

Statistik von Baden-Württemberg

**Band
520**

Heft 3

**Ergebnisse der Flächenerhebung 1997
nach Gemeinden und Gemarkungen**

Bodenfläche nach der tatsächlichen
Nutzung

Gemeindestatistik 1997

ISSN 0408 - 1714 (Schriftenreihe)
ISSN 0173 - 0673 (Gemeindestatistik)

Statistisches Landesamt Baden-Württemberg

Postfach 10 60 33 - 70049 Stuttgart

Herausgeber und Vertrieb: Statistisches Landesamt Baden-Württemberg, Böblinger Str. 68, 70199 Stuttgart,
E-Mail: stala.bw@t-online.de, Internet: <http://www.statistik.baden-wuerttemberg.de>,
Telefon (0711) 6 41-28 66, Fax (0711) 6 41-21 30 oder 24 40

Preis DM 19,10
zuzüglich Versandkosten

Grundlage für Karten: RegioGraph/Macon GmbH

Nachdruck, auch im Auszug, nur mit Quellenangabe gestattet.

Vorwort

Die Flächenerhebung nach Art der tatsächlichen Nutzung, die 1979 eingerichtet wurde, ist seit 1981 im Vierjahresturnus durchzuführen. Damit wird das Ziel verfolgt, für Zwecke der Umwelt- und Raumordnungspolitik sowie der Landes- und Regionalplanung in Bund und Ländern sachlich und regional tief gegliederte, belegenheitsbezogene Daten über die Bodennutzung, vor allem auch außerhalb des land- und forstwirtschaftlichen Areals, zu erhalten. Im Mittelpunkt des Interesses stehen dabei Nachweisungen zur Flächeninanspruchnahme für Siedlungs- und Verkehrszwecke.

Für die Flächenerhebung 1997 wurde vor diesem Hintergrund wiederum das Liegenschaftskataster der staatlichen Vermessungsämter und städtischen Vermessungsdienststellen für die Ermittlung der aktuellen Daten über die Realnutzung der Bodenflächen herangezogen. Dabei konnte in fast 100 % der Gemarkungen in Baden-Württemberg auf die Unterlagen des Automatisierten Liegenschaftsbuches zurückgegriffen werden, welches seit 1985 sukzessive im Land eingeführt wurde. Damit ist es ab 1997 erstmals möglich, die Bodenfläche statt bisher in 16 nun in über 50 verschiedene Nutzungsarten zu gliedern.

Im Statistischen Bericht, der Reihe Agrarwirtschaft Nr.41/97, wurden die aggregierten Ergebnisse für Kreise, Regionen, Regierungsbezirke und das Land bereits vorab veröffentlicht. Im vorliegenden Band werden kleinräumliche Daten nach Gemeinden und Gemarkungen bereitgestellt, die dem weitergehenden Informationsbedarf auch über die staatliche und kommunale Verwaltung hinaus Rechnung tragen. Realnutzungsdaten aus der Flächenerhebung 1997 in der Darstellung nach Planungsräumen, Mittelbereichen und Naturräumen werden in einem gesonderten Statistischen Bericht veröffentlicht. Die in diesem Band veröffentlichten Daten können auch auf Disketten zum Preis von 120,- DM geliefert werden.

Stuttgart, im Februar 1998

Statistisches Landesamt
Baden-Württemberg

Dr. Eberhard Leibing
Präsident

Inhalt

	Seite
Vorwort	3
Vorbemerkungen	7
Begriffsbestimmungen	8

Tabellen

1.1 Bodenfläche in den Stadt- und Landkreisen Baden-Württembergs 1997 nach Art der tatsächlichen Nutzung	12
1.2 Bodenfläche in den Stadt- und Landkreisen Baden-Württembergs 1997 nach Art der tatsächlichen Nutzung – Anteile ausgewählter Nutzungsarten an der Bodenfläche insgesamt –	14
2.1 Bodenfläche im Regierungsbezirk Stuttgart 1997 nach Art der tatsächlichen Nutzung	15
2.2 Bodenfläche im Regierungsbezirk Karlsruhe 1997 nach Art der tatsächlichen Nutzung	16
2.3 Bodenfläche im Regierungsbezirk Freiburg 1997 nach Art der tatsächlichen Nutzung	17
2.4 Bodenfläche im Regierungsbezirk Tübingen 1997 nach Art der tatsächlichen Nutzung	18
2.5 Bodenfläche im Land Baden-Württemberg 1997 nach Art der tatsächlichen Nutzung	19
3. Bodenfläche in den Gemeinden und Gemarkungen Baden-Württembergs 1997 nach Art der tatsächlichen Nutzung	28

Schaubilder

1. Flächennutzung in den Stadt- und Landkreisen Baden-Württembergs 1997	21
2. Anteil der Siedlungs- und Verkehrsfläche an der Bodenfläche insgesamt in den Gemeinden Baden-Württembergs 1997	22
3. Anteil der Landwirtschaftsfläche an der Bodenfläche insgesamt in den Gemeinden Baden-Württembergs 1997	23
4. Anteil der Waldfläche an der Bodenfläche insgesamt in den Gemeinden Baden-Württembergs 1997	24
5. Anteil der Gebäude- und Freifläche an der Siedlungs- und Verkehrsfläche in den Gemeinden Baden-Württembergs 1997	25
6. Anteil der Verkehrsfläche an der Siedlungs- und Verkehrsfläche in den Gemeinden Baden-Württembergs 1997	26
7. Anteil der Freifläche an der Bodenfläche insgesamt in den Gemeinden Baden-Württembergs 1997	27

Vorbemerkungen

Die im vierjährigen Turnus durchzuführende Flächenerhebung wurde bundeseinheitlich aufgrund § 3 des Gesetzes über Bodennutzungs- und Ernteerhebung vom 21. August 1987 (BGBl. I S. 1509) eingeleitet. Neue Rechtsgrundlage stellt § 5 des Gesetzes über Agrarstatistiken vom 23. September 1992 (BGBl. I S. 1632), zuletzt geändert durch Statistikänderungsverordnung (StatÄndV) vom 20. November 1996 (BGBl. I S. 1804) dar.

Bei den im vorliegenden Band veröffentlichten Flächennachweisungen handelt es sich um die Realnutzungsdaten aus der Flächenerhebung 1997 (Stand des Liegenschaftskatasters vom 31. Dezember 1996), die wie in den Jahren 1979, 1981, 1985, 1989 und 1993 von den staatlichen Vermessungsämtern und städtischen Vermessungsdienststellen auf Gemarkungsebene bereitgestellt und vom Statistischen Landesamt sekundärstatistisch in der üblichen administrativen Verwaltungsgliederung aufbereitet wurden.

Dem Erhebungsprogramm liegt das baden-württembergische Nutzungsartenverzeichnis vom 24.12.1986 zugrunde (Verzeichnis und Begriffsbestimmungen der flächenbezogenen Nutzungsarten im Liegenschaftskataster), das bezüglich der ausgewiesenen Nutzungsarten im wesentlichen der 10er Gliederung des bundeseinheitlichen AdV-Nutzungsartenverzeichnisses (Verzeichnis der flächenbezogenen Nutzungsarten und ihrer Begriffsbestimmungen der Arbeitsgemeinschaft der Vermessungsverwaltungen des Bundes und der Länder, AdV 1991) entspricht.

Eine Gegenüberstellung der Regionaldaten (Gemeinde, Kreis) zu den vorangegangenen Flächenerhebungen ist nicht zweckmäßig, da im Zusammenhang mit der Einführung des Automatisierten Liegenschaftsbuches (ALB) ab 1985 verfahrenstechnische Verbesserungen bei der Datenerfassung, Berichtigungen, geänderte Flächenzuordnungen sowie die Erfassung von Nutzungsarten vorort und dergleichen erfolgt sind. Weitere Änderungen sind auch auf neue Vermessungen zurückzuführen. Damit ergeben sich im Zeitvergleich rechnerische Unterschiede, die häufig nicht den tatsächlichen Nutzungsänderungen entsprechen.

Für die aktuelle Erhebung 1997 war das ALB in 99.9% der Gemarkungen eingerichtet. Damit ist es erstmals möglich, statt wie bisher 16 nun über 50 Nutzungsarten nachzuweisen.

Rundungen

Differenzen zwischen der Summe der Einzelangaben und den Gesamtsummen basieren i.d.R. auf Rundungsfehlern. Der Berechnung liegen die ungerundeten Werte zugrunde.

Begriffsbestimmungen der Nutzungsarten zur Flächenerhebung

– Tatsächliche Nutzung –

100/200 Gebäude- und Freifläche (GF)

Flächen mit Gebäuden (Gebäudeflächen) und baulichen Anlagen sowie unbebaute Flächen (Freiflächen), die Zwecken der Gebäude untergeordnet sind. Zu den unbebauten Flächen zählen Vorgärten, Hausgärten, Spielplätze, Stellplätze und andere Flächen, es sei denn, daß sie wegen eigenständiger Verwendung als separates Flurstück nach ihrer tatsächlichen Nutzung auszuweisen sind. Die unbebauten Flächen gelten gewöhnlich als der Bebauung untergeordnet, wenn sie das 10-fache der bebauten Fläche nicht überschreiten. Flächen bis zu 0,2 ha gelten bei obiger Nutzung als der Bebauung untergeordnet.

110 GF – Öffentliche Zwecke

Gebäude- und Freiflächen, die überwiegend der Erfüllung öffentlicher Aufgaben und der Allgemeinheit dienen.

130 GF – Wohnen

Gebäude- und Freiflächen, die überwiegend Wohnzwecken dienen.

140 GF - Handel und Wirtschaft

Gebäude- und Freiflächen, die überwiegend dem Handel, der Wirtschaft und nichtgewerblichen Dienstleistungen dienen.

170 GF – Gewerbe und Industrie

Gebäude- und Freiflächen, die überwiegend den Zwecken von Gewerbebetrieben oder Industriebetrieben dienen.

Die Gebäudeflächen auf dem Betriebsgelände umfassen auch Bürogebäude, Energieversorgungsgebäude, Kläranlagengebäude, Garagen, Tankstellen und dem Betriebsgelände zugeordnete Wohngebäude. Bauliche Anlagen sind insbesondere Werkstraßen, Gleisanlagen, Lagerplätze, Verladerampen, Stellplätze und verfallende Betriebsanlagen.

250 GF – zu Versorgungsanlagen

Flächen, die überwiegend der Versorgung dienen.

Dies sind Flächen, die insbesondere der Gewinnung von Elektrizität, Wärme und Wasser, sowie dem Funk- und Fernmeldebetrieb dienen.

260 GF zu Entsorgungsanlagen

Flächen, die überwiegend der Entsorgung von Abwasser und Abfall dienen.

270 GF – Land- und Forstwirtschaft

Gebäude- und Freiflächen, die überwiegend der Land- und Forstwirtschaft dienen, einschließlich des Wohnteils. Hierzu gehören auch Gartenbaubetriebe.

280 GF Erholung

Gebäude- und Freiflächen, die überwiegend der Erholung, der Freizeitgestaltung, dem Sport oder dazu dienen, Tiere und Pflanzen zu zeigen (vgl. „Erholungsfläche“).

1/2 GF – nicht weiter untergliedert

Gebäude- und Freiflächen, die nicht eindeutig einer der obengenannten Flächen zugeordnet werden können.

300 Betriebsfläche (BF)

Unbebaute Flächen, die überwiegend gewerblich oder industriell genutzt werden, einschließlich der Flächen für Gebäude mit geringem Wert (z.B. Schuppen, Schutzhütte).

310 BF – Abbau land

Flächen, die durch Abbau der Bodensubstanz genutzt werden (Sand, Kies, Lehm, Ton, Mergel, Gestein Torf, Erz, Kohle)

320 BF – Halde

Flächen, auf denen aufgeschüttetes Material dauernd gelagert wird.

330 BF – Lagerplatz

Flächen auf denen Güter (z.B. Rohstoffe, Schrott, Halb- oder Fertigfabrikate) zur Weiterverarbeitung, zum Gebrauch, Verkauf usw. gelagert werden, soweit die Flächen nicht in die Gebäude- und Freiflächen einbezogen werden können.

350 BF – Entsorgungsanlage

Flächen, auf denen Abfallstoffe deponiert werden.

3 BF – nicht weiter untergliedert

Betriebsflächen, die nicht eindeutig einer der obengenannten Flächen zugeordnet werden können.

400 Erholungsfläche

Unbebaute Flächen, die vorherrschend dem Sport, der Erholung oder dazu dienen, Tiere und Pflanzen zu zeigen, einschließlich der Flächen für Gebäude mit geringem Wert (z.B. Kiosk, Schutzhütte, Toilettengebäude) und für bauliche Anlagen, die für „Erholungsfläche“ typisch sind.

410 Sportfläche

Unbebaute Flächen, die dem Sport dienen (z.B. Sportplätze, Tennisplätze, Reitplätze).

420 Grünanlage

Unbebaute Flächen, die der Erholung, der Freizeitgestaltung oder dazu dienen, Tiere und Pflanzen zu zeigen (z.B. Wildgehege, botanische Gärten).

Hierzu gehören Kleingartenanlagen und Wochenendhausgebiete einschließlich der Flächen für Garten- und Wochenendhäuser, parkähnlich angelegte Friedhöfe und Spielplätze.

430 Campingplatz

Unbebaute Flächen, die nicht nur gelegentlich oder nicht nur für kurze Zeit als Camping- oder Zeltplatz genutzt werden.

4 Erholungsfläche – nicht weiter untergliedert

Erholungsflächen, die nicht eindeutig einer der obengenannten Flächen zugeordnet werden können.

500 Verkehrsfläche

Unbebaute Flächen, die dem Straßen-, Schienen-, Luft- und Schiffsverkehr dienen, einschließlich der Flächen dem Verkehr dienender Gebäude (z.B. Betriebsgebäude, Wartehalle), und der Gebäude mit geringem Wert (z.B. Kiosk, Schutzhütten) sowie bauliche Anlagen.

510 Straße

Unbebaute Flächen des Straßenverkehrs und Fußgängerzonen, die nach allgemeiner Auffassung als „Straße“ angesehen werden. Zu den als „Straße“ nachzuweisenden Flächen gehören in der Regel auch die Trenn- und Seitenstreifen, Brücken, Gräben und Böschungen, Rad- und Gehwege, Parkstreifen und ähnliche Einrichtungen innerhalb des Straßenflurstücks.

520 Weg

Unbebaute Flächen, die nach allgemeiner Auffassung als „Weg“ angesehen werden, einschließlich der beschränkt öffentlichen Wege.

530 Platz

Unbebaute Flächen, die zum Abstellen von Fahrzeugen, Abhalten von Märkten und zur Durchführung von Veranstaltungen dienen, einschließlich der Zufahrten (z.B. Parkplatz, Rastplatz, Marktplatz).

540 Bahngelände

Unbebaute Flächen, die dem schienengebundenen Verkehr dienen (z.B. Eisenbahn, U-Bahn, S-Bahn, Straßenbahn). Bauliche Anlagen sind insbesondere Bahnkörper mit Gleisanlagen, Böschungen, Brücken, Gräben, Schutzstreifen, Bahnsteige, Ladestraßen, Laderampen, Lagerplätze und Stellplätze.

550 Flugplatz

Unbebaute Flächen, die dem Luftverkehr dienen (z.B. Flughafen, Landeplatz, Segelflugplatz).

560 Schiffsverkehr

Unbebaute Flächen zu Lande, die dem Schiffsverkehr dienen (z.B. Hafenanlage, Anlegestelle).

5 Verkehrsfläche – nicht weiter untergliedert

Unbebaute Flächen, die nicht eindeutig einer der obengenannten Verkehrsflächen zugeordnet werden können.

600 Landwirtschaftsfläche

Unbebaute Flächen, die dem Ackerbau, der Wiesen- und Weidewirtschaft, dem Gartenbau oder dem Weinbau dienen, sowie Flächen, die hierzu in untergeordneter Verbindung stehen (z.B. Raine), einschließlich der Flächen für Gebäude mit geringem Wert (z.B. Gartenhaus, Gewächshaus, Schutzhütte) und für bauliche Anlagen, die für die „Landwirtschaftsfläche“ typisch sind.

610 Ackerland

Flächen, die dem feldmäßigen Anbau von Pflanzen dienen.

620 Grünland

Grasflächen, die gemäht oder beweidet werden.

630 Gartenland

Flächen, die dem Gartenbau dienen. Hierzu gehören Obstanlagen, Baumschulen, nichtöffentliche Parkanlagen bis 50 Ar, Hausgärten über 10 Ar (vgl. Gebäude- und Freifläche) und Kleingärten (vgl. Grünanlage).

640 Weingarten

Flächen, die dem Weinbau dienen.

650 Moor

Unkultivierte Flächen mit einer mindestens 20 cm starken oberen Schicht aus vertorften und vermoorten Pflanzenresten, sofern nicht „Betriebsfläche Abbauand“ zutreffender ist. Gehölz kann vorhanden sein.

660 Heide

Unkultivierte, sandige, meist mit Heidekraut oder Ginster bewachsene Fläche. Gehölz kann vorhanden sein.

690 Brachland

Flächen, die der Landwirtschaft dienen, seit längerem aber nicht mehr genutzt werden.

6 Landwirtschaftsfläche – nicht weiter untergliedert

Landwirtschaftliche Flächen, die nicht eindeutig einer der obengenannten Flächen zugeordnet werden können.

700 Waldfläche

Unbebaute Flächen, die mit Bäumen und Sträuchern bewachsen sind.

Hierzu gehören auch Waldblößen, Pflanzschulen, Wild-
äsungsflächen u. dgl. bis zu ca. 0,1 ha sowie in der Regel
auch Waldwege, sofern sie nicht als Flurstück ausgewie-
sen sind.

710 Laubwald

Flächen, die mit Laubbäumen bewachsen sind.

720 Nadelwald

Flächen, die mit Nadelbäumen bewachsen sind.

730 Mischwald

Flächen, die mit Laub- und Nadelbäumen gemischt be-
wachsen sind.

740 Gehölz

Flächen, die mit Sträuchern oder vereinzelter Bäumen
bewachsen sind.

7 Waldfläche – nicht weiter untergliedert

Flächen, die nicht eindeutig einer der obengenannten Flä-
chen zugeordnet werden können.

800 Wasserfläche

Flächen, die ständig oder zeitweilig mit Wasser bedeckt
sind, gleichgültig, ob das Wasser in natürlichen oder künst-
lichen Betten abfließt oder steht, einschließlich der Flä-
chen für Gebäude und bauliche Anlagen.

Die Wasserfläche umfaßt auch Böschungen und Leinpfade.

810 Fluß

Natürliches fließendes Gewässer (ggfs. auch mit begrä-
digten, bzw. kanalisierten Teilstücken), das wegen seiner
Größe und Bedeutung nicht als Bach angesprochen wer-
den kann, einschließlich Altarmen und Altwasser.

820 Kanal

Künstlich angelegter Wasserlauf.

830 Hafen

Wasserflächen, die dem Liegen von Schiffen dienen.

840 Bach

Natürlich fließendes Gewässer, das nicht dem Schlüssel
810 zugeordnet ist.

850 Graben

Ständig oder zeitweise fließendes, künstlich angelegtes
oder natürliches Gewässer, das der Be- und Entwässerung
dient.

860 See

Natürlich oder künstlich angelegte, größere (ab ca. 1 Hekt-
ar) stehende oder nahezu stehende Wasserfläche.

880 Teich

Natürlich oder künstlich angelegte, kleinere (unter 1 Hekt-
ar) stehende oder nahezu stehende Wasserfläche.

890 Sumpf

Ständig stark mit Wasser durchtränkter Boden mit ange-
paßter Vegetation.

8 Wasserfläche – nicht weiter untergliedert

Flächen, die nicht eindeutig einer der obengenannten Flä-
chen zugeordnet werden können.

900 Flächen anderer Nutzung

Unbebaute Flächen anderer Nutzung einschließlich der
Flächen für Gebäude mit geringem Wert und für bauliche
Anlagen, die nicht mit einer der vorgenannten Nutzungs-
arten bezeichnet werden können.

910 Übungsgelände

Unbebaute Flächen, die überwiegend Übungs- und Erpro-
bungszwecken dienen (z.B. Verkehrsübungsplatz, Dres-
surplatz).

920 Schutzfläche

Unbebaute Flächen, die überwiegend dem Schutz von An-
lagen oder Landschaftsteilen dienen (z.B. Deich, Lärm-
schutzwall).

930 Historische Anlage

Flächen mit historischen Anlagen, die vom Charakter her
nicht den Gebäude- und Freiflächen zugeordnet werden
können (z.B. Stadtmauer, Ruine, Turm).

940 Friedhof

Unbebaute Flächen, die zur Bestattung dienen oder ge-
dient haben.

950 Unland

Unbebaute Flächen, die nicht geordnet genutzt werden,
wie Felsen, Steinriegel, stillgelegtes Abbau-land.

9 Flächen anderer Nutzung – nicht weiter untergliedert

Flächen, die nicht eindeutig einer der obengenannten Flä-
chen zugeordnet werden können.

Exkurs: Siedlungs- und Verkehrsfläche

Summe aus (100/200) Gebäude- und Freifläche, (300)
Betriebsfläche ohne (310) Abbau-land, (400) Erholungs-
fläche, (500) Verkehrsfläche, (940) Friedhof.

Tabellen

1.1 Bodenfläche in den Stadt- und Landkreisen Baden-Württembergs 1997 nach Art der tatsächlichen Nutzung

Kreis Region Regierungsbezirk Land	Boden- fläche insgesamt	Davon				darunter Straße, Weg, Platz
		Gebäude- und Freifläche	Betriebs- fläche	Erholungs- fläche	Verkehrs- fläche	
						ha
Stadtkreis Stuttgart, Landeshauptstadt	20 734	5 926	43	1 048	2 978	2 526
Landkreise						
Böblingen	61 783	6 473	251	960	4 676	4 378
Esslingen	64 146	8 431	116	620	5 147	4 512
Göppingen	64 231	5 411	151	495	3 737	3 554
Ludwigsburg	68 735	8 201	130	821	5 613	5 184
Rems-Murr-Kreis	85 818	7 295	151	590	5 569	5 265
Region Stuttgart	365 447	41 737	842	4 534	27 720	25 419
Stadtkreis Heilbronn	9 987	1 984	60	166	1 083	953
Landkreise						
Heilbronn	109 956	7 701	253	714	7 722	7 281
Hohenlohekreis	77 671	3 619	167	360	4 957	4 799
Schwäbisch-Hall	148 412	6 529	344	419	7 901	7 474
Main-Tauber-Kreis	130 457	4 652	238	373	7 148	6 755
Region Franken	476 483	24 485	1 062	2 032	28 811	27 262
Landkreise						
Heidenheim	62 723	3 490	172	309	3 059	2 938
Ostalbkreis	151 150	8 612	204	573	7 021	6 628
Region Ostwürttemberg	213 873	12 102	376	882	10 080	9 566
Regierungsbezirk Stuttgart	1 055 806	78 323	2 280	7 447	66 610	62 248
Stadtkreise						
Baden-Baden	14 018	1 036	106	221	655	542
Karlsruhe	17 347	4 635	132	708	2 219	1 770
Landkreise						
Karlsruhe	108 490	10 080	694	827	6 052	5 384
Rastatt	73 880	5 362	667	483	3 564	2 742
Region Mittlerer Oberrhein	213 735	21 113	1 599	2 239	12 490	10 438
Stadtkreise						
Heidelberg	10 883	1 904	19	228	927	751
Mannheim	14 497	4 784	50	742	2 285	1 711
Landkreise						
Neckar-Odenwald-Kreis	112 630	5 181	209	435	4 938	4 581
Rhein-Neckar-Kreis	106 180	10 644	562	867	6 395	5 927
Region Unterer Neckar	244 190	22 513	840	2 272	14 545	12 970
Stadtkreis Pforzheim	9 784	1 579	22	164	815	726
Landkreise						
Calw	79 753	3 847	103	422	3 388	3 141
Enzkreis	57 388	4 320	114	289	3 191	2 991
Freudenstadt	87 075	3 532	154	320	3 640	3 290
Region Nordschwarzwald	234 000	13 278	393	1 195	11 034	10 148
Regierungsbezirk Karlsruhe	691 924	56 902	2 830	5 707	38 067	33 556
Stadtkreis Freiburg im Breisgau	15 306	2 607	14	452	1 497	1 228
Landkreise						
Breisgau-Hochschwarzwald	137 833	6 286	341	590	6 055	5 147
Emmendingen	67 992	3 514	110	351	2 622	2 492
Ortenaukreis	186 072	10 971	842	813	7 253	6 159
Region Südlicher Oberrhein	407 203	23 378	1 307	2 206	17 427	15 026
Landkreise						
Rottweil	76 943	4 368	242	276	3 766	3 566
Schwarzwald-Baar-Kreis	102 514	5 392	170	762	4 207	3 867
Tuttlingen	73 435	3 940	104	259	3 162	2 915
Region Schwarzwald-Baar-Heuberg	252 892	13 700	516	1 297	11 135	10 348
Landkreise						
Konstanz	81 799	5 848	258	862	4 174	3 833
Lörrach	80 682	5 055	238	397	3 523	3 211
Waldshut	113 118	5 301	218	390	4 338	4 093
Region Hochrhein-Bodensee	275 599	16 204	714	1 649	12 035	11 137
Regierungsbezirk Freiburg	935 694	53 282	2 537	5 152	40 597	36 511
Landkreise						
Reutlingen	109 412	6 382	163	790	5 020	4 833
Tübingen	51 916	4 511	161	458	3 295	3 094
Zollernalbkreis	91 772	5 912	264	400	4 590	4 361
Region Neckar-Alb	253 100	16 805	588	1 648	12 905	12 288
Stadtkreis Ulm	11 869	1 936	82	264	1 161	1 001
Landkreise						
Alb-Donau-Kreis	135 733	5 812	419	521	7 097	6 805
Biberach	140 984	6 665	645	461	6 765	6 344
Region Donau-Iller ²⁾	288 586	14 413	1 146	1 246	15 023	14 150
Landkreise						
Bodenseekreis	66 471	4 938	141	540	3 059	2 685
Ravensburg	163 179	7 839	498	711	5 897	5 477
Sigmaringen	120 428	4 920	610	311	4 991	4 459
Region Bodensee-Oberschwaben	350 078	17 697	1 249	1 562	13 947	12 621
Regierungsbezirk Tübingen	891 765	48 913	2 983	4 457	41 876	39 061
Baden-Württemberg	3 575 188	237 420	10 630	22 763	187 150	171 375

1) Gebäude- und Freifläche, Betriebsfläche ohne Abbauland, Erholungsfläche, Verkehrsfläche, Friedhof. – 2) Soweit Land Baden-Württemberg.

Landwirt- schaftsfläche	Wald- fläche	Davon		Flächen anderer Nutzung	Darunter		Kreis Region Regierungsbezirk Land
		Wasser- fläche	darunter		Siedlungs- und Verkehrsfläche zusammen ¹⁾		
						Unland	
ha							
5 175	4 955	270	340	61	10 197	Stadtkreis Stuttgart, Landeshauptstadt	
27 182	21 329	235	677	375	12 359	Landkreise	
30 136	18 495	648	554	341	14 411	Böblingen	
33 281	20 369	272	514	408	9 817	Esslingen	
39 798	12 391	877	903	599	14 817	Göppingen	
37 932	33 336	496	451	320	13 642	Ludwigsburg	
173 504	110 875	2 798	3 439	2 104	75 243	Rems-Murr-Kreis	
4 929	1 391	218	157	31	3 329	Region Stuttgart	
63 829	27 834	1 138	767	521	16 343	Stadtkreis	
45 904	21 262	732	670	572	9 033	Heilbronn	
85 301	45 940	1 161	818	666	15 029	Landkreise	
77 316	37 731	931	2 068	1 338	12 374	Heilbronn	
277 279	134 158	4 180	4 480	3 128	56 108	Hohenlohekreis	
28 143	26 984	237	329	242	6 953	Schwäbisch Hall	
74 808	58 106	989	838	498	16 427	Main-Tauber-Kreis	
102 951	85 090	1 226	1 167	740	23 380	Region Franken	
553 733	330 122	8 204	9 086	5 971	154 730	Landkreise	
3 234	8 620	74	74	25	1 963	Heidenheim	
4 218	4 518	660	257	63	7 699	Ostalbkreis	
51 583	36 465	1 741	1 049	476	17 213	Region Ostwürttemberg	
24 067	37 312	1 840	587	232	9 535	Regierungsbezirk Stuttgart	
83 102	86 915	4 315	1 967	796	36 410	Stadtkreise	
3 046	4 414	253	91	36	3 119	Baden-Baden	
3 749	1 803	727	358	94	7 877	Karlsruhe	
53 084	47 142	699	943	625	10 701	Landkreise	
47 506	37 836	1 527	841	528	18 199	Neckar-Odenwald-Kreis	
107 385	91 195	3 206	2 233	1 283	39 896	Rhein-Neckar-Kreis	
1 951	5 052	73	128	19	2 625	Region Unterer Neckar	
21 645	49 287	314	747	464	7 785	Stadtkreis	
26 704	21 988	283	500	411	7 899	Pforzheim	
23 873	54 451	499	606	498	7 648	Landkreise	
74 173	130 778	1 169	1 981	1 392	25 957	Calw	
264 658	308 890	8 690	6 180	3 471	102 262	Enzkreis	
3 914	6 473	203	146	60	4 619	Freudenstadt	
56 385	64 932	1 805	1 439	1 004	13 100	Region Nordschwarzwald	
28 711	30 856	906	923	625	6 560	Regierungsbezirk Karlsruhe	
74 312	86 955	3 387	1 539	686	19 411	Stadtkreis	
163 322	189 216	6 301	4 047	2 375	43 690	Freiburg im Breisgau	
34 900	32 447	390	554	479	8 575	Landkreise	
44 112	46 753	582	534	396	10 548	Breisgau-Hochschwarzwald	
28 495	36 301	323	851	432	7 482	Emmendingen	
107 507	115 501	1 295	1 939	1 307	26 605	Ortenaukreis	
42 342	26 858	848	609	368	11 034	Region Südlicher Oberrhein	
29 069	41 159	900	341	222	9 134	Landkreise	
45 916	55 144	1 410	401	305	10 200	Rottweil	
117 327	123 161	3 158	1 351	895	30 368	Schwarzwald-Baar-Kreis	
388 156	427 879	10 756	7 336	4 576	100 664	Tuttlingen	
56 138	39 629	255	1 034	819	12 354	Region Schwarzwald-Baar-Heuberg	
24 802	17 845	452	393	279	8 421	Landkreise	
42 147	36 773	341	1 346	655	11 108	Konstanz	
123 087	94 247	1 048	2 773	1 753	31 883	Lörrach	
5 627	2 241	157	401	126	3 434	Waldshut	
80 056	39 812	1 005	1 013	715	13 562	Region Hochrhein-Bodensee	
85 161	39 363	1 425	500	353	14 081	Regierungsbezirk Freiburg	
170 844	81 416	2 587	1 914	1 194	31 077	Landkreise	
38 120	18 583	685	405	325	8 644	Alb-Donau-Kreis	
99 298	46 248	2 106	582	437	14 691	Biberach	
60 373	45 547	899	2 777	690	10 344	Region Donau-Iller ¹⁾	
197 791	110 378	3 690	3 764	1 452	33 679	Landkreise	
491 720	286 041	7 324	8 450	4 399	96 638	Bodenseekreis	
1 698 267	1 352 933	34 974	31 052	18 418	454 294	Ravensburg	
						Sigmaringen	
						Region Bodensee-Oberschwaben	
						Regierungsbezirk Tübingen	
						Baden-Württemberg	

1.2 Bodenfläche in den Stadt- und Landkreisen Baden-Württembergs 1997 nach Art der tatsächlichen Nutzung
– Anteile ausgewählter Nutzungsarten an der Bodenfläche insgesamt –

Kreis Region Regierungsbezirk Land	Boden- fläche insgesamt	Darunter					Landwirt- schafts- fläche	Wald- fläche
		Siedlungs- u. Verkehrs- fläche zusammen	darunter					
			Gebäude- und Freifläche	Erholungs- fläche	Verkehrs- fläche			
	ha	%						
Stadtkreis								
Stuttgart, Landeshauptstadt	20 734	49,2	28,6	5,1	14,4	25,0	23,9	
Landkreise								
Böblingen	61 783	20,0	10,5	1,6	7,6	44,0	34,5	
Esslingen	64 146	22,5	13,1	1,0	8,0	47,0	28,8	
Göppingen	64 231	15,3	8,4	0,8	5,8	51,8	31,7	
Ludwigsburg	68 735	21,6	11,9	1,2	8,2	57,9	18,0	
Rems-Murr-Kreis	85 818	15,9	8,5	0,7	6,5	44,2	38,8	
Region Stuttgart	365 447	20,6	11,4	1,2	7,6	47,5	30,3	
Stadtkreis								
Heilbronn	9 987	33,3	19,9	1,7	10,8	49,4	13,9	
Landkreise								
Heilbronn	109 956	14,9	7,0	0,6	7,0	58,0	25,3	
Hohenlohekreis	77 671	11,6	4,7	0,5	6,4	59,1	27,4	
Schwäbisch Hall	148 412	10,1	4,4	0,3	5,3	57,5	31,0	
Main-Tauber-Kreis	130 457	9,5	3,6	0,3	5,5	59,3	28,9	
Region Franken	476 483	11,8	5,1	0,4	6,0	58,2	28,2	
Landkreise								
Heidenheim	62 723	11,1	5,6	0,5	4,9	44,9	43,0	
Ostalbkreis	151 150	10,9	5,7	0,4	4,6	49,5	38,4	
Region Ostwürttemberg	213 873	10,9	5,7	0,4	4,7	48,1	39,8	
Regierungsbezirk Stuttgart	1 055 806	14,7	7,4	0,7	6,3	52,4	31,3	
Stadtkreise								
Baden-Baden	14 018	14,0	7,4	1,6	4,7	23,1	61,5	
Karlsruhe	17 347	44,4	26,7	4,1	12,8	24,3	26,0	
Landkreise								
Karlsruhe	108 490	15,9	9,3	0,8	5,6	47,5	33,6	
Rastatt	73 880	12,9	7,3	0,7	4,8	32,6	50,5	
Region Mittlerer Oberrhein	213 735	17,0	9,9	1,0	5,8	38,9	40,7	
Stadtkreise								
Heidelberg	10 883	28,7	17,5	2,1	8,5	28,0	40,6	
Mannheim	14 497	54,3	33,0	5,1	15,8	25,9	12,4	
Landkreise								
Neckar-Odenwald-Kreis	112 630	9,5	4,6	0,4	4,4	47,1	41,9	
Rhein-Neckar-Kreis	106 180	17,1	10,0	0,8	6,0	44,7	35,6	
Region Unterer Neckar	244 190	16,3	9,2	0,9	6,0	44,0	37,3	
Stadtkreis								
Pforzheim	9 784	26,8	16,1	1,7	8,3	19,9	51,6	
Landkreise								
Calw	79 753	9,8	4,8	0,5	4,2	27,1	61,8	
Enzkreis	57 388	13,8	7,5	0,5	5,6	46,5	38,3	
Freudenstadt	87 075	8,8	4,1	0,4	4,2	27,4	62,5	
Region Nordschwarzwald	234 000	11,1	5,7	0,5	4,7	31,7	55,9	
Regierungsbezirk Karlsruhe	691 924	14,8	8,2	0,8	5,5	38,2	44,6	
Stadtkreis								
Freiburg im Breisgau	15 306	30,2	17,0	3,0	9,8	25,6	42,3	
Landkreise								
Breisgau-Hochschwarzwald	137 833	9,5	4,6	0,4	4,4	40,9	47,1	
Emmendingen	67 992	9,6	5,2	0,5	3,9	42,2	45,4	
Ortenaukreis	186 072	10,4	5,9	0,4	3,9	39,9	46,7	
Region Südlicher Oberrhein	407 203	10,7	5,7	0,5	4,3	40,1	46,5	
Landkreise								
Rottweil	76 943	11,1	5,7	0,4	4,9	45,4	42,2	
Schwarzwald-Baar-Kreis	102 514	10,3	5,3	0,7	4,1	43,0	45,6	
Tuttlingen	73 435	10,2	5,4	0,4	4,3	38,8	49,4	
Region Schwarzwald-Baar-Heuberg	252 892	10,5	5,4	0,5	4,4	42,5	45,7	
Landkreise								
Konstanz	81 799	13,5	7,1	1,1	5,1	51,8	32,8	
Lörrach	80 682	11,3	6,3	0,5	4,4	36,0	51,0	
Waldshut	113 118	9,0	4,7	0,3	3,8	40,6	48,7	
Region Hochrhein-Bodensee	275 599	11,0	5,9	0,6	4,4	42,6	44,7	
Regierungsbezirk Freiburg	935 694	10,8	5,7	0,6	4,3	41,5	45,7	
Landkreise								
Reutlingen	109 412	11,3	5,8	0,7	4,6	51,3	36,2	
Tübingen	51 916	16,2	8,7	0,9	6,3	47,8	34,4	
Zollernalbkreis	91 772	12,1	6,4	0,4	5,0	45,9	40,1	
Region Neckar-Alb	253 100	12,6	6,6	0,7	5,1	48,6	37,2	
Stadtkreis								
Ulm	11 869	28,9	16,3	2,2	9,8	47,4	18,9	
Landkreise								
Alb-Donau-Kreis	135 733	10,0	4,3	0,4	5,2	59,0	29,3	
Biberach	140 984	10,0	4,7	0,3	4,8	60,4	27,9	
Region Donau-Iller ¹⁾	288 586	10,8	5,0	0,4	5,2	59,2	28,2	
Landkreise								
Bodenseekreis	66 471	13,0	7,4	0,8	4,6	57,3	28,0	
Ravensburg	163 179	9,0	4,8	0,4	3,6	60,9	28,3	
Sigmaringen	120 428	8,6	4,1	0,3	4,1	50,1	37,8	
Region Bodensee-Oberschwaben	350 078	9,6	5,1	0,4	4,0	56,5	31,5	
Regierungsbezirk Tübingen	891 765	10,8	5,5	0,5	4,7	55,1	32,1	
Baden-Württemberg	3 575 188	12,7	6,6	0,6	5,2	47,5	37,8	

1) Soweit Land Baden-Württemberg.

2.1 Bodenfläche im Regierungsbezirk Stuttgart 1997 nach Art der tatsächlichen Nutzung

ADV- Nutzungs- arten- schlüssel	Nutzungsart	Fläche	Anteil an der Bodenfläche insgesamt
		ha	%
100/200	Gebäude- und Freifläche	78 323	7,4
110	Gebäude- und Freifläche Öffentliche Zwecke	4 806	0,5
130	Gebäude- und Freifläche Wohnen	38 694	3,7
140	Gebäude- und Freifläche Handel und Dienstleistungen	2 962	0,3
170	Gebäude- und Freifläche Gewerbe und Industrie	11 666	1,1
250	Gebäude- und Freifläche zu Versorgungsanlagen	722	0,1
260	Gebäude- und Freifläche zu Entsorgungsanlagen	443	0,0
270	Gebäude- und Freifläche Land- und Forstwirtschaft	9 584	0,9
280	Gebäude- und Freifläche Erholung	1 077	0,1
1/2	Gebäude- und Freifläche – nicht weiter untergliedert	8 369	0,8
300	Betriebsfläche	2 280	0,2
310	Betriebsfläche Abbauland	1 140	0,1
320	Betriebsfläche Halde	348	0,0
330	Betriebsfläche Lagerplatz	591	0,1
350	Betriebsfläche Entsorgungsanlage	190	0,0
3	Betriebsfläche – nicht weiter untergliedert	12	0,0
400	Erholungsfläche	7 447	0,7
410	Sportfläche	3 426	0,3
420	Grünanlage	3 845	0,4
430	Campingplatz	84	0,0
4	Erholungsfläche – nicht weiter untergliedert	92	0,0
500	Verkehrsfläche	66 610	6,3
510	Straße	30 837	2,9
520	Weg	30 622	2,9
530	Platz	790	0,1
540	Bahngelände	3 619	0,3
550	Flugplatz	559	0,1
560	Schiffsverkehr	7	0,0
5	Verkehrsfläche – nicht weiter untergliedert	176	0,0
600	Landwirtschaftsfläche	553 733	52,4
610	Ackerland	355 696	33,7
620	Grünland	177 665	16,8
630	Gartenland	6 368	0,6
640	Weingarten	11 618	1,1
650	Moor	39	0,0
660	Heide	257	0,0
690	Brachland	315	0,0
6	Landwirtschaftsfläche – nicht weiter untergliedert	1 774	0,2
700	Waldfläche	330 122	31,3
710	Laubwald	61 440	5,8
720	Nadelwald	63 100	6,0
730	Mischwald	201 792	19,1
740	Gehölz	2 897	0,3
7	Waldfläche – nicht weiter untergliedert	893	0,1
800	Wasserfläche	8 204	0,8
810	Fluß	3 206	0,3
820	Kanal	235	0,0
830	Hafen	34	0,0
840	Bach	2 381	0,2
850	Graben	920	0,1
860	See	691	0,1
880	Teich, Weiher	567	0,1
890	Sumpf	9	0,0
8	Wasserfläche – nicht weiter untergliedert	160	0,0
900	Flächen anderer Nutzung	9 086	0,9
910	Übungsgelände	1 125	0,1
920	Schutzfläche	720	0,1
930	Historische Anlage	20	0,0
940	Friedhof	1 210	0,1
950	Unland	5 971	0,6
9	Flächen anderer Nutzung – nicht weiter untergliedert	40	0,0
999	Bodenfläche insgesamt	1 055 806	100,0
	darunter Siedlungs- und Verkehrsfläche	154 730	14,7

2.2 Bodenfläche im Regierungsbezirk Karlsruhe 1997 nach Art der tatsächlichen Nutzung

ADV- Nutzungs- arten- schlüssel	Nutzungsart	Fläche	Anteil an der Bodenfläche insgesamt
		ha	%
100/200	Gebäude- und Freifläche	56 902	8,2
110	Gebäude- und Freifläche Öffentliche Zwecke	4 457	0,6
130	Gebäude- und Freifläche Wohnen	28 318	4,1
140	Gebäude- und Freifläche Handel und Dienstleistungen	2 105	0,3
170	Gebäude- und Freifläche Gewerbe und Industrie	10 053	1,5
250	Gebäude- und Freifläche zu Versorgungsanlagen	573	0,1
260	Gebäude- und Freifläche zu Entsorgungsanlagen	329	0,0
270	Gebäude- und Freifläche Land- und Forstwirtschaft	2 746	0,4
280	Gebäude- und Freifläche Erholung	1 073	0,2
1/2	Gebäude- und Freifläche – nicht weiter untergliedert	7 249	1,0
300	Betriebsfläche	2 830	0,4
310	Betriebsfläche Abbau- und Bergbau	2 017	0,3
320	Betriebsfläche Halde	259	0,0
330	Betriebsfläche Lagerplatz	393	0,1
350	Betriebsfläche Entsorgungsanlage	161	0,0
3	Betriebsfläche – nicht weiter untergliedert	0	0,0
400	Erholungsfläche	5 707	0,8
410	Sportfläche	2 648	0,4
420	Grünanlage	2 976	0,4
430	Campingplatz	83	0,0
4	Erholungsfläche – nicht weiter untergliedert	0	0,0
500	Verkehrsfläche	38 067	5,5
510	Straße	19 443	2,8
520	Weg	13 453	1,9
530	Platz	659	0,1
540	Bahngelände	3 469	0,5
550	Flugplatz	1 037	0,1
560	Schiffsverkehr	6	0,0
5	Verkehrsfläche – nicht weiter untergliedert	0	0,0
600	Landwirtschaftsfläche	264 658	38,2
610	Ackerland	191 787	27,7
620	Grünland	64 233	9,3
630	Gartenland	4 785	0,7
640	Weingarten	3 524	0,5
650	Moor	65	0,0
660	Heide	125	0,0
690	Brachland	138	0,0
6	Landwirtschaftsfläche – nicht weiter untergliedert	0	0,0
700	Waldfläche	308 890	44,6
710	Laubwald	17 408	2,5
720	Nadelwald	103 602	15,0
730	Mischwald	185 964	26,9
740	Gehölz	1 916	0,3
7	Waldfläche – nicht weiter untergliedert	0	0,0
800	Wasserfläche	8 690	1,3
810	Fluß	4 170	0,6
820	Kanal	403	0,1
830	Hafen	347	0,1
840	Bach	1 474	0,2
850	Graben	854	0,1
860	See	1 199	0,2
880	Teich, Weiher	213	0,0
890	Sumpf	28	0,0
8	Wasserfläche – nicht weiter untergliedert	0	0,0
900	Flächen anderer Nutzung	6 180	0,9
910	Übungsgelände	696	0,1
920	Schutzfläche	1 227	0,2
930	Historische Anlage	12	0,0
940	Friedhof	773	0,1
950	Unland	3 471	0,5
9	Flächen anderer Nutzung – nicht weiter untergliedert	0	0,0
999	Bodenfläche insgesamt	691 924	100,0
	darunter Siedlungs- und Verkehrsfläche	102 262	14,8

2.3 Bodenfläche im Regierungsbezirk Freiburg 1997 nach Art der tatsächlichen Nutzung

ADV- Nutzungs- arten- schlüssel	Nutzungsart	Fläche	Anteil an der Bodenfläche insgesamt
		ha	%
100/200	Gebäude- und Freifläche	53 282	5,7
110	Gebäude- und Freifläche Öffentliche Zwecke	3 186	0,3
130	Gebäude- und Freifläche Wohnen	26 733	2,9
140	Gebäude- und Freifläche Handel und Dienstleistungen	2 530	0,3
170	Gebäude- und Freifläche Gewerbe und Industrie	8 474	0,9
250	Gebäude- und Freifläche zu Versorgungsanlagen	432	0,0
260	Gebäude- und Freifläche zu Entsorgungsanlagen	297	0,0
270	Gebäude- und Freifläche Land- und Forstwirtschaft	5 803	0,6
280	Gebäude- und Freifläche Erholung	829	0,1
1/2	Gebäude- und Freifläche – nicht weiter untergliedert	4 999	0,5
300	Betriebsfläche	2 537	0,3
310	Betriebsfläche Abbau- und Bergbau	1 585	0,2
320	Betriebsfläche Halde	316	0,0
330	Betriebsfläche Lagerplatz	545	0,1
350	Betriebsfläche Entsorgungsanlage	91	0,0
3	Betriebsfläche – nicht weiter untergliedert	0	0,0
400	Erholungsfläche	5 152	0,6
410	Sportfläche	2 729	0,3
420	Grünanlage	2 297	0,2
430	Campingplatz	122	0,0
4	Erholungsfläche – nicht weiter untergliedert	4	0,0
500	Verkehrsfläche	40 597	4,3
510	Straße	19 465	2,1
520	Weg	16 396	1,8
530	Platz	650	0,1
540	Bahngelände	2 853	0,3
550	Flugplatz	1 228	0,1
560	Schiffsverkehr	6	0,0
5	Verkehrsfläche – nicht weiter untergliedert	0	0,0
600	Landwirtschaftsfläche	388 156	41,5
610	Ackerland	191 417	20,5
620	Grünland	178 986	19,1
630	Gartenland	3 837	0,4
640	Weingarten	12 477	1,3
650	Moor	149	0,0
660	Heide	0	0,0
690	Brachland	498	0,1
6	Landwirtschaftsfläche – nicht weiter untergliedert	791	0,1
700	Waldfläche	427 879	45,7
710	Laubwald	18 709	2,0
720	Nadelwald	119 038	12,7
730	Mischwald	286 113	30,6
740	Gehölz	3 922	0,4
7	Waldfläche – nicht weiter untergliedert	97	0,0
800	Wasserfläche	10 756	1,1
810	Fluß	4 899	0,5
820	Kanal	445	0,0
830	Hafen	88	0,0
840	Bach	2 000	0,2
850	Graben	812	0,1
860	See	1 948	0,2
880	Teich, Weiher	491	0,1
890	Sumpf	60	0,0
8	Wasserfläche – nicht weiter untergliedert	13	0,0
900	Flächen anderer Nutzung	7 336	0,8
910	Übungsgelände	879	0,1
920	Schutzfläche	1 176	0,1
930	Historische Anlage	24	0,0
940	Friedhof	681	0,1
950	Unland	4 576	0,5
9	Flächen anderer Nutzung – nicht weiter untergliedert	0	0,0
999	Bodenfläche insgesamt	935 694	100,0
	darunter Siedlungs- und Verkehrsfläche	100 664	10,8

2.4 Bodenfläche im Regierungsbezirk Tübingen 1997 nach Art der tatsächlichen Nutzung

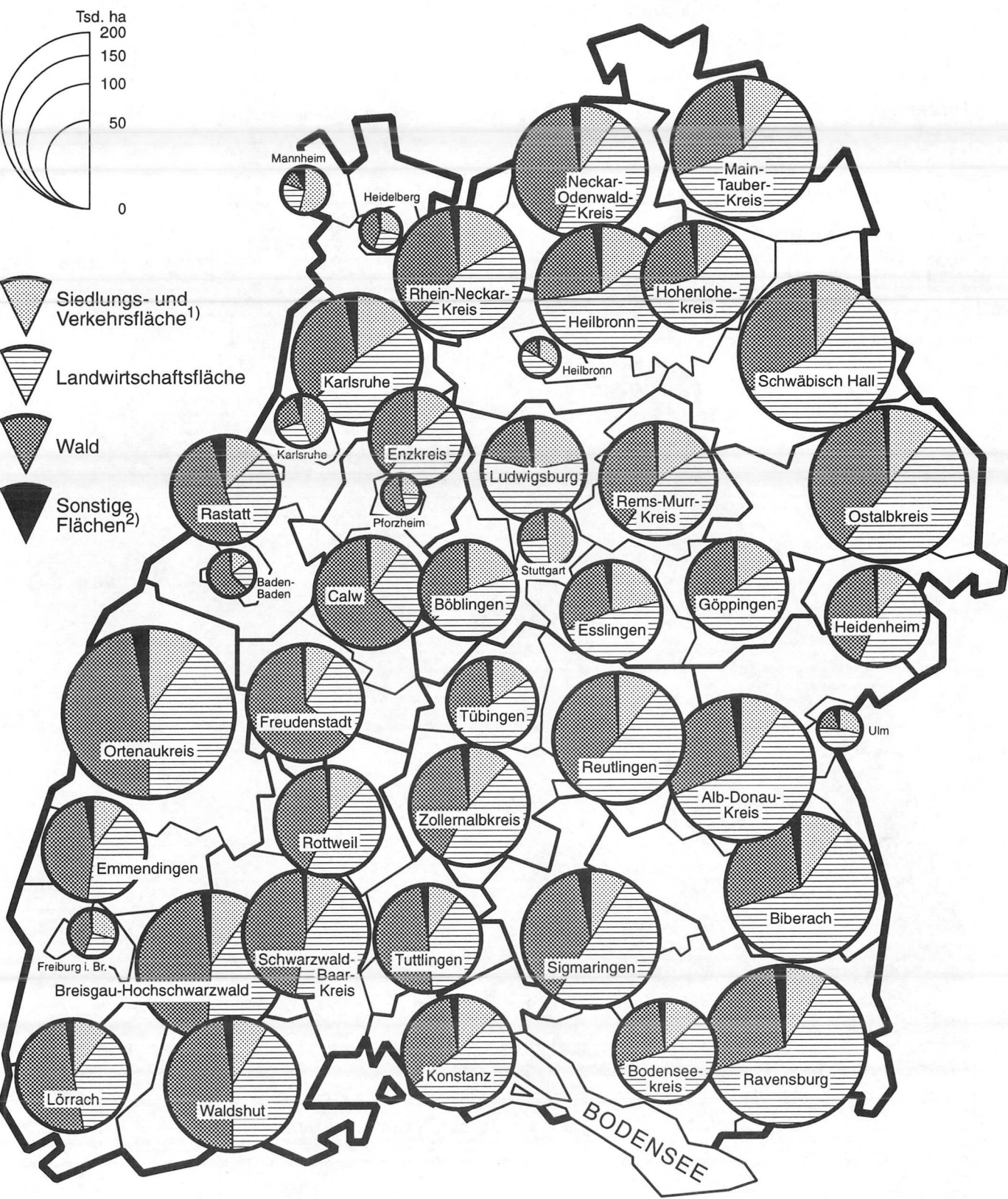
ADV- Nutzungs- arten- schlüssel	Nutzungsart	Fläche	Anteil an der Bodenfläche insgesamt
		ha	%
100/200	Gebäude- und Freifläche	48 913	5,5
110	Gebäude- und Freifläche Öffentliche Zwecke	3 120	0,3
130	Gebäude- und Freifläche Wohnen	23 688	2,7
140	Gebäude- und Freifläche Handel und Dienstleistungen	1 768	0,2
170	Gebäude- und Freifläche Gewerbe und Industrie	6 570	0,7
250	Gebäude- und Freifläche zu Versorgungsanlagen	413	0,0
260	Gebäude- und Freifläche zu Entsorgungsanlagen	320	0,0
270	Gebäude- und Freifläche Land- und Forstwirtschaft	7 776	0,9
280	Gebäude- und Freifläche Erholung	583	0,1
1/2	Gebäude- und Freifläche – nicht weiter untergliedert	4 675	0,5
300	Betriebsfläche	2 983	0,3
310	Betriebsfläche Abbau- und Bergbau	2 113	0,2
320	Betriebsfläche Halde	303	0,0
330	Betriebsfläche Lagerplatz	479	0,1
350	Betriebsfläche Entsorgungsanlage	88	0,0
3	Betriebsfläche – nicht weiter untergliedert	0	0,0
400	Erholungsfläche	4 457	0,5
410	Sportfläche	2 212	0,2
420	Grünanlage	2 163	0,2
430	Campingplatz	82	0,0
4	Erholungsfläche – nicht weiter untergliedert	0	0,0
500	Verkehrsfläche	41 876	4,7
510	Straße	19 102	2,1
520	Weg	19 384	2,2
530	Platz	574	0,1
540	Bahngelände	2 192	0,2
550	Flugplatz	621	0,1
560	Schiffsverkehr	2	0,0
5	Verkehrsfläche – nicht weiter untergliedert	0	0,0
600	Landwirtschaftsfläche	491 720	55,1
610	Ackerland	262 519	29,4
620	Grünland	224 060	25,1
630	Gartenland	2 516	0,3
640	Weingarten	443	0,0
650	Moor	1 733	0,2
660	Heide	137	0,0
690	Brachland	312	0,0
6	Landwirtschaftsfläche – nicht weiter untergliedert	0	0,0
700	Waldfläche	286 041	32,1
710	Laubwald	31 370	3,5
720	Nadelwald	84 432	9,5
730	Mischwald	166 983	18,7
740	Gehölz	3 256	0,4
7	Waldfläche – nicht weiter untergliedert	0	0,0
800	Wasserfläche	7 324	0,8
810	Fluß	2 006	0,2
820	Kanal	294	0,0
830	Hafen	24	0,0
840	Bach	1 462	0,2
850	Graben	609	0,1
860	See	1 749	0,2
880	Teich, Weiher	1 056	0,1
890	Sumpf	126	0,0
8	Wasserfläche – nicht weiter untergliedert	0	0,0
900	Flächen anderer Nutzung	8 450	0,9
910	Übungsgelände	3 039	0,3
920	Schutzfläche	469	0,1
930	Historische Anlage	22	0,0
940	Friedhof	522	0,1
950	Unland	4 399	0,5
9	Flächen anderer Nutzung – nicht weiter untergliedert	0	0,0
999	Bodenfläche insgesamt	891 765	100,0
	darunter Siedlungs- und Verkehrsfläche	96 638	10,8

2.5 Bodenfläche im Land Baden-Württemberg 1997 nach Art der tatsächlichen Nutzung

ADV- Nutzungs- arten- schlüssel	Nutzungsart	Fläche	Anteil an der Bodenfläche insgesamt
		ha	%
100/200	Gebäude- und Freifläche	237 420	6,6
110	Gebäude- und Freifläche Öffentliche Zwecke	15 568	0,4
130	Gebäude- und Freifläche Wohnen	117 434	3,3
140	Gebäude- und Freifläche Handel und Dienstleistungen	9 365	0,3
170	Gebäude- und Freifläche Gewerbe und Industrie	36 763	1,0
250	Gebäude- und Freifläche zu Versorgungsanlagen	2 139	0,1
260	Gebäude- und Freifläche zu Entsorgungsanlagen	1 388	0,0
270	Gebäude- und Freifläche Land- und Forstwirtschaft	25 909	0,7
280	Gebäude- und Freifläche Erholung	3 562	0,1
1/2	Gebäude- und Freifläche – nicht weiter untergliedert	25 292	0,7
300	Betriebsfläche	10 630	0,3
310	Betriebsfläche Abbauland	6 855	0,2
320	Betriebsfläche Halde	1 226	0,0
330	Betriebsfläche Lagerplatz	2 008	0,1
350	Betriebsfläche Entsorgungsanlage	529	0,0
3	Betriebsfläche – nicht weiter untergliedert	12	0,0
400	Erholungsfläche	22 763	0,6
410	Sportfläche	11 015	0,3
420	Grünanlage	11 281	0,3
430	Campingplatz	371	0,0
4	Erholungsfläche – nicht weiter untergliedert	96	0,0
500	Verkehrsfläche	187 150	5,2
510	Straße	88 847	2,5
520	Weg	79 854	2,2
530	Platz	2 674	0,1
540	Bahngelände	12 132	0,3
550	Flugplatz	3 445	0,1
560	Schiffsverkehr	22	0,0
5	Verkehrsfläche – nicht weiter untergliedert	176	0,0
600	Landwirtschaftsfläche	1 698 267	47,5
610	Ackerland	1 001 420	28,0
620	Grünland	644 946	18,0
630	Gartenland	17 506	0,5
640	Weingarten	28 061	0,8
650	Moor	1 985	0,1
660	Heide	519	0,0
690	Brachland	1 264	0,0
6	Landwirtschaftsfläche – nicht weiter untergliedert	2 566	0,1
700	Waldfläche	1 352 933	37,8
710	Laubwald	128 928	3,6
720	Nadelwald	370 172	10,4
730	Mischwald	840 852	23,5
740	Gehölz	11 992	0,3
7	Waldfläche – nicht weiter untergliedert	990	0,0
800	Wasserfläche	34 974	1,0
810	Fluß	14 281	0,4
820	Kanal	1 377	0,0
830	Hafen	493	0,0
840	Bach	7 318	0,2
850	Graben	3 195	0,1
860	See	5 587	0,2
880	Teich, Weiher	2 327	0,1
890	Sumpf	223	0,0
8	Wasserfläche – nicht weiter untergliedert	173	0,0
900	Flächen anderer Nutzung	31 052	0,9
910	Übungsgelände	5 739	0,2
920	Schutzfläche	3 592	0,1
930	Historische Anlage	78	0,0
940	Friedhof	3 186	0,1
950	Unland	18 418	0,5
9	Flächen anderer Nutzung – nicht weiter untergliedert	40	0,0
999	Bodenfläche insgesamt	3 575 188	100,0
	darunter Siedlungs- und Verkehrsfläche	454 294	12,7

Schaubild 1

Flächennutzung in den Stadt- und Landkreisen Baden-Württembergs 1997

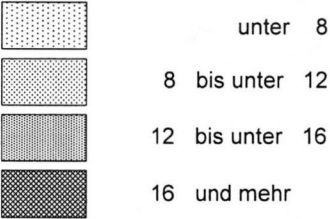


1) Gebäudefläche, Betriebsfläche ohne Abbauland, Erholungsfläche, Verkehrsfläche, Friedhof. – 2) Wasserfläche, Flächen anderer Nutzung ohne Friedhof, Abbauland.

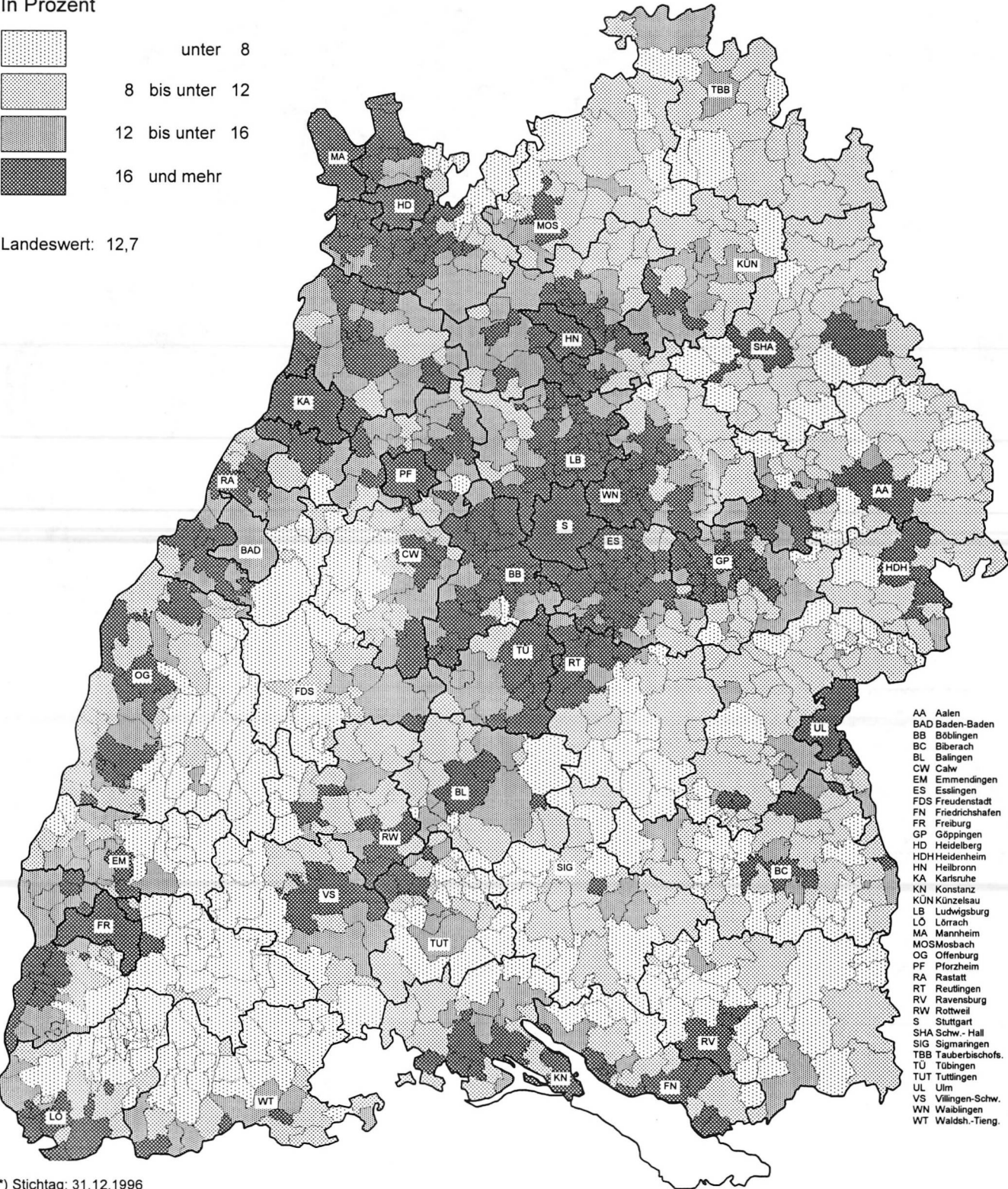
Schaubild 2

Anteil der Siedlungs- und Verkehrsfläche an der Bodenfläche insgesamt
in den Gemeinden Baden-Württembergs 1997 *)

In Prozent



Landeswert: 12,7



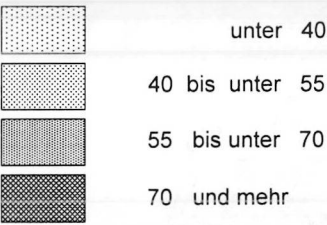
- AA Aalen
- BAD Baden-Baden
- BB Böblingen
- BC Biberach
- BL Balingen
- CW Calw
- EM Emmendingen
- ES Esslingen
- FDS Freudenstadt
- FN Friedrichshafen
- FR Freiburg
- GP Göppingen
- HD Heidelberg
- HDH Heidenheim
- HN Heilbronn
- KA Karlsruhe
- KN Konstanz
- KÜN Künzelsau
- LB Ludwigsburg
- LÖ Löffelbach
- MA Mannheim
- MOS Mosbach
- OG Offenburg
- PF Pforzheim
- RA Rastatt
- RT Reutlingen
- RV Ravensburg
- RW Rottweil
- S Stuttgart
- SHA Schw.-Hall
- SIG Sigmaringen
- TBB Tauberbischofs.
- TÜ Tübingen
- TUT Tuttlingen
- UL Ulm
- VS Villingen-Schw.
- WN Waiblingen
- WT Waldsh.-Tieng.

*) Stichtag: 31.12.1996

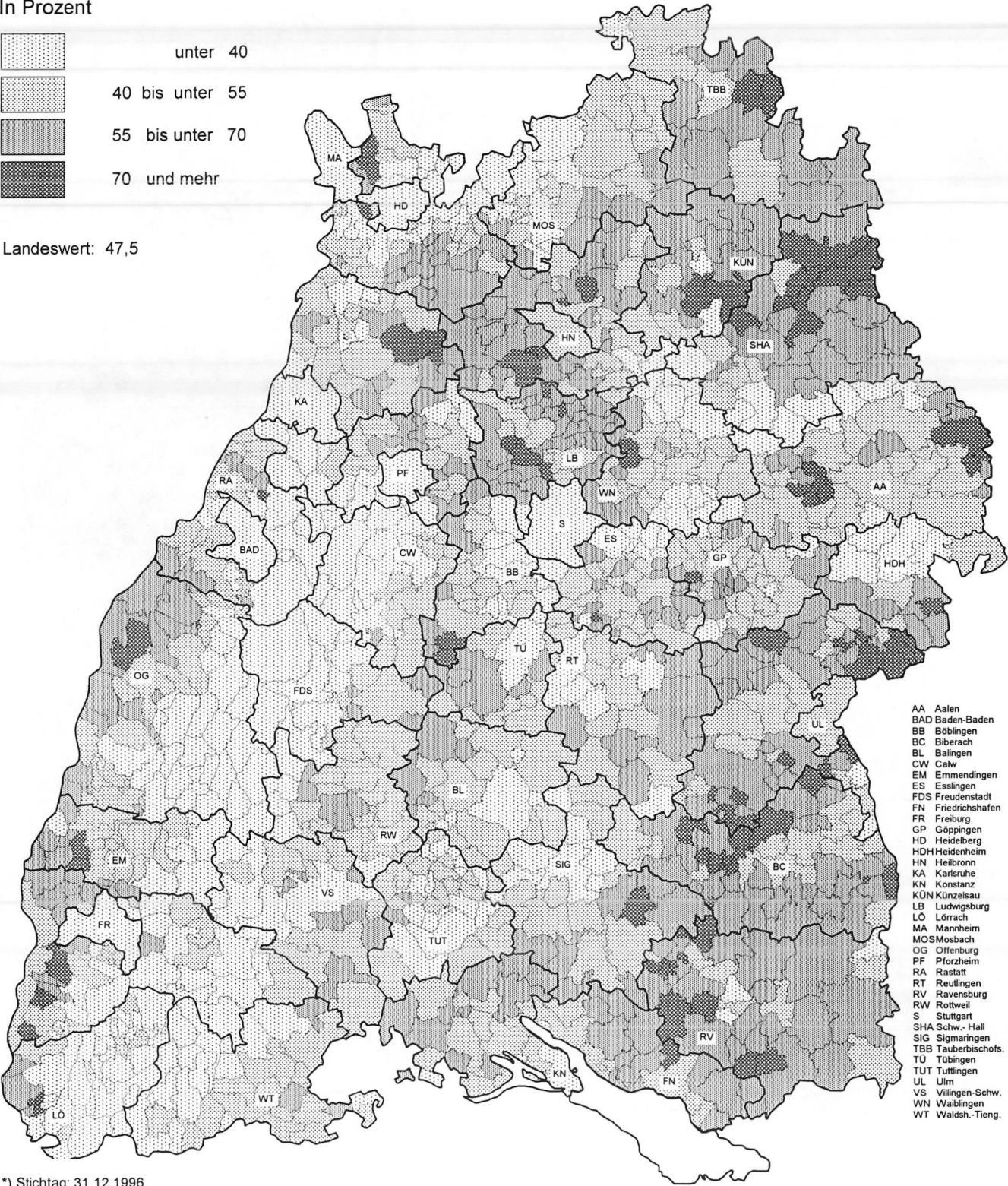
Schaubild 3

Anteil der Landwirtschaftsfläche an der Bodenfläche insgesamt
in den Gemeinden Baden-Württembergs 1997 *)

In Prozent



Landeswert: 47,5



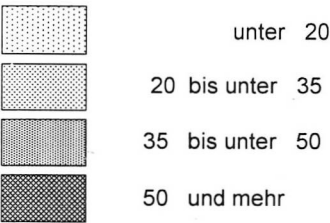
- AA Aalen
- BAD Baden-Baden
- BB Böblingen
- BC Biberach
- BL Balingen
- CW Calw
- EM Emmendingen
- ES Esslingen
- FDS Freudenstadt
- FN Friedrichshafen
- FR Freiburg
- GP Göppingen
- HD Heidelberg
- HDH Heidenheim
- HN Heilbronn
- KA Karlsruhe
- KN Konstanz
- KUN Künzelsau
- LB Ludwigsburg
- LO Lörrach
- MA Mannheim
- MOS Mosbach
- OG Offenburg
- PF Pforzheim
- RA Rastatt
- RT Reutlingen
- RV Ravensburg
- RW Rottweil
- S Stuttgart
- SHA Schw.-Hall
- SIG Sigmaringen
- TBB Tauberbischofs.
- TU Tübingen
- TUT Tuttlingen
- UL Ulm
- VS Villingen-Schw.
- WN Waiblingen
- WT Waldsh.-Tieng.

*) Stichtag: 31.12.1996

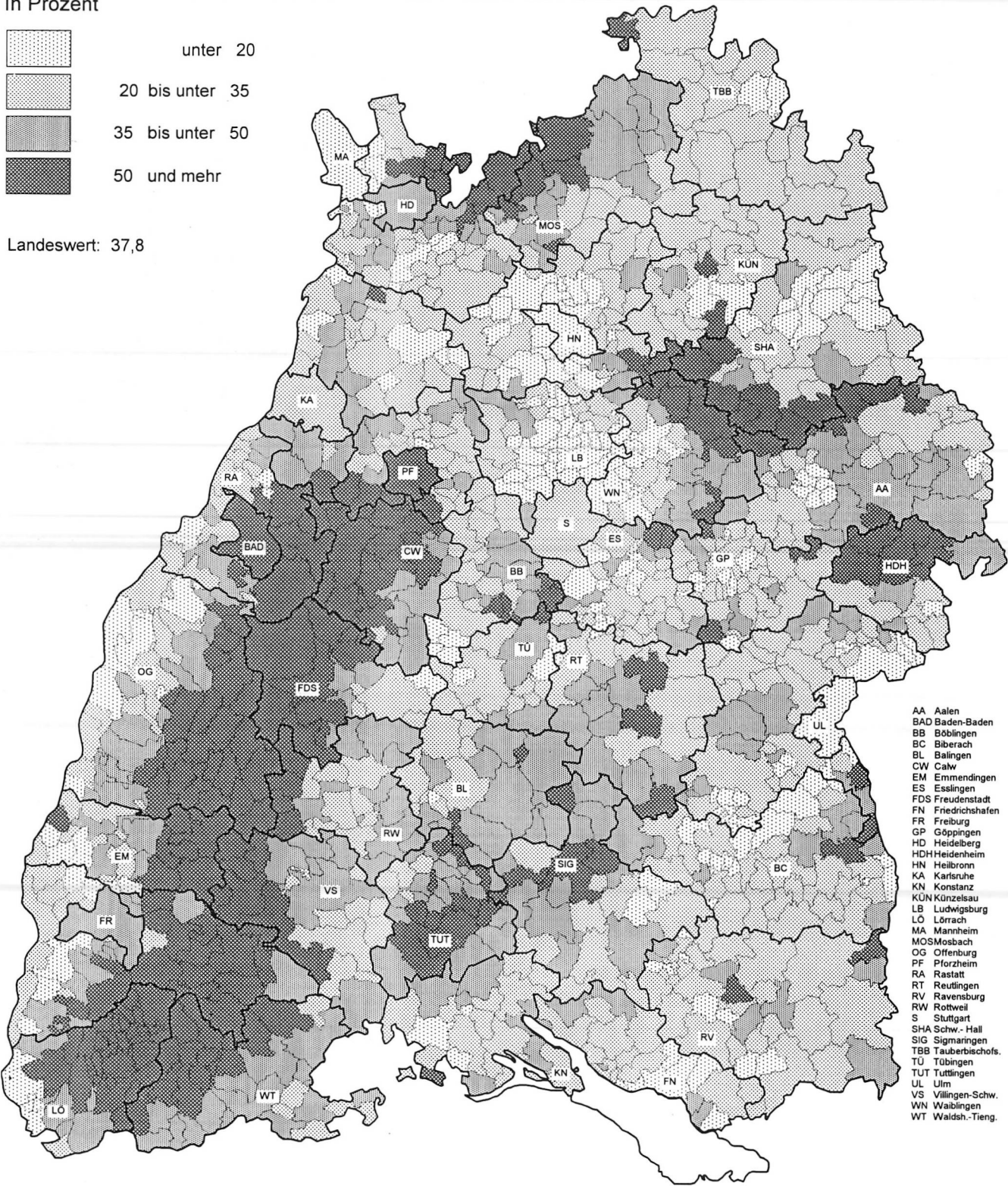
Schaubild 4

Anteil der Waldfläche an der Bodenfläche insgesamt in den Gemeinden Baden-Württembergs 1997 *)

In Prozent



Landeswert: 37,8



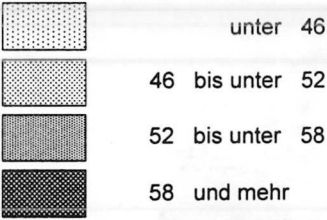
- AA Aalen
- BAD Baden-Baden
- BB Böblingen
- BC Biberach
- BL Balingen
- CW Calw
- EM Emmendingen
- ES Esslingen
- FDS Freudenstadt
- FN Friedrichshafen
- FR Freiburg
- GP Göppingen
- HD Heidelberg
- HDH Heidenheim
- HN Heilbronn
- KA Karlsruhe
- KN Konstanz
- KUN Künzelsau
- LB Ludwigsburg
- LO Lörrach
- MA Mannheim
- MOS Mosbach
- OG Offenburg
- PF Pforzheim
- RA Rastatt
- RT Reutlingen
- RV Ravensburg
- RW Rottweil
- S Stuttgart
- SHA Schw.-Hall
- SIG Sigmaringen
- TBB Tauberbischofs.
- TÜ Tübingen
- TUT Tuttingen
- UL Ulm
- VS Villingen-Schw.
- WN Waiblingen
- WT Waldsh.-Tieng.

*) Stichtag: 31.12.1996

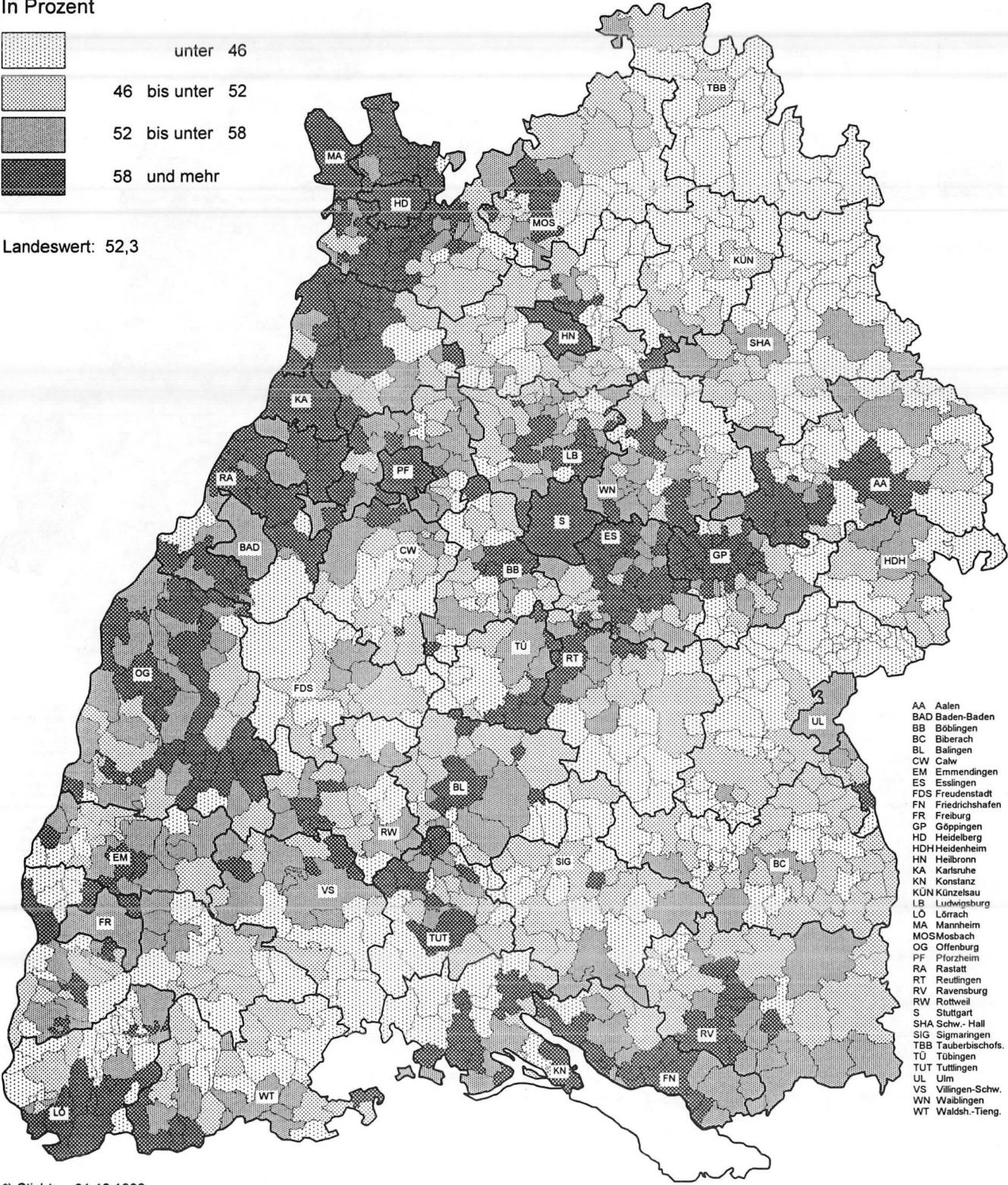
Schaubild 5

Anteil der Gebäude- und Freifläche an der Siedlungs- und Verkehrsfläche in den Gemeinden Baden-Württembergs 1997 *)

In Prozent



Landeswert: 52,3



- AA Aalen
- BAD Baden-Baden
- BB Böblingen
- BC Biberach
- BL Balingen
- CW Calw
- EM Emmendingen
- ES Esslingen
- FDS Freudenstadt
- FN Friedrichshafen
- FR Freiburg
- GP Göppingen
- HD Heidelberg
- HDH Heidenheim
- HN Heilbronn
- KA Karlsruhe
- KN Konstanz
- KUN Künzelsau
- LB Ludwigsburg
- LÖ Löffelz
- MA Mannheim
- MOS Mosbach
- OG Offenburg
- PF Pforzheim
- RA Rastatt
- RT Reutlingen
- RV Ravensburg
- RW Rottweil
- S Stuttgart
- SHA Schw.-Hall
- SIG Sigmaringen
- TBB Tauberbischofs.
- TU Tübingen
- TUT Tuttlingen
- UL Ulm
- VS Villingen-Schw.
- WN Waiblingen
- WT Waldsh.-Tieng.

*) Stichtag: 31.12.1996

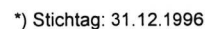
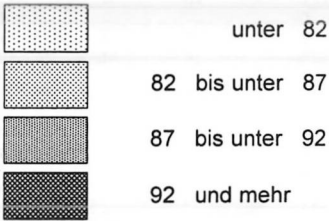


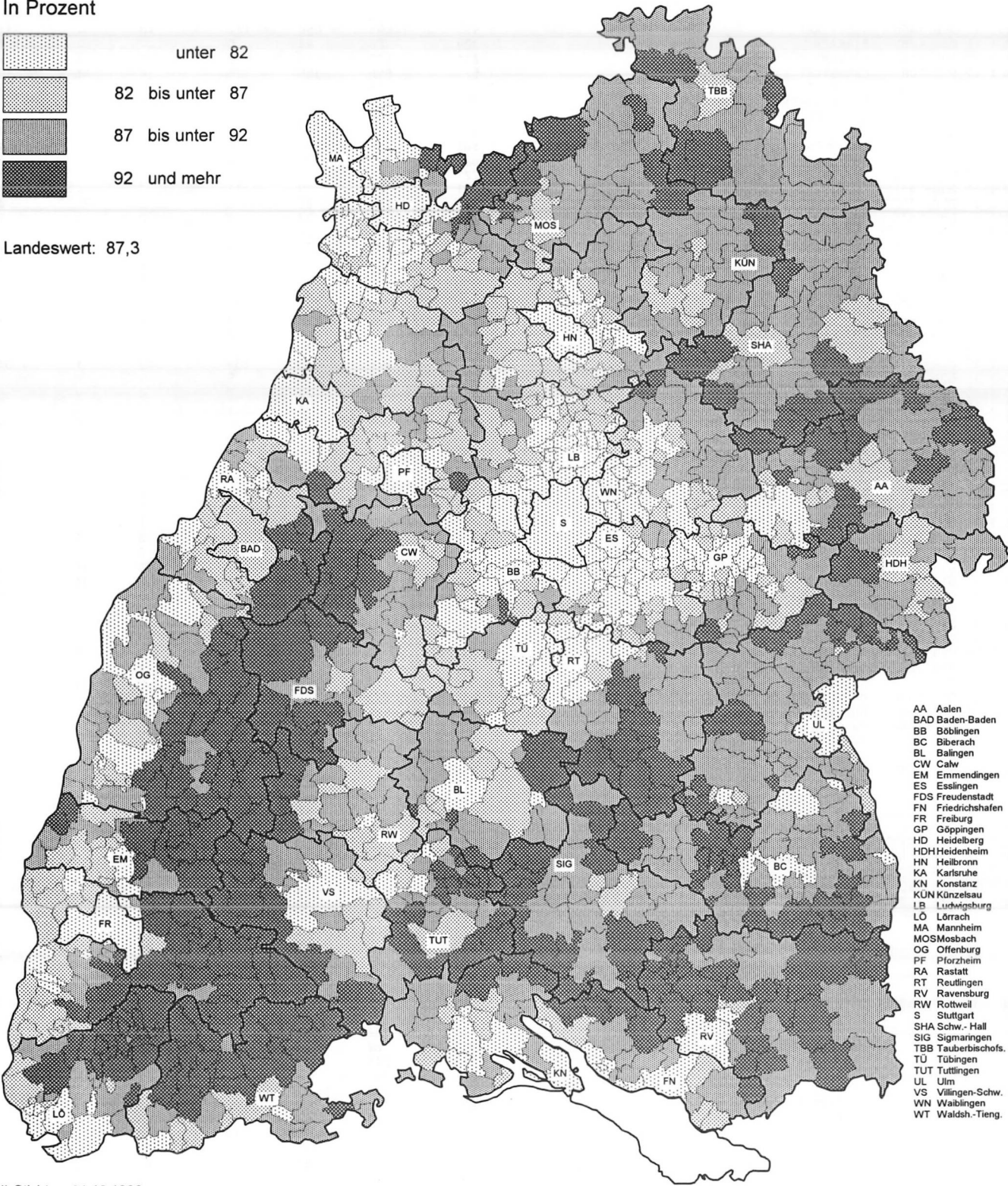
Schaubild 7

Anteil der Freifläche an der Bodenfläche insgesamt
in den Gemeinden Baden-Württembergs 1997 *)

In Prozent



Landeswert: 87,3



- AA Aalen
- BAD Baden-Baden
- BB Böblingen
- BC Biberach
- BL Balingen
- CW Calw
- EM Emmendingen
- ES Esslingen
- FDS Freudenstadt
- FN Friedrichshafen
- FR Freiburg
- GP Göppingen
- HD Heidelberg
- HDH Heidenheim
- HN Heilbronn
- KA Karlsruhe
- KN Konstanz
- KUN Künzelsau
- LB Ludwigsburg
- LÖ Löffelbach
- MA Mannheim
- MOS Mosbach
- OG Offenburg
- PF Pforzheim
- RA Rastatt
- RT Reutlingen
- RV Ravensburg
- RW Rottweil
- S Stuttgart
- SHA Schw.-Hall
- SIG Sigmaringen
- TBB Tauberbischofs.
- TÜ Tübingen
- TUT Tübingen
- UL Ulm
- VS Villingen-Schw.
- WN Waiblingen
- WT Waldsh.-Tieg.

*) Stichtag: 31.12.1996
Die Freifläche ergibt sich aus der Bodenfläche insgesamt abzüglich der Siedlungs- und Verkehrsfläche.

3. Bodenfläche in Baden-Württemberg 1997 nach Art der tatsächlichen Nutzung *)
in Hektar

Schlüssel- nummer	Regionale Gliederung	Boden- fläche insgesamt (999)	Davon					
			Gebäude- und Freifläche		Betriebsfläche		Erholungs	
			zusammen (100/200)	darunter		zusammen (300)	dar. Abbau- land (310)	zusammen (400)
				Wohnen (130)	Gewerbe, Ind. (170)			
08 1 11 000 1460	STUTTGART	5 935	1 691	1 050	121	10	-	315
08 1 11 000 1461	BIRKACH	309	76	64	0	-	-	10
08 1 11 000 1462	BOTNANG	214	130	110	2	0	-	13
08 1 11 000 1463	CANNSTATT	1 571	656	365	123	4	1	198
08 1 11 000 1464	FEUERBACH	1 156	378	177	124	1	-	32
08 1 11 000 1465	HEDELFINGEN	452	131	39	71	1	-	10
08 1 11 000 1466	HEUMADEN	331	83	70	0	1	-	13
08 1 11 000 1467	HOFEN	312	84	64	1	2	1	47
08 1 11 000 1468	MOEHRINGEN	1 503	445	231	72	5	-	45
08 1 11 000 1469	MUEHLHAUSEN	600	131	77	4	0	-	28
08 1 11 000 1470	MUENSTER	221	62	34	8	1	-	37
08 1 11 000 1471	OBERTUERKHEIM	141	51	29	11	0	-	6
08 1 11 000 1472	PLIENINGEN	1 308	154	82	8	0	-	40
08 1 11 000 1473	ROHR	268	118	97	2	0	-	16
08 1 11 000 1474	ROHRACKER	281	29	26	0	-	-	4
08 1 11 000 1475	SILLENBUCH	298	89	79	1	-	-	14
08 1 11 000 1476	STAMMHEIM	430	124	79	18	2	-	19
08 1 11 000 1477	UHLBACH	405	32	27	0	0	-	5
08 1 11 000 1478	UNTERTUERKHEIM	606	198	93	66	3	-	17
08 1 11 000 1479	VAIHINGEN	1 821	479	260	37	6	-	46
08 1 11 000 1480	WEILMDORF	1 256	362	224	63	2	-	47
08 1 11 000 1481	ZUFFENHAUSEN	1 200	367	203	104	3	-	83
08 1 11 000 1482	RIEDENBERG	117	55	49	1	0	-	4
08 1 11 000	STUTTGART, LANDESHAUPTSTADT	20 734	5 926	3 528	839	43	1	1 048
08 1 15 001 1560	AIDLINGEN	1 541	119	76	5	-	-	9
08 1 15 001 1561	DACHTEL	572	31	23	0	2	-	1
08 1 15 001 1562	DEUFRINGEN	543	51	25	2	0	0	5
08 1 15 001	AIDLINGEN	2 656	200	125	7	2	0	16
08 1 15 002 1615	ALTDORF	1 747	69	41	4	0	-	6
08 1 15 002	ALTDORF	1 747	69	41	4	0	-	6
08 1 15 003 1540	BOEBLINGEN	3 057	684	292	155	3	-	77
08 1 15 003 1541	DAGERSHEIM	847	139	51	44	2	-	11
08 1 15 003	BOEBLINGEN, STADT	3 904	823	343	199	5	-	88
08 1 15 004 1675	BONDORF	1 755	136	53	10	1	-	6
08 1 15 004	BONDORF	1 755	136	53	10	1	-	6
08 1 15 010 1625	DECKENPFRONN	1 142	71	39	11	2	1	4
08 1 15 010	DECKENPFRONN	1 142	71	39	11	2	1	4
08 1 15 013 1570	EHNINGEN	1 780	148	49	40	36	34	23
08 1 15 013	EHNINGEN	1 780	148	49	40	36	34	23
08 1 15 015 1575	GAERTRINGEN	1 381	144	90	15	2	0	17
08 1 15 015 1576	ROHRAU	640	33	25	2	-	-	6
08 1 15 015	GAERTRINGEN	2 021	177	115	17	2	0	23
08 1 15 016 1660	NEBRINGEN	518	72	40	9	0	-	8
08 1 15 016 1661	OESCHELBRONN	824	68	50	1	1	1	5
08 1 15 016 1662	TAILFINGEN	666	30	15	0	1	-	4
08 1 15 016	GAUELFELDEN	2 007	170	105	11	2	1	17
08 1 15 021 1640	HERRENBERG	2 181	290	145	32	2	-	20
08 1 15 021 1641	GUELSTSTEIN	1 155	125	39	17	2	-	5
08 1 15 021 1642	HASLACH	607	29	21	0	16	15	2
08 1 15 021 1643	KAYH	355	32	25	1	6	6	2
08 1 15 021 1644	KUPPINGEN	1 181	82	49	5	0	0	3
08 1 15 021 1645	MOENCHBERG	265	25	18	-	-	-	0
08 1 15 021 1646	OBERJESINGEN	826	54	40	1	-	-	1
08 1 15 021	HERRENBERG, STADT	6 571	636	337	56	26	21	34
08 1 15 022 1620	HILDRIZHAUSEN	1 217	54	36	3	1	-	12
08 1 15 022	HILDRIZHAUSEN	1 217	54	36	3	1	-	12
08 1 15 024 1610	HOLZGERLINGEN	1 339	185	87	26	0	-	19
08 1 15 024	HOLZGERLINGEN	1 339	185	87	26	0	-	19
08 1 15 028 1500	LEONBERG	3 130	485	283	59	2	0	107
08 1 15 028 1501	GEBERSHEIM	457	37	22	1	-	-	5
08 1 15 028 1502	HOEFINGEN	799	79	46	10	2	0	27
08 1 15 028 1503	WARMBRONN	487	63	48	2	0	-	6
08 1 15 028	LEONBERG, STADT	4 873	664	398	73	4	0	146
08 1 15 029 1525	MAGSTADT	1 912	139	68	28	26	24	63
08 1 15 029	MAGSTADT	1 912	139	68	28	26	24	63
08 1 15 034 1670	MOETZINGEN	815	82	37	9	16	14	4
08 1 15 034	MOETZINGEN	815	82	37	9	16	14	4
08 1 15 037 1630	NUFRINGEN	1 004	101	57	18	0	-	13
08 1 15 037	NUFRINGEN	1 004	101	57	18	0	-	13
08 1 15 041 1510	RENNINGEN	2 131	162	78	26	8	2	13
08 1 15 041 1511	MALMSHEIM	982	82	44	10	8	6	4
08 1 15 041	RENNINGEN, STADT	3 113	244	122	36	17	8	17
08 1 15 042 1495	RUTESHEIM	1 358	148	75	31	6	-	69
08 1 15 042 1496	PEROUSE	266	20	11	0	-	-	2
08 1 15 042	RUTESHEIM	1 624	168	86	31	6	-	71
08 1 15 044 1585	SCHOENAICH	1 416	141	74	14	0	0	8
08 1 15 044	SCHOENAICH	1 416	141	74	14	0	0	8
08 1 15 045 1530	SINDELFINGEN	3 560	793	337	265	59	2	99
08 1 15 045 1531	DARMSHEIM	782	68	41	8	21	13	15
08 1 15 045 1532	MAICHINGEN	743	157	107	15	0	-	13
08 1 15 045	SINDELFINGEN, STADT	5 085	1 018	486	288	81	15	127
08 1 15 046 1590	STEINENBRONN	972	91	39	9	2	-	29
08 1 15 046	STEINENBRONN	972	91	39	9	2	-	29
08 1 15 048 1595	WALDENBUCH	2 270	149	77	22	1	-	21
08 1 15 048	WALDENBUCH, STADT	2 270	149	77	22	1	-	21
08 1 15 050 1515	WEIL DER STADT	1 465	146	68	26	4	-	42
08 1 15 050 1516	HAUSEN	354	29	9	7	2	0	3

*) Stichtag 31.12.1996. - 1) 100/200, 300 (ohne 310), 400, 500, 940.

Davon											Siedlungs- und Verkehrs- fläche 1)	Schlüssel- nummer
fläche dar.	Verkehrsfläche		Landwirtschaftsfläche			Wald- fläche (700)	Wasser- fläche (800)	Flächen anderer Nutzung				
	zusammen	dar. Straße, Weg, Platz (510-530)	zusammen	darunter				zusammen	darunter			
Grün- anlage (420)	(500)	(510-530)	(600)	Moor (650)	Heide (660)	(700)	(800)	(900)	Fried- hof (940)	Unland (950)		
254	882	715	689	-	-	2 205	40	103	78	17	2 976	08 1 11 000 1460
5	28	28	179	-	-	13	1	3	1	0	115	08 1 11 000 1461
8	33	33	32	-	-	1	1	2	2	0	180	08 1 11 000 1462
148	328	258	275	-	-	1	54	55	34	12	1 220	08 1 11 000 1463
13	137	123	172	-	-	423	1	11	8	2	557	08 1 11 000 1464
5	69	49	130	-	-	78	31	3	1	2	212	08 1 11 000 1465
8	36	35	71	-	-	123	1	2	1	-	135	08 1 11 000 1466
39	48	48	62	-	-	2	66	2	0	1	181	08 1 11 000 1467
30	223	199	507	-	-	239	9	29	12	1	731	08 1 11 000 1468
20	63	60	343	-	-	26	1	7	1	2	223	08 1 11 000 1469
25	44	35	67	-	-	1	0	10	3	5	146	08 1 11 000 1470
1	32	22	46	-	-	-	5	2	1	0	89	08 1 11 000 1471
35	110	108	797	-	-	198	6	4	1	1	305	08 1 11 000 1472
8	55	50	35	-	-	37	1	5	1	0	191	08 1 11 000 1473
2	15	15	112	-	-	116	2	2	1	1	50	08 1 11 000 1474
12	36	35	44	-	-	107	0	7	7	-	146	08 1 11 000 1475
9	63	54	210	-	-	3	0	9	2	1	210	08 1 11 000 1476
4	26	26	221	-	-	116	3	2	1	0	64	08 1 11 000 1477
11	104	72	246	-	-	2	28	9	5	2	326	08 1 11 000 1478
27	239	213	212	-	-	809	11	19	9	2	780	08 1 11 000 1479
31	151	142	370	-	-	291	8	25	17	1	580	08 1 11 000 1480
63	239	190	329	-	-	149	2	28	17	11	709	08 1 11 000 1481
4	14	14	26	-	-	17	1	1	0	0	73	08 1 11 000 1482
761	2 978	2 526	5 175	-	-	4 955	270	340	204	61	10 197	08 1 11 000
6	97	97	702	-	-	587	8	21	1	20	225	08 1 15 001 1560
0	46	46	298	-	-	185	1	8	0	8	80	08 1 15 001 1561
2	32	32	347	-	-	94	1	13	1	12	89	08 1 15 001 1562
8	174	174	1 346	-	-	866	10	42	2	40	393	08 1 15 001
3	43	43	557	-	-	1 067	3	2	1	0	119	08 1 15 002 1615
3	43	43	557	-	-	1 067	3	2	1	0	119	08 1 15 002
46	257	215	268	-	-	1 653	8	107	18	4	1 039	08 1 15 003 1540
4	103	101	312	-	-	263	6	11	2	3	257	08 1 15 003 1541
50	360	315	580	-	-	1 915	14	118	20	7	1 296	08 1 15 003
1	168	154	1 256	-	-	179	3	7	1	6	311	08 1 15 004 1675
1	168	154	1 256	-	-	179	3	7	1	6	311	08 1 15 004
1	70	69	686	-	-	305	0	3	1	3	147	08 1 15 010 1625
1	70	69	686	-	-	305	0	3	1	3	147	08 1 15 010
12	158	143	791	-	-	600	13	12	7	4	337	08 1 15 013 1570
12	158	143	791	-	-	600	13	12	7	4	337	08 1 15 013
8	103	97	572	-	-	530	2	10	4	6	270	08 1 15 015 1575
1	34	34	285	-	-	274	5	3	1	2	73	08 1 15 015 1576
9	137	131	857	-	-	805	7	13	5	7	343	08 1 15 015
2	56	49	290	-	-	88	1	3	1	2	136	08 1 15 016 1660
0	72	68	595	-	-	79	1	3	1	2	146	08 1 15 016 1661
1	53	53	551	-	-	20	3	5	1	3	88	08 1 15 016 1662
4	180	169	1 436	-	-	186	5	12	3	7	371	08 1 15 016
8	183	158	605	-	-	1 061	5	15	7	6	502	08 1 15 021 1640
2	127	119	683	-	-	195	7	11	1	10	260	08 1 15 021 1641
1	38	37	369	-	-	139	0	13	1	12	71	08 1 15 021 1642
1	37	37	192	-	-	80	1	5	1	4	72	08 1 15 021 1643
1	68	68	751	-	-	266	3	7	2	6	155	08 1 15 021 1644
0	17	17	93	-	-	128	1	3	0	2	42	08 1 15 021 1645
1	55	55	536	-	-	178	0	2	1	1	110	08 1 15 021 1646
14	526	491	3 229	-	-	2 047	17	57	13	40	1 213	08 1 15 021
11	71	71	437	-	-	636	3	2	1	1	139	08 1 15 022 1620
11	71	71	437	-	-	636	3	2	1	1	139	08 1 15 022
8	121	114	630	-	-	375	5	3	2	1	327	08 1 15 024 1610
8	121	114	630	-	-	375	5	3	2	1	327	08 1 15 024
92	332	315	955	-	-	1 177	14	57	9	22	935	08 1 15 028 1500
2	26	26	266	-	-	118	0	3	0	3	69	08 1 15 028 1501
24	68	54	420	-	-	193	2	8	2	6	178	08 1 15 028 1502
0	30	30	216	-	-	168	3	1	-	1	99	08 1 15 028 1503
119	457	426	1 858	-	-	1 655	20	70	12	32	1 282	08 1 15 028
57	121	111	731	-	-	815	9	8	5	3	330	08 1 15 029 1525
57	121	111	731	-	-	815	9	8	5	3	330	08 1 15 029
0	51	51	518	-	-	140	1	2	0	2	139	08 1 15 034 1670
0	51	51	518	-	-	140	1	2	0	2	139	08 1 15 034
4	119	108	481	-	-	268	5	16	2	1	235	08 1 15 037 1630
4	119	108	481	-	-	268	5	16	2	1	235	08 1 15 037
2	148	119	1 106	-	-	666	9	20	3	16	332	08 1 15 041 1510
2	81	68	442	-	-	340	4	21	1	20	170	08 1 15 041 1511
4	229	187	1 548	-	-	1 006	13	41	4	35	502	08 1 15 041
62	115	115	483	-	-	530	1	7	-	6	337	08 1 15 042 1495
0	21	21	212	-	-	8	0	2	-	2	44	08 1 15 042 1496
62	136	136	695	-	-	538	2	9	-	8	381	08 1 15 042
5	103	103	607	-	-	538	9	11	1	7	254	08 1 15 044 1585
5	103	103	607	-	-	538	9	11	1	7	254	08 1 15 044
83	368	343	435	-	-	1 744	19	43	10	1	1 327	08 1 15 045 1530
11	49	49	411	-	-	203	3	12	3	8	143	08 1 15 045 1531
8	78	74	342	-	-	143	1	9	6	2	254	08 1 15 045 1532
102	495	466	1 188	-	-	2 091	23	64	19	11	1 724	08 1 15 045
25	63	63	260	-	-	516	4	8	2	3	187	08 1 15 046 1590
25	63	63	260	-	-	516	4	8	2	3	187	08 1 15 046
13	116	116	689	-	-	1 272	13	9	3	5	289	08 1 15 048 1595
13	116	116	689	-	-	1 272	13	9	3	5	289	08 1 15 048
42	110	95	809	-	0	307	8	40	2	38	304	08 1 15 050 1515
0	19	19	251	-	-	43	4	5	0	4	53	08 1 15 050 1516

Noch: 3. Bodenfläche in Baden-Württemberg 1997 nach Art der tatsächlichen Nutzung *)
in Hektar

Schlüssel- nummer	Regionale Gliederung	Boden- fläche insgesamt (999)	Davon					Erholungs- zusammen (400)
			Gebäude- und Freifläche		Betriebsfläche		zusammen (300)	
			zusammen (100/200)	darunter		dar. Abbau- land (310)		
				Wohnen (130)	Gewerbe, Ind. (170)			
08 1 15 050 1517	MERKLINGEN	1 596	96	57	12	3	-	95
08 1 15 050 1518	MUENKLINGEN	291	34	16	2	-	-	3
08 1 15 050 1519	SCHAFHAUSEN	611	43	19	1	-	-	7
08 1 15 050	WEIL DER STADT, STADT	4 317	348	168	48	9	0	150
08 1 15 051 1600	WEIL	2 198	136	89	18	6	-	37
08 1 15 051 1601	BREITENSTEIN	239	20	16	0	1	-	0
08 1 15 051 1602	NEUWEILER	176	20	15	0	0	-	0
08 1 15 051	WEIL IM SCHOENBUCH	2 613	176	119	18	6	-	38
08 1 15 052 1490	WEISSACH	1 356	116	45	46	0	-	0
08 1 15 052 1491	FLACHT	858	79	42	20	1	-	1
08 1 15 052	WEISSACH	2 214	196	87	66	1	-	1
08 1 15 053 1650	OBERJETTINGEN	1 057	78	35	6	0	-	0
08 1 15 053 1651	UNTERJETTINGEN	1 054	86	50	7	2	-	3
08 1 15 053	JETTINGEN	2 111	163	85	13	2	-	4
08 1 15 054 1550	DAETZINGEN	482	36	19	0	4	-	15
08 1 15 054 1551	DOEFFINGEN	822	89	52	3	0	-	7
08 1 15 054	GRAFENAU	1 304	125	71	4	4	-	22
08 1 15	LANDKREIS BOEBLINGEN	61 783	6 473	3 304	1 061	251	120	960
08 1 16 004 1730	ALTBACH	335	115	51	23	2	-	4
08 1 16 004	ALTBACH	335	115	51	23	2	-	4
08 1 16 005 1930	ALTDORF	325	20	11	1	0	-	1
08 1 16 005	ALTDORF	325	20	11	1	0	-	1
08 1 16 006 1920	ALTENRIET	335	31	16	1	1	-	4
08 1 16 006	ALTENRIET	335	31	16	1	1	-	4
08 1 16 007 1705	BALTMANNSSWEILER	865	53	40	5	-	-	0
08 1 16 007 1706	HOHENGEGHREN	989	37	29	0	-	-	6
08 1 16 007	BALTMANNSSWEILER	1 854	89	69	6	-	-	6
08 1 16 008 1935	BEMPFLINGEN	425	64	33	14	0	-	2
08 1 16 008 1936	KLEINBETTLINGEN	202	14	8	0	-	-	0
08 1 16 008	BEMPFLINGEN	627	77	41	14	0	-	2
08 1 16 011 1945	BEUREN	1 170	69	38	7	2	-	8
08 1 16 011	BEUREN	1 170	69	38	7	2	-	8
08 1 16 012 1840	BISSINGEN	1 263	70	45	10	0	-	4
08 1 16 012 1841	OCHSENWANG	442	17	10	1	-	-	1
08 1 16 012	BISSINGEN AN DER TECK	1 706	87	55	11	0	-	5
08 1 16 014 1740	DEIZISAU	517	123	60	29	3	-	12
08 1 16 014	DEIZISAU	517	123	60	29	3	-	12
08 1 16 015 1755	DENKENDORF	1 306	163	94	40	-	-	9
08 1 16 015	DENKENDORF	1 306	163	94	40	-	-	9
08 1 16 016 1820	DETTINGEN	1 513	120	69	30	0	-	3
08 1 16 016	DETTINGEN UNTER TECK	1 513	120	69	30	0	-	3
08 1 16 018 1970	ERKENBRECHTSWEILER	693	54	35	6	15	14	6
08 1 16 018	ERKENBRECHTSWEILER	693	54	35	6	15	14	6
08 1 16 019 1700	ESSLINGEN	4 643	1 155	924	190	11	5	113
08 1 16 019	ESSLINGEN AM NECKAR, STADT	4 643	1 155	924	190	11	5	113
08 1 16 020 1885	FRICKENHAUSEN	656	119	56	35	10	8	9
08 1 16 020 1886	LINSENHOFEN	342	46	29	4	1	-	3
08 1 16 020 1887	TISCHARDT	137	21	13	1	-	-	2
08 1 16 020	FRICKENHAUSEN	1 135	186	98	40	11	8	14
08 1 16 022 1895	GROSSBETTLINGEN	423	66	41	6	0	-	6
08 1 16 022	GROSSBETTLINGEN	423	66	41	6	0	-	6
08 1 16 027 1725	HOCHDORF	775	90	64	8	3	-	12
08 1 16 027	HOCHDORF	775	90	64	8	3	-	12
08 1 16 029 1830	HOLZMADEN	309	50	30	6	0	-	4
08 1 16 029	HOLZMADEN	309	50	30	6	0	-	4
08 1 16 033 1810	KIRCHHEIM	2 393	489	271	115	9	0	41
08 1 16 033 1811	JESINGEN	574	66	43	12	0	0	8
08 1 16 033 1812	NABERN	443	52	32	11	-	-	7
08 1 16 033 1813	OETTLINGEN	637	123	83	18	0	-	10
08 1 16 033	KIRCHHEIM UNTER TECK, STADT	4 047	729	428	156	10	0	66
08 1 16 035 1765	KOENGEN	1 252	168	96	28	0	0	11
08 1 16 035	KOENGEN	1 252	168	96	28	0	0	11
08 1 16 036 1950	KOHLBERG	439	46	30	6	1	-	3
08 1 16 036	KOHLBERG	439	46	30	6	1	-	3
08 1 16 037 1710	HEGENLOHE	455	28	22	1	-	-	2
08 1 16 037 1711	THOMASHARDT	625	26	19	0	-	-	-
08 1 16 037	LICHTENWALD	1 081	54	41	1	-	-	2
08 1 16 041 1910	NECKARTAILFINGEN	826	85	44	13	2	-	10
08 1 16 041	NECKARTAILFINGEN	826	85	44	13	2	-	10
08 1 16 042 1925	NECKARTENZLINGEN	903	123	60	27	0	-	9
08 1 16 042	NECKARTENZLINGEN	903	123	60	27	0	-	9
08 1 16 043 1850	NEIDLINGEN	1 262	48	31	5	0	0	3
08 1 16 043	NEIDLINGEN	1 262	48	31	5	0	0	3
08 1 16 046 1955	NEUFFEN	1 580	119	75	14	1	0	12
08 1 16 046 1956	KAPPISSHAUSEN	165	12	8	0	0	-	0
08 1 16 046	NEUFFEN, STADT	1 745	132	82	14	1	0	12
08 1 16 047 1775	NEUHAUSEN	1 247	208	119	49	4	4	7
08 1 16 047	NEUHAUSEN AUF DEN FILDERN	1 247	208	119	49	4	4	7
08 1 16 048 1800	NOTZINGEN	770	71	52	6	-	-	2
08 1 16 048	NOTZINGEN	770	71	52	6	-	-	2
08 1 16 049 1870	NUERTINGEN	3 087	452	226	64	7	1	50
08 1 16 049 1871	HARDT	175	25	19	-	0	-	0
08 1 16 049 1872	NECKARHAUSEN	606	60	35	6	0	-	6
08 1 16 049 1873	RAIDWANGEN	292	36	24	1	0	-	2
08 1 16 049 1874	REUDERN	282	43	30	0	-	-	3
08 1 16 049 1875	ZIZISHAUSEN	245	61	37	12	4	-	4

*) Stichtag 31.12.1996. - 1) 100/200, 300 (ohne 310), 400, 500, 940.

Davon											Siedlungs- und Verkehrs- fläche 1)	Schlüssel- nummer
fläche dar. Grün- anlage (420)	Verkehrsfläche		Landwirtschaftsfläche			Wald- fläche (700)	Wasser- fläche (800)	Flächen anderer Nutzung				
	zusammen (500)	dar. Straße, Weg, Platz (510-530)	zusammen (600)	darunter				zusammen (900)	darunter			
				Moor (650)	Heide (660)				Fried- hof (940)	Unland (950)		
89	79	79	797	1	-	502	12	12	2	9	275	08 1 15 050 1517
1	20	20	164	-	-	63	1	6	0	6	57	08 1 15 050 1518
3	58	47	418	-	-	71	4	10	1	9	110	08 1 15 050 1519
136	286	260	2 439	1	0	985	28	72	6	66	798	08 1 15 050
30	135	126	817	-	-	1 043	12	12	6	4	319	08 1 15 051 1600
0	20	20	137	-	-	58	1	2	0	1	41	08 1 15 051 1601
0	14	14	96	-	-	43	1	1	0	1	34	08 1 15 051 1602
30	168	160	1 050	-	-	1 145	15	15	6	6	394	08 1 15 051
0	59	54	730	-	-	406	1	43	-	43	176	08 1 15 052 1490
1	39	39	508	-	-	213	1	17	0	17	120	08 1 15 052 1491
1	99	93	1 238	-	-	619	2	60	0	60	296	08 1 15 052
0	69	69	652	-	-	255	0	4	1	2	148	08 1 15 053 1650
0	71	71	741	-	-	146	2	3	1	2	163	08 1 15 053 1651
1	140	140	1 392	-	-	401	2	6	2	4	311	08 1 15 053
13	42	38	247	-	-	128	2	8	0	8	98	08 1 15 054 1550
3	46	46	437	-	-	233	4	6	0	5	142	08 1 15 054 1551
16	88	83	683	-	-	361	6	15	1	13	240	08 1 15 054
698	4 676	4 378	27 182	1	0	21 329	235	677	119	375	12 359	08 1 15
0	31	26	123	-	-	43	12	4	1	1	154	08 1 16 004 1730
0	31	26	123	-	-	43	12	4	1	1	154	08 1 16 004
0	20	20	235	-	-	45	1	2	0	2	41	08 1 16 005 1930
0	20	20	235	-	-	45	1	2	0	2	41	08 1 16 005
2	27	27	225	-	-	44	1	1	1	1	64	08 1 16 006 1920
2	27	27	225	-	-	44	1	1	1	1	64	08 1 16 006
0	37	37	205	-	-	568	1	1	1	0	91	08 1 16 007 1705
0	27	27	246	-	-	671	2	2	1	1	70	08 1 16 007 1706
1	64	64	450	-	-	1 238	3	3	2	1	161	08 1 16 007
1	49	37	228	-	-	75	4	5	1	4	115	08 1 16 008 1935
0	9	9	155	-	-	24	0	0	0	0	23	08 1 16 008 1936
1	58	46	382	-	-	99	4	5	1	4	138	08 1 16 008
3	55	55	612	-	-	408	5	11	2	8	137	08 1 16 011 1945
3	55	55	612	-	-	408	5	11	2	8	137	08 1 16 011
1	56	56	768	-	-	349	3	13	1	12	132	08 1 16 012 1840
0	31	31	330	-	-	60	0	4	0	3	49	08 1 16 012 1841
1	87	87	1 098	-	-	409	3	16	1	15	181	08 1 16 012
4	68	67	228	-	-	63	18	3	-	1	206	08 1 16 014 1740
4	68	67	228	-	-	63	18	3	-	1	206	08 1 16 014
1	102	102	542	-	-	473	7	10	3	6	277	08 1 16 015 1755
1	102	102	542	-	-	473	7	10	3	6	277	08 1 16 015
1	81	77	901	-	-	395	6	7	2	5	206	08 1 16 016 1820
1	81	77	901	-	-	395	6	7	2	5	206	08 1 16 016
3	41	41	341	-	-	232	-	3	1	2	103	08 1 16 018 1970
3	41	41	341	-	-	232	-	3	1	2	103	08 1 16 018
45	482	354	1 514	-	-	1 145	149	74	22	20	1 778	08 1 16 019 1700
45	482	354	1 514	-	-	1 145	149	74	22	20	1 778	08 1 16 019
2	50	48	266	-	-	189	4	10	2	8	182	08 1 16 020 1885
0	23	21	180	-	-	81	2	5	1	5	74	08 1 16 020 1886
0	12	12	83	-	-	16	1	1	0	0	36	08 1 16 020 1887
3	86	82	528	-	-	287	7	16	3	13	291	08 1 16 020
2	40	33	244	-	-	56	2	10	4	5	117	08 1 16 022 1895
2	40	33	244	-	-	56	2	10	4	5	117	08 1 16 022
1	53	53	439	-	-	171	3	5	2	3	160	08 1 16 027 1725
1	53	53	439	-	-	171	3	5	2	3	160	08 1 16 027
1	21	21	178	-	-	53	2	2	1	1	76	08 1 16 029 1830
1	21	21	178	-	-	53	2	2	1	1	76	08 1 16 029
23	296	236	748	-	-	773	15	21	8	7	842	08 1 16 033 1810
2	45	43	371	-	-	76	3	4	1	3	120	08 1 16 033 1811
2	33	33	289	-	-	57	3	2	1	1	93	08 1 16 033 1812
5	60	54	328	-	-	106	3	8	2	2	194	08 1 16 033 1813
32	434	365	1 736	-	-	1 013	24	35	12	14	1 250	08 1 16 033
6	120	120	795	-	-	138	7	12	3	8	302	08 1 16 035 1765
6	120	120	795	-	-	138	7	12	3	8	302	08 1 16 035
1	25	25	259	-	-	100	1	3	1	2	76	08 1 16 036 1950
1	25	25	259	-	-	100	1	3	1	2	76	08 1 16 036
-	15	15	129	-	-	278	2	1	0	0	46	08 1 16 037 1710
-	18	18	143	-	-	438	1	0	0	0	44	08 1 16 037 1711
-	34	34	272	-	-	715	3	1	1	1	90	08 1 16 037
4	75	75	466	-	-	147	35	6	1	4	173	08 1 16 041 1910
4	75	75	466	-	-	147	35	6	1	4	173	08 1 16 041
2	78	78	357	-	-	294	32	10	0	9	211	08 1 16 042 1925
2	78	78	357	-	-	294	32	10	0	9	211	08 1 16 042
0	56	56	565	-	-	575	8	6	0	6	108	08 1 16 043 1850
0	56	56	565	-	-	575	8	6	0	6	108	08 1 16 043
2	86	83	847	-	-	493	4	17	1	13	219	08 1 16 046 1955
0	11	11	97	-	-	44	0	1	-	1	23	08 1 16 046 1956
2	97	94	944	-	-	538	4	18	1	14	243	08 1 16 046
2	95	92	673	-	-	250	6	5	2	3	312	08 1 16 047 1775
2	95	92	673	-	-	250	6	5	2	3	312	08 1 16 047
0	43	43	481	-	-	168	2	3	1	2	116	08 1 16 048 1800
0	43	43	481	-	-	168	2	3	1	2	116	08 1 16 048
33	239	222	1 069	-	-	1 203	32	36	17	13	765	08 1 16 049 1870
0	11	11	92	-	-	46	0	1	0	1	36	08 1 16 049 1871
3	45	40	340	-	-	133	15	5	1	4	113	08 1 16 049 1872
0	28	21	213	-	-	10	1	3	0	2	67	08 1 16 049 1873
0	17	17	184	-	-	34	0	1	1	0	63	08 1 16 049 1874
1	27	27	121	-	-	14	10	4	0	2	96	08 1 16 049 1875

Noch: 3. Bodenfläche in Baden-Württemberg 1997 nach Art der tatsächlichen Nutzung *)
in Hektar

Schlüssel- nummer	Regionale Gliederung	Boden- fläche insgesamt (999)	Davon					
			Gebäude- und Freifläche			Betriebsfläche		Erholungs
			zusammen	darunter		zusammen	dar. Abbau- land (310)	zusammen
				Wohnen (130)	Gewerbe, Ind. (170)			
			(100/200)			(300)		(400)
08 1 16 049	NUERTINGEN, STADT	4 688	677	370	83	12	1	65
08 1 16 050 1865	0BERBOIHINGEN	631	99	58	15	0	-	6
08 1 16 050	0BERBOIHINGEN	631	99	58	15	0	-	6
08 1 16 053 1825	0HMDEN	555	37	26	1	-	-	1
08 1 16 053	0HMDEN	555	37	26	1	-	-	1
08 1 16 054 1965	0WEN	970	74	47	10	1	-	4
08 1 16 054	0WEN, STADT	970	74	47	10	1	-	4
08 1 16 056 1735	0LOCHINGEN	1 065	199	105	50	2	-	9
08 1 16 056	0LOCHINGEN, STADT	1 065	199	105	50	2	-	9
08 1 16 058 1720	0EICHENBACH	743	137	83	32	1	-	9
08 1 16 058	0EICHENBACH AN DER FILS	743	137	83	32	1	-	9
08 1 16 063 1915	0SCHLAITDORF	731	37	21	2	0	-	3
08 1 16 063	0SCHLAITDORF	731	37	21	2	0	-	3
08 1 16 068 1855	0TERENSINGEN	756	78	41	14	0	-	4
08 1 16 068	0TERENSINGEN	756	78	41	14	0	-	4
08 1 16 070 1835	0EILHEIM	2 254	206	119	50	5	2	13
08 1 16 070 1836	0EPSISAU	397	22	11	3	-	-	2
08 1 16 070	0EILHEIM AN DER TECK, STADT	2 651	227	130	53	5	2	16
08 1 16 071 1770	0ENDLINGEN	1 215	263	137	70	0	-	22
08 1 16 071	0ENDLINGEN AM NECKAR, STADT	1 215	263	137	70	0	-	22
08 1 16 072 1760	0ERNAU	1 090	163	96	32	3	0	27
08 1 16 072	0ERNAU (NECKAR), STADT	1 090	163	96	32	3	0	27
08 1 16 073 1860	0OLFSCHLUGEN	712	106	59	12	-	-	4
08 1 16 073	0OLFSCHLUGEN	712	106	59	12	-	-	4
08 1 16 076 1690	0ICHELBERG	323	60	33	1	0	-	3
08 1 16 076 1691	0ICHSCHIESS	561	50	35	8	0	0	0
08 1 16 076 1692	0CHANBACH	584	49	35	3	0	-	7
08 1 16 076	0ICHWALD	1 468	160	104	12	0	0	10
08 1 16 077 1790	0ERNHAUSEN	1 056	168	91	24	7	-	14
08 1 16 077 1791	0ONLANDEN	578	129	76	16	1	-	7
08 1 16 077 1792	0ARTHAUSEN	200	47	27	3	-	-	2
08 1 16 077 1793	0ATTENHARDT	1 091	110	67	12	3	-	6
08 1 16 077 1794	0IELMINGEN	928	100	45	13	1	-	4
08 1 16 077	0ILDERSTADT, STADT	3 854	554	306	68	13	-	34
08 1 16 078 1780	0ECHTERDINGEN	1 364	170	87	29	6	-	11
08 1 16 078 1781	0EINFELDEN	696	208	97	37	0	0	8
08 1 16 078 1782	0USBERG	488	62	36	5	0	-	3
08 1 16 078 1783	0ETTEN	441	79	44	4	-	-	5
08 1 16 078	0EINFELDEN-ECHTERDINGEN, STADT	2 990	520	264	74	7	0	28
08 1 16 079 1975	0UTENBERG	763	25	14	2	1	-	3
08 1 16 079 1976	0BERLENNINGEN	1 243	94	62	15	1	1	1
08 1 16 079 1977	0CHOPFLOCH	1 095	30	21	1	1	-	2
08 1 16 079 1978	0TERLENNINGEN	1 043	85	56	14	0	0	2
08 1 16 079	0LENNINGEN	4 144	234	154	32	3	1	8
08 1 16 080 1745	0EMMAT	492	75	46	10	0	-	4
08 1 16 080 1746	0ELLINGEN	896	276	159	70	0	-	16
08 1 16 080 1747	0UIT	412	99	65	11	0	-	4
08 1 16 080 1748	0ARNHAUSEN	482	98	39	53	0	-	5
08 1 16 080	0STFILDERN, STADT	2 281	547	310	143	1	-	28
08 1 16 081 1900	0ROETZINGEN	768	65	38	3	0	-	4
08 1 16 081 1901	0ICH	612	60	38	3	0	-	1
08 1 16 081 1902	0EUNENHAUS	984	36	29	1	0	-	5
08 1 16 081	0ICHTAL, STADT	2 364	160	105	7	1	-	11
08 1 16	0ANDKREIS ESSLINGEN	64 146	8 431	5 098	1 431	116	36	620
08 1 17 001 1990	0DELBERG	949	53	26	9	2	-	12
08 1 17 001	0DELBERG	949	53	26	9	2	-	12
08 1 17 002 2135	0ICHELBERG	401	33	19	4	1	1	6
08 1 17 002	0ICHELBERG	401	33	19	4	1	1	6
08 1 17 003 2035	0ALBERSHAUSEN	650	87	53	10	6	-	7
08 1 17 003	0ALBERSHAUSEN	650	87	53	10	6	-	7
08 1 17 006 2185	0ITZENBACH	595	44	23	5	0	-	3
08 1 17 006 2186	0UENDORF	854	17	8	0	1	1	0
08 1 17 006 2187	0OSBACH	1 097	43	24	5	0	-	8
08 1 17 006	0AD DITZENBACH	2 546	104	55	10	1	1	11
08 1 17 007 2160	0EBERKINGEN	654	56	30	12	0	0	7
08 1 17 007 2161	0AUSEN	395	24	13	4	0	-	2
08 1 17 007 2162	0UNTERBOEHRINGEN	1 353	42	20	1	1	1	5
08 1 17 007	0AD UEBERKINGEN	2 402	122	63	17	1	1	13
08 1 17 009 2000	0IRENBACH	250	41	27	2	-	-	2
08 1 17 009	0IRENBACH	250	41	27	2	-	-	2
08 1 17 010 2105	0OEHMENKIRCH	2 549	111	45	20	25	17	8
08 1 17 010 2106	0SCHNITTLINGEN	697	21	5	1	-	-	0
08 1 17 010 2107	0EINENKIRCH	1 062	24	7	0	1	-	0
08 1 17 010 2108	0REFFELHAUSEN	801	35	15	2	8	8	3
08 1 17 010	0OEHMENKIRCH	5 108	191	71	22	34	25	11
08 1 17 011 1995	0OERTLINGEN	826	52	25	2	0	-	10
08 1 17 011	0OERTLINGEN	826	52	25	2	0	-	10
08 1 17 012 2140	0OLL	1 094	118	65	6	1	0	12
08 1 17 012	0OLL	1 094	118	65	6	1	0	12
08 1 17 014 2180	0EGGINGEN	1 536	97	57	7	5	-	6
08 1 17 014 2181	0EICHENBACH	734	34	22	3	-	-	1
08 1 17 014	0EGGINGEN	2 270	131	79	9	5	-	7
08 1 17 015 2085	0ONZDORF	2 496	177	100	27	1	-	27
08 1 17 015 2086	0EICHENBACH	957	45	24	1	-	-	28
08 1 17 015 2087	0INZINGEN	530	40	31	0	-	-	2
08 1 17 015	0ONZDORF, STADT	3 982	262	154	28	1	-	56

*) Stichtag 31.12.1996. - 1) 100/200, 300 (ohne 310), 400, 500, 940.

Davon											Siedlungs- und Verkehrs- fläche 1)	Schlüssel- nummer
fläche dar. Grün- anlage (420)	Verkehrsfläche		Landwirtschaftsfläche			Wald- fläche (700)	Wasser- fläche (800)	Flächen anderer Nutzung				
	zusammen (500)	dar. Straße, Weg, Platz (510-530)	zusammen (600)	darunter				zusammen (900)	darunter			
				Moor (650)	Heide (660)				Fried- hof (940)	Unland (950)		
37	367	338	2 019	-	-	1 441	58	49	19	22	1 139	08 1 16 049
3	47	43	388	-	-	69	10	11	3	8	155	08 1 16 050 1865
3	47	43	388	-	-	69	10	11	3	8	155	08 1 16 050
0	23	23	336	-	-	156	2	1	0	1	61	08 1 16 053 1825
0	23	23	336	-	-	156	2	1	0	1	61	08 1 16 053
1	63	60	620	-	-	198	5	5	1	4	143	08 1 16 054 1965
1	63	60	620	-	-	198	5	5	1	4	143	08 1 16 054
2	141	101	211	-	-	463	29	11	5	6	355	08 1 16 056 1735
2	141	101	211	-	-	463	29	11	5	6	355	08 1 16 056
4	68	61	154	-	-	344	12	18	4	9	218	08 1 16 058 1720
4	68	61	154	-	-	344	12	18	4	9	218	08 1 16 058
0	52	52	382	-	-	254	2	1	0	1	93	08 1 16 063 1915
0	52	52	382	-	-	254	2	1	0	1	93	08 1 16 063
2	79	79	364	-	-	199	21	11	1	8	162	08 1 16 068 1855
2	79	79	364	-	-	199	21	11	1	8	162	08 1 16 068
1	133	129	1 387	-	-	474	13	22	4	18	359	08 1 16 070 1835
1	26	26	246	-	-	96	5	1	0	1	50	08 1 16 070 1836
2	159	154	1 632	-	-	570	19	23	4	18	409	08 1 16 070
16	155	140	627	-	-	99	35	14	4	7	445	08 1 16 071 1770
16	155	140	627	-	-	99	35	14	4	7	445	08 1 16 071
8	107	99	479	-	-	239	42	31	3	27	302	08 1 16 072 1760
8	107	99	479	-	-	239	42	31	3	27	302	08 1 16 072
1	46	46	439	-	-	116	1	0	-	0	155	08 1 16 073 1860
1	46	46	439	-	-	116	1	0	-	0	155	08 1 16 073
3	24	24	170	-	-	63	0	1	1	0	89	08 1 16 076 1690
0	24	24	199	-	-	285	2	1	1	0	75	08 1 16 076 1691
1	30	30	198	-	-	299	1	1	1	0	87	08 1 16 076 1692
4	78	78	567	-	-	647	3	3	3	0	250	08 1 16 076
7	268	84	431	-	-	158	7	2	1	1	459	08 1 16 077 1790
3	50	50	299	-	-	89	1	2	1	1	188	08 1 16 077 1791
1	17	17	111	-	-	21	1	1	1	-	67	08 1 16 077 1792
1	78	78	450	-	-	439	3	3	1	1	198	08 1 16 077 1793
0	78	76	690	-	-	50	3	3	2	1	185	08 1 16 077 1794
11	492	306	1 981	-	-	756	15	10	6	4	1 097	08 1 16 077
1	220	134	590	-	-	359	4	5	1	1	409	08 1 16 078 1780
7	88	78	175	-	-	205	4	8	1	6	305	08 1 16 078 1781
0	35	35	137	-	-	246	2	3	0	2	101	08 1 16 078 1782
2	42	42	195	-	-	115	2	2	2	0	129	08 1 16 078 1783
11	385	288	1 097	-	-	925	11	17	5	9	943	08 1 16 078
1	27	27	305	-	-	386	2	14	0	13	56	08 1 16 079 1975
1	48	47	389	-	-	694	8	9	1	8	144	08 1 16 079 1976
0	65	65	636	22	-	352	0	9	0	9	98	08 1 16 079 1977
1	42	39	586	-	-	314	4	8	1	8	131	08 1 16 079 1978
3	183	178	1 917	22	-	1 746	14	39	2	37	429	08 1 16 079
1	43	43	312	-	-	53	2	3	1	2	122	08 1 16 080 1745
9	76	75	491	-	-	28	3	6	2	4	370	08 1 16 080 1746
1	37	37	219	-	-	51	1	1	1	0	141	08 1 16 080 1747
0	39	39	319	-	-	16	3	2	1	1	143	08 1 16 080 1748
11	195	194	1 341	-	-	149	8	12	5	7	776	08 1 16 080
1	43	43	538	-	-	102	4	12	1	11	113	08 1 16 081 1900
1	53	53	367	-	-	115	6	9	1	7	115	08 1 16 081 1901
-	39	39	88	-	-	803	7	6	0	5	81	08 1 16 081 1902
2	135	135	993	-	-	1 021	17	26	2	23	309	08 1 16 081
237	5 147	4 512	30 136	22	-	18 495	648	554	133	341	14 411	08 1 16
11	56	56	215	-	-	601	7	2	0	2	124	08 1 17 001 1990
11	56	56	215	-	-	601	7	2	0	2	124	08 1 17 001
2	50	50	191	-	-	118	1	1	1	0	89	08 1 17 002 2135
2	50	50	191	-	-	118	1	1	1	0	89	08 1 17 002
1	42	42	350	-	-	151	3	3	1	1	144	08 1 17 003 2035
1	42	42	350	-	-	151	3	3	1	1	144	08 1 17 003
2	22	22	299	-	-	217	2	7	0	7	69	08 1 17 006 2185
0	21	21	453	-	-	337	2	23	0	23	39	08 1 17 006 2186
1	53	53	566	-	-	416	3	7	1	6	106	08 1 17 006 2187
3	96	96	1 318	-	-	970	7	38	1	36	213	08 1 17 006
4	33	32	283	-	-	268	5	3	1	2	96	08 1 17 007 2160
1	24	24	191	-	-	148	4	2	0	2	50	08 1 17 007 2161
0	46	46	837	-	-	418	1	5	0	4	93	08 1 17 007 2162
5	102	102	1 312	-	-	833	10	10	1	9	238	08 1 17 007
1	20	19	145	-	-	38	1	2	1	2	64	08 1 17 009 2000
1	20	19	145	-	-	38	1	2	1	2	64	08 1 17 009
4	104	104	1 368	1	-	924	0	8	1	7	233	08 1 17 010 2105
0	29	29	462	-	-	183	-	2	-	2	50	08 1 17 010 2106
0	51	50	709	-	-	270	2	5	0	4	76	08 1 17 010 2107
1	46	46	583	-	-	120	0	6	1	5	85	08 1 17 010 2108
5	230	229	3 122	1	-	1 496	2	21	2	19	444	08 1 17 010
9	49	49	354	-	-	358	3	0	-	0	112	08 1 17 011 1995
9	49	49	354	-	-	358	3	0	-	0	112	08 1 17 011
8	60	58	531	-	3	362	5	5	3	2	194	08 1 17 012 2140
8	60	58	531	-	3	362	5	5	3	2	194	08 1 17 012
2	60	60	831	-	-	521	6	11	1	11	168	08 1 17 014 2180
0	40	40	380	-	-	252	1	26	1	25	76	08 1 17 014 2181
2	99	99	1 210	-	-	772	7	37	1	36	244	08 1 17 014
13	132	110	1 335	-	-	787	13	23	3	21	340	08 1 17 015 2085
0	35	35	547	-	-	292	3	7	0	7	108	08 1 17 015 2086
1	25	25	260	-	-	189	2	11	0	11	68	08 1 17 015 2087
14	192	171	2 142	-	-	1 268	19	42	4	38	515	08 1 17 015

Noch: 3. Bodenfläche in Baden-Württemberg 1997 nach Art der tatsächlichen Nutzung *)
in Hektar

Schlüssel- nummer	Regionale Gliederung	Boden- fläche insgesamt (999)	Davon					
			Gebäude- und Freifläche			Betriebsfläche		Erholungs
			zusammen (100/200)	darunter		zusammen (300)	dar. Abbau- land (310)	zusammen (400)
				Wohnen (130)	Gewerbe, Ind. (170)			
08 1 17 016 2210	DRACKENSTEIN	569	15	5	1	5	4	1
08 1 17 016	DRACKENSTEIN	569	15	5	1	5	4	1
08 1 17 017 2145	DUERNAU	537	49	21	4	1	-	4
08 1 17 017	DUERNAU	537	49	21	4	1	-	4
08 1 17 018 2010	EBERSBACH	1 363	217	101	58	3	-	11
08 1 17 018 2011	BUENZWANGEN	502	43	27	2	0	-	0
08 1 17 018 2012	ROSSWAELEN	470	44	22	2	0	-	3
08 1 17 018 2013	WEILER	291	24	14	-	-	-	1
08 1 17 018	EBERSBACH AN DER FILS, STADT	2 627	328	164	62	4	-	14
08 1 17 019 2070	EISLINGEN	1 640	336	171	81	4	-	19
08 1 17 019	EISLINGEN/ FILS, STADT	1 640	336	171	81	4	-	19
08 1 17 020 2120	ESCHENBACH	480	55	22	9	0	-	7
08 1 17 020	ESCHENBACH	480	55	22	9	0	-	7
08 1 17 023 2150	GAMMELSHAUSEN	331	28	18	1	-	-	2
08 1 17 023	GAMMELSHAUSEN	331	28	18	1	-	-	2
08 1 17 024 2170	GEISLINGEN	1 573	383	246	113	5	-	30
08 1 17 024 2171	AUFHAUSEN	910	31	15	2	0	-	3
08 1 17 024 2172	EYBACH	713	35	23	3	-	-	5
08 1 17 024 2173	STOETTEN	944	17	3	0	5	-	0
08 1 17 024 2174	TUERKHEIM	1 935	38	11	2	0	-	1
08 1 17 024 2175	WALDHAUSEN	541	10	3	0	-	-	-
08 1 17 024 2176	WEILER	966	22	10	1	0	-	0
08 1 17 024	GEISLINGEN AN DER STEIGE, STADT	7 583	535	311	121	11	-	40
08 1 17 025 2100	GINGEN	1 001	92	50	14	0	-	7
08 1 17 025	GINGEN AN DER FILS	1 001	92	50	14	0	-	7
08 1 17 026 2050	GOEPPINGEN	3 897	864	429	116	20	-	99
08 1 17 026 2051	FAURNDAU	661	120	80	17	1	-	12
08 1 17 026 2052	HOHENSTAUFEN	766	35	24	1	0	-	17
08 1 17 026 2053	LENGLINGEN	284	6	3	-	0	-	-
08 1 17 026 2054	MAITIS	313	16	8	1	-	-	1
08 1 17 026	GOEPPINGEN, STADT	5 922	1 041	543	133	22	-	128
08 1 17 028 2195	GRUIBINGEN	2 306	64	24	13	5	3	6
08 1 17 028	GRUIBINGEN	2 306	64	24	13	5	3	6
08 1 17 029 2125	HATTENHOFEN	764	78	41	9	-	-	3
08 1 17 029	HATTENHOFEN	764	78	41	9	-	-	3
08 1 17 030 2115	HEININGEN	1 246	105	61	9	2	-	8
08 1 17 030	HEININGEN	1 246	105	61	9	2	-	8
08 1 17 031 2215	HOHENSTADT	1 164	30	7	1	8	8	12
08 1 17 031	HOHENSTADT	1 164	30	7	1	8	8	12
08 1 17 033 2155	KUCHEN	895	97	67	8	3	0	10
08 1 17 033	KUCHEN	895	97	67	8	3	0	10
08 1 17 035 2200	MUEHLHAUSEN	633	37	16	6	4	2	1
08 1 17 035	MUEHLHAUSEN IM TAELE	633	37	16	6	4	2	1
08 1 17 037 2065	OTTENBACH	1 190	69	29	6	3	2	4
08 1 17 037	OTTENBACH	1 190	69	29	6	3	2	4
08 1 17 038 2005	RECHBERGHAUSEN	640	103	64	7	1	-	9
08 1 17 038	RECHBERGHAUSEN	640	103	64	7	1	-	9
08 1 17 042 2075	SALACH	832	153	72	32	12	-	10
08 1 17 042	SALACH	832	153	72	32	12	-	10
08 1 17 043 2060	SCHLAT	968	40	25	0	4	-	1
08 1 17 043	SCHLAT	968	40	25	0	4	-	1
08 1 17 044 2020	SCHLIERBACH	1 097	103	43	21	1	-	5
08 1 17 044	SCHLIERBACH	1 097	103	43	21	1	-	5
08 1 17 049 2095	SUESSEN	1 278	200	110	48	3	0	17
08 1 17 049	SUESSEN	1 278	200	110	48	3	0	17
08 1 17 051 2025	UHINGEN	1 299	203	93	50	2	-	13
08 1 17 051 2026	BAIERECK	382	11	6	1	1	1	2
08 1 17 051 2027	HOLZHAUSEN	511	34	23	1	-	-	1
08 1 17 051 2028	SPARWIESEN	287	34	18	2	-	-	3
08 1 17 051	UHINGEN	2 479	282	141	53	3	1	17
08 1 17 053 2040	WAESCHENBEUREN	1 295	79	44	2	1	-	5
08 1 17 053	WAESCHENBEUREN	1 295	79	44	2	1	-	5
08 1 17 055 2045	WANGEN	968	86	42	8	0	-	3
08 1 17 055	WANGEN	968	86	42	8	0	-	3
08 1 17 058 2205	WIESENSTEIG	2 340	58	30	6	0	0	11
08 1 17 058	WIESENSTEIG, STADT	2 340	58	30	6	0	0	11
08 1 17 060 2130	ZELL	639	78	34	9	3	3	2
08 1 17 060	ZELL UNTER AICHELBERG	639	78	34	9	3	3	2
08 1 17 061 2080	NENNINGEN	729	39	23	2	-	-	1
08 1 17 061 2081	WEISSENSTEIN	1 604	34	18	4	1	-	2
08 1 17 061	LAUTERSTEIN, STADT	2 332	72	41	5	1	-	3
08 1 17	LANDKREIS GOEPPINGEN	64 231	5 411	2 832	785	151	50	495
08 1 18 001 1040	AFFALTERBACH	1 015	101	45	9	0	-	10
08 1 18 001	AFFALTERBACH	1 015	101	45	9	0	-	10
08 1 18 003 1100	ASPERG	580	191	79	52	1	1	26
08 1 18 003	ASPERG, STADT	580	191	79	52	1	1	26
08 1 18 006 1025	BENNINGEN	487	86	43	18	1	-	8
08 1 18 006	BENNINGEN AM NECKAR	487	86	43	18	1	-	8
08 1 18 007 0960	BESIGHEIM	1 090	153	88	20	2	0	9
08 1 18 007 0961	OTTMARSHEIM	611	48	15	10	-	-	2
08 1 18 007	BESIGHEIM, STADT	1 701	202	103	29	2	0	11
08 1 18 010 0975	BOENNIGHEIM	1 347	128	35	18	9	8	10
08 1 18 010 0976	HOFEN	336	14	5	0	3	3	1
08 1 18 010 0977	HOHENSTEIN	331	15	5	1	-	-	1
08 1 18 010	BOENNIGHEIM, STADT	2 014	157	45	20	12	10	12
08 1 18 011 1155	DITZINGEN	951	186	92	46	1	-	16

*) Stichtag 31.12.1996. - 1) 100/200, 300 (ohne 310), 400, 500, 940.

Davon											Siedlungs- und Verkehrs- fläche 1)	Schlüssel- nummer
fläche dar.	Verkehrsfläche		Landwirtschaftsfläche			Wald- fläche (700)	Wasser- fläche (800)	Flächen anderer Nutzung				
	zusammen	dar. Straße, Weg, Platz (510-530)	zusammen	darunter				zusammen	darunter			
				Moor (650)	Heide (660)				Fried- hof (940)	Unland (950)		
Grün- anlage (420)	(500)	(510-530)	(600)	(650)	(660)	(700)	(800)	(900)	(940)	(950)		
0	31	31	374	-	-	137	1	5	-	5	48	08 1 17 016 2210
0	31	31	374	-	-	137	1	5	-	5	48	08 1 17 016
1	36	34	307	-	-	132	4	5	1	3	91	08 1 17 017 2145
1	36	34	307	-	-	132	4	5	1	3	91	08 1 17 017
4	86	76	499	-	0	525	14	8	2	7	319	08 1 17 018 2010
0	21	21	257	-	-	179	0	1	0	1	65	08 1 17 018 2011
0	33	33	286	-	-	101	2	1	0	0	81	08 1 17 018 2012
0	14	14	203	-	-	49	0	0	0	0	39	08 1 17 018 2013
5	155	145	1 244	-	0	854	16	11	3	8	504	08 1 17 018
7	136	128	805	-	-	309	15	16	4	11	499	08 1 17 019 2070
7	136	128	805	-	-	309	15	16	4	11	499	08 1 17 019
6	25	23	325	-	-	64	1	2	0	2	87	08 1 17 020 2120
6	25	23	325	-	-	64	1	2	0	2	87	08 1 17 020
0	26	26	185	-	-	87	1	1	0	0	56	08 1 17 023 2150
0	26	26	185	-	-	87	1	1	0	0	56	08 1 17 023
7	176	128	261	-	-	691	11	16	8	0	603	08 1 17 024 2170
0	45	45	659	-	-	163	-	10	0	10	79	08 1 17 024 2171
2	29	29	147	-	-	491	4	2	0	2	69	08 1 17 024 2172
0	38	38	673	-	-	209	-	2	0	2	60	08 1 17 024 2173
0	86	86	1 303	-	-	487	0	21	0	15	125	08 1 17 024 2174
-	24	21	412	-	-	94	-	1	0	1	34	08 1 17 024 2175
0	35	35	543	-	-	363	0	3	0	3	57	08 1 17 024 2176
9	432	382	3 997	-	-	2 498	15	55	9	33	1 027	08 1 17 024
2	61	55	549	-	-	276	7	8	1	7	161	08 1 17 025 2100
2	61	55	549	-	-	276	7	8	1	7	161	08 1 17 025
61	384	352	1 726	-	-	752	24	28	15	4	1 381	08 1 17 026 2050
6	71	67	338	-	-	105	9	4	2	2	207	08 1 17 026 2051
15	41	41	400	-	-	268	1	5	0	4	93	08 1 17 026 2052
-	14	14	130	-	-	130	3	1	-	1	21	08 1 17 026 2053
0	21	19	215	-	-	60	1	1	0	0	37	08 1 17 026 2054
82	531	494	2 809	-	-	1 315	38	38	18	12	1 739	08 1 17 026
1	126	126	1 338	-	-	697	5	64	1	63	199	08 1 17 028 2195
1	126	126	1 338	-	-	697	5	64	1	63	199	08 1 17 028
1	52	52	536	-	-	80	8	8	1	7	133	08 1 17 029 2125
1	52	52	536	-	-	80	8	8	1	7	133	08 1 17 029
3	60	57	832	-	-	229	6	4	2	2	177	08 1 17 030 2115
3	60	57	832	-	-	229	6	4	2	2	177	08 1 17 030
5	86	86	806	-	-	204	0	17	0	17	129	08 1 17 031 2215
5	86	86	806	-	-	204	0	17	0	17	129	08 1 17 031
4	60	54	346	-	-	369	6	5	1	3	170	08 1 17 033 2155
4	60	54	346	-	-	369	6	5	1	3	170	08 1 17 033
0	45	45	251	-	-	284	3	8	0	7	85	08 1 17 035 2200
0	45	45	251	-	-	284	3	8	0	7	85	08 1 17 035
1	45	45	809	-	-	248	4	8	1	7	121	08 1 17 037 2065
1	45	45	809	-	-	248	4	8	1	7	121	08 1 17 037
2	54	46	324	-	-	142	3	5	2	2	169	08 1 17 038 2005
2	54	46	324	-	-	142	3	5	2	2	169	08 1 17 038
7	61	57	337	-	-	249	5	6	1	5	236	08 1 17 042 2075
7	61	57	337	-	-	249	5	6	1	5	236	08 1 17 042
0	36	36	561	-	-	320	3	1	0	1	82	08 1 17 043 2060
0	36	36	561	-	-	320	3	1	0	1	82	08 1 17 043
1	56	56	661	-	-	266	4	2	1	1	165	08 1 17 044 2020
1	56	56	661	-	-	266	4	2	1	1	165	08 1 17 044
10	96	84	613	-	-	331	10	9	2	7	318	08 1 17 049 2095
10	96	84	613	-	-	331	10	9	2	7	318	08 1 17 049
4	108	99	531	-	-	409	24	8	1	7	327	08 1 17 051 2025
0	13	13	105	-	-	247	1	1	0	1	26	08 1 17 051 2026
0	17	17	216	-	-	242	0	1	0	0	53	08 1 17 051 2027
1	17	17	209	-	-	21	1	1	0	1	55	08 1 17 051 2028
5	156	147	1 062	-	-	919	27	11	2	9	460	08 1 17 051
2	73	73	776	-	-	351	5	6	1	4	159	08 1 17 053 2040
2	73	73	776	-	-	351	5	6	1	4	159	08 1 17 053
1	55	55	513	-	-	306	2	3	1	1	144	08 1 17 055 2045
1	55	55	513	-	-	306	2	3	1	1	144	08 1 17 055
7	106	106	918	-	-	1 215	4	27	1	26	177	08 1 17 058 2205
7	106	106	918	-	-	1 215	4	27	1	26	177	08 1 17 058
1	55	55	426	-	-	66	6	2	1	0	137	08 1 17 060 2130
1	55	55	426	-	-	66	6	2	1	0	137	08 1 17 060
0	34	34	402	-	-	223	8	22	1	17	75	08 1 17 061 2080
1	50	50	282	-	-	1 229	2	3	1	3	87	08 1 17 061 2081
2	84	84	684	-	-	1 452	10	25	1	19	162	08 1 17 061
228	3 737	3 554	33 281	1	3	20 369	272	514	72	408	9 817	08 1 17
3	68	65	709	-	-	118	5	3	1	2	181	08 1 18 001 1040
3	68	65	709	-	-	118	5	3	1	2	181	08 1 18 001
3	93	81	247	-	-	14	0	8	0	5	310	08 1 18 003 1100
3	93	81	247	-	-	14	0	8	0	5	310	08 1 18 003
4	43	38	280	-	-	6	47	15	1	14	139	08 1 18 006 1025
4	43	38	280	-	-	6	47	15	1	14	139	08 1 18 006
3	102	93	622	-	-	119	49	34	4	30	270	08 1 18 007 0960
0	34	34	386	-	-	140	1	0	-	0	84	08 1 18 007 0961
3	136	126	1 008	-	-	259	50	35	4	30	353	08 1 18 007
7	93	93	667	-	-	431	5	3	2	1	235	08 1 18 010 0975
0	28	28	287	-	-	2	2	1	0	0	43	08 1 18 010 0976
0	22	22	285	-	-	4	1	2	0	2	38	08 1 18 010 0977
7	143	143	1 238	-	-	437	9	5	2	3	316	08 1 18 010
9	116	104	619	-	-	0	4	9	2	4	321	08 1 18 011 1155

Noch: 3. Bodenfläche in Baden-Württemberg 1997 nach Art der tatsächlichen Nutzung *)
in Hektar

Schlüssel- nummer	Regionale Gliederung	Boden- fläche insgesamt (999)	Davon					Erholungs- zusammen (400)	
			Gebäude- und Freifläche		Betriebsfläche		Erholungs- zusammen (400)		
			zusammen (100/200)	darunter		zusammen (300)			dar. Abbau- land (310)
				Wohnen (130)	Gewerbe, Ind. (170)				
08 1 18 011 1156	HEIMERDINGEN	887	76	33	13	1	1	8	
08 1 18 011 1157	HIRSCHLANDEN	614	64	26	9	7	5	9	
08 1 18 011 1158	SCHOECKINGEN	590	33	15	3	1	-	0	
08 1 18 011	DITZINGEN, STADT	3 042	359	167	71	10	6	33	
08 1 18 012 1085	EBERDINGEN	952	37	21	2	0	-	1	
08 1 18 012 1086	HOCHDORF	636	52	24	4	-	-	2	
08 1 18 012 1087	NUSSDORF	1 034	49	23	3	1	-	3	
08 1 18 012	EBERDINGEN	2 621	138	68	10	1	-	6	
08 1 18 014 1035	ERDMANNHAUSEN	871	93	49	9	0	-	5	
08 1 18 014	ERDMANNHAUSEN	871	93	49	9	0	-	5	
08 1 18 015 0980	ERLIGHEIM	619	51	20	6	1	1	2	
08 1 18 015	ERLIGHEIM	619	51	20	6	1	1	2	
08 1 18 016 0945	FREUDENTAL	307	37	19	1	-	-	2	
08 1 18 016	FREUDENTAL	307	37	19	1	-	-	2	
08 1 18 018 0935	GEMMRIGHEIM	823	88	23	21	1	0	6	
08 1 18 018	GEMMRIGHEIM	823	88	23	21	1	0	6	
08 1 18 019 1165	GERLINGEN	1 700	269	166	33	3	2	8	
08 1 18 019	GERLINGEN, STADT	1 700	269	166	33	3	2	8	
08 1 18 021 0925	GROSSBOTTWAR	1 824	115	59	16	1	1	3	
08 1 18 021 0926	HOF UND LEMBACH	142	16	9	0	0	-	0	
08 1 18 021 0927	WINZERHAUSEN	620	31	14	1	0	-	1	
08 1 18 021	GROSSBOTTWAR, STADT	2 585	161	82	17	1	1	4	
08 1 18 027 1145	HEMMINGEN	1 234	112	44	18	0	-	5	
08 1 18 027	HEMMINGEN	1 234	112	44	18	0	-	5	
08 1 18 028 0955	HESSIGHEIM	503	40	19	2	0	-	2	
08 1 18 028	HESSIGHEIM	503	40	19	2	0	-	2	
08 1 18 040 0970	KIRCHHEIM	853	84	34	16	1	0	4	
08 1 18 040	KIRCHHEIM AM NECKAR	853	84	34	16	1	0	4	
08 1 18 046 1130	KORNWESTHEIM	1 465	366	160	68	1	-	183	
08 1 18 046	KORNWESTHEIM, STADT	1 465	366	160	68	1	-	183	
08 1 18 047 0965	LOECHGAU	1 095	87	43	6	0	-	3	
08 1 18 047	LOECHGAU	1 095	87	43	6	0	-	3	
08 1 18 048 1110	LUDWIGSBURG	2 232	919	471	152	13	4	111	
08 1 18 048 1111	NECKARWEIHINGEN	596	91	55	15	2	-	9	
08 1 18 048 1112	OSSWEIL	742	122	65	9	2	-	9	
08 1 18 048 1113	POPPENWEILER	763	69	44	7	8	-	5	
08 1 18 048	LUDWIGSBURG, STADT	4 333	1 201	636	183	24	4	133	
08 1 18 049 1030	MARBACH	1 266	193	89	38	2	0	7	
08 1 18 049 1031	RIELINGSHAUSEN	540	51	24	3	16	16	4	
08 1 18 049	MARBACH AM NECKAR, STADT	1 806	244	113	41	18	16	11	
08 1 18 050 1095	MARKGROENINGEN	2 816	257	103	56	9	8	11	
08 1 18 050	MARKGROENINGEN, STADT	2 816	257	103	56	9	8	11	
08 1 18 051 1135	MOEGLINGEN	993	137	62	26	1	0	6	
08 1 18 051	MOEGLINGEN	993	137	62	26	1	0	6	
08 1 18 053 0950	MUNDELSHEIM	1 019	72	25	11	3	3	3	
08 1 18 053	MUNDELSHEIM	1 019	72	25	11	3	3	3	
08 1 18 054 1020	MURR	778	111	43	17	0	-	11	
08 1 18 054	MURR	778	111	43	17	0	-	11	
08 1 18 059 1080	OBERRIEXINGEN	816	50	24	2	0	-	2	
08 1 18 059	OBERRIEXINGEN, STADT	816	50	24	2	0	-	2	
08 1 18 060 0920	OBERSTENFELD	1 317	124	75	21	0	-	9	
08 1 18 060 0921	GRONAU	793	49	28	4	1	-	1	
08 1 18 060	OBERSTENFELD	2 110	172	103	24	1	-	10	
08 1 18 063 1045	PLEIDELSHEIM	1 018	103	46	21	6	5	13	
08 1 18 063	PLEIDELSHEIM	1 018	103	46	21	6	5	13	
08 1 18 067 1140	SCHWIEBERDINGEN	1 487	206	68	83	0	-	93	
08 1 18 067	SCHWIEBERDINGEN	1 487	206	68	83	0	-	93	
08 1 18 068 1070	SERSHEIM	1 148	96	39	14	0	-	8	
08 1 18 068	SERSHEIM	1 148	96	39	14	0	-	8	
08 1 18 070 1015	STEINHEIM	1 197	125	67	15	2	1	10	
08 1 18 070 1016	HOEPFIGHEIM	649	40	21	2	1	1	0	
08 1 18 070 1017	KLEINBOTTWAR	474	34	20	1	-	-	2	
08 1 18 070	STEINHEIM AN DER MURR, STADT	2 320	199	109	18	3	1	12	
08 1 18 071 1010	TAMM	878	152	72	22	0	-	6	
08 1 18 071	TAMM	878	152	72	22	0	-	6	
08 1 18 073 1060	VAIHINGEN	1 064	189	74	43	2	1	11	
08 1 18 073 1061	AURICH	488	37	11	3	-	-	7	
08 1 18 073 1062	ENSINGEN	827	55	24	4	4	4	2	
08 1 18 073 1063	ENZWEIHINGEN	1 434	72	26	12	2	2	1	
08 1 18 073 1064	GUENDELBACH	826	31	9	1	0	-	1	
08 1 18 073 1065	HORRHEIM	1 250	56	23	7	1	-	8	
08 1 18 073 1066	KLEINGLATTBACH	556	69	20	9	-	-	3	
08 1 18 073 1067	RIET	303	23	9	2	0	-	3	
08 1 18 073 1068	ROSSWAG	591	27	8	4	1	1	3	
08 1 18 073	VAIHINGEN AN DER ENZ, STADT	7 341	560	204	85	11	8	38	
08 1 18 074 0940	WALHEIM	614	71	26	6	0	0	0	
08 1 18 074	WALHEIM	614	71	26	6	0	0	0	
08 1 18 076 0985	GROSSSACHSENHEIM	964	127	66	16	0	-	2	
08 1 18 076 0986	HAEFNERHASLACH	928	18	7	0	0	-	0	
08 1 18 076 0987	HOHENHASLACH	1 459	50	22	2	-	-	1	
08 1 18 076 0988	KLEINSACHSENHEIM	839	62	42	2	1	1	2	
08 1 18 076 0989	OCHSENBACH	1 437	23	11	2	0	-	4	
08 1 18 076 0990	SPIELBERG	165	8	5	1	-	-	0	
08 1 18 076	SACHSENHEIM, STADT	5 791	289	153	23	2	1	9	
08 1 18 077 0995	GROSSINGERSHEIM	877	77	36	8	1	-	7	
08 1 18 077 0996	KLEININGERSHEIM	278	19	11	0	0	0	1	
08 1 18 077	INGERSHEIM	1 155	96	47	8	1	0	8	

*) Stichtag 31.12.1996. - 1) 100/200, 300 (ohne 310), 400, 500, 940.

Davon											Siedlungs- und Verkehrs- fläche 1)	Schlüssel- nummer
fläche dar.	Verkehrsfläche		Landwirtschaftsfläche			Wald- fläche (700)	Wasser- fläche (800)	Flächen anderer Nutzung				
	zusammen	dar. Straße, Weg, Platz (510-530)	zusammen	darunter				zusammen	darunter			
				Moor (650)	Heide (660)				Fried- hof (940)	Unland (950)		
Grün- anlage (420)	(500)	(510-530)	(600)	(650)	(660)	(700)	(800)	(900)	(940)	(950)		
5	57	51	517	-	-	227	0	1	1	0	142	08 1 18 011 1156
5	46	46	479	-	-	1	1	8	1	7	122	08 1 18 011 1157
0	43	43	398	-	-	107	5	3	1	3	78	08 1 18 011 1158
20	261	244	2 012	-	-	335	10	21	5	14	663	08 1 18 011
1	55	55	538	-	-	285	2	35	0	34	92	08 1 18 012 1085
1	41	41	452	-	-	85	0	3	1	1	97	08 1 18 012 1086
0	60	60	664	-	-	252	2	2	1	2	114	08 1 18 012 1087
2	156	156	1 653	-	-	622	5	39	2	37	304	08 1 18 012
1	63	56	531	-	-	160	4	14	1	13	163	08 1 18 014 1035
1	63	56	531	-	-	160	4	14	1	13	163	08 1 18 014
0	45	45	396	-	-	119	3	3	1	2	99	08 1 18 015 0980
0	45	45	396	-	-	119	3	3	1	2	99	08 1 18 015
2	22	22	150	-	-	93	2	2	1	1	62	08 1 18 016 0945
2	22	22	150	-	-	93	2	2	1	1	62	08 1 18 016
1	70	70	492	-	-	107	38	22	1	20	165	08 1 18 018 0935
1	70	70	492	-	-	107	38	22	1	20	165	08 1 18 018
4	131	131	477	-	14	801	4	7	2	5	411	08 1 18 019 1165
4	131	131	477	-	14	801	4	7	2	5	411	08 1 18 019
3	124	124	1 144	1	-	419	13	6	1	4	242	08 1 18 021 0925
0	13	13	109	-	-	1	2	0	0	0	29	08 1 18 021 0926
0	52	52	397	-	-	133	3	3	0	3	83	08 1 18 021 0927
3	189	189	1 650	1	-	553	18	9	1	7	355	08 1 18 021
2	76	68	836	-	-	197	3	4	2	3	195	08 1 18 027 1145
2	76	68	836	-	-	197	3	4	2	3	195	08 1 18 027
1	34	34	362	-	-	11	42	12	1	8	77	08 1 18 028 0955
1	34	34	362	-	-	11	42	12	1	8	77	08 1 18 028
2	73	64	611	-	-	33	41	5	1	4	163	08 1 18 040 0970
2	73	64	611	-	-	33	41	5	1	4	163	08 1 18 040
32	295	152	593	-	-	3	4	19	11	1	856	08 1 18 046 1130
32	295	152	593	-	-	3	4	19	11	1	856	08 1 18 046
1	71	71	650	-	-	273	4	6	1	5	162	08 1 18 047 0965
1	71	71	650	-	-	273	4	6	1	5	162	08 1 18 047
79	368	327	648	-	-	104	35	35	23	9	1 430	08 1 18 048 1110
3	52	52	395	-	-	18	19	10	4	6	157	08 1 18 048 1111
2	67	67	485	-	-	33	13	12	9	1	208	08 1 18 048 1112
1	55	55	521	-	-	77	19	10	1	8	137	08 1 18 048 1113
85	541	501	2 049	-	-	231	86	68	37	25	1 932	08 1 18 048
5	111	97	705	-	-	213	27	8	1	7	314	08 1 18 049 1030
1	41	41	352	-	-	70	3	2	1	1	97	08 1 18 049 1031
6	153	138	1 057	-	-	283	30	11	2	8	411	08 1 18 049
5	169	163	2 009	-	-	243	23	93	4	88	444	08 1 18 050 1095
5	169	163	2 009	-	-	243	23	93	4	88	444	08 1 18 050
2	110	106	735	-	-	0	1	3	1	1	255	08 1 18 051 1135
2	110	106	735	-	-	0	1	3	1	1	255	08 1 18 051
1	94	94	590	-	-	224	25	10	1	7	169	08 1 18 053 0950
1	94	94	590	-	-	224	25	10	1	7	169	08 1 18 053
6	58	56	430	-	-	142	15	12	1	10	181	08 1 18 054 1020
6	58	56	430	-	-	142	15	12	1	10	181	08 1 18 054
1	35	35	628	-	-	73	14	14	1	12	88	08 1 18 059 1080
1	35	35	628	-	-	73	14	14	1	12	88	08 1 18 059
2	86	86	564	-	-	517	10	8	1	6	220	08 1 18 060 0920
0	44	44	344	-	-	346	4	5	1	4	95	08 1 18 060 0921
2	130	130	908	-	-	863	13	13	2	10	316	08 1 18 060
6	101	95	567	-	-	181	31	16	-	9	218	08 1 18 063 1045
6	101	95	567	-	-	181	31	16	-	9	218	08 1 18 063
2	128	124	1 011	-	-	21	5	23	2	20	429	08 1 18 067 1140
2	128	124	1 011	-	-	21	5	23	2	20	429	08 1 18 067
2	71	60	603	-	-	363	5	2	0	1	176	08 1 18 068 1070
2	71	60	603	-	-	363	5	2	0	1	176	08 1 18 068
2	85	85	560	-	-	386	19	11	1	9	222	08 1 18 070 1015
0	68	68	425	-	-	107	3	4	1	4	110	08 1 18 070 1016
1	40	40	385	-	-	3	8	1	0	0	77	08 1 18 070 1017
3	193	192	1 369	-	-	497	30	16	2	13	409	08 1 18 070
3	104	95	575	-	-	29	2	10	2	8	263	08 1 18 071 1010
3	104	95	575	-	-	29	2	10	2	8	263	08 1 18 071
5	98	91	706	-	-	16	18	25	2	23	301	08 1 18 073 1060
3	43	43	333	-	-	56	6	6	0	6	87	08 1 18 073 1061
1	55	52	440	-	-	261	6	5	2	3	114	08 1 18 073 1062
0	77	75	1 038	-	-	211	17	16	0	15	151	08 1 18 073 1063
0	45	45	442	-	-	297	6	4	1	3	78	08 1 18 073 1064
6	79	79	614	-	-	475	13	4	1	2	145	08 1 18 073 1065
2	49	36	271	-	-	161	2	1	0	1	120	08 1 18 073 1066
1	14	14	225	-	-	31	1	7	0	7	40	08 1 18 073 1067
1	38	38	405	-	1	86	19	12	0	12	69	08 1 18 073 1068
19	498	474	4 474	-	1	1 593	88	80	6	71	1 105	08 1 18 073
0	54	48	364	-	-	96	15	13	1	10	127	08 1 18 074 0940
0	54	48	364	-	-	96	15	13	1	10	127	08 1 18 074
1	78	65	480	-	-	150	3	124	2	10	208	08 1 18 076 0985
0	34	34	346	-	-	518	5	7	0	7	53	08 1 18 076 0986
1	57	57	771	-	-	562	10	8	0	7	109	08 1 18 076 0987
1	49	49	554	-	-	162	3	5	1	5	114	08 1 18 076 0988
3	39	39	353	-	-	1 005	5	6	0	6	68	08 1 18 076 0989
0	9	9	116	-	-	29	1	1	0	1	18	08 1 18 076 0990
6	266	254	2 621	-	-	2 425	28	151	3	35	569	08 1 18 076
1	55	55	615	-	-	92	22	7	1	6	141	08 1 18 077 0995
1	18	18	162	-	-	36	18	23	0	23	38	08 1 18 077 0996
2	73	73	778	-	-	128	40	31	1	29	179	08 1 18 077

Noch: 3. Bodenfläche in Baden-Württemberg 1997 nach Art der tatsächlichen Nutzung *)
in Hektar

Schlüssel- nummer	Regionale Gliederung	Boden- fläche insgesamt (999)	Davon					Erholungs- zusammen (400)
			Gebäude- und Freifläche		Betriebsfläche		zusammen (300)	
			zusammen (100/200)	darunter		dar. Abbau- land (310)		
				Wohnen (130)	Gewerbe, Ind. (170)			
08 1 18 078 1050	BEIHINGEN	503	114	41	36	0	0	15
08 1 18 078 1051	GEISINGEN	338	58	32	6	-	-	5
08 1 18 078 1052	HEUTINGSHEIM	473	84	38	11	-	-	6
08 1 18 078	FREIBERG AM NECKAR, STADT	1 314	256	111	54	0	0	26
08 1 18 079 1000	BIETIGHEIM	2 147	457	217	104	2	1	35
08 1 18 079 1001	BISSINGEN	982	212	124	46	3	2	14
08 1 18 079	BIETIGHEIM-BISSINGEN, STADT	3 129	669	341	149	5	4	49
08 1 18 080 1150	KORNTAL	323	132	76	12	5	-	5
08 1 18 080 1151	MUENCHINGEN	1 748	165	51	29	1	0	6
08 1 18 080	KORNTAL-MUENCHINGEN, STADT	2 071	297	127	41	6	0	10
08 1 18 081 1120	ALDINGEN	820	148	61	36	0	-	14
08 1 18 081 1121	HOCHBERG	314	61	25	8	0	-	4
08 1 18 081 1122	HOCHDORF	293	29	17	2	0	-	3
08 1 18 081 1123	NECKARGROENINGEN	388	42	13	13	2	0	5
08 1 18 081 1124	NECKARREMS	467	58	30	8	1	-	7
08 1 18 081	REMSECK AM NECKAR	2 282	339	146	67	3	0	33
08 1 18	LANDKREIS LUDWIGSBURG	68 735	8 201	3 805	1 358	130	70	821
08 1 19 001 1370	ALFDORF	1 424	98	47	15	2	-	16
08 1 19 001 1371	PFAHLBRONN	3 944	120	37	10	1	-	27
08 1 19 001 1372	VORDERSTEINENBERG	1 482	30	10	2	0	0	4
08 1 19 001	ALFDORF	6 850	248	94	26	3	0	47
08 1 19 003 1280	ALLMERSBACH	623	65	38	4	-	-	1
08 1 19 003 1281	HEUTENSBACH	172	25	15	0	0	-	0
08 1 19 003	ALLMERSBACH IM TAL	796	89	53	4	0	-	1
08 1 19 004 1270	ALTHUETTE	704	73	47	2	1	1	5
08 1 19 004 1271	SECHSELBERG	1 112	43	27	1	2	2	7
08 1 19 004	ALTHUETTE	1 815	116	74	3	3	3	12
08 1 19 006 1240	EBERSBERG	123	5	4	0	-	-	-
08 1 19 006 1241	LIPPOLDSWEILER	547	57	35	3	1	-	3
08 1 19 006 1242	OBERBRUEDEN	1 008	58	27	3	0	0	3
08 1 19 006 1243	UNTERBRUEDEN	298	33	20	0	-	-	1
08 1 19 006	AUENWALD	1 976	154	86	6	1	0	7
08 1 19 008 1230	BACKNANG	2 651	492	277	66	3	1	18
08 1 19 008 1231	HEININGEN	269	39	9	2	-	-	2
08 1 19 008 1232	MAUBACH	288	27	13	1	4	3	1
08 1 19 008 1233	STRUEMPFBACH	420	21	14	0	-	-	1
08 1 19 008 1234	WALDREMS	309	39	14	10	0	0	2
08 1 19 008	BACKNANG, STADT	3 937	619	326	79	7	4	23
08 1 19 018 1250	BURGSTALL	387	34	18	3	0	0	0
08 1 19 018 1251	ERBSTETTEN	642	36	14	3	1	1	4
08 1 19 018	BURGSTETTEN	1 029	70	32	6	1	1	4
08 1 19 020 1450	FELLBACH	1 336	295	143	80	2	1	26
08 1 19 020 1451	OEFFINGEN	742	78	44	16	4	4	9
08 1 19 020 1452	SCHMIDEN	691	133	66	29	2	-	14
08 1 19 020	FELLBACH, STADT	2 770	506	254	124	8	5	49
08 1 19 024 1185	GROSSERLACH	1 219	62	35	0	0	-	5
08 1 19 024 1186	GRAB	1 495	37	15	3	0	-	3
08 1 19 024	GROSSERLACH	2 714	98	51	3	1	-	8
08 1 19 037 1290	KAISERSBACH	2 798	89	37	7	10	3	20
08 1 19 037	KAISERSBACH	2 798	89	37	7	10	3	20
08 1 19 038 1225	KIRCHBERG	1 322	85	44	11	17	17	1
08 1 19 038	KIRCHBERG AN DER MURR	1 322	85	44	11	17	17	1
08 1 19 041 1350	KORB	659	112	63	14	0	-	8
08 1 19 041 1351	KLEINHEPPACH	186	22	13	1	-	-	0
08 1 19 041	KORB	846	134	76	15	0	-	8
08 1 19 042 1310	LEUTENBACH	625	54	29	4	8	8	6
08 1 19 042 1311	NELLMERSBACH	240	47	23	8	2	-	2
08 1 19 042 1312	WEILER ZUM STEIN	609	53	20	1	1	1	4
08 1 19 042	LEUTENBACH	1 473	153	72	13	10	9	12
08 1 19 044 1200	MURRHARDT	4 486	260	151	37	2	1	20
08 1 19 044 1201	FORNSBACH	1 519	59	28	9	2	2	11
08 1 19 044 1202	KIRCHENKIRNBERG	1 109	29	14	1	0	-	3
08 1 19 044	MURRHARDT, STADT	7 114	348	193	48	4	3	34
08 1 19 053 1210	OPPENWEILER	1 983	116	55	12	0	-	11
08 1 19 053	OPPENWEILER	1 983	116	55	12	0	-	11
08 1 19 055 1390	PLUEDERHAUSEN	2 613	201	123	43	2	0	12
08 1 19 055	PLUEDERHAUSEN	2 613	201	123	43	2	0	12
08 1 19 061 1300	RUDERSBERG	1 949	143	72	28	1	0	17
08 1 19 061 1301	ASPERGLEN	536	24	14	1	-	-	0
08 1 19 061 1302	SCHLECHTBACH	857	56	33	3	-	-	3
08 1 19 061 1303	STEINENBERG	595	39	24	5	0	-	1
08 1 19 061	RUDERSBERG	3 937	261	143	38	2	0	21
08 1 19 067 1400	SCHORNDORF	2 076	391	221	74	4	3	20
08 1 19 067 1401	BUHLBRONN	273	14	8	1	0	0	2
08 1 19 067 1402	HAUBERSBRONN	482	70	42	15	1	-	3
08 1 19 067 1403	MIEDELSBACH	275	41	24	9	0	-	0
08 1 19 067 1404	OBERBERKEN	1 257	43	26	3	-	-	0
08 1 19 067 1405	SCHLICHTEN	438	28	14	5	-	-	0
08 1 19 067 1406	SCHORNBACH	357	34	23	3	0	-	2
08 1 19 067 1407	WEILER	529	70	35	13	4	4	5
08 1 19 067	SCHORNDORF, STADT	5 686	692	393	123	10	6	33
08 1 19 068 1335	SCHWAIKHEIM	922	115	53	12	0	-	4
08 1 19 068	SCHWAIKHEIM	922	115	53	12	0	-	4
08 1 19 069 1180	SPIEGELBERG	1 838	41	22	1	0	-	7
08 1 19 069 1181	JUX	267	15	10	-	0	-	1
08 1 19 069 1182	NASSACH	717	11	5	0	0	0	1

*) Stichtag 31.12.1996. - 1) 100/200, 300 (ohne 310), 400, 500, 940.

Davon											Siedlungs- und Verkehrs- fläche 1)	Schlüssel- nummer
fläche	Verkehrsfläche		Landwirtschaftsfläche			Wald- fläche (700)	Wasser- fläche (800)	Flächen anderer Nutzung				
dar.	zusammen	dar.	zusammen	darunter				zusammen	darunter			
Grün- anlage (420)		Straße, Weg, Platz (510-530)		Moor (650)	Heide (660)				Fried- hof (940)	Unland (950)		
(500)	(500)	(510-530)	(600)	(650)	(660)	(700)	(800)	(900)	(940)	(950)		
8	57	51	285	-	-	3	25	4	1	1	188	08 1 18 078 1050
3	34	34	224	-	-	13	0	3	0	2	97	08 1 18 078 1051
6	67	61	309	-	-	1	2	4	2	2	159	08 1 18 078 1052
16	158	146	818	-	-	17	27	11	3	5	444	08 1 18 078
17	221	188	945	-	-	447	24	15	3	11	717	08 1 18 079 1000
7	90	83	527	-	-	87	26	23	3	17	320	08 1 18 079 1001
23	311	270	1 472	-	-	534	50	38	6	28	1 037	08 1 18 079
4	49	36	124	-	-	2	0	6	2	4	193	08 1 18 080 1150
4	156	151	1 214	-	-	194	3	10	2	9	329	08 1 18 080 1151
8	205	187	1 337	-	-	196	3	17	4	12	522	08 1 18 080
11	73	73	546	-	-	3	22	14	2	3	237	08 1 18 081 1120
1	21	21	181	-	-	30	10	7	0	6	87	08 1 18 081 1121
1	17	17	213	-	-	26	2	2	1	1	51	08 1 18 081 1122
0	34	34	281	-	-	5	11	8	1	3	84	08 1 18 081 1123
4	44	44	284	-	-	49	13	12	3	7	112	08 1 18 081 1124
17	190	190	1 505	-	-	113	57	43	7	20	571	08 1 18 081
306	5 613	5 184	39 798	1	15	12 391	877	903	122	599	14 817	08 1 18
11	68	68	545	-	-	688	6	1	1	0	185	08 1 19 001 1370
10	165	165	1 724	-	5	1 876	24	7	1	5	313	08 1 19 001 1371
2	44	44	606	-	-	785	11	3	1	2	78	08 1 19 001 1372
23	277	277	2 875	-	5	3 348	41	11	2	7	576	08 1 19 001
0	35	35	291	-	-	227	2	2	1	2	102	08 1 19 003 1280
0	12	12	103	-	-	32	1	0	0	0	37	08 1 19 003 1281
1	47	47	394	-	-	259	2	3	1	2	139	08 1 19 003
4	40	40	333	-	-	246	2	3	1	3	120	08 1 19 004 1270
5	46	46	402	-	-	606	2	4	0	4	96	08 1 19 004 1271
9	86	86	735	-	-	852	4	7	1	7	216	08 1 19 004
-	7	7	51	-	-	58	0	1	-	1	12	08 1 19 006 1240
1	47	47	288	-	-	146	4	1	1	1	109	08 1 19 006 1241
1	49	49	473	-	-	419	4	2	-	1	110	08 1 19 006 1242
1	21	21	201	-	-	39	2	0	0	0	56	08 1 19 006 1243
2	124	124	1 013	-	-	663	10	4	1	3	287	08 1 19 006
10	246	209	1 327	-	-	516	19	31	8	21	766	08 1 19 008 1230
1	17	17	210	-	-	1	0	0	-	0	58	08 1 19 008 1231
1	28	21	199	-	-	25	1	3	0	2	58	08 1 19 008 1232
1	22	22	223	-	-	152	1	0	-	0	44	08 1 19 008 1233
2	21	18	160	-	-	87	0	1	0	0	62	08 1 19 008 1234
15	333	287	2 118	-	-	781	22	34	9	23	987	08 1 19 008
0	39	29	274	-	-	27	5	7	1	6	74	08 1 19 018 1250
0	41	32	457	-	-	95	5	3	0	3	82	08 1 19 018 1251
0	80	61	731	-	-	122	10	10	1	9	156	08 1 19 018
15	168	155	601	-	-	231	2	11	7	2	497	08 1 19 020 1450
4	62	62	483	-	-	89	9	9	2	7	151	08 1 19 020 1451
9	74	72	462	-	-	-	0	6	2	3	226	08 1 19 020 1452
27	305	289	1 545	-	-	321	11	26	11	13	874	08 1 19 020
4	64	64	497	-	-	582	6	3	1	2	132	08 1 19 024 1185
3	54	54	489	-	-	906	4	2	0	2	94	08 1 19 024 1186
7	118	118	986	-	-	1 488	10	5	1	4	226	08 1 19 024
14	112	112	1 134	-	-	1 416	14	3	0	2	229	08 1 19 037 1290
14	112	112	1 134	-	-	1 416	14	3	0	2	229	08 1 19 037
1	101	88	866	-	-	229	12	11	1	10	188	08 1 19 038 1225
1	101	88	866	-	-	229	12	11	1	10	188	08 1 19 038
3	78	78	341	-	-	111	3	5	3	2	201	08 1 19 041 1350
0	14	14	110	-	-	39	1	1	0	0	36	08 1 19 041 1351
3	92	92	452	-	-	150	4	5	3	2	237	08 1 19 041
1	47	41	466	-	-	39	4	2	1	1	108	08 1 19 042 1310
0	26	22	159	-	-	2	1	2	1	0	78	08 1 19 042 1311
1	43	43	488	-	-	16	3	1	1	0	100	08 1 19 042 1312
3	116	105	1 113	-	-	56	8	5	3	2	286	08 1 19 042
12	254	236	1 611	-	0	2 287	27	26	3	23	538	08 1 19 044 1200
5	76	67	544	-	-	814	9	2	0	2	147	08 1 19 044 1201
1	50	50	295	-	-	726	5	1	0	0	82	08 1 19 044 1202
18	380	353	2 450	-	0	3 827	41	29	3	26	767	08 1 19 044
9	120	107	728	-	-	982	15	10	1	10	248	08 1 19 053 1210
9	120	107	728	-	-	982	15	10	1	10	248	08 1 19 053
9	149	142	356	-	-	1 860	18	14	3	12	367	08 1 19 055 1390
9	149	142	356	-	-	1 860	18	14	3	12	367	08 1 19 055
3	100	87	666	-	-	1 001	10	10	3	7	264	08 1 19 061 1300
0	29	29	300	-	-	179	2	3	1	3	53	08 1 19 061 1301
0	46	43	463	-	-	281	3	5	0	5	105	08 1 19 061 1302
0	23	23	220	-	-	303	3	6	1	5	63	08 1 19 061 1303
3	198	181	1 649	-	-	1 765	18	24	4	20	486	08 1 19 061
7	163	150	617	-	-	844	13	23	8	15	584	08 1 19 067 1400
0	17	17	179	-	-	60	1	1	0	0	33	08 1 19 067 1401
0	38	35	284	-	-	74	6	6	1	5	113	08 1 19 067 1402
0	27	25	137	-	-	64	3	3	1	2	69	08 1 19 067 1403
0	36	36	314	-	-	861	2	1	0	0	79	08 1 19 067 1404
0	19	19	158	-	-	232	1	0	0	0	47	08 1 19 067 1405
0	22	22	228	-	-	66	2	3	1	2	60	08 1 19 067 1406
0	29	26	232	-	-	181	3	6	1	5	105	08 1 19 067 1407
9	351	330	2 146	-	-	2 383	31	41	12	29	1 091	08 1 19 067
1	103	92	616	-	-	76	5	3	2	1	223	08 1 19 068 1335
1	103	92	616	-	-	76	5	3	2	1	223	08 1 19 068
5	78	78	389	-	-	1 314	6	3	1	2	126	08 1 19 069 1180
1	13	13	90	-	-	146	0	0	-	0	30	08 1 19 069 1181
1	35	35	215	-	-	454	2	1	0	1	46	08 1 19 069 1182

Noch: 3. Bodenfläche in Baden-Württemberg 1997 nach Art der tatsächlichen Nutzung *)
in Hektar

Schlüssel- nummer	Regionale Gliederung	Boden- fläche insgesamt (999)	Davon					Erholungs- zusammen (400)
			Gebäude- und Freifläche		Betriebsfläche		zusammen (300)	
			zusammen (100/200)	darunter		dar- Abbau- land (310)		
				Wohnen (130)	Gewerbe, Ind. (170)			
08 1 19 069	SPIEGELBERG	2 822	66	37	1	0	0	9
08 1 19 075 1195	SULZBACH	4 011	131	58	19	4	0	10
08 1 19 075	SULZBACH AN DER MURR	4 011	131	58	19	4	0	10
08 1 19 076 1380	OBERURBACH	1 324	112	59	28	0	-	2
08 1 19 076 1381	UNTERURBACH	752	74	40	12	-	-	6
08 1 19 076	URBACH	2 076	185	99	40	0	-	7
08 1 19 079 1340	WAIBLINGEN	1 588	392	178	90	9	2	36
08 1 19 079 1341	BEINSTEIN	563	57	32	12	1	1	3
08 1 19 079 1342	BITTENFELD	856	63	34	5	0	0	4
08 1 19 079 1343	HEGNACH	318	59	33	6	-	-	6
08 1 19 079 1344	HOHENACKER	425	63	36	7	9	0	2
08 1 19 079 1345	NEUSTADT	527	93	31	18	6	-	9
08 1 19 079	WAIBLINGEN, STADT	4 276	727	344	137	25	3	60
08 1 19 083 1260	BRUCH	202	15	9	1	-	-	0
08 1 19 083 1261	COTTENWEILER	206	32	9	1	-	-	3
08 1 19 083 1262	OBERWEISSACH	451	29	17	0	-	-	1
08 1 19 083 1263	UNTERWEISSACH	554	85	53	10	4	4	14
08 1 19 083	WEISSACH IM TAL	1 413	161	88	11	4	4	19
08 1 19 084 1295	WELZHEIM	3 798	242	128	22	1	-	40
08 1 19 084	WELZHEIM, STADT	3 798	242	128	22	1	-	40
08 1 19 085 1320	WINNENDEN	1 129	250	127	52	21	0	26
08 1 19 085 1321	BAACH	96	13	8	0	1	1	2
08 1 19 085 1322	BIRKMANNWEILER	484	47	25	5	2	-	4
08 1 19 085 1323	BREUNINGSWEILER	248	19	12	1	-	-	2
08 1 19 085 1324	BUERG	295	11	6	0	2	1	0
08 1 19 085 1325	HANWEILER	42	10	7	-	-	-	0
08 1 19 085 1326	HERTMANNWEILER	417	46	17	15	1	0	3
08 1 19 085 1327	HOEFEN	94	21	9	1	-	-	2
08 1 19 085	WINNENDEN, STADT	2 804	417	211	74	27	3	40
08 1 19 086 1410	WINTERBACH	1 710	129	77	20	1	1	15
08 1 19 086	WINTERBACH	1 710	129	77	20	1	1	15
08 1 19 087 1215	ALLMERSBACH	387	18	12	1	-	-	-
08 1 19 087 1216	GROSSASPACH	1 176	86	44	12	1	0	10
08 1 19 087 1217	KLEINASPACH	1 323	43	19	3	0	0	6
08 1 19 087 1218	RIETENAU	660	25	12	3	0	0	3
08 1 19 087	ASPACH	3 546	173	86	19	2	1	19
08 1 19 089 1355	BRETZENACKER	100	7	2	0	0	0	0
08 1 19 089 1356	HOESSLINSWART	438	14	8	1	2	1	2
08 1 19 089 1357	OEDERNHARDT	151	9	5	-	-	-	0
08 1 19 089 1358	OESCHELBRONN	262	11	5	-	-	-	-
08 1 19 089 1359	OPPELSBOHM	271	24	13	2	-	-	0
08 1 19 089 1360	REICHENBACH	175	12	7	0	0	-	-
08 1 19 089 1361	RETTERSBURG	428	14	9	-	0	0	1
08 1 19 089 1362	STEINACH	319	24	12	1	0	-	3
08 1 19 089 1363	VORDERWEISSBUCH	444	18	8	1	1	-	0
08 1 19 089	BERGLEN	2 587	133	69	5	3	1	6
08 1 19 090 1415	BUOCH	158	19	9	-	-	-	4
08 1 19 090 1416	GERADSTETTEN	632	90	45	21	-	-	2
08 1 19 090 1417	GRUNBACH	473	98	50	18	1	0	6
08 1 19 090 1418	HEBSACK	110	23	15	3	-	-	1
08 1 19 090 1419	ROHRBRONN	141	13	10	-	-	-	0
08 1 19 090	REMSHALDEN	1 515	244	129	42	1	0	12
08 1 19 091 1430	BEUTELSACH	762	119	59	17	0	0	14
08 1 19 091 1431	ENDERSBACH	637	108	50	22	0	0	8
08 1 19 091 1432	GROSSHEPPACH	547	75	42	14	0	-	5
08 1 19 091 1433	SCHNAIT	751	48	29	2	0	0	2
08 1 19 091 1434	STRUEMPFBACH	476	42	22	6	-	-	2
08 1 19 091	WEINSTADT, STADT	3 173	391	200	61	1	0	30
08 1 19 093 1440	ROMMELSHAUSEN	607	110	59	16	1	-	8
08 1 19 093 1441	STETTEN	898	88	50	9	2	1	5
08 1 19 093	KERNEN IM REMSTAL	1 505	198	109	25	3	1	13
08 1 19	REMS-MURR-KREIS	85 818	7 295	3 794	1 049	151	66	590
08 1 21 000 0910	HEILBRONN	5 007	1 358	554	400	52	3	96
08 1 21 000 0911	BIBERACH	1 056	89	56	11	2	1	9
08 1 21 000 0912	BOECKINGEN	1 402	317	197	48	1	0	44
08 1 21 000 0913	FRANKENBACH	890	82	58	2	6	1	8
08 1 21 000 0914	HORKHEIM	486	58	36	5	0	-	5
08 1 21 000 0915	KIRCHHAUSEN	1 147	80	48	7	-	-	5
08 1 21 000	HEILBRONN, STADT	9 987	1 984	949	473	60	5	166
08 1 25 001 0835	ABSTATT	966	96	46	17	0	-	3
08 1 25 001	ABSTATT	966	96	46	17	0	-	3
08 1 25 005 0680	FRIEDRICHSHALL	1 463	292	119	65	1	-	21
08 1 25 005 0681	DUTTENBERG	582	25	14	1	-	-	2
08 1 25 005 0682	UNTERGRIESHEIM	424	27	15	1	2	1	3
08 1 25 005	BAD FRIEDRICHSHALL, STADT	2 470	344	147	66	3	1	26
08 1 25 006 0700	RAPPENAU	1 391	221	94	19	0	-	47
08 1 25 006 0701	BABSTADT	665	27	16	0	-	-	5
08 1 25 006 0702	BONFELD	1 151	53	22	9	4	-	6
08 1 25 006 0703	FUERFELD	818	57	20	14	0	0	4
08 1 25 006 0704	GROMBACH	721	41	17	5	2	1	4
08 1 25 006 0705	HEINSHEIM	629	38	23	2	2	1	3
08 1 25 006 0706	OBERGIMPERN	1 268	55	20	7	6	5	6
08 1 25 006 0707	TRESCHKLINGEN	505	22	10	-	0	-	3
08 1 25 006 0708	WOLLENBERG	209	17	7	0	1	-	0
08 1 25 006	BAD RAPPENAU, STADT	7 355	531	230	57	14	8	77
08 1 25 007 0690	WIMPFEN	1 938	149	76	24	0	-	9

*) Stichtag 31.12.1996. - 1) 100/200, 300 (ohne 310), 400, 500, 940.

Davon											Siedlungs- und Verkehrs- fläche 1)	Schlüssel- nummer
fläche	Verkehrsfläche		Landwirtschaftsfläche			Wald- fläche (700)	Wasser- fläche (800)	Flächen anderer Nutzung				
dar.	zusammen (500)	dar. Straße, Weg, Platz (510-530)	zusammen (600)	darunter				zusammen (900)	darunter			
Grün- anlage (420)				Moor (650)	Heide (660)				Fried- hof (940)	Unland (950)		
7	126	126	694	-	-	1 915	8	4	1	3	202	08 1 19 069
5	212	198	1 047	-	-	2 568	23	17	2	15	358	08 1 19 075 1195
5	212	198	1 047	-	-	2 568	23	17	2	15	358	08 1 19 075
1	79	77	510	-	-	598	12	11	-	11	193	08 1 19 076 1380
1	55	51	312	-	-	294	9	3	0	3	134	08 1 19 076 1381
2	134	128	823	-	-	891	21	15	0	14	327	08 1 19 076
21	235	213	537	-	-	348	13	18	6	10	676	08 1 19 079 1340
1	38	36	384	-	-	66	6	9	1	8	98	08 1 19 079 1341
2	63	63	587	-	-	132	3	3	2	1	132	08 1 19 079 1342
0	21	21	160	-	-	62	8	3	2	1	87	08 1 19 079 1343
1	39	38	285	-	-	25	1	2	1	2	113	08 1 19 079 1344
5	54	44	326	-	-	27	7	4	1	3	164	08 1 19 079 1345
30	449	413	2 278	-	-	659	38	40	11	24	1 270	08 1 19 079
0	10	10	106	-	-	70	1	0	-	0	25	08 1 19 083 1260
3	14	14	149	-	1	5	3	1	0	0	49	08 1 19 083 1261
1	27	27	250	-	-	139	2	2	0	2	57	08 1 19 083 1262
2	48	48	392	-	-	3	5	3	1	1	149	08 1 19 083 1263
6	99	99	897	-	1	217	10	6	2	4	281	08 1 19 083
14	194	181	1 532	-	-	1 756	22	11	3	7	480	08 1 19 084 1295
14	194	181	1 532	-	-	1 756	22	11	3	7	480	08 1 19 084
16	116	109	497	-	-	202	6	12	8	3	421	08 1 19 085 1320
0	7	7	71	-	-	1	0	1	-	0	22	08 1 19 085 1321
1	30	30	191	-	-	206	4	1	1	0	83	08 1 19 085 1322
0	19	19	122	-	-	84	1	1	0	1	40	08 1 19 085 1323
-	20	20	113	-	-	149	0	0	0	0	31	08 1 19 085 1324
0	3	3	27	-	-	0	0	1	0	1	14	08 1 19 085 1325
1	31	31	249	-	-	84	1	2	1	1	81	08 1 19 085 1326
0	9	9	57	-	-	1	1	1	0	1	34	08 1 19 085 1327
19	235	228	1 327	-	-	727	13	20	10	8	726	08 1 19 085
6	114	108	565	-	-	852	18	16	3	13	261	08 1 19 086 1410
6	114	108	565	-	-	852	18	16	3	13	261	08 1 19 086
-	16	16	220	-	-	130	1	1	0	1	35	08 1 19 087 1215
5	63	63	874	-	-	131	5	5	2	2	162	08 1 19 087 1216
2	66	66	678	0	-	524	4	3	1	2	115	08 1 19 087 1217
2	33	33	248	-	-	347	2	1	0	1	61	08 1 19 087 1218
9	178	178	2 020	0	-	1 132	13	9	3	5	373	08 1 19 087
0	7	7	81	-	-	3	1	1	0	1	14	08 1 19 089 1355
0	22	22	114	-	-	283	1	1	0	1	38	08 1 19 089 1356
0	11	11	123	-	-	7	0	0	0	0	20	08 1 19 089 1357
-	13	13	147	-	-	87	1	3	0	3	24	08 1 19 089 1358
0	17	17	185	-	-	42	1	1	0	0	42	08 1 19 089 1359
-	13	13	113	-	-	35	1	2	0	1	25	08 1 19 089 1360
1	17	17	206	-	-	188	1	1	-	1	32	08 1 19 089 1361
1	23	23	157	-	-	107	1	4	0	3	50	08 1 19 089 1362
0	28	28	266	-	-	128	0	2	0	1	48	08 1 19 089 1363
3	151	151	1 392	-	-	880	7	14	2	12	294	08 1 19 089
2	16	16	87	-	-	31	0	0	0	0	40	08 1 19 090 1415
1	62	57	314	-	-	148	8	8	0	8	154	08 1 19 090 1416
3	59	57	209	-	-	89	5	6	1	4	165	08 1 19 090 1417
0	17	17	67	-	-	-	1	1	0	-	41	08 1 19 090 1418
-	12	12	71	-	-	45	0	1	0	0	25	08 1 19 090 1419
5	166	158	749	-	-	313	14	16	2	12	425	08 1 19 090
4	81	75	440	-	-	96	4	7	-	6	214	08 1 19 091 1430
4	83	76	421	-	-	1	7	10	2	8	200	08 1 19 091 1431
1	58	58	331	-	-	65	7	7	1	3	139	08 1 19 091 1432
1	50	50	434	-	-	207	6	4	1	2	100	08 1 19 091 1433
1	37	37	229	-	-	161	2	3	0	1	81	08 1 19 091 1434
10	308	296	1 856	-	-	531	26	31	4	20	734	08 1 19 091
4	51	48	368	-	-	65	2	2	2	0	171	08 1 19 093 1440
3	60	60	479	-	-	253	6	4	3	2	157	08 1 19 093 1441
6	111	109	848	-	-	318	7	7	4	2	328	08 1 19 093
279	5 569	5 265	37 932	0	6	33 336	496	451	105	320	13 642	08 1 19
67	630	550	1 646	-	-	938	163	124	25	17	2 157	08 1 21 000 0910
1	91	91	709	-	-	149	5	3	1	2	190	08 1 21 000 0911
15	203	154	802	-	-	1	15	18	13	5	578	08 1 21 000 0912
2	46	46	680	-	-	59	3	6	1	5	142	08 1 21 000 0913
1	29	29	359	-	-	3	29	3	0	2	92	08 1 21 000 0914
1	83	83	732	-	-	241	4	3	1	1	169	08 1 21 000 0915
87	1 083	953	4 929	-	-	1 391	218	157	41	31	3 329	08 1 21 000
1	91	91	505	-	-	260	6	5	1	1	191	08 1 25 001 0835
1	91	91	505	-	-	260	6	5	1	1	191	08 1 25 001
10	154	121	780	-	-	128	64	24	7	11	474	08 1 25 005 0680
1	44	39	472	-	-	20	14	5	0	5	72	08 1 25 005 0681
1	40	29	300	-	-	40	8	4	0	3	72	08 1 25 005 0682
11	239	190	1 551	-	-	188	86	33	8	19	618	08 1 25 005
30	113	105	747	-	-	233	15	14	3	4	385	08 1 25 006 0700
0	29	23	463	-	-	139	2	1	0	0	61	08 1 25 006 0701
2	92	92	891	-	-	92	10	3	1	2	155	08 1 25 006 0702
2	72	72	545	-	-	134	3	2	1	1	133	08 1 25 006 0703
2	60	49	484	-	-	126	3	1	1	0	106	08 1 25 006 0704
2	45	45	437	-	-	76	20	7	2	5	89	08 1 25 006 0705
2	65	59	774	-	-	350	9	3	1	2	127	08 1 25 006 0706
1	21	20	321	-	-	134	1	2	0	1	47	08 1 25 006 0707
0	12	12	152	-	-	18	2	7	0	7	30	08 1 25 006 0708
41	510	478	4 815	-	-	1 303	65	40	8	22	1 133	08 1 25 006
6	164	147	1 306	-	-	257	31	22	2	19	324	08 1 25 007 0690

Noch: 3. Bodenfläche in Baden-Württemberg 1997 nach Art der tatsächlichen Nutzung *)
in Hektar

Schlüssel- nummer	Regionale Gliederung	Boden- fläche insgesamt (999)	Davon					
			Gebäude- und Freifläche			Betriebsfläche		Erholungs
			zusammen (100/200)	darunter		zusammen (300)	dar- Abbau- land (310)	zusammen (400)
				Wohnen (130)	Gewerbe, Ind. (170)			
08 1 25 007	BAD WIMPFEN, STADT	1 938	149	76	24	0	-	9
08 1 25 008 0840	BEILSTEIN	1 693	108	55	6	0	-	13
08 1 25 008 0841	SCHMIDHAUSEN	833	27	17	0	-	-	1
08 1 25 008	BEILSTEIN, STADT	2 526	136	72	7	0	-	14
08 1 25 013 0875	BRACKENHEIM	977	115	55	15	0	-	5
08 1 25 013 0876	BOTENHEIM	427	32	9	5	0	0	2
08 1 25 013 0877	DUERRENZIMMERN	449	31	9	6	0	-	5
08 1 25 013 0878	HABERSCHLACHT	274	14	8	0	0	-	0
08 1 25 013 0879	HAUSEN	818	44	19	4	2	-	3
08 1 25 013 0880	MEIMSHEIM	726	55	26	14	0	-	3
08 1 25 013 0881	NEIPPERG	562	17	7	0	0	-	1
08 1 25 013 0882	STOCKHEIM	342	27	10	2	1	1	3
08 1 25 013	BRACKENHEIM, STADT	4 574	334	143	47	4	1	22
08 1 25 017 0885	CLEEBRONN	1 709	67	33	17	1	1	4
08 1 25 017	CLEEBRONN	1 709	67	33	17	1	1	4
08 1 25 021 0780	EBERSTADT	1 002	57	30	6	1	1	4
08 1 25 021 0781	HOELZERN	249	9	5	0	0	0	1
08 1 25 021	EBERSTADT	1 250	67	35	6	2	1	5
08 1 25 024 0795	ELLHOFEN	586	67	29	3	1	-	6
08 1 25 024	ELLHOFEN	586	67	29	3	1	-	6
08 1 25 026 0750	EPPINGEN	3 296	231	88	46	4	0	10
08 1 25 026 0751	ADELSHOFEN	688	44	13	1	-	-	2
08 1 25 026 0752	ELSENZ	1 152	55	26	4	1	-	9
08 1 25 026 0753	KLEINGARTACH	1 123	45	23	3	0	-	6
08 1 25 026 0754	MUEHLBACH	614	64	30	12	0	-	5
08 1 25 026 0755	RICHEN	1 109	58	27	16	0	-	3
08 1 25 026 0756	ROHRBACH	876	47	20	4	2	-	4
08 1 25 026	EPPINGEN, STADT	8 859	543	226	85	8	0	40
08 1 25 027 0735	ERLENBACH	1 272	92	53	10	1	1	8
08 1 25 027	ERLENBACH	1 272	92	53	10	1	1	8
08 1 25 030 0850	FLEIN	847	106	66	10	1	-	6
08 1 25 030	FLEIN	847	106	66	10	1	-	6
08 1 25 034 0745	GEMMINGEN	1 113	113	46	26	4	4	10
08 1 25 034 0746	STEBBACH	795	44	28	2	20	19	5
08 1 25 034	GEMMINGEN	1 908	157	74	28	24	23	15
08 1 25 038 0890	GUEGLINGEN	906	93	46	17	6	5	14
08 1 25 038 0891	EIBENSBACH	321	39	11	19	1	-	1
08 1 25 038 0892	FRAUENZIMMERN	396	48	10	14	0	-	0
08 1 25 038	GUEGLINGEN, STADT	1 623	180	67	50	7	5	16
08 1 25 039 0645	GUNDELSHEIM	1 964	118	57	14	16	15	10
08 1 25 039 0646	BACHENAU	355	15	7	0	1	1	2
08 1 25 039 0647	HOECHSTBERG	599	24	9	1	2	2	2
08 1 25 039 0648	OBERGRIESHEIM	433	19	6	1	-	-	1
08 1 25 039 0649	TIEFENBACH	492	18	11	0	1	1	2
08 1 25 039	GUNDELSHEIM, STADT	3 844	194	90	16	20	19	17
08 1 25 046 0845	ILSFELD	1 725	140	56	29	25	24	11
08 1 25 046 0846	AUENSTEIN	672	63	31	10	0	-	4
08 1 25 046 0847	SCHOZACH	221	18	9	1	-	-	0
08 1 25 046	ILSFELD	2 618	222	96	41	25	24	15
08 1 25 047 0740	ITTILINGEN	1 411	65	35	7	15	14	3
08 1 25 047	ITTILINGEN	1 411	65	35	7	15	14	3
08 1 25 048 0630	JAGSTHAUSEN	1 275	54	20	7	7	0	7
08 1 25 048 0631	OLNHAUSEN	492	9	6	0	0	-	2
08 1 25 048	JAGSTHAUSEN	1 767	63	26	7	7	0	9
08 1 25 049 0715	KIRCHARDT	1 093	112	45	22	3	-	3
08 1 25 049 0716	BERWANGEN	845	47	18	10	0	-	4
08 1 25 049 0717	BOCKSCHAFT	213	13	4	-	-	-	1
08 1 25 049	KIRCHARDT	2 150	172	68	33	4	-	8
08 1 25 056 0865	LAUFFEN	2 263	189	86	33	7	5	10
08 1 25 056	LAUFFEN AM NECKAR, STADT	2 263	189	86	33	7	5	10
08 1 25 057 0800	LEHRENSTEINSFELD	622	49	18	1	-	-	4
08 1 25 057	LEHRENSTEINSFELD	622	49	18	1	-	-	4
08 1 25 058 0775	GROSSGARTACH	1 687	153	47	33	3	2	12
08 1 25 058 0776	SCHLUCHTERN	661	63	29	2	0	-	3
08 1 25 058	LEINGARTEN	2 348	216	76	35	3	2	15
08 1 25 059 0815	LOEWENSTEIN	1 973	66	35	5	3	2	27
08 1 25 059 0816	HOESSLINSUELZ	373	17	8	0	0	0	1
08 1 25 059	LOEWENSTEIN, STADT	2 346	83	43	5	3	3	28
08 1 25 061 0760	MASSENBACHHAUSEN	876	75	35	10	3	-	8
08 1 25 061	MASSENBACHHAUSEN	876	75	35	10	3	-	8
08 1 25 063 0615	MOECKMUEHL	2 013	121	67	16	1	0	9
08 1 25 063 0616	BITTELBRONN	456	10	1	0	-	-	0
08 1 25 063 0617	KORB	793	13	5	-	0	-	0
08 1 25 063 0618	RUCHSEN	561	14	4	2	-	-	0
08 1 25 063 0619	ZUETTLLINGEN	1 137	44	18	4	1	-	4
08 1 25 063	MOECKMUEHL, STADT	4 960	203	95	22	2	0	14
08 1 25 065 0720	NECKARSULM	1 239	419	175	134	10	-	44
08 1 25 065 0721	DAHENFELD	511	38	18	5	0	0	4
08 1 25 065 0722	OBEREISESHEIM	744	72	32	10	1	1	9
08 1 25 065	NECKARSULM, STADT	2 494	529	224	149	11	1	56
08 1 25 066 0870	NECKARWESTHEIM	1 397	116	34	4	2	2	40
08 1 25 066	NECKARWESTHEIM	1 397	116	34	4	2	2	40
08 1 25 068 0635	NEUDENAU	1 372	61	31	8	1	0	7
08 1 25 068 0636	HERBOLZHEIM	708	35	20	1	6	6	1
08 1 25 068 0637	SIGLINGEN	1 213	43	14	7	1	0	4
08 1 25 068	NEUDENAU, STADT	3 293	139	64	17	8	6	13
08 1 25 069 0660	NEUENSTADT	1 222	93	32	21	2	0	8

*) Stichtag 31.12.1996. - 1) 100/200, 300 (ohne 310), 400, 500, 940.

Davon											Siedlungs- und Verkehrs- fläche 1)	Schlüssel- nummer
fläche dar.	Verkehrsfläche		Landwirtschaftsfläche			Wald- fläche (700)	Wasser- fläche (800)	Flächen anderer Nutzung				
	zusammen (500)	dar. Straße, Weg, Platz (510-530)	zusammen (600)	darunter				zusammen (900)	darunter			
				Moor (650)	Heide (660)				Fried- hof (940)	Unland (950)		
Grün- anlage (420)	(500)	(510-530)	(600)	Moor (650)	Heide (660)	(700)	(800)	(900)	(940)	(950)		
6	164	147	1 306	-	-	257	31	22	2	19	324	08 1 25 007
9	87	87	606	-	-	857	8	14	1	9	209	08 1 25 008 0840
0	52	52	476	-	-	267	4	6	0	5	81	08 1 25 008 0841
9	139	139	1 082	-	-	1 124	11	20	1	15	290	08 1 25 008
1	89	85	572	-	-	180	7	8	2	2	210	08 1 25 013 0875
0	34	34	351	-	4	5	4	1	0	0	67	08 1 25 013 0876
1	38	38	341	-	-	28	4	0	0	-	75	08 1 25 013 0877
0	27	27	174	-	-	50	5	4	-	3	41	08 1 25 013 0878
0	55	55	650	-	-	56	3	5	0	2	105	08 1 25 013 0879
1	51	48	599	-	-	7	4	7	1	6	109	08 1 25 013 0880
0	44	44	292	-	-	198	3	8	0	4	62	08 1 25 013 0881
1	31	31	235	-	-	41	1	3	0	1	61	08 1 25 013 0882
5	368	362	3 214	-	4	566	31	35	4	18	732	08 1 25 013 -
0	86	86	843	-	-	690	6	12	1	8	158	08 1 25 017 0885
0	86	86	843	-	-	690	6	12	1	8	158	08 1 25 017
1	94	94	485	-	-	351	5	4	0	2	157	08 1 25 021 0780
1	28	28	147	-	-	60	2	1	0	0	39	08 1 25 021 0781
2	123	123	631	-	-	411	7	5	0	2	195	08 1 25 021
2	70	64	396	-	-	37	5	5	2	1	145	08 1 25 024 0795
2	70	64	396	-	-	37	5	5	2	1	145	08 1 25 024
6	183	163	1 692	-	-	1 151	15	9	3	6	430	08 1 25 026 0750
0	33	33	556	-	-	48	3	2	0	1	80	08 1 25 026 0751
5	78	78	811	-	-	177	8	13	1	2	144	08 1 25 026 0752
2	67	67	511	-	-	484	6	4	0	4	118	08 1 25 026 0753
3	24	24	339	-	-	180	1	2	1	1	93	08 1 25 026 0754
0	71	67	727	-	-	216	23	11	1	10	133	08 1 25 026 0755
1	56	56	700	-	-	59	7	2	1	1	110	08 1 25 026 0756
18	512	489	5 336	-	-	2 315	62	43	7	26	1 109	08 1 25 026
3	126	126	716	0	-	311	8	10	1	4	228	08 1 25 027 0735
3	126	126	716	0	-	311	8	10	1	4	228	08 1 25 027
1	74	74	541	-	-	110	4	5	1	2	188	08 1 25 030 0850
1	74	74	541	-	-	110	4	5	1	2	188	08 1 25 030
6	78	69	653	-	-	248	5	2	1	1	202	08 1 25 034 0745
2	56	48	545	-	-	117	4	5	1	4	105	08 1 25 034 0746
7	133	117	1 197	-	-	365	9	8	2	6	307	08 1 25 034
6	80	77	653	-	-	47	7	5	1	2	189	08 1 25 038 0890
1	13	13	76	-	-	190	0	2	0	1	54	08 1 25 038 0891
0	35	33	308	-	-	1	3	1	0	0	83	08 1 25 038 0892
7	128	122	1 037	-	-	237	10	7	2	4	327	08 1 25 038
3	103	92	721	-	-	929	47	20	0	18	232	08 1 25 039 0645
0	11	11	259	-	-	66	0	1	0	1	28	08 1 25 039 0646
0	23	23	437	-	-	106	3	3	0	2	50	08 1 25 039 0647
0	27	27	328	-	-	56	1	2	0	2	47	08 1 25 039 0648
0	14	14	337	-	-	115	1	4	0	4	35	08 1 25 039 0649
3	178	167	2 082	-	-	1 271	53	30	1	26	392	08 1 25 039
3	136	136	1 098	-	-	297	12	6	2	2	290	08 1 25 046 0845
1	67	67	525	-	-	0	7	5	1	3	136	08 1 25 046 0846
0	20	20	178	-	-	2	0	2	0	1	38	08 1 25 046 0847
4	223	223	1 802	-	-	300	19	12	2	6	464	08 1 25 046
1	93	88	958	-	-	264	10	3	1	2	162	08 1 25 047 0740
1	93	88	958	-	-	264	10	3	1	2	162	08 1 25 047
4	79	72	771	-	-	324	22	12	0	8	146	08 1 25 048 0630
0	36	32	299	-	-	124	14	9	0	8	47	08 1 25 048 0631
4	114	104	1 070	-	-	448	36	20	1	16	193	08 1 25 048
1	89	89	679	-	-	203	0	3	1	2	208	08 1 25 049 0715
1	49	49	606	-	-	127	11	2	1	1	101	08 1 25 049 0716
1	10	10	173	-	-	15	1	0	0	0	23	08 1 25 049 0717
3	147	147	1 458	-	-	345	12	5	2	2	332	08 1 25 049
5	179	154	1 523	-	-	222	102	31	5	10	385	08 1 25 056 0865
5	179	154	1 523	-	-	222	102	31	5	10	385	08 1 25 056
1	42	42	343	-	-	177	3	3	1	3	96	08 1 25 057 0800
1	42	42	343	-	-	177	3	3	1	3	96	08 1 25 057
7	124	118	1 069	-	-	312	6	8	2	4	292	08 1 25 058 0775
1	57	51	500	-	-	33	2	2	1	1	123	08 1 25 058 0776
8	181	169	1 569	-	-	346	8	10	3	5	416	08 1 25 058
25	113	113	579	-	-	1 149	32	4	1	2	208	08 1 25 059 0815
0	23	23	145	-	-	184	1	1	0	0	41	08 1 25 059 0816
26	137	137	724	-	-	1 333	33	5	1	2	249	08 1 25 059
4	58	58	564	-	-	164	2	2	1	1	145	08 1 25 061 0760
4	58	58	564	-	-	164	2	2	1	1	145	08 1 25 061
3	126	105	1 057	-	-	655	18	27	2	24	259	08 1 25 063 0615
0	26	26	342	-	-	76	0	1	0	1	37	08 1 25 063 0616
0	62	57	539	-	-	146	7	24	0	22	76	08 1 25 063 0617
0	33	30	355	-	-	133	10	17	0	17	47	08 1 25 063 0618
1	79	68	702	-	-	282	9	15	0	14	129	08 1 25 063 0619
4	326	284	2 995	-	-	1 292	45	84	2	77	547	08 1 25 063
33	204	187	452	-	-	59	30	21	6	6	683	08 1 25 065 0720
1	34	34	252	-	-	180	2	2	1	1	76	08 1 25 065 0721
1	45	45	530	-	-	71	7	9	1	4	126	08 1 25 065 0722
35	282	265	1 234	-	-	310	39	32	8	12	886	08 1 25 065
3	92	92	673	-	-	439	30	6	1	4	249	08 1 25 066 0870
3	92	92	673	-	-	439	30	6	1	4	249	08 1 25 066
1	72	63	643	-	-	559	17	12	2	10	143	08 1 25 068 0635
1	36	29	453	-	-	156	14	6	0	6	73	08 1 25 068 0636
0	87	71	759	-	-	299	12	7	0	7	135	08 1 25 068 0637
2	195	163	1 855	-	-	1 014	43	25	2	23	351	08 1 25 068
2	102	99	705	-	-	296	10	7	1	4	205	08 1 25 069 0660

Noch: 3. Bodenfläche in Baden-Württemberg 1997 nach Art der tatsächlichen Nutzung *)
in Hektar

Schlüssel- nummer	Regionale Gliederung	Boden- fläche insgesamt (999)	Davon					
			Gebäude- und Freifläche			Betriebsfläche		Erholungs- zusammen (400)
			zusammen (100/200)	darunter		zusammen (300)	dar. Abbau- land (310)	
				Wohnen (130)	Gewerbe, Ind. (170)			
08 1 25 069 0661	BUERG	500	13	6	0	1	1	0
08 1 25 069 0662	CLEVERSULZBACH	528	23	10	1	0	0	0
08 1 25 069 0663	KOCHERTUERN	841	25	11	1	0	0	2
08 1 25 069 0664	STEIN	1 027	73	33	6	1	0	4
08 1 25 069	NEUENSTADT AM KOCHER, STADT	4 118	226	91	30	4	2	14
08 1 25 074 0860	NORDHEIM	1 065	88	37	8	0	-	13
08 1 25 074 0861	NORDHAUSEN	206	29	13	0	0	-	1
08 1 25 074	NORDHEIM	1 271	117	50	8	1	-	14
08 1 25 078 0675	OEDHEIM	1 763	130	63	6	0	-	12
08 1 25 078 0676	DEGMARN	361	15	7	0	-	-	1
08 1 25 078	OEDHEIM	2 124	145	70	6	0	-	13
08 1 25 079 0685	OFFENAU	565	139	37	81	0	-	5
08 1 25 079	OFFENAU	565	139	37	81	0	-	5
08 1 25 081 0895	PFÄFFENHOFEN	850	51	21	10	6	5	4
08 1 25 081 0896	WEILER	358	15	8	2	-	-	4
08 1 25 081	PFÄFFENHOFEN	1 208	67	29	12	6	5	8
08 1 25 084 0610	ROIGHEIM	1 401	50	26	6	2	0	5
08 1 25 084	ROIGHEIM	1 401	50	26	6	2	0	5
08 1 25 086 0765	SCHWAIGERN	2 205	138	64	29	3	0	14
08 1 25 086 0766	MASSENACH	850	49	16	7	0	-	2
08 1 25 086 0767	NIEDERHOFEN	781	24	7	1	0	-	4
08 1 25 086 0768	STETTEN	1 113	41	16	4	29	1	3
08 1 25 086	SCHWAIGERN, STADT	4 950	252	103	41	32	1	23
08 1 25 087 0695	SIEGELSBACH	768	46	21	4	1	0	4
08 1 25 087	SIEGELSBACH	768	46	21	4	1	0	4
08 1 25 094 0855	TALHEIM	1 162	113	46	21	7	7	7
08 1 25 094	TALHEIM	1 162	113	46	21	7	7	7
08 1 25 096 0730	UNTEREISESHEIM	367	56	35	2	0	-	2
08 1 25 096	UNTEREISESHEIM	367	56	35	2	0	-	2
08 1 25 098 0830	UNTERGRUPPENBACH	1 488	104	59	6	0	0	5
08 1 25 098 0831	UNTERHEINRIET	1 239	69	33	4	0	0	2
08 1 25 098	UNTERGRUPPENBACH	2 727	173	92	10	1	0	7
08 1 25 102 0785	WEINSBERG	1 395	191	69	29	2	1	21
08 1 25 102 0786	GELLMERSBACH	336	22	11	0	0	0	2
08 1 25 102 0787	GRANTSCHEN	211	19	10	1	1	1	0
08 1 25 102 0788	WIMMENTAL	280	15	9	2	-	-	0
08 1 25 102	WEINSBERG, STADT	2 222	247	99	32	3	2	24
08 1 25 103 0625	WIDDERN	1 667	49	19	3	2	-	4
08 1 25 103 0626	UNTERKESSACH	857	17	4	0	0	-	1
08 1 25 103	WIDDERN, STADT	2 523	66	24	3	2	-	4
08 1 25 107 0820	WUESTENROT	1 371	86	52	5	2	1	9
08 1 25 107 0821	FINSTERROT	191	16	8	2	-	-	1
08 1 25 107 0822	MAIENFELS	646	33	20	1	0	-	2
08 1 25 107 0823	NEUHÜTTEN	542	53	29	3	1	1	4
08 1 25 107 0824	NEULAUTERN	253	13	10	-	0	-	0
08 1 25 107	WUESTENROT	3 002	201	118	11	3	3	17
08 1 25 108 0900	ZABERFELD	866	61	29	11	3	2	5
08 1 25 108 0901	LEONBRONN	573	19	12	1	0	-	1
08 1 25 108 0902	MICHELBACH	308	13	7	1	-	-	1
08 1 25 108 0903	OCHSENBURG	471	20	9	2	1	1	1
08 1 25 108	ZABERFELD	2 218	112	57	15	4	3	7
08 1 25 110 0804	OBERSULM	3 107	311	166	30	2	1	57
08 1 25 110	OBERSULM	3 107	311	166	30	2	1	57
08 1 25 111 0655	GOCHSEN	855	39	18	5	1	1	3
08 1 25 111 0656	KOCHERSTEINSFELD	1 115	33	18	3	1	1	1
08 1 25 111 0657	LAMPOLDSHAUSEN	1 586	38	16	12	0	-	3
08 1 25 111	HARDTHAUSEN AM KOCHER	3 555	110	52	19	2	1	8
08 1 25 113 0670	BRETTACH	1 350	43	27	4	2	-	3
08 1 25 113 0671	LANGENBEUTINGEN	1 047	46	17	4	8	8	2
08 1 25 113	LANGENBRETTACH	2 397	89	44	8	10	8	4
08 1 25	LANDKREIS HEILBRONN	109 956	7 701	3 448	1 146	253	149	714
08 1 26 011 0370	BREITZELD	300	45	24	6	0	-	5
08 1 26 011 0371	ADOLZFURT	506	33	16	7	0	-	0
08 1 26 011 0372	BITZFELD	656	44	23	5	12	9	2
08 1 26 011 0373	DIMBACH	531	27	14	0	0	-	2
08 1 26 011 0374	GEDDELSBACH	705	16	10	-	-	-	0
08 1 26 011 0375	RAPPACH	355	29	14	1	1	-	5
08 1 26 011 0376	SCHPEPPACH	645	29	16	3	-	-	3
08 1 26 011 0377	SCHWABBACH	418	54	19	8	0	-	2
08 1 26 011 0378	SIEBENEICH	316	8	2	0	-	-	-
08 1 26 011 0379	UNTERHEIMBACH	1 417	33	22	1	0	-	2
08 1 26 011 0380	WALDBACH	619	42	23	3	0	-	2
08 1 26 011	BREITZELD	6 469	360	182	34	14	9	23
08 1 26 020 0235	DOERZBACH	1 236	47	20	5	1	-	3
08 1 26 020 0236	HOHEBACH	1 219	21	6	-	0	-	2
08 1 26 020 0237	LAIBACH	391	7	2	-	7	7	0
08 1 26 020 0238	MESSBACH	390	8	3	-	-	-	1
08 1 26 020	DOERZBACH	3 236	83	30	5	8	7	6
08 1 26 028 0305	FORCHTENBERG	909	59	28	11	1	1	9
08 1 26 028 0306	ERNSBACH	478	36	19	6	0	-	2
08 1 26 028 0307	MUTHOF	544	22	6	-	0	-	3
08 1 26 028 0308	SINDRINGEN	1 018	37	14	2	1	0	4
08 1 26 028 0309	WOHLMUTHAUSEN	859	30	5	0	0	-	1
08 1 26 028	FORCHTENBERG, STADT	3 807	183	71	20	2	1	18
08 1 26 039 0270	INGELFINGEN	1 166	75	38	10	1	-	10
08 1 26 039 0271	CRIBSBACH	362	26	11	9	0	-	0

*) Stichtag 31.12.1996. - 1) 100/200, 300 (ohne 310), 400, 500, 940.

Davon											Siedlungs- und Verkehrs- fläche 1)	Schlüssel- nummer
fläche dar. Grün- anlage (420)	Verkehrsfläche		Landwirtschaftsfläche			Wald- fläche (700)	Wasser- fläche (800)	Flächen anderer Nutzung				
	zusammen (500)	dar. Straße, Weg, Platz (510-530)	zusammen (600)	darunter				zusammen (900)	darunter			
				Moor (650)	Heide (660)				Fried- hof (940)	Unland (950)		
0	21	20	384	-	-	72	6	3	0	3	34	08 1 25 069 0661
0	58	58	236	-	-	206	3	1	0	1	81	08 1 25 069 0662
0	44	41	601	-	-	153	11	5	0	5	71	08 1 25 069 0663
3	53	53	675	-	-	214	3	6	0	5	131	08 1 25 069 0664
6	278	272	2 601	-	-	941	32	22	2	18	522	08 1 25 069
4	90	89	764	-	-	95	7	8	3	4	194	08 1 25 074 0860
1	18	18	151	-	-	5	0	1	0	0	48	08 1 25 074 0861
5	108	107	915	-	-	101	7	9	3	4	242	08 1 25 074
7	106	89	1 277	-	-	201	31	6	1	6	249	08 1 25 078 0675
-	20	15	268	-	-	47	9	1	0	1	36	08 1 25 078 0676
7	126	105	1 545	-	-	248	40	7	1	6	285	08 1 25 078
2	54	45	305	-	-	34	24	5	1	4	198	08 1 25 079 0685
2	54	45	305	-	-	34	24	5	1	4	198	08 1 25 079
2	71	68	483	-	-	226	6	4	0	2	127	08 1 25 081 0895
4	25	23	157	-	-	146	9	2	0	0	44	08 1 25 081 0896
6	95	91	640	-	-	372	15	5	1	2	171	08 1 25 081
1	85	75	772	-	-	452	12	22	0	22	143	08 1 25 084 0610
1	85	75	772	-	-	452	12	22	0	22	143	08 1 25 084
4	155	142	1 289	-	-	592	9	6	1	4	310	08 1 25 086 0765
0	48	48	577	-	-	169	3	1	0	1	100	08 1 25 086 0766
1	44	44	457	-	-	245	5	3	0	2	73	08 1 25 086 0767
0	92	85	656	-	-	286	4	2	0	0	165	08 1 25 086 0768
6	339	320	2 979	-	-	1 291	21	12	2	7	647	08 1 25 086
2	54	48	490	-	-	169	3	2	1	1	105	08 1 25 087 0695
2	54	48	490	-	-	169	3	2	1	1	105	08 1 25 087
3	91	91	725	-	-	197	7	15	2	11	213	08 1 25 094 0855
3	91	91	725	-	-	197	7	15	2	11	213	08 1 25 094
1	27	27	263	-	-	2	13	3	1	1	86	08 1 25 096 0730
1	27	27	263	-	-	2	13	3	1	1	86	08 1 25 096
3	110	110	585	-	-	675	3	5	1	4	220	08 1 25 098 0830
1	66	66	554	-	-	538	6	4	1	2	139	08 1 25 098 0831
4	176	176	1 139	-	-	1 213	9	9	2	6	359	08 1 25 098
16	196	186	613	-	-	354	9	9	2	4	412	08 1 25 102 0785
1	27	27	217	-	-	66	1	2	1	0	52	08 1 25 102 0786
0	32	32	137	-	-	17	1	3	0	1	52	08 1 25 102 0787
0	36	36	133	-	-	92	1	2	0	1	52	08 1 25 102 0788
16	291	281	1 100	-	-	529	12	16	4	7	567	08 1 25 102
2	144	137	758	-	-	651	26	34	0	33	198	08 1 25 103 0625
1	47	47	573	-	-	200	8	11	0	10	65	08 1 25 103 0626
2	190	183	1 330	-	-	851	35	45	1	43	263	08 1 25 103
4	52	52	356	-	-	859	3	3	1	2	148	08 1 25 107 0820
-	9	9	129	-	-	25	8	2	0	2	27	08 1 25 107 0821
2	23	23	316	-	-	266	2	4	0	4	58	08 1 25 107 0822
1	17	17	206	-	0	255	3	3	1	2	75	08 1 25 107 0823
0	10	10	54	-	-	173	2	0	0	0	24	08 1 25 107 0824
7	111	111	1 061	-	0	1 578	18	12	2	10	332	08 1 25 107
3	63	61	440	0	-	262	25	8	1	2	130	08 1 25 108 0900
1	26	24	213	-	-	307	1	6	0	5	46	08 1 25 108 0901
-	22	22	204	-	-	65	2	0	0	0	36	08 1 25 108 0902
0	16	16	419	-	-	11	0	4	0	3	37	08 1 25 108 0903
4	128	123	1 276	0	-	646	28	18	1	11	249	08 1 25 108
47	245	219	1 616	-	-	817	39	19	5	10	619	08 1 25 110 0804
47	245	219	1 616	-	-	817	39	19	5	10	619	08 1 25 110
1	72	69	418	-	-	303	16	3	0	2	116	08 1 25 111 0655
0	57	53	631	-	-	369	15	7	1	7	93	08 1 25 111 0656
1	52	52	510	-	-	978	3	2	1	2	93	08 1 25 111 0657
2	182	174	1 558	-	-	1 649	33	12	1	10	302	08 1 25 111
0	65	65	798	-	-	428	7	6	1	5	113	08 1 25 113 0670
0	67	67	694	-	-	217	7	6	1	5	115	08 1 25 113 0671
1	132	132	1 492	-	-	645	14	11	1	10	228	08 1 25 113
337	7 722	7 281	63 829	0	4	27 834	1 138	767	102	521	16 343	08 1 25
0	37	31	200	-	-	4	5	4	1	2	88	08 1 26 011 0370
0	35	35	308	-	-	123	4	2	0	1	69	08 1 26 011 0371
0	73	70	510	-	1	6	6	2	0	2	123	08 1 26 011 0372
0	53	53	239	-	-	207	2	1	-	1	82	08 1 26 011 0373
0	33	33	320	-	-	323	6	7	0	7	49	08 1 26 011 0374
2	33	33	277	-	-	5	4	0	0	0	69	08 1 26 011 0375
0	40	34	364	-	-	200	4	5	0	5	72	08 1 26 011 0376
1	54	54	301	-	-	4	2	1	1	0	110	08 1 26 011 0377
-	17	17	147	-	-	142	2	1	-	0	25	08 1 26 011 0378
0	39	39	330	-	-	1 004	6	3	0	1	74	08 1 26 011 0379
0	31	31	329	-	-	211	2	1	0	1	76	08 1 26 011 0380
5	446	430	3 326	-	1	2 229	44	27	3	19	836	08 1 26 011
0	98	96	639	-	-	380	20	49	0	30	149	08 1 26 020 0235
0	99	99	792	-	-	275	13	16	1	15	123	08 1 26 020 0236
0	33	33	268	-	-	64	2	10	0	10	40	08 1 26 020 0237
0	23	23	294	-	-	51	3	11	0	4	32	08 1 26 020 0238
1	254	252	1 993	-	-	769	37	86	1	59	345	08 1 26 020
7	71	66	356	-	-	372	20	20	1	19	140	08 1 26 028 0305
0	39	39	195	-	-	189	10	7	0	7	77	08 1 26 028 0306
3	35	35	403	-	-	76	5	1	0	0	61	08 1 26 028 0307
1	64	64	585	-	-	287	27	14	0	14	105	08 1 26 028 0308
0	46	46	685	-	-	89	5	4	0	4	77	08 1 26 028 0309
12	255	250	2 223	-	-	1 012	67	47	2	44	459	08 1 26 028
3	66	59	619	-	-	352	13	31	1	29	152	08 1 26 039 0270
0	26	24	184	-	-	110	7	10	-	10	52	08 1 26 039 0271

Noch: 3. Bodenfläche in Baden-Württemberg 1997 nach Art der tatsächlichen Nutzung *)
in Hektar

Schlüssel- nummer	Regionale Gliederung	Boden- fläche insgesamt (999)	Davon					
			Gebäude- und Freifläche		Betriebsfläche		Erholungs	
			zusammen (100/200)	darunter		zusammen (300)	dar. Abbau- land (310)	zusammen (400)
				Wohnen (130)	Gewerbe, Ind. (170)			
08 1 26 039 0272	DIEBACH	281	7	3	-	0	0	0
08 1 26 039 0273	DOERRENZIMMERN	1 033	31	7	2	2	0	1
08 1 26 039 0274	EBERSTAL	591	10	3	0	-	-	-
08 1 26 039 0275	HERMUTHAUSEN	652	19	4	0	0	-	1
08 1 26 039 0276	WELDINGSFELDEN	563	17	3	0	1	-	1
08 1 26 039	INGELFINGEN, STADT	4 647	184	70	21	5	0	12
08 1 26 045 0220	KRAUTHEIM	618	58	26	10	0	-	3
08 1 26 045 0221	ALTKRAUTHEIM	467	19	4	6	0	-	3
08 1 26 045 0222	GOMMERSDORF	966	20	7	1	1	-	4
08 1 26 045 0223	HORRENBACH	177	2	0	0	-	-	-
08 1 26 045 0224	KLEPSAU	479	20	7	4	0	-	3
08 1 26 045 0225	NEUNSTETTEN	1 063	16	5	1	-	-	1
08 1 26 045 0226	OBERGINSBACH	621	16	3	0	1	-	2
08 1 26 045 0227	OBERNDOF	409	7	0	-	0	-	0
08 1 26 045 0228	UNTERGINSBACH	493	9	3	0	0	-	1
08 1 26 045	KRAUTHEIM, STADT	5 292	168	56	22	3	-	16
08 1 26 046 0280	KUENZELSAU	1 495	222	98	18	9	7	25
08 1 26 046 0281	AMRICHSHAUSEN	357	19	9	1	1	-	2
08 1 26 046 0282	BELSENBERG	697	16	4	1	0	-	0
08 1 26 046 0283	GAISBACH	1 302	91	28	24	0	-	1
08 1 26 046 0284	KOCHERSTETTEN	828	21	11	0	0	-	12
08 1 26 046 0285	LASSBACH	851	22	2	0	0	-	0
08 1 26 046 0286	MORSBACH	347	16	10	1	0	-	1
08 1 26 046 0287	NITZENHAUSEN	861	21	3	2	21	21	1
08 1 26 046 0288	STEINBACH	778	19	3	0	0	-	0
08 1 26 046	KUENZELSAU, STADT	7 515	448	169	48	32	28	43
08 1 26 047 0315	KUPFERZELL	809	96	47	17	1	1	5
08 1 26 047 0316	ESCHENTAL	254	15	4	1	0	-	1
08 1 26 047 0317	FESSBACH	1 489	32	5	1	15	15	0
08 1 26 047 0318	GÖGGENBACH	526	15	1	1	-	-	0
08 1 26 047 0319	MANGOLDSALL	646	22	3	4	0	-	0
08 1 26 047 0320	WESTERNACH	1 704	87	20	16	21	-	1
08 1 26 047	KUPFERZELL	5 428	266	79	39	38	16	7
08 1 26 056 0245	MULFINGEN	1 274	33	15	2	1	-	3
08 1 26 056 0246	AILRINGEN	1 043	20	6	0	0	-	2
08 1 26 056 0247	BUCHENBACH	988	22	7	1	1	-	0
08 1 26 056 0248	EBERBACH	679	9	2	-	0	0	0
08 1 26 056 0249	HOLLENBACH	1 490	32	6	2	1	-	7
08 1 26 056 0250	JAGSTBERG	1 121	25	5	1	0	-	0
08 1 26 056 0251	SIMPRECHTSHAUSEN	774	11	2	0	-	-	0
08 1 26 056 0252	ZATSENHAUSEN	637	12	2	-	0	-	0
08 1 26 056	MULFINGEN	8 007	164	45	6	4	0	13
08 1 26 058 0325	NEUENSTEIN	745	116	53	31	13	13	6
08 1 26 058 0326	ESCHELBACH	332	18	7	1	2	2	1
08 1 26 058 0327	GRUENBUEHL	579	29	7	1	0	-	1
08 1 26 058 0328	KESELFELD	378	17	3	1	0	-	0
08 1 26 058 0329	KIRCHENSALL	900	35	9	1	0	0	1
08 1 26 058 0330	KLEINHIRSCHBACH	863	35	6	2	-	-	1
08 1 26 058 0331	NEUREUT	505	15	1	3	1	0	-
08 1 26 058 0332	OBERSOELLBACH	482	17	6	0	-	-	0
08 1 26 058	NEUENSTEIN, STADT	4 784	280	92	40	16	16	9
08 1 26 060 0300	NIEDERNHALL	1 771	109	61	11	1	0	14
08 1 26 060	NIEDERNHALL, STADT	1 771	109	61	11	1	0	14
08 1 26 066 0345	OEHRINGEN	911	352	163	80	1	-	34
08 1 26 066 0346	BAUMERLENBACH	622	18	6	1	7	6	1
08 1 26 066 0347	BUETTELBRONN	696	27	9	0	0	-	1
08 1 26 066 0348	CAPPEL	238	34	20	3	0	-	2
08 1 26 066 0349	ECKARTSWEILER	732	26	7	2	-	-	1
08 1 26 066 0350	MICHELBAACH	1 332	38	22	1	0	-	1
08 1 26 066 0351	MOEGLINGEN	358	11	4	-	-	-	0
08 1 26 066 0352	OHRNBERG	783	28	12	2	1	-	9
08 1 26 066 0353	SCHWOELLBRONN	709	22	4	1	18	15	3
08 1 26 066 0354	VERRENBERG	398	27	14	1	0	-	5
08 1 26 066	OEHRINGEN, STADT	6 779	583	262	91	28	22	57
08 1 26 069 0360	PFEDELBAACH	1 534	162	88	23	0	0	16
08 1 26 069 0361	HARSBERG	680	29	7	2	0	-	0
08 1 26 069 0362	OBEROHRN	328	15	5	0	0	-	1
08 1 26 069 0363	UNTERSTEINBACH	1 096	47	26	1	0	-	13
08 1 26 069 0364	WINDISCHENBACH	490	32	16	3	-	-	0
08 1 26 069	PFEDELBAACH	4 128	284	142	29	0	0	31
08 1 26 072 0255	SCHOENTAL	1 657	16	3	-	0	-	1
08 1 26 072 0256	ASCHHAUSEN	796	12	2	0	-	-	-
08 1 26 072 0257	BERLICHINGEN	672	29	8	7	6	5	3
08 1 26 072 0258	BIERINGEN	892	40	16	5	1	-	5
08 1 26 072 0259	MARLACH	643	23	8	0	-	-	4
08 1 26 072 0260	OBEREKESACH	1 639	53	16	4	1	-	2
08 1 26 072 0261	SINDELDORF	505	19	7	1	-	-	1
08 1 26 072 0262	WESTERNHAUSEN	902	36	13	1	1	-	5
08 1 26 072 0263	WINZENHOFEN	460	12	5	0	0	-	1
08 1 26 072	SCHOENTAL	8 166	238	79	19	9	5	22
08 1 26 085 0335	WALDENBURG	2 450	114	48	30	4	-	17
08 1 26 085 0336	OBERSTEINBACH	704	19	6	0	0	0	0
08 1 26 085	WALDENBURG, STADT	3 155	133	54	31	4	0	17
08 1 26 086 0295	WEISSBACH	373	49	22	14	0	-	7
08 1 26 086 0296	CRISPENHOFEN	905	18	6	0	1	-	2
08 1 26 086	WEISSBACH	1 277	67	28	14	1	-	9
08 1 26 094 0340	ZWEIFLINGEN	2 260	51	17	0	0	0	58

*) Stichtag 31.12.1996. - 1) 100/200, 300 (ohne 310), 400, 500, 940.

Davon											Siedlungs- und Verkehrs- fläche 1)	Schlüssel- nummer
fläche dar. Grün- anlage (420)	Verkehrsfläche		Landwirtschaftsfläche			Wald- fläche (700)	Wasser- fläche (800)	Flächen anderer Nutzung				
	zusammen (500)	dar. Straße, Weg, Platz (510-530)	zusammen (600)	darunter				zusammen (900)	darunter			
				Moor (650)	Heide (660)				Fried- hof (940)	Unland (950)		
0	11	11	215	-	-	39	1	8	-	8	18	08 1 26 039 0272
0	90	90	788	-	-	109	7	5	0	5	124	08 1 26 039 0273
-	31	31	352	-	-	183	1	14	0	14	41	08 1 26 039 0274
1	48	41	457	-	-	121	5	1	0	1	68	08 1 26 039 0275
1	39	39	401	-	-	102	2	1	0	1	57	08 1 26 039 0276
5	309	295	3 016	-	-	1 014	36	70	2	66	512	08 1 26 039
1	36	33	410	-	-	97	8	6	0	5	97	08 1 26 045 0220
1	25	25	300	-	-	109	5	6	0	6	48	08 1 26 045 0221
0	46	44	622	-	-	256	10	7	0	7	72	08 1 26 045 0222
-	8	8	102	-	-	63	1	2	-	2	10	08 1 26 045 0223
1	31	29	275	-	-	134	11	5	0	5	54	08 1 26 045 0224
0	59	59	718	-	-	260	1	7	0	7	77	08 1 26 045 0225
1	46	46	464	-	-	88	2	2	0	1	65	08 1 26 045 0226
0	15	15	307	-	-	73	2	4	0	4	22	08 1 26 045 0227
1	36	36	200	-	-	243	3	1	0	0	46	08 1 26 045 0228
5	302	295	3 396	-	-	1 324	43	39	2	37	491	08 1 26 045
12	113	105	486	-	-	591	25	25	2	19	363	08 1 26 046 0280
0	32	32	300	-	-	1	1	0	0	-	55	08 1 26 046 0281
0	44	44	460	-	-	143	4	30	0	30	60	08 1 26 046 0282
1	60	56	841	-	-	300	6	2	-	2	152	08 1 26 046 0283
0	51	51	303	-	-	398	23	20	0	18	85	08 1 26 046 0284
0	50	50	596	-	-	178	3	1	-	0	73	08 1 26 046 0285
0	28	28	183	-	-	101	8	8	0	8	46	08 1 26 046 0286
1	50	50	611	-	-	154	2	1	0	0	73	08 1 26 046 0287
-	42	42	589	-	-	124	5	0	0	-	61	08 1 26 046 0288
15	470	458	4 368	-	-	1 990	77	88	3	77	968	08 1 26 046
2	53	49	639	-	-	7	6	3	1	2	154	08 1 26 047 0315
0	15	15	182	-	-	40	1	0	0	0	31	08 1 26 047 0316
0	80	78	1 157	-	-	199	4	2	0	2	112	08 1 26 047 0317
0	25	25	400	-	-	83	2	0	-	0	40	08 1 26 047 0318
0	36	36	525	-	-	58	5	0	-	0	58	08 1 26 047 0319
0	134	126	1 266	-	-	179	13	1	0	-	245	08 1 26 047 0320
3	343	329	4 169	-	-	568	31	7	2	5	640	08 1 26 047
1	62	62	650	-	-	446	24	54	0	52	100	08 1 26 056 0245
1	92	92	523	-	-	378	22	7	0	6	113	08 1 26 056 0246
0	47	47	643	-	-	241	13	21	0	21	71	08 1 26 056 0247
0	29	29	364	-	-	239	10	27	0	26	38	08 1 26 056 0248
6	84	84	978	-	-	371	12	4	0	4	125	08 1 26 056 0249
0	73	73	737	-	-	278	6	2	0	2	98	08 1 26 056 0250
0	24	24	522	-	-	211	1	6	0	6	35	08 1 26 056 0251
0	28	28	421	-	-	168	3	5	-	5	40	08 1 26 056 0252
8	439	439	4 839	-	-	2 333	90	125	2	122	621	08 1 26 056
4	95	85	495	-	-	8	7	5	1	2	218	08 1 26 058 0325
-	25	25	260	-	-	25	3	0	-	0	43	08 1 26 058 0326
0	63	59	476	-	-	5	5	0	-	0	92	08 1 26 058 0327
0	47	43	272	-	-	39	3	1	-	1	64	08 1 26 058 0328
0	50	50	760	-	-	46	6	2	0	2	86	08 1 26 058 0329
-	55	55	740	-	-	17	10	6	-	1	90	08 1 26 058 0330
-	21	21	335	-	-	125	6	2	-	2	36	08 1 26 058 0331
0	29	29	332	-	-	99	3	1	-	1	47	08 1 26 058 0332
5	384	366	3 670	-	-	364	42	18	1	9	676	08 1 26 058
8	91	86	548	-	-	978	20	10	1	9	216	08 1 26 060 0300
8	91	86	548	-	-	978	20	10	1	9	216	08 1 26 060
25	152	135	350	-	-	3	9	10	5	4	544	08 1 26 066 0345
0	33	33	410	-	0	148	3	1	0	1	52	08 1 26 066 0346
0	47	47	608	-	-	10	4	0	-	0	74	08 1 26 066 0347
0	21	19	175	-	-	2	4	1	0	0	58	08 1 26 066 0348
0	67	60	623	-	-	5	9	1	-	0	94	08 1 26 066 0349
0	59	59	482	-	-	743	7	1	0	1	99	08 1 26 066 0350
0	22	20	225	-	1	89	10	1	0	1	33	08 1 26 066 0351
7	38	34	457	-	-	220	27	4	0	4	76	08 1 26 066 0352
2	48	48	440	-	-	173	4	1	-	1	76	08 1 26 066 0353
3	55	49	295	-	-	14	2	1	-	1	87	08 1 26 066 0354
38	541	504	4 066	-	1	1 406	78	21	6	13	1 193	08 1 26 066
2	78	78	631	-	-	628	13	6	2	3	258	08 1 26 069 0360
0	36	36	518	-	-	87	6	4	0	4	65	08 1 26 069 0361
0	22	22	286	-	-	1	3	1	-	1	37	08 1 26 069 0362
0	39	39	472	-	-	512	7	6	1	5	100	08 1 26 069 0363
0	34	34	285	-	-	132	2	4	1	3	68	08 1 26 069 0364
4	209	209	2 193	-	-	1 359	32	20	4	15	528	08 1 26 069
1	50	48	720	-	-	854	11	5	0	5	67	08 1 26 072 0255
-	34	34	428	-	-	317	4	2	0	2	45	08 1 26 072 0256
0	52	48	420	-	-	141	13	9	2	7	87	08 1 26 072 0257
3	85	81	562	-	-	179	17	3	0	1	131	08 1 26 072 0258
0	57	56	362	-	-	164	9	22	0	22	85	08 1 26 072 0259
0	141	141	1 016	-	-	405	8	14	1	9	197	08 1 26 072 0260
-	46	46	308	-	-	118	4	8	0	8	67	08 1 26 072 0261
1	70	67	573	-	-	203	11	4	0	1	112	08 1 26 072 0262
1	22	21	283	-	-	130	9	3	0	3	35	08 1 26 072 0263
6	557	543	4 672	-	-	2 511	85	71	4	59	826	08 1 26 072
8	100	91	812	-	-	1 376	21	7	1	5	236	08 1 26 085 0335
0	18	18	299	-	-	364	2	2	0	2	38	08 1 26 085 0336
8	118	109	1 111	-	-	1 740	22	8	1	7	273	08 1 26 085
3	34	31	113	-	-	150	9	10	0	9	91	08 1 26 086 0295
1	55	55	530	-	-	289	4	6	0	5	76	08 1 26 086 0296
5	89	86	643	-	-	439	13	15	0	14	167	08 1 26 086
4	112	112	1 144	-	-	868	12	14	0	13	222	08 1 26 094 0340

Noch: 3. Bodenfläche in Baden-Württemberg 1997 nach Art der tatsächlichen Nutzung *)
in Hektar

Schlüssel- nummer	Regionale Gliederung	Boden- fläche insgesamt (1999)	Davon					
			Gebäude- und Freifläche		Betriebsfläche		Erholungs	
			zusammen (100/200)	darunter		zusammen (300)	dar. Abbau- land (310)	zusammen (400)
				Wohnen (130)	Gewerbe, Ind. (170)			
08 1 26 094 0341	ORENDELSALL	366	6	3	0	0	-	3
08 1 26 094 0342	WESTERNBACH	584	13	4	-	-	-	1
08 1 26 094	ZWEIFLINGEN	3 210	70	24	1	0	0	62
08 1 26	HOHENLOHEKREIS	77 671	3 619	1 443	430	167	105	360
08 1 27 008 0400	BLAUFELDEN	1 884	111	40	27	2	1	5
08 1 27 008 0401	BILLINGSBACH	2 123	41	10	3	2	0	3
08 1 27 008 0402	GAMMESFELD	1 306	30	5	4	9	9	2
08 1 27 008 0403	HERRENTIERBACH	1 322	24	5	1	0	0	-
08 1 27 008 0404	WIESENBACH	1 779	60	15	10	5	1	3
08 1 27 008 0405	WITTENWEILER	603	8	1	-	1	-	0
08 1 27 008	BLAUFELDEN	9 018	274	75	44	19	12	12
08 1 27 009 0445	BRAUNSBACH	482	25	15	2	1	0	1
08 1 27 009 0446	ARNSDORF	927	20	1	-	0	0	2
08 1 27 009 0447	DOETTINGEN	426	10	3	1	-	-	-
08 1 27 009 0448	GEISLINGEN	963	17	5	0	1	1	-
08 1 27 009 0449	JUNGHOLZHAUSEN	1 015	20	4	1	0	0	0
08 1 27 009 0450	ORLACH	771	12	1	0	1	-	0
08 1 27 009 0451	STEINKIRCHEN	701	14	6	0	-	-	0
08 1 27 009	BRAUNSBACH	5 285	118	35	5	3	2	3
08 1 27 012 0575	BUEHLERTANN	2 359	97	50	13	4	4	9
08 1 27 012	BUEHLERTANN	2 359	97	50	13	4	4	9
08 1 27 013 0580	BUEHLERZELL	3 556	78	31	6	1	0	28
08 1 27 013 0581	GEIFERTSHOFEN	1 375	26	9	1	0	0	2
08 1 27 013	BUEHLERZELL	4 931	103	40	7	1	0	30
08 1 27 014 0490	CRAILSHEIM	2 422	678	263	142	10	0	38
08 1 27 014 0491	GOLDBACH	556	26	17	0	-	-	2
08 1 27 014 0492	JAGSTHEIM	1 515	54	25	3	1	0	6
08 1 27 014 0493	ONOLZHEIM	1 275	55	30	6	2	-	9
08 1 27 014 0494	ROSSFELD	1 626	92	23	33	0	0	1
08 1 27 014 0495	TIEFENBACH	1 006	37	14	2	5	3	3
08 1 27 014 0496	TRIENSBACH	1 006	26	10	1	7	7	3
08 1 27 014 0497	WESTGARTSHAUSEN	1 503	46	23	1	0	-	4
08 1 27 014	CRAILSHEIM, STADT	10 908	1 015	404	189	26	10	66
08 1 27 023 0600	FICHTENBERG	2 418	95	49	11	6	0	9
08 1 27 023	FICHTENBERG	2 418	95	49	11	6	0	9
08 1 27 025 0590	GAILDORF	529	129	73	22	0	-	8
08 1 27 025 0591	EUTENDORF	1 844	54	26	6	2	1	2
08 1 27 025 0592	OTTENDORF	1 162	38	16	1	0	0	2
08 1 27 025 0593	UNTERROT	2 721	83	34	23	3	0	8
08 1 27 025	GAILDORF, STADT	6 256	304	150	54	5	1	20
08 1 27 032 0415	GERABRONN	1 459	105	51	18	3	-	8
08 1 27 032 0416	AMLISHAGEN	425	18	6	1	-	-	0
08 1 27 032 0417	DUENSBACH	859	25	12	2	1	0	0
08 1 27 032 0418	MICHELBACH	1 295	32	7	1	1	0	0
08 1 27 032	GERABRONN, STADT	4 038	180	76	23	5	0	9
08 1 27 043 0465	ILSHOFEN	821	86	44	13	0	-	5
08 1 27 043 0466	ECKARTSHAUSEN	957	62	18	21	0	-	1
08 1 27 043 0467	OBERSTEINACH	1 150	28	7	3	0	0	0
08 1 27 043 0468	RUPPERTSHOFEN	1 072	25	6	1	0	0	0
08 1 27 043 0469	UNTERASPACH	1 488	40	11	1	8	8	0
08 1 27 043	ILSHOFEN, STADT	5 488	242	86	40	10	8	7
08 1 27 046 0435	KIRCHBERG	528	63	32	10	15	15	5
08 1 27 046 0436	GAGGSTATT	1 052	32	10	2	6	5	2
08 1 27 046 0437	HORNBERG	192	8	4	0	0	-	0
08 1 27 046 0438	LENDSEIDEL	2 321	72	28	5	3	-	1
08 1 27 046	KIRCHBERG AN DER JAGST, STADT	4 093	174	74	17	25	20	7
08 1 27 047 0410	LANGENBURG	2 112	69	27	7	3	0	5
08 1 27 047 0411	BAECHLINGEN	1 027	14	3	-	0	0	0
08 1 27 047	LANGENBURG, STADT	3 139	83	29	7	4	0	5
08 1 27 052 0555	MAINHARDT	1 395	96	42	15	1	-	4
08 1 27 052 0556	AMMERTSWEILER	723	21	7	1	0	0	1
08 1 27 052 0557	BUBENORBS	1 531	36	12	4	1	1	1
08 1 27 052 0558	GEISSELHARDT	1 356	40	18	2	0	-	2
08 1 27 052 0559	HUETTEN	864	25	11	1	1	-	-
08 1 27 052	MAINHARDT	5 869	218	90	24	2	1	7
08 1 27 056 0545	MICHELBACH	1 769	101	57	13	18	17	8
08 1 27 056	MICHELBACH AN DER BILZ	1 769	101	57	13	18	17	8
08 1 27 059 0540	MICHELFELD	2 725	112	38	21	1	-	5
08 1 27 059 0541	GNADENTAL	797	20	10	1	-	-	0
08 1 27 059	MICHELFELD	3 522	133	49	22	1	-	5
08 1 27 062 0585	OBERROT	3 220	120	45	34	2	1	4
08 1 27 062 0586	HAUSEN	572	24	12	2	0	-	0
08 1 27 062	OBERROT	3 791	144	57	36	2	1	4
08 1 27 063 0565	OBERSONTHEIM	903	58	26	13	23	20	3
08 1 27 063 0566	MITTELFISCHACH	1 711	42	14	3	3	-	0
08 1 27 063 0567	OBERFISCHACH	1 565	32	8	0	0	-	1
08 1 27 063 0568	UNTERSONTHEIM	1 303	37	17	2	8	7	1
08 1 27 063	OBERSONTHEIM	5 482	169	65	18	34	28	5
08 1 27 071 0420	ROT	1 817	119	42	20	10	9	11
08 1 27 071 0421	BEIMBACH	1 220	30	6	0	1	1	1
08 1 27 071 0422	BREITHEIM	1 893	49	11	3	1	-	3
08 1 27 071 0423	HAUSEN	1 251	26	3	1	2	2	1
08 1 27 071 0424	REUBACH	1 301	30	9	3	6	6	-
08 1 27 071	ROT AM SEE	7 481	254	72	27	21	18	16
08 1 27 073 0480	SATTELDORF	1 279	109	39	26	63	60	7
08 1 27 073 0481	ELLRICHSCHAUSEN	1 104	43	15	1	1	0	2

*) Stichtag 31.12.1996. - 1) 100/200, 300 (ohne 310), 400, 500, 940.

Davon												Siedlungs- und Verkehrs- fläche 1)	Schlüssel- nummer
fläche dar. Grün- anlage (420)	Verkehrsfläche		Landwirtschaftsfläche			Wald- fläche (700)	Wasser- fläche (800)	Flächen anderer Nutzung					
	zusammen (500)	dar. Straße, Weg, Platz (510-530)	zusammen (600)	darunter				zusammen (900)	darunter				
				Moor (650)	Heide (660)				Fried- hof (940)	Unland (950)			
3	13	13	198	-	-	140	1	5	0	4	23	08 1 26 094	0341
-	24	24	328	-	-	217	1	0	-	0	37	08 1 26 094	0342
8	149	149	1 670	-	-	1 225	15	18	1	18	282	08 1 26 094	
135	4 957	4 799	45 904	-	2	21 262	732	670	34	572	9 033	08 1 26	
2	143	123	1 325	-	-	269	18	11	1	7	261	08 1 27 008	0400
1	92	92	1 239	-	-	732	13	2	-	2	137	08 1 27 008	0401
0	68	68	1 011	-	-	176	11	1	0	1	100	08 1 27 008	0402
-	42	42	926	-	-	316	3	11	0	11	66	08 1 27 008	0403
1	97	97	1 344	-	-	259	7	5	0	4	163	08 1 27 008	0404
0	33	32	475	-	-	84	1	1	-	1	42	08 1 27 008	0405
4	475	453	6 320	-	-	1 834	52	31	2	25	770	08 1 27 008	
0	26	26	210	-	-	191	13	16	0	15	52	08 1 27 009	0445
0	75	75	694	-	-	131	3	2	-	2	96	08 1 27 009	0446
-	21	21	159	-	-	214	10	12	0	12	31	08 1 27 009	0447
-	77	77	562	-	-	269	19	19	-	16	94	08 1 27 009	0448
0	50	50	644	-	-	297	2	1	0	1	71	08 1 27 009	0449
-	41	41	537	-	-	177	3	1	0	1	54	08 1 27 009	0450
0	26	26	300	-	-	334	12	15	0	15	41	08 1 27 009	0451
0	316	316	3 106	-	-	1 613	60	67	1	62	439	08 1 27 009	
5	99	99	1 450	-	-	670	18	12	1	11	207	08 1 27 012	0575
5	99	99	1 450	-	-	670	18	12	1	11	207	08 1 27 012	
2	97	97	1 423	-	-	1 901	21	6	0	5	205	08 1 27 013	0580
0	44	44	510	-	-	786	5	3	-	3	71	08 1 27 013	0581
2	141	141	1 933	-	-	2 687	26	9	0	8	276	08 1 27 013	
17	260	202	1 140	-	-	240	28	27	12	13	998	08 1 27 014	0490
1	28	28	213	-	-	283	1	2	1	2	57	08 1 27 014	0491
5	78	71	1 125	-	-	226	20	5	0	4	140	08 1 27 014	0492
2	59	59	630	-	-	509	4	6	1	5	126	08 1 27 014	0493
0	103	88	801	-	-	612	13	3	1	3	197	08 1 27 014	0494
0	70	70	769	-	-	100	12	10	1	9	112	08 1 27 014	0495
0	76	74	710	-	-	174	7	2	0	1	106	08 1 27 014	0496
1	71	71	930	-	-	444	5	4	1	4	121	08 1 27 014	0497
27	745	662	6 319	-	-	2 587	90	59	16	40	1 858	08 1 27 014	
7	120	100	877	-	-	1 291	15	6	1	4	231	08 1 27 023	0600
7	120	100	877	-	-	1 291	15	6	1	4	231	08 1 27 023	
3	52	42	181	-	-	140	10	9	3	1	192	08 1 27 025	0590
0	80	72	709	-	-	971	15	13	0	12	136	08 1 27 025	0591
0	62	52	623	-	-	408	13	15	1	14	103	08 1 27 025	0592
1	125	119	774	-	-	1 690	24	15	0	14	219	08 1 27 025	0593
4	319	285	2 287	-	-	3 210	61	51	4	41	650	08 1 27 025	
2	92	86	1 053	-	-	182	8	7	2	5	210	08 1 27 032	0415
0	23	23	251	-	-	123	8	2	0	0	41	08 1 27 032	0416
0	38	38	540	-	-	228	12	15	0	15	64	08 1 27 032	0417
0	50	48	1 014	-	-	187	5	6	0	6	83	08 1 27 032	0418
3	202	194	2 858	-	-	720	33	30	2	26	399	08 1 27 032	
2	70	70	503	-	-	139	10	7	1	3	163	08 1 27 043	0465
0	76	66	696	-	-	112	5	4	1	1	141	08 1 27 043	0466
0	40	40	958	-	-	115	4	5	0	5	68	08 1 27 043	0467
0	48	48	651	-	-	327	11	8	0	5	73	08 1 27 043	0468
-	84	78	1 040	-	-	299	13	4	0	4	124	08 1 27 043	0469
2	318	303	3 848	-	-	992	43	29	2	17	570	08 1 27 043	
2	38	38	269	-	-	120	14	4	1	3	107	08 1 27 046	0435
0	70	70	697	-	0	221	20	5	1	4	105	08 1 27 046	0436
0	10	10	88	-	-	85	1	0	0	0	18	08 1 27 046	0437
0	159	159	1 681	-	-	365	30	10	0	7	235	08 1 27 046	0438
2	278	278	2 735	-	0	791	65	19	2	14	466	08 1 27 046	
2	94	90	940	-	-	957	19	26	2	24	173	08 1 27 047	0410
0	46	46	642	-	-	295	17	12	0	12	61	08 1 27 047	0411
2	140	136	1 582	-	-	1 252	36	38	2	36	234	08 1 27 047	
1	55	55	552	-	-	675	8	4	1	4	156	08 1 27 052	0555
0	22	22	280	-	-	393	2	4	-	4	44	08 1 27 052	0556
0	50	50	555	-	-	879	5	5	0	4	88	08 1 27 052	0557
0	33	33	572	-	-	702	3	3	0	3	75	08 1 27 052	0558
-	27	27	356	-	-	449	5	1	-	1	53	08 1 27 052	0559
2	187	187	2 315	-	-	3 098	23	18	1	16	415	08 1 27 052	
2	100	74	893	-	-	614	13	22	1	21	211	08 1 27 056	0545
2	100	74	893	-	-	614	13	22	1	21	211	08 1 27 056	
3	97	97	1 174	-	-	1 315	11	9	1	8	216	08 1 27 059	0540
0	31	31	278	-	-	461	5	2	0	2	52	08 1 27 059	0541
3	129	129	1 452	-	-	1 776	16	11	1	9	268	08 1 27 059	
0	122	122	1 192	-	-	1 753	19	7	1	6	248	08 1 27 062	0585
0	20	20	347	-	-	176	3	2	0	2	45	08 1 27 062	0586
0	142	142	1 539	-	-	1 929	22	9	1	8	293	08 1 27 062	
0	44	44	537	2	-	228	6	4	1	3	110	08 1 27 063	0565
0	113	113	913	-	-	621	14	5	1	4	159	08 1 27 063	0566
0	47	47	883	-	-	589	7	6	0	6	80	08 1 27 063	0567
0	53	53	804	-	-	390	7	4	1	3	92	08 1 27 063	0568
1	257	257	3 136	2	-	1 828	35	18	3	15	441	08 1 27 063	
6	136	120	1 382	-	-	129	18	10	1	8	269	08 1 27 071	0420
0	68	68	822	-	-	283	12	3	0	0	99	08 1 27 071	0421
0	97	97	1 365	-	-	364	13	1	0	1	150	08 1 27 071	0422
0	79	79	898	-	-	240	4	1	0	1	106	08 1 27 071	0423
-	78	78	855	-	-	321	7	3	0	3	109	08 1 27 071	0424
7	459	443	5 322	-	-	1 336	55	18	2	13	734	08 1 27 071	
1	110	99	699	-	-	262	19	9	0	8	229	08 1 27 073	0480
0	92	77	749	-	-	202	6	8	0	5	138	08 1 27 073	0481

Noch: 3. Bodenfläche in Baden-Württemberg 1997 nach Art der tatsächlichen Nutzung *)
in Hektar

Schlüssel- nummer	Regionale Gliederung	Boden- fläche insgesamt (999)	Davon					
			Gebäude- und Freifläche			Betriebsfläche		Erholungs- zusammen (400)
			zusammen (100/200)	darunter		zusammen (300)	dar. Abbau- land (310)	
				Wohnen (130)	Gewerbe, Ind. (170)			
08 1 27 073 0482	GROENINGEN	2 239	61	29	6	8	6	2
08 1 27 073	SATTELDORF	4 621	213	83	32	72	66	10
08 1 27 075 0390	SCHROZBERG	3 017	142	61	25	1	1	6
08 1 27 075 0391	BARTENSTEIN	164	14	8	1	1	-	4
08 1 27 075 0392	ETTENHAUSEN	654	11	2	0	1	-	-
08 1 27 075 0393	LEUZENDORF	1 851	49	4	-	3	1	1
08 1 27 075 0394	RIEDBACH	1 463	20	3	1	1	0	-
08 1 27 075 0395	SCHMALFELDEN	1 240	28	3	3	10	10	0
08 1 27 075 0396	SPIELBACH	2 132	43	6	2	0	-	2
08 1 27 075	SCHROZBERG, STADT	10 520	306	87	32	17	11	13
08 1 27 076 0530	SCHWAEBISCH HALL	2 757	628	322	140	21	5	68
08 1 27 076 0531	BIBERSFELD	1 477	58	23	4	7	6	17
08 1 27 076 0532	ELTERSOFEN	542	20	10	0	2	2	1
08 1 27 076 0533	GAILENKIRCHEN	1 426	68	36	1	0	0	5
08 1 27 076 0534	GELBINGEN	360	25	12	2	1	1	1
08 1 27 076 0535	SULZDORF	1 954	100	43	31	0	0	8
08 1 27 076 0536	TUENGENTAL	1 563	45	13	1	1	1	1
08 1 27 076 0537	WECKRIEDEN	352	12	3	1	0	-	-
08 1 27 076	SCHWAEBISCH HALL, STADT	10 430	958	461	181	33	15	100
08 1 27 079 0605	LAUFEN	1 610	44	13	10	0	0	-
08 1 27 079 0606	SULZBACH	2 785	60	25	5	2	1	2
08 1 27 079	SULZBACH-LAUFEN	4 395	104	39	16	2	1	2
08 1 27 086 0455	UNTERMUENKHEIM	832	51	25	5	11	10	5
08 1 27 086 0456	ENSLINGEN	785	26	8	2	1	1	1
08 1 27 086 0457	UEBRIGSHAUSEN	1 096	44	9	11	0	-	0
08 1 27 086	UNTERMUENKHEIM	2 714	121	41	18	12	11	6
08 1 27 089 0475	VELLBERG	1 678	92	44	19	13	13	6
08 1 27 089 0476	GROSSALTOORF	1 511	48	17	4	1	1	1
08 1 27 089	VELLBERG, STADT	3 189	140	61	22	15	14	7
08 1 27 091 0430	WALLHAUSEN	1 065	61	26	6	2	1	6
08 1 27 091 0431	HENGSTFELD	1 189	35	12	4	0	-	3
08 1 27 091 0432	MICHELBAACH	293	21	12	3	0	-	1
08 1 27 091	WALLHAUSEN	2 547	117	50	13	2	1	9
08 1 27 099 0460	WOLPERTSHAUSEN	2 742	82	21	9	1	0	1
08 1 27 099	WOLPERTSHAUSEN	2 742	82	21	9	1	0	1
08 1 27 100 0550	RIEDEN	1 283	33	15	1	1	-	3
08 1 27 100 0551	UTTENHOFEN	1 191	48	18	4	1	0	1
08 1 27 100 0552	WESTHEIM	634	62	37	6	0	0	7
08 1 27 100	ROSENGARTEN	3 108	143	71	10	2	0	11
08 1 27 101 0510	LEUKERSHAUSEN	887	32	14	0	0	-	4
08 1 27 101 0511	MARIAEKAPPEL	767	21	8	1	0	-	0
08 1 27 101 0512	MARKTLUSTENAU	1 614	68	25	8	1	-	3
08 1 27 101 0513	WALDTANN	1 577	51	22	3	0	-	3
08 1 27 101	KRESSBERG	4 846	172	69	13	2	-	11
08 1 27 102 0520	LAUTENBACH	994	38	10	5	-	-	0
08 1 27 102 0521	MATZENBACH	722	36	17	5	0	0	8
08 1 27 102 0522	UNTERDEUFSTETTEN	433	41	23	3	-	-	2
08 1 27 102 0523	WILDENSTEIN	979	47	24	2	1	0	1
08 1 27 102	FICHTEAU	3 128	162	74	14	1	0	12
08 1 27 103 0500	GRUENDELHARDT	2 185	62	24	3	1	1	4
08 1 27 103 0501	HONHARDT	3 359	101	45	13	1	1	3
08 1 27 103 0502	OBERSPELTACH	1 444	33	6	1	0	-	0
08 1 27 103	FRANKENHARDT	6 987	197	75	17	2	2	7
08 1 27 104 0505	STIMPFACH	1 413	66	26	11	1	0	1
08 1 27 104 0506	RECHENBERG	721	18	5	1	0	0	0
08 1 27 104 0507	WEIPERTSHOFEN	1 201	25	7	0	0	-	6
08 1 27 104	STIMPFACH	3 336	109	38	13	1	0	7
08 1 27	LANDKREIS SCHWAEBISCH HALL	148 412	6 529	2 628	940	344	242	419
08 1 28 006 0170	ASSAMSTADT	1 720	71	30	10	3	-	5
08 1 28 006	ASSAMSTADT	1 720	71	30	10	3	-	5
08 1 28 007 0150	MERGENTHEIM	1 654	262	116	30	3	-	53
08 1 28 007 0151	ALTHAUSEN	1 264	19	10	0	1	-	2
08 1 28 007 0152	APFELBACH	911	13	4	0	0	-	-
08 1 28 007 0153	DAINBACH	728	10	5	0	1	0	1
08 1 28 007 0154	EDELFFINGEN	748	41	17	13	1	-	1
08 1 28 007 0155	HACHTEL	822	10	2	-	0	-	0
08 1 28 007 0156	HERBSTHAUSEN	357	11	3	1	0	-	1
08 1 28 007 0157	LOEFFELSTELZEN	509	26	14	0	2	-	2
08 1 28 007 0158	MARKELSHEIM	1 509	51	23	4	1	-	6
08 1 28 007 0159	NEUNKIRCHEN	255	17	12	1	0	-	2
08 1 28 007 0160	RENGERSHAUSEN	1 072	17	6	-	0	-	0
08 1 28 007 0161	ROT	818	16	1	-	1	-	2
08 1 28 007 0162	STUPPACH	1 531	22	9	1	5	-	1
08 1 28 007 0163	WACHBACH	819	37	18	2	0	-	5
08 1 28 007	BAD MERGENTHEIM, STADT	12 997	553	241	52	16	0	76
08 1 28 014 0120	BOXBERG	774	47	19	7	0	-	3
08 1 28 014 0121	ANGELTUERN	307	5	1	-	-	-	0
08 1 28 014 0122	BOBSTADT	1 152	18	6	1	0	-	1
08 1 28 014 0123	EPPLINGEN	365	6	2	-	0	-	0
08 1 28 014 0124	KUPPRICHHAUSEN	807	10	6	0	0	-	2
08 1 28 014 0125	LENGENRIEDEN	466	6	1	0	1	-	0
08 1 28 014 0126	OBERSCHUEPF	776	13	6	2	0	0	0
08 1 28 014 0127	SCHWABHAUSEN	561	23	8	2	-	-	0
08 1 28 014 0128	SCHWEIGERN	1 162	40	11	11	1	0	2
08 1 28 014 0129	UIFFINGEN	1 458	17	5	0	0	-	1
08 1 28 014 0130	UNTERSCHUEPF	646	30	13	4	0	0	2

*) Stichtag 31.12.1996. - 1) 100/200, 300 (ohne 310), 400, 500, 940.

Davon											Siedlungs- und Verkehrs- fläche 1)	Schlüssel- nummer
fläche dar.	Verkehrsfläche		Landwirtschaftsfläche			Wald- fläche (700)	Wasser- fläche (800)	Flächen anderer Nutzung				
	zusammen (500)	dar. Straße, Weg, Platz (510-530)	zusammen (600)	darunter				zusammen (900)	darunter			
				Moor (650)	Heide (660)				Fried- hof (940)	Unland (950)		
Grün- anlage (420)												
2	193	187	1 595	-	-	337	31	12	1	6	258	08 1 27 073 0482
3	395	363	3 043	-	-	801	57	29	1	18	626	08 1 27 073
3	140	119	1 923	-	-	781	7	18	3	12	291	08 1 27 075 0390
3	9	9	96	-	-	40	0	1	-	1	28	08 1 27 075 0391
-	31	31	420	-	-	164	3	25	0	24	43	08 1 27 075 0392
0	109	109	1 379	-	-	302	8	1	0	1	161	08 1 27 075 0393
-	64	64	1 099	-	-	257	3	19	0	19	84	08 1 27 075 0394
0	67	67	929	-	-	199	6	2	0	1	95	08 1 27 075 0395
1	108	108	1 363	-	-	605	7	4	0	1	154	08 1 27 075 0396
7	527	506	7 208	-	-	2 347	33	69	4	59	856	08 1 27 075
42	245	210	933	-	-	794	31	37	14	18	970	08 1 27 076 0530
15	75	75	874	-	-	426	17	3	0	2	151	08 1 27 076 0531
0	33	33	441	-	-	41	1	3	0	2	54	08 1 27 076 0532
4	68	53	882	-	-	387	4	11	1	10	142	08 1 27 076 0533
0	26	23	234	-	-	52	12	9	0	9	53	08 1 27 076 0534
6	115	97	1 184	-	-	531	12	3	0	3	224	08 1 27 076 0535
0	88	83	1 243	-	-	174	7	3	1	2	136	08 1 27 076 0536
-	21	21	316	-	-	0	1	1	0	1	34	08 1 27 076 0537
67	672	596	6 107	-	-	2 404	87	70	17	47	1 764	08 1 27 076
-	71	64	493	-	-	977	18	6	0	5	116	08 1 27 079 0605
1	101	97	693	-	-	1 887	25	16	0	15	165	08 1 27 079 0606
1	173	161	1 186	-	-	2 864	43	22	1	20	280	08 1 27 079
0	46	44	622	-	-	64	14	20	0	19	102	08 1 27 086 0455
1	53	53	494	-	-	190	12	10	0	10	80	08 1 27 086 0456
0	94	88	863	-	-	84	7	4	0	3	139	08 1 27 086 0457
1	193	185	1 979	-	-	338	32	33	1	33	321	08 1 27 086
3	80	71	911	-	-	551	11	15	1	13	179	08 1 27 089 0475
0	95	85	942	-	-	402	9	12	1	11	146	08 1 27 089 0476
3	175	156	1 853	-	-	953	19	26	2	24	325	08 1 27 089
4	83	72	725	-	-	167	9	13	1	12	152	08 1 27 091 0430
0	66	66	921	-	-	153	9	2	0	1	105	08 1 27 091 0431
0	20	20	245	-	-	0	4	2	1	1	42	08 1 27 091 0432
4	169	158	1 891	-	-	320	22	17	2	15	298	08 1 27 091
-	195	195	1 901	-	-	514	22	27	1	20	279	08 1 27 099 0460
-	195	195	1 901	-	-	514	22	27	1	20	279	08 1 27 099
0	47	47	546	-	-	641	10	2	0	2	85	08 1 27 100 0550
1	61	57	830	-	-	222	19	10	0	9	109	08 1 27 100 0551
3	37	31	269	-	-	240	11	7	2	4	109	08 1 27 100 0552
3	145	135	1 645	-	-	1 103	40	19	2	15	303	08 1 27 100
4	41	41	545	-	-	261	2	2	0	1	77	08 1 27 101 0510
0	33	33	440	-	-	264	5	3	-	3	54	08 1 27 101 0511
2	104	104	1 069	-	-	347	20	2	0	0	177	08 1 27 101 0512
0	85	85	864	-	-	553	18	4	0	1	140	08 1 27 101 0513
6	262	262	2 918	-	-	1 425	44	11	1	6	448	08 1 27 101
0	39	39	622	-	-	272	19	3	0	3	78	08 1 27 102 0520
0	28	28	361	-	0	280	6	2	0	1	73	08 1 27 102 0521
0	19	19	212	-	-	155	3	2	1	1	63	08 1 27 102 0522
1	41	41	539	-	-	334	11	5	1	4	90	08 1 27 102 0523
2	128	128	1 735	-	0	1 041	38	12	2	10	304	08 1 27 102
0	90	90	1 228	-	-	784	7	10	0	9	156	08 1 27 103 0500
1	128	123	1 993	-	-	1 103	21	9	1	8	233	08 1 27 103 0501
0	71	71	747	-	-	583	6	3	-	3	104	08 1 27 103 0502
1	288	284	3 969	-	-	2 470	34	21	1	20	493	08 1 27 103
0	73	68	840	-	-	415	11	7	1	6	141	08 1 27 104 0505
0	30	30	317	-	-	344	7	4	0	4	49	08 1 27 104 0506
6	49	49	734	-	-	372	10	6	0	4	81	08 1 27 104 0507
6	152	148	1 891	-	-	1 131	27	17	1	14	270	08 1 27 104
176	7 901	7 474	85 301	2	1	45 940	1 161	818	79	666	15 029	08 1 27
1	77	77	1 144	-	-	412	2	6	1	5	157	08 1 28 006 0170
1	77	77	1 144	-	-	412	2	6	1	5	157	08 1 28 006
37	147	135	645	-	-	437	12	95	5	25	470	08 1 28 007 0150
1	66	66	553	-	-	613	3	7	0	7	88	08 1 28 007 0151
-	33	33	434	-	-	416	1	13	0	13	47	08 1 28 007 0152
0	33	33	357	-	-	304	1	19	0	2	46	08 1 28 007 0153
0	41	36	447	-	-	199	8	10	0	10	85	08 1 28 007 0154
0	31	31	482	-	-	283	4	11	0	10	42	08 1 28 007 0155
0	23	23	275	-	-	44	2	1	0	1	35	08 1 28 007 0156
0	22	22	311	-	-	138	0	9	0	8	52	08 1 28 007 0157
2	75	70	760	-	-	588	13	15	0	15	134	08 1 28 007 0158
0	18	18	186	-	-	19	2	11	0	11	38	08 1 28 007 0159
0	40	40	575	-	-	428	3	8	0	8	58	08 1 28 007 0160
0	55	55	569	-	-	164	6	6	0	5	74	08 1 28 007 0161
0	61	61	850	-	-	570	3	19	1	18	90	08 1 28 007 0162
1	29	29	627	-	-	84	3	33	0	33	71	08 1 28 007 0163
43	676	654	7 071	-	-	4 287	61	258	8	166	1 327	08 1 28 007
2	38	37	473	-	-	208	1	4	0	3	90	08 1 28 014 0120
0	18	18	198	-	-	83	0	3	0	3	23	08 1 28 014 0121
0	40	40	657	-	-	427	1	9	0	8	59	08 1 28 014 0122
0	18	18	257	-	-	79	0	5	0	5	24	08 1 28 014 0123
0	46	46	447	-	-	289	4	9	0	6	58	08 1 28 014 0124
0	18	18	286	-	-	148	2	6	0	5	25	08 1 28 014 0125
0	29	29	438	-	-	282	4	9	0	8	44	08 1 28 014 0126
0	27	27	467	-	-	42	1	0	0	0	51	08 1 28 014 0127
1	63	55	748	-	-	300	5	4	0	3	106	08 1 28 014 0128
1	92	76	889	-	-	412	3	44	0	43	110	08 1 28 014 0129
1	46	35	343	-	-	215	7	2	0	2	79	08 1 28 014 0130

Noch: 3. Bodenfläche in Baden-Württemberg 1997 nach Art der tatsächlichen Nutzung *)
in Hektar

Schlüssel- nummer	Regionale Gliederung	Boden- fläche insgesamt (999)	Davon					Erholungs- zusammen (400)
			Gebäude- und Freifläche		Betriebsfläche		zusammen (300)	
			zusammen (100/200)	darunter		dar. Abbau- land (310)		
				Wohnen (130)	Gewerbe, Ind. (170)			
08 1 28 014 0131	WINDISCHBUCH	814	25	4	6	0	-	2
08 1 28 014 0132	WOELCHINGEN	887	24	13	1	0	-	1
08 1 28 014	BOXBERG, STADT	10 176	262	94	33	5	1	16
08 1 28 020 0190	CREGLINGEN	1 135	63	29	13	2	-	7
08 1 28 020 0191	ARCHSHOFEN	601	13	4	1	2	-	1
08 1 28 020 0192	BLUMWEILER	1 532	32	2	1	1	-	2
08 1 28 020 0193	CRAINTAL	207	3	1	-	1	-	-
08 1 28 020 0194	FINSTERLOHR	1 059	18	1	0	0	-	2
08 1 28 020 0195	FRAUENTAL	830	12	1	0	-	-	0
08 1 28 020 0196	FREUDENBACH	1 123	22	3	1	1	1	0
08 1 28 020 0197	MUENSTER	928	11	1	1	0	-	6
08 1 28 020 0198	NIEDERRIMBACH	793	12	1	0	1	-	0
08 1 28 020 0199	OBERRIMBACH	977	16	2	0	1	-	1
08 1 28 020 0200	REINSBRONN	999	19	2	0	2	-	0
08 1 28 020 0201	SCHMERBACH	603	11	1	0	1	-	0
08 1 28 020 0202	WALDMANNSHOFEN	935	17	2	-	0	-	-
08 1 28 020	CREGLINGEN, STADT	11 722	250	51	18	13	1	21
08 1 28 039 0001	FREUDENBERG	1 299	106	38	36	1	-	27
08 1 28 039 0002	BOXTAL	691	20	9	2	1	1	3
08 1 28 039 0003	EBENHEID	518	13	5	0	3	3	0
08 1 28 039 0004	RAUENBERG	752	23	12	0	1	-	4
08 1 28 039 0005	WESSENTAL	219	6	2	-	0	-	0
08 1 28 039	FREUDENBERG, STADT	3 480	167	67	39	7	4	34
08 1 28 045 0050	GROSSRINDERFELD	2 320	55	22	1	0	-	3
08 1 28 045 0051	GERCHSHEIM	1 287	45	22	6	1	-	4
08 1 28 045 0052	ILMSPAN	734	16	6	0	1	-	1
08 1 28 045 0053	SCHOENFELD	1 318	23	6	2	0	-	1
08 1 28 045	GROSSRINDERFELD	5 659	139	56	9	2	-	9
08 1 28 047 0075	GRUENSFELD	1 796	86	34	29	7	6	3
08 1 28 047 0076	GRUENSFELDHAUSEN	297	10	6	0	-	-	0
08 1 28 047 0077	KRENSHEIM	684	10	4	0	15	15	0
08 1 28 047 0078	KUETZBRUNN	357	7	2	-	0	-	1
08 1 28 047 0079	PAIMAR	559	11	7	0	0	-	1
08 1 28 047 0080	ZIMMERN	782	21	11	1	1	-	2
08 1 28 047	GRUENSFELD, STADT	4 474	146	62	30	23	21	7
08 1 28 058 0140	IGERSHEIM	1 522	98	53	13	1	-	6
08 1 28 058 0141	BERNSFELDEN	868	14	2	0	1	-	1
08 1 28 058 0142	HARTHAUSEN	1 013	29	7	1	1	-	1
08 1 28 058 0143	NEUSES	590	9	2	-	0	-	0
08 1 28 058 0144	SIMMRINGEN	292	5	1	-	0	-	0
08 1 28 058	IGERSHEIM	4 284	154	65	14	3	-	7
08 1 28 061 0070	KOENIGHEIM	2 402	55	29	3	2	-	5
08 1 28 061 0071	BREHMEN	724	11	4	0	0	-	0
08 1 28 061 0072	GISSIGHEIM	1 449	36	11	5	2	-	3
08 1 28 061 0073	PUELFRINGEN	1 551	28	8	-	-	-	1
08 1 28 061	KOENIGHEIM	6 126	130	52	8	3	-	9
08 1 28 064 0030	KUELSHEIM	2 985	129	46	8	1	1	10
08 1 28 064 0031	EIERSHEIM	961	14	4	1	2	-	2
08 1 28 064 0032	HUNDHEIM	1 396	29	17	1	2	-	1
08 1 28 064 0033	STEINBACH	1 363	29	11	2	0	0	3
08 1 28 064 0034	STEINFURT	326	7	2	-	-	-	1
08 1 28 064 0035	UISSIGHEIM	1 115	24	9	1	2	-	2
08 1 28 064	KUELSHEIM, STADT	8 146	232	88	12	6	1	18
08 1 28 082 0205	NIEDERSTETTEN	2 010	95	37	14	7	-	6
08 1 28 082 0206	ADOLZHAUSEN	1 338	13	1	-	0	-	0
08 1 28 082 0207	HERRENZIMMERN	488	8	2	-	1	-	0
08 1 28 082 0208	OBERSTETTEN	996	18	4	0	1	-	-
08 1 28 082 0209	PFITZINGEN	570	10	1	-	-	-	1
08 1 28 082 0210	RINDERFELD	1 298	26	1	1	0	-	4
08 1 28 082 0211	RUESSELHAUSEN	350	7	2	-	-	-	0
08 1 28 082 0212	VORBACHZIMMERN	567	18	7	0	0	-	-
08 1 28 082 0213	WERMUTSHAUSEN	1 054	12	0	-	1	-	0
08 1 28 082 0214	WILDENTIERBACH	1 737	33	2	-	3	-	0
08 1 28 082	NIEDERSTETTEN, STADT	10 408	241	57	14	13	-	13
08 1 28 115 0060	TAUBERBISCHOFSCHEIM	2 398	322	105	54	12	6	15
08 1 28 115 0061	Dienststadt	308	9	4	-	0	-	2
08 1 28 115 0062	DISTELHAUSEN	571	36	18	4	0	-	4
08 1 28 115 0063	DITTIGHEIM	997	28	17	0	0	-	2
08 1 28 115 0064	DITTWAR	1 042	17	11	0	0	-	1
08 1 28 115 0065	HOCHHAUSEN	914	17	11	0	-	-	2
08 1 28 115 0066	IMPFINGEN	672	25	13	0	0	-	2
08 1 28 115	TAUBERBISCHOFSCHEIM, STADT	6 902	453	179	58	13	6	28
08 1 28 126 0175	WEIKERSHEIM	959	104	54	16	1	-	15
08 1 28 126 0176	ELPERSHEIM	1 018	38	9	3	0	-	0
08 1 28 126 0177	HAAGEN	263	3	0	-	0	-	0
08 1 28 126 0178	HONSBRONN	745	11	0	-	-	-	0
08 1 28 126 0179	LAUDENBACH	1 022	30	15	3	3	-	2
08 1 28 126 0180	NASSAU	1 785	19	2	1	1	-	0
08 1 28 126 0181	NEUBRONN	1 062	21	3	1	1	-	1
08 1 28 126 0182	QUECKBRONN	240	6	1	-	0	-	-
08 1 28 126 0183	SCHAEFTERSHEIM	1 002	23	8	1	0	-	3
08 1 28 126	WEIKERSHEIM, STADT	8 095	257	93	25	7	-	22
08 1 28 128 0040	WERBACH	1 219	42	19	3	14	14	3
08 1 28 128 0041	BRUNNTAL	328	5	1	0	0	-	0
08 1 28 128 0042	GAMBURG	1 003	34	13	12	0	-	3
08 1 28 128 0043	NIKLAHAUSEN	189	13	8	1	0	-	1
08 1 28 128 0044	WENKHEIM	1 196	31	11	1	1	0	2

*) Stichtag 31.12.1996. - 1) 100/200, 300 (ohne 310), 400, 500, 940.

Davon											Siedlungs- und Verkehrs- fläche 1)	Schlüssel- nummer
fläche dar. Grün- anlage (420)	Verkehrsfläche		Landwirtschaftsfläche			Wald- fläche (700)	Wasser- fläche (800)	Flächen anderer Nutzung				
	zusammen (500)	dar. Straße, Weg, Platz (510-530)	zusammen (600)	darunter				zusammen (900)	darunter			
				Moor (650)	Heide (660)				Fried- hof (940)	Unland (950)		
0	29	29	656	-	-	100	1	2	0	1	56	08 1 28 014 0131
1	49	42	500	-	-	306	2	6	0	5	74	08 1 28 014 0132
6	512	468	6 358	-	-	2 892	31	101	3	95	797	08 1 28 014
1	67	67	580	-	-	365	8	41	1	40	141	08 1 28 020 0190
1	36	36	369	-	-	159	7	15	0	14	52	08 1 28 020 0191
2	83	83	1 249	-	-	156	7	2	-	2	118	08 1 28 020 0192
-	19	19	146	-	-	25	2	11	-	11	23	08 1 28 020 0193
1	57	57	621	-	-	356	3	3	0	2	78	08 1 28 020 0194
-	40	40	550	-	-	216	6	6	0	6	52	08 1 28 020 0195
0	56	56	634	-	-	405	2	1	0	1	79	08 1 28 020 0196
4	36	36	552	-	-	275	8	41	0	40	53	08 1 28 020 0197
0	60	60	575	-	-	120	3	22	0	21	74	08 1 28 020 0198
0	59	59	613	-	-	280	5	3	0	2	76	08 1 28 020 0199
0	71	71	772	-	-	111	6	17	0	17	93	08 1 28 020 0200
-	36	36	411	-	-	137	4	3	0	2	49	08 1 28 020 0201
-	47	47	805	-	-	55	4	6	0	5	65	08 1 28 020 0202
9	667	667	7 878	-	-	2 660	64	169	4	162	954	08 1 28 020
24	29	28	124	-	-	938	70	4	1	0	165	08 1 28 039 0001
1	19	19	156	-	-	478	12	2	1	2	42	08 1 28 039 0002
0	20	20	357	-	-	123	1	0	0	0	34	08 1 28 039 0003
2	20	20	322	-	-	379	2	3	0	2	48	08 1 28 039 0004
0	12	12	100	-	-	96	2	3	0	2	18	08 1 28 039 0005
27	100	98	1 059	-	-	2 014	86	13	3	7	307	08 1 28 039
1	143	143	1 451	-	-	658	7	3	0	1	201	08 1 28 045 0050
2	93	93	937	-	-	195	3	9	0	8	144	08 1 28 045 0051
1	45	45	610	-	-	48	6	0	0	5	63	08 1 28 045 0052
0	77	77	811	-	-	396	4	5	0	1	102	08 1 28 045 0053
3	358	358	3 810	-	-	1 297	20	24	2	16	510	08 1 28 045
2	95	86	1 168	-	-	355	7	76	1	75	185	08 1 28 047 0075
0	31	31	213	-	-	36	3	3	0	1	42	08 1 28 047 0076
0	17	17	602	-	-	34	2	4	0	4	28	08 1 28 047 0077
0	12	12	301	-	-	33	0	2	0	2	21	08 1 28 047 0078
1	37	37	400	-	-	100	7	4	0	0	49	08 1 28 047 0079
0	44	37	550	-	-	145	3	17	0	17	67	08 1 28 047 0080
3	235	219	3 234	-	-	702	22	107	2	99	391	08 1 28 047
2	91	88	737	-	-	556	9	24	1	22	196	08 1 28 058 0140
0	45	45	452	-	-	351	4	0	0	0	61	08 1 28 058 0141
0	73	73	611	-	-	295	3	2	0	1	104	08 1 28 058 0142
0	32	32	393	-	-	151	1	2	0	2	41	08 1 28 058 0143
0	17	17	266	-	-	2	1	0	0	-	23	08 1 28 058 0144
3	259	255	2 459	-	-	1 356	18	28	1	25	424	08 1 28 058
2	143	143	1 404	-	-	772	4	18	1	17	205	08 1 28 061 0070
0	33	33	427	-	-	244	2	7	0	7	44	08 1 28 061 0071
1	95	95	995	-	-	301	9	9	0	8	136	08 1 28 061 0072
0	87	87	1 090	-	-	341	3	1	0	1	116	08 1 28 061 0073
3	357	357	3 916	-	-	1 658	17	35	2	34	501	08 1 28 061
3	123	123	1 327	-	-	912	18	465	1	2	263	08 1 28 064 0030
0	50	50	561	-	-	330	2	1	0	1	67	08 1 28 064 0031
1	49	49	803	-	-	507	4	2	1	0	82	08 1 28 064 0032
1	35	35	648	-	-	645	1	2	0	1	68	08 1 28 064 0033
0	13	13	158	-	-	145	3	0	0	-	20	08 1 28 064 0034
0	54	54	724	-	-	306	3	1	0	1	82	08 1 28 064 0035
5	324	324	4 221	-	-	2 843	31	472	3	5	582	08 1 28 064
5	176	103	1 334	-	-	290	7	95	1	94	286	08 1 28 082 0205
0	78	78	792	-	-	441	8	5	0	5	92	08 1 28 082 0206
0	30	30	280	-	-	156	4	7	0	7	40	08 1 28 082 0207
-	50	35	656	-	-	207	5	61	0	60	69	08 1 28 082 0208
1	34	34	435	-	-	87	1	2	0	2	45	08 1 28 082 0209
3	66	66	881	-	-	312	6	2	0	2	96	08 1 28 082 0210
0	26	26	248	-	-	62	2	5	0	5	34	08 1 28 082 0211
-	35	28	441	-	-	16	3	55	0	55	53	08 1 28 082 0212
-	30	30	725	-	-	254	2	30	0	30	43	08 1 28 082 0213
0	115	113	1 167	-	-	399	8	11	-	9	151	08 1 28 082 0214
9	639	543	6 959	-	-	2 222	46	274	2	269	909	08 1 28 082
7	156	145	846	-	-	961	13	72	1	20	502	08 1 28 115 0060
0	16	16	201	-	-	78	1	2	0	1	27	08 1 28 115 0061
1	58	56	359	-	-	99	11	4	1	3	98	08 1 28 115 0062
1	125	117	506	-	-	304	11	21	0	7	155	08 1 28 115 0063
0	23	23	610	-	-	371	2	17	0	17	42	08 1 28 115 0064
0	57	40	546	-	-	272	8	12	0	4	76	08 1 28 115 0065
1	36	33	456	-	-	142	5	7	0	6	63	08 1 28 115 0066
10	472	431	3 524	-	-	2 227	50	135	3	60	964	08 1 28 115
11	87	75	509	-	-	204	11	27	1	26	208	08 1 28 126 0175
0	47	43	702	-	-	190	9	31	0	31	86	08 1 28 126 0176
0	16	13	216	-	-	4	1	23	-	23	19	08 1 28 126 0177
0	30	30	639	-	-	51	0	13	-	13	42	08 1 28 126 0178
1	60	51	715	-	-	153	5	53	0	53	96	08 1 28 126 0179
0	94	94	998	-	-	655	11	6	0	4	115	08 1 28 126 0180
-	66	66	826	-	-	135	3	10	0	9	89	08 1 28 126 0181
-	16	16	210	-	-	5	0	2	-	2	23	08 1 28 126 0182
1	66	64	550	-	-	339	9	11	0	10	93	08 1 28 126 0183
13	483	452	5 364	-	-	1 737	49	175	2	170	772	08 1 28 126
1	66	66	731	-	-	329	8	25	0	7	112	08 1 28 128 0040
0	9	9	244	-	-	65	1	5	0	5	13	08 1 28 128 0041
2	56	38	374	-	-	511	20	5	1	4	94	08 1 28 128 0042
0	10	10	91	-	-	67	4	3	0	2	24	08 1 28 128 0043
0	63	63	824	-	-	258	5	11	1	10	98	08 1 28 128 0044

Noch: 3. Bodenfläche in Baden-Württemberg 1997 nach Art der tatsächlichen Nutzung *)
in Hektar

Schlüssel- nummer	Regionale Gliederung	Boden- fläche insgesamt (1999)	Davon					
			Gebäude- und Freifläche			Betriebsfläche		Erholungs
			zusammen (100/200)	darunter		zusammen (300)	dar. Abbau- land (310)	zusammen (400)
				Wohnen (130)	Gewerbe, Ind. (170)			
08 1 28 128 0045	WERBACHHAUSEN	384	11	3	0	-	-	0
08 1 28 128	WERBACH	4 319	135	55	17	15	15	11
08 1 28 131 0010	WERTHEIM	1 920	481	132	84	7	3	21
08 1 28 131 0011	BETTINGEN	472	40	14	7	0	-	2
08 1 28 131 0012	DERTINGEN	1 518	31	12	2	4	3	4
08 1 28 131 0013	DIETENHAN	209	7	4	0	9	8	1
08 1 28 131 0014	DOERLESBERG	985	25	9	2	14	-	2
08 1 28 131 0015	GRUENENWOERT	190	17	9	0	0	-	2
08 1 28 131 0016	HOEHEFELD	1 103	26	7	0	0	-	0
08 1 28 131 0017	KEMBACH	409	13	4	1	7	-	6
08 1 28 131 0018	LINDELBACH	375	17	8	1	5	5	4
08 1 28 131 0019	MONDFELD	1 317	29	15	3	5	3	5
08 1 28 131 0020	NASSIG	1 568	50	20	1	17	-	4
08 1 28 131 0021	REICHOLZHEIM	1 741	53	20	7	0	-	2
08 1 28 131 0022	SACHSENHAUSEN	591	16	5	0	-	-	1
08 1 28 131 0023	SONDERRIET	751	19	6	0	2	2	1
08 1 28 131 0024	URPHAR	457	18	10	2	4	-	1
08 1 28 131 0025	WALDENHAUSEN	259	13	7	1	1	-	0
08 1 28 131	WERTHEIM, STADT	13 864	854	281	113	75	24	56
08 1 28 137 0085	OBERWITTIGHAUSEN	574	16	8	5	4	4	0
08 1 28 137 0086	POPPENHAUSEN	655	8	1	0	0	-	0
08 1 28 137 0087	UNTERWITTIGHAUSEN	1 151	37	19	1	0	-	1
08 1 28 137 0088	VILCHBAND	857	13	2	1	1	1	1
08 1 28 137	WITTIGHAUSEN	3 236	73	30	7	5	4	2
08 1 28 138 0110	BEROLZHEIM	1 293	20	7	-	1	1	1
08 1 28 138 0111	BUCH	1 077	15	4	1	0	0	0
08 1 28 138 0112	EUBIGHEIM	1 127	32	15	2	1	0	4
08 1 28 138 0113	HOHENSTADT	769	12	3	0	2	-	1
08 1 28 138 0114	SCHILLINGSTADT	1 134	16	7	-	1	1	-
08 1 28 138	AHORN	5 401	95	36	3	4	2	6
08 1 28 139 0090	BECKSTEIN	288	15	6	0	1	0	3
08 1 28 139 0091	DEUBACH	622	7	0	-	0	-	-
08 1 28 139 0092	GERLACHSHEIM	875	44	27	3	1	-	3
08 1 28 139 0093	HECKFELD	1 470	18	11	0	3	-	2
08 1 28 139 0094	KOENIGSHOFEN	1 381	93	43	18	2	-	2
08 1 28 139 0095	LAUDA	1 255	150	72	15	6	6	12
08 1 28 139 0096	MARBACH	131	6	3	-	0	-	0
08 1 28 139 0097	MESSELHAUSEN	816	15	5	0	1	1	3
08 1 28 139 0098	OBERBALBACH	799	18	8	0	-	-	2
08 1 28 139 0099	OBERLAUDA	697	17	12	0	0	0	2
08 1 28 139 0100	SACHSENFLUR	598	13	5	3	1	0	1
08 1 28 139 0101	UNTERBALBACH	517	44	28	0	11	11	3
08 1 28 139	LAUDA-KOENIGSHOFEN, STADT	9 449	440	219	40	25	17	33
08 1 28	MAIN-TAUBER-KREIS	130 457	4 652	1 756	501	238	95	373
08 1 35 010 2530	DISCHINGEN	1 911	69	36	8	6	1	6
08 1 35 010 2531	BALLMERTSHOFEN	732	22	8	1	0	0	0
08 1 35 010 2532	DEMMINGEN	1 332	21	4	1	1	1	0
08 1 35 010 2533	DUNSTELKINGEN	945	21	6	1	1	0	2
08 1 35 010 2534	EGLINGEN	1 209	34	10	3	1	1	2
08 1 35 010 2535	FRICKINGEN	1 165	29	5	7	5	3	0
08 1 35 010 2536	TRUGENHOFEN	511	10	4	0	0	-	21
08 1 35 010	DISCHINGEN	7 805	205	73	22	14	6	31
08 1 35 015 2575	GERSTETTEN	3 497	176	111	23	4	1	5
08 1 35 015 2576	DETTINGEN	1 731	78	32	21	12	9	2
08 1 35 015 2577	GUSSENSTADT	1 643	57	32	10	4	-	8
08 1 35 015 2578	HELDENFINGEN	1 471	37	24	4	-	-	1
08 1 35 015 2579	HEUCHLINGEN	899	36	17	7	1	-	3
08 1 35 015	GERSTETTEN	9 242	383	216	65	21	10	20
08 1 35 016 2595	GIENGEN	1 855	317	163	66	1	0	21
08 1 35 016 2596	BURGBERG	367	46	35	4	3	3	4
08 1 35 016 2597	HOHENMEMMINGEN	914	34	19	3	1	-	6
08 1 35 016 2598	HUERBEN	951	32	20	1	0	-	1
08 1 35 016 2599	SACHSENHAUSEN	319	10	3	0	0	-	-
08 1 35 016	GIENGEN AN DER BRENZ, STADT	4 405	440	239	75	6	4	32
08 1 35 019 2550	HEIDENHEIM	7 577	973	549	178	42	40	135
08 1 35 019 2551	GROSSKUCHEN	3 133	60	31	5	16	16	5
08 1 35 019	HEIDENHEIM AN DER BRENZ, STADT	10 710	1 034	581	183	58	55	140
08 1 35 020 2585	HERBRECHTINGEN	2 198	212	125	44	2	-	10
08 1 35 020 2586	BISSINGEN	1 063	25	7	2	1	-	2
08 1 35 020 2587	BOLHEIM	2 230	100	62	18	1	-	17
08 1 35 020 2588	HAUSEN	373	7	0	0	-	-	-
08 1 35 020	HERBRECHTINGEN, STADT	5 863	344	195	64	5	-	29
08 1 35 021 2605	HERMARINGEN	1 526	79	39	10	5	2	3
08 1 35 021	HERMARINGEN	1 526	79	39	10	5	2	3
08 1 35 025 2560	KOENIGSBRONN	2 164	118	76	24	2	0	8
08 1 35 025 2561	ITZELBERG	380	26	13	6	1	1	1
08 1 35 025 2562	OCHSENBERG	589	22	17	-	-	-	1
08 1 35 025 2563	ZANG	1 424	50	38	0	0	-	2
08 1 35 025	KOENIGSBRONN	4 557	217	144	30	3	1	11
08 1 35 026 2540	NATTHEIM	1 819	122	71	23	1	1	5
08 1 35 026 2541	AUERNHEIM	1 537	34	20	1	7	7	4
08 1 35 026 2542	FLEINHEIM	1 143	17	8	0	1	-	2
08 1 35 026	NATTHEIM	4 500	172	100	25	9	7	10
08 1 35 027 2620	NIEDERSTOTZINGEN	1 510	108	59	11	1	0	5
08 1 35 027 2621	OBERSTOTZINGEN	529	30	20	1	1	-	2
08 1 35 027 2622	STETTEN	942	16	6	1	1	-	1

*) Stichtag 31.12.1996. - 1) 100/200, 300 (ohne 310), 400, 500, 940.

Davon											Siedlungs- und Verkehrsf- fläche 1)	Schlüssel- nummer
fläche dar.	Verkehrsfläche		Landwirtschaftsfläche			Wald- fläche (700)	Wasser- fläche (800)	Flächen anderer Nutzung				
	zusammen (500)	dar. Straße, Weg, Platz (510-530)	zusammen (600)	Moor (650)	Heide (660)			zusammen (900)	Fried- hof (940)	Unland (950)		
Grün- anlage (420)												
0	18	18	246	-	-	105	2	2	0	2	29	08 1 28 128 0045
4	222	204	2 510	-	-	1 336	40	50	2	31	371	08 1 28 128
15	143	125	677	-	-	489	79	24	6	16	655	08 1 28 131 0010
1	51	49	254	-	-	88	34	3	0	2	94	08 1 28 131 0011
1	125	125	826	-	-	517	5	7	0	6	161	08 1 28 131 0012
0	24	24	128	-	-	38	2	0	0	0	32	08 1 28 131 0013
0	32	32	617	-	-	288	7	2	0	2	72	08 1 28 131 0014
1	6	6	28	-	-	124	13	0	0	0	25	08 1 28 131 0015
0	47	47	777	-	-	248	3	2	0	2	74	08 1 28 131 0016
1	39	39	233	-	-	106	4	1	0	0	66	08 1 28 131 0017
0	27	27	214	-	-	103	3	2	0	2	48	08 1 28 131 0018
1	23	23	192	-	-	972	88	4	0	3	59	08 1 28 131 0019
2	84	84	817	-	-	585	9	2	1	0	156	08 1 28 131 0020
1	88	71	956	-	-	608	25	7	1	7	145	08 1 28 131 0021
-	26	26	379	-	-	165	2	1	0	1	43	08 1 28 131 0022
-	42	42	409	-	-	276	2	0	0	0	62	08 1 28 131 0023
0	42	41	202	-	-	178	12	1	0	0	66	08 1 28 131 0024
0	14	10	171	-	-	55	5	1	0	1	28	08 1 28 131 0025
24	813	771	6 878	-	-	4 840	291	56	11	42	1 785	08 1 28 131
0	33	27	420	-	-	90	6	5	0	5	50	08 1 28 137 0085
0	25	25	491	-	-	125	5	2	0	2	34	08 1 28 137 0086
1	61	51	804	-	-	224	6	16	1	16	100	08 1 28 137 0087
-	34	34	623	-	-	177	2	6	0	6	47	08 1 28 137 0088
1	153	137	2 338	-	-	616	19	29	1	28	231	08 1 28 137
-	38	38	830	-	-	382	0	22	0	22	59	08 1 28 138 0110
0	41	41	495	-	-	521	4	1	0	0	57	08 1 28 138 0111
0	67	56	674	-	-	339	1	9	0	9	104	08 1 28 138 0112
-	46	41	491	-	-	208	7	3	0	3	60	08 1 28 138 0113
-	42	42	696	-	-	353	1	25	0	25	58	08 1 28 138 0114
0	234	218	3 186	-	-	1 803	13	59	1	58	338	08 1 28 138
0	16	16	209	-	-	38	4	3	0	2	35	08 1 28 139 0090
-	33	33	441	-	-	132	2	8	0	7	39	08 1 28 139 0091
2	73	65	529	-	-	200	14	11	1	10	122	08 1 28 139 0092
2	92	92	617	-	-	727	11	1	0	0	115	08 1 28 139 0093
2	84	72	675	-	-	506	14	5	1	3	182	08 1 28 139 0094
3	98	75	622	-	-	347	12	10	3	7	263	08 1 28 139 0095
-	11	11	67	-	-	44	1	1	0	1	17	08 1 28 139 0096
2	29	29	548	-	-	215	3	3	0	3	47	08 1 28 139 0097
0	40	40	560	-	-	157	4	17	0	17	61	08 1 28 139 0098
0	35	35	494	-	-	140	1	8	0	8	54	08 1 28 139 0099
-	31	28	360	-	-	186	2	5	0	4	45	08 1 28 139 0100
1	26	25	286	-	-	139	3	5	1	3	75	08 1 28 139 0101
12	568	521	5 409	-	-	2 830	70	76	7	66	1 055	08 1 28 139
179	7 148	6 755	77 316	-	-	37 731	931	2 068	58	1 338	12 374	08 1 28
3	101	101	792	-	-	897	21	21	0	14	180	08 1 35 010 2530
-	40	39	418	-	-	241	8	3	0	3	62	08 1 35 010 2531
0	61	61	579	-	-	663	5	2	0	2	82	08 1 35 010 2532
0	50	50	666	-	-	198	2	5	0	5	74	08 1 35 010 2533
-	57	57	725	-	-	386	1	3	0	3	93	08 1 35 010 2534
0	70	70	731	-	-	312	6	11	-	9	101	08 1 35 010 2535
21	35	35	309	-	-	131	4	2	1	1	66	08 1 35 010 2536
25	414	413	4 219	-	-	2 828	48	47	2	37	659	08 1 35 010
2	159	157	1 796	-	-	1 340	3	15	3	11	346	08 1 35 015 2575
1	110	110	1 194	-	-	328	2	6	0	6	193	08 1 35 015 2576
1	90	84	1 189	-	-	292	1	2	0	2	159	08 1 35 015 2577
0	59	59	837	-	-	529	0	7	0	7	98	08 1 35 015 2578
0	47	47	752	-	-	55	4	1	0	1	87	08 1 35 015 2579
4	465	456	5 767	-	-	2 544	11	31	4	26	883	08 1 35 015
13	182	159	833	-	-	467	14	21	4	15	525	08 1 35 016 2595
0	19	19	176	-	-	113	2	3	0	2	70	08 1 35 016 2596
4	49	49	721	-	-	94	4	4	1	3	91	08 1 35 016 2597
1	42	42	640	-	-	225	6	4	0	4	76	08 1 35 016 2598
-	17	17	280	-	-	10	1	1	0	1	27	08 1 35 016 2599
18	310	287	2 650	-	-	909	26	32	5	26	789	08 1 35 016
96	449	422	1 466	-	6	4 390	32	91	29	46	1 588	08 1 35 019 2550
2	128	128	845	-	1	2 071	2	6	0	4	194	08 1 35 019 2551
98	577	550	2 311	-	7	6 460	34	97	29	50	1 782	08 1 35 019
5	122	109	1 144	-	-	663	29	16	3	14	348	08 1 35 020 2585
1	74	74	641	-	-	312	4	3	0	3	103	08 1 35 020 2586
13	78	74	725	-	-	1 281	13	14	0	12	197	08 1 35 020 2587
-	22	22	250	-	-	91	2	0	0	0	29	08 1 35 020 2588
20	296	279	2 760	-	-	2 348	48	33	3	28	677	08 1 35 020
1	87	80	1 106	-	-	225	12	9	1	8	173	08 1 35 021 2605
1	87	80	1 106	-	-	225	12	9	1	8	173	08 1 35 021
3	70	60	240	-	-	1 719	3	3	-	3	198	08 1 35 025 2560
0	19	15	85	-	-	229	12	7	1	5	48	08 1 35 025 2561
1	22	22	228	-	-	315	0	2	-	2	45	08 1 35 025 2562
0	34	34	327	-	-	1 009	1	1	0	1	86	08 1 35 025 2563
4	144	131	880	-	-	3 272	17	13	1	11	377	08 1 35 025
2	77	77	625	-	-	984	1	5	1	4	204	08 1 35 026 2540
2	89	89	543	-	-	852	2	7	-	7	127	08 1 35 026 2541
0	49	49	486	-	-	583	2	4	0	3	69	08 1 35 026 2542
4	216	216	1 654	-	-	2 420	4	15	1	14	401	08 1 35 026
1	77	69	992	-	-	323	2	1	-	1	191	08 1 35 027 2620
0	26	26	405	-	-	62	0	3	0	2	59	08 1 35 027 2621
1	33	33	335	-	-	553	3	1	0	0	51	08 1 35 027 2622

Noch: 3. Bodenfläche in Baden-Württemberg 1997 nach Art der tatsächlichen Nutzung *)
in Hektar

Schlüssel- nummer	Regionale Gliederung	Boden- fläche insgesamt (999)	Davon					Erholungs- zusammen (400)	
			Gebäude- und Freifläche		Betriebsfläche		zusammen		
			zusammen (100/200)	darunter		zusammen (300)			dar. Abbau- land (310)
				Wohnen (130)	Gewerbe, Ind. (170)				
08 1 35 027	NIEDERSTOTZINGEN, STADT	2 980	154	85	13	3	0	8	
08 1 35 031 2610	SONTHEIM	2 892	189	120	21	4	-	6	
08 1 35 031	SONTHEIM AN DER BRENZ	2 892	189	120	21	4	-	6	
08 1 35 032 2570	STEINHEIM	6 278	214	123	37	2	1	10	
08 1 35 032 2571	SOEHNSTETTEN	1 964	59	33	7	43	39	8	
08 1 35 032	STEINHEIM AM ALBUCH	8 242	273	156	44	45	40	19	
08 1 35	LANDKREIS HEIDENHEIM	62 723	3 490	1 946	553	172	126	309	
08 1 36 002 2300	ABTSGMUEND	2 071	111	55	17	2	1	4	
08 1 36 002 2301	HOHENSTADT	1 266	29	10	2	3	2	2	
08 1 36 002 2302	LAUBACH	458	15	5	1	-	-	-	
08 1 36 002 2303	NEUBRONN	472	14	3	0	0	0	1	
08 1 36 002 2304	POMMERTSWEILER	1 764	41	11	3	2	0	5	
08 1 36 002 2305	UNTERGROENINGEN	1 128	47	23	8	1	0	3	
08 1 36 002	ABTSGMUEND	7 159	257	108	31	8	4	13	
08 1 36 003 2280	ADELMANNSFELDEN	2 290	64	33	5	0	-	3	
08 1 36 003	ADELMANNSFELDEN	2 290	64	33	5	0	-	3	
08 1 36 007 2485	BARTHOLOMAE	2 075	74	35	7	4	3	20	
08 1 36 007	BARTHOLOMAE	2 075	74	35	7	4	3	20	
08 1 36 009 2475	BOEBINGEN	1 222	112	61	8	1	0	10	
08 1 36 009	BOEBINGEN AN DER REMS	1 222	112	61	8	1	0	10	
08 1 36 010 2435	BOPFINGEN	1 939	199	92	50	7	6	13	
08 1 36 010 2436	AUFHAUSEN	912	38	20	9	0	-	1	
08 1 36 010 2437	BALDERN	744	16	9	0	-	-	1	
08 1 36 010 2438	KERKINGEN	1 176	34	13	3	0	-	0	
08 1 36 010 2439	OBERDORF	622	41	27	3	0	0	1	
08 1 36 010 2440	SCHLOSSBERG	35	20	17	0	-	-	2	
08 1 36 010 2441	TROCHTELFINGEN	1 259	39	14	1	-	-	2	
08 1 36 010 2442	UNTERRIFFINGEN	1 013	25	9	0	-	-	0	
08 1 36 010	BOPFINGEN, STADT	7 700	413	201	66	8	6	21	
08 1 36 015 2330	DURLANGEN	1 043	91	50	12	5	0	3	
08 1 36 015	DURLANGEN	1 043	91	50	12	5	0	3	
08 1 36 018 2260	ELLENBERG	3 017	66	26	3	0	0	7	
08 1 36 018	ELLENBERG	3 017	66	26	3	0	0	7	
08 1 36 019 2270	ELLWANGEN	1 032	330	154	39	0	-	18	
08 1 36 019 2271	PFÄHLHEIM	2 452	68	22	8	1	-	12	
08 1 36 019 2272	RINDELBACH	3 173	108	47	12	4	4	11	
08 1 36 019 2273	ROEHLINGEN	4 339	184	40	46	6	1	6	
08 1 36 019 2274	SCHREZHEIM	1 752	84	40	6	1	0	5	
08 1 36 019	ELLWANGEN (JAGST), STADT	12 748	775	304	111	11	5	51	
08 1 36 020 2345	ESCHACH	2 027	66	21	2	1	-	2	
08 1 36 020	ESCHACH	2 027	66	21	2	1	-	2	
08 1 36 021 2395	ESSINGEN	4 886	169	67	21	18	1	9	
08 1 36 021 2396	LAUTERBURG	964	25	11	0	2	1	6	
08 1 36 021	ESSINGEN	5 850	194	78	22	19	2	15	
08 1 36 024 2360	GOEGGINGEN	1 138	63	31	5	0	-	13	
08 1 36 024	GOEGGINGEN	1 138	63	31	5	0	-	13	
08 1 36 027 2310	GSCHWEND	2 529	117	46	22	7	6	7	
08 1 36 027 2311	ALTERSBERG	1 088	34	9	2	0	-	0	
08 1 36 027 2312	FRICKENHOFEN	1 834	49	12	3	0	-	1	
08 1 36 027	GSCHWEND	5 451	200	67	27	7	6	8	
08 1 36 028 2480	HEUBACH	1 955	158	97	18	0	-	9	
08 1 36 028 2481	LAUTERN	626	32	18	0	0	0	1	
08 1 36 028	HEUBACH, STADT	2 581	189	116	19	0	0	10	
08 1 36 029 2465	HEUCHLINGEN	904	56	26	2	2	-	4	
08 1 36 029	HEUCHLINGEN	904	56	26	2	2	-	4	
08 1 36 033 2375	HUETTTLINGEN	1 871	144	85	19	2	0	11	
08 1 36 033	HUETTTLINGEN	1 871	144	85	19	2	0	11	
08 1 36 034 2370	IGGINGEN	1 144	72	36	3	2	1	4	
08 1 36 034	IGGINGEN	1 144	72	36	3	2	1	4	
08 1 36 035 2250	JAGSTZELL	3 797	94	41	7	0	-	3	
08 1 36 035	JAGSTZELL	3 797	94	41	7	0	-	3	
08 1 36 037 2415	KIRCHHEIM	1 379	56	23	2	0	-	2	
08 1 36 037 2416	BENZENZIMMERN	384	14	4	0	-	-	1	
08 1 36 037 2417	DIRGENHEIM	342	14	6	0	-	-	1	
08 1 36 037	KIRCHHEIM AM RIES	2 105	84	32	2	0	-	4	
08 1 36 038 2405	LAUCHHEIM	1 751	85	45	11	3	3	5	
08 1 36 038 2406	HUELEN	1 013	23	8	2	5	5	1	
08 1 36 038 2407	ROETTINGEN	1 333	27	10	0	-	-	1	
08 1 36 038	LAUCHHEIM, STADT	4 096	135	63	13	8	8	7	
08 1 36 040 2365	LEINZELL	210	48	33	2	0	-	4	
08 1 36 040	LEINZELL	210	48	33	2	0	-	4	
08 1 36 042 2520	LORCH	2 350	180	90	26	1	0	21	
08 1 36 042 2521	WALDHAUSEN	1 078	107	53	17	9	7	6	
08 1 36 042	LORCH, STADT	3 429	286	143	43	11	7	27	
08 1 36 043 2470	MOEGGLINGEN	1 027	105	54	19	8	-	5	
08 1 36 043	MOEGGLINGEN	1 027	105	54	19	8	-	5	
08 1 36 044 2340	MUTLANGEN	878	128	73	10	3	1	5	
08 1 36 044	MUTLANGEN	878	128	73	10	3	1	5	
08 1 36 045 2450	NERESHEIM	2 397	130	51	17	10	9	8	
08 1 36 045 2451	DORFMERKINGEN	2 345	48	16	3	1	-	3	
08 1 36 045 2452	ELCHINGEN	2 257	67	27	7	1	-	6	
08 1 36 045 2453	KOESINGEN	1 335	26	8	1	4	3	9	
08 1 36 045 2454	OHMENHEIM	2 217	39	16	1	4	0	2	
08 1 36 045 2455	SCHWEINDORF	1 305	14	4	0	0	-	1	
08 1 36 045	NERESHEIM, STADT	11 856	323	121	31	19	12	28	
08 1 36 046 2285	NEULER	3 627	106	44	7	0	-	3	

*) Stichtag 31.12.1996. - 1) 100/200, 300 (ohne 310), 400, 500, 940.

Davon											Siedlungs- und Verkehrs- fläche 1)	Schlüssel- nummer
fläche dar. Grün- anlage (420)	Verkehrsfläche		Landwirtschaftsfläche			Wald- fläche (700)	Wasser- fläche (800)	Flächen anderer Nutzung				
	zusammen (500)	dar. Straße, Weg, Platz (510-530)	zusammen (600)	darunter				zusammen (900)	darunter			
				Moor (650)	Heide (660)				Fried- hof (940)	Unland (950)		
2	135	128	1 732	-	-	938	5	4	1	4	300	08 1 35 027
2	169	153	1 800	-	-	681	28	15	0	9	368	08 1 35 031 2610
2	169	153	1 800	-	-	681	28	15	0	9	368	08 1 35 031
3	169	169	2 079	-	-	3 782	3	18	1	16	396	08 1 35 032 2570
4	77	77	1 183	-	206	578	2	14	-	11	148	08 1 35 032 2571
7	246	246	3 262	-	206	4 360	5	32	1	28	544	08 1 35 032
185	3 059	2 938	28 143	-	213	26 984	237	329	49	242	6 953	08 1 35
2	99	99	673	-	-	1 144	32	7	1	5	216	08 1 36 002 2300
0	44	44	589	-	-	584	11	4	0	3	76	08 1 36 002 2301
-	19	19	304	-	-	110	10	1	0	1	34	08 1 36 002 2302
0	24	24	304	-	-	124	4	1	0	1	38	08 1 36 002 2303
0	56	56	690	-	-	940	24	7	0	1	102	08 1 36 002 2304
0	55	53	418	-	-	594	9	2	1	1	106	08 1 36 002 2305
3	296	293	2 978	-	-	3 496	90	21	3	12	573	08 1 36 002
1	60	60	884	-	-	1 258	14	8	1	7	127	08 1 36 003 2280
1	60	60	884	-	-	1 258	14	8	1	7	127	08 1 36 003
14	63	62	898	12	-	1 012	1	4	1	3	159	08 1 36 007 2485
14	63	62	898	12	-	1 012	1	4	1	3	159	08 1 36 007
5	74	62	933	-	-	81	5	6	1	4	198	08 1 36 009 2475
5	74	62	933	-	-	81	5	6	1	4	198	08 1 36 009
6	105	92	885	-	-	709	5	16	2	15	320	08 1 36 010 2435
1	53	39	227	-	-	585	2	6	1	5	93	08 1 36 010 2436
-	24	24	379	-	-	321	0	2	0	2	42	08 1 36 010 2437
0	45	45	842	-	-	243	10	1	0	1	79	08 1 36 010 2438
0	30	30	417	-	-	118	5	10	1	9	73	08 1 36 010 2439
1	5	5	7	-	5	0	-	0	-	0	27	08 1 36 010 2440
0	86	76	785	-	-	323	16	8	0	8	128	08 1 36 010 2441
0	51	51	524	-	-	412	1	1	0	1	76	08 1 36 010 2442
8	399	362	4 065	-	5	2 711	40	45	4	40	838	08 1 36 010
1	52	52	516	-	-	364	9	4	1	2	150	08 1 36 015 2330
1	52	52	516	-	-	364	9	4	1	2	150	08 1 36 015
0	95	95	967	-	-	1 832	44	6	0	4	169	08 1 36 018 2260
0	95	95	967	-	-	1 832	44	6	0	4	169	08 1 36 018
6	105	97	337	-	1	217	11	13	4	9	457	08 1 36 019 2270
1	129	129	1 621	-	-	586	26	11	1	9	210	08 1 36 019 2271
2	107	98	1 214	-	0	1 683	29	16	1	10	227	08 1 36 019 2272
1	190	186	2 910	-	-	928	40	76	0	13	385	08 1 36 019 2273
2	68	66	819	-	-	742	23	9	0	9	158	08 1 36 019 2274
12	598	574	6 901	-	1	4 157	128	125	6	51	1 437	08 1 36 019
1	93	93	1 220	-	-	634	6	4	0	4	162	08 1 36 020 2345
1	93	93	1 220	-	-	634	6	4	0	4	162	08 1 36 020
5	186	172	1 975	-	-	2 496	14	20	2	17	381	08 1 36 021 2395
3	40	40	541	-	-	349	0	1	0	1	73	08 1 36 021 2396
8	226	212	2 516	-	-	2 845	14	20	2	18	454	08 1 36 021
4	62	62	767	-	-	211	14	9	1	4	139	08 1 36 024 2360
4	62	62	767	-	-	211	14	9	1	4	139	08 1 36 024
2	77	77	948	-	-	1 366	5	2	1	1	202	08 1 36 027 2310
0	37	37	510	-	-	500	4	2	-	2	72	08 1 36 027 2311
0	57	57	672	-	-	1 047	5	3	0	3	108	08 1 36 027 2312
3	172	172	2 130	-	-	2 913	15	7	2	5	382	08 1 36 027
4	75	74	682	-	-	1 008	3	19	1	16	244	08 1 36 028 2480
0	21	21	404	-	-	163	1	5	0	4	55	08 1 36 028 2481
4	97	95	1 086	-	-	1 171	4	23	2	20	298	08 1 36 028
1	50	50	667	-	-	112	10	3	1	2	113	08 1 36 029 2465
1	50	50	667	-	-	112	10	3	1	2	113	08 1 36 029
5	90	90	1 114	-	0	486	15	8	-	7	247	08 1 36 033 2375
5	90	90	1 114	-	0	486	15	8	-	7	247	08 1 36 033
1	60	57	903	-	-	98	2	4	0	3	137	08 1 36 034 2370
1	60	57	903	-	-	98	2	4	0	3	137	08 1 36 034
1	107	93	1 211	-	-	2 334	35	12	1	11	205	08 1 36 035 2250
1	107	93	1 211	-	-	2 334	35	12	1	11	205	08 1 36 035
0	84	84	920	-	-	309	6	2	0	2	143	08 1 36 037 2415
-	22	22	329	-	-	15	2	0	0	0	37	08 1 36 037 2416
-	19	19	298	-	-	6	1	1	0	1	35	08 1 36 037 2417
0	126	126	1 547	-	-	331	10	4	1	3	215	08 1 36 037
3	75	55	693	-	-	875	7	8	1	8	165	08 1 36 038 2405
1	27	27	341	-	-	612	0	3	0	2	52	08 1 36 038 2406
0	40	36	707	-	-	552	1	6	0	6	68	08 1 36 038 2407
4	141	118	1 741	-	-	2 039	8	17	1	16	285	08 1 36 038
1	16	16	85	-	-	51	5	2	0	1	68	08 1 36 040 2365
1	16	16	85	-	-	51	5	2	0	1	68	08 1 36 040
16	133	123	725	-	-	1 258	24	8	1	7	336	08 1 36 042 2520
2	81	75	437	-	-	409	18	10	1	10	197	08 1 36 042 2521
18	214	198	1 162	-	-	1 667	42	19	2	17	533	08 1 36 042
1	59	50	738	-	-	105	5	3	1	2	178	08 1 36 043 2470
1	59	50	738	-	-	105	5	3	1	2	178	08 1 36 043
2	56	56	442	-	-	236	3	4	1	3	192	08 1 36 044 2340
2	56	56	442	-	-	236	3	4	1	3	192	08 1 36 044
4	169	142	1 255	-	6	801	7	17	1	17	307	08 1 36 045 2450
0	104	104	1 306	-	-	864	5	14	0	13	155	08 1 36 045 2451
5	134	96	1 204	-	-	836	2	8	0	7	208	08 1 36 045 2452
7	57	57	785	-	-	444	3	6	-	6	93	08 1 36 045 2453
1	98	98	1 050	-	-	1 013	5	7	0	6	143	08 1 36 045 2454
-	39	39	486	-	-	761	2	3	0	3	54	08 1 36 045 2455
17	600	536	6 086	-	6	4 719	24	56	2	53	960	08 1 36 045
2	126	126	1 890	-	-	1 482	13	8	-	8	235	08 1 36 046 2285

Noch: 3. Bodenfläche in Baden-Württemberg 1997 nach Art der tatsächlichen Nutzung *)
in Hektar

Schlüssel- nummer	Regionale Gliederung	Boden- fläche insgesamt (999)	Davon					Erholungs- zusammen (400)
			Gebäude- und Freifläche		Betriebsfläche			
			zusammen (100/200)	darunter		zusammen (300)	dar. Abbau- land (310)	
				Wohnen (130)	Gewerbe, Ind. (170)			
08 1 36 046	NEULER	3 627	106	44	7	0	-	3
08 1 36 049 2350	OBERGROENINGEN	586	20	5	1	1	-	1
08 1 36 049	OBERGROENINGEN	586	20	5	1	1	-	1
08 1 36 050 2460	OBERKOCHEN	2 356	160	95	28	1	-	21
08 1 36 050	OBERKOCHEN, STADT	2 356	160	95	28	1	-	21
08 1 36 060 2255	ROSENBERG	4 102	119	46	22	0	-	4
08 1 36 060	ROSENBERG	4 102	119	46	22	0	-	4
08 1 36 061 2320	RUPPERTSHOFEN	1 422	66	23	10	1	1	2
08 1 36 061	RUPPERTSHOFEN	1 422	66	23	10	1	1	2
08 1 36 062 2355	SCHECHINGEN	1 187	64	28	3	1	-	6
08 1 36 062	SCHECHINGEN	1 187	64	28	3	1	-	6
08 1 36 065 2490	SCHWABEBISCH GMUEND	2 106	543	290	104	5	-	36
08 1 36 065 2491	BARGAU	851	64	36	7	-	-	6
08 1 36 065 2492	BETTRINGEN	1 086	229	125	56	2	-	20
08 1 36 065 2493	DEGENFELD	926	18	9	1	-	-	6
08 1 36 065 2494	GROSSDEINBACH	1 431	89	55	4	0	-	7
08 1 36 065 2495	HERLIKOFEN	1 244	132	79	13	26	0	10
08 1 36 065 2496	LINDACH	478	78	47	12	0	-	5
08 1 36 065 2497	RECHBERG	709	42	22	1	0	-	5
08 1 36 065 2498	STRASSDORF	1 371	108	60	12	0	-	4
08 1 36 065 2499	WEILER	1 176	38	20	1	-	-	2
08 1 36 065	SCHWABEBISCH GMUEND, STADT	11 377	1 342	744	210	34	0	103
08 1 36 066 2325	SPRAITBACH	1 239	95	55	8	1	-	3
08 1 36 066	SPRAITBACH	1 239	95	55	8	1	-	3
08 1 36 068 2220	STOEDTLEN	3 119	113	28	6	1	0	7
08 1 36 068	STOEDTLEN	3 119	113	28	6	1	0	7
08 1 36 070 2335	TAEFERROT	1 200	37	16	0	0	-	1
08 1 36 070	TAEFERROT	1 200	37	16	0	0	-	1
08 1 36 071 2225	TANNHAUSEN	1 773	74	31	6	-	-	0
08 1 36 071	TANNHAUSEN	1 773	74	31	6	-	-	0
08 1 36 075 2230	UNTERSCHNEIDHEIM	1 335	64	23	9	-	-	3
08 1 36 075 2231	GEISLINGEN	783	17	4	2	-	-	2
08 1 36 075 2232	NORDHAUSEN	723	14	3	0	-	-	2
08 1 36 075 2233	UNTERWILFLINGEN	602	18	4	0	5	5	1
08 1 36 075 2234	WALXHEIM	620	15	2	0	0	-	1
08 1 36 075 2235	ZIPPLINGEN	1 235	43	4	3	2	2	3
08 1 36 075 2236	ZOEINGEN	1 506	35	14	1	0	-	2
08 1 36 075	UNTERSCHNEIDHEIM	6 805	206	54	16	7	7	15
08 1 36 079 2510	WALDSTETTEN	1 419	141	78	19	1	0	10
08 1 36 079 2511	WISSGOLDINGEN	676	37	22	1	0	-	0
08 1 36 079	WALDSTETTEN	2 095	178	100	21	1	0	10
08 1 36 082 2400	WESTHAUSEN	2 653	154	75	20	5	1	3
08 1 36 082 2401	LIPPACH	1 192	50	14	5	-	-	3
08 1 36 082	WESTHAUSEN	3 846	204	89	25	5	1	6
08 1 36 084 2245	WOERT	1 817	66	19	11	2	-	8
08 1 36 084	WOERT	1 817	66	19	11	2	-	8
08 1 36 087 2425	GOLDBURGHAUSEN	493	15	5	0	0	0	0
08 1 36 087 2426	PFLAUMLOCH	340	33	16	5	0	-	1
08 1 36 087 2427	UTZMEMMINGEN	964	43	24	2	4	1	2
08 1 36 087	RIESBUERG	1 796	91	45	8	5	1	4
08 1 36 088 2380	AALEN	3 047	706	393	118	8	-	38
08 1 36 088 2381	DEWANGEN	1 654	91	59	1	-	-	10
08 1 36 088 2382	EBNAT	2 102	115	59	23	5	2	7
08 1 36 088 2383	FACHSENFELD	395	88	59	8	1	-	6
08 1 36 088 2384	HOFEN	1 260	57	32	5	0	-	2
08 1 36 088 2385	UNTERKOCHEN	2 145	133	72	36	0	-	10
08 1 36 088 2386	WALDHAUSEN	2 428	82	40	4	0	-	5
08 1 36 088 2387	WASSERALFINGEN	1 612	271	150	51	8	4	19
08 1 36 088	AALEN, STADT	14 642	1 543	865	245	22	7	97
08 1 36 089 2290	DALKINGEN	1 106	33	14	0	1	1	3
08 1 36 089 2291	SCHWABSBERG	1 438	56	27	5	1	-	0
08 1 36 089	RAINAU	2 544	90	40	5	2	1	3
08 1 36	OSTALBKREIS	151 150	8 612	4 164	1 101	204	75	573
08 1	REG.-BEZ. STUTTGART	1 055 806	78 323	38 694	11 666	2 280	1 140	7 447
08 2 11 000 3830	BADEN-BADEN	6 484	256	161	8	0	-	108
08 2 11 000 3831	BALG	325	38	27	0	-	-	1
08 2 11 000 3832	EBERSTEINBURG	520	28	24	0	0	0	4
08 2 11 000 3833	HAUENEBERSTEIN	900	93	51	16	1	-	5
08 2 11 000 3834	LICHTENTAL	1 010	102	74	5	0	-	11
08 2 11 000 3835	NEUWEIER	606	46	37	2	1	-	2
08 2 11 000 3836	OOS	1 298	214	101	40	20	-	56
08 2 11 000 3837	SANDWEIER	1 280	100	60	18	79	77	20
08 2 11 000 3838	STEINBACH	1 178	118	54	41	4	-	12
08 2 11 000 3839	VARNHALT	416	40	31	1	0	-	3
08 2 11 000	BADEN-BADEN, STADT	14 018	1 036	620	131	106	77	221
08 2 12 000 3620	KARLSRUHE	9 995	3 343	1 341	1 110	61	13	549
08 2 12 000 3621	DURLACH	5 429	940	558	187	19	4	127
08 2 12 000 3622	NEUREUT	1 922	351	175	27	52	50	32
08 2 12 000	KARLSRUHE, STADT	17 347	4 635	2 074	1 324	132	67	708
08 2 15 007 3500	BRETEN	2 234	254	109	40	0	-	21
08 2 15 007 3501	BAUERBACH	891	30	20	2	-	-	2
08 2 15 007 3502	BUECHIG	430	35	21	1	0	-	3
08 2 15 007 3503	DIEDELSHEIM	707	62	30	3	-	-	12
08 2 15 007 3504	DUERRENBUECHIG	218	16	8	-	-	-	2
08 2 15 007 3505	GOELSHAUSEN	498	73	20	24	-	-	5

*) Stichtag 31.12.1996. - 1) 100/200, 300 (ohne 310), 400, 500, 940.

Davon											Siedlungs- und Verkehrs- fläche 1)	Schlüssel- nummer
fläche dar.	Verkehrsfläche		Landwirtschaftsfläche			Wald- fläche (700)	Wasser- fläche (800)	Flächen anderer Nutzung				
	zusammen	dar. Straße, Weg, Platz (510-530)	zusammen	darunter				zusammen	darunter			
				Moor (650)	Heide (660)				Fried- hof (940)	Unland (950)		
Grün- anlage (420)	(500)	(510-530)	(600)	(650)	(660)	(700)	(800)	(900)	(940)	(950)		
2	126	126	1 890	-	-	1 482	13	8	-	8	235	08 1 36 046
-	26	26	324	-	-	201	8	4	0	4	49	08 1 36 049 2350
-	26	26	324	-	-	201	8	4	0	4	49	08 1 36 049
10	95	85	409	-	0	1 653	5	12	3	9	280	08 1 36 050 2460
10	95	85	409	-	0	1 653	5	12	3	9	280	08 1 36 050
0	100	100	1 272	-	-	2 556	43	8	1	7	224	08 1 36 060 2255
0	100	100	1 272	-	-	2 556	43	8	1	7	224	08 1 36 060
1	62	62	787	-	-	489	10	4	1	3	132	08 1 36 061 2320
1	62	62	787	-	-	489	10	4	1	3	132	08 1 36 061
0	61	61	853	-	-	199	3	1	1	0	132	08 1 36 062 2355
0	61	61	853	-	-	199	3	1	1	0	132	08 1 36 062
16	219	197	466	-	-	756	21	58	12	21	815	08 1 36 065 2490
0	33	33	448	-	-	294	2	4	1	4	104	08 1 36 065 2491
11	83	83	559	-	-	120	4	70	3	3	336	08 1 36 065 2492
5	49	27	420	-	-	402	1	29	0	2	74	08 1 36 065 2493
4	67	63	556	-	-	699	8	4	1	3	164	08 1 36 065 2494
2	77	71	705	-	-	268	10	15	2	12	248	08 1 36 065 2495
3	28	28	232	-	-	129	2	3	1	1	113	08 1 36 065 2496
0	26	26	441	-	-	190	2	3	0	2	73	08 1 36 065 2497
0	76	76	783	-	-	389	5	6	1	5	189	08 1 36 065 2498
1	31	31	553	-	-	539	3	9	0	8	72	08 1 36 065 2499
43	690	635	5 165	-	-	3 785	59	201	21	61	2 189	08 1 36 065
0	59	59	518	-	-	550	7	6	1	4	159	08 1 36 066 2325
0	59	59	518	-	-	550	7	6	1	4	159	08 1 36 066
2	144	144	1 984	-	-	813	47	8	0	0	266	08 1 36 068 2220
2	144	144	1 984	-	-	813	47	8	0	0	266	08 1 36 068
0	48	48	637	-	-	449	13	14	0	8	87	08 1 36 070 2335
0	48	48	637	-	-	449	13	14	0	8	87	08 1 36 070
0	65	65	1 216	-	-	404	8	6	1	5	139	08 1 36 071 2225
0	65	65	1 216	-	-	404	8	6	1	5	139	08 1 36 071
0	61	61	1 036	-	-	160	9	2	0	1	129	08 1 36 075 2230
2	37	37	428	-	-	296	2	1	0	1	56	08 1 36 075 2231
1	27	27	433	-	-	243	3	1	0	0	44	08 1 36 075 2232
0	31	31	539	-	-	3	2	2	0	2	51	08 1 36 075 2233
0	26	26	465	-	-	110	3	1	0	0	41	08 1 36 075 2234
2	67	67	1 069	-	-	43	8	0	0	-	113	08 1 36 075 2235
0	50	50	902	-	-	513	3	1	0	1	87	08 1 36 075 2236
5	299	299	4 872	-	-	1 368	30	8	1	5	521	08 1 36 075
3	68	68	826	-	-	357	5	12	2	10	221	08 1 36 079 2510
0	30	30	399	-	-	204	3	4	0	4	67	08 1 36 079 2511
3	97	97	1 225	-	-	561	8	16	2	14	288	08 1 36 079
3	181	167	1 319	-	-	972	15	3	1	2	343	08 1 36 082 2400
0	49	49	665	-	-	386	39	0	0	0	103	08 1 36 082 2401
3	231	216	1 984	-	-	1 357	54	4	1	2	447	08 1 36 082
1	72	72	800	-	-	801	61	6	0	2	149	08 1 36 084 2245
1	72	72	800	-	-	801	61	6	0	2	149	08 1 36 084
0	28	28	444	-	-	-	3	2	0	2	44	08 1 36 087 2425
1	30	23	272	-	-	-	2	1	1	1	65	08 1 36 087 2426
1	42	42	388	-	-	469	8	7	0	7	91	08 1 36 087 2427
1	101	94	1 104	-	-	469	13	11	1	9	200	08 1 36 087
20	270	242	1 107	-	-	876	17	23	16	8	1 039	08 1 36 088 2380
8	72	72	1 311	-	-	160	5	5	1	3	174	08 1 36 088 2381
2	90	90	901	-	-	972	1	12	1	11	215	08 1 36 088 2382
1	26	26	251	-	-	14	6	3	1	2	122	08 1 36 088 2383
1	61	49	552	-	-	577	3	7	1	6	121	08 1 36 088 2384
3	94	85	298	-	-	1 593	7	10	1	9	238	08 1 36 088 2385
1	85	85	1 376	-	-	870	0	9	0	9	173	08 1 36 088 2386
15	115	105	832	-	0	347	6	15	3	10	411	08 1 36 088 2387
50	814	755	6 630	-	0	5 409	44	84	24	59	2 492	08 1 36 088
0	42	42	743	-	-	257	6	21	0	2	78	08 1 36 089 2290
-	84	56	841	-	-	439	12	4	0	4	142	08 1 36 089 2291
0	127	99	1 584	-	-	697	18	25	0	6	220	08 1 36 089
238	7 021	6 628	74 808	12	13	58 106	989	838	92	498	16 427	08 1 36
3 845	66 610	62 248	553 733	39	257	330 122	8 204	9 086	1 210	5 971	154 730	08 1
104	135	133	274	-	-	5 693	10	8	7	0	506	08 2 11 000 3830
1	12	12	136	-	-	138	0	1	0	1	51	08 2 11 000 3831
3	15	15	77	-	-	394	0	2	1	0	49	08 2 11 000 3832
2	39	34	421	-	-	326	7	8	2	2	141	08 2 11 000 3833
8	45	45	462	-	-	377	8	5	4	1	162	08 2 11 000 3834
1	27	27	186	-	-	335	4	5	1	3	76	08 2 11 000 3835
37	171	78	439	-	-	374	12	13	4	6	465	08 2 11 000 3836
11	95	92	506	-	-	461	14	5	1	3	218	08 2 11 000 3837
4	83	75	578	-	-	348	14	21	1	8	217	08 2 11 000 3838
2	33	32	156	-	-	174	4	6	1	2	77	08 2 11 000 3839
171	655	542	3 234	-	-	8 620	74	74	22	25	1 963	08 2 11 000
370	1 525	1 152	1 360	-	-	2 440	530	188	48	38	5 513	08 2 12 000 3620
75	519	471	2 414	-	-	1 281	93	35	17	16	1 619	08 2 12 000 3621
13	175	146	444	-	-	797	37	34	7	9	567	08 2 12 000 3622
458	2 219	1 770	4 218	-	-	4 518	660	257	72	63	7 699	08 2 12 000
10	152	131	780	-	-	1 002	6	18	6	11	434	08 2 15 007 3500
0	41	30	615	-	-	200	1	3	1	2	74	08 2 15 007 3501
1	18	18	284	-	-	85	1	4	0	3	57	08 2 15 007 3502
12	56	49	381	-	-	188	3	5	3	2	133	08 2 15 007 3503
0	12	8	153	-	-	35	0	1	1	0	30	08 2 15 007 3504
2	31	24	275	-	-	105	0	9	1	1	109	08 2 15 007 3505

Noch: 3. Bodenfläche in Baden-Württemberg 1997 nach Art der tatsächlichen Nutzung *)
in Hektar

Schlüssel- nummer	Regionale Gliederung	Boden- fläche insgesamt (999)	Davon					
			Gebäude- und Freifläche			Betriebsfläche		Erholungs
			zusammen (100/200)	darunter		zusammen (300)	dar. Abbau- land (310)	zusammen (400)
				Wohnen (130)	Gewerbe, Ind. (170)			
08 2 15 007 3506	NEIBSHEIM	986	45	25	4	0	-	2
08 2 15 007 3507	RINKLINGEN	443	52	22	11	-	-	7
08 2 15 007 3508	RUIT	404	33	24	0	-	-	1
08 2 15 007 3509	SPRANTAL	301	12	8	0	0	-	0
08 2 15 007	BRETEN, STADT	7 112	613	285	85	1	-	56
08 2 15 009 3450	BRUCHSAL	4 436	759	235	237	21	2	73
08 2 15 009 3451	BUECHENAU	572	54	34	8	27	25	4
08 2 15 009 3452	HEIDELSHEIM	1 808	109	58	6	-	-	7
08 2 15 009 3453	HELMSHEIM	714	74	41	3	-	-	6
08 2 15 009 3454	OBERGROMBACH	812	49	37	1	0	-	6
08 2 15 009 3455	UNTERGROMBACH	960	121	72	16	14	13	11
08 2 15 009	BRUCHSAL, STADT	9 302	1 167	477	270	61	40	107
08 2 15 017 3560	ETTLINGEN	3 041	495	171	180	4	0	51
08 2 15 017 3561	BRUCHHAUSEN	417	80	60	2	-	-	13
08 2 15 017 3562	ETTLINGENWEIER	503	63	42	10	0	-	6
08 2 15 017 3563	OBERWEIER	413	36	17	11	0	-	2
08 2 15 017 3564	SCHLUTTENBACH	173	23	10	-	-	-	2
08 2 15 017 3565	SCHOELLBRONN	681	54	39	0	0	-	7
08 2 15 017 3566	SPESSART	440	50	24	0	-	-	3
08 2 15 017	ETTLINGEN, STADT	5 667	802	363	203	5	0	83
08 2 15 021 3435	FORST	1 147	174	83	39	22	7	26
08 2 15 021	FORST	1 147	174	83	39	22	7	26
08 2 15 025 3520	GONDELSHEIM	1 486	85	32	11	1	-	5
08 2 15 025	GONDELSHEIM	1 486	85	32	11	1	-	5
08 2 15 029 3430	HAMBRUECKEN	1 096	114	63	11	0	-	5
08 2 15 029	HAMBRUECKEN	1 096	114	63	11	0	-	5
08 2 15 039 3360	KRONAU	1 091	144	66	28	-	-	7
08 2 15 039	KRONAU	1 091	144	66	28	-	-	7
08 2 15 040 3485	KUERNBACH	1 267	71	42	8	0	-	11
08 2 15 040	KUERNBACH	1 267	71	42	8	0	-	11
08 2 15 046 3600	MALSCH	3 383	247	129	77	100	92	28
08 2 15 046 3601	SULZBACH	279	23	10	4	-	-	2
08 2 15 046 3602	VOELKERSBACH	887	40	26	3	-	-	4
08 2 15 046 3603	WALDPRECHTSWEIER	576	31	13	3	-	-	5
08 2 15 046	MALSCH	5 124	340	178	87	100	92	39
08 2 15 047 3610	BURBACH	1 576	39	19	3	1	-	2
08 2 15 047 3611	PAFFENROT	927	64	34	13	0	-	3
08 2 15 047 3612	SCHIELBERG	989	34	16	3	0	-	1
08 2 15 047	MARXZELL	3 492	138	69	19	1	-	6
08 2 15 059 3490	OBERDERDINGEN	1 955	188	81	38	0	0	9
08 2 15 059 3491	FLEHINGEN	1 402	96	53	10	0	-	10
08 2 15 059	OBERDERDINGEN	3 357	284	134	48	0	0	19
08 2 15 064 3380	OESTRINGEN	1 624	213	84	69	6	-	9
08 2 15 064 3381	EICHELBERG	673	18	10	0	1	0	0
08 2 15 064 3382	ODENHEIM	2 108	95	60	8	0	0	13
08 2 15 064 3383	TIEFENBACH	917	41	24	2	0	-	55
08 2 15 064	OESTRINGEN, STADT	5 322	368	178	79	8	0	76
08 2 15 066 3340	PHILIPPSBURG	2 095	274	59	59	16	3	24
08 2 15 066 3341	HUTTENHEIM	1 788	102	35	33	15	13	10
08 2 15 066 3342	RHEINSHEIM	1 173	81	38	20	5	3	5
08 2 15 066	PHILIPPSBURG, STADT	5 056	456	132	112	36	20	39
08 2 15 082 3480	SULZFELD	1 876	141	75	27	2	2	6
08 2 15 082	SULZFELD	1 876	141	75	27	2	2	6
08 2 15 084 3390	STETTFELD	525	58	32	1	1	0	1
08 2 15 084 3391	UBSTADT	989	94	49	13	0	-	4
08 2 15 084 3392	WEIHER	960	75	53	3	1	-	6
08 2 15 084 3393	ZEUTERN	1 173	60	39	6	1	-	1
08 2 15 084	UBSTADT-WEIHER	3 646	287	173	23	2	0	12
08 2 15 089 3530	JOEHLINGEN	2 128	104	66	5	1	0	6
08 2 15 089 3531	WOESSINGEN	1 543	88	53	7	8	8	6
08 2 15 089	WALZBACHTAL	3 672	191	119	12	10	8	12
08 2 15 090 3525	WEINGARTEN	2 940	199	95	28	16	15	9
08 2 15 090	WEINGARTEN (BADEN)	2 940	199	95	28	16	15	9
08 2 15 094 3475	ZAISENHAUSEN	1 011	52	28	7	-	-	2
08 2 15 094	ZAISENHAUSEN	1 011	52	28	7	-	-	2
08 2 15 096 3585	AUERBACH	531	34	28	0	0	-	4
08 2 15 096 3586	ITTERSACH	673	95	43	30	11	-	6
08 2 15 096 3587	LANGENSTEINBACH	1 389	128	74	6	0	-	8
08 2 15 096 3588	MUTSCHELBACH	532	38	31	1	-	-	2
08 2 15 096 3589	SPIELBERG	677	48	39	1	-	-	4
08 2 15 096	KARLSBAD	3 801	343	215	37	11	-	24
08 2 15 097 3460	BAHNBRUECKEN	357	16	12	0	-	-	1
08 2 15 097 3461	GOCHSHEIM	1 268	54	27	12	10	9	2
08 2 15 097 3462	LANDSHAUSEN	726	31	15	3	1	-	5
08 2 15 097 3463	MENZINGEN	1 568	58	33	5	2	0	5
08 2 15 097 3464	MUENZESHEIM	1 180	70	34	11	1	-	5
08 2 15 097 3465	NEUENBURG	257	19	9	1	0	-	0
08 2 15 097 3466	OBERACKER	423	19	12	1	0	-	1
08 2 15 097 3467	OBEROEWISHEIM	942	47	32	3	0	-	2
08 2 15 097 3468	UNTEROEWISHEIM	1 337	74	46	5	-	-	5
08 2 15 097	KRAICHTAL, STADT	8 056	387	220	42	14	9	27
08 2 15 099 3405	GRABEN	2 016	125	62	28	2	1	6
08 2 15 099 3406	NEUDORF	864	139	79	16	13	11	16
08 2 15 099	GRABEN-NEUDORF	2 880	264	140	44	16	13	22
08 2 15 100 3370	LANGENBRUECKEN	1 338	124	65	24	2	2	6
08 2 15 100 3371	MINGOLSHEIM	1 072	150	66	20	1	-	13
08 2 15 100	BAD SCHOENBORN	2 409	274	131	44	3	2	19

*) Stichtag 31.12.1996. - 1) 100/200, 300 (ohne 310), 400, 500, 940.

Davon											Siedlungs- und Verkehrs- fläche 1)	Schlüssel- nummer
fläche dar.	Verkehrsfläche		Landwirtschaftsfläche			Wald- fläche (700)	Wasser- fläche (800)	Flächen anderer Nutzung				
	zusammen	dar. Straße, Weg, Platz (510-530)	zusammen	darunter				zusammen	darunter			
				Moor (650)	Heide (660)				Fried- hof (940)	Unland (950)		
Grün- anlage (420)	(500)	(510-530)	(600)	(650)	(660)	(700)	(800)	(900)	(940)	(950)		
1	55	55	656	-	-	216	8	4	1	2	103	08 2 15 007 3506
1	35	20	195	-	-	149	1	3	1	2	95	08 2 15 007 3507
1	28	20	268	-	-	71	1	1	1	0	63	08 2 15 007 3508
0	10	10	197	-	-	76	0	5	0	5	23	08 2 15 007 3509
30	438	365	3 802	-	-	2 128	22	53	13	30	1 121	08 2 15 007
44	320	260	1 800	-	-	1 285	41	138	10	29	1 181	08 2 15 009 3450
1	28	28	334	-	-	124	2	0	0	-	88	08 2 15 009 3451
0	119	105	893	-	-	631	11	38	1	1	236	08 2 15 009 3452
2	50	47	456	-	-	121	2	4	1	3	131	08 2 15 009 3453
2	45	45	418	-	-	278	2	14	1	5	102	08 2 15 009 3454
4	70	63	365	-	-	333	24	22	3	19	206	08 2 15 009 3455
53	631	549	4 266	-	-	2 771	82	216	16	57	1 944	08 2 15 009
33	237	212	750	-	-	1 460	27	16	2	9	790	08 2 15 017 3560
10	33	30	135	-	-	143	11	3	1	1	127	08 2 15 017 3561
1	43	34	198	-	-	188	1	3	1	2	113	08 2 15 017 3562
0	13	13	201	-	-	156	2	2	0	2	51	08 2 15 017 3563
0	6	5	84	-	-	58	0	1	0	0	31	08 2 15 017 3564
1	27	27	209	-	-	383	0	1	1	0	89	08 2 15 017 3565
0	12	12	142	-	-	232	0	1	1	0	65	08 2 15 017 3566
47	370	332	1 719	-	-	2 620	42	27	6	15	1 266	08 2 15 017
18	84	81	446	-	1	354	36	5	1	4	300	08 2 15 021 3435
18	84	81	446	-	1	354	36	5	1	4	300	08 2 15 021
1	96	88	994	-	-	292	10	3	1	2	189	08 2 15 025 3520
1	96	88	994	-	-	292	10	3	1	2	189	08 2 15 025
2	43	43	448	-	-	480	3	4	2	0	164	08 2 15 029 3430
2	43	43	448	-	-	480	3	4	2	0	164	08 2 15 029
3	62	62	292	-	-	572	11	2	1	0	215	08 2 15 039 3360
3	62	62	292	-	-	572	11	2	1	0	215	08 2 15 039
7	80	80	786	-	-	299	7	11	1	9	164	08 2 15 040 3485
7	80	80	786	-	-	299	7	11	1	9	164	08 2 15 040
19	155	143	1 336	-	-	1 497	12	7	2	4	441	08 2 15 046 3600
0	7	7	60	-	-	185	1	1	0	1	32	08 2 15 046 3601
2	23	23	341	-	-	477	0	2	1	1	68	08 2 15 046 3602
0	15	15	181	-	-	342	0	3	0	2	50	08 2 15 046 3603
22	200	188	1 918	-	-	2 501	13	13	4	9	591	08 2 15 046
1	26	26	267	-	-	1 239	3	1	0	1	68	08 2 15 047 3610
0	33	30	278	-	-	545	1	2	1	1	101	08 2 15 047 3611
0	29	22	171	-	-	747	3	3	1	2	65	08 2 15 047 3612
1	88	77	715	-	-	2 531	7	7	2	4	234	08 2 15 047
2	119	118	1 066	2	-	553	10	10	2	6	318	08 2 15 059 3490
4	134	114	809	-	-	337	7	9	2	6	242	08 2 15 059 3491
6	253	232	1 875	2	-	890	18	19	3	11	559	08 2 15 059
4	97	97	962	-	-	310	8	19	2	16	327	08 2 15 064 3380
0	20	20	272	-	-	357	0	5	0	4	40	08 2 15 064 3381
1	85	82	1 151	-	-	734	4	26	2	24	195	08 2 15 064 3382
4	57	57	393	-	-	353	12	5	0	3	153	08 2 15 064 3383
10	259	256	2 778	-	-	1 755	25	54	5	48	715	08 2 15 064
12	94	80	778	-	-	781	94	34	2	2	407	08 2 15 066 3340
4	92	84	642	-	-	698	182	48	1	1	206	08 2 15 066 3341
2	68	57	711	-	-	198	84	21	1	1	157	08 2 15 066 3342
18	254	221	2 131	-	-	1 678	359	102	3	4	769	08 2 15 066
2	84	72	1 311	-	-	319	4	9	2	6	233	08 2 15 082 3480
2	84	72	1 311	-	-	319	4	9	2	6	233	08 2 15 082
0	33	28	413	-	-	5	12	1	0	0	93	08 2 15 084 3390
4	47	36	651	-	-	170	21	3	1	2	146	08 2 15 084 3391
1	39	37	369	-	-	458	11	2	2	-	122	08 2 15 084 3392
0	61	58	760	-	-	264	6	18	0	18	124	08 2 15 084 3393
5	180	159	2 192	-	-	898	50	24	3	21	485	08 2 15 084
1	129	115	1 159	-	-	719	4	7	1	6	240	08 2 15 089 3530
1	55	48	997	-	-	382	2	6	1	4	151	08 2 15 089 3531
2	184	163	2 155	-	-	1 101	6	12	2	9	391	08 2 15 089
4	193	183	1 439	-	-	1 031	19	34	1	32	402	08 2 15 090 3525
4	193	183	1 439	-	-	1 031	19	34	1	32	402	08 2 15 090
1	37	29	765	-	-	147	2	5	1	4	92	08 2 15 094 3475
1	37	29	765	-	-	147	2	5	1	4	92	08 2 15 094
3	21	21	277	-	-	192	2	1	-	1	59	08 2 15 096 3585
3	43	38	250	-	-	264	1	3	2	1	156	08 2 15 096 3586
5	62	58	516	-	-	669	2	3	1	2	199	08 2 15 096 3587
1	28	28	292	-	-	170	2	1	1	0	68	08 2 15 096 3588
0	46	39	279	-	-	296	2	1	1	0	99	08 2 15 096 3589
11	200	184	1 614	-	-	1 591	9	9	4	5	582	08 2 15 096
1	16	15	298	-	-	21	0	5	0	4	33	08 2 15 097 3460
1	59	49	972	-	-	157	4	10	0	9	117	08 2 15 097 3461
3	51	51	538	-	-	95	3	1	0	1	89	08 2 15 097 3462
3	108	106	1 107	-	-	270	6	11	1	9	174	08 2 15 097 3463
1	79	75	738	-	-	265	9	11	2	9	157	08 2 15 097 3464
0	16	16	203	-	-	17	0	2	0	2	35	08 2 15 097 3465
0	34	33	282	-	-	84	1	2	1	2	55	08 2 15 097 3466
1	41	39	628	-	-	209	2	13	1	11	91	08 2 15 097 3467
0	54	51	932	-	-	248	4	20	1	19	134	08 2 15 097 3468
9	458	435	5 698	-	-	1 368	29	75	6	67	883	08 2 15 097
4	64	49	980	-	-	799	30	9	2	5	198	08 2 15 099 3405
6	98	77	219	-	-	351	23	5	1	0	257	08 2 15 099 3406
10	162	126	1 199	-	-	1 150	53	14	4	5	455	08 2 15 099
5	63	58	606	-	-	522	12	4	1	1	194	08 2 15 100 3370
10	59	51	666	-	-	162	18	2	1	1	224	08 2 15 100 3371
15	122	109	1 272	-	-	684	30	6	2	3	418	08 2 15 100

Noch: 3. Bodenfläche in Baden-Württemberg 1997 nach Art der tatsächlichen Nutzung *)
in Hektar

Schlüssel- nummer	Regionale Gliederung	Boden- fläche insgesamt (999)	Davon					Erholungs- zusammen (400)
			Gebäude- und Freifläche		Betriebsfläche		zusammen (300)	
			zusammen (100/200)	darunter		dar. Abbau- land (310)		
				Wohnen (130)	Gewerbe, Ind. (170)			
08 2 15 101 3540	BERGHAUSEN	1 216	130	82	14	1	-	7
08 2 15 101 3541	KLEINSTEINBACH	306	49	30	7	1	0	1
08 2 15 101 3542	SOELLINGEN	1 243	115	73	9	2	2	2
08 2 15 101 3543	WOESCHBACH	340	48	34	1	2	2	0
08 2 15 101	PFINZTAL	3 105	342	219	31	5	4	12
08 2 15 102 3415	EGGENSTEIN	1 776	197	89	58	67	60	14
08 2 15 102 3416	LEOPOLDSHAFEN	835	235	66	2	0	0	15
08 2 15 102	EGGENSTEIN-LEOPOLDSHAFEN	2 611	433	154	60	67	61	29
08 2 15 103 3440	KARLSDORF	674	134	59	37	-	-	7
08 2 15 103 3441	NEUTHARD	727	91	42	9	-	-	3
08 2 15 103	KARLSDORF-NEUTHARD	1 401	225	101	46	-	-	9
08 2 15 105 3410	HOCHSTETTEN	789	73	47	8	7	6	6
08 2 15 105 3411	LINKENHEIM	1 571	146	94	9	1	1	8
08 2 15 105	LINKENHEIM-HOCHSTETTEN	2 360	219	140	17	8	7	13
08 2 15 106 3350	WAGHAEUSEL	221	63	24	27	-	-	9
08 2 15 106 3351	KIRRLACH	1 938	212	127	32	2	-	12
08 2 15 106 3352	WIESENTAL	2 125	229	113	33	54	54	13
08 2 15 106	WAGHAEUSEL, STADT	4 284	504	264	92	56	54	35
08 2 15 107 3330	OBERHAUSEN	1 192	222	91	74	29	22	18
08 2 15 107 3331	RHEINHAUSEN	703	63	37	3	53	51	4
08 2 15 107	OBERHAUSEN-RHEINHAUSEN	1 895	285	128	77	82	73	22
08 2 15 108 3550	FORCHHEIM	1 164	147	75	27	39	37	12
08 2 15 108 3551	MOERSCH	1 681	153	89	16	62	57	20
08 2 15 108 3552	NEUBURGWEIER	385	43	30	3	6	6	4
08 2 15 108	RHEINSTETTEN	3 231	344	193	46	107	101	36
08 2 15 109 3420	BLANKENLOCH	1 606	193	114	30	2	-	17
08 2 15 109 3421	FRIEDRICHSTAL	1 036	121	69	10	1	-	6
08 2 15 109 3422	SPOECK	1 331	90	60	8	11	11	8
08 2 15 109 3423	STAFFORT	595	38	29	2	0	-	1
08 2 15 109	STUTENSEE	4 567	442	273	49	14	11	31
08 2 15 110 3575	BUSENBACH	446	84	62	4	1	1	9
08 2 15 110 3576	ETZENROT	218	35	30	0	-	-	6
08 2 15 110 3577	REICHENBACH	470	97	60	14	0	-	3
08 2 15 110	WALDBRONN	1 135	216	153	19	2	1	18
08 2 15 111 3400	LIEDOLDSHEIM	1 949	109	62	12	39	39	7
08 2 15 111 3401	RUSSHEIM	1 140	65	25	6	3	1	3
08 2 15 111	DETTENHEIM	3 089	174	86	18	43	40	10
08 2 15	LANDKREIS KARLSRUHE	108 490	10 080	5 012	1 718	694	560	827
08 2 16 002 3640	AU	1 329	75	45	6	3	2	6
08 2 16 002	AU AM RHEIN	1 329	75	45	6	3	2	6
08 2 16 005 3660	BIETIGHEIM	1 390	142	66	25	67	67	10
08 2 16 005	BIETIGHEIM	1 390	142	66	25	67	67	10
08 2 16 006 3700	BISCHWEIER	459	81	35	24	2	0	4
08 2 16 006	BISCHWEIER	459	81	35	24	2	0	4
08 2 16 007 3780	BUEHL	2 268	377	155	79	2	0	20
08 2 16 007 3781	ALTSCHWEIER	524	39	27	3	8	8	2
08 2 16 007 3782	BALZHOFEN	278	19	12	0	-	-	0
08 2 16 007 3783	EISENTAL	565	52	37	6	0	-	4
08 2 16 007 3784	MOOS	548	23	13	2	-	-	0
08 2 16 007 3785	NEUSATZ	1 304	89	47	18	1	1	1
08 2 16 007 3786	OBERBRUCH	517	27	6	5	-	-	0
08 2 16 007 3787	OBERWEIER	120	10	8	0	-	-	0
08 2 16 007 3788	VIMBACH	577	100	36	29	3	-	3
08 2 16 007 3789	WEITENUNG	620	48	28	3	0	-	2
08 2 16 007	BUEHL, STADT	7 321	784	369	146	14	10	32
08 2 16 008 3810	BUEHLERTAL	1 768	159	127	5	0	0	8
08 2 16 008	BUEHLERTAL	1 768	159	127	5	0	0	8
08 2 16 009 3650	DURMERSHEIM	2 335	180	89	41	10	7	15
08 2 16 009 3651	WUERMERSHEIM	281	38	22	1	0	0	5
08 2 16 009	DURMERSHEIM	2 615	218	111	42	10	8	19
08 2 16 012 3645	ELCHESHEIM	470	36	22	2	-	-	5
08 2 16 012 3646	ILLINGEN	544	34	23	3	5	4	5
08 2 16 012	ELCHESHEIM-ILLINGEN	1 014	70	45	4	5	4	10
08 2 16 013 3815	FORBACH	10 351	75	45	3	4	3	9
08 2 16 013 3816	BERMERSBACH	1 012	19	13	2	3	-	2
08 2 16 013 3817	GAUSBACH	1 179	17	10	2	0	-	2
08 2 16 013 3818	LANGENBRAND	640	24	11	10	1	-	1
08 2 16 013	FORBACH	13 183	135	78	18	7	3	14
08 2 16 015 3710	GAGGENAU	1 266	303	174	65	0	-	22
08 2 16 015 3711	FREIOLDSHEIM	854	25	11	1	0	-	1
08 2 16 015 3712	HOERDEN	401	47	29	8	1	-	2
08 2 16 015 3713	MICHELBAACH	620	47	31	1	0	-	1
08 2 16 015 3714	OBERWEIER	441	28	24	0	8	-	3
08 2 16 015 3715	ROTFELS	2 022	149	63	47	1	-	20
08 2 16 015 3716	SELBACH	369	33	25	1	0	-	2
08 2 16 015 3717	SULZBACH	531	29	20	0	0	-	1
08 2 16 015	GAGGENAU, STADT	6 505	661	379	123	10	-	51
08 2 16 017 3730	GERNSBACH	1 281	192	118	23	4	-	12
08 2 16 017 3731	HILPERTSAU	395	21	15	2	1	-	1
08 2 16 017 3732	LAUTENBACH	579	15	12	0	1	-	0
08 2 16 017 3733	OBERTSROT	833	25	12	11	1	-	4
08 2 16 017 3734	REICHENTAL	4 720	16	13	1	0	-	1
08 2 16 017 3735	STAUFENBERG	401	32	26	0	1	-	2
08 2 16 017	GERNSBACH, STADT	8 209	305	195	37	8	-	20
08 2 16 022 3750	HUEGELSHEIM	1 497	87	49	15	3	-	11
08 2 16 022	HUEGELSHEIM	1 497	87	49	15	3	-	11

*) Stichtag 31.12.1996. - 1) 100/200, 300 (ohne 310), 400, 500, 940.

Davon											Siedlungs- und Verkehrs- fläche 1)	Schlüssel- nummer
fläche dar. Grün- anlage (420)	Verkehrsfläche		Landwirtschaftsfläche			Wald- fläche (700)	Wasser- fläche (800)	Flächen anderer Nutzung				
	zusammen (500)	dar. Straße, Weg, Platz (510-530)	zusammen (600)	darunter				zusammen (900)	darunter			
				Moor (650)	Heide (660)				Fried- hof (940)	Unland (950)		
4	65	51	550	-	-	445	9	9	2	7	205	08 2 15 101 3540
0	19	16	178	-	-	50	4	4	1	2	71	08 2 15 101 3541
2	45	38	501	-	-	565	7	6	1	5	164	08 2 15 101 3542
0	17	17	193	-	-	79	0	0	0	0	66	08 2 15 101 3543
6	147	122	1 422	-	-	1 138	20	19	4	15	506	08 2 15 101
3	90	86	600	-	-	589	172	46	1	13	309	08 2 15 102 3415
10	40	37	215	-	-	221	86	22	1	3	292	08 2 15 102 3416
13	130	123	815	-	-	811	258	69	2	16	601	08 2 15 102
2	62	55	275	-	-	183	10	2	2	0	205	08 2 15 103 3440
1	36	33	281	-	-	300	15	1	1	-	131	08 2 15 103 3441
3	98	88	556	-	-	483	26	3	3	0	336	08 2 15 103
3	159	157	363	-	-	123	45	14	1	3	239	08 2 15 105 3410
2	75	60	805	-	-	417	90	30	1	5	230	08 2 15 105 3411
5	234	217	1 168	-	-	539	135	44	2	9	469	08 2 15 105
4	18	14	48	-	-	81	1	1	1	0	91	08 2 15 106 3350
3	65	65	560	-	-	1 074	9	5	2	3	292	08 2 15 106 3351
3	153	113	752	-	-	908	12	3	2	1	398	08 2 15 106 3352
10	236	192	1 361	-	-	2 063	21	9	4	4	781	08 2 15 106
11	73	63	585	-	-	115	112	38	2	24	322	08 2 15 107 3330
1	33	26	300	-	-	104	116	31	-	15	101	08 2 15 107 3331
12	106	89	885	-	-	219	228	69	2	39	423	08 2 15 107
4	132	61	396	-	-	427	3	8	2	6	295	08 2 15 108 3550
4	78	74	678	-	-	624	7	59	5	11	260	08 2 15 108 3551
2	17	17	146	-	-	118	42	9	0	2	64	08 2 15 108 3552
10	227	152	1 220	-	-	1 170	52	76	7	19	620	08 2 15 108
10	64	56	629	-	-	668	20	13	3	10	279	08 2 15 109 3420
2	49	43	250	-	-	601	4	4	2	1	179	08 2 15 109 3421
2	51	49	638	-	-	522	8	2	1	0	151	08 2 15 109 3422
0	21	21	352	-	-	172	9	3	1	2	60	08 2 15 109 3423
14	185	169	1 869	-	-	1 963	42	21	8	12	669	08 2 15 109
7	35	27	182	-	-	132	1	2	1	1	129	08 2 15 110 3575
0	16	14	57	-	-	101	1	2	0	1	58	08 2 15 110 3576
2	28	25	204	-	-	138	0	-	-	-	128	08 2 15 110 3577
9	80	67	443	-	-	371	2	3	1	2	315	08 2 15 110
0	77	76	1 266	-	-	358	72	20	2	8	195	08 2 15 111 3400
0	55	55	761	-	-	191	50	11	1	6	126	08 2 15 111 3401
1	132	132	2 027	-	-	549	123	31	2	13	321	08 2 15 111
358	6 052	5 384	51 583	2	1	36 465	1 741	1 049	122	476	17 213	08 2 15
2	36	36	562	-	-	461	159	26	2	2	120	08 2 16 002 3640
2	36	36	562	-	-	461	159	26	2	2	120	08 2 16 002
3	75	70	596	-	-	490	5	5	1	4	228	08 2 16 005 3660
3	75	70	596	-	-	490	5	5	1	4	228	08 2 16 005
3	27	25	338	-	-	1	4	4	-	1	113	08 2 16 006 3700
3	27	25	338	-	-	1	4	4	-	1	113	08 2 16 006
9	144	130	640	-	-	1 060	12	14	4	2	545	08 2 16 007 3780
1	26	26	175	-	-	257	11	5	1	1	68	08 2 16 007 3781
0	29	28	162	-	-	52	7	8	-	0	49	08 2 16 007 3782
1	38	36	270	-	-	191	4	6	1	3	95	08 2 16 007 3783
0	28	26	401	-	-	83	13	1	1	0	51	08 2 16 007 3784
0	59	56	397	-	-	745	3	8	1	3	150	08 2 16 007 3785
0	17	16	278	-	-	177	17	1	-	0	44	08 2 16 007 3786
0	4	4	97	-	-	4	0	4	-	-	14	08 2 16 007 3787
1	49	48	276	-	-	132	7	8	1	0	155	08 2 16 007 3788
0	52	52	340	-	-	166	11	1	0	0	103	08 2 16 007 3789
13	445	421	3 036	-	-	2 868	86	56	8	10	1 274	08 2 16 007
3	72	72	530	-	-	981	8	10	2	7	241	08 2 16 008 3810
3	72	72	530	-	-	981	8	10	2	7	241	08 2 16 008
4	97	77	988	-	-	986	38	31	5	26	289	08 2 16 009 3650
1	16	16	152	-	-	66	2	2	1	1	59	08 2 16 009 3651
6	103	92	1 140	-	-	1 053	39	33	6	27	348	08 2 16 009
2	21	21	294	-	-	111	1	3	1	1	63	08 2 16 012 3645
2	11	11	160	-	-	197	121	13	0	6	50	08 2 16 012 3646
4	32	32	453	-	-	308	122	16	1	7	113	08 2 16 012
5	119	96	330	-	-	9 666	136	12	1	11	204	08 2 16 013 3815
0	22	22	138	-	-	820	5	2	0	1	47	08 2 16 013 3816
1	29	22	113	-	-	1 003	7	9	0	9	48	08 2 16 013 3817
0	22	19	113	-	-	470	7	4	0	4	47	08 2 16 013 3818
6	192	159	694	-	-	11 958	155	27	2	25	347	08 2 16 013
7	121	115	292	-	-	490	18	20	6	4	452	08 2 16 015 3710
0	15	15	184	-	-	629	0	0	0	0	41	08 2 16 015 3711
1	16	15	75	-	-	242	7	10	1	9	68	08 2 16 015 3712
1	23	23	249	-	-	296	3	3	1	1	71	08 2 16 015 3713
0	14	14	233	-	-	153	0	2	1	1	53	08 2 16 015 3714
13	51	48	351	-	-	1 431	10	9	1	2	222	08 2 16 015 3715
1	13	13	115	-	-	203	0	3	0	2	49	08 2 16 015 3716
1	16	16	168	-	-	314	1	2	1	1	47	08 2 16 015 3717
22	269	259	1 667	-	-	3 758	39	48	11	21	1 003	08 2 16 015
6	71	65	391	-	-	583	25	3	1	1	281	08 2 16 017 3730
1	23	19	90	-	-	253	4	1	1	0	47	08 2 16 017 3731
0	7	7	101	-	-	454	0	1	0	1	24	08 2 16 017 3732
0	29	27	104	-	-	655	8	3	1	2	63	08 2 16 017 3733
0	22	22	244	-	-	4 429	2	5	0	5	40	08 2 16 017 3734
0	13	13	102	-	-	251	0	2	1	1	47	08 2 16 017 3735
8	164	153	1 031	-	-	6 626	40	14	4	10	501	08 2 16 017
6	112	59	587	-	-	529	147	21	1	11	215	08 2 16 022 3750
6	112	59	587	-	-	529	147	21	1	11	215	08 2 16 022

Noch: 3. Bodenfläche in Baden-Württemberg 1997 nach Art der tatsächlichen Nutzung *)
in Hektar

Schlüssel- nummer	Regionale Gliederung	Boden- fläche insgesamt (999)	Davon					
			Gebäude- und Freifläche		Betriebsfläche		Erholungs- zusammen (400)	
			zusammen (100/200)	darunter		zusammen (300)		dar. Abbau- land (310)
				Wohnen (130)	Gewerbe, Ind. (170)			
08 2 16 023 3695	IFFEZHEIM	1 994	154	58	63	88	88	42
08 2 16 023	IFFEZHEIM	1 994	154	58	63	88	88	42
08 2 16 024 3705	KUPPENHEIM	1 571	135	53	30	1	0	5
08 2 16 024 3706	OBERNDORF	237	35	16	1	-	-	1
08 2 16 024	KUPPENHEIM, STADT	1 808	170	69	31	1	0	6
08 2 16 028 3770	LICHTENAU	844	51	24	10	26	26	2
08 2 16 028 3771	GRAUELSBAUM	142	17	6	5	6	5	3
08 2 16 028 3772	MUCKENSCHOPF	404	13	11	1	-	-	0
08 2 16 028 3773	SCHERZHEIM	670	36	15	10	0	-	1
08 2 16 028 3774	ULM	702	23	12	1	0	-	2
08 2 16 028	LICHTENAU, STADT	2 762	141	68	28	32	31	9
08 2 16 029 3725	LOFFENAU	1 707	49	33	1	2	1	4
08 2 16 029	LOFFENAU	1 707	49	33	1	2	1	4
08 2 16 033 3675	MUGGENSTURM	1 156	173	86	62	20	19	13
08 2 16 033	MUGGENSTURM	1 156	173	86	62	20	19	13
08 2 16 039 3670	OETIGHEIM	1 097	106	51	23	9	9	8
08 2 16 039	OETIGHEIM	1 097	106	51	23	9	9	8
08 2 16 041 3800	OTTERSWEIER	1 825	150	56	39	2	1	11
08 2 16 041 3801	UNZHURST	1 096	40	24	2	3	2	2
08 2 16 041	OTTERSWEIER	2 921	190	80	41	4	3	13
08 2 16 043 3680	RASTATT	1 933	680	258	234	4	-	97
08 2 16 043 3681	NIEDERBUEHL	826	69	38	16	1	-	20
08 2 16 043 3682	OTTERS DORF	769	110	34	63	13	13	4
08 2 16 043 3683	PLITTERS DORF	1 297	81	44	3	4	4	3
08 2 16 043 3684	RAUENTAL	319	42	19	4	0	-	5
08 2 16 043 3685	WINTERS DORF	758	41	30	5	6	6	4
08 2 16 043	RASTATT, STADT	5 902	1 023	424	324	28	23	134
08 2 16 049 3755	SINZHEIM	2 319	238	134	34	23	15	15
08 2 16 049 3756	LEIBERSTUNG	528	19	11	1	14	14	4
08 2 16 049	SINZHEIM	2 847	256	145	34	37	29	20
08 2 16 052 3665	STEINMAUERN	1 240	71	40	12	97	97	4
08 2 16 052	STEINMAUERN	1 240	71	40	12	97	97	4
08 2 16 059 3745	WEISENBACH	681	43	19	13	0	-	3
08 2 16 059 3746	AU	226	12	8	-	-	-	1
08 2 16 059	WEISENBACH	907	55	27	13	0	-	4
08 2 16 063 3760	GREFFERN	769	120	29	75	171	168	6
08 2 16 063 3761	SCHWARZACH	1 308	62	40	5	0	0	4
08 2 16 063 3762	SOELLINGEN	935	26	18	0	45	44	3
08 2 16 063 3763	STOLLHOFEN	1 235	47	24	8	2	-	29
08 2 16 063	RHEINMUENSTER	4 247	256	111	89	218	213	43
08 2 16	LANDKREIS RASTATT	73 880	5 362	2 691	1 166	667	607	483
08 2 21 000 3320	HEIDELBERG	10 883	1 904	1 009	230	19	8	228
08 2 21 000	HEIDELBERG, STADT	10 883	1 904	1 009	230	19	8	228
08 2 22 000 3310	MANNHEIM	14 497	4 784	1 709	1 588	50	5	742
08 2 22 000	MANNHEIM, UNIVERSITAETSSTADT	14 497	4 784	1 709	1 588	50	5	742
08 2 25 001 2760	ADELSHEIM	2 152	123	56	14	4	1	11
08 2 25 001 2761	LEIBENSTADT	720	16	7	0	2	-	2
08 2 25 001 2762	SENNFELD	1 511	46	23	3	1	0	2
08 2 25 001	ADELSHEIM, STADT	4 384	184	86	17	6	1	15
08 2 25 002 2840	AGLASTERHAUSEN	955	91	48	13	3	1	7
08 2 25 002 2841	BREITENBRONN	451	15	11	0	0	-	1
08 2 25 002 2842	DAUDENZELL	481	13	6	1	-	-	1
08 2 25 002 2843	MICHELBAACH	398	26	20	-	1	1	1
08 2 25 002	AGLASTERHAUSEN	2 285	145	85	15	4	1	10
08 2 25 009 2860	BILLIGHEIM	1 004	74	36	11	11	-	5
08 2 25 009 2861	ALLFELD	1 284	36	20	1	0	0	1
08 2 25 009 2862	KATZENTAL	524	15	9	0	5	5	1
08 2 25 009 2863	SULZBACH	1 138	46	34	3	2	-	5
08 2 25 009 2864	WALDMUEHLBACH	948	24	17	0	-	-	1
08 2 25 009	BILLIGHEIM	4 898	195	115	15	17	5	13
08 2 25 010 2820	BINAU	483	39	24	4	0	-	4
08 2 25 010	BINAU	483	39	24	4	0	-	4
08 2 25 014 2700	BUCHEN	2 460	292	133	65	1	-	15
08 2 25 014 2701	BOEDIGHEIM	2 701	42	19	4	6	5	6
08 2 25 014 2702	EBERSTADT	640	23	14	0	10	10	2
08 2 25 014 2703	EINBACH	393	8	3	-	-	-	0
08 2 25 014 2704	GOETZINGEN	1 199	41	25	1	20	18	5
08 2 25 014 2705	HAINSTADT	1 839	85	42	20	1	-	4
08 2 25 014 2706	HETTIGENBEUERN	600	30	14	1	-	-	2
08 2 25 014 2707	HETTIGEN	1 478	68	41	4	5	5	6
08 2 25 014 2708	HOLLERBACH	341	11	6	-	-	-	0
08 2 25 014 2709	OBERNEUDORF	572	10	5	-	-	-	0
08 2 25 014 2710	RINSCHHEIM	663	17	4	1	-	-	1
08 2 25 014 2711	STUERZENHARDT	300	6	3	-	0	-	0
08 2 25 014 2712	UNTERNEUDORF	347	7	3	-	-	-	0
08 2 25 014 2713	WALDHAUSEN	365	21	11	0	0	-	2
08 2 25 014	BUCHEN (ODENWALD), STADT	13 899	661	323	97	43	38	44
08 2 25 024 2785	FAHRENBACH	610	46	30	2	0	0	0
08 2 25 024 2786	ROBERN	510	23	15	1	-	-	2
08 2 25 024 2787	TRIEENZ	522	29	18	1	1	-	1
08 2 25 024	FAHRENBACH	1 642	99	63	4	2	0	4
08 2 25 032 2640	HARDHEIM	2 669	193	71	24	1	-	22
08 2 25 032 2641	BRETZINGEN	1 026	18	8	1	1	-	2
08 2 25 032 2642	DORNBERG	515	5	1	-	-	-	1
08 2 25 032 2643	ERFELD	897	14	7	0	0	-	2
08 2 25 032 2644	GERICHTSTETTEN	1 471	29	14	1	0	-	1

*) Stichtag 31.12.1996. - 1) 100/200, 300 (ohne 310), 400, 500, 940.

Davon											Siedlungs- und Verkehrs- fläche 1)	Schlüssel- nummer
fläche dar.	Verkehrsfläche		Landwirtschaftsfläche			Wald- fläche (700)	Wasser- fläche (800)	Flächen anderer Nutzung				
	zusammen (500)	dar. Straße, Weg, Platz (510-530)	zusammen (600)	darunter Moor (650) Heide (660)				zusammen (900)	darunter Fried- hof (940) Unland (950)			
Grün- anlage (420)	(500)	(510-530)	(600)	Moor (650)	Heide (660)	(700)	(800)	(900)	Fried- hof (940)	Unland (950)		
7	96	87	750	-	-	665	169	30	1	9	293	08 2 16 023 3695
7	96	87	750	-	-	665	169	30	1	9	293	08 2 16 023
2	67	63	454	-	-	882	11	16	4	4	211	08 2 16 024 3705
1	17	16	139	-	-	35	5	5	0	1	53	08 2 16 024 3706
3	84	79	593	-	-	917	16	21	4	5	264	08 2 16 024
1	29	29	479	-	-	173	78	5	1	2	84	08 2 16 028 3770
3	9	9	26	-	-	53	23	6	-	4	29	08 2 16 028 3771
0	12	12	273	-	-	103	3	1	0	1	25	08 2 16 028 3772
0	16	16	467	-	-	128	13	8	0	4	55	08 2 16 028 3773
0	24	24	490	-	-	133	24	6	0	1	50	08 2 16 028 3774
4	90	90	1 734	-	-	590	140	26	2	11	242	08 2 16 028
1	67	67	232	-	-	1 347	3	4	0	3	121	08 2 16 029 3725
1	67	67	232	-	-	1 347	3	4	0	3	121	08 2 16 029
8	68	59	673	-	-	199	4	6	2	3	256	08 2 16 033 3675
8	68	59	673	-	-	199	4	6	2	3	256	08 2 16 033
1	80	70	640	-	-	230	11	13	-	11	195	08 2 16 039 3670
1	80	70	640	-	-	230	11	13	-	11	195	08 2 16 039
6	72	63	1 099	-	-	469	15	7	2	3	235	08 2 16 041 3800
0	76	76	794	-	-	144	30	9	1	7	119	08 2 16 041 3801
7	148	139	1 893	-	-	613	46	16	3	10	354	08 2 16 041
57	235	197	489	-	-	347	41	40	10	5	1 026	08 2 16 043 3680
15	61	55	526	-	-	121	16	13	1	3	152	08 2 16 043 3681
2	33	33	391	-	-	205	6	8	1	6	148	08 2 16 043 3682
0	49	49	558	-	-	417	147	37	1	10	134	08 2 16 043 3683
1	36	36	202	-	-	30	0	3	1	0	84	08 2 16 043 3684
3	40	30	325	-	-	238	87	16	0	4	86	08 2 16 043 3685
79	454	401	2 491	-	-	1 358	297	117	13	29	1 630	08 2 16 043
10	152	141	1 238	-	-	613	30	11	1	3	414	08 2 16 049 3755
0	23	23	322	-	-	133	7	6	0	0	47	08 2 16 049 3756
10	175	164	1 560	-	-	746	37	17	2	3	461	08 2 16 049
1	33	33	706	-	-	271	34	23	1	5	109	08 2 16 052 3665
1	33	33	706	-	-	271	34	23	1	5	109	08 2 16 052
1	22	19	123	-	-	476	10	3	1	2	69	08 2 16 059 3745
0	13	9	51	-	-	141	5	1	0	1	27	08 2 16 059 3746
1	35	27	174	-	-	618	16	4	1	4	96	08 2 16 059
5	24	24	288	-	-	77	67	16	1	2	154	08 2 16 063 3760
1	57	51	991	-	-	178	13	2	1	2	124	08 2 16 063 3761
0	368	29	201	-	-	170	112	9	0	3	399	08 2 16 063 3762
7	258	45	505	-	-	303	70	21	1	8	338	08 2 16 063 3763
13	707	149	1 985	-	-	727	263	49	2	14	1 014	08 2 16 063
211	3 564	2 742	24 067	-	-	37 312	1 840	587	66	232	9 535	08 2 16
123	927	751	3 046	-	-	4 414	253	91	48	36	3 119	08 2 21 000 3320
123	927	751	3 046	-	-	4 414	253	91	48	36	3 119	08 2 21 000
596	2 285	1 711	3 749	-	-	1 803	727	358	21	94	7 877	08 2 22 000 3310
596	2 285	1 711	3 749	-	-	1 803	727	358	21	94	7 877	08 2 22 000
7	91	76	1 129	-	-	742	15	37	1	36	229	08 2 25 001 2760
0	55	55	482	-	-	140	7	17	0	9	74	08 2 25 001 2761
1	56	43	816	-	-	563	9	18	0	18	106	08 2 25 001 2762
9	202	174	2 428	-	-	1 446	30	72	2	63	409	08 2 25 001
5	59	53	497	-	-	288	5	5	1	4	160	08 2 25 002 2840
0	26	26	308	-	-	97	3	1	0	1	42	08 2 25 002 2841
0	30	25	309	-	-	125	2	1	0	1	44	08 2 25 002 2842
1	23	23	190	-	-	153	1	2	0	2	51	08 2 25 002 2843
6	138	127	1 305	-	-	664	9	10	2	8	297	08 2 25 002
2	55	55	523	-	-	322	6	8	0	7	145	08 2 25 009 2860
0	41	41	828	-	-	359	4	14	1	13	79	08 2 25 009 2861
0	31	31	292	-	-	170	3	7	0	7	47	08 2 25 009 2862
1	53	53	688	-	-	325	9	9	1	9	106	08 2 25 009 2863
0	53	52	612	-	-	242	11	5	0	5	79	08 2 25 009 2864
3	233	232	2 943	-	-	1 418	34	44	2	41	457	08 2 25 009
0	38	34	192	-	-	168	35	7	0	7	82	08 2 25 010 2820
0	38	34	192	-	-	168	35	7	0	7	82	08 2 25 010
7	174	162	889	-	-	1 071	11	6	2	3	484	08 2 25 014 2700
3	95	86	1 173	-	-	1 355	17	7	2	5	145	08 2 25 014 2701
0	36	36	368	-	-	197	2	0	-	0	62	08 2 25 014 2702
0	9	9	149	-	-	227	0	0	0	0	17	08 2 25 014 2703
2	65	65	660	-	-	400	6	1	-	1	113	08 2 25 014 2704
2	58	51	789	-	-	897	3	2	0	2	148	08 2 25 014 2705
1	17	17	178	-	-	366	4	3	0	3	49	08 2 25 014 2706
3	69	69	830	-	-	485	2	12	1	12	145	08 2 25 014 2707
-	10	10	190	-	-	129	1	1	0	1	21	08 2 25 014 2708
0	19	19	188	-	-	354	0	1	0	1	29	08 2 25 014 2709
0	40	40	422	-	-	175	2	7	0	7	58	08 2 25 014 2710
0	12	12	157	-	-	124	1	1	0	1	18	08 2 25 014 2711
0	6	6	200	-	-	132	0	1	-	1	14	08 2 25 014 2712
0	18	18	236	-	-	86	1	1	1	0	42	08 2 25 014 2713
19	628	599	6 429	-	-	5 998	51	45	7	37	1 345	08 2 25 014
0	28	28	330	-	-	204	1	1	-	0	74	08 2 25 024 2785
0	20	20	243	-	-	219	1	1	-	1	46	08 2 25 024 2786
0	18	18	294	-	-	175	2	2	-	2	50	08 2 25 024 2787
1	66	66	867	-	-	597	4	3	-	3	170	08 2 25 024
18	116	106	1 173	-	-	1 112	13	39	3	37	334	08 2 25 032 2640
0	50	50	504	-	3	432	4	15	0	15	71	08 2 25 032 2641
1	13	13	280	-	-	213	0	2	0	2	19	08 2 25 032 2642
1	25	25	610	-	0	234	4	8	0	8	41	08 2 25 032 2643
0	75	75	1 005	-	-	348	7	6	0	6	106	08 2 25 032 2644

Noch: 3. Bodenfläche in Baden-Württemberg 1997 nach Art der tatsächlichen Nutzung *)
in Hektar

Schlüssel- nummer	Regionale Gliederung	Boden- fläche insgesamt (999)	Davon					Erholungs- zusammen (400)	
			Gebäude- und Freifläche		Betriebsfläche		Abbau- land (310)		
			zusammen (100/200)	darunter		zusammen (300)			dar. (310)
				Wohnen (130)	Gewerbe, Ind. (170)				
08 2 25 032 2645	RUETSCHDORF	302	4	0	-	-	-	-	
08 2 25 032 2646	SCHWEINBERG	1 549	32	16	4	36	36	2	
08 2 25 032 2647	VOLLMERSDORF	273	4	0	-	-	-	0	
08 2 25 032	HARDHEIM	8 702	299	117	31	38	36	30	
08 2 25 033 2910	HASSMERSHEIM	1 329	136	67	35	24	6	7	
08 2 25 033 2911	NECKARMUEHLBACH	586	18	11	2	0	-	1	
08 2 25 033	HASSMERSHEIM	1 915	154	77	37	24	6	8	
08 2 25 039 2655	HOEPFFINGEN	1 683	90	44	10	1	-	7	
08 2 25 039 2656	WALDSTETTEN	1 364	25	14	1	0	-	0	
08 2 25 039	HOEPFFINGEN	3 047	115	57	11	1	-	7	
08 2 25 042 2915	HUEFFENHARDT	1 341	55	29	11	3	2	3	
08 2 25 042 2916	KAELBERTSHAUSEN	420	18	12	0	-	-	2	
08 2 25 042	HUEFFENHARDT	1 762	73	41	11	3	2	5	
08 2 25 052 2770	LIMBACH	557	63	28	8	1	-	2	
08 2 25 052 2771	BALSACH	615	16	7	1	1	-	0	
08 2 25 052 2772	HEIDERSBACH	706	26	14	2	2	2	3	
08 2 25 052 2773	KRUMBACH	330	37	15	10	0	-	7	
08 2 25 052 2774	LAUDENBERG	1 009	20	10	1	0	-	2	
08 2 25 052 2775	SCHERINGEN	413	13	8	0	1	1	0	
08 2 25 052 2776	WAGENSCHWEND	732	20	12	0	0	-	2	
08 2 25 052	LIMBACH	4 362	194	94	22	5	3	17	
08 2 25 058 2880	MOSBACH	3 169	336	177	38	1	0	17	
08 2 25 058 2881	DIEDESHEIM	434	73	41	13	-	-	2	
08 2 25 058 2882	LOHRBACH	1 236	51	29	8	2	2	2	
08 2 25 058 2883	NECKARELZ	784	198	84	30	4	1	9	
08 2 25 058 2884	REICHENBUCH	288	16	10	1	0	-	3	
08 2 25 058 2885	SATTELBACH	312	28	18	2	0	0	1	
08 2 25 058	MOSBACH, STADT	6 223	702	359	91	7	3	34	
08 2 25 060 2680	MUDAU	1 067	95	36	20	1	-	7	
08 2 25 060 2681	DONEBACH	654	17	5	1	-	-	2	
08 2 25 060 2682	LANGENELZ	1 021	14	6	0	0	-	1	
08 2 25 060 2683	MOERSCHENHARDT	1 228	12	3	-	0	-	-	
08 2 25 060 2684	REISENBACH	1 108	17	6	0	-	-	1	
08 2 25 060 2685	RUMPFEN	608	4	1	-	-	-	-	
08 2 25 060 2686	SCHEIDENTAL	1 291	22	6	0	0	-	2	
08 2 25 060 2687	SCHLOSSAU	2 239	34	14	1	0	0	3	
08 2 25 060 2688	STEINBACH	1 538	16	4	0	-	-	0	
08 2 25 060	MUDAU	10 755	231	82	22	1	0	15	
08 2 25 064 2815	NECKARGERACH	984	54	32	3	1	0	8	
08 2 25 064 2816	GUTTENBACH	548	16	9	0	-	-	0	
08 2 25 064	NECKARGERACH	1 532	70	41	3	1	0	8	
08 2 25 067 2905	NECKARZIMMERN	818	47	27	5	0	-	4	
08 2 25 067	NECKARZIMMERN	818	47	27	5	0	-	4	
08 2 25 068 2825	NEUNKIRCHEN	1 129	50	30	4	0	0	3	
08 2 25 068 2826	NECKARKATZENBACH	465	6	3	-	-	-	0	
08 2 25 068	NEUNKIRCHEN	1 595	56	33	4	0	0	3	
08 2 25 074 2895	OBRIGHEIM	1 409	120	67	13	4	2	3	
08 2 25 074 2896	ASBACH	609	27	18	3	9	9	3	
08 2 25 074 2897	MOERTELSTEIN	409	17	12	-	1	1	2	
08 2 25 074	OBRIGHEIM	2 427	164	97	16	14	12	7	
08 2 25 075 2730	OSTERBURKEN	1 971	164	74	35	2	0	9	
08 2 25 075 2731	BOFSHEIM	1 136	17	6	0	0	-	2	
08 2 25 075 2732	HEMSBACH	254	6	2	0	0	-	-	
08 2 25 075 2733	SCHLIERSTADT	1 372	39	20	1	3	-	5	
08 2 25 075	OSTERBURKEN, STADT	4 732	225	101	36	5	0	16	
08 2 25 082 2720	ROSENBERG	1 333	48	24	8	5	-	5	
08 2 25 082 2721	BRONNACKER	417	8	2	-	-	-	0	
08 2 25 082 2722	HIRSCHLANDEN	743	18	8	-	-	-	1	
08 2 25 082 2723	SINDOLSHEIM	1 603	24	9	2	-	-	3	
08 2 25 082	ROSENBERG	4 097	99	43	9	5	-	10	
08 2 25 091 2750	SECKACH	1 124	77	46	8	2	-	9	
08 2 25 091 2751	GROSSEICHOLZHEIM	992	49	27	5	0	-	4	
08 2 25 091 2752	ZIMMERN	670	21	11	0	0	-	2	
08 2 25 091	SECKACH	2 785	147	84	13	2	-	14	
08 2 25 109 2660	WALLDUERN	3 557	323	122	45	4	3	10	
08 2 25 109 2661	ALTHEIM	2 410	87	30	3	1	-	3	
08 2 25 109 2662	GEROLZAHN	369	8	3	-	-	-	1	
08 2 25 109 2663	GLASHOFEN	980	20	5	3	0	-	74	
08 2 25 109 2664	GOTTERS DORF	541	12	6	0	-	-	-	
08 2 25 109 2665	HORN BACH	1 012	12	5	0	-	-	1	
08 2 25 109 2666	KALTENBRUNN	234	3	0	-	-	-	-	
08 2 25 109 2667	REINHARDSACHSEN	555	8	2	-	-	-	9	
08 2 25 109 2668	RIPPBERG	394	32	19	5	-	-	2	
08 2 25 109 2669	WETTERS DORF	537	8	2	0	0	-	2	
08 2 25 109	WALLDUERN, STADT	10 588	512	193	57	5	3	102	
08 2 25 113 2810	ZWINGENBERG	470	20	14	1	-	-	3	
08 2 25 113	ZWINGENBERG	470	20	14	1	-	-	3	
08 2 25 114 2740	BALLENBERG	790	19	6	0	1	0	2	
08 2 25 114 2741	ERLENBACH	452	14	5	2	0	-	1	
08 2 25 114 2742	HUENGHEIM	745	14	7	0	0	-	0	
08 2 25 114 2743	MERCHINGEN	1 827	48	20	5	-	-	16	
08 2 25 114 2744	OBERWITTSTADT	1 429	28	13	0	1	0	1	
08 2 25 114 2745	UNTERWITTSTADT	355	9	1	3	-	-	0	
08 2 25 114	RAVENSTEIN, STADT	5 599	133	53	11	2	0	20	
08 2 25 115 2850	KLEINEICHOLZHEIM	251	10	7	-	1	1	1	
08 2 25 115 2851	MITTELSCHIEFFLENZ	1 051	37	22	1	0	0	1	
08 2 25 115 2852	OBERSCHIEFFLENZ	1 132	52	37	2	1	1	3	

*) Stichtag 31.12.1996. - 1) 100/200, 300 (ohne 310), 400, 500, 940.

Davon											Siedlungs- und Verkehrs- fläche 1)	Schlüssel- nummer
fläche dar.	Verkehrsfläche		Landwirtschaftsfläche			Wald- fläche (700)	Wasser- fläche (800)	Flächen anderer Nutzung				
	zusammen (500)	dar. Straße, Weg, Platz (510-530)	zusammen (600)	darunter Moor (650) Heide (660)				zusammen (900)	Fried- hof (940)	Unland (950)		
-	7	7	169	-	-	121	0	1	-	1	11	08 2 25 032 2645
1	92	92	751	-	-	542	9	85	1	18	128	08 2 25 032 2646
0	7	7	175	-	-	86	0	0	-	0	12	08 2 25 032 2647
21	386	376	4 666	-	3	3 088	38	156	4	87	722	08 2 25 032
1	88	83	498	-	-	504	57	13	2	12	251	08 2 25 033 2910
1	14	14	124	-	-	407	20	1	0	1	34	08 2 25 033 2911
3	103	97	622	-	-	911	78	15	2	13	285	08 2 25 033
2	83	75	851	-	0	640	3	8	1	7	181	08 2 25 039 2655
0	31	31	801	-	-	481	1	24	0	24	56	08 2 25 039 2656
3	114	105	1 652	-	0	1 122	4	32	1	31	238	08 2 25 039
0	74	71	808	-	-	392	5	1	1	1	133	08 2 25 042 2915
0	30	30	259	-	-	108	0	3	1	2	52	08 2 25 042 2916
1	104	102	1 067	-	-	500	5	4	1	3	184	08 2 25 042
1	25	25	218	-	-	243	2	4	1	3	91	08 2 25 052 2770
0	16	16	250	-	-	331	0	1	1	0	33	08 2 25 052 2771
0	30	30	346	-	-	293	1	4	0	4	60	08 2 25 052 2772
1	16	16	105	-	-	162	0	3	0	3	60	08 2 25 052 2773
0	17	17	258	-	-	707	1	3	0	3	39	08 2 25 052 2774
0	15	15	228	-	-	153	2	1	0	1	29	08 2 25 052 2775
0	16	16	250	-	-	443	0	0	-	0	38	08 2 25 052 2776
2	135	135	1 654	-	-	2 332	8	16	2	14	351	08 2 25 052
10	152	136	889	-	-	1 731	20	22	4	18	510	08 2 25 058 2880
2	38	27	136	-	-	164	14	7	-	7	113	08 2 25 058 2881
1	56	47	566	-	-	555	1	3	0	3	110	08 2 25 058 2882
3	75	52	249	-	-	219	18	13	1	11	285	08 2 25 058 2883
0	11	11	167	-	-	90	0	0	0	0	30	08 2 25 058 2884
0	11	11	183	-	-	88	1	1	0	0	41	08 2 25 058 2885
16	343	284	2 190	-	-	2 847	55	46	6	40	1 088	08 2 25 058
3	43	43	471	-	-	445	3	4	1	3	146	08 2 25 060 2680
0	12	12	292	-	-	327	1	3	0	3	32	08 2 25 060 2681
0	20	20	299	-	-	684	2	1	0	1	35	08 2 25 060 2682
-	23	23	227	-	-	963	1	1	-	1	36	08 2 25 060 2683
0	21	21	253	-	-	813	1	2	1	2	39	08 2 25 060 2684
-	7	7	159	-	-	438	0	0	-	0	11	08 2 25 060 2685
0	22	22	500	-	-	741	1	3	1	3	46	08 2 25 060 2686
0	40	40	623	-	-	1 535	2	2	0	1	78	08 2 25 060 2687
0	21	21	481	-	-	1 012	2	5	0	5	38	08 2 25 060 2688
4	209	209	3 306	-	-	6 958	13	22	3	19	459	08 2 25 060
2	64	46	338	-	-	484	29	5	1	5	128	08 2 25 064 2815
0	25	25	292	-	-	189	23	3	0	3	41	08 2 25 064 2816
2	89	71	630	-	-	673	52	8	1	7	169	08 2 25 064
1	40	30	209	-	-	490	27	2	1	1	91	08 2 25 067 2905
1	40	30	209	-	-	490	27	2	1	1	91	08 2 25 067
0	40	40	454	-	-	578	1	3	-	3	92	08 2 25 068 2825
0	14	14	156	-	-	273	15	1	0	1	19	08 2 25 068 2826
0	53	53	610	-	-	852	17	4	0	4	112	08 2 25 068
1	78	66	491	-	-	657	38	18	1	17	203	08 2 25 074 2895
0	39	39	405	-	-	119	1	7	0	6	69	08 2 25 074 2896
2	20	20	187	-	-	163	13	7	0	7	39	08 2 25 074 2897
3	137	125	1 083	-	-	938	52	31	1	30	311	08 2 25 074
5	105	87	939	-	-	723	7	23	3	20	282	08 2 25 075 2730
-	62	62	545	-	-	492	8	9	0	9	82	08 2 25 075 2731
-	10	8	153	-	-	77	1	6	-	6	17	08 2 25 075 2732
1	78	70	809	-	-	421	4	13	1	12	126	08 2 25 075 2733
6	256	227	2 446	-	-	1 712	21	51	4	47	506	08 2 25 075
0	60	53	816	-	-	380	4	15	3	12	121	08 2 25 082 2720
-	9	9	158	-	-	242	0	1	-	1	17	08 2 25 082 2721
0	36	31	466	-	-	214	3	4	0	4	56	08 2 25 082 2722
0	77	77	956	-	-	534	6	3	0	3	104	08 2 25 082 2723
1	182	170	2 397	-	-	1 369	13	23	4	20	299	08 2 25 082
4	85	66	502	-	-	427	15	8	3	5	175	08 2 25 091 2750
1	42	40	515	-	-	372	3	7	1	6	96	08 2 25 091 2751
0	58	51	417	-	-	163	7	2	1	2	80	08 2 25 091 2752
5	185	157	1 435	-	-	961	25	17	5	12	352	08 2 25 091
10	157	127	1 196	-	-	1 680	6	182	1	5	493	08 2 25 109 2660
1	109	109	1 547	-	-	645	9	10	1	7	200	08 2 25 109 2661
0	20	15	179	-	-	158	1	2	0	2	28	08 2 25 109 2662
0	30	25	406	-	-	447	1	2	0	1	124	08 2 25 109 2663
-	10	10	228	-	-	285	3	3	0	2	22	08 2 25 109 2664
-	21	21	415	-	-	560	1	2	0	1	34	08 2 25 109 2665
-	6	6	112	-	-	112	1	1	-	1	8	08 2 25 109 2666
9	12	12	288	-	-	235	1	2	0	2	29	08 2 25 109 2667
0	27	20	104	-	-	222	3	4	0	4	62	08 2 25 109 2668
2	12	12	293	-	-	220	1	1	0	1	23	08 2 25 109 2669
22	405	357	4 766	-	-	4 565	26	207	3	27	1 024	08 2 25 109
1	25	15	38	-	-	348	37	1	0	0	47	08 2 25 113 2810
1	25	15	38	-	-	348	37	1	0	0	47	08 2 25 113
0	26	26	449	-	-	286	2	4	0	4	48	08 2 25 114 2740
0	30	30	319	-	-	83	4	1	0	0	46	08 2 25 114 2741
0	28	28	510	-	-	182	2	9	0	9	42	08 2 25 114 2742
1	120	120	1 058	-	-	558	7	20	1	19	186	08 2 25 114 2743
0	51	51	866	-	-	474	1	7	0	7	81	08 2 25 114 2744
0	20	20	281	-	-	43	1	1	0	1	29	08 2 25 114 2745
1	275	275	3 482	-	-	1 627	17	42	2	40	432	08 2 25 114
1	19	14	193	-	-	23	1	2	0	2	30	08 2 25 115 2850
0	42	39	589	-	-	371	4	6	0	5	81	08 2 25 115 2851
1	63	58	580	-	-	423	3	7	1	6	118	08 2 25 115 2852

Noch: 3. Bodenfläche in Baden-Württemberg 1997 nach Art der tatsächlichen Nutzung *)
in Hektar

Schlüssel- nummer	Regionale Gliederung	Boden- fläche insgesamt (999)	Davon					
			Gebäude- und Freifläche		Betriebsfläche		Erholungs	
			zusammen (100/200)	darunter Wohnen (130)	Gewerbe, Ind. (170)	zusammen (300)	dar. Abbau- land (310)	zusammen (400)
08 2 25 115 2853	UNTERSCHIEFFLENZ	1 264	54	28	9	3	2	2
08 2 25 115	SCHIEFFLENZ	3 697	153	94	13	5	4	6
08 2 25 116 2835	OBERSCHWARZACH	345	15	10	-	-	-	1
08 2 25 116 2836	UNTERSCHWARZACH	492	64	40	6	1	-	8
08 2 25 116	SCHWARZACH	837	79	51	6	1	-	9
08 2 25 117 2870	AUERBACH	978	32	21	2	2	-	2
08 2 25 117 2871	DALLAU	1 706	97	45	13	10	6	4
08 2 25 117 2872	MUCKENTAL	703	21	12	2	0	-	3
08 2 25 117 2873	NECKARBURKEN	634	25	16	1	1	1	3
08 2 25 117 2874	RITTERSBACH	639	23	14	1	2	1	2
08 2 25 117	ELZTAL	4 662	199	107	18	14	8	13
08 2 25 118 2795	MUELBEN	873	17	11	0	-	-	0
08 2 25 118 2796	OBERDIELBACH	731	36	24	2	-	-	3
08 2 25 118 2797	SCHOLLBRUNN	737	28	19	1	1	-	2
08 2 25 118 2798	STRUEMPFFELBRUNN	793	46	24	6	1	1	2
08 2 25 118 2799	WALDKATZENBACH	611	42	31	2	0	-	7
08 2 25 118 2800	WEISBACH	688	17	12	-	-	-	1
08 2 25 118	WALDBRUNN	4 433	186	119	11	2	1	14
08 2 25	NECKAR-ODENWALD-KREIS	112 630	5 181	2 582	579	209	124	435
08 2 26 003 3230	ALTLUSSHEIM	1 596	113	71	18	25	23	18
08 2 26 003	ALTLUSSHEIM	1 596	113	71	18	25	23	18
08 2 26 006 3065	BAMMENTAL	1 216	136	83	21	0	0	9
08 2 26 006	BAMMENTAL	1 216	136	83	21	0	0	9
08 2 26 009 3090	BRUEHL	1 019	200	116	30	18	18	20
08 2 26 009	BRUEHL	1 019	200	116	30	18	18	20
08 2 26 010 3210	DIELHEIM	966	113	63	9	0	-	5
08 2 26 010 3211	HORRENBURG	1 302	81	47	1	-	-	5
08 2 26 010	DIELHEIM	2 268	194	109	10	0	-	10
08 2 26 012 2995	DOSENHEIM	1 414	132	85	16	49	48	4
08 2 26 012	DOSENHEIM	1 414	132	85	16	49	48	4
08 2 26 013 3025	EBERBACH	5 890	275	150	58	10	6	11
08 2 26 013 3026	BROMBACH	1 096	18	11	0	-	-	1
08 2 26 013 3027	FRIEDRICHSDORF	566	24	10	2	-	-	0
08 2 26 013 3028	LINDACH	142	7	4	0	0	-	0
08 2 26 013 3029	PLEUTERSBACH	226	14	7	0	1	0	1
08 2 26 013 3030	ROCKENAU	197	16	12	0	4	3	2
08 2 26 013	EBERBACH, STADT	8 116	355	195	61	15	9	15
08 2 26 017 3160	EPFENBACH	1 297	78	40	9	1	1	1
08 2 26 017	EPFENBACH	1 297	78	40	9	1	1	1
08 2 26 018 3075	EPPELHEIM	570	193	105	38	7	6	13
08 2 26 018	EPPELHEIM	570	193	105	38	7	6	13
08 2 26 020 3150	ESCHELBRONN	824	90	33	18	0	0	1
08 2 26 020	ESCHELBRONN	824	90	33	18	0	0	1
08 2 26 022 3070	GAIBERG	415	45	33	1	0	-	2
08 2 26 022	GAIBERG	415	45	33	1	0	-	2
08 2 26 027 3005	HEDDESBAACH	821	16	9	3	2	1	1
08 2 26 027	HEDDESBAACH	821	16	9	3	2	1	1
08 2 26 028 2955	HEDDESHEIM	1 471	221	104	26	18	4	17
08 2 26 028	HEDDESHEIM	1 471	221	104	26	18	4	17
08 2 26 029 3000	HEILIGKREUZSTEINACH	1 267	69	40	2	0	-	2
08 2 26 029 3001	LAMPENHAIN	694	28	16	0	0	-	0
08 2 26 029	HEILIGKREUZSTEINACH	1 961	97	57	3	0	-	2
08 2 26 031 2935	HEMSBACH	1 286	215	122	19	0	0	21
08 2 26 031	HEMSBACH, STADT	1 286	215	122	19	0	0	21
08 2 26 032 3220	HOCKENHEIM	3 485	413	175	132	19	9	95
08 2 26 032	HOCKENHEIM, STADT	3 485	413	175	132	19	9	95
08 2 26 036 2970	ILVESHEIM	589	121	71	22	4	3	5
08 2 26 036	ILVESHEIM	589	121	71	22	4	3	5
08 2 26 037 3095	KETSCH	1 652	220	138	28	-	-	27
08 2 26 037	KETSCH	1 652	220	138	28	-	-	27
08 2 26 038 2975	LADENBURG	1 903	248	96	91	1	-	34
08 2 26 038	LADENBURG, STADT	1 903	248	96	91	1	-	34
08 2 26 040 2930	LAUDENBACH	1 029	110	65	22	1	1	11
08 2 26 040	LAUDENBACH	1 029	110	65	22	1	1	11
08 2 26 041 3110	LEIMEN	849	235	92	57	25	25	8
08 2 26 041 3111	GAUANGELLOCH	658	56	24	1	0	0	5
08 2 26 041 3112	ST. ILGEN	558	100	63	12	0	-	11
08 2 26 041	LEIMEN, STADT	2 064	391	179	71	26	25	24
08 2 26 046 3260	MALSCH	677	83	47	17	20	8	3
08 2 26 046	MALSCH	677	83	47	17	20	8	3
08 2 26 048 3140	MAUER	630	78	43	9	5	5	4
08 2 26 048	MAUER	630	78	43	9	5	5	4
08 2 26 049 3145	MECKESHEIM	1 171	122	65	23	2	0	4
08 2 26 049 3146	MOENCHZELL	462	30	19	1	2	2	1
08 2 26 049	MECKESHEIM	1 633	153	84	24	4	2	5
08 2 26 054 3265	MUEHLHAUSEN	958	83	56	6	0	0	9
08 2 26 054 3266	RETTIGHEIM	365	56	34	1	0	-	2
08 2 26 054 3267	TAIRNBACH	208	32	15	4	-	-	2
08 2 26 054	MUEHLHAUSEN	1 531	171	105	11	0	0	12
08 2 26 055 3180	NECKARBISCHOFHEIM	2 412	106	48	22	26	26	10
08 2 26 055 3181	UNTERGIMPERN	230	16	10	2	1	0	2
08 2 26 055	NECKARBISCHOFHEIM, STADT	2 641	122	58	24	26	26	12
08 2 26 056 3050	NECKARGEMUEND	1 081	185	130	10	14	13	25
08 2 26 056 3051	DILSBERG	689	56	40	1	0	-	7
08 2 26 056 3052	MUECKENLOCH	725	28	20	1	0	0	5
08 2 26 056 3053	WALDHILSBACH	120	29	21	0	4	4	1

*) Stichtag 31.12.1996. - 1) 100/200, 300 (ohne 310), 400, 500, 940.

Davon											Siedlungs- und Verkehrs- fläche 1)	Schlüssel- nummer
fläche	Verkehrsfläche		Landwirtschaftsfläche			Wald- fläche	Wasser- fläche	Flächen anderer Nutzung				
dar.	zusammen	dar.	zusammen	darunter				zusammen	darunter			
Grün- anlage (420)		Straße, Weg, Platz (510-530)		Moor (650)	Heide (660)	(700)	(800)		(900)	Fried- hof (940)		
(500)	(510-530)	(600)	(650)	(660)	(700)	(800)	(900)	(940)	(950)			
1	61	59	778	-	-	352	3	12	1	11	118	08 2 25 115 2853
2	185	170	2 141	-	-	1 169	11	27	2	25	347	08 2 25 115
0	13	13	157	-	-	157	1	1	0	0	30	08 2 25 116 2835
3	26	26	150	-	-	239	1	2	1	0	101	08 2 25 116 2836
3	40	40	307	-	-	396	2	2	2	1	131	08 2 25 116
0	77	68	597	-	-	255	9	6	1	5	113	08 2 25 117 2870
1	103	94	852	-	-	602	14	24	2	22	209	08 2 25 117 2871
1	26	26	411	-	-	238	2	2	0	2	50	08 2 25 117 2872
0	32	29	279	-	-	289	2	5	0	3	60	08 2 25 117 2873
0	26	26	403	-	-	173	3	8	0	8	51	08 2 25 117 2874
2	263	242	2 542	-	-	1 556	31	44	3	39	484	08 2 25 117
0	13	13	196	-	-	647	0	1	-	1	30	08 2 25 118 2795
1	18	18	358	-	-	315	0	1	0	0	57	08 2 25 118 2796
1	21	21	373	-	-	308	1	4	1	3	52	08 2 25 118 2797
1	22	22	239	-	-	483	0	2	1	1	70	08 2 25 118 2798
5	17	17	247	-	-	296	1	1	0	1	66	08 2 25 118 2799
-	17	17	264	-	-	388	1	1	0	1	35	08 2 25 118 2800
8	107	107	1 677	-	-	2 436	3	9	2	6	310	08 2 25 118
143	4 938	4 581	53 084	-	3	47 142	699	943	63	625	10 701	08 2 25
14	84	76	799	-	-	389	135	33	1	4	218	08 2 26 003 3230
14	84	76	799	-	-	389	135	33	1	4	218	08 2 26 003
2	76	69	430	-	-	538	13	14	4	10	225	08 2 26 006 3065
2	76	69	430	-	-	538	13	14	4	10	225	08 2 26 006
6	63	62	559	-	-	82	63	16	3	4	286	08 2 26 009 3090
6	63	62	559	-	-	82	63	16	3	4	286	08 2 26 009
2	102	102	496	-	-	236	11	3	1	2	221	08 2 26 010 3210
2	97	97	775	-	-	323	12	8	1	4	184	08 2 26 010 3211
4	199	199	1 271	-	-	559	23	11	1	6	405	08 2 26 010
2	84	82	478	-	-	624	37	7	2	4	223	08 2 26 012 2995
2	84	82	478	-	-	624	37	7	2	4	223	08 2 26 012
8	185	144	506	-	-	4 800	85	20	3	16	478	08 2 26 013 3025
1	16	16	157	-	-	902	1	3	0	3	34	08 2 26 013 3026
0	12	12	113	-	-	411	2	3	0	3	37	08 2 26 013 3027
0	13	10	16	-	-	91	10	4	0	4	21	08 2 26 013 3028
1	9	9	64	-	-	112	23	2	0	2	25	08 2 26 013 3029
0	7	7	34	-	-	97	36	1	0	1	25	08 2 26 013 3030
10	241	196	890	-	-	6 412	156	33	4	28	620	08 2 26 013
1	70	70	651	-	-	486	7	4	1	3	149	08 2 26 017 3160
1	70	70	651	-	-	486	7	4	1	3	149	08 2 26 017
3	58	54	293	-	-	-	0	4	2	1	268	08 2 26 018 3075
3	58	54	293	-	-	-	0	4	2	1	268	08 2 26 018
0	63	58	387	-	-	262	10	10	1	9	155	08 2 26 020 3150
0	63	58	387	-	-	262	10	10	1	9	155	08 2 26 020
0	19	19	194	-	-	155	0	1	1	0	66	08 2 26 022 3070
0	19	19	194	-	-	155	0	1	1	0	66	08 2 26 022
0	20	20	158	-	-	620	3	2	0	2	39	08 2 26 027 3005
0	20	20	158	-	-	620	3	2	0	2	39	08 2 26 027
13	109	102	1 095	-	-	3	5	3	2	-	363	08 2 26 028 2955
13	109	102	1 095	-	-	3	5	3	2	-	363	08 2 26 028
0	29	29	282	-	-	877	3	5	1	4	101	08 2 26 029 3000
0	27	27	310	-	-	325	1	4	-	4	55	08 2 26 029 3001
0	56	56	592	-	-	1 201	4	8	1	7	156	08 2 26 029
10	89	83	626	-	-	293	31	11	3	6	328	08 2 26 031 2935
10	89	83	626	-	-	293	31	11	3	6	328	08 2 26 031
37	359	303	1 708	-	-	787	80	24	4	2	881	08 2 26 032 3220
37	359	303	1 708	-	-	787	80	24	4	2	881	08 2 26 032
4	49	48	354	-	-	0	40	16	2	12	178	08 2 26 036 2970
4	49	48	354	-	-	0	40	16	2	12	178	08 2 26 036
17	95	94	617	-	-	459	208	27	4	7	346	08 2 26 037 3095
17	95	94	617	-	-	459	208	27	4	7	346	08 2 26 037
14	161	151	1 393	-	-	10	53	4	2	2	446	08 2 26 038 2975
14	161	151	1 393	-	-	10	53	4	2	2	446	08 2 26 038
2	65	61	587	-	-	222	22	11	1	10	188	08 2 26 040 2930
2	65	61	587	-	-	222	22	11	1	10	188	08 2 26 040
3	67	66	226	-	-	278	4	6	2	4	312	08 2 26 041 3110
3	43	43	368	-	-	179	4	2	1	1	105	08 2 26 041 3111
7	42	31	151	-	-	247	4	2	1	1	154	08 2 26 041 3112
14	153	140	745	-	-	704	12	10	4	5	572	08 2 26 041
1	38	35	431	-	-	96	4	2	1	1	138	08 2 26 046 3260
1	38	35	431	-	-	96	4	2	1	1	138	08 2 26 046
1	37	33	377	-	-	117	4	8	2	6	120	08 2 26 048 3140
1	37	33	377	-	-	117	4	8	2	6	120	08 2 26 048
1	96	88	753	-	-	168	20	6	1	4	225	08 2 26 049 3145
1	20	20	252	-	-	153	3	1	0	1	52	08 2 26 049 3146
2	116	108	1 005	-	-	320	23	7	1	5	277	08 2 26 049
5	44	43	527	-	-	277	4	14	1	13	137	08 2 26 054 3265
1	21	21	191	-	-	93	0	1	1	0	80	08 2 26 054 3266
0	12	12	110	-	-	49	1	2	0	2	46	08 2 26 054 3267
5	77	76	828	-	-	419	5	18	2	16	263	08 2 26 054
4	112	102	1 110	-	-	1 005	12	30	2	24	230	08 2 26 055 3180
-	10	8	164	-	-	28	1	8	0	8	28	08 2 26 055 3181
4	122	110	1 275	-	-	1 033	13	39	2	33	259	08 2 26 055
8	74	57	132	-	-	590	55	7	3	2	288	08 2 26 056 3050
1	29	29	312	-	-	259	23	3	1	2	93	08 2 26 056 3051
1	23	23	236	-	-	405	22	6	1	5	57	08 2 26 056 3052
0	7	7	76	-	-	1	0	1	0	1	37	08 2 26 056 3053

Noch: 3. Bodenfläche in Baden-Württemberg 1997 nach Art der tatsächlichen Nutzung *)
in Hektar

Schlüssel- nummer	Regionale Gliederung	Boden- fläche insgesamt (999)	Davon					
			Gebäude- und Freifläche			Betriebsfläche		Erholungs
			zusammen (100/200)	darunter		zusammen (300)	dar. Abbau- land (310)	zusammen (400)
				Wohnen (130)	Gewerbe, Ind. (170)			
08 2 26 056	NECKARGEMÜND, STADT	2 615	298	212	12	19	18	37
08 2 26 058 3165	NEIDENSTEIN	648	62	27	11	-	-	1
08 2 26 058	NEIDENSTEIN	648	62	27	11	-	-	1
08 2 26 059 3235	NEULUSSHEIM	339	102	65	10	-	-	8
08 2 26 059	NEULUSSHEIM	339	102	65	10	-	-	8
08 2 26 060 3120	NUSSLOCH	1 359	196	91	31	60	59	15
08 2 26 060	NUSSLOCH	1 359	196	91	31	60	59	15
08 2 26 062 3100	OFTERSHEIM	1 277	127	82	6	10	0	13
08 2 26 062	OFTERSHEIM	1 277	127	82	6	10	0	13
08 2 26 063 3080	PLANKSTADT	839	167	89	27	3	2	9
08 2 26 063	PLANKSTADT	839	167	89	27	3	2	9
08 2 26 065 3250	RAUENBERG	617	95	44	16	5	5	4
08 2 26 065 3251	MALSCHENBERG	262	34	21	1	-	-	1
08 2 26 065 3252	ROTENBERG	233	21	12	0	0	-	0
08 2 26 065	RAUENBERG, STADT	1 112	151	77	17	5	5	5
08 2 26 066 3155	REICHARTSHAUSEN	1 000	56	31	8	-	-	7
08 2 26 066	REICHARTSHAUSEN	1 000	56	31	8	-	-	7
08 2 26 068 3240	REILINGEN	1 636	142	87	16	2	0	13
08 2 26 068	REILINGEN	1 636	142	87	16	2	0	13
08 2 26 076 3105	SANDHAUSEN	1 455	213	142	19	-	-	11
08 2 26 076	SANDHAUSEN	1 455	213	142	19	-	-	11
08 2 26 080 3015	SCHOENAU	1 718	96	47	19	1	1	7
08 2 26 080 3016	ALTNEUDORF	531	41	24	1	-	-	4
08 2 26 080	SCHOENAU, STADT	2 249	136	72	20	1	1	11
08 2 26 081 3040	SCHOENBRUNN	1 965	32	17	0	6	6	0
08 2 26 081 3041	HAAG	567	32	14	1	-	-	0
08 2 26 081 3042	MOOSBRUNN	260	19	11	0	-	-	-
08 2 26 081 3043	SCHWANHEIM	656	23	15	1	-	-	0
08 2 26 081	SCHOENBRUNN	3 448	105	57	2	6	6	1
08 2 26 082 2980	SCHRIESHEIM	2 558	193	123	18	8	7	18
08 2 26 082 2981	ALTENBACH	401	44	30	1	0	-	3
08 2 26 082 2982	URSENBACH	208	5	3	0	-	-	0
08 2 26 082	SCHRIESHEIM, STADT	3 167	241	156	19	8	7	21
08 2 26 084 3085	SCHWETZINGEN	2 162	325	141	43	24	21	80
08 2 26 084	SCHWETZINGEN, STADT	2 162	325	141	43	24	21	80
08 2 26 085 3280	SINSHEIM	2 179	337	132	78	37	-	15
08 2 26 085 3281	ADERSBACH	739	19	9	0	-	-	1
08 2 26 085 3282	DUEHREN	731	77	38	21	-	-	4
08 2 26 085 3283	EHRSTAEDT	771	22	13	0	-	-	2
08 2 26 085 3284	ESCHELBACH	739	58	35	3	0	-	4
08 2 26 085 3285	HASSELBACH	254	9	5	0	-	-	0
08 2 26 085 3286	HILSBACH	1 235	64	33	6	1	-	8
08 2 26 085 3287	HOFFENHEIM	1 317	77	46	5	0	-	1
08 2 26 085 3288	REIHEN	1 090	58	35	2	7	7	2
08 2 26 085 3289	ROHRBACH	790	52	35	2	0	0	1
08 2 26 085 3290	STEINSFURT	1 207	97	39	29	2	0	5
08 2 26 085 3291	WALDANGELLOCH	603	40	28	1	0	0	2
08 2 26 085 3292	WEILER	1 047	59	36	4	2	2	8
08 2 26 085	SINSHEIM, STADT	12 701	969	484	151	49	9	53
08 2 26 086 3135	SPECHBACH	852	43	27	1	0	-	2
08 2 26 086	SPECHBACH	852	43	27	1	0	-	2
08 2 26 091 3190	WAIBSTADT	1 828	142	61	29	1	-	6
08 2 26 091 3191	DAISBACH	730	34	16	0	-	-	1
08 2 26 091	WAIBSTADT, STADT	2 557	176	78	30	1	-	7
08 2 26 095 3215	WALLDORF	1 991	317	147	103	-	-	37
08 2 26 095	WALLDORF, STADT	1 991	317	147	103	-	-	37
08 2 26 096 2940	WEINHEIM	3 170	563	269	146	56	38	42
08 2 26 096 2941	HOHENSACHSEN	373	43	37	-	0	0	2
08 2 26 096 2942	LUETZELSACHSEN	438	83	58	4	1	1	3
08 2 26 096 2943	OBERFLOCKENBACH	743	58	41	0	0	-	2
08 2 26 096 2944	RIPPENWEIER	492	28	18	0	-	-	0
08 2 26 096 2945	RITSCHWEIER	191	8	5	-	0	0	0
08 2 26 096 2946	SULZBACH	403	36	29	0	-	-	3
08 2 26 096	WEINHEIM, STADT	5 811	819	458	151	57	40	53
08 2 26 097 3060	WIESENBAACH	1 113	64	47	2	1	1	20
08 2 26 097	WIESENBAACH	1 113	64	47	2	1	1	20
08 2 26 098 3200	WIESLOCH	1 732	414	159	143	36	32	17
08 2 26 098 3201	BAIERTAL	725	83	50	6	4	4	5
08 2 26 098 3202	SCHATTHAUSEN	569	34	26	0	7	6	4
08 2 26 098	WIESLOCH, STADT	3 026	532	235	149	47	41	26
08 2 26 099 3010	WILHELMSFELD	475	91	57	2	0	0	5
08 2 26 099	WILHELMSFELD	475	91	57	2	0	0	5
08 2 26 101 3275	ZUZENHAUSEN	1 164	64	35	13	0	-	4
08 2 26 101	ZUZENHAUSEN	1 164	64	35	13	0	-	4
08 2 26 102 3300	EICHTERSHEIM	619	54	34	3	1	-	9
08 2 26 102 3301	MICHELFELD	1 174	71	37	11	1	-	7
08 2 26 102	ANGELBACHTAL	1 792	125	72	14	2	-	16
08 2 26 103 3245	ROT	1 174	188	81	68	4	2	6
08 2 26 103 3246	ST. LEON	1 382	145	91	20	1	1	6
08 2 26 103	SANKT LEON-ROT	2 556	333	172	88	4	3	12
08 2 26 104 3125	LOBENFELD	955	31	20	1	3	3	2
08 2 26 104 3126	WALDWIMMERSBACH	536	36	19	4	-	-	1
08 2 26 104	LOBBACH	1 491	67	39	4	3	3	3
08 2 26 105 2990	EDINGEN	859	143	85	22	11	11	9
08 2 26 105 2991	NECKARHAUSEN	345	92	51	19	3	-	8
08 2 26 105	EDINGEN-NECKARHAUSEN	1 204	235	137	41	13	11	17
08 2 26 106 3170	BARGEN	752	34	19	2	0	-	1

*) Stichtag 31.12.1996. - 1) 100/200, 300 (ohne 310), 400, 500, 940.

Davon											Siedlungs- und Verkehrs- fläche 1)	Schlüssel- nummer
fläche dar.	Verkehrsfläche		Landwirtschaftsfläche			Wald- fläche (700)	Wasser- fläche (800)	Flächen anderer Nutzung				
	zusammen (500)	dar. Straße, Weg, Platz (510-530)	zusammen (600)	darunter				zusammen (900)	darunter			
Grün- anlage (420)				Moor (650)	Heide (660)				Fried- hof (940)	Unland (950)		
11	133	116	755	-	-	1 256	99	17	5	10	475	08 2 26 056
1	41	37	326	-	-	206	8	4	0	3	104	08 2 26 058 3165
1	41	37	326	-	-	206	8	4	0	3	104	08 2 26 058
3	32	30	193	-	-	-	1	3	2	1	144	08 2 26 059 3235
3	32	30	193	-	-	-	1	3	2	1	144	08 2 26 059
9	93	93	579	-	-	381	19	15	2	12	307	08 2 26 060 3120
9	93	93	579	-	-	381	19	15	2	12	307	08 2 26 060
8	52	48	426	-	-	630	4	14	4	3	207	08 2 26 062 3100
8	52	48	426	-	-	630	4	14	4	3	207	08 2 26 062
3	58	51	599	-	-	0	-	3	3	1	237	08 2 26 063 3080
3	58	51	599	-	-	0	-	3	3	1	237	08 2 26 063
2	46	45	458	-	-	2	6	2	1	1	146	08 2 26 065 3250
1	22	20	152	-	-	51	1	2	1	1	57	08 2 26 065 3251
0	14	14	152	-	-	37	1	7	0	7	36	08 2 26 065 3252
3	81	79	762	-	-	90	8	10	2	8	239	08 2 26 065
1	51	51	482	-	-	397	2	6	1	5	115	08 2 26 066 3155
1	51	51	482	-	-	397	2	6	1	5	115	08 2 26 066
2	73	72	694	-	-	700	9	3	2	0	232	08 2 26 068 3240
2	73	72	694	-	-	700	9	3	2	0	232	08 2 26 068
2	92	92	446	-	-	672	13	9	8	0	323	08 2 26 076 3105
2	92	92	446	-	-	672	13	9	8	0	323	08 2 26 076
1	31	31	143	-	-	1 431	3	7	1	6	135	08 2 26 080 3015
3	13	13	74	-	-	396	1	2	1	2	58	08 2 26 080 3016
4	43	43	217	-	-	1 827	4	9	2	7	192	08 2 26 080
0	53	53	330	-	-	1 525	15	5	0	4	85	08 2 26 081 3040
0	24	24	225	-	-	284	1	2	0	1	56	08 2 26 081 3041
-	15	15	177	-	-	48	1	1	0	0	35	08 2 26 081 3042
0	21	21	218	-	-	391	1	2	0	1	44	08 2 26 081 3043
0	112	112	949	-	-	2 248	18	9	1	7	220	08 2 26 081
6	114	109	690	-	-	1 522	6	8	2	5	328	08 2 26 082 2980
1	17	17	96	-	-	238	0	2	1	2	65	08 2 26 082 2981
0	6	6	102	-	-	94	0	2	-	2	10	08 2 26 082 2982
7	137	132	888	-	-	1 853	6	12	3	8	404	08 2 26 082
64	191	125	709	-	-	773	22	37	5	29	604	08 2 26 084 3085
64	191	125	709	-	-	773	22	37	5	29	604	08 2 26 084
6	196	185	1 013	-	-	554	13	15	5	9	589	08 2 26 085 3280
0	31	31	503	-	-	180	2	3	0	3	51	08 2 26 085 3281
2	52	52	439	-	-	138	7	13	1	4	134	08 2 26 085 3282
0	24	24	526	-	-	193	2	3	0	2	48	08 2 26 085 3283
2	71	71	524	-	-	75	3	3	-	3	134	08 2 26 085 3284
0	11	11	156	-	-	77	1	0	0	0	20	08 2 26 085 3285
2	75	75	795	-	-	272	10	11	1	4	148	08 2 26 085 3286
1	98	89	803	-	-	316	12	8	2	6	179	08 2 26 085 3287
1	66	62	642	-	-	273	5	37	1	35	128	08 2 26 085 3288
1	20	20	401	-	-	297	2	17	1	16	74	08 2 26 085 3289
3	88	69	677	-	-	302	5	33	1	30	192	08 2 26 085 3290
0	21	21	456	-	-	77	1	6	1	5	64	08 2 26 085 3291
5	48	48	483	-	-	438	5	4	1	3	116	08 2 26 085 3292
23	802	759	7 416	-	-	3 192	68	151	13	120	1 877	08 2 26 085
0	36	36	452	-	-	314	3	3	0	3	80	08 2 26 086 3135
0	36	36	452	-	-	314	3	3	0	3	80	08 2 26 086
2	131	120	948	-	-	572	12	16	4	13	283	08 2 26 091 3190
0	42	42	461	-	-	187	3	1	0	1	78	08 2 26 091 3191
2	173	162	1 409	-	-	758	15	18	4	14	361	08 2 26 091
24	172	171	673	-	-	778	7	6	5	0	532	08 2 26 095 3215
24	172	171	673	-	-	778	7	6	5	0	532	08 2 26 095
17	336	290	1 389	-	-	680	80	24	9	10	967	08 2 26 096 2940
0	23	22	107	-	-	194	1	3	1	2	68	08 2 26 096 2941
2	25	23	90	-	-	232	0	2	0	2	112	08 2 26 096 2942
1	20	20	323	-	-	334	0	6	0	6	81	08 2 26 096 2943
0	15	15	275	-	-	171	1	2	0	1	43	08 2 26 096 2944
0	4	4	114	-	-	64	0	1	-	1	12	08 2 26 096 2945
0	22	21	245	-	-	83	7	7	1	5	62	08 2 26 096 2946
20	445	395	2 543	-	-	1 759	90	44	11	26	1 346	08 2 26 096
17	31	31	478	-	-	513	3	3	1	2	116	08 2 26 097 3060
17	31	31	478	-	-	513	3	3	1	2	116	08 2 26 097
10	148	125	902	-	-	183	20	11	5	6	589	08 2 26 098 3200
1	41	41	551	-	-	25	3	12	2	11	131	08 2 26 098 3201
2	21	21	450	-	-	49	1	3	1	2	60	08 2 26 098 3202
13	210	188	1 904	-	-	257	24	27	7	19	780	08 2 26 098
1	18	18	97	-	-	260	0	3	1	2	115	08 2 26 099 3010
1	18	18	97	-	-	260	0	3	1	2	115	08 2 26 099
1	76	68	712	-	-	286	8	13	1	12	146	08 2 26 101 3275
1	76	68	712	-	-	286	8	13	1	12	146	08 2 26 101
8	44	44	360	-	-	135	6	8	1	5	110	08 2 26 102 3300
3	76	76	733	-	-	271	6	9	1	7	156	08 2 26 102 3301
11	121	121	1 094	-	-	406	12	17	3	12	266	08 2 26 102
4	108	108	697	-	-	144	10	18	2	0	305	08 2 26 103 3245
3	93	93	618	-	-	498	13	8	2	0	247	08 2 26 103 3246
8	201	201	1 315	-	-	642	23	25	4	0	552	08 2 26 103
0	21	21	359	-	-	534	1	4	0	3	54	08 2 26 104 3125
0	18	18	217	-	-	260	1	2	0	2	55	08 2 26 104 3126
1	39	39	575	-	-	794	3	7	1	5	110	08 2 26 104
2	89	78	556	-	-	3	43	5	-	1	242	08 2 26 105 2990
4	36	31	154	-	-	-	43	11	1	4	139	08 2 26 105 2991
7	125	110	710	-	-	3	86	16	1	5	381	08 2 26 105
0	44	44	432	-	-	228	4	9	0	8	79	08 2 26 106 3170

Noch: 3. Bodenfläche in Baden-Württemberg 1997 nach Art der tatsächlichen Nutzung *)
in Hektar

Schlüssel- nummer	Regionale Gliederung	Boden- fläche insgesamt (1999)	Davon					
			Gebäude- und Freifläche			Betriebsfläche		Erholungs
			zusammen (100/200)	darunter		zusammen (300)	dar. Abbau- land (310)	zusammen (400)
				Wohnen (130)	Gewerbe, Ind. (170)			
08 2 26 106 3171	FLINSBACH	363	22	10	1	1	1	1
08 2 26 106 3172	HELMSTADT	1 680	84	33	14	0	-	5
08 2 26 106	HELMSTADT-BARGEN	2 795	140	62	17	1	1	7
08 2 26 107 2960	GROSSSACHSEN	597	69	47	7	0	0	3
08 2 26 107 2961	LEUTERSHAUSEN	638	84	63	4	2	-	6
08 2 26 107	HIRSCHBERG AN DER BERGSTRASSE	1 235	153	110	11	2	0	9
08 2 26	RHEIN-NECKAR-KREIS	106 180	10 644	5 709	1 742	562	417	867
08 2 31 000 4070	PFORZHEIM	5 564	1 145	629	158	12	1	138
08 2 31 000 4071	BUECHENBRONN	1 114	117	78	5	4	-	13
08 2 31 000 4072	EUTINGEN	845	139	89	22	5	4	7
08 2 31 000 4073	HOHENWART	492	42	29	0	-	-	0
08 2 31 000 4074	HUCHENFELD	947	85	59	8	1	-	4
08 2 31 000 4075	WUERM	822	50	37	2	0	0	2
08 2 31 000	PFORZHEIM, STADT	9 784	1 579	922	195	22	5	164
08 2 35 006 4260	ALTENSTEIG	526	109	55	26	6	-	12
08 2 35 006 4261	ALTENSTEIGDORF	127	18	10	-	-	-	-
08 2 35 006 4262	BERNECK	570	11	4	1	0	0	2
08 2 35 006 4263	GARRWEILER	342	7	2	1	0	-	0
08 2 35 006 4264	HORNBERG	618	6	1	0	0	-	-
08 2 35 006 4265	SPIELBERG	710	43	16	6	0	-	5
08 2 35 006 4266	UEBERBERG	873	21	6	4	0	-	2
08 2 35 006 4267	WALDDORF	915	47	21	9	12	-	1
08 2 35 006 4268	WART	641	26	14	1	-	-	3
08 2 35 006	ALTENSTEIG, STADT	5 322	289	130	48	19	0	25
08 2 35 007 4175	ALTHENGSTETT	1 310	116	49	22	6	6	5
08 2 35 007 4176	NEUHENGSTETT	250	35	22	0	-	-	3
08 2 35 007 4177	OTTENBRONN	357	27	16	1	1	-	3
08 2 35 007	ALTHENGSTETT	1 916	177	87	24	7	6	11
08 2 35 008 4090	LIEBENZELL	650	56	31	3	0	-	26
08 2 35 008 4091	BEINBERG	299	15	8	-	-	-	-
08 2 35 008 4092	MAISENBACH	572	18	9	0	-	-	2
08 2 35 008 4093	MOETTLINGEN	712	28	15	0	0	0	3
08 2 35 008 4094	MONAKAM	410	35	19	0	-	-	5
08 2 35 008 4095	UNTERHAUGSTETT	425	28	12	2	0	-	2
08 2 35 008 4096	UNTERLENGENHARDT	314	22	12	-	0	-	0
08 2 35 008	BAD LIEBENZELL, STADT	3 380	201	106	6	1	0	37
08 2 35 018 4120	DOBEL	1 843	59	36	2	1	-	3
08 2 35 018	DOBEL	1 843	59	36	2	1	-	3
08 2 35 020 4285	EBHAUSEN	713	73	30	14	1	-	5
08 2 35 020 4286	EBERSHARDT	589	15	4	0	-	-	2
08 2 35 020 4287	ROTFELDEN	787	24	11	0	1	0	2
08 2 35 020 4288	WENDEN	368	8	3	0	0	-	-
08 2 35 020	EBHAUSEN	2 456	120	48	14	2	0	10
08 2 35 022 4280	EGENHAUSEN	1 002	54	28	5	12	10	4
08 2 35 022	EGENHAUSEN	1 002	54	28	5	12	10	4
08 2 35 025 4140	ENZKLOESTERLE	2 020	43	25	3	1	-	7
08 2 35 025	ENZKLOESTERLE	2 020	43	25	3	1	-	7
08 2 35 029 4190	GECHINGEN	1 468	89	56	4	-	-	5
08 2 35 029	GECHINGEN	1 468	89	56	4	-	-	5
08 2 35 032 4320	HAITERBACH	1 844	128	36	27	3	0	7
08 2 35 032 4321	BEIHINGEN	328	20	5	3	0	-	1
08 2 35 032 4322	OBERSCHWANDORF	495	27	11	3	0	-	4
08 2 35 032 4323	UNTERSCHWANDORF	225	8	4	1	0	-	0
08 2 35 032	HAITERBACH, STADT	2 892	183	56	35	3	0	13
08 2 35 033 4110	HERRENALB	1 683	88	57	3	3	-	17
08 2 35 033 4111	BERNBACH	958	24	16	0	-	-	33
08 2 35 033 4112	NEUSATZ	367	24	18	0	-	-	1
08 2 35 033 4113	ROTENSOL	295	33	19	2	0	-	3
08 2 35 033	BAD HERRENALB, STADT	3 303	168	110	5	3	-	54
08 2 35 035 4125	HOEFEN	908	40	21	9	1	-	8
08 2 35 035	HOEFEN AN DER ENZ	908	40	21	9	1	-	8
08 2 35 046 4300	NAGOLD	2 709	341	123	73	9	6	20
08 2 35 046 4301	EMMINGEN	555	32	15	3	1	-	3
08 2 35 046 4302	GUENDRINGEN	650	18	10	2	2	-	3
08 2 35 046 4303	HOCHDORF	788	55	28	5	6	6	2
08 2 35 046 4304	MINDERSBACH	346	13	5	-	0	-	3
08 2 35 046 4305	PFRONDORF	265	15	8	0	-	-	1
08 2 35 046 4306	SCHIETINGEN	347	9	5	0	1	-	0
08 2 35 046 4307	VOLLMARINGEN	650	40	21	1	0	-	2
08 2 35 046	NAGOLD, STADT	6 309	523	214	85	19	12	34
08 2 35 047 4230	NEUBULACH	283	48	24	6	1	-	3
08 2 35 047 4231	ALTBULACH	448	28	14	3	0	-	1
08 2 35 047 4232	LIEBELSBERG	717	40	17	6	-	-	12
08 2 35 047 4233	MARTINSMOOS	544	14	5	1	0	-	0
08 2 35 047 4234	OBERHAUGSTETT	477	26	10	2	4	-	1
08 2 35 047	NEUBULACH, STADT	2 469	156	71	16	6	-	18
08 2 35 050 4215	NEUWEILER	1 338	47	16	11	0	-	3
08 2 35 050 4216	AGENBACH	1 039	16	7	1	0	-	1
08 2 35 050 4217	BREITENBERG	814	22	7	1	0	-	2
08 2 35 050 4218	GAUGENWALD	354	9	2	1	-	-	-
08 2 35 050 4219	OBERKOLLWANGEN	936	11	3	0	-	-	1
08 2 35 050 4220	ZWERENBERG	648	23	9	3	0	-	0
08 2 35 050	NEUWEILER	5 130	129	44	17	1	-	7
08 2 35 055 4150	OBERREICHENBACH	1 062	23	13	1	-	-	2
08 2 35 055 4151	IGELSLOCH	870	13	5	0	-	-	0
08 2 35 055 4152	OBERKOLLBACH	251	24	13	1	-	-	1

*) Stichtag 31.12.1996. - 1) 100/200, 300 (ohne 310), 400, 500, 940.

Davon											Siedlungs- und Verkehrs- fläche 1)	Schlüssel- nummer
fläche dar. Grün- anlage (420)	Verkehrsfläche		Landwirtschaftsfläche			Wald- fläche (700)	Wasser- fläche (800)	Flächen anderer Nutzung				
	zusammen (500)	dar. Straße, Weg, Platz (510-530)	zusammen (600)	darunter				zusammen (900)	darunter			
				Moor (650)	Heide (660)				Fried- hof (940)	Unland (950)		
0	23	23	251	-	-	58	3	4	0	3	46	08 2 26 106 3171
2	97	87	1 115	-	-	356	10	12	1	11	188	08 2 26 106 3172
2	164	154	1 799	-	-	642	17	25	2	23	313	08 2 26 106
0	47	44	310	-	-	158	4	6	1	4	119	08 2 26 107 2960
1	44	43	248	-	-	250	0	4	1	3	137	08 2 26 107 2961
1	91	87	558	-	-	408	4	10	1	7	256	08 2 26 107
411	6 395	5 927	47 506	-	-	37 836	1 527	841	147	528	18 199	08 2 26
75	591	518	1 075	-	-	2 444	51	108	42	11	1 927	08 2 31 000 4070
11	51	41	128	-	-	792	6	3	1	2	186	08 2 31 000 4071
2	80	75	376	-	-	218	11	10	5	4	231	08 2 31 000 4072
0	18	18	83	-	-	348	0	1	1	0	61	08 2 31 000 4073
2	48	48	183	-	-	622	0	3	2	1	141	08 2 31 000 4074
0	27	27	106	-	-	628	6	2	1	1	80	08 2 31 000 4075
91	815	726	1 951	-	-	5 052	73	128	51	19	2 625	08 2 31 000
8	60	60	93	-	-	227	10	9	6	2	194	08 2 35 006 4260
-	6	6	79	-	-	24	-	0	0	0	24	08 2 35 006 4261
0	26	26	84	-	-	437	5	4	0	4	39	08 2 35 006 4262
0	14	14	132	-	-	185	3	0	-	0	21	08 2 35 006 4263
-	18	18	131	-	-	456	1	6	0	6	25	08 2 35 006 4264
2	42	42	244	-	-	370	5	1	0	1	90	08 2 35 006 4265
0	22	22	319	-	-	508	0	1	1	0	46	08 2 35 006 4266
0	51	51	379	-	-	407	4	12	0	12	113	08 2 35 006 4267
0	25	25	206	-	-	378	1	1	0	1	55	08 2 35 006 4268
11	264	264	1 668	-	-	2 991	30	35	8	26	606	08 2 35 006
1	98	80	543	0	-	505	2	35	1	30	220	08 2 35 007 4175
0	17	17	152	-	-	44	0	1	1	0	54	08 2 35 007 4176
0	15	15	154	-	-	156	0	2	0	2	45	08 2 35 007 4177
1	129	111	848	0	-	704	3	37	2	32	319	08 2 35 007
19	43	34	20	-	-	482	11	10	1	9	127	08 2 35 008 4090
-	12	12	113	-	-	152	0	7	0	7	27	08 2 35 008 4091
0	14	14	160	-	-	375	0	3	0	2	34	08 2 35 008 4092
1	23	23	360	-	-	294	1	4	0	4	53	08 2 35 008 4093
3	13	13	115	-	-	233	1	7	0	7	54	08 2 35 008 4094
0	13	13	153	-	-	227	0	1	0	1	43	08 2 35 008 4095
0	10	10	67	-	-	212	-	4	0	3	31	08 2 35 008 4096
24	129	120	988	-	-	1 975	14	36	2	33	370	08 2 35 008
2	27	27	164	-	-	1 581	4	5	1	3	91	08 2 35 018 4120
2	27	27	164	-	-	1 581	4	5	1	3	91	08 2 35 018
2	51	51	302	-	-	261	8	10	1	10	132	08 2 35 020 4285
0	31	31	253	-	-	285	1	0	0	0	49	08 2 35 020 4286
0	53	53	407	-	-	295	2	3	0	3	80	08 2 35 020 4287
-	14	14	157	-	-	188	1	1	0	1	22	08 2 35 020 4288
2	149	149	1 120	-	-	1 029	11	15	1	13	283	08 2 35 020
1	60	60	571	-	-	286	2	13	0	13	119	08 2 35 022 4280
1	60	60	571	-	-	286	2	13	0	13	119	08 2 35 022
7	31	31	129	-	-	1 793	10	6	0	5	83	08 2 35 025 4140
7	31	31	129	-	-	1 793	10	6	0	5	83	08 2 35 025
1	93	93	683	-	-	554	3	40	0	40	188	08 2 35 029 4190
1	93	93	683	-	-	554	3	40	0	40	188	08 2 35 029
3	77	77	830	-	-	764	4	30	0	30	216	08 2 35 032 4320
0	26	26	192	-	-	83	3	3	0	3	47	08 2 35 032 4321
1	40	40	206	-	-	210	3	5	0	5	72	08 2 35 032 4322
0	10	10	83	-	-	120	2	3	0	3	18	08 2 35 032 4323
4	153	153	1 310	-	-	1 177	12	41	1	40	352	08 2 35 032
13	45	40	174	-	-	1 347	5	4	1	3	154	08 2 35 033 4110
0	17	17	153	-	-	729	0	1	0	1	74	08 2 35 033 4111
0	11	11	92	-	-	239	0	1	0	1	36	08 2 35 033 4112
0	15	15	80	-	-	163	0	1	0	1	51	08 2 35 033 4113
14	87	83	499	-	-	2 478	6	8	2	5	315	08 2 35 033
6	24	18	36	-	-	784	7	7	1	5	74	08 2 35 035 4125
6	24	18	36	-	-	784	8	7	1	5	74	08 2 35 035
10	199	174	610	-	-	1 433	21	74	4	18	568	08 2 35 046 4300
0	55	42	283	-	-	171	4	6	1	5	91	08 2 35 046 4301
0	37	25	399	-	-	175	2	13	0	13	61	08 2 35 046 4302
1	59	57	458	-	-	202	1	4	1	3	118	08 2 35 046 4303
0	18	18	164	-	-	143	0	4	0	4	35	08 2 35 046 4304
1	23	23	132	-	-	87	3	3	0	3	40	08 2 35 046 4305
0	25	16	191	-	-	114	1	6	0	6	35	08 2 35 046 4306
1	26	26	489	-	-	90	2	1	0	1	68	08 2 35 046 4307
14	443	381	2 727	-	-	2 415	35	113	7	53	1 015	08 2 35 046
1	28	28	168	-	-	31	1	3	1	2	81	08 2 35 047 4230
0	31	30	194	-	-	186	4	3	0	3	61	08 2 35 047 4231
6	26	26	243	-	-	390	3	2	0	2	79	08 2 35 047 4232
0	14	14	206	-	-	307	1	1	0	1	29	08 2 35 047 4233
0	28	28	244	-	-	173	1	1	0	1	58	08 2 35 047 4234
8	127	126	1 056	-	-	1 087	9	10	2	8	309	08 2 35 047
1	42	42	290	-	-	949	2	5	0	5	92	08 2 35 050 4215
-	19	19	105	-	-	888	7	2	0	2	36	08 2 35 050 4216
0	26	26	276	-	-	486	1	1	0	0	51	08 2 35 050 4217
-	9	9	131	-	-	205	0	1	0	0	19	08 2 35 050 4218
-	34	34	201	-	-	689	0	1	0	0	46	08 2 35 050 4219
-	20	20	174	-	-	430	0	1	-	1	44	08 2 35 050 4220
1	150	150	1 177	-	-	3 646	10	10	1	8	288	08 2 35 050
0	24	24	135	6	-	877	1	1	0	1	48	08 2 35 055 4150
0	15	15	161	-	-	678	1	1	0	1	28	08 2 35 055 4151
0	13	13	162	-	-	49	0	2	0	1	39	08 2 35 055 4152

Noch: 3. Bodenfläche in Baden-Württemberg 1997 nach Art der tatsächlichen Nutzung *)
in Hektar

Schlüssel- nummer	Regionale Gliederung	Boden- fläche insgesamt (999)	Davon					
			Gebäude- und Freifläche			Betriebsfläche		Erholungs- zusammen (400)
			zusammen (100/200)	darunter		zusammen (300)	dar. Abbau- land (310)	
				Wohnen (130)	Gewerbe, Ind. (170)			
08 2 35 055 4153	WUERZBACH	1 416	27	12	2	0	-	0
08 2 35 055	OBERREICHENBACH	3 599	87	43	5	0	-	3
08 2 35 057 4185	OSTELSHEIM	923	48	23	7	0	0	3
08 2 35 057	OSTELSHEIM	923	48	23	7	0	0	3
08 2 35 060 4295	ROHRDORF	393	45	21	7	0	-	2
08 2 35 060	ROHRDORF	393	45	21	7	0	-	2
08 2 35 065 4100	SCHOEMBERG	1 237	99	48	2	-	-	14
08 2 35 065 4101	BIESELSBERG	570	26	16	1	-	-	1
08 2 35 065 4102	LANGENBRAND	968	36	15	4	-	-	0
08 2 35 065 4103	OBERLENGENHARDT	557	15	9	-	-	-	2
08 2 35 065 4104	SCHWARZENBERG	390	27	16	0	-	-	1
08 2 35 065	SCHOEMBERG	3 722	204	105	7	-	-	18
08 2 35 066 4250	SIMMERSFELD	1 329	37	17	4	1	-	1
08 2 35 066 4251	AICHHALDEN	1 047	9	1	0	-	-	1
08 2 35 066 4252	BEUREN	404	5	1	0	0	-	-
08 2 35 066 4253	ETTMANNWEILER	441	13	3	2	0	-	1
08 2 35 066 4254	FUENFBRONN	1 196	8	2	0	-	-	0
08 2 35 066	SIMMERSFELD	4 418	73	24	6	1	-	3
08 2 35 067 4170	SIMMOZHEIM	950	47	26	3	0	0	2
08 2 35 067	SIMMOZHEIM	950	47	26	3	0	0	2
08 2 35 073 4080	UNTERREICHENBACH	324	33	22	4	1	-	1
08 2 35 073 4081	KAPFENHARDT	306	24	14	0	0	-	2
08 2 35 073	UNTERREICHENBACH	630	57	36	4	1	-	3
08 2 35 079 4130	WILDBAD	6 082	140	79	12	2	-	29
08 2 35 079 4131	AICHELBERG	2 406	17	7	1	0	-	3
08 2 35 079 4132	CALMBACH	2 038	87	50	12	1	-	3
08 2 35 079	BAD WILDBAD IM SCHWARZWALD, STADT	10 527	243	136	24	3	-	35
08 2 35 080 4240	WILDBERG	1 189	81	48	5	3	-	8
08 2 35 080 4241	EFFRINGEN	783	50	26	3	1	-	8
08 2 35 080 4242	GUELTLINGEN	1 696	55	26	5	1	-	7
08 2 35 080 4243	SCHOENBRONN	813	20	8	1	0	-	0
08 2 35 080 4244	SULZ	1 187	40	19	5	3	3	6
08 2 35 080	WILDBERG, STADT	5 668	247	127	19	7	3	29
08 2 35 084 4200	EMBERG	416	7	2	-	1	-	0
08 2 35 084 4201	ROETENBACH	744	11	4	0	-	-	1
08 2 35 084 4202	SCHMIEH	632	6	2	-	-	-	-
08 2 35 084 4203	SOMMENHARDT	516	27	12	1	0	-	1
08 2 35 084 4204	TEINACH	30	10	6	1	-	-	1
08 2 35 084 4205	ZAVELSTEIN	180	18	11	0	0	-	1
08 2 35 084	BAD TEINACH-ZAVELSTEIN, STADT	2 518	78	37	2	1	-	3
08 2 35 085 4160	CALW	1 254	228	130	26	0	-	23
08 2 35 085 4161	ALTBURG	1 120	63	33	5	0	-	1
08 2 35 085 4162	HIRSAU	1 256	53	27	5	2	-	49
08 2 35 085 4163	HOLZBRONN	456	21	10	2	0	-	2
08 2 35 085 4164	STAMMHEIM	1 902	122	64	18	9	-	12
08 2 35 085	CALW, STADT	5 988	487	264	55	11	-	86
08 2 35	LANDKREIS CALW	79 753	3 847	1 874	412	103	31	422
08 2 36 004 4010	BIRKENFELD	876	156	92	25	1	-	10
08 2 36 004 4011	GRAEFENHAUSEN	1 028	64	43	5	0	-	1
08 2 36 004	BIRKENFELD	1 904	220	134	30	1	-	12
08 2 36 011 3930	EISINGEN	803	68	33	5	1	1	6
08 2 36 011	EISINGEN	803	68	33	5	1	1	6
08 2 36 013 4040	ENGELSBRAND	653	54	39	4	0	-	2
08 2 36 013 4041	GRUNBACH	584	46	34	1	0	-	6
08 2 36 013 4042	SALMBACH	281	26	21	1	-	-	1
08 2 36 013	ENGELSBRAND	1 519	127	93	6	0	-	8
08 2 36 019 3985	FRIOLZHEIM	854	74	35	9	1	-	1
08 2 36 019	FRIOLZHEIM	854	74	35	9	1	-	1
08 2 36 025 3990	HEIMSHEIM	1 432	85	44	5	2	2	3
08 2 36 025	HEIMSHEIM, STADT	1 432	85	44	5	2	2	3
08 2 36 028 3880	ILLINGEN	1 763	158	61	43	23	19	5
08 2 36 028 3881	SCHUETZINGEN	1 173	28	13	0	-	-	1
08 2 36 028	ILLINGEN	2 936	186	74	43	23	19	6
08 2 36 030 3950	ISPRINGEN	821	106	70	10	3	3	6
08 2 36 030	ISPRINGEN	821	106	70	10	3	3	6
08 2 36 031 3920	KIESELBRONN	863	65	40	5	-	-	3
08 2 36 031	KIESELBRONN	863	65	40	5	-	-	3
08 2 36 033 3850	KNITTLINGEN	1 950	119	61	20	7	4	5
08 2 36 033 3851	FREUDENSTEIN	562	38	20	2	2	2	1
08 2 36 033 3852	KLEINVILLARS	121	8	4	-	-	-	1
08 2 36 033	KNITTLINGEN, STADT	2 633	165	85	23	9	6	6
08 2 36 038 3870	MAULBRONN	1 340	113	51	23	8	7	8
08 2 36 038 3871	SCHMIE	527	19	11	2	1	1	11
08 2 36 038 3872	ZAISERSWEIER	678	39	25	1	-	-	0
08 2 36 038	MAULBRONN, STADT	2 544	171	88	26	9	8	19
08 2 36 039 3975	MOENSHEIM	1 678	57	30	5	0	-	4
08 2 36 039	MOENSHEIM	1 678	57	30	5	0	-	4
08 2 36 040 3890	MUEHLACKER	1 618	289	132	67	5	3	19
08 2 36 040 3891	ENZBERG	542	78	44	9	20	18	3
08 2 36 040 3892	GROSSGLATTBACH	816	34	17	1	-	-	4
08 2 36 040 3893	LIENZINGEN	1 110	43	26	2	0	0	3
08 2 36 040 3894	LOMERSHEIM	655	62	30	9	1	-	4
08 2 36 040 3895	MUEHLHAUSEN	692	24	14	0	0	-	2
08 2 36 040	MUEHLACKER, STADT	5 432	530	263	87	26	22	35
08 2 36 043 4030	NEUENBUERG	650	84	50	17	1	-	13
08 2 36 043 4031	ARNBACH	416	51	33	1	0	-	1

*) Stichtag 31.12.1996. - 1) 100/200, 300 (ohne 310), 400, 500, 940.

Davon											Siedlungs- und Verkehrs- fläche 1)	Schlüssel- nummer
fläche dar.	Verkehrsfläche		Landwirtschaftsfläche			Wald- fläche (700)	Wasser- fläche (800)	Flächen anderer Nutzung				
	zusammen (500)	dar. Straße, Weg, Platz (510-530)	zusammen (600)	darunter				zusammen (900)	darunter			
				Moor (650)	Heide (660)				Fried- hof (940)	Unland (950)		
Grün- anlage (420)	(500)	(510-530)	(600)	Moor (650)	Heide (660)	(700)	(800)	(900)	Fried- hof (940)	Unland (950)		
0	38	38	267	-	-	1 076	1	5	0	5	66	08 2 35 055 4153
1	90	90	725	6	-	2 680	4	9	1	8	182	08 2 35 055
0	54	42	505	-	-	285	1	27	0	27	105	08 2 35 057 4185
0	54	42	505	-	-	285	1	27	0	27	105	08 2 35 057
1	30	30	113	-	-	195	5	3	1	3	77	08 2 35 060 4295
1	30	30	113	-	-	195	5	3	1	3	77	08 2 35 060
13	26	26	134	-	-	959	1	4	1	3	140	08 2 35 065 4100
0	18	18	138	-	-	385	0	1	0	0	46	08 2 35 065 4101
0	27	27	156	-	-	743	0	5	0	4	64	08 2 35 065 4102
1	17	17	115	-	-	407	0	2	0	1	34	08 2 35 065 4103
0	12	12	91	-	-	255	0	4	0	4	41	08 2 35 065 4104
14	99	99	634	-	-	2 750	1	16	2	12	324	08 2 35 065
1	26	26	177	-	-	1 085	1	1	0	0	66	08 2 35 066 4250
0	27	27	239	-	-	767	1	1	-	1	38	08 2 35 066 4251
-	8	8	112	-	-	277	2	0	0	0	13	08 2 35 066 4252
-	9	9	153	-	-	264	0	1	0	0	23	08 2 35 066 4253
0	19	19	195	-	-	972	0	2	0	1	27	08 2 35 066 4254
1	90	90	877	-	-	3 365	4	5	1	4	168	08 2 35 066
0	50	50	441	-	-	396	1	12	0	12	100	08 2 35 067 4170
0	50	50	441	-	-	396	1	12	0	12	100	08 2 35 067
0	30	22	32	-	-	209	13	4	0	3	66	08 2 35 073 4080
2	14	14	67	-	0	196	1	3	0	3	40	08 2 35 073 4081
2	44	35	99	-	0	404	15	7	1	6	106	08 2 35 073
17	77	69	279	56	-	5 518	27	11	4	7	251	08 2 35 079 4130
0	16	16	184	-	-	2 178	6	2	0	1	37	08 2 35 079 4131
1	49	41	101	-	-	1 771	18	9	3	4	142	08 2 35 079 4132
18	141	126	564	56	-	9 468	51	21	7	12	430	08 2 35 079
7	102	83	458	-	-	502	21	16	1	13	194	08 2 35 080 4240
1	50	50	434	-	-	236	2	2	1	1	109	08 2 35 080 4241
5	112	111	690	-	-	799	6	27	0	25	174	08 2 35 080 4242
0	28	28	192	-	-	571	1	0	0	0	49	08 2 35 080 4243
2	117	101	572	-	-	421	2	25	1	11	165	08 2 35 080 4244
14	408	373	2 347	-	-	2 529	31	71	4	50	692	08 2 35 080
0	18	18	100	-	-	287	1	2	0	2	26	08 2 35 084 4200
0	19	19	173	-	-	540	0	1	0	1	31	08 2 35 084 4201
-	25	25	116	-	-	483	0	3	0	3	30	08 2 35 084 4202
1	38	38	203	-	-	240	2	5	0	4	66	08 2 35 084 4203
1	7	7	5	-	-	5	1	1	0	0	18	08 2 35 084 4204
0	15	15	65	-	-	80	0	1	0	1	35	08 2 35 084 4205
2	122	122	662	-	-	1 634	4	13	1	11	206	08 2 35 084
12	130	92	234	-	-	515	14	111	5	8	386	08 2 35 085 4160
0	42	42	498	-	-	509	0	7	1	6	107	08 2 35 085 4161
45	58	32	63	-	-	1 010	11	11	1	9	161	08 2 35 085 4162
1	45	41	229	-	-	154	4	1	0	1	68	08 2 35 085 4163
1	119	109	678	-	-	895	11	57	1	11	262	08 2 35 085 4164
58	393	317	1 702	-	-	3 082	40	187	7	35	984	08 2 35 085
208	3 388	3 141	21 645	62	0	49 287	314	747	56	464	7 785	08 2 35
1	101	90	285	-	-	309	5	8	3	5	272	08 2 36 004 4010
1	52	52	424	-	-	482	2	3	1	3	118	08 2 36 004 4011
2	153	142	709	-	-	790	7	12	4	7	390	08 2 36 004
3	34	34	448	-	-	242	1	3	1	2	109	08 2 36 011 3930
3	34	34	448	-	-	242	1	3	1	2	109	08 2 36 011
0	19	19	149	-	-	423	1	5	1	4	77	08 2 36 013 4040
4	19	19	101	-	-	405	0	7	0	7	71	08 2 36 013 4041
0	10	10	84	-	-	157	-	4	0	4	37	08 2 36 013 4042
4	48	48	334	-	-	985	1	16	1	15	185	08 2 36 013
1	70	70	450	-	-	248	1	9	1	8	147	08 2 36 019 3985
1	70	70	450	-	-	248	1	9	1	8	147	08 2 36 019
2	98	98	822	-	-	390	3	29	1	28	188	08 2 36 025 3990
2	98	98	822	-	-	390	3	29	1	28	188	08 2 36 025
2	125	100	704	-	-	733	6	11	3	8	295	08 2 36 028 3880
0	32	32	468	-	-	630	6	7	0	4	62	08 2 36 028 3881
2	157	132	1 172	-	-	1 362	11	18	3	12	357	08 2 36 028
2	52	44	427	-	-	216	1	8	2	7	166	08 2 36 030 3950
2	52	44	427	-	-	216	1	8	2	7	166	08 2 36 030
0	50	50	576	-	-	162	3	5	1	4	119	08 2 36 031 3920
0	50	50	576	-	-	162	3	5	1	4	119	08 2 36 031
2	119	119	1 157	1	-	521	8	14	3	9	249	08 2 36 033 3850
0	25	25	324	-	-	160	1	11	0	10	64	08 2 36 033 3851
0	7	6	91	-	-	14	0	0	0	0	15	08 2 36 033 3852
2	151	150	1 572	1	-	695	10	25	4	19	328	08 2 36 033
6	83	67	337	-	-	744	29	18	4	11	208	08 2 36 038 3870
3	29	29	216	-	-	241	0	9	-	9	59	08 2 36 038 3871
0	30	30	357	-	-	248	3	1	0	1	69	08 2 36 038 3872
9	141	126	911	-	-	1 233	32	28	4	21	337	08 2 36 038
2	62	62	859	-	-	636	2	57	0	57	124	08 2 36 039 3975
2	62	62	859	-	-	636	2	57	0	57	124	08 2 36 039
5	146	118	703	-	-	411	22	22	5	17	460	08 2 36 040 3890
1	48	41	308	-	-	58	13	14	1	12	132	08 2 36 040 3891
2	46	46	480	-	-	244	3	5	0	4	85	08 2 36 040 3892
0	55	55	532	-	-	470	3	3	0	3	101	08 2 36 040 3893
1	41	41	364	-	-	155	13	15	1	11	109	08 2 36 040 3894
1	48	42	338	-	-	250	18	12	0	11	74	08 2 36 040 3895
9	384	343	2 727	-	-	1 589	72	71	8	57	960	08 2 36 040
1	58	47	48	-	-	427	15	5	0	5	155	08 2 36 043 4030
0	21	21	61	-	-	280	0	0	-	0	74	08 2 36 043 4031

Noch: 3. Bodenfläche in Baden-Württemberg 1997 nach Art der tatsächlichen Nutzung *)
in Hektar

Schlüssel- nummer	Regionale Gliederung	Boden- fläche insgesamt (999)	Davon					
			Gebäude- und Freifläche			Betriebsfläche		Erholungs- (400)
			zusammen (100/200)	darunter		zusammen (300)	dar. Abbau- land (310)	
				Wohnen (130)	Gewerbe, Ind. (170)			
08 2 36 043 4032	DENNACH	1 182	27	15	6	3	-	1
08 2 36 043 4033	WALDRENNACH	569	22	17	1	-	-	1
08 2 36 043	NEUENBUERG, STADT	2 817	183	115	24	4	-	16
08 2 36 044 4060	NEUHAUSEN	1 578	57	31	9	0	0	2
08 2 36 044 4061	HAMBERG	768	31	20	2	0	-	2
08 2 36 044 4062	SCHELLBRONN	367	37	25	1	-	-	8
08 2 36 044 4063	STEINEGG	263	25	16	1	-	-	2
08 2 36 044	NEUHAUSEN	2 976	149	92	13	0	0	13
08 2 36 046 3955	NIEFERN	1 184	156	83	22	7	-	2
08 2 36 046 3956	OESCHELBRONN	1 018	72	30	6	5	-	6
08 2 36 046	NIEFERN-OESCHELBRONN	2 202	228	113	28	12	-	8
08 2 36 050 3885	OETISHEIM	1 427	104	61	12	2	-	9
08 2 36 050	OETISHEIM	1 427	104	61	12	2	-	9
08 2 36 061 3860	STERNEFELS	700	64	31	6	2	-	3
08 2 36 061 3861	DIEFENBACH	1 031	30	16	5	0	0	0
08 2 36 061	STERNEFELS	1 732	94	47	11	2	0	4
08 2 36 062 4050	TIEFENBRONN	778	64	30	9	0	-	2
08 2 36 062 4051	LEHNINGEN	263	30	21	2	-	-	1
08 2 36 062 4052	MUEHLHAUSEN	438	38	23	2	-	-	1
08 2 36 062	TIEFENBRONN	1 479	132	75	13	0	-	4
08 2 36 065 3960	WIERNISHEIM	2 462	165	90	18	0	-	10
08 2 36 065	WIERNISHEIM	2 462	165	90	18	0	-	10
08 2 36 067 3980	WIMSHEIM	806	56	25	4	1	0	2
08 2 36 067	WIMSHEIM	806	56	25	4	1	0	2
08 2 36 068 3970	WURMBERG	736	62	29	6	3	2	7
08 2 36 068	WURMBERG	736	62	29	6	3	2	7
08 2 36 070 4000	DIETENHAUSEN	109	10	6	1	0	0	0
08 2 36 070 4001	DIETLINGEN	1 252	72	45	5	5	5	9
08 2 36 070 4002	ELLMENDINGEN	751	61	33	6	0	-	2
08 2 36 070 4003	NIEBELSBACH	373	24	16	2	1	-	1
08 2 36 070 4004	WEILER	498	27	21	1	2	1	1
08 2 36 070	KELTERN	2 983	195	121	15	9	7	13
08 2 36 071 3940	NOETTINGEN	967	71	41	11	0	-	6
08 2 36 071 3941	SINGEN	705	67	44	3	0	-	3
08 2 36 071 3942	WILFERDINGEN	734	108	55	11	0	-	10
08 2 36 071	REMCHINGEN	2 406	246	139	25	1	-	19
08 2 36 072 4020	CONWEILER	621	72	42	11	-	-	3
08 2 36 072 4021	FELDRENNACH	711	66	38	17	0	-	2
08 2 36 072 4022	LANGENALB	903	40	27	5	1	-	2
08 2 36 072 4023	OTTENHAUSEN	637	35	26	1	0	0	3
08 2 36 072 4024	SCHWANN	436	66	46	2	0	-	1
08 2 36 072	STRAUBENHARDT	3 308	279	179	36	2	0	12
08 2 36 073 3910	BAUSCHLOTT	787	67	30	5	-	-	5
08 2 36 073 3911	GOEBRICHEN	946	48	31	3	-	-	2
08 2 36 073 3912	NUSSBAUM	606	24	15	1	-	-	2
08 2 36 073	NEULINGEN	2 338	140	75	9	-	-	9
08 2 36 074 3935	BILFINGEN	484	53	33	2	1	0	1
08 2 36 074 3936	ERSINGEN	879	50	27	2	1	1	2
08 2 36 074	KAEMPFBELBACH	1 364	103	60	4	2	1	3
08 2 36 075 3905	DUERRN	863	46	26	4	1	1	37
08 2 36 075 3906	OELBRONN	701	45	21	9	1	1	0
08 2 36 075	OELBRONN-DUERRN	1 564	91	47	12	3	1	37
08 2 36 076 3925	KOENIGSBACH	1 427	125	57	9	0	-	4
08 2 36 076 3926	STEIN	1 945	114	67	10	0	-	10
08 2 36 076	KOENIGSBACH-STEIN	3 372	239	124	19	1	-	13
08 2 36	ENZKREIS	57 388	4 320	2 380	503	114	72	289
08 2 37 002 4530	ALPIRSBACH	1 424	106	65	16	4	2	4
08 2 37 002 4531	EHLENBOGEN	900	17	9	0	0	-	5
08 2 37 002 4532	PETERZELL	884	38	17	7	1	-	1
08 2 37 002 4533	REINERZAU	2 409	18	8	2	2	-	1
08 2 37 002 4534	REUTIN	419	28	13	4	0	0	1
08 2 37 002 4535	ROEMLINDORF	419	18	6	4	0	-	-
08 2 37 002	ALPIRSBACH, STADT	6 455	225	117	33	8	2	12
08 2 37 004 4340	BAIERSBRONN	13 808	284	161	35	10	4	38
08 2 37 004 4341	HUZENBACH	1 347	22	14	2	1	-	1
08 2 37 004 4342	KLOSTERREICHENBACH	1 769	75	43	9	4	2	12
08 2 37 004 4343	ROET	1 130	28	14	6	4	1	3
08 2 37 004 4344	SCHWARZENBERG	916	26	14	3	0	-	2
08 2 37 004	BAIERSBRONN	18 969	436	246	54	18	7	56
08 2 37 008 4520	BETZWEILER	589	47	17	15	-	-	5
08 2 37 008 4521	WAEDEL	443	17	9	0	0	-	0
08 2 37 008	BETZWEILER-WAEDEL	1 032	64	26	15	0	-	5
08 2 37 019 4430	DORNSTETTEN	1 250	100	43	17	19	16	8
08 2 37 019 4431	AACH	388	48	25	6	2	0	2
08 2 37 019 4432	HALLWANGEN	782	47	27	6	1	-	7
08 2 37 019	DORNSTETTEN, STADT	2 421	195	95	29	21	16	17
08 2 37 024 4500	EMPFINGEN	1 319	127	57	18	13	-	8
08 2 37 024 4501	WIESENSTETTEN	516	21	12	0	-	-	0
08 2 37 024	EMPFINGEN	1 835	148	68	18	13	-	8
08 2 37 027 4460	EUTINGEN	1 428	65	28	10	2	-	4
08 2 37 027 4461	GOETTELFIGEN	399	34	15	-	7	-	2
08 2 37 027 4462	ROHRDORF	535	32	12	5	0	-	0
08 2 37 027 4463	WEITINGEN	922	44	26	3	0	-	1
08 2 37 027	EUTINGEN IM GAEU	3 284	175	81	18	10	-	8
08 2 37 028 4360	FREUDENSTADT	3 879	312	170	24	1	-	58
08 2 37 028 4361	DIETERSWEILER	935	57	33	6	4	3	6

*) Stichtag 31.12.1996. - 1) 100/200, 300 (ohne 310), 400, 500, 940.

Davon											Siedlungs- und Verkehrs- fläche 1)	Schlüssel- nummer
fläche dar. Grün- anlage (420)	Verkehrsfläche		Landwirtschaftsfläche			Wald- fläche (700)	Wasser- fläche (800)	Flächen anderer Nutzung				
	zusammen (500)	dar. Straße, Weg, Platz (510-530)	zusammen (600)	darunter Moor (650)	Heide (660)			zusammen (900)	darunter Fried- hof (940)	Unland (950)		
0	30	27	88	-	-	1 026	5	2	0	2	62	08 2 36 043 4032
0	11	11	91	-	-	440	0	4	-	4	33	08 2 36 043 4033
2	121	106	288	-	-	2 173	20	12	1	11	325	08 2 36 043
1	74	62	548	-	-	881	3	12	1	11	133	08 2 36 044 4060
-	16	16	192	-	-	522	3	3	0	2	49	08 2 36 044 4061
1	15	15	119	-	-	187	0	2	0	2	60	08 2 36 044 4062
0	16	16	160	-	-	57	1	2	1	1	44	08 2 36 044 4063
2	121	109	1 019	-	-	1 647	8	19	3	16	286	08 2 36 044
1	97	91	491	-	-	390	16	25	4	21	266	08 2 36 046 3955
1	49	49	511	-	-	361	4	10	2	8	134	08 2 36 046 3956
2	147	140	1 002	-	-	751	19	35	6	30	400	08 2 36 046
1	92	77	761	-	-	443	6	9	1	7	209	08 2 36 050 3885
1	92	77	761	-	-	443	6	9	1	7	209	08 2 36 050
2	32	32	243	-	-	349	2	5	1	5	101	08 2 36 061 3860
0	45	39	440	-	2	509	5	2	0	2	76	08 2 36 061 3861
2	77	71	683	-	2	857	7	8	1	7	177	08 2 36 061
1	49	49	384	-	-	272	5	2	1	1	116	08 2 36 062 4050
1	16	16	181	-	-	34	-	1	0	0	47	08 2 36 062 4051
0	28	28	268	-	-	97	3	3	1	2	67	08 2 36 062 4052
2	93	93	834	-	-	403	8	6	2	4	230	08 2 36 062
6	139	139	1 451	-	-	667	8	21	2	14	317	08 2 36 065 3960
6	139	139	1 451	-	-	667	8	21	2	14	317	08 2 36 065
2	50	50	357	-	-	333	2	6	1	5	109	08 2 36 067 3980
2	50	50	357	-	-	333	2	6	1	5	109	08 2 36 067
1	33	33	465	-	-	158	1	7	1	7	102	08 2 36 068 3970
1	33	33	465	-	-	158	1	7	1	7	102	08 2 36 068
0	6	6	83	-	-	9	1	0	0	0	16	08 2 36 070 4000
4	93	87	662	-	-	397	3	12	1	12	174	08 2 36 070 4001
0	39	39	407	-	-	234	6	2	-	2	102	08 2 36 070 4002
0	19	19	259	-	-	64	1	3	0	2	46	08 2 36 070 4003
0	21	20	195	-	-	242	4	6	1	5	51	08 2 36 070 4004
5	178	172	1 605	-	-	946	14	24	2	22	389	08 2 36 070
1	76	76	417	-	-	384	7	5	1	3	154	08 2 36 071 3940
3	26	23	279	-	-	323	3	3	1	3	96	08 2 36 071 3941
1	54	46	321	-	-	231	4	5	-	5	173	08 2 36 071 3942
5	156	145	1 018	-	-	938	14	13	1	10	423	08 2 36 071
0	25	25	129	-	-	390	0	1	1	0	101	08 2 36 072 4020
0	38	38	283	-	-	315	3	4	1	2	107	08 2 36 072 4021
0	22	22	279	-	-	556	2	0	-	0	65	08 2 36 072 4022
0	27	27	342	-	-	224	3	3	0	3	65	08 2 36 072 4023
0	24	24	137	-	-	207	1	1	1	0	92	08 2 36 072 4024
1	136	136	1 171	-	-	1 691	8	9	4	6	432	08 2 36 072
4	52	52	465	-	-	192	4	2	-	2	125	08 2 36 073 3910
0	38	38	715	-	-	140	1	3	-	2	88	08 2 36 073 3911
0	14	14	393	-	-	169	-	3	0	3	41	08 2 36 073 3912
4	104	104	1 573	-	-	501	4	8	0	7	253	08 2 36 073
0	29	24	264	-	-	131	1	4	1	4	84	08 2 36 074 3935
1	58	52	512	-	-	242	1	14	-	14	110	08 2 36 074 3936
1	87	76	776	-	-	373	3	18	1	17	194	08 2 36 074
0	36	36	606	-	-	131	4	3	1	2	120	08 2 36 075 3905
0	37	29	405	-	-	207	2	4	0	3	84	08 2 36 075 3906
0	73	65	1 010	-	-	338	5	7	1	5	203	08 2 36 075
2	85	76	797	-	-	406	5	6	1	5	214	08 2 36 076 3925
6	100	100	889	-	-	815	6	12	1	3	225	08 2 36 076 3926
8	185	176	1 686	-	-	1 221	10	18	2	8	439	08 2 36 076
84	3 191	2 991	26 704	1	2	21 988	283	500	57	411	7 899	08 2 36
2	74	65	138	-	-	1 080	9	8	1	7	187	08 2 37 002 4530
4	50	29	130	-	-	685	9	3	0	3	73	08 2 37 002 4531
0	40	40	559	-	-	241	2	3	0	3	79	08 2 37 002 4532
1	29	29	170	-	3	2 119	57	12	0	9	51	08 2 37 002 4533
0	18	18	224	-	-	146	1	1	0	0	47	08 2 37 002 4534
-	17	17	264	-	-	116	1	3	0	3	35	08 2 37 002 4535
7	228	198	1 485	-	3	4 388	79	30	2	25	472	08 2 37 002
8	429	416	1 013	-	93	11 900	101	33	3	29	760	08 2 37 004 4340
0	26	22	101	-	-	1 177	11	7	-	7	51	08 2 37 004 4341
6	69	63	270	-	-	1 314	14	10	2	9	159	08 2 37 004 4342
1	39	34	213	-	1	826	11	6	0	5	73	08 2 37 004 4343
2	38	31	95	-	0	737	12	5	1	4	67	08 2 37 004 4344
17	601	566	1 693	-	94	15 955	149	61	6	54	1 110	08 2 37 004
2	30	30	287	-	-	208	5	7	0	7	83	08 2 37 008 4520
0	21	21	215	-	-	175	4	12	0	11	38	08 2 37 008 4521
2	51	51	502	-	-	382	8	19	1	18	121	08 2 37 008
4	73	60	385	-	-	649	1	17	1	15	184	08 2 37 019 4430
1	40	37	222	-	-	57	3	13	1	12	93	08 2 37 019 4431
3	34	34	229	-	-	457	1	6	1	5	89	08 2 37 019 4432
8	147	132	836	-	-	1 163	6	35	3	32	367	08 2 37 019
8	116	116	701	-	-	343	3	7	1	3	265	08 2 37 024 4500
0	37	37	347	-	-	105	1	5	0	2	58	08 2 37 024 4501
8	153	153	1 048	-	-	449	4	12	1	5	323	08 2 37 024
0	160	88	853	-	-	330	4	9	1	9	232	08 2 37 027 4460
0	22	22	288	-	-	42	2	1	0	1	66	08 2 37 027 4461
0	43	30	366	-	-	88	3	3	0	3	75	08 2 37 027 4462
0	56	51	660	-	-	146	11	4	0	3	101	08 2 37 027 4463
1	281	190	2 167	-	-	606	20	18	1	16	475	08 2 37 027
24	181	157	391	-	21	2 904	12	19	6	10	559	08 2 37 028 4360
2	60	56	335	-	-	457	4	11	1	11	125	08 2 37 028 4361

Noch: 3. Bodenfläche in Baden-Württemberg 1997 nach Art der tatsächlichen Nutzung *)
in Hektar

Schlüssel- nummer	Regionale Gliederung	Boden- fläche insgesamt (999)	Davon					Erholungs- zusammen (400)
			Gebäude- und Freifläche		Betriebsfläche		zusammen (300)	
			zusammen (100/200)	darunter		dar. Abbau- land (310)		
				Wohnen (130)	Gewerbe, Ind. (170)			
08 2 37 028 4362	GRUENTAL	689	24	14	2	0	-	0
08 2 37 028 4363	IGELSBERG	942	10	3	0	0	-	-
08 2 37 028 4364	UNTERMUSBACH	1 330	31	17	3	1	-	2
08 2 37 028 4365	WITTELSWEILER	983	69	35	15	2	-	2
08 2 37 028	FREUDENSTADT, STADT	8 759	503	274	49	9	3	68
08 2 37 030 4450	GLATTEN	842	60	31	15	3	2	2
08 2 37 030 4451	BOEFFINGEN	387	18	3	1	0	-	0
08 2 37 030 4452	NEUNECK	322	8	4	1	1	-	0
08 2 37 030	GLATTEN	1 551	86	38	17	4	2	3
08 2 37 032 4385	GROEMBACH	1 218	22	10	2	1	-	2
08 2 37 032	GROEMBACH	1 218	22	10	2	1	-	2
08 2 37 040 4470	HORB	1 176	195	56	50	3	-	14
08 2 37 040 4471	AHL DORF	593	26	16	1	0	-	3
08 2 37 040 4472	ALT HEIM	1 037	62	26	12	6	-	5
08 2 37 040 4473	BETRA	809	35	18	5	0	-	1
08 2 37 040 4474	BILDECHINGEN	537	64	40	7	0	-	2
08 2 37 040 4475	BITTELBRONN	411	19	9	1	-	-	0
08 2 37 040 4476	DETTE NSEE	293	15	10	0	0	-	1
08 2 37 040 4477	DET TINGEN	1 035	55	33	5	2	0	1
08 2 37 040 4478	DETT LINGEN	436	12	6	0	0	-	1
08 2 37 040 4479	DIESS EN	870	19	9	1	1	1	0
08 2 37 040 4480	GRUENMETTSTETTEN	751	27	13	4	-	-	4
08 2 37 040 4481	IHLINGEN	141	12	9	0	-	-	1
08 2 37 040 4482	ISENBURG	222	14	10	1	-	-	0
08 2 37 040 4483	MUEHLEN	496	27	16	4	0	-	3
08 2 37 040 4484	MUEHRINGEN	490	37	15	6	1	-	3
08 2 37 040 4485	NORDSTETTEN	784	65	40	3	1	-	5
08 2 37 040 4486	OBERTALHEIM	548	35	20	2	0	0	3
08 2 37 040 4487	REXINGEN	716	34	17	2	2	-	4
08 2 37 040 4488	UNTERTALHEIM	635	32	18	2	7	7	2
08 2 37 040	HORB AM NECKAR, STADT	11 981	782	379	106	23	8	54
08 2 37 045 4510	LOSSBURG	1 768	100	47	18	7	-	9
08 2 37 045 4511	LOMBACH	710	24	12	3	1	1	2
08 2 37 045 4512	SCHOEMBERG	1 495	14	7	0	1	-	0
08 2 37 045 4513	STERNECK	621	21	10	1	1	-	0
08 2 37 045 4514	VIERUNDZWANZIG HOEFE	1 361	20	3	0	1	-	-
08 2 37 045 4515	WITTENDORF	939	42	21	8	4	2	2
08 2 37 045	LOSSBURG	6 894	223	99	30	13	3	13
08 2 37 054 4400	PFALZGRAFENWEILER	999	118	56	25	1	-	11
08 2 37 054 4401	BOESINGEN	820	27	13	4	4	-	1
08 2 37 054 4402	DURRWEILER	627	15	8	1	0	-	4
08 2 37 054 4403	EDELWEILER	736	7	5	-	-	-	0
08 2 37 054 4404	HERZOGSWEILER	658	20	11	1	1	-	1
08 2 37 054 4405	KAELBERBRONN	633	12	4	0	-	-	0
08 2 37 054	PFALZGRAFENWEILER	4 472	198	97	31	6	-	16
08 2 37 061 4440	SCHOPFLOCH	667	59	21	10	2	-	4
08 2 37 061 4441	OBERIFLINGEN	388	22	8	1	1	-	0
08 2 37 061 4442	UNTERIFLINGEN	649	16	5	0	0	-	1
08 2 37 061	SCHOPFLOCH	1 704	96	34	12	3	-	6
08 2 37 072 4390	WOERNERSBERG	348	8	3	1	0	-	0
08 2 37 072	WOERNERSBERG	348	8	3	1	0	-	0
08 2 37 073 4350	BESENFELD	2 188	45	25	5	3	-	10
08 2 37 073 4351	ERZGRUBE	461	7	5	0	1	-	1
08 2 37 073 4352	GOETTEL FINGEN	1 856	25	13	2	2	-	3
08 2 37 073 4353	HOCHDORF	1 345	13	5	0	1	-	0
08 2 37 073	SEEWALD	5 850	91	48	7	7	-	14
08 2 37 074 4415	CRESBACH	568	40	16	5	1	-	3
08 2 37 074 4416	HOERSCHWEILER	551	22	8	0	1	-	3
08 2 37 074 4417	LUETZENHARDT	106	32	19	2	-	-	4
08 2 37 074 4418	SALZSTETTEN	1 214	56	29	8	2	1	5
08 2 37 074 4419	TUMLINGEN	549	51	18	15	4	-	9
08 2 37 074	WALDACH TAL	2 988	201	90	30	8	1	24
08 2 37 075 4375	RIPPO LDSAU	3 497	35	14	3	5	2	3
08 2 37 075 4376	SCHAPBACH	3 817	43	18	7	4	-	12
08 2 37 075	BAD RIPPOLDSAU-SCHAPBACH	7 314	79	32	10	9	2	14
08 2 37	LANDKREIS FREUDENSTADT	87 075	3 532	1 737	463	154	44	320
08 2	REG.-BEZ. KARLSRUHE	691 924	56 902	28 318	10 053	2 830	2 017	5 707
08 3 11 000 5710	FREIBURG	8 135	2 126	1 111	305	10	3	285
08 3 11 000 5711	EBNET	687	32	27	0	0	-	8
08 3 11 000 5712	HOCHDORF	1 010	151	49	55	0	-	42
08 3 11 000 5713	KAPPEL	1 381	44	37	1	0	-	3
08 3 11 000 5714	LEHEN	357	53	31	7	1	-	9
08 3 11 000 5715	MUNZINGEN	677	45	30	4	1	-	85
08 3 11 000 5716	OPFINGEN	1 462	70	44	5	1	1	6
08 3 11 000 5717	TIENGEN	837	49	34	2	1	-	7
08 3 11 000 5718	WALTERSHOFEN	758	37	29	2	-	-	7
08 3 11 000	FREIBURG IM BREISGAU, STADT	15 306	2 607	1 392	381	14	4	452
08 3 15 003 5400	AU	399	29	18	1	0	-	1
08 3 15 003	AU	399	29	18	1	0	-	1
08 3 15 004 5695	AUGGEN	1 415	80	31	23	12	7	2
08 3 15 004	AUGGEN	1 415	80	31	23	12	7	2
08 3 15 006 5520	KROZINGEN	1 020	186	105	13	0	-	15
08 3 15 006 5521	BIENGEN	609	41	24	9	0	-	2
08 3 15 006 5522	HAUSEN	443	36	21	2	0	-	2
08 3 15 006 5523	SCHLATT	574	18	10	1	-	-	2

*) Stichtag 31.12.1996. - 1) 100/200, 300 (ohne 310), 400, 500, 940.

Davon											Siedlungs- und Verkehrs- fläche 1)	Schlüssel- nummer
fläche dar.	Verkehrsfläche		Landwirtschaftsfläche			Wald- fläche (700)	Wasser- fläche (800)	Flächen anderer Nutzung				
	zusammen (500)	dar. Straße, Weg, Platz (510-530)	zusammen (600)	darunter				zusammen (900)	darunter			
				Moor (650)	Heide (660)				Fried- hof (940)	Unland (950)		
0	34	29	244	-	-	381	1	5	0	5	59	08 2 37 028 4362
-	29	29	184	-	-	717	1	2	0	2	39	08 2 37 028 4363
1	42	39	377	-	-	872	1	3	0	3	77	08 2 37 028 4364
1	68	61	254	-	-	570	1	18	1	16	141	08 2 37 028 4365
28	414	371	1 785	-	21	5 901	20	58	9	46	1 000	08 2 37 028
2	55	52	365	-	-	335	8	14	1	12	119	08 2 37 030 4450
0	24	24	261	-	-	75	2	7	0	7	43	08 2 37 030 4451
0	11	11	97	-	-	199	4	3	0	3	20	08 2 37 030 4452
2	91	87	722	-	-	609	13	24	1	22	182	08 2 37 030
0	32	32	215	-	-	928	15	5	1	4	56	08 2 37 032 4385
0	32	32	215	-	-	928	15	5	1	4	56	08 2 37 032
3	130	92	449	-	-	303	14	69	1	24	342	08 2 37 040 4470
1	66	65	317	-	-	176	0	5	0	4	95	08 2 37 040 4471
2	55	44	600	-	-	278	9	22	1	22	128	08 2 37 040 4472
0	51	44	454	-	-	262	3	3	0	3	88	08 2 37 040 4473
1	29	27	332	-	-	104	0	7	0	5	95	08 2 37 040 4474
0	31	25	263	-	-	93	0	4	0	4	51	08 2 37 040 4475
0	12	12	165	-	-	99	0	1	0	1	28	08 2 37 040 4476
0	59	53	373	-	-	524	9	12	1	11	117	08 2 37 040 4477
0	19	15	285	-	-	112	1	7	0	6	32	08 2 37 040 4478
0	26	26	383	-	-	420	3	19	0	18	46	08 2 37 040 4479
1	39	33	456	-	-	207	1	17	0	17	71	08 2 37 040 4480
1	12	12	82	-	-	31	0	3	0	3	25	08 2 37 040 4481
0	10	10	98	-	-	99	1	1	0	1	24	08 2 37 040 4482
0	37	21	198	-	-	212	12	8	1	8	67	08 2 37 040 4483
2	24	20	165	-	-	253	3	5	1	4	65	08 2 37 040 4484
1	61	60	543	-	-	105	1	4	1	3	132	08 2 37 040 4485
1	30	26	355	-	-	115	1	9	0	9	68	08 2 37 040 4486
0	43	43	420	-	-	204	0	9	1	8	84	08 2 37 040 4487
0	25	22	390	-	-	168	1	10	0	9	59	08 2 37 040 4488
15	757	650	6 327	-	-	3 765	59	215	9	160	1 617	08 2 37 040
2	77	66	397	-	0	1 172	3	5	1	4	194	08 2 37 045 4510
1	36	33	368	-	-	262	4	12	0	12	63	08 2 37 045 4511
0	22	22	150	-	1	1 295	11	1	0	1	38	08 2 37 045 4512
0	28	28	254	-	-	307	5	4	0	4	51	08 2 37 045 4513
-	34	32	676	-	-	625	2	2	0	2	56	08 2 37 045 4514
1	54	54	475	-	-	350	7	6	0	5	100	08 2 37 045 4515
4	252	236	2 320	-	1	4 010	32	30	2	28	501	08 2 37 045
4	54	54	396	-	-	409	2	7	2	5	186	08 2 37 054 4400
1	29	29	242	-	-	515	1	1	0	1	61	08 2 37 054 4401
0	21	21	222	-	0	365	0	1	0	0	39	08 2 37 054 4402
0	12	12	104	-	-	612	0	1	0	0	19	08 2 37 054 4403
1	22	22	150	-	-	464	-	0	0	0	44	08 2 37 054 4404
0	12	12	89	-	-	520	0	0	0	0	24	08 2 37 054 4405
6	149	149	1 202	-	0	2 887	4	10	3	7	373	08 2 37 054
1	42	33	359	-	-	188	-	12	1	11	108	08 2 37 061 4440
0	15	15	262	-	-	85	0	4	0	4	38	08 2 37 061 4441
0	30	30	429	-	-	159	3	10	0	10	47	08 2 37 061 4442
2	87	77	1 050	-	-	432	3	26	1	25	193	08 2 37 061
-	14	14	125	-	-	198	1	1	0	1	23	08 2 37 072 4390
-	14	14	125	-	-	198	1	1	0	1	23	08 2 37 072
2	64	64	204	-	-	1 855	4	3	0	3	122	08 2 37 073 4350
1	13	13	26	-	-	399	11	4	0	3	21	08 2 37 073 4351
1	48	48	273	-	-	1 496	3	5	0	4	80	08 2 37 073 4352
0	52	52	228	-	0	1 024	24	2	0	2	67	08 2 37 073 4353
4	177	177	730	-	0	4 775	42	14	1	12	290	08 2 37 073
1	25	25	218	-	-	271	2	7	1	6	71	08 2 37 074 4415
2	25	25	200	-	-	297	2	2	1	1	51	08 2 37 074 4416
2	12	12	29	-	-	26	2	2	1	0	50	08 2 37 074 4417
2	35	35	542	-	-	555	3	16	1	15	98	08 2 37 074 4418
4	38	38	223	-	-	213	4	7	1	6	103	08 2 37 074 4419
11	135	135	1 213	-	-	1 361	13	33	5	28	372	08 2 37 074
3	35	35	161	-	-	3 240	11	7	0	6	77	08 2 37 075 4375
4	36	36	291	-	-	3 402	19	9	0	9	95	08 2 37 075 4376
7	71	71	452	-	-	6 643	30	16	1	15	173	08 2 37 075
121	3 640	3 290	23 873	-	119	54 451	499	606	46	498	7 648	08 2 37
2 976	38 067	33 556	264 658	65	125	308 890	8 690	6 180	773	3 471	102 262	08 2
198	953	685	1 014	-	-	3 603	80	65	49	9	3 418	08 3 11 000 5710
4	11	11	154	-	-	469	5	7	0	1	52	08 3 11 000 5711
37	87	86	338	-	-	375	16	1	1	0	280	08 3 11 000 5712
1	14	14	259	-	-	1 046	2	12	0	11	63	08 3 11 000 5713
8	53	53	160	-	-	63	6	12	1	2	117	08 3 11 000 5714
1	116	116	418	-	-	0	4	8	0	6	247	08 3 11 000 5715
1	113	113	711	-	-	477	65	19	1	15	190	08 3 11 000 5716
4	91	91	413	-	-	260	13	3	1	2	149	08 3 11 000 5717
0	59	59	446	-	-	180	11	19	0	12	103	08 3 11 000 5718
254	1 497	1 228	3 914	-	-	6 473	203	146	53	60	4 619	08 3 11 000
0	14	14	196	-	-	154	1	5	0	4	44	08 3 15 003 5400
0	14	14	196	-	-	154	1	5	0	4	44	08 3 15 003
1	100	84	1 082	-	-	130	4	6	1	5	187	08 3 15 004 5695
1	100	84	1 082	-	-	130	4	6	1	5	187	08 3 15 004
7	91	78	706	-	-	7	12	3	1	1	294	08 3 15 006 5520
0	35	35	501	-	-	8	19	2	0	2	79	08 3 15 006 5521
0	41	41	348	-	-	1	13	1	0	1	80	08 3 15 006 5522
0	28	28	513	-	-	6	2	6	0	6	48	08 3 15 006 5523

Noch: 3. Bodenfläche in Baden-Württemberg 1997 nach Art der tatsächlichen Nutzung *)
in Hektar

Schlüssel- nummer	Regionale Gliederung	Boden- fläche insgesamt (1999)	Davon					Erholungs- zusammen (400)
			Gebäude- und Freifläche		Betriebsfläche		zusammen (300)	
			zusammen (100/200)	darunter		dar. Abbau- land (310)		
				Wohnen (130)	Gewerbe, Ind. (170)			
08 3 15 006 5524	TUNSEL	921	40	24	3	2	-	4
08 3 15 006	BAD KROZINGEN	3 566	322	183	29	3	-	26
08 3 15 007 5685	BADENWEILER	699	86	54	3	0	0	25
08 3 15 007 5686	LIPBURG	438	22	13	0	-	-	2
08 3 15 007 5687	SCHWEIGHOF	165	19	15	-	0	-	0
08 3 15 007	BADENWEILER	1 302	126	82	3	0	0	27
08 3 15 008 5560	BALLRECHTEN	325	17	10	1	0	0	0
08 3 15 008 5561	DOTTINGEN	337	34	20	4	0	-	3
08 3 15 008	BALLRECHTEN-DOTTINGEN	662	51	30	5	0	0	3
08 3 15 013 5280	BOETZINGEN	1 299	108	56	29	11	10	10
08 3 15 013	BOETZINGEN	1 299	108	56	29	11	10	10
08 3 15 014 5500	BOLLSCHWEIL	1 186	47	27	8	15	14	4
08 3 15 014 5501	ST. ULRICH	456	8	3	0	0	-	0
08 3 15 014	BOLLSCHWEIL	1 642	55	30	8	15	14	4
08 3 15 015 5320	BREISACH	2 981	353	90	159	10	5	34
08 3 15 015 5321	GUENDLINGEN	1 115	48	25	8	17	17	11
08 3 15 015 5322	NIEDERRIMSINGEN	460	52	18	22	8	4	4
08 3 15 015 5323	OBERRIMSINGEN	903	44	23	7	75	70	4
08 3 15 015	BREISACH AM RHEIN, STADT	5 459	496	155	196	111	95	52
08 3 15 016 5480	BREITNAU	3 990	66	18	2	2	0	2
08 3 15 016	BREITNAU	3 990	66	18	2	2	0	2
08 3 15 020 5440	BUCHENBACH	678	38	17	1	0	-	5
08 3 15 020 5441	FALKENSTEIG	645	5	2	0	1	-	-
08 3 15 020 5442	UNTERIBENTAL	834	19	9	2	0	-	1
08 3 15 020 5443	WAGENSTEIG	1 743	26	5	4	1	-	0
08 3 15 020	BUCHENBACH	3 899	87	34	7	2	-	6
08 3 15 022 5650	BUGGINGEN	791	91	43	23	2	2	4
08 3 15 022 5651	SEEFELDEN	740	32	16	1	1	1	3
08 3 15 022	BUGGINGEN	1 532	123	59	24	3	3	6
08 3 15 028 5380	EBRINGEN	818	47	31	2	-	-	3
08 3 15 028	EBRINGEN	818	47	31	2	-	-	3
08 3 15 030 5275	EICHSTETTEN	1 230	73	26	13	3	-	4
08 3 15 030	EICHSTETTEN	1 230	73	26	13	3	-	4
08 3 15 031 5460	EISENBACH	198	33	19	5	-	-	3
08 3 15 031 5461	BUBENBACH	365	17	7	4	0	-	1
08 3 15 031 5462	OBERBRAEND	353	22	11	3	-	-	4
08 3 15 031 5463	SCHOLLACH	1 961	17	2	4	2	1	0
08 3 15 031	EISENBACH (HOCHSCHWARZWALD)	2 878	89	39	15	3	1	8
08 3 15 033 5540	ESCHBACH	1 002	62	26	27	2	-	2
08 3 15 033	ESCHBACH	1 002	62	26	27	2	-	2
08 3 15 037 5630	FELDBERG	1 517	37	15	0	0	-	7
08 3 15 037 5631	ALTGLASHUETTEN	516	28	17	1	0	-	1
08 3 15 037 5632	FALKAU	464	50	37	1	1	1	6
08 3 15 037	FELDBERG (SCHWARZWALD)	2 497	115	69	3	1	1	14
08 3 15 039 5590	FRIEDENWEILER	1 393	22	14	1	0	-	3
08 3 15 039 5591	ROETENBACH	1 314	47	20	13	2	-	4
08 3 15 039	FRIEDENWEILER	2 708	69	34	14	2	-	7
08 3 15 041 5350	FOEHRENTAL	877	12	3	2	1	-	1
08 3 15 041 5351	OBERGLOTTERTAL	1 384	21	7	0	3	-	3
08 3 15 041 5352	OHRENSBACH	497	19	10	0	1	-	1
08 3 15 041 5353	UNTERGLOTTERTAL	318	23	13	1	0	-	2
08 3 15 041	GLOTTERTAL	3 076	75	34	3	5	-	7
08 3 15 043 5285	GOTTENHEIM	874	56	31	6	1	-	8
08 3 15 043	GOTTENHEIM	874	56	31	6	1	-	8
08 3 15 047 5340	GUNDELFINGEN	721	148	90	18	1	-	9
08 3 15 047 5341	WILDAL	707	25	15	0	1	1	0
08 3 15 047	GUNDELFINGEN	1 428	172	105	18	2	1	9
08 3 15 048 5530	HARTHEIM	1 032	91	35	32	45	42	4
08 3 15 048 5531	BREMgarten	1 153	29	16	2	8	8	6
08 3 15 048 5532	FELDKIRCH	421	23	6	6	19	19	0
08 3 15 048	HARTHEIM	2 605	142	57	40	72	69	11
08 3 15 050 5550	HEITERSHEIM	959	141	61	49	4	-	9
08 3 15 050 5551	GALLENWEILER	213	11	9	-	0	-	0
08 3 15 050	HEITERSHEIM, STADT	1 172	152	70	49	4	-	10
08 3 15 051 5335	HEUWEILER	403	21	13	0	-	-	2
08 3 15 051	HEUWEILER	403	21	13	0	-	-	2
08 3 15 052 5490	HINTERZARTEN	3 337	85	47	2	2	-	21
08 3 15 052	HINTERZARTEN	3 337	85	47	2	2	-	21
08 3 15 056 5415	HORBEN	875	27	12	1	0	-	0
08 3 15 056	HORBEN	875	27	12	1	0	-	0
08 3 15 059 5310	IHRINGEN	1 880	94	50	13	1	-	12
08 3 15 059 5311	WASENWEILER	421	25	16	4	-	-	4
08 3 15 059	IHRINGEN	2 301	119	66	17	1	-	17
08 3 15 064 5430	KIRCHZARTEN	1 166	130	68	11	4	-	15
08 3 15 064 5431	BURG	531	39	28	0	0	-	3
08 3 15 064 5432	ZARTEN	416	23	10	2	0	-	20
08 3 15 064	KIRCHZARTEN	2 114	192	106	13	5	-	38
08 3 15 068 5620	LENZKIRCH	2 234	95	58	12	2	-	13
08 3 15 068 5621	KAPPEL	1 370	33	20	0	0	-	3
08 3 15 068 5622	RAITENBUCH	1 083	9	3	0	-	-	3
08 3 15 068 5623	SAIG	1 103	43	23	2	0	0	2
08 3 15 068	LENZKIRCH	5 790	180	105	14	2	0	21
08 3 15 070 5600	LOEFFINGEN	2 627	100	43	16	1	-	7
08 3 15 070 5601	BACHHEIM	895	14	6	0	-	-	0
08 3 15 070 5602	DITTSCHHAUSEN	1 217	29	16	1	1	0	2
08 3 15 070 5603	GOESCHWEILER	1 157	21	8	0	0	-	2
08 3 15 070 5604	REISELFINGEN	994	18	7	0	-	-	0

*) Stichtag 31.12.1996. - 1) 100/200, 300 (ohne 310), 400, 500, 940.

Davon											Siedlungs- und Verkehrs- fläche 1)	Schlüssel- nummer
fläche dar. Grün- anlage (420)	Verkehrsfläche		Landwirtschaftsfläche			Wald- fläche (700)	Wasser- fläche (800)	Flächen anderer Nutzung				
	zusammen (500)	dar. Straße, Weg, Platz (510-530)	zusammen (600)	darunter				zusammen (900)	darunter			
				Moor (650)	Heide (660)				Fried- hof (940)	Unland (950)		
1	58	53	804	-	-	3	7	2	0	1	105	08 3 15 006 5524
9	253	235	2 871	-	-	24	54	14	3	11	606	08 3 15 006
21	36	35	134	-	-	411	2	6	0	5	146	08 3 15 007 5685
2	14	14	173	-	-	224	1	3	1	2	38	08 3 15 007 5686
0	4	4	22	-	-	118	1	0	0	0	24	08 3 15 007 5687
23	53	53	329	-	-	753	4	9	1	8	208	08 3 15 007
0	19	19	153	-	-	131	2	2	0	1	37	08 3 15 008 5560
1	30	30	233	-	-	28	5	5	-	4	67	08 3 15 008 5561
1	49	49	386	-	-	159	6	6	0	6	104	08 3 15 008
2	131	128	829	-	-	161	13	37	1	35	250	08 3 15 013 5280
2	131	128	829	-	-	161	13	37	1	35	250	08 3 15 013
1	26	26	303	-	-	763	5	23	0	22	79	08 3 15 014 5500
0	23	23	159	-	-	263	1	2	-	2	31	08 3 15 014 5501
1	49	49	462	-	-	1 026	5	25	0	24	110	08 3 15 014
21	143	132	1 257	-	-	900	228	57	3	5	537	08 3 15 015 5320
0	33	33	684	-	-	313	1	8	0	7	92	08 3 15 015 5321
0	27	27	275	-	-	42	35	18	0	17	87	08 3 15 015 5322
1	46	46	655	-	-	61	10	8	0	8	100	08 3 15 015 5323
22	249	238	2 870	-	-	1 316	274	91	4	36	816	08 3 15 015
1	99	81	1 689	1	-	2 092	15	24	0	23	170	08 3 15 016 5480
1	99	81	1 689	1	-	2 092	15	24	0	23	170	08 3 15 016
3	19	17	248	-	-	362	4	2	0	1	62	08 3 15 020 5440
-	9	6	96	-	-	531	2	1	-	1	15	08 3 15 020 5441
0	14	14	328	-	-	468	3	2	-	2	34	08 3 15 020 5442
-	23	23	458	-	-	1 224	8	3	-	3	50	08 3 15 020 5443
3	65	60	1 129	-	-	2 584	17	8	0	8	162	08 3 15 020
1	62	53	597	-	-	16	3	17	1	16	157	08 3 15 022 5650
0	59	53	625	-	-	3	5	12	0	12	94	08 3 15 022 5651
2	121	106	1 222	-	-	20	8	29	1	27	251	08 3 15 022
2	37	37	221	-	-	366	1	144	1	3	87	08 3 15 028 5380
2	37	37	221	-	-	366	1	144	1	3	87	08 3 15 028
2	145	143	840	-	-	121	15	29	1	25	226	08 3 15 030 5275
2	145	143	840	-	-	121	15	29	1	25	226	08 3 15 030
0	12	12	88	-	-	60	0	1	0	1	48	08 3 15 031 5460
0	12	12	65	-	-	269	1	2	0	1	29	08 3 15 031 5461
0	9	9	103	-	-	213	0	3	0	3	35	08 3 15 031 5462
0	25	25	551	-	-	1 359	4	2	0	2	44	08 3 15 031 5463
0	58	58	806	-	-	1 901	5	8	1	7	157	08 3 15 031
0	317	46	562	-	-	28	6	23	0	22	384	08 3 15 033 5540
0	317	46	562	-	-	28	6	23	0	22	384	08 3 15 033
1	42	38	659	-	-	748	11	13	-	13	86	08 3 15 037 5630
1	23	19	178	-	-	283	1	1	0	1	53	08 3 15 037 5631
4	30	21	114	-	-	259	3	2	-	2	86	08 3 15 037 5632
6	94	78	951	-	-	1 290	15	17	0	16	224	08 3 15 037
2	18	18	102	-	-	1 246	2	1	0	0	44	08 3 15 039 5590
1	57	39	345	-	-	851	5	3	0	3	110	08 3 15 039 5591
3	75	57	447	-	-	2 097	7	4	1	3	154	08 3 15 039
1	12	12	286	-	-	561	2	1	-	1	26	08 3 15 041 5350
1	23	23	356	-	-	968	5	5	-	5	50	08 3 15 041 5351
1	7	7	184	-	-	281	1	2	-	2	28	08 3 15 041 5352
0	9	9	136	-	-	144	2	3	1	2	34	08 3 15 041 5353
3	51	51	962	-	-	1 955	10	11	1	10	138	08 3 15 041
2	59	50	514	-	-	219	7	10	0	8	125	08 3 15 043 5285
2	59	50	514	-	-	219	7	10	0	8	125	08 3 15 043
3	72	62	272	-	-	209	2	8	2	3	232	08 3 15 047 5340
0	10	10	211	-	-	454	0	5	0	5	35	08 3 15 047 5341
3	82	73	483	-	-	663	3	13	2	8	268	08 3 15 047
0	58	58	438	-	-	349	41	6	0	3	156	08 3 15 048 5530
0	239	49	489	-	-	350	29	4	0	2	274	08 3 15 048 5531
0	26	26	348	-	-	2	3	0	0	-	49	08 3 15 048 5532
0	322	133	1 275	-	-	701	73	10	1	5	479	08 3 15 048
2	98	81	635	-	-	41	22	8	1	5	254	08 3 15 050 5550
0	15	15	184	-	-	-	2	-	-	-	26	08 3 15 050 5551
2	113	96	820	-	-	41	24	8	1	5	280	08 3 15 050
0	10	10	202	-	-	166	0	1	0	1	33	08 3 15 051 5335
0	10	10	202	-	-	166	0	1	0	1	33	08 3 15 051
9	70	57	661	26	-	2 454	27	16	1	15	179	08 3 15 052 5490
9	70	57	661	26	-	2 454	27	16	1	15	179	08 3 15 052
0	27	27	457	-	-	358	2	4	0	3	54	08 3 15 056 5415
0	27	27	457	-	-	358	2	4	0	3	54	08 3 15 056
5	153	149	995	-	-	542	5	76	1	71	262	08 3 15 059 5310
1	27	22	326	-	-	18	3	18	0	17	57	08 3 15 059 5311
6	180	172	1 321	-	-	561	8	94	1	88	318	08 3 15 059
4	69	45	594	-	-	335	10	9	3	6	221	08 3 15 064 5430
2	37	32	311	-	-	131	6	4	-	2	79	08 3 15 064 5431
1	17	17	342	-	-	5	7	1	-	1	61	08 3 15 064 5432
7	123	95	1 247	-	-	471	24	14	3	8	362	08 3 15 064
7	63	63	435	-	-	1 590	6	31	1	30	173	08 3 15 068 5620
2	45	29	236	-	-	1 023	10	19	0	19	82	08 3 15 068 5621
-	21	15	239	-	-	787	20	4	-	4	32	08 3 15 068 5622
0	29	29	360	-	-	661	2	5	0	5	75	08 3 15 068 5623
9	158	136	1 270	-	-	4 061	38	60	1	58	362	08 3 15 068
3	95	84	1 013	-	-	1 385	1	25	1	24	204	08 3 15 070 5600
0	33	26	452	-	-	387	6	3	0	3	47	08 3 15 070 5601
0	30	30	453	-	-	695	3	3	0	3	62	08 3 15 070 5602
1	30	30	548	-	-	539	8	10	0	9	53	08 3 15 070 5603
0	28	28	534	-	-	406	5	4	0	3	46	08 3 15 070 5604

Noch: 3. Bodenfläche in Baden-Württemberg 1997 nach Art der tatsächlichen Nutzung *)
in Hektar

Schlüssel- nummer	Regionale Gliederung	Boden- fläche insgesamt (999)	Davon					Erholungs- zusammen (400)
			Gebäude- und Freifläche			Betriebsfläche		
			zusammen (100/200)	darunter		zusammen (300)	dar. Abbau- land (310)	
				Wohnen (130)	Gewerbe, Ind. (170)			
08 3 15 070 5605	SEPPENHOFEN	639	26	18	1	-	-	0
08 3 15 070 5606	UNADINGEN	1 275	31	10	5	0	-	1
08 3 15 070	LOEFFINGEN, STADT	8 802	238	109	23	2	0	14
08 3 15 072 5330	MERDINGEN	1 439	64	35	16	7	7	5
08 3 15 072	MERDINGEN	1 439	64	35	16	7	7	5
08 3 15 073 5390	MERZHAUSEN	276	74	55	5	0	-	5
08 3 15 073	MERZHAUSEN	276	74	55	5	0	-	5
08 3 15 074 5670	MUELLHEIM	2 533	286	136	62	9	2	15
08 3 15 074 5671	BRITZINGEN	718	30	18	2	0	-	1
08 3 15 074 5672	DATTINGEN	380	10	6	0	0	0	0
08 3 15 074 5673	FELDBERG	579	18	11	0	-	-	0
08 3 15 074 5674	HUEGELHEIM	546	35	13	7	-	-	3
08 3 15 074 5675	NIEDERWEILER	579	29	21	1	0	-	2
08 3 15 074 5676	VOEGISHEIM	226	19	14	0	-	-	1
08 3 15 074 5677	ZUNZINGEN	231	7	4	0	-	-	0
08 3 15 074	MUELLHEIM, STADT	5 791	433	222	73	10	3	21
08 3 15 076 5700	NEUENBURG	1 665	253	94	109	5	1	27
08 3 15 076 5701	GRISSHEIM	1 567	42	18	7	3	2	6
08 3 15 076 5702	STEINENSTADT	750	55	21	3	3	3	5
08 3 15 076 5703	ZIENKEN	430	21	10	3	6	6	1
08 3 15 076	NEUENBURG AM RHEIN, STADT	4 412	370	143	121	17	12	39
08 3 15 084 5450	OBERRIED	1 783	38	19	2	1	0	6
08 3 15 084 5451	ST. WILHELM	1 917	7	3	0	1	-	10
08 3 15 084 5452	HOFSGRUND	876	15	9	1	0	-	5
08 3 15 084 5453	ZASTLER	2 055	10	5	0	0	-	0
08 3 15 084	OBERRIED	6 632	70	37	4	2	0	21
08 3 15 089 5385	PFAFFENWEILER	361	39	28	2	-	-	3
08 3 15 089	PFAFFENWEILER	361	39	28	2	-	-	3
08 3 15 094 5365	ST. MAERGEN	3 332	55	24	2	0	-	2
08 3 15 094	SANKT MAERGEN	3 332	55	24	2	0	-	2
08 3 15 095 5360	ST. PETER	3 593	62	25	2	1	0	4
08 3 15 095	SANKT PETER	3 593	62	25	2	1	0	4
08 3 15 098 5370	MENGEN	987	41	28	1	-	-	3
08 3 15 098 5371	SCHALLSTADT	377	32	22	1	-	-	1
08 3 15 098 5372	WOLFENWEILER	593	48	24	8	-	-	7
08 3 15 098	SCHALLSTADT	1 956	121	74	9	-	-	10
08 3 15 102 5640	SCHLUCHSEE	3 588	67	38	4	0	0	17
08 3 15 102 5641	BLASIWALD	1 122	19	10	0	1	-	0
08 3 15 102 5642	FAULENFUERST	599	12	8	0	0	-	1
08 3 15 102 5643	FISCHBACH	757	16	6	0	1	0	1
08 3 15 102 5644	SCHOENENBACH	877	9	3	-	0	-	0
08 3 15 102	SCHLUCHSEE	6 944	122	65	4	1	0	19
08 3 15 107 5410	SOELDEN	380	23	18	0	-	-	1
08 3 15 107	SOELDEN	380	23	18	0	-	-	1
08 3 15 108 5570	STAUFEN	953	110	69	14	0	-	8
08 3 15 108 5571	GRUNERN	1 082	34	20	4	1	-	1
08 3 15 108 5572	WETTELBRUNN	291	17	8	0	-	-	0
08 3 15 108	STAUFEN IM BREISGAU, STADT	2 326	160	97	18	1	-	9
08 3 15 109 5420	STEGEN	549	55	27	1	0	-	10
08 3 15 109 5421	ESCHBACH	1 429	25	14	1	0	-	1
08 3 15 109 5422	WITTENTAL	654	13	6	-	0	-	0
08 3 15 109	STEGEN	2 632	92	48	1	0	-	10
08 3 15 111 5660	SULZBURG	1 836	44	27	5	1	-	9
08 3 15 111 5661	LAUFEN	438	25	12	1	-	-	0
08 3 15 111	SULZBURG, STADT	2 273	69	39	6	1	-	9
08 3 15 113 5470	LANGENORDNACH	988	12	3	1	0	-	-
08 3 15 113 5471	NEUSTADT	1 874	183	101	42	4	-	22
08 3 15 113 5472	RUDENBERG	571	7	2	0	-	-	0
08 3 15 113 5473	SCHWAERZENBACH	1 608	14	3	0	0	-	-
08 3 15 113 5474	TITISEE	3 119	101	37	13	1	-	13
08 3 15 113 5475	WALDAU	807	13	4	0	1	-	0
08 3 15 113	TITISEE-NEUSTADT, STADT	8 966	330	149	57	7	-	35
08 3 15 115 5300	UMKIRCH	872	106	47	33	1	-	7
08 3 15 115	UMKIRCH	872	106	47	33	1	-	7
08 3 15 125 5405	WITTNAU	504	32	20	0	0	-	3
08 3 15 125	WITTNAU	504	32	20	0	0	-	3
08 3 15 130 5580	OBERMUENSTERTAL	3 127	34	21	2	1	1	4
08 3 15 130 5581	UNTERMUENSTERTAL	3 647	83	57	7	1	-	8
08 3 15 130	MUENSTERTAL/ SCHWARZWALD	6 773	117	78	8	2	1	12
08 3 15 131 5510	EHRENSTETTEN	1 818	39	26	3	1	-	2
08 3 15 131 5511	KIRCHHOFEN	1 458	64	35	8	-	-	7
08 3 15 131 5512	NORSINGEN	180	25	18	1	-	-	2
08 3 15 131 5513	OFFNADINGEN	158	11	9	0	-	-	0
08 3 15 131 5514	SCHERZINGEN	166	8	5	-	-	-	0
08 3 15 131	EHRENKIRCHEN	3 780	147	91	11	1	-	11
08 3 15 132 5290	BUCHHEIM	485	47	26	7	0	0	3
08 3 15 132 5291	HOLZHAUSEN	364	35	22	3	1	-	2
08 3 15 132 5292	HUGSTETTEN	369	64	31	17	2	0	3
08 3 15 132 5293	NEUERSHAUSEN	560	28	14	7	0	-	4
08 3 15 132	MARCH	1 778	175	93	34	2	0	12
08 3 15 133 5260	ACHKARREN	352	21	8	4	0	-	5
08 3 15 133 5261	BICKENSOHL	307	12	4	1	-	-	0
08 3 15 133 5262	BISCHOFFINGEN	322	25	8	2	0	-	0
08 3 15 133 5263	BURKHEIM	593	24	12	2	4	-	4
08 3 15 133 5264	OBERBERGEN	737	22	10	1	0	-	0
08 3 15 133 5265	OBERROTWEIL	1 018	52	21	8	14	13	4
08 3 15 133 5266	SCHELINGEN	410	8	4	1	0	-	0

*) Stichtag 31.12.1996. - 1) 100/200, 300 (ohne 310), 400, 500, 940.

Davon											Siedlungs- und Verkehrs- fläche 1)	Schlüssel- nummer
fläche dar.	Verkehrsfläche		Landwirtschaftsfläche			Wald- fläche (700)	Wasser- fläche (800)	Flächen anderer Nutzung				
	zusammen (500)	dar. Straße, Weg, Platz (510-530)	zusammen (600)	darunter				zusammen (900)	darunter			
				Moor (650)	Heide (660)				Fried- hof (940)	Unland (950)		
Grün- anlage (420)	(500)	(510-530)	(600)	Moor (650)	Heide (660)	(700)	(800)	(900)	Fried- hof (940)	Unland (950)		
0	32	27	371	-	-	194	1	13	0	13	59	08 3 15 070 5605
0	56	46	797	-	-	383	4	3	0	3	89	08 3 15 070 5606
5	303	269	4 168	-	-	3 990	27	61	2	58	559	08 3 15 070
0	127	127	891	-	-	320	4	22	1	20	196	08 3 15 072 5330
0	127	127	891	-	-	320	4	22	1	20	196	08 3 15 072
2	18	18	117	-	-	58	1	3	1	2	98	08 3 15 073 5390
2	18	18	117	-	-	58	1	3	1	2	98	08 3 15 073
8	163	150	836	-	-	1 169	11	43	2	8	472	08 3 15 074 5670
0	32	32	294	-	-	357	2	3	0	2	63	08 3 15 074 5671
0	26	26	306	-	-	15	4	19	0	5	37	08 3 15 074 5672
0	27	27	383	-	-	149	1	3	0	3	45	08 3 15 074 5673
1	39	34	419	-	-	17	4	31	0	2	77	08 3 15 074 5674
1	32	32	195	-	-	270	1	49	7	4	70	08 3 15 074 5675
-	13	13	121	-	-	71	0	1	0	0	33	08 3 15 074 5676
0	7	7	86	-	-	128	0	2	0	2	14	08 3 15 074 5677
10	339	321	2 639	-	-	2 176	23	150	9	27	810	08 3 15 074
19	157	137	437	-	-	613	146	27	2	22	443	08 3 15 076 5700
1	102	72	854	-	-	511	40	10	0	7	150	08 3 15 076 5701
0	44	44	421	-	-	194	21	6	0	6	104	08 3 15 076 5702
1	18	18	272	-	-	96	8	8	0	7	40	08 3 15 076 5703
21	320	270	1 985	-	-	1 414	216	51	2	41	737	08 3 15 076
1	28	28	590	-	-	1 088	6	26	0	25	73	08 3 15 084 5450
10	20	20	282	-	-	1 586	5	5	-	5	39	08 3 15 084 5451
4	33	33	353	-	-	467	1	3	0	3	52	08 3 15 084 5452
0	9	9	216	-	-	1 810	3	6	-	6	20	08 3 15 084 5453
15	90	90	1 442	-	-	4 951	15	40	0	39	184	08 3 15 084
0	30	30	157	-	-	127	1	3	0	2	73	08 3 15 089 5385
0	30	30	157	-	-	127	1	3	0	2	73	08 3 15 089
2	74	74	1 361	2	-	1 825	9	5	0	4	132	08 3 15 094 5365
2	74	74	1 361	2	-	1 825	9	5	0	4	132	08 3 15 094
1	79	79	1 792	-	-	1 626	10	20	0	20	146	08 3 15 095 5360
1	79	79	1 792	-	-	1 626	10	20	0	20	146	08 3 15 095
0	73	73	747	-	-	112	9	2	1	1	118	08 3 15 098 5370
1	28	23	314	-	-	-	1	1	-	1	61	08 3 15 098 5371
0	40	32	294	-	-	197	3	4	1	2	96	08 3 15 098 5372
1	141	128	1 355	-	-	309	13	7	2	4	274	08 3 15 098
8	81	65	375	-	-	2 568	477	3	0	2	166	08 3 15 102 5640
0	15	15	407	-	-	652	25	3	-	3	35	08 3 15 102 5641
1	29	23	129	-	-	406	20	2	-	2	42	08 3 15 102 5642
0	14	14	151	-	-	572	1	3	-	3	31	08 3 15 102 5643
-	19	19	105	-	-	731	11	2	-	2	28	08 3 15 102 5644
9	159	136	1 166	-	-	4 930	533	13	0	12	301	08 3 15 102
0	14	14	172	-	-	169	0	1	0	1	38	08 3 15 107 5410
0	14	14	172	-	-	169	0	1	0	1	38	08 3 15 107
1	43	37	343	-	-	430	13	7	2	5	162	08 3 15 108 5570
0	33	32	294	-	-	708	10	1	0	1	70	08 3 15 108 5571
0	25	25	243	-	-	-	5	0	0	0	42	08 3 15 108 5572
2	101	95	880	-	-	1 139	28	9	2	6	274	08 3 15 108
2	20	20	269	-	-	191	1	3	1	2	86	08 3 15 109 5420
1	32	32	576	-	-	786	3	7	0	6	58	08 3 15 109 5421
0	10	10	168	-	-	461	1	1	-	1	23	08 3 15 109 5422
3	62	62	1 013	-	-	1 438	5	11	2	9	167	08 3 15 109
3	15	15	63	-	-	1 696	4	4	1	3	69	08 3 15 111 5660
0	29	29	303	-	-	76	1	4	0	3	54	08 3 15 111 5661
3	44	44	366	-	-	1 773	5	7	1	6	123	08 3 15 111
-	15	15	410	-	-	547	2	2	0	2	27	08 3 15 113 5470
13	128	106	226	-	-	1 289	14	9	4	5	341	08 3 15 113 5471
0	11	11	195	-	-	356	0	1	-	1	18	08 3 15 113 5472
-	21	21	559	-	-	1 009	2	2	-	2	35	08 3 15 113 5473
6	110	90	1 401	-	-	1 381	105	7	1	5	226	08 3 15 113 5474
0	21	21	389	-	-	381	1	1	0	1	35	08 3 15 113 5475
19	304	263	3 181	-	-	4 962	125	23	5	17	681	08 3 15 113
4	34	34	421	-	-	292	8	3	1	1	149	08 3 15 115 5300
4	34	34	421	-	-	292	8	3	1	1	149	08 3 15 115
0	17	17	221	-	-	227	0	4	0	4	52	08 3 15 125 5405
0	17	17	221	-	-	227	0	4	0	4	52	08 3 15 125
2	87	87	1 448	-	-	1 533	6	14	1	12	126	08 3 15 130 5580
0	52	47	550	-	-	2 935	10	8	-	8	143	08 3 15 130 5581
2	139	135	1 998	-	-	4 469	16	22	1	21	270	08 3 15 130
0	43	43	701	-	-	1 020	4	7	1	6	86	08 3 15 131 5510
0	49	49	548	-	-	782	4	4	1	2	121	08 3 15 131 5511
0	21	17	129	-	-	1	0	2	0	1	49	08 3 15 131 5512
0	13	7	132	-	-	-	2	0	0	0	24	08 3 15 131 5513
0	15	12	142	-	-	-	0	1	-	1	24	08 3 15 131 5514
1	141	129	1 651	-	-	1 803	11	13	2	9	303	08 3 15 131
0	22	20	326	-	-	74	12	2	0	1	73	08 3 15 132 5290
0	20	20	259	-	-	42	3	2	0	1	58	08 3 15 132 5291
0	23	19	192	-	-	64	17	5	0	3	92	08 3 15 132 5292
1	22	22	403	-	-	87	10	6	1	5	55	08 3 15 132 5293
2	87	81	1 179	-	-	267	42	14	2	9	278	08 3 15 132
1	43	41	216	-	-	53	1	13	0	11	71	08 3 15 133 5260
0	37	37	136	-	-	93	0	27	0	25	50	08 3 15 133 5261
0	37	37	202	-	-	39	0	18	0	17	63	08 3 15 133 5262
1	26	25	261	-	-	203	45	25	0	18	58	08 3 15 133 5263
0	48	48	410	-	-	179	0	77	0	76	71	08 3 15 133 5264
0	111	106	661	-	-	127	6	42	1	33	170	08 3 15 133 5265
0	26	26	239	-	-	98	1	37	0	36	35	08 3 15 133 5266

Noch: 3. Bodenfläche in Baden-Württemberg 1997 nach Art der tatsächlichen Nutzung *)
in Hektar

Schlüssel- nummer	-Regionale Gliederung	Boden- fläche insgesamt (999)	Davon					
			Gebäude- und Freifläche			Betriebsfläche		Erholungs
			zusammen (100/200)	darunter		zusammen (300)	dar. Abbau- land (310)	zusammen (400)
				Wohnen (130)	Gewerbe, Ind. (170)			
08 3 15 133	VOGTSBURG IM KAISERSTUHL, STADT	3 739	165	66	20	19	13	15
08 3 15	LANDKREIS BREISGAU-HOCHSCHWARZWALD	137 833	6 286	3 130	1 013	341	237	590
08 3 16 002 5120	BAHLINGEN	1 266	94	30	19	1	-	7
08 3 16 002	BAHLINGEN	1 266	94	30	19	1	-	7
08 3 16 003 5175	BIEDERBACH	3 136	49	8	2	1	1	2
08 3 16 003	BIEDERBACH	3 136	49	8	2	1	1	2
08 3 16 009 5235	DENZLINGEN	1 696	208	117	20	0	-	26
08 3 16 009	DENZLINGEN	1 696	208	117	20	0	-	26
08 3 16 010 5180	ELZACH	441	72	29	18	0	-	9
08 3 16 010 5181	KATZENMOOS	811	12	3	1	0	0	0
08 3 16 010 5182	PRECHTAL	4 414	66	28	3	1	0	4
08 3 16 010 5183	YACH	1 862	21	9	0	2	2	1
08 3 16 010	ELZACH, STADT	7 528	170	68	22	5	2	13
08 3 16 011 5160	EMMENDINGEN	1 305	341	170	51	1	-	36
08 3 16 011 5161	KOLLMARSREUTE	411	36	25	4	-	-	3
08 3 16 011 5162	MALECK	237	14	8	-	-	-	0
08 3 16 011 5163	MUNDINGEN	862	55	29	13	-	-	5
08 3 16 011 5164	WASSER	260	36	20	1	0	-	1
08 3 16 011 5165	WINDENREUTE	303	38	26	2	4	4	14
08 3 16 011	EMMENDINGEN, STADT	3 379	520	277	71	5	4	58
08 3 16 012 5110	ENDINGEN	1 384	120	55	24	2	-	5
08 3 16 012 5111	AMOLTERN	241	10	4	0	0	-	-
08 3 16 012 5112	KIECHLINSBERGEN	476	20	12	2	0	-	2
08 3 16 012 5113	KOENIGSCHAFFHAUSEN	572	29	14	3	-	-	2
08 3 16 012	ENDINGEN, STADT	2 672	179	86	29	2	-	9
08 3 16 013 5085	FORCHHEIM	1 078	52	16	1	1	-	1
08 3 16 013	FORCHHEIM	1 078	52	16	1	1	-	1
08 3 16 014 5200	GUTACH	370	32	18	4	-	-	14
08 3 16 014 5201	BLEIBACH	380	39	17	6	1	-	2
08 3 16 014 5202	SIEGELAU	1 726	21	5	0	0	-	0
08 3 16 014	GUTACH IM BREISGAU	2 477	92	39	10	1	-	16
08 3 16 017 5050	HERBOLZHEIM	1 710	193	69	43	12	12	14
08 3 16 017 5051	BLEICHHEIM	737	18	12	1	0	-	2
08 3 16 017 5052	BROGGINGEN	525	19	13	2	-	-	0
08 3 16 017 5053	TUTSCHFELDEN	242	16	11	0	-	-	1
08 3 16 017 5054	WAGENSTADT	333	24	13	1	0	-	2
08 3 16 017	HERBOLZHEIM, STADT	3 548	270	117	47	12	12	19
08 3 16 020 5070	KENZINGEN	2 540	150	61	32	20	19	14
08 3 16 020 5071	BOMBACH	310	14	9	1	0	-	0
08 3 16 020 5072	HECKLINGEN	409	22	10	0	0	-	3
08 3 16 020 5073	NORDWEIL	434	18	12	1	1	-	3
08 3 16 020	KENZINGEN, STADT	3 693	204	92	34	21	19	20
08 3 16 024 5140	MALTERDINGEN	1 114	74	35	17	0	0	6
08 3 16 024	MALTERDINGEN	1 114	74	35	17	0	0	6
08 3 16 036 5230	REUTE	479	51	37	4	0	-	3
08 3 16 036	REUTE	479	51	37	4	0	-	3
08 3 16 037 5080	RIEGEL	1 834	97	34	31	15	13	9
08 3 16 037	RIEGEL	1 834	97	34	31	15	13	9
08 3 16 038 5100	SASBACH	1 051	51	26	6	5	4	7
08 3 16 038 5101	JECHTINGEN	840	29	16	1	0	-	4
08 3 16 038 5102	LEISELHEIM	187	10	6	0	0	-	-
08 3 16 038	SASBACH	2 078	90	48	7	5	4	11
08 3 16 039 5170	SEXAU	1 630	76	34	5	0	-	6
08 3 16 039	SEXAU	1 630	76	34	5	0	-	6
08 3 16 042 5210	ALTSIMONSWALD	1 933	30	12	1	0	-	6
08 3 16 042 5211	HASLACHSIMONSWALD	1 131	9	3	0	0	-	-
08 3 16 042 5212	OBERSIMONSWALD	2 295	28	11	1	1	-	3
08 3 16 042 5213	UNTERSIMONSWALD	1 765	20	9	2	0	0	2
08 3 16 042 5214	WILDGUTACH	307	3	1	1	0	-	-
08 3 16 042	SIMONSWALD	7 432	90	36	5	2	0	11
08 3 16 043 5150	TENINGEN	1 598	129	68	32	1	-	11
08 3 16 043 5151	HEIMBACH	507	24	18	2	-	-	4
08 3 16 043 5152	KOENDRINGEN	907	69	39	9	1	-	10
08 3 16 043 5153	NIMBURG	1 017	70	32	22	2	-	12
08 3 16 043	TENINGEN	4 028	292	157	65	4	-	37
08 3 16 045 5240	VOERSTETTEN	789	52	33	4	-	-	3
08 3 16 045	VOERSTETTEN	789	52	33	4	-	-	3
08 3 16 049 5060	WEISWEIL	1 909	58	29	7	1	-	4
08 3 16 049	WEISWEIL	1 909	58	29	7	1	-	4
08 3 16 051 5090	WYHL	1 695	132	49	10	19	15	12
08 3 16 051	WYHL	1 695	132	49	10	19	15	12
08 3 16 053 5040	NIEDERHAUSEN	901	38	23	1	2	1	2
08 3 16 053 5041	OBERHAUSEN	1 297	54	35	3	-	-	7
08 3 16 053	RHEINHAUSEN	2 199	92	58	4	2	1	8
08 3 16 054 5130	FREIAMT	3 895	95	31	6	7	6	2
08 3 16 054 5131	OTTOSCHWANDEN	1 397	62	23	2	-	-	2
08 3 16 054	FREIAMT	5 292	157	54	8	7	6	4
08 3 16 055 5190	NIEDERWINDEN	828	28	14	3	0	-	3
08 3 16 055 5191	OBERWINDEN	1 368	43	15	5	1	-	5
08 3 16 055	WINDEN IM ELZTAL	2 196	70	29	8	1	-	8
08 3 16 056 5220	WALDKIRCH	2 081	184	86	37	3	1	32
08 3 16 056 5221	BUCHHOLZ	575	48	29	6	-	-	4
08 3 16 056 5222	KOLLNAU	907	81	43	17	1	-	7
08 3 16 056 5223	SIENSACH	988	20	7	1	0	-	12
08 3 16 056 5224	SUGGENTAL	296	10	4	0	0	-	1
08 3 16 056	WALDKIRCH, STADT	4 847	343	168	61	5	1	57

*) Stichtag 31.12.1996. - 1) 100/200, 300 (ohne 310), 400, 500, 940.

Davon											Siedlungs- und Verkehrs- fläche 1)	Schlüssel- nummer
fläche dar.	Verkehrsfläche		Landwirtschaftsfläche			Wald- fläche (700)	Wasser- fläche (800)	Flächen anderer Nutzung				
	zusammen	dar. Straße, Weg, Platz (510-530)	zusammen	darunter				zusammen	darunter			
				Moor (650)	Heide (660)				Fried- hof (940)	Unland (950)		
Grün- anlage (420)	(500)	(510-530)	(600)	(650)	(660)	(700)	(800)	(900)	(940)	(950)		
3 224	330 6 055	321 5 147	2 126 56 385	- 28	- -	792 64 932	53 1 805	239 1 439	2 67	217 1 004	518 13 100	08 3 15 133 08 3 15
3	92	90	918	-	-	77	24	53	1	36	195	08 3 16 002 5120
3	92	90	918	-	-	77	24	53	1	36	195	08 3 16 002
1	62	62	1 325	-	-	1 684	6	6	0	6	114	08 3 16 003 5175
1	62	62	1 325	-	-	1 684	6	6	0	6	114	08 3 16 003
12	144	132	1 028	-	-	265	18	5	2	1	381	08 3 16 009 5235
12	144	132	1 028	-	-	265	18	5	2	1	381	08 3 16 009
4	26	21	158	-	-	170	4	2	1	1	108	08 3 16 010 5180
0	13	13	290	-	-	492	2	2	-	2	25	08 3 16 010 5181
0	71	71	1 161	-	-	3 083	17	12	0	12	142	08 3 16 010 5182
0	21	21	446	-	-	1 363	5	3	0	3	44	08 3 16 010 5183
5	132	126	2 055	-	-	5 108	28	18	2	17	319	08 3 16 010
19	102	91	270	-	-	506	17	32	5	10	485	08 3 16 011 5160
0	22	16	282	-	-	51	10	7	0	0	62	08 3 16 011 5161
0	7	7	167	-	-	45	1	2	0	2	22	08 3 16 011 5162
2	47	44	380	-	-	358	3	15	1	9	107	08 3 16 011 5163
0	11	11	127	-	-	71	6	9	-	0	48	08 3 16 011 5164
13	14	13	168	-	-	62	1	4	1	2	66	08 3 16 011 5165
34	202	182	1 395	-	-	1 093	37	69	8	24	789	08 3 16 011
2	117	112	894	-	-	182	6	59	1	56	245	08 3 16 012 5110
-	17	17	108	-	-	81	1	24	-	23	28	08 3 16 012 5111
0	44	44	204	-	-	172	0	32	0	29	67	08 3 16 012 5112
0	33	30	476	-	-	16	1	15	0	14	64	08 3 16 012 5113
3	212	204	1 682	-	-	451	8	130	1	122	404	08 3 16 012
0	38	38	654	-	-	312	8	12	0	0	92	08 3 16 013 5085
0	38	38	654	-	-	312	8	12	0	0	92	08 3 16 013
3	19	16	118	-	-	180	6	2	1	1	65	08 3 16 014 5200
2	19	17	181	-	-	133	4	1	1	1	62	08 3 16 014 5201
0	26	26	735	-	-	937	2	6	0	6	46	08 3 16 014 5202
4	63	58	1 033	-	-	1 249	13	9	1	8	174	08 3 16 014
3	118	109	894	-	-	424	17	37	1	36	327	08 3 16 017 5050
1	30	30	263	-	-	408	8	7	0	7	51	08 3 16 017 5051
0	23	23	236	-	-	234	1	12	0	11	43	08 3 16 017 5052
-	34	34	151	-	-	34	2	4	0	4	51	08 3 16 017 5053
0	29	28	254	-	-	9	2	13	0	12	55	08 3 16 017 5054
5	235	224	1 798	-	-	1 111	30	73	2	70	527	08 3 16 017
9	132	121	1 076	-	-	1 013	57	78	3	57	300	08 3 16 020 5070
0	14	14	120	-	-	145	0	15	0	15	29	08 3 16 020 5071
1	38	34	208	-	-	115	7	17	0	17	62	08 3 16 020 5072
1	16	16	228	-	-	145	1	22	0	22	38	08 3 16 020 5073
11	199	185	1 633	-	-	1 418	65	133	3	112	429	08 3 16 020
2	75	73	561	-	-	339	8	51	1	48	156	08 3 16 024 5140
2	75	73	561	-	-	339	8	51	1	48	156	08 3 16 024
0	18	18	287	-	-	115	2	2	2	-	75	08 3 16 036 5230
0	18	18	287	-	-	115	2	2	2	-	75	08 3 16 036
5	147	135	1 300	-	-	131	70	64	1	19	256	08 3 16 037 5080
5	147	135	1 300	-	-	131	70	64	1	19	256	08 3 16 037
4	49	46	664	-	-	182	59	34	1	24	109	08 3 16 038 5100
1	51	47	485	-	-	215	30	26	0	22	85	08 3 16 038 5101
-	21	21	125	-	-	25	-	4	0	4	32	08 3 16 038 5102
5	121	114	1 274	-	-	422	89	65	2	50	226	08 3 16 038
1	41	39	704	-	-	784	12	8	1	4	123	08 3 16 039 5170
1	41	39	704	-	-	784	12	8	1	4	123	08 3 16 039
2	18	18	322	-	-	1 545	9	3	0	3	55	08 3 16 042 5210
-	9	9	157	-	-	943	2	11	-	11	18	08 3 16 042 5211
1	28	28	431	-	-	1 786	16	2	0	2	60	08 3 16 042 5212
1	15	15	261	-	-	1 457	7	2	-	2	37	08 3 16 042 5213
-	2	2	52	-	-	244	5	0	-	0	6	08 3 16 042 5214
5	72	72	1 224	-	-	5 975	39	19	1	18	176	08 3 16 042
3	60	60	607	-	-	763	17	10	2	2	203	08 3 16 043 5150
2	22	22	179	-	-	265	1	12	0	12	50	08 3 16 043 5151
6	72	64	477	-	-	220	22	37	1	20	152	08 3 16 043 5152
7	62	61	588	-	-	211	43	29	1	16	147	08 3 16 043 5153
17	216	206	1 851	-	-	1 459	82	87	3	50	552	08 3 16 043
1	27	27	536	-	-	157	10	3	1	1	83	08 3 16 045 5240
1	27	27	536	-	-	157	10	3	1	1	83	08 3 16 045
2	39	39	758	-	-	965	72	12	0	2	103	08 3 16 049 5060
2	39	39	758	-	-	965	72	12	0	2	103	08 3 16 049
5	49	49	1 114	-	-	266	88	15	1	5	197	08 3 16 051 5090
5	49	49	1 114	-	-	266	88	15	1	5	197	08 3 16 051
0	28	28	581	-	-	200	41	10	-	7	68	08 3 16 053 5040
3	41	41	708	-	-	356	82	50	1	6	102	08 3 16 053 5041
3	68	68	1 288	-	-	556	124	60	1	13	170	08 3 16 053
0	83	83	1 701	-	-	1 996	7	5	1	4	181	08 3 16 054 5130
-	37	37	743	-	-	551	1	1	-	1	101	08 3 16 054 5131
0	119	119	2 444	-	-	2 548	8	5	1	4	282	08 3 16 054
1	17	14	283	-	-	489	7	1	0	1	48	08 3 16 055 5190
3	34	30	415	-	-	859	7	4	0	4	83	08 3 16 055 5191
4	52	44	698	-	-	1 348	13	5	1	5	132	08 3 16 055
24	99	94	281	-	-	1 446	24	11	4	5	321	08 3 16 056 5220
1	42	38	276	-	-	185	18	1	1	1	94	08 3 16 056 5221
3	31	30	262	-	-	516	6	3	1	2	121	08 3 16 056 5222
-	21	19	237	-	-	692	4	2	-	2	54	08 3 16 056 5223
1	5	5	95	-	-	184	1	1	0	0	16	08 3 16 056 5224
29	198	185	1 152	-	-	3 023	52	18	6	9	607	08 3 16 056

Noch: 3. Bodenfläche in Baden-Württemberg 1997 nach Art der tatsächlichen Nutzung *)
in Hektar

Schlüssel- nummer	Regionale Gliederung	Boden- fläche insgesamt (999)	Davon					
			Gebäude- und Freifläche			Betriebsfläche		Erholungs
			zusammen (100/200)	darunter		zusammen (300)	dar. Abbau- land (310)	zusammen (400)
				Wohnen (130)	Gewerbe, Ind. (170)			
08 3 16	LANDKREIS EMMENDINGEN	67 992	3 514	1 651	493	110	79	351
08 3 17 001 4570	ACHERN	845	318	108	98	5	5	16
08 3 17 001 4571	FAUTENBACH	620	70	41	12	-	-	5
08 3 17 001 4572	GAMSHURST	1 131	71	35	22	1	1	2
08 3 17 001 4573	GROSSWEIER	603	44	29	5	-	-	8
08 3 17 001 4574	MOESBACH	588	44	28	3	0	-	2
08 3 17 001 4575	OBERACHERN	564	89	48	25	5	4	5
08 3 17 001 4576	OENSACH	790	59	38	6	-	-	2
08 3 17 001 4577	SASBACHRIED	512	27	19	1	-	-	1
08 3 17 001 4578	WAGSHURST	874	34	23	2	1	-	1
08 3 17 001	ACHERN, STADT	6 527	755	370	174	12	10	42
08 3 17 005 4660	APPENWEIER	1 306	138	61	33	1	-	4
08 3 17 005 4661	NESSELRIED	664	34	24	2	-	-	3
08 3 17 005 4662	URLOFFEN	1 832	110	66	19	13	4	19
08 3 17 005	APPENWEIER	3 802	281	151	54	14	4	27
08 3 17 008 4770	GRIESBACH	1 796	26	10	3	0	-	2
08 3 17 008 4771	PETERSTAL	2 328	52	26	7	1	0	5
08 3 17 008	BAD PETERSTAL-GRIESBACH	4 124	79	37	10	1	0	7
08 3 17 009 4830	BERGHaupten	969	64	32	8	-	-	11
08 3 17 009	BERGHaupten	969	64	32	8	-	-	11
08 3 17 011 4800	BIBERACH	1 216	86	41	14	1	1	5
08 3 17 011 4801	PRINZBACH	1 023	15	4	-	0	0	1
08 3 17 011	BIBERACH	2 240	100	45	14	1	1	6
08 3 17 021 4730	DURBACH	2 177	80	39	7	0	-	3
08 3 17 021 4731	EBERSWEIER	455	30	20	2	-	-	3
08 3 17 021	DURBACH	2 633	111	58	9	0	-	5
08 3 17 026 4920	ETTENHEIM	2 137	153	73	42	2	2	16
08 3 17 026 4921	ALTDORF	677	51	29	5	0	-	2
08 3 17 026 4922	ETTENHEIMMUNSTER	981	24	18	1	0	-	1
08 3 17 026 4923	MUENCHWEIER	789	37	28	2	0	-	2
08 3 17 026 4924	WALLBURG	307	16	13	-	1	1	1
08 3 17 026	ETTENHEIM, STADT	4 890	281	162	50	4	3	22
08 3 17 029 4950	FISCHERBACH	2 030	47	26	4	1	-	3
08 3 17 029	FISCHERBACH	2 030	47	26	4	1	-	3
08 3 17 031 4840	FRIESENHEIM	1 771	110	60	17	5	4	3
08 3 17 031 4841	HEILIGENZELL	320	34	21	5	0	-	3
08 3 17 031 4842	OBERSCHOPFHEIM	1 055	61	40	6	3	3	3
08 3 17 031 4843	OBERWEIER	520	48	33	7	1	-	4
08 3 17 031 4844	SCHUTTERN	994	82	21	47	-	-	1
08 3 17 031	FRIESENHEIM	4 660	335	175	82	9	7	14
08 3 17 034 4820	GENGENBACH	647	128	58	28	4	-	21
08 3 17 034 4821	BERMERSBACH	1 438	48	14	0	0	-	2
08 3 17 034 4822	REICHENBACH	2 765	61	25	4	11	-	4
08 3 17 034 4823	SCHWAIßBACH	1 341	31	20	0	5	5	3
08 3 17 034	GENGENBACH, STADT	6 191	268	118	34	21	5	30
08 3 17 039 4990	GUTACH	3 174	83	34	12	1	0	1
08 3 17 039	GUTACH (SCHWARZWALDBAHN)	3 174	83	34	12	1	0	1
08 3 17 040 4960	HASLACH	1 180	124	67	19	2	-	14
08 3 17 040 4961	BOLLENBACH	691	16	11	0	0	-	0
08 3 17 040	HASLACH IM KINZIGTAL, STADT	1 870	140	78	19	2	-	14
08 3 17 041 4980	HAUSACH	737	118	54	40	1	1	11
08 3 17 041 4981	EINBACH	2 870	39	8	3	4	4	1
08 3 17 041	HAUSACH, STADT	3 607	157	62	43	6	5	12
08 3 17 046 4970	HOFSTETTEN	1 815	44	16	2	0	-	4
08 3 17 046	HOFSTETTEN	1 815	44	16	2	0	-	4
08 3 17 047 4750	DIERSBURG	580	37	27	1	0	-	1
08 3 17 047 4751	HOFWEIER	1 027	73	45	5	0	-	8
08 3 17 047 4752	NIEDERSCHOPFHEIM	1 287	71	41	11	30	30	5
08 3 17 047	HORNBERG	2 894	181	114	17	30	30	15
08 3 17 051 5010	HORNBERG	864	68	39	11	5	3	2
08 3 17 051 5011	NIEDERWASSER	1 276	13	5	2	3	1	0
08 3 17 051 5012	REICHENBACH	3 306	24	4	1	0	-	0
08 3 17 051	HORNBERG, STADT	5 445	105	48	14	8	4	3
08 3 17 056 4600	KAPPELRODECK	964	110	55	14	3	2	5
08 3 17 056 4601	WALDULM	828	37	22	3	9	7	6
08 3 17 056	KAPPELRODECK	1 792	147	77	18	12	9	11
08 3 17 057 4680	KEHL	1 416	439	168	173	21	-	45
08 3 17 057 4681	AUENHEIM	830	99	41	31	45	9	9
08 3 17 057 4682	BODERSWEIER	762	53	29	8	2	-	5
08 3 17 057 4683	GOLDSCHUEER	1 336	153	80	38	24	24	13
08 3 17 057 4684	HOHNHURST	371	10	6	1	-	-	0
08 3 17 057 4685	KORK	928	62	29	8	-	-	4
08 3 17 057 4686	LEUTESHEIM	591	43	31	5	14	14	4
08 3 17 057 4687	NEUMUEHL	501	37	27	4	-	-	2
08 3 17 057 4688	OELSHOFEN	310	15	8	0	1	0	1
08 3 17 057 4689	QUERBACH	150	11	8	0	-	-	1
08 3 17 057 4690	ZIEROLSHOFEN	311	12	7	1	-	-	0
08 3 17 057	KEHL, STADT	7 506	935	433	268	107	47	85
08 3 17 059 4885	KIPPENHEIM	1 676	195	55	113	1	1	7
08 3 17 059 4886	SCHMIEHEIM	409	33	22	4	-	-	3
08 3 17 059	KIPPENHEIM	2 086	227	76	118	1	1	10
08 3 17 065 4870	LAHR	2 917	613	275	151	4	2	46
08 3 17 065 4871	HUGSWEIER	518	38	26	4	-	-	2
08 3 17 065 4872	KIPPENHEIMWEILER	436	38	23	8	6	6	7
08 3 17 065 4873	KUHBACH	185	34	26	3	2	2	3
08 3 17 065 4874	LANGENWINKEL	115	47	18	9	0	-	4

*) Stichtag 31.12.1996. - 1) 100/200, 300 (ohne 310), 400, 500, 940.

Davon											Siedlungs- und Verkehrs- fläche 1)	Schlüssel- nummer
fläche dar.	Verkehrsfläche		Landwirtschaftsfläche			Wald- fläche (700)	Wasser- fläche (800)	Flächen anderer Nutzung				
	zusammen (500)	dar. Straße, Weg, Platz (510-530)	zusammen (600)	darunter				zusammen (900)	darunter			
				Moor (650)	Heide (660)				Fried- hof (940)	Unland (950)		
Grün- anlage (420)	(500)	(510-530)	(600)	Moor (650)	Heide (660)	(700)	(800)	(900)	Fried- hof (940)	Unland (950)		
156	2 622	2 492	28 711	-	-	30 856	906	923	42	625	6 560	08 3 16
8	120	99	261	-	-	25	19	81	4	1	458	08 3 17 001 4570
1	35	31	499	-	-	1	4	6	0	2	110	08 3 17 001 4571
0	66	66	809	-	-	131	44	7	2	0	141	08 3 17 001 4572
1	55	55	423	-	-	63	9	0	0	-	107	08 3 17 001 4573
0	25	25	449	-	-	63	4	1	1	1	72	08 3 17 001 4574
3	43	40	325	-	-	87	8	4	1	3	138	08 3 17 001 4575
0	49	43	588	-	-	86	5	2	1	1	111	08 3 17 001 4576
0	17	14	313	-	-	147	3	4	0	0	45	08 3 17 001 4577
0	61	61	632	-	-	120	23	2	1	0	97	08 3 17 001 4578
14	470	434	4 299	-	-	723	119	107	9	8	1 278	08 3 17 001 4579
3	88	69	780	-	-	271	15	8	1	7	233	08 3 17 005 4660
1	24	24	435	-	-	166	1	1	0	1	61	08 3 17 005 4661
14	95	80	1 111	-	-	417	62	6	1	5	233	08 3 17 005 4662
17	207	174	2 326	-	-	854	78	16	3	13	527	08 3 17 005 4663
1	26	22	252	-	-	1 485	4	2	0	1	54	08 3 17 008 4770
4	43	31	459	-	-	1 758	6	4	1	3	102	08 3 17 008 4771
5	69	53	711	-	-	3 242	10	6	1	5	156	08 3 17 008 4772
4	32	32	372	-	-	472	6	13	1	1	107	08 3 17 009 4830
4	32	32	372	-	-	472	6	13	1	1	107	08 3 17 009 4831
1	45	35	519	-	-	516	40	4	1	1	138	08 3 17 011 4800
-	16	16	347	-	-	642	1	2	0	2	31	08 3 17 011 4801
1	61	51	866	-	-	1 158	40	6	1	3	169	08 3 17 011 4802
0	69	69	771	-	-	1 242	5	7	1	6	153	08 3 17 021 4730
1	16	16	394	-	-	8	3	1	0	1	49	08 3 17 021 4731
1	84	84	1 166	-	-	1 250	7	8	1	7	202	08 3 17 021 4732
2	115	110	1 142	-	-	613	37	59	2	52	286	08 3 17 026 4920
0	30	25	330	-	-	244	3	15	0	15	85	08 3 17 026 4921
0	13	13	124	-	-	817	2	1	0	1	38	08 3 17 026 4922
0	37	37	359	-	-	336	4	14	0	14	76	08 3 17 026 4923
0	15	11	169	-	-	99	1	5	1	4	32	08 3 17 026 4924
4	210	196	2 124	-	-	2 109	46	94	4	85	517	08 3 17 026 4925
1	28	27	601	-	-	1 332	8	10	-	6	79	08 3 17 029 4950
1	28	27	601	-	-	1 332	8	10	-	6	79	08 3 17 029 4951
1	73	63	820	-	-	736	10	14	1	14	188	08 3 17 031 4840
0	13	13	125	-	-	142	1	3	0	2	50	08 3 17 031 4841
0	58	56	609	-	-	291	11	19	0	18	123	08 3 17 031 4842
1	17	17	208	-	-	237	1	5	0	5	71	08 3 17 031 4843
0	96	42	548	-	-	246	19	2	1	1	180	08 3 17 031 4844
3	258	191	2 309	-	-	1 651	42	42	2	40	611	08 3 17 031 4845
9	59	51	213	-	-	181	14	27	2	1	214	08 3 17 034 4820
2	33	33	475	-	-	876	3	1	-	1	82	08 3 17 034 4821
1	40	37	757	-	-	1 872	7	14	-	9	116	08 3 17 034 4822
2	40	31	390	-	-	838	19	14	-	1	76	08 3 17 034 4823
13	172	153	1 835	-	-	3 768	43	55	2	12	488	08 3 17 034 4824
1	70	46	641	-	-	2 350	19	9	0	9	156	08 3 17 039 4990
1	70	46	641	-	-	2 350	19	9	0	9	156	08 3 17 039 4991
6	58	50	269	-	-	686	16	11	2	4	200	08 3 17 040 4960
0	11	11	215	-	-	435	6	6	-	2	28	08 3 17 040 4961
6	69	61	485	-	-	1 121	23	17	2	6	227	08 3 17 040 4962
2	51	36	193	-	-	343	14	6	3	1	183	08 3 17 041 4980
0	30	27	692	-	-	2 088	7	9	-	7	70	08 3 17 041 4981
2	80	63	886	-	-	2 431	21	14	3	9	253	08 3 17 041 4982
0	25	25	552	-	-	1 183	4	2	0	2	74	08 3 17 046 4970
0	25	25	552	-	-	1 183	4	2	0	2	74	08 3 17 046 4971
1	16	16	137	-	-	384	1	4	1	3	55	08 3 17 047 4750
8	66	52	761	-	-	93	24	1	1	0	148	08 3 17 047 4751
1	75	66	875	-	-	218	11	2	1	1	152	08 3 17 047 4752
9	157	134	1 773	-	-	695	36	7	2	4	356	08 3 17 047 4753
1	34	22	53	-	-	688	8	6	1	5	107	08 3 17 051 5010
0	37	17	164	-	-	1 024	9	25	0	25	53	08 3 17 051 5011
0	37	37	937	-	-	2 290	8	11	-	11	60	08 3 17 051 5012
1	107	75	1 155	-	-	4 001	25	42	1	41	220	08 3 17 051 5013
3	53	49	432	-	-	352	6	3	2	1	171	08 3 17 056 4600
1	27	27	324	-	-	422	1	2	0	2	72	08 3 17 056 4601
3	80	76	756	-	-	774	7	6	2	3	242	08 3 17 056 4602
28	172	128	354	-	-	85	232	68	4	19	681	08 3 17 057 4680
3	42	40	427	-	-	115	59	33	1	4	188	08 3 17 057 4681
0	27	27	494	-	-	175	5	1	1	1	87	08 3 17 057 4682
6	70	70	880	-	-	51	117	27	1	5	239	08 3 17 057 4683
0	8	8	224	-	-	125	5	0	0	0	17	08 3 17 057 4684
3	49	46	622	-	-	169	18	5	1	3	117	08 3 17 057 4685
0	22	21	359	-	-	106	38	6	1	2	70	08 3 17 057 4686
1	44	39	298	-	-	85	11	24	-	4	83	08 3 17 057 4687
1	20	18	208	-	-	59	4	2	-	2	37	08 3 17 057 4688
0	9	9	107	-	-	21	2	0	-	0	20	08 3 17 057 4689
0	7	7	210	-	-	80	1	0	0	0	19	08 3 17 057 4690
42	470	413	4 182	-	-	1 069	492	167	9	41	1 558	08 3 17 057 4691
2	81	74	747	-	-	603	6	36	1	35	284	08 3 17 059 4885
0	20	20	185	-	-	163	1	5	1	4	56	08 3 17 059 4886
2	101	94	933	-	-	766	7	41	2	39	340	08 3 17 059 4887
27	450	231	807	-	-	898	53	48	7	36	1 118	08 3 17 065 4870
0	234	28	236	-	-	2	3	3	0	2	274	08 3 17 065 4871
5	23	23	229	-	-	121	13	1	1	-	68	08 3 17 065 4872
0	8	8	72	-	-	65	2	0	0	0	45	08 3 17 065 4873
1	12	12	43	-	-	2	5	3	0	-	63	08 3 17 065 4874

Noch: 3. Bodenfläche in Baden-Württemberg 1997 nach Art der tatsächlichen Nutzung *)
in Hektar

Schlüssel- nummer	Regionale Gliederung	Boden- fläche insgesamt (999)	Davon					
			Gebäude- und Freifläche			Betriebsfläche		Erholungs
			zusammen (100/200)	darunter		zusammen (300)	dar. Abbau- land (310)	zusammen (400)
				Wohnen (130)	Gewerbe, Ind. (170)			
08 3 17 065 4875	MIETERSHEIM	272	73	27	6	1	-	9
08 3 17 065 4876	REICHENBACH	1 320	66	44	5	0	-	26
08 3 17 065 4877	SULZ	1 216	83	50	8	0	-	12
08 3 17 065	LAHR/ SCHWARZWALD, STADT	6 979	992	488	194	13	9	108
08 3 17 067 4650	LAUTENBACH	2 155	50	30	2	0	-	-
08 3 17 067	LAUTENBACH	2 155	50	30	2	0	-	1
08 3 17 068 4590	LAUF	1 501	90	65	7	2	1	3
08 3 17 068	LAUF	1 501	90	65	7	2	1	3
08 3 17 073 4890	MAHLBERG	1 149	62	37	9	3	2	5
08 3 17 073 4891	ORSCHWEIER	510	72	24	36	-	-	3
08 3 17 073	MAHLBERG, STADT	1 659	134	61	45	3	2	7
08 3 17 075 4850	MEISSENHEIM	1 177	69	42	3	36	35	6
08 3 17 075 4851	KUERZELL	957	46	26	4	13	11	2
08 3 17 075	MEISSENHEIM	2 133	115	68	7	49	46	8
08 3 17 078 4975	MUEHLENBACH	3 122	42	14	1	0	-	1
08 3 17 078	MUEHLENBACH	3 122	42	14	1	0	-	1
08 3 17 085 4780	NORDRACH	3 775	77	25	12	1	-	9
08 3 17 085	NORDRACH	3 775	77	25	12	1	-	9
08 3 17 088 4785	OBERHARMERSBACH	4 092	67	29	5	2	1	3
08 3 17 088	OBERHARMERSBACH	4 092	67	29	5	2	1	3
08 3 17 089 4630	OBERKIRCH	983	207	99	47	1	-	12
08 3 17 089 4631	BOTTENAU	809	29	18	0	0	-	1
08 3 17 089 4632	BUTSCHBACH	556	22	10	-	-	-	0
08 3 17 089 4633	HASLACH	278	21	10	0	-	-	1
08 3 17 089 4634	NUSSBACH	513	40	27	3	-	-	1
08 3 17 089 4635	OEDSBACH	2 019	41	18	0	0	0	2
08 3 17 089 4636	RINGELBACH	248	9	5	0	0	-	0
08 3 17 089 4637	STADELHOFEN	481	33	19	5	0	-	0
08 3 17 089 4638	TIERGARTEN	359	23	12	0	-	-	3
08 3 17 089 4639	ZUSENHOFEN	668	48	28	8	-	-	4
08 3 17 089	OBERKIRCH, STADT	6 914	472	245	64	1	0	24
08 3 17 093 4995	OBERWOLFACH	5 127	83	31	14	2	0	2
08 3 17 093	OBERWOLFACH	5 127	83	31	14	2	0	2
08 3 17 096 4710	OFFENBURG	2 104	651	266	150	4	-	91
08 3 17 096 4711	BOHLSBACH	612	52	33	8	0	-	3
08 3 17 096 4712	BUEHL	269	23	13	2	-	-	1
08 3 17 096 4713	ELGERSWEIER	319	111	35	49	-	-	5
08 3 17 096 4714	FESSENBACH	214	34	30	0	-	-	2
08 3 17 096 4715	GRIESHEIM	592	35	25	1	9	-	3
08 3 17 096 4716	RAMMERSWEIER	385	60	43	2	0	-	6
08 3 17 096 4717	WALTERSWEIER	443	66	18	14	29	27	3
08 3 17 096 4718	WEIER	415	35	24	3	-	-	6
08 3 17 096 4719	WINDSCHLAEG	768	48	29	3	-	-	2
08 3 17 096 4720	ZELL-WEIERBACH	727	72	59	2	1	1	4
08 3 17 096 4721	ZUNSWER	991	75	48	13	0	-	6
08 3 17 096	OFFENBURG, STADT	7 839	1 260	622	246	43	28	132
08 3 17 097 4810	OHLSBACH	1 114	73	46	3	1	1	2
08 3 17 097	OHLSBACH	1 114	73	46	3	1	1	2
08 3 17 098 4760	OPEPENAU	661	54	26	9	2	-	3
08 3 17 098 4761	IBACH	1 798	29	11	6	1	-	0
08 3 17 098 4762	LIERBACH	2 151	12	1	-	0	-	1
08 3 17 098 4763	MAISACH	1 117	10	3	2	0	-	1
08 3 17 098 4764	RAMSBACH	1 576	39	12	10	0	-	4
08 3 17 098	OPPENAU, STADT	7 304	143	53	27	3	-	9
08 3 17 100 4740	ORTENBERG	566	75	52	7	1	1	7
08 3 17 100	ORTENBERG	566	75	52	7	1	1	7
08 3 17 102 4610	OTTENHOEFEN	2 144	77	54	7	17	14	4
08 3 17 102 4611	FURSCHENBACH	383	13	8	1	4	4	-
08 3 17 102	OTTENHOEFEN IM SCHWARZWALD	2 526	90	62	8	22	18	4
08 3 17 110 4620	RENCHEN	1 933	129	54	35	42	40	6
08 3 17 110 4621	ERLACH	443	22	17	1	-	-	0
08 3 17 110 4622	ULM	832	56	37	7	-	-	1
08 3 17 110	RENCHEN, STADT	3 208	206	108	43	42	40	8
08 3 17 113 4910	RINGSHEIM	1 131	80	38	23	68	8	3
08 3 17 113	RINGSHEIM	1 131	80	38	23	68	8	3
08 3 17 114 4905	RUST	1 327	88	49	5	10	9	2
08 3 17 114	RUST	1 327	88	49	5	10	9	2
08 3 17 116 4585	SASBACH	957	109	53	39	-	-	6
08 3 17 116 4586	OBERSASBACH	716	53	36	5	0	-	3
08 3 17 116	SASBACH	1 672	162	88	44	0	-	8
08 3 17 118 4595	SASBACHWALDEN	1 813	94	50	3	0	-	10
08 3 17 118	SASBACHWALDEN	1 813	94	50	3	0	-	10
08 3 17 121 4940	SCHUTTERTAL	1 904	33	21	1	1	0	0
08 3 17 121 4941	DOERLINBACH	861	22	12	1	0	-	1
08 3 17 121 4942	SCHWEIGHAUSEN	2 264	32	20	1	2	2	1
08 3 17 121	SCHUTTERTAL	5 028	86	53	3	4	2	2
08 3 17 122 4735	SCHUTTERWALD	2 104	203	123	35	4	1	22
08 3 17 122	SCHUTTERWALD	2 104	203	123	35	4	1	22
08 3 17 126 4605	SEEBACH	1 905	41	27	6	20	19	1
08 3 17 126	SEEBACH	1 905	41	27	6	20	19	1
08 3 17 127 4930	SEELBACH	1 632	95	60	9	2	1	9
08 3 17 127 4931	SCHOENBERG	900	9	3	-	5	5	0
08 3 17 127 4932	WITTELBACH	459	15	9	0	0	-	0
08 3 17 127	SEELBACH	2 991	119	72	9	7	5	10
08 3 17 129 4955	STEINACH	1 488	74	42	9	10	9	5
08 3 17 129 4956	WELSCHENSTEINACH	1 844	37	20	3	0	-	1
08 3 17 129	STEINACH	3 333	111	62	12	11	9	6

*) Stichtag 31.12.1996. - 1) 100/200, 300 (ohne 310), 400, 500, 940.

Davon											Siedlungs- und Verkehrs- fläche 1)	Schlüssel- nummer
fläche	Verkehrsfläche		Landwirtschaftsfläche			Wald- fläche (700)	Wasser- fläche (800)	Flächen anderer Nutzung				
dar.	zusammen (500)	dar. Straße, Weg, Platz (510-530)	zusammen (600)	darunter				zusammen (900)	darunter			
Grün- anlage (420)				Moor (650)	Heide (660)				Fried- hof (940)	Unland (950)		
2	27	25	123	-	-	32	2	6	0	4	110	08 3 17 065 4875
3	26	26	315	-	-	880	3	4	1	2	119	08 3 17 065 4876
2	40	40	492	-	-	574	4	11	0	10	135	08 3 17 065 4877
42	819	393	2 316	-	-	2 572	84	75	10	54	1 933	08 3 17 065
0	37	33	587	-	-	1 461	17	2	1	2	88	08 3 17 067 4650
0	37	33	587	-	-	1 461	17	2	1	2	88	08 3 17 067
1	40	40	605	-	-	749	8	4	1	3	135	08 3 17 068 4590
1	40	40	605	-	-	749	8	4	1	3	135	08 3 17 068
1	70	68	508	-	-	492	6	2	1	0	141	08 3 17 073 4890
0	48	40	243	-	-	138	6	1	-	1	122	08 3 17 073 4891
1	118	108	751	-	-	630	12	3	1	1	263	08 3 17 073
2	45	45	595	-	-	354	51	20	1	13	122	08 3 17 075 4850
0	56	56	709	-	-	122	9	1	0	1	106	08 3 17 075 4851
3	101	101	1 305	-	-	475	59	21	1	13	228	08 3 17 075
0	49	49	1 079	-	-	1 945	3	4	0	4	92	08 3 17 078 4975
0	49	49	1 079	-	-	1 945	3	4	0	4	92	08 3 17 078
7	43	43	640	-	-	2 992	7	6	1	6	130	08 3 17 085 4780
7	43	43	640	-	-	2 992	7	6	1	6	130	08 3 17 085
0	71	66	1 065	-	-	2 874	7	3	1	2	143	08 3 17 088 4785
0	71	66	1 065	-	-	2 874	7	3	1	2	143	08 3 17 088
4	59	53	362	-	-	317	15	11	1	4	279	08 3 17 089 4630
0	43	42	481	-	-	247	4	4	0	3	73	08 3 17 089 4631
0	19	19	245	-	-	267	0	2	-	2	41	08 3 17 089 4632
0	11	11	205	-	-	39	0	1	0	1	34	08 3 17 089 4633
0	22	21	406	-	-	36	4	5	1	1	64	08 3 17 089 4634
0	44	44	625	-	-	1 302	3	2	0	2	87	08 3 17 089 4635
~	10	10	70	-	-	156	0	3	0	3	19	08 3 17 089 4636
0	20	20	366	-	-	46	6	9	1	3	55	08 3 17 089 4637
3	20	20	297	-	-	14	1	1	0	1	46	08 3 17 089 4638
0	31	29	544	-	-	25	10	7	0	3	83	08 3 17 089 4639
9	278	269	3 601	-	-	2 449	44	45	4	22	779	08 3 17 089
1	47	47	803	-	-	4 163	21	6	1	5	135	08 3 17 093 4995
1	47	47	803	-	-	4 163	21	6	1	5	135	08 3 17 093
55	324	233	307	-	-	610	90	29	15	2	1 084	08 3 17 096 4710
0	79	21	366	-	-	106	2	4	1	0	135	08 3 17 096 4711
0	11	11	154	-	-	64	12	6	0	0	35	08 3 17 096 4712
1	29	29	172	-	-	-	1	2	0	0	145	08 3 17 096 4713
1	12	12	60	-	-	104	1	1	-	1	49	08 3 17 096 4714
0	49	49	306	-	-	128	48	14	0	1	96	08 3 17 096 4715
1	22	22	190	-	-	81	0	26	0	1	89	08 3 17 096 4716
1	24	24	193	-	-	107	19	3	0	3	95	08 3 17 096 4717
2	26	26	216	-	-	107	15	9	0	4	68	08 3 17 096 4718
0	51	33	488	-	-	172	5	2	-	2	101	08 3 17 096 4719
2	28	28	165	-	-	454	2	2	-	2	104	08 3 17 096 4720
0	33	33	548	-	-	311	11	7	1	3	115	08 3 17 096 4721
65	688	522	3 165	-	-	2 243	205	103	19	19	2 115	08 3 17 096
2	37	33	356	-	-	616	20	11	1	2	112	08 3 17 097 4810
2	37	33	356	-	-	616	20	11	1	2	112	08 3 17 097
3	26	23	156	-	-	411	7	3	1	2	86	08 3 17 098 4760
0	43	34	311	-	-	1 404	7	4	-	4	72	08 3 17 098 4761
1	30	30	169	-	-	1 932	4	4	-	4	43	08 3 17 098 4762
1	10	10	165	-	-	927	2	1	-	1	22	08 3 17 098 4763
1	27	24	321	-	-	1 176	7	3	-	2	69	08 3 17 098 4764
6	136	121	1 123	-	-	5 850	26	15	1	13	291	08 3 17 098
2	43	38	323	-	-	81	11	24	1	1	126	08 3 17 100 4740
2	43	38	323	-	-	81	11	24	1	1	126	08 3 17 100
1	57	53	578	-	-	1 393	6	11	2	10	143	08 3 17 102 4610
~	11	9	163	-	-	190	2	0	-	0	24	08 3 17 102 4611
1	67	63	741	-	-	1 582	8	12	2	10	167	08 3 17 102
1	101	93	993	-	-	581	66	16	1	6	239	08 3 17 110 4620
0	18	18	332	-	-	55	11	5	0	1	40	08 3 17 110 4621
0	31	31	647	-	-	80	12	6	1	3	89	08 3 17 110 4622
1	149	141	1 972	-	-	717	89	27	2	10	367	08 3 17 110
0	67	62	468	-	-	431	4	10	0	10	210	08 3 17 113 4910
0	67	62	468	-	-	431	4	10	0	10	210	08 3 17 113
0	48	48	875	-	-	252	36	15	1	4	140	08 3 17 114 4905
0	48	48	875	-	-	252	36	15	1	4	140	08 3 17 114
2	37	31	438	-	-	357	7	2	1	1	153	08 3 17 116 4585
2	26	26	360	9	-	263	4	6	2	3	85	08 3 17 116 4586
3	63	57	799	9	-	621	11	8	3	4	237	08 3 17 116
4	59	59	494	3	-	1 145	2	10	1	7	164	08 3 17 118 4595
4	59	59	494	3	-	1 145	2	10	1	7	164	08 3 17 118
0	21	21	576	-	-	1 267	3	2	0	2	56	08 3 17 121 4940
0	13	13	283	-	-	538	2	2	0	1	37	08 3 17 121 4941
0	51	51	705	-	-	1 464	3	6	0	5	84	08 3 17 121 4942
0	85	85	1 564	-	-	3 269	8	10	1	8	177	08 3 17 121
14	109	107	962	-	-	744	54	6	2	0	339	08 3 17 122 4735
14	109	107	962	-	-	744	54	6	2	0	339	08 3 17 122
1	56	56	337	-	-	1 411	10	29	0	29	98	08 3 17 126 4605
1	56	56	337	-	-	1 411	10	29	0	29	98	08 3 17 126
2	28	28	364	-	-	1 125	4	6	1	3	134	08 3 17 127 4930
0	16	16	310	-	-	558	0	3	-	2	25	08 3 17 127 4931
0	8	8	133	-	-	300	2	1	0	1	24	08 3 17 127 4932
2	52	52	806	-	-	1 982	6	10	1	7	183	08 3 17 127
0	67	57	608	-	-	684	36	5	-	3	147	08 3 17 129 4955
0	26	26	687	-	-	1 086	3	4	0	3	64	08 3 17 129 4956
0	93	83	1 295	-	-	1 771	38	8	0	7	212	08 3 17 129

Noch: 3. Bodenfläche in Baden-Württemberg 1997 nach Art der tatsächlichen Nutzung *)
in Hektar

Schlüssel- nummer	Regionale Gliederung	Boden- fläche insgesamt (999)	Davon					
			Gebäude- und Freifläche			Betriebsfläche		Erholungs
			zusammen (100/200)	darunter		zusammen (300)	dar. Abbau- land (310)	zusammen (400)
				Wohnen (130)	Gewerbe, Ind. (170)			
08 3 17 141 4670	WILLSTAETT	1 104	102	39	43	6	-	8
08 3 17 141 4671	ECKARTSWEIER	1 114	40	17	9	0	-	2
08 3 17 141 4672	HESELHURST	439	23	12	0	1	-	1
08 3 17 141 4673	LEGELSHURST	1 872	80	40	12	16	12	6
08 3 17 141 4674	SAND	996	55	25	11	-	-	5
08 3 17 141	WILLSTAETT	5 526	300	134	75	22	12	22
08 3 17 145 5000	WOLFACH	761	81	44	15	1	-	6
08 3 17 145 5001	KINZIGTAL	4 184	46	12	6	1	-	1
08 3 17 145 5002	KIRNBACH	1 854	31	15	1	1	1	1
08 3 17 145	WOLFACH, STADT	6 799	157	71	22	3	1	9
08 3 17 146 4790	ZELL	774	85	47	11	2	-	6
08 3 17 146 4791	OBERENTERSBACH	714	7	1	-	-	-	0
08 3 17 146 4792	UNTERENTERSBACH	651	28	18	3	0	-	3
08 3 17 146 4793	UNTERHARMERSBACH	1 505	73	37	7	0	-	5
08 3 17 146	ZELL AM HARMERSBACH, STADT	3 644	193	103	21	3	-	15
08 3 17 150 4860	ALLMANNWEIER	745	53	26	9	1	-	2
08 3 17 150 4861	NONNENWEIER	902	54	34	2	18	17	4
08 3 17 150 4862	OTTENHEIM	1 717	76	53	7	5	3	2
08 3 17 150 4863	WITTENWEIER	469	18	12	0	-	-	1
08 3 17 150	SCHWANAU	3 833	201	125	18	25	20	9
08 3 17 151 4700	ALTENHEIM	2 508	121	70	16	17	11	4
08 3 17 151 4701	DUNDENHEIM	851	44	26	7	0	-	3
08 3 17 151 4702	ICHENHEIM	1 897	93	54	19	38	38	6
08 3 17 151 4703	MUELLEN	121	13	9	0	-	-	0
08 3 17 151 4704	SCHUTTERZELL	408	21	14	3	0	-	2
08 3 17 151	NEURIED	5 785	292	173	46	55	49	15
08 3 17 152 4900	GRAFENHAUSEN	1 325	59	40	8	0	-	1
08 3 17 152 4901	KAPPEL	1 247	72	42	11	1	1	7
08 3 17 152	KAPPEL-GRAFENHAUSEN	2 572	131	82	19	1	1	9
08 3 17 153 4550	DIERSCHEIM	714	33	16	3	27	26	2
08 3 17 153 4551	FREISTETT	2 132	159	74	56	95	91	6
08 3 17 153 4552	HAUSGEREUT	148	7	3	1	-	-	0
08 3 17 153 4553	HELMLINGEN	704	30	8	4	33	33	2
08 3 17 153 4554	HOLZHAUSEN	581	15	5	0	-	-	0
08 3 17 153 4555	HONAU	335	23	9	7	36	29	1
08 3 17 153 4556	LINX	819	54	20	16	2	1	3
08 3 17 153 4557	MEMPRECHTSHOFEN	676	29	11	4	-	-	3
08 3 17 153 4558	RHEINBISCHOFSHAIM	1 234	57	29	7	1	1	3
08 3 17 153	RHEINAU, STADT	7 343	405	176	97	194	180	20
08 3 17 971 5020	RHEINAU, GEMEINDEFR. BESITZ	998	0	0	-	-	-	-
08 3 17 971	GEMEINDEFREIER GRUNDBESITZ	998	0	0	-	-	-	-
08 3 17	ORTENAU-KREIS	186 072	10 971	5 535	2 071	842	590	813
08 3 25 001 5830	AICHHALDEN	1 551	90	38	11	0	0	2
08 3 25 001 5831	ROETENBERG	1 024	52	28	4	3	3	2
08 3 25 001	AICHHALDEN	2 574	143	66	15	4	3	5
08 3 25 009 5890	BOESINGEN	1 289	66	33	2	1	-	3
08 3 25 009 5891	HERRENZIMMERN	956	56	23	7	1	-	3
08 3 25 009	BOESINGEN	2 245	122	56	9	1	-	6
08 3 25 011 5910	DIETINGEN	1 474	60	30	3	15	11	8
08 3 25 011 5911	BOEHRINGEN	862	32	16	3	10	10	1
08 3 25 011 5912	GOESSLINGEN	342	8	4	-	-	-	0
08 3 25 011 5913	IRSLINGEN	1 059	34	16	2	3	2	3
08 3 25 011 5914	ROTEZIMMERN	488	14	5	1	-	-	0
08 3 25 011	DIETINGEN	4 225	149	70	9	28	23	11
08 3 25 012 5770	DORNHAN	1 813	91	42	12	5	-	6
08 3 25 012 5771	BETTENHAUSEN	265	6	4	0	1	-	1
08 3 25 012 5772	BUSENWEILER	138	8	5	-	0	-	0
08 3 25 012 5773	FUERNAL	565	21	7	1	2	-	2
08 3 25 012 5774	LEINSTETTEN	558	19	9	3	0	-	2
08 3 25 012 5775	MARSCHALKENZIMMERN	646	40	20	0	2	-	3
08 3 25 012 5776	WEIDEN	508	33	19	2	1	-	1
08 3 25 012	DORNHAN, STADT	4 492	218	106	18	12	-	13
08 3 25 014 5870	DUNNINGEN	2 611	114	50	21	1	1	8
08 3 25 014 5871	LACKENDORF	661	25	11	0	1	-	2
08 3 25 014 5872	SEEDORF	1 573	69	28	11	5	5	3
08 3 25 014	DUNNINGEN	4 845	208	89	31	8	6	13
08 3 25 015 5820	EPFENDORF	1 477	70	31	7	8	7	4
08 3 25 015 5821	HARTHAUSEN	624	21	9	0	0	0	0
08 3 25 015 5822	TRICHTINGEN	869	29	13	1	5	5	0
08 3 25 015	EPFENDORF	2 971	120	53	8	14	13	4
08 3 25 024 5865	HARDT	1 017	82	44	6	2	-	4
08 3 25 024	HARDT	1 017	82	44	6	2	-	4
08 3 25 036 5840	LAUTERBACH	1 995	81	47	5	2	-	7
08 3 25 036	LAUTERBACH	1 995	81	47	5	2	-	7
08 3 25 045 5810	OBERNDORF	1 156	189	96	37	5	-	9
08 3 25 045 5811	AISTAIG	450	42	26	5	1	0	2
08 3 25 045 5812	ALTOBERNDORF	747	28	15	3	0	-	1
08 3 25 045 5813	BEFFENDORF	850	33	15	1	0	-	2
08 3 25 045 5814	BOCHINGEN	947	61	23	7	2	2	1
08 3 25 045 5815	BOLL	483	25	14	2	0	-	0
08 3 25 045 5816	HOCHMOESSINGEN	960	49	20	8	1	0	3
08 3 25 045	OBERNDORF AM NECKAR, STADT	5 593	428	210	64	10	2	17
08 3 25 049 5930	ROTTWEIL	3 653	453	199	82	20	1	47
08 3 25 049 5931	FECKENHAUSEN	306	12	4	0	1	-	2
08 3 25 049 5932	GOELLSORF	789	44	32	1	2	1	4
08 3 25 049 5933	HAUSEN	571	33	16	1	0	-	1

*) Stichtag 31.12.1996. - 1) 100/200, 300 (ohne 310), 400, 500, 940.

Davon											Siedlungs- und Verkehrs- fläche 1)	Schlüssel- nummer
fläche dar.	Verkehrsfläche		Landwirtschaftsfläche			Wald- fläche (700)	Wasser- fläche (800)	Flächen anderer Nutzung				
	zusammen (500)	dar. Straße, Weg, Platz (510-530)	zusammen (600)	darunter Moor (650) Heide (660)				zusammen (900)	darunter Fried- hof (940) Unland (950)			
Grün- anlage (420)	(500)	(510-530)	(600)	(650)	(660)	(700)	(800)	(900)	(940)	(950)		
5	59	59	806	-	-	4	48	71	1	4	176	08 3 17 141 4670
1	29	29	818	-	-	186	32	6	0	2	72	08 3 17 141 4671
0	14	14	256	-	-	134	7	4	-	0	39	08 3 17 141 4672
0	55	47	1 264	-	-	441	8	2	1	1	146	08 3 17 141 4673
3	45	43	752	-	-	121	13	6	0	0	105	08 3 17 141 4674
9	202	191	3 895	-	-	886	109	90	3	8	538	08 3 17 141
2	33	26	84	-	-	529	23	4	1	2	121	08 3 17 145 5000
-	41	32	617	-	-	3 455	16	8	0	8	90	08 3 17 145 5001
1	26	24	467	-	-	1 318	4	6	0	5	58	08 3 17 145 5002
3	100	83	1 169	-	-	5 302	42	18	2	15	269	08 3 17 145
2	29	26	202	-	-	441	6	3	1	1	123	08 3 17 146 4790
0	7	7	251	-	-	447	0	1	-	1	15	08 3 17 146 4791
2	41	33	391	-	-	171	10	6	-	1	73	08 3 17 146 4792
4	32	26	591	-	-	795	5	3	-	3	110	08 3 17 146 4793
9	109	92	1 435	-	-	1 855	22	12	1	6	321	08 3 17 146
0	44	44	491	-	-	140	8	5	0	-	101	08 3 17 150 4860
2	47	47	521	-	-	170	72	16	1	1	107	08 3 17 150 4861
0	50	50	771	-	-	599	177	38	1	23	132	08 3 17 150 4862
-	12	12	307	-	-	65	51	14	0	5	32	08 3 17 150 4863
2	153	153	2 090	-	-	974	308	73	2	28	371	08 3 17 150
1	78	76	1 632	-	-	412	184	59	1	27	210	08 3 17 151 4700
0	36	36	675	-	-	70	22	2	1	0	84	08 3 17 151 4701
0	72	72	1 142	-	-	446	83	17	1	2	172	08 3 17 151 4702
0	6	6	92	-	-	8	2	0	0	-	19	08 3 17 151 4703
1	27	27	349	-	-	1	8	0	0	-	50	08 3 17 151 4704
3	218	216	3 890	-	-	938	299	78	3	30	534	08 3 17 151
1	49	49	830	-	-	374	10	2	1	1	110	08 3 17 152 4900
0	43	42	669	-	-	368	74	13	1	3	123	08 3 17 152 4901
1	92	91	1 499	-	-	742	84	15	1	4	233	08 3 17 152
0	29	29	367	-	-	199	51	6	0	0	65	08 3 17 153 4550
1	93	93	1 030	-	-	540	172	37	1	7	263	08 3 17 153 4551
0	5	5	115	-	-	19	2	0	0	0	12	08 3 17 153 4552
1	20	20	369	-	-	149	78	22	1	1	53	08 3 17 153 4553
0	17	17	488	-	-	55	5	1	0	0	33	08 3 17 153 4554
0	12	12	83	-	-	97	80	5	0	1	43	08 3 17 153 4555
1	30	30	550	-	-	162	14	6	0	5	88	08 3 17 153 4556
1	25	25	445	-	-	137	20	18	0	2	57	08 3 17 153 4557
1	40	39	672	-	-	413	32	17	1	2	100	08 3 17 153 4558
7	270	270	4 119	-	-	1 771	454	110	4	19	713	08 3 17 153
-	7	7	214	-	-	517	247	13	-	2	7	08 3 17 971 5020
-	7	7	214	-	-	517	247	13	-	2	7	08 3 17 971
329	7 253	6 159	74 312	12	-	86 955	3 387	1 539	121	686	19 411	08 3 17
0	57	57	888	-	-	497	8	8	1	7	151	08 3 25 001 5830
1	42	42	585	-	-	336	1	1	0	1	98	08 3 25 001 5831
1	99	99	1 473	-	-	833	9	9	1	8	249	08 3 25 001
0	73	73	841	-	-	303	0	2	0	1	143	08 3 25 009 5890
0	50	50	560	-	-	281	2	2	1	1	110	08 3 25 009 5891
0	123	123	1 401	-	-	585	3	4	1	2	254	08 3 25 009
4	86	85	702	-	-	585	15	4	1	3	159	08 3 25 011 5910
0	34	34	542	-	-	229	3	10	0	9	68	08 3 25 011 5911
0	17	17	201	-	-	112	1	3	0	2	25	08 3 25 011 5912
0	68	68	592	-	-	347	8	5	0	4	105	08 3 25 011 5913
0	16	16	226	-	-	222	4	7	0	6	30	08 3 25 011 5914
5	221	220	2 263	-	-	1 495	31	28	2	26	388	08 3 25 011
1	75	75	921	-	-	687	2	26	2	24	179	08 3 25 012 5770
0	14	14	116	-	-	116	6	5	0	5	22	08 3 25 012 5771
0	9	9	86	-	-	31	1	3	-	3	16	08 3 25 012 5772
1	31	31	270	-	-	225	4	9	0	9	56	08 3 25 012 5773
0	30	30	207	-	-	286	6	8	0	8	51	08 3 25 012 5774
0	34	34	385	-	-	181	-	1	0	1	79	08 3 25 012 5775
0	23	23	274	-	-	173	-	2	0	2	59	08 3 25 012 5776
3	217	217	2 258	-	-	1 700	18	56	3	52	463	08 3 25 012
4	125	125	1 462	-	-	864	9	28	1	26	249	08 3 25 014 5870
0	24	24	426	-	-	176	2	5	0	5	52	08 3 25 014 5871
1	48	48	915	-	-	515	5	14	1	13	120	08 3 25 014 5872
6	197	197	2 803	-	-	1 555	16	47	3	44	422	08 3 25 014
0	88	72	575	-	-	702	22	7	0	7	162	08 3 25 015 5820
0	18	18	364	-	-	217	3	2	0	2	39	08 3 25 015 5821
0	33	33	464	-	-	331	2	5	0	5	62	08 3 25 015 5822
0	138	122	1 403	-	-	1 250	27	15	1	14	264	08 3 25 015
1	43	43	533	-	-	349	1	2	0	2	132	08 3 25 024 5865
1	43	43	533	-	-	349	1	2	0	2	132	08 3 25 024
2	51	51	753	-	-	1 091	5	5	1	4	142	08 3 25 036 5840
2	51	51	753	-	-	1 091	5	5	1	4	142	08 3 25 036
4	92	82	354	-	-	482	7	18	6	10	301	08 3 25 045 5810
1	36	29	64	-	-	281	11	14	1	13	81	08 3 25 045 5811
0	33	29	287	-	-	382	7	8	0	8	63	08 3 25 045 5812
-	36	36	582	-	-	194	0	1	0	1	72	08 3 25 045 5813
0	42	42	558	-	-	269	1	14	1	13	105	08 3 25 045 5814
0	16	16	343	-	-	95	-	4	0	4	41	08 3 25 045 5815
1	40	40	668	-	-	195	1	3	0	2	94	08 3 25 045 5816
5	295	274	2 855	-	-	1 898	27	62	8	51	756	08 3 25 045
25	280	235	1 270	-	-	1 481	53	48	6	39	806	08 3 25 049 5930
2	15	15	117	-	-	156	0	2	0	2	30	08 3 25 049 5931
1	35	31	368	-	-	324	4	8	1	7	84	08 3 25 049 5932
0	37	37	341	-	-	151	4	4	0	4	71	08 3 25 049 5933

Noch: 3. Bodenfläche in Baden-Württemberg 1997 nach Art der tatsächlichen Nutzung *)
in Hektar

Schlüssel- nummer	Regionale Gliederung	Boden- fläche insgesamt (999)	Davon					
			Gebäude- und Freifläche			Betriebsfläche		Erholungs
			zusammen (100/200)	darunter		zusammen (300)	dar. Abbau- land (310)	zusammen (400)
				Wohnen (130)	Gewerbe, Ind. (170)			
08 3 25 049 5934	NEUFRA	475	39	21	7	1	-	3
08 3 25 049 5935	NEUKIRCH	582	25	10	3	2	-	0
08 3 25 049 5936	ZEPFENHAN	799	23	6	1	1	-	1
08 3 25 049	ROTTWEIL, STADT	7 176	629	288	94	27	2	58
08 3 25 050 5780	SCHENKENZELL	1 908	49	20	9	2	1	4
08 3 25 050 5781	KALTBRUNN	2 306	12	4	0	4	-	0
08 3 25 050	SCHENKENZELL	4 214	61	24	9	6	1	4
08 3 25 051 5790	SCHILTACH	680	68	42	7	1	-	7
08 3 25 051 5791	LEHNGERICHT	2 742	39	11	10	1	0	1
08 3 25 051	SCHILTACH, STADT	3 422	107	53	17	2	0	8
08 3 25 053 5850	SCHRAMBERG	3 182	382	207	62	5	4	18
08 3 25 053 5851	WALDMOESSINGEN	1 387	82	33	22	4	-	8
08 3 25 053	SCHRAMBERG, STADT	4 569	464	240	83	9	4	26
08 3 25 057 5740	SULZ	2 446	151	56	42	6	4	12
08 3 25 057 5741	BERGFELDEN	1 084	53	25	4	4	-	2
08 3 25 057 5742	DUERRENMETTSTETTEN	823	24	6	1	5	4	1
08 3 25 057 5743	FISCHINGEN	397	24	13	1	17	16	1
08 3 25 057 5744	GLATT	729	30	14	4	1	-	2
08 3 25 057 5745	HOLZHAUSEN	413	31	12	5	0	-	3
08 3 25 057 5746	HOPFAU	792	28	11	2	1	-	1
08 3 25 057 5747	MUEHLHEIM	634	33	13	2	2	-	2
08 3 25 057 5748	RENFRIZHAUSEN	856	28	15	2	1	0	7
08 3 25 057 5749	SIGMARSWANGEN	587	29	13	2	-	-	2
08 3 25 057	SULZ AM NECKAR, STADT	8 760	432	177	64	37	25	34
08 3 25 058 5860	TENNENBRONN	3 501	114	53	9	5	3	17
08 3 25 058	TENNENBRONN	3 501	114	53	9	5	3	17
08 3 25 060 5900	VILLINGENDORF	933	89	45	10	1	-	9
08 3 25 060	VILLINGENDORF	933	89	45	10	1	-	9
08 3 25 061 5760	VOEHRINGEN	1 700	117	58	20	0	0	1
08 3 25 061 5761	WITTERSHAUSEN	772	34	13	5	1	1	1
08 3 25 061	VOEHRINGEN	2 472	151	71	24	2	1	2
08 3 25 064 5945	WELLENDINGEN	1 175	72	41	12	3	-	3
08 3 25 064 5946	WILFLINGEN	572	35	20	3	0	-	2
08 3 25 064	WELLENDINGEN	1 747	107	61	15	3	-	5
08 3 25 069 5920	ZIMMERN	937	131	57	23	5	-	4
08 3 25 069 5921	FLOEZLINGEN	771	32	11	1	10	8	1
08 3 25 069 5922	HORGEN	969	38	14	10	20	19	3
08 3 25 069 5923	STETTEN	700	27	9	2	4	1	0
08 3 25 069	ZIMMERN OB ROTTWEIL	3 377	228	92	36	38	28	9
08 3 25 070 5800	FLUORN	861	52	26	7	2	1	2
08 3 25 070 5801	WINZELN	1 598	73	27	12	3	0	6
08 3 25 070	FLUORN-WINZELN	2 459	124	53	19	5	2	9
08 3 25 071 5880	LOCHERHOF	1 193	38	20	3	-	-	2
08 3 25 071 5881	MARIAZELL	948	45	23	1	0	-	4
08 3 25 071	ESCHBRONN	1 141	83	43	4	0	-	6
08 3 25 072 5955	DEISSLINGEN	2 419	155	66	40	9	6	7
08 3 25 072 5956	LAUFFEN	796	74	32	17	18	12	3
08 3 25 072	DEISSLINGEN	3 216	229	97	58	27	17	10
08 3 25	LANDKREIS ROTTWEIL	76 943	4 368	2 040	607	242	130	276
08 3 26 003 6130	DUERRHEIM	1 256	202	92	15	0	0	25
08 3 26 003 6131	BIESINGEN	271	18	8	1	-	-	0
08 3 26 003 6132	HOCHHEMMINGEN	981	33	19	1	0	-	3
08 3 26 003 6133	OBERBALDINGEN	697	29	13	2	0	-	3
08 3 26 003 6134	OEFINGEN	1 136	29	15	1	2	-	4
08 3 26 003 6135	SUNTHAUSEN	771	37	16	1	1	-	3
08 3 26 003 6136	UNTERBALDINGEN	1 096	24	11	1	0	-	1
08 3 26 003	BAD DUERRHEIM, STADT	6 209	371	174	22	3	0	37
08 3 26 005 6190	BLUMBERG	1 371	169	77	45	5	4	11
08 3 26 005 6191	ACHDORF	1 214	22	10	0	2	-	1
08 3 26 005 6192	EPFENHOFEN	455	11	8	-	-	-	2
08 3 26 005 6193	FUETZEN	1 807	29	15	1	1	-	2
08 3 26 005 6194	HONDINGEN	1 023	14	7	0	0	-	1
08 3 26 005 6195	KOMMINGEN	454	11	5	0	0	-	-
08 3 26 005 6196	NORDHALDEN	357	10	4	-	-	-	0
08 3 26 005 6197	RIEDBOEHRINGEN	1 314	24	13	1	1	-	0
08 3 26 005 6198	RIEDOESCHINGEN	1 862	27	12	1	1	-	2
08 3 26 005	BLUMBERG, STADT	9 857	315	150	48	10	4	19
08 3 26 006 6170	BRAEUNLINGEN	3 727	136	60	45	4	2	8
08 3 26 006 6171	DOEGGINGEN	1 196	36	17	8	1	0	2
08 3 26 006 6172	MISTELBRUNN	370	3	2	-	-	-	-
08 3 26 006 6173	UNTERBRAEND	305	16	8	0	0	-	3
08 3 26 006 6174	WALDHAUSEN	613	10	4	0	-	-	0
08 3 26 006	BRAEUNLINGEN, STADT	6 211	203	90	54	4	2	13
08 3 26 010 6045	DAUCHINGEN	1 004	94	57	15	2	1	4
08 3 26 010	DAUCHINGEN	1 004	94	57	15	2	1	4
08 3 26 012 6150	DONAUESCHINGEN	3 247	452	196	96	3	2	87
08 3 26 012 6151	AASEN	1 373	44	27	2	4	-	70
08 3 26 012 6152	GRUENINGEN	610	22	17	0	1	-	2
08 3 26 012 6153	HEIDENHOFEN	265	9	5	0	0	-	0
08 3 26 012 6154	HUBERTSHOFEN	658	15	8	1	-	-	0
08 3 26 012 6155	NEUDINGEN	1 148	24	11	3	0	-	4
08 3 26 012 6156	PFOHREN	1 569	53	25	14	3	1	50
08 3 26 012 6157	WOLTERDINGEN	1 592	58	33	13	3	-	3
08 3 26 012	DONAUESCHINGEN, STADT	10 463	679	321	128	14	3	216
08 3 26 017 6110	FURTWANGEN	3 066	161	89	22	1	-	17
08 3 26 017 6111	LINACH	893	6	2	-	0	-	-

*) Stichtag 31.12.1996. - 1) 100/200, 300 (ohne 310), 400, 500, 940.

Davon											Siedlungs- und Verkehrs- fläche 1)	Schlüssel- nummer
fläche dar. Grün- anlage (420)	Verkehrsfläche		Landwirtschaftsfläche			Wald- fläche (700)	Wasser- fläche (800)	Flächen anderer Nutzung				
	zusammen (500)	dar. Straße, Weg, Platz (510-530)	zusammen (600)	darunter Moor (650) Heide (660)				zusammen (900)	Fried- hof (940)	Unland (950)		
2	37	30	152	-	-	234	5	4	1	4	81	08 3 25 049 5934
0	24	24	257	-	-	270	1	3	0	3	51	08 3 25 049 5935
-	42	30	441	-	-	288	1	3	0	3	67	08 3 25 049 5936
30	471	403	2 946	-	-	2 904	67	74	9	62	1 191	08 3 25 049
1	49	40	284	-	-	1 500	12	7	1	7	104	08 3 25 050 5780
0	18	18	185	-	-	2 078	6	3	0	3	34	08 3 25 050 5781
1	67	58	470	-	-	3 577	19	10	1	9	138	08 3 25 050
3	39	32	80	-	-	468	11	5	1	4	117	08 3 25 051 5790
1	54	48	410	-	-	2 209	16	11	-	11	95	08 3 25 051 5791
4	93	80	490	-	-	2 677	27	16	1	15	212	08 3 25 051
10	171	167	1 307	0	-	1 248	16	35	6	28	578	08 3 25 053 5850
5	61	61	859	-	-	359	4	10	0	9	156	08 3 25 053 5851
15	233	229	2 166	0	-	1 607	20	45	6	38	734	08 3 25 053
8	155	134	1 179	-	-	900	21	21	1	20	322	08 3 25 057 5740
1	68	68	515	-	-	432	4	6	0	6	128	08 3 25 057 5741
-	36	36	531	-	-	216	-	11	0	10	61	08 3 25 057 5742
1	36	29	153	-	-	155	7	3	0	2	63	08 3 25 057 5743
2	29	29	250	0	-	399	10	8	0	7	63	08 3 25 057 5744
0	24	24	298	-	-	52	2	3	1	1	59	08 3 25 057 5745
0	34	34	287	-	-	420	6	14	0	14	65	08 3 25 057 5746
1	45	45	430	-	-	117	4	2	0	2	81	08 3 25 057 5747
5	49	49	373	-	-	389	6	3	0	3	85	08 3 25 057 5748
0	27	27	294	-	-	232	1	2	1	1	59	08 3 25 057 5749
17	503	474	4 311	0	-	3 311	61	73	6	67	986	08 3 25 057
13	81	81	1 312	-	-	1 941	8	23	1	23	215	08 3 25 058 5860
13	81	81	1 312	-	-	1 941	8	23	1	23	215	08 3 25 058
2	86	85	451	-	-	291	3	2	1	1	187	08 3 25 060 5900
2	86	85	451	-	-	291	3	2	1	1	187	08 3 25 060
1	74	74	743	-	-	756	6	3	1	2	193	08 3 25 061 5760
0	34	34	428	-	-	271	1	2	1	2	69	08 3 25 061 5761
1	107	107	1 171	-	-	1 027	7	6	2	3	262	08 3 25 061
1	58	58	619	-	-	401	3	16	1	15	137	08 3 25 064 5945
0	24	24	287	-	-	218	1	6	-	6	60	08 3 25 064 5946
1	82	82	906	-	-	619	3	22	1	21	198	08 3 25 064
1	107	107	375	-	-	310	-	5	1	2	248	08 3 25 069 5920
0	38	38	443	-	-	238	3	6	1	5	74	08 3 25 069 5921
1	64	64	514	-	-	312	9	8	0	8	107	08 3 25 069 5922
0	26	26	456	-	-	181	2	4	0	4	56	08 3 25 069 5923
4	235	235	1 789	-	-	1 041	13	24	2	20	484	08 3 25 069
2	35	35	501	-	-	262	2	4	1	3	90	08 3 25 070 5800
4	77	58	843	-	-	587	3	5	1	5	160	08 3 25 070 5801
5	112	93	1 345	-	-	849	6	9	2	8	250	08 3 25 070
1	11	11	114	-	-	28	0	1	0	0	51	08 3 25 071 5880
0	31	31	494	-	-	370	1	1	0	1	81	08 3 25 071 5881
2	42	42	608	-	-	398	1	2	1	1	132	08 3 25 071
5	227	213	937	-	-	1 052	16	18	2	6	393	08 3 25 072 5955
1	40	37	257	-	-	395	3	4	1	3	126	08 3 25 072 5956
5	267	250	1 193	-	-	1 447	19	22	3	9	519	08 3 25 072
123	3 766	3 566	34 900	0	-	32 447	390	554	53	479	8 575	08 3 25
23	96	96	640	-	-	273	10	10	2	2	325	08 3 26 003 6130
0	17	17	233	-	-	0	3	0	0	-	35	08 3 26 003 6131
0	44	44	653	-	-	244	1	3	0	3	80	08 3 26 003 6132
1	45	45	601	-	-	13	4	2	1	1	78	08 3 26 003 6133
2	62	62	726	-	-	306	2	7	0	6	96	08 3 26 003 6134
3	75	75	531	-	-	106	15	4	1	2	116	08 3 26 003 6135
1	55	55	676	-	-	329	8	4	0	3	80	08 3 26 003 6136
29	394	394	4 061	-	-	1 272	42	29	5	18	810	08 3 26 003
3	83	72	438	-	-	634	5	27	3	24	267	08 3 26 005 6190
1	42	42	554	-	-	579	10	5	0	5	67	08 3 26 005 6191
0	33	18	210	-	-	197	0	2	0	2	45	08 3 26 005 6192
1	75	48	938	-	-	748	7	6	0	5	108	08 3 26 005 6193
0	26	26	373	-	-	602	2	6	0	5	41	08 3 26 005 6194
-	28	28	348	-	-	67	1	1	0	0	39	08 3 26 005 6195
0	31	31	258	-	-	57	0	0	-	0	41	08 3 26 005 6196
0	38	38	803	-	-	443	0	4	1	3	64	08 3 26 005 6197
0	73	65	978	-	-	770	6	5	0	4	104	08 3 26 005 6198
6	430	369	4 899	-	-	4 097	31	55	5	50	777	08 3 26 005
3	93	91	1 389	-	-	1 997	54	47	3	44	241	08 3 26 006 6170
0	62	46	741	-	-	348	2	3	1	3	102	08 3 26 006 6171
-	4	4	93	-	-	270	0	-	-	-	7	08 3 26 006 6172
3	11	11	125	-	-	146	2	1	0	1	31	08 3 26 006 6173
0	10	10	189	-	-	402	1	1	-	1	21	08 3 26 006 6174
7	180	163	2 536	-	-	3 163	59	52	4	48	402	08 3 26 006
0	57	56	618	-	-	225	1	2	-	2	156	08 3 26 010 6045
0	57	56	618	-	-	225	1	2	-	2	156	08 3 26 010
68	255	197	1 275	-	-	1 081	60	35	3	11	799	08 3 26 012 6150
15	95	95	914	-	-	233	8	5	0	4	214	08 3 26 012 6151
0	29	24	312	-	-	233	5	6	0	6	54	08 3 26 012 6152
0	20	20	209	-	-	25	1	0	0	-	30	08 3 26 012 6153
0	13	13	225	-	-	404	0	0	0	0	29	08 3 26 012 6154
4	47	40	858	-	-	187	26	3	0	2	75	08 3 26 012 6155
1	69	62	1 341	-	-	11	37	4	1	4	174	08 3 26 012 6156
1	54	54	590	-	-	837	25	21	1	20	119	08 3 26 012 6157
89	581	505	5 725	-	-	3 011	162	74	6	47	1 494	08 3 26 012
11	86	86	891	4	-	1 893	9	8	2	6	268	08 3 26 017 6110
-	12	12	278	-	-	594	1	2	0	2	19	08 3 26 017 6111

Noch: 3. Bodenfläche in Baden-Württemberg 1997 nach Art der tatsächlichen Nutzung *)
in Hektar

Schlüssel- nummer	Regionale Gliederung	Boden- fläche insgesamt (999)	Davon					Erholungs- zusammen (400)
			Gebäude- und Freifläche		Betriebsfläche		zusammen (300)	
			zusammen (100/200)	darunter Wohnen (130)	Gewerbe, Ind. (170)	dar. Abbau- land (310)		
08 3 26 017 6112	NEUKIRCH	1 807	31	16	1	1	-	2
08 3 26 017 6113	ROHRBACH	1 347	17	8	0	0	-	0
08 3 26 017 6114	SCHOENENBACH	1 145	27	13	3	1	-	3
08 3 26 017	FURTWANGEN IM SCHWARZWALD, STADT	8 257	243	128	26	4	-	22
08 3 26 020 6100	GUETENBACH	1 849	35	18	4	1	-	3
08 3 26 020	GUETENBACH	1 849	35	18	4	1	-	3
08 3 26 027 6180	HUEFINGEN	1 933	158	68	45	27	6	5
08 3 26 027 6181	BEHLA	568	15	5	0	-	-	1
08 3 26 027 6182	FUERSTENBERG	957	15	5	0	-	-	0
08 3 26 027 6183	HAUSEN	449	18	9	3	-	-	-
08 3 26 027 6184	MUNDELFINGEN	1 529	28	9	2	3	-	1
08 3 26 027 6185	SUMPFÖHREN	416	11	3	1	-	-	1
08 3 26 027	HUEFINGEN, STADT	5 854	245	98	51	30	6	8
08 3 26 031 6000	KOENIGSFELD	154	43	26	1	-	-	20
08 3 26 031 6001	BUCHENBERG	1 769	40	17	1	0	-	52
08 3 26 031 6002	BURGBERG	346	23	15	0	0	0	1
08 3 26 031 6003	ERDMANNWEILER	300	21	15	1	-	-	1
08 3 26 031 6004	NEUHAUSEN	877	35	21	2	0	-	11
08 3 26 031 6005	WEILER	577	22	13	1	-	-	0
08 3 26 031	KOENIGSFELD IM SCHWARZWALD	4 024	184	107	6	1	0	85
08 3 26 037 6040	MOENCHWEILER	960	92	51	23	2	-	12
08 3 26 037	MOENCHWEILER	960	92	51	23	2	-	12
08 3 26 041 6030	NIEDERESCHACH	1 248	92	50	15	7	7	2
08 3 26 041 6031	FISCHBACH	1 070	41	21	6	1	-	3
08 3 26 041 6032	KAPPEL	649	27	18	0	1	1	5
08 3 26 041 6033	SCHABENHAUSEN	340	21	13	-	0	-	0
08 3 26 041	NIEDERESCHACH	3 307	180	101	21	9	8	11
08 3 26 052 6020	ST. GEORGEN	1 280	193	109	41	1	0	24
08 3 26 052 6021	BRIGACH	1 043	35	14	4	0	-	0
08 3 26 052 6022	LANGENSCHILTACH	1 231	28	15	1	1	0	2
08 3 26 052 6023	OBKIRNACH	1 193	13	3	-	-	-	0
08 3 26 052 6024	PETERZELL	922	44	25	6	1	-	3
08 3 26 052 6025	STOCKBURG	317	5	2	-	0	0	-
08 3 26 052	SANKT GEORGEN IM SCHWARZWALD, STADT	5 985	320	168	52	3	1	28
08 3 26 054 5990	SCHOENWALD	2 781	81	45	5	5	4	11
08 3 26 054	SCHOENWALD IM SCHWARZWALD	2 781	81	45	5	5	4	11
08 3 26 055 5970	SCHONACH	3 671	106	56	13	6	-	9
08 3 26 055	SCHONACH IM SCHWARZWALD	3 671	106	56	13	6	-	9
08 3 26 060 5980	TRIBERG	466	71	38	9	0	-	6
08 3 26 060 5981	GREMELSBACH	1 345	16	5	1	1	-	0
08 3 26 060 5982	NUSSBACH	1 521	23	10	1	3	3	1
08 3 26 060	TRIBERG IM SCHWARZWALD, STADT	3 332	111	54	12	4	3	8
08 3 26 061 6080	TUNINGEN	1 559	119	48	23	15	12	1
08 3 26 061	TUNINGEN	1 559	119	48	23	15	12	1
08 3 26 065 6050	UNTERKIRNACH	1 317	67	37	7	1	-	6
08 3 26 065	UNTERKIRNACH	1 317	67	37	7	1	-	6
08 3 26 068 6120	VOEHRENBACH	2 317	62	34	14	3	-	8
08 3 26 068 6121	HAMMEREISENBACH-BREGENB.	1 522	21	13	1	0	-	3
08 3 26 068 6122	LANGENBACH	1 099	10	3	0	0	-	-
08 3 26 068 6123	URACH	2 109	15	3	1	1	-	-
08 3 26 068	VOEHRENBACH, STADT	7 047	107	54	17	4	-	11
08 3 26 074 6060	HERZOGENWEILER	1 003	7	3	0	0	-	0
08 3 26 074 6061	MARBACH	670	50	31	4	2	1	6
08 3 26 074 6062	MUEHLHAUSEN	473	39	22	10	1	0	3
08 3 26 074 6063	OBERESCHACH	1 146	53	29	3	0	-	5
08 3 26 074 6064	PFÄFFENWEILER	885	62	43	5	0	-	6
08 3 26 074 6065	RIETHEIM	522	31	17	2	0	-	3
08 3 26 074 6066	SCHWENNINGEN	2 041	573	279	132	13	-	49
08 3 26 074 6067	TANNHEIM	1 578	41	23	4	0	-	5
08 3 26 074 6068	VILLINGEN	6 778	736	361	147	17	10	161
08 3 26 074 6069	WEIGHEIM	735	38	29	2	1	-	5
08 3 26 074 6070	WEILERSBACH	718	77	22	8	2	-	5
08 3 26 074	VILLINGEN-SCHWENNINGEN, STADT	16 547	1 707	859	318	35	11	249
08 3 26 075 6090	KIRCHDORF	357	37	25	4	1	0	1
08 3 26 075 6091	KLENGEN	1 105	67	39	5	15	14	5
08 3 26 075 6092	UEBERAUCHEN	818	29	20	1	0	-	3
08 3 26 075	BRIGACHTAL	2 280	133	84	10	17	14	8
08 3 26	SCHWARZWALD-BAAR-KREIS	102 514	5 392	2 700	855	170	69	762
08 3 27 002 6260	ALDINGEN	1 277	174	99	26	6	-	8
08 3 27 002 6261	AIXHEIM	940	53	25	11	1	-	2
08 3 27 002	ALDINGEN	2 217	227	124	37	7	-	11
08 3 27 004 6330	BAERENTHAL	1 269	20	11	1	1	1	1
08 3 27 004	BAERENTHAL	1 269	20	11	1	1	1	1
08 3 27 005 6275	BALGHEIM	761	32	17	4	2	2	1
08 3 27 005	BALGHEIM	761	32	17	4	2	2	1
08 3 27 006 6255	BOETTINGEN	1 631	57	29	11	3	0	3
08 3 27 006	BOETTINGEN	1 631	57	29	11	3	0	3
08 3 27 007 6230	BUBSHEIM	829	42	19	10	1	-	5
08 3 27 007	BUBSHEIM	829	42	19	10	1	-	5
08 3 27 008 6365	BUCHHEIM	1 830	31	11	1	1	-	3
08 3 27 008	BUCHHEIM	1 830	31	11	1	1	-	3
08 3 27 009 6210	DEILINGEN	1 092	71	38	8	1	-	2
08 3 27 009	DEILINGEN	1 092	71	38	8	1	-	2
08 3 27 010 6250	DENKINGEN	1 502	87	42	11	0	0	4
08 3 27 010	DENKINGEN	1 502	87	42	11	0	0	4
08 3 27 011 6280	DUERBHEIM	1 482	50	27	3	1	1	2

*) Stichtag 31.12.1996. - 1) 100/200, 300 (ohne 310), 400, 500, 940.

Davon											Siedlungs- und Verkehrs- fläche 1)	Schlüssel- nummer
fläche	Verkehrsfläche		Landwirtschaftsfläche			Wald- fläche (700)	Wasser- fläche (800)	Flächen anderer Nutzung				
dar.	zusammen (500)	dar.	zusammen (600)	darunter				zusammen (900)	darunter			
Grün- anlage (420)		Straße, Weg, Platz (510-530)		Moor (650)	Heide (660)				Fried- hof (940)	Unland (950)		
1	44	44	597	-	-	1 121	6	5	0	5	78	08 3 26 017 6112
-	22	22	463	-	-	839	3	2	0	2	40	08 3 26 017 6113
0	30	30	320	-	-	757	5	2	0	1	62	08 3 26 017 6114
12	195	195	2 548	4	-	5 203	24	18	3	15	466	08 3 26 017
2	34	34	610	-	-	1 156	6	3	0	3	74	08 3 26 020 6100
2	34	34	610	-	-	1 156	6	3	0	3	74	08 3 26 020
4	120	106	1 025	-	-	535	35	28	1	25	305	08 3 26 027 6180
0	23	23	412	-	-	117	1	0	0	0	39	08 3 26 027 6181
0	27	27	497	-	-	415	-	3	0	3	43	08 3 26 027 6182
-	25	17	296	-	-	109	1	0	0	0	43	08 3 26 027 6183
0	55	55	847	-	-	588	3	4	0	4	88	08 3 26 027 6184
0	12	12	392	-	-	-	0	1	0	0	24	08 3 26 027 6185
5	262	241	3 469	-	-	1 764	40	37	2	32	540	08 3 26 027
14	14	14	14	-	-	59	2	2	1	1	79	08 3 26 031 6000
0	33	33	709	-	-	930	2	3	0	2	125	08 3 26 031 6001
0	13	13	158	-	-	148	2	3	0	2	37	08 3 26 031 6002
0	11	11	212	-	-	55	0	0	-	0	33	08 3 26 031 6003
3	29	29	464	-	-	338	0	1	1	0	76	08 3 26 031 6004
0	15	15	308	-	-	230	1	1	0	1	38	08 3 26 031 6005
17	115	115	1 864	-	-	1 760	6	9	3	5	387	08 3 26 031
8	50	50	403	-	-	394	4	3	1	2	157	08 3 26 037 6040
8	50	50	403	-	-	394	4	3	1	2	157	08 3 26 037
2	50	50	558	-	-	520	5	15	1	14	145	08 3 26 041 6030
1	27	27	523	-	-	463	7	5	0	3	72	08 3 26 041 6031
3	20	20	317	-	-	273	2	4	0	4	52	08 3 26 041 6032
0	11	11	234	-	-	72	0	1	1	0	33	08 3 26 041 6033
6	108	108	1 632	-	-	1 329	14	26	2	22	302	08 3 26 041
17	71	59	339	-	-	635	6	10	7	3	296	08 3 26 052 6020
-	35	29	594	-	-	374	2	1	-	1	71	08 3 26 052 6021
2	29	29	576	-	-	587	3	6	0	6	59	08 3 26 052 6022
0	19	19	578	-	-	575	3	4	-	4	33	08 3 26 052 6023
1	33	29	279	-	-	558	3	2	0	1	82	08 3 26 052 6024
-	14	9	156	-	-	138	2	1	-	1	19	08 3 26 052 6025
20	202	173	2 523	-	-	2 867	19	23	7	15	560	08 3 26 052
8	45	45	1 116	26	-	1 510	11	3	0	3	138	08 3 26 054 5990
8	45	45	1 116	26	-	1 510	11	3	0	3	138	08 3 26 054
4	78	66	1 075	-	-	2 375	10	11	1	11	200	08 3 26 055 5970
4	78	66	1 075	-	-	2 375	10	11	1	11	200	08 3 26 055
4	29	25	27	-	-	323	5	4	2	3	108	08 3 26 060 5980
-	31	20	437	-	-	836	6	19	0	19	48	08 3 26 060 5981
0	49	36	585	-	-	851	3	5	0	5	74	08 3 26 060 5982
5	108	80	1 049	-	-	2 010	13	29	3	26	230	08 3 26 060
1	127	127	811	-	-	473	5	8	2	6	252	08 3 26 061 6080
1	127	127	811	-	-	473	5	8	2	6	252	08 3 26 061
3	50	43	728	-	-	450	11	5	1	4	124	08 3 26 065 6050
3	50	43	728	-	-	450	11	5	1	4	124	08 3 26 065
6	51	51	276	-	-	1 893	18	7	1	5	125	08 3 26 068 6120
1	20	20	86	-	-	1 379	11	3	0	2	44	08 3 26 068 6121
-	13	13	300	-	-	772	1	3	-	3	23	08 3 26 068 6122
-	40	40	621	-	-	1 424	4	5	0	5	55	08 3 26 068 6123
6	124	124	1 283	-	-	5 468	33	17	2	16	247	08 3 26 068
0	14	14	129	-	-	851	1	0	0	0	21	08 3 26 074 6060
4	58	38	403	-	-	127	10	14	-	14	115	08 3 26 074 6061
3	38	34	268	-	-	115	3	6	0	5	81	08 3 26 074 6062
2	38	38	630	-	-	415	2	3	1	2	97	08 3 26 074 6063
4	38	38	418	-	-	352	5	3	0	2	106	08 3 26 074 6064
1	23	23	346	-	-	114	2	3	1	2	58	08 3 26 074 6065
31	242	219	577	71	-	555	8	25	16	6	893	08 3 26 074 6066
2	52	52	520	-	-	948	6	5	1	3	99	08 3 26 074 6067
131	386	351	1 532	-	-	3 857	39	50	17	22	1 307	08 3 26 074 6068
1	56	56	410	-	-	223	2	1	1	1	100	08 3 26 074 6069
1	30	30	451	-	-	142	0	10	1	3	115	08 3 26 074 6070
180	975	893	5 683	71	-	7 700	78	120	37	62	2 993	08 3 26 074
-	22	20	257	-	-	32	3	5	2	3	62	08 3 26 075 6090
1	50	45	854	-	-	102	7	4	-	4	123	08 3 26 075 6091
1	22	22	369	-	-	392	1	3	-	3	54	08 3 26 075 6092
2	93	86	1 480	-	-	527	11	11	2	9	239	08 3 26 075
410	4 207	3 867	44 112	100	-	46 753	582	534	85	396	10 548	08 3 26
2	80	73	633	-	-	357	4	16	2	13	270	08 3 27 002 6260
1	44	38	435	-	-	395	4	5	1	4	101	08 3 27 002 6261
3	124	111	1 068	-	-	752	8	21	3	18	371	08 3 27 002
0	58	58	303	-	-	860	9	18	0	17	80	08 3 27 004 6330
0	58	58	303	-	-	860	9	18	0	17	80	08 3 27 004
0	40	34	281	-	-	404	0	1	0	1	73	08 3 27 005 6275
0	40	34	281	-	-	404	0	1	0	1	73	08 3 27 005
1	45	45	744	-	-	762	-	17	1	17	108	08 3 27 006 6255
1	45	45	744	-	-	762	-	17	1	17	108	08 3 27 006
1	26	26	436	-	-	306	0	13	0	13	74	08 3 27 007 6230
1	26	26	436	-	-	306	0	13	0	13	74	08 3 27 007
2	57	57	979	-	-	747	6	7	0	7	92	08 3 27 008 6365
2	57	57	979	-	-	747	6	7	0	7	92	08 3 27 008
0	46	46	465	-	-	498	4	5	0	4	120	08 3 27 009 6210
0	46	46	465	-	-	498	4	5	0	4	120	08 3 27 009
2	65	65	816	-	-	518	3	9	1	8	157	08 3 27 010 6250
2	65	65	816	-	-	518	3	9	1	8	157	08 3 27 010
0	54	54	647	-	-	708	2	18	0	18	106	08 3 27 011 6280

Noch: 3. Bodenfläche in Baden-Württemberg 1997 nach Art der tatsächlichen Nutzung *)
in Hektar

Schlüssel- nummer	Regionale Gliederung	Boden- fläche insgesamt (999)	Davon					Erholungs- zusammen (400)
			Gebäude- und Freifläche		Betriebsfläche		zusammen (300)	
			zusammen (100/200)	darunter		dar. Abbau- land (310)		
				Wohnen (130)	Gewerbe, Ind. (170)			
08 3 27 011	DUERBHEIM	1 482	50	27	3	1	1	2
08 3 27 012 6315	DURCHHAUSEN	899	32	14	1	1	-	5
08 3 27 012	DURCHHAUSEN	899	32	14	1	1	-	5
08 3 27 013 6235	EGESHEIM	766	23	11	3	0	-	1
08 3 27 013	EGESHEIM	766	23	11	3	0	-	1
08 3 27 016 6360	FRIDINGEN	2 247	103	52	26	0	-	6
08 3 27 016	FRIDINGEN AN DER DONAU, STADT	2 247	103	52	26	0	-	6
08 3 27 017 6245	FRITTLINGEN	879	69	36	11	-	-	6
08 3 27 017	FRITTLINGEN	879	69	36	11	-	-	6
08 3 27 018 6440	GEISINGEN	2 160	98	39	26	6	2	11
08 3 27 018 6441	AULFINGEN	1 204	17	10	1	1	1	2
08 3 27 018 6442	GUTMADINGEN	1 164	25	14	3	0	0	4
08 3 27 018 6443	KIRCHEN-HAUSEN	1 507	54	21	16	9	1	4
08 3 27 018 6444	LEIPFERDINGEN	1 339	27	15	2	1	-	4
08 3 27 018	GEISINGEN, STADT	7 374	220	100	48	17	4	25
08 3 27 019 6220	GOSHEIM	932	146	52	20	0	-	10
08 3 27 019	GOSHEIM	932	146	52	20	0	-	10
08 3 27 020 6310	GUNNINGEN	544	24	13	2	0	-	2
08 3 27 020	GUNNINGEN	544	24	13	2	0	-	2
08 3 27 023 6290	HAUSEN	588	31	15	1	1	1	0
08 3 27 023	HAUSEN OB VERENA	588	31	15	1	1	1	0
08 3 27 025 6430	IMMENDINGEN	2 097	95	38	34	12	9	6
08 3 27 025 6431	HATTINGEN	1 354	28	10	1	1	1	1
08 3 27 025 6432	HINTSCHINGEN	539	8	3	-	1	-	0
08 3 27 025 6433	IPPINGEN	1 064	14	4	-	1	-	-
08 3 27 025 6434	MAUENHEIM	809	12	3	0	0	-	1
08 3 27 025 6435	ZIMMERN	1 540	29	15	1	5	-	2
08 3 27 025	IMMENDINGEN	7 403	185	72	36	20	10	10
08 3 27 027 6335	IRNDORF	1 455	37	16	3	0	-	3
08 3 27 027	IRNDORF	1 455	37	16	3	0	-	3
08 3 27 029 6240	KOENIGSHEIM	436	29	14	5	0	-	2
08 3 27 029	KOENIGSHEIM	436	29	14	5	0	-	2
08 3 27 030 6340	KOLBINGEN	1 649	55	29	5	1	-	7
08 3 27 030	KOLBINGEN	1 649	55	29	5	1	-	7
08 3 27 033 6285	MAHLSTETTEN	1 220	33	19	3	0	-	2
08 3 27 033	MAHLSTETTEN	1 220	33	19	3	0	-	2
08 3 27 036 6350	MUEHLHEIM	1 178	69	40	10	0	-	9
08 3 27 036 6351	STETTEN	995	23	12	2	0	-	1
08 3 27 036	MUEHLHEIM AN DER DONAU, STADT	2 173	92	52	11	0	-	9
08 3 27 038 6410	NEUHAUSEN	2 118	72	35	4	1	-	5
08 3 27 038 6411	SCHWANDORF	1 487	36	11	1	1	-	2
08 3 27 038 6412	WORNORF	1 019	26	11	2	1	0	2
08 3 27 038	NEUHAUSEN OB ECK	4 624	134	57	8	3	0	9
08 3 27 040 6225	REICHENBACH	610	20	9	4	0	-	2
08 3 27 040	REICHENBACH AM HEUBERG	610	20	9	4	0	-	2
08 3 27 041 6325	RENQUISHAUSEN	771	35	19	3	-	-	0
08 3 27 041	RENQUISHAUSEN	771	35	19	3	-	-	0
08 3 27 046 6270	SPAICHINGEN	1 850	341	165	70	0	-	29
08 3 27 046	SPAICHINGEN, STADT	1 850	341	165	70	0	-	29
08 3 27 048 6320	TALHEIM	1 310	37	11	2	2	1	1
08 3 27 048	TALHEIM	1 310	37	11	2	2	1	1
08 3 27 049 6300	TROSSINGEN	1 985	315	155	68	8	0	23
08 3 27 049 6301	SCHURA	435	58	29	7	0	-	3
08 3 27 049	TROSSINGEN, STADT	2 420	373	184	76	8	0	26
08 3 27 050 6400	TUTTLINGEN	3 479	512	268	96	14	-	34
08 3 27 050 6401	ESSLINGEN	674	11	6	0	1	1	1
08 3 27 050 6402	MOEHRINGEN	3 029	146	54	34	4	2	12
08 3 27 050 6403	NENDINGEN	1 868	79	46	6	1	0	7
08 3 27 050	TUTTLINGEN, STADT	9 050	749	373	136	20	3	54
08 3 27 051 6215	WEHINGEN	1 459	127	63	18	3	-	4
08 3 27 051	WEHINGEN	1 459	127	63	18	3	-	4
08 3 27 054 6390	WURMLINGEN	1 543	103	57	15	8	-	4
08 3 27 054	WURMLINGEN	1 543	103	57	15	8	-	4
08 3 27 055 6380	OBERFLACHT	737	32	22	1	-	-	0
08 3 27 055 6381	SEITINGEN	1 228	42	27	3	0	-	4
08 3 27 055	SEITINGEN-OBERFLACHT	1 965	74	49	4	0	-	5
08 3 27 056 6370	RIETHEIM	688	61	31	7	0	-	1
08 3 27 056 6371	WEILHEIM	510	33	20	6	-	-	1
08 3 27 056	RIETHEIM-WEILHEIM	1 198	95	51	13	0	-	2
08 3 27 057 6420	EMMINGEN	2 851	93	45	9	1	0	3
08 3 27 057 6421	LIPTINGEN	2 607	61	29	6	0	0	1
08 3 27 057	EMMINGEN-LIPTINGEN	5 457	155	73	15	1	1	4
08 3 27	LANDKREIS TUTTLINGEN	73 435	3 940	1 922	625	104	24	259
08 3 35 001 6550	AACH	1 069	61	32	7	1	-	3
08 3 35 001	AACH, STADT	1 069	61	32	7	1	-	3
08 3 35 002 6650	ALLENSBACH	768	94	64	7	1	0	8
08 3 35 002 6651	HEGNE	375	17	11	0	-	-	5
08 3 35 002 6652	KALTBRUNN	577	19	10	1	0	0	5
08 3 35 002 6653	LANGENRAIN	933	15	5	0	0	0	36
08 3 35 002	ALLENSBACH	2 653	145	90	8	1	0	53
08 3 35 015 6600	BUESINGEN	762	46	29	1	3	3	5
08 3 35 015	BUESINGEN AM HOCHRHEIN	762	46	29	1	3	3	5
08 3 35 021 6470	EIGELTINGEN	1 904	61	29	12	9	8	5
08 3 35 021 6471	HEUDORF	1 041	17	10	1	-	-	0
08 3 35 021 6472	HONSTETTEN	1 272	23	6	1	0	-	2
08 3 35 021 6473	MUENCHHOEF	1 122	21	7	1	2	2	-

*) Stichtag 31.12.1996. - 1) 100/200, 300 (ohne 310), 400, 500, 940.

Davon											Siedlungs- und Verkehrs- fläche 1)	Schlüssel- nummer
fläche dar. Grün- anlage (420)	Verkehrsfläche		Landwirtschaftsfläche			Wald- fläche (700)	Wasser- fläche (800)	Flächen anderer Nutzung				
	zusammen (500)	dar. Straße, Weg, Platz (510-530)	zusammen (600)	darunter Moor (650) Heide (660)				zusammen (900)	Fried- hof (940)	Unland (950)		
0	54	54	647	-	-	708	2	18	0	18	106	08 3 27 011
2	46	46	454	-	-	354	4	3	0	2	85	08 3 27 012 6315
2	46	46	454	-	-	354	4	3	0	2	85	08 3 27 012
0	26	26	184	-	-	517	4	10	0	10	51	08 3 27 013 6235
0	26	26	184	-	-	517	4	10	0	10	51	08 3 27 013
0	91	82	615	-	-	1 384	36	12	1	11	200	08 3 27 016 6360
0	91	82	615	-	-	1 384	36	12	1	11	200	08 3 27 016
1	48	45	421	-	-	326	1	8	1	7	124	08 3 27 017 6245
1	48	45	421	-	-	326	1	8	1	7	124	08 3 27 017
4	118	109	661	-	-	1 232	19	16	1	12	231	08 3 27 018 6440
0	37	31	529	-	-	609	2	7	1	3	57	08 3 27 018 6441
0	47	41	476	-	-	583	23	5	0	2	76	08 3 27 018 6442
0	129	121	670	-	-	607	14	21	0	15	195	08 3 27 018 6443
1	66	61	717	3	-	517	5	2	0	2	98	08 3 27 018 6444
6	397	363	3 053	3	-	3 548	63	50	2	35	657	08 3 27 018
3	57	54	275	-	-	434	1	8	0	8	215	08 3 27 019 6220
3	57	54	275	-	-	434	1	8	0	8	215	08 3 27 019
0	28	28	330	-	-	157	2	1	0	1	55	08 3 27 020 6310
0	28	28	330	-	-	157	2	1	0	1	55	08 3 27 020
0	24	24	242	-	-	288	0	2	0	2	55	08 3 27 023 6290
0	24	24	242	-	-	288	0	2	0	2	55	08 3 27 023
3	68	52	260	1	-	1 320	15	322	1	10	172	08 3 27 025 6430
0	63	45	743	-	-	517	0	2	0	1	91	08 3 27 025 6431
0	23	17	185	-	-	288	6	27	-	1	32	08 3 27 025 6432
-	19	19	329	-	-	697	1	3	0	2	35	08 3 27 025 6433
0	76	68	441	-	-	257	4	17	0	4	90	08 3 27 025 6434
1	31	26	306	-	-	1 154	8	5	0	5	67	08 3 27 025 6435
5	279	226	2 265	1	-	4 234	35	375	2	23	486	08 3 27 025
1	53	53	728	-	-	611	0	22	0	21	94	08 3 27 027 6335
1	53	53	728	-	-	611	0	22	0	21	94	08 3 27 027
0	14	14	173	-	-	214	-	4	0	4	45	08 3 27 029 6240
0	14	14	173	-	-	214	-	4	0	4	45	08 3 27 029
2	34	34	816	-	-	702	1	33	-	33	98	08 3 27 030 6340
2	34	34	816	-	-	702	1	33	-	33	98	08 3 27 030
0	33	33	533	-	-	601	2	15	0	15	68	08 3 27 033 6285
0	33	33	533	-	-	601	2	15	0	15	68	08 3 27 033
1	56	50	251	-	-	763	18	11	1	10	135	08 3 27 036 6350
0	39	36	398	-	-	522	4	8	0	8	63	08 3 27 036 6351
2	95	86	649	-	-	1 285	22	19	1	18	198	08 3 27 036
1	64	64	897	-	-	1 075	-	4	0	3	142	08 3 27 038 6410
0	42	42	933	-	-	466	2	4	1	4	81	08 3 27 038 6411
0	34	34	579	-	-	374	0	3	1	3	63	08 3 27 038 6412
2	139	139	2 410	-	-	1 915	2	12	1	10	286	08 3 27 038
0	18	18	160	-	-	403	2	5	0	5	40	08 3 27 040 6225
0	18	18	160	-	-	403	2	5	0	5	40	08 3 27 040
0	19	19	420	-	-	288	-	8	0	8	55	08 3 27 041 6325
0	19	19	420	-	-	288	-	8	0	8	55	08 3 27 041
12	134	118	590	-	-	728	5	23	3	19	507	08 3 27 046 6270
12	134	118	590	-	-	728	5	23	3	19	507	08 3 27 046
-	53	53	737	-	-	468	3	10	0	10	92	08 3 27 048 6320
-	53	53	737	-	-	468	3	10	0	10	92	08 3 27 048
11	142	137	824	-	-	654	6	13	3	10	491	08 3 27 049 6300
1	35	35	256	-	-	79	3	1	1	0	97	08 3 27 049 6301
12	177	172	1 080	-	-	733	9	14	4	10	587	08 3 27 049
17	230	205	767	-	-	1 857	33	33	13	18	802	08 3 27 050 6400
0	13	13	176	-	-	468	2	1	0	1	26	08 3 27 050 6401
6	125	81	470	-	-	2 215	35	22	1	18	286	08 3 27 050 6402
3	78	72	667	-	-	1 017	10	9	1	7	166	08 3 27 050 6403
26	445	370	2 080	-	-	5 558	79	65	15	45	1 280	08 3 27 050
3	58	57	358	-	-	895	6	8	1	7	193	08 3 27 051 6215
3	58	57	358	-	-	895	6	8	1	7	193	08 3 27 051
2	81	71	386	-	-	948	6	9	1	8	196	08 3 27 054 6390
2	81	71	386	-	-	948	6	9	1	8	196	08 3 27 054
0	32	32	353	-	-	315	2	4	-	4	64	08 3 27 055 6380
1	42	42	388	-	-	740	6	7	0	6	89	08 3 27 055 6381
1	74	74	740	-	-	1 055	8	10	0	10	153	08 3 27 055
0	32	25	390	-	-	199	0	3	0	3	95	08 3 27 056 6370
0	20	18	184	-	-	269	0	2	0	1	55	08 3 27 056 6371
0	53	43	574	-	-	469	0	5	1	4	150	08 3 27 056
2	86	86	1 259	-	-	1 402	1	6	0	5	183	08 3 27 057 6420
1	85	85	1 225	-	-	1 229	0	5	0	1	147	08 3 27 057 6421
2	171	171	2 484	-	-	2 632	1	11	1	6	330	08 3 27 057
91	3 162	2 915	28 495	4	-	36 301	323	851	42	432	7 482	08 3 27
1	38	38	521	-	-	436	7	2	0	2	104	08 3 35 001 6550
1	38	38	521	-	-	436	7	2	0	2	104	08 3 35 001
6	60	52	340	-	-	247	16	3	1	2	163	08 3 35 002 6650
3	13	9	131	-	-	196	12	1	0	0	35	08 3 35 002 6651
-	18	18	331	-	-	201	1	0	-	0	43	08 3 35 002 6652
0	24	24	315	-	-	533	7	3	0	3	74	08 3 35 002 6653
9	115	102	1 117	-	-	1 177	37	7	1	6	316	08 3 35 002
4	35	35	423	-	-	200	42	9	0	9	86	08 3 35 015 6600
4	35	35	423	-	-	200	42	9	0	9	86	08 3 35 015
4	52	52	835	-	-	925	4	14	-	14	119	08 3 35 021 6470
0	31	31	627	-	-	360	1	4	0	4	49	08 3 35 021 6471
0	33	33	769	-	-	443	0	2	0	2	58	08 3 35 021 6472
-	27	27	650	-	-	418	2	2	-	2	48	08 3 35 021 6473

Noch: 3. Bodenfläche in Baden-Württemberg 1997 nach Art der tatsächlichen Nutzung *)
in Hektar

Schlüssel- nummer	Regionale Gliederung	Boden- fläche insgesamt (999)	Davon					
			Gebäude- und Freifläche		Betriebsfläche		Erholungs-	
			zusammen	darunter		zusammen	dar. Abbau- land (310)	zusammen
				Wohnen (130)	Gewerbe, Ind. (170)			
			(100/200)			(300)	(310)	(400)
08 3 35 021 6474	REUTE	221	9	2	1	-	-	0
08 3 35 021 6475	RORGENWIES	370	12	3	0	0	0	-
08 3 35 021	EIGELTINGEN	5 930	143	57	15	11	10	8
08 3 35 022 6530	ENGEN, STADT	1 402	158	89	30	2	-	14
08 3 35 022 6531	ANSELFINGEN	834	33	15	3	2	2	1
08 3 35 022 6532	BARGEN	701	11	3	0	-	-	0
08 3 35 022 6533	BIESENDORF	569	6	2	0	-	-	0
08 3 35 022 6534	BITTELBRUNN	825	11	5	1	-	-	1
08 3 35 022 6535	NEUHAUSEN	469	18	10	2	23	23	0
08 3 35 022 6536	STETTEN	533	10	6	-	-	-	-
08 3 35 022 6537	WELSCHINGEN	980	48	27	5	12	10	1
08 3 35 022 6538	ZIMMERHOLZ	740	12	6	0	-	-	0
08 3 35 022	ENGEN, STADT	7 053	307	163	41	38	34	17
08 3 35 025 6690	GAIENHOFEN	401	34	26	0	-	-	3
08 3 35 025 6691	GUNDHOLZEN	301	17	12	-	0	0	3
08 3 35 025 6692	HEMMENHOFEN	301	23	17	0	-	-	1
08 3 35 025 6693	HORN	251	38	24	2	0	-	9
08 3 35 025	GAIENHOFEN	1 255	111	79	2	0	0	17
08 3 35 026 6605	GAILINGEN	1 317	73	34	4	-	-	10
08 3 35 026	GAILINGEN	1 317	73	34	4	-	-	10
08 3 35 028 6590	GOTTMADINGEN	857	174	98	42	-	-	13
08 3 35 028 6591	BIETINGEN	524	33	21	3	-	-	4
08 3 35 028 6592	EBRINGEN	284	8	3	-	1	1	-
08 3 35 028 6593	RANDEGG	694	32	26	1	0	0	3
08 3 35 028	GOTTMADINGEN	2 359	247	148	45	1	1	19
08 3 35 035 6580	HILZINGEN	2 179	130	71	17	1	1	9
08 3 35 035 6581	BINNINGEN	1 138	30	13	0	18	18	3
08 3 35 035 6582	RIEDHEIM	633	28	19	0	-	-	3
08 3 35 035 6583	SCHLATT	395	15	8	0	1	1	1
08 3 35 035 6584	WEITERDINGEN	956	25	12	1	0	-	2
08 3 35 035	HILZINGEN	5 302	228	123	19	20	20	18
08 3 35 043 6660	KONSTANZ	3 004	814	462	112	12	-	116
08 3 35 043 6661	DETTINGEN	1 250	70	54	4	1	-	19
08 3 35 043 6662	DINGELSDORF	644	41	31	1	-	-	20
08 3 35 043 6663	LITZELSTETTEN	512	61	48	0	-	-	43
08 3 35 043	KONSTANZ, UNIVERSITAETSSTADT	5 410	986	595	117	12	-	197
08 3 35 055 6680	MOOS	444	25	15	3	-	-	2
08 3 35 055 6681	BANKHOLZEN	399	16	12	0	-	-	1
08 3 35 055 6682	IZNANG	156	20	14	-	-	-	7
08 3 35 055 6683	WEILER	438	22	17	0	2	2	0
08 3 35 055	MOOS	1 438	84	59	4	2	2	10
08 3 35 057 6460	MUEHLINGEN	1 137	37	18	1	0	-	1
08 3 35 057 6461	GALLMANNSWEIL	402	12	5	1	0	0	3
08 3 35 057 6462	MAINWANGEN	783	10	4	0	1	1	0
08 3 35 057 6463	SCHWACKENREUTE	229	5	1	-	-	-	-
08 3 35 057 6464	ZOZNEGG	718	37	14	13	7	7	4
08 3 35 057	MUEHLINGEN	3 268	102	41	15	9	8	8
08 3 35 061 6700	OEHNINGEN	1 251	66	45	2	0	-	7
08 3 35 061 6701	SCHIENEN	924	27	14	-	1	1	1
08 3 35 061 6702	WANGEN	645	39	26	1	0	-	10
08 3 35 061	OEHNINGEN	2 820	131	85	3	1	1	19
08 3 35 063 6640	RADOLFZELL	804	347	166	76	2	-	44
08 3 35 063 6641	BOEHRINGEN	1 189	95	54	20	12	4	12
08 3 35 063 6642	GUETTINGEN	732	32	19	1	1	-	4
08 3 35 063 6643	LIGGERINGEN	1 079	26	13	1	0	-	4
08 3 35 063 6644	MARKELFINGEN	664	41	31	0	6	4	8
08 3 35 063 6645	MOEGGINGEN	466	21	15	0	0	-	2
08 3 35 063 6646	STAHRINGEN	923	38	18	2	-	-	4
08 3 35 063	RADOLFZELL AM BODENSEE, STADT	5 858	599	316	100	21	8	77
08 3 35 066 6670	REICHENAU	1 272	120	55	7	1	-	20
08 3 35 066	REICHENAU	1 272	120	55	7	1	-	20
08 3 35 075 6620	SINGEN	2 141	689	284	220	8	-	87
08 3 35 075 6621	BEUREN	429	27	23	1	1	1	2
08 3 35 075 6622	BOHLINGEN	1 195	58	32	7	1	-	5
08 3 35 075 6623	FRIEDINGEN	978	35	24	2	0	0	2
08 3 35 075 6624	HAUSEN	261	18	15	1	1	1	2
08 3 35 075 6625	SCHLATT	330	25	21	1	1	1	2
08 3 35 075 6626	UEBERLINGEN	842	59	27	21	44	41	4
08 3 35 075	SINGEN (HOHENTWIEL), STADT	6 176	911	425	254	55	44	104
08 3 35 077 6615	STEISSLINGEN	2 152	147	62	55	13	12	11
08 3 35 077 6616	WIECHS	300	9	2	-	-	-	68
08 3 35 077	STEISSLINGEN	2 452	156	64	55	13	12	79
08 3 35 079 6490	STOCKACH	923	213	100	50	6	3	11
08 3 35 079 6491	ESPASINGEN	759	22	13	1	-	-	0
08 3 35 079 6492	HINDELWANGEN	944	48	19	3	0	-	2
08 3 35 079 6493	HOPPETENZELL	395	15	9	0	3	3	2
08 3 35 079 6494	MAHLSPUEREN IM HEGAU	423	17	6	0	0	-	0
08 3 35 079 6495	MAHLSPUEREN IM TAL	713	24	9	2	1	0	0
08 3 35 079 6496	RAITHASLACH	498	14	9	1	-	-	0
08 3 35 079 6497	WAHLWIES	897	84	30	10	3	3	3
08 3 35 079 6498	WINTERSPUEREN	1 205	36	12	2	3	3	2
08 3 35 079 6499	ZIZENHAUSEN	217	40	27	5	0	-	3
08 3 35 079	STOCKACH, STADT	6 974	512	233	74	16	10	23
08 3 35 080 6560	TENGEN	1 456	41	22	2	0	0	8
08 3 35 080 6561	BEUREN	287	11	8	1	1	-	0
08 3 35 080 6562	BLUMENFELD	462	13	5	2	-	-	0
08 3 35 080 6563	BUESSLINGEN	681	22	15	0	0	-	3

*) Stichtag 31.12.1996. - 1) 100/200, 300 (ohne 310), 400, 500, 940.

Davon											Siedlungs- und Verkehrs- fläche 1)	Schlüssel- nummer
fläche dar. Grün- anlage (420)	Verkehrsfläche		Landwirtschaftsfläche			Wald- fläche (700)	Wasser- fläche (800)	Flächen anderer Nutzung				
	zusammen (500)	dar. Straße, Weg, Platz (510-530)	zusammen (600)	darunter				zusammen (900)	darunter			
				Moor (650)	Heide (660)				Fried- hof (940)	Unland (950)		
0	8	8	165	-	-	37	-	1	0	1	17	08 3 35 021 6474
-	11	11	263	-	-	83	0	1	0	0	23	08 3 35 021 6475
4	161	161	3 310	-	-	2 266	7	24	1	23	314	08 3 35 021
5	151	131	540	-	-	516	8	14	2	12	326	08 3 35 022 6530
0	35	32	525	-	-	230	3	5	0	5	69	08 3 35 022 6531
0	43	43	339	-	-	303	4	2	0	2	54	08 3 35 022 6532
0	19	13	179	-	-	361	3	0	-	0	25	08 3 35 022 6533
-	16	15	234	-	-	561	-	1	0	1	28	08 3 35 022 6534
0	23	19	227	-	-	164	1	13	0	12	41	08 3 35 022 6535
-	23	23	304	-	-	194	0	3	0	3	33	08 3 35 022 6536
1	57	53	595	-	-	250	1	16	1	16	108	08 3 35 022 6537
0	35	35	381	-	-	308	1	3	0	3	48	08 3 35 022 6538
6	402	364	3 325	-	-	2 886	21	56	3	53	734	08 3 35 022
3	13	13	176	-	-	165	9	0	-	0	51	08 3 35 025 6690
0	19	19	202	-	-	42	17	2	-	2	38	08 3 35 025 6691
1	13	13	134	-	-	119	10	1	0	1	37	08 3 35 025 6692
6	14	14	155	-	-	19	15	1	0	0	62	08 3 35 025 6693
11	60	60	667	-	-	345	51	4	0	3	189	08 3 35 025
5	44	44	473	-	-	675	35	6	2	4	129	08 3 35 026 6605
5	44	44	473	-	-	675	35	6	2	4	129	08 3 35 026
5	73	60	363	-	-	219	3	13	3	10	263	08 3 35 028 6590
1	26	23	283	-	-	173	4	1	-	1	63	08 3 35 028 6591
-	15	15	187	-	-	71	1	1	0	1	23	08 3 35 028 6592
1	23	23	446	-	-	181	5	5	1	4	59	08 3 35 028 6593
6	137	120	1 278	-	-	645	12	20	4	16	407	08 3 35 028
2	122	120	1 507	-	-	381	14	14	1	11	263	08 3 35 035 6580
0	59	42	656	-	-	345	18	10	1	8	92	08 3 35 035 6581
0	34	34	443	-	-	121	1	4	0	4	65	08 3 35 035 6582
-	21	21	285	-	-	71	1	2	0	1	37	08 3 35 035 6583
0	39	39	792	-	-	88	2	9	1	8	67	08 3 35 035 6584
3	275	255	3 683	-	-	1 006	35	39	3	33	523	08 3 35 035
77	311	263	800	-	-	746	88	119	14	8	1 266	08 3 35 043 6660
18	49	48	476	-	-	624	10	2	1	1	139	08 3 35 043 6661
7	24	24	314	-	-	231	13	1	0	0	85	08 3 35 043 6662
40	27	27	215	-	-	142	20	3	1	2	133	08 3 35 043 6663
142	410	362	1 805	-	-	1 743	131	125	17	12	1 622	08 3 35 043
1	21	20	298	-	-	86	12	0	0	-	48	08 3 35 055 6680
0	13	13	187	-	-	181	0	1	0	0	31	08 3 35 055 6681
1	9	9	117	-	-	2	1	-	-	-	36	08 3 35 055 6682
0	13	13	240	-	-	158	0	2	0	1	36	08 3 35 055 6683
2	56	55	843	-	-	427	13	3	1	2	151	08 3 35 055
1	35	32	774	-	-	281	2	7	0	7	73	08 3 35 057 6460
0	12	12	252	-	-	117	0	5	0	5	28	08 3 35 057 6461
0	19	19	395	-	-	355	2	0	0	0	30	08 3 35 057 6462
-	12	8	178	-	-	33	1	-	-	-	17	08 3 35 057 6463
0	34	20	385	-	-	243	1	6	0	5	76	08 3 35 057 6464
2	112	92	1 984	-	-	1 029	6	18	1	17	224	08 3 35 057
5	50	50	565	-	-	558	2	2	1	2	124	08 3 35 061 6700
0	21	21	470	-	-	402	1	1	0	1	49	08 3 35 061 6701
8	23	23	312	-	-	247	11	3	0	2	72	08 3 35 061 6702
13	94	94	1 347	-	-	1 208	15	6	1	5	246	08 3 35 061
26	117	91	144	-	-	78	24	47	10	2	521	08 3 35 063 6640
8	64	54	716	-	-	270	14	7	1	5	179	08 3 35 063 6641
1	61	58	318	-	-	305	7	5	1	4	99	08 3 35 063 6642
1	38	38	511	-	-	495	2	4	1	3	68	08 3 35 063 6643
4	35	26	283	-	-	283	7	2	0	2	86	08 3 35 063 6644
0	18	18	233	-	-	77	111	4	1	2	41	08 3 35 063 6645
1	41	30	441	-	-	397	0	3	0	3	83	08 3 35 063 6646
41	374	314	2 645	-	-	1 905	164	72	14	22	1 077	08 3 35 063
10	90	82	482	-	-	431	111	17	2	15	233	08 3 35 066 6670
10	90	82	482	-	-	431	111	17	2	15	233	08 3 35 066
53	284	243	523	-	-	501	23	27	15	5	1 082	08 3 35 075 6620
-	15	15	310	-	-	67	7	0	0	-	45	08 3 35 075 6621
2	40	40	711	-	-	361	11	8	1	7	105	08 3 35 075 6622
0	31	31	469	-	-	434	3	3	1	3	68	08 3 35 075 6623
-	12	12	221	-	-	4	4	0	0	-	32	08 3 35 075 6624
2	12	12	261	-	-	26	2	0	0	-	39	08 3 35 075 6625
3	48	44	380	-	-	292	5	10	3	6	116	08 3 35 075 6626
60	441	396	2 875	-	-	1 685	54	49	19	22	1 488	08 3 35 075
4	97	97	1 170	-	-	662	17	35	3	32	260	08 3 35 077 6615
-	11	11	157	-	-	55	0	-	-	-	88	08 3 35 077 6616
4	109	109	1 327	-	-	717	17	35	3	32	348	08 3 35 077
6	84	75	356	-	-	241	6	6	2	3	314	08 3 35 079 6490
0	31	27	350	-	-	349	4	2	0	2	54	08 3 35 079 6491
1	30	25	466	-	-	393	1	4	1	2	81	08 3 35 079 6492
0	22	16	257	-	-	93	1	3	0	3	39	08 3 35 079 6493
0	18	18	320	-	-	66	0	2	0	2	35	08 3 35 079 6494
0	21	21	474	-	-	188	1	4	0	4	46	08 3 35 079 6495
0	17	17	288	-	-	178	0	1	0	1	30	08 3 35 079 6496
1	29	20	595	-	-	179	3	1	0	1	117	08 3 35 079 6497
0	29	29	761	-	-	365	2	7	0	6	67	08 3 35 079 6498
1	16	10	69	-	-	88	1	1	-	1	59	08 3 35 079 6499
9	296	258	3 936	-	-	2 140	20	31	5	25	842	08 3 35 079
2	83	83	768	-	-	548	4	5	0	5	132	08 3 35 080 6560
0	21	21	208	-	-	41	1	3	0	3	33	08 3 35 080 6561
0	31	31	258	-	-	156	1	3	0	3	45	08 3 35 080 6562
1	33	33	407	-	-	211	3	2	-	1	58	08 3 35 080 6563

Noch: 3. Bodenfläche in Baden-Württemberg 1997 nach Art der tatsächlichen Nutzung *)
in Hektar

Schlüssel- nummer	Regionale Gliederung	Boden- fläche insgesamt (999)	Davon					
			Gebäude- und Freifläche			Betriebsfläche		Erholungs
			zusammen (100/200)	darunter		zusammen (300)	dar. Abbau- land (310)	zusammen (400)
				Wohnen (130)	Gewerbe, Ind. (170)			
08 3 35 080 6564	TALHEIM	277	4	1	-	0	-	0
08 3 35 080 6565	UTTENHOFEN	337	7	2	-	0	-	0
08 3 35 080 6566	WATTERDINGEN	1 508	33	19	1	-	-	2
08 3 35 080 6567	WEIL	341	8	3	0	-	-	0
08 3 35 080 6568	WIECHS	848	18	8	1	0	0	0
08 3 35 080	TENGEN, STADT	6 198	157	83	7	2	0	13
08 3 35 081 6610	VOLKERTSHAUSEN	515	73	44	11	1	-	4
08 3 35 081	VOLKERTSHAUSEN	515	73	44	11	1	-	4
08 3 35 096 6480	DEUTWANG	371	9	3	-	0	0	-
08 3 35 096 6481	KALKOFEN	839	21	10	1	0	0	1
08 3 35 096 6482	LIGGERSDORF	665	30	11	5	0	0	2
08 3 35 096 6483	MINDERSDORF	879	20	9	0	0	0	2
08 3 35 096 6484	SELGETSWEILER	296	7	2	0	0	-	-
08 3 35 096	HOHENFELS	3 050	87	35	7	1	1	5
08 3 35 097 6555	EHINGEN	1 000	41	22	1	25	24	2
08 3 35 097 6556	MUEHLHAUSEN	781	67	37	11	0	-	5
08 3 35 097	MUEHLHAUSEN-EHINGEN	1 782	108	59	11	25	24	7
08 3 35 098 6520	BODMAN	1 643	51	29	5	0	-	13
08 3 35 098 6521	LUDWIGSHAFEN	1 161	62	39	3	2	-	5
08 3 35 098	BODMAN-LUDWIGSHAFEN	2 804	114	67	9	2	-	18
08 3 35 099 6510	NENZINGEN	896	60	29	5	12	11	3
08 3 35 099 6511	ORSINGEN	1 328	44	22	6	5	5	106
08 3 35 099	ORSINGEN-NENZINGEN	2 224	104	51	10	17	16	109
08 3 35 100 6630	RIELASINGEN	1 209	159	82	25	1	-	12
08 3 35 100 6631	WORBLINGEN	649	83	56	9	3	3	7
08 3 35 100	RIELASINGEN-WORBLINGEN	1 857	242	138	34	4	3	18
08 3 35	LANDKREIS KONSTANZ	81 799	5 848	3 106	859	258	197	862
08 3 36 004 7100	AITERN	921	15	9	0	0	-	1
08 3 36 004	AITERN	921	15	9	0	0	-	1
08 3 36 006 7190	BELLINGEN	427	43	18	1	1	-	8
08 3 36 006 7191	BAMLACH	438	19	11	0	0	-	6
08 3 36 006 7192	HERTINGEN	565	22	9	2	-	-	0
08 3 36 006 7193	RHEINWEILER	263	31	13	3	11	11	0
08 3 36 006	BAD BELLINGEN	1 693	115	51	7	12	11	14
08 3 36 008 7330	BINZEN	581	75	38	8	-	-	3
08 3 36 008	BINZEN	581	75	38	8	-	-	3
08 3 36 010 7115	BOELLEN	567	4	2	0	-	-	-
08 3 36 010	BOELLEN	567	4	2	0	-	-	-
08 3 36 012 7145	BUERCHAU	612	10	4	0	0	-	0
08 3 36 012	BUERCHAU	612	10	4	0	0	-	0
08 3 36 014 7290	EFFRINGEN-KIRCHEN	1 043	98	41	30	1	1	4
08 3 36 014 7291	BLANSINGEN	458	17	7	1	-	-	0
08 3 36 014 7292	EGRINGEN	627	23	11	1	-	-	1
08 3 36 014 7293	HUTTINGEN	455	13	6	1	4	4	2
08 3 36 014 7294	ISTEIN	259	36	21	7	2	1	5
08 3 36 014 7295	KLEINKEMS	371	21	7	6	13	13	2
08 3 36 014 7296	MAPPACH	425	16	6	1	-	-	1
08 3 36 014 7297	WELMLINGEN	426	13	5	1	0	-	1
08 3 36 014 7298	WINTERSWEILER	310	17	8	3	1	-	1
08 3 36 014	EFFRINGEN-KIRCHEN	4 374	253	110	51	23	19	17
08 3 36 019 7335	EIMELDINGEN	355	49	25	5	11	11	5
08 3 36 019	EIMELDINGEN	355	49	25	5	11	11	5
08 3 36 020 7160	ELBENSCHWAND	677	5	1	0	0	-	-
08 3 36 020	ELBENSCHWAND	677	5	1	0	0	-	-
08 3 36 024 7320	FISCHINGEN	189	15	9	0	-	-	0
08 3 36 024	FISCHINGEN	189	15	9	0	-	-	0
08 3 36 025 7135	FROEHND	1 620	16	6	-	-	-	0
08 3 36 025	FROEHND	1 620	16	6	-	-	-	0
08 3 36 034 7265	HASEL	1 167	30	13	1	1	-	1
08 3 36 034	HASEL	1 167	30	13	1	1	-	1
08 3 36 036 7245	HAUSEN	514	56	35	9	0	-	7
08 3 36 036	HAUSEN IM WIESENTAL	514	56	35	9	0	-	7
08 3 36 043 7360	INZLINGEN	948	51	36	3	1	-	4
08 3 36 043	INZLINGEN	948	51	36	3	1	-	4
08 3 36 045 7210	KANDERN	1 508	91	55	17	4	4	5
08 3 36 045 7211	FEUERBACH	397	9	4	0	0	-	0
08 3 36 045 7212	HOLZEN	723	20	7	2	0	0	2
08 3 36 045 7213	RIEDLINGEN	600	24	10	2	-	-	2
08 3 36 045 7214	SITZENKIRCH	385	8	4	0	-	-	0
08 3 36 045 7215	TANNENKIRCH	753	32	10	1	-	-	0
08 3 36 045 7216	WOLLBACH	1 860	46	21	3	4	1	1
08 3 36 045	KANDERN, STADT	6 227	231	112	25	8	5	10
08 3 36 050 7350	LOERRACH	1 856	495	301	77	2	-	62
08 3 36 050 7351	BROMBACH	988	113	66	25	2	-	11
08 3 36 050 7352	HAAGEN	359	62	38	9	2	-	5
08 3 36 050 7353	HAUINGEN	740	59	39	9	1	1	5
08 3 36 050	LOERRACH, STADT	3 943	730	444	120	7	1	83
08 3 36 057 7270	MAULBURG	973	135	59	46	1	-	5
08 3 36 057	MAULBURG	973	135	59	46	1	-	5
08 3 36 060 7140	NEUENWEG	1 265	10	5	0	-	-	0
08 3 36 060	NEUENWEG	1 265	10	5	0	-	-	0
08 3 36 067 7155	RAICH	936	11	4	1	0	-	-
08 3 36 067	RAICH	936	11	4	1	0	-	-
08 3 36 069 7380	RHEINFELDEN	1 132	336	176	72	4	-	46
08 3 36 069 7381	ADELHAUSEN	714	21	12	0	0	0	1
08 3 36 069 7382	DEGERFELDEN	990	37	23	1	-	-	6

*) Stichtag 31.12.1996. - 1) 100/200, 300 (ohne 310), 400, 500, 940.

Davon											Siedlungs- und Verkehrs- fläche 1)	Schlüssel- nummer
fläche dar.	Verkehrsfläche		Landwirtschaftsfläche			Wald- fläche (700)	Wasser- fläche (800)	Flächen anderer Nutzung				
	zusammen (500)	dar. Straße, Weg, Platz (510-530)	zusammen (600)	darunter Moor (650) Heide (660)				zusammen (900)	darunter Fried- hof (940) Unland (950)			
Grün- anlage (420)												
0	22	22	188	-	-	60	0	1	-	1	27	08 3 35 080 6564
0	27	27	221	-	-	80	1	2	-	2	34	08 3 35 080 6565
0	83	83	966	-	-	417	2	6	0	3	117	08 3 35 080 6566
0	23	23	261	-	-	48	0	2	0	2	31	08 3 35 080 6567
-	26	26	363	-	-	436	0	5	0	5	44	08 3 35 080 6568
4	350	350	3 639	-	-	1 995	13	29	2	24	522	08 3 35 080
1	42	42	322	-	-	61	8	4	1	3	120	08 3 35 081 6610
1	42	42	322	-	-	61	8	4	1	3	120	08 3 35 081
-	10	10	270	-	-	80	0	1	-	1	19	08 3 35 096 6480
0	26	26	386	-	-	399	2	5	-	5	48	08 3 35 096 6481
0	19	19	416	-	-	195	1	2	0	2	51	08 3 35 096 6482
0	23	23	549	-	-	282	3	1	0	0	45	08 3 35 096 6483
-	7	7	201	-	-	79	0	0	-	0	15	08 3 35 096 6484
0	86	86	1 823	-	-	1 035	5	9	1	8	178	08 3 35 096
1	68	67	562	-	-	286	10	7	0	6	113	08 3 35 097 6555
3	87	78	492	-	-	120	6	4	0	3	159	08 3 35 097 6556
4	155	144	1 054	-	-	405	16	11	1	9	272	08 3 35 097
6	51	46	762	-	-	757	8	1	0	1	116	08 3 35 098 6520
2	49	45	475	-	-	564	1	2	1	1	119	08 3 35 098 6521
8	100	91	1 237	-	-	1 321	9	4	1	2	235	08 3 35 098
0	41	33	533	-	-	234	3	10	0	9	105	08 3 35 099 6510
4	37	37	602	-	-	528	3	2	0	2	188	08 3 35 099 6511
4	78	70	1 135	-	-	762	6	12	1	12	293	08 3 35 099
4	73	67	704	-	-	242	8	9	2	7	247	08 3 35 100 6630
2	41	41	388	-	-	115	5	6	1	5	132	08 3 35 100 6631
6	114	108	1 092	-	-	358	13	15	3	12	379	08 3 35 100
359	4 174	3 833	42 342	-	-	26 858	848	609	88	368	11 034	08 3 35
1	27	27	347	-	-	526	2	1	-	1	44	08 3 36 004 7100
1	27	27	347	-	-	526	2	1	-	1	44	08 3 36 004
8	47	41	242	-	-	55	22	9	1	8	99	08 3 36 006 7190
1	32	29	339	-	-	22	14	5	0	5	58	08 3 36 006 7191
0	23	23	362	-	-	154	1	2	0	2	46	08 3 36 006 7192
0	30	25	142	-	-	25	22	3	0	3	61	08 3 36 006 7193
9	132	119	1 085	-	-	256	59	18	1	17	264	08 3 36 006
1	71	69	419	-	-	3	9	1	0	0	149	08 3 36 008 7330
1	71	69	419	-	-	3	9	1	0	0	149	08 3 36 008
-	19	19	150	-	-	392	2	0	-	0	23	08 3 36 010 7115
-	19	19	150	-	-	392	2	0	-	0	23	08 3 36 010
0	19	19	123	-	-	457	1	1	-	1	29	08 3 36 012 7145
0	19	19	123	-	-	457	1	1	-	1	29	08 3 36 012
1	99	88	661	-	-	135	36	9	1	6	203	08 3 36 014 7290
0	31	31	378	-	-	30	2	1	0	0	48	08 3 36 014 7291
0	36	36	474	-	-	89	5	1	0	0	60	08 3 36 014 7292
0	34	30	226	-	-	159	15	3	0	2	48	08 3 36 014 7293
2	30	27	89	-	-	54	24	19	1	15	73	08 3 36 014 7294
0	54	43	147	-	-	93	36	5	0	2	78	08 3 36 014 7295
0	21	21	302	-	-	84	2	1	0	1	37	08 3 36 014 7296
0	27	27	279	-	-	100	4	1	0	1	42	08 3 36 014 7297
0	20	20	198	-	-	71	1	1	0	0	40	08 3 36 014 7298
4	351	323	2 753	-	-	814	123	39	3	28	629	08 3 36 014
2	38	34	227	-	-	17	7	1	-	1	93	08 3 36 019 7335
2	38	34	227	-	-	17	7	1	-	1	93	08 3 36 019
-	15	15	165	-	-	487	4	1	0	0	20	08 3 36 020 7160
-	15	15	165	-	-	487	4	1	0	0	20	08 3 36 020
0	18	18	151	-	-	3	1	0	0	-	33	08 3 36 024 7320
0	18	18	151	-	-	3	1	0	0	-	33	08 3 36 024
0	32	32	749	-	-	816	6	0	-	0	48	08 3 36 025 7135
0	32	32	749	-	-	816	6	0	-	0	48	08 3 36 025
0	43	42	378	-	-	707	3	3	0	3	75	08 3 36 034 7265
0	43	42	378	-	-	707	3	3	0	3	75	08 3 36 034
3	21	21	113	-	-	304	10	1	1	0	85	08 3 36 036 7245
3	21	21	113	-	-	304	10	1	1	0	85	08 3 36 036
1	32	32	403	-	-	452	2	5	0	5	87	08 3 36 043 7360
1	32	32	403	-	-	452	2	5	0	5	87	08 3 36 043
2	45	42	259	-	-	1 093	5	7	1	7	141	08 3 36 045 7210
0	14	14	186	-	-	186	1	2	0	2	23	08 3 36 045 7211
0	32	32	429	-	-	237	3	0	0	-	54	08 3 36 045 7212
0	21	21	320	-	-	228	1	3	0	3	47	08 3 36 045 7213
0	11	11	141	-	-	223	1	1	0	0	20	08 3 36 045 7214
0	46	46	577	-	-	96	1	1	0	1	79	08 3 36 045 7215
0	55	52	544	-	-	1 193	15	2	0	1	106	08 3 36 045 7216
4	224	217	2 455	-	-	3 256	27	16	2	14	470	08 3 36 045
42	230	207	514	-	-	498	20	36	9	7	797	08 3 36 050 7350
10	55	50	294	-	-	495	9	7	1	3	182	08 3 36 050 7351
2	29	28	91	-	-	158	5	7	1	1	99	08 3 36 050 7352
2	23	23	198	-	-	444	5	5	1	1	88	08 3 36 050 7353
55	336	308	1 097	-	-	1 594	40	57	11	12	1 165	08 3 36 050
2	44	40	369	-	-	404	13	3	2	0	186	08 3 36 057 7270
2	44	40	369	-	-	404	13	3	2	0	186	08 3 36 057
0	30	30	402	-	-	815	7	1	0	1	40	08 3 36 060 7140
0	30	30	402	-	-	815	7	1	0	1	40	08 3 36 060
-	23	23	259	-	-	641	2	1	0	1	33	08 3 36 067 7155
-	23	23	259	-	-	641	2	1	0	1	33	08 3 36 067
37	101	87	312	-	-	245	68	22	6	16	492	08 3 36 069 7380
0	21	21	440	-	-	231	0	0	-	0	42	08 3 36 069 7381
5	26	25	238	-	-	678	5	0	-	0	69	08 3 36 069 7382

Noch: 3. Bodenfläche in Baden-Württemberg 1997 nach Art der tatsächlichen Nutzung *)
in Hektar

Schlüssel- nummer	Regionale Gliederung	Boden- fläche insgesamt (999)	Davon					
			Gebäude- und Freifläche			Betriebsfläche		Erholungs
			zusammen (100/200)	darunter		zusammen (300)	dar. Abbau- land (310)	zusammen (400)
				Wohnen (130)	Gewerbe, Ind. (170)			
08 3 36 069 7383	EICHSEL	500	27	20	-	-	-	1
08 3 36 069 7384	HERTEN	819	99	47	18	17	-	23
08 3 36 069 7385	KARSAU	840	142	63	46	5	-	7
08 3 36 069 7386	MINSELN	945	60	38	3	1	-	3
08 3 36 069 7387	NORDSCHWABEN	345	12	8	0	1	-	0
08 3 36 069	RHEINFELDEN (BADEN), STADT	6 284	732	388	141	28	0	87
08 3 36 073 7325	RUEMMINGEN	446	34	21	6	8	8	2
08 3 36 073	RUEMMINGEN	446	34	21	6	8	8	2
08 3 36 074 7170	SALLNECK	460	10	5	0	1	0	-
08 3 36 074	SALLNECK	460	10	5	0	1	0	-
08 3 36 075 7315	SCHALLBACH	395	19	11	0	-	-	1
08 3 36 075	SCHALLBACH	395	19	11	0	-	-	1
08 3 36 078 7180	SCHLIENGEN	794	71	33	9	6	6	1
08 3 36 078 7181	LIEL	765	29	14	1	-	-	1
08 3 36 078 7182	MAUCHEN	407	14	7	0	-	-	-
08 3 36 078 7183	NIEDEREGGENEN	377	20	9	2	2	1	0
08 3 36 078 7184	OBEREGGENEN	1 403	25	10	1	1	1	-
08 3 36 078	SCHLIENGEN	3 746	160	73	14	9	8	2
08 3 36 079 7120	SCHOENAU	1 470	72	33	17	2	-	6
08 3 36 079	SCHOENAU IM SCHWARZWALD, STADT	1 470	72	33	17	2	-	6
08 3 36 080 7110	SCHOENENBERG	743	9	5	0	0	-	0
08 3 36 080	SCHOENENBERG	743	9	5	0	0	-	0
08 3 36 081 7250	SCHOPFHEIM	1 136	204	87	43	0	-	12
08 3 36 081 7251	EICHEN	425	13	9	0	1	0	0
08 3 36 081 7252	ENKENSTEIN	366	6	4	0	0	-	0
08 3 36 081 7253	FAHRNAU	561	79	46	15	0	-	8
08 3 36 081 7254	GERSBACH	2 410	27	13	1	0	-	1
08 3 36 081 7255	LANGENAU	430	36	28	4	14	-	3
08 3 36 081 7256	RAITBACH	823	23	13	0	-	-	3
08 3 36 081 7257	WIECHS	651	40	23	3	6	-	2
08 3 36 081	SCHOPFHEIM, STADT	6 801	428	223	66	22	0	29
08 3 36 082 7370	SCHWOERSTADT	1 172	61	28	4	3	0	10
08 3 36 082 7371	DOSSENBACH	836	14	6	0	-	-	0
08 3 36 082	SCHWOERSTADT	2 008	74	34	4	3	0	10
08 3 36 084 7280	STEINEN	595	102	60	21	0	-	3
08 3 36 084 7281	ENDENBURG	1 064	16	7	0	0	-	1
08 3 36 084 7282	HAEGELBERG	644	20	13	1	0	-	0
08 3 36 084 7283	HOELLSTEIN	264	41	22	9	0	-	3
08 3 36 084 7284	HUESINGEN	687	20	10	0	-	-	0
08 3 36 084 7285	SCHLAECHTENHAUS	753	17	7	1	0	-	6
08 3 36 084 7286	WEITENAU	678	21	10	1	0	-	1
08 3 36 084	STEINEN	4 686	238	130	33	1	-	13
08 3 36 086 7165	TEGERNAU	1 014	22	12	2	11	11	2
08 3 36 086	TEGERNAU	1 014	22	12	2	11	11	2
08 3 36 087 7080	TODTNAU	2 263	73	36	10	0	-	4
08 3 36 087 7081	AFTERSTEG	457	11	6	2	-	-	1
08 3 36 087 7082	GESCHWEND	1 133	12	8	1	0	-	-
08 3 36 087 7083	MUGGENBRUNN	408	10	7	0	-	-	6
08 3 36 087 7084	PRAEG	1 363	15	8	-	-	-	1
08 3 36 087 7085	SCHLECHTNAU	352	10	8	-	1	1	0
08 3 36 087 7086	TODTNAUBERG	983	41	26	0	-	-	3
08 3 36 087	TODTNAU, STADT	6 960	172	98	13	1	1	14
08 3 36 089 7125	TUNAU	405	6	4	-	-	-	0
08 3 36 089	TUNAU	405	6	4	-	-	-	0
08 3 36 090 7105	UTZENFELD	740	22	9	3	3	-	2
08 3 36 090	UTZENFELD	740	22	9	3	3	-	2
08 3 36 091 7340	WEIL	811	305	153	60	24	22	17
08 3 36 091 7341	HALTINGEN	778	176	68	42	17	16	9
08 3 36 091 7342	MAERKT	139	28	13	10	1	-	4
08 3 36 091 7343	OETLINGEN	219	20	10	0	-	-	1
08 3 36 091	WEIL AM RHEIN, STADT	1 947	529	245	112	42	38	32
08 3 36 094 7130	WEMBACH	180	11	6	3	0	-	0
08 3 36 094	WEMBACH	180	11	6	3	0	-	0
08 3 36 096 7095	WIEDEN	1 225	19	11	1	0	-	0
08 3 36 096	WIEDEN	1 225	19	11	1	0	-	0
08 3 36 097 7150	WIES	2 180	27	17	0	0	-	0
08 3 36 097	WIES	2 180	27	17	0	0	-	0
08 3 36 098 7175	WIESLET	640	19	11	1	17	1	0
08 3 36 098	WIESLET	640	19	11	1	17	1	0
08 3 36 100 7310	WITTLINGEN	450	22	15	2	0	-	2
08 3 36 100	WITTLINGEN	450	22	15	2	0	-	2
08 3 36 103 7230	ZELL	940	87	50	17	1	-	9
08 3 36 103 7231	ADELSBERG	453	6	4	0	-	-	1
08 3 36 103 7232	ATZENBACH	368	20	10	8	0	-	2
08 3 36 103 7233	GRESGEN	707	14	9	0	0	-	0
08 3 36 103 7234	MAMBACH	447	11	6	1	0	-	0
08 3 36 103 7235	PFAFFENBERG	381	5	2	0	-	-	-
08 3 36 103 7236	RIEDICHEN	316	5	3	-	-	-	-
08 3 36 103	ZELL IM WIESENTAL, STADT	3 613	149	83	25	1	-	13
08 3 36 104 7200	MALSBURG	1 726	35	16	4	7	6	2
08 3 36 104 7201	MARZELL	766	24	10	2	0	-	4
08 3 36 104	MALSBURG-MARZELL	2 492	59	26	6	7	6	5
08 3 36 105 7400	GRENZACH	512	193	81	74	0	0	16
08 3 36 105 7401	WYHLEN	1 220	192	91	52	18	15	8
08 3 36 105	GRENZACH-WYHLEN	1 732	385	172	126	18	15	24
08 3 36 106 7220	EHRBERG	933	12	6	0	0	0	0
08 3 36 106 7221	HAEG	1 571	17	7	1	0	-	2

*) Stichtag 31.12.1996. - 1) 100/200, 300 (ohne 310), 400, 500, 940.

Davon											Siedlungs- verkehrs- fläche 1)	Schlüssel- nummer
fläche dar.	Verkehrsfläche		Landwirtschaftsfläche			Wald- fläche (700)	Wasser- fläche (800)	Flächen anderer Nutzung				
	zusammen (500)	dar. Straße, Weg, Platz (510-530)	zusammen (600)	darunter				zusammen (900)	darunter			
				Moor (650)	Heide (660)				Fried- hof (940)	Unland (950)		
0	18	18	235	-	-	217	1	1	1	0	47	08 3 36 069 7383
17	39	28	300	-	-	320	21	1	1	0	178	08 3 36 069 7384
5	57	48	262	-	-	326	39	2	2	0	213	08 3 36 069 7385
2	42	42	479	-	-	359	1	0	0	0	105	08 3 36 069 7386
0	8	8	181	-	-	142	1	0	0	0	21	08 3 36 069 7387
67	312	277	2 445	-	-	2 518	136	27	10	17	1 168	08 3 36 069
0	24	23	161	-	-	212	5	0	0	0	60	08 3 36 073 7325
0	24	23	161	-	-	212	5	0	0	0	60	08 3 36 073
-	14	14	202	-	-	231	2	0	0	0	25	08 3 36 074 7170
-	14	14	202	-	-	231	2	0	0	0	25	08 3 36 074
0	22	22	307	-	-	44	1	1	0	0	42	08 3 36 075 7315
0	22	22	307	-	-	44	1	1	0	0	42	08 3 36 075
1	64	55	549	-	-	87	3	12	1	11	137	08 3 36 078 7180
0	29	29	345	-	-	351	3	7	0	3	59	08 3 36 078 7181
-	30	30	275	-	-	83	2	3	0	1	45	08 3 36 078 7182
0	23	23	215	-	-	112	1	3	0	3	44	08 3 36 078 7183
-	49	49	427	-	-	897	2	3	0	2	74	08 3 36 078 7184
1	195	186	1 811	-	-	1 529	12	28	1	21	359	08 3 36 078
4	29	29	162	-	-	1 191	7	0	-	0	109	08 3 36 079 7120
4	29	29	162	-	-	1 191	7	0	-	0	109	08 3 36 079
0	15	15	267	-	-	451	1	0	-	0	24	08 3 36 080 7110
0	15	15	267	-	-	451	1	0	-	0	24	08 3 36 080
7	66	59	271	-	-	563	15	5	2	0	283	08 3 36 081 7250
0	20	20	273	-	-	116	0	1	0	1	34	08 3 36 081 7251
-	6	6	87	-	-	264	2	-	-	-	14	08 3 36 081 7252
5	31	26	230	-	-	205	4	3	1	1	119	08 3 36 081 7253
0	62	62	812	-	-	1 501	4	2	0	1	91	08 3 36 081 7254
1	12	12	100	-	-	260	5	0	0	0	65	08 3 36 081 7255
2	25	22	299	-	-	470	1	3	0	3	50	08 3 36 081 7256
-	22	21	365	-	-	211	4	1	0	0	70	08 3 36 081 7257
16	245	229	2 438	-	-	3 590	34	15	4	7	727	08 3 36 081
7	42	32	402	-	-	580	74	1	0	0	115	08 3 36 082 7370
0	33	33	305	-	-	483	0	1	0	0	47	08 3 36 082 7371
7	74	65	708	-	-	1 064	74	1	0	1	161	08 3 36 082
0	35	31	180	-	-	264	8	4	1	1	140	08 3 36 084 7280
0	27	27	245	-	-	773	0	2	0	2	44	08 3 36 084 7281
0	10	10	131	-	-	483	-	0	0	0	30	08 3 36 084 7282
0	13	13	69	-	-	131	4	2	1	2	58	08 3 36 084 7283
0	16	16	297	-	-	350	2	2	0	1	36	08 3 36 084 7284
6	17	17	256	-	-	454	3	0	0	0	40	08 3 36 084 7285
1	19	19	255	-	-	380	2	0	0	0	41	08 3 36 084 7286
8	135	130	1 434	-	-	2 834	19	11	2	6	390	08 3 36 084
0	34	34	229	-	-	708	8	1	0	1	57	08 3 36 086 7165
0	34	34	229	-	-	708	8	1	0	1	57	08 3 36 086
2	55	55	206	-	-	1 912	10	3	1	2	133	08 3 36 087 7080
1	12	12	168	-	-	262	3	1	-	1	24	08 3 36 087 7081
-	14	14	287	-	-	812	7	1	0	1	26	08 3 36 087 7082
-	7	7	142	-	-	241	2	0	-	0	23	08 3 36 087 7083
0	32	32	433	-	-	874	7	0	-	0	48	08 3 36 087 7084
0	7	7	87	-	-	244	1	1	-	1	17	08 3 36 087 7085
1	15	15	329	-	-	594	1	1	0	1	59	08 3 36 087 7086
4	142	142	1 654	-	-	4 939	30	8	1	6	330	08 3 36 087
-	10	10	170	-	-	218	1	0	-	0	17	08 3 36 089 7125
-	10	10	170	-	-	218	1	0	-	0	17	08 3 36 089
1	18	18	214	-	-	475	5	1	-	1	45	08 3 36 090 7105
1	18	18	214	-	-	475	5	1	-	1	45	08 3 36 090
10	156	95	232	-	-	52	16	8	5	3	485	08 3 36 091 7340
7	140	80	302	-	-	85	38	10	1	7	328	08 3 36 091 7341
1	17	17	43	-	-	25	20	1	1	0	50	08 3 36 091 7342
1	19	19	142	-	-	37	0	0	-	-	40	08 3 36 091 7343
19	332	210	719	-	-	199	75	19	7	10	903	08 3 36 091
0	10	10	51	-	-	103	4	0	-	0	22	08 3 36 094 7130
0	10	10	51	-	-	103	4	0	-	0	22	08 3 36 094
0	25	25	537	-	-	640	3	2	0	1	44	08 3 36 096 7095
0	25	25	537	-	-	640	3	2	0	1	44	08 3 36 096
0	47	47	500	-	-	1 598	6	2	0	1	74	08 3 36 097 7150
0	47	47	500	-	-	1 598	6	2	0	1	74	08 3 36 097
0	17	17	243	-	-	340	2	1	0	1	53	08 3 36 098 7175
0	17	17	243	-	-	340	2	1	0	1	53	08 3 36 098
-	19	17	144	-	-	258	4	1	0	0	43	08 3 36 100 7310
-	19	17	144	-	-	258	4	1	0	0	43	08 3 36 100
7	26	21	95	-	-	711	9	2	1	1	123	08 3 36 103 7230
-	15	15	197	-	-	231	1	4	-	4	22	08 3 36 103 7231
2	13	13	45	-	-	280	5	2	0	2	36	08 3 36 103 7232
0	15	15	224	-	-	451	0	3	0	3	29	08 3 36 103 7233
0	16	16	107	-	-	304	8	0	0	0	28	08 3 36 103 7234
-	5	5	192	-	-	179	-	1	-	1	10	08 3 36 103 7235
-	10	10	152	-	-	150	0	0	-	0	14	08 3 36 103 7236
9	98	94	1 010	-	-	2 306	24	13	2	10	262	08 3 36 103
0	41	41	393	-	-	1 228	3	16	0	16	80	08 3 36 104 7200
2	17	17	152	-	-	565	1	3	0	3	45	08 3 36 104 7201
2	59	59	545	-	-	1 792	4	20	1	19	125	08 3 36 104
11	43	33	37	-	-	177	39	7	2	5	254	08 3 36 105 7400
4	58	48	461	-	-	377	81	26	1	22	262	08 3 36 105 7401
14	101	81	498	-	-	554	120	33	3	27	516	08 3 36 105
0	18	18	407	-	-	490	1	5	-	5	30	08 3 36 106 7220
0	53	53	564	-	-	929	5	0	0	0	72	08 3 36 106 7221

Noch: 3. Bodenfläche in Baden-Württemberg 1997 nach Art der tatsächlichen Nutzung *)
in Hektar

Schlüssel- nummer	Regionale Gliederung	Boden- fläche insgesamt (999)	Davon					
			Gebäude- und Freifläche			Betriebsfläche		Erholungs
			zusammen (100/200)	darunter		zusammen (300)	dar- Abbau- land (310)	zusammen (400)
				Wohnen (130)	Gewerbe, Ind. (170)			
08 3 36 106	HAEG-EHRSBERG	2 504	28	13	1	0	0	3
08 3 36	LANDKREIS LOERRACH	80 682	5 055	2 608	852	238	134	397
08 3 37 002 6990	ALBBRUCK	567	119	64	26	5	-	5
08 3 37 002 6991	BIRKINGEN	533	14	6	0	1	1	0
08 3 37 002 6992	BIRNDORF	581	22	10	1	0	-	1
08 3 37 002 6993	BUCH	771	33	14	3	6	5	1
08 3 37 002 6994	SCHACHEN	561	21	13	2	16	15	3
08 3 37 002 6995	UNTERALPFEN	956	29	17	3	0	-	2
08 3 37 002	ALBBRUCK	3 969	239	124	36	29	21	12
08 3 37 013 6795	BERNAU	3 804	91	41	19	5	3	10
08 3 37 013	BERNAU	3 804	91	41	19	5	3	10
08 3 37 022 6730	BONNDORF	2 532	129	70	21	1	-	13
08 3 37 022 6731	BOLL	649	6	2	-	-	-	1
08 3 37 022 6732	BRUNNADERN	385	4	2	-	0	-	0
08 3 37 022 6733	DILLENDORF	744	14	6	1	0	0	1
08 3 37 022 6734	EBNET	877	8	3	-	-	-	0
08 3 37 022 6735	GUENDELWANGEN	817	23	15	1	1	-	2
08 3 37 022 6736	HOLZSCHLAG	374	10	4	0	-	-	0
08 3 37 022 6737	WELLENDINGEN	679	22	12	2	1	-	-
08 3 37 022 6738	WITTELEKOFEN	545	10	4	2	0	-	1
08 3 37 022	BONNDORF IM SCHWARZWALD, STADT	7 603	226	117	27	3	0	18
08 3 37 027 6830	URBERG	814	18	9	1	0	-	2
08 3 37 027 6831	WILFINGEN	932	17	5	0	0	-	0
08 3 37 027 6832	WITTENSCHWAND	741	18	10	1	3	2	1
08 3 37 027 6833	WOLPADINGEN	1 073	21	7	1	2	0	1
08 3 37 027	DACHSBERG (SUEDSCHWARZWALD)	3 560	73	31	3	5	3	4
08 3 37 030 6960	DETTIGHOFEN	742	31	16	1	-	-	2
08 3 37 030 6961	BALTERSWEIL	490	12	6	1	-	-	0
08 3 37 030 6962	BERWANGEN	207	8	4	0	-	-	-
08 3 37 030	DETTIGHOFEN	1 439	52	25	2	-	-	2
08 3 37 032 6900	DOGERN	745	74	42	16	2	1	5
08 3 37 032	DOGERN	745	74	42	16	2	1	5
08 3 37 038 6850	GOERWIHL	861	45	25	5	1	-	2
08 3 37 038 6851	ENGELSCHWAND	118	9	4	-	0	-	-
08 3 37 038 6852	HARTSCHWAND	212	7	3	0	-	-	-
08 3 37 038 6853	NIEDERWIHL	396	24	12	2	1	-	1
08 3 37 038 6854	OBERWIHL	465	28	13	5	0	-	1
08 3 37 038 6855	ROTZINGEN	674	16	7	0	-	-	0
08 3 37 038 6856	RUESSWIHL	381	18	10	1	0	-	-
08 3 37 038 6857	SEGETEN	333	12	5	1	0	-	-
08 3 37 038 6858	STRITTMATT	1 602	23	13	1	0	-	-
08 3 37 038	GOERWIHL	5 043	183	92	16	3	-	5
08 3 37 039 6770	GRAFENHAUSEN	3 222	94	35	16	1	0	6
08 3 37 039 6771	METTENBERG	1 194	14	6	0	1	0	1
08 3 37 039 6772	STAUFEN	439	8	2	0	0	-	-
08 3 37 039	GRAFENHAUSEN	4 855	116	42	16	2	0	8
08 3 37 045 6810	HAUESERN	888	49	28	4	0	0	3
08 3 37 045	HAUESERN	888	49	28	4	0	0	3
08 3 37 049 7000	HERRISCHRIED	838	54	34	1	1	-	7
08 3 37 049 7001	GROSSHERRISCHWAND	642	8	5	0	-	-	2
08 3 37 049 7002	HOGSCHUER	146	16	9	0	-	-	0
08 3 37 049 7003	HORNBERG	657	13	4	-	0	-	0
08 3 37 049 7004	NIEDERGEIBISBACH	384	13	7	1	0	0	0
08 3 37 049 7005	RUETTE	267	6	3	-	-	-	-
08 3 37 049 7006	WEHRHALDEN	815	21	10	1	-	-	0
08 3 37 049	HERRISCHRIED	3 750	131	72	4	1	0	10
08 3 37 051 6840	HOECHENSWAND	642	49	21	2	1	-	9
08 3 37 051 6841	AMRIGSCHWAND	1 429	31	14	0	0	0	0
08 3 37 051 6842	TIEFENHAEUSERN	884	23	11	0	0	-	0
08 3 37 051	HOECHENSWAND	2 955	102	45	3	2	0	9
08 3 37 053 6970	HOHENTENGEN	983	67	37	7	6	6	3
08 3 37 053 6971	BERGOESCHINGEN	500	7	2	-	4	4	0
08 3 37 053 6972	LIENHEIM	757	20	11	1	1	-	1
08 3 37 053 6973	STETTEN	516	15	6	1	0	-	2
08 3 37 053	HOHENTENGEN AM HOCHRHEIN	2 756	110	55	9	11	10	6
08 3 37 059 6820	IBACH	2 139	21	8	3	1	1	-
08 3 37 059	IBACH	2 139	21	8	3	1	1	-
08 3 37 060 6945	JESTETTEN	1 474	107	61	14	0	-	9
08 3 37 060 6946	ALTENBURG	589	41	27	3	3	-	4
08 3 37 060	JESTETTEN	2 063	148	88	17	3	-	13
08 3 37 062 6930	BUEHL	458	15	4	3	0	-	0
08 3 37 062 6931	ERZINGEN	948	88	50	15	11	11	6
08 3 37 062 6932	GEISSLINGEN	887	34	18	5	1	-	1
08 3 37 062 6933	GRIESEN	1 264	66	34	13	0	0	3
08 3 37 062 6934	RECHBERG	343	13	7	0	0	-	-
08 3 37 062 6935	RIEDERN	289	9	5	0	-	-	0
08 3 37 062 6936	WEISWEIL	397	9	6	-	0	0	1
08 3 37 062	KLETTGAU	4 587	234	124	37	13	11	12
08 3 37 065 6905	OBERLAUCHRINGEN	910	72	40	12	4	-	10
08 3 37 065 6906	UNTERLAUCHRINGEN	367	98	50	20	1	0	4
08 3 37 065	LAUCHRINGEN	1 276	169	90	32	4	0	14
08 3 37 066 7060	LAUFENBURG	465	106	58	20	1	1	10
08 3 37 066 7061	BINZGEN	328	36	24	1	0	-	1
08 3 37 066 7062	GRUNHOLZ	121	15	10	2	0	-	0
08 3 37 066 7063	HAUENSTEIN	29	4	3	0	-	-	1
08 3 37 066 7064	HOCHSAL	439	21	13	1	-	-	0

*) Stichtag 31.12.1996. - 1) 100/200, 300 (ohne 310), 400, 500, 940.

Davon												Siedlungs- und Verkehrs- fläche 1)	Schlüssel- nummer
fläche	Verkehrsfläche		Landwirtschaftsfläche			Wald- fläche (700)	Wasser- fläche (800)	Flächen anderer Nutzung					
	zusammen (500)	dar. Straße, Weg, Platz (510-530)	zusammen (600)	darunter				zusammen (900)	darunter				
				Moor (650)	Heide (660)				Fried- hof (940)	Unland (950)			
dar. Grün- anlage (420)													
0	71	71	972	-	-	1 419	6	5	0	5	102	08 3 36 106	
238	3 523	3 211	29 069	-	-	41 159	900	341	55	222	9 134	08 3 36	
1	50	37	181	-	-	136	68	2	2	1	181	08 3 37 002 6990	
0	24	24	349	-	-	141	1	2	-	2	39	08 3 37 002 6991	
-	27	27	364	-	-	159	2	6	1	6	51	08 3 37 002 6992	
0	38	38	377	-	-	296	9	10	-	10	73	08 3 37 002 6993	
0	18	18	248	-	-	246	5	4	-	4	43	08 3 37 002 6994	
0	46	46	437	-	-	431	6	5	0	2	78	08 3 37 002 6995	
2	203	190	1 956	-	-	1 409	91	30	2	25	465	08 3 37 002	
3	77	77	1 427	-	-	2 158	12	24	1	23	181	08 3 37 013 6795	
3	77	77	1 427	-	-	2 158	12	24	1	23	181	08 3 37 013	
8	79	79	847	-	-	1 444	4	15	1	14	223	08 3 37 022 6730	
1	19	19	247	-	-	366	7	3	0	3	26	08 3 37 022 6731	
0	20	20	202	-	-	155	1	3	0	3	25	08 3 37 022 6732	
0	29	29	491	-	-	194	1	14	0	14	45	08 3 37 022 6733	
0	14	14	87	-	-	768	-	0	-	0	22	08 3 37 022 6734	
1	26	26	305	-	-	456	3	1	0	1	52	08 3 37 022 6735	
0	12	12	82	-	-	269	0	1	-	1	22	08 3 37 022 6736	
-	29	29	357	-	-	265	2	3	0	3	52	08 3 37 022 6737	
0	11	11	240	-	-	279	2	1	0	1	22	08 3 37 022 6738	
10	240	239	2 858	-	-	4 196	21	42	2	40	488	08 3 37 022	
2	13	13	202	-	-	573	4	2	0	2	33	08 3 37 027 6830	
0	29	29	382	-	-	494	5	6	0	5	46	08 3 37 027 6831	
0	17	17	245	-	-	452	3	1	-	1	37	08 3 37 027 6832	
0	28	28	321	-	-	694	1	6	-	6	51	08 3 37 027 6833	
2	87	87	1 150	-	-	2 212	13	15	1	14	168	08 3 37 027	
0	28	28	453	-	-	226	1	1	0	1	61	08 3 37 030 6960	
0	16	16	230	-	-	231	0	0	0	0	28	08 3 37 030 6961	
-	6	6	165	-	-	28	0	-	-	-	14	08 3 37 030 6962	
0	49	49	848	-	-	486	1	1	1	1	103	08 3 37 030	
1	48	42	242	-	-	267	103	3	1	0	128	08 3 37 032 6900	
1	48	42	242	-	-	267	103	3	1	0	128	08 3 37 032	
2	20	20	243	-	-	545	3	2	1	1	69	08 3 37 038 6850	
-	5	5	93	-	-	12	-	0	-	0	14	08 3 37 038 6851	
-	8	8	96	-	-	101	0	0	-	0	15	08 3 37 038 6852	
0	16	16	142	-	-	209	2	0	0	0	43	08 3 37 038 6853	
0	14	14	206	-	-	215	1	1	0	0	43	08 3 37 038 6854	
0	21	21	328	-	-	301	6	1	-	1	37	08 3 37 038 6855	
-	26	26	125	-	-	207	3	2	-	2	45	08 3 37 038 6856	
-	14	14	161	-	-	144	1	1	-	1	26	08 3 37 038 6857	
-	30	30	290	-	-	1 255	4	1	0	1	54	08 3 37 038 6858	
2	154	154	1 683	-	-	2 989	19	7	2	6	346	08 3 37 038	
3	67	67	909	-	-	2 135	7	3	0	3	168	08 3 37 039 6770	
0	25	25	365	-	-	786	1	1	-	1	41	08 3 37 039 6771	
-	12	12	180	-	-	238	1	0	-	0	20	08 3 37 039 6772	
4	103	103	1 454	-	-	3 159	9	4	0	4	229	08 3 37 039	
1	36	36	160	-	-	629	10	2	1	1	89	08 3 37 045 6810	
1	36	36	160	-	-	629	10	2	1	1	89	08 3 37 045	
2	27	27	307	-	-	438	3	1	1	0	89	08 3 37 049 7000	
0	13	13	175	-	-	443	1	0	-	0	23	08 3 37 049 7001	
0	6	6	88	-	-	35	1	0	-	0	22	08 3 37 049 7002	
0	25	25	228	-	-	357	34	0	-	0	38	08 3 37 049 7003	
0	17	17	204	-	-	150	1	0	-	0	30	08 3 37 049 7004	
-	8	8	83	-	-	170	0	0	-	0	14	08 3 37 049 7005	
0	21	21	231	-	-	539	1	2	-	2	42	08 3 37 049 7006	
3	116	116	1 316	-	-	2 131	41	4	1	3	258	08 3 37 049	
2	25	25	121	-	-	436	1	1	1	0	85	08 3 37 051 6840	
0	33	33	426	-	-	928	4	7	-	7	63	08 3 37 051 6841	
0	28	28	370	4	-	462	0	0	0	0	51	08 3 37 051 6842	
3	85	85	917	4	-	1 826	6	9	1	7	199	08 3 37 051	
1	40	40	465	-	-	339	56	7	1	6	112	08 3 37 053 6970	
0	29	29	314	-	-	145	0	0	-	-	36	08 3 37 053 6971	
1	30	30	368	-	-	299	35	5	0	5	51	08 3 37 053 6972	
0	26	26	310	-	-	162	1	0	-	0	43	08 3 37 053 6973	
1	124	124	1 456	-	-	945	92	12	1	11	242	08 3 37 053	
-	39	39	659	-	-	1 417	1	0	0	0	61	08 3 37 059 6820	
-	39	39	659	-	-	1 417	1	0	0	0	61	08 3 37 059	
1	57	48	519	-	-	769	2	11	1	10	174	08 3 37 060 6945	
1	24	20	244	-	-	214	57	3	0	1	72	08 3 37 060 6946	
2	80	68	763	-	-	983	59	13	1	11	246	08 3 37 060	
0	28	28	329	-	-	83	2	1	0	0	44	08 3 37 062 6930	
2	54	49	455	-	-	327	4	2	1	1	150	08 3 37 062 6931	
0	44	41	450	-	-	345	10	1	0	1	80	08 3 37 062 6932	
1	59	55	624	-	-	500	11	1	1	0	129	08 3 37 062 6933	
-	17	17	203	-	-	108	1	0	0	0	31	08 3 37 062 6934	
0	13	13	139	-	-	123	3	1	0	0	23	08 3 37 062 6935	
0	13	13	179	-	-	189	6	0	0	0	23	08 3 37 062 6936	
3	229	216	2 380	-	-	1 675	37	6	3	3	480	08 3 37 062	
2	71	59	470	-	-	255	26	2	1	1	157	08 3 37 065 6905	
1	42	38	100	-	-	98	15	9	1	6	146	08 3 37 065 6906	
4	114	97	570	-	-	354	41	11	2	8	303	08 3 37 065	
4	37	27	121	-	-	144	40	6	3	4	156	08 3 37 066 7060	
0	13	13	175	-	-	102	2	0	-	0	49	08 3 37 066 7061	
0	5	5	59	-	-	40	-	2	-	2	21	08 3 37 066 7062	
1	5	3	8	-	-	4	6	1	-	0	10	08 3 37 066 7063	
0	21	21	238	-	-	157	0	1	0	0	43	08 3 37 066 7064	

Noch: 3. Bodenfläche in Baden-Württemberg 1997 nach Art der tatsächlichen Nutzung *)
in Hektar

Schlüssel- nummer	Regionale Gliederung	Boden- fläche insgesamt (999)	Davon					
			Gebäude- und Freifläche			Betriebsfläche		Erholungs
			zusammen	darunter		zusammen	dar. Abbau- land (310)	zusammen
				Wohnen (130)	Gewerbe, Ind. (170)			
			(100/200)	(130)	(170)	(300)	(310)	(400)
08 3 37 066 7065	LUTTINGEN	251	38	23	6	0	-	2
08 3 37 066 7066	ROTZEL	723	25	12	2	-	-	2
08 3 37 066	LAUFENBURG (BADEN), STADT	2 358	245	142	32	2	1	17
08 3 37 070 6955	LOTTSTETTEN	1 339	81	41	8	23	19	9
08 3 37 070	LOTTSTETTEN	1 339	81	41	8	23	19	9
08 3 37 076 7030	MURG	439	90	45	25	2	2	6
08 3 37 076 7031	HAENNER	818	45	30	5	0	0	4
08 3 37 076 7032	NIEDERHOF	338	55	39	3	1	-	3
08 3 37 076 7033	OBERHOF	496	23	14	0	1	-	0
08 3 37 076	MURG	2 090	213	128	33	4	2	13
08 3 37 090 7020	RICKENBACH	407	36	16	4	0	-	22
08 3 37 090 7021	ALTENSCHWAND	611	35	18	-	0	-	21
08 3 37 090 7022	BERGALINGEN	418	23	9	1	-	-	1
08 3 37 090 7023	HOTTINGEN	446	26	13	5	0	-	1
08 3 37 090 7024	HUETTEN	410	23	11	1	0	0	0
08 3 37 090 7025	WILLARINGEN	1 173	83	27	1	6	5	1
08 3 37 090	RICKENBACH	3 465	226	94	11	7	5	46
08 3 37 096 7040	SAECKINGEN	1 640	310	142	69	3	-	24
08 3 37 096 7041	HARPOLINGEN	251	21	14	0	1	-	1
08 3 37 096 7042	RIPPOLINGEN	365	25	16	0	-	-	1
08 3 37 096 7043	WALLBACH	277	47	23	14	1	1	3
08 3 37 096	BAD SAECKINGEN, STADT	2 534	402	195	84	5	1	28
08 3 37 097 6800	ST. BLASIEN	2 571	78	35	12	3	-	19
08 3 37 097 6801	IMMENEICH	321	8	3	1	0	-	-
08 3 37 097 6802	MENZENSCHWAND	2 151	23	10	1	1	-	1
08 3 37 097 6803	SCHLAGETEN	393	8	4	1	1	0	0
08 3 37 097	SANKT BLASIEN, STADT	5 436	117	52	14	5	0	21
08 3 37 106 6750	STUEHLINGEN	1 670	79	36	12	0	-	2
08 3 37 106 6751	BETTMARINGEN	1 150	21	7	1	0	-	2
08 3 37 106 6752	BLUMEGG	659	11	4	0	0	-	1
08 3 37 106 6753	EBERFINGEN	781	13	7	0	0	-	1
08 3 37 106 6754	GRIMMELSHOFEN	631	14	6	3	0	-	1
08 3 37 106 6755	LAUSHEIM	1 012	14	3	1	1	-	1
08 3 37 106 6756	MAUCHEN	908	18	7	1	-	-	1
08 3 37 106 6757	OBERWANGEN	329	8	4	0	-	-	1
08 3 37 106 6758	SCHWANINGEN	839	13	8	1	0	-	0
08 3 37 106 6759	UNTERWANGEN	375	5	2	-	0	-	-
08 3 37 106 6760	WEIZEN	966	25	13	6	1	-	2
08 3 37 106	STUEHLINGEN, STADT	9 320	221	97	26	4	-	12
08 3 37 108 6815	TODTMOOS	2 809	84	43	6	4	-	8
08 3 37 108	TODTMOOS	2 809	84	43	6	4	-	8
08 3 37 116 7050	WEHR	2 745	222	119	52	3	-	10
08 3 37 116 7051	OEFLINGEN	821	103	56	13	2	-	5
08 3 37 116	WEHR, STADT	3 566	325	175	65	5	-	15
08 3 37 118 6870	WEILHEIM	947	32	17	1	4	0	2
08 3 37 118 6871	BANNHOLZ	654	15	8	1	-	-	-
08 3 37 118 6872	BIERBRONNEN	478	10	4	-	-	-	0
08 3 37 118 6873	NOEGGENSCHWIEL	780	21	8	1	0	0	2
08 3 37 118 6874	REMETSCHWIEL	706	29	14	6	0	-	3
08 3 37 118	WEILHEIM	3 564	107	50	9	5	1	8
08 3 37 123 6920	WUTOESCHINGEN	582	57	27	11	-	-	5
08 3 37 123 6921	DEGERNAU	353	29	16	6	1	1	0
08 3 37 123 6922	HORHEIM	761	55	31	9	0	0	2
08 3 37 123 6923	OFTERINGEN	249	10	7	0	0	-	0
08 3 37 123 6924	SCHWERZEN	702	32	21	1	-	-	1
08 3 37 123	WUTOESCHINGEN	2 647	182	102	27	2	1	9
08 3 37 124 6910	EGGINGEN	1 395	54	32	7	0	-	3
08 3 37 124	EGGINGEN	1 395	54	32	7	0	-	3
08 3 37 125 6980	BECHTERSBOHL	153	10	6	-	-	-	0
08 3 37 125 6981	DANGSTETTEN	706	30	18	4	14	14	1
08 3 37 125 6982	KADELBURG	634	64	32	9	16	14	11
08 3 37 125 6983	KUESSNACH	514	6	2	-	-	-	0
08 3 37 125 6984	RECKINGEN	370	14	7	0	-	-	2
08 3 37 125 6985	RHEINHEIM	239	37	22	2	0	-	5
08 3 37 125	KUESSABERG	2 616	161	88	15	30	28	20
08 3 37 126 6880	AICHEN	964	18	4	6	0	-	1
08 3 37 126 6881	BREITENFELD	292	6	1	-	-	-	0
08 3 37 126 6882	DETZELN	463	8	5	0	0	-	0
08 3 37 126 6883	ESCHBACH	299	18	11	-	1	-	1
08 3 37 126 6884	GURTWEIL	749	69	26	14	7	-	5
08 3 37 126 6885	INDLEKOFEN	400	12	4	1	-	-	0
08 3 37 126 6886	KRENKINGEN	758	13	3	0	4	3	0
08 3 37 126 6887	OBERALPFEN	654	16	10	1	0	-	-
08 3 37 126 6888	TIENGEN	1 250	196	86	45	10	2	13
08 3 37 126 6889	WALDKIRCH	994	19	9	1	0	0	0
08 3 37 126 6890	WALDSHUT	976	223	107	52	0	-	11
08 3 37 126	WALDSHUT-TIENGEN, STADT	7 798	597	266	121	23	5	31
08 3 37 127 6720	EWATTINGEN	1 694	32	13	3	1	-	3
08 3 37 127 6721	LEMBACH	679	11	3	0	3	3	1
08 3 37 127 6722	MUENCHINGEN	672	13	5	1	1	-	1
08 3 37 127	WUTACH	3 044	56	21	4	6	3	5
08 3 37 128 6780	BERAU	1 223	31	16	1	3	1	2
08 3 37 128 6781	BIRKENDORF	1 206	39	19	4	2	-	5
08 3 37 128 6782	BRENDEN	799	18	9	1	0	0	0
08 3 37 128 6783	HUERRLINGEN	642	11	6	0	0	-	1
08 3 37 128 6784	OBERMETTINGEN	553	10	5	0	0	-	2
08 3 37 128 6785	RIEDERN	793	23	9	1	1	-	1

*) Stichtag 31.12.1996. - 1) 100/200, 300 (ohne 310), 400, 500, 940.

Davon											Siedlungs- und Verkehrs- fläche 1)	Schlüssel- nummer
fläche dar.	Verkehrsfläche		Landwirtschaftsfläche			Wald- fläche (700)	Wasser- fläche (800)	Flächen anderer Nutzung				
	zusammen (500)	dar. Straße, Weg, Platz (510-530)	zusammen (600)	darunter				zusammen (900)	darunter			
				Moor (650)	Heide (660)				Fried- hof (940)	Unland (950)		
Grün- anlage (420)	(500)	(510-530)	(600)	Moor (650)	Heide (660)	(700)	(800)	(900)	Fried- hof (940)	Unland (950)		
0	13	9	147	-	-	31	17	2	1	2	54	08 3 37 066 7065
0	16	16	271	-	-	407	1	1	-	1	43	08 3 37 066 7066
6	109	94	1 020	-	-	885	66	13	4	9	377	08 3 37 066
2	77	72	665	-	-	451	29	3	-	3	172	08 3 37 070 6955
2	77	72	665	-	-	451	29	3	-	3	172	08 3 37 070
2	36	28	96	-	-	173	33	3	1	2	133	08 3 37 076 7030
2	24	24	276	-	-	467	2	0	0	0	73	08 3 37 076 7031
1	18	18	133	-	-	126	1	1	1	0	78	08 3 37 076 7032
0	18	18	206	-	-	245	3	-	-	-	42	08 3 37 076 7033
5	96	88	710	-	-	1 010	39	5	2	2	326	08 3 37 076
1	16	16	167	-	-	162	3	1	1	0	74	08 3 37 090 7020
0	24	24	302	-	-	227	1	0	-	0	80	08 3 37 090 7021
0	15	15	207	-	-	170	1	-	-	-	40	08 3 37 090 7022
0	15	15	207	-	-	193	3	0	-	0	42	08 3 37 090 7023
0	36	25	213	-	-	137	1	1	-	1	59	08 3 37 090 7024
1	32	32	465	-	-	568	11	7	-	7	117	08 3 37 090 7025
2	138	127	1 562	-	-	1 457	21	9	1	8	413	08 3 37 090
13	102	96	274	-	-	808	97	24	20	2	458	08 3 37 096 7040
0	10	10	126	-	-	91	1	0	0	0	33	08 3 37 096 7041
1	12	12	137	-	-	189	1	0	0	0	39	08 3 37 096 7042
0	25	18	118	-	-	40	35	8	1	4	76	08 3 37 096 7043
15	149	136	655	-	-	1 128	134	32	21	7	605	08 3 37 096
10	53	53	168	-	-	2 207	38	4	1	3	155	08 3 37 097 6800
-	13	13	82	-	-	200	8	9	-	9	21	08 3 37 097 6801
0	33	33	530	-	-	1 558	5	0	0	0	58	08 3 37 097 6802
0	13	13	98	-	-	261	9	3	0	3	21	08 3 37 097 6803
10	111	111	878	-	-	4 227	60	17	1	16	255	08 3 37 097
0	64	52	690	-	-	815	11	8	1	6	146	08 3 37 106 6750
1	28	28	683	-	-	412	3	1	0	1	52	08 3 37 106 6751
1	23	20	373	-	-	246	5	1	0	1	34	08 3 37 106 6752
0	37	31	395	-	-	325	8	2	0	2	51	08 3 37 106 6753
-	55	33	292	-	-	258	9	1	0	1	71	08 3 37 106 6754
0	53	50	540	-	-	398	5	1	-	1	69	08 3 37 106 6755
0	40	40	597	-	-	246	1	5	0	5	59	08 3 37 106 6756
1	12	12	218	-	-	87	0	3	0	3	21	08 3 37 106 6757
0	23	23	438	-	-	357	2	5	0	5	37	08 3 37 106 6758
-	9	9	222	-	-	135	1	3	-	3	15	08 3 37 106 6759
0	38	36	500	-	-	394	4	0	0	0	67	08 3 37 106 6760
3	383	334	4 947	-	-	3 673	47	32	3	28	623	08 3 37 106
5	82	82	482	-	-	2 139	9	1	0	1	178	08 3 37 108 6815
5	82	82	482	-	-	2 139	9	1	0	1	178	08 3 37 108
3	111	100	768	-	-	1 574	55	3	2	1	347	08 3 37 116 7050
1	52	39	241	-	-	387	28	2	1	1	163	08 3 37 116 7051
4	163	139	1 010	-	-	1 960	84	5	3	2	510	08 3 37 116
0	51	51	528	-	-	311	10	9	1	8	89	08 3 37 118 6870
-	23	23	334	-	-	280	0	1	-	1	39	08 3 37 118 6871
0	19	19	239	-	-	208	0	1	0	0	29	08 3 37 118 6872
1	22	22	346	-	-	383	6	0	0	0	45	08 3 37 118 6873
0	37	37	310	-	-	323	2	1	-	1	70	08 3 37 118 6874
1	152	152	1 756	-	-	1 506	19	11	1	10	272	08 3 37 118
1	31	29	331	-	-	144	11	1	1	1	95	08 3 37 123 6920
0	17	17	185	-	-	115	3	2	0	2	47	08 3 37 123 6921
0	43	38	418	-	-	233	8	2	1	1	100	08 3 37 123 6922
0	15	12	148	-	-	69	5	2	0	0	24	08 3 37 123 6923
1	23	23	397	-	-	240	6	2	0	2	57	08 3 37 123 6924
2	129	119	1 479	-	-	802	34	9	2	5	323	08 3 37 123
0	89	82	632	-	-	590	25	2	1	1	147	08 3 37 124 6910
0	89	82	632	-	-	590	25	2	1	1	147	08 3 37 124
0	10	10	91	-	-	41	0	1	0	-	20	08 3 37 125 6980
0	25	25	304	-	-	323	9	1	-	0	56	08 3 37 125 6981
2	28	28	288	-	-	190	35	3	1	2	105	08 3 37 125 6982
0	19	19	249	-	-	238	2	0	0	0	25	08 3 37 125 6983
0	11	11	162	-	-	159	20	0	-	0	28	08 3 37 125 6984
1	18	18	141	-	-	15	22	1	1	1	61	08 3 37 125 6985
3	112	112	1 234	-	-	965	88	6	2	2	296	08 3 37 125
1	32	32	487	-	-	414	7	5	0	5	51	08 3 37 126 6880
0	11	11	177	-	-	98	-	0	-	0	17	08 3 37 126 6881
0	18	18	260	-	-	170	6	1	0	1	26	08 3 37 126 6882
0	21	21	181	-	-	77	0	1	0	0	41	08 3 37 126 6883
1	43	39	292	-	-	313	18	1	0	0	125	08 3 37 126 6884
0	22	22	297	-	-	64	1	3	-	3	34	08 3 37 126 6885
0	32	32	488	-	-	219	2	1	0	1	45	08 3 37 126 6886
-	27	27	371	-	-	236	1	2	-	2	43	08 3 37 126 6887
6	68	57	264	-	-	671	23	5	3	1	289	08 3 37 126 6888
0	53	53	682	-	-	225	1	14	0	14	72	08 3 37 126 6889
5	90	64	41	-	-	528	75	8	7	1	331	08 3 37 126 6890
13	417	375	3 540	-	-	3 015	135	41	11	28	1 074	08 3 37 126
0	50	50	972	-	-	617	12	6	0	6	87	08 3 37 127 6720
-	24	24	461	-	-	175	0	4	0	4	35	08 3 37 127 6721
0	19	19	406	-	-	222	2	8	0	8	35	08 3 37 127 6722
0	94	94	1 839	-	-	1 014	13	18	1	18	158	08 3 37 127
1	53	53	449	-	-	664	19	3	0	2	88	08 3 37 128 6780
0	29	29	437	-	-	692	2	1	1	-	76	08 3 37 128 6781
-	17	17	213	-	-	545	5	0	0	0	35	08 3 37 128 6782
0	17	17	254	-	-	356	3	0	-	0	29	08 3 37 128 6783
0	18	18	341	-	-	176	2	3	0	3	30	08 3 37 128 6784
0	32	32	439	-	-	287	7	3	0	2	57	08 3 37 128 6785

Noch: 3. Bodenfläche in Baden-Württemberg 1997 nach Art der tatsächlichen Nutzung *)
in Hektar

Schlüssel- nummer	Regionale Gliederung	Boden- fläche insgesamt (999)	Davon					
			Gebäude- und Freifläche			Betriebsfläche		Erholungs
			zusammen (100/200)	darunter		zusammen (300)	dar. Abbau- land (310)	zusammen (400)
				Wohnen (130)	Gewerbe, Ind. (170)			
08 3 37 128 6786	UEHLINGEN	1 132	45	19	5	-	-	3
08 3 37 128 6787	UNTERMETTINGEN	1 358	32	15	1	4	4	1
08 3 37 128	UEHLINGEN-BIRKENDORF	7 706	210	99	13	11	4	16
08 3 37	LANDKREIS WALDSHUT	113 118	5 301	2 650	719	218	121	390
08 3	REG.-BEZ. FREIBURG	935 694	53 282	26 733	8 474	2 537	1 585	5 152
08 4 15 014 7630	DETTINGEN	1 582	207	118	41	1	0	15
08 4 15 014	DETTINGEN AN DER ERMS	1 582	207	118	41	1	0	15
08 4 15 019 7660	ENINGEN	2 316	196	116	28	4	1	48
08 4 15 019	ENINGEN UNTER ACHALM	2 316	196	116	28	4	1	48
08 4 15 027 7740	GOMADINGEN	2 066	37	24	2	0	-	2
08 4 15 027 7741	DAPFEN	2 238	37	16	2	0	-	8
08 4 15 027 7742	STEINGEBRONN	281	11	6	0	0	-	-
08 4 15 027	GOMADINGEN	4 585	85	46	3	1	-	10
08 4 15 028 7665	GRABENSTETTEN	1 453	50	30	3	9	9	1
08 4 15 028	GRABENSTETTEN	1 453	50	30	3	9	9	1
08 4 15 029 7610	GRAFENBERG	351	53	34	6	0	-	6
08 4 15 029	GRAFENBERG	351	53	34	6	0	-	6
08 4 15 034 7810	HAYINGEN	2 504	56	26	7	1	0	4
08 4 15 034 7811	ANHAUSEN	944	8	2	0	-	-	3
08 4 15 034 7812	EHESTETTEN	1 440	21	6	2	0	-	2
08 4 15 034 7813	INDELHAUSEN	495	9	3	0	0	-	1
08 4 15 034 7814	MUENZDORF	948	10	2	0	0	-	0
08 4 15 034	HAYINGEN, STADT	6 330	104	39	9	1	0	10
08 4 15 039 7670	HUELLEN	640	70	37	5	5	4	1
08 4 15 039	HUELLEN	640	70	37	5	5	4	1
08 4 15 048 7770	MEHRSTETTEN	1 710	61	18	7	1	0	3
08 4 15 048	MEHRSTETTEN	1 710	61	18	7	1	0	3
08 4 15 050 7620	METZINGEN	1 912	335	153	79	5	-	43
08 4 15 050 7621	GLEMS	733	31	18	2	0	0	3
08 4 15 050 7622	NEUHAUSEN	816	76	44	9	0	-	2
08 4 15 050	METZINGEN, STADT	3 461	442	216	90	6	0	48
08 4 15 053 7750	MUENSINGEN	2 269	196	69	33	6	-	26
08 4 15 053 7751	APFELSTETTEN	529	28	19	0	0	-	0
08 4 15 053 7752	AUINGEN	658	69	29	11	0	-	2
08 4 15 053 7753	BICHISHAUSEN	568	9	3	0	-	-	1
08 4 15 053 7754	BOETTINGEN	560	19	11	1	2	-	1
08 4 15 053 7755	BREMELAU	1 434	22	4	1	0	-	4
08 4 15 053 7756	BUTTENHAUSEN	928	19	9	2	-	-	1
08 4 15 053 7757	DOTTINGEN	845	34	21	1	0	-	10
08 4 15 053 7758	GUNDELFINGEN	951	11	4	1	-	-	0
08 4 15 053 7759	HUNDERSINGEN	1 094	22	6	0	-	-	1
08 4 15 053 7760	MAGOLSHEIM	696	19	8	0	-	-	1
08 4 15 053 7761	RIETHEIM	657	16	12	1	0	0	-
08 4 15 053 7762	TRAILFINGEN	413	18	10	1	2	-	-
08 4 15 053	MUENSINGEN, STADT	11 602	481	205	51	10	0	46
08 4 15 058 7820	PFRONSTETTEN	1 095	25	9	2	0	-	2
08 4 15 058 7821	AICHELAU	1 294	11	2	0	-	-	0
08 4 15 058 7822	AICHSTETTEN	558	11	3	1	1	0	0
08 4 15 058 7823	GEISINGEN	703	9	5	0	-	-	-
08 4 15 058 7824	HULDSTETTEN	725	10	3	0	-	-	-
08 4 15 058 7825	TIGERFELD	1 033	13	3	1	-	-	0
08 4 15 058	PFRONSTETTEN	5 408	79	25	5	1	0	3
08 4 15 059 7710	PFÜLLINGEN	3 013	319	170	60	11	1	73
08 4 15 059	PFÜLLINGEN, STADT	3 013	319	170	60	11	1	73
08 4 15 060 7600	PLIEZHAUSEN	592	117	65	24	6	0	14
08 4 15 060 7601	DOERNACH	169	15	10	-	-	-	2
08 4 15 060 7602	GNIEBEL	414	34	20	0	-	-	1
08 4 15 060 7603	RUEBGARTEN	555	38	26	0	5	1	4
08 4 15 060	PLIEZHAUSEN	1 730	205	121	25	11	1	21
08 4 15 061 7640	REUTLINGEN	4 189	1 385	724	246	13	-	227
08 4 15 061 7641	ALTENBURG	261	43	25	6	0	-	10
08 4 15 061 7642	BRONNWEILER	119	25	17	2	0	-	3
08 4 15 061 7643	DEGERSCHLACHT	175	45	32	3	0	-	3
08 4 15 061 7644	GOENNINGEN	1 568	87	55	10	1	-	25
08 4 15 061 7645	MITTELSTADT	646	87	44	24	5	-	6
08 4 15 061 7646	OFERDINGEN	317	51	29	3	-	-	5
08 4 15 061 7647	OHMENHAUSEN	573	91	68	3	2	-	19
08 4 15 061 7648	REICHENECK	226	21	15	0	-	-	0
08 4 15 061 7649	ROMMELSBAACH	369	96	58	8	-	-	10
08 4 15 061 7650	SICKENHAUSEN	262	42	30	1	-	-	4
08 4 15 061	REUTLINGEN, STADT	8 707	1 973	1 098	305	22	-	312
08 4 15 062 7615	RIEDERICH	462	87	47	19	1	1	8
08 4 15 062	RIEDERICH	462	87	47	19	1	1	8
08 4 15 073 7800	TROCHTELFINGEN	3 007	130	53	20	7	-	9
08 4 15 073 7801	HAUSEN	705	11	5	1	-	-	-
08 4 15 073 7802	MAEGERKINGEN	1 257	38	19	1	2	-	18
08 4 15 073 7803	STEINHILBEN	1 713	43	17	3	0	0	1
08 4 15 073 7804	WILSINGEN	1 232	16	6	2	2	2	0
08 4 15 073	TROCHTELFINGEN, STADT	7 915	238	100	28	11	2	28
08 4 15 078 7690	URACH	2 798	180	95	37	5	3	31
08 4 15 078 7691	HENGEN	687	25	11	0	-	-	2
08 4 15 078 7692	SEEBURG	221	10	6	1	0	-	1
08 4 15 078 7693	SIRCHINGEN	482	34	20	4	0	0	0
08 4 15 078 7694	WITTLINGEN	1 359	30	17	1	1	0	2
08 4 15 078	BAD URACH, STADT	5 547	280	150	42	6	4	36

*) Stichtag 31.12.1996. - 1) 100/200, 300 (ohne 310), 400, 500, 940.

Davon											Siedlungs- und Verkehrs- fläche 1)	Schlüssel- nummer
fläche	Verkehrsfläche		Landwirtschaftsfläche			Wald- fläche (700)	Wasser- fläche (800)	Flächen anderer Nutzung				
dar.	zusammen (500)	dar. Straße, Weg, Platz (510-530)	zusammen (600)	darunter				zusammen (900)	darunter			
Grün- anlage (420)				Moor (650)	Heide (660)				Fried- hof (940)	Unland (950)		
0	31	31	653	-	-	395	5	0	0	0	79	08 3 37 128 6786
-	57	57	880	-	-	375	7	2	0	1	91	08 3 37 128 6787
2	252	252	3 666	-	-	3 489	49	13	2	9	486	08 3 37 128
113	4 338	4 093	45 916	4	-	55 144	1 410	401	74	305	10 200	08 3 37
2 297	40 597	36 511	388 156	149	-	427 879	10 756	7 336	681	4 576	100 664	08 3
6	88	80	827	-	-	431	8	6	1	5	312	08 4 15 014 7630
6	88	80	827	-	-	431	8	6	1	5	312	08 4 15 014
36	105	105	980	-	-	961	10	14	4	10	356	08 4 15 019 7660
36	105	105	980	-	-	961	10	14	4	10	356	08 4 15 019
1	74	69	979	-	40	947	3	24	0	24	113	08 4 15 027 7740
3	80	75	805	-	-	1 288	8	11	0	11	126	08 4 15 027 7741
-	10	10	147	-	-	108	0	3	0	3	22	08 4 15 027 7742
4	165	154	1 932	-	40	2 344	11	39	1	38	261	08 4 15 027
0	45	45	947	-	-	396	0	5	0	4	97	08 4 15 028 7665
0	45	45	947	-	-	396	0	5	0	4	97	08 4 15 028
1	21	21	178	-	-	89	1	3	1	2	80	08 4 15 029 7610
1	21	21	178	-	-	89	1	3	1	2	80	08 4 15 029
1	61	61	1 145	-	6	1 203	2	31	0	31	122	08 4 15 034 7810
3	26	26	380	-	3	512	2	12	-	11	38	08 4 15 034 7811
0	40	40	904	-	-	452	0	21	0	21	63	08 4 15 034 7812
1	17	17	262	-	13	200	1	4	0	4	27	08 4 15 034 7813
0	27	27	518	-	11	380	2	11	0	11	37	08 4 15 034 7814
5	172	172	3 209	-	34	2 747	8	80	1	78	287	08 4 15 034
0	25	25	373	-	-	163	-	4	1	3	97	08 4 15 039 7670
0	25	25	373	-	-	163	-	4	1	3	97	08 4 15 039
1	88	81	1 136	-	-	412	-	9	0	6	153	08 4 15 048 7770
1	88	81	1 136	-	-	412	-	9	0	6	153	08 4 15 048
26	193	172	596	-	-	720	13	7	5	2	581	08 4 15 050 7620
2	23	23	417	-	-	239	13	7	0	7	57	08 4 15 050 7621
2	51	49	496	-	-	176	9	6	1	4	130	08 4 15 050 7622
30	267	243	1 509	-	-	1 135	35	21	6	13	767	08 4 15 050
10	142	122	1 238	-	-	646	3	12	1	10	370	08 4 15 053 7750
0	17	17	328	-	-	143	-	13	0	13	45	08 4 15 053 7751
1	40	40	352	-	-	191	-	5	1	4	111	08 4 15 053 7752
1	16	16	309	-	-	228	1	4	0	4	26	08 4 15 053 7753
0	31	31	319	-	-	182	-	5	0	5	53	08 4 15 053 7754
1	54	51	911	-	-	435	0	8	0	8	80	08 4 15 053 7755
1	24	24	694	-	-	175	4	13	1	12	44	08 4 15 053 7756
2	33	33	473	-	-	291	-	4	0	4	77	08 4 15 053 7757
0	25	25	464	-	-	436	2	12	-	12	37	08 4 15 053 7758
1	33	33	782	-	-	239	3	14	0	14	56	08 4 15 053 7759
1	43	43	522	-	-	106	-	5	0	2	63	08 4 15 053 7760
-	22	22	350	-	-	258	0	11	0	11	38	08 4 15 053 7761
-	20	20	314	-	-	52	-	7	0	7	40	08 4 15 053 7762
17	499	477	7 055	-	-	3 383	14	114	3	106	1 039	08 4 15 053
-	32	32	638	-	-	388	0	10	0	10	59	08 4 15 058 7820
0	39	39	759	-	-	450	-	34	0	34	51	08 4 15 058 7821
-	20	20	317	-	-	205	-	4	-	4	31	08 4 15 058 7822
-	18	18	328	-	-	333	-	16	-	16	27	08 4 15 058 7823
-	21	21	386	-	-	304	-	5	0	5	30	08 4 15 058 7824
0	25	25	621	-	-	370	-	4	-	4	38	08 4 15 058 7825
0	154	154	3 049	-	-	2 050	0	73	0	72	237	08 4 15 058
56	201	195	1 154	-	-	1 226	14	16	1	14	604	08 4 15 059 7710
56	201	195	1 154	-	-	1 226	14	16	1	14	604	08 4 15 059
5	70	70	284	-	-	89	6	4	0	3	209	08 4 15 060 7600
2	13	13	113	-	-	25	1	0	0	0	30	08 4 15 060 7601
0	26	26	149	-	-	202	2	1	0	0	61	08 4 15 060 7602
2	32	32	156	-	-	317	3	1	-	1	77	08 4 15 060 7603
9	140	140	703	-	-	633	12	6	1	4	377	08 4 15 060
186	522	470	1 063	-	-	814	26	137	19	22	2 167	08 4 15 061 7640
0	21	21	133	-	-	36	14	4	1	3	75	08 4 15 061 7641
1	11	11	69	-	-	7	1	3	1	2	40	08 4 15 061 7642
0	15	15	97	-	-	13	1	1	1	-	64	08 4 15 061 7643
14	74	72	580	-	-	784	8	10	1	8	188	08 4 15 061 7644
1	38	38	422	-	-	73	10	5	1	4	136	08 4 15 061 7645
1	24	24	201	-	-	22	12	3	0	3	80	08 4 15 061 7646
15	42	42	269	-	-	111	2	38	1	6	155	08 4 15 061 7647
0	10	10	169	-	-	24	1	1	0	1	32	08 4 15 061 7648
4	31	31	200	-	-	29	0	3	2	1	139	08 4 15 061 7649
1	32	32	168	-	-	13	1	3	0	1	78	08 4 15 061 7650
223	820	765	3 371	-	-	1 926	75	208	27	50	3 154	08 4 15 061
2	42	39	234	-	-	84	3	2	1	1	139	08 4 15 062 7615
2	42	39	234	-	-	84	3	2	1	1	139	08 4 15 062
1	162	153	1 334	-	49	1 333	3	27	1	27	310	08 4 15 073 7800
-	26	26	349	-	-	293	3	23	0	23	37	08 4 15 073 7801
13	76	72	698	-	-	411	4	11	1	9	133	08 4 15 073 7802
0	44	44	1 127	-	-	476	-	22	0	22	88	08 4 15 073 7803
0	33	33	784	-	-	382	0	15	0	15	50	08 4 15 073 7804
14	341	328	4 292	-	49	2 895	10	99	2	95	618	08 4 15 073
18	137	129	363	-	-	2 046	16	20	4	15	354	08 4 15 078 7690
0	30	30	448	-	-	179	-	3	0	3	57	08 4 15 078 7691
0	9	9	81	-	-	114	2	3	0	3	20	08 4 15 078 7692
0	18	18	235	-	-	190	-	4	0	3	53	08 4 15 078 7693
1	44	44	591	-	-	677	4	11	1	10	77	08 4 15 078 7694
20	239	230	1 718	-	-	3 206	22	41	5	35	561	08 4 15 078

Noch: 3. Bodenfläche in Baden-Württemberg 1997 nach Art der tatsächlichen Nutzung *)
in Hektar

Schlüssel- nummer	Regionale Gliederung	Boden- fläche insgesamt (999)	Davon					Erholungs- zusammen (400)
			Gebäude- und Freifläche		Betriebsfläche		zusammen (300)	
			zusammen (100/200)	darunter		dar. Abbau- land (310)		
				Wohnen (130)	Gewerbe, Ind. (170)			
08 4 15 080 7635	WANNWEIL	534	93	68	12	5	-	7
08 4 15 080	WANNWEIL	534	93	68	12	5	-	7
08 4 15 085 7830	ZWIEFALTEN	1 628	62	27	8	2	-	8
08 4 15 085 7831	GAUINGEN	949	12	4	0	9	9	1
08 4 15 085 7832	MOERSINGEN	592	5	1	0	0	-	-
08 4 15 085 7833	SONDERBUCH	532	6	2	-	-	-	1
08 4 15 085 7834	UPFLAMOER	842	6	1	-	-	-	0
08 4 15 085	ZWIEFALTEN	4 544	91	35	8	11	9	10
08 4 15 086 7840	GUTSBEZIRK MUENSINGEN	6 701	70	4	-	-	-	0
08 4 15 086	GUTSBEZIRK MUENSINGEN, GEMFR. GEBIET	6 701	70	4	-	-	-	0
08 4 15 087 7590	HAESLACH	236	35	21	2	0	-	0
08 4 15 087 7591	WALDDORF	1 208	68	42	4	1	-	9
08 4 15 087	WALDDORFHAESLACH	1 444	103	63	6	1	-	9
08 4 15 088 7680	BOEHRINGEN	2 090	67	29	5	3	2	10
08 4 15 088 7681	DONNSTETTEN	1 224	30	16	1	0	-	2
08 4 15 088 7682	ZAININGEN	1 291	35	18	2	6	6	1
08 4 15 088	ROEMERSTEIN	4 605	132	64	9	9	8	14
08 4 15 089 7780	GROSSENGSTINGEN	1 294	106	36	44	1	1	5
08 4 15 089 7781	KLEINENGSTINGEN	1 187	56	27	11	0	-	3
08 4 15 089 7782	KOHLSTETTEN	670	32	13	6	0	-	3
08 4 15 089	ENGSTINGEN	3 151	195	76	62	1	1	11
08 4 15 090 7790	BERNLOCH	897	32	17	2	0	-	1
08 4 15 090 7791	EGLINGEN	1 244	24	6	2	0	-	1
08 4 15 090 7792	MEIDELSTETTEN	882	31	10	0	1	-	7
08 4 15 090 7793	OBERSTETTEN	1 755	40	16	10	0	0	0
08 4 15 090 7794	OEDENWALDSTETTEN	1 391	35	8	4	-	-	2
08 4 15 090	HOHENSTEIN	6 168	161	57	18	2	0	10
08 4 15 091 7730	ERPFINGEN	1 821	48	23	2	0	0	9
08 4 15 091 7731	GENKINGEN	1 465	55	36	4	3	2	1
08 4 15 091 7732	UNDINGEN	1 733	71	26	9	4	-	5
08 4 15 091 7733	WILLMANDINGEN	1 116	44	18	6	9	9	4
08 4 15 091	SONNENBUEHL	6 134	219	102	21	16	11	20
08 4 15 092 7720	HOLZELFINGEN	1 073	40	23	3	2	2	16
08 4 15 092 7721	HONAU	632	25	14	3	-	-	3
08 4 15 092 7722	UNTERHAUSEN	1 719	139	73	19	18	16	13
08 4 15 092	LICHTENSTEIN	3 424	205	110	24	20	18	31
08 4 15 093 7700	BLEICHSTETTEN	390	28	14	0	1	-	3
08 4 15 093 7701	GAECHINGEN	965	31	20	2	-	-	1
08 4 15 093 7702	LONSINGEN	1 015	21	11	0	-	-	1
08 4 15 093 7703	OHNSTETTEN	591	13	8	1	-	-	0
08 4 15 093 7704	UPFINGEN	923	33	20	2	-	-	0
08 4 15 093 7705	WUERTINGEN	2 011	59	27	4	1	1	4
08 4 15 093	ST. JOHANN	5 896	185	100	9	2	1	9
08 4 15	LANDKREIS REUTLINGEN	109 412	6 382	3 247	897	163	71	790
08 4 16 006 7570	BODELSHAUSEN	1 382	192	101	31	1	-	4
08 4 16 006	BODELSHAUSEN	1 382	192	101	31	1	-	4
08 4 16 009 7420	DETTENHAUSEN	1 102	108	64	20	1	0	12
08 4 16 009	DETTENHAUSEN	1 102	108	64	20	1	0	12
08 4 16 011 7545	DUSSLINGEN	1 306	137	67	25	19	-	11
08 4 16 011	DUSSLINGEN	1 306	137	67	25	19	-	11
08 4 16 015 7540	GOMARINGEN	1 502	170	111	20	-	-	5
08 4 16 015 7541	STOCKACH	229	11	6	0	0	-	0
08 4 16 015	GOMARINGEN	1 730	180	118	20	0	-	6
08 4 16 018 7530	HIRRLINGEN	1 281	78	37	7	1	-	5
08 4 16 018	HIRRLINGEN	1 281	78	37	7	1	-	5
08 4 16 022 7440	KIRCHENTELLINSFURT	1 100	130	65	10	7	6	13
08 4 16 022	KIRCHENTELLINSFURT	1 100	130	65	10	7	6	13
08 4 16 023 7470	KUSTERDINGEN	642	69	49	5	-	-	6
08 4 16 023 7471	IMMENHAUSEN	368	16	12	-	-	-	0
08 4 16 023 7472	JETTENBURG	326	72	12	12	0	-	1
08 4 16 023 7473	MAEHRINGEN	533	64	20	23	0	0	0
08 4 16 023 7474	WANKHEIM	555	34	19	0	-	-	0
08 4 16 023	KUSTERDINGEN	2 424	256	113	41	0	0	7
08 4 16 025 7560	MOESSINGEN	2 549	378	187	44	5	3	18
08 4 16 025 7561	OESCHINGEN	1 115	73	46	5	0	-	3
08 4 16 025 7562	TALHEIM	1 341	60	31	6	1	1	6
08 4 16 025	MOESSINGEN, STADT	5 005	511	264	56	6	4	27
08 4 16 026 7550	NEHREN	858	113	42	24	-	-	5
08 4 16 026	NEHREN	858	113	42	24	-	-	5
08 4 16 031 7555	OFTERDINGEN	1 515	136	73	25	7	-	7
08 4 16 031	OFTERDINGEN	1 515	136	73	25	7	-	7
08 4 16 036 7480	ROTTENBURG	4 005	338	162	53	19	1	66
08 4 16 036 7481	BAISINGEN	720	26	16	1	1	-	3
08 4 16 036 7482	BIERINGEN	687	21	13	2	0	-	5
08 4 16 036 7483	DETTINGEN	962	34	26	2	5	-	4
08 4 16 036 7484	ECKENWEILER	198	15	10	0	-	-	1
08 4 16 036 7485	ERGENZINGEN	1 002	88	51	10	0	-	7
08 4 16 036 7486	FROMMENHAUSEN	362	15	7	0	10	10	1
08 4 16 036 7487	HAILFINGEN	751	58	24	9	4	-	5
08 4 16 036 7488	HEMMENDORF	657	24	16	1	-	-	3
08 4 16 036 7489	KIEBINGEN	518	38	23	5	3	3	1
08 4 16 036 7490	NIEDERNAU	410	15	10	3	0	0	3
08 4 16 036 7491	OBERNAU	378	13	6	2	0	-	1
08 4 16 036 7492	OBERRNDORF	614	37	19	3	5	-	2
08 4 16 036 7493	SCHWALLDORF	581	17	5	0	-	-	1
08 4 16 036 7494	SEEBRONN	812	43	26	3	0	-	3

*) Stichtag 31.12.1996. - 1) 100/200, 300 (ohne 310), 400, 500, 940.

Davon											Siedlungs- und Verkehrs- fläche 1)	Schlüssel- nummer
fläche	Verkehrsfläche		Landwirtschaftsfläche			Wald- fläche	Wasser- fläche	Flächen anderer Nutzung				
dar.	zusammen	dar.	zusammen	darunter								
Grün- anlage (420)		Straße, Weg, Platz (510-530)		Moor (650)	Heide (660)	(700)	(800)	zusammen	Fried- hof (940)	Unland (950)		
(500)	(600)	(650)	(660)	(700)	(800)	(900)	(940)	(950)				
2	47	42	279	-	-	93	5	5	1	4	153	08 4 15 080 7635
2	47	42	279	-	-	93	5	5	1	4	153	08 4 15 080
3	68	68	510	-	-	950	12	16	1	15	141	08 4 15 085 7830
0	30	30	457	-	1	423	-	18	-	18	43	08 4 15 085 7831
-	22	22	239	-	-	322	0	3	0	3	27	08 4 15 085 7832
1	17	17	295	-	1	208	-	7	0	7	23	08 4 15 085 7833
0	13	13	292	-	-	527	-	4	0	4	19	08 4 15 085 7834
3	149	149	1 793	-	1	2 430	12	48	1	47	253	08 4 15 085
0	79	79	4 854	-	-	1 697	-	0	0	-	149	08 4 15 086 7840
0	79	79	4 854	-	-	1 697	-	0	0	-	149	08 4 15 086
0	20	20	127	-	-	51	2	1	0	0	56	08 4 15 087 7590
1	90	90	600	-	-	434	3	3	1	2	168	08 4 15 087 7591
1	110	110	727	-	-	485	5	4	1	2	224	08 4 15 087
2	107	107	1 255	-	-	646	0	2	0	2	185	08 4 15 088 7680
2	54	54	765	-	-	362	-	11	1	10	87	08 4 15 088 7681
0	63	63	895	-	-	274	0	16	0	16	99	08 4 15 088 7682
4	223	223	2 916	-	-	1 282	1	29	1	27	371	08 4 15 088
2	60	56	641	-	-	470	-	10	1	9	173	08 4 15 089 7780
1	56	52	610	-	-	450	0	11	1	11	116	08 4 15 089 7781
0	32	30	372	-	-	223	-	7	0	7	67	08 4 15 089 7782
3	149	138	1 624	-	-	1 143	0	29	2	27	357	08 4 15 089
1	46	46	505	-	-	308	0	5	0	5	79	08 4 15 090 7790
1	57	57	699	-	-	460	-	3	0	3	82	08 4 15 090 7791
6	42	42	510	-	-	291	-	1	0	0	80	08 4 15 090 7792
0	47	47	1 173	-	-	465	0	29	0	29	88	08 4 15 090 7793
1	54	54	777	-	-	506	-	18	0	17	91	08 4 15 090 7794
8	246	246	3 663	-	-	2 030	0	56	1	55	419	08 4 15 090
7	58	58	1 207	-	-	461	1	36	1	35	117	08 4 15 091 7730
1	63	63	767	-	-	566	0	9	0	9	120	08 4 15 091 7731
1	73	73	802	-	-	766	1	10	-	9	153	08 4 15 091 7732
0	63	63	604	-	-	386	1	5	0	4	112	08 4 15 091 7733
9	258	258	3 380	-	-	2 179	3	60	2	57	503	08 4 15 091
1	48	48	476	-	-	488	-	4	0	4	104	08 4 15 092 7720
2	43	35	221	-	-	335	2	3	1	2	72	08 4 15 092 7721
5	76	70	583	-	-	872	6	11	2	8	233	08 4 15 092 7722
7	167	153	1 280	-	-	1 695	8	19	4	15	409	08 4 15 092
0	29	29	241	-	-	85	0	3	-	3	61	08 4 15 093 7700
1	33	33	588	-	-	299	0	13	0	13	66	08 4 15 093 7701
0	19	19	453	-	-	516	-	5	0	5	41	08 4 15 093 7702
0	16	16	305	-	-	242	0	16	0	16	29	08 4 15 093 7703
0	25	25	509	-	-	351	0	4	0	4	59	08 4 15 093 7704
0	58	58	862	-	-	1 020	-	8	1	8	121	08 4 15 093 7705
2	180	180	2 957	-	-	2 513	1	49	1	48	377	08 4 15 093
463	5 020	4 833	56 138	-	123	39 629	255	1 034	69	819	12 354	08 4 15
1	101	100	581	-	-	493	7	4	0	4	298	08 4 16 006 7570
1	101	100	581	-	-	493	7	4	0	4	298	08 4 16 006
4	54	52	242	-	-	678	3	4	2	2	178	08 4 16 009 7420
4	54	52	242	-	-	678	3	4	2	2	178	08 4 16 009
7	98	83	749	-	-	276	9	8	3	6	267	08 4 16 011 7545
7	98	83	749	-	-	276	9	8	3	6	267	08 4 16 011
3	93	90	797	-	-	411	7	18	1	16	269	08 4 16 015 7540
0	12	12	125	-	-	81	0	0	-	0	22	08 4 16 015 7541
3	104	102	922	-	-	493	8	18	1	17	291	08 4 16 015
1	70	70	700	-	-	420	2	5	0	4	154	08 4 16 018 7530
1	70	70	700	-	-	420	2	5	0	4	154	08 4 16 018
5	72	69	602	-	-	204	65	7	1	6	217	08 4 16 022 7440
5	72	69	602	-	-	204	65	7	1	6	217	08 4 16 022
1	46	44	397	-	-	123	1	1	1	0	121	08 4 16 023 7470
0	25	25	255	-	-	67	2	2	0	2	42	08 4 16 023 7471
1	36	36	171	-	-	44	2	1	0	1	109	08 4 16 023 7472
0	37	37	336	-	-	93	1	1	0	1	102	08 4 16 023 7473
0	47	47	357	-	-	116	1	1	0	0	81	08 4 16 023 7474
3	191	189	1 515	-	-	443	7	5	2	4	455	08 4 16 023
5	199	178	1 086	0	-	824	15	23	5	17	603	08 4 16 025 7560
1	51	51	500	-	-	478	4	6	1	5	128	08 4 16 025 7561
3	74	65	526	-	-	661	7	7	1	5	141	08 4 16 025 7562
9	325	294	2 112	0	-	1 963	26	35	8	27	873	08 4 16 025
1	68	62	449	-	-	212	5	6	1	5	187	08 4 16 026 7550
1	68	62	449	-	-	212	5	6	1	5	187	08 4 16 026
4	81	81	805	-	-	457	7	15	2	13	233	08 4 16 031 7555
4	81	81	805	-	-	457	7	15	2	13	233	08 4 16 031
55	219	209	1 573	-	-	1 712	56	22	4	17	646	08 4 16 036 7480
0	30	30	576	-	-	77	2	6	1	5	60	08 4 16 036 7481
0	34	28	356	-	-	252	13	5	0	4	61	08 4 16 036 7482
0	39	39	359	-	-	513	3	5	1	4	83	08 4 16 036 7483
0	15	15	142	-	-	24	1	1	0	1	31	08 4 16 036 7484
1	111	101	665	-	0	120	4	7	1	4	207	08 4 16 036 7485
0	20	20	261	-	-	49	2	5	0	5	36	08 4 16 036 7486
1	75	75	490	-	-	104	4	11	1	9	142	08 4 16 036 7487
0	37	37	355	-	-	229	3	6	0	6	64	08 4 16 036 7488
1	38	33	306	-	-	113	17	1	0	1	77	08 4 16 036 7489
1	23	19	214	-	-	135	11	9	0	8	42	08 4 16 036 7490
0	19	17	203	-	-	131	7	5	0	4	33	08 4 16 036 7491
0	46	46	425	-	-	95	1	3	1	2	91	08 4 16 036 7492
0	35	35	375	-	-	149	0	4	0	4	53	08 4 16 036 7493
0	85	85	545	-	-	125	3	8	-	8	132	08 4 16 036 7494

Noch: 3. Bodenfläche in Baden-Württemberg 1997 nach Art der tatsächlichen Nutzung *)
in Hektar

Schlüssel- nummer	Regionale Gliederung	Boden- fläche insgesamt (999)	Davon					Erholungs- zusammen (400)
			Gebäude- und Freifläche		Betriebsfläche		zusammen (300)	
			zusammen (100/200)	darunter		dar. Abbau- land (310)		
				Wohnen (130)	Gewerbe, Ind. (170)			
08 4 16 036 7495	WEILER	384	23	16	1	1	-	0
08 4 16 036 7496	WENDELSHEIM	470	37	20	1	1	-	5
08 4 16 036 7497	WURMLINGEN	714	50	37	2	11	7	5
08 4 16 036	ROTTENBURG AM NECKAR, STADT	14 226	892	487	96	61	22	117
08 4 16 041 7450	TUEBINGEN	2 419	691	400	58	4	-	124
08 4 16 041 7451	BEBENHAUSEN	1 367	9	5	-	0	-	-
08 4 16 041 7452	BUEHL	641	40	22	3	1	1	3
08 4 16 041 7453	DERENDINGEN	663	116	53	32	10	-	5
08 4 16 041 7454	HAGELLOCH	597	32	25	0	1	-	2
08 4 16 041 7455	HIRSCHAU	617	72	36	22	1	-	2
08 4 16 041 7456	KILCHBERG	441	32	17	7	0	-	2
08 4 16 041 7457	LUSTNAU	1 401	151	92	23	5	4	26
08 4 16 041 7458	PFRONDORF	985	70	45	4	3	3	4
08 4 16 041 7459	UNTERJESINGEN	873	43	33	1	0	-	3
08 4 16 041 7460	WEILHEIM	809	47	25	7	1	1	2
08 4 16 041	TUEBINGEN, UNIVERSITAETSSTADT	10 812	1 302	751	158	28	8	173
08 4 16 048 7430	ALTINGEN	863	65	36	6	15	15	3
08 4 16 048 7431	BREITENHOLZ	1 082	17	7	1	0	0	1
08 4 16 048 7432	ENTRINGEN	1 394	65	43	5	6	6	3
08 4 16 048 7433	PFAEFFINGEN	370	39	23	7	0	-	2
08 4 16 048 7434	POLTRINGEN	485	40	23	7	0	-	0
08 4 16 048 7435	REUSTEN	611	24	17	1	3	1	1
08 4 16 048	AMMERBUCH	4 805	251	150	27	25	22	10
08 4 16 049 7510	NELLINGSHEIM	401	15	7	0	-	-	0
08 4 16 049 7511	REMMINGSHEIM	719	50	22	4	1	-	4
08 4 16 049 7512	WOLFENHAUSEN	468	29	9	0	0	-	1
08 4 16 049	NEUSTETTEN	1 587	94	37	5	1	-	5
08 4 16 050 7520	BIERLINGEN	817	37	25	3	0	-	4
08 4 16 050 7521	BOERSTINGEN	418	27	13	4	0	-	0
08 4 16 050 7522	FELLDORF	487	25	13	0	0	-	1
08 4 16 050 7523	SULZAU	368	11	6	0	-	-	46
08 4 16 050 7524	WACHENDORF	691	32	19	0	4	4	4
08 4 16 050	STARZACH	2 782	131	76	8	5	4	55
08 4 16	LANDKREIS TUEBINGEN	51 916	4 511	2 447	551	161	67	458
08 4 17 002 7970	BALINGEN	1 943	336	212	28	7	2	23
08 4 17 002 7971	ENDINGEN	549	99	35	16	0	-	5
08 4 17 002 7972	ENGSTLATT	740	97	36	29	1	-	3
08 4 17 002 7973	ERZINGEN	938	32	20	2	3	-	4
08 4 17 002 7974	FROMMERN	1 174	190	104	36	9	0	11
08 4 17 002 7975	OSTDORF	1 243	63	31	7	1	1	6
08 4 17 002 7976	ROSSWANGEN	585	26	17	2	0	-	2
08 4 17 002 7977	STOCKENHAUSEN	137	9	6	1	-	-	0
08 4 17 002 7978	STREICHEN	274	21	13	1	-	-	2
08 4 17 002 7979	WEILSTETTEN	723	123	75	22	1	0	3
08 4 17 002 7980	ZILLHAUSEN	726	33	22	2	-	-	1
08 4 17 002	BALINGEN, STADT	9 034	1 028	570	146	22	3	59
08 4 17 008 7940	BISINGEN	1 540	201	113	32	0	-	9
08 4 17 008 7941	THANHEIM	623	34	24	3	1	-	1
08 4 17 008 7942	WESSINGEN	414	33	19	4	3	-	1
08 4 17 008 7943	ZIMMERN	707	19	13	0	0	-	0
08 4 17 008	BISINGEN	3 284	287	170	39	5	-	10
08 4 17 010 8010	BITZ	882	116	73	13	5	-	6
08 4 17 010	BITZ	882	116	73	13	5	-	6
08 4 17 013 7910	BURLADINGEN	2 991	177	90	27	1	-	3
08 4 17 013 7911	GAUSELFINGEN	923	41	26	6	0	-	3
08 4 17 013 7912	HAUSEN	945	32	22	1	-	-	1
08 4 17 013 7913	HOERSCHWAG	642	14	9	1	-	-	0
08 4 17 013 7914	KILLER	368	25	15	3	-	-	0
08 4 17 013 7915	MELCHINGEN	1 219	30	22	1	-	-	2
08 4 17 013 7916	RINGINGEN	1 293	35	20	2	-	-	9
08 4 17 013 7917	SALMENDINGEN	2 061	32	20	3	0	0	2
08 4 17 013 7918	STARZELN	687	19	14	1	-	-	1
08 4 17 013 7919	STETTEN	1 203	25	16	3	1	0	0
08 4 17 013	BURLADINGEN, STADT	12 332	429	254	49	3	1	20
08 4 17 014 8020	DAUTMERGEN	454	14	7	0	1	-	0
08 4 17 014	DAUTMERGEN	454	14	7	0	1	-	0
08 4 17 015 8015	DORMETTINGEN	655	52	18	13	10	9	3
08 4 17 015	DORMETTINGEN	655	52	18	13	10	9	3
08 4 17 016 8030	DOTTERNHAUSEN	1 000	91	40	32	76	75	7
08 4 17 016	DOTTERNHAUSEN	1 000	91	40	32	76	75	7
08 4 17 022 7960	GEISLINGEN	1 308	109	71	7	0	0	4
08 4 17 022 7961	BINSORF	1 201	40	20	5	2	-	3
08 4 17 022 7962	ERLAHEIM	686	25	16	1	0	-	2
08 4 17 022	GEISLINGEN, STADT	3 195	174	108	13	2	0	10
08 4 17 023 7930	GROSSELFINGEN	1 615	78	46	8	1	0	4
08 4 17 023	GROSSELFINGEN	1 615	78	46	8	1	0	4
08 4 17 025 7860	HAIGERLOCH	798	72	30	8	2	0	1
08 4 17 025 7861	BITTELBRONN	613	20	15	0	0	0	0
08 4 17 025 7862	GRUOL	1 496	57	39	3	3	-	4
08 4 17 025 7863	HART	534	21	16	2	0	-	1
08 4 17 025 7864	IMNAU	569	28	16	6	-	-	3
08 4 17 025 7865	OWINGEN	1 221	61	36	8	1	-	3
08 4 17 025 7866	STETTEN	677	64	37	13	13	7	7
08 4 17 025 7867	TRILLFINGEN	1 004	43	29	2	1	-	4
08 4 17 025 7868	WEILDORF	734	35	18	6	7	6	-
08 4 17 025	HAIGERLOCH, STADT	7 645	400	235	47	26	13	23

*) Stichtag 31.12.1996. - 1) 100/200, 300 (ohne 310), 400, 500, 940.

Davon											Siedlungs- und Verkehrs- fläche 1)	Schlüssel- nummer
fläche	Verkehrsfläche		Landwirtschaftsfläche			Wald- fläche	Wasser- fläche	Flächen anderer Nutzung				
dar.	zusammen	dar. Straße, Weg, Platz (510-530)	zusammen	darunter				zusammen	darunter			
Grün- anlage (420)	(500)	(510-530)	(600)	Moor (650)	Heide (660)	(700)	(800)	(900)	Fried- hof (940)	Unland (950)		
0	18	18	199	-	-	139	1	2	1	2	43	08 4 16 036 7495
1	28	28	329	-	-	70	1	1	0	1	70	08 4 16 036 7496
1	50	50	455	-	-	137	2	4	1	4	110	08 4 16 036 7497
62	921	884	7 826	-	0	4 174	130	105	10	89	1 979	08 4 16 036
99	295	254	617	-	-	613	38	37	19	3	1 133	08 4 16 041 7450
-	30	30	91	-	-	1 230	5	2	0	2	38	08 4 16 041 7451
0	25	23	175	-	-	379	12	6	1	2	70	08 4 16 041 7452
1	66	55	204	-	-	246	7	10	2	1	198	08 4 16 041 7453
1	24	24	183	-	-	348	2	3	1	2	61	08 4 16 041 7454
1	41	41	301	-	-	162	28	10	1	5	117	08 4 16 041 7455
1	20	17	189	-	-	197	0	1	0	0	54	08 4 16 041 7456
10	86	79	359	-	-	735	25	13	2	4	266	08 4 16 041 7457
1	50	50	297	-	-	555	3	3	1	2	125	08 4 16 041 7458
1	60	57	431	-	-	325	5	7	1	6	105	08 4 16 041 7459
1	36	33	316	-	-	398	5	5	1	1	85	08 4 16 041 7460
115	732	662	3 162	-	-	5 186	131	98	26	28	2 252	08 4 16 041
0	79	72	532	-	-	151	6	11	1	10	148	08 4 16 048 7430
0	38	37	293	-	-	727	3	3	0	3	56	08 4 16 048 7431
1	57	51	584	-	-	665	3	13	2	11	126	08 4 16 048 7432
1	25	23	242	-	-	52	3	6	1	6	68	08 4 16 048 7433
0	37	34	375	-	-	19	5	8	0	8	78	08 4 16 048 7434
1	33	33	513	-	-	20	3	14	0	14	60	08 4 16 048 7435
3	269	249	2 538	-	-	1 633	23	56	4	52	536	08 4 16 048
0	21	21	251	-	-	111	1	1	0	1	36	08 4 16 049 7510
1	52	52	501	-	-	103	3	5	0	5	107	08 4 16 049 7511
0	36	36	322	-	-	76	0	2	0	2	67	08 4 16 049 7512
1	110	110	1 074	-	-	291	4	8	1	7	211	08 4 16 049
3	21	21	533	-	-	218	1	3	0	2	62	08 4 16 050 7520
-	28	20	178	-	-	167	11	7	0	6	56	08 4 16 050 7521
0	17	17	278	-	-	161	3	2	0	1	43	08 4 16 050 7522
0	14	10	114	-	-	171	8	4	0	4	71	08 4 16 050 7523
2	21	21	422	-	-	203	3	2	1	1	58	08 4 16 050 7524
5	100	89	1 526	-	-	920	27	17	2	15	289	08 4 16 050
223	3 295	3 094	24 802	0	0	17 845	452	393	63	279	8 421	08 4 16
15	166	155	833	-	-	557	13	9	2	7	531	08 4 17 002 7970
1	50	44	340	-	-	48	2	6	1	5	154	08 4 17 002 7971
1	54	50	335	-	-	239	3	7	1	5	157	08 4 17 002 7972
3	49	45	615	-	-	225	4	6	0	5	89	08 4 17 002 7973
5	82	74	464	-	-	393	10	16	1	14	293	08 4 17 002 7974
1	66	66	638	-	-	451	10	9	1	8	136	08 4 17 002 7975
0	14	14	254	-	-	282	1	6	1	5	43	08 4 17 002 7976
0	7	7	72	-	-	48	1	1	0	1	16	08 4 17 002 7977
0	11	11	120	-	-	118	0	3	0	2	34	08 4 17 002 7978
0	53	53	241	-	-	298	1	4	1	3	180	08 4 17 002 7979
0	38	38	288	-	-	351	3	12	0	12	72	08 4 17 002 7980
26	590	557	4 200	-	-	3 010	49	78	9	68	1 704	08 4 17 002
0	123	113	749	-	-	436	10	12	2	9	335	08 4 17 008 7940
0	25	25	162	-	-	393	3	5	1	4	61	08 4 17 008 7941
0	45	40	273	-	-	52	2	4	0	4	83	08 4 17 008 7942
0	35	32	256	-	-	388	3	7	0	6	54	08 4 17 008 7943
1	228	211	1 441	-	-	1 268	18	27	3	24	532	08 4 17 008
2	60	60	263	-	-	428	0	3	1	3	188	08 4 17 010 8010
2	60	60	263	-	-	428	0	3	1	3	188	08 4 17 010
1	110	105	986	-	-	1 700	5	7	2	6	293	08 4 17 013 7910
0	25	23	212	-	-	632	2	8	1	7	70	08 4 17 013 7911
0	36	33	404	-	2	454	2	16	0	15	69	08 4 17 013 7912
0	20	20	278	-	-	319	1	10	0	10	34	08 4 17 013 7913
0	19	18	161	-	-	159	1	3	0	3	44	08 4 17 013 7914
0	59	59	744	-	-	370	3	11	1	10	92	08 4 17 013 7915
0	60	60	678	-	-	499	1	11	0	7	104	08 4 17 013 7916
0	51	51	1 244	-	-	700	0	31	0	26	85	08 4 17 013 7917
0	18	16	235	-	11	405	1	8	0	8	37	08 4 17 013 7918
0	38	38	567	-	-	555	2	15	0	15	64	08 4 17 013 7919
3	437	423	5 511	-	13	5 794	18	121	5	106	893	08 4 17 013
0	29	29	279	-	-	126	3	1	0	1	44	08 4 17 014 8020
0	29	29	279	-	-	126	3	1	0	1	44	08 4 17 014
0	43	41	428	-	-	112	3	5	1	4	100	08 4 17 015 8015
0	43	41	428	-	-	112	3	5	1	4	100	08 4 17 015
4	47	43	422	-	-	346	3	8	0	7	147	08 4 17 016 8030
4	47	43	422	-	-	346	3	8	0	7	147	08 4 17 016
2	87	87	680	-	-	419	5	5	1	4	201	08 4 17 022 7960
1	53	53	472	-	-	623	3	4	1	4	99	08 4 17 022 7961
-	33	33	309	-	-	311	2	3	1	2	61	08 4 17 022 7962
4	173	173	1 461	-	-	1 353	10	12	2	9	361	08 4 17 022
0	77	77	908	-	-	531	9	7	2	6	162	08 4 17 023 7930
0	77	77	908	-	-	531	9	7	2	6	162	08 4 17 023
0	62	58	490	-	-	153	11	6	1	5	139	08 4 17 025 7860
0	19	19	373	-	-	199	0	1	0	1	39	08 4 17 025 7861
1	88	88	736	-	-	585	16	9	1	8	152	08 4 17 025 7862
-	16	14	358	-	-	136	0	2	0	1	38	08 4 17 025 7863
3	22	19	344	-	-	167	4	2	0	2	53	08 4 17 025 7864
3	63	63	615	-	-	434	11	32	1	31	129	08 4 17 025 7865
1	43	37	274	-	-	266	5	5	1	5	120	08 4 17 025 7866
1	34	32	661	1	-	249	9	3	1	2	83	08 4 17 025 7867
-	29	29	388	-	-	274	1	1	0	1	64	08 4 17 025 7868
9	375	358	4 240	1	-	2 461	58	61	5	56	816	08 4 17 025

Noch: 3. Bodenfläche in Baden-Württemberg 1997 nach Art der tatsächlichen Nutzung *)
in Hektar

Schlüssel- nummer	Regionale Gliederung	Boden- fläche insgesamt (999)	Davon					Erholungs- zusammen (400)
			Gebäude- und Freifläche		Betriebsfläche		zusammen (300)	
			zusammen (100/200)	darunter		dar. Abbau- land (310)		
				Wohnen (130)	Gewerbe, Ind. (170)			
08 4 17 029 8035	HAUSEN	849	17	12	0	0	-	1
08 4 17 029	HAUSEN AM TANN	849	17	12	0	0	-	1
08 4 17 031 7890	HECHINGEN	2 261	272	158	42	30	-	47
08 4 17 031 7891	BECHTOLDSWEILER	278	19	12	1	-	-	1
08 4 17 031 7892	BEUREN	356	6	3	-	0	-	-
08 4 17 031 7893	BOLL	1 148	36	21	2	-	-	2
08 4 17 031 7894	SCHLATT	677	25	20	1	0	0	2
08 4 17 031 7895	SICKINGEN	215	37	15	10	1	-	0
08 4 17 031 7896	STEIN	386	42	18	10	2	-	3
08 4 17 031 7897	STETTEN	627	61	38	8	4	-	5
08 4 17 031 7898	WEILHEIM	694	25	9	2	0	-	1
08 4 17 031	HECHINGEN, STADT	6 644	524	294	75	37	0	61
08 4 17 036 7905	JUNGINGEN	933	52	35	8	0	-	6
08 4 17 036	JUNGINGEN	933	52	35	8	0	-	6
08 4 17 044 8060	MESSSTETTEN	2 031	195	93	17	2	-	10
08 4 17 044 8061	HARTHEIM	910	31	15	1	-	-	4
08 4 17 044 8062	HEINSTETTEN	1 031	40	19	3	-	-	6
08 4 17 044 8063	HOSSINGEN	569	28	17	3	0	0	1
08 4 17 044 8064	OVERDIGISHEIM	982	34	20	2	0	0	6
08 4 17 044 8065	TIERINGEN	1 438	55	29	9	0	0	2
08 4 17 044 8066	UNTERDIGISHEIM	720	27	14	3	-	-	1
08 4 17 044	MESSSTETTEN, STADT	7 682	409	207	39	3	0	31
08 4 17 045 8080	NUSPLINGEN	2 075	72	34	8	1	-	7
08 4 17 045	NUSPLINGEN	2 075	72	34	8	1	-	7
08 4 17 047 8075	OBERNHEIM	1 501	56	36	6	3	-	6
08 4 17 047	OBERNHEIM	1 501	56	36	6	3	-	6
08 4 17 051 7880	RANGENDINGEN	1 603	122	73	16	1	-	5
08 4 17 051 7881	BIETENHAUSEN	181	17	8	1	1	1	0
08 4 17 051 7882	HOEFENDORF	384	19	11	1	-	-	0
08 4 17 051	RANGENDINGEN	2 168	158	93	18	2	1	5
08 4 17 052 8055	RATSHAUSEN	577	30	17	2	0	-	1
08 4 17 052	RATSHAUSEN	577	30	17	2	0	-	1
08 4 17 054 7950	ROSENFELD	670	89	34	16	0	0	5
08 4 17 054 7951	BICKELSBURG	787	24	12	2	0	-	0
08 4 17 054 7952	BRITTHEIM	568	16	7	0	0	0	0
08 4 17 054 7953	HEILIGENZIMMERN	696	37	20	6	2	-	3
08 4 17 054 7954	ISINGEN	549	28	13	1	1	-	4
08 4 17 054 7955	LEIDRINGEN	1 135	40	21	4	1	-	0
08 4 17 054 7956	TAEBINGEN	706	25	11	1	0	-	2
08 4 17 054	ROSENFELD, STADT	5 111	260	118	30	4	1	14
08 4 17 057 8040	SCHOENBERG	1 492	110	53	19	2	-	10
08 4 17 057 8041	SCHOERZINGEN	834	52	34	6	2	-	4
08 4 17 057	SCHOENBERG, STADT	2 327	162	86	25	4	-	14
08 4 17 063 8100	STRASSBERG	1 983	77	45	9	18	15	4
08 4 17 063 8101	KAISERINGEN	507	18	7	3	1	0	0
08 4 17 063	STRASSBERG	2 490	96	52	13	18	15	5
08 4 17 071 8050	WEILEN	308	23	16	2	0	-	1
08 4 17 071	WEILEN UNTER DEN RINNEN	308	23	16	2	0	-	1
08 4 17 075 8090	WINTERLINGEN	1 689	133	80	11	3	-	9
08 4 17 075 8091	BENZINGEN	1 708	47	25	7	-	-	2
08 4 17 075 8092	HARTHAUSEN	1 667	49	29	2	0	0	1
08 4 17 075	WINTERLINGEN	5 064	229	134	19	3	0	12
08 4 17 078 8025	ZIMMERN	505	15	7	1	4	4	1
08 4 17 078	ZIMMERN UNTER DER BURG	505	15	7	1	4	4	1
08 4 17 079 7990	BURGFELDEN	273	13	9	0	-	-	1
08 4 17 079 7991	EBINGEN	3 792	383	209	66	1	0	18
08 4 17 079 7992	LAUFEN	1 004	51	36	4	1	0	4
08 4 17 079 7993	LAUTLINGEN	1 277	83	40	14	2	1	10
08 4 17 079 7994	MARGRETHAUSEN	758	36	23	3	1	1	5
08 4 17 079 7995	ONSTMETTINGEN	2 060	154	99	21	1	0	7
08 4 17 079 7996	PFEFFINGEN	1 343	70	46	5	3	2	5
08 4 17 079 7997	TAILFINGEN	1 523	258	147	38	21	-	32
08 4 17 079 7998	TRUCHTELFINGEN	1 411	93	51	10	4	2	11
08 4 17 079	ALBSTADT, STADT	13 441	1 142	660	163	33	7	92
08 4 17	ZOLLERNALBKREIS	91 772	5 912	3 323	769	264	129	400
08 4 21 000 8540	ULM	5 288	1 485	699	382	12	0	217
08 4 21 000 8541	DONAUSTETTEN	600	30	22	1	30	30	3
08 4 21 000 8542	EGGINGEN	810	31	20	1	36	12	5
08 4 21 000 8543	EINSINGEN	666	104	41	50	0	-	8
08 4 21 000 8544	ERMINGEN	836	31	19	1	0	-	5
08 4 21 000 8545	GOEGGLINGEN	512	49	39	1	1	1	10
08 4 21 000 8546	JUNGINGEN	1 352	96	42	28	1	-	6
08 4 21 000 8547	LEHR	560	60	34	7	-	-	4
08 4 21 000 8548	MAEHRINGEN	795	22	16	0	0	-	2
08 4 21 000 8549	UNTERWEILER	452	26	18	2	1	-	3
08 4 21 000	ULM, UNIVERSITAETSSTADT	11 869	1 936	951	473	82	44	264
08 4 25 002 8330	ALLMENDINGEN	1 990	119	60	25	39	37	7
08 4 25 002 8331	ENNAHOFEN	665	12	4	1	0	-	2
08 4 25 002 8332	GROETZINGEN	580	13	3	0	-	-	-
08 4 25 002 8333	NIEDERHOFEN	775	25	6	1	-	-	2
08 4 25 002 8334	WEILERSTEUSSLINGEN	579	13	3	0	0	-	-
08 4 25 002	ALLMENDINGEN	4 590	181	76	27	39	37	11
08 4 25 004 8340	ALTHEIM	780	32	9	12	8	8	3
08 4 25 004	ALTHEIM	780	32	9	12	8	8	3
08 4 25 005 8140	ALTHEIM	2 578	54	27	2	0	0	3
08 4 25 005	ALTHEIM (ALB)	2 578	54	27	2	0	0	3

*) Stichtag 31.12.1996. - 1) 100/200, 300 (ohne 310), 400, 500, 940.

Davon											Siedlungs- und Verkehrs- fläche 1)	Schlüssel- nummer
fläche dar.	Verkehrsfläche		Landwirtschaftsfläche			Wald- fläche (700)	Wasser- fläche (800)	Flächen anderer Nutzung				
	zusammen (500)	dar. Straße, Weg, Platz (510-530)	zusammen (600)	darunter				zusammen (900)	darunter			
				Moor (650)	Heide (660)				Fried- hof (940)	Unland (950)		
Grün- anlage (420)	(500)	(510-530)	(600)	(650)	(660)	(700)	(800)	(900)	(940)	(950)		
0	30	30	311	-	-	485	2	3	0	3	47	08 4 17 029 8035
0	30	30	311	-	-	485	2	3	0	3	47	08 4 17 029
17	202	172	874	-	-	800	16	20	1	19	551	08 4 17 031 7890
0	11	11	112	-	-	134	0	1	0	1	31	08 4 17 031 7891
-	10	10	140	-	-	197	1	3	0	3	16	08 4 17 031 7892
0	34	34	351	-	-	711	3	10	0	9	73	08 4 17 031 7893
0	26	24	228	-	-	377	4	15	1	15	54	08 4 17 031 7894
0	26	25	131	-	-	17	1	2	1	1	65	08 4 17 031 7895
2	25	23	197	-	-	107	3	6	0	5	73	08 4 17 031 7896
2	40	33	423	-	-	85	2	8	5	3	115	08 4 17 031 7897
0	46	46	440	-	-	167	5	9	0	8	74	08 4 17 031 7898
22	422	378	2 896	-	-	2 595	36	74	8	65	1 052	08 4 17 031
0	29	25	341	-	-	486	4	15	0	15	87	08 4 17 036 7905
0	29	25	341	-	-	486	4	15	0	15	87	08 4 17 036
2	94	94	630	-	-	539	1	560	1	16	303	08 4 17 044 8060
1	32	32	454	-	-	358	-	32	0	8	66	08 4 17 044 8061
1	31	31	641	-	-	307	0	7	0	6	77	08 4 17 044 8062
0	22	22	315	-	-	199	-	4	0	4	51	08 4 17 044 8063
6	27	27	436	-	-	466	6	6	0	2	68	08 4 17 044 8064
1	64	64	734	-	-	567	3	13	0	13	121	08 4 17 044 8065
1	20	20	265	-	-	367	2	38	0	9	48	08 4 17 044 8066
11	290	290	3 474	-	-	2 803	12	661	3	57	735	08 4 17 044
2	60	60	1 065	-	-	844	5	21	1	20	141	08 4 17 045 8080
2	60	60	1 065	-	-	844	5	21	1	20	141	08 4 17 045
1	58	58	603	-	-	758	0	16	1	15	125	08 4 17 047 8075
1	58	58	603	-	-	758	0	16	1	15	125	08 4 17 047
3	62	56	702	-	-	675	11	25	1	23	191	08 4 17 051 7880
0	8	8	126	-	-	24	3	2	0	2	26	08 4 17 051 7881
0	15	15	306	-	-	42	1	2	0	2	34	08 4 17 051 7882
3	84	78	1 134	-	-	741	15	29	2	27	250	08 4 17 051
0	20	20	212	-	-	288	2	23	0	22	52	08 4 17 052 8055
0	20	20	212	-	-	288	2	23	0	22	52	08 4 17 052
2	47	47	336	-	-	183	4	6	1	4	142	08 4 17 054 7950
0	22	22	421	-	-	314	1	4	1	3	47	08 4 17 054 7951
0	19	19	243	-	-	288	0	2	0	2	35	08 4 17 054 7952
0	37	37	235	-	-	370	11	1	0	1	79	08 4 17 054 7953
0	31	31	360	-	-	120	3	1	1	0	65	08 4 17 054 7954
0	37	37	757	-	-	291	3	6	0	6	78	08 4 17 054 7955
0	39	39	479	-	-	155	3	2	0	2	67	08 4 17 054 7956
3	231	231	2 832	-	-	1 722	25	23	3	19	512	08 4 17 054
8	102	93	663	-	-	565	20	20	2	18	226	08 4 17 057 8040
1	46	46	444	-	-	268	2	16	1	15	105	08 4 17 057 8041
8	148	139	1 107	-	-	833	22	37	3	33	331	08 4 17 057
1	116	109	811	-	-	944	5	9	1	7	201	08 4 17 063 8100
0	35	31	223	-	-	223	2	5	0	5	54	08 4 17 063 8101
1	151	140	1 033	-	-	1 166	7	14	1	12	255	08 4 17 063
1	16	16	137	-	-	129	0	1	0	1	40	08 4 17 071 8050
1	16	16	137	-	-	129	0	1	0	1	40	08 4 17 071
2	85	85	671	-	-	784	1	3	1	3	230	08 4 17 075 8090
1	96	96	944	-	-	611	0	6	0	6	146	08 4 17 075 8091
0	82	82	690	-	-	830	-	16	0	16	132	08 4 17 075 8092
3	264	264	2 305	-	-	2 224	1	26	1	25	509	08 4 17 075
0	22	22	316	-	-	142	2	4	0	3	38	08 4 17 078 8025
0	22	22	316	-	-	142	2	4	0	3	38	08 4 17 078
1	9	9	201	-	-	47	0	2	0	2	23	08 4 17 079 7990
9	209	190	1 383	-	-	1 773	7	18	6	11	618	08 4 17 079 7991
1	42	34	273	-	-	617	6	12	1	11	98	08 4 17 079 7992
8	70	61	490	-	-	607	6	10	1	9	164	08 4 17 079 7993
2	22	22	267	-	-	420	3	4	1	3	65	08 4 17 079 7994
3	94	92	817	-	-	973	4	10	2	8	258	08 4 17 079 7995
1	62	62	624	-	-	569	4	5	0	4	138	08 4 17 079 7996
11	115	112	537	-	-	545	2	13	7	5	433	08 4 17 079 7997
7	82	54	637	-	-	578	3	4	1	3	188	08 4 17 079 7998
41	706	636	5 228	-	-	6 129	35	77	20	54	1 986	08 4 17 079
148	4 590	4 361	42 147	1	13	36 773	341	1 346	71	655	11 108	08 4 17
159	718	581	1 647	-	-	949	104	156	31	98	2 462	08 4 21 000 8540
0	44	44	293	2	-	180	18	1	1	1	77	08 4 21 000 8541
1	40	40	436	-	-	254	2	7	0	6	100	08 4 21 000 8542
5	52	46	452	-	-	42	5	2	0	2	165	08 4 21 000 8543
1	45	45	445	-	-	304	3	2	1	2	82	08 4 21 000 8544
5	39	39	372	-	-	11	25	4	0	3	98	08 4 21 000 8545
2	100	86	989	-	-	151	0	6	1	1	205	08 4 21 000 8546
1	71	69	416	-	-	5	0	3	1	1	136	08 4 21 000 8547
0	34	34	333	-	-	186	-	216	0	13	59	08 4 21 000 8548
0	18	18	241	-	-	158	1	3	-	1	49	08 4 21 000 8549
175	1 161	1 001	5 627	2	-	2 241	157	401	34	126	3 434	08 4 21 000
2	96	88	910	-	-	757	31	31	1	25	224	08 4 25 002 8330
-	27	27	339	-	-	281	0	3	-	2	42	08 4 25 002 8331
-	21	21	285	-	-	260	0	1	-	1	34	08 4 25 002 8332
-	38	38	551	-	-	150	4	5	0	3	65	08 4 25 002 8333
-	19	19	243	-	-	304	-	1	0	0	32	08 4 25 002 8334
2	201	193	2 329	-	-	1 753	35	41	2	31	397	08 4 25 002
-	37	37	523	-	-	173	1	4	0	3	72	08 4 25 004 8340
-	37	37	523	-	-	173	1	4	0	3	72	08 4 25 004
0	100	100	1 306	-	-	1 108	2	5	0	4	157	08 4 25 005 8140
0	100	100	1 306	-	-	1 108	2	5	0	4	157	08 4 25 005

Noch: 3. Bodenfläche in Baden-Württemberg 1997 nach Art der tatsächlichen Nutzung *)
in Hektar

Schlüssel- nummer	Regionale Gliederung	Boden- fläche insgesamt (999)	Davon					
			Gebäude- und Freifläche			Betriebsfläche		Erholungs
			zusammen (100/200)	darunter		zusammen (300)	dar.	zusammen (400)
				Wohnen (130)	Gewerbe, Ind. (170)		Abbau- land (310)	
08 4 25 008 8120	AMSTETTEN	1 036	81	29	26	1	-	2
08 4 25 008 8121	BRAEUNISHEIM	585	8	3	0	0	-	0
08 4 25 008 8122	HOFSTETT-EMERBUCH	542	13	1	0	0	-	0
08 4 25 008 8123	REUTTI	646	10	1	-	-	-	0
08 4 25 008 8124	SCHALKSTETTEN	897	13	4	1	-	-	0
08 4 25 008 8125	STÜBERSHEIM	1 274	16	4	0	1	-	1
08 4 25 008	AMSTETTEN	4 980	141	42	27	2	-	3
08 4 25 011 8200	ASSELFINGEN	1 285	31	12	3	0	-	4
08 4 25 011	ASSELFINGEN	1 285	31	12	3	0	-	4
08 4 25 013 8150	BALLENDORF	1 421	27	7	1	0	-	3
08 4 25 013	BALLENDORF	1 421	27	7	1	0	-	3
08 4 25 014 8225	BEIMERSTETTEN	1 433	65	33	11	2	1	5
08 4 25 014	BEIMERSTETTEN	1 433	65	33	11	2	1	5
08 4 25 017 8290	BERGHUELEN	2 270	51	16	4	0	-	25
08 4 25 017 8291	BUEHLENHAUSEN	344	19	6	4	-	-	0
08 4 25 017	BERGHUELEN	2 613	70	22	9	0	-	25
08 4 25 019 8180	BERNSTADT	1 395	54	30	2	0	-	6
08 4 25 019	BERNSTADT	1 395	54	30	2	0	-	6
08 4 25 020 8300	BLAUBEUREN	1 649	140	65	38	66	54	15
08 4 25 020 8301	ASCH	1 428	37	14	5	2	-	3
08 4 25 020 8302	BEININGEN	440	17	9	0	6	6	2
08 4 25 020 8303	PAPPELAU	995	34	10	1	-	-	5
08 4 25 020 8304	SEISSEN	2 185	59	19	2	0	0	5
08 4 25 020 8305	SONDERBUCH	698	21	8	1	0	-	2
08 4 25 020 8306	WEILER	521	27	11	10	0	0	0
08 4 25 020	BLAUBEUREN, STADT	7 915	335	135	58	75	61	31
08 4 25 022 8160	BOERSLINGEN	629	8	2	0	6	6	-
08 4 25 022	BOERSLINGEN	629	8	2	0	6	6	-
08 4 25 024 8175	BREITINGEN	289	10	4	-	-	-	0
08 4 25 024	BREITINGEN	289	10	4	-	-	-	0
08 4 25 028 8440	DIETENHEIM	1 041	106	49	20	2	1	2
08 4 25 028 8441	REGGLISWEILER	834	55	31	4	-	-	3
08 4 25 028	DIETENHEIM, STADT	1 875	161	80	24	2	1	6
08 4 25 031 8230	DORNSTADT	1 001	115	56	22	0	-	8
08 4 25 031 8231	BOLLINGEN	736	24	12	1	3	2	1
08 4 25 031 8232	SCHARENSTETTEN	1 094	24	9	1	1	-	3
08 4 25 031 8233	TEMENHAUSEN	1 113	22	8	0	1	-	1
08 4 25 031 8234	TOMERDINGEN	1 980	49	25	3	1	-	2
08 4 25 031	DORNSTADT	5 924	234	110	28	6	2	15
08 4 25 033 8360	EHINGEN	3 250	445	183	112	3	-	46
08 4 25 033 8361	ALTBIERLINGEN	495	20	3	2	-	-	1
08 4 25 033 8362	ALTSTEUSSLINGEN	1 091	19	5	1	0	-	2
08 4 25 033 8363	BERG	570	51	10	8	1	1	0
08 4 25 033 8364	DAECHINGEN	921	18	7	1	1	-	0
08 4 25 033 8365	ERBSTETTEN	1 057	13	4	-	-	-	1
08 4 25 033 8366	FRANKENHOFEN	1 108	13	2	0	-	-	0
08 4 25 033 8367	GAMERSCHWANG	316	14	7	1	-	-	0
08 4 25 033 8368	GRANHEIM	1 199	14	4	0	-	-	2
08 4 25 033 8369	HERBERTSHOFEN	458	21	5	3	0	-	3
08 4 25 033 8370	HEUFELDEN	581	16	7	-	-	-	-
08 4 25 033 8371	KIRCHBIERLINGEN	886	24	9	1	2	-	3
08 4 25 033 8372	KIRCHEN	2 639	57	21	4	1	1	4
08 4 25 033 8373	MUNDINGEN	629	16	3	2	1	-	2
08 4 25 033 8374	NASGENSTADT	413	32	14	0	-	-	6
08 4 25 033 8375	RISSTISSEN	1 215	47	23	5	4	3	5
08 4 25 033 8376	SCHAIBLISHAUSEN	558	11	4	-	-	-	-
08 4 25 033 8377	VOLKERSHEIM	450	11	2	-	1	1	-
08 4 25 033	EHINGEN (DONAU), STADT	17 837	843	313	140	13	5	76
08 4 25 035 8470	EMERINGEN	754	8	3	-	1	1	0
08 4 25 035	EMERINGEN	754	8	3	-	1	1	0
08 4 25 036 8500	EMERKINGEN	740	27	11	1	2	2	4
08 4 25 036	EMERKINGEN	740	27	11	1	2	2	4
08 4 25 039 8350	ERBACH	1 804	161	76	35	39	35	13
08 4 25 039 8351	BACH	498	20	12	0	0	-	1
08 4 25 039 8352	DELLMENSINGEN	1 096	85	37	11	1	-	7
08 4 25 039 8353	DONAU-RIEDEN	489	23	13	0	0	0	1
08 4 25 039 8354	ERSINGEN	775	32	15	2	2	-	7
08 4 25 039 8355	RINGINGEN	1 668	43	20	2	3	3	3
08 4 25 039	ERBACH	6 329	364	173	50	46	39	32
08 4 25 050 8400	GRIESINGEN	816	29	12	1	-	-	1
08 4 25 050	GRIESINGEN	816	29	12	1	-	-	1
08 4 25 052 8530	GRUNDSHEIM	370	9	3	0	0	0	0
08 4 25 052	GRUNDSHEIM	370	9	3	0	0	0	0
08 4 25 055 8495	HAUSEN	352	12	3	0	0	-	0
08 4 25 055	HAUSEN AM BUSSEN	352	12	3	0	0	-	0
08 4 25 062 8170	HOLZKIRCH	814	11	2	1	0	-	0
08 4 25 062	HOLZKIRCH	814	11	2	1	0	-	0
08 4 25 064 8420	HUETTISHEIM	1 035	58	24	6	4	4	3
08 4 25 064	HUETTISHEIM	1 035	58	24	6	4	4	3
08 4 25 066 8430	ILLERRIEDEN	642	54	31	4	-	-	9
08 4 25 066 8431	DORNDORF	779	19	11	0	0	-	10
08 4 25 066 8432	WANGEN	396	20	10	1	-	-	1
08 4 25 066	ILLERRIEDEN	1 817	93	52	5	0	-	20
08 4 25 071 8260	LAICHINGEN	2 746	223	98	57	5	4	21
08 4 25 071 8261	FELDSTETTEN	1 354	53	22	2	0	0	6
08 4 25 071 8262	MACHTOLSHEIM	1 681	64	17	27	1	-	24
08 4 25 071 8263	SUPPINGEN	1 204	37	13	2	5	-	5

*) Stichtag 31.12.1996. - 1) 100/200, 300 (ohne 310), 400, 500, 940.

Davon											Siedlungs- und Verkehrs- fläche 1)	Schlüssel- nummer
fläche dar. Grün- anlage (420)	Verkehrsfläche		Landwirtschaftsfläche			Wald- fläche (700)	Wasser- fläche (800)	Flächen anderer Nutzung				
	zusammen (500)	dar. Straße, Weg, Platz (510-530)	zusammen (600)	darunter Moor (650) Heide (660)				zusammen (900)	darunter Fried- hof (940) Unland (950)			
1	83	67	641	-	-	208	1	21	1	20	167	08 4 25 008 8120
0	24	24	260	-	-	290	1	1	0	1	33	08 4 25 008 8121
0	25	25	370	-	-	132	1	2	-	2	38	08 4 25 008 8122
0	33	30	462	-	-	139	-	2	-	2	42	08 4 25 008 8123
0	43	39	590	-	-	247	2	2	0	2	57	08 4 25 008 8124
-	44	33	421	-	-	787	2	2	0	1	62	08 4 25 008 8125
1	252	219	2 744	-	-	1 802	7	30	1	28	398	08 4 25 008
1	59	57	1 038	-	-	147	4	2	0	2	94	08 4 25 011 8200
1	59	57	1 038	-	-	147	4	2	0	2	94	08 4 25 011
0	74	74	901	-	-	415	0	2	0	2	103	08 4 25 013 8150
0	74	74	901	-	-	415	0	2	0	2	103	08 4 25 013
1	79	62	901	-	-	378	0	5	1	3	151	08 4 25 014 8225
1	79	62	901	-	-	378	0	5	1	3	151	08 4 25 014
20	132	132	1 486	-	-	558	0	17	0	16	209	08 4 25 017 8290
0	24	24	292	-	-	8	0	1	0	1	43	08 4 25 017 8291
21	156	156	1 778	-	-	566	0	18	1	17	252	08 4 25 017
1	66	66	859	-	-	401	5	4	1	3	127	08 4 25 019 8180
1	66	66	859	-	-	401	5	4	1	3	127	08 4 25 019
10	101	79	484	-	-	777	22	44	2	42	269	08 4 25 020 8300
2	75	75	855	-	-	450	0	5	0	3	118	08 4 25 020 8301
0	27	27	254	-	-	129	1	3	-	0	46	08 4 25 020 8302
1	55	55	561	-	-	323	6	11	1	2	95	08 4 25 020 8303
1	99	99	966	-	-	1 029	0	27	0	26	163	08 4 25 020 8304
0	39	33	341	-	-	292	0	3	0	2	62	08 4 25 020 8305
0	30	25	123	-	-	332	5	4	0	4	57	08 4 25 020 8306
16	427	394	3 584	-	-	3 333	34	97	3	80	810	08 4 25 020
-	29	29	448	-	-	135	1	1	0	1	38	08 4 25 022 8160
-	29	29	448	-	-	135	1	1	0	1	38	08 4 25 022
0	28	28	193	-	-	54	3	1	-	1	38	08 4 25 024 8175
0	28	28	193	-	-	54	3	1	-	1	38	08 4 25 024
2	49	49	440	-	-	409	19	14	2	4	161	08 4 25 028 8440
3	39	39	334	-	-	397	2	4	1	3	98	08 4 25 028 8441
6	88	88	774	-	-	806	21	19	3	7	259	08 4 25 028
3	102	101	602	-	-	98	1	75	1	3	226	08 4 25 031 8230
0	41	41	540	-	-	122	0	4	0	4	67	08 4 25 031 8231
0	70	70	665	-	-	324	0	8	0	7	98	08 4 25 031 8232
0	49	49	575	-	-	464	-	1	0	1	73	08 4 25 031 8233
0	96	96	1 325	-	-	502	0	4	1	4	149	08 4 25 031 8234
3	358	356	3 708	-	-	1 510	1	93	2	19	612	08 4 25 031
34	202	185	1 444	-	-	1 041	30	38	3	25	699	08 4 25 033 8360
0	24	24	442	-	-	-	7	0	-	-	45	08 4 25 033 8361
0	44	44	595	-	-	427	1	4	0	4	65	08 4 25 033 8362
0	27	27	478	-	-	1	10	4	-	1	78	08 4 25 033 8363
0	23	23	497	-	-	378	1	4	0	4	42	08 4 25 033 8364
1	34	34	410	-	-	584	6	9	-	9	48	08 4 25 033 8365
0	35	34	761	-	-	285	0	14	-	14	48	08 4 25 033 8366
0	19	19	274	-	-	1	7	1	0	1	34	08 4 25 033 8367
1	35	35	618	-	-	525	0	3	-	3	52	08 4 25 033 8368
-	23	21	346	-	-	5	54	6	-	4	47	08 4 25 033 8369
-	32	32	505	-	-	25	2	2	0	2	48	08 4 25 033 8370
0	44	44	553	-	-	256	4	1	0	0	73	08 4 25 033 8371
2	86	86	1 401	-	-	1 071	4	14	1	14	148	08 4 25 033 8372
2	32	32	350	-	-	223	1	4	0	4	51	08 4 25 033 8373
6	30	30	321	-	-	5	15	4	0	4	68	08 4 25 033 8374
0	50	50	885	-	-	203	19	2	0	2	102	08 4 25 033 8375
-	27	27	375	-	-	141	3	0	-	0	39	08 4 25 033 8376
-	24	24	334	-	-	78	2	1	-	1	35	08 4 25 033 8377
47	790	770	10 590	-	-	5 248	165	112	5	92	1 722	08 4 25 033
0	29	28	383	-	-	324	2	7	-	6	37	08 4 25 035 8470
0	29	28	383	-	-	324	2	7	-	6	37	08 4 25 035
0	38	38	602	-	-	61	3	3	0	3	69	08 4 25 036 8500
0	38	38	602	-	-	61	3	3	0	3	69	08 4 25 036
2	122	101	1 075	-	-	226	129	39	-	31	299	08 4 25 039 8350
0	22	22	219	-	-	235	2	0	0	0	43	08 4 25 039 8351
2	69	67	796	-	-	97	31	9	1	6	163	08 4 25 039 8352
0	27	27	368	-	-	35	31	5	0	3	52	08 4 25 039 8353
4	47	38	575	-	-	63	47	3	0	1	88	08 4 25 039 8354
1	76	76	804	-	-	729	2	7	1	2	124	08 4 25 039 8355
9	363	331	3 836	-	-	1 385	241	62	2	43	768	08 4 25 039
0	31	31	522	-	-	229	2	1	0	0	62	08 4 25 050 8400
0	31	31	522	-	-	229	2	1	0	0	62	08 4 25 050
0	11	11	276	-	-	71	2	1	0	1	20	08 4 25 052 8530
0	11	11	276	-	-	71	2	1	0	1	20	08 4 25 052
0	19	19	263	-	-	58	0	0	0	0	31	08 4 25 055 8495
0	19	19	263	-	-	58	0	0	0	0	31	08 4 25 055
0	40	40	606	-	-	157	0	1	-	1	51	08 4 25 062 8170
0	40	40	606	-	-	157	0	1	-	1	51	08 4 25 062
0	56	56	769	-	-	120	5	20	1	3	117	08 4 25 064 8420
0	56	56	769	-	-	120	5	20	1	3	117	08 4 25 064
3	34	34	225	-	-	298	12	11	1	3	97	08 4 25 066 8430
0	32	32	251	-	-	460	6	1	0	1	61	08 4 25 066 8431
1	17	17	193	-	-	161	3	1	0	1	38	08 4 25 066 8432
4	83	83	669	-	-	918	21	13	1	4	197	08 4 25 066
10	168	167	1 537	-	-	774	-	18	2	15	415	08 4 25 071 8260
3	82	82	761	-	-	430	0	20	0	19	142	08 4 25 071 8261
22	70	68	1 082	-	-	421	0	19	1	18	159	08 4 25 071 8262
2	74	74	831	-	-	244	0	8	0	7	122	08 4 25 071 8263

Noch: 3. Bodenfläche in Baden-Württemberg 1997 nach Art der tatsächlichen Nutzung *)
in Hektar

Schlüssel- nummer	Regionale Gliederung	Boden- fläche insgesamt (999)	Davon					Erholungs- zusammen (400)
			Gebäude- und Freifläche		Betriebsfläche		zusammen (300)	
			zusammen (100/200)	darunter Wohnen (130)	Gewerbe, Ind. (170)	dar. Abbau- land (310)		
08 4 25 071	LAICHINGEN, STADT	6 984	377	149	88	12	4	55
08 4 25 072 8210	LANGENAU	4 756	273	117	51	4	-	19
08 4 25 072 8211	ALBECK	951	42	17	1	11	11	3
08 4 25 072 8212	GOETTINGEN	922	31	14	1	-	-	3
08 4 25 072 8213	HOERVELSINGEN	870	22	9	1	0	-	2
08 4 25 072	LANGENAU, STADT	7 500	368	156	54	15	11	27
08 4 25 073 8460	LAUTERACH	1 377	24	11	0	0	-	3
08 4 25 073	LAUTERACH	1 377	24	11	0	0	-	3
08 4 25 075 8130	LONSEE	635	44	25	1	8	7	5
08 4 25 075 8131	ETTLENSCHIESS	995	14	5	0	-	-	1
08 4 25 075 8132	HALZHAUSEN	847	24	9	0	-	-	1
08 4 25 075 8133	LUIZHAUSEN	586	12	4	0	-	-	-
08 4 25 075 8134	RADELSTETTEN	503	11	3	-	-	-	0
08 4 25 075 8135	URSFRING	765	37	12	16	-	-	2
08 4 25 075	LONSEE	4 332	143	58	18	8	7	9
08 4 25 079 8250	MERKLINGEN	2 131	71	25	13	1	0	10
08 4 25 079	MERKLINGEN	2 131	71	25	13	1	0	10
08 4 25 081 8480	MUNDERKINGEN	1 308	158	66	47	4	-	17
08 4 25 081	MUNDERKINGEN, STADT	1 308	158	66	47	4	-	17
08 4 25 083 8165	NEENSTETTEN	830	27	9	5	1	0	3
08 4 25 083	NEENSTETTEN	830	27	9	5	1	0	3
08 4 25 084 8240	NELLINGEN	2 887	65	22	8	3	-	5
08 4 25 084 8241	OPPINGEN	691	7	1	-	-	-	0
08 4 25 084	NELLINGEN	3 578	72	23	8	3	-	5
08 4 25 085 8185	NERENSTETTEN	609	12	3	-	-	-	-
08 4 25 085	NERENSTETTEN	609	12	3	-	-	-	-
08 4 25 088 8390	OBERDISCHINGEN	884	51	30	2	0	-	3
08 4 25 088	OBERDISCHINGEN	884	51	30	2	0	-	3
08 4 25 090 8490	OBERMARCHTAL	1 988	51	15	6	12	10	9
08 4 25 090 8491	REUTLINGENDORF	670	14	4	0	10	10	1
08 4 25 090	OBERMARCHTAL	2 658	65	19	6	22	20	9
08 4 25 091 8520	OBERSTADION	344	26	12	1	0	0	0
08 4 25 091 8521	HUNDERSINGEN	335	11	3	0	0	0	0
08 4 25 091 8522	MOOSBEUREN	328	15	6	0	-	-	1
08 4 25 091 8523	MUNDELDINGEN	572	12	3	0	-	-	-
08 4 25 091	OBERSTADION	1 580	63	25	2	1	1	1
08 4 25 092 8190	OELLINGEN	809	19	4	1	0	-	0
08 4 25 092	OELLINGEN	809	19	4	1	0	-	0
08 4 25 093 8395	OEPFINGEN	888	53	35	1	3	1	3
08 4 25 093	OEPFINGEN	888	53	35	1	3	1	3
08 4 25 097 8195	RAMMINGEN	1 404	40	18	3	0	-	3
08 4 25 097	RAMMINGEN	1 404	40	18	3	0	-	3
08 4 25 098 8465	RECHTENSTEIN	377	14	8	2	0	-	1
08 4 25 098	RECHTENSTEIN	377	14	8	2	0	-	1
08 4 25 104 8485	ROTTENACKER	1 029	86	29	22	25	25	7
08 4 25 104	ROTTENACKER	1 029	86	29	22	25	25	7
08 4 25 108 8310	SCHELKLINGEN	1 361	116	43	45	6	5	5
08 4 25 108 8311	GUNDERSHOFEN	776	8	2	-	0	-	-
08 4 25 108 8312	HAUSEN	1 188	22	8	1	0	-	2
08 4 25 108 8313	HUETTEN	695	18	7	1	0	-	2
08 4 25 108 8314	INGSTETTEN	873	18	6	0	-	-	2
08 4 25 108 8315	JUSTINGEN	1 184	23	7	1	-	-	1
08 4 25 108 8316	SCHMIECHEN	1 034	33	16	3	50	50	4
08 4 25 108 8317	SONDERNACH	413	4	2	0	0	-	0
08 4 25 108	SCHELKLINGEN, STADT	7 524	241	91	50	57	54	17
08 4 25 110 8425	SCHNUEPFLINGEN	1 071	46	19	4	0	-	5
08 4 25 110	SCHNUEPFLINGEN	1 071	46	19	4	0	-	5
08 4 25 112 8155	SETZINGEN	842	21	8	2	-	-	1
08 4 25 112	SETZINGEN	842	21	8	2	-	-	1
08 4 25 123 8475	UNTERMARCHTAL	561	29	15	1	0	-	6
08 4 25 123	UNTERMARCHTAL	561	29	15	1	0	-	6
08 4 25 124 8505	UNTERSTADION	884	32	12	2	-	-	4
08 4 25 124	UNTERSTADION	884	32	12	2	-	-	4
08 4 25 125 8510	UNTERWACHINGEN	260	8	2	0	-	-	-
08 4 25 125	UNTERWACHINGEN	260	8	2	0	-	-	-
08 4 25 130 8145	WEIDENSTETTEN	1 721	39	15	3	0	-	5
08 4 25 130	WEIDENSTETTEN	1 721	39	15	3	0	-	5
08 4 25 134 8255	WESTERHEIM	2 293	126	47	12	0	-	9
08 4 25 134	WESTERHEIM	2 293	126	47	12	0	-	9
08 4 25 135 8220	WESTERSTETTEN	1 309	53	27	4	14	11	4
08 4 25 135	WESTERSTETTEN	1 309	53	27	4	14	11	4
08 4 25 137 8405	OBERKIRCHBERG	527	47	30	1	0	0	1
08 4 25 137 8406	UNTERKIRCHBERG	619	57	33	6	1	-	2
08 4 25 137	ILLERKIRCHBERG	1 145	104	63	7	1	0	3
08 4 25 138 8410	STAIG	446	31	12	1	1	0	1
08 4 25 138 8411	ALTHEIM	725	51	21	18	-	-	4
08 4 25 138 8412	STEINBERG	603	35	12	3	0	-	0
08 4 25 138	STAIG	1 774	117	45	22	1	0	5
08 4 25 139 8270	ENNABEUREN	947	40	18	1	-	-	3
08 4 25 139 8271	SONTHEIM	1 234	75	31	10	1	-	8
08 4 25 139	HEROLDSTATT	2 181	116	48	11	1	-	11
08 4 25 140 8450	OBERBALZHEIM	888	27	14	1	0	0	0
08 4 25 140 8451	UNTERBALZHEIM	869	42	21	6	1	1	6
08 4 25 140	BALZHEIM	1 758	69	34	7	1	1	6
08 4 25 141 8280	ARNEGG	416	25	15	2	0	-	6
08 4 25 141 8281	BERMARINGEN	1 678	43	14	2	3	-	3
08 4 25 141 8282	EHRENSTEIN	282	70	39	18	8	8	4

*) Stichtag 31.12.1996. - 1) 100/200, 300 (ohne 310), 400, 500, 940.

Davon											Siedlungs- und Verkehrs- fläche 1)	Schlüssel- nummer
fläche dar.	Verkehrsfläche		Landwirtschaftsfläche			Wald- fläche (700)	Wasser- fläche (800)	Flächen anderer Nutzung				
	zusammen	dar. Straße, Weg, Platz (510-530)	zusammen	darunter				zusammen	darunter			
				Moor (650)	Heide (660)				Fried- hof (940)	Unland (950)		
Grün- anlage (420)	(500)	(510-530)	(600)	(650)	(660)	(700)	(800)	(900)	(940)	(950)		
37	394	391	4 211	-	-	1 869	1	65	3	59	838	08 4 25 071
8	332	313	3 493	-	-	587	36	13	2	8	630	08 4 25 072 8210
1	59	59	754	-	-	77	2	3	1	3	104	08 4 25 072 8211
0	50	50	750	-	-	80	4	4	0	4	84	08 4 25 072 8212
1	47	47	718	-	-	74	1	7	-	7	70	08 4 25 072 8213
10	487	468	5 715	-	-	818	43	27	3	21	889	08 4 25 072
1	64	61	590	-	-	676	6	14	0	9	91	08 4 25 073 8460
1	64	61	590	-	-	676	6	14	0	9	91	08 4 25 073
3	52	48	290	-	-	226	4	7	1	4	102	08 4 25 075 8130
1	44	44	511	-	-	424	0	1	-	1	59	08 4 25 075 8131
1	57	53	577	-	-	184	4	1	0	1	82	08 4 25 075 8132
-	35	35	407	-	-	131	-	1	0	0	47	08 4 25 075 8133
0	24	24	286	-	-	180	0	2	-	2	35	08 4 25 075 8134
2	60	50	351	-	-	299	6	9	0	8	100	08 4 25 075 8135
7	271	252	2 421	-	-	1 445	14	21	1	17	425	08 4 25 075
7	137	137	1 264	-	-	637	-	11	1	10	219	08 4 25 079 8250
7	137	137	1 264	-	-	637	-	11	1	10	219	08 4 25 079
10	100	89	899	-	-	77	37	16	2	14	281	08 4 25 081 8480
10	100	89	899	-	-	77	37	16	2	14	281	08 4 25 081
0	42	42	540	-	-	210	3	3	-	3	73	08 4 25 083 8165
0	42	42	540	-	-	210	3	3	-	3	73	08 4 25 083
2	135	135	2 061	-	-	600	0	18	1	12	209	08 4 25 084 8240
0	42	31	519	-	-	119	-	4	-	3	50	08 4 25 084 8241
2	178	166	2 580	-	-	718	0	22	1	15	259	08 4 25 084
-	35	35	400	-	-	160	2	0	0	0	47	08 4 25 085 8185
-	35	35	400	-	-	160	2	0	0	0	47	08 4 25 085
0	53	53	619	-	-	124	25	8	0	5	108	08 4 25 088 8390
0	53	53	619	-	-	124	25	8	0	5	108	08 4 25 088
6	96	89	1 134	0	-	627	40	19	0	8	158	08 4 25 090 8490
-	25	25	410	-	-	207	1	3	0	2	40	08 4 25 090 8491
6	121	114	1 544	0	-	834	41	22	1	10	197	08 4 25 090
0	20	20	273	-	-	20	3	1	0	1	46	08 4 25 091 8520
0	20	20	258	-	-	42	2	2	0	2	31	08 4 25 091 8521
0	19	19	287	-	-	4	2	1	-	1	35	08 4 25 091 8522
-	21	21	335	-	-	200	2	1	-	1	34	08 4 25 091 8523
0	81	81	1 153	-	-	266	10	4	0	4	146	08 4 25 091
0	34	34	578	-	-	174	2	2	-	2	53	08 4 25 092 8190
0	34	34	578	-	-	174	2	2	-	2	53	08 4 25 092
1	50	50	612	-	-	81	67	19	1	8	108	08 4 25 093 8395
1	50	50	612	-	-	81	67	19	1	8	108	08 4 25 093
1	70	66	1 097	-	-	180	5	7	0	7	114	08 4 25 097 8195
1	70	66	1 097	-	-	180	5	7	0	7	114	08 4 25 097
0	23	18	169	-	-	152	9	8	-	8	39	08 4 25 098 8465
0	23	18	169	-	-	152	9	8	-	8	39	08 4 25 098
2	75	66	743	-	-	51	33	9	0	5	168	08 4 25 104 8485
2	75	66	743	-	-	51	33	9	0	5	168	08 4 25 104
1	66	58	280	-	-	866	5	17	1	15	189	08 4 25 108 8310
-	24	24	396	-	-	332	2	15	0	15	32	08 4 25 108 8311
0	44	44	647	-	-	471	-	1	0	1	68	08 4 25 108 8312
-	30	25	210	-	-	426	5	3	0	3	50	08 4 25 108 8313
0	36	36	546	-	-	267	-	5	0	5	56	08 4 25 108 8314
0	45	45	760	-	-	347	0	7	0	6	70	08 4 25 108 8315
0	41	34	223	-	-	637	45	2	0	1	78	08 4 25 108 8316
-	16	12	166	-	-	219	1	6	0	6	21	08 4 25 108 8317
1	302	278	3 227	-	-	3 565	58	57	2	52	564	08 4 25 108
1	48	48	564	-	-	389	9	9	0	2	100	08 4 25 110 8425
1	48	48	564	-	-	389	9	9	0	2	100	08 4 25 110
0	49	49	459	-	-	304	6	2	-	2	70	08 4 25 112 8155
0	49	49	459	-	-	304	6	2	-	2	70	08 4 25 112
4	40	37	413	-	-	59	9	5	1	4	76	08 4 25 123 8475
4	40	37	413	-	-	59	9	5	1	4	76	08 4 25 123
0	38	38	584	-	-	215	7	5	0	5	74	08 4 25 124 8505
0	38	38	584	-	-	215	7	5	0	5	74	08 4 25 124
-	12	12	165	-	-	74	1	0	0	0	19	08 4 25 125 8510
-	12	12	165	-	-	74	1	0	0	0	19	08 4 25 125
2	67	67	806	-	-	802	0	2	0	2	111	08 4 25 130 8145
2	67	67	806	-	-	802	0	2	0	2	111	08 4 25 130
5	121	121	1 472	-	-	546	-	21	1	20	256	08 4 25 134 8255
5	121	121	1 472	-	-	546	-	21	1	20	256	08 4 25 134
1	88	73	716	-	-	427	4	3	1	3	147	08 4 25 135 8220
1	88	73	716	-	-	427	4	3	1	3	147	08 4 25 135
1	35	35	406	-	-	32	3	2	0	1	84	08 4 25 137 8405
0	40	40	419	-	-	89	7	4	1	2	100	08 4 25 137 8406
1	75	75	825	-	-	121	10	6	1	3	184	08 4 25 137
1	32	32	350	-	-	29	1	1	0	1	64	08 4 25 138 8410
-	32	32	281	-	-	352	2	3	1	2	88	08 4 25 138 8411
0	33	33	387	-	-	138	5	4	0	1	69	08 4 25 138 8412
1	97	97	1 018	-	-	519	8	9	1	4	221	08 4 25 138
1	62	62	745	-	-	91	-	4	0	3	106	08 4 25 139 8270
5	85	85	703	-	-	355	0	8	0	6	169	08 4 25 139 8271
6	147	147	1 448	-	-	446	0	12	0	8	275	08 4 25 139
0	47	47	237	-	-	574	2	1	0	1	75	08 4 25 140 8450
0	52	52	421	-	-	336	4	8	0	3	101	08 4 25 140 8451
1	100	100	658	-	-	910	6	9	1	4	175	08 4 25 140
1	23	21	155	-	-	190	10	7	0	6	55	08 4 25 141 8280
0	65	65	1 169	-	-	394	0	2	0	2	113	08 4 25 141 8281
3	27	24	102	-	-	57	3	11	0	11	102	08 4 25 141 8282

Noch: 3. Bodenfläche in Baden-Württemberg 1997 nach Art der tatsächlichen Nutzung *)
in Hektar

Schlüssel- nummer	Regionale Gliederung	Boden- fläche insgesamt (999)	Davon					
			Gebäude- und Freifläche		Betriebsfläche		Erholungs	
			zusammen (100/200)	darunter Wohnen (130)	Gewerbe, Ind. (170)	zusammen (300)	dar. Abbau- land (310)	zusammen (400)
08 4 25 141 8283	HERRLINGEN	857	72	45	8	16	11	5
08 4 25 141 8284	KLINGENSTEIN	411	41	23	5	1	-	6
08 4 25 141 8285	MARKBRONN	984	29	14	2	0	-	5
08 4 25 141 8286	WIPPINGEN	934	32	17	1	15	14	10
08 4 25 141	BLAUSTEIN	5 561	312	167	38	43	32	38
08 4 25	ALB-DONAU-KREIS	135 733	5 812	2 445	841	419	337	521
08 4 26 001 8560	ACHSTETTEN	874	65	30	17	21	20	2
08 4 26 001 8561	BRONNEN	220	17	10	2	-	-	1
08 4 26 001 8562	OBERHOLZHEIM	565	28	12	2	21	18	1
08 4 26 001 8563	STETTEN	679	30	14	0	33	33	2
08 4 26 001	ACHSTETTEN	2 338	139	66	22	74	71	6
08 4 26 005 8725	ALLESHAUSEN	1 131	20	8	0	-	-	0
08 4 26 005	ALLESHAUSEN	1 131	20	8	0	-	-	0
08 4 26 006 8770	ALLMANNSWEILER	410	12	4	0	1	-	-
08 4 26 006	ALLMANNSWEILER	410	12	4	0	1	-	-
08 4 26 008 8690	ALTHEIM	856	56	32	4	5	2	6
08 4 26 008 8691	HEILIGKREUZTAL	1 289	16	5	2	0	0	5
08 4 26 008 8692	WALDHAUSEN	229	9	3	0	0	0	-
08 4 26 008	ALTHEIM	2 374	80	40	6	5	2	11
08 4 26 011 8780	ATTENWEILER	1 311	38	18	1	5	4	2
08 4 26 011 8781	OGGELSBEUREN	964	30	9	2	0	-	3
08 4 26 011 8782	RUPERTSHOFEN	446	14	5	0	1	-	1
08 4 26 011	ATTENWEILER	2 721	82	32	3	7	4	6
08 4 26 013 8760	BUCHAU	1 484	69	43	5	2	-	17
08 4 26 013 8761	KAPPEL	892	36	16	8	3	3	2
08 4 26 013	BAD BUCHAU, STADT	2 376	105	58	13	5	3	19
08 4 26 014 8960	SCHUSSENRIED	2 287	234	109	48	8	5	17
08 4 26 014 8961	OTTERSWANG	1 312	39	19	0	2	2	1
08 4 26 014 8962	REICHENBACH	1 255	43	14	9	9	8	0
08 4 26 014 8963	STEINHAUSEN	648	20	9	0	2	-	-
08 4 26 014	BAD SCHUSSENRIED, STADT	5 501	336	151	57	21	15	19
08 4 26 019 8930	BERKHEIM	2 498	115	50	9	11	11	1
08 4 26 019	BERKHEIM	2 498	115	50	9	11	11	1
08 4 26 020 8720	BETZENWEILER	970	32	14	2	1	0	2
08 4 26 020	BETZENWEILER	970	32	14	2	1	0	2
08 4 26 021 8810	BIBERACH	2 915	605	286	140	8	4	60
08 4 26 021 8811	METTENBERG	529	29	15	1	-	-	2
08 4 26 021 8812	RINGSCHNITT	1 441	52	26	2	1	0	3
08 4 26 021 8813	RISSEGG	580	54	33	1	10	9	3
08 4 26 021 8814	STAFFLANGEN	1 752	49	19	2	1	-	2
08 4 26 021	BIBERACH AN DER RISS, STADT	7 216	789	380	145	19	13	69
08 4 26 028 8570	BURGRIEDEN	877	69	39	7	13	13	5
08 4 26 028 8571	BUHL	383	20	3	6	0	-	-
08 4 26 028 8572	ROT	927	27	15	1	1	0	3
08 4 26 028	BURGRIEDEN	2 187	117	57	13	14	13	8
08 4 26 031 8905	DETTINGEN	1 114	100	47	8	2	-	10
08 4 26 031	DETTINGEN AN DER ILLER	1 114	100	47	8	2	-	10
08 4 26 035 8700	DUERMENTINGEN	1 481	70	35	12	21	20	6
08 4 26 035 8701	HAITTINGEN	523	17	10	1	0	-	1
08 4 26 035 8702	HEUDORF	404	23	7	1	1	1	1
08 4 26 035	DUERMENTINGEN	2 408	111	52	13	22	21	7
08 4 26 036 8755	DUERNAU	726	17	9	0	1	1	0
08 4 26 036	DUERNAU	726	17	9	0	1	1	0
08 4 26 038 8850	EBERHARDZELL	2 616	98	42	6	4	3	5
08 4 26 038 8851	FUERAMOOS	815	31	10	5	1	1	-
08 4 26 038 8852	MUEHLHAUSEN	1 163	34	7	1	2	2	-
08 4 26 038 8853	OBERESSENDORF	1 378	37	8	5	12	11	2
08 4 26 038	EBERHARDZELL	5 972	200	67	17	20	17	7
08 4 26 043 8880	ERLENMOOS	2 426	70	30	4	7	7	5
08 4 26 043	ERLENMOOS	2 426	70	30	4	7	7	5
08 4 26 044 8910	EROLZHEIM	2 631	120	63	11	1	1	5
08 4 26 044	EROLZHEIM	2 631	120	63	11	1	1	5
08 4 26 045 8710	ERTINGEN	2 490	146	71	28	14	12	10
08 4 26 045 8711	BINZWANGEN	757	40	15	5	0	-	1
08 4 26 045 8712	ERISDORF	527	20	9	2	-	-	0
08 4 26 045	ERTINGEN	3 774	205	95	35	15	12	11
08 4 26 058 8840	HOCHDORF	674	27	13	0	5	4	3
08 4 26 058 8841	SCHWEINHAUSEN	964	31	11	0	1	0	0
08 4 26 058 8842	UNTERESSENDORF	738	28	13	4	9	9	2
08 4 26 058	HOCHDORF	2 376	86	37	4	15	13	6
08 4 26 062 8950	INGOLDINGEN	1 338	49	21	8	23	20	1
08 4 26 062 8951	GRODT	329	8	3	-	-	-	-
08 4 26 062 8952	MUTTENSWEILER	683	22	9	6	1	-	4
08 4 26 062 8953	WINTERSTETTENDORF	1 371	30	9	0	0	-	0
08 4 26 062 8954	WINTERSTETTENSTADT	703	22	12	0	7	6	1
08 4 26 062	INGOLDINGEN	4 424	130	54	14	30	26	7
08 4 26 064 8745	KANZACH	1 120	24	11	3	2	-	2
08 4 26 064	KANZACH	1 120	24	11	3	2	-	2
08 4 26 065 8900	KIRCHBERG	1 864	89	41	10	1	-	15
08 4 26 065	KIRCHBERG AN DER ILLER	1 864	89	41	10	1	-	15
08 4 26 066 8920	KIRCHDORF	1 543	111	47	27	2	2	8
08 4 26 066 8921	OBEROPFINGEN	742	30	14	0	1	-	2
08 4 26 066	KIRCHDORF AN DER ILLER	2 286	141	61	27	2	2	10
08 4 26 067 8670	LANGENENSLINGEN	1 476	60	28	8	1	1	6
08 4 26 067 8671	ANDELFINGEN	679	32	17	4	15	13	2
08 4 26 067 8672	BILLAFINGEN	515	6	2	-	-	-	0

*) Stichtag 31.12.1996. - 1) 100/200, 300 (ohne 310), 400, 500, 940.

Davon											Siedlungs- und Verkehrs- fläche 1)	Schlüssel- nummer			
fläche dar.	Verkehrsfläche		Landwirtschaftsfläche			Wald- fläche (700)	Wasser- fläche (800)	Flächen anderer Nutzung							
	zusammen	dar. Straße, Weg, Platz (510-530)	zusammen	darunter				zusammen	darunter						
				Moor (650)	Heide (660)				Fried- hof (940)	Unland (950)					
Grün- anlage (420)	(500)	(510-530)	(600)	(650)	(660)	(700)	(800)	(900)	(940)	(950)					
3	56	51	420	-	-	269	5	14	0	14	139	08 4 25 141	8283		
1	20	18	108	-	-	230	4	2	1	1	67	08 4 25 141	8284		
2	54	54	497	-	-	375	7	17	0	2	88	08 4 25 141	8285		
3	45	41	510	-	-	298	3	21	0	20	88	08 4 25 141	8286		
12	290	274	2 961	-	-	1 812	33	73	3	55	653	08 4 25 141			
232	7 097	6 805	80 056	0	-	39 812	1 005	1 013	51	715	13 562	08 4 25			
0	55	49	702	-	-	14	12	3	0	3	123	08 4 26 001	8560		
0	14	12	183	-	-	1	3	1	0	0	32	08 4 26 001	8561		
-	44	44	448	-	-	19	2	2	0	2	76	08 4 26 001	8562		
0	40	40	551	-	-	6	15	3	0	1	72	08 4 26 001	8563		
1	153	145	1 884	-	-	40	32	9	1	6	303	08 4 26 001			
0	33	33	946	0	-	128	1	3	-	3	54	08 4 26 005	8725		
0	33	33	946	0	-	128	1	3	-	3	54	08 4 26 005			
-	16	16	343	-	-	38	0	0	0	0	29	08 4 26 006	8770		
-	16	16	343	-	-	38	0	0	0	0	29	08 4 26 006			
3	46	46	682	-	-	45	9	8	0	5	110	08 4 26 008	8690		
5	44	44	339	-	-	878	6	1	0	0	66	08 4 26 008	8691		
-	12	12	205	-	-	1	0	2	-	1	20	08 4 26 008	8692		
8	102	102	1 226	-	-	924	15	11	0	6	196	08 4 26 008			
0	57	57	854	-	-	343	10	3	1	2	98	08 4 26 011	8780		
0	47	47	798	-	-	82	3	1	0	1	81	08 4 26 011	8781		
0	19	19	380	-	-	30	0	0	0	0	36	08 4 26 011	8782		
1	123	123	2 032	-	-	454	13	5	1	4	214	08 4 26 011			
8	50	49	858	-	-	254	235	1	1	0	138	08 4 26 013	8760		
1	36	36	543	-	-	265	3	4	1	4	75	08 4 26 013	8761		
9	86	86	1 401	-	-	518	238	5	1	4	213	08 4 26 013			
7	112	95	1 262	-	-	598	49	6	2	4	368	08 4 26 014	8960		
-	48	43	847	-	-	365	5	4	1	3	89	08 4 26 014	8961		
0	54	53	819	-	-	284	44	2	0	1	99	08 4 26 014	8962		
-	27	27	388	-	-	210	1	1	0	0	49	08 4 26 014	8963		
7	242	218	3 316	-	-	1 457	99	13	3	9	605	08 4 26 014			
0	120	120	1 592	-	-	628	16	14	0	3	238	08 4 26 019	8930		
0	120	120	1 592	-	-	628	16	14	0	3	238	08 4 26 019			
-	41	41	753	-	-	137	2	2	0	2	76	08 4 26 020	8720		
-	41	41	753	-	-	137	2	2	0	2	76	08 4 26 020			
35	325	299	1 097	-	-	771	20	28	19	5	1 013	08 4 26 021	8810		
2	42	42	351	-	-	103	1	1	-	1	73	08 4 26 021	8811		
0	77	77	1 031	-	-	268	6	3	1	2	134	08 4 26 021	8812		
1	43	41	338	-	-	121	8	3	0	2	100	08 4 26 021	8813		
1	59	59	1 103	-	-	527	9	2	0	1	111	08 4 26 021	8814		
39	547	518	3 920	-	-	1 791	44	37	20	11	1 431	08 4 26 021			
1	49	46	619	-	-	111	5	6	0	5	124	08 4 26 028	8570		
-	29	23	262	-	-	70	1	1	-	1	49	08 4 26 028	8571		
0	25	24	328	-	-	536	4	1	0	1	56	08 4 26 028	8572		
1	103	93	1 210	-	-	717	11	8	1	7	230	08 4 26 028			
8	93	93	763	-	-	92	50	4	1	0	206	08 4 26 031	8905		
8	93	93	763	-	-	92	50	4	1	0	206	08 4 26 031			
2	58	57	834	-	-	478	9	6	0	5	134	08 4 26 035	8700		
1	31	31	415	-	-	53	2	3	0	3	50	08 4 26 035	8701		
0	18	18	360	-	-	0	0	1	0	1	42	08 4 26 035	8702		
3	107	106	1 609	-	-	531	11	10	1	9	226	08 4 26 035			
0	25	25	487	-	-	194	1	2	-	2	42	08 4 26 036	8755		
0	25	25	487	-	-	194	1	2	-	2	42	08 4 26 036			
1	89	89	1 678	-	-	725	10	5	1	4	195	08 4 26 038	8850		
-	32	32	518	-	-	223	6	3	0	3	63	08 4 26 038	8851		
-	45	45	852	-	-	223	6	1	0	1	79	08 4 26 038	8852		
1	55	55	927	-	-	339	1	5	0	5	95	08 4 26 038	8853		
2	222	222	3 975	-	-	1 510	24	14	1	13	433	08 4 26 038			
0	80	80	1 428	-	-	814	18	3	-	3	155	08 4 26 043	8880		
0	80	80	1 428	-	-	814	18	3	-	3	155	08 4 26 043			
2	112	112	1 501	-	-	875	12	4	1	3	239	08 4 26 044	8910		
2	112	112	1 501	-	-	875	12	4	1	3	239	08 4 26 044			
7	99	94	1 409	-	-	764	35	13	1	13	257	08 4 26 045	8710		
0	37	37	627	-	-	33	11	7	0	4	79	08 4 26 045	8711		
0	26	25	362	-	-	112	4	4	-	3	46	08 4 26 045	8712		
7	162	157	2 399	-	-	909	50	24	1	20	382	08 4 26 045			
0	57	50	377	-	-	196	7	2	1	2	88	08 4 26 058	8840		
0	50	46	630	-	-	245	4	3	0	2	83	08 4 26 058	8841		
1	33	28	451	-	-	189	24	2	0	2	64	08 4 26 058	8842		
2	139	124	1 458	-	-	630	34	7	1	6	235	08 4 26 058			
0	58	58	746	-	-	445	14	4	0	2	111	08 4 26 062	8950		
-	15	15	244	-	-	60	1	0	-	0	23	08 4 26 062	8951		
-	27	27	416	-	-	209	2	2	-	2	54	08 4 26 062	8952		
0	51	44	969	-	-	308	8	5	0	4	82	08 4 26 062	8953		
0	39	29	470	-	-	154	5	4	0	4	64	08 4 26 062	8954		
0	191	173	2 844	-	-	1 176	30	15	1	13	333	08 4 26 062			
0	31	31	542	-	-	510	6	3	0	3	59	08 4 26 064	8745		
0	31	31	542	-	-	510	6	3	0	3	59	08 4 26 064			
3	76	76	901	-	-	755	21	7	0	5	181	08 4 26 065	8900		
3	76	76	901	-	-	755	21	7	0	5	181	08 4 26 065			
1	88	88	1 235	-	-	51	39	9	1	4	207	08 4 26 066	8920		
0	50	50	596	-	-	39	21	3	0	1	83	08 4 26 066	8921		
1	138	138	1 832	-	-	90	60	12	1	6	290	08 4 26 066			
1	57	57	702	-	-	639	6	5	1	4	124	08 4 26 067	8670		
-	32	32	444	-	-	139	6	9	1	8	69	08 4 26 067	8671		
0	13	13	260	-	-	234	0	3	0	3	19	08 4 26 067	8672		

Noch: 3. Bodenfläche in Baden-Württemberg 1997 nach Art der tatsächlichen Nutzung *)
in Hektar

Schlüssel- nummer	Regionale Gliederung	Boden- fläche insgesamt (999)	Davon					
			Gebäude- und Freifläche			Betriebsfläche		Erholungs
			zusammen	darunter		zusammen	dar. Abbau- land	zusammen
				Wohnen (130)	Gewerbe, Ind. (170)			
			(100/200)	(130)	(170)	(300)	(310)	(400)
08 4 26 067 8673	DUERRENWALDSTETTEN	1 068	6	2	1	0	-	0
08 4 26 067 8674	EGELFINGEN	606	5	2	0	-	-	1
08 4 26 067 8675	EMERFELD	892	7	2	-	-	-	-
08 4 26 067 8676	FRIEDINGEN	1 226	13	4	0	0	0	0
08 4 26 067 8677	ITTENHAUSEN	883	12	5	1	3	3	-
08 4 26 067 8678	WILFLINGEN	1 496	20	10	2	0	-	0
08 4 26 067	LANGENENSINGEN	8 842	162	71	16	20	17	9
08 4 26 070 8580	LAUPHEIM	1 990	346	143	67	24	19	31
08 4 26 070 8581	BAUSTETTEN	1 092	72	37	10	1	1	5
08 4 26 070 8582	BIHLAFINGEN	721	26	14	1	0	-	2
08 4 26 070 8583	OBERSULMETINGEN	1 114	46	22	5	21	17	5
08 4 26 070 8584	UNTERSULMETINGEN	1 263	66	29	13	2	-	4
08 4 26 070	LAUPHEIM, STADT	6 178	557	245	95	48	37	46
08 4 26 071 8800	MASELHEIM	1 684	52	32	3	0	-	3
08 4 26 071 8801	AEPFINGEN	1 127	45	21	4	40	40	5
08 4 26 071 8802	LAUPERTSHAUSEN	1 257	40	22	1	0	0	2
08 4 26 071 8803	SULMINGEN	636	25	14	0	3	3	1
08 4 26 071	MASELHEIM	4 703	162	89	8	43	42	10
08 4 26 073 8590	MIETINGEN	1 386	71	33	6	3	3	6
08 4 26 073 8591	BALTRINGEN	862	43	17	3	27	26	2
08 4 26 073 8592	WALPERTSHOFEN	386	23	11	1	1	1	0
08 4 26 073	MIETINGEN	2 633	137	60	10	31	31	9
08 4 26 074 8820	MITTELBIBERACH	1 721	89	40	7	4	3	2
08 4 26 074 8821	REUTE	647	18	9	0	0	-	1
08 4 26 074	MITTELBIBERACH	2 368	107	49	8	4	3	3
08 4 26 078 8740	MOOSBURG	186	11	5	1	-	-	-
08 4 26 078	MOOSBURG	186	11	5	1	-	-	-
08 4 26 087 8870	OCHSENHAUSEN	2 344	190	85	25	2	-	13
08 4 26 087 8871	MITTELBUCH	979	38	17	0	-	-	2
08 4 26 087 8872	REINSTETTEN	2 673	86	38	2	11	8	3
08 4 26 087	OCHSENHAUSEN, STADT	5 996	314	140	28	13	8	18
08 4 26 090 8750	OGGELSHAUSEN	1 312	39	21	6	0	-	2
08 4 26 090	OGGELSHAUSEN	1 312	39	21	6	0	-	2
08 4 26 097 8630	RIEDLINGEN	1 196	236	95	48	3	0	30
08 4 26 097 8631	BECHINGEN	365	7	2	0	0	-	2
08 4 26 097 8632	DAUGENDORF	1 049	20	9	1	0	-	1
08 4 26 097 8633	GRUENINGEN	711	17	9	0	2	2	2
08 4 26 097 8634	NEUFRA	1 154	43	19	3	27	25	3
08 4 26 097 8635	PFLUMMERN	1 172	28	10	0	-	-	2
08 4 26 097 8636	ZELL	311	8	1	0	-	-	0
08 4 26 097 8637	ZWIEFALTENDORF	538	16	8	1	5	5	2
08 4 26 097	RIEDLINGEN, STADT	6 497	375	152	53	37	32	42
08 4 26 100 8940	ROT	3 286	126	55	14	13	7	5
08 4 26 100 8941	ELLWANGEN	1 483	45	16	1	1	0	1
08 4 26 100 8942	HASLACH	1 578	47	19	1	0	-	2
08 4 26 100	ROT AN DER ROT	6 346	217	89	17	15	8	8
08 4 26 108 8600	SCHWENDI	817	83	39	19	3	1	6
08 4 26 108 8601	BUSSMANNSHAUSEN	789	28	13	4	1	1	0
08 4 26 108 8602	GROSSSCHAFHAUSEN	393	15	9	2	-	-	1
08 4 26 108 8603	ORSENHAUSEN	629	28	17	1	1	-	3
08 4 26 108 8604	SCHOENEUEBERG	1 094	52	23	4	12	11	3
08 4 26 108 8605	SIESSEN	1 204	42	20	3	0	0	1
08 4 26 108	SCHWENDI	4 926	248	121	32	17	13	13
08 4 26 109 8730	SEEKIRCH	577	13	3	0	-	-	1
08 4 26 109	SEEKIRCH	577	13	3	0	-	-	1
08 4 26 113 8890	STEINHAUSEN	1 717	47	18	2	1	-	2
08 4 26 113 8891	BELLAMONT	850	33	13	1	0	-	1
08 4 26 113 8892	ROTTUM	421	17	7	0	0	-	0
08 4 26 113	STEINHAUSEN AN DER ROTTUM	2 988	96	38	3	1	-	3
08 4 26 117 8935	TANNHEIM	2 768	106	54	7	3	1	5
08 4 26 117	TANNHEIM	2 768	106	54	7	3	1	5
08 4 26 118 8735	TIEFENBACH	695	19	9	1	0	-	0
08 4 26 118	TIEFENBACH	695	19	9	1	0	-	0
08 4 26 120 8830	UMMENDORF	1 392	108	54	10	3	-	9
08 4 26 120 8831	FISCHBACH	674	25	16	1	5	4	3
08 4 26 120	UMMENDORF	2 066	133	69	11	8	4	12
08 4 26 121 8650	UNLINGEN	1 194	56	31	3	30	26	2
08 4 26 121 8651	DIETELHOFEN	287	8	3	-	0	-	-
08 4 26 121 8652	GOEFFINGEN	319	15	7	2	1	1	0
08 4 26 121 8653	MOEHRINGEN	449	10	3	0	-	-	-
08 4 26 121 8654	UIGENDORF	439	10	4	-	0	-	-
08 4 26 121	UNLINGEN	2 689	99	48	5	32	27	3
08 4 26 124 8660	UTTENWEILER	1 560	73	23	6	7	6	6
08 4 26 124 8661	AHLEN	442	13	6	0	1	1	1
08 4 26 124 8662	DIETERSHAUSEN	364	8	2	0	-	-	2
08 4 26 124 8663	DIETERSKIRCH	376	12	4	0	2	-	0
08 4 26 124 8664	OBERWACHINGEN	383	5	2	-	-	-	-
08 4 26 124 8665	OFFINGEN	1 181	26	9	1	2	2	0
08 4 26 124 8666	SAUGGART	671	11	3	0	0	-	-
08 4 26 124	UTTENWEILER	4 977	149	48	7	12	8	10
08 4 26 125 8610	WAIN	2 014	66	30	11	1	0	18
08 4 26 125	WAIN	2 014	66	30	11	1	0	18
08 4 26 128 8790	WARTHHAUSEN	1 259	101	53	12	17	15	5
08 4 26 128 8791	BIRKENHARD	824	36	26	1	1	-	0
08 4 26 128 8792	HOEFEN	492	19	6	4	1	-	0
08 4 26 128	WARTHHAUSEN	2 575	156	85	17	19	15	5
08 4 26 134 8620	ALBERWEILER	410	32	17	2	14	14	0

*) Stichtag 31.12.1996. - 1) 100/200, 300 (ohne 310), 400, 500, 940.

Davon											Siedlungs- und Verkehrs- fläche 1)	Schlüssel- nummer
fläche dar.	Verkehrsfläche		Landwirtschaftsfläche			Wald- fläche (700)	Wasser- fläche (800)	Flächen anderer Nutzung				
	zusammen (500)	dar. Straße, Weg, Platz (510-530)	zusammen (600)	darunter Moor (650) Heide (660)				zusammen (900)	darunter Fried- hof (940) Unland (950)			
0	26	26	560	-	-	469	-	7	0	7	33	08 4 26 067 8673
-	14	14	198	-	-	386	0	2	0	2	20	08 4 26 067 8674
-	25	25	461	-	-	387	-	12	0	12	32	08 4 26 067 8675
0	39	39	630	-	-	538	-	6	0	5	53	08 4 26 067 8676
-	24	24	616	-	-	219	-	8	-	8	37	08 4 26 067 8677
0	72	72	528	-	-	873	1	2	0	2	92	08 4 26 067 8678
2	303	303	4 397	-	-	3 885	13	53	2	50	480	08 4 26 067
23	358	172	1 116	-	-	64	40	12	7	3	746	08 4 26 070 8580
1	73	73	855	-	-	74	9	3	1	2	151	08 4 26 070 8581
2	21	21	243	-	-	423	5	1	0	0	49	08 4 26 070 8582
5	64	55	755	-	-	160	58	5	0	0	118	08 4 26 070 8583
0	64	64	851	-	-	257	16	2	1	0	138	08 4 26 070 8584
31	580	385	3 820	-	-	979	127	22	9	6	1 202	08 4 26 070
0	60	57	619	-	-	939	10	3	1	2	115	08 4 26 071 8800
1	76	72	700	-	-	253	6	3	0	2	126	08 4 26 071 8801
0	40	40	596	-	-	573	4	2	0	2	83	08 4 26 071 8802
1	42	40	466	-	-	90	3	4	0	3	69	08 4 26 071 8803
2	218	209	2 381	-	-	1 854	24	11	2	9	392	08 4 26 071
1	73	73	858	-	-	360	10	5	1	4	151	08 4 26 073 8590
0	59	59	642	-	-	76	12	2	0	1	105	08 4 26 073 8591
0	19	19	247	-	-	94	1	0	0	0	43	08 4 26 073 8592
1	151	151	1 747	-	-	529	23	7	1	5	298	08 4 26 073
1	82	82	1 188	-	-	338	14	4	1	3	174	08 4 26 074 8820
-	29	29	370	-	-	223	4	1	0	1	49	08 4 26 074 8821
1	111	111	1 558	-	-	561	18	6	1	4	223	08 4 26 074
-	7	7	167	-	-	-	-	0	-	0	18	08 4 26 078 8740
-	7	7	167	-	-	-	-	0	-	0	18	08 4 26 078
4	104	102	1 166	-	-	842	19	7	2	5	311	08 4 26 087 8870
0	31	31	792	-	-	112	3	1	0	1	71	08 4 26 087 8871
1	134	127	1 918	-	-	505	12	4	1	2	226	08 4 26 087 8872
5	269	260	3 876	-	-	1 459	35	12	3	8	609	08 4 26 087
0	37	37	870	-	-	358	3	2	0	2	78	08 4 26 090 8750
0	37	37	870	-	-	358	3	2	0	2	78	08 4 26 090
20	113	102	690	-	-	84	26	13	1	6	384	08 4 26 097 8630
2	26	26	275	-	-	50	4	2	-	2	35	08 4 26 097 8631
-	45	43	629	0	0	329	19	7	0	5	67	08 4 26 097 8632
2	28	28	444	-	-	214	1	5	0	4	46	08 4 26 097 8633
2	52	48	697	-	-	300	21	12	0	9	100	08 4 26 097 8634
0	41	41	381	-	-	715	2	3	0	3	71	08 4 26 097 8635
0	21	17	195	-	-	74	11	1	0	1	30	08 4 26 097 8636
1	34	29	290	-	-	168	18	4	0	4	53	08 4 26 097 8637
26	361	334	3 602	0	0	1 933	101	47	3	35	785	08 4 26 097
2	137	137	1 669	-	-	1 289	37	9	1	5	275	08 4 26 100 8940
-	49	49	1 088	-	-	292	6	1	0	1	96	08 4 26 100 8941
1	45	45	920	-	-	548	13	4	0	3	94	08 4 26 100 8942
3	231	231	3 677	-	-	2 129	56	14	2	8	465	08 4 26 100
2	32	32	347	-	-	330	11	6	1	3	124	08 4 26 108 8600
-	30	30	399	-	-	324	5	1	1	1	60	08 4 26 108 8601
-	14	13	168	-	-	194	1	0	0	0	30	08 4 26 108 8602
1	35	33	308	-	-	249	4	1	0	1	67	08 4 26 108 8603
0	55	55	695	-	-	271	5	2	0	1	111	08 4 26 108 8604
0	52	52	606	-	-	493	7	3	0	2	95	08 4 26 108 8605
3	219	215	2 522	-	-	1 861	32	13	3	8	487	08 4 26 108
-	22	22	483	-	-	54	1	2	0	2	36	08 4 26 109 8730
-	22	22	483	-	-	54	1	2	0	2	36	08 4 26 109
0	60	60	1 127	-	-	475	3	2	0	1	110	08 4 26 113 8890
-	29	29	613	-	-	171	2	2	0	2	63	08 4 26 113 8891
0	18	18	288	-	-	95	2	1	0	1	35	08 4 26 113 8892
0	107	107	2 028	-	-	740	7	5	1	4	208	08 4 26 113
0	109	88	1 236	-	-	1 248	54	7	0	5	222	08 4 26 117 8935
0	109	88	1 236	-	-	1 248	54	7	0	5	222	08 4 26 117
0	25	25	551	-	-	96	1	1	-	1	45	08 4 26 118 8735
0	25	25	551	-	-	96	1	1	-	1	45	08 4 26 118
3	85	77	859	-	-	304	20	5	2	3	206	08 4 26 120 8830
2	25	25	370	-	-	240	4	2	0	2	54	08 4 26 120 8831
5	110	102	1 229	-	-	543	24	7	2	5	260	08 4 26 120
1	65	61	798	-	-	218	10	15	1	14	128	08 4 26 121 8650
-	11	11	206	-	-	62	0	1	0	0	19	08 4 26 121 8651
-	15	15	250	-	-	33	3	1	0	1	31	08 4 26 121 8652
-	16	16	245	-	-	177	2	0	0	0	26	08 4 26 121 8653
-	17	17	398	-	-	11	0	3	0	2	28	08 4 26 121 8654
1	125	120	1 897	-	-	500	15	20	1	18	232	08 4 26 121
2	72	72	1 084	-	-	306	6	6	1	5	154	08 4 26 124 8660
-	21	21	278	-	-	127	0	1	0	1	35	08 4 26 124 8661
0	14	14	274	-	-	65	1	0	-	0	24	08 4 26 124 8662
0	15	15	313	-	-	30	2	1	-	1	30	08 4 26 124 8663
-	13	13	244	-	-	119	1	1	-	1	18	08 4 26 124 8664
0	40	40	823	-	-	288	0	2	0	2	67	08 4 26 124 8665
-	21	21	443	-	-	192	2	1	0	1	32	08 4 26 124 8666
3	196	196	3 458	-	-	1 127	13	13	1	11	359	08 4 26 124
2	58	58	856	-	-	1 006	4	5	1	4	144	08 4 26 125 8610
2	58	58	856	-	-	1 006	4	5	1	4	144	08 4 26 125
1	79	70	707	-	-	333	10	7	1	4	187	08 4 26 128 8790
0	35	34	304	-	-	446	1	1	-	1	72	08 4 26 128 8791
0	47	40	382	-	-	38	4	1	-	1	67	08 4 26 128 8792
2	161	144	1 393	-	-	817	15	9	1	5	327	08 4 26 128
0	22	22	295	-	-	35	7	5	0	5	54	08 4 26 134 8620

Noch: 3. Bodenfläche in Baden-Württemberg 1997 nach Art der tatsächlichen Nutzung *)
in Hektar

Schlüssel- nummer	Regionale Gliederung	Boden- fläche insgesamt (999)	Davon					
			Gebäude- und Freifläche			Betriebsfläche		Erholungs
			zusammen (100/200)	darunter		zusammen (300)	dar. Abbau- land (310)	zusammen (400)
				Wohnen (130)	Gewerbe, Ind. (170)			
08 4 26 134 8621	ALTHEIM	866	30	14	1	0	-	1
08 4 26 134 8622	ASSMANNSHARDT	1 108	34	21	3	4	3	2
08 4 26 134 8623	AUFHOFEN	494	38	24	3	13	13	0
08 4 26 134 8624	INGERKINGEN	920	50	26	4	-	-	2
08 4 26 134 8625	LANGENSCHEMMERN	627	59	34	7	13	9	4
08 4 26 134 8626	SCHEMMERBERG	594	44	23	8	1	-	3
08 4 26 134	SCHEMMERHOFEN	5 018	287	158	28	45	40	12
08 4 26 135 8860	GUTENZELL	2 502	52	21	2	6	2	4
08 4 26 135 8861	HUERBEL	1 284	39	17	3	16	6	2
08 4 26 135	GUTENZELL-HUERBEL	3 786	90	38	5	22	8	5
08 4 26	LANDKREIS BIBERACH	140 984	6 665	3 050	786	645	526	461
08 4 35 005 9820	BERMATINGEN	872	73	41	12	1	0	7
08 4 35 005 9821	AHAUSEN	672	33	15	5	10	8	1
08 4 35 005	BERMATINGEN	1 545	106	56	17	11	8	7
08 4 35 010 9840	DAISENDORF	244	33	26	1	0	-	1
08 4 35 010	DAISENDORF	244	33	26	1	0	-	1
08 4 35 013 9940	ERISKIRCH	1 458	99	56	9	5	0	3
08 4 35 013	ERISKIRCH	1 458	99	56	9	5	0	3
08 4 35 015 9750	FRICKINGEN	1 238	57	19	7	1	-	3
08 4 35 015 9751	ALTHEIM	1 054	30	13	2	3	3	-
08 4 35 015 9752	LEUSTETTEN	355	15	6	1	-	-	2
08 4 35 015	FRICKINGEN	2 646	102	38	10	3	3	5
08 4 35 016 9890	FRIEDRICHSHAFEN	2 847	834	392	174	11	-	106
08 4 35 016 9891	AILINGEN	1 431	155	83	14	1	-	14
08 4 35 016 9892	ETTENKIRCH	1 773	55	21	3	0	-	3
08 4 35 016 9893	KLUFTERN	692	73	46	3	-	-	5
08 4 35 016 9894	RADERACH	246	10	6	0	-	-	1
08 4 35 016	FRIEDRICHSHAFEN, STADT	6 990	1 127	547	195	12	-	128
08 4 35 018 9870	HAGNAU	293	42	28	2	0	-	11
08 4 35 018	HAGNAU AM BODENSEE	293	42	28	2	0	-	11
08 4 35 020 9740	HEILIGENBERG	966	46	21	1	1	0	4
08 4 35 020 9741	HATTENWEILER	1 085	24	6	2	4	4	0
08 4 35 020 9742	WINTERSULGEN	2 027	42	10	2	1	1	-
08 4 35 020	HEILIGENBERG	4 077	113	36	6	6	5	4
08 4 35 024 9880	IMMENSTAAD	627	136	74	29	3	-	30
08 4 35 024 9881	KIPPENHAUSEN	299	18	10	1	1	-	5
08 4 35 024	IMMENSTAAD AM BODENSEE	926	153	84	29	4	-	34
08 4 35 029 9960	KRESSBRONN	2 042	191	91	31	44	39	46
08 4 35 029	KRESSBRONN AM BODENSEE	2 042	191	91	31	44	39	46
08 4 35 030 9950	LANGENARGEN	1 526	164	98	21	4	1	23
08 4 35 030	LANGENARGEN	1 526	164	98	21	4	1	23
08 4 35 034 9810	MARKDORF	1 162	214	112	40	1	-	17
08 4 35 034 9811	ITTENDORF	1 547	25	9	1	0	0	0
08 4 35 034 9812	RIEDHEIM	1 382	45	22	1	0	-	1
08 4 35 034	MARKDORF, STADT	4 092	284	143	42	2	0	18
08 4 35 035 9910	MECKENBEUREN	2 079	196	93	21	9	8	13
08 4 35 035 9911	KEHLEN	1 111	102	59	5	0	-	9
08 4 35 035	MECKENBEUREN	3 190	299	152	27	10	8	22
08 4 35 036 9850	MEERSBURG	694	119	69	12	1	0	6
08 4 35 036 9851	BAITENHAUSEN	509	11	5	0	-	-	-
08 4 35 036	MEERSBURG, STADT	1 203	130	75	12	1	0	6
08 4 35 042 9930	NEUKIRCH	2 658	94	35	4	1	0	3
08 4 35 042	NEUKIRCH	2 658	94	35	4	1	0	3
08 4 35 045 9800	OBERTEURINGEN	2 007	115	58	10	3	1	11
08 4 35 045	OBERTEURINGEN	2 007	115	58	10	3	1	11
08 4 35 047 9700	OWINGEN	1 611	77	36	14	2	-	39
08 4 35 047 9701	BILLAFINGEN	917	23	10	1	1	0	-
08 4 35 047 9702	HOBENBODMAN	811	11	2	0	-	-	0
08 4 35 047 9703	TAISERSDORF	333	10	3	0	0	-	0
08 4 35 047	OWINGEN	3 673	121	51	15	4	0	40
08 4 35 052 9760	SALEM	744	33	17	1	1	1	16
08 4 35 052 9761	BEUREN	888	52	28	6	3	3	2
08 4 35 052 9762	BUGGENSEGEL	361	13	3	1	0	-	0
08 4 35 052 9763	GRASBEUREN	347	15	7	1	0	0	0
08 4 35 052 9764	MIMMENHAUSEN	628	62	38	1	1	-	5
08 4 35 052 9765	MITTELSTENWEILER	314	17	9	0	0	-	-
08 4 35 052 9766	NEUFACH	1 030	78	31	19	1	1	9
08 4 35 052 9767	OBERSTENWEILER	324	11	6	-	1	-	0
08 4 35 052 9768	RICKENBACH	171	9	3	0	-	-	-
08 4 35 052 9769	TUEFINGEN	911	13	4	0	-	-	0
08 4 35 052 9770	WEILDORF	551	31	19	2	0	-	0
08 4 35 052	SALEM	6 270	335	165	31	6	4	33
08 4 35 053 9710	SIPPLINGEN	428	52	34	3	1	-	7
08 4 35 053	SIPPLINGEN	428	52	34	3	1	-	7
08 4 35 054 9860	STETTEN	430	27	14	0	0	-	1
08 4 35 054	STETTEN	430	27	14	0	0	-	1
08 4 35 057 9920	TETTNAU	2 544	302	155	44	4	0	26
08 4 35 057 9921	LANGNAU	2 102	89	39	5	0	-	16
08 4 35 057 9922	TANNAU	2 476	76	25	4	4	4	2
08 4 35 057	TETTNAU, STADT	7 122	467	220	54	9	4	44
08 4 35 059 9720	UEBERLINGEN	2 006	382	224	50	6	-	54
08 4 35 059 9721	BAMBERGEN	631	20	8	1	2	0	-
08 4 35 059 9722	BONNDORF	1 103	22	7	1	5	5	2
08 4 35 059 9723	DEISENDORF	357	23	10	2	0	-	2
08 4 35 059 9724	HOEDINGEN	286	21	11	0	0	-	4
08 4 35 059 9725	LIPPERSREUTE	687	30	14	2	0	-	0

*) Stichtag 31.12.1996. - 1) 100/200, 300 (ohne 310), 400, 500, 940.

Davon											Siedlungs- und Verkehrs- fläche 1)	Schlüssel- nummer
fläche dar. Grün- anlage (420)	Verkehrsfläche		Landwirtschaftsfläche			Wald- fläche (700)	Wasser- fläche (800)	Flächen anderer Nutzung				
	zusammen (500)	dar. Straße, Weg, Platz (510-530)	zusammen (600)	darunter				zusammen (900)	darunter			
				Moor (650)	Heide (660)				Fried- hof (940)	Unland (950)		
0	41	41	673	-	-	115	4	2	0	1	73	08 4 26 134 8621
0	36	36	536	-	-	490	2	3	0	3	74	08 4 26 134 8622
0	35	31	393	-	-	8	4	2	0	2	73	08 4 26 134 8623
0	53	53	695	-	-	112	7	2	0	1	105	08 4 26 134 8624
1	41	36	464	-	-	26	12	7	-	4	108	08 4 26 134 8625
0	47	39	459	-	-	28	10	1	-	1	95	08 4 26 134 8626
2	276	259	3 515	-	-	814	47	21	1	17	582	08 4 26 134
1	103	103	892	-	-	1 424	20	3	0	3	162	08 4 26 135 8860
0	45	45	646	-	-	528	5	3	0	3	97	08 4 26 135 8861
2	148	147	1 538	-	-	1 952	24	7	1	5	259	08 4 26 135
185	6 765	6 344	85 161	0	0	39 363	1 425	500	72	353	14 081	08 4 26
0	48	40	486	-	-	250	3	4	0	3	130	08 4 35 005 9820
0	23	23	458	-	-	123	13	12	-	8	59	08 4 35 005 9821
0	71	63	944	-	-	372	16	16	0	12	188	08 4 35 005
0	12	12	101	-	-	89	7	1	0	1	46	08 4 35 010 9840
0	12	12	101	-	-	89	7	1	0	1	46	08 4 35 010
2	52	46	687	-	-	580	26	6	0	5	160	08 4 35 013 9940
2	52	46	687	-	-	580	26	6	0	5	160	08 4 35 013
0	42	42	813	-	-	307	11	4	0	4	103	08 4 35 015 9750
-	28	28	718	-	-	267	2	6	0	6	58	08 4 35 015 9751
2	15	14	261	-	-	59	0	2	-	2	32	08 4 35 015 9752
2	85	84	1 793	-	-	633	13	12	1	11	194	08 4 35 015
74	442	246	954	-	-	432	15	53	11	35	1 404	08 4 35 016 9890
3	71	71	1 004	-	-	172	8	7	1	4	241	08 4 35 016 9891
1	44	44	1 133	-	-	527	8	3	0	3	103	08 4 35 016 9892
2	35	28	426	1	-	139	9	5	1	3	113	08 4 35 016 9893
0	8	8	141	-	-	85	2	0	-	0	19	08 4 35 016 9894
80	599	396	3 658	1	-	1 355	42	69	13	45	1 879	08 4 35 016
7	23	23	192	-	-	21	2	2	-	2	76	08 4 35 018 9870
7	23	23	192	-	-	21	2	2	-	2	76	08 4 35 018
2	30	30	301	-	-	582	0	2	-	2	81	08 4 35 020 9740
0	26	26	717	-	-	309	1	3	-	3	51	08 4 35 020 9741
-	58	58	1 279	-	-	641	1	4	0	4	101	08 4 35 020 9742
2	114	114	2 296	-	-	1 532	3	9	0	9	232	08 4 35 020
22	53	53	282	-	-	100	17	6	2	3	223	08 4 35 024 9880
2	14	14	253	-	-	6	2	0	0	0	37	08 4 35 024 9881
24	67	67	535	-	-	106	19	7	2	3	261	08 4 35 024
20	107	97	1 290	-	-	279	67	18	1	17	350	08 4 35 029 9960
20	107	97	1 290	-	-	279	67	18	1	17	350	08 4 35 029
15	79	73	666	-	-	537	40	13	1	12	270	08 4 35 030 9950
15	79	73	666	-	-	537	40	13	1	12	270	08 4 35 030
4	94	84	668	-	-	152	9	7	3	5	329	08 4 35 034 9810
0	41	41	882	-	-	589	4	5	0	4	67	08 4 35 034 9811
1	44	44	772	-	-	508	5	6	0	6	91	08 4 35 034 9812
6	179	169	2 323	-	-	1 249	18	19	3	14	486	08 4 35 034
8	108	93	1 386	-	-	334	18	13	2	12	321	08 4 35 035 9910
3	96	48	685	-	-	201	12	5	2	3	209	08 4 35 035 9911
10	204	141	2 071	-	-	535	30	19	4	15	530	08 4 35 035
4	71	69	297	-	-	190	3	7	2	4	198	08 4 35 036 9850
-	14	14	269	-	-	214	0	1	0	1	25	08 4 35 036 9851
4	85	84	565	-	-	404	3	8	2	5	223	08 4 35 036
0	76	76	1 755	0	-	677	43	11	1	10	173	08 4 35 042 9930
0	76	76	1 755	0	-	677	43	11	1	10	173	08 4 35 042
5	68	68	1 458	-	-	320	16	17	1	16	196	08 4 35 045 9800
5	68	68	1 458	-	-	320	16	17	1	16	196	08 4 35 045
0	57	57	782	-	-	650	0	5	0	4	175	08 4 35 047 9700
-	25	25	501	-	-	362	3	2	0	1	49	08 4 35 047 9701
0	16	16	497	-	-	281	3	3	-	2	27	08 4 35 047 9702
0	14	14	213	-	-	91	2	3	0	2	25	08 4 35 047 9703
1	112	112	1 992	-	-	1 384	9	12	1	9	277	08 4 35 047
11	24	23	401	-	-	232	33	4	0	2	73	08 4 35 052 9760
1	37	37	547	-	-	235	5	7	1	6	92	08 4 35 052 9761
0	16	15	318	-	-	4	8	2	-	0	29	08 4 35 052 9762
0	12	8	202	-	-	112	5	1	-	1	28	08 4 35 052 9763
4	28	26	244	-	-	250	35	3	0	3	96	08 4 35 052 9764
-	12	11	196	-	-	84	0	5	-	5	29	08 4 35 052 9765
1	55	43	553	-	-	320	12	3	1	2	142	08 4 35 052 9766
0	8	8	175	-	-	127	0	2	-	2	20	08 4 35 052 9767
-	6	6	138	-	-	17	0	1	-	1	15	08 4 35 052 9768
0	23	23	439	-	-	428	6	3	-	3	36	08 4 35 052 9769
0	20	19	386	-	-	105	5	5	0	5	51	08 4 35 052 9770
18	239	217	3 599	-	-	1 914	108	36	2	29	611	08 4 35 052
4	32	26	153	-	-	178	0	5	1	3	93	08 4 35 053 9710
4	32	26	153	-	-	178	0	5	1	3	93	08 4 35 053
0	22	22	279	-	-	96	1	3	0	3	50	08 4 35 054 9860
0	22	22	279	-	-	96	1	3	0	3	50	08 4 35 054
13	144	141	1 333	-	-	709	13	13	3	10	479	08 4 35 057 9920
1	67	67	1 374	-	-	446	90	20	1	19	173	08 4 35 057 9921
0	74	74	1 522	0	-	780	8	10	0	10	153	08 4 35 057 9922
14	285	282	4 229	0	-	1 935	111	43	4	38	805	08 4 35 057
27	168	154	907	-	-	436	39	14	4	10	613	08 4 35 059 9720
-	21	21	328	-	-	249	2	10	-	10	42	08 4 35 059 9721
1	25	25	617	-	-	429	1	3	0	3	49	08 4 35 059 9722
1	11	11	233	-	-	76	11	2	-	2	35	08 4 35 059 9723
1	11	11	191	-	-	57	0	2	0	1	36	08 4 35 059 9724
0	23	23	510	-	-	117	2	4	0	4	55	08 4 35 059 9725

Noch: 3. Bodenfläche in Baden-Württemberg 1997 nach Art der tatsächlichen Nutzung *)
in Hektar

Schlüssel- nummer	Regionale Gliederung	Boden- fläche insgesamt (999)	Davon					
			Gebäude- und Freifläche			Betriebsfläche		Erholungs
			zusammen (100/200)	darunter		zusammen (300)	dar. Abbau- land (310)	zusammen (400)
				Wohnen (130)	Gewerbe, Ind. (170)			
08 4 35 059 9726	NESSELWANGEN	596	25	9	0	-	-	0
08 4 35 059 9727	NUSSDORF	200	35	27	1	0	-	4
08 4 35 059	UEBERLINGEN, STADT	5 867	557	310	57	13	5	65
08 4 35 066 9830	MUEHLHOFEN	631	55	30	5	0	-	3
08 4 35 066 9831	OBERUHL DINGEN	811	77	46	8	0	-	8
08 4 35 066 9832	UNTERUHL DINGEN	123	41	30	2	1	-	5
08 4 35 066	UHL DINGEN-MUEHLHOFEN	1 566	172	106	14	1	-	16
08 4 35 067 9780	DEGGENHAUSEN	849	29	12	3	1	0	0
08 4 35 067 9781	HOMBERG	1 930	35	9	0	1	0	9
08 4 35 067 9782	ROGGENBEUREN	359	7	1	0	0	-	-
08 4 35 067 9783	UNTERSIGGINGEN	689	34	11	7	0	-	0
08 4 35 067 9784	URNAU	534	14	5	1	0	-	0
08 4 35 067 9785	WITTENHOFEN	1 859	37	11	2	1	-	1
08 4 35 067	DEGGENHAUSERTAL	6 218	156	50	13	2	0	11
08 4 35	BODENSEE KREIS	66 471	4 938	2 472	601	141	79	540
08 4 36 001 9650	ACHBERG	1 292	63	34	3	1	0	3
08 4 36 001	ACHBERG	1 292	63	34	3	1	0	3
08 4 36 003 9460	AICHSTETTEN	1 925	78	38	7	1	-	6
08 4 36 003 9461	ALTMANNSHOFEN	1 451	31	8	7	3	-	2
08 4 36 003	AICHSTETTEN	3 376	110	46	14	3	-	8
08 4 36 004 9450	AITRACH	3 020	112	56	26	22	19	12
08 4 36 004	AITRACH	3 020	112	56	26	22	19	12
08 4 36 005 9330	ALTSHAUSEN	2 048	140	64	26	4	0	12
08 4 36 005	ALTSHAUSEN	2 048	140	64	26	4	0	12
08 4 36 006 9630	AMTZELL	3 056	130	42	17	26	25	4
08 4 36 006	AMTZELL	3 056	130	42	17	26	25	4
08 4 36 008 9400	AULENDORF	1 409	161	82	21	5	1	24
08 4 36 008 9401	BLOENRIED	1 202	39	12	1	0	-	7
08 4 36 008 9402	TANNHAUSEN	1 677	31	19	0	8	8	1
08 4 36 008 9403	ZOLLENREUTE	948	42	18	4	-	-	2
08 4 36 008	AULENDORF, STADT	5 236	273	131	27	13	8	35
08 4 36 009 9410	WALDSEE	3 296	279	138	43	36	25	75
08 4 36 009 9411	GAISBEUREN	2 097	71	35	8	2	-	3
08 4 36 009 9412	HAISTERKIRCH	2 113	58	29	4	12	11	4
08 4 36 009 9413	MICHELWINNADEN	1 099	24	12	1	-	-	2
08 4 36 009 9414	MITTELURBACH	1 218	46	25	1	3	2	0
08 4 36 009 9415	REUTE	1 030	71	41	2	1	0	7
08 4 36 009	BAD WALDSEE, STADT	10 853	550	280	58	53	39	91
08 4 36 010 9430	WURZACH	1 344	157	68	42	1	-	20
08 4 36 010 9431	ARNACH	1 282	57	25	7	14	14	3
08 4 36 010 9432	DIETMANN'S	1 911	50	16	2	0	-	1
08 4 36 010 9433	EINTUERNEN	1 537	30	11	0	13	13	0
08 4 36 010 9434	GOSPOLD'SHOFEN	1 914	43	9	0	0	0	0
08 4 36 010 9435	HAIDGAU	2 234	47	22	1	1	-	2
08 4 36 010 9436	HAUERZ	2 236	62	25	1	1	-	3
08 4 36 010 9437	SEIBRANZ	2 051	61	29	2	1	-	0
08 4 36 010 9438	UNTERSCHWARZACH	2 346	75	23	6	2	2	1
08 4 36 010 9439	ZIEGELBACH	1 371	38	16	1	-	-	1
08 4 36 010	BAD WURZACH, STADT	18 226	620	242	62	32	29	31
08 4 36 011 9560	BAIENFURT	1 602	181	78	52	3	1	10
08 4 36 011	BAIENFURT	1 602	181	78	52	3	1	10
08 4 36 012 9540	BAINDT	2 307	109	65	8	8	7	5
08 4 36 012	BAINDT	2 307	109	65	8	8	7	5
08 4 36 013 9550	BERG	2 841	119	57	8	5	0	4
08 4 36 013	BERG	2 841	119	57	8	5	0	4
08 4 36 014 9420	BERGATREUTE	2 316	88	45	6	1	1	3
08 4 36 014	BERGATREUTE	2 316	88	45	6	1	1	3
08 4 36 018 9625	BODNEGG	2 457	105	34	10	1	1	6
08 4 36 018	BODNEGG	2 457	105	34	10	1	1	6
08 4 36 019 9300	BOMS	955	28	9	2	0	-	0
08 4 36 019	BOMS	955	28	9	2	0	-	0
08 4 36 024 9350	EBENWEILER	1 013	34	16	2	1	0	3
08 4 36 024	EBENWEILER	1 013	34	16	2	1	0	3
08 4 36 027 9320	EICHSTEGEN	1 424	25	5	0	0	0	0
08 4 36 027	EICHSTEGEN	1 424	25	5	0	0	0	0
08 4 36 032 9390	FLEISCHWANGEN	580	21	8	2	1	1	2
08 4 36 032	FLEISCHWANGEN	580	21	8	2	1	1	2
08 4 36 039 9620	GRUENKRAUT	1 715	97	35	11	4	3	4
08 4 36 039	GRUENKRAUT	1 715	97	35	11	4	3	4
08 4 36 040 9380	GUGGENHAUSEN	825	12	1	0	0	-	0
08 4 36 040	GUGGENHAUSEN	825	12	1	0	0	-	0
08 4 36 047 9310	HOSSKIRCH	678	23	10	1	5	5	1
08 4 36 047 9311	HUETTENREUTE	903	11	2	-	3	3	0
08 4 36 047	HOSSKIRCH	1 581	33	12	1	8	8	2
08 4 36 049 9670	ISNY	909	191	120	34	14	-	22
08 4 36 049 9671	BEUREN	1 480	37	16	1	-	-	8
08 4 36 049 9672	GROSSHOLZLEUTE	2 053	63	34	3	2	-	9
08 4 36 049 9673	NEUTRAUCHBURG	1 908	71	23	3	4	-	9
08 4 36 049 9674	ROHRDORF	2 187	28	13	1	0	-	2
08 4 36 049	ISNY IM ALLGAEU, STADT	8 537	391	206	42	20	-	49
08 4 36 052 9490	KISSLEGG	7 194	246	95	40	9	8	24
08 4 36 052 9491	IMMENRIED	1 049	28	13	1	1	0	1
08 4 36 052 9492	WALTERSHOFEN	997	39	17	3	0	-	3
08 4 36 052	KISSLEGG	9 240	314	124	43	10	8	29
08 4 36 053 9340	KOENIGSEGGWALD	685	29	14	3	1	0	5
08 4 36 053	KOENIGSEGGWALD	685	29	14	3	1	0	5

*) Stichtag 31.12.1996. - 1) 100/200, 300 (ohne 310), 400, 500, 940.

Davon											Siedlungs- und Verkehrs- fläche 1)	Schlüssel- nummer
fläche dar.	Verkehrsfläche		Landwirtschaftsfläche			Wald- fläche (700)	Wasser- fläche (800)	Flächen anderer Nutzung				
	zusammen (500)	dar. Straße, Weg, Platz (510-530)	zusammen (600)	darunter				zusammen (900)	darunter			
				Moor (650)	Heide (660)				Fried- hof (940)	Unland (950)		
Grün- anlage (420)	(500)	(510-530)	(600)	Moor (650)	Heide (660)	(700)	(800)	(900)	Fried- hof (940)	Unland (950)		
0	12	12	307	-	-	249	2	1	-	1	37	08 4 35 059 9726
2	17	15	37	-	-	104	3	1	-	1	55	08 4 35 059 9727
31	287	271	3 130	-	-	1 717	61	36	4	31	922	08 4 35 059
0	29	25	321	-	-	204	12	7	1	5	88	08 4 35 066 9830
3	57	45	337	-	-	313	10	10	1	6	143	08 4 35 066 9831
5	17	17	36	-	-	21	2	0	-	0	63	08 4 35 066 9832
8	103	86	693	-	-	538	24	18	2	11	295	08 4 35 066
0	24	24	434	-	-	353	3	3	0	3	55	08 4 35 067 9780
2	36	36	1 167	-	-	674	5	2	0	2	81	08 4 35 067 9781
-	10	10	256	-	-	82	2	3	0	3	17	08 4 35 067 9782
0	21	21	452	-	-	173	6	3	0	3	55	08 4 35 067 9783
0	13	13	309	-	-	187	4	8	0	7	27	08 4 35 067 9784
1	52	52	1 093	-	-	661	6	7	0	6	91	08 4 35 067 9785
4	156	156	3 711	-	-	2 131	26	26	1	24	326	08 4 35 067
258	3 059	2 685	38 120	1	-	18 583	685	405	45	325	8 644	08 4 35
1	50	50	758	-	-	385	31	2	0	1	117	08 4 36 001 9650
1	50	50	758	-	-	385	31	2	0	1	117	08 4 36 001
2	62	54	1 194	-	-	569	12	2	0	2	148	08 4 36 003 9460
1	39	34	552	-	-	814	9	2	0	2	74	08 4 36 003 9461
3	101	89	1 746	-	-	1 383	21	4	0	4	222	08 4 36 003
9	113	100	972	-	-	1 705	68	15	1	8	241	08 4 36 004 9450
9	113	100	972	-	-	1 705	68	15	1	8	241	08 4 36 004
6	93	83	1 101	-	-	639	51	7	1	6	250	08 4 36 005 9330
6	93	83	1 101	-	-	639	51	7	1	6	250	08 4 36 005
1	103	103	2 288	-	-	457	30	18	1	17	238	08 4 36 006 9630
1	103	103	2 288	-	-	457	30	18	1	17	238	08 4 36 006
18	100	71	714	3	-	381	19	6	2	3	291	08 4 36 008 9400
3	44	32	937	-	-	163	10	3	0	2	89	08 4 36 008 9401
0	31	24	602	17	-	992	11	2	-	2	63	08 4 36 008 9402
0	37	29	769	-	-	90	7	1	-	1	81	08 4 36 008 9403
21	211	156	3 021	19	-	1 625	47	12	2	9	525	08 4 36 008
16	190	172	1 638	-	-	1 032	33	13	3	10	559	08 4 36 009 9410
1	63	60	1 035	-	-	903	17	3	-	3	138	08 4 36 009 9411
1	82	82	1 434	-	-	510	10	3	0	2	145	08 4 36 009 9412
0	36	36	693	-	-	328	10	4	0	4	63	08 4 36 009 9413
0	52	41	902	-	-	209	2	2	-	2	100	08 4 36 009 9414
3	56	50	701	-	-	178	13	4	1	3	135	08 4 36 009 9415
21	480	442	6 403	-	-	3 161	87	29	5	24	1 140	08 4 36 009
14	76	72	502	109	-	549	34	5	2	2	255	08 4 36 010 9430
1	40	40	885	-	-	279	4	1	0	0	100	08 4 36 010 9431
0	52	52	1 542	148	-	261	3	2	-	2	103	08 4 36 010 9432
0	36	36	947	1	-	414	96	2	0	2	66	08 4 36 010 9433
0	50	50	1 501	164	-	305	13	2	-	2	93	08 4 36 010 9434
1	44	40	1 659	692	-	461	15	6	0	4	94	08 4 36 010 9435
2	70	70	1 392	-	-	693	15	1	0	1	135	08 4 36 010 9436
0	58	58	1 107	-	-	810	5	7	0	6	122	08 4 36 010 9437
1	62	62	1 815	26	-	376	4	10	0	10	139	08 4 36 010 9438
-	28	27	884	-	-	410	1	10	0	10	67	08 4 36 010 9439
19	516	506	12 234	1 140	-	4 558	190	45	3	39	1 174	08 4 36 010
3	86	73	780	-	-	509	22	10	1	6	281	08 4 36 011 9560
3	86	73	780	-	-	509	22	10	1	6	281	08 4 36 011
2	67	62	854	-	-	1 220	26	16	1	15	184	08 4 36 012 9540
2	67	62	854	-	-	1 220	26	16	1	15	184	08 4 36 012
3	96	96	2 110	-	-	473	23	11	1	8	225	08 4 36 013 9550
3	96	96	2 110	-	-	473	23	11	1	8	225	08 4 36 013
1	69	67	1 524	-	-	596	23	11	0	11	161	08 4 36 014 9420
1	69	67	1 524	-	-	596	23	11	0	11	161	08 4 36 014
1	82	82	1 866	-	-	376	10	10	0	10	194	08 4 36 018 9625
1	82	82	1 866	-	-	376	10	10	0	10	194	08 4 36 018
0	39	31	703	-	-	179	3	2	0	2	68	08 4 36 019 9300
0	39	31	703	-	-	179	3	2	0	2	68	08 4 36 019
0	37	37	635	-	-	276	23	4	1	3	76	08 4 36 024 9350
0	37	37	635	-	-	276	23	4	1	3	76	08 4 36 024
0	51	42	901	1	-	428	12	7	-	6	76	08 4 36 027 9320
0	51	42	901	1	-	428	12	7	-	6	76	08 4 36 027
0	18	18	406	-	-	129	2	2	0	2	41	08 4 36 032 9390
0	18	18	406	-	-	129	2	2	0	2	41	08 4 36 032
2	59	59	1 175	-	-	364	4	8	1	7	163	08 4 36 039 9620
2	59	59	1 175	-	-	364	4	8	1	7	163	08 4 36 039
0	22	22	586	-	-	186	16	4	-	3	34	08 4 36 040 9380
0	22	22	586	-	-	186	16	4	-	3	34	08 4 36 040
0	26	21	330	-	-	272	20	2	0	2	50	08 4 36 047 9310
0	24	22	548	-	-	313	1	3	-	3	35	08 4 36 047 9311
0	50	44	878	-	-	585	21	5	0	5	85	08 4 36 047
17	67	58	490	-	-	109	12	4	3	1	296	08 4 36 049 9670
2	34	34	910	-	-	409	81	1	0	1	79	08 4 36 049 9671
5	59	59	872	-	-	1 005	37	6	0	5	133	08 4 36 049 9672
6	58	58	987	-	-	744	31	5	1	3	142	08 4 36 049 9673
0	40	40	675	-	-	1 427	10	3	0	3	71	08 4 36 049 9674
30	258	250	3 933	-	-	3 694	170	20	4	13	722	08 4 36 049
20	247	188	4 832	244	-	1 669	153	13	1	10	521	08 4 36 052 9490
1	22	22	709	-	-	243	44	0	0	0	52	08 4 36 052 9491
1	63	63	631	-	-	238	18	5	0	5	105	08 4 36 052 9492
21	331	272	6 172	244	-	2 150	215	19	2	16	677	08 4 36 052
4	26	25	371	-	-	249	2	3	0	3	61	08 4 36 053 9340
4	26	25	371	-	-	249	2	3	0	3	61	08 4 36 053

Noch: 3. Bodenfläche in Baden-Württemberg 1997 nach Art der tatsächlichen Nutzung *)
in Hektar

Schlüssel- nummer	Regionale Gliederung	Boden- fläche insgesamt (999)	Davon					
			Gebäude- und Freifläche			Betriebsfläche		Erholungs
			zusammen (100/200)	darunter		zusammen (300)	dar. Abbau- land (310)	zusammen (400)
				Wohnen (130)	Gewerbe, Ind. (170)			
08 4 36 055 9470	LEUTKIRCH	1 744	278	139	75	30	23	36
08 4 36 055 9471	DIEPOLDSHOFEN	1 355	32	8	4	9	8	0
08 4 36 055 9472	FRIESENHOFEN	1 287	35	14	7	0	-	3
08 4 36 055 9473	GEBAZSHOFEN	2 178	71	31	1	6	5	5
08 4 36 055 9474	HERLAZSHOFEN	4 026	117	45	6	14	10	19
08 4 36 055 9475	HOF	1 602	35	10	1	0	0	1
08 4 36 055 9476	REICHENHOFEN	1 998	85	43	9	19	17	12
08 4 36 055 9477	WINTERSTETTEN	511	23	12	3	3	-	0
08 4 36 055 9478	WUCHZENHOFEN	2 793	85	36	5	0	-	3
08 4 36 055	LEUTKIRCH IM ALLGAEU, STADT	17 495	759	338	109	83	63	78
08 4 36 064 9580	RAVENSBURG	2 150	570	291	102	14	11	85
08 4 36 064 9581	ESCHACH	2 560	281	112	43	32	5	16
08 4 36 064 9582	SCHMALEGG	1 912	66	24	5	0	-	5
08 4 36 064 9583	TALDORF	2 582	124	50	3	0	-	6
08 4 36 064	RAVENSBURG, STADT	9 204	1 041	478	154	46	16	112
08 4 36 067 9370	RIEDHAUSEN	842	21	8	2	2	1	2
08 4 36 067	RIEDHAUSEN	842	21	8	2	2	1	2
08 4 36 069 9610	SCHLIER	3 258	118	58	9	10	10	7
08 4 36 069	SCHLIER	3 258	118	58	9	10	10	7
08 4 36 077 9360	UNTERWALDHAUSEN	411	12	4	0	1	1	-
08 4 36 077	UNTERWALDHAUSEN	411	12	4	0	1	1	-
08 4 36 078 9510	VOGT	2 231	120	56	12	3	2	8
08 4 36 078	VOGT	2 231	120	56	12	3	2	8
08 4 36 079 9615	WALDBURG	2 270	88	35	5	4	3	5
08 4 36 079	WALDBURG	2 270	88	35	5	4	3	5
08 4 36 081 9640	WANGEN	1 003	308	189	59	6	0	40
08 4 36 081 9641	DEUCHELRIED	1 553	67	31	9	1	-	4
08 4 36 081 9642	KARSEE	1 306	30	5	1	10	10	0
08 4 36 081 9643	LEUPOLZ	1 653	50	15	3	1	1	1
08 4 36 081 9644	NEURAVENSBURG	1 558	82	35	6	3	2	2
08 4 36 081 9645	NIEDERWANGEN	1 717	61	20	8	22	0	1
08 4 36 081 9646	SCHOMBURG	1 338	79	35	10	3	2	4
08 4 36 081	WANGEN IM ALLGAEU, STADT	10 128	677	330	96	47	16	51
08 4 36 082 9570	WEINGARTEN	1 217	397	206	65	3	-	60
08 4 36 082	WEINGARTEN, STADT	1 217	397	206	65	3	-	60
08 4 36 083 9590	WILHELMSDORF	200	39	24	2	0	-	4
08 4 36 083 9591	ESENHAUSEN	1 283	39	12	6	2	1	3
08 4 36 083 9592	HOEHREUTE	507	16	8	-	1	1	4
08 4 36 083 9593	PFRUNGEN	959	20	8	2	10	8	1
08 4 36 083 9594	ZUSSDORF	861	28	12	1	0	-	4
08 4 36 083	WILHELMSDORF	3 810	142	64	11	12	9	16
08 4 36 085 9500	WOLFEGG	3 949	138	73	16	55	46	21
08 4 36 085	WOLFEGG	3 949	138	73	16	55	46	21
08 4 36 087 9520	WOLPERTSWENDE	2 635	116	60	16	3	2	2
08 4 36 087	WOLPERTSWENDE	2 635	116	60	16	3	2	2
08 4 36 093 9290	EBERSBACH	1 067	41	21	3	0	-	4
08 4 36 093 9292	MUSBACH	1 619	33	7	0	1	1	-
08 4 36 093	EBERSBACH-MUSBACH	2 686	74	28	3	1	1	4
08 4 36 094 9660	CHRISTAZSHOFEN	1 544	42	14	2	1	0	1
08 4 36 094 9661	EGLOFS	2 340	72	26	4	1	-	3
08 4 36 094 9662	EISENHARZ	1 338	49	19	8	2	2	1
08 4 36 094 9663	GOETTLISHOFEN	723	23	10	1	-	-	0
08 4 36 094 9664	RATZENRIED	1 375	42	18	2	2	2	3
08 4 36 094 9665	SIGGEN	317	9	5	-	-	-	0
08 4 36 094	ARGENBUEHL	7 637	236	92	17	6	4	8
08 4 36 095 9600	HASENWEILER	1 423	44	13	1	1	-	3
08 4 36 095 9601	KAPPEL	896	32	12	1	1	1	0
08 4 36 095 9602	WOLKETSWEILER	1 542	56	16	1	-	-	5
08 4 36 095 9603	ZOGENWEILER	1 755	46	16	2	1	0	0
08 4 36 095	HORGENZELL	5 616	179	57	5	3	1	8
08 4 36 096 9530	BLITZENREUTE	1 827	76	37	1	0	-	5
08 4 36 096 9531	FRONHOFEN	2 781	62	16	3	2	1	4
08 4 36 096	FRONREUTE	4 607	138	53	4	2	1	9
08 4 36	LANDKREIS RAVENSBURG	163 179	7 839	3 545	949	498	328	711
08 4 37 005 9050	BEURON	934	12	6	0	1	-	1
08 4 37 005 9051	HAUSEN	2 577	36	15	2	8	6	5
08 4 37 005	BEURON	3 511	49	21	3	8	6	6
08 4 37 008 9030	BINGEN	2 065	69	44	8	0	-	3
08 4 37 008 9031	HITZKOFEN	882	18	11	1	0	0	1
08 4 37 008 9032	HOCHBERG	352	7	3	0	-	-	-
08 4 37 008 9033	HORNSTEIN	403	5	1	-	0	-	1
08 4 37 008	BINGEN	3 701	100	59	9	1	0	5
08 4 37 031 8970	GAMMERTINGEN	1 826	149	88	18	1	-	9
08 4 37 031 8971	BRONNEN	716	33	19	1	-	-	15
08 4 37 031 8972	FELDHUSEN	1 013	20	7	0	1	-	-
08 4 37 031 8973	HARTHAUSEN	671	11	3	0	0	0	0
08 4 37 031 8974	KETTENACKER	1 064	17	3	1	-	-	2
08 4 37 031	GAMMERTINGEN, STADT	5 290	230	119	21	3	0	26
08 4 37 044 9170	HERBERTINGEN	1 785	152	50	48	7	6	6
08 4 37 044 9171	HUNDERSINGEN	965	35	20	2	0	-	3
08 4 37 044 9172	MARBACH	737	19	10	0	8	8	0
08 4 37 044 9173	MIETERKINGEN	377	11	4	-	-	-	1
08 4 37 044	HERBERTINGEN	3 864	218	83	50	15	14	10
08 4 37 047 8990	HETTINGEN	1 988	39	18	7	-	-	2
08 4 37 047 8991	INNERINGEN	2 618	70	32	6	1	-	4
08 4 37 047	HETTINGEN, STADT	4 605	109	50	14	1	-	5

*) Stichtag 31.12.1996. - 1) 100/200, 300 (ohne 310), 400, 500, 940.

Davon											Siedlungs- und Verkehrs- fläche	Schlüssel- nummer
fläche dar.	Verkehrsfläche		Landwirtschaftsfläche			Wald- fläche	Wasser- fläche	Flächen anderer Nutzung				
	zusammen	dar. Straße, Weg, Platz (510-530)	zusammen	darunter				zusammen	darunter			
Grün- anlage (420)	(500)	(510-530)	(600)	Moor (650)	Heide (660)	(700)	(800)	(900)	Fried- hof (940)	Unland (950)	1)	
21	119	101	630	-	-	605	36	10	7	2	447	08 4 36 055 9470
0	38	38	878	-	-	382	11	5	0	5	71	08 4 36 055 9471
1	32	32	494	-	-	711	8	4	0	3	70	08 4 36 055 9472
1	70	70	1 460	-	-	543	19	4	0	3	147	08 4 36 055 9473
3	164	143	2 649	58	-	969	78	16	1	14	305	08 4 36 055 9474
0	40	40	1 198	-	-	314	11	3	-	3	76	08 4 36 055 9475
9	131	110	1 019	-	-	711	13	8	-	8	230	08 4 36 055 9476
0	17	17	352	-	-	107	9	1	0	1	43	08 4 36 055 9477
1	79	76	1 908	-	-	698	18	1	0	0	168	08 4 36 055 9478
36	692	628	10 588	58	-	5 041	203	52	9	38	1 557	08 4 36 055
60	226	209	757	-	-	454	20	23	10	6	895	08 4 36 064 9580
6	118	111	1 541	-	-	529	30	14	0	8	442	08 4 36 064 9581
1	46	46	1 357	-	-	426	8	3	0	2	117	08 4 36 064 9582
2	87	82	1 786	-	-	550	15	13	1	11	219	08 4 36 064 9583
68	477	448	5 441	-	-	1 960	73	53	12	26	1 672	08 4 36 064
0	25	25	632	-	-	151	7	3	0	2	48	08 4 36 067 9370
0	25	25	632	-	-	151	7	3	0	2	48	08 4 36 067
1	78	78	1 841	38	-	1 146	44	13	1	12	205	08 4 36 069 9610
1	78	78	1 841	38	-	1 146	44	13	1	12	205	08 4 36 069
-	11	11	305	-	-	79	0	2	-	2	24	08 4 36 077 9360
-	11	11	305	-	-	79	0	2	-	2	24	08 4 36 077
4	67	67	1 244	47	-	771	11	8	3	4	199	08 4 36 078 9510
4	67	67	1 244	47	-	771	11	8	3	4	199	08 4 36 078
0	71	71	1 285	65	-	789	17	12	1	11	166	08 4 36 079 9615
0	71	71	1 285	65	-	789	17	12	1	11	166	08 4 36 079
23	112	94	270	-	-	224	33	10	8	2	474	08 4 36 081 9640
3	82	73	1 071	-	-	305	19	4	1	3	155	08 4 36 081 9641
0	35	35	1 002	-	-	206	14	8	0	7	66	08 4 36 081 9642
-	67	61	1 073	-	-	418	32	11	1	9	119	08 4 36 081 9643
0	60	60	1 051	0	-	317	39	4	0	4	145	08 4 36 081 9644
0	57	57	1 212	1	-	323	33	9	0	8	141	08 4 36 081 9645
0	67	67	875	12	-	264	40	7	1	6	151	08 4 36 081 9646
27	480	447	6 553	13	-	2 056	210	53	11	39	1 250	08 4 36 081
45	134	125	355	-	-	223	14	28	5	3	600	08 4 36 082 9570
45	134	125	355	-	-	223	14	28	5	3	600	08 4 36 082
3	14	14	132	-	-	7	4	0	-	0	58	08 4 36 083 9590
2	38	38	809	-	-	382	8	3	0	3	80	08 4 36 083 9591
3	15	15	321	-	-	149	1	1	-	1	36	08 4 36 083 9592
1	27	27	559	11	-	285	56	2	0	1	50	08 4 36 083 9593
0	26	26	446	-	-	347	6	3	0	3	58	08 4 36 083 9594
9	120	120	2 267	11	-	1 168	75	9	1	8	282	08 4 36 083
17	139	116	1 885	-	-	1 668	35	8	1	6	309	08 4 36 085 9500
17	139	116	1 885	-	-	1 668	35	8	1	6	309	08 4 36 085
1	65	57	1 199	-	-	1 177	66	7	1	5	184	08 4 36 087 9520
1	65	57	1 199	-	-	1 177	66	7	1	5	184	08 4 36 087
2	39	39	759	-	-	217	6	1	0	0	84	08 4 36 093 9290
-	40	40	1 208	36	-	326	4	6	0	5	74	08 4 36 093 9292
2	79	79	1 968	36	-	543	10	6	1	5	158	08 4 36 093
0	42	42	1 066	27	-	353	35	5	0	4	84	08 4 36 094 9660
2	64	64	1 503	-	-	660	34	1	1	1	142	08 4 36 094 9661
0	34	34	976	29	-	265	8	4	1	4	85	08 4 36 094 9662
0	21	21	554	-	-	120	4	1	-	1	44	08 4 36 094 9663
2	34	34	884	-	-	364	38	8	0	7	79	08 4 36 094 9664
0	8	8	189	-	-	91	20	0	0	0	17	08 4 36 094 9665
4	202	202	5 171	56	-	1 854	140	19	2	17	450	08 4 36 094
0	48	48	969	-	-	334	12	10	0	9	97	08 4 36 095 9600
0	26	26	510	-	-	320	5	1	0	1	59	08 4 36 095 9601
2	43	43	1 140	-	-	289	5	4	0	4	104	08 4 36 095 9602
0	48	48	1 315	-	-	336	6	5	0	4	94	08 4 36 095 9603
2	164	164	3 934	-	-	1 280	28	19	1	18	354	08 4 36 095
1	70	67	1 193	-	-	417	49	16	0	10	152	08 4 36 096 9530
0	62	62	2 017	-	-	597	26	11	0	11	129	08 4 36 096 9531
1	132	129	3 210	-	-	1 015	75	27	1	20	280	08 4 36 096
367	5 897	5 477	99 298	1 728	-	46 248	2 106	582	73	437	14 691	08 4 36
1	50	37	157	-	-	686	23	4	0	3	65	08 4 37 005 9050
0	92	63	477	-	-	1 894	52	14	0	13	134	08 4 37 005 9051
1	142	101	634	-	-	2 580	75	17	0	17	199	08 4 37 005
0	61	56	680	-	-	1 203	10	38	1	12	135	08 4 37 008 9030
0	27	25	334	-	-	491	6	5	-	5	46	08 4 37 008 9031
-	9	9	168	-	-	156	0	12	0	12	16	08 4 37 008 9032
-	17	15	105	-	-	271	3	1	-	1	23	08 4 37 008 9033
0	114	106	1 287	-	-	2 121	19	55	1	30	220	08 4 37 008
1	90	79	792	-	-	731	6	49	1	48	250	08 4 37 031 8970
14	31	26	254	-	-	375	5	2	0	2	79	08 4 37 031 8971
-	32	32	655	-	-	299	0	5	0	5	54	08 4 37 031 8972
0	18	18	421	-	-	214	-	7	-	7	29	08 4 37 031 8973
1	52	52	688	-	-	303	0	1	0	1	72	08 4 37 031 8974
16	223	208	2 811	-	-	1 921	11	64	2	62	484	08 4 37 031
1	99	81	1 099	-	-	403	6	13	1	12	260	08 4 37 044 9170
0	45	45	763	-	-	93	16	10	0	7	83	08 4 37 044 9171
-	26	26	528	-	-	131	15	8	0	8	47	08 4 37 044 9172
0	19	15	277	-	-	68	2	0	0	0	31	08 4 37 044 9173
1	189	168	2 667	-	-	695	38	31	2	26	421	08 4 37 044
-	67	63	851	-	-	942	15	72	0	71	108	08 4 37 047 8990
2	114	114	1 541	-	-	874	-	14	1	2	189	08 4 37 047 8991
2	182	177	2 392	-	-	1 816	15	86	1	73	297	08 4 37 047

Noch: 3. Bodenfläche in Baden-Württemberg 1997 nach Art der tatsächlichen Nutzung *)
in Hektar

Schlüssel- nummer	Regionale Gliederung	Boden- fläche insgesamt (999)	Davon					
			Gebäude- und Freifläche			Betriebsfläche		Erholungs
			zusammen (100/200)	darunter		zusammen (300)	dar. Abbau- land (310)	zusammen (400)
				Wohnen (130)	Gewerbe, Ind. (170)			
08 4 37 053 9150	HOHENTENGEN	690	73	41	15	0	-	8
08 4 37 053 9151	BREMEN	260	17	7	3	0	-	1
08 4 37 053 9152	EICHEN	303	8	3	-	-	-	1
08 4 37 053 9153	ENZKOFEN	187	8	3	0	0	-	0
08 4 37 053 9154	GUENZKOFEN	335	11	5	0	-	-	-
08 4 37 053 9155	OELKOFEN	611	16	8	1	0	-	0
08 4 37 053 9156	URSENDORF	661	19	8	2	3	3	0
08 4 37 053 9157	VOELLKOFEN	611	19	10	1	-	-	-
08 4 37 053	HOHENTENGEN	3 659	171	86	22	4	3	10
08 4 37 056 9270	ILLMENSEE	932	41	14	9	0	0	6
08 4 37 056 9271	ILLWANGEN	540	13	4	0	1	0	-
08 4 37 056 9272	RUSCHWEILER	1 020	31	16	0	9	9	0
08 4 37 056	ILLMENSEE	2 492	85	33	9	11	10	6
08 4 37 059 9070	INZIGKOFEN	931	54	27	14	6	2	4
08 4 37 059 9071	ENGELSWIES	749	25	12	2	-	-	3
08 4 37 059 9072	VILSINGEN	1 196	28	14	1	2	-	4
08 4 37 059	INZIGKOFEN	2 876	106	54	18	8	2	11
08 4 37 065 9080	KRAUCHENWIES	1 214	88	45	25	24	16	7
08 4 37 065 9081	ABLACH	614	27	16	3	3	1	0
08 4 37 065 9082	BITTELSCHIESS	447	13	6	3	15	14	0
08 4 37 065 9083	ETTISWEILER	191	5	1	1	8	8	-
08 4 37 065 9084	GOEGGINGEN	1 237	43	17	10	22	22	2
08 4 37 065 9085	HAUSEN	763	30	17	2	0	0	2
08 4 37 065	KRAUCHENWIES	4 466	207	102	43	73	61	12
08 4 37 072 9090	LEIBERTINGEN	1 729	38	10	4	1	-	1
08 4 37 072 9091	ALTHEIM	456	10	4	0	0	0	2
08 4 37 072 9092	KREENHEINSTETTEN	1 588	27	12	1	3	-	3
08 4 37 072 9093	THALHEIM	947	22	9	1	-	-	2
08 4 37 072	LEIBERTINGEN	4 720	97	36	6	3	0	7
08 4 37 076 9140	MENGEN	1 642	174	80	57	13	12	18
08 4 37 076 9141	BEUREN	351	11	3	0	-	-	0
08 4 37 076 9142	BLOCHINGEN	755	26	16	1	1	-	1
08 4 37 076 9143	ENNETACH	832	53	33	7	0	-	5
08 4 37 076 9144	ROSNA	349	14	6	0	8	8	2
08 4 37 076 9145	RULFINGEN	1 050	44	23	4	26	21	7
08 4 37 076	MENGEN, STADT	4 979	322	160	69	48	41	33
08 4 37 078 9100	MESSKIRCH	2 158	160	79	28	2	0	8
08 4 37 078 9101	DIETERSHOFEN	405	11	3	1	1	0	1
08 4 37 078 9102	HEUDORF	786	30	5	5	0	0	1
08 4 37 078 9103	IGELSWIES	312	17	6	1	0	-	0
08 4 37 078 9104	LANGENHART	433	13	4	0	0	-	0
08 4 37 078 9105	MENNINGEN	916	19	8	1	7	7	2
08 4 37 078 9106	RENGETSWEILER	505	18	7	1	12	12	1
08 4 37 078 9107	RINGGENBACH	499	22	4	2	7	7	-
08 4 37 078 9108	ROHRDORF	1 608	35	14	2	0	-	0
08 4 37 078	MESSKIRCH, STADT	7 623	325	130	41	28	25	13
08 4 37 082 8980	NEUFRA	2 839	78	43	9	0	-	4
08 4 37 082	NEUFRA	2 839	78	43	9	0	-	4
08 4 37 086 9200	OSTRACH	915	142	66	37	36	34	6
08 4 37 086 9201	BURGWEILER	2 462	45	17	3	6	6	1
08 4 37 086 9202	EINHART	428	15	7	-	-	-	0
08 4 37 086 9203	HABSTHAL	635	7	2	0	-	-	-
08 4 37 086 9204	JETTKOFEN	431	12	5	0	62	60	-
08 4 37 086 9205	KALKREUTE	477	7	2	0	0	-	-
08 4 37 086 9206	LAUBBACH	853	13	4	0	16	16	-
08 4 37 086 9207	LEVERTSWEILER	492	15	6	2	-	-	0
08 4 37 086 9208	MAGENBUCH	1 651	17	6	0	1	1	0
08 4 37 086 9209	SPOECK	315	8	2	0	-	-	0
08 4 37 086 9210	TAFERTSWEILER	1 951	20	5	-	-	-	-
08 4 37 086 9211	WANGEN	283	7	2	0	3	3	-
08 4 37 086	OSTRACH	10 894	307	124	43	124	120	8
08 4 37 088 9220	PFULLENDORF	2 611	304	116	65	82	81	23
08 4 37 088 9221	AACH-LINZ	1 453	48	21	6	4	4	2
08 4 37 088 9222	DENKINGEN	1 716	35	13	2	3	-	0
08 4 37 088 9223	GAISWEILER	369	11	2	5	13	13	-
08 4 37 088 9224	GROSSSTADELHOFEN	1 105	21	7	1	1	0	-
08 4 37 088 9225	MOTTSCHIESS	331	7	3	1	0	-	-
08 4 37 088 9226	OTTERSANG	858	14	4	0	21	21	1
08 4 37 088 9227	ZELL	613	16	3	1	-	-	1
08 4 37 088	PFULLENDORF, STADT	9 056	457	168	79	124	119	27
08 4 37 100 9180	SAULGAU	2 237	320	142	69	32	23	14
08 4 37 100 9181	BIERSTETTEN	605	21	9	1	1	-	0
08 4 37 100 9182	BOLSTERN	1 200	16	8	0	14	14	2
08 4 37 100 9183	BONDORF	469	14	6	1	3	3	0
08 4 37 100 9184	BRAUNENWEILER	1 003	30	12	0	0	-	3
08 4 37 100 9185	FRIEDBERG	418	14	6	0	0	-	1
08 4 37 100 9186	FULGENSTADT	673	24	11	2	1	1	2
08 4 37 100 9187	TISSEN	670	19	6	-	-	-	1
08 4 37 100 9188	HAID	568	35	18	0	1	0	3
08 4 37 100 9189	HOCHBERG	664	17	10	-	0	-	1
08 4 37 100 9190	LAMPERTSWEILER	252	12	6	0	0	0	1
08 4 37 100 9191	MOOSHEIM	443	14	6	0	0	0	0
08 4 37 100 9192	RENHARDSWEILER	171	11	5	1	1	0	2
08 4 37 100 9193	WOLFARTSWEILER	360	12	5	0	0	0	0
08 4 37 100	SAULGAU, STADT	9 734	559	249	76	54	42	30
08 4 37 101 9130	SCHUER	1 102	68	40	11	8	4	3
08 4 37 101 9131	HEUDORF	770	18	10	1	0	0	2

*) Stichtag 31.12.1996. - 1) 100/200, 300 (ohne 310), 400, 500, 940.

Davon											Siedlungs- und Verkehrs- fläche 1)	Schlüssel- nummer
fläche dar.	Verkehrsfläche		Landwirtschaftsfläche			Wald- fläche (700)	Wasser- fläche (800)	Flächen anderer Nutzung				
	zusammen (500)	dar. Straße, Weg, Platz (510-530)	zusammen (600)	darunter				zusammen (900)	darunter			
				Moor (650)	Heide (660)				Fried- hof (940)	Unland (950)		
Grün- anlage (420)	(500)	(510-530)	(600)	(650)	(660)	(700)	(800)	(900)	(940)	(950)		
1	146	37	449	-	-	4	8	2	1	1	228	08 4 37 053 9150
0	10	10	218	-	-	8	6	1	-	1	28	08 4 37 053 9151
-	11	11	234	-	-	49	0	1	-	1	20	08 4 37 053 9152
0	10	10	164	-	-	4	1	1	-	0	18	08 4 37 053 9153
-	19	19	293	-	-	2	1	8	-	2	31	08 4 37 053 9154
-	20	20	483	-	-	89	2	0	-	0	36	08 4 37 053 9155
0	30	30	504	-	-	99	2	3	-	3	49	08 4 37 053 9156
-	21	21	403	-	-	167	1	0	-	0	40	08 4 37 053 9157
1	268	159	2 747	-	-	421	22	17	1	10	450	08 4 37 053
2	30	30	543	-	-	234	73	5	1	3	78	08 4 37 056 9270
-	13	13	369	-	-	141	1	2	-	2	27	08 4 37 056 9271
0	27	27	726	-	-	189	34	3	-	3	58	08 4 37 056 9272
2	70	70	1 638	-	-	564	109	10	1	8	163	08 4 37 056
0	48	41	371	-	-	407	23	19	1	18	110	08 4 37 059 9070
0	20	20	484	-	-	216	-	2	0	1	47	08 4 37 059 9071
1	54	49	642	-	-	450	14	3	0	2	88	08 4 37 059 9072
2	121	110	1 497	-	-	1 073	37	23	1	21	245	08 4 37 059
4	71	64	558	-	-	424	40	2	1	1	175	08 4 37 065 9080
0	29	26	309	-	-	223	18	4	0	4	60	08 4 37 065 9081
-	24	24	210	-	-	161	6	18	0	18	38	08 4 37 065 9082
-	8	8	164	-	-	5	1	0	-	0	13	08 4 37 065 9083
0	62	56	560	-	-	523	12	13	1	13	107	08 4 37 065 9084
0	39	39	516	-	-	164	9	2	0	2	72	08 4 37 065 9085
4	232	216	2 318	-	-	1 499	85	40	2	38	465	08 4 37 065
0	53	51	825	-	-	808	2	1	0	0	92	08 4 37 072 9090
-	15	15	280	-	-	147	-	1	0	1	28	08 4 37 072 9091
0	49	49	708	-	-	797	-	1	0	1	82	08 4 37 072 9092
1	44	44	496	-	-	381	2	1	0	1	67	08 4 37 072 9093
1	160	159	2 310	-	-	2 133	4	4	1	3	269	08 4 37 072
7	144	90	835	-	-	411	20	28	3	24	339	08 4 37 076 9140
0	15	15	303	-	-	14	5	2	-	2	27	08 4 37 076 9141
0	31	31	526	-	-	126	27	17	0	5	59	08 4 37 076 9142
2	48	40	518	-	-	190	11	9	1	5	106	08 4 37 076 9143
0	17	17	230	-	-	73	3	2	-	1	33	08 4 37 076 9144
5	63	59	502	-	-	333	64	11	0	1	119	08 4 37 076 9145
14	317	251	2 914	-	-	1 146	131	69	4	38	682	08 4 37 076
5	101	91	1 041	-	-	832	7	7	2	5	273	08 4 37 078 9100
-	9	9	212	-	-	170	1	1	0	1	21	08 4 37 078 9101
1	28	28	408	-	-	316	1	2	0	1	60	08 4 37 078 9102
0	12	9	106	-	-	175	2	0	-	0	29	08 4 37 078 9103
0	19	19	246	-	-	155	-	1	0	0	33	08 4 37 078 9104
0	35	29	434	-	-	407	7	6	0	6	57	08 4 37 078 9105
0	21	21	264	-	-	186	1	2	-	1	39	08 4 37 078 9106
-	14	14	285	-	-	164	3	4	0	4	36	08 4 37 078 9107
0	46	46	770	-	-	752	1	4	1	3	82	08 4 37 078 9108
6	285	266	3 767	-	-	3 156	23	26	4	22	629	08 4 37 078
0	94	90	1 128	-	-	1 488	4	42	1	41	177	08 4 37 082 8980
0	94	90	1 128	-	-	1 488	4	42	1	41	177	08 4 37 082
1	63	54	586	-	-	73	6	2	1	1	215	08 4 37 086 9200
1	73	64	1 474	-	-	845	4	14	1	13	120	08 4 37 086 9201
0	24	24	340	-	-	46	3	0	0	0	39	08 4 37 086 9202
-	37	37	236	-	-	352	3	0	0	0	44	08 4 37 086 9203
-	17	17	291	-	-	47	1	2	-	2	30	08 4 37 086 9204
-	15	15	311	-	-	142	1	1	-	0	22	08 4 37 086 9205
-	30	26	537	-	-	242	7	8	-	8	43	08 4 37 086 9206
0	19	19	249	-	-	208	1	0	0	0	34	08 4 37 086 9207
0	38	38	454	-	-	1 124	16	2	0	2	56	08 4 37 086 9208
0	17	13	267	-	-	22	0	1	-	1	26	08 4 37 086 9209
-	59	59	837	-	-	1 032	2	1	0	1	80	08 4 37 086 9210
-	15	15	196	-	-	60	2	0	-	0	22	08 4 37 086 9211
2	408	381	5 778	-	-	4 192	45	31	3	28	730	08 4 37 086
9	135	109	1 186	-	-	861	8	10	3	6	467	08 4 37 088 9220
0	55	48	965	-	-	371	5	3	1	2	106	08 4 37 088 9221
0	33	33	893	-	-	729	2	21	0	21	72	08 4 37 088 9222
-	8	8	194	-	-	140	1	1	-	1	19	08 4 37 088 9223
-	28	28	647	-	-	287	0	120	-	7	50	08 4 37 088 9224
-	12	12	140	-	-	171	0	0	-	0	20	08 4 37 088 9225
0	28	28	414	-	-	376	4	1	0	1	44	08 4 37 088 9226
0	16	16	405	-	-	166	5	4	0	4	32	08 4 37 088 9227
10	316	283	4 843	-	-	3 102	25	161	4	43	809	08 4 37 088
9	141	125	1 170	-	-	541	9	11	4	5	487	08 4 37 100 9180
0	19	19	448	-	-	115	0	2	-	2	41	08 4 37 100 9181
0	35	35	419	-	-	702	10	3	0	2	53	08 4 37 100 9182
0	20	18	346	-	-	85	1	0	-	0	34	08 4 37 100 9183
0	26	26	679	-	-	260	3	2	0	1	60	08 4 37 100 9184
0	14	14	290	-	-	93	1	4	0	4	30	08 4 37 100 9185
0	27	27	482	-	-	132	2	4	0	3	53	08 4 37 100 9186
1	21	21	489	-	-	136	0	3	-	3	41	08 4 37 100 9187
1	20	20	429	-	-	76	2	3	0	3	58	08 4 37 100 9188
0	21	18	344	-	-	278	1	2	0	2	39	08 4 37 100 9189
1	11	11	180	-	-	44	1	1	-	1	24	08 4 37 100 9190
0	14	14	402	-	-	10	1	1	0	1	29	08 4 37 100 9191
0	7	7	138	-	-	11	0	1	0	0	21	08 4 37 100 9192
0	15	15	314	-	-	18	-	1	0	1	28	08 4 37 100 9193
14	391	371	6 129	-	-	2 502	31	37	6	29	998	08 4 37 100
3	55	52	478	-	-	454	24	13	1	10	130	08 4 37 101 9130
0	18	18	295	-	-	434	0	2	0	2	39	08 4 37 101 9131

Noch: 3. Bodenfläche in Baden-Württemberg 1997 nach Art der tatsächlichen Nutzung *)
in Hektar

Schlüssel- nummer	Regionale Gliederung	Boden- fläche insgesamt (999)	Davon					
			Gebäude- und Freifläche		Betriebsfläche		Erholungs	
			zusammen (100/200)	darunter		zusammen (300)	dar. Abbau- land (310)	zusammen (400)
				Wohnen (130)	Gewerbe, Ind. (170)			
08 4 37 101	SCHEER, STADT	1 872	86	50	13	8	4	5
08 4 37 102 9020	SCHWENNINGEN	1 933	67	34	7	0	0	7
08 4 37 102	SCHWENNINGEN	1 933	67	34	7	0	0	7
08 4 37 104 9040	SIGMARINGEN	3 459	355	145	36	2	-	41
08 4 37 104 9041	GUTENSTEIN	992	20	10	2	2	-	1
08 4 37 104 9042	JUNGNAU	2 235	26	15	3	9	7	0
08 4 37 104 9043	LAIZ	1 052	88	50	19	2	0	4
08 4 37 104 9044	OBERSCHMEIEN	1 052	16	10	0	1	1	-
08 4 37 104 9045	UNTERSCHMEIEN	494	12	5	1	0	-	2
08 4 37 104	SIGMARINGEN, STADT	9 285	517	234	60	16	8	48
08 4 37 105 9060	SIGMARINGENDORF	1 247	135	78	37	2	1	8
08 4 37 105	SIGMARINGENDORF	1 247	135	78	37	2	1	8
08 4 37 107 9010	STETTEN	2 593	109	62	9	2	-	7
08 4 37 107 9011	FROHNSTETTEN	1 468	47	22	11	0	-	4
08 4 37 107 9012	GLASHUETTE	846	16	7	-	-	-	1
08 4 37 107 9013	STORZINGEN	739	16	8	2	0	-	1
08 4 37 107	STETTEN AM KALTEN MARKT	5 647	187	99	22	2	-	12
08 4 37 114 9000	VERINGENSTADT	1 443	61	30	15	6	6	4
08 4 37 114 9001	HERMENTINGEN	504	6	3	-	-	-	0
08 4 37 114 9002	VERINGENDORF	1 178	26	14	2	-	-	2
08 4 37 114	VERINGENSTADT, STADT	3 125	93	47	17	6	6	6
08 4 37 118 9240	WALD	827	30	14	1	0	-	2
08 4 37 118 9241	GLASHUETTE	179	4	1	0	0	0	-
08 4 37 118 9242	HIPPETSWEILER	349	8	3	-	-	-	0
08 4 37 118 9243	KAPPEL	335	9	2	-	6	6	-
08 4 37 118 9244	REISCHACH	218	6	1	-	-	-	-
08 4 37 118 9245	RIEDETSWEILER	204	6	1	-	-	-	-
08 4 37 118 9246	ROTHENLACHEN	217	3	0	-	-	-	-
08 4 37 118 9247	RUHESTETTEN	643	10	3	-	2	2	0
08 4 37 118 9248	SENTENHART	576	18	8	2	0	0	0
08 4 37 118 9249	WALBERTSWEILER	840	22	13	1	-	-	3
08 4 37 118	WALD	4 387	117	45	4	9	9	5
08 4 37 123 9120	SAULDORF	1 252	51	9	21	44	44	2
08 4 37 123 9121	BIETINGEN	656	15	3	1	-	-	-
08 4 37 123 9122	BOLL	729	23	7	3	2	0	2
08 4 37 123 9123	KRUMBACH	512	19	6	3	0	0	0
08 4 37 123 9124	RAST	690	20	8	2	2	2	0
08 4 37 123 9125	WASSER	1 133	23	7	1	1	-	-
08 4 37 123	SAULDORF	4 973	153	40	30	49	47	4
08 4 37 124 9260	GROSSSCHOENACH	1 073	74	42	2	13	12	4
08 4 37 124 9261	HERDWANGEN	1 916	59	21	3	0	0	1
08 4 37 124 9262	OBERNDORF	663	13	1	-	-	-	-
08 4 37 124	HERDWANGEN-SCHOENACH	3 652	146	64	4	13	13	4
08 4 37	LANDKREIS SIGMARINGEN	120 428	4 920	2 209	704	610	532	311
08 4	REG.-BEZ. TUEBINGEN	891 765	48 913	23 688	6 570	2 983	2 113	4 457
08	BADEN-WUERTEMBERG	3 575 188	237 420	117 434	36 763	10 630	6 855	22 763

*) Stichtag 31.12.1996. - 1) 100/200, 300 (ohne 310), 400, 500, 940.

Davon											Siedlungs- und Verkehrs- fläche 1)	Schlüssel- nummer
fläche	Verkehrsfläche		Landwirtschaftsfläche			Wald- fläche (700)	Wasser- fläche (800)	Flächen anderer Nutzung				
dar.	zusammen (500)	dar.	zusammen (600)	darunter				zusammen (900)	darunter			
Grün- anlage (420)		Straße, Weg, Platz (510-530)		Moor (650)	Heide (660)				Fried- hof (940)	Unland (950)		
3	73	70	773	-	-	888	24	15	1	12	169	08 4 37 101
1	66	66	979	-	-	739	-	75	1	5	140	08 4 37 102 9020
1	66	66	979	-	-	739	-	75	1	5	140	08 4 37 102
19	199	166	469	-	-	2 269	40	85	2	7	599	08 4 37 104 9040
0	39	33	220	-	-	693	15	2	0	1	63	08 4 37 104 9041
0	81	77	580	-	-	1 499	11	28	0	28	110	08 4 37 104 9042
1	67	63	297	-	-	560	17	17	1	8	161	08 4 37 104 9043
-	49	43	330	-	-	635	3	18	0	17	65	08 4 37 104 9044
1	29	25	147	-	-	298	4	2	0	2	44	08 4 37 104 9045
21	464	407	2 043	-	-	5 955	90	151	4	63	1 041	08 4 37 104
2	78	59	466	-	-	420	54	85	1	12	224	08 4 37 105 9060
2	78	59	466	-	-	420	54	85	1	12	224	08 4 37 105
2	67	67	885	-	-	731	-	792	1	17	186	08 4 37 107 9010
0	42	37	372	-	-	343	2	658	0	13	93	08 4 37 107 9011
1	17	17	374	-	-	231	-	208	-	7	33	08 4 37 107 9012
-	70	59	232	-	-	407	6	8	-	8	87	08 4 37 107 9013
2	196	180	1 863	-	-	1 712	8	1 666	2	45	399	08 4 37 107
1	105	103	583	-	-	668	6	9	1	9	170	08 4 37 114 9000
0	18	16	221	-	-	239	6	14	-	14	24	08 4 37 114 9001
1	81	77	423	-	-	633	8	6	0	6	109	08 4 37 114 9002
2	203	195	1 227	-	-	1 539	21	29	1	28	303	08 4 37 114
1	21	21	360	-	-	409	4	1	1	0	54	08 4 37 118 9240
-	2	2	47	-	-	125	0	-	-	-	7	08 4 37 118 9241
0	11	11	267	-	-	61	1	1	-	1	19	08 4 37 118 9242
-	8	8	186	-	-	114	0	12	-	12	17	08 4 37 118 9243
-	4	4	160	-	-	46	0	1	-	1	11	08 4 37 118 9244
-	5	5	176	-	-	16	0	0	-	0	11	08 4 37 118 9245
-	5	5	151	-	-	59	0	0	-	0	7	08 4 37 118 9246
-	19	19	393	-	-	210	0	9	-	9	29	08 4 37 118 9247
0	26	18	402	-	-	128	1	1	0	1	44	08 4 37 118 9248
0	26	26	394	-	-	385	4	4	0	4	52	08 4 37 118 9249
1	128	119	2 537	-	-	1 552	11	29	1	28	251	08 4 37 118
-	46	29	763	-	-	341	4	1	0	0	99	08 4 37 123 9120
-	20	20	515	-	-	106	0	0	0	0	35	08 4 37 123 9121
-	28	28	555	-	-	116	1	2	0	1	55	08 4 37 123 9122
0	20	20	356	-	-	114	1	1	0	1	40	08 4 37 123 9123
0	22	22	449	-	-	193	1	2	0	1	43	08 4 37 123 9124
-	33	27	626	-	-	447	4	0	-	0	57	08 4 37 123 9125
0	169	147	3 263	-	-	1 317	12	6	1	4	329	08 4 37 123
2	38	37	678	-	-	259	4	4	-	2	116	08 4 37 124 9260
0	47	47	1 198	-	-	608	0	3	0	2	108	08 4 37 124 9261
-	16	16	484	-	-	149	1	1	-	1	28	08 4 37 124 9262
2	101	100	2 360	-	-	1 015	5	7	0	4	252	08 4 37 124
112	4 991	4 459	60 373	-	-	45 547	899	2 777	45	690	10 344	08 4 37
2 163	41 876	39 061	491 720	1 733	137	286 041	7 324	8 450	522	4 399	96 638	08 4
11 281	187 150	171 375	1 698 267	1 985	519	1 352 933	34 974	31 052	3 186	18 418	454 294	08