

Statistik von Baden-Württemberg

**Band
520**

Heft 2

**Flächenerhebung 1997, Bodennutzung
1995, Viehhaltung 1996 und Struktur
landwirtschaftlicher Betriebe 1995**

Gemeindestatistik 1997

ISSN 0408 - 1714 (Schriftenreihe)
ISSN 0173 - 0673 (Gemeindestatistik)

Statistisches Landesamt Baden-Württemberg
Postfach 10 60 33 · 70049 Stuttgart

Herausgeber und Vertrieb: Statistisches Landesamt Baden-Württemberg, Böblinger Str. 68, 70199 Stuttgart,
E-Mail: stala.bw@t-online.de, Internet: <http://www.statistik.baden-wuerttemberg.de>,
Telefon (0711) 6 41-28 66, Fax (0711) 6 41-21 30 oder 24 40

Preis DM 25,50
zuzüglich Versandkosten

Nachdruck, auch im Auszug, nur mit Quellenangabe gestattet.

Vorwort

Der Bedarf an kleinräumigen Daten zu Bodennutzung und Agrarstruktur nimmt angesichts des Strukturwandels in der Landwirtschaft stetig zu.

Anhand der vorliegenden Veröffentlichung ist es nach 4 Jahren turnusgemäß möglich, die Eckdaten wichtiger Agrarerhebungen (Allgemeine Viehzählung 1996, Bodennutzungshaupterhebung 1995 und Agrarberichterstattung 1995 sowie Flächenerhebung 1997) auf der Ebene von Gemeindeteilen zur Verfügung zu stellen.

Einem vielfach vorgetragenen Wunsch der Landwirtschaftsverwaltung entsprechend, werden die Daten in der Gliederung nach den Dienstbezirken der Ämter für Landwirtschaft, Landschafts- und Bodenkultur (ALLB) dargestellt. Ergänzend zu den Tabellen nach Gemeindeteilen wurden sachlich tiefgegliederte Tabellen und Schaubilder nach ALLB-Dienstbezirken beigelegt.

In einem Anhang befindet sich ferner ein alphabetisch sortiertes Suchregister mit Seitenzahlen aller Gemeindeteile Baden-Württembergs.

Aufgrund der Anordnung der Landesregierung über Sitze und Bezirke der Ämter für Landwirtschaft, Landschafts- und Bodenkultur (GBl. Nr. 13 vom 29. Juli 1997, S. 294) wurden die Daten der Tabellen 1 bis 5 nach der neuen und der alten Einteilung aufbereitet. Die Haupttabelle 6 gibt die Einteilung nach dem neuen Stand vom 01.10.1997 wieder.

Stuttgart, im Januar 1998

Statistisches Landesamt
Baden-Württemberg

Dr. Eberhard Leibing
Präsident

Inhalt

	Seite
Vorwort	3
Vorbemerkungen und Begriffsbestimmungen	7
Zeichenerklärung und Abkürzungen	10
Übersicht 1: Schlüssel der Großvieheinheiten	11

Tabellen

1. Fläche und Bevölkerung in Baden-Württemberg am 31. 12. 1996	
a) Nach neuer Einteilung der ALLB vom 01.10.1997	14
b) Alte Einteilung der ALLB vom 01.07.1992	15
2. Betriebsfläche in Baden-Württemberg 1995 nach Hauptnutzungs- und Kulturarten der Bodennutzungshaupterhebung	
a) Nach neuer Einteilung der ALLB vom 01.10.1997	18
b) Alte Einteilung der ALLB vom 01.07.1992	19
3. Anbau auf dem Ackerland in Baden-Württemberg 1995 nach der Bodennutzungshaupterhebung	
a) Nach neuer Einteilung der ALLB vom 01.10.1997	22
b) Alte Einteilung der ALLB vom 01.07.1992	25
4. Viehhaltung in Baden-Württemberg 1996	
a) Nach neuer Einteilung der ALLB vom 01.10.1997	30
b) Alte Einteilung der ALLB vom 01.07.1992	35
5. Sozialökonomische Betriebstypen und Größenstruktur der Betriebe in Baden-Württemberg 1995	
a) Nach neuer Einteilung der ALLB vom 01.10.1997	42
b) Alte Einteilung der ALLB vom 01.07.1992	43
6. Flächennutzung 1997, Bodennutzung 1995, Viehhaltung 1996 und Struktur der landwirtschaftlichen Betriebe 1995	44

Schaubilder

1. Ämter für Landwirtschaft, Landschafts- und Bodenkultur (ALLB) und ihre Dienstbezirke 1997 zum Stand vom 01.10.1997	12
2. Anteil der Siedlungs- und Verkehrsfläche an der Bodenfläche insgesamt in den Gemeinden Baden-Württembergs 1997	16
3. Anteil der Landwirtschaftsfläche an der Bodenfläche insgesamt in den Gemeinden Baden-Württembergs 1997	17
4. Anteil des Dauergrünlandes an der Landwirtschaftlich genutzten Fläche in den Gemeinden Baden-Württembergs 1995	20
5. Anteil des Ackerlandes an der LF in den Gemeinden Baden-Württembergs 1995	21
6. Milchkuhhaltung in den Gemeinden Baden-Württembergs 1996	28
7. Zuchtsauenhaltung in den Gemeinden Baden-Württembergs 1996	29
8. Anteil der Haupterwerbsbetriebe an den landwirtschaftlichen Betrieben in den Gemeinden Baden-Württembergs 1995	40
9. Anteil der Nebenerwerbsbetriebe an den landwirtschaftlichen Betrieben in den Gemeinden Baden-Württembergs 1995	41

Anhang

Übersicht 2: Neueinteilung der Sitze und Bezirke der Ämter für Landwirtschaft vom 01.10.1997	198
Alphabetisches Register der Gemeinden und Gemeindeteile	200

Vorbemerkungen und Begriffsbestimmungen

Der vorliegende Quellenband wurde aufgrund der ab 01.10.1997 gültigen Einteilung über die Sitze und Bezirke der Ämter für Landwirtschaft, Landschafts und Bodenkultur (GBI. Nr. 13 vom 29.07.1997) neu gestaltet. Die Übersichtstabellen 1 bis 5 sind nach der alten und neuen Einteilung der Ämter für Landwirtschaft dargestellt.

Flächenerhebung

(Nachweisungen nach der Belegenheit)

Die Ergebnisse der Flächenerhebung 1997 beinhalten belegenheitsbezogene Daten über die tatsächliche Nutzung der Bodenflächen gemäß dem Stand des Liegenschaftskatasters vom 31.12.1996. Die Nachweisungen wurden von den staatlichen Vermessungsämtern und städtischen Vermessungsdienststellen bereitgestellt, und beruhen erstmals für alle Gemarkungen auf dem Automatisierten Liegenschaftsbuch, welches seit 1985 sukzessive in Baden-Württemberg eingerichtet wurde.

Eine Gegenüberstellung der Regionaldaten (Kreise, Regionen) gegenüber den vorangegangenen Flächenerhebungen ist nicht zweckmäßig, da im Zusammenhang mit der Einführung des Automatisierten Liegenschaftsbuches verfahrenstechnische Verbesserungen bei der Datenerfassung, Berichtigungen, geänderte Flächenzuordnungen sowie die Erfassung von Nutzungsarten vor Ort und dgl. erfolgt sind. Weitere Änderungen sind auf neue Vermessungen zurückzuführen. Damit ergeben sich im Zeitvergleich rechnerische Unterschiede, die häufig nicht den tatsächlichen Nutzungsveränderungen entsprechen.

Es ist zu beachten, daß die neuerdings ausgewiesene Sammelposition „Siedlungs- und Verkehrsflächen“, die sich aus der Addition der Nutzungsarten „Gebäude- und Freifläche“, „Betriebsfläche ohne Abbauland“, „Erholungsfläche“, „Verkehrsfläche“ und „Friedhof“ ergibt, sich von der früher dargestellten Position „Besiedelte Fläche“ (zusätzlich „Abbauland“ und „Flächen anderer Nutzung“ ohne „Unland“) im allgemeinen geringfügig unterscheidet.

Bei Vergleichen mit den Ergebnissen der jährlichen Bodennutzungshaupterhebung wird zur Vermeidung von Mißverständnissen ausdrücklich darauf hingewiesen, daß sich insbesondere aufgrund abweichender Definitionen der Einzelpositionen Differenzen zwischen den Ergebnissen beider Erhebungen ergeben.

Weitere Ursachen, die die Vergleichbarkeit erheblich beeinträchtigen können, sind die unterschiedlichen Erhebungsprinzipien – Bodennutzungshaupterhebung nach Betriebsprinzip¹, Flächenerhebung nach dem Belegenheitsprinzip (d.h. Flächennachweis nach der Belegenheit in den

einzelnen Gemarkungen) sowie die verschiedenartig angewandten Erhebungsverfahren. Die Bodennutzungshaupterhebung basiert im wesentlichen auf von den örtlichen Erhebungsstellen durchgeführten Betriebsbefragungen, die Flächenerhebung dagegen auf Ermittlungen der Vermessungsbehörden anhand des Liegenschaftskatasters.

Bei der Gegenüberstellung der Landwirtschaftsfläche der Flächenerhebung mit der landwirtschaftlich genutzten Fläche (LF) der Bodennutzungserhebung ist zu beachten, daß die bei der Bodennutzungshaupterhebung getrennt von der LF nachzuweisenden brachliegenden, nicht mehr genutzten landwirtschaftlichen Flächen und die unkultivierten Moore in der Landwirtschaftsfläche der Flächenerhebung mit enthalten sind. Dagegen zählen die bei der Bodennutzungshaupterhebung der LF zugeordneten Hausgärten, deren Gesamtgröße weniger als das 10-fache der überbauten Fläche ausmacht, bei der Flächenerhebung zur Gebäude- und Freifläche und damit nicht zur Landwirtschaftsfläche.

Bodenfläche insgesamt

Im amtlichen Liegenschaftskataster geführte Gesamtfläche einer Gemarkung.

Siedlungs- und Verkehrsfläche

Summe aus Gebäude- und Freifläche, Betriebsfläche ohne Abbauland, Erholungsfläche, Verkehrsfläche, Friedhof.

Landwirtschaftsfläche

Flächen, die dem Ackerbau, der Wiesen- und Weidewirtschaft, dem Gartenbau oder dem Weinbau dienen, und Flächen, die der Landwirtschaft dienen und seit längerem brach liegen.

Waldfläche

Flächen, die mit Bäumen und Sträuchern bewachsen sind und hauptsächlich forstwirtschaftlich genutzt werden. Hierzu zählen auch Gehölze, Waldblößen, Pflanzgärten, Wildäusungsflächen und dgl.

Bodennutzungshaupterhebung

(Nachweisungen nach dem Betriebsprinzip)

Der Erfassungsbereich der Bodennutzungshaupterhebung bezieht sich auf alle Betriebe bzw. Wirtschaftseinheiten ab 1 Hektar selbstbewirtschafteter Gesamtfläche, soweit diese Fläche ganz oder teilweise land- oder forstwirtschaftlich genutzt wird, sowie auf kleinere Betriebe / Wirtschaftseinheiten mit natürlichen Mindesterzeugungseinheiten (Sonderkulturen, Viehbestände), die mindestens dem durchschnittlichen Wert einer jährlichen Markterzeugung von einem Hektar landwirtschaftlich genutzter Fläche entsprechen oder mit Anbau von Sonderkulturen

¹ d.h. Nachweis der von land- und forstwirtschaftlichen Betrieben bewirtschafteten Flächen am Ort des Betriebssitzes, ohne Rücksicht darauf, in welcher Gemarkung die Flächen liegen.

(Reben, Obst, Gemüse, Zierpflanzen, Hopfen, Tabak, Heil- und Gewürzpflanzen und Baumschulerzeugnisse) zum Verkauf.

Betriebsfläche

Selbstbewirtschaftete Gesamtfläche eines Betriebes: Sie umfaßt die von einem Betrieb aus bewirtschaftete oder verwaltete Bodenfläche, unabhängig davon, ob es sich um eigene, gepachtete oder unentgeltlich zur Bewirtschaftung übernommene Flächen handelt. Zur Betriebsfläche zählen neben der landwirtschaftlich genutzten Fläche auch die nicht mehr landwirtschaftlich genutzte Fläche, Öd- und Unland, unkultivierte Moorflächen, Waldflächen, Gewässerflächen, Gebäude- und Hofflächen, Parkanlagen sowie Ziergärten.

Landwirtschaftlich genutzte Fläche (LF)

Flächen, die als Ackerland, Dauergrünland, Haus- und Nutzgärten, Obstanlagen, Baumschulen, Rebland, Korbweiden-, Pappelanlagen und Weihnachtsbaumkulturen außerhalb des Waldes genutzt werden.

Ackerland

Flächen, die in die Fruchtfolge einbezogen sind und regelmäßig oder in gewissen Zeitabständen beackert und bestellt werden. Im Einzelnen rechnen hierzu die Flächen der als Hauptfrüchte angebauten Getreidearten, Hülsenfrüchte zur Körnergewinnung, Hackfrüchte, Gartenbauerzeugnisse (auch unter Glas), Handelsgewächse und der Futterpflanzen sowie stillgelegte Ackerflächen im Rahmen des Stilllegungsprogramms, wie z.B. Dauer- und Rotationsbrache ohne Anbau von nachwachsenden Rohstoffen, und sonstige Brache (Gründungspflanzen, Schwarzbrache).

Obstanlagen

Ertragsfähige und noch nicht ertragsfähige Anlagen von Obstbäumen und -sträuchern ohne Unterkultur oder mit Unterkultur, wenn Obst die Hauptnutzung darstellt.

Baumschulfläche

Flächen zur Anzucht und Vermehrung von Obst- und Ziergehölzen sowie von Forstpflanzen, einschließlich Baumschulflächen in Gründung oder brachliegend, ohne Einschlagflächen und ohne forstliche Saat- und Pflanzgärten für den Eigenbedarf der Forstbetriebe.

Dauergrünland

Wiesen, Mähweiden, sonstige Dauerweiden und Hutungen, auch Wiesen und Weiden unter Obstbäumen, soweit nicht die obstbauliche Nutzung überwiegt.

Rebland

Rebflächen, die im Ertrag oder nicht im Ertrag stehen einschließlich Rebbrache zur Wiederbestockung sowie Reb Schulen und Unterlagenschnittgärten.

Waldfläche

Holzbodenfläche und forstliche Pflanzgärten für den Eigenbedarf. Zur Holzbodenfläche gehören auch Wege unter 5 m Breite, Blößen (Kahlflächen, die wiederaufgeforstet werden), gering bestockte Flächen (Nichtwirtschaftswald) und unbestockte Flächen (z.B. Holzlagerplätze), deren Größe den Zuwachs nicht wesentlich mindert.

Getreide

Flächen, die zum Zwecke der Körnergewinnung mit Weizen, Triticale, Roggen, Gerste, Hafer, Menggetreide oder Körnermais bebaut sind.

Hülsenfrüchte

Hülsenfrüchte zum Ausreifen, z.B. Futtererbsen, Ackerbohnen sowie Hirse und Buchweizen und der gemischte Anbau von Getreide und Hülsenfrüchten zur Körnergewinnung.

Hackfrüchte

Kartoffeln, Zuckerrüben, Futterrüben (Runkelrüben) sowie alle anderen Hackfrüchte, z.B. Kohlrüben, Futtermöhren, Futterkohl und Markstammkohl.

Gartenbauerzeugnisse

Freilandanbau von Gemüse, Spargel, Erdbeeren im Wechsel mit landwirtschaftlichen Kulturen und im Wechsel mit Gartengewächsen, Unterglasgemüsebau (einschließlich Erdbeeren unter Glas), Anbau von Blumen, Zierpflanzen, Stauden im Freiland und unter Glas und Anbau von Gartenbäumsämereien sowie von Blumenzwiebeln und -knollen zur Vermehrung.

Handelsgewächse

Ölfrüchte zum Ausreifen, z.B. Winter- und Sommerraps, Winter- und Sommerrüben, Flachs (Lein), Körner Sonnenblumen, Sojabohnen, Körnersenf sowie Hopfen, Tabak, Rüben und Gräser zur Samengewinnung, Heil- und Gewürzpflanzen, Zichorien und Topinambur.

Futterpflanzen

Klee aller Art (einschließlich Klee gras und Klee-Luzerne-Gemisch), Luzerne, Grasanbau auf dem Ackerland (Wechselgrünland), Silomais und Grünmais, sowie alle anderen Ackerfutterpflanzen zur Grünfütter-, Silage- oder Heugewinnung, wie z.B. Futtererbsen, Wicken.

Ölfrüchte

Ölfrüchte zum Ausreifen, z.B. Winter- und Sommerraps, Winter- und Sommerrüben, Flachs (Lein), Körner Sonnenblumen, Sojabohnen und Körnersenf.

Viehzählung

Nachgewiesen sind die zum 3. Dezember 1996 festgestellten Viehbestände. Nicht berücksichtigt sind sogenann-

te „Haltungen ohne Betriebseigenschaft“, wie Schlachthöfe, Viehhändler, Zuchtbullenhaltungen, Versuchsanstalten und dergleichen (landesweit ca. 150 Haltungen).

Pferde

Tiere aller Altersklassen einschließlich Ponys und Kleinpferden unter 148 cm Stockmaß.

Milchkühe

Kühe zur Milchgewinnung ohne Ammen- und Mutterkühe sowie Schlacht- und Mastkühe.

Zuchtsauen

Trächtige und nichtträchtige Sauen über 50 kg Lebendgewicht, soweit sie noch als Muttertier genutzt werden.

Schafe

Einschließlich Lämmer, männliche und weibliche Tiere und Hammel.

Geflügel

Lege- und Masthühner sowie Enten, Gänse und Trutvögel, jeweils einschließlich Jungtieren und Küken.

Großvieheinheiten

Landwirtschaftliche Nutztiere im Gewicht von 500 kg Lebendgewicht entsprechen einer Großvieheinheit (Übersicht 1, Seite 11).

Feststellung der betrieblichen Einheiten (Betriebsgrößenstruktur)

Betrieb

Technisch-wirtschaftliche Einheit, die für Rechnung eines Inhabers bewirtschaftet wird, einer einheitlichen Betriebsführung untersteht und land- und/oder forstwirtschaftliche Erzeugnisse hervorbringt. Der Erfassungsbereich bezieht sich auf alle Betriebe ab 1 Hektar landwirtschaftlich genutzter Fläche bzw. 1 Hektar Waldfläche sowie auf kleinere Betriebe mit natürlichen Mindesterzeugungseinheiten (Sonderkulturen, Viehbestände) die mindestens dem durchschnittlichen Wert einer jährlichen Markterzeugung von 1 Hektar landwirtschaftlich genutzter Fläche entsprechen.

Für die Darstellung der Ergebnisse wurden die Betriebe nach Hauptproduktionsrichtungen (Betriebsschwerpunkten) unterschieden in

1. Landwirtschaftliche Betriebe (HPR Landwirtschaft) und
2. Forstbetriebe (HPR Forstwirtschaft).

Die Abgrenzung zwischen beiden Betriebsgruppen erfolgte aufgrund des Flächenverhältnisses zwischen landwirtschaftlich genutzter Fläche und Waldfläche.

Dabei gelten als

Landwirtschaftliche Betriebe:

alle Betriebe, bei denen die Waldfläche das Zehnfache der landwirtschaftlich genutzten Fläche nicht übersteigt.

Forstbetriebe:

alle Betriebe, bei denen die Waldfläche mehr als das Zehnfache der landwirtschaftlich genutzten Fläche ausmacht;

Agrarberichterstattung

Sozialökonomische Betriebstypen

Hier werden aus der Gesamtheit aller landwirtschaftlichen Betriebe aus der Nachweisung der Betriebsgrößenstruktur diejenigen herausgegriffen, deren Inhaber natürliche Personen sind, d.h. Einzelperson, Ehepaar, Geschwister, Erbengemeinschaft, BGB-Gesellschaft, Offene Handelsgesellschaft, Kommanditgesellschaft oder dergleichen Personengemeinschaft. Betriebe, die auf Rechnung einer juristischen Person des privaten oder öffentlichen Rechts bewirtschaftet werden, bleiben hier also unberücksichtigt.

Unter den Betrieben, deren Inhaber natürliche Personen sind, wird folgendermaßen unterschieden:

Haupterwerbsbetriebe

Betriebe ohne außerbetriebliches Einkommen des Betriebsinhabers und/oder seines Ehegatten

sowie

Betriebe mit außerbetrieblichem Einkommen des Betriebsinhabers und/oder seines Ehegatten, in denen das betriebliche Einkommen größer ist als das außerbetriebliche Einkommen.

Nebenerwerbsbetriebe

Betriebe mit außerbetrieblichem Einkommen des Betriebsinhabers und/oder seines Ehegatten, in denen das betriebliche Einkommen kleiner ist als das außerbetriebliche Einkommen.

Zum außerbetrieblichen Einkommen zählen Einkünfte aus Erwerbstätigkeit außerhalb des land- und forstwirtschaftlichen Betriebes und aus sonstigen außerbetrieblichen Quellen (z.B. Rente, Altersgeld für Landwirte, Einkommen aus Vermietung und Verpachtung usw.).

Zeichenerklärung und Abkürzungen

0	=	kein Zahlenwert vorhanden oder Zahlenwert vorhanden, aber kleiner als die Hälfte der kleinsten dargestellten Einheit
–	=	Nachweis aus Gründen der Geheimhaltung nicht möglich, bzw nichts vorhanden (genau null)
Rundung:	=	Rundungen erfolgten im allgemeinen ohne Rücksicht auf die Endsummen maschinell; bei der Summierung von Einzelangaben können sich daher geringfügige Abweichungen zur Endsumme ergeben.
ALLB	=	Amt für Landwirtschaft, Landschafts- und Bodenkultur
Bo	=	Bodennutzungshaupterhebung
FE	=	Flächenerhebung
LF	=	Landwirtschaftlich genutzte Fläche

Da die Zahl der Druckstellen begrenzt war und Umlaute nicht zur Verfügung standen, konnte in einigen Fällen die amtliche Schreibweise der Gebietseinheiten nicht eingehalten werden.

Hinweise zur Diskettenversion

Der vorliegende Band ist auch als Diskettenversion (zwei) Disketten lieferbar.

Lieferumfang:	3 Disketten	Preis:	80,– DM zuzüglich Versandkosten
Diskettenformat:	3 1/2 Zoll		
Diskettenkapazität:	1,4 MB		
Tabellen:	EXCEL für Windows ¹⁾ , Version 4.0		
Texte:	WORD für Windows ¹⁾ , Version 2.0		

Information und Bestellung: Statistisches Landesamt Baden-Württemberg
Referat 34
Postfach 10 60 33
70049 Stuttgart
Telefon: 0711/641-2121
Telefax: 0711/641-2444

1) EXCEL und WORD für Windows; eingetragenes Warenzeichen der Microsoft Corporation USA.

Übersicht 1

Schlüssel der Großvieheinheiten

Merkmal		Großvieheinheit
Pferde		
Ponys und Kleinpferde		0.640
Pferde unter 1 Jahr		0.380
1 bis unter 3 Jahre		0.940
3 bis unter 14 Jahre		1.200
14 Jahre und älter		1.200
Rinder		
Kälber unter 6 Monaten		0.195
Rinder		
6 Monate bis unter 1 Jahr	männlich	0.530
"	weiblich	0.400
1 bis unter 2 Jahre	männlich	0.970
"	weiblich	0.680
2 Jahre und älter	1.000
Schafe		
Schafe unter 1 Jahr		0.066
Weibliche Schafe zur Zucht		0.140
Böcke		0.240
Hammel und übrige Schafe		0.140
Schweine		
Ferkel		0.024
Jungschweine unter 50 kg		0.074
Mastschweine 50 - unter 80 kg		0.130
80 - unter 110 kg		0.190
110 kg und mehr		0.310
Eber		0.500
Jungsauen trächtig		0.240
Altsauen trächtig		0.400
Jungsauen nicht trächtig		0.140
Altsauen nicht trächtig		0.360
Geflügel		
Legehennen		0.004
Junghennen und Masthähnchen		0.001
Gänse		0.009
Enten		0.003
Truthühner		0.009

**Sitze und Bezirke der Ämter für Landwirtschaft,
Landschafts- und Bodenkultur in Baden-Württemberg**
Stand: 1. Oktober 1997



Tabellenteil

1. Fläche und Bevölkerung in Baden-Württemberg am 31.12.1996 *)

a) Nach neuer Einteilung der ALLB vom 01.10.1997

ALLB-Nummer Amtsbezirk Regierungsbezirk Land	Bevölkerung insgesamt	Boden- fläche insgesamt	Bevölkerungs- dichte (Einwohner je qkm Bodenfläche)	Siedlungs- und Verkehrsfläche			Freifläche		
				insgesamt	Anteil an der Gemarkungs- fläche	je Einwohner	insgesamt	Anteil an der Gemarkungs- fläche	je Einwohner
	Anzahl	ha	Anzahl	ha	%	a	ha	%	a
1101 Ellwangen	312 257	151 150	206,6	16 427	10,9	5,3	134 723	89,1	43,1
1110 Backnang	401 635	85 818	468,0	13 642	15,9	3,4	72 176	84,1	18,0
1120 Bad Mergentheim	137 299	130 457	105,2	12 374	9,5	9,0	118 083	90,5	86,0
1130 Göppingen	255 669	64 231	398,0	9 817	15,3	3,8	54 414	84,7	21,3
1140 Heidenheim	137 758	62 723	219,6	6 953	11,1	5,0	55 770	88,9	40,5
1150 Heilbronn	428 871	119 943	357,6	19 672	16,4	4,6	100 271	83,6	23,4
1160 Herrenberg	354 580	61 783	573,9	12 359	20,0	3,5	49 424	80,0	13,9
1170 Ludwigsburg	1 073 324	89 469	1199,7	25 014	28,0	2,3	64 455	72,0	6,0
1180 Nürtingen	492 851	64 146	768,3	14 411	22,5	2,9	49 735	77,5	10,1
1190 Öhringen	105 257	77 671	135,5	9 033	11,6	8,6	68 638	88,4	65,2
1200 Ilshofen	182 460	148 412	122,9	15 028	10,1	8,2	133 384	89,9	73,1
Regierungsbezirk Stuttgart	3 881 961	1 055 806	367,7	154 730	14,7	4,0	901 076	85,3	23,2
2100 Bühl	273 212	87 898	310,8	11 497	13,1	4,2	76 401	86,9	28,0
2110 Horb	119 216	87 075	136,9	7 648	8,8	6,4	79 427	91,2	66,6
2120 Bruchsal	685 832	125 838	545,0	24 912	19,8	3,6	100 926	80,2	14,7
2130 Sinsheim	966 823	131 559	734,9	29 195	22,2	3,0	102 364	77,8	10,6
2140 Buchen	147 761	112 630	131,2	10 701	9,5	7,2	101 929	90,5	69,0
2150 Pforzheim	306 548	67 172	456,4	10 524	15,7	3,4	56 648	84,3	18,5
2160 Wildberg	157 329	79 753	197,3	7 785	9,8	4,9	71 968	90,2	45,7
Regierungsbezirk Karlsruhe	2 656 721	691 924	384,0	102 262	14,8	3,8	589 662	85,2	22,2
3100 Donaueschingen	209 031	102 514	203,9	10 548	10,3	5,0	91 966	89,7	44,0
3110 Emmendingen	147 440	67 992	216,8	6 560	9,6	4,4	61 432	90,4	41,7
3120 Freiburg	433 853	153 139	283,3	17 720	11,6	4,1	135 419	88,4	31,2
3130 Lörrach	213 459	80 682	264,6	9 134	11,3	4,3	71 548	88,7	33,5
3140 Offenburg	401 260	185 074	216,8	19 404	10,5	4,8	165 670	89,5	41,3
3150 Stockach	260 423	81 799	318,4	11 034	13,5	4,2	70 765	86,5	27,2
3160 Rottweil	139 688	76 943	181,5	8 575	11,1	6,1	68 368	88,9	48,9
3170 Tuttlingen	130 451	73 435	177,6	7 482	10,2	5,7	65 953	89,8	50,6
3180 Waldshut-Tiengen	164 152	113 118	145,1	10 200	9,0	6,2	102 918	91,0	62,7
Regierungsbezirk Freiburg	2 099 757	934 694	224,6	100 657	10,8	4,8	834 037	89,2	39,7
4100 Balingen	192 866	91 772	210,2	11 108	12,1	5,8	80 664	87,9	41,8
4110 Biberach	177 603	140 984	126,0	14 082	10,0	7,9	126 902	90,0	71,5
4120 Ravensburg	263 551	163 180	161,5	14 691	9,0	5,6	148 489	91,0	56,3
4130 Münsingen	273 620	109 412	250,1	12 354	11,3	4,5	97 058	88,7	35,5
4140 Rottenburg	204 960	51 916	394,8	8 421	16,2	4,1	43 495	83,8	21,2
4150 Sigmaringen	131 223	120 428	109,0	10 344	8,6	7,9	110 084	91,4	83,9
4160 Markdorf	194 574	66 471	292,7	8 643	13,0	4,4	57 828	87,0	29,7
4170 Ulm	297 669	147 602	201,7	16 995	11,5	5,7	130 607	88,5	43,9
Regierungsbezirk Tübingen	1 736 066	891 765	194,7	96 638	10,8	5,6	795 127	89,2	45,8
Land Baden-Württemberg ¹⁾	10 374 505	3 574 191	290,3	454 287	12,7	4,4	3 119 904	87,3	30,1

*) Angaben zu den Flächen stammen aus der Flächenerhebung 1997 – tatsächliche Nutzung – und der Bevölkerungsfortschreibung (Stand 31.12.1996). – 1) Ohne gemeindefreies Gebiet Rheinau.

Noch: 1. Fläche und Bevölkerung in Baden-Württemberg am 31.12.1996 *)

b) Alte Einteilung der ALLB vom 01.07.1992

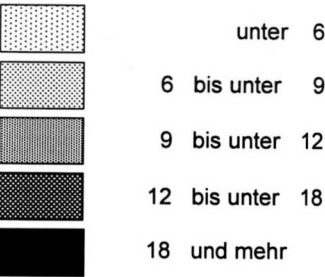
ALLB-Nummer Amtsbezirk Regierungsbezirk Land	Bevölkerung insgesamt	Boden- fläche insgesamt	Bevölkerungs- dichte (Einwohner je qkm Bodenfläche)	Siedlungs- und Verkehrsfläche			Freifläche		
				insgesamt	Anteil an der Gemarkungs- fläche	je Einwohner	insgesamt	Anteil an der Gemarkungs- fläche	je Einwohner
	Anzahl	ha	Anzahl	ha	%	a	ha	%	a
1101 Ellwangen	170 955	103 065	165,9	10 228	9,9	6,0	92 837	90,1	54,3
1102 Schwäbisch Gmünd	141 302	48 085	293,9	6 199	12,9	4,4	41 886	87,1	29,6
1110 Backnang	401 635	85 818	468,0	13 642	15,9	3,4	72 176	84,1	18,0
1120 Tauberbischofsheim	79 706	65 655	121,4	6 696	10,2	8,4	58 959	89,8	74,0
1121 Bad Mergentheim	57 593	64 802	88,9	5 678	8,8	9,9	59 124	91,2	102,7
1130 Göppingen	255 669	64 231	398,0	9 817	15,3	3,8	54 414	84,7	21,3
1140 Heidenheim	137 758	62 723	219,6	6 953	11,1	5,0	55 770	88,9	40,5
1150 Heilbronn	335 007	80 335	417,0	14 095	17,5	4,2	66 240	82,5	19,8
1151 Eppingen	93 864	39 608	237,0	5 577	14,1	5,9	34 031	85,9	36,3
1161 Herrenberg	354 580	61 783	573,9	12 359	20,0	3,5	49 424	80,0	13,9
1170 Ludwigsburg	1 073 324	89 469	1199,7	25 014	28,0	2,3	64 455	72,0	6,0
1180 Nürtingen	492 851	64 146	768,3	14 411	22,5	2,9	49 735	77,5	10,1
1190 Öhringen	105 257	77 671	135,5	9 033	11,6	8,6	68 638	88,4	65,2
1200 Schwäbisch Hall	99 500	73 751	134,9	7 272	9,9	7,3	66 479	90,1	66,8
1201 Blaufelden	82 960	74 661	111,1	7 757	10,4	9,4	66 904	89,6	80,6
Regierungsbezirk Stuttgart	3 881 961	1 055 806	367,7	154 730	14,7	4,0	901 076	85,3	23,2
2100 Bühl	273 212	87 898	310,8	11 497	13,1	4,2	76 401	86,9	28,0
2110 Horb	119 216	87 075	136,9	7 648	8,8	6,4	79 427	91,2	66,6
2120 Karlsruhe	510 145	73 620	692,9	16 431	22,3	3,2	57 189	77,7	11,2
2121 Bruchsal	175 687	52 218	336,4	8 481	16,2	4,8	43 737	83,8	24,9
2130 Ladenburg	749 547	65 067	1152,0	19 936	30,6	2,7	45 131	69,4	6,0
2131 Sinsheim	217 276	66 492	326,8	9 259	13,9	4,3	57 233	86,1	26,3
2140 Mosbach	90 828	51 210	177,4	5 677	11,1	6,3	45 533	88,9	50,1
2141 Buchen	56 933	61 420	92,7	5 024	8,2	8,8	56 396	91,8	99,1
2150 Pforzheim	306 548	67 172	456,4	10 524	15,7	3,4	56 648	84,3	18,5
2160 Wildberg	157 329	79 753	197,3	7 785	9,8	4,9	71 968	90,2	45,7
Regierungsbezirk Karlsruhe	2 656 721	691 924	384,0	102 262	14,8	3,8	589 662	85,2	22,2
3100 Donaueschingen	209 031	102 514	203,9	10 548	10,3	5,0	91 966	89,7	44,0
3110 Emmendingen	147 440	67 992	216,8	6 560	9,6	4,4	61 432	90,4	41,7
3120 Freiburg	394 567	103 896	379,8	14 800	14,2	3,8	89 096	85,8	22,6
3122 Titisee-Neustadt	39 286	49 243	79,8	2 920	5,9	7,4	46 323	94,1	117,9
3130 Lörrach	213 459	80 682	264,6	9 134	11,3	4,3	71 548	88,7	33,5
3140 Offenburg	340 198	126 982	267,9	16 564	13,0	4,9	110 418	87,0	32,5
3141 Haslach	61 062	58 092	105,1	2 840	4,9	4,7	55 252	95,1	90,5
3151 Stockach	260 423	81 799	318,4	11 034	13,5	4,2	70 765	86,5	27,2
3160 Rottweil	139 688	76 943	181,5	8 575	11,1	6,1	68 368	88,9	48,9
3170 Tuttlingen	130 451	73 435	177,6	7 482	10,2	5,7	65 953	89,8	50,6
3180 Waldshut-Tiengen	164 152	113 118	145,1	10 200	9,0	6,2	102 918	91,0	62,7
Regierungsbezirk Freiburg	2 099 757	934 694	224,6	100 657	10,8	4,8	834 037	89,2	39,7
4100 Balingen	192 866	91 772	210,2	11 108	12,1	5,8	80 664	87,9	41,8
4110 Biberach	132 027	94 420	139,8	10 167	10,8	7,7	84 253	89,2	63,8
4112 Riedlingen	45 576	46 564	97,9	3 915	8,4	8,6	42 649	91,6	93,6
4120 Ravensburg	156 026	74 993	208,1	7 534	10,0	4,8	67 459	90,0	43,2
4121 Leutkirch	40 804	42 117	96,9	3 194	7,6	7,8	38 923	92,4	95,4
4122 Wangen	66 721	46 070	144,8	3 963	8,6	5,9	42 107	91,4	63,1
4131 Münsingen	273 620	109 412	250,1	12 354	11,3	4,5	97 058	88,7	35,5
4140 Rottenburg	204 960	51 916	394,8	8 421	16,2	4,1	43 495	83,8	21,2
4151 Pfullendorf	69 992	65 867	106,3	5 414	8,2	7,7	60 453	91,8	86,4
4152 Saulgau	61 231	54 561	112,2	4 930	9,0	8,1	49 631	91,0	81,1
4160 Tettnang	111 018	26 993	411,3	4 363	16,2	3,9	22 630	83,8	20,4
4161 Überlingen	83 556	39 478	211,7	4 280	10,8	5,1	35 198	89,2	42,1
4170 Ulm	214 384	84 247	254,5	10 579	12,6	4,9	73 668	87,4	34,4
4171 Ehingen	83 285	63 355	131,5	6 417	10,1	7,7	56 938	89,9	68,4
Regierungsbezirk Tübingen	1 736 066	891 765	194,7	96 638	10,8	5,6	795 127	89,2	45,8
Land Baden-Württemberg ¹⁾	10 374 505	3 574 191	290,3	454 287	12,7	4,4	3 119 904	87,3	30,1

*) Angaben zu den Flächen stammen aus der Flächenerhebung 1997 – tatsächliche Nutzung – und der Bevölkerungsfortschreibung (Stand 31.12.1996). – 1) Ohne gemeindefreies Gebiet Rheinau.

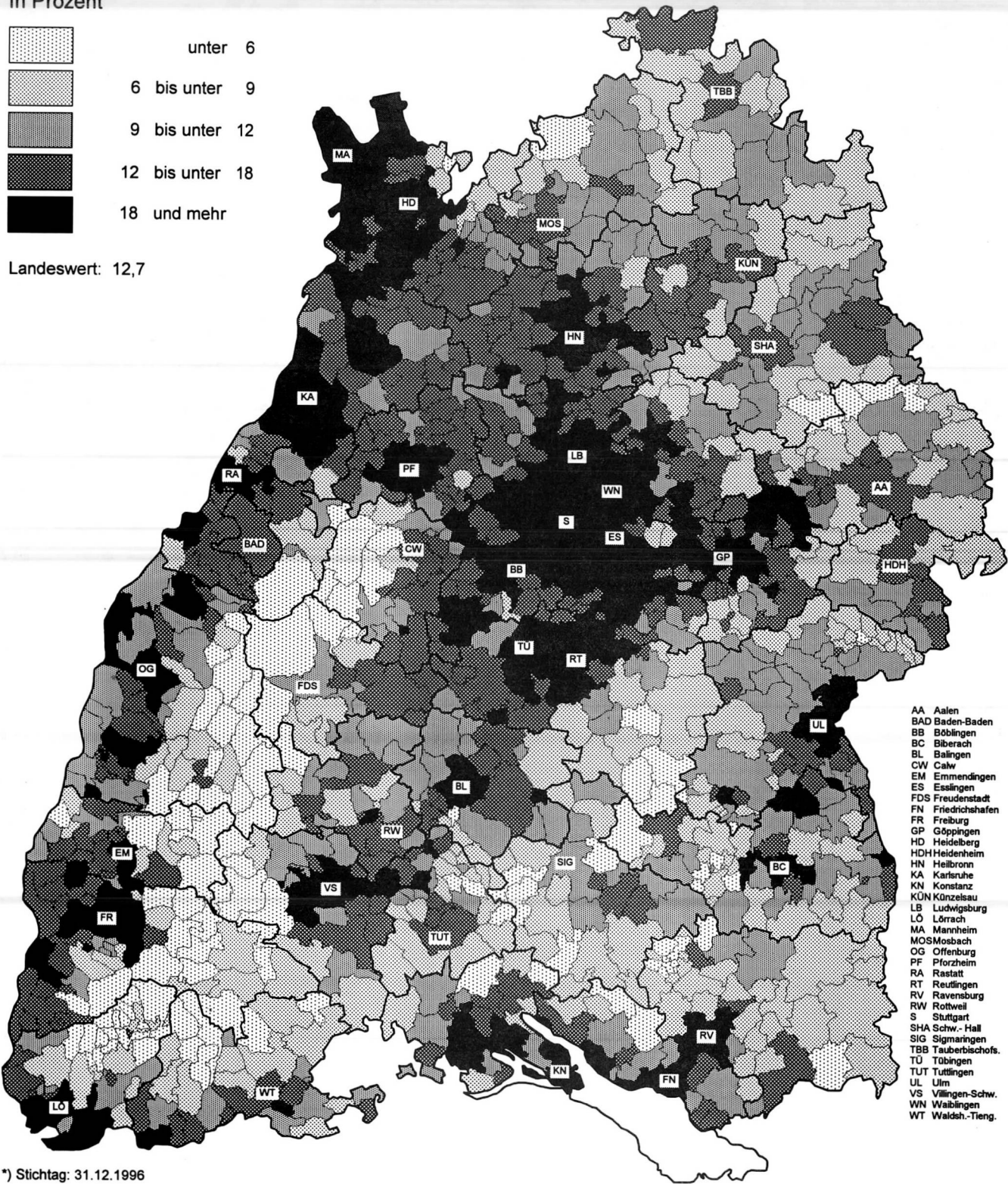
Schaubild 2

Anteil der Siedlungs- und Verkehrsfläche an der Bodenfläche insgesamt
in den Gemeinden Baden-Württembergs 1997 *)

In Prozent



Landeswert: 12,7



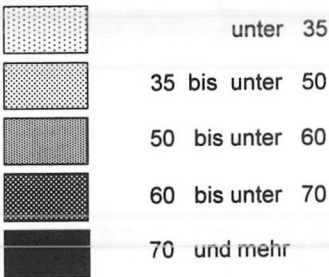
- AA Aalen
- BAD Baden-Baden
- BB Böblingen
- BC Biberach
- BL Balingen
- CW Calw
- EM Emmendingen
- ES Esslingen
- FDS Freudenstadt
- FN Friedrichshafen
- FR Freiburg
- GP Göppingen
- HD Heidelberg
- HDH Heidenheim
- HN Heilbronn
- KA Karlsruhe
- KN Konstanz
- KUN Künzelsau
- LB Ludwigsburg
- LO Löffelzheim
- MA Mannheim
- MOS Mosbach
- OG Offenburg
- PF Pforzheim
- RA Rastatt
- RT Reutlingen
- RV Ravensburg
- RW Rottweil
- S Stuttgart
- SHA Schw.-Hall
- SIG Sigmaringen
- TBB Tauberbischofs.
- TÜ Tübingen
- TUT Tuttlingen
- UL Ulm
- VS Villingen-Schw.
- WN Waiblingen
- WT Waldsh.-Tieng.

*) Stichtag: 31.12.1996

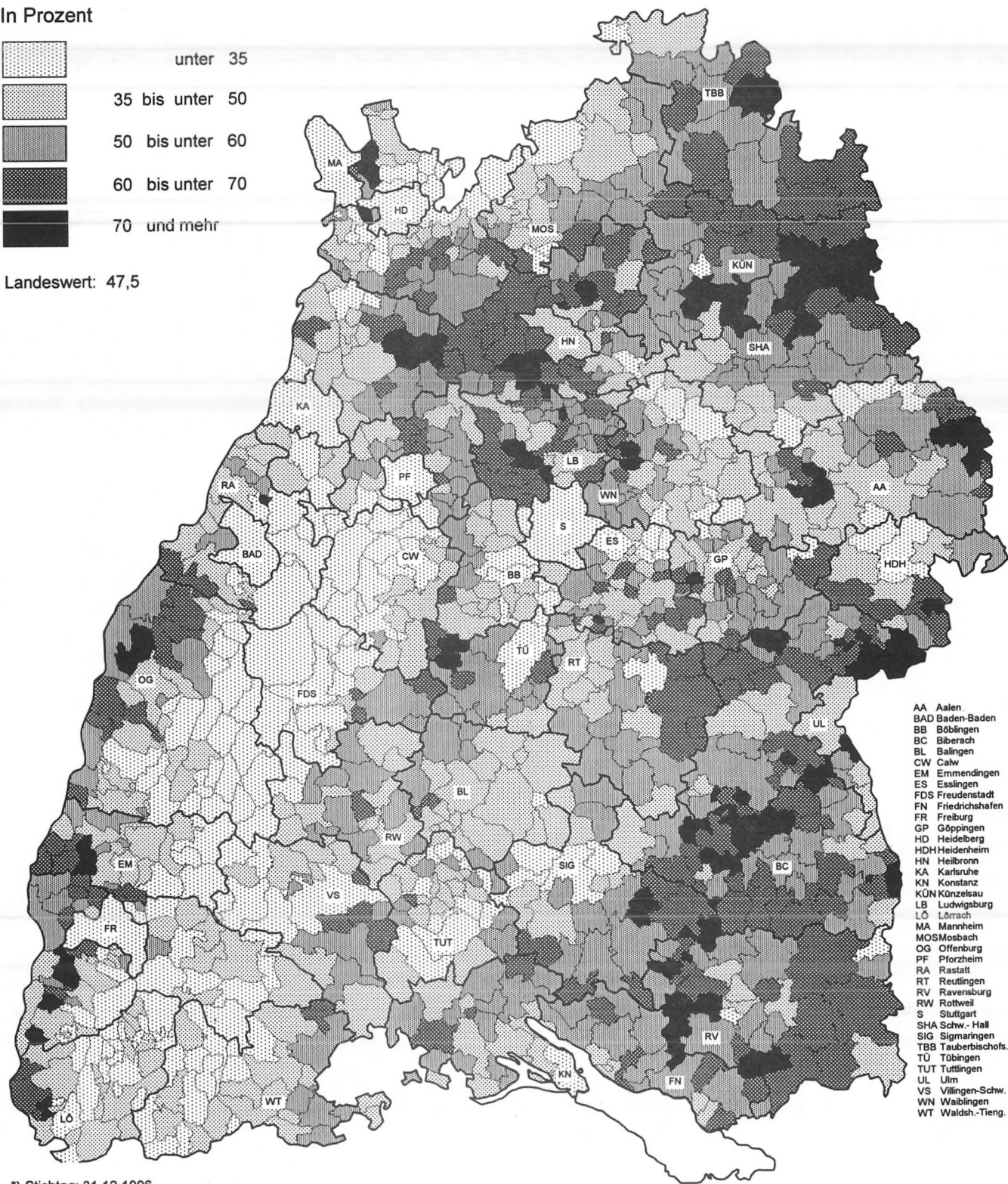
Schaubild 3

Anteil der Landwirtschaftsfläche an der Bodenfläche insgesamt
in den Gemeinden Baden-Württembergs 1997 *)

In Prozent



Landeswert: 47,5



- AA Aalen
- BAD Baden-Baden
- BB Böblingen
- BC Biberach
- BL Balingen
- CW Calw
- EM Emmendingen
- ES Esslingen
- FDS Freudenstadt
- FN Friedrichshafen
- FR Freiburg
- GP Göppingen
- HD Heidelberg
- HDH Heidenheim
- HN Heilbronn
- KA Karlsruhe
- KN Konstanz
- KÜN Künzelsau
- LB Ludwigsburg
- LO Löffelzheim
- MA Mannheim
- MOS Mosbach
- OG Offenburg
- PF Pforzheim
- RA Rastatt
- RT Reutlingen
- RV Ravensburg
- RW Rottweil
- S Stuttgart
- SHA Schw.-Hall
- SIG Sigmaringen
- TBB Tauberbischofs.
- TÜ Tübingen
- TUT Tuttlingen
- UL Ulm
- VS Villingen-Schw.
- WN Waiblingen
- WT Waldsh.-Tieg.

*) Stichtag: 31.12.1996

2. Betriebsfläche in Baden-Württemberg 1995 nach Hauptnutzungs- und Kulturarten der Bodennutzungshaupterhebung
a) Nach neuer Einteilung der ALLB vom 01.10.1997

ALLB-Nummer Amtsbezirk Regierungsbezirk Land	Betriebs- fläche insgesamt	Davon								
		Landwirt- schaftlich genutzte Fläche	Ackerland	Obst- anlagen	Baumschul- fläche	Dauer- grünland	Rebland	übrige LF 1)	Wald- fläche	alle übrigen Betriebs- flächen 2)
		Hektar								
1101 Ellwangen	139 533	69 601	35 064	64	83	34 087	–	301	65 758	4 174
1110 Backnang	57 230	28 398	12 382	760	154	13 929	1 067	105	27 245	1 588
1120 Bad Mergentheim	106 290	70 526	60 309	201	81	8 918	854	161	32 206	3 558
1130 Göppingen	49 853	29 538	12 923	124	53	16 348	–	90	18 694	1 621
1140 Heidenheim	47 150	26 366	17 561	26	4	8 714	–	61	19 722	1 062
1150 Heilbronn	93 682	60 598	46 626	1 100	158	6 763	5 704	248	30 947	2 136
1160 Herrenberg	43 885	22 187	15 733	165	15	6 240	2	32	20 562	1 136
1170 Ludwigsburg	55 333	35 719	26 983	639	211	5 554	2 222	111	18 126	1 489
1180 Nürtingen	37 771	20 206	10 253	418	185	9 149	132	70	16 355	1 210
1190 Öhringen	63 226	42 587	30 583	667	139	10 310	792	96	18 400	2 239
1200 Ilshofen	124 141	79 999	49 670	156	104	29 878	2	187	40 750	3 392
Regierungsbezirk Stuttgart	818 094	485 724	318 088	4 320	1 188	149 891	10 775	1 462	308 763	23 606
2100 Bühl	60 531	14 463	9 298	520	57	3 862	671	55	44 387	1 680
2110 Horb	69 347	21 159	9 978	24	7	11 082	–	69	45 958	2 230
2120 Bruchsal	82 075	38 646	32 040	290	59	5 275	900	82	41 158	2 271
2130 Sinsheim	85 238	42 214	34 059	498	142	6 694	726	95	40 553	2 471
2140 Buchen	88 379	47 526	35 983	48	12	11 242	16	227	38 901	1 952
2150 Pforzheim	44 577	18 977	12 495	64	37	6 115	228	39	24 442	1 158
2160 Wildberg	67 335	17 898	8 889	19	160	8 732	–	99	47 670	1 766
Regierungsbezirk Karlsruhe	497 482	200 885	142 742	1 463	474	53 000	2 540	665	283 069	13 528
3100 Donaueschingen	102 326	41 335	16 102	9	21	25 141	–	63	58 240	2 751
3110 Emmendingen	54 411	24 144	10 320	683	78	10 709	2 261	93	28 126	2 141
3120 Freiburg	125 217	56 497	21 768	924	57	27 524	6 006	218	64 877	3 843
3130 Lörrach	63 403	25 487	7 920	661	42	16 057	721	86	36 494	1 421
3140 Offenburg	150 863	60 260	28 677	3 642	227	25 069	2 314	332	84 796	5 807
3150 Stockach	63 444	35 090	19 971	888	85	14 018	62	66	26 366	1 988
3160 Rottweil	62 170	32 762	17 304	22	8	15 333	–	96	27 934	1 474
3170 Tuttlingen	54 503	25 144	9 602	5	17	15 443	–	78	28 443	916
3180 Waldshut-Tiengen	95 483	43 312	16 581	212	23	26 343	44	110	49 373	2 797
Regierungsbezirk Freiburg	771 820	344 033	148 244	7 046	557	175 636	11 407	1 142	404 649	23 138
4100 Balingen	74 265	34 254	13 804	29	122	20 231	–	68	38 624	1 388
4110 Biberach	117 233	81 232	50 596	61	180	30 270	–	125	32 557	3 443
4120 Ravensburg	140 599	92 980	22 903	1 356	189	68 381	0	149	40 547	7 072
4130 Münsingen	84 335	44 231	20 661	146	87	23 218	26	94	37 771	2 333
4140 Rottenburg	38 214	19 398	13 139	120	4	6 082	12	41	17 857	960
4150 Sigmaringen	99 054	57 287	35 663	31	100	21 399	–	93	39 524	2 243
4160 Markdorf	59 136	35 160	14 111	5 829	54	14 697	381	89	21 120	2 856
4170 Ulm	125 078	81 745	60 485	120	63	20 920	–	156	40 328	3 005
Regierungsbezirk Tübingen	737 915	446 287	231 362	7 694	799	205 197	419	816	268 328	23 299
Land Baden-Württemberg	2 825 311	1 476 929	840 436	20 524	3 018	583 724	25 142	4 086	1 264 810	83 572

1) Haus- und Nutzgärten, Korbweiden- und Pappelanlagen, Weihnachtsbaumkulturen. – 2) Nicht mehr genutzte LF, Öd- und Unland, Moor, Gewässer, Gebäude-, Hof-, Verkehrsflächen, Park- und Grünanlagen, Ziergärten, Flug-, Camping- und Militärübungsplätze

Noch: 2. Betriebsfläche in Baden-Württemberg 1995 nach Hauptnutzungs- und Kulturarten der Bodennutzungshaupterhebung
b) Alte Einteilung der ALLB vom 01.07.1992

ALLB-Nummer Amtsbezirk Regierungsbezirk Land	Betriebs- fläche insgesamt	Davon								
		Landwirt- schaftlich genutzte Fläche	Ackerland	Obst- anlagen	Baumschul- fläche	Dauer- grünland	Rebland	übrige LF 1)	Wald- fläche	alle übrigen Betriebs- flächen 2)
		Hektar								
1101 Ellwangen	97 549	48 438	26 794	45	49	21 292	–	256	46 395	2 716
1102 Schwäbisch Gmünd	41 984	21 163	8 270	19	34	12 795	0	45	19 363	1 458
1110 Backnang	57 230	28 398	12 382	760	154	13 929	1 067	105	27 245	1 588
1120 Tauberbischofsheim	54 553	33 223	29 576	106	72	2 774	611	84	19 497	1 833
1121 Bad Mergentheim	51 737	37 303	30 733	95	9	6 144	243	77	12 709	1 725
1130 Göppingen	49 853	29 538	12 923	124	53	16 348	–	90	18 694	1 621
1140 Heidenheim	47 150	26 366	17 561	26	4	8 714	–	61	19 722	1 062
1150 Heilbronn	62 364	37 721	27 185	861	136	5 301	4 079	159	23 045	1 598
1151 Eppingen	31 318	22 877	19 441	239	22	1 462	1 625	89	7 902	538
1161 Herrenberg	43 885	22 187	15 733	165	15	6 240	2	32	20 562	1 136
1170 Ludwigsburg	55 333	35 719	26 983	639	211	5 554	2 222	111	18 126	1 489
1180 Nürtingen	37 771	20 206	10 253	418	185	9 149	132	70	16 355	1 210
1190 Öhringen	63 226	42 587	30 583	667	139	10 310	792	96	18 400	2 239
1200 Schwäbisch Hall	60 712	34 444	19 586	65	8	14 679	1	104	24 737	1 531
1201 Blaubeuren	63 429	45 555	30 084	91	96	15 199	1	83	16 013	1 861
Regierungsbezirk Stuttgart	818 094	485 724	318 088	4 320	1 188	149 891	10 775	1 462	308 763	23 606
2100 Bühl	60 531	14 463	9 298	520	57	3 862	671	55	44 387	1 680
2110 Horb	69 347	21 159	9 978	24	7	11 082	–	69	45 958	2 230
2120 Karlsruhe	46 192	18 292	14 707	141	35	3 292	86	31	26 807	1 093
2121 Bruchsal	35 883	20 354	17 333	149	24	1 983	814	51	14 351	1 178
2130 Ladenburg	35 023	18 767	15 626	287	117	2 420	278	39	15 206	1 050
2131 Sinsheim	50 215	23 447	18 433	211	25	4 274	448	56	25 347	1 421
2140 Mosbach	41 032	20 925	15 381	33	11	5 345	16	140	19 119	988
2141 Buchen	47 347	26 601	20 602	15	1	5 897	–	87	19 782	964
2150 Pforzheim	44 577	18 977	12 495	64	37	6 115	228	39	24 442	1 158
2160 Wildberg	67 335	17 898	8 889	19	160	8 732	–	99	47 670	1 766
Regierungsbezirk Karlsruhe	497 482	200 885	142 742	1 463	474	53 000	2 540	665	283 069	13 528
3100 Donaueschingen	102 326	41 335	16 102	9	21	25 141	–	63	58 240	2 751
3110 Emmendingen	54 411	24 144	10 320	683	78	10 709	2 261	93	28 126	2 141
3120 Freiburg	85 547	41 863	19 615	923	57	15 058	6 006	204	40 868	2 816
3122 Titisee-Neustadt	39 670	14 634	2 153	1	–	12 466	–	14	24 009	1 027
3130 Lörrach	63 403	25 487	7 920	661	42	16 057	721	86	36 494	1 421
3140 Offenburg	96 102	46 052	26 859	3 536	189	12 938	2 314	217	45 902	4 148
3141 Haslach	54 761	14 208	1 818	106	38	12 131	0	115	38 894	1 659
3151 Stockach	63 444	35 090	19 971	888	85	14 018	62	66	26 366	1 988
3160 Rottweil	62 170	32 762	17 304	22	8	15 333	–	96	27 934	1 474
3170 Tuttlingen	54 503	25 144	9 602	5	17	15 443	–	78	28 443	916
3180 Waldshut-Tiengen	95 483	43 312	16 581	212	23	26 343	44	110	49 373	2 797
Regierungsbezirk Freiburg	771 820	344 033	148 244	7 046	557	175 636	11 407	1 142	404 649	23 138
4100 Balingen	74 265	34 254	13 804	29	122	20 231	–	68	38 624	1 388
4110 Biberach	78 653	54 967	32 690	22	59	22 109	–	87	21 526	2 160
4112 Riedlingen	38 580	26 265	17 906	39	121	8 161	–	38	11 031	1 283
4120 Ravensburg	60 722	42 678	19 165	1 331	155	21 937	0	89	15 098	2 946
4121 Leutkirch	37 565	23 514	2 843	2	20	20 623	–	25	11 986	2 065
4122 Wangen	42 312	26 788	895	23	14	25 821	–	35	13 463	2 061
4131 Münsingen	84 335	44 231	20 661	146	87	23 218	26	94	37 771	2 333
4140 Rottenburg	38 214	19 398	13 139	120	4	6 082	12	41	17 857	960
4151 Pfullendorf	50 226	28 636	16 444	10	30	12 104	–	48	20 432	1 158
4152 Saulgau	48 828	28 651	19 219	21	70	9 295	–	45	19 092	1 085
4160 Tettnang	25 496	14 692	3 496	3 879	31	7 236	7	44	9 615	1 189
4161 Überlingen	33 640	20 468	10 615	1 950	23	7 461	374	45	11 505	1 667
4170 Ulm	72 478	45 670	35 121	75	46	10 344	–	83	25 368	1 440
4171 Ehingen	52 600	36 075	25 364	45	17	10 576	–	73	14 960	1 565
Regierungsbezirk Tübingen	737 915	446 287	231 362	7 694	799	205 197	419	816	268 328	23 299
Land Baden-Württemberg	2 825 311	1 476 929	840 436	20 524	3 018	583 724	25 142	4 086	1 264 810	83 572

1) Haus- und Nutzgärten, Korbweiden- und Pappelanlagen, Weihnachtsbaumkulturen. – 2) Nicht mehr genutzte LF, Öd- und Unland, Moor, Gewässer, Gebäude-, Hof-, Verkehrsflächen, Park- und Grünanlagen, Ziergärten, Flug-, Camping- und Militärlagerplätze

Anteil des Dauergrünlandes an der landwirtschaftlich genutzten Fläche
in den Gemeinden Baden-Württembergs 1995

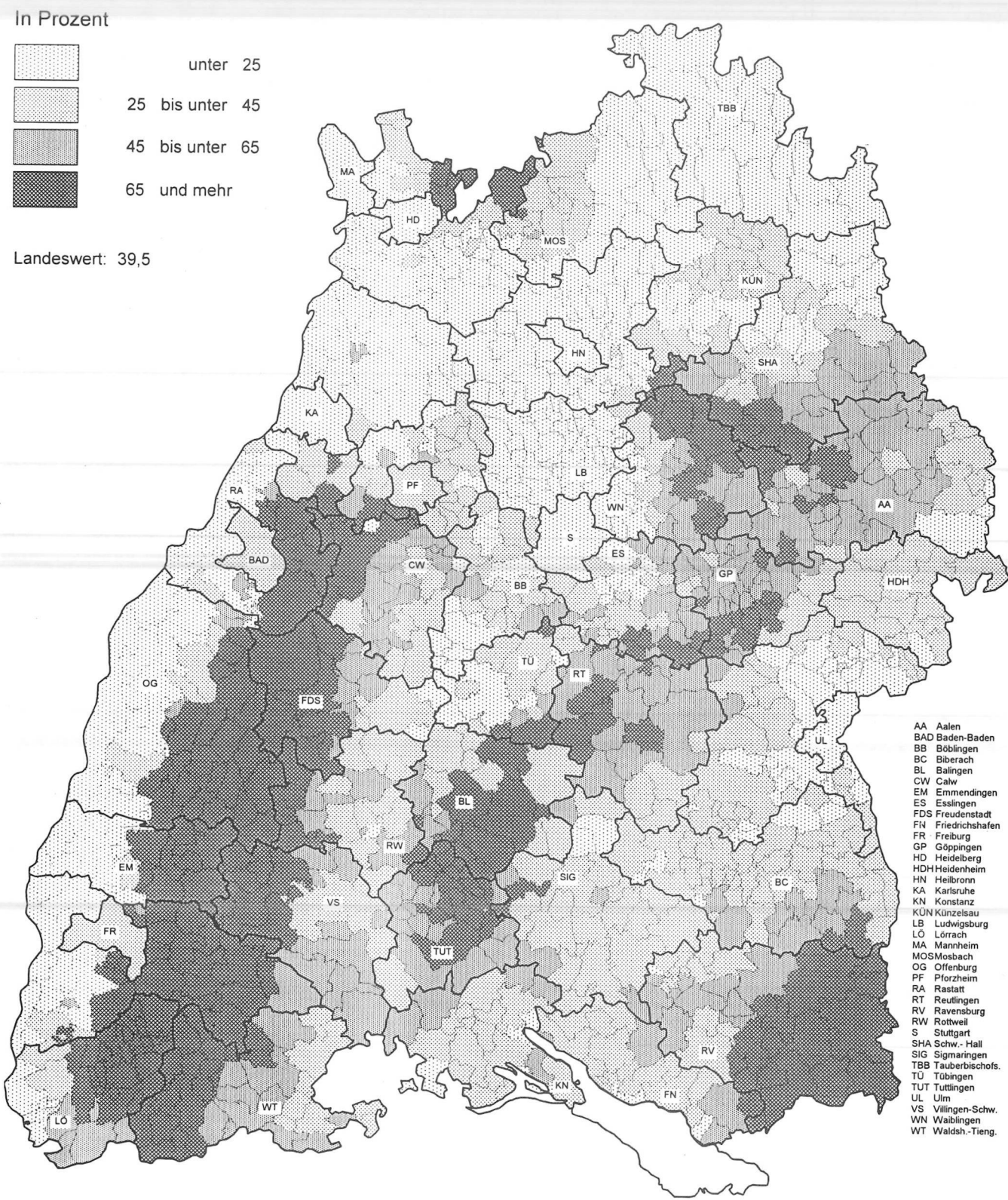
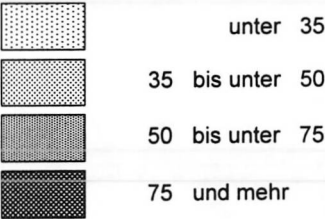


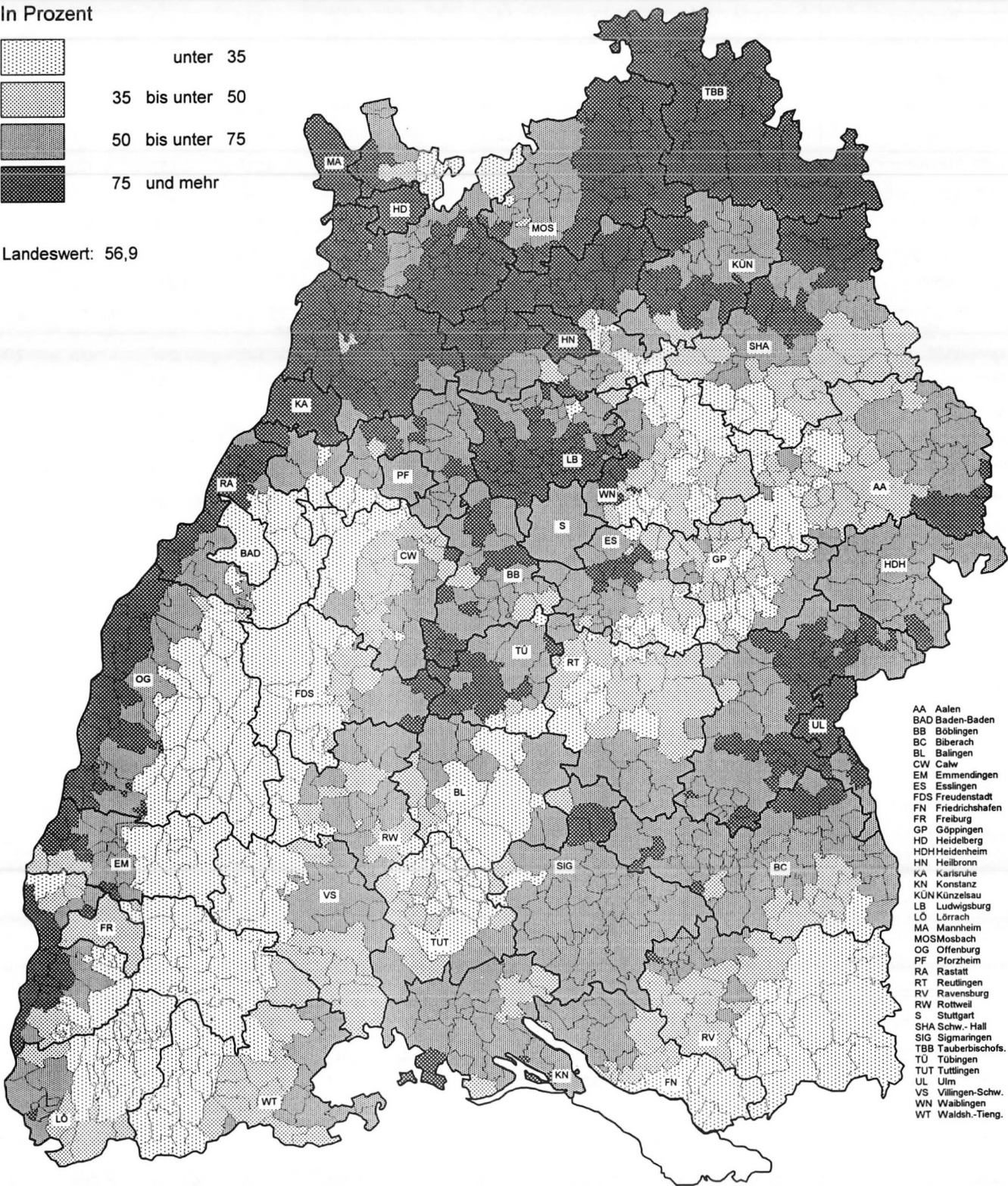
Schaubild 5

Anteil des Ackerlandes an der landwirtschaftlich genutzten Fläche
in den Gemeinden Baden-Württembergs 1995

In Prozent



Landeswert: 56,9



- AA Aalen
- BAD Baden-Baden
- BB Böblingen
- BC Biberach
- BL Balingen
- CW Calw
- EM Emmendingen
- ES Esslingen
- FDS Freudenstadt
- FN Friedrichshafen
- FR Freiburg
- GP Göppingen
- HD Heidelberg
- HDH Heidenheim
- HN Heilbronn
- KA Karlsruhe
- KN Konstanz
- KUN Künzelsau
- LB Ludwigsburg
- LÖ Löffel
- MA Mannheim
- MOS Mosbach
- OG Offenburg
- PF Pforzheim
- RA Rastatt
- RT Reutlingen
- RV Ravensburg
- RW Rottweil
- S Stuttgart
- SHA Schw.-Hall
- SIG Sigmaringen
- TBB Tauberbischofs.
- TÜ Tübingen
- TUT Tuttlingen
- UL Ulm
- VS Villingen-Schw.
- WN Waiblingen
- WT Waldsh.-Tieng.

3. Anbau auf dem Ackerland in Baden-Württemberg 1995 nach der Bodennutzungshaupterhebung
a) Nach neuer Einteilung der ALLB vom 01.10.1997

ALLB-Nummer Amtsbezirk Regierungsbezirk Land	Getreide zusammen einschl. Mais ¹⁾	Darunter								Körnermais ²⁾
		Getreide zusammen ohne Mais	Weizen	darunter		Roggen	Gerste zusammen	darunter		
				Winter- weizen	Dinkel			Winter- gerste	Hafer	
Hektar										
1101 Ellwangen	22 834	22 618	8 410	8 175	114	573	8 959	5 645	3 274	169
1110 Backnang	7 804	7 256	3 162	2 970	65	147	2 217	1 419	1 154	483
1120 Bad Mergentheim	38 053	37 895	14 448	12 923	1 401	1 361	19 366	5 789	1 697	139
1130 Göppingen	8 462	8 358	3 197	2 910	149	222	3 190	1 746	1 225	82
1140 Heidenheim	11 711	11 606	5 056	3 736	1 167	437	4 922	2 082	1 013	85
1150 Heilbronn	27 398	25 634	14 384	14 097	86	732	9 144	2 994	1 111	1 644
1160 Herrenberg	11 027	10 920	4 985	4 718	182	106	4 231	1 037	1 423	81
1170 Ludwigsburg	16 606	15 462	8 426	7 989	83	144	5 859	1 872	875	1 065
1180 Nürtingen	6 420	5 950	3 051	2 865	42	109	1 827	738	787	387
1190 Öhringen	20 152	19 011	8 845	8 591	128	157	7 014	5 599	2 375	583
1200 Ilshofen	34 771	34 095	13 812	13 500	229	307	12 670	11 420	5 092	235
Reg.-Bez. Stuttgart	205 237	198 804	87 775	82 475	3 647	4 294	79 398	40 340	20 025	4 953
2100 Bühl	5 724	3 475	1 435	1 342	21	567	895	337	408	2 090
2110 Horb	6 850	6 835	2 806	2 659	83	186	2 419	853	1 242	9
2120 Bruchsal	20 522	16 951	8 444	7 746	140	2 304	5 008	1 398	892	3 448
2130 Sinsheim	20 739	18 189	9 102	8 756	36	1 115	6 657	2 607	1 059	2 463
2140 Buchen	21 500	20 992	10 044	9 074	863	587	8 149	4 007	1 781	350
2150 Pforzheim	8 044	7 594	3 850	3 601	93	326	2 537	799	794	374
2160 Wildberg	5 785	5 771	2 057	1 945	54	173	2 082	461	1 176	12
Reg.-Bez. Karlsruhe	89 163	79 808	37 738	35 123	1 290	5 259	27 748	10 462	7 351	8 746
3100 Donaueschingen	10 569	10 561	3 809	3 560	143	557	4 222	1 706	1 083	4
3110 Emmendingen	7 216	3 118	1 456	1 338	8	145	611	352	473	4 038
3120 Freiburg	14 557	6 464	2 764	2 432	153	358	2 213	686	657	7 966
3130 Lörrach	5 125	3 278	1 720	1 619	16	85	794	624	469	1 731
3140 Offenburg	19 141	10 004	5 341	4 918	32	232	2 186	1 171	975	8 746
3150 Stockach	12 452	11 369	4 902	4 673	96	333	4 761	2 211	1 022	1 011
3160 Rottweil	11 910	11 893	4 603	4 379	111	160	4 581	1 925	2 152	17
3170 Tuttlingen	6 397	6 397	2 079	1 936	102	329	2 909	873	802	1
3180 Waldshut-Tiengen	9 667	9 328	2 993	2 810	72	252	3 993	1 385	1 331	289
Reg.-Bez. Freiburg	97 034	72 412	29 668	27 663	733	2 451	26 270	10 932	8 965	23 802
4100 Balingen	8 917	8 901	3 430	3 136	167	427	2 854	860	1 844	15
4110 Biberach	31 718	30 761	13 378	12 764	218	743	12 177	7 417	4 134	713
4120 Ravensburg	11 795	10 984	5 073	4 505	214	193	3 461	2 553	1 830	673
4130 Münsingen	13 685	13 656	3 826	3 532	237	426	6 009	1 465	2 475	29
4140 Rottenburg	8 757	8 502	4 504	4 024	247	183	2 695	960	892	181
4150 Sigmaringen	24 060	23 602	8 704	8 195	223	897	9 504	4 742	3 918	191
4160 Markdorf	7 704	6 223	3 021	2 660	119	101	2 176	1 301	616	1 243
4170 Ulm	42 449	41 454	17 790	16 780	444	551	18 845	9 118	3 551	494
Reg.-Bez. Tübingen	149 085	144 083	59 726	55 597	1 869	3 520	57 721	28 416	19 259	3 539
Land	540 519	495 107	214 907	200 859	7 538	15 525	191 137	90 151	55 600	41 039

1) Körnermais und Corn-Cob-Mix. – 2) Ohne Corn-Cob-Mix.

Noch: 3. Anbau auf dem Ackerland in Baden-Württemberg 1995 nach der Bodennutzungshaupterhebung
a) Nach neuer Einteilung der ALLB vom 01.10.1997

ALLB-Nummer Amtsbezirk Regierungsbezirk Land	Hülsen- früchte zusammen	Hack- früchte	Darunter		Gartenbau- erzeugnisse	Handels- gewächse zusammen	Darunter		
			Kartoffeln	Zucker- rüben			Raps und Rüben zusammen	Winterraps	Körner- sonnen- blumen
Hektar									
1101 Ellwangen	200	532	334	88	106	2 286	2 271	2 234	5
1110 Backnang	52	743	336	262	335	203	131	128	62
1120 Bad Mergentheim	226	2 359	199	1 876	48	6 551	5 995	5 875	456
1130 Göppingen	107	183	147	8	75	735	710	688	5
1140 Heidenheim	243	344	146	152	67	1 593	1 563	1 427	-
1150 Heilbronn	215	8 872	1 540	6 896	1 646	1 393	902	790	334
1160 Herrenberg	187	1 011	240	669	147	1 396	1 195	1 121	139
1170 Ludwigsburg	44	3 857	528	3 168	809	979	483	436	474
1180 Nürtingen	103	457	281	92	696	372	295	252	47
1190 Öhringen	234	2 032	86	1 835	419	2 028	1 898	1 866	76
1200 Ilshofen	451	1 071	212	643	238	4 647	4 461	4 408	0
Regierungsbezirk Stuttgart	2 060	21 463	4 049	15 690	4 585	22 183	19 903	19 225	1 597
2100 Bühl	35	178	86	1	410	451	139	126	223
2110 Horb	80	147	122	1	32	850	821	766	7
2120 Bruchsal	184	2 142	258	1 739	633	1 950	511	438	1 285
2130 Sinsheim	104	3 245	207	2 878	840	1 587	578	512	332
2140 Buchen	179	1 025	103	769	44	3 153	2 920	2 825	83
2150 Pforzheim	42	376	100	235	105	1 111	661	612	408
2160 Wildberg	67	198	152	14	31	496	462	421	9
Regierungsbezirk Karlsruhe	689	7 310	1 029	5 637	2 095	9 598	6 091	5 702	2 346
3100 Donaueschingen	321	326	251	1	21	1 773	1 639	1 481	-
3110 Emmendingen	18	372	269	86	273	120	3	1	87
3120 Freiburg	119	1 055	759	217	1 012	507	129	103	221
3130 Lörrach	13	171	111	36	168	82	34	31	26
3140 Offenburg	62	763	487	17	451	776	147	120	174
3150 Stockach	73	280	185	64	398	1 387	773	707	535
3160 Rottweil	187	256	216	1	21	2 247	2 227	1 739	2
3170 Tuttlingen	64	116	105	0	9	823	800	729	12
3180 Waldshut-Tiengen	97	255	218	6	38	870	416	394	226
Regierungsbezirk Freiburg	952	3 594	2 600	428	2 391	8 585	6 168	5 306	1 282
4100 Balingen	164	149	123	3	36	1 437	1 259	766	-
4110 Biberach	298	716	361	153	105	3 758	3 694	3 594	17
4120 Ravensburg	234	231	129	31	250	1 091	773	769	37
4130 Münsingen	154	385	303	3	79	954	860	715	-
4140 Rottenburg	191	390	125	212	72	1 363	1 159	947	195
4150 Sigmaringen	399	616	530	2	24	2 575	2 512	2 296	3
4160 Markdorf	95	219	136	57	448	1 863	488	473	84
4170 Ulm	414	833	303	313	128	5 612	5 530	5 130	59
Regierungsbezirk Tübingen	1 950	3 538	2 010	773	1 144	18 653	16 273	14 689	394
Land Baden-Württemberg	5 652	35 906	9 688	22 529	10 215	59 018	48 435	44 921	5 619

Noch: 3. Anbau auf dem Ackerland in Baden-Württemberg 1996 nach der Bodennutzungshaupterhebung
a) Nach neuer Einteilung der ALLB vom 01.10.1997

ALLB-Nummer Amtsbezirk Regierungsbezirk Land	Futterpflanzen zusammen	Davon			Flächen, für die eine Stilllegungsprämie gezahlt wird, sowie sonstige Brache	Ackerland insgesamt
		Klee, Klee-gras und Klee- Luzerne-Gemisch	Silomais einschl. Lieschkolbenschrot	Sonstige Futterpflanzen		
Hektar						
1101 Ellwangen	7 765	1 895	5 695	175	1 341	35 064
1110 Backnang	2 489	971	1 406	112	757	12 382
1120 Bad Mergentheim	5 788	1 951	3 652	185	7 285	60 309
1130 Göppingen	2 935	1 342	1 493	100	428	12 923
1140 Heidenheim	3 266	1 299	1 788	179	337	17 561
1150 Heilbronn	3 322	791	2 362	169	3 780	46 626
1160 Herrenberg	1 155	472	643	40	810	15 733
1170 Ludwigsburg	3 040	703	2 234	104	1 649	26 983
1180 Nürtingen	1 368	511	824	33	835	10 253
1190 Öhringen	3 521	1 051	2 342	128	2 197	30 583
1200 Ilshofen	6 783	1 786	4 796	201	1 709	49 670
Reg.-Bezirk Stuttgart	41 432	12 772	27 234	1 426	21 127	318 088
2100 Bühl	315	85	195	35	2 184	9 298
2110 Horb	966	516	336	114	1 052	9 978
2120 Bruchsal	1 656	413	1 023	220	4 954	32 040
2130 Sinsheim	3 719	894	2 670	155	3 827	34 059
2140 Buchen	4 811	1 472	2 978	361	5 271	35 983
2150 Pforzheim	1 606	472	1 052	82	1 213	12 495
2160 Wildberg	1 440	617	465	358	872	8 889
Reg.-Bezirk Karlsruhe	14 514	4 468	8 719	1 327	19 372	142 742
3100 Donaueschingen	1 808	971	626	211	1 285	16 102
3110 Emmendingen	860	120	691	49	1 460	10 320
3120 Freiburg	1 918	630	1 113	174	2 601	21 768
3130 Lörrach	1 339	327	981	30	1 023	7 920
3140 Offenburg	2 466	320	1 909	236	5 020	28 677
3150 Stockach	3 094	768	2 158	167	2 287	19 971
3160 Rottweil	1 879	874	684	321	805	17 304
3170 Tuttlingen	981	495	437	49	1 212	9 602
3180 Waldshut-Tiengen	4 651	2 282	1 957	412	1 002	16 581
Reg.-Bezirk Freiburg	18 994	6 788	10 557	1 649	16 694	148 244
4100 Balingen	995	511	255	230	2 106	13 804
4110 Biberach	11 321	2 833	8 268	222	2 679	50 596
4120 Ravensburg	7 875	1 795	5 913	167	1 427	22 903
4130 Münsingen	3 783	2 356	1 156	271	1 620	20 661
4140 Rottenburg	907	396	462	50	1 458	13 139
4150 Sigmaringen	5 468	2 011	2 884	571	2 520	35 663
4160 Markdorf	2 579	465	2 026	89	1 203	14 111
4170 Ulm	8 256	3 494	4 627	135	2 792	60 485
Reg.-Bezirk Tübingen	41 185	13 860	25 590	1 735	15 807	231 362
Land Baden-Württemberg	116 125	37 888	72 099	6 137	73 001	840 436

Noch: 3. Anbau auf dem Ackerland in Baden-Württemberg 1995 nach der Bodennutzungshaupterhebung
b) Alte Einteilung der ALLB vom 01.07.1992

ALLB-Nummer Amtsbezirk Regierungsbezirk Land	Getreide zusammen einschl. Mais 1)	Darunter								Körnermais ²⁾
		Getreide zusammen ohne Mais	Weizen	darunter		Roggen	Gerste zusammen	darunter		
				Winter- weizen	Dinkel			Winter- gerste	Hafer	
Hektar										
1101 Ellwangen	17 624	17 471	6 516	6 351	75	444	7 401	4 505	2 205	135
1102 Schwäbisch Gmünd	5 210	5 147	1 894	1 824	39	129	1 558	1 140	1 069	34
1110 Backnang	7 804	7 256	3 162	2 970	65	147	2 217	1 419	1 154	483
1120 Tauberbischofsheim	18 245	18 155	6 525	6 199	228	798	10 159	2 027	317	90
1121 Bad Mergentheim	19 808	19 740	7 923	6 724	1 173	563	9 207	3 762	1 380	49
1130 Göppingen	8 462	8 358	3 197	2 910	149	222	3 190	1 746	1 225	82
1140 Heidenheim	11 711	11 606	5 056	3 736	1 167	437	4 922	2 082	1 013	85
1150 Heilbronn	15 901	14 992	7 877	7 703	44	600	5 512	1 729	776	838
1151 Eppingen	11 497	10 642	6 507	6 394	42	132	3 632	1 265	335	806
1161 Herrenberg	11 027	10 920	4 985	4 718	182	106	4 231	1 037	1 423	81
1170 Ludwigsburg	16 606	15 462	8 426	7 989	83	144	5 859	1 872	875	1 065
1180 Nürtingen	6 420	5 950	3 051	2 865	42	109	1 827	738	787	387
1190 Öhringen	20 152	19 011	8 845	8 591	128	157	7 014	5 599	2 375	583
1200 Schwäbisch Hall	13 859	13 476	5 316	5 155	107	104	4 964	4 457	2 363	149
1201 Blaustetten	20 912	20 619	8 496	8 345	122	203	7 706	6 963	2 729	86
Reg.-Bez. Stuttgart	205 237	198 804	87 775	82 475	3 647	4 294	79 398	40 340	20 025	4 953
2100 Bühl	5 724	3 475	1 435	1 342	21	567	895	337	408	2 090
2110 Horb	6 850	6 835	2 806	2 659	83	186	2 419	853	1 242	9
2120 Karlsruhe	9 823	7 948	3 819	3 421	83	1 457	2 014	626	531	1 847
2121 Bruchsal	10 699	9 003	4 625	4 325	57	847	2 994	772	361	1 601
2130 Ladenburg	9 262	7 972	3 167	2 951	11	757	3 528	569	372	1 290
2131 Sinsheim	11 477	10 217	5 935	5 805	25	358	3 129	2 038	687	1 173
2140 Mosbach	8 967	8 566	4 445	4 354	40	276	2 802	1 753	872	310
2141 Buchen	12 533	12 426	5 599	4 720	823	311	5 347	2 254	909	40
2150 Pforzheim	8 044	7 594	3 850	3 601	93	326	2 537	799	794	374
2160 Wildberg	5 785	5 771	2 057	1 945	54	173	2 082	461	1 176	12
Reg.-Bez. Karlsruhe	89 163	79 808	37 738	35 123	1 290	5 259	27 748	10 462	7 351	8 746
3100 Donaueschingen	10 569	10 561	3 809	3 560	143	557	4 222	1 706	1 083	4
3110 Emmendingen	7 216	3 118	1 456	1 338	8	145	611	352	473	4 038
3120 Freiburg	13 149	5 056	2 230	2 056	39	276	1 754	585	459	7 966
3122 Titisee-Neustadt	1 408	1 408	534	376	114	82	459	101	198	-
3130 Lörrach	5 125	3 278	1 720	1 619	16	85	794	624	469	1 731
3140 Offenburg	18 000	8 870	5 091	4 686	30	138	2 070	1 095	740	8 740
3141 Haslach	1 141	1 134	250	232	2	94	116	76	235	6
3151 Stockach	12 452	11 369	4 902	4 673	96	333	4 761	2 211	1 022	1 011
3160 Rottweil	11 910	11 893	4 603	4 379	111	160	4 581	1 925	2 152	17
3170 Tuttlingen	6 397	6 397	2 079	1 936	102	329	2 909	873	802	1
3180 Waldshut-Tiengen	9 667	9 328	2 993	2 810	72	252	3 993	1 385	1 331	289
Reg.-Bez. Freiburg	97 034	72 412	29 668	27 663	733	2 451	26 270	10 932	8 965	23 802
4100 Balingen	8 917	8 901	3 430	3 136	167	427	2 854	860	1 844	15
4110 Biberach	19 621	18 910	8 307	7 830	175	613	6 878	4 094	2 916	549
4112 Riedlingen	12 097	11 851	5 071	4 934	43	130	5 299	3 323	1 218	164
4120 Ravensburg	10 436	9 679	4 539	4 119	142	182	3 101	2 361	1 528	625
4121 Leutkirch	1 035	1 010	412	296	63	9	266	141	256	25
4122 Wangen	324	295	122	90	9	2	94	51	46	23
4131 Münsingen	13 685	13 656	3 826	3 532	237	426	6 009	1 465	2 475	29
4140 Rottenburg	8 757	8 502	4 504	4 024	247	183	2 695	960	892	181
4151 Pfullendorf	11 004	10 936	3 893	3 598	134	567	4 371	2 249	1 721	49
4152 Saulgau	13 056	12 666	4 811	4 597	89	330	5 133	2 493	2 197	142
4160 Tettnang	868	695	362	246	12	8	151	90	125	149
4161 Überlingen	6 836	5 528	2 659	2 414	107	93	2 025	1 211	491	1 094
4170 Ulm	24 664	24 133	11 225	10 607	235	382	10 580	4 850	1 630	278
4171 Ehingen	17 785	17 321	6 565	6 173	209	169	8 265	4 268	1 921	216
Reg.-Bez. Tübingen	149 085	144 083	59 726	55 597	1 869	3 520	57 721	28 416	19 259	3 539
Baden-Württemberg	540 519	495 107	214 907	200 859	7 538	15 525	191 137	90 151	55 600	41 039

1) Körnermais und Corn-Cob-Mix. – 2) Ohne Corn-Cob-Mix.

Noch: 3. Anbau auf dem Ackerland in Baden-Württemberg 1995 nach der Bodennutzungshaupterhebung
b) Alte Einteilung der ALLB vom 01.07.1992

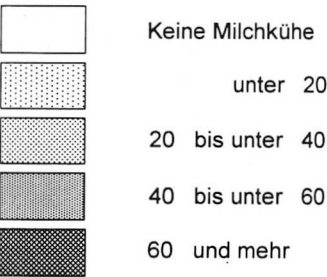
ALLB-Nummer Amtsbezirk Regierungsbezirk Land	Hülsen- früchte zusammen	Hack- früchte	Darunter		Gartenbau- erzeugnisse	Handels- gewächse zusammen	Darunter		
			Kartoffeln	Zucker- rüben			Raps und Rübsen zusammen	Winterraps	Körner- sonnen- blumen
Hektar									
1101 Ellwangen	127	380	200	87	33	1 854	1 845	1 808	–
1102 Schwäbisch Gmünd	73	152	134	1	73	432	426	426	5
1110 Backnang	52	743	336	262	335	203	131	128	62
1120 Tauberbischofsheim	84	1 208	110	1 020	26	3 890	3 484	3 461	342
1121 Bad Mergentheim	142	1 151	89	856	22	2 661	2 511	2 414	114
1130 Göppingen	107	183	147	8	75	735	710	688	5
1140 Heidenheim	243	344	146	152	67	1 593	1 563	1 427	–
1150 Heilbronn	133	4 968	938	3 816	1 386	866	640	610	147
1151 Eppingen	82	3 904	602	3 080	260	527	262	180	187
1161 Herrenberg	187	1 011	240	669	147	1 396	1 195	1 121	139
1170 Ludwigsburg	44	3 857	528	3 168	809	979	483	436	474
1180 Nürtingen	103	457	281	92	696	372	295	252	47
1190 Öhringen	234	2 032	86	1 835	419	2 028	1 898	1 866	76
1200 Schwäbisch Hall	218	671	102	474	149	1 212	1 147	1 115	0
1201 Blaufelden	233	400	110	169	89	3 435	3 314	3 293	0
Regierungsbezirk Stuttgart	2 060	21 463	4 049	15 690	4 585	22 183	19 903	19 225	1 597
2100 Bühl	35	178	86	1	410	451	139	126	223
2110 Horb	80	147	122	1	32	850	821	766	7
2120 Karlsruhe	91	768	131	574	380	828	349	314	408
2121 Bruchsal	93	1 374	127	1 165	253	1 122	162	124	877
2130 Ladenburg	12	1 487	111	1 315	745	889	77	41	206
2131 Sinsheim	92	1 758	96	1 563	95	698	501	471	126
2140 Mosbach	109	725	52	565	41	1 090	968	949	39
2141 Buchen	70	300	51	204	3	2 063	1 952	1 876	44
2150 Pforzheim	42	376	100	235	105	1 111	661	612	408
2160 Wildberg	67	198	152	14	31	496	462	421	9
Regierungsbezirk Karlsruhe	689	7 310	1 029	5 637	2 095	9 598	6 091	5 702	2 346
3100 Donaueschingen	321	326	251	1	21	1 773	1 639	1 481	–
3110 Emmendingen	18	372	269	86	273	120	3	1	87
3120 Freiburg	76	1 004	712	217	1 011	332	28	28	221
3122 Titisee-Neustadt	43	51	47	–	1	175	101	75	–
3130 Lörrach	13	171	111	36	168	82	34	31	26
3140 Offenburg	61	563	317	16	431	755	143	117	174
3141 Haslach	1	200	170	1	20	21	4	3	0
3151 Stockach	73	280	185	64	398	1 387	773	707	535
3160 Rottweil	187	256	216	1	21	2 247	2 227	1 739	2
3170 Tuttlingen	64	116	105	0	9	823	800	729	12
3180 Waldshut-Tiengen	97	255	218	6	38	870	416	394	226
Regierungsbezirk Freiburg	952	3 594	2 600	428	2 391	8 585	6 168	5 306	1 282
4100 Balingen	164	149	123	3	36	1 437	1 259	766	–
4110 Biberach	138	452	227	94	94	2 149	2 102	2 057	14
4112 Riedlingen	160	264	134	59	11	1 609	1 592	1 537	3
4120 Ravensburg	230	199	107	31	219	1 077	767	763	37
4121 Leutkirch	–	26	17	–	23	3	3	3	–
4122 Wangen	4	6	5	–	8	11	3	3	–
4131 Münsingen	154	385	303	3	79	954	860	715	–
4140 Rottenburg	191	390	125	212	72	1 363	1 159	947	195
4151 * Pfullendorf	216	309	270	2	12	1 157	1 113	1 071	3
4152 Saulgau	183	307	260	0	12	1 418	1 399	1 225	–
4160 Tettnang	8	48	46	–	337	1 308	6	4	18
4161 Überlingen	87	171	90	57	111	555	482	469	66
4170 Ulm	235	532	176	268	99	3 716	3 657	3 325	48
4171 Ehingen	179	301	127	45	29	1 896	1 873	1 805	11
Regierungsbezirk Tübingen	1 950	3 538	2 010	773	1 144	18 653	16 273	14 689	394
Land Baden-Württemberg	5 652	35 906	9 688	22 529	10 215	59 018	48 435	44 921	5 619

Noch: 3. Anbau auf dem Ackerland in Baden-Württemberg 1995 nach der Bodennutzungshaupterhebung
b) Alte Einteilung der ALLB vom 01.07.1992

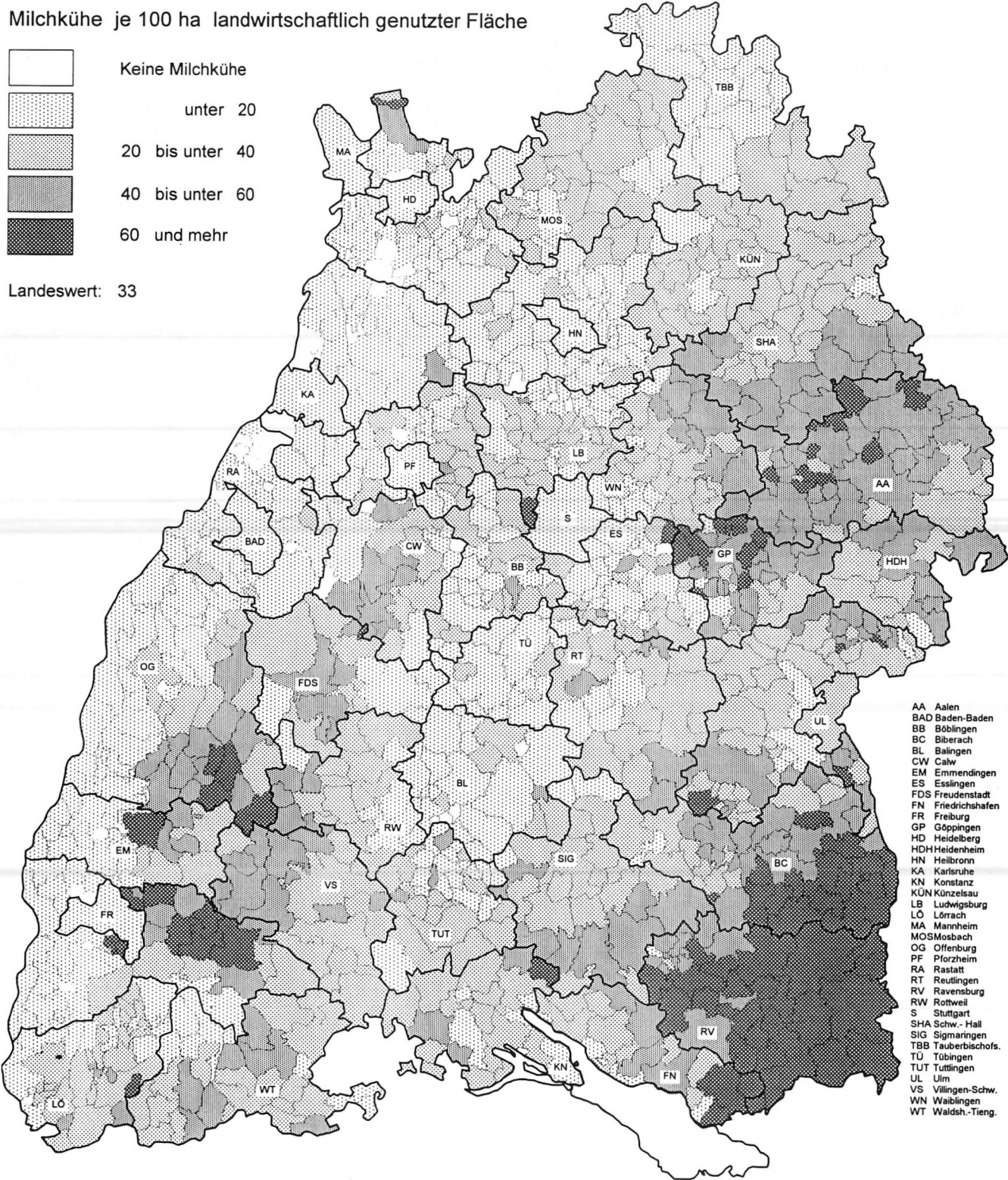
ALLB-Nummer Amtsbezirk Regierungsbezirk Land	Futterpflanzen zusammen	Davon			Flächen, für die eine Stilllegungsprämie gezahlt wird, sowie sonstige Brache	Ackerland insgesamt
		Klee, Klee gras und Klee- Luzerne-Gemisch	Silomais einschl. Lieschkolbenserot	Sonstige Futterpflanzen		
						Hektar
1101 Ellwangen	5 710	1 150	4 439	121	1 066	26 794
1102 Schwäbisch Gmünd	2 055	745	1 256	54	275	8 270
1110 Backnang	2 489	971	1 406	112	757	12 382
1120 Tauberbischofsheim	1 678	406	1 195	77	4 445	29 576
1121 Bad Mergentheim	4 110	1 545	2 457	108	2 840	30 733
1130 Göppingen	2 935	1 342	1 493	100	428	12 923
1140 Heidenheim	3 266	1 299	1 788	179	337	17 561
1150 Heilbronn	1 910	482	1 346	82	2 021	27 185
1151 Eppingen	1 412	309	1 016	87	1 759	19 441
1161 Herrenberg	1 155	472	643	40	810	15 733
1170 Ludwigsburg	3 040	703	2 234	104	1 649	26 983
1180 Nürtingen	1 368	511	824	33	835	10 253
1190 Öhringen	3 521	1 051	2 342	128	2 197	30 583
1200 Schwäbisch Hall	2 746	682	1 974	90	731	19 586
1201 Blaufenen	4 037	1 104	2 822	111	978	30 084
Reg.-Bezirk Stuttgart	41 432	12 772	27 234	1 426	21 127	318 088
2100 Bül	315	85	195	35	2 184	9 298
2110 Horb	966	516	336	114	1 052	9 978
2120 Karlsruhe	636	176	358	102	2 181	14 707
2121 Bruchsal	1 020	237	665	118	2 773	17 333
2130 Ladenburg	1 670	352	1 221	98	1 561	15 626
2131 Sinsheim	2 049	542	1 449	57	2 266	18 433
2140 Mosbach	2 152	500	1 581	71	2 297	15 381
2141 Buchen	2 659	972	1 397	290	2 974	20 602
2150 Pforzheim	1 606	472	1 052	82	1 213	12 495
2160 Wildberg	1 440	617	465	358	872	8 889
Reg.-Bezirk Karlsruhe	14 514	4 468	8 719	1 327	19 372	142 742
3100 Donaueschingen	1 808	971	626	211	1 285	16 102
3110 Emmendingen	860	120	691	49	1 460	10 320
3120 Freiburg	1 605	401	1 074	130	2 437	19 615
3122 Titisee-Neustadt	313	229	39	44	164	2 153
3130 Lörrach	1 339	327	981	30	1 023	7 920
3140 Offenburg	2 035	246	1 573	215	5 016	26 859
3141 Haslach	431	74	336	21	4	1 818
3151 Stockach	3 094	768	2 158	167	2 287	19 971
3160 Rottweil	1 879	874	684	321	805	17 304
3170 Tuttlingen	981	495	437	49	1 212	9 602
3180 Waldshut-Tiengen	4 651	2 282	1 957	412	1 002	16 581
Reg.-Bezirk Freiburg	18 994	6 788	10 557	1 649	16 694	148 244
4100 Balingen	995	511	255	230	2 106	13 804
4110 Biberach	8 791	2 224	6 397	171	1 444	32 690
4112 Riedlingen	2 530	609	1 871	51	1 235	17 906
4120 Ravensburg	5 645	1 185	4 327	134	1 359	19 165
4121 Leutkirch	1 695	498	1 166	30	61	2 843
4122 Wangen	535	112	420	3	7	895
4131 Münsingen	3 783	2 356	1 156	271	1 620	20 661
4140 Rottenburg	907	396	462	50	1 458	13 139
4151 Pfullendorf	2 404	999	1 244	160	1 342	16 444
4152 Saulgau	3 064	1 012	1 640	411	1 178	19 219
4160 Tettnang	856	90	739	27	71	3 496
4161 Überlingen	1 723	375	1 287	62	1 132	10 615
4170 Ulm	4 814	2 000	2 744	70	1 060	35 121
4171 Ehingen	3 442	1 494	1 883	65	1 732	25 364
Reg.-Bezirk Tübingen	41 185	13 860	25 590	1 735	15 807	231 362
Land Baden-Württemberg	116 125	37 888	72 099	6 137	73 001	840 436

Milchkuhhaltung
in den Gemeinden Baden-Württembergs 1996

Milchkühe je 100 ha landwirtschaftlich genutzter Fläche



Landeswert: 33

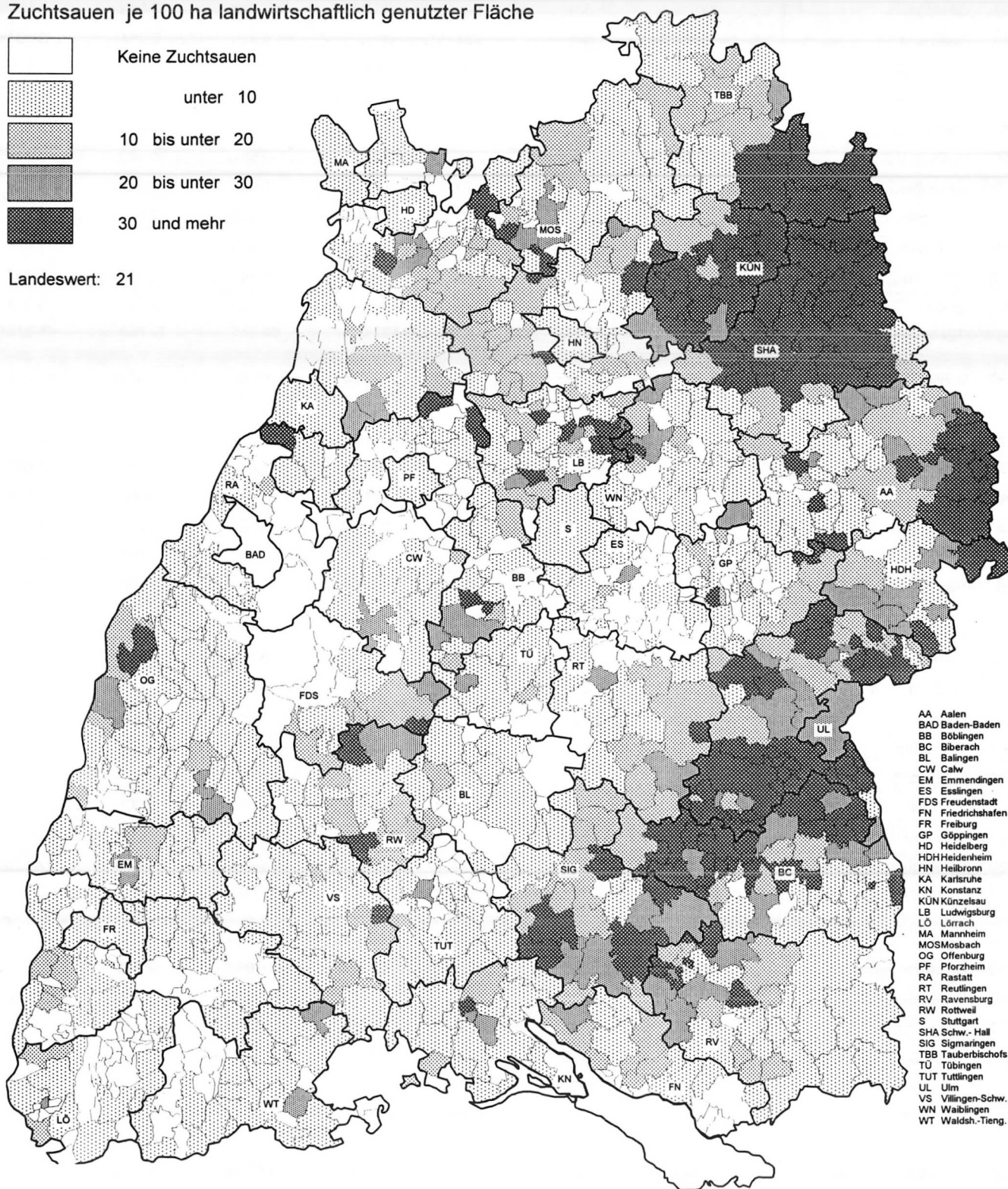


Zuchtsauenhaltung in den Gemeinden Baden-Württembergs 1996

Zuchtsauen je 100 ha landwirtschaftlich genutzter Fläche



Landeswert: 21



AA Aalen
BAD Baden-Baden
BB Biberach
BC Biberach
BL Balingen
CW Calw
EM Emmendingen
ES Esslingen
FDS Freudenstadt
FN Friedrichshafen
FR Freiburg
GP Göppingen
HD Heidelberg
HDH Heidenheim
HN Heilbronn
KA Karlsruhe
KN Konstanz
KUN Künzelsau
LB Ludwigsburg
LÖ Löffelz
MA Mannheim
MOS Mosbach
OG Offenburg
PF Pforzheim
RA Rastatt
RT Reutlingen
RV Ravensburg
RW Rottweil
S Stuttgart
SHA Schw.-Hall
SIG Sigmaringen
TBB Tauberbischofs.
TÜ Tübingen
TUT Tuttlingen
UL Ulm
VS Vödingen-Schw.
WN Waiblingen
WT Waldsh.-Tieng.

4. Viehhaltung in Baden-Württemberg 1996

a) Nach neuer Einteilung der ALLB vom 01.10.1997

ALLB-Nummer Amtsbezirk Regierungsbezirk Land		Rindviehhalter			Rindvieh			
		insgesamt	darunter		insgesamt	Kälber unter 1/2 Jahr oder unter 220 kg Lebendgewicht	Jungvieh	
			Milch- kuhhalter	Ammen- und Mutter- kuhhalter			1/2 bis unter 1 Jahr alt	
							männlich	weiblich
Anzahl								
1101	Ellwangen	2 475	1 831	447	100 827	15 733	7 083	11 185
1110	Backnang	999	692	225	31 676	4 978	2 284	3 307
1120	Bad Mergentheim	1 085	804	182	36 964	6 224	3 297	3 836
1130	Göppingen	901	672	173	38 997	6 093	2 411	4 188
1140	Heidenheim	574	458	54	29 760	5 005	2 022	3 202
1150	Heilbronn	670	471	88	24 513	3 581	1 970	2 718
1160	Herrenberg	397	264	73	12 721	1 862	947	1 425
1170	Ludwigsburg	596	415	53	23 407	3 862	2 402	2 185
1180	Nürtingen	512	317	123	15 328	2 588	1 321	1 473
1190	Öhringen	988	666	178	31 902	5 240	2 277	3 342
1200	Ilshofen	2 358	1 723	419	86 570	13 689	5 991	9 354
Regierungsbezirk Stuttgart		11 555	8 313	2 015	432 665	68 855	32 005	46 215
2100	Bühl	255	128	53	4 028	494	477	351
2110	Horb	778	500	131	16 814	2 248	1 055	1 708
2120	Bruchsal	431	194	87	9 962	1 551	975	1 019
2130	Sinsheim	542	310	119	22 808	3 295	2 588	2 026
2140	Buchen	939	619	217	38 694	6 459	3 405	4 086
2150	Pforzheim	352	188	90	13 469	2 080	1 000	1 518
2160	Wildberg	674	462	126	16 218	2 357	955	1 815
Regierungsbezirk Karlsruhe		3 971	2 401	823	121 993	18 484	10 455	12 523
3100	Donaueschingen	1 353	1 028	293	41 281	5 366	2 042	4 579
3110	Emmendingen	1 028	589	357	21 521	3 318	1 824	2 064
3120	Freiburg	1 538	1 010	416	38 831	4 531	1 901	4 102
3130	Lörrach	1 031	607	357	22 277	3 078	1 444	2 189
3140	Offenburg	2 568	1 696	517	43 675	5 987	4 035	4 285
3150	Stockach	755	540	143	35 090	5 681	2 514	3 615
3160	Rottweil	1 200	858	201	28 327	4 306	2 305	2 989
3170	Tuttlingen	498	346	92	19 584	2 896	1 230	2 246
3180	Waldshut-Tiengen	1 777	1 107	524	46 747	7 474	3 579	4 574
Regierungsbezirk Freiburg		11 748	7 781	2 900	297 333	42 637	20 874	30 643
4100	Balingen	444	233	121	15 619	2 290	1 201	1 650
4110	Biberach	2 354	1 887	196	122 775	18 099	7 881	13 251
4120	Ravensburg	3 487	3 038	181	177 774	21 138	3 850	19 133
4130	Münsingen	1 066	747	173	38 756	6 285	2 791	4 078
4140	Rottenburg	292	179	50	7 794	986	607	832
4150	Sigmaringen	1 476	1 069	226	54 873	8 503	3 196	6 110
4160	Markdorf	1 010	784	89	35 631	4 201	1 561	3 944
4170	Ulm	1 869	1 467	206	76 764	12 112	4 993	8 557
Regierungsbezirk Tübingen		11 998	9 404	1 242	529 986	73 614	26 080	57 555
Land Baden-Württemberg		39 272	27 899	6 980	1 381 977	203 590	89 414	146 936

Noch: 4. Viehhaltung in Baden-Württemberg 1996
a) Nach neuer Einteilung der ALLB vom 01.10.1997

ALLB-Nummer Amtsbezirk Regierungsbezirk Land	Rindvieh								
	Jungvieh			2 Jahre und ältere Tiere					
	1 bis unter 2 Jahre alt			männlich	weiblich				
	männlich	weiblich			zum Schlachten	zur Zucht und Nutzung	Milchkühe	Ammen- und Mutterkühe	Schlacht- und Mastkühe
		zum Schlachten	zur Zucht						
	Anzahl								
1101 Ellwangen	8 451	3 381	11 233	799	275	4 690	33 547	3 714	736
1110 Backnang	2 653	1 426	3 093	359	150	1 442	10 078	1 576	330
1120 Bad Mergentheim	3 924	1 087	3 742	370	97	1 530	11 494	1 037	326
1130 Göppingen	2 926	1 163	4 670	345	128	1 755	13 775	1 365	178
1140 Heidenheim	2 558	482	3 834	130	61	1 631	10 361	386	88
1150 Heilbronn	2 571	676	2 796	210	68	950	8 261	599	113
1160 Herrenberg	938	588	1 323	124	58	580	4 236	582	58
1170 Ludwigsburg	2 598	830	2 388	347	50	791	7 588	297	69
1180 Nürtingen	1 578	538	1 480	312	99	573	4 378	914	74
1190 Öhringen	2 701	965	3 472	274	110	1 467	10 699	1 064	291
1200 Ilshofen	7 066	2 712	10 204	692	272	4 253	28 620	2 861	856
Regierungsbezirk Stuttgart	37 964	13 848	48 235	3 962	1 368	19 662	143 037	14 395	3 119
2100 Bühl	560	202	266	118	26	76	1 046	387	25
2110 Horb	1 576	765	1 706	212	89	767	5 723	909	56
2120 Bruchsal	1 272	407	940	130	18	261	2 805	559	25
2130 Sinsheim	3 065	545	2 026	485	69	823	6 379	1 423	84
2140 Buchen	4 080	1 075	4 063	377	84	1 554	11 641	1 488	382
2150 Pforzheim	1 363	541	1 358	201	51	505	3 807	994	51
2160 Wildberg	1 143	476	1 876	195	44	700	5 534	1 010	113
Regierungsbezirk Karlsruhe	13 059	4 011	12 235	1 718	381	4 686	36 935	6 770	736
3100 Donaueschingen	2 421	1 064	5 018	364	213	2 474	15 464	2 150	126
3110 Emmendingen	2 184	987	1 826	341	140	868	5 666	2 100	203
3120 Freiburg	2 265	664	4 701	581	123	2 395	14 343	2 971	254
3130 Lörrach	2 006	728	2 551	355	118	1 250	6 348	2 174	36
3140 Offenburg	4 177	1 361	4 060	696	107	1 146	14 220	3 465	136
3150 Stockach	2 764	884	4 135	425	175	1 761	11 666	1 315	155
3160 Rottweil	2 824	1 038	2 692	328	95	1 099	9 029	1 525	97
3170 Tuttlingen	1 440	617	2 309	242	85	1 129	6 378	983	29
3180 Waldshut-Tiengen	3 985	1 076	5 245	578	261	2 298	14 254	3 311	112
Regierungsbezirk Freiburg	24 066	8 419	32 537	3 910	1 317	14 420	97 368	19 994	1 148
4100 Balingen	1 469	708	1 649	278	73	766	4 159	1 336	40
4110 Biberach	9 397	2 110	15 665	765	272	6 842	45 637	1 449	1 407
4120 Ravensburg	4 400	1 911	24 369	1 000	248	12 525	85 362	1 522	2 316
4130 Münsingen	3 588	1 430	4 167	359	131	1 916	12 556	1 341	114
4140 Rottenburg	771	438	724	125	28	355	2 431	460	37
4150 Sigmaringen	3 980	1 444	6 660	559	142	2 666	19 334	2 020	259
4160 Markdorf	1 956	977	4 147	322	105	1 945	15 557	750	166
4170 Ulm	6 018	1 769	9 005	482	201	4 036	27 945	1 290	356
Regierungsbezirk Tübingen	31 579	10 787	66 386	3 890	1 200	31 051	212 981	10 168	4 695
Land Baden-Württemberg	106 668	37 065	159 393	13 480	4 266	69 819	490 321	51 327	9 698

Noch: 4. Viehhaltung in Baden-Württemberg 1996
a) Nach neuer Einteilung der ALLB vom 01.10.1997

ALLB-Nummer Amtsbezirk Regierungsbezirk Land	Schweinehalter		Schweine				
	insgesamt	darunter	insgesamt	davon			
		Sauenhalter		Ferkel unter 20 kg	20 bis unter 50 kg	Mastschweine einschl. ausgemerzte Zuchttiere	Zuchtschweine über 50 kg Lebendgewicht
Anzahl							
1101 Ellwangen	1 729	493	115 461	51 917	18 369	25 488	19 687
1110 Backnang	597	85	24 796	6 721	6 130	9 846	2 099
1120 Bad Mergentheim	1 619	669	153 942	80 411	19 489	26 373	27 669
1130 Göppingen	488	117	24 915	6 730	5 799	10 086	2 300
1140 Heidenheim	519	184	49 797	13 461	12 284	17 700	6 352
1150 Heilbronn	681	165	53 164	16 992	11 130	18 319	6 723
1160 Herrenberg	359	67	23 790	6 617	5 341	9 255	2 577
1170 Ludwigsburg	442	91	48 806	13 200	11 719	19 283	4 604
1180 Nürtingen	291	25	11 306	2 722	3 045	4 953	586
1190 Öhringen	1 153	600	208 576	106 294	26 231	42 350	33 701
1200 Ilshofen	2 465	1 516	446 179	238 823	56 332	72 728	78 296
Regierungsbezirk Stuttgart	10 343	4 012	1 160 732	543 888	175 869	256 381	184 594
2100 Bühl	237	18	9 724	1 735	2 313	5 196	480
2110 Horb	508	55	15 938	5 334	3 302	5 398	1 904
2120 Bruchsal	451	43	19 376	5 337	3 208	8 710	2 121
2130 Sinsheim	554	108	42 425	11 401	9 460	17 298	4 266
2140 Buchen	1 018	193	44 264	14 081	8 550	15 958	5 675
2150 Pforzheim	239	24	8 491	1 653	1 631	4 379	828
2160 Wildberg	517	33	9 820	2 156	2 502	4 508	654
Regierungsbezirk Karlsruhe	3 524	474	150 038	41 697	30 966	61 447	15 928
3100 Donaueschingen	919	150	27 967	8 421	6 017	10 711	2 818
3110 Emmendingen	919	127	14 668	2 095	4 093	7 490	990
3120 Freiburg	1 315	184	19 504	5 592	4 027	7 652	2 233
3130 Lörrach	550	30	8 980	2 176	1 814	4 390	600
3140 Offenburg	2 631	344	42 643	10 245	9 457	17 868	5 073
3150 Stockach	552	95	25 584	7 090	5 848	10 594	2 052
3160 Rottweil	1 034	114	38 559	10 750	8 144	15 449	4 216
3170 Tuttlingen	456	48	10 485	2 811	2 300	4 481	893
3180 Waldshut-Tiengen	1 004	101	18 625	4 904	4 732	6 871	2 118
Regierungsbezirk Freiburg	9 380	1 193	207 015	54 084	46 432	85 506	20 993
4100 Balingen	533	43	13 248	2 964	3 337	6 292	655
4110 Biberach	2 025	712	169 262	68 014	27 441	49 750	24 057
4120 Ravensburg	1 155	343	69 018	28 060	10 828	19 298	10 832
4130 Münsingen	973	156	35 330	12 019	6 966	11 549	4 796
4140 Rottenburg	372	35	16 343	4 022	4 126	6 825	1 370
4150 Sigmaringen	1 492	475	107 113	38 120	21 425	33 629	13 939
4160 Markdorf	580	99	30 239	8 902	6 748	12 126	2 463
4170 Ulm	2 335	1 017	272 943	105 367	55 187	74 865	37 524
Regierungsbezirk Tübingen	9 465	2 880	713 496	267 468	136 058	214 334	95 636
Land Baden-Württemberg	32 712	8 559	2 231 281	907 137	389 325	617 668	317 151

Noch: 4. Viehhaltung in Baden-Württemberg 1996

a) Nach neuer Einteilung der ALLB vom 01.10.1997

ALLB-Nummer Amtsbezirk Regierungsbezirk Land	Hühnerhalter		Hühner, ohne Trut-, Perl- oder Zwerghühner			Pferde		
	insgesamt	darunter	insgesamt	Legehennen		Pferdehalter insgesamt	Pferde insgesamt	Ponys und Kleinpferde
		Halter von Legehennen		1/2 Jahr und älter	Küken zur Aufzucht und Legehennen unter 1/2 Jahr			
1101 Ellwangen	2 221	2 128	224 800	125 906	13 492	707	4 221	931
1110 Backnang	1 132	1 076	161 609	115 742	26 705	370	2 331	622
1120 Bad Mergentheim	1 403	1 327	45 788	42 741	1 860	281	1 312	303
1130 Göppingen	719	678	268 897	197 004	13 614	277	1 955	255
1140 Heidenheim	541	521	54 507	38 867	651	198	1 215	182
1150 Heilbronn	1 077	1 003	430 961	367 005	63 162	398	2 412	455
1160 Herrenberg	778	766	69 785	66 987	1 987	330	2 752	448
1170 Ludwigsburg	760	704	188 319	129 299	12 000	373	2 723	530
1180 Nürtingen	686	657	105 601	100 522	4 561	318	2 437	453
1190 Öhringen	1 118	1 083	137 375	114 741	9 901	280	1 269	377
1200 Ilshofen	2 395	2 291	149 107	69 170	13 364	593	2 484	706
Regierungsbezirk Stuttgart	12 830	12 234	1 836 749	1 367 984	161 297	4 125	25 111	5 262
2100 Bühl	427	389	16 499	15 536	731	188	1 087	206
2110 Horb	746	698	43 204	39 055	3 393	220	1 293	349
2120 Bruchsal	834	780	114 630	95 736	17 710	577	3 540	906
2130 Sinsheim	628	583	228 148	139 892	86 145	562	4 363	740
2140 Buchen	837	791	115 026	57 478	56 054	371	2 151	641
2150 Pforzheim	587	562	39 511	36 791	1 532	321	2 203	550
2160 Wildberg	1 059	1 022	55 553	50 838	2 560	294	1 791	483
Regierungsbezirk Karlsruhe	5 118	4 825	612 671	435 326	168 125	2 533	16 428	3 875
3100 Donaueschingen	866	833	57 015	42 721	13 676	292	1 503	304
3110 Emmendingen	1 040	1 003	53 960	48 047	4 815	308	1 104	249
3120 Freiburg	1 499	1 426	76 811	69 979	3 792	625	3 036	784
3130 Lörrach	747	683	43 873	36 438	7 089	332	1 767	469
3140 Offenburg	2 919	2 740	147 542	131 969	11 106	692	2 693	727
3150 Stockach	676	641	63 684	60 554	1 986	268	1 749	327
3160 Rottweil	1 128	1 070	94 470	64 655	14 346	267	1 320	307
3170 Tuttlingen	456	403	35 323	31 994	2 285	185	876	178
3180 Waldshut-Tiengen	879	840	55 966	52 527	3 031	427	2 333	510
Regierungsbezirk Freiburg	10 210	9 639	628 644	538 884	62 126	3 396	16 381	3 855
4100 Balingen	778	737	46 220	35 141	10 562	333	1 953	341
4110 Biberach	1 853	1 765	479 804	147 494	186 633	816	3 297	671
4120 Ravensburg	1 821	1 707	196 003	108 980	85 211	1 154	5 013	940
4130 Münsingen	1 214	1 165	117 392	106 959	8 672	463	3 352	432
4140 Rottenburg	660	605	73 416	52 819	18 883	230	1 699	431
4150 Sigmaringen	1 269	1 195	201 395	108 706	89 805	442	2 073	296
4160 Markdorf	741	711	63 266	36 181	26 367	415	2 094	473
4170 Ulm	2 058	1 953	484 362	160 849	129 383	552	2 830	501
Regierungsbezirk Tübingen	10 394	9 838	1 661 858	757 129	555 516	4 405	22 311	4 085
Land Baden-Württemberg	38 552	36 536	4 739 822	3 099 323	947 064	14 459	80 231	17 077

Noch: 4. Viehhaltung in Baden-Württemberg 1996
a) Nach neuer Einteilung der ALLB vom 01.10.1997

ALLB-Nummer Amtsbezirk Regierungsbezirk Land	Gänse- halter	Gänse	Enten- halter	Enten	Trut- hühner- halter	Trut- hühner	Schafe					
							Halter ins- gesamt	Schafe ins- gesamt	unt. 1 Jahr einschl. Lämmer	1 Jahr und älter		
										zur Zucht weibl. Schafe	benutzte Schaf- böcke	Hammel und übr. Schafe
Anzahl												
1101 Ellwangen	114	1 356	173	2 001	44	1 246	472	10 994	2 344	8 144	227	279
1110 Backnang	82	1 354	103	925	26	31 921	172	7 440	1 637	5 595	103	105
1120 Bad Mergentheim	46	490	89	1 064	25	12 186	204	5 518	1 066	4 260	127	65
1130 Göppingen	51	398	70	686	19	440	278	12 006	2 865	8 428	188	525
1140 Heidenheim	37	540	39	340	7	94	140	8 998	2 365	6 293	111	229
1150 Heilbronn	84	1 797	96	1 492	32	7 425	184	9 167	2 906	5 992	150	119
1160 Herrenberg	33	907	42	476	18	1 013	102	6 317	1 291	4 901	80	45
1170 Ludwigsburg	65	1 094	56	553	24	7 250	125	5 702	1 788	3 738	75	101
1180 Nürtingen	50	1 157	45	568	10	448	201	13 888	3 410	10 159	209	110
1190 Öhringen	64	1 211	101	1 645	31	44 708	235	5 348	1 448	3 610	141	149
1200 Ilshofen	156	2 813	225	7 432	68	398 205	508	9 837	2 615	6 709	264	249
Regierungsbezirk Stuttgart	782	13 117	1 039	17 182	304	504 936	2 621	95 215	23 735	67 829	1 675	1 976
2100 Bühl	22	286	40	524	17	255	115	5 517	1 263	3 991	126	137
2110 Horb	42	592	55	411	16	377	174	8 723	2 141	6 313	124	145
2120 Bruchsal	83	1 919	87	2 056	42	1 177	153	4 764	813	3 686	104	161
2130 Sinsheim	73	5 290	66	2 840	31	34 037	152	6 984	1 182	5 268	111	423
2140 Buchen	51	393	69	1 267	32	11 426	222	5 605	1 342	3 855	123	285
2150 Pforzheim	41	487	55	497	30	315	117	3 375	908	2 328	58	81
2160 Wildberg	44	383	79	513	19	203	186	9 125	2 502	6 277	163	183
Regierungsbezirk Karlsruhe	356	9 350	451	8 108	187	47 790	1 119	44 093	10 151	31 718	809	1 415
3100 Donaueschingen	64	474	79	484	21	207	160	5 190	1 053	3 882	90	165
3110 Emmendingen	57	862	82	614	44	2 554	249	4 272	942	3 055	110	165
3120 Freiburg	85	676	117	999	58	1 507	329	13 763	3 881	9 550	171	161
3130 Lörrach	50	202	67	372	32	371	220	5 723	1 316	4 183	123	101
3140 Offenburg	111	586	191	1 154	91	1 298	495	8 962	2 233	6 180	279	270
3150 Stockach	57	628	73	737	27	13 822	120	5 271	1 134	4 033	90	14
3160 Rottweil	65	1 040	122	786	35	427	175	9 218	2 221	6 668	137	192
3170 Tuttlingen	27	412	40	344	11	198	86	6 352	2 204	4 029	57	62
3180 Waldshut-Tiengen	56	514	89	669	21	224	257	7 845	1 982	5 441	166	256
Regierungsbezirk Freiburg	572	5 394	860	6 159	340	20 608	2 091	66 596	16 966	47 021	1 223	1 386
4100 Balingen	47	246	57	391	15	169	237	16 953	4 691	11 715	225	322
4110 Biberach	75	1 532	182	1 763	48	1 974	271	6 250	1 588	4 327	131	204
4120 Ravensburg	103	1 175	314	2 633	67	13 243	332	6 037	1 889	3 764	183	201
4130 Münsingen	54	1 160	71	612	20	3 333	240	20 044	5 070	14 599	227	148
4140 Rottenburg	39	370	36	412	8	597	113	7 059	2 011	4 894	90	64
4150 Sigmaringen	51	1 965	143	1 865	38	26 435	223	7 845	2 346	5 165	163	171
4160 Markdorf	55	1 204	91	1 166	25	8 462	155	4 879	1 350	3 101	106	322
4170 Ulm	105	3 622	167	2 802	74	40 898	394	11 535	2 775	8 389	191	180
Regierungsbezirk Tübingen	529	11 274	1 061	11 644	295	95 111	1 965	80 602	21 720	55 954	1 316	1 612
Land Baden-Württemberg	2 239	39 135	3 411	43 093	1 126	668 445	7 796	286 506	72 572	202 522	5 023	6 389

Noch: 4. Viehhaltung in Baden-Württemberg 1996
b) Alte Einteilung der ALLB vom 01.07.1992

ALLB-Nummer Amtsbezirk Regierungsbezirk Land	Rindviehhalter			Rindvieh			
	insgesamt	darunter		insgesamt	Kälber unter 1/2 Jahr oder unter 220 kg Lebendgewicht	Jungvieh	
		Milch- kuhhalter	Ammen- und Mutter- kuhhalter			1/2 bis unter 1 Jahr alt	
						männlich	weiblich
Anzahl							
1101 Ellwangen	1 657	1 251	266	69 553	10 833	5 105	7 859
1102 Schwäbisch Gmünd	818	580	181	31 274	4 900	1 978	3 326
1110 Backnang	999	692	225	31 676	4 978	2 284	3 307
1120 Tauberbischofsheim	292	189	64	10 937	2 157	1 273	1 017
1121 Bad Mergentheim	793	615	118	26 027	4 067	2 024	2 819
1130 Göppingen	901	672	173	38 997	6 093	2 411	4 188
1140 Heidenheim	574	458	54	29 760	5 005	2 022	3 202
1150 Heilbronn	447	328	64	16 061	2 350	1 319	1 816
1151 Eppingen	223	143	24	8 452	1 231	651	902
1161 Herrenberg	397	264	73	12 721	1 862	947	1 425
1170 Ludwigsburg	596	415	53	23 407	3 862	2 402	2 185
1180 Nürtingen	512	317	123	15 328	2 588	1 321	1 473
1190 Öhringen	988	666	178	31 902	5 240	2 277	3 342
1200 Schwäbisch Hall	1 109	742	282	38 292	5 735	2 001	4 373
1201 Blaubeuren	1 249	981	137	48 278	7 954	3 990	4 981
Regierungsbezirk Stuttgart	11 555	8 313	2 015	432 665	68 855	32 005	46 215
2100 Bühl	255	128	53	4 028	494	477	351
2110 Horb	778	500	131	16 814	2 248	1 055	1 708
2120 Karlsruhe	245	102	53	4 386	697	453	446
2121 Bruchsal	186	92	34	5 576	854	522	573
2130 Ladenburg	198	103	42	9 013	1 098	940	787
2131 Sinsheim	344	207	77	13 795	2 197	1 648	1 239
2140 Mosbach	454	310	94	17 898	2 995	1 511	1 882
2141 Buchen	485	309	123	20 796	3 464	1 894	2 204
2150 Pforzheim	352	188	90	13 469	2 080	1 000	1 518
2160 Wildberg	674	462	126	16 218	2 357	955	1 815
Regierungsbezirk Karlsruhe	3 971	2 401	823	121 993	18 484	10 455	12 523
3100 Donaueschingen	1 353	1 028	293	41 281	5 366	2 042	4 579
3110 Emmendingen	1 028	589	357	21 521	3 318	1 824	2 064
3120 Freiburg	925	577	246	22 902	2 789	1 405	2 315
3122 Titisee-Neustadt	613	433	170	15 929	1 742	496	1 787
3130 Lörrach	1 031	607	357	22 277	3 078	1 444	2 189
3140 Offenburg	1 271	808	187	22 537	3 248	2 643	2 043
3141 Haslach	1 297	888	330	21 138	2 739	1 392	2 242
3151 Stockach	755	540	143	35 090	5 681	2 514	3 615
3160 Rottweil	1 200	858	201	28 327	4 306	2 305	2 989
3170 Tuttlingen	498	346	92	19 584	2 896	1 230	2 246
3180 Waldshut-Tiengen	1 777	1 107	524	46 747	7 474	3 579	4 574
Regierungsbezirk Freiburg	11 748	7 781	2 900	297 333	42 637	20 874	30 643
4100 Balingen	444	233	121	15 619	2 290	1 201	1 650
4110 Biberach	1 750	1 419	125	95 759	14 001	5 949	10 299
4112 Riedlingen	604	468	71	27 016	4 098	1 932	2 952
4120 Ravensburg	1 355	1 117	108	67 079	8 639	2 452	7 717
4121 Leutkirch	960	865	33	54 704	6 511	912	5 934
4122 Wangen	1 172	1 056	40	55 991	5 988	486	5 482
4131 Münsingen	1 066	747	173	38 756	6 285	2 791	4 078
4140 Rottenburg	292	179	50	7 794	986	607	832
4151 Pfullendorf	776	573	118	27 547	4 039	1 592	3 025
4152 Saulgau	700	496	108	27 326	4 464	1 604	3 085
4160 Tettnang	468	403	21	16 121	1 603	360	1 709
4161 Überlingen	542	381	68	19 510	2 598	1 201	2 235
4170 Ulm	995	786	105	43 232	6 655	2 943	4 743
4171 Ehingen	874	681	101	33 532	5 457	2 050	3 814
Regierungsbezirk Tübingen	11 998	9 404	1 242	529 986	73 614	26 080	57 555
Land Baden-Württemberg	39 272	27 899	6 980	1 381 977	203 590	89 414	146 936

Noch: 4. Viehhaltung in Baden-Württemberg 1996
b) Alte Einteilung der ALLB vom 01.07.1992

ALLB-Nummer Amtsbezirk Regierungsbezirk Land	Rindvieh								
	Jungvieh			2 Jahre und ältere Tiere					
	1 bis unter 2 Jahre alt			männlich	weiblich				
	männlich	weiblich			zum Schlachten	zur Zucht und Nutzung	Milchkühe	Ammen- und Mutterkühe	Schlacht- und Mastkühe
		zum Schlachten	zur Zucht						
Anzahl									
1101 Ellwangen	5 896	2 359	7 606	587	226	3 280	22 962	2 226	614
1102 Schwäbisch Gmünd	2 555	1 022	3 627	212	49	1 410	10 585	1 488	122
1110 Backnang	2 653	1 426	3 093	359	150	1 442	10 078	1 576	330
1120 Tauberbischofsheim	1 414	383	900	215	33	338	2 697	471	39
1121 Bad Mergentheim	2 510	704	2 842	155	64	1 192	8 797	566	287
1130 Göppingen	2 926	1 163	4 670	345	128	1 755	13 775	1 365	178
1140 Heidenheim	2 558	482	3 834	130	61	1 631	10 361	386	88
1150 Heilbronn	1 514	447	1 843	121	57	635	5 401	462	96
1151 Eppingen	1 057	229	953	89	11	315	2 860	137	17
1161 Herrenberg	938	588	1 323	124	58	580	4 236	582	58
1170 Ludwigsburg	2 598	830	2 388	347	50	791	7 588	297	69
1180 Nürtingen	1 578	538	1 480	312	99	573	4 378	914	74
1190 Öhringen	2 701	965	3 472	274	110	1 467	10 699	1 064	291
1200 Schwäbisch Hall	2 451	1 342	4 791	342	135	1 862	13 066	1 816	378
1201 Blaufelden	4 615	1 370	5 413	350	137	2 391	15 554	1 045	478
Regierungsbezirk Stuttgart	37 964	13 848	48 235	3 962	1 368	19 662	143 037	14 395	3 119
2100 Bühl	560	202	266	118	26	76	1 046	387	25
2110 Horb	1 576	765	1 706	212	89	767	5 723	909	56
2120 Karlsruhe	591	231	396	58	15	77	1 085	332	5
2121 Bruchsal	681	176	544	72	3	184	1 720	227	20
2130 Ladenburg	1 079	210	907	197	35	431	2 778	515	36
2131 Sinsheim	1 986	335	1 119	288	34	392	3 601	908	48
2140 Mosbach	1 801	388	1 947	178	58	783	5 570	706	79
2141 Buchen	2 279	687	2 116	199	26	771	6 071	782	303
2150 Pforzheim	1 363	541	1 358	201	51	505	3 807	994	51
2160 Wildberg	1 143	476	1 876	195	44	700	5 534	1 010	113
Regierungsbezirk Karlsruhe	13 059	4 011	12 235	1 718	381	4 686	36 935	6 770	736
3100 Donaueschingen	2 421	1 064	5 018	364	213	2 474	15 464	2 150	126
3110 Emmendingen	2 184	987	1 826	341	140	868	5 666	2 100	203
3120 Freiburg	1 832	477	2 525	443	94	1 213	7 760	1 833	216
3122 Titisee-Neustadt	433	187	2 176	138	29	1 182	6 583	1 138	38
3130 Lörrach	2 006	728	2 551	355	118	1 250	6 348	2 174	36
3140 Offenburg	2 802	573	2 119	347	53	560	6 814	1 298	37
3141 Haslach	1 375	788	1 941	349	54	586	7 406	2 167	99
3151 Stockach	2 764	884	4 135	425	175	1 761	11 666	1 315	155
3160 Rottweil	2 824	1 038	2 692	328	95	1 099	9 029	1 525	97
3170 Tuttlingen	1 440	617	2 309	242	85	1 129	6 378	983	29
3180 Waldshut-Tiengen	3 985	1 076	5 245	578	261	2 298	14 254	3 311	112
Regierungsbezirk Freiburg	24 066	8 419	32 537	3 910	1 317	14 420	97 368	19 994	1 148
4100 Balingen	1 469	708	1 649	278	73	766	4 159	1 336	40
4110 Biberach	7 109	1 410	12 321	549	228	5 448	36 270	956	1 219
4112 Riedlingen	2 288	700	3 344	216	44	1 394	9 367	493	188
4120 Ravensburg	2 786	1 275	9 022	421	149	4 160	28 799	925	734
4121 Leutkirch	953	303	8 058	242	46	4 244	26 287	268	946
4122 Wangen	661	333	7 289	337	53	4 121	30 276	329	636
4131 Münsingen	3 588	1 430	4 167	359	131	1 916	12 556	1 341	114
4140 Rottenburg	771	438	724	125	28	355	2 431	460	37
4151 Pfullendorf	1 903	697	3 369	313	78	1 344	9 891	1 209	87
4152 Saulgau	2 077	747	3 291	246	64	1 322	9 443	811	172
4160 Tettnang	397	259	1 889	138	26	1 003	8 514	114	109
4161 Überlingen	1 559	718	2 258	184	79	942	7 043	636	57
4170 Ulm	3 533	952	5 083	318	123	2 332	15 660	712	178
4171 Ehingen	2 485	817	3 922	164	78	1 704	12 285	578	178
Regierungsbezirk Tübingen	31 579	10 787	66 386	3 890	1 200	31 051	212 981	10 168	4 695
Land Baden-Württemberg	106 668	37 065	159 393	13 480	4 266	69 819	490 321	51 327	9 698

Noch: 4. Viehhaltung in Baden-Württemberg 1996
b) Alte Einteilung der ALLB vom 01.07.1992

ALLB-Nummer Amtsbezirk Regierungsbezirk Land	Schweinehalter		Schweine				
	insgesamt	darunter	insgesamt	davon			
		Sauenhalter		Ferkel unter 20 kg	20 bis unter 50 kg	Mastschweine einschl. aus- gemerzte Zuchttiere	Zuchtschweine über 50 kg Lebendgewicht
Anzahl							
1101 Ellwangen	1 308	431	94 392	43 859	13 993	19 483	17 057
1102 Schwäbisch Gmünd	421	62	21 069	8 058	4 376	6 005	2 630
1110 Backnang	597	85	24 796	6 721	6 130	9 846	2 099
1120 Tauberbischofsheim	573	126	29 031	8 048	6 654	10 740	3 589
1121 Bad Mergentheim	1 046	543	124 911	72 363	12 835	15 633	24 080
1130 Göppingen	488	117	24 915	6 730	5 799	10 086	2 300
1140 Heidenheim	519	184	49 797	13 461	12 284	17 700	6 352
1150 Heilbronn	421	92	25 882	8 752	5 068	8 330	3 732
1151 Eppingen	260	73	27 282	8 240	6 062	9 989	2 991
1161 Herrenberg	359	67	23 790	6 617	5 341	9 255	2 577
1170 Ludwigsburg	442	91	48 806	13 200	11 719	19 283	4 604
1180 Nürtingen	291	25	11 306	2 722	3 045	4 953	586
1190 Öhringen	1 153	600	208 576	106 294	26 231	42 350	33 701
1200 Schwäbisch Hall	1 076	632	190 905	110 309	18 790	25 995	35 811
1201 Blaubeuren	1 389	884	255 274	128 514	37 542	46 733	42 485
Regierungsbezirk Stuttgart	10 343	4 012	1 160 732	543 888	175 869	256 381	184 594
2100 Bühl	237	18	9 724	1 735	2 313	5 196	480
2110 Horb	508	55	15 938	5 334	3 302	5 398	1 904
2120 Karlsruhe	240	20	10 089	3 587	1 562	3 720	1 220
2121 Bruchsal	211	23	9 287	1 750	1 646	4 990	901
2130 Ladenburg	199	29	14 498	2 949	3 088	7 564	897
2131 Sinsheim	355	79	27 927	8 452	6 372	9 734	3 369
2140 Mosbach	466	87	19 957	7 340	3 241	6 119	3 257
2141 Buchen	552	106	24 307	6 741	5 309	9 839	2 418
2150 Pforzheim	239	24	8 491	1 653	1 631	4 379	828
2160 Wildberg	517	33	9 820	2 156	2 502	4 508	654
Regierungsbezirk Karlsruhe	3 524	474	150 038	41 697	30 966	61 447	15 928
3100 Donaueschingen	919	150	27 967	8 421	6 017	10 711	2 818
3110 Emmendingen	919	127	14 668	2 095	4 093	7 490	990
3120 Freiburg	969	148	17 014	4 791	3 545	6 656	2 022
3122 Titisee-Neustadt	346	36	2 490	801	482	996	211
3130 Lörrach	550	30	8 980	2 176	1 814	4 390	600
3140 Offenburg	1 534	177	36 358	8 213	8 859	15 109	4 177
3141 Haslach	1 097	167	6 285	2 032	598	2 759	896
3151 Stockach	552	95	25 584	7 090	5 848	10 594	2 052
3160 Rottweil	1 034	114	38 559	10 750	8 144	15 449	4 216
3170 Tuttlingen	456	48	10 485	2 811	2 300	4 481	893
3180 Waldshut-Tiengen	1 004	101	18 625	4 904	4 732	6 871	2 118
Regierungsbezirk Freiburg	9 380	1 193	207 015	54 084	46 432	85 506	20 993
4100 Balingen	533	43	13 248	2 964	3 337	6 292	655
4110 Biberach	1 329	410	91 626	37 579	14 973	27 056	12 018
4112 Riedlingen	696	302	77 636	30 435	12 468	22 694	12 039
4120 Ravensburg	665	210	59 312	24 027	9 463	16 791	9 031
4121 Leutkirch	225	39	2 618	1 063	322	749	484
4122 Wangen	265	94	7 088	2 970	1 043	1 758	1 317
4131 Münsingen	973	156	35 330	12 019	6 966	11 549	4 796
4140 Rottenburg	372	35	16 343	4 022	4 126	6 825	1 370
4151 Pfullendorf	771	237	46 495	16 316	9 095	14 606	6 478
4152 Saulgau	721	238	60 618	21 804	12 330	19 023	7 461
4160 Tettnang	158	18	3 524	957	516	1 689	362
4161 Überlingen	422	81	26 715	7 945	6 232	10 437	2 101
4170 Ulm	1 144	425	140 607	44 260	32 473	49 928	13 946
4171 Ehingen	1 191	592	132 336	61 107	22 714	24 937	23 578
Regierungsbezirk Tübingen	9 465	2 880	713 496	267 468	136 058	214 334	95 636
Land Baden-Württemberg	32 712	8 559	2 231 281	907 137	389 325	617 668	317 151

Noch: 4. Viehhaltung in Baden-Württemberg 1996
b) Alte Einteilung der ALLB vom 01.07.1992

ALLB-Nummer Amtsbezirk Regierungsbezirk Land	Hühnerhalter		Hühner, ohne Trut-, Perl- oder Zwerghühner			Pferde		
	insgesamt	darunter	insgesamt	Legehennen		Pferdehalter insgesamt	Pferde insgesamt	Ponys und Kleinpferde
		Halter von Legehennen		1/2 Jahr und älter	Küken zur Aufzucht und Legehennen unter 1/2 Jahr			
1101 Ellwangen	1 540	1 479	179 357	92 804	1 727	439	2 732	614
1102 Schwäbisch Gmünd	681	649	45 443	33 102	11 765	268	1 489	317
1110 Backnang	1 132	1 076	161 609	115 742	26 705	370	2 331	622
1120 Tauberbischofsheim	470	425	19 343	18 420	748	126	528	119
1121 Bad Mergentheim	933	902	26 445	24 321	1 112	155	784	184
1130 Göppingen	719	678	268 897	197 004	13 614	277	1 955	255
1140 Heidenheim	541	521	54 507	38 867	651	198	1 215	182
1150 Heilbronn	780	718	87 161	77 242	9 277	240	1 450	271
1151 Eppingen	297	285	343 800	289 763	53 885	158	962	184
1161 Herrenberg	778	766	69 785	66 987	1 987	330	2 752	448
1170 Ludwigsburg	760	704	188 319	129 299	12 000	373	2 723	530
1180 Nürtingen	686	657	105 601	100 522	4 561	318	2 437	453
1190 Öhringen	1 118	1 083	137 375	114 741	9 901	280	1 269	377
1200 Schwäbisch Hall	1 096	1 030	74 963	30 979	2 642	313	1 236	340
1201 Blaufelden	1 299	1 261	74 144	38 191	10 722	280	1 248	366
Regierungsbezirk Stuttgart	12 830	12 234	1 836 749	1 367 984	161 297	4 125	25 111	5 262
2100 Bühl	427	389	16 499	15 536	731	188	1 087	206
2110 Horb	746	698	43 204	39 055	3 393	220	1 293	349
2120 Karlsruhe	475	441	97 352	81 075	16 006	333	2 332	632
2121 Bruchsal	359	339	17 278	14 661	1 704	244	1 208	274
2130 Ladenburg	263	242	94 505	85 420	8 336	277	2 448	364
2131 Sinsheim	365	341	133 643	54 472	77 809	285	1 915	376
2140 Mosbach	379	354	55 069	32 221	21 486	187	1 029	303
2141 Buchen	458	437	59 957	25 257	34 568	184	1 122	338
2150 Pforzheim	587	562	39 511	36 791	1 532	321	2 203	550
2160 Wildberg	1 059	1 022	55 553	50 838	2 560	294	1 791	483
Regierungsbezirk Karlsruhe	5 118	4 826	612 671	435 326	168 125	2 533	16 428	3 876
3100 Donaueschingen	866	833	57 015	42 721	13 676	292	1 503	304
3110 Emmendingen	1 040	1 003	53 960	48 047	4 815	308	1 104	249
3120 Freiburg	1 176	1 118	67 217	60 794	3 460	475	2 445	583
3122 Titisee-Neustadt	323	308	9 594	9 185	332	150	591	201
3130 Lörrach	747	683	43 873	36 438	7 089	332	1 767	469
3140 Offenburg	1 882	1 718	123 441	109 875	9 647	514	2 096	518
3141 Haslach	1 037	1 022	24 101	22 094	1 459	178	597	209
3151 Stockach	676	641	63 684	60 554	1 986	268	1 749	327
3160 Rottweil	1 128	1 070	94 470	64 655	14 346	267	1 320	307
3170 Tuttlingen	456	403	35 323	31 994	2 285	185	876	178
3180 Waldshut-Tiengen	879	840	55 966	52 527	3 031	427	2 333	510
Regierungsbezirk Freiburg	10 210	9 639	628 644	538 884	62 126	3 396	16 381	3 855
4100 Balingen	778	737	46 220	35 141	10 562	333	1 953	341
4110 Biberach	1 310	1 250	281 516	73 602	136 502	601	2 380	509
4112 Riedlingen	543	515	198 288	73 892	50 131	215	917	162
4120 Ravensburg	814	762	113 931	79 898	32 695	527	2 585	367
4121 Leutkirch	456	438	15 408	14 581	643	280	1 144	266
4122 Wangen	551	507	66 664	14 501	51 873	347	1 284	307
4131 Münsingen	1 214	1 165	117 392	106 959	8 672	463	3 352	432
4140 Rottenburg	660	605	73 416	52 819	18 883	230	1 699	431
4151 Pfullendorf	702	652	123 898	40 304	82 920	202	1 021	159
4152 Saulgau	567	543	77 497	68 402	6 885	240	1 052	137
4160 Tettnang	322	305	22 118	21 015	820	235	1 165	256
4161 Überlingen	419	406	41 148	15 166	25 547	180	929	217
4170 Ulm	1 139	1 079	327 384	88 282	48 179	305	1 596	294
4171 Ehingen	919	874	156 978	72 567	81 204	247	1 234	207
Regierungsbezirk Tübingen	10 394	9 838	1 661 858	757 129	555 516	4 405	22 311	4 085
Land Baden-Württemberg	38 552	36 636	4 739 822	3 099 323	947 064	14 459	80 231	17 077

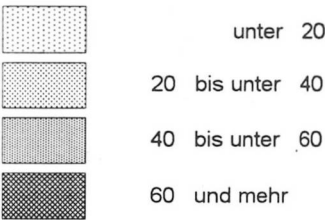
Noch: 4. Viehhaltung in Baden-Württemberg 1996
b) Alte Einteilung der ALLB vom 01.07.1992

ALLB-Nummer Amtsbezirk Regierungsbezirk Land	Gänse- halter	Gänse	Enten- halter	Enten	Trut- hühner- halter	Trut- hühner	Schafe					
							Halter ins- gesamt	Schafe insgesamt	unt. 1 Jahr einschl. Lämmer	1 Jahr und älter		
										zur Zucht weibl. Schafe	Schaf- böcke	Hammel und übr. Schafe
Anzahl												
1101 Ellwangen	77	1 053	112	1 593	36	1 145	311	7 795	1 693	5 738	141	223
1102 Schwäbisch Gmünd	37	303	61	408	8	101	161	3 199	651	2 406	86	56
1110 Backnang	82	1 354	103	925	26	31 921	172	7 440	1 637	5 595	103	105
1120 Tauberbischofsheim	13	86	30	252	15	98	70	2 905	500	2 325	41	39
1121 Bad Mergentheim	33	404	59	812	10	12 088	134	2 613	566	1 935	86	26
1130 Göppingen	51	398	70	686	19	440	278	12 006	2 865	8 428	188	525
1140 Heidenheim	37	540	39	340	7	94	140	8 998	2 365	6 293	111	229
1150 Heilbronn	56	853	70	882	17	257	132	7 416	2 270	4 950	115	81
1151 Eppingen	28	944	26	610	15	7 168	52	1 751	636	1 042	35	38
1161 Herrenberg	33	907	42	476	18	1 013	102	6 317	1 291	4 901	80	45
1170 Ludwigsburg	65	1 094	56	553	24	7 250	125	5 702	1 788	3 738	75	101
1180 Nürtingen	50	1 157	45	568	10	448	201	13 888	3 410	10 159	209	110
1190 Öhringen	64	1 211	101	1 645	31	44 708	235	5 348	1 448	3 610	141	149
1200 Schwäbisch Hall	81	607	112	662	19	75 454	267	4 392	1 181	2 931	155	125
1201 Blaufelden	75	2 206	113	6 770	49	322 751	241	5 445	1 434	3 778	109	124
Regierungsbezirk Stuttgart	782	13 117	1 039	17 182	304	504 936	2 621	95 215	23 735	67 829	1 675	1 976
2100 Bühl	22	286	40	524	17	255	115	5 517	1 263	3 991	126	137
2110 Horb	42	592	55	411	16	377	174	8 723	2 141	6 313	124	145
2120 Karlsruhe	39	496	43	437	22	964	88	3 517	606	2 701	69	141
2121 Bruchsal	44	1 423	44	1 619	20	213	65	1 247	207	985	35	20
2130 Ladenburg	39	2 411	31	900	15	11 272	40	1 112	142	914	25	31
2131 Sinsheim	34	2 879	35	1 940	16	22 765	112	5 872	1 040	4 354	86	392
2140 Mosbach	31	328	30	466	19	8 169	120	2 210	356	1 641	61	152
2141 Buchen	20	65	39	801	13	3 257	102	3 395	986	2 214	62	133
2150 Pforzheim	41	487	55	497	30	315	117	3 375	908	2 328	58	81
2160 Wildberg	44	383	79	513	19	203	186	9 125	2 502	6 277	163	183
Regierungsbezirk Karlsruhe	356	9 350	451	8 108	187	47 790	1 119	44 093	10 151	31 718	809	1 415
3100 Donaueschingen	64	474	79	484	21	207	160	5 190	1 053	3 882	90	165
3110 Emmendingen	57	862	82	614	44	2 554	249	4 272	942	3 055	110	165
3120 Freiburg	63	592	95	912	49	1 464	267	11 840	3 468	8 082	136	154
3122 Titisee-Neustadt	22	84	22	87	9	43	62	1 923	413	1 468	35	7
3130 Lörrach	50	202	67	372	32	371	220	5 723	1 316	4 183	123	101
3140 Offenburg	59	386	104	787	63	1 029	328	5 661	1 216	4 043	167	235
3141 Haslach	52	200	87	367	28	269	167	3 301	1 017	2 137	112	35
3151 Stockach	57	628	73	737	27	13 822	120	5 271	1 134	4 033	90	14
3160 Rottweil	65	1 040	122	786	35	427	175	9 218	2 221	6 668	137	192
3170 Tuttlingen	27	412	40	344	11	198	86	6 352	2 204	4 029	57	62
3180 Waldshut-Tiengen	56	514	89	669	21	224	257	7 845	1 982	5 441	166	256
Regierungsbezirk Freiburg	572	5 394	860	6 159	340	20 608	2 091	66 596	16 966	47 021	1 223	1 386
4100 Balingen	47	246	57	391	15	169	237	16 953	4 691	11 715	225	322
4110 Biberach	59	1 172	136	1 249	34	1 232	195	4 140	963	2 908	96	173
4112 Riedlingen	16	360	46	514	14	742	76	2 110	625	1 419	35	31
4120 Ravensburg	59	848	152	1 740	51	1 172	176	2 861	816	1 826	90	129
4121 Leutkirch	22	115	84	500	10	12 038	69	1 887	730	1 084	56	17
4122 Wangen	22	212	78	393	6	33	87	1 289	343	854	37	55
4131 Münsingen	54	1 160	71	612	20	3 333	240	20 044	5 070	14 599	227	148
4140 Rottenburg	39	370	36	412	8	597	113	7 059	2 011	4 894	90	64
4151 Pfullendorf	26	489	65	404	21	8 671	121	5 378	1 819	3 328	76	155
4152 Saulgau	25	1 476	78	1 461	17	17 764	102	2 467	527	1 837	87	16
4160 Tettnang	21	214	41	274	10	118	58	1 346	378	880	36	52
4161 Überlingen	34	990	50	892	15	8 344	97	3 533	972	2 221	70	270
4170 Ulm	66	1 695	97	1 482	52	40 382	250	7 553	1 930	5 381	107	135
4171 Ehingen	39	1 927	70	1 320	22	516	144	3 982	845	3 008	84	45
Regierungsbezirk Tübingen	529	11 274	1 061	11 644	295	95 111	1 965	80 602	21 720	55 954	1 316	1 612
Land Baden-Württemberg	2 239	39 135	3 411	43 093	1 126	668 445	7 796	286 506	72 572	202 522	5 023	6 389

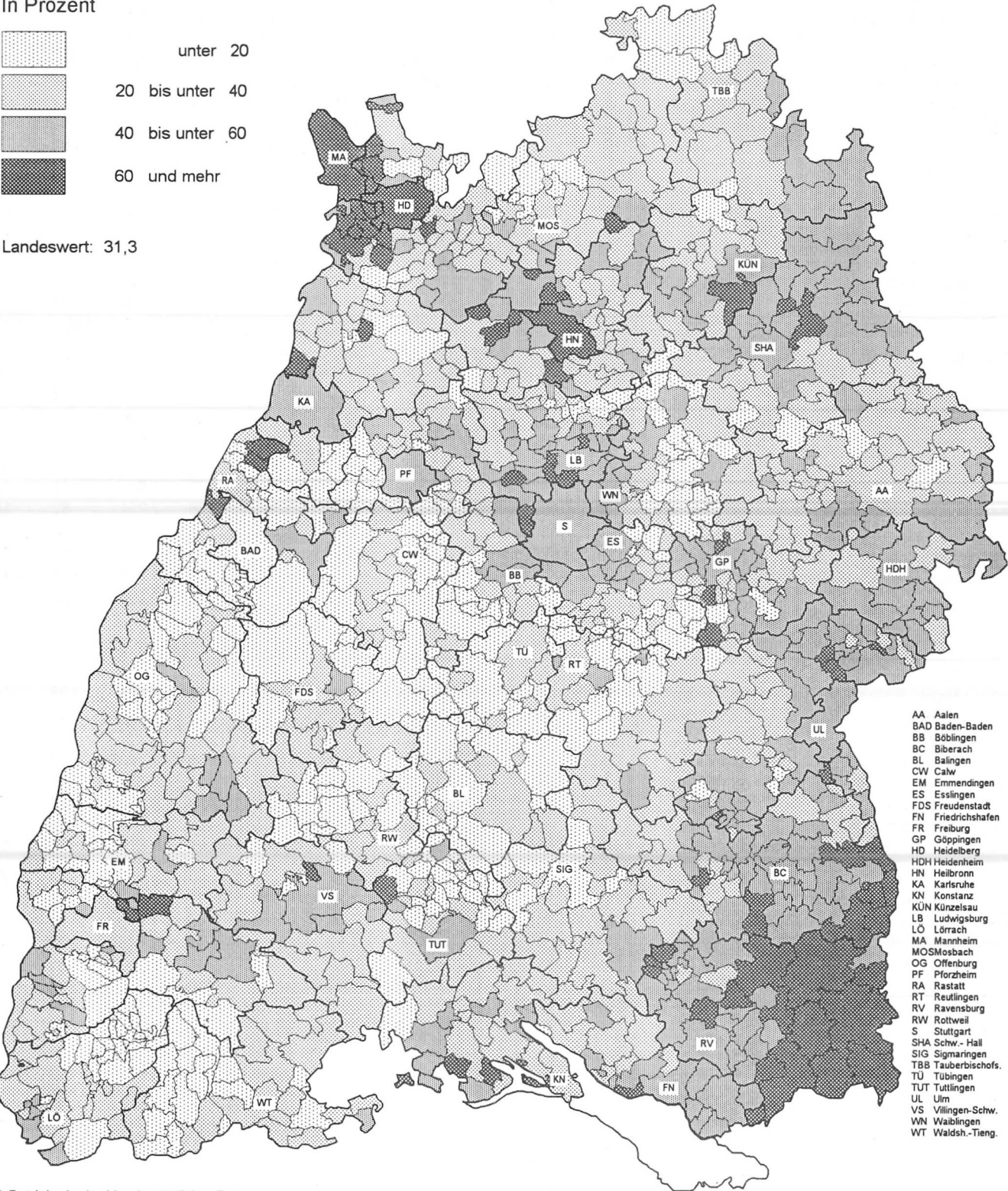
Schaubild 8

**Anteil der Haupterwerbsbetriebe
an der Gesamtzahl der landwirtschaftlichen Betriebe *)
in den Gemeinden Baden-Württembergs 1995**

In Prozent



Landeswert: 31,3

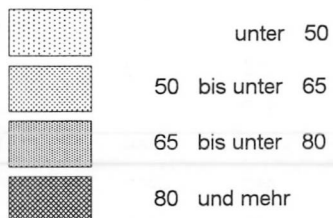


*) Betriebe in der Hand natürlicher Personen.

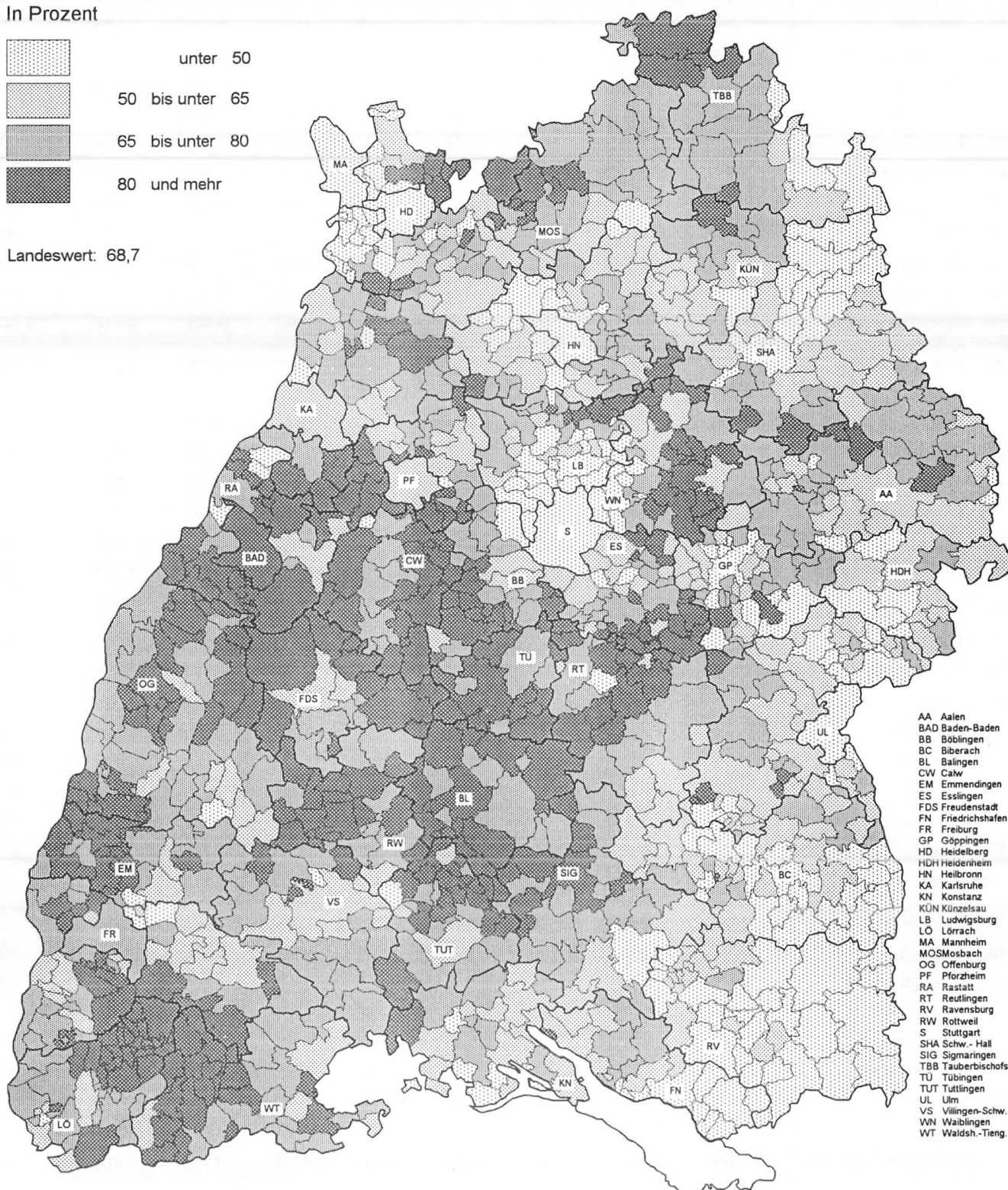
Schaubild 9

Anteil der Nebenerwerbsbetriebe an der Gesamtzahl der landwirtschaftlichen Betriebe *) in den Gemeinden Baden-Württembergs 1995

In Prozent



Landeswert: 68,7



*) Betriebe in der Hand natürlicher Personen.

5. Sozialökonomische Betriebstypen und Größenstruktur der Betriebe in Baden-Württemberg 1995
a) Nach neuer Einteilung der ALLB vom 01.10.1997

ALLB-Nummer Amtsbezirk Regierungsbezirk Land		Landwirtschaftliche Betriebe in der Hand natürlicher Personen									
		Betriebe insgesamt	davon						Anzahl		
			Haupterwerbsbetriebe			Nebenerwerbsbetriebe					
			insgesamt	davon Betriebe mit einer LF von ... bis unter ... ha			insgesamt	davon Betriebe mit einer LF von ... bis unter ... ha			
				unter 10	10 – 20	20 und mehr		unter 10		10 – 20	20 und mehr
1101	Ellwangen	3 931	1 238	135	229	874	2 693	1 644	750	299	
1110	Backnang	3 094	894	385	182	327	2 200	1 914	213	73	
1120	Bad Mergentheim	3 418	1 108	93	166	849	2 310	1 497	489	324	
1130	Göppingen	1 508	593	91	101	401	915	613	176	126	
1140	Heidenheim	1 001	445	32	46	367	556	289	170	97	
1150	Heilbronn	4 610	1 754	611	294	849	2 856	2 434	269	153	
1160	Herrenberg	1 444	309	45	33	231	1 135	818	202	115	
1170	Ludwigsburg	3 082	1 179	426	181	572	1 903	1 629	195	79	
1180	Nürtingen	1 842	448	168	76	204	1 394	1 184	121	89	
1190	Öhringen	2 639	903	122	184	597	1 736	1 285	346	105	
1200	Ilshofen	4 056	1 810	122	320	1 368	2 246	1 517	507	222	
Regierungsbezirk Stuttgart		30 625	10 681	2 230	1 812	6 639	19 944	14 824	3 438	1 682	
2100	Bühl	1 766	224	104	28	92	1 542	1 427	77	38	
2110	Horb	1 841	275	55	45	175	1 566	1 336	140	90	
2120	Bruchsal	2 126	531	151	47	333	1 595	1 311	152	132	
2130	Sinsheim	2 183	912	207	107	598	1 271	944	195	132	
2140	Buchen	2 151	583	42	60	481	1 568	1 012	349	207	
2150	Pforzheim	1 064	275	63	25	187	789	610	103	76	
2160	Wildberg	1 670	258	66	41	151	1 412	1 195	145	72	
Regierungsbezirk Karlsruhe		12 801	3 058	688	353	2 017	9 743	7 835	1 161	747	
3100	Donaueschingen	2 130	609	41	68	500	1 521	988	317	216	
3110	Emmendingen	3 279	701	238	246	217	2 578	2 287	227	64	
3120	Freiburg	5 909	1 613	614	296	703	4 296	3 720	426	150	
3130	Lörrach	2 110	430	100	98	232	1 680	1 301	260	119	
3140	Offenburg	7 349	1 789	758	573	458	5 560	5 046	399	115	
3150	Stockach	1 871	727	211	95	421	1 144	786	225	133	
3160	Rottweil	2 053	341	48	53	240	1 712	1 232	289	191	
3170	Tuttlingen	1 203	215	23	16	176	988	653	185	150	
3180	Waldshut-Tiengen	2 901	588	53	98	437	2 313	1 658	453	202	
Regierungsbezirk Freiburg		28 805	7 013	2 086	1 543	3 384	21 792	17 671	2 781	1 340	
4100	Balingen	2 113	246	40	13	193	1 867	1 408	256	203	
4110	Biberach	3 775	1 809	115	312	1 382	1 966	1 274	482	210	
4120	Ravensburg	4 677	2 842	249	766	1 827	1 835	1 365	341	129	
4130	Münsingen	2 479	544	71	65	408	1 935	1 318	360	257	
4140	Rottenburg	1 263	195	34	15	146	1 068	852	132	84	
4150	Sigmaringen	2 773	800	57	113	630	1 973	1 134	550	289	
4160	Markdorf	2 708	1 268	343	437	488	1 440	1 188	176	76	
4170	Ulm	3 848	1 597	99	266	1 232	2 251	1 282	673	296	
Regierungsbezirk Tübingen		23 636	9 301	1 008	1 987	6 306	14 335	9 821	2 970	1 544	
Land Baden-Württemberg		95 867	30 053	6 012	5 695	18 346	65 814	50 151	10 350	5 313	

Noch: 5. Sozialökonomische Betriebstypen und Größenstruktur der Betriebe in Baden-Württemberg 1995

b) Alte Einteilung der ALLB vom 01.07.1992

ALLB-Nummer Amtsbezirk Regierungsbezirk Land	Landwirtschaftliche Betriebe in der Hand natürlicher Personen								
	Betriebe insgesamt	davon							
		Haupterwerbsbetriebe					Nebenerwerbsbetriebe		
		insgesamt	davon Betriebe mit einer LF von ... bis unter ... ha			insgesamt	davon Betriebe mit einer LF von ... bis unter ... ha		
			unter 10	10 – 20	20 und mehr		unter 10	10 – 20	20 und mehr
Anzahl									
1101 Ellwangen	2 665	843	71	169	603	1 822	1 053	548	221
1102 Schwäbisch Gmünd	1 266	395	64	60	271	871	591	202	78
1110 Backnang	3 094	894	385	182	327	2 200	1 914	213	73
1120 Tauberbischofsheim	1 560	377	36	43	298	1 183	795	227	161
1121 Bad Mergentheim	1 858	731	57	123	551	1 127	702	262	163
1130 Göppingen	1 508	593	91	101	401	915	613	176	126
1140 Heidenheim	1 001	445	32	46	367	556	289	170	97
1150 Heilbronn	3 074	1 168	478	190	500	1 906	1 608	190	108
1151 Eppingen	1 536	586	133	104	349	950	826	79	45
1161 Herrenberg	1 444	309	45	33	231	1 135	818	202	115
1170 Ludwigsburg	3 082	1 179	426	181	572	1 903	1 629	195	79
1180 Nürtingen	1 842	448	168	76	204	1 394	1 184	121	89
1190 Öhringen	2 639	903	122	184	597	1 736	1 285	346	105
1200 Schwäbisch Hall	1 919	779	66	136	577	1 140	787	263	90
1201 Blaufelden	2 137	1 031	56	184	791	1 106	730	244	132
Regierungsbezirk Stuttgart	30 625	10 681	2 230	1 812	6 639	19 944	14 824	3 438	1 682
2100 Bühl	1 766	224	104	28	92	1 542	1 427	77	38
2110 Horb	1 841	275	55	45	175	1 566	1 336	140	90
2120 Karlsruhe	1 063	287	105	27	155	776	617	86	73
2121 Bruchsal	1 063	244	46	20	178	819	694	66	59
2130 Ladenburg	978	533	145	70	318	445	344	55	46
2131 Sinsheim	1 205	379	62	37	280	826	600	140	86
2140 Mosbach	969	263	25	25	213	706	464	152	90
2141 Buchen	1 182	320	17	35	268	862	548	197	117
2150 Pforzheim	1 064	275	63	25	187	789	610	103	76
2160 Wildberg	1 670	258	66	41	151	1 412	1 195	145	72
Regierungsbezirk Karlsruhe	12 801	3 058	688	353	2 017	9 743	7 835	1 161	747
3100 Donaueschingen	2 130	609	41	68	500	1 521	988	317	216
3110 Emmendingen	3 279	701	238	246	217	2 578	2 287	227	64
3120 Freiburg	5 069	1 336	592	257	487	3 733	3 360	292	81
3122 Titisee-Neustadt	840	277	22	39	216	563	360	134	69
3130 Lörrach	2 110	430	100	98	232	1 680	1 301	260	119
3140 Offenburg	5 693	1 249	624	266	359	4 444	4 085	255	104
3141 Haslach	1 656	540	134	307	99	1 116	961	144	11
3151 Stockach	1 871	727	211	95	421	1 144	786	225	133
3160 Rottweil	2 053	341	48	53	240	1 712	1 232	289	191
3170 Tuttlingen	1 203	215	23	16	176	988	653	185	150
3180 Waldshut-Tiengen	2 901	588	53	98	437	2 313	1 658	453	202
Regierungsbezirk Freiburg	28 805	7 013	2 086	1 543	3 384	21 792	17 671	2 781	1 340
4100 Balingen	2 113	246	40	13	193	1 867	1 408	256	203
4110 Biberach	2 574	1 307	90	235	982	1 267	835	307	125
4112 Riedlingen	1 201	502	25	77	400	699	439	175	85
4120 Ravensburg	2 138	1 132	119	239	774	1 006	755	180	71
4121 Leutkirch	1 092	762	50	209	503	330	236	68	26
4122 Wangen	1 447	948	80	318	550	499	374	93	32
4131 Münsingen	2 479	544	71	65	408	1 935	1 318	360	257
4140 Rottenburg	1 263	195	34	15	146	1 068	852	132	84
4151 Pfullendorf	1 469	382	25	58	299	1 087	634	301	152
4152 Saulgau	1 304	418	32	55	331	886	500	249	137
4160 Tettnang	1 307	743	227	309	207	564	517	39	8
4161 Überlingen	1 401	525	116	128	281	876	671	137	68
4170 Ulm	2 022	936	57	132	747	1 086	640	299	147
4171 Ehingen	1 826	661	42	134	485	1 165	642	374	149
Regierungsbezirk Tübingen	23 636	9 301	1 008	1 987	6 306	14 335	9 821	2 970	1 544
Land Baden-Württemberg	95 867	30 053	6 012	5 695	18 346	65 814	50 151	10 350	5 313

ALLB- Nummer	Amt für Landwirtschaft (Stand: 01.10.1997)	Flächennutzung nach der Belegenheit 1997 1)				Landwirtschaftlich genutzte Fläche (LF) 1995 nach Betriebsprinzip							
		Boden- fläche insges.	darunter			LF 3) insges.	darunter						
			Siedl.- fläche 2)	Landw.- fläche	Wald- fläche		Acker- land	darunter				Dauer- grün- land	Sonder- kulturen 6)
Gemein- deken- ziffer	Gemeinde Gemeindeteil							Getreie 4)	Öl- früchte	Hackfr. Gart.5)	Futter- pflanz.		
Nr.	Bezeichnung	Hektar											
1	2	3	4	5	6	7	8	9	10	11	12	13	14
1101	ALLB ELLWANGEN	151150	16427	74808	58106	69601	35064	22834	2278	637	7766	34088	148
136002	ABTSGMUEND	7159	573	2978	3496	2751	949	577	60	21	262	1791	0
	ABTSGMUEND	2071	216	673	1144	358	117	74	4	2	37	239	0
	HOHENSTADT	1266	76	589	584	442	172	103	24	1	40	266	-
	LAUBACH	458	34	304	110	456	109	63	10	2	30	345	-
	NEUBRONN	472	38	304	124	397	187	122	16	0	32	209	-
	POMMERTSWEILER	1764	102	690	940	781	301	181	7	13	98	478	-
	UNTERGROENINGEN	1128	106	418	594	317	63	35	-	3	25	253	-
136003	ADELMANNSFELDEN	2290	127	884	1258	782	281	175	7	7	87	495	1
136007	BARTHOLOMAE	2075	159	898	1012	596	334	239	28	18	36	261	-
136009	BOEBINGEN AN DER REMS	1222	198	933	81	961	430	267	18	6	122	530	0
136010	BOPFINGEN	7700	838	4065	2711	3639	2354	1603	214	38	372	1277	2
	AUFHAUSEN	912	93	227	585	149	67	39	3	0	20	82	-
	BALDERN	744	42	379	321	245	142	74	23	1	16	102	-
	BOPFINGEN	1939	320	885	709	546	346	231	13	5	84	198	2
	KERKINGEN	1176	79	842	243	653	454	323	63	3	29	198	0
	OBERDORF AM IPF	622	73	417	118	729	334	218	35	1	51	395	-
	SCHLOSSBERG	35	27	7	0	-	-	-	-	-	-	-	-
	TROCHTELFINGEN	1259	128	785	323	714	612	429	37	25	103	101	0
	UNTERRIFFINGEN	1013	76	524	412	603	398	288	40	3	67	201	0
136015	DURLANGEN	1043	150	516	364	519	241	134	11	3	88	275	0
136018	ELLENBERG	3017	169	967	1832	959	434	244	8	4	151	520	1
136019	ELLWANGEN/JAGST	12748	1437	6901	4157	6598	3321	2129	133	42	834	3248	9
	ELLWANGEN/JAGST	1032	457	337	217	151	54	41	5	1	6	96	1
	PFAHLHEIM	2452	210	1621	586	1647	799	510	41	7	182	834	3
	RINDELBACH	3173	227	1214	1683	1194	622	383	23	29	143	567	1
	ROEHLINGEN	4339	385	2910	928	2783	1464	970	52	5	375	1310	4
	SCHREZHEIM	1752	158	819	742	824	382	225	12	1	128	440	-
136020	ESCHACH	2027	162	1220	634	1201	732	479	121	5	100	448	19
136021	ESSINGEN	5850	454	2516	2845	2347	1085	668	71	51	230	1255	4
	ESSINGEN	4886	381	1975	2496	1911	859	522	39	48	206	1045	4
	LAUTERBURG	964	73	541	349	436	226	146	32	3	25	210	-
136024	GOEGGINGEN	1138	139	767	211	820	343	237	26	5	72	473	2
136027	GSCHWEND	5451	382	2130	2913	2212	618	382	14	27	173	1588	0
	ALTERSBERG	1088	72	510	500	472	137	83	10	8	22	334	0
	FRICKENHOFEN	1834	108	672	1047	638	152	95	3	8	45	483	0
	GSCHWEND	2529	202	948	1366	1102	329	203	1	10	106	771	-
136028	HEUBACH	2581	298	1086	1171	968	377	226	7	21	107	579	10
	HEUBACH	1955	244	682	1008	613	227	136	-	3	81	386	-
	LAUTERN	626	55	404	163	355	150	90	7	18	26	194	10
136029	HEUCHLINGEN	904	113	667	112	624	203	110	4	3	81	420	-
136033	HUETTTLINGEN	1871	247	1114	486	1101	455	287	0	3	151	641	5
136034	IGGINGEN	1144	137	903	98	822	284	178	-	4	90	537	0
136035	JAGSTZELL	3797	205	1211	2334	1260	491	337	19	11	112	747	18
136037	KIRCHHEIM AM RIES	2105	215	1547	331	1375	994	613	78	33	253	373	2
	BENZENZIMMERN	384	37	329	15	189	153	107	12	13	22	35	-
	DIRGENHEIM	342	35	298	6	315	215	127	20	5	59	97	1
	KIRCHHEIM AM RIES	1379	143	920	309	871	626	379	46	15	172	242	1
136038	LAUCHHEIM	4096	285	1741	2039	1625	820	530	30	8	198	792	10
	HUELEN	1013	52	341	612	367	195	123	5	1	48	171	-
	LAUCHHEIM	1751	165	693	875	558	190	92	9	2	70	358	9
	ROETTINGEN	1333	68	707	552	700	434	315	15	5	80	263	1
136040	LEINZELL	210	68	85	51	98	30	17	-	2	10	67	1
136042	LORCH	3429	533	1162	1667	965	369	228	10	9	110	591	1
	LORCH	2350	336	725	1258	684	276	170	10	4	80	404	0
	WALDHAUSEN	1078	197	437	409	281	93	58	-	5	30	187	1
136043	MOEGGLINGEN	1027	178	738	105	622	219	131	-	5	58	400	3
136044	MUTLANGEN	878	192	442	236	426	235	152	-	3	69	191	0
136045	NERESHEIM	11856	960	6086	4719	6375	4853	3345	484	37	716	1404	4
	DORFHERKINGEN	2345	155	1306	864	1635	1290	884	155	18	149	238	-
	ELCHINGEN A.D. HAERTSFELD	2257	208	1204	836	1214	990	608	84	0	197	223	0
	KOESINGEN	1335	93	785	444	870	592	393	22	6	164	276	1
	NERESHEIM	2397	307	1255	801	1218	944	685	130	8	61	272	0

1) Ergebnisse der Flächenerhebung 1997 - tatsächliche Nutzung.- 2) Siedlungs- und Verkehrsfläche, Gebäudefläche, Betriebsfläche - ohne Abbau- und Erholungs-, Verkehrsfläche, Friedhof.- 3) Ergebnisse der Bodennutzungshaupterhebung 1995 im einzelbetriebl. Erhebungsbereich.- 4) Einschl. Körnermais und Corn-Cob-Mix.- 5) Hackfrüchte und Gartengewächse.- 6) Rebland, Obstanlagen und Baumschulen.

Viehhaltung am 3. Dezember 1996								Groß- vieh- ein- heiten	Land- und forstwirtschaftliche Betriebe 1995 7)				Landw. Betriebe in der Hand natürl. Personen 1995 8) mit überwiegend		ALLB- Nummer	
Vieh- halter	Tierbestände								Betriebe insgesamt	dar. Betriebe mit einer LF von bis unter ha				betriebl. Einkomm. (HE) 9)	außerbetr. Einkomm. (NE) 9)	Gemein- de- kennz.
	Pferde	Rinder	dar.	Schweine	dar.	Schafe	Ge- flü- gel			1-10	10-20	20-30	30 u.m.			
			Milch- kühe		Zucht- sauern											
Anzahl	Tiere								Betriebe							Nr.
15	16	17	18	19	20	21	22	23	24	25	26	27	28	29	30	31
3841	4221	100827	33547	115461	19198	10994	229403	93116	5114	1728	983	484	693	1238	2693	1101
175	290	4138	1300	597	62	1191	1959	3476	238	93	36	16	25	42	128	136002
46	67	623	162	32	.	56	527	522	54	23	11	3	1	5	33	
27	89	621	167	12	.	63	228	544	49	19	3	2	4	8	21	
22	11	486	147	36	.	.	246	475	26	7	7	5	3	7	15	
16	71	404	149	23	.	.	144	353	24	11	0	1	6	5	13	
34	14	1564	550	430	.	.	461	1196	52	18	12	4	8	11	30	
30	38	440	125	64	.	.	353	386	33	15	3	1	3	6	16	
52	39	1295	480	884	116	88	975	1064	81	31	12	6	6	7	48	136003
21	9	571	207	1295	185	.	194	664	38	6	4	5	8	13	12	136007
52	23	1412	479	2197	302	16	552	1264	63	21	18	5	9	15	38	136009
177	187	3842	1184	12335	2011	.	.	4730	193	68	44	26	35	61	119	136010
6	.	208	65	80	.	14	63	192	8	1	0	1	2	.	3	
12	13	237	65	434	.	35	75	245	18	10	2	1	3	.	13	
36	72	674	225	780	169	28	318	680	34	4	10	6	4	12	15	
47	6	610	178	1334	183	19	449	586	53	32	12	4	5	5	48	
21	41	412	112	2341	450	.	190	733	19	4	4	2	7	10	9	
0	0	0	0	0	0	0	0	0	0	0	0	0	0	0	0	
30	14	917	212	5110	842	.	.	1389	33	7	8	8	8	19	13	
25	.	784	327	2256	274	.	146	905	28	10	8	4	6	10	18	
35	66	917	334	37	.	133	393	751	78	18	4	5	7	14	19	136015
58	30	1711	668	402	.	45	723	1382	71	28	10	8	10	15	41	136018
368	521	10684	3662	6429	1014	2034	51470	9267	455	144	89	57	60	109	248	136019
16	32	202	68	49	.	.	152	201	25	7	1	2	1	3	11	
69	15	2488	1001	1372	210	783	47372	2165	92	25	18	10	17	27	44	
75	164	1819	529	1398	295	117	947	1615	87	33	9	17	8	22	46	
148	202	4575	1478	2506	302	.	2022	3916	190	57	49	24	24	44	112	
60	108	1600	586	1104	.	50	977	1370	61	22	12	4	10	13	35	
54	37	1438	533	6351	587	31	558	1829	92	21	8	7	15	23	26	136020
77	118	3242	1095	1912	164	32	2209	2756	126	27	19	10	29	35	51	136021
56	113	2824	910	1705	127	17	2021	2423	79	15	15	6	24	31	30	
21	5	418	185	207	37	15	188	332	47	12	4	4	5	4	21	
47	36	1260	504	967	.	76	1611	1087	55	22	11	5	8	10	36	136024
195	132	3307	1007	1513	.	310	2382	2801	272	124	35	13	16	39	151	136027
66	37	616	162	92	.	33	982	502	73	43	13	3	1	10	52	
56	51	1019	281	87	.	102	543	834	87	39	9	3	6	11	46	
73	44	1672	564	1334	.	175	857	1465	112	42	13	7	9	18	53	
46	58	1453	536	119	.	276	960	1193	78	27	10	5	12	28	31	136028
31	.	1021	365	826	36	10	5	3	9	15	12	
15	.	432	171	367	42	17	5	2	3	13	19	
34	52	1193	415	16	.	47	113	930	44	10	10	3	6	7	23	136029
59	37	2205	690	242	.	.	756	1723	67	23	17	10	10	18	42	136033
46	35	1639	534	90	.	7	632	1215	58	20	12	7	9	13	35	136034
77	100	1998	747	2440	353	74	2430	1855	105	35	22	10	13	27	54	136035
76	70	2051	607	2890	522	75	1228	1959	86	20	35	17	10	34	49	136037
10	.	205	49	64	.	.	60	169	13	4	4	3	1	.	10	
21	.	420	161	710	.	.	305	440	22	9	4	5	3	.	13	
45	39	1426	397	2116	370	24	863	1350	51	7	27	9	6	23	26	
72	74	2458	888	1981	385	54	675	2244	87	27	23	9	19	14	66	136038
16	17	608	201	287	.	.	165	515	19	6	7	0	4	.	13	
22	53	904	325	75	.	.	.	784	27	9	4	2	9	9	17	
34	4	946	362	1619	308	27	.	946	41	12	12	7	6	.	36	
10	.	110	35	.	.	.	54	99	15	8	0	1	1	.	9	136040
69	113	1511	535	2161	275	503	2132	1486	93	39	6	8	12	25	44	136042
47	102	1018	365	.	.	89	1458	1040	64	24	5	5	10	17	29	
22	11	493	170	.	.	414	674	446	29	15	1	3	2	8	15	
39	57	964	338	14	.	.	5478	795	44	15	17	3	4	15	26	136043
25	14	769	247	407	.	22	1155	631	49	10	7	3	4	7	17	136044
192	147	6832	1711	17037	2849	211	2499	7176	249	49	56	32	77	96	117	136045
38	8	1380	296	6603	1211	116	257	1907	47	4	8	9	18	27	12	
31	.	1701	297	1027	245	.	117	1238	45	5	7	5	19	15	21	
27	5	1222	322	2986	272	.	109	1279	37	7	10	3	8	15	13	
36	46	809	197	3547	635	52	1471	1092	48	12	9	6	15	13	27	

7) Landwirtschaftliche Betriebe mit 1 ha und mehr LF, unter 1 ha LF mit Mindesterzeugungseinheiten; Forstbetriebe mit 1 ha u.m. WF.-
8) Ergebnisse der Agrarberichterstattung 1995.- 9) Bezogen auf die Gesamteinkünfte des Betriebsinhabers und/oder seines Ehegatten. -
HE: Haupterwerbsbetriebe, NE: Nebenerwerbsbetriebe.

ALLB- Nummer	Amt für Landwirtschaft (Stand: 01.10.1997)	Flächennutzung nach der Belegenheit 1997 1)				Landwirtschaftlich genutzte Fläche (LF) 1995 nach Betriebsprinzip							
		Boden- fläche insges.	darunter			LF 3) insges.	Acker- land	darunter				Dauer- grün- land	Sonder- kulturen 6)
			Siedl.- fläche 2)	Landw.- fläche	Wald- fläche			Getrei- de 4)	Öl- früchte	Hackfr. Gart.5)	Futter- pflanz.		
Gemein- deken- ziffer	Gemeinde Gemeindeteil												
Nr.	Bezeichnung	Hektar											
1	2	3	4	5	6	7	8	9	10	11	12	13	14
noch: 136045													
	OHMENHEIM	2217	143	1050	1013	1049	757	568	80	3	100	290	1
	SCHWEINDORF	1305	54	486	761	390	279	207	14	2	45	105	1
136046	NEULER	3627	235	1890	1482	1838	749	440	-	10	288	1058	8
136049	OBERGROENINGEN	586	49	324	201	540	218	131	3	1	73	321	-
136050	OBERKOCHEN	2356	280	409	1653	213	86	51	7	10	19	127	-
136060	ROSENBERG	4102	224	1272	2556	1344	626	359	17	10	206	717	0
136061	RUPPERTSHOFEN	1422	132	787	489	713	314	178	8	11	105	397	0
136062	SCHECHINGEN	1187	132	853	199	490	207	150	7	2	37	280	-
136065	SCHWAEBISCH GMUEND	11377	2189	5165	3785	4159	1450	921	82	37	340	2692	8
	BARGAU	851	104	448	294	344	127	85	1	3	28	217	-
	DEGENFELD	926	74	420	402	343	75	49	-	2	21	266	1
	GROSSDEINBACH	1431	164	556	699	580	280	178	18	2	79	298	-
	LINDACH	478	113	232	129	79	16	11	-	2	2	61	1
	RECHBERG	709	73	441	190	401	50	34	-	0	15	350	0
	SCHWAEBISCH GMUEND	4436	1400	1730	1144	1336	576	345	42	25	123	755	3
	STRASSDORF	1371	189	783	389	559	225	145	17	1	51	333	-
	WEILER IN DEN BERGEN	1176	72	553	539	518	102	72	4	1	20	411	4
136066	SPRAITBACH	1239	159	518	550	403	121	89	-	2	29	281	0
136068	STOEDTLEN	3119	266	1984	813	1788	968	655	74	5	183	799	1
136070	TAEFERROT	1200	87	637	449	510	223	139	12	4	65	285	0
136071	TANNHAUSEN	1773	139	1216	404	1270	719	464	42	2	167	547	2
136075	UNTERSCHNEIDHEIM	6805	521	4872	1368	4622	3229	2295	279	24	514	1372	10
	GEISLINGEN	783	56	428	296	288	207	129	31	0	47	81	-
	NORDHAUSEN	723	44	433	243	402	308	208	39	3	44	88	6
	UNTERSCHNEIDHEIM	1335	129	1036	160	872	546	415	9	6	82	324	-
	UNTERWILFLINGEN	602	51	539	3	592	484	355	35	3	86	108	-
	WALKHEIM	620	41	465	110	425	236	166	8	2	52	187	-
	ZIPPLINGEN	1235	113	1069	43	1214	971	711	110	9	125	234	3
	ZOEINGEN	1506	87	902	513	829	478	311	47	1	79	349	-
136079	WALDSTETTEN	2095	288	1225	561	1165	235	154	7	7	59	926	3
	WALDSTETTEN	1419	221	826	357	871	188	124	7	2	48	679	3
	WISSGOLDINGEN	676	67	399	204	294	47	30	-	5	11	247	-
136082	WESTHAUSEN	3846	447	1984	1357	1963	1044	677	80	21	200	914	2
	LIPPACH	1192	103	665	386	737	373	252	31	2	77	364	-
	WESTHAUSEN	2653	343	1319	972	1225	671	424	49	19	124	549	2
136084	WOERT	1817	149	800	801	725	377	220	17	3	107	341	1
136087	RIESBUERG	1796	200	1104	469	1084	932	584	99	81	150	151	0
	GOLDBURGHUSEN	493	44	444	-	526	472	269	56	54	83	54	0
	PFLAUMLOCH	340	65	272	-	262	246	158	37	21	30	16	0
	UTZMEMMINGEN	964	91	388	469	295	214	157	6	5	37	82	-
136088	AALEN	14642	2492	6630	5409	5809	2373	1552	164	37	580	3405	18
	AALEN	5475	1211	2484	1746	2252	996	645	62	18	258	1240	14
	DEWANGEN	1654	174	1311	160	1174	353	215	5	5	128	817	0
	EBNAT	2102	215	901	972	632	411	310	68	3	25	219	-
	FACHSENFELD	395	122	251	14	201	63	37	8	1	14	137	0
	HOFEN	1260	121	552	577	532	189	108	-	4	68	340	0
	UNTERKOCHEN	2145	238	298	1593	277	91	65	10	-	8	185	-
	WASSERALFINGEN	1612	411	832	347	742	269	172	12	6	78	467	3
136089	RAINAU	2544	220	1584	697	1318	738	489	38	6	161	577	-
	DALKINGEN	1106	78	743	257	705	412	280	26	2	80	291	-
	SCHWABSBERG	1438	142	841	439	613	326	209	12	4	81	286	-

1) Ergebnisse der Flächenerhebung 1997 -tatsächliche Nutzung.- 2) Siedlungs- und Verkehrsfläche, Gebäudefläche, Betriebsfläche -ohne
Abbauland, Erholungs-, Verkehrsfläche, Friedhof.- 3) Ergebnisse der Bodennutzungshaupterhebung 1995 im einzelbetriebl. Erhebungs-
bereich.- 4) Einschl. Körnermais und Corn-Cob-Mix.- 5) Hackfrüchte und Gartengewächse.- 6) Rebland, Obstanlagen und Baumschulen.

Viehhaltung am 3.Dezember 1996								Groß- vieh- ein- heiten	Land- und forstwirtschaftliche Betriebe 1995 7)				Landw. Betriebe in der Hand natürl. Personen 1995 8) mit Überwiegend		ALLB- Nummer	
Vieh- halter	Tierbestände								Betriebe insgesamt	dar. Betriebe mit einer LF von bis unter ha				betriebl. Einkomm. (HE) 9)	außerbetr. Einkommen (NE) 9)	Gemein- de- kennz.
	Pferde	Rinder	dar.	Schweine	dar.	Schafe	Ge- flü- gel			1-10	10-20	20-30	30 u.m.			
			Milch- kühe		Zucht- sauen											
Anzahl	Tiere								Betriebe							Nr.
15	16	17	18	19	20	21	22	23	24	25	26	27	28	29	30	31
noch: 136045																
38	.	1251	406	2344	329	34	355	1223	48	12	15	6	13	18	29	
22	.	469	193	530	157	.	190	436	24	9	7	3	4	8	15	
125	127	3118	1014	1200	135	97	6051	2664	173	82	58	11	10	29	133	136046
29	50	1085	418	598	115	18	326	896	33	9	4	3	8	14	10	136049
10	.	228	70	10	.	15	140	178	18	5	3	0	3	5	6	136050
81	54	2258	836	2022	308	92	.	1913	82	28	22	9	13	32	43	136060
48	79	1077	347	.	.	59	399	933	85	23	9	6	6	12	32	136061
37	42	589	196	101	10	49	298	515	45	11	12	3	4	7	23	136062
244	375	5678	1920	2492	398	488	25055	4948	385	142	46	21	48	79	176	136065
30	12	474	154	54	.	39	408	366	32	18	9	1	2	.	27	
20	11	565	184	.	.	17	838	427	24	5	10	3	2	8	12	
30	34	817	299	1036	283	32	.	814	63	16	3	3	9	11	20	
8	7	114	32	98	23	10	2	0	0	.	11	
23	80	653	215	54	.	.	475	563	26	10	3	3	6	8	14	
69	138	1629	551	1051	.	249	1915	1516	123	48	8	5	18	30	48	
29	61	813	265	16	.	13	799	666	40	10	4	3	7	12	13	
35	32	613	220	106	.	79	517	499	54	25	7	3	4	6	31	
31	20	538	144	67	.	81	327	46	82	27	5	2	4	8	30	136066
117	141	2271	780	2036	363	961	1900	2115	162	49	28	13	17	33	75	136068
42	23	875	261	76	.	76	434	670	69	18	10	3	5	13	23	136070
57	46	2068	709	2225	647	55	983	1826	66	18	5	10	18	25	27	136071
281	106	6011	2347	24421	4639	304	3284	7108	325	143	92	24	39	78	224	136075
19	3	487	184	1406	256	.	172	483	17	4	6	2	2	7	8	
24	.	530	216	1277	260	.	209	525	35	20	7	2	3	6	26	
74	28	1268	474	3020	564	158	1209	1351	78	42	26	4	4	12	64	
38	.	703	305	6788	1577	.	331	1265	40	17	11	7	3	11	29	
19	.	659	264	693	.	.	196	576	26	7	3	2	7	7	12	
71	14	1307	480	10372	1707	.	841	1955	78	34	25	5	12	23	53	
36	48	1057	424	865	.	17	326	952	51	19	14	2	8	12	32	
67	143	1646	500	157	.	211	993	1401	101	41	17	6	11	17	59	136079
47	.	1224	308	143	.	63	.	1053	68	31	14	3	8	11	45	
20	.	422	192	14	.	148	.	347	33	10	3	3	3	6	14	
111	108	2973	931	4343	1006	133	7754	2913	126	48	33	8	21	34	76	136082
43	58	1104	339	1981	742	53	407	1203	44	18	14	3	9	13	31	
68	50	1869	592	2362	264	80	7347	1709	82	30	19	5	12	21	45	
45	84	1153	332	705	.	.	866	1005	68	26	12	6	7	15	35	136084
52	.	1190	253	5401	1019	22	546	1528	60	20	13	11	13	32	25	136087
27	5	559	113	2201	428	.	140	696	26	9	5	7	5	15	11	
10	.	260	20	1920	321	.	177	414	14	2	4	1	5	8	5	
15	.	371	120	1280	270	.	229	418	20	9	4	3	3	9	9	
329	475	9053	3134	4797	588	755	.	7880	381	113	81	68	48	114	202	136088
115	177	3327	1201	2497	485	375	1027	3026	140	28	36	26	18	38	72	
64	60	2250	804	137	10	91	808	1724	79	24	11	19	11	26	40	
31	27	704	259	.	8	.	298	747	37	18	10	2	5	5	29	
29	54	281	80	20	.	70	262	259	23	16	2	2	1	3	18	
34	22	1082	319	106	.	41	.	874	40	14	12	6	3	16	20	
9	28	237	88	.	.	.	28	220	11	0	1	5	2	5	3	
47	107	1172	383	552	.	54	1086	1031	51	13	9	8	8	21	20	
79	65	2016	619	1995	388	134	857	1810	116	39	28	9	13	23	64	136089
42	.	1076	322	1755	365	20	417	1077	61	20	15	5	7	10	36	
37	.	940	297	240	23	114	440	733	55	19	13	4	6	13	28	

7) Landwirtschaftliche Betriebe mit 1 ha und mehr LF, unter 1 ha LF mit Mindesterzeugungseinheiten; Forstbetriebe mit 1 ha u.m. WF.
8) Ergebnisse der Agrarberichterstattung 1995.- 9) Bezogen auf die Gesamteinkünfte des Betriebsinhabers und/oder seines Ehegatten. -
HE: Haupterwerbsbetriebe, NE: Nebenerwerbsbetriebe.

ALLB- Nummer	Amt für Landwirtschaft (Stand: 01.10.1997)	Flächennutzung nach der Belegenheit 1997 1)				Landwirtschaftlich genutzte Fläche (LF) 1995 nach Betriebsprinzip							
		Boden- fläche insges.	darunter			LF 3) insges.	darunter						
			Siedl.- fläche 2)	Landw.- fläche	Wald- fläche		Acker- land	darunter				Dauer- grün- land	Sonder- kulturen 6)
								Getrei- de 4)	Öl- früchte	Hackfr. Gart.5)	Futter- pflanz.		
Gemein- deken- nummer	Gemeinde Gemeindeteil												
Nr.	Bezeichnung	Hektar											
1	2	3	4	5	6	7	8	9	10	11	12	13	14
1110	ALLB BACKNANG	85818	13642	37932	33336	28398	12382	7804	196	1078	2489	13929	1982
119001	ALFDORF	6850	576	2875	3348	2767	1175	761	20	74	289	1577	3
	ALFDORF	1424	185	545	688	367	181	135	1	3	28	181	2
	PFAHLBRONN	3944	313	1724	1876	1857	833	515	20	58	225	1015	1
	VORDERSTEINENBERG	1482	78	606	785	544	161	111	-	13	35	381	0
119003	ALLMERSBACH IM TAL	796	139	394	259	259	116	71	-	4	39	142	1
	ALLMERSBACH IM TAL	623	102	291	227	122	64	40	-	3	20	57	0
	HEUTENSBACH	172	37	103	32	137	52	31	-	1	20	84	0
119004	ALTHUETTE	1815	216	735	852	661	172	110	-	17	42	485	1
	ALTHUETTE	704	120	333	246	310	76	49	-	5	22	233	0
	SECHSELBERG	1112	96	402	606	350	96	62	-	12	20	252	0
119006	AUENWALD	1976	287	1013	663	736	265	160	-	4	92	464	4
	EBERSBERG	123	12	51	58	-	-	-	-	-	-	-	-
	LIPPODSWEILER	547	109	288	146	170	55	34	-	1	21	114	0
	OBERBRUEDEN	1008	110	473	419	407	137	85	-	3	40	264	4
	UNTERBRUEDEN	298	56	201	39	159	73	41	-	0	32	86	-
119008	BACKNANG	3937	987	2118	781	2009	1201	776	23	39	282	757	47
	BACKNANG	2651	766	1327	516	1358	809	533	15	18	195	526	22
	HEININGEN	269	58	210	1	113	70	44	-	1	25	42	1
	MAUBACH	288	58	199	25	150	88	48	-	6	20	59	4
	STRUEMPFBELBACH	420	44	223	152	203	119	91	7	1	12	67	16
	WALDREMS	309	62	160	87	184	116	60	1	13	31	63	5
119018	BURGSTETTEN	1029	156	731	122	460	338	239	5	29	31	66	56
	BURGSTALL	387	74	274	27	129	94	61	-	13	8	27	8
	ERBSTETTEN	642	82	457	95	331	244	178	5	16	23	39	48
119020	FELLBACH	2770	874	1545	321	955	568	353	6	133	16	50	332
	FELLBACH	1336	497	601	231	394	154	88	-	45	1	9	227
	OEFFINGEN	742	151	483	89	222	181	116	2	41	11	33	8
	SCHMIDEN	691	226	462	-	339	233	149	4	46	4	7	98
119024	GROSSERLACH	2714	226	986	1488	1000	197	123	-	12	61	798	3
	GRAB	1495	94	489	906	463	72	55	-	1	15	388	2
	GROSSERLACH	1219	132	497	582	537	125	68	-	11	46	411	1
119037	KAISERSBACH	2798	229	1134	1416	1096	258	192	1	9	41	833	2
119038	KIRCHBERG AN DER MURR	1322	188	866	229	717	566	374	18	47	86	140	10
119041	KORB	846	237	452	150	393	172	111	2	12	17	81	136
	KLEINHEPPACH	186	36	110	39	94	28	13	2	4	4	18	46
	KORB	659	201	341	111	299	144	98	0	8	14	63	90
119042	LEUTENBACH	1473	286	1113	56	1132	911	598	19	119	99	162	59
	WEILER ZUM STEIN	609	100	488	16	816	652	392	17	107	82	113	51
	LEUTENBACH	625	108	466	39	308	254	204	3	10	16	46	8
	NELLMERSBACH	240	78	159	2	8	5	3	-	2	1	3	-
119044	MURRHARDT	7114	767	2450	3827	2215	427	265	-	24	136	1781	0
	FORNSBACH	1519	147	544	814	495	106	61	-	3	42	386	-
	KIRCHENKIRNBERG	1109	82	295	726	341	36	21	-	1	14	305	-
	MURRHARDT	4486	538	1611	2287	1378	285	183	-	20	80	1090	0
119053	OPPENWEILER	1983	248	728	982	420	132	63	-	2	57	276	7
119055	PLUEDERHAUSEN	2613	367	356	1860	175	23	10	-	1	12	146	4
119061	RUDERSBERG	3937	486	1649	1765	1024	272	160	-	21	73	738	11
	ASPERGLEN	536	53	300	179	107	23	15	-	3	5	83	-
	RUDERSBERG	1949	264	666	1001	561	148	76	-	15	46	402	9
	STEINENBERG	595	63	220	303	45	10	2	-	0	8	33	2
	SCHLECHTBACH	857	105	463	281	312	92	68	-	3	15	219	-
119067	SCHORNDORF	5686	1091	2146	2383	1089	420	271	6	17	95	557	110
	BUHLBRONN	273	33	179	60	60	6	2	-	2	1	52	2
	HAUBERSBRONN	482	113	284	74	57	9	6	-	2	1	39	8
	MIEDELSBACH	275	69	137	64	11	2	-	-	1	-	8	0
	OBERBERKEN	1257	79	314	861	316	140	75	-	1	51	173	3
	SCHLICHTEN	438	47	158	232	82	38	36	-	1	2	41	3
	SCHORNBACH	357	60	228	66	286	119	82	-	3	24	152	15
	SCHORNDORF	2076	584	617	844	148	49	29	6	4	3	41	58
	WEILER	529	105	232	181	130	57	40	-	4	13	51	21
119068	SCHWAIKHEIM	922	223	616	76	282	219	116	4	39	43	48	14
119069	SPIEGELBERG	2822	202	694	1915	566	180	133	-	17	17	383	2
	JUX	267	30	90	146	68	7	4	-	1	2	61	-
	NASSACH	717	46	215	454	179	38	30	-	3	3	140	2
	SPIEGELBERG	1838	126	389	1314	318	135	98	-	13	12	183	-
119075	SULZBACH AN DER MURR	4011	358	1047	2568	1168	345	168	-	5	155	816	1

1) Ergebnisse der Flächenerhebung 1997 -tatsächliche Nutzung.- 2) Siedlungs- und Verkehrsfläche, Gebäudefläche, Betriebsfläche -ohne Abbauland, Erholungs-, Verkehrsfläche, Friedhof.- 3) Ergebnisse der Bodennutzungshaupterhebung 1995 im einzelbetriebl. Erhebungsbereich.- 4) Einschl. Körnermais und Corn-Cob-Mix.- 5) Hackfrüchte und Gartengewächse.- 6) Rebland, Obstanlagen und Baumschulen.

Viehhaltung am 3. Dezember 1996								Großvieh-ein-heiten	Land- und forstwirtschaftliche Betriebe 1995/7)				Landw. Betriebe in der Hand natürl. Personen 1995/8) mit überwiegend		ALLB-Nummer	
Vieh-halter	Tierbestände								Betriebe insgesamt	dar. Betriebe mit einer LF von bis unter ha				betriebl. Einkomm. (ME) 9)	außerbetriebl. Einkommen (NE) 9)	Gemein-de-kennz.
	Pferde	Rinder	dar.	Schweine	dar.	Schafe	Ge-flü-gel			1-10	10-20	20-30	30 u.m.			
			Milch-kühe		Zucht-sauen											
Anzahl	Tiere							Betriebe								Nr.
15	16	17	18	19	20	21	22	23	24	25	26	27	28	29	30	31
1794	2331	31676	10078	24796	2039	7440	195809	30117	3710	1853	396	179	228	894	2200	1110
194	172	4618	1465	2748	195	794	4980	4000	349	106	54	30	18	73	139	119000
20	11	425	114	1302	151	.	376	481	68	16	8	2	2	9	20	
128	99	3518	1208	1312	.	.	3956	2941	198	51	33	23	14	51	73	
46	62	675	143	134	.	82	648	577	23	39	13	5	2	13	46	
27	12	206	61	18	.	.	558	164	28	17	4	1	3	7	20	119003
15	.	89	17	.	.	.	229	77	18	11	3	0	1	3	14	
12	.	117	44	.	.	.	329	87	10	6	1	1	2	4	6	
58	83	895	284	480	.	.	863	841	92	39	12	5	6	11	52	119004
35	49	419	153	.	.	.	561	371	41	17	9	2	2	4	27	
23	34	476	131	.	.	.	302	469	51	22	3	3	4	7	25	
65	45	1134	341	609	129	103	1159	967	91	53	13	5	6	13	66	119006
0	0	1	0	0	0	0	.	.	
16	22	.	.	427	124	.	.	264	22	17	0	1	2	.	17	
38	22	592	135	178	5	68	767	503	56	29	11	4	1	6	41	
11	.	281	103	.	.	.	229	200	12	7	2	0	3	4	.	
87	137	2688	689	4144	418	69	2404	2615	113	40	28	12	21	44	64	119008
54	97	1793	484	3198	277	69	1686	1811	69	23	16	8	15	28	37	
6	.	210	44	.	.	.	298	152	7	1	1	2	1	3	4	
5	.	217	28	151	10	3	2	1	2	4	5	
14	8	162	59	938	141	.	375	146	18	8	7	1	1	3	15	
8	27	306	74	255	9	5	2	0	2	6	3	
28	.	294	51	1370	146	.	6982	381	39	13	10	3	5	12	26	119018
7	.	64	32	.	.	.	516	60	12	4	3	2	1	4	7	
21	.	230	19	.	.	.	6466	321	27	9	7	1	4	8	19	
40	39	154	66	.	.	40	3527	243	137	84	12	2	8	77	57	119020
15	25	9	8	45	97	63	8	0	0	55	40	
14	4	108	35	19	.	34	.	97	19	12	1	1	3	11	8	
11	10	37	1394	101	21	9	3	1	5	11	9	
66	35	1393	525	.	85	124	.	1130	136	52	9	7	7	12	62	119024
22	17	704	323	90	.	.	222	566	53	13	3	5	4	9	15	
44	18	689	202	564	83	39	6	2	3	3	47	
98	154	1401	419	638	.	.	1321	1392	136	73	23	5	4	15	91	119037
34	63	671	188	2402	308	17	1690	856	36	13	9	5	7	20	15	119038
17	.	187	28	35	.	.	292	151	91	67	3	1	1	30	59	119041
6	139	6	35	25	1	0	0	9	26	
11	153	145	56	42	2	1	1	21	33	
35	34	776	285	1984	114	27	29399	1061	57	20	10	8	13	30	25	119042
21	.	607	215	1969	114	.	12799	751	33	8	5	7	10	23	.	
11	23	159	66	.	.	23	16540	300	20	10	5	1	3	.	14	
3	.	10	4	.	.	.	60	10	4	2	0	0	0	.	.	
172	193	3546	1227	647	36	682	6144	2972	286	108	39	15	17	58	119	119044
37	41	990	359	273	.	39	.	814	62	16	12	5	3	15	22	
25	27	397	158	48	.	492	.	377	36	21	3	1	3	5	23	
110	125	2159	710	326	17	151	3353	1781	188	71	24	9	11	38	74	
33	20	569	188	11	.	70	489	462	58	32	3	1	5	6	35	119053
14	81	.	.	3	.	23	424	176	28	16	1	0	1	.	18	119055
93	80	1088	337	114	9	744	1554	983	164	120	13	2	7	14	133	119061
16	4	.	13	.	.	68	.	46	26	22	3	0	0	.	23	
48	58	662	207	101	9	.	999	621	82	59	5	1	5	9	64	
7	13	26	16	13	0	0	0	.	15	
22	5	376	116	.	.	103	369	290	40	26	5	1	2	3	31	
75	167	1075	400	84	7	76	2831	1009	172	93	4	9	11	26	137	119067
8	79	47	22	20	0	0	0	.	21	
13	7	15	144	20	27	19	0	0	0	.	26	
2	4	5	4	0	0	0	.	3	
13	.	532	217	40	.	.	1488	405	17	4	1	3	4	6	9	
7	.	68	98	50	16	15	0	1	0	.	15	
11	67	332	126	8	.	.	.	325	22	7	0	1	6	6	13	
9	36	.	.	4	.	.	134	66	30	12	1	1	1	6	20	
12	16	94	24	28	.	.	170	92	33	12	2	3	0	3	30	
13	70	294	85	24	.	.	207	289	23	11	2	3	3	12	9	119068
38	24	427	94	873	.	66	341	439	95	51	10	2	4	6	61	119069
3	50	17	10	1	1	0	.	11	
15	18	175	99	39	24	5	0	0	.	29	
20	.	274	64	781	.	37	.	290	39	17	4	1	4	5	21	
56	19	2081	692	214	.	.	23898	1567	130	31	17	6	13	28	42	119075

7) Landwirtschaftliche Betriebe mit 1 ha und mehr LF, unter 1 ha LF mit Mindesterzeugungseinheiten; Forstbetriebe mit 1 ha u.m. WF.-
8) Ergebnisse der Agrarberichterstattung 1995.- 9) Bezogen auf die Gesamteinkünfte des Betriebsinhabers und/oder seines Ehegatten. -
HE: Haupterwerbsbetriebe, NE: Nebenerwerbsbetriebe.

ALLB- Nummer	Amt für Landwirtschaft (Stand: 01.10.1997)	Flächennutzung nach der Belegenheit 1997 1)				Landwirtschaftlich genutzte Fläche (LF) 1995 nach Betriebsprinzip							
		Boden- fläche insges.	darunter			LF 3) insges.	Acker- land	darunter				Dauer- grün- land	Sonder- kulturen 6)
			Siedl.- fläche 2)	Landw.- fläche	Wald- fläche			darunter					
								Getrei- de 4)	Öl- früchte	Hackfr. Gart. 5)	Futter- pflanz.		
Gemein- deken- niffer	Gemeinde Gemeindeteil												
Nr.	Bezeichnung	Hektar											
1	2	3	4	5	6	7	8	9	10	11	12	13	14
119076	URBACH	2076	327	823	891	363	101	66	2	5	27	258	3
119079	WAIBLINGEN	4276	1270	2278	659	1433	1122	690	22	226	111	236	67
	BEINSTEIN	563	98	384	66	114	72	37	7	6	8	30	12
	BITTENFELD	856	132	587	132	380	320	226	10	58	10	40	16
	HEGNACH	318	87	160	62	204	168	120	-	29	9	32	3
	HOHENACKER	425	113	285	25	356	283	145	4	58	61	68	6
	NEUSTADT	527	164	326	27	220	156	118	-	15	11	46	17
	WAIBLINGEN	1588	676	537	348	158	124	45	1	61	10	20	14
119083	WEISSACH IM TAL	1413	281	897	217	521	239	137	-	12	69	261	19
	BRUCH	202	25	106	70	55	14	7	-	3	1	41	-
	COTTENWEILER	206	49	149	5	69	32	18	-	1	11	35	1
	OBERWEISSACH	451	57	250	139	241	115	76	-	2	27	121	3
	UNTERWEISSACH	554	149	392	3	156	78	36	-	6	31	64	14
119084	WELZHEIM	3798	480	1532	1756	1615	611	395	11	10	159	1000	1
119085	WINNENDEN	2804	726	1327	727	814	403	260	10	12	91	314	94
	BAACH	96	22	71	1	8	0	0	-	0	0	4	3
	BIRKMANNWEILER	484	83	191	206	198	92	70	-	2	6	86	19
	BREUNINGSWEILER	248	40	122	84	13	1	-	0	1	0	8	4
	BUERG	295	31	113	149	107	67	38	-	1	19	35	5
	HANWEILER	42	14	27	0	54	17	11	-	0	6	25	12
	HERTMANNWEILER	417	81	249	84	176	90	49	4	4	29	76	9
	HOEFEN	94	34	57	1	13	1	1	-	0	0	1	10
	WINNENDEN	1129	421	497	202	246	135	92	6	3	31	79	31
119086	WINTERBACH	1710	261	565	852	239	79	44	-	8	27	142	16
119087	ASPACH	3546	373	2020	1132	1641	957	652	4	23	213	619	62
	ALLMERSBACH AM WEINBERG	387	35	220	130	182	110	88	-	4	15	59	13
	GROSSASPACH	1176	162	874	131	639	431	281	1	9	114	203	5
	KLEINASPACH	1323	115	678	524	611	321	219	3	8	59	248	40
	RIETENAU	660	61	248	347	208	95	64	-	2	26	110	4
119089	BERGLEN	2587	294	1392	880	780	275	162	-	30	75	469	31
	BRETZENACKER	100	14	81	3	30	13	5	-	2	5	16	1
	HOESSLINSWART	438	38	114	283	30	10	8	-	1	0	16	4
	OEDERNHARDT	151	20	123	7	58	16	12	-	1	3	41	1
	OESCHELBRONN	262	24	147	87	199	91	45	-	5	40	98	9
	OPPELSBOHM	271	42	185	42	50	8	3	-	4	1	38	4
	REICHENBACH BEI WINNENDEN	175	25	113	35	70	13	8	-	1	4	52	4
	RETTERSBURG	428	32	206	188	104	32	18	-	2	10	71	-
	STEINACH	319	50	157	107	38	12	4	-	5	2	21	5
	VORDERWEISSBUCH	444	48	266	128	202	81	60	-	9	11	116	3
119090	REMSHALDEN	1515	425	749	313	261	62	39	0	7	4	70	121
	BUOCH	158	40	87	31	47	18	15	0	1	1	19	10
	GERADSTETTEN	632	154	314	148	71	8	2	-	3	0	12	47
	GRUNBACH	473	165	209	89	78	13	7	-	2	2	14	49
	HEBSACK	110	41	67	-	7	0	0	-	0	0	1	5
	ROHRBRONN	141	25	71	45	58	22	14	-	2	0	25	10
119091	WEINSTADT	3173	734	1856	531	1162	373	232	36	49	10	188	594
	BEUTELSBACH	762	214	440	96	187	33	15	3	10	2	42	110
	ENDERSBACH	637	200	421	1	244	144	103	14	11	3	16	84
	GROSSHEPPACH	547	139	331	65	216	50	26	3	12	3	19	146
	SCHNAIT	751	100	434	207	250	32	5	1	12	2	72	144
	STRUEMPFELBACH	476	81	229	161	264	114	83	15	4	1	39	110
119093	KERNEN IM REMSTAL	1505	328	848	318	449	204	71	3	75	19	73	172
	ROMMELSHAUSEN	607	171	368	65	190	130	43	1	47	17	24	37
	STETTEN IM REMSTAL	898	157	479	253	259	74	28	2	28	3	49	135

1) Ergebnisse der Flächenerhebung 1997 - tatsächliche Nutzung.- 2) Siedlungs- und Verkehrsfläche, Gebäudefläche, Betriebsfläche -ohne Abbauland, Erholungs-, Verkehrsfläche, Friedhof.- 3) Ergebnisse der Bodennutzungshaupterhebung 1995 im einzelbetriebl. Erhebungsbereich.- 4) Einschl. Körnermais und Corn-Cob-Mix.- 5) Hackfrüchte und Gartengewächse.- 6) Rebland, Obstanlagen und Baumschulen.

Viehhaltung am 3.Dezember 1996								Groß- vieh- ein- heiten	Land- und forstwirtschaftliche Betriebe 1995 7)				Landw. Betriebe in der Hand natürl. Personen 1995 8) mit überwiegend		ALLB- Nummer	
Vieh- halter	Tierbestände								Betriebe insgesamt	dar. Betriebe mit einer LF von bis unter ha				betriebl. Einkomm. (HE) 9)	außerbetr. Einkommen (NE) 9)	Gemein- de- kennz.
	Pferde	Rinder	dar. Milch- kühe	Schweine	dar. Zucht- sauen	Schafe	Ge- flü- gel			1-1010-2020-3030 u.m.						
Anzahl	Tiere								Betriebe							
15	16	17	18	19	20	21	22	23	24	25	26	27	28	29	30	31
31	20	390	136	13	.	161	466	324	46	28	4	3	3	8	34	119076
86	198	911	381	2492	.	47	.	1387	153	86	23	10	12	79	69	119079
10	16	70	39	.	.	.	183	72	15	8	3	1	0	8	7	
19	.	163	50	1475	.	.	2265	302	34	17	9	2	3	14	19	
13	42	76	41	.	.	.	222	162	21	12	5	1	2	11	9	
17	20	449	185	.	.	.	1203	396	23	12	3	4	3	12	11	
14	.	114	45	307	24	15	1	1	3	13	11	
13	106	39	21	.	.	.	918	148	36	22	2	1	1	21	12	
38	15	734	204	59	.	24	807	556	68	45	8	3	4	13	53	119083
6	.	42	15	6	.	.	117	33	18	18	0	0	0	.	17	
5	.	109	36	.	.	.	55	89	8	3	1	0	1	.	6	
18	5	372	102	48	.	.	325	274	29	18	5	3	1	.	27	
9	6	211	51	.	.	.	310	160	13	6	2	0	2	9	3	
94	194	2077	676	1152	81	1553	1858	2065	132	47	15	14	16	39	51	119084
50	162	765	284	98	.	5	836	780	125	53	9	6	6	29	92	119085
2	3	6	2	0	0	0	.	6	
9	.	60	17	10	.	.	91	126	22	8	3	0	1	.	20	
2	50	13	9	4	0	0	0	.	9	
8	.	151	49	113	11	6	2	1	1	5	6	
5	.	.	.	4	.	.	128	60	15	10	0	1	0	3	12	
10	.	171	81	28	.	.	514	194	17	7	2	2	1	.	16	
2	4	8	2	0	0	0	.	7	
12	.	316	118	52	.	.	25	268	37	14	2	2	3	18	16	
17	5	203	81	25	.	.	513	225	27	14	6	2	2	8	16	119086
102	65	2033	624	2078	225	84	49532	2007	142	62	24	15	14	52	82	119087
10	.	207	72	447	54	.	.	194	20	7	2	3	1	7	13	
31	29	982	268	525	.	.	.	924	37	12	9	2	10	19	16	
41	.	564	198	795	.	71	38601	634	63	32	9	6	3	18	41	
20	25	280	86	311	63	13	297	256	22	11	4	4	0	8	12	
60	62	644	167	260	.	224	2613	598	131	105	13	2	4	20	107	119089
2	.	.	.	8	.	.	35	1	11	11	0	0	0	.	11	
3	.	17	20	7	3	1	0	0	.	3	
4	.	38	11	.	.	.	76	31	7	5	2	0	0	.	5	
11	.	223	43	74	.	.	.	177	21	13	3	1	2	9	11	
4	61	34	12	11	1	0	0	.	12	
8	.	40	.	6	.	.	130	70	18	16	1	0	0	.	17	
11	.	.	44	.	.	131	166	114	14	12	1	0	1	.	12	
3	.	.	.	9	.	.	55	5	14	13	0	0	0	.	12	
14	12	168	54	100	.	.	1070	146	27	21	4	1	1	3	24	
23	71	.	.	69	.	.	287	93	118	67	2	0	1	11	105	119090
4	50	66	71	14	10	2	0	0	.	12	
4	10	.	.	7	.	.	.	9	48	22	0	0	0	4	43	
9	7	.	.	5	.	.	82	8	42	25	0	0	0	4	37	
0	0	6	3	0	0	0	.	6	
6	.	.	.	12	.	.	107	6	8	7	0	0	1	.	7	
37	22	229	14	494	.	.	576	249	399	232	12	1	4	85	311	119091
11	.	.	.	11	.	.	215	7	91	53	1	0	0	10	78	
8	.	105	162	117	50	24	3	1	2	26	24	
10	.	.	.	32	.	.	101	6	69	42	4	0	0	24	45	
6	15	14	127	83	2	0	0	12	115	
2	105	62	30	2	0	2	13	49	
13	69	70	29	21	.	.	478	133	108	75	4	1	2	54	50	119093
6	86	33	15	4	0	2	17	15	
7	48	75	60	0	1	0	37	35	

7) Landwirtschaftliche Betriebe mit 1 ha und mehr LF, unter 1 ha LF mit Mindesterzeugungseinheiten; Forstbetriebe mit 1 ha u.m. WF.-
8) Ergebnisse der Agrarberichterstattung 1995.- 9) Bezogen auf die Gesamteinkünfte des Betriebsinhabers und/oder seines Ehegatten. -
HE: Haupterwerbsbetriebe, NE: Nebenerwerbsbetriebe.

Viehhaltung am 3. Dezember 1996								Groß- vieh- ein- heiten	Land- und forstwirtschaftliche Betriebe 1995 7)				Landw. Betriebe in der Hand natürl. Personen 1995 8) mit überwiegend		ALLB- Nummer	
Vieh- halter	Tierbestände								Betriebe insgesamt	dar. Betriebe mit einer LF von bis unter ha				betriebl. Einkomm. (HE) 9)	außerbetr. Einkommen (NE) 9)	Gemein- de- kennz.
	Pferde	Rinder	dar.	Schweine	dar.	Schafe	Ge- flü- gel			1-10	10-20	20-30	30 u.m.			
			Milch- kühe		Zucht- sauen											
Anzahl	Tiere								Betriebe							
15	16	17	18	19	20	21	22	23	24	25	26	27	28	29	30	31
2488	1312	36964	11494	153942	26670	5518	59528	45893	4193	1333	656	448	733	1108	2310	1120
43	75	408	147	844	.	.	242	459	75	56	3	4	7	10	60	128006
306	88	4840	1563	12190	2015	830	5521	5187	483	164	97	51	62	102	304	128007
22	8	284	111	1663	242	.	580	410	41	5	6	5	6	10	13	
23	.	359	136	796	192	.	186	357	31	11	7	3	4	5	20	
21	.	283	147	.	.	374	179	280	27	12	7	3	4	5	20	
27	.	315	126	2420	469	27	246	544	36	12	12	4	3	9	22	
11	.	165	45	1714	326	.	.	287	20	6	3	2	5	7	9	
20	5	92	34	65	.	.	201	118	24	12	8	2	2	4	20	
24	.	722	192	174	.	.	118	545	70	21	9	2	8	15	54	
7	5	46	.	1067	.	.	.	214	19	6	1	0	3	4	5	
12	13	130	19	382	67	13	42	148	14	7	3	2	1	.	11	
30	.	330	100	1375	211	.	394	368	38	19	7	3	4	7	26	
35	10	665	241	728	130	.	543	600	41	8	13	10	7	9	29	
45	8	1187	342	1160	157	.	.	1014	57	19	14	13	6	19	35	
21	13	246	66	583	84	.	248	268	36	18	6	2	7	5	28	
8	17	16	90	34	29	8	1	0	2	.	12	
189	98	2762	871	2445	187	140	2483	2403	371	90	55	33	58	58	190	128014
8	3	71	.	34	.	.	81	57	12	3	1	2	2	.	7	
13	.	277	95	272	.	.	.	223	38	9	2	2	6	7	17	
14	.	227	59	.	.	.	220	176	37	9	6	1	6	8	15	
9	11	.	.	15	.	.	90	17	12	2	4	3	2	.	10	
13	.	136	30	62	.	.	144	108	25	5	3	1	4	.	11	
9	.	81	25	28	.	.	143	64	23	5	3	0	2	.	8	
8	.	211	83	8	.	.	151	167	18	2	1	2	6	5	9	
20	36	355	139	251	.	9	308	320	27	7	4	5	8	5	19	
16	9	406	138	209	.	.	517	328	43	13	5	1	4	5	19	
35	6	484	154	240	.	.	293	404	53	12	15	7	7	9	32	
6	8	27	27	10	2	2	2	.	17	
29	14	434	106	1171	130	30	355	461	29	11	2	5	9	8	19	
9	5	54	27	50	.	.	82	52	27	2	7	2	0	3	7	
324	73	6520	2287	45426	8038	186	19852	9728	427	105	71	76	95	204	147	128020
14	9	216	107	304	71	25	.	210	32	14	2	0	4	.	16	
50	3	1124	347	10911	1963	20	.	1998	58	8	12	15	17	36	16	
9	.	.	14	35	.	.	90	32	9	7	0	1	0	.	8	
12	10	.	88	251	.	.	67	199	15	4	1	1	5	7	4	
33	.	819	285	3203	616	13	723	943	44	9	9	10	5	24	9	
19	6	389	96	4856	742	7	535	734	21	4	3	3	10	15	5	
40	.	1011	302	5853	940	26	11685	1403	46	11	7	7	12	23	16	
28	.	399	174	1894	386	10	114	505	38	10	10	11	2	14	19	
18	.	272	102	2087	450	44	.	434	26	8	5	1	8	10	12	
25	.	502	172	4605	1070	.	251	896	36	3	9	7	7	19	8	
31	21	271	115	6242	1108	33	353	844	39	16	4	5	9	13	21	
17	5	324	100	1060	156	.	132	365	29	6	3	5	3	9	8	
28	8	949	385	4125	498	.	272	1167	34	5	6	10	13	29	5	
35	53	490	73	.	.	66	210	443	59	26	10	2	4	10	32	128039
6	6	.	.	3	.	17	.	42	7	4	0	1	0	.	.	
10	.	269	.	16	.	.	53	183	16	5	4	1	2	4	8	
1	63	7	1	0	0	1	3	.	
9	41	32	38	95	14	7	2	0	1	.	8	
9	.	81	18	15	.	.	77	60	15	9	4	0	0	.	12	
89	28	1118	136	2630	341	.	4770	1045	155	41	34	15	40	37	94	128045
24	19	162	45	.	.	.	269	209	35	14	5	1	8	7	21	
26	.	201	17	1107	77	.	4294	297	62	15	15	5	15	12	39	
16	6	140	36	.	.	.	78	118	29	8	6	7	6	8	19	
23	.	615	38	1226	213	.	129	422	29	4	8	2	11	10	15	
91	29	940	271	2000	437	67	1867	1029	128	26	28	22	31	37	74	128047
28	16	326	100	1298	187	65	262	435	31	7	5	5	13	15	15	
7	.	64	.	39	.	.	46	62	11	1	3	1	1	.	6	
12	.	125	44	132	48	.	15	118	23	4	5	8	6	9	14	
17	.	.	22	48	12	.	142	51	17	7	4	4	1	.	15	
13	.	.	.	297	152	.	1315	112	22	3	8	0	4	4	13	
14	.	327	85	186	.	.	87	251	24	4	3	4	6	7	11	
105	109	2148	575	4606	936	80	1088	2077	145	32	21	31	31	59	60	128058
23	.	309	83	2205	449	.	213	446	32	9	5	9	7	17	13	
31	.	581	194	617	102	.	338	502	37	5	6	5	10	17	11	
20	61	530	164	267	47	.	268	467	35	13	2	1	10	12	16	
20	.	337	87	1161	262	.	157	370	29	4	6	11	1	5	17	
11	.	391	47	356	76	.	112	292	12	1	2	5	3	8	3	
112	53	1775	484	5614	564	67	1061	1993	202	54	29	10	48	49	116	128061
15	.	.	.	51	.	.	191	10	14	3	6	1	4	.	12	
29	25	821	264	1118	.	.	268	755	56	16	4	3	14	15	24	
36	.	.	.	2890	266	26	403	587	87	21	10	3	14	20	50	
32	24	630	152	1555	190	19	199	641	45	14	9	3	16	.	30	
99	74	1401	375	779	49	243	566	1198	217	108	26	10	33	27	171	128064
20	4	222	43	131	.	.	151	175	44	27	7	4	2	3	37	
14	12	71	72	39	20	5	2	5	3	31	

7) Landwirtschaftliche Betriebe mit 1 ha und mehr LF, unter 1 ha LF mit Mindesterzeugungseinheiten; Forstbetriebe mit 1 ha u.m. WF.-
8) Ergebnisse der Agrarberichterstattung 1995.- 9) Bezogen auf die Gesamteinkünfte des Betriebsinhabers und/oder seines Ehegatten. -
HE: Haupterwerbsbetriebe, NE: Nebenerwerbsbetriebe.

ALLB- Nummer	Amt für Landwirtschaft (Stand: 01.10.1997)	Flächennutzung nach der Belegenheit 1997 1)				Landwirtschaftlich genutzte Fläche (LF) 1995 nach Betriebsprinzip							
		Boden- fläche insges.	darunter			LF 3) insges.	darunter					Dauer- grün- land	Sonder- kulturen 6)
			Siedl.- fläche 2)	Landw.- fläche	Wald- fläche		Acker- land	darunter					
Gemein- deken- nummer	Gemeinde Gemeindeteil							Getreie 4)	Öl- früchte	Hackfr. Gart.5)	Futter- pflanz.		
Nr.	Bezeichnung	Hektar											
1	2	3	4	5	6	7	8	9	10	11	12	13	14
noch: 128064													
	KUELSHEIM	2985	263	1327	912	851	735	468	87	14	50	86	29
	STEINBACH	1363	68	648	645	566	537	294	83	37	11	29	-
	STEINFURT	326	20	158	145	534	486	292	71	4	62	47	-
	UISSIGHEIM	1115	82	724	306	682	580	382	109	2	29	87	13
128082	NIEDERSTETTEN	10408	909	6959	2222	6576	5125	3538	622	93	616	1402	44
	ADOLZHAUSEN	1338	92	792	441	461	371	282	38	5	31	83	6
	HERRENZIMMERN	488	40	280	156	312	257	221	7	4	13	52	2
	NIEDERSTETTEN	2010	286	1334	290	1158	814	551	118	7	81	332	11
	OBERSTETTEN	996	69	656	207	614	394	301	32	10	30	217	3
	PFITZINGEN	570	45	435	87	588	501	301	29	17	137	86	1
	RINDERFELD	1298	96	881	312	1068	1008	706	201	25	41	59	1
	RUESSELHAUSEN	350	34	248	62	255	184	107	15	7	41	67	4
	VORBACHZIMMERN	567	53	441	16	343	207	105	31	1	44	126	9
	WERMUTHAUSEN	1054	43	725	254	593	451	294	70	4	49	135	6
	WILDENTIERBACH	1737	151	1167	399	1185	937	670	82	13	150	246	1
128115	TAUBERBISCHOFSHHEIM	6902	964	3524	2227	3062	2601	1717	354	28	136	391	63
	Dienststadt	308	27	201	78	219	194	138	28	2	4	23	-
	DISTELHAUSEN	571	98	359	99	280	247	183	18	0	32	26	7
	DITTIGHEIM	997	155	506	304	683	618	428	101	8	21	52	12
	DITTWAR	1042	42	610	371	562	478	295	74	2	35	71	12
	HOCHHAUSEN	914	76	546	272	127	107	93	4	1	1	19	0
	IMPFINGEN	672	63	456	142	662	515	313	81	1	19	125	21
	TAUBERBISCHOFSHHEIM	2398	502	846	961	530	443	267	48	12	25	74	12
128126	WEIKERSHEIM	8095	772	5364	1737	4750	3830	2508	231	180	621	780	122
	ELPERSHEIM	1018	86	702	190	638	516	337	13	29	101	113	8
	HAAGEN	263	19	216	4	152	106	64	7	4	22	39	7
	HONSBRONN	745	42	639	51	576	493	309	26	5	121	75	2
	LAUDENBACH	1022	96	715	153	537	391	267	28	13	67	113	31
	NASSAU	1785	115	998	655	1024	867	564	33	79	115	150	2
	NEUBRONN	1062	89	826	135	761	678	446	86	19	70	77	5
	QUECKBRONN	240	23	210	5	338	285	191	17	13	34	46	6
	SCHAEFFERSHEIM	1002	93	550	339	428	299	202	15	13	47	97	31
	WEIKERSHEIM	959	208	509	204	296	196	128	5	6	46	69	30
128128	WERBACH	4319	371	2510	1336	2082	1814	1221	253	20	107	242	22
	BRUNNTAL	328	13	244	65	69	62	56	2	2	1	6	-
	GAMBURG	1003	94	374	511	165	113	86	5	1	12	52	-
	WENKHEIM	1196	98	824	258	778	750	468	136	8	36	28	-
	WERBACH	1219	112	731	329	634	519	317	77	3	39	92	22
	WERBACHHAUSEN	384	29	246	105	304	285	234	27	3	5	18	0
	NIKLAHAUSEN	189	24	91	67	133	86	60	5	3	14	46	-
128131	WERTHEIM	13864	1785	6878	4840	6504	5520	3164	562	396	249	755	210
	BETTINGEN	472	94	254	88	36	22	18	-	3	0	11	2
	DERTINGEN	1518	161	826	517	829	685	408	94	5	48	76	67
	DIETENHAN	209	32	128	38	42	31	15	1	-	-	6	4
	DOERLESBERG	985	72	617	288	511	459	239	67	22	45	51	-
	GRUENENWOERT	190	25	28	124	3	3	1	-	0	-	-	-
	HOEHEFELD	1103	74	777	248	991	966	600	74	74	27	24	0
	KEMBACH	409	66	233	106	229	179	98	26	1	9	25	23
	LINDELBACH	375	48	214	103	162	119	73	9	0	13	22	20
	MONDFELD	1317	59	192	972	131	66	41	7	0	6	63	2
	NASSIG	1568	156	817	585	527	488	273	70	15	17	35	2
	REICHOLZHEIM	1741	145	956	608	1427	1099	607	54	181	18	295	32
	SACHSENHAUSEN	591	43	379	165	492	449	253	55	20	31	41	0
	SONDERRIET	751	62	409	276	312	292	157	43	16	1	8	10
	URPHAR	457	66	202	178	130	99	53	1	4	8	18	12
	WALDENHAUSEN	259	28	171	55	142	108	57	5	10	19	34	-
	WERTHEIM	1920	655	677	489	538	456	272	55	44	6	47	35
128137	WITTIGHAUSEN	3236	231	2338	616	2222	2165	1198	149	302	126	49	2
	OBERWITTIGHAUSEN	574	50	420	90	425	417	214	21	66	16	7	-
	POPPENHAUSEN	655	34	491	125	616	611	322	47	102	26	3	2
	UNTERWITTIGHAUSEN	1151	100	804	224	527	506	296	44	50	25	19	-
	VILCHBAND	857	47	623	177	654	631	367	38	84	58	19	-
128138	AHORN	5401	338	3186	1803	2690	2271	1426	273	20	225	409	2
	BEROLZHEIM	1293	59	830	382	663	577	375	102	2	43	85	-
	BUCH AM AHORN	1077	57	495	521	341	289	164	48	3	17	49	-
	EUBIGHEIM	1127	104	674	339	418	346	210	48	3	44	69	0
	HOHENSTADT	769	60	491	208	587	503	320	36	12	49	84	0
	SCHILLINGSTADT	1134	58	696	353	681	557	358	39	1	73	122	2
128139	LAUDA-KOENIGSHOFEN	9449	1055	5409	2830	4145	3538	2360	391	160	132	296	296
	DEUBACH	622	39	441	132	626	598	343	76	71	4	27	-
	BECKSTEIN	288	35	209	38	316	171	145	7	1	5	11	134
	GERLACHSHEIM	875	122	529	200	335	270	183	44	1	2	8	55
	HECKFELD	1470	115	617	727	494	449	305	68	3	10	44	-
	KOENIGSHOFEN	1381	182	675	506	177	135	101	15	2	0	7	34
	LAUDA	1255	263	622	347	315	226	161	18	10	6	61	27
	MARBACH	131	17	67	44	37	15	14	-	0	0	2	20
	MESSELHAUSEN	816	47	548	215	673	626	387	51	44	39	42	1
	OBERBALBACH	799	61	560	157	628	571	408	55	22	39	53	2

1) Ergebnisse der Flächenerhebung 1997 -tatsächliche Nutzung.- 2) Siedlungs- und Verkehrsfläche, Gebäudefläche, Betriebsfläche -ohne Abbauland, Erholungs-, Verkehrsfläche, Friedhof.- 3) Ergebnisse der Bodennutzungshaupterhebung 1995 im einzelbetriebl. Erhebungsbereich.- 4) Einschl. Körnermais und Corn-Cob-Mix.- 5) Hackfrüchte und Gartengewächse.- 6) Rebland, Obstanlagen und Baumschulen.

Viehhaltung am 3. Dezember 1996								Groß- vieh- ein- heiten	Land- und forstwirtschaftliche Betriebe 1995 7)				Landw. Betriebe in der Hand natürl. Personen 1995 8) mit überwiegend		ALLB- Nummer	
Vieh- halter	Tierbestände								Betriebe insgesamt	dar. Betriebe mit einer LF von bis unter ha				betriebl. Einkomm. (NE) 9)	außerbetr. Einkommen (NE) 9)	
	Pferde	Rinder	dar. Milch- kühe	Schweine	dar. Zucht- sauen	Schafe	Ge- flü- gel			1-10 10-20 20-30 30 u.m.						
Anzahl	Tiere								Betriebe							Nr.
15	16	17	18	19	20	21	22	23	24	25	26	27	28	29	30	31
noch: 128064																
26	11	388	156	105	.	55	.	319	58	30	3	2	8	9	46	
11	150	105	22	12	3	2	5	4	18	
8	.	426	105	313	.	.	.	332	17	2	3	0	5	3	7	
20	41	198	45	30	.	38	153	195	37	17	5	0	8	5	32	
260	183	4405	1589	39802	7842	775	5672	7765	377	108	63	50	83	145	168	128082
21	.	257	84	3094	631	117	851	519	39	8	11	7	2	14	14	
15	.	125	46	2340	548	.	465	374	22	5	8	2	3	6	13	
42	47	662	218	4465	901	108	810	1013	57	20	10	4	16	19	34	
26	45	314	126	2668	495	320	468	605	41	23	4	4	7	9	29	
21	.	565	223	2668	608	59	324	731	29	7	4	5	8	14	9	
41	7	299	107	12280	2113	17	510	1525	50	8	6	11	14	29	11	
7	.	346	131	.	.	.	67	257	17	4	3	0	3	3	8	
11	.	216	55	.	.	65	79	274	27	16	4	0	4	4	21	
23	9	355	115	2934	562	18	323	609	32	5	5	6	7	11	12	
53	59	1266	484	8150	1777	30	1775	1858	63	12	8	11	19	36	17	
90	41	1356	370	2746	374	967	3759	1485	176	64	22	9	29	36	100	128115
17	.	.	19	37	.	.	126	44	20	14	1	2	2	.	18	
10	.	299	96	227	14	7	2	0	2	3	10	
17	.	211	86	1878	338	.	127	381	33	5	5	2	9	9	19	
10	.	236	77	321	41	5	3	2	5	8	10	
13	5	.	13	10	.	.	121	38	19	12	4	0	0	.	15	
10	4	348	.	154	30	227	164	280	20	8	4	2	4	7	12	
13	24	198	39	26	.	.	.	194	29	13	3	1	7	7	16	
205	72	3500	1282	17484	3962	473	3751	4717	279	73	54	48	51	129	119	128126
37	.	559	208	2119	604	14	1529	697	44	12	15	6	5	21	20	
8	.	107	51	.	.	.	83	100	11	3	3	1	2	.	9	
29	.	537	182	2931	516	.	525	664	27	5	7	10	4	15	11	
32	.	418	158	2062	345	103	256	539	47	17	7	3	7	18	29	
30	.	773	215	3899	1135	.	292	1055	46	3	7	7	15	25	7	
24	.	324	128	3874	850	.	249	684	32	5	5	7	9	14	12	
16	13	194	77	919	181	.	455	276	18	7	4	4	3	10	8	
18	.	293	122	1274	249	72	190	393	32	13	4	6	3	15	13	
11	15	295	141	.	.	191	172	311	22	8	2	4	3	.	10	
81	19	648	224	2310	225	40	2860	799	130	64	27	7	15	18	99	128128
11	.	.	.	27	.	.	62	12	15	8	2	0	0	.	.	
7	4	52	46	16	8	2	2	1	.	13	.	
25	7	177	40	1799	184	.	362	42	19	11	5	5	9	31	.	
15	4	238	108	74	.	.	136	192	31	17	2	0	5	6	22	
18	.	.	246	27	.	.	170	60	23	11	10	0	2	.	21	
5	.	143	45	.	.	.	89	128	3	1	0	0	2	.	.	
169	115	1649	358	5735	553	.	1714	2075	433	144	29	16	58	53	246	128131
8	.	.	.	22	.	.	122	20	17	5	2	0	0	.	7	
19	6	207	56	42	.	.	83	162	55	13	0	2	7	9	34	
6	7	.	.	9	.	.	125	9	12	6	1	0	0	.	9	
17	9	288	139	983	117	.	167	351	23	13	3	1	5	5	17	
2	45	0	1	1	0	0	0	.	.	
19	8	.	.	3698	332	.	554	32	8	0	4	12	11	13	.	
8	59	36	27	14	1	0	2	3	23	
6	62	45	25	8	1	0	2	.	17	
5	4	33	67	6	0	0	0	3	.	.	
28	8	.	.	228	.	21	390	107	77	32	7	0	3	.	40	
12	4	174	75	265	34	10	3	4	7	6	22	
7	.	233	53	.	.	.	60	196	19	5	1	1	5	4	9	
12	9	104	39	49	9	3	2	3	3	14	
8	.	.	15	.	.	.	77	54	20	8	1	0	1	.	12	
4	87	12	10	0	0	2	.	11	
8	37	54	4	83	24	2	6	2	6	6	11	
57	12	709	146	2835	455	.	1323	871	109	26	21	22	26	48	47	128137
8	.	35	12	61	19	2	4	8	4	13	5	
8	.	184	23	1192	116	.	.	284	18	2	0	1	13	12	4	
18	9	166	32	.	.	.	212	167	37	11	11	2	5	10	19	
23	.	324	79	1028	210	.	146	359	35	11	6	11	4	13	19	
98	86	1444	483	2114	147	129	1140	1381	123	45	21	10	28	24	79	128138
22	.	206	85	.	11	43	288	247	25	11	7	0	6	.	21	
19	.	134	52	735	121	.	200	197	27	12	3	2	3	.	18	
16	31	235	76	.	.	39	68	219	19	4	2	5	4	4	11	
19	10	309	83	38	.	.	183	232	26	10	4	2	5	6	14	
22	8	560	187	621	.	31	401	485	26	8	5	1	10	9	15	
135	104	851	260	3917	438	12	1649	1238	304	107	45	32	34	62	204	128139
15	.	22	6	2220	340	.	282	300	18	0	4	8	5	7	9	
13	101	60	57	25	5	5	1	14	41	
8	70	40	40	12	2	1	5	6	30	
19	15	77	26	86	.	.	366	84	33	8	9	2	4	6	18	
4	.	.	20	11	15	3	4	2	1	4	8	
13	70	79	25	541	.	.	97	221	27	8	3	5	3	7	14	
6	.	.	12	.	.	.	40	3	19	13	0	0	0	3	16	
10	.	154	55	31	.	.	69	124	16	6	2	2	6	4	11	
22	.	313	73	264	.	7	283	249	34	12	8	5	3	5	24	

7) Landwirtschaftliche Betriebe mit 1 ha und mehr LF, unter 1 ha LF mit Mindesterzeugungseinheiten; Forstbetriebe mit 1 ha u.m. WF.
8) Ergebnisse der Agrarberichterstattung 1995.- 9) Bezogen auf die Gesamteinkünfte des Betriebsinhabers und/oder seines Ehegatten.
HE: Haupterwerbsbetriebe, NE: Nebenerwerbsbetriebe.

Noch: 6. Flächenerhebung 1997, Bodennutzung 1995, Viehhaltung 1996, Land- und forstwirtschaftl. Betriebe 1995 in Baden-Württemberg

ALLB- Nummer	Amt für Landwirtschaft (Stand: 01.10.1997)	Flächennutzung nach der Belegenheit 1997 1)				Landwirtschaftlich genutzte Fläche (LF) 1995 nach Betriebsprinzip							
		Boden- fläche insges.	darunter			LF 3) insges.	Acker- land	darunter				Dauer- grün- land	Sonder- kulturen 6)
			Siedl.- fläche 2)	Landw.- fläche	Wald- fläche			Getrei- de 4)	Öl- früchte	Hackfr. Gart.5)	Futter- pflanz.		
Gemein- deknenn- ziffer	Gemeinde Gemeindeteil												
Nr.	Bezeichnung	Hektar											
1	2	3	4	5	6	7	8	9	10	11	12	13	14

noch: 128139

OBERLAUDA	697	54	494	140	367	331	238	38	4	24	30	5
SACHSENFLUR	598	45	360	186	99	75	25	6	1	2	10	13
UNTERBALBACH	517	75	286	139	78	71	50	14	1	1	2	4

1) Ergebnisse der Flächenerhebung 1997 -tatsächliche Nutzung.- 2) Siedlungs- und Verkehrsfläche, Gebäudefläche, Betriebsfläche -ohne Abbau- und Erholungs-, Verkehrsfläche, Friedhof.- 3) Ergebnisse der Bodennutzungshaupterhebung 1995 im einzelbetriebl. Erhebungsbereich.- 4) Einschl. Körnermais und Corn-Cob-Mix.- 5) Hackfrüchte und Gartengewächse.- 6) Rebland, Obstanlagen und Baumschulen.

Viehhaltung am 3.Dezember 1996								Groß- vieh- ein- heiten	Land- und forstwirtschaftliche Betriebe 1995 7)					Landw. Betriebe in der Hand natürl. Personen 1995 8) mit überwiegend		ALLB- Nummer
Vieh- halter	Tierbestände								Betriebe insgesamt	dar. Betriebe mit einer LF von bis unter ha				betriebl. Einkomm. (ME) 9)	außerbetr. Einkommen (NE) 9)	
	Pferde	Rinder	dar.	Schweine	dar.	Schafe	Ge- flü- gel			1-10	10-20	20-30	30 u.m.			
			Milch- kühe		Zucht- sauen											
Anzahl	Tiere								Betriebe						Nr.	
15	16	17	18	19	20	21	22	23	24	25	26	27	28	29	30	31

noch: 128139																
8	.	145	47	128	21	7	2	1	5	4	12	
14	11	203	18	15	9	4	1	0	.	15	
3	.	.	.	12	.	.	28	1	9	4	2	0	1	.	6	

7) Landwirtschaftliche Betriebe mit 1 ha und mehr LF, unter 1 ha LF mit Mindesterzeugungseinheiten; Forstbetriebe mit 1 ha u.m. WF.-
8) Ergebnisse der Agrarberichterstattung 1995.- 9) Bezogen auf die Gesamteinkünfte des Betriebsinhabers und/oder seines Ehegatten. -
HE: Haupterwerbsbetriebe, NE: Nebenerwerbsbetriebe.

ALLB- Nummer	Amt für Landwirtschaft (Stand: 01.10.1997)	Flächennutzung nach der Belegenheit 1997 1)				Landwirtschaftlich genutzte Fläche (LF) 1995 nach Betriebsprinzip							
		Boden- fläche insges.	darunter			LF 3) insges.	Acker- land	darunter				Dauer- grün- land	Sonder- kulturen 6)
			Siedl.- fläche 2)	Landw.- fläche	Wald- fläche			darunter					
								Getrei- de 4)	Öl- früchte	Hackfr. Gart.5)	Futter- pflanz.		
Gemein- deknenn- ziffer	Gemeinde Gemeindeteil												
Nr.	Bezeichnung	Hektar											
1	2	3	4	5	6	7	8	9	10	11	12	13	14
1130	ALLB GOEPPINGEN	64231	9817	33281	20369	29538	12923	8462	716	258	2935	16348	177
117001	ADELBERG	949	124	215	601	99	42	29	-	3	11	47	1
117002	AICHELBERG	401	89	191	118	113	42	31	-	0	11	71	-
117003	ALBERSHAUSEN	650	144	350	151	236	132	93	9	1	23	103	0
117006	BAD DITZENBACH	2546	213	1318	970	1055	253	149	10	1	84	800	1
	AUENDORF	854	39	453	337	398	88	58	-	1	30	308	1
	BAD DITZENBACH	595	69	299	217	265	51	20	7	-	25	213	1
	GOSBACH	1097	106	566	416	391	113	71	3	1	29	278	-
117007	BAD UEBERKINGEN	2402	238	1312	833	790	247	155	7	5	60	538	2
	HAUSEN AN DER FILS	395	50	191	148	203	25	19	-	1	6	177	-
	BAD UEBERKINGEN	654	96	283	268	68	5	3	-	1	0	61	2
	UNTERBOEHRINGEN	1353	93	837	418	519	217	134	7	3	53	301	-
117009	BIRENBACH	250	64	145	38	86	39	20	-	0	20	47	-
117010	BOEHMENKIRCH	5108	444	3122	1496	2970	1796	1274	96	31	347	1162	1
	BOEHMENKIRCH	2549	233	1368	924	1359	760	570	33	21	126	593	-
	SCHNITTLINGEN	697	50	462	183	671	387	279	23	4	62	278	1
	STEINENKIRCH	1062	76	709	270	670	513	327	38	2	128	158	-
117011	TREFFELHAUSEN	801	85	583	120	270	136	97	2	4	32	133	-
	BOERTLINGEN	826	112	354	358	529	242	129	6	1	98	287	1
117012	BOLL	1094	194	531	362	607	256	160	13	6	64	347	3
117014	DEGGINGEN	2270	244	1210	772	1297	329	209	27	5	83	961	6
	DEGGINGEN	1536	168	831	521	840	237	154	27	5	47	597	5
	REICHENBACH IM TAELE	734	76	380	252	457	92	55	-	0	36	364	1
117015	DONZDORF	3982	515	2142	1268	2026	803	503	87	20	155	1202	17
	DONZDORF	2496	340	1335	787	1175	603	409	87	6	65	557	12
	REICHENBACH UNT. RECHBERG	957	108	547	292	640	167	69	-	13	84	466	5
	WINZINGEN	530	68	260	189	211	32	25	-	1	7	179	-
117016	DRACKENSTEIN	569	48	374	137	495	196	130	23	4	23	299	-
117017	DUERNAU	537	91	307	132	376	150	107	-	1	41	224	1
117018	EBERSBACH AN DER FILS	2627	504	1244	854	1183	557	364	12	16	156	621	3
	BUENZWANGEN	502	65	257	179	197	88	63	-	1	24	108	0
	EBERSBACH AN DER FILS	1363	319	499	525	481	202	130	6	5	59	278	1
	ROSSWALDEN	470	81	286	101	256	158	110	6	7	27	96	1
117019	WEILER OB DER FILS	291	39	203	49	249	109	61	-	2	45	140	-
	EISLINGEN/FILS	1640	499	805	309	705	244	171	-	4	67	454	6
117020	ESCHENBACH	480	87	325	64	501	223	127	-	5	78	273	-
117023	GAMMELSHAUSEN	331	56	185	87	247	90	54	2	2	30	153	4
117024	GEISLINGEN AN DER STEIGE	7583	1027	3997	2498	3503	2480	1700	251	22	373	1017	2
	AUFHAUSEN	910	79	659	163	415	214	141	26	4	39	199	1
	EYBACH	713	69	147	491	10	9	4	2	0	-	1	-
	GEISLINGEN AN DER STEIGE	2539	660	804	1054	672	489	348	71	9	44	180	0
	STOETTEN	944	60	673	209	600	414	262	22	2	108	185	-
	TUERKHEIM	1935	125	1303	487	1190	798	552	64	6	148	392	-
117025	WALDHAUSEN	541	34	412	94	615	555	393	65	1	34	60	-
	GINGEN AN DER FILS	1001	161	549	276	441	126	79	-	5	39	302	7
117026	GOEPPINGEN	5922	1739	2809	1315	2407	985	657	16	29	252	1397	13
	FAURNDAU	661	207	338	105	370	183	115	2	5	61	186	0
	GOEPPINGEN	3897	1381	1726	752	1333	587	408	14	21	115	725	12
	HOHENSTAUFEN	766	93	400	268	321	75	56	-	1	18	243	2
117028	MAITIS	598	58	345	190	383	140	78	-	2	59	242	-
	GRUBINGEN	2306	199	1338	697	626	163	106	-	8	43	451	7
117029	HATTENHOFEN	764	133	536	80	436	224	116	6	12	70	200	10
117030	HEININGEN	1246	177	832	229	436	208	127	-	6	41	223	5
117031	HOMENSTADT	1164	129	806	204	720	321	219	26	3	43	398	-
117033	KUCHEN	895	170	346	369	213	57	35	-	8	13	145	10
117035	MUEHLHAUSEN IM TAELE	633	85	251	284	320	116	78	7	1	26	203	1
117037	OTTENBACH	1190	121	809	248	900	170	101	-	1	68	726	-
117038	RECHBERGHAUSEN	640	169	324	142	259	108	74	-	2	32	150	1
117042	SALACH	832	236	337	249	347	133	94	6	7	20	203	11

1) Ergebnisse der Flächenerhebung 1997 - tatsächliche Nutzung.- 2) Siedlungs- und Verkehrsfläche, Gebäudefläche, Betriebsfläche - ohne Abbau- und Erholungs-, Verkehrsfläche, Friedhof.- 3) Ergebnisse der Bodennutzungserhebung 1995 im einzelbetriebl. Erhebungsbereich.- 4) Einschl. Körnermais und Corn-Cob-Mix.- 5) Hackfrüchte und Gartengewächse.- 6) Rebland, Obstanlagen und Baumschulen.

Viehhaltung am 3. Dezember 1996								Groß- vieh- ein- heiten	Land- und forstwirtschaftliche Betriebe 1995 7)				Landw. Betriebe in der Hand natürl. Personen 1995 8) mit überwiegend		ALLB- Nummer		
Vieh- halter	Tierbestände								Betriebe insgesamt	dar. Betriebe mit einer LF von bis unter ha				betriebl. Einkomm. (HE) 9)	außerbetr. Einkommen (NE) 9)	Gemein- de- kennz.	
	Pferde	Rinder	dar.	Schweine	dar.	Schafe	Ge- flü- gel			1-10	10-20	20-30	30 u.m.				
			Milch- kühe		Zucht- sauen												
Anzahl	Tiere								Betriebe								Nr.
15	16	17	18	19	20	21	22	23	24	25	26	27	28	29	30	31	
1422	1955	38997	13775	24915	2208	12006	270421	35933	1996	627	278	183	346	593	915	1130	
7	8	52	560	48	20	7	1	0	1	3	9	117001	
9	.	200	89	.	.	53	.	166	10	5	1	1	1	.	6	117002	
15	42	221	102	.	.	110	240	267	17	5	5	0	3	6	8	117003	
32	67	1401	522	.	.	858	.	1230	47	12	5	3	12	16	18	117006	
18	26	472	160	.	.	549	148	464	22	7	4	3	3	4	13		
5	.	382	147	328	12	2	0	0	4	4	.		
9	.	547	215	18	.	.	34	438	13	3	1	0	5	8	.		
48	31	633	236	181	.	1097	752	669	101	62	7	2	7	11	68	117007	
8	141	132	20	6	2	1	1	.	8		
4	36	5	29	26	0	0	0	.	26		
36	28	565	209	175	.	.	575	532	52	30	5	1	6	9	34		
4	.	223	97	169	8	0	1	0	2	3	.	117009	
127	75	4162	1545	5342	423	75	.	3853	238	43	45	22	34	42	102	117010	
53	21	1882	697	1017	.	31	598	1509	146	31	18	8	14	20	50		
31	10	956	317	2516	94	.	1115	1115	39	4	12	5	9	7	24		
24	.	854	353	1606	180	29	648	837	29	3	7	5	10	11	14		
19	.	470	178	203	.	.	215	391	24	5	8	4	1	4	14		
21	45	1088	402	475	72	.	.	906	33	13	1	2	8	10	16	117011	
21	.	795	329	1325	212	344	1682	843	22	4	5	2	7	16	5	117012	
36	89	1484	533	138	.	.	954	1318	51	10	7	2	18	20	19	117014	
19	.	771	281	134	.	.	764	777	27	4	2	2	11	13	7		
17	.	713	252	4	.	.	190	541	24	6	5	0	7	7	12		
98	236	2702	860	1047	.	639	1657	2444	132	45	11	19	18	36	68	117015	
49	77	1224	450	561	4	260	351	1121	60	22	4	12	7	17	35		
31	141	1216	337	.	.	.	1075	1089	41	16	6	2	10	16	22		
18	18	262	73	.	.	.	231	233	31	7	1	5	1	3	11		
19	.	474	108	.	.	46	145	444	24	7	5	2	6	7	13	117016	
19	47	575	180	361	74	258	134620	928	23	10	1	2	6	7	14	117017	
79	73	2074	711	260	29	680	12350	1757	76	25	19	15	10	35	38	117018	
10	.	409	171	.	.	50	.	340	10	3	2	2	2	6	3		
36	60	857	295	173	18	382	491	754	39	14	10	5	5	15	22		
18	10	353	90	.	.	97	5689	299	14	3	4	5	1	11	3		
15	.	455	155	27	.	151	.	364	13	5	3	3	2	3	10		
39	52	1208	496	73	.	105	2059	991	66	15	10	3	9	19	25	117019	
32	18	692	213	67	.	226	645	557	37	16	6	3	5	11	18	117020	
16	7	479	141	93	.	152	937	377	19	9	2	1	3	4	13	117023	
140	158	2946	1209	5467	589	347	12306	3049	163	45	25	19	48	72	70	117024	
29	13	440	180	.	22	29	359	364	30	14	8	2	4	.	19		
3	28	4	1	0	0	0	.	.		
32	62	308	132	1536	.	253	495	513	47	14	6	2	10	15	22		
27	48	760	333	1321	249	.	684	791	27	3	7	6	8	18	6		
39	6	1289	509	1366	147	17	.	1138	39	8	3	8	19	21	17		
10	.	.	.	1040	70	23	626	213	16	5	1	1	7	9	.		
25	88	494	215	16	.	14	377	473	35	16	6	1	5	8	23	117025	
136	364	3771	1295	818	81	1264	5470	3378	169	51	25	18	33	71	63	117026	
20	.	733	241	.	.	.	2147	611	24	8	6	2	4	11	10		
80	207	1881	667	529	51	395	2821	1702	94	31	11	12	19	45	33		
17	.	526	146	.	.	310	84	438	20	5	6	2	4	7	11		
19	83	631	241	181	.	.	418	626	31	7	2	2	6	8	9		
39	6	376	75	182	15	784	477	389	77	35	6	4	6	4	48	117028	
25	.	807	217	48	.	107	1680	591	26	11	6	4	4	10	16	117029	
34	22	508	174	47	.	291	630	438	37	17	8	3	4	10	22	117030	
24	114	697	199	.	.	.	11268	702	40	12	5	2	10	10	19	117031	
11	4	230	60	16	.	163	.	212	21	5	2	1	3	8	6	117033	
17	14	334	100	921	.	299	155	429	32	2	2	2	4	3	6	117035	
50	84	1576	627	615	30	104	10631	1352	55	16	15	9	8	22	26	117037	
9	.	562	149	.	.	.	1660	445	12	3	0	1	6	7	4	117038	
17	15	477	176	.	.	54	1266	377	28	10	2	3	4	9	12	117042	

7) Landwirtschaftliche Betriebe mit 1 ha und mehr LF, unter 1 ha LF mit Mindesterzeugungseinheiten; Forstbetriebe mit 1 ha u.m. WF.
8) Ergebnisse der Agrarberichterstattung 1995.- 9) Bezogen auf die Gesamteinkünfte des Betriebsinhabers und/oder seines Ehegatten. -
HE: Haupterwerbsbetriebe, NE: Nebenerwerbsbetriebe.

ALLB- Nummer	Amt für Landwirtschaft (Stand: 01.10.1997)	Flächennutzung nach der Belegenheit 1997 1)				Landwirtschaftlich genutzte Fläche (LF) 1995 nach Betriebsprinzip							
		Boden- fläche insges.	darunter			LF 3) insges.	darunter						
			Siedl.- fläche 2)	Landw.- fläche	Wald- fläche		Acker- land	darunter				Dauer- grün- land	Sonder- kulturen 6)
								Getrei- de 4)	Öl- früchte	Hackfr. Gart.5)	Futter- pflanz.		
Nr.	Bezeichnung	Hektar											
1	2	3	4	5	6	7	8	9	10	11	12	13	14
117043	SCHLAT	968	82	561	320	511	197	130	-	5	47	276	37
117044	SCHLIERBACH	1097	165	661	266	468	294	188	47	4	35	172	-
117049	SUESSEN	1278	318	613	331	431	201	131	8	4	49	221	8
117051	UHINGEN	2479	460	1062	919	1058	473	294	13	13	149	580	2
	BAIERECK	382	26	105	247	4	1	0	-	0	0	3	-
	HOLZHAUSEN	511	53	216	242	278	191	119	8	4	57	87	-
	SPARWIESEN	287	55	209	21	469	151	99	-	3	49	318	-
	UHINGEN	1299	327	531	409	306	130	76	6	5	43	173	2
117053	WAESCHENBEUREN	1295	159	776	351	588	263	133	16	5	96	310	13
117055	WANGEN	968	144	513	306	386	213	141	4	5	49	170	2
	OBERWALDEN	-	-	-	-	109	56	36	4	2	10	52	-
	WANGEN	968	144	513	306	277	156	105	-	3	39	118	2
117058	WIESENSTEIG	2340	177	918	1215	606	125	84	-	2	31	479	1
117060	ZELL UNTER AICHELBERG	639	137	426	66	942	184	118	-	9	50	755	1
117061	LAUTERSTEIN	2332	162	684	1452	626	243	154	24	1	60	381	2
	NENNINGEN	729	75	402	223	315	51	23	-	0	28	263	2
	WEISSENSTEIN	1604	87	282	1229	311	192	132	24	0	32	118	0

1) Ergebnisse der Flächenerhebung 1997 - tatsächliche Nutzung.- 2) Siedlungs- und Verkehrsfläche, Gebäudefläche, Betriebsfläche -ohne Abbauland, Erholungs-, Verkehrsfläche, Friedhof.- 3) Ergebnisse der Bodennutzungshaupterhebung 1995 im einzelbetriebl. Erhebungsbereich.- 4) Einschl. Körnermais und Corn-Cob-Mix.- 5) Hackfrüchte und Gartengewächse.- 6) Rebland, Obstanlagen und Baumschulen.

Viehhaltung am 3.Dezember 1996								Groß- vieh- ein- heiten	Land- und forstwirtschaftliche Betriebe 1995 7)				Landw. Betriebe in der Hand natürl. Personen 1995 8) mit überwiegend		ALLB- Nummer	
Vieh- halter	Tierbestände								Betriebe insgesamt	dar. Betriebe mit einer LF von bis unter ha				betriebl. Einkomm. (HE) 9)	außerbetr. Einkommen (NE) 9)	Gemein- de- kennz
	Pferde	Rinder	dar.	Schweine	dar.	Schafe	Ge- flü- gel			1-10	10-20	20-30	30 u.m.			
			Milch- kühe		Zucht- sauen											
Anzahl	Tiere								Betriebe							Nr.
15	16	17	18	19	20	21	22	23	24	25	26	27	28	29	30	31
25	11	789	344	.	.	54	487	666	40	13	3	4	7	14	21	117043
23	6	536	168	.	.	186	484	508	26	12	3	3	5	8	14	117044
25	3	545	197	37	.	331	.	465	34	17	6	2	5	10	20	117049
61	33	1743	660	841	142	.	2347	1546	65	28	6	11	10	27	31	117051
1	8	1	1	0	0	0	.	.	.
11	11	.	.	561	.	.	206	486	12	1	0	5	3	.	.	.
21	.	652	235	614	23	8	5	3	4	13	8	.
28	14	555	223	3	.	59	315	436	29	18	1	3	3	7	20	.
39	13	1152	364	236	.	32	376	880	47	13	12	6	4	11	25	117053
24	31	640	227	.	.	8	511	552	24	7	5	2	6	10	9	117055
11	.	185	48	.	.	.	197	130	12	4	3	1	1	.	.	.
13	.	455	179	.	.	.	314	422	12	3	2	1	5	.	.	.
21	14	930	283	126	12	.	810	730	86	4	3	3	10	15	9	117058
22	28	568	187	.	.	1057	878	669	26	13	2	1	8	8	15	117060
33	60	853	283	2253	.	417	.	1116	29	9	4	5	6	8	16	117061
17	13	489	.	.	.	193	108	495	16	5	3	4	3	4	11	.
16	47	364	.	.	.	224	.	621	13	4	1	1	3	4	5	.

7) Landwirtschaftliche Betriebe mit 1 ha und mehr LF, unter 1 ha LF mit Mindesterzeugungseinheiten; Forstbetriebe mit 1 ha u.m. WF.-
8) Ergebnisse der Agrarberichterstattung 1995.- 9) Bezogen auf die Gesamteinkünfte des Betriebsinhabers und/oder seines Ehegatten. -
HE: Haupterwerbsbetriebe, NE: Nebenerwerbsbetriebe.

Noch: 6. Flächenerhebung 1997, Bodennutzung 1995, Viehhaltung 1996, Land- und forstwirtschaftl. Betriebe 1995 in Baden-Württemberg

ALLB- Nummer	Amt für Landwirtschaft (Stand: 01.10.1997)	Flächennutzung nach der Belegenheit 1997 1)				Landwirtschaftlich genutzte Fläche (LF) 1995 nach Betriebsprinzip							
		Boden- fläche insges.	darunter			LF 3) insges.	Acker- land	darunter				Dauer- grün- land	Sonder- kulturen 6)
			Siedl.- fläche 2)	Landw.- fläche	Wald- fläche			darunter					
								Getreie 4)	Öl- früchte	Hackfr. Gart.5)	Futter- pflanz.		
Gemein- deken- nummer	Gemeinde Gemeindeteil												
Nr.	Bezeichnung	Hektar											
1	2	3	4	5	6	7	8	9	10	11	12	13	14
1140	ALLB HEIDENHEIM	62723	6953	28143	26984	26366	17561	11711	1587	411	3266	8714	30
135010	DISCHINGEN	7805	659	4219	2828	4205	2802	1821	294	63	503	1392	1
	BALLMERTSHOFEN	732	62	418	241	460	261	181	6	4	53	197	-
	DEMINGEN	1332	82	579	663	795	567	335	66	11	129	227	-
	DISCHINGEN	1911	180	792	897	345	188	135	8	4	35	156	0
	DUNSTELKINGEN	945	74	666	198	657	478	330	68	2	56	176	-
	EGLINGEN	1209	93	725	386	793	537	318	50	31	117	255	0
	FRICKINGEN	1165	101	731	312	859	532	370	64	3	74	324	0
135015	TRUGENHOFEN	511	66	309	131	297	239	151	33	9	38	57	0
	GERSTETTEN	9242	883	5767	2544	4782	3460	2262	393	8	617	1309	4
	DETTINGEN AM ALBUCH	1731	193	1194	328	824	655	428	77	3	109	165	-
	GERSTETTEN	3497	346	1796	1340	1484	990	585	88	1	251	490	3
	GUSSENSTADT	1643	159	1189	292	969	721	487	95	1	130	244	1
	HELDENFINGEN	1471	98	837	529	1045	711	486	101	2	88	333	-
	HEUCHLINGEN	899	87	752	55	460	383	276	33	1	39	77	-
135016	GIENGEN AN DER BRENZ	4405	789	2650	909	2753	1859	1256	108	61	381	878	9
	BURGBERG	367	70	176	113	163	129	78	12	28	8	34	-
	GIENGEN AN DER BRENZ	1855	525	833	467	707	429	268	35	14	89	272	5
	HOHENHEMMINGEN	914	91	721	94	856	608	418	36	11	126	242	4
	MUERBEN	951	76	640	225	667	399	273	22	4	96	266	0
	SACHSENHAUSEN	319	27	280	10	360	295	218	2	4	62	64	-
135019	HEIDENHEIM AN DER BRENZ	10710	1782	2311	6460	1714	1026	706	94	13	191	686	0
	GROSSKUCHEN	3133	194	845	2071	789	477	314	59	3	97	312	-
	HEIDENHEIM AN DER BRENZ	7577	1588	1466	4390	700	394	259	25	11	89	303	0
	OGGENHAUSEN	-	-	-	-	225	155	133	10	0	5	70	-
135020	HERBRECHTINGEN	5863	677	2760	2348	2928	1928	1279	122	32	402	984	3
	BISSINGEN OB LONTAL	1063	103	641	312	727	543	376	50	5	97	179	0
	BOLHEIM	2230	197	725	1281	582	356	264	23	4	49	222	3
	HAUSEN OB LONTAL	373	29	250	91	506	366	231	23	1	102	134	-
	HERBRECHTINGEN	2198	348	1144	663	1113	663	409	27	22	153	449	0
135021	HERMARINGEN	1526	173	1106	225	1067	658	425	34	18	174	402	5
135025	KOENIGSBRONN	4557	377	880	3272	846	467	316	34	8	105	379	-
	ITZELBERG	380	48	85	229	64	40	32	-	0	9	23	-
	KOENIGSBRONN	2164	198	240	1719	263	104	68	-	3	33	159	-
	OCHSENBERG	589	45	228	315	254	180	108	21	2	49	74	-
	ZANG	1424	86	327	1009	265	142	109	14	3	15	123	-
135026	NATTHEIM	4500	401	1654	2420	1277	741	523	77	12	112	532	3
	AUERNHEIM	1537	127	543	852	332	219	148	44	1	19	112	1
	FLEINHEIM	1143	69	486	583	355	225	159	2	4	54	128	2
	NATTHEIM	1819	204	625	984	589	297	216	31	7	39	291	0
135027	NIEDERSTOTZINGEN	2980	300	1732	938	1620	1403	998	206	92	95	214	0
	NIEDERSTOTZINGEN	1510	191	992	323	1159	977	681	108	89	95	180	0
	OBERSTOTZINGEN	529	59	405	62	311	280	211	67	0	1	29	-
	STETTEN OB LONTAL	942	51	335	553	150	146	106	31	3	0	4	-
135031	SONTHEIM AN DER BRENZ	2892	368	1800	681	2036	1321	893	70	58	276	708	3
	BERGENWEILER	-	-	-	-	150	105	49	-	15	40	43	2
	BRENTZ	-	-	-	-	512	341	221	18	13	81	170	1
	SONTHEIM AN DER BRENTZ	2892	368	1800	681	1375	876	623	51	29	154	496	1
135032	STEINHEIM AM ALBUCH	8242	544	3262	4360	3137	1897	1231	156	45	411	1231	2
	SOHNSTETTEN	1964	148	1183	578	889	553	416	83	2	41	331	-
	STEINHEIM AM ALBUCH	6278	396	2079	3782	2249	1344	816	73	43	369	900	2

1) Ergebnisse der Flächenerhebung 1997 - tatsächliche Nutzung. - 2) Siedlungs- und Verkehrsfläche, Gebäudefläche, Betriebsfläche - ohne Abbau- und Erholungs-, Verkehrsfläche, Friedhof. - 3) Ergebnisse der Bodennutzungshaupterhebung 1995 im einzelbetriebl. Erhebungsbereich. - 4) Einschl. Körnermais und Corn-Cob-Mix. - 5) Hackfrüchte und Gartengewächse. - 6) Rebland, Obstanlagen und Baumschulen.

Viehhaltung am 3.Dezember 1996								Groß- vieh- ein- heiten	Land- und forstwirtschaftliche Betriebe 1995 7)				Landw. Betriebe in der Hand natürl. Personen 1995 8) mit überwiegend		ALLB- Nummer	
Vieh- halter	Tierbestände								Betriebe insgesamt	dar. Betriebe mit einer LF von bis unter ha				betriebl. Einkomm. (HE) 9)	außerbetr. Einkommen (NE) 9)	Gemein- de- kennz.
	Pferde	Rinder	dar.	Schweine	dar.	Schafe	Ge- flü- gel			1-10	10-20	20-30	30 u.m.			
			Milch- kühe		Zucht- sauen											
Anzahl	Tiere								Betriebe							Nr.
15	16	17	18	19	20	21	22	23	24	25	26	27	28	29	30	31
1022	1215	29760	10361	49797	6203	8998	55481	30075	1199	263	218	131	334	445	556	1140
163	102	5753	1983	11051	1880	163	13556	5631	205	35	42	22	53	72	87	135010
21	8	755	255	953	113	.	144	681	23	4	4	5	6	8	13	
29	.	1236	465	2563	496	.	104	1196	60	6	5	4	10	15	10	
25	38	510	197	.	.	38	268	454	21	7	4	2	5	7	11	
26	19	658	231	2982	500	.	384	839	30	6	10	8	3	10	17	
25	26	1239	423	2376	380	.	.	1219	27	5	5	0	14	15	12	
29	7	1110	354	1427	355	.	110	969	35	7	10	3	12	13	20	
8	.	245	58	272	9	0	4	0	3	4	4	
167	109	5103	1770	8322	1204	1637	12547	5063	197	28	37	23	63	86	71	135015
34	25	893	358	955	33	175	917	917	33	7	7	6	11	16	15	
48	54	2108	646	1533	179	682	471	1771	58	6	7	6	22	27	17	
41	16	950	406	2522	355	53	495	1018	53	10	5	7	14	22	16	
20	8	854	285	2408	515	.	.	1028	24	2	4	1	12	14	5	
24	6	298	75	904	122	.	433	330	29	3	14	3	4	7	18	
103	153	3478	1205	4374	133	1230	2358	3331	114	23	28	14	34	52	56	135016
10	56	27	.	94	6	4	0	0	2	.	4	
14	.	770	272	771	27	3	3	0	10	10	12	
32	.	1294	426	1550	43	.	761	1140	33	6	8	5	12	17	16	
28	14	811	317	1050	.	.	437	789	30	7	11	5	6	14	15	
19	.	.	.	1076	18	17	992	537	18	3	6	4	4	.	9	
68	225	1976	706	612	37	250	1265	1806	95	23	15	6	26	31	43	135019
31	.	980	336	447	37	73	896	896	34	12	6	1	13	.	23	
30	123	883	.	161	.	.	607	811	50	8	5	4	11	19	12	
7	.	113	.	4	.	.	.	100	11	3	4	1	2	.	8	
99	101	3014	1098	4419	676	728	1683	2974	117	28	24	12	37	54	49	135020
32	.	814	278	2483	426	.	636	933	42	8	14	2	10	15	20	
24	74	463	167	688	.	35	180	520	27	9	5	3	7	10	13	
19	.	783	326	1052	.	.	367	706	20	3	3	4	8	14	4	
24	13	954	327	196	17	.	500	815	28	8	2	3	12	15	12	
40	25	1632	601	4465	246	490	1723	1733	46	7	11	7	13	18	26	135021
47	92	1123	394	226	.	49	1274	935	37	10	5	8	11	17	16	135025
4	102	60	4	1	1	0	1	.	.	
11	24	355	.	.	.	27	378	289	13	2	1	5	3	7	.	
11	.	456	167	83	.	14	269	338	10	5	1	1	3	.	6	
21	59	.	99	92	.	.	525	247	10	2	2	2	4	4	6	
61	102	1303	380	837	322	1454	.	1329	78	16	13	13	14	19	42	135026
19	21	240	41	.	.	.	260	224	22	3	6	2	4	.	14	
17	.	465	132	.	.	.	136	351	27	9	3	1	5	.	15	
25	.	598	207	428	136	1415	.	753	29	4	4	10	5	12	13	
71	90	813	188	8581	1087	188	743	1716	58	18	14	5	18	23	33	135027
44	58	751	165	5930	711	83	387	1296	41	11	11	3	14	16	23	
19	26	48	.	2552	.	84	269	389	12	5	2	2	3	.	6	
8	6	14	.	99	.	21	87	31	5	2	1	0	1	.	4	
93	104	2566	886	2115	202	800	943	2341	103	33	17	10	26	28	61	135031
11	35	233	96	29	.	.	94	225	7	3	0	1	2	.	5	
21	3	883	253	1093	.	.	273	773	21	5	3	2	9	.	11	
61	66	1450	537	993	146	673	576	1343	75	25	14	7	15	17	45	
110	112	2999	1150	4795	416	2009	3526	3216	149	48	12	11	39	45	72	135032
28	14	433	134	2081	130	.	455	696	53	19	4	2	10	8	28	
82	98	2566	1016	2714	286	.	3071	2521	96	29	8	9	29	37	44	

7) Landwirtschaftliche Betriebe mit 1 ha und mehr LF, unter 1 ha LF mit Mindesterzeugungseinheiten; Forstbetriebe mit 1 ha u.m. WF.-
8) Ergebnisse der Agrarberichterstattung 1995.- 9) Bezogen auf die Gesamteinkünfte des Betriebsinhabers und/oder seines Ehegatten. -
HE: Haupterwerbsbetriebe, NE: Nebenerwerbsbetriebe.

ALLB- Nummer	Amt für Landwirtschaft (Stand: 01.10.1997)	Flächennutzung nach der Belegenheit 1997 1)				Landwirtschaftlich genutzte Fläche (LF) 1995 nach Betriebsprinzip								
		Boden- fläche insges.	darunter			LF 3) insges.	Acker- land	darunter				Dauer- grün- land	Sonder- kulturen 6)	
			Siedl.- fläche 2)	Landw.- fläche	Wald- fläche			darunter						
								Getrei- de 4)	Öl- früchte	Hackfr. Gart.5)	Futter- pflanz.			
Gemein- deknenn- ziffer	Gemeinde Gemeindeteil													
Nr.	Bezeichnung	Hektar												
1	2	3	4	5	6	7	8	9	10	11	12	13	14	
1150	ALLB HEILBRONN	119944	19672	68757	29224	60598	46626	27399	1279	10518	3321	6763	6961	
121000	HEILBRONN	9987	3329	4929	1391	4670	3774	2221	36	1119	127	165	721	
	HEILBRONN	6408	2736	2448	939	1733	1055	670	5	311	28	61	612	
	BIBERACH	1056	190	709	149	803	739	472	12	170	43	45	18	
	FRANKENBACH	890	142	680	59	1068	1032	594	4	308	21	33	1	
	HORKHEIM	486	92	359	3	397	294	108	-	170	-	16	87	
	KIRCHHAUSEN	1147	169	732	241	668	654	377	15	161	34	10	3	
125001	ABSTATT	966	191	505	260	450	305	236	21	12	24	65	77	
125005	BAD FRIEDRICHSHALL	2470	618	1551	188	1372	1157	590	-	454	57	160	51	
	DUTTENBERG	582	72	472	20	253	186	137	-	26	11	26	41	
	BAD FRIEDRICHSHALL	1463	474	780	128	893	766	337	-	380	30	117	9	
	UNTERGRIESHEIM	424	72	300	40	225	205	116	-	48	16	17	1	
125006	BAD RAPPENAU	7355	1133	4815	1303	3829	3563	2143	60	716	232	251	10	
	BONFELD	1151	155	891	92	783	760	408	11	201	42	19	3	
	FUERFELD	818	133	545	134	480	446	286	23	82	39	33	0	
	HEINSHEIM	629	89	437	76	272	234	163	-	56	8	34	4	
	BABSTADT	665	61	463	139	260	246	150	-	60	3	14	-	
	GROMBACH	721	106	484	126	367	351	222	18	77	17	15	0	
	OBERGIMPERN	1268	127	774	350	653	613	353	6	114	37	38	1	
	BAD RAPPENAU	1391	385	747	233	686	616	367	3	88	75	68	2	
	TRESCHKLINGEN	505	47	321	134	179	171	98	-	32	6	7	1	
	WOLLENBERG	209	30	152	18	150	126	96	-	6	5	23	-	
	125007	BAD WIMPFEN	1938	324	1306	257	1017	788	424	9	160	140	226	1
	125008	BEILSTEIN	2526	290	1082	1124	1018	370	232	30	20	53	453	190
BEILSTEIN		1693	209	606	857	650	265	162	28	16	29	265	118	
SCHMIDHAUSEN		833	81	476	267	368	104	71	3	4	24	188	72	
125013	BRACKENHEIM	4574	732	3214	566	3093	2094	1327	85	486	41	122	863	
	BOTENHEIM	427	67	351	5	486	370	259	12	77	6	32	83	
	BRACKENHEIM	977	210	572	180	472	282	172	31	42	3	19	169	
	DUERRENZIMMERN	449	75	341	28	372	257	185	14	36	7	9	105	
	HABERSCHLACHT	274	41	174	50	131	53	39	3	3	1	10	67	
	HAUSEN AN DER ZABER	818	105	650	56	603	433	223	8	191	4	10	157	
	MEIMSHEIM	726	109	599	7	528	431	251	2	117	10	24	72	
	NEIPPERG	562	62	292	198	217	100	86	10	1	-	7	108	
	STOCKHEIM	342	61	235	41	285	168	112	4	19	11	12	102	
	125017	CLEEBRONN	1709	158	843	690	539	328	237	14	14	3	46	160
125021	EBERSTADT	1250	195	631	411	598	401	245	25	74	17	45	148	
	EBERSTADT	1002	157	485	351	474	341	209	20	73	12	32	100	
	HOELZERN	249	39	147	60	123	61	36	5	1	6	13	48	
125024	ELLHOFEN	586	145	396	37	226	79	58	2	7	4	87	59	
125026	EPPINGEN	8859	1109	5336	2315	5051	4559	2931	165	650	425	337	133	
	KLEINGARTACH	1123	118	511	484	395	297	180	13	17	9	28	63	
	ADELSHOFEN	688	80	556	48	650	587	360	10	93	101	60	2	
	ELSENZ	1152	144	811	177	723	627	423	52	50	81	47	47	
	EPPINGEN	3296	430	1692	1151	1414	1292	837	37	237	89	110	2	
	MUEHLBACH	614	93	339	180	351	315	200	4	40	37	30	6	
	RICHEN	1109	133	727	216	557	524	318	6	90	67	30	2	
	ROHRBACH AM GIESSHUEBEL	876	110	700	59	961	917	613	43	123	42	31	12	
	125027	ERLENBACH	1272	228	716	311	442	168	117	23	10	3	30	237
125030	FLEIN	847	188	541	110	558	309	201	21	53	8	34	213	
125034	GEMMINGEN	1908	307	1197	365	1312	1207	608	-	342	164	68	35	
	GEMMINGEN	1113	202	653	248	749	685	370	-	162	118	29	33	
	STEBBACH	795	105	545	117	563	521	237	-	180	46	39	1	
125038	GUEGLINGEN	1623	327	1037	237	740	540	355	54	31	27	59	126	
	EIBENSBACH	321	54	76	190	76	40	33	-	0	6	9	16	
	FRAUENZIMMERN	396	83	308	1	202	147	102	19	4	2	17	37	
	GUEGLINGEN	906	189	653	47	462	354	219	35	27	19	32	74	
125039	GUNDELSHEIM	3844	392	2082	1271	1808	1522	931	61	191	126	235	46	
	BACHENAU	355	28	259	66	209	184	130	-	16	4	22	2	
	GUNDELSHEIM	1964	232	721	929	481	382	266	42	53	9	55	43	
	HOECHSTBERG	599	50	437	106	377	342	189	14	48	5	34	0	
	OBERGRIESHEIM	433	47	328	56	395	337	184	-	52	75	57	0	
	TIEFENBACH	492	35	337	115	346	277	163	5	23	32	67	0	
125046	ILSFELD	2618	464	1802	300	1726	1281	712	35	432	71	184	258	
	AUENSTEIN	672	136	525	0	566	413	295	33	44	28	64	87	
	ILSFELD	1725	290	1098	297	1026	821	381	2	381	40	111	93	
	SCHOZACH	221	38	178	2	134	47	36	-	7	3	9	78	
125047	ITTLINGEN	1411	162	958	264	818	768	421	11	201	78	49	0	
125048	JAGSTHAUSEN	1767	193	1070	448	830	750	360	43	176	17	77	1	

1) Ergebnisse der Flächenerhebung 1997 - tatsächliche Nutzung.- 2) Siedlungs- und Verkehrsfläche, Gebäudefläche, Betriebsfläche - ohne Abbau- und Erholungs-, Verkehrsfläche, Friedhof.- 3) Ergebnisse der Bodennutzungshaupterhebung 1995 im einzelbetriebl. Erhebungsbereich.- 4) Einschl. Körnermais und Corn-Cob-Mix.- 5) Hackfrüchte und Gartengewächse.- 6) Rebland, Obstanlagen und Baumschulen.

Viehhaltung am 3. Dezember 1996								Groß- vieh- ein- heiten	Land- und forstwirtschaftliche Betriebe 1995 7)				Landw. Betriebe in der Hand natürl. Personen 1995 8) mit überwiegend		ALLB- Nummer		
Vieh- halter	Tierbestände								Betriebe insgesamt	dar. Betriebe mit einer LF von bis unter ha				betriebl. Einkomm. (HE) 9)	außerbetr. Einkommen (NE) 9)	Gemein- de- kennz.	
	Pferde	Rinder	dar.	Schweine	dar.	Schafe	Ge- flü- gel			1-10	10-20	20-30	30 u.m.				
			Milch- kühe		Zucht- sauen												
Anzahl	Tiere								Betriebe								Nr.
15	16	17	18	19	20	21	22	23	24	25	26	27	28	29	30	31	
1938	2412	24513	8261	53164	6279	9167	441675	29771	4838	1824	566	361	649	1754	2856	1150	
62	94	996	429	1688	254	.	8172	1076	310	131	46	32	44	188	112	121000	
25	78	286	122	773	113	.	380	387	194	105	18	16	13	136	51		
11	3	316	140	.	.	.	129	253	34	7	11	5	9	13	21		
12	.	196	204	202	26	2	7	6	9	13	11		
7	.	.	.	30	.	.	.	37	33	9	6	3	5	18	15		
7	.	.	78	197	23	8	4	2	8	8	14		
23	18	191	53	.	.	.	1225	209	46	18	9	1	5	14	29	125001	
38	76	509	169	.	.	25	566	500	60	20	9	8	17	22	34	125005	
8	.	.	.	17	.	25	123	67	15	6	4	1	3	.	12		
24	74	343	108	14	.	.	392	323	35	9	5	7	10	17	16		
6	51	110	10	5	0	0	4	.	6		
75	155	1609	565	5023	424	119	.	2757	127	25	22	20	50	65	54	125006	
10	18	203	80	169	27	3	3	7	12	17	9		
7	.	289	119	23	.	.	69	230	19	7	1	2	7	9	8		
8	4	56	79	113	12	2	2	2	4	5	6		
6	.	37	.	903	.	.	.	220	6	0	1	1	3	4	.		
7	.	.	46	.	.	.	103	161	9	1	1	2	5	7	.		
10	.	.	.	2150	.	.	.	1125	12	3	1	2	5	6	5		
16	107	542	168	365	.	.	234	565	23	3	6	4	9	10	12		
3	37	10	3	3	0	3	3	6		
8	.	53	24	136	9	3	4	0	2	4	5		
28	45	959	303	97	.	.	322	912	31	3	2	9	14	24	5	125007	
64	47	593	209	84	.	.	1365	684	131	65	13	2	9	36	85	125008	
24	27	333	130	16	.	.	679	447	68	24	10	0	8	24	39		
40	20	260	79	68	.	68	686	237	63	41	3	2	1	12	46		
96	99	261	80	3092	328	.	23760	915	451	164	49	24	25	162	288	125013	
21	13	97	16	911	.	.	.	236	56	15	11	5	3	22	34		
14	7	.	.	323	221	.	1112	112	67	30	9	4	2	28	38		
19	40	45	31	208	55	.	202	111	74	25	3	5	2	18	56		
5	117	9	36	15	3	1	0	12	24		
12	18	17	10	581	.	.	252	100	90	32	7	2	9	26	64		
9	7	47	21	862	.	.	258	243	35	9	6	4	7	20	15		
9	40	51	22	5	1	0	22	29		
7	.	53	.	175	.	.	31	64	42	16	5	2	2	14	28		
18	18	.	.	1272	90	11	.	215	120	41	7	5	4	24	95	125017	
17	.	173	65	18	.	.	182	162	101	43	0	2	3	26	74	125021	
13	135	95	73	29	0	2	2	18	54		
4	47	67	28	14	0	0	1	8	20		
8	279	96	37	19	1	0	2	10	25	125024	
140	202	2832	899	5920	640	117	103759	3295	250	75	30	15	71	92	154	125026	
9	.	45	.	455	115	.	.	88	60	21	4	0	6	14	46		
29	20	758	260	2179	320	30	327	800	33	11	7	3	11	16	16		
22	15	436	151	517	105	26	.	468	49	16	2	3	9	12	37		
31	136	618	209	1103	11	.	541	752	48	9	11	4	18	23	22		
12	10	207	.	71	.	.	117	173	17	6	2	1	5	5	12		
17	18	440	119	116	.	.	196	353	17	4	2	0	10	11	6		
20	.	328	108	1479	87	.	.	659	26	8	2	4	12	11	15		
15	.	32	12	97	.	.	294	39	133	51	5	0	3	36	93	125027	
19	33	72	14	.	.	.	327	101	94	22	11	7	3	29	63	125030	
37	23	819	334	2317	232	.	.	999	42	6	4	8	21	27	14	125034	
21	.	543	242	733	25	3	2	4	14	17	8		
16	.	276	92	.	.	.	122	266	17	3	2	4	7	10	6		
40	105	104	19	2217	106	.	318	417	91	42	7	6	6	28	61	125038	
12	.	.	4	62	.	.	174	26	18	8	2	0	0	4	14		
9	.	.	.	524	.	.	22	121	25	12	2	1	2	8	17		
19	61	63	.	1631	106	.	122	270	48	22	3	5	4	16	30		
71	47	869	200	948	13	143	2950	845	118	46	25	9	17	28	74	125039	
13	12	235	34	21	12	6	1	1	.	19		
14	24	181	215	32	9	7	2	5	10	17		
13	.	.	.	265	.	125	340	80	22	7	1	3	4	5	10		
16	.	386	117	160	.	.	.	310	20	5	8	2	4	9	10		
15	11	232	69	174	.	.	271	205	23	13	3	1	3	.	18		
89	170	714	240	1628	124	1320	3702	1137	139	57	17	17	19	53	85	125046	
23	.	.	.	704	.	.	.	406	48	20	5	6	7	18	30		
60	164	394	127	809	90	.	1266	682	77	32	11	9	11	27	49		
6	.	.	.	115	.	.	.	49	14	5	1	2	1	8	6		
23	61	509	182	.	.	.	5434	532	28	3	0	6	13	17	7	125047	
23	12	227	72	2745	495	.	267	530	40	11	3	3	11	13	16	125048	

7) Landwirtschaftliche Betriebe mit 1 ha und mehr LF, unter 1 ha LF mit Mindesterzeugungseinheiten; Forstbetriebe mit 1 ha u.m. WF.
8) Ergebnisse der Agrarberichterstattung 1995.- 9) Bezogen auf die Gesamteinkünfte des Betriebsinhabers und/oder seines Ehegatten. -
HE: Haupterwerbsbetriebe, NE: Nebenerwerbsbetriebe.

ALLB- Nummer	Amt für Landwirtschaft (Stand: 01.10.1997)	Flächennutzung nach der Belegenheit 1997 1)				Landwirtschaftlich genutzte Fläche (LF) 1995 nach Betriebsprinzip								
		Boden- fläche insges.	darunter			LF 3) insges.	Acker- land	darunter				Dauer- grün- land	Sonder- kulturen 6)	
			Siedl.- fläche 2)	Landw.- fläche	Wald- fläche			Getrei- de 4)	Öl- früchte	Hackfr. Gart.5)	Futter- pflanz.			
Nr.	Bezeichnung	Hektar												
1	2	3	4	5	6	7	8	9	10	11	12	13	14	
noch: 125048	JAGSTHAUSEN OLNHAUSEN	1275 492	146 47	771 299	324 124	743 87	680 70	327 33	36 7	171 5	15 2	61 15	0 1	
125049	KIRCHARDT BERWANGEN BOCKSCHAFT KIRCHARDT	2150 845 213 1093	332 101 23 208	1458 606 173 679	345 127 15 203	1976 452 989 535	1919 427 972 520	1088 266 526 296	24 4 13 7	489 76 280 133	76 42 13 21	54 23 16 14	2 1 1 -	
125056	LAUFFEN AM NECKAR	2263	385	1523	222	1382	671	305	1	345	7	40	668	
125057	LEHRENSTEINSFELD	622	96	343	177	458	224	145	3	4	7	57	174	
125058	LEINGARTEN	2348	416	1569	346	1265	1064	613	2	410	28	55	141	
125059	LOEWENSTEIN HOESSLINSUELZ LOEWENSTEIN	2346 373 1973	249 41 208	724 145 579	1333 184 1149	609 191 418	163 98 65	124 79 45	9 9 -	11 0 11	11 2 8	139 12 127	301 80 221	
125061	MASSENACHHAUSEN	876	145	564	164	483	439	241	-	144	9	41	3	
125063	MOECKMUEHL BITTELBRONN MOECKMUEHL ZUETTLINGEN KORB RUCHSEN	4960 456 2013 1137 793 561	547 37 259 129 76 47	2995 342 1057 702 539 355	1292 76 655 282 146 133	2595 481 708 695 402 310	2077 396 563 585 308 224	1152 214 318 318 185 116	125 30 32 20 34 9	225 32 72 109 12 0	313 76 71 64 29 71	489 84 133 95 92 84	25 0 10 13 2 1	
125065	NECKARSULM DAHENFELD NECKARSULM OBEREISESHEIM	2494 511 1239 744	886 76 683 126	1234 252 452 530	310 180 59 71	1119 234 279 606	888 196 145 547	563 135 106 322	9 9 -	181 25 14 142	51 12 8 31	124 31 37 56	103 6 93 4	
125066	NECKARWESTHEIM	1397	249	673	439	537	428	217	12	169	13	24	84	
125068	NEUDENAU SIGLINGEN HERBOLZHEIM/JAGST NEUDENAU	3293 1213 708 1372	351 135 73 143	1855 759 453 643	1014 299 156 559	1613 801 255 558	1321 688 207 426	765 399 112 254	30 4 8 18	234 161 3 69	165 86 22 57	279 105 46 128	11 6 2 3	
125069	NEUENSTADT AM KOCHER BUERG CLEVERSULZBACH KOCHERTUERN NEUENSTADT AM KOCHER STEIN AM KOCHER	4118 500 528 841 1222 1027	522 34 81 71 205 131	2601 384 236 601 705 675	941 72 206 153 296 214	2533 691 313 537 312 680	2291 667 238 467 265 654	1365 326 158 296 170 415	18 - 7 - 7 4	628 233 37 116 53 189	71 2 28 30 10 1	193 20 58 62 33 19	43 3 15 6 14 6	
125074	NORDHEIM NORDHAUSEN NORDHEIM	1271 206 1065	242 48 194	915 151 764	101 5 95	852 219 633	573 135 438	411 93 318	23 14 9	86 11 75	25 10 15	57 12 44	218 70 149	
125078	OEDHEIM DEGMARN OEDHEIM	2124 361 1763	285 36 249	1545 268 1277	248 47 201	888 300 588	817 288 529	264 53 212	- - -	503 233 270	17 2 16	45 12 34	24 1 24	
125079	OFFENAU	565	198	305	34	314	253	128	5	82	17	56	4	
125081	PFAFFENHOFEN PFAFFENHOFEN WEILER AN DER ZABER	1208 850 358	171 127 44	640 483 157	372 226 146	494 392 102	370 293 76	225 171 54	31 17 14	25 22 3	25 25 -	61 41 20	60 54 6	
125084	ROIGHEIM	1401	143	772	452	700	506	262	-	95	91	158	10	
125086	SCHWAIERN MASSENBACH NIEDERHOFEN SCHWAIERN STETTEN AM HEUCHELBERG	4950 850 781 2205 1113	647 100 73 310 165	2979 577 457 1289 656	1291 169 245 592 286	3115 679 229 1292 914	2523 641 163 991 728	1286 308 120 473 386	11 - 8 - 3	970 261 12 450 247	101 40 5 21 35	148 24 31 45 48	430 13 33 251 133	
125087	SIEGELSACH	768	105	490	169	743	653	311	8	87	171	88	-	
125094	TALHEIM	1162	213	725	197	456	262	159	11	51	22	35	152	
125096	UNTEREISESHEIM	367	86	263	2	222	183	129	2	38	9	38	1	
125098	UNTERGRUPPENBACH UNTERGRUPPENBACH UNTERHEINRIET	2727 1488 1239	359 220 139	1139 585 554	1213 675 538	726 442 284	436 259 176	279 170 109	44 11 32	43 40 2	23 16 8	121 59 63	161 119 42	
125102	WEINSBERG GELLMERSBACH GRANTSCHEN WEINSBERG WIMMENTAL	2222 336 211 1395 280	567 52 52 412 52	1100 217 137 613 133	529 66 17 354 92	725 218 163 236 108	234 87 74 11 62	161 65 60 0 37	17 5 2 - 10	29 10 5 10 4	7 5 2 - 1	59 21 12 23 3	427 109 76 201 41	
125103	WIDDERN WIDDERN	2523 1667	263 198	1330 758	851 651	1182 554	902 401	582 253	105 41	65 40	94 39	273 147	6 6	

1) Ergebnisse der Flächenerhebung 1997 - tatsächliche Nutzung. - 2) Siedlungs- und Verkehrsfläche, Gebäudefläche, Betriebsfläche - ohne Abbauland, Erholungs-, Verkehrsfläche, Friedhof. - 3) Ergebnisse der Bodennutzungshaupterhebung 1995 im einzelbetriebl. Erhebungsbereich. - 4) Einschl. Körnermais und Corn-Cob-Mix. - 5) Hackfrüchte und Gartengewächse. - 6) Rebland, Obstanlagen und Baumschulen.

Viehhaltung am 3. Dezember 1996								Großvieh-ein-hei-ten	Land- und forstwirtschaftliche Betriebe 1995 7)					Landw. Betriebe in der Hand natürl. Personen 1995 8) mit überwiegend		ALLB-Nummer
Vieh-halter	Tierbestände								Betriebe insgesamt	dar. Betriebe mit einer LF von bis unter ha				betriebl. Einkomm. (HE) 9)	außerbetr. Einkommen (NE) 9)	Gemein-de-kennz.
	Pferde	Rinder	dar.	Schweine	dar.	Schafe	Ge-flü-gel									
			Milch-kühe		Zucht-sauen											
Anzahl	Tiere								Betriebe							Nr.
15	16	17	18	19	20	21	22	23	24	25	26	27	28	29	30	31

noch: 125048

17	167	514	28	6	3	2	10	.	9	
6	100	16	12	5	0	1	1	.	7	
42	65	372	74	447	102	209	.	465	49	16	7	3	19	27	19	125049	
17	13	154	53	208	.	193	.	170	18	4	4	3	6	11	7		
5	5	81	40	94	9	1	1	0	6	4	3		
20	47	137	201	22	11	2	0	7	12	9		
16	35	62	30	5	.	7	139	94	202	86	24	18	6	122	78	125056	
21	19	131	.	138	.	.	472	136	78	36	7	1	5	20	56	125057	
34	74	283	66	.	.	.	402	372	81	18	9	19	14	45	34	125058	
33	28	159	.	586	.	28	985	225	125	90	9	4	1	53	66	125059	
8	46	28	17	5	3	0	14	14		
25	179	97	73	4	1	1	39	52		
8	109	17	4	2	2	7	10	6	125061	
82	63	2038	732	2559	497	183	.	2022	104	22	23	17	31	38	59	125063	
18	21	536	181	1162	127	.	.	560	18	3	3	6	6	8	10		
19	3	463	167	479	31	10	3	4	9	10	18		
15	.	435	170	1168	346	24	159	512	25	3	5	4	8	12	9		
20	9	266	74	154	21	47	430	218	17	5	5	3	4	4	13		
10	.	338	140	.	.	11	168	253	13	1	7	0	4	4	9		
44	10	484	183	75	.	91	1669	402	79	30	9	5	15	39	36	125065	
16	4	88	34	75	17	6	4	1	2	4	10		
9	.	74	22	61	43	20	5	1	2	22	20		
19	.	322	127	53	.	91	738	266	19	4	0	3	11	13	6		
11	.	.	.	1159	.	.	.	218	50	14	1	2	9	24	25	125066	
44	16	1313	463	1352	302	.	419	1191	69	17	10	6	23	27	35	125068	
22	.	687	251	1268	277	.	293	654	33	6	7	3	10	14	14		
5	.	155	115	11	3	1	1	4	3	8		
17	.	471	423	25	8	2	2	9	10	13		
69	31	689	221	461	.	28	.	645	125	55	23	12	24	30	87	125069	
8	84	17	9	2	2	1	4	4	4		
14	6	244	94	22	.	14	214	190	23	15	1	3	3	6	17		
19	.	288	72	.	.	.	192	265	29	10	5	5	7	7	20		
7	.	114	41	.	.	.	145	93	23	7	5	1	4	7	11		
21	11	.	.	85	.	.	.	81	41	21	10	2	6	6	35		
23	73	159	82	2131	348	6	298	444	114	32	12	9	7	39	72	125074	
5	68	44	16	3	1	2	14	30		
18	376	70	16	9	8	5	25	42		
16	17	.	.	28	.	71	112	123	39	9	0	3	10	9	29	125078	
5	4	46	15	9	3	0	2	3	3	6		
11	13	66	107	30	6	0	1	7	6	23		
13	.	.	.	31	.	.	280	159	14	4	2	4	3	6	7	125079	
22	49	190	57	306	.	50	269	234	46	18	7	1	6	13	32	125081	
15	21	.	.	198	.	.	145	182	36	13	6	0	5	.	24		
7	28	.	.	108	.	.	124	52	10	5	1	1	1	.	8		
18	36	467	169	1062	.	.	127	549	22	3	2	3	11	14	5	125084	
94	111	639	247	4352	527	72	3359	1055	220	44	34	28	36	97	120	125086	
27	24	224	70	1506	181	9	746	312	30	6	11	6	6	17	12		
15	37	54	.	207	25	.	.	98	31	10	1	2	3	5	26		
24	34	161	.	843	80	.	1110	264	85	14	13	15	14	47	36		
28	16	200	101	1796	241	.	.	381	74	14	9	5	13	28	46		
15	.	731	282	.	.	.	90	670	23	5	3	1	11	12	7	125087	
13	13	174	428	145	55	19	8	4	3	20	31	125094	
8	.	134	42	.	.	.	175	135	8	2	0	3	3	4	4	125096	
38	66	225	69	975	.	17	320	368	83	36	12	2	6	17	62	125098	
11	.	167	40	.	.	.	77	225	38	11	9	2	4	9	27		
27	.	58	29	.	.	.	243	143	45	25	3	0	2	8	35		
28	.	.	.	70	.	67	421	98	192	84	18	5	0	58	128	125102	
7	123	67	52	24	10	1	0	16	35		
13	.	.	.	14	.	.	253	21	33	14	4	1	0	16	17		
4	57	.	6	88	36	3	1	0	20	63		
4	4	19	10	1	2	0	6	13		
42	6	836	315	1316	93	110	1469	817	49	14	7	5	17	19	24	125103	
20	.	453	170	77	.	43	208	351	24	8	3	1	8	8	12		

7) Landwirtschaftliche Betriebe mit 1 ha und mehr LF, unter 1 ha LF mit Mindesterzeugungseinheiten; Forstbetriebe mit 1 ha u.m. WF.-
8) Ergebnisse der Agrarberichterstattung 1995.- 9) Bezogen auf die Gesamteinkünfte des Betriebsinhabers und/oder seines Ehegatten. -
HE: Haupterwerbsbetriebe, NE: Nebenerwerbsbetriebe.

ALLB- Nummer	Amt für Landwirtschaft (Stand: 01.10.1997)	Flächennutzung nach der Belegenheit 1997 1)				Landwirtschaftlich genutzte Fläche (LF) 1995 nach Betriebsprinzip							
		Boden- fläche insges.	darunter			LF 3) insges.	Acker- land	darunter				Dauer- grün- land	Sonder- kulturen 6)
			Siedl.- fläche 2)	Landw.- fläche	Wald- fläche			darunter					
								Getreide 4)	Öl- früchte	Hackfr. Gart.5)	Futter- pflanz.		
Gemein- deken- ziffer	Gemeinde Gemeindeteil												
Nr.	Bezeichnung	Hektar											
1	2	3	4	5	6	7	8	9	10	11	12	13	14
noch: 125103													
	UNTERKESSACH	857	65	573	200	628	501	329	64	25	55	126	-
125107	WUESTENROT	3002	332	1061	1578	797	156	103	1	12	37	618	10
	NEULAUTERN	253	24	54	173	45	0	-	-	0	-	36	-
	WUESTENROT	1371	148	356	859	156	24	18	-	3	2	131	0
	MAIENFELS	646	58	316	266	328	79	48	1	3	26	238	9
	NEUHUETTEN	542	75	206	255	182	40	30	-	3	5	141	0
	FINSTERROT	191	27	129	25	87	13	7	-	3	4	73	-
125108	ZABERFELD	2218	249	1276	646	683	478	325	5	12	59	138	62
	LEONBRONN	573	46	213	307	73	46	34	-	2	2	19	7
	OCHSENBURG	471	37	419	11	357	280	177	1	8	50	68	7
	ZABERFELD	1174	166	643	328	253	152	114	4	1	7	51	47
125110	OBERSULM	3107	619	1616	817	1162	599	444	31	30	48	139	417
	AFFALTRACH	3107	619	1616	817	93	22	15	1	2	0	7	64
	EICHELBERG	-	-	-	-	68	17	13	-	3	-	22	28
	ESCHENAU	-	-	-	-	279	148	86	-	3	44	64	67
	SUELZBACH	-	-	-	-	144	86	65	2	6	4	11	46
	WEILER BEI WEINSBERG	-	-	-	-	171	121	101	20	0	0	11	39
	WILLSBACH	-	-	-	-	407	206	164	9	14	-	24	174
125111	HARDTHAUSEN AM KOCHER	3555	302	1558	1649	1575	1272	809	28	271	68	268	32
	GOCHSEN	855	116	418	303	537	462	284	9	129	19	74	0
	KOCHERSTEINSFELD	1115	93	631	369	703	543	355	17	89	31	131	27
	LAMPOLDSHAUSEN	1586	93	510	978	335	267	171	2	53	19	62	4
125113	LANGENBRETTACH	2397	228	1492	645	1300	963	591	32	134	139	275	60
	BRETTACH	1350	113	798	428	657	491	326	16	81	44	132	33
	LANGENBEUTINGEN	1047	115	694	217	643	472	265	16	53	94	143	27

1) Ergebnisse der Flächenerhebung 1997 -tatsächliche Nutzung.- 2) Siedlungs- und Verkehrsfläche, Gebäudefläche, Betriebsfläche -ohne Abbau- und Erholungs-, Verkehrsfläche, Friedhof.- 3) Ergebnisse der Bodennutzungshaupterhebung 1995 im einzelbetriebl. Erhebungsbereich.- 4) Einschl. Körnermais und Corn-Cob-Mix.- 5) Hackfrüchte und Gartengewächse.- 6) Rebland, Obstanlagen und Baumschulen.

Viehhaltung am 3.Dezember 1996								Groß- vieh- ein- heiten	Land- und forstwirtschaftliche Betriebe 1995 7)				Landw. Betriebe in der Hand natürl. Personen 1995 8) mit überwiegend		ALLB- Nummer	
Vieh- halter	Tierbestände								Betriebe insgesamt	dar. Betriebe mit einer LF von bis unter ha				betriebl. Einkomm. (HE) 9)	außerbetr. Einkommen (NE) 9)	Gemein- de- kennz.
	Pferde	Rinder	dar.	Schweine	dar.	Schafe	Ge- flü- gel			1-10	10-20	20-30	30 u.m.			
			Milch- kühe		Zucht- sauen											
Anzahl	Tiere								Betriebe							Nr.
15	16	17	18	19	20	21	22	23	24	25	26	27	28	29	30	31
noch: 125103																
22	.	383	145	1239	.	67	1261	465	25	6	4	4	9	11	12	
72	77	733	210	136	.	132	828	637	163	114	6	5	3	4	124	125107
4	.	.	.	24	.	.	33	30	12	11	1	0	0	.	12	
18	42	.	.	24	.	.	163	79	48	36	2	0	0	.	39	
25	.	437	143	68	.	21	386	329	51	34	1	1	3	4	35	
18	23	169	48	39	.	.	147	152	32	18	2	3	0	.	22	
7	.	53	99	46	20	15	0	1	0	.	16	
63	71	333	100	264	28	304	.	414	109	73	11	2	5	12	93	125108
11	14	.	.	40	.	.	70	35	19	14	2	0	0	.	17	
26	42	295	99	127	.	.	190	280	41	30	6	1	3	6	35	
26	15	.	.	97	.	273	.	100	49	29	3	1	2	.	41	
64	94	320	82	163	.	51	749	367	191	78	25	4	8	43	142	125110
4	66	5	19	9	1	1	0	3	16	
11	6	14	4	3	.	25	135	21	38	24	0	0	0	3	33	
16	62	258	55	16	.	12	143	264	30	6	8	1	2	6	22	
6	35	45	25	6	4	1	1	6	19	
11	.	.	.	17	.	.	114	10	24	14	1	0	2	5	19	
16	17	.	.	7	.	.	256	21	55	19	11	1	3	20	33	
63	35	780	263	3433	598	112	1033	998	89	26	17	10	16	31	43	125111
21	.	401	126	809	142	.	541	411	21	6	6	3	6	.	7	
27	.	254	97	1881	292	83	284	403	31	10	7	5	8	15	15	
15	.	125	40	743	164	.	208	183	37	10	4	2	2	.	21	
56	68	1316	448	1224	129	.	713	1260	93	33	18	9	13	27	64	125113
27	16	376	112	98	.	.	453	350	52	20	13	3	5	10	41	
29	52	940	336	1126	.	37	260	910	41	13	5	6	8	17	23	

7) Landwirtschaftliche Betriebe mit 1 ha und mehr LF, unter 1 ha LF mit Mindesterzeugungseinheiten; Forstbetriebe mit 1 ha u.m. WF.-
8) Ergebnisse der Agrarberichterstattung 1995.- 9) Bezogen auf die Gesamteinkünfte des Betriebsinhabers und/oder seines Ehegatten. -
HE: Haupterwerbsbetriebe, NE: Nebenerwerbsbetriebe.

ALLB- Nummer	Amt für Landwirtschaft (Stand: 01.10.1997)	Flächennutzung nach der Belegenheit 1997 1)				Landwirtschaftlich genutzte Fläche (LF) 1995 nach Betriebsprinzip							
Gemein- deken- nummer	Gemeinde Gemeindeteil	Boden- fläche insges.	darunter			LF 3) insges.	Acker- land	darunter				Dauer- grün- land	Sonder- kulturen 6)
			Siedl.- fläche 2)	Landw.- fläche	Wald- fläche			Getrei- de 4)	Öl- früchte	Hackfr. Gart.5)	Futter- pflanz.		
Nr.	Bezeichnung	Hektar											
1	2	3	4	5	6	7	8	9	10	11	12	13	14
1160	ALLB HERRENBERG	61783	12359	27182	21329	22187	15733	11027	1357	1158	1155	6240	182
115001	AIDLINGEN	2656	393	1346	866	943	457	311	26	5	67	483	2
	AIDLINGEN	1541	225	702	587	501	231	155	24	1	42	268	2
	DEUFRINGEN	543	89	347	94	234	138	106	1	3	17	95	0
	DACHTEL	572	80	298	185	208	88	50	1	2	9	120	-
115002	ALTDORF	1747	119	557	1067	421	287	188	39	13	17	133	-
115003	BOEBLINGEN	3904	1296	580	1915	504	336	239	35	20	24	166	2
	BOEBLINGEN	3057	1039	268	1653	173	93	77	-	2	11	77	2
	DAGERSHEIM	847	257	312	263	331	243	162	35	18	14	88	-
115004	BONDORF	1755	311	1256	179	1357	1165	763	114	216	35	175	16
115010	DECKENPFRONN	1142	147	686	305	715	567	425	50	13	45	147	1
115013	EHNINGEN	1780	337	791	600	852	599	455	38	24	23	251	1
115015	GAERTRINGEN	2021	343	857	805	591	442	339	17	4	35	148	1
	GAERTRINGEN	1381	270	572	530	467	363	276	13	2	31	102	1
	ROHRAU	640	73	285	274	124	79	63	3	2	4	45	-
115016	GAEUFELDEN	2007	371	1436	186	1438	1208	804	96	194	71	211	17
	NEBRINGEN	518	136	290	88	300	260	170	36	37	13	40	1
	OESCHELBRONN	824	146	595	79	442	362	246	20	62	25	65	14
	TAILFINGEN	666	88	551	20	696	587	388	40	95	34	106	3
115021	HERRENBERG	6571	1213	3229	2047	2697	1989	1450	153	159	135	603	99
	GUELTSTEIN	1155	260	683	195	452	347	269	36	18	13	101	2
	HASLACH	607	71	369	139	383	286	184	15	36	45	93	2
	HERRENBERG	2181	502	605	1061	374	275	210	20	29	13	85	13
	KAYH	355	72	192	80	176	91	75	4	4	0	28	56
	KUPPINGEN	1181	155	751	266	775	579	406	30	63	45	176	18
	MOENCHBERG	265	42	93	128	271	206	161	39	3	1	61	4
	OBERJESINGEN	826	110	536	178	268	205	147	8	6	18	59	3
115022	HILDRIZHAUSEN	1217	139	437	636	420	255	179	19	10	28	164	-
115024	HOLZGERLINGEN	1339	327	630	375	381	244	156	20	23	34	137	-
115028	LEONBERG	4873	1282	1858	1655	1437	943	641	35	118	91	486	5
	GEBERSHEIM	457	69	266	118	383	264	174	17	22	28	118	0
	HOEFINGEN	799	178	420	193	269	225	150	4	49	17	43	0
	LEONBERG	3130	935	955	1177	624	359	257	4	45	33	258	5
	WARMBRONN	487	99	216	168	161	94	61	10	3	12	67	0
115029	MAGSTADT	1912	330	731	815	369	262	177	16	22	6	106	0
115034	MOETZINGEN	815	139	518	140	272	251	184	39	8	3	14	6
115037	NUFRINGEN	1004	235	481	268	148	113	93	4	9	2	33	1
115041	RENNINGEN	3113	502	1548	1006	1188	943	667	95	58	38	242	3
	MALMSHEIM	982	170	442	340	155	121	99	6	8	1	31	2
	RENNINGEN	2131	332	1106	666	1033	822	568	90	50	37	211	1
115042	RUTESHEIM	1624	381	695	538	432	346	243	10	46	28	84	1
	PEROUSE	266	44	212	8	214	189	129	10	29	9	24	-
	RUTESHEIM	1358	337	483	530	218	157	114	-	17	19	60	1
115044	SCHOENWACH	1416	254	607	538	337	208	144	10	10	13	125	2
115045	SINDELFINGEN	5085	1724	1188	2091	948	712	489	60	52	68	230	5
	DARMSHEIM	782	143	411	203	195	135	106	16	7	5	56	3
	MAICHINGEN	743	254	342	143	575	430	292	39	30	40	143	1
	SINDELFINGEN	3560	1327	435	1744	179	147	92	5	15	22	31	1
115046	STEINENBRONN	972	187	260	516	109	60	51	1	3	5	49	-
115048	WALDENBUCH	2270	289	689	1272	596	227	174	9	9	30	360	7
115050	WEIL DER STADT	4317	798	2439	985	1896	1205	808	66	27	134	677	11
	HAUSEN AN DER WUERM	354	53	251	43	93	52	36	0	1	6	41	-
	MERKLINGEN	1596	275	797	502	693	540	341	28	16	43	151	1
	MUENKLINGEN	291	57	164	63	88	44	27	4	2	6	43	0
	SCHAFHAUSEN	611	110	418	71	455	325	230	20	7	49	123	6
	WEIL DER STADT	1465	304	809	307	568	245	173	14	2	30	319	3
115051	WEIL IM SCHOENBUCH	2613	394	1050	1145	838	405	294	11	23	51	432	0
	BREITENSTEIN	239	41	137	58	174	88	62	3	2	17	86	0
	NEUWEILER	176	34	96	43	92	43	32	-	8	4	49	-
	WEIL IM SCHOENBUCH	2198	319	817	1043	572	274	200	8	14	30	297	0
115052	WEISSACH	2214	296	1238	619	972	675	472	83	19	79	296	1
	FLACHT	858	120	508	213	382	277	186	26	11	37	104	-
	WEISSACH	1356	176	730	406	590	398	285	57	7	42	192	1

1) Ergebnisse der Flächenerhebung 1997 - tatsächliche Nutzung.- 2) Siedlungs- und Verkehrsfläche, Gebäudefläche, Betriebsfläche -ohne Abbauland, Erholungs-, Verkehrsfläche, Friedhof.- 3) Ergebnisse der Bodennutzungshaupterhebung 1995 im einzelbetriebl. Erhebungsbereich.- 4) Einschl. Körnermais und Corn-Cob-Mix.- 5) Hackfrüchte und Gartengewächse.- 6) Rebland, Obstanlagen und Baumschulen.

Viehhaltung am 3. Dezember 1996								Groß- vieh- ein- heiten	Land- und forstwirtschaftliche Betriebe 1995 7)				Landw. Betriebe in der Hand natürl. Personen 1995 8) mit überwiegend		ALLB- Nummer	
Vieh- halter	Tierbestände								Betriebe insgesamt	dar. Betriebe mit einer LF von bis unter ha				betriebl. Einkomm. (HE) 9)	außerbetr. Einkommen (NE) 9)	Gemein- de- kennz.
	Pferde	Rinder	dar.	Schweine	dar.	Schafe	Ge- flü- gel			1-10	10-20	20-30	30 u.m.			
			Milch- kühe		Zucht- sauen											
Anzahl	Tiere								Betriebe							Nr.
15	16	17	18	19	20	21	22	23	24	25	26	27	28	29	30	31
1200	2752	12721	4236	23790	2424	6317	72181	16284	1516	769	235	116	234	309	1135	1160
62	126	685	187	135	7	917	1521	795	74	51	5	2	12	10	61	115000
17	100	471	118	.	.	.	317	476	27	15	0	1	7	6	18	
20	.	.	.	129	7	.	724	184	26	19	4	1	2	.	24	
25	802	480	135	21	17	1	0	3	.	19	
15	4	299	95	80	.	111	.	252	32	17	6	2	4	6	25	115002
23	177	327	127	36	.	.	854	455	26	6	2	2	7	8	10	115003
9	119	148	54	.	.	.	364	255	17	4	1	1	3	4	6	
14	58	179	73	.	.	.	490	200	9	2	1	1	4	4	4	
54	44	462	155	1859	.	50	16216	685	74	22	25	6	15	22	49	115004
45	12	428	112	567	18	18	.	413	60	35	13	3	7	7	50	115010
24	164	413	89	492	.	.	5308	567	30	12	8	0	9	8	21	115013
44	89	335	91	.	.	201	665	464	49	31	10	1	3	4	42	115015
27	80	325	425	26	12	6	1	3	.	19	
17	9	.	.	14	.	.	340	39	23	19	4	0	0	.	23	
66	131	615	304	949	134	.	1331	749	102	49	19	5	14	26	71	115016
11	.	64	37	38	.	.	526	136	21	12	3	1	3	4	15	
27	9	182	95	14	.	.	500	160	45	18	8	3	4	11	31	
28	.	369	172	897	134	.	305	453	36	19	8	1	7	11	25	
209	275	1449	472	3395	720	423	5541	1875	314	193	36	14	25	37	274	115021
33	123	153	57	444	38	.	525	308	43	20	15	4	2	11	32	
18	18	409	113	1142	223	.	397	429	17	5	1	5	5	6	11	
31	63	171	67	137	.	35	743	220	40	25	8	1	3	5	32	
33	.	.	.	61	.	.	455	27	80	53	2	0	0	.	79	
35	33	689	227	1190	410	7	457	738	55	27	4	1	11	12	43	
24	.	5	5	360	.	.	392	70	37	29	4	2	2	.	37	
35	21	.	.	61	.	.	2572	83	42	34	2	1	2	.	40	
26	10	378	167	258	82	.	494	341	29	17	3	1	5	3	25	115022
35	80	366	163	52	.	78	546	379	30	18	5	2	3	6	22	115024
49	354	921	308	2264	.	771	1557	1424	58	21	4	8	22	28	27	115028
8	.	260	102	327	9	1	1	0	7	.	4	
14	56	390	150	12	4	1	2	5	5	7	
23	236	354	138	1712	.	.	919	810	31	12	2	6	9	16	12	
4	.	.	.	9	.	.	.	137	6	4	0	0	7	.	4	
14	45	117	52	15	.	48	640	146	22	5	6	3	3	5	15	115029
30	.	15	.	256	.	11	490	44	28	16	3	2	3	.	25	115034
9	.	35	17	.	.	.	771	34	24	16	5	0	0	.	20	115037
47	178	380	80	2655	.	24	1598	787	62	20	17	8	9	12	46	115041
16	27	.	.	19	.	.	356	34	23	11	5	0	1	.	20	
31	151	.	.	2636	.	.	1242	753	39	9	12	8	8	.	26	
26	52	190	58	.	.	12	350	198	32	18	6	3	4	8	23	115042
12	4	39	240	51	15	9	3	1	2	4	11	
14	48	151	.	6	.	.	110	147	17	9	3	2	2	4	12	
24	80	189	62	5	.	.	600	241	29	18	3	4	2	6	21	115044
45	152	759	275	167	.	50	8681	757	48	16	5	9	9	20	25	115045
17	24	27	.	97	14	9	1	0	1	.	12	
19	66	489	166	153	.	9	1397	434	22	4	3	8	6	11	.	
9	62	14	.	227	12	3	1	1	2	.	.	
11	.	112	15	.	.	13	162	164	10	4	2	1	1	.	7	115046
35	112	320	125	72	.	791	.	508	62	41	8	4	5	4	57	115048
105	220	1190	382	1540	103	646	2161	1356	119	55	10	15	25	26	83	115050
7	.	87	.	4	.	.	41	70	10	6	3	1	0	.	9	
36	15	282	96	.	.	126	1150	325	33	15	3	2	11	11	21	
12	.	25	.	13	.	56	138	85	13	10	0	2	0	.	13	
23	21	471	159	.	.	.	543	453	25	11	2	3	8	7	18	
27	114	325	99	31	.	453	289	422	38	13	2	7	6	7	22	
50	48	852	284	.	.	88	1070	790	50	24	10	3	10	13	35	115051
10	138	195	9	6	0	1	2	.	6	
7	82	61	7	5	1	0	1	.	6	
33	29	545	162	.	.	60	850	534	34	13	9	2	7	9	23	
37	46	777	176	393	20	157	1608	677	41	14	7	5	12	14	26	115052
17	34	294	49	309	.	.	788	287	18	8	2	3	5	6	12	
20	12	483	127	84	.	.	820	390	23	6	5	2	7	8	14	

7) Landwirtschaftliche Betriebe mit 1 ha und mehr LF, unter 1 ha LF mit Mindesterzeugungseinheiten; Forstbetriebe mit 1 ha u.m. WF.
8) Ergebnisse der Agrarberichterstattung 1995.- 9) Bezogen auf die Gesamteinkünfte des Betriebsinhabers und/oder seines Ehegatten. -
HE: Haupterwerbsbetriebe, NE: Nebenerwerbsbetriebe.

ALLB- Nummer	Amt für Landwirtschaft (Stand: 01.10.1997)	Flächennutzung nach der Belegenheit 1997 1)				Landwirtschaftlich genutzte Fläche (LF) 1995 nach Betriebsprinzip								
		Boden- fläche insges.	darunter			LF 3) insges.	Acker- land	darunter				Dauer- grün- land	Sonder- kulturen 6)	
			Siedl.- fläche 2)	Landw.- fläche	Wald- fläche			Getrei- de 4)	Öl- früchte	Hackfr. Gart.5)	Futter- pflanz.			
Nr.	Bezeichnung	Hektar												
1	2	3	4	5	6	7	8	9	10	11	12	13	14	
115053	JETTINGEN	2111	311	1392	401	1877	1519	1040	273	65	75	356	1	
	OBERJETTINGEN	1057	148	652	255	934	768	547	126	12	43	166	0	
	UNTERJETTINGEN	1054	163	741	146	943	751	493	147	53	32	190	1	
115054	GRAFENAU	1304	240	683	361	448	316	239	38	8	19	132	-	
	DAETZINGEN	482	98	247	128	173	134	106	27	1	-	40	-	
	DOEFFINGEN	822	142	437	233	275	183	134	12	7	19	92	-	

1) Ergebnisse der Flächenerhebung 1997 - tatsächliche Nutzung.- 2) Siedlungs- und Verkehrsfläche, Gebäudefläche, Betriebsfläche - ohne Abbau- und Erholungs-, Verkehrsfläche, Friedhof.- 3) Ergebnisse der Bodennutzungshaupterhebung 1995 im einzelbetriebl. Erhebungsbereich.- 4) Einschl. Körnermais und Corn-Cob-Mix.- 5) Hackfrüchte und Gartengewächse.- 6) Rebland, Obstanlagen und Baumschulen.

Viehhaltung am 3. Dezember 1996								Groß- vieh- ein- heiten	Land- und forstwirtschaftliche Betriebe 1995 7)				Landw. Betriebe in der Hand natürl. Personen 1995 8) mit überwiegend		ALLB- Nummer	
Vieh- halter	Tierbestände								Betriebe insgesamt	dar. Betriebe mit einer LF von bis unter ha				betriebl. Einkomm. (HE) 9)		außerbetr. Einkommen (NE) 9)
	Pferde	Rinder	dar.	Schweine	dar.	Schafe	Ge- flü- gel			1-10	10-20	20-30	30 u.m.			
			Milch- kühe		Zucht- sauen											
Anzahl	Tiere								Betriebe							Nr.
15	16	17	18	19	20	21	22	23	24	25	26	27	28	29	30	31
81	193	937	384	6782	552	46	1467	1726	75	24	15	10	22	28	46	115053
30	65	451	173	1482	.	.	467	583	36	11	7	6	11	16	20	
51	128	486	211	5300	.	.	1000	1143	39	13	8	4	11	12	26	
34	89	170	50	52	.	.	458	458	36	26	2	3	3	5	29	115054
7	8	134	270	6	5	0	0	1	.	5	
27	81	324	188	30	21	2	3	2	.	24	

7) Landwirtschaftliche Betriebe mit 1 ha und mehr LF, unter 1 ha LF mit Mindesterzeugungseinheiten; Forstbetriebe mit 1 ha u.m. WF.-
8) Ergebnisse der Agrarberichterstattung 1995.- 9) Bezogen auf die Gesamteinkünfte des Betriebsinhabers und/oder seines Ehegatten. -
HE: Haupterwerbsbetriebe, NE: Nebenerwerbsbetriebe.

ALLB- Nummer	Amt für Landwirtschaft (Stand: 01.10.1997)	Flächennutzung nach der Belegenheit 1997 1)				Landwirtschaftlich genutzte Fläche (LF) 1995 nach Betriebsprinzip							
		Boden- fläche insges.	darunter			LF 3) insges.	Acker- land	darunter				Dauer- grün- land	Sonder- kulturen 6)
			Siedl.- fläche 2)	Landw.- fläche	Wald- fläche			Getrei- de 4)	Öl- früchte	Hackfr. Gart.5)	Futter- pflanz.		
Gemein- deken- ziffer	Gemeinde Gemeindeteil												
Nr.	Bezeichnung	Hektar											
1	2	3	4	5	6	7	8	9	10	11	12	13	14
1170	ALLB LUDWIGSBURG	89469	25014	44973	17346	35719	26983	16606	973	4666	3040	5554	3071
111000	STUTTGART	20734	10197	5175	4955	2709	1571	955	56	361	132	591	535
118001	AFFALTERBACH	1015	181	709	118	692	526	375	-	62	61	121	43
118003	ASPERG	580	310	247	14	40	30	17	-	12	2	4	4
118006	BENNINGEN AM NECKAR	487	139	280	6	93	84	59	2	9	10	5	4
118007	BESIGHEIM	1701	353	1008	259	739	506	311	40	89	37	78	144
	BESIGHEIM	1090	270	622	119	457	279	172	17	51	31	51	120
	OTTMARSHEIM	611	84	386	140	281	227	139	23	39	6	27	24
118010	BOENNIGHEIM	2014	316	1238	437	930	628	409	15	69	100	76	224
	BOENNIGHEIM	1347	235	667	431	555	352	235	5	18	60	42	160
	HOFEN	336	43	287	2	199	150	108	10	4	27	20	29
	HOHENSTEIN	331	38	285	4	176	127	67	-	46	13	15	35
118011	DITZINGEN	3042	663	2012	335	2076	1652	1029	41	312	222	413	8
	DITZINGEN	951	321	619	0	687	480	288	0	97	82	205	0
	HEIMERDINGEN	887	142	517	227	576	482	293	29	68	65	87	5
	HIRSCHLANDEN	614	122	479	1	464	389	255	4	84	39	73	1
	SCHOECKINGEN	590	78	398	107	350	300	193	8	62	36	48	1
118012	EBERDINGEN	2621	304	1653	622	1472	1213	675	89	189	163	246	12
	EBERDINGEN	952	92	538	285	502	429	233	43	61	57	69	4
	HOCHDORF	636	97	452	85	400	333	184	0	93	50	66	1
	NUSSDORF	1034	114	664	252	571	451	258	46	34	55	112	7
118014	ERDMANNHAUSEN	871	163	531	160	421	351	205	7	58	48	60	10
118015	ERLIGHEIM	619	99	396	119	389	275	189	13	10	26	38	74
118016	FREUDENTAL	307	62	150	93	90	66	26	23	3	13	18	6
118018	GEMMRIGHEIM	823	165	492	107	425	318	182	-	66	68	25	80
118019	GERLINGEN	1700	411	477	801	272	184	124	-	21	39	81	6
118021	GROSSBOTTWAR	2585	355	1650	553	1223	811	574	20	38	50	203	202
	GROSSBOTTWAR	1824	242	1144	419	625	427	307	7	9	26	85	110
	HOF UND LEMBACH	142	29	109	1	164	99	56	1	2	1	23	42
	WINZERHAUSEN	620	83	397	133	434	286	212	12	28	22	94	51
118027	HEMMINGEN	1234	195	836	197	1144	1046	630	8	228	113	93	4
118028	HESSIGHEIM	503	77	362	11	436	287	232	21	23	5	11	134
118040	KIRCHHEIM AM NECKAR	853	163	611	33	565	431	228	17	128	32	21	110
118046	KORNWESTHEIM	1465	856	593	3	718	558	344	8	145	55	151	9
118047	LOECHGAU	1095	162	650	273	524	403	239	8	119	32	88	32
118048	LUDWIGSBURG	4333	1932	2049	231	1786	1451	873	39	246	188	216	115
	LUDWIGSBURG	2974	1638	1133	137	1098	890	515	39	161	105	115	91
	NECKARWEIHINGEN	596	157	395	18	334	272	176	-	42	50	48	12
	POPPENWEILER	763	137	521	77	354	289	182	-	44	33	53	12
118049	MARBACH AM NECKAR	1806	411	1057	283	837	625	404	11	104	63	124	86
	RIELINGSHAUSEN	540	97	352	70	283	173	119	5	22	14	53	55
	MARBACH AM NECKAR	1266	314	705	213	555	452	285	6	82	49	71	31
118050	MARKGROENINGEN	2816	444	2009	243	1359	1069	617	32	173	186	263	25
	MARKGROENINGEN	2816	444	2009	243	962	771	430	19	144	147	165	24
	UNTERRIEXINGEN	-	-	-	-	397	298	187	13	29	39	97	1
118051	MOEGLINGEN	993	255	735	0	709	623	437	9	126	46	76	10
118053	MUNDELSHEIM	1019	169	590	224	337	101	74	3	5	5	42	186
118054	MURR	778	181	430	142	320	257	130	2	54	62	41	22
118059	OBERRIEXINGEN	816	88	628	73	466	403	262	0	67	73	62	1
118060	OBERSTENFELD	2110	316	908	863	552	269	171	-	16	15	183	98
	GRONAU	793	95	344	346	170	65	48	-	3	9	94	10
	OBERSTENFELD	1317	220	564	517	382	204	123	-	12	6	89	88
118063	PLEIDELSHEIM	1018	218	567	181	480	396	246	12	66	48	82	2
118067	SCHWIEBERDINGEN	1487	429	1011	21	787	728	452	23	151	79	56	2
118068	SERSHEIM	1148	176	603	363	599	462	278	2	45	124	128	8
118070	STEINHEIM AN DER MURR	2320	409	1369	497	1055	786	526	49	65	40	160	107

1) Ergebnisse der Flächenerhebung 1997 -tatsächliche Nutzung.- 2) Siedlungs- und Verkehrsfläche, Gebäudefläche, Betriebsfläche -ohne Abbauland, Erholungs-, Verkehrsfläche, Friedhof.- 3) Ergebnisse der Bodennutzungshaupterhebung 1995 im einzelbetriebl. Erhebungsbereich.- 4) Einschl. Körnermais und Corn-Cob-Mix.- 5) Hackfrüchte und Gartengewächse.- 6) Rebland, Obstanlagen und Baumschulen.

Viehhalter	Viehhaltung am 3. Dezember 1996							Großvieheinheiten	Land- und forstwirtschaftliche Betriebe 1995 7)				Landw. Betriebe in der Hand natürl. Personen 1995 8) mit überwiegend		ALLB-Nummer	
	Tierbestände								Betriebe insgesamt	dar. Betriebe mit einer LF von bis unter ha						
	Pferde	Rinder	dar.	Schweine	dar.	Schafe	Ge-flü-gel			1-10	10-20	20-30	30 u.m.	betriebl. Einkomm. (HE) 9)		außerbetr. Einkommen (NE) 9)
			Milch-kühe		Zucht-sauen											
Anzahl	Tiere								Betriebe							Nr.
15	16	17	18	19	20	21	22	23	24	25	26	27	28	29	30	31
1454	2723	23407	7588	48806	4486	5702	197216	26851	3201	1134	378	264	394	1179	1903	1170
101	496	1074	491	598	.	785	1968	1528	398	190	26	18	22	207	151	111000
30	42	540	140	2927	406	.	.	858	41	9	7	12	6	23	17	118001
3	10	13	7	0	0	0	6	3	118003
4	.	.	.	13	.	.	105	41	12	4	1	1	1	6	4	118006
29	5	410	113	615	.	26	.	328	112	30	5	2	10	24	86	118007
16	.	319	84	.	.	13	.	250	86	18	3	1	6	18	66	
13	.	92	29	.	.	13	131	78	26	12	2	1	4	6	20	
34	56	503	179	1423	70	.	1617	634	133	39	6	12	10	35	97	118010
19	51	313	123	.	.	.	1241	329	98	27	5	7	5	23	74	
5	.	106	24	.	.	.	85	136	20	8	0	2	3	4	16	
10	.	84	32	.	.	.	291	169	15	4	1	3	2	8	7	
82	132	1769	632	2273	318	.	1903	1707	98	23	27	10	28	49	46	118011
26	.	668	221	463	18	.	410	647	30	7	11	4	8	20	10	
28	36	542	195	.	.	9	649	434	30	11	7	1	7	10	18	
13	25	293	118	.	.	.	238	297	19	2	5	2	8	10	9	
15	.	266	98	1248	205	11	606	329	19	3	4	3	5	9	9	
62	158	1137	349	2160	.	893	1056	1306	77	29	17	11	16	34	42	118012
24	35	313	143	.	.	.	292	265	27	11	5	4	5	12	14	
15	40	509	65	2011	.	.	357	687	20	5	4	4	5	13	7	
23	83	315	141	.	.	83	407	354	30	13	8	3	6	9	21	
16	26	298	101	1352	146	5	.	436	24	9	1	6	6	13	10	118014
14	.	234	54	544	57	7	113	262	63	21	4	4	4	20	41	118015
3	45	69	7	1	0	0	1	.	5	118016
16	8	338	58	396	.	.	110	307	64	15	4	3	5	17	45	118018
12	.	501	237	34	.	13	1154	378	20	6	2	5	2	11	7	118019
77	49	292	112	1279	40	.	17693	566	188	95	25	5	7	36	150	118021
22	36	206	95	42	9	3	4	22	71	
17	64	38	23	2	0	1	4	34	
38	.	169	64	606	40	.	3807	297	55	30	14	2	2	10	45	
32	53	904	291	2719	241	24	.	1061	40	4	11	13	9	28	10	118027
20	.	.	.	2192	.	.	261	303	115	39	3	1	4	18	97	118028
16	.	123	67	.	.	.	228	126	50	11	10	6	5	24	23	118040
13	48	330	87	.	.	.	6680	576	27	10	2	2	11	21	6	118046
25	20	206	58	2123	245	26	867	451	43	10	10	5	6	19	23	118047
53	121	1503	429	1724	.	61	9549	1480	104	30	21	12	22	49	47	118048
28	105	873	259	.	.	24	5939	772	66	18	14	7	13	33	25	
12	.	312	46	888	.	.	3505	372	18	3	3	2	5	8	10	
13	.	318	124	.	.	.	105	337	20	9	4	3	4	8	12	
29	79	517	178	2488	287	.	3930	790	56	21	11	3	11	23	31	118049
14	.	90	20	.	.	.	3777	195	28	15	5	0	4	7	21	
15	.	427	158	.	.	.	153	596	28	6	6	3	7	16	10	
56	112	1251	451	342	.	45	1449	1048	69	18	13	3	20	33	32	118050
45	106	954	314	334	.	.	1189	822	54	10	11	3	15	25	25	
11	6	297	137	8	.	.	260	226	15	8	2	0	5	8	7	
42	71	484	139	1831	74	27	.	712	49	7	24	9	2	32	17	118051
24	.	61	24	74	.	.	341	56	155	73	2	1	0	22	132	118053
11	71	439	87	304	33	.	328	386	22	5	0	7	3	12	9	118054
19	13	507	137	1404	.	.	444	539	20	4	5	2	7	8	11	118059
55	82	155	41	305	.	98	3304	245	105	66	7	4	2	16	83	118060
36	.	93	13	.	.	48	372	102	45	31	1	1	0	.	40	
19	.	62	28	.	.	50	2932	143	60	35	6	3	2	.	43	
18	27	454	147	1480	134	.	25	541	31	11	5	4	6	16	14	118063
26	69	508	189	1873	332	.	926	773	48	12	16	8	7	24	21	118067
30	39	910	181	898	.	.	.	791	37	17	6	5	7	17	19	118068
42	71	314	108	3565	342	7	748	703	92	30	14	10	11	26	62	118070

7) Landwirtschaftliche Betriebe mit 1 ha und mehr LF, unter 1 ha LF mit Mindesterzeugungseinheiten; Forstbetriebe mit 1 ha u.m. WF.-
8) Ergebnisse der Agrarberichterstattung 1995.- 9) Bezogen auf die Gesamteinkünfte des Betriebsinhabers und/oder seines Ehegatten. -
HE: Haupterwerbsbetriebe, NE: Nebenerwerbsbetriebe.

ALLB- Nummer	Amt für Landwirtschaft (Stand: 01.10.1997)	Flächennutzung nach der Belegenheit 1997 1)				Landwirtschaftlich genutzte Fläche (LF) 1995 nach Betriebsprinzip								
		Boden- fläche insges.	darunter			LF 3) insges.	Acker- land	darunter				Dauer- grün- land	Sonder- kulturen 6)	
			Siedl.- fläche 2)	Landw.- fläche	Wald- fläche			darunter						
								Getrei- de 4)	Öl- früchte	Hackfr. Gart. 5)	Futter- pflanz.			
Gemein- deken- ziffer	Gemeinde Gemeindeteil													
Nr.	Bezeichnung	Hektar												
1	2	3	4	5	6	7	8	9	10	11	12	13	14	
noch: 118070														
	HOEPFIGHEIM	649	110	425	107	171	123	99	2	3	6	21	26	
	KLEINBOTTWAR	474	77	385	3	348	245	161	41	14	3	34	69	
	STEINHEIM AN DER MURR	1197	222	560	386	536	418	266	6	48	31	105	13	
118071	TAMM	878	263	575	29	517	437	286	9	77	48	60	19	
118073	VAIHINGEN AN DER ENZ	7341	1105	4474	1593	3664	2825	1676	218	417	285	548	280	
	AURICH	488	87	333	56	244	203	122	6	12	46	39	2	
	ENSINGEN	827	114	440	261	396	267	155	19	29	43	85	43	
	ENZWEIHINGEN	1434	151	1038	211	1182	1020	615	52	240	55	140	19	
	GUENDELBACH	826	78	442	297	402	261	140	49	2	22	93	46	
	HORRHEIM	1250	145	614	475	447	259	167	28	8	39	83	102	
	KLEINGLATTBACH	556	120	271	161	300	273	136	6	75	44	26	1	
	RIET	303	40	225	31	70	58	43	4	2	3	11	1	
	ROSSWAG	591	69	405	86	298	205	133	17	3	16	38	53	
	VAIHINGEN AN DER ENZ	1064	301	706	16	324	279	165	37	47	16	31	12	
118074	WALHEIM	614	127	364	96	243	153	89	6	32	0	14	74	
118076	SACHSENHEIM	5791	569	2621	2425	2065	1376	788	88	159	174	471	210	
	GROSSSACHSENHEIM	964	208	480	150	485	393	226	11	71	79	65	27	
	KLEINSACHSENHEIM	839	114	554	162	235	185	109	2	37	14	42	7	
	HAEFNERHASLACH	928	53	346	518	221	105	58	13	1	12	97	17	
	HOHENHASLACH	1459	109	771	562	751	497	285	37	49	38	129	122	
	OCHSENBACH	1437	68	353	1005	338	180	103	24	0	23	120	34	
	SPIELBERG	165	18	116	29	35	15	7	-	-	8	18	2	
118077	INGERSHEIM	1155	179	778	128	689	503	322	11	112	55	127	56	
	GROSSINGERSHEIM	877	141	615	92	506	389	254	6	98	29	83	32	
	KLEININGERSHEIM	278	38	162	36	184	115	69	5	13	26	45	24	
118078	FREIBERG AM NECKAR	1314	444	818	17	670	559	349	28	102	56	85	26	
	BEIHINGEN AM NECKAR	503	188	285	3	350	289	198	-	60	20	39	22	
	GEISINGEN AM NECKAR	338	97	224	13	153	125	65	15	15	24	27	1	
	HEUTINGSHEIM	473	159	309	1	167	145	85	13	27	12	19	3	
118079	BIETIGHEIM-BISSINGEN	3129	1037	1472	534	1094	827	486	36	175	74	181	86	
	BIETIGHEIM	2147	717	945	447	723	573	347	28	102	57	118	31	
	BISSINGEN AN DER ENZ	982	320	527	87	371	253	139	8	73	17	62	55	
118080	KORNTAL-MUENCHINGEN	2071	522	1337	196	1385	1238	774	26	277	115	139	5	
	KORNTAL	323	193	124	2	197	125	87	3	20	13	70	1	
	MUENCHINGEN	1748	329	1214	194	1187	1113	687	23	257	102	69	4	
118081	REMSECK AM NECKAR	2282	571	1505	113	1147	956	559	0	255	97	174	15	
	ALDINGEN	820	237	546	3	363	336	199	-	117	15	26	2	
	HOCHBERG	314	87	181	30	166	129	95	-	11	6	36	0	
	HOCHDORF	293	51	213	26	198	143	76	0	18	28	53	2	
	NECKARGROENINGEN	388	84	281	5	223	194	103	-	71	19	24	4	
	NECKARREMS	467	112	284	49	197	154	86	-	38	29	35	8	

1) Ergebnisse der Flächenerhebung 1997 -tatsächliche Nutzung.- 2) Siedlungs- und Verkehrsfläche, Gebäudefläche, Betriebsfläche -ohne Abbau- und Erholungs-, Verkehrsfläche, Friedhof.- 3) Ergebnisse der Bodennutzungserhebung 1995 im einzelbetriebl. Erhebungsbereich.- 4) Einschl. Körnermais und Corn-Cob-Mix.- 5) Hackfrüchte und Gartengewächse.- 6) Rebland, Obstanlagen und Baumschulen.

Viehhaltung am 3.Dezember 1996								Groß- vieh- ein- heiten	Land- und forstwirtschaftliche Betriebe 1995 7)				Landw. Betriebe in der Hand natürl. Personen 1995 8) mit überwiegend		ALLB- Nummer	
Vieh- halter	Tierbestände								Betriebe insgesamt	dar. Betriebe mit einer LF von bis unter ha				betriebl. Einkomm. (HE) 9)	außerbetr. Einkommen (NE) 9)	Gemein- de- kennz.
	Pferde	Rinder	dar. Milch- kühe	Schweine	dar. Zucht- sauen	Schafe	Ge- flü- gel			1-10	10-20	20-30	30 u.m.			
Anzahl	Tiere								Betriebe							Nr.
15	16	17	18	19	20	21	22	23	24	25	26	27	28	29	30	31
noch: 118070																
13	21	.	.	444	.	.	.	158	28	9	2	1	2	5	22	
12	35	.	.	300	.	.	226	75	33	13	8	4	2	10	22	
17	15	213	71	2821	196	7	.	469	31	8	4	5	7	11	18	
19	69	353	104	779	.	.	.	417	31	11	4	5	7	15	16	118071
151	117	1999	604	2186	.	413	5774	1824	299	103	31	19	44	88	207	118073
10	.	121	39	16	.	95	532	122	13	6	0	3	3	.	7	
13	.	439	70	.	.	.	522	288	32	15	3	1	7	15	16	
35	39	673	202	1008	.	.	1772	610	47	10	15	5	15	25	22	
21	8	170	57	35	.	23	545	150	30	18	0	3	4	8	22	
19	.	213	70	32	3	.	397	179	74	19	3	2	5	10	64	
6	.	208	108	.	.	.	76	210	7	0	3	0	3	6	.	
11	5	.	.	22	.	.	43	18	11	9	2	0	0	.	10	
21	.	.	.	37	.	.	364	58	68	22	4	2	2	8	60	
15	13	94	34	.	.	.	1523	188	17	4	1	3	5	9	.	
10	12	102	42	67	14	4	1	2	7	59	118074
84	98	1565	442	1524	226	169	21845	1578	187	58	11	12	25	51	134	118076
27	7	725	158	.	.	17	578	621	25	3	3	7	7	15	9	
9	.	112	43	132	17	6	1	0	4	5	12	
12	.	.	.	6	.	33	135	105	22	5	3	1	1	.	20	
19	33	382	121	.	.	51	.	441	90	23	4	2	9	21	69	
15	35	202	78	.	.	39	95	247	28	17	0	1	4	8	19	
2	32	5	4	0	1	0	.	5	
29	19	491	187	1901	269	.	487	585	61	32	2	4	9	17	43	118077
22	.	294	98	.	.	.	427	425	37	19	2	4	7	14	22	
7	.	197	89	.	.	.	60	160	24	13	0	0	2	3	21	
32	115	510	163	1368	.	.	455	649	40	8	4	6	9	18	20	118078
17	8	213	74	1242	.	.	227	330	22	4	1	5	4	9	11	
9	93	164	153	205	10	3	2	0	2	5	5	
6	14	133	75	115	8	1	1	1	3	4	4	
45	112	823	300	1231	.	115	1325	836	63	23	7	7	17	33	26	118079
31	52	542	182	1224	.	.	1192	541	41	16	5	4	11	21	16	
14	60	281	118	7	.	.	133	295	22	7	2	3	6	12	10	
40	151	971	384	1453	160	14	.	1087	69	14	16	17	14	39	27	118080
7	79	126	65	.	.	.	58	184	14	3	3	4	1	6	6	
33	72	845	319	903	55	11	13	13	13	33	21	
50	156	723	260	126	.	27	23553	818	71	25	14	9	16	40	30	118081
13	74	111	39	7	.	.	.	220	22	9	3	4	5	17	5	
7	13	122	77	8	1	3	1	2	.	6	
11	63	234	76	15	.	25	290	254	10	1	3	3	2	.	7	
12	99	16	9	2	1	4	12	4	
7	.	218	92	.	.	.	360	168	15	5	3	0	3	6	8	

7) Landwirtschaftliche Betriebe mit 1 ha und mehr LF, unter 1 ha LF mit Mindesterzeugungseinheiten; Forstbetriebe mit 1 ha u.m. UF.-
8) Ergebnisse der Agrarberichterstattung 1995.- 9) Bezogen auf die Gesamteinkünfte des Betriebsinhabers und/oder seines Ehegatten. -
HE: Haupterwerbsbetriebe, NE: Nebenerwerbsbetriebe.

ALLB- Nummer	Amt für Landwirtschaft (Stand: 01.10.1997)	Flächennutzung nach der Belegenheit 1997 1)				Landwirtschaftlich genutzte Fläche (LF) 1995 nach Betriebsprinzip							
		Boden- fläche insges.	darunter			LF 3) insges.	darunter						
			Siedl.- fläche 2)	Landw.- fläche	Wald- fläche		Acker- land	darunter				Dauer- grün- land	Sonder- kulturen 6)
								Getrei- de 4)	Öl- früchte	Hackfr. Gart.5)	Futter- pflanz.		
Nr.	Bezeichnung	Hektar											
1	2	3	4	5	6	7	8	9	10	11	12	13	14
1180	ALLB NUERTINGEN	64146	14411	30136	18495	20206	10253	6420	364	1153	1368	9149	735
116004	ALTBACH	335	154	123	43	43	21	16	0	1	2	23	-
116005	ALTDORF	325	41	235	45	216	123	78	6	5	19	90	2
116006	ALTENRIET	335	64	225	44	212	136	83	14	3	17	76	-
116007	BALTMANNSWEILER	1854	161	450	1238	240	93	56	8	4	17	146	1
	BALTMANNSWEILER	865	91	205	568	79	25	18	-	2	6	52	1
	HOHENGEHREN	989	70	246	671	161	68	39	8	3	11	93	-
116008	BEMPFLINGEN	627	138	382	99	263	152	108	2	3	23	110	0
	BEMPFLINGEN	425	115	228	75	141	78	52	2	2	19	62	0
	KLEINBETTLINGEN	202	23	155	24	122	74	55	-	1	3	48	-
116011	BEUREN	1170	137	612	408	411	115	67	1	7	28	278	17
116012	BISSINGEN AN DER TECK	1706	181	1098	409	740	284	146	29	5	67	435	20
	BISSINGEN AN DER TECK	1263	132	768	349	514	202	105	26	3	39	291	20
	OCHSENWANG	442	49	330	60	226	82	41	3	1	28	144	-
116014	DEIZISAU	517	206	228	63	112	106	65	11	15	-	4	2
116015	DENKENDORF	1306	277	542	473	214	164	101	6	36	5	47	2
116016	DETTINGEN UNTER TECK	1513	206	901	395	493	218	139	0	8	42	173	99
116018	ERKENBRECHTSWEILER	693	103	341	232	307	148	108	12	3	16	156	2
116019	ESSLINGEN AM NECKAR	4643	1778	1514	1145	560	288	150	-	118	6	131	135
	BERKHEIM	-	-	-	-	114	105	66	-	26	1	7	2
	ESSLINGEN AM NECKAR	4643	1778	1514	1145	423	166	68	-	91	5	121	131
	ZELL AM NECKAR	-	-	-	-	23	18	16	-	1	1	3	2
116020	FRICKENHAUSEN	1135	291	528	287	267	60	30	-	4	14	175	28
	FRICKENHAUSEN	656	182	266	189	175	41	17	-	2	10	107	26
	LINSENHOFEN	342	74	180	81	79	19	12	-	2	3	57	3
	TISCHARDT	137	36	83	16	13	1	1	-	0	-	12	-
116022	GROSSBETTLINGEN	423	117	244	56	77	46	31	-	4	9	31	-
116027	HOCHDORF	775	160	439	171	301	164	91	12	1	26	122	13
116029	HOLZMADEN	309	76	178	53	125	44	19	-	2	21	78	1
116033	KIRCHHEIM UNTER TECK	4047	1250	1736	1013	1136	532	333	17	16	59	581	20
	JESINGEN	574	120	371	76	355	94	58	2	3	13	250	9
	KIRCHHEIM UNTER TECK	3030	1036	1076	880	493	253	163	4	10	23	229	11
	NABERN	443	93	289	57	287	185	113	11	3	23	101	0
116035	KOENGEN	1252	302	795	138	736	557	315	-	118	94	174	4
116036	KOHLBERG	439	76	259	100	102	37	27	-	4	6	60	4
116037	LICHTENWALD	1081	90	272	715	179	84	59	0	7	15	94	1
	HEGENLOHE	455	46	129	278	70	36	27	-	5	3	34	1
	THOMASHARDT	625	44	143	438	109	48	31	0	2	11	60	0
116041	NECKARTAILFINGEN	826	173	466	147	235	154	107	0	9	19	78	2
116042	NECKARTENZLINGEN	903	211	357	294	240	91	56	-	3	26	149	0
116043	NEIDLINGEN	1262	108	565	575	613	154	95	3	4	33	440	17
116046	NEUFFEN	1745	243	944	538	363	65	40	-	6	18	275	19
	KAPPISSHAUSEN	165	23	97	44	81	25	16	-	2	6	51	5
	NEUFFEN	1580	219	847	493	282	40	24	-	5	11	225	14
116047	NEUHAUSEN A.D.FILDERN	1247	312	673	250	318	241	180	24	17	4	76	0
116048	NOTZINGEN	770	116	481	168	315	159	98	9	5	33	153	3
116049	NUERTINGEN	4688	1139	2019	1441	1302	783	488	71	101	33	454	60
	HARDT	175	36	92	46	47	28	20	4	0	1	18	-
	NECKARHAUSEN	606	113	340	133	219	177	105	33	14	1	40	2
	NUERTINGEN	3087	765	1069	1203	542	327	238	28	14	21	193	22
	RAIDWANGEN	292	67	213	10	192	107	21	1	65	1	56	28
	REUDERN	282	63	184	34	261	113	85	3	4	9	144	2
	ZIZISHAUSEN	245	96	121	14	40	30	19	2	4	-	3	6
116050	OBERBOIHINGEN	631	155	388	69	235	159	124	12	5	17	73	3
116053	OHMDEN	555	61	336	156	222	94	46	-	2	44	127	-
116054	OWEN	970	143	620	198	550	176	120	-	7	41	350	23
116056	PLOCHINGEN	1065	355	211	463	80	65	51	-	8	3	12	3

1) Ergebnisse der Flächenerhebung 1997 - tatsächliche Nutzung.- 2) Siedlungs- und Verkehrsfläche, Gebäudefläche, Betriebsfläche - ohne Abbau- und Erholungs-, Verkehrsfläche, Friedhof.- 3) Ergebnisse der Bodennutzungserhebung 1995 im einzelbetriebl. Erhebungsbereich.- 4) Einschl. Körnermais und Corn-Cob-Mix.- 5) Hackfrüchte und Gartengewächse.- 6) Rebland, Obstanlagen und Baumschulen.

Viehhaltung am 3.Dezember 1996								Groß- vieh- ein- heiten	Land- und forstwirtschaftliche Betriebe 1995 7)				Landw. Betriebe in der Hand natürl. Personen 1995 8) mit überwiegend		ALLB- Nummer	
Vieh- halter	Tierbestände								Betriebe insgesamt	dar. Betriebe mit einer LF von bis unter ha				betriebl. Einkomm. (NE) 9)	außerbetr. Einkommen (NE) 9)	Gemein- de- kennz.
	Pferde	Rinder	dar.	Schweine	dar.	Schafe	Ge- flü- gel									
			Milch- kühe		Zucht- sauen											
Anzahl	Tiere								Betriebe							Nr.
15	16	17	18	19	20	21	22	23	24	25	26	27	28	29	30	31
1201	2437	15328	4378	11306	562	13888	107774	17113	1994	1107	205	113	188	448	1394	1180
11	11	14	1147	41	8	6	1	0	0	.	6	116004
14	7	285	101	62	3	.	1308	225	16	11	0	1	3	4	11	116005
12	.	258	47	14	.	39	213	200	14	8	1	1	2	4	9	116006
28	73	197	55	8	.	12	321	234	44	33	3	1	2	3	37	116007
14	64	45	126	110	20	15	1	1	0	.	17	
14	9	152	195	124	24	18	2	0	2	.	20	
16	5	294	79	11	.	36	149	238	17	7	1	3	2	.	14	116008
11	.	184	107	143	11	4	1	1	1	.	8	
5	.	110	42	95	6	3	0	2	1	.	6	
29	21	288	82	8	.	528	256	292	57	43	5	2	3	5	50	116011
38	33	596	190	17	.	884	371	584	50	29	6	0	10	7	38	116012
25	20	371	122	10	.	861	265	407	35	18	6	0	6	.	25	
13	13	225	68	7	.	23	106	177	15	11	0	0	4	.	13	
4	8	42	8	1	0	0	2	.	5	116014
16	56	96	.	429	.	.	913	211	14	4	3	0	4	5	7	116015
35	9	271	108	.	.	.	747	358	130	45	5	2	5	12	113	116016
18	3	368	142	62	.	.	412	281	20	11	2	1	3	.	16	116018
18	80	.	.	460	.	63	6613	251	142	62	7	4	2	63	65	116019
5	5310	44	8	2	3	1	1	.	.	
12	80	202	129	57	3	3	1	56	60	
1	5	5	3	1	0	0	.	.	
9	69	.	8	.	.	.	140	141	59	54	2	0	1	6	51	116020
6	67	120	129	22	18	2	0	1	3	18	
2	.	14	4	11	31	30	0	0	0	.	28	
1	2	6	6	0	0	0	.	5	
9	9	76	25	64	13	10	1	1	0	.	12	116022
21	52	261	92	4	.	282	369	283	19	10	4	2	2	6	11	116027
10	159	382	219	12	7	1	0	1	.	9	116029
81	114	679	182	454	.	1474	1801	889	101	60	8	9	10	19	74	116033
20	7	117	281	194	28	22	1	2	2	.	24	
46	96	352	86	202	.	694	1142	499	53	26	3	6	5	14	33	
15	11	210	378	195	20	12	4	1	3	.	17	
30	186	782	298	1228	154	.	5071	987	39	12	4	9	10	22	15	116035
14	.	76	39	3	.	.	144	59	34	29	0	0	1	3	29	116036
10	6	306	115	.	.	.	278	251	12	4	3	0	3	4	7	116037
5	.	73	28	.	.	.	115	63	6	2	2	0	1	.	4	
5	.	233	87	.	.	.	163	188	6	2	1	0	2	.	3	
21	39	163	28	44	.	17	290	174	22	12	4	1	2	4	15	116041
7	36	277	89	.	.	.	259	239	14	7	1	1	3	4	7	116042
43	13	417	120	92	.	.	1728	413	65	48	4	4	4	4	59	116043
27	52	242	87	7	.	204	725	270	89	76	4	1	2	7	79	116046
5	.	68	55	16	14	0	1	0	.	15	
22	.	174	215	73	62	4	0	2	.	64	
9	11	72	.	73	.	.	.	268	16	5	2	3	3	8	7	116047
21	12	378	137	20	.	.	945	396	22	10	2	4	4	6	15	116048
85	262	493	90	.	.	420	1945	767	122	73	12	3	12	24	91	116049
5	.	36	14	.	.	.	93	27	3	0	2	1	0	.	.	
14	33	35	15	.	.	43	.	142	23	17	1	0	2	4	19	
23	173	241	19	.	.	41	255	345	43	20	5	1	5	13	24	
18	27	.	9	23	.	.	810	61	25	20	1	0	1	.	23	
21	26	157	40	24	.	.	365	190	22	14	3	0	4	.	21	
4	2	6	2	0	1	0	5	.	
16	37	238	58	20	.	.	379	247	19	9	1	0	5	3	15	116050
24	42	319	88	10	.	129	460	302	24	18	1	0	3	.	20	116053
30	13	446	169	18	.	1251	257	500	46	24	6	5	4	16	27	116054
4	.	17	13	.	.	.	4830	70	11	4	0	3	0	.	6	116056

7) Landwirtschaftliche Betriebe mit 1 ha und mehr LF, unter 1 ha LF mit Mindesterzeugungseinheiten; Forstbetriebe mit 1 ha u.m. WF.-
8) Ergebnisse der Agrarberichterstattung 1995.- 9) Bezogen auf die Gesamteinkünfte des Betriebsinhabers und/oder seines Ehegatten. -
HE: Haupterwerbsbetriebe, NE: Nebenerwerbsbetriebe.

ALLB- Nummer	Amt für Landwirtschaft (Stand: 01.10.1997)	Flächennutzung nach der Belegenheit 1997 1)				Landwirtschaftlich genutzte Fläche (LF) 1995 nach Betriebsprinzip							
		Boden- fläche insges.	darunter			LF 3) insges.	Acker- land	darunter				Dauer- grün- land	Sonder- kulturen 6)
			Siedl.- fläche 2)	Landw.- fläche	Wald- fläche			Getrei- de 4)	Öl- früchte	Hackfr. Gart.5)	Futter- pflanz.		
Gemein- deken- nummer	Gemeinde Gemeindeteil												
Nr.	Bezeichnung	Hektar											
1	2	3	4	5	6	7	8	9	10	11	12	13	14
116058	REICHENBACH AN DER FILS	743	218	154	344	145	39	30	-	1	7	91	14
116063	SCHLAITDORF	731	93	382	254	305	179	111	9	11	30	126	-
116068	UNTERENSINGEN	756	162	364	199	295	182	114	8	21	32	112	1
116070	WEILHEIM AN DER TECK	2651	409	1632	570	976	361	250	21	8	46	448	161
	HEPSISAU	397	50	246	96	160	74	64	4	2	-	67	17
	WEILHEIM AN DER TECK	2254	359	1387	474	816	286	187	17	6	46	382	144
116071	WENDLINGEN AM NECKAR	1215	445	627	99	512	432	241	53	20	25	77	2
116072	WERNAU/NECKAR	1090	302	479	239	229	149	109	-	2	27	79	1
116073	WOLFSCHLUGEN	712	155	439	116	343	275	200	-	10	44	67	0
116076	AICHWALD	1468	250	567	647	498	144	80	7	19	34	319	33
	AICHELBERG	323	89	170	63	86	32	21	0	5	4	37	16
	AICHSCHIESS	561	75	199	285	310	58	30	-	4	24	247	4
	SCHANBACH	584	87	198	299	103	54	29	7	10	6	35	13
116077	FILDERSTADT	3854	1097	1981	756	2065	1359	805	11	373	108	693	5
	BERNHAUSEN	1056	459	431	158	537	520	275	-	230	3	16	-
	BONLANDEN AUF DEN FILDERN	578	188	299	89	161	95	62	6	11	6	64	1
	HARTHAUSEN	200	67	111	21	116	82	53	-	14	12	33	0
	PLATTENHARDT	1091	198	450	439	306	115	78	-	11	22	190	2
	SIELMINGEN	928	185	690	50	944	548	337	6	106	65	391	2
116078	LEINFELDEN-ECHTERDINGEN	2990	943	1097	925	850	495	327	4	67	63	339	13
	LEINFELDEN	696	305	175	205	178	89	58	-	9	16	87	2
	MUSBERG	488	101	137	246	166	79	56	-	4	19	86	1
	ECHTERDINGEN	1364	409	590	359	386	265	177	4	41	13	113	7
	STETTEN AUF DEN FILDERN	441	129	195	115	120	62	35	-	12	14	54	3
116079	LENNINGEN	4144	429	1917	1746	1467	388	217	6	18	110	1061	14
	GUTENBERG	763	56	305	386	393	147	92	2	3	33	245	-
	OBERLENNINGEN	1243	144	389	694	330	21	12	-	4	3	299	8
	SCHLATTSTALL	-	-	-	-	11	-	-	-	-	-	10	1
	SCHOPFLOCH	1095	98	636	352	305	112	60	4	5	27	192	-
	UNTERLENNINGEN	1043	131	586	314	428	109	53	-	6	47	314	5
116080	OSTFILDERN	2281	776	1341	149	772	455	326	5	53	42	307	9
	KEMNAT	492	122	312	53	256	149	101	2	7	35	106	0
	NELLINGEN AUF DEN FILDERN	896	370	491	28	268	123	95	4	9	-	138	6
	RUIT	412	141	219	51	87	78	58	-	9	7	7	2
	SCHARNHAUSEN	482	143	319	16	162	105	72	-	28	-	56	0
116081	AICHTAL	2364	309	993	1021	544	282	182	5	17	46	261	0
	AICH	612	115	367	115	152	81	45	5	4	12	70	-
	GROETZINGEN	768	113	538	102	383	199	136	-	12	35	184	0
	NEUENHAUS	984	81	88	803	9	2	1	-	0	-	7	-

1) Ergebnisse der Flächenerhebung 1997 -tatsächliche Nutzung.- 2) Siedlungs- und Verkehrsfläche, Gebäudefläche, Betriebsfläche -ohne Abbau- und Erholungs-, Verkehrsfläche, Friedhof.- 3) Ergebnisse der Bodennutzungshaupterhebung 1995 im einzelbetriebl. Erhebungsbereich.- 4) Einschl. Körnermais und Corn-Cob-Mix.- 5) Hackfrüchte und Gartengewächse.- 6) Rebland, Obstanlagen und Baumschulen.

Viehhaltung am 3.Dezember 1996								Groß- vieh- ein- heiten	Land- und forstwirtschaftliche Betriebe 1995 7)				Landw. Betriebe in der Hand natürl. Personen 1995 8) mit überwiegend		ALLB- Nummer	
Vieh- halter	Tierbestände								Betriebe insgesamt	dar. Betriebe mit einer LF von bis unter ha				betriebl. Einkomm. (HE) 9)	außerbetr. Einkommen (NE) 9)	Gemein- de- kennz.
	Pferde	Rinder	dar.	Schweine	dar.	Schafe	Ge- flü- gel			1-10	10-20	20-30	30 u.m.			
			Milch- kühe		Zucht- sauen											
Anzahl	Tiere								Betriebe							Nr.
15	16	17	18	19	20	21	22	23	24	25	26	27	28	29	30	31
11	40	18	.	5	.	118	.	74	27	13	3	1	1	3	19	116058
21	18	345	83	84	.	59	551	285	22	11	6	2	2	5	16	116063
14	9	344	112	66	.	.	320	267	17	5	4	2	4	6	10	116068
66	101	647	144	454	.	725	681	747	96	54	10	3	11	17	71	116070
18	5	157	114	113	28	20	0	0	2	.	26	
48	96	568	567	634	68	34	10	3	9	.	45	
10	110	135	55	988	.	.	737	390	22	7	0	0	7	9	11	116071
13	24	147	63	201	.	622	.	251	16	6	3	0	3	3	10	116072
27	90	328	39	1479	.	33	699	520	27	15	5	1	4	6	20	116073
23	42	447	98	41	.	327	.	458	46	25	3	1	5	7	36	116076
5	320	60	18	13	2	1	0	.	14	
12	10	284	67	26	.	.	194	275	13	4	1	0	3	3	10	
6	123	15	8	0	0	2	.	12	
120	255	1195	335	1123	.	1391	9013	1471	155	77	36	19	12	68	86	116077
14	14	76	.	13	.	.	.	68	52	22	18	6	0	27	24	
13	75	98	.	32	.	10	.	180	13	6	4	2	1	4	9	
8	21	134	41	26	.	.	726	128	7	2	1	1	2	3	4	
21	60	250	52	31	.	.	463	289	22	14	3	2	2	8	14	
64	85	637	210	1021	.	.	1116	807	61	33	10	8	7	26	35	
51	146	827	316	.	.	90	2885	830	69	30	15	10	6	32	35	116078
5	.	174	65	131	14	3	7	3	0	7	7	
12	33	283	95	.	.	15	.	245	11	5	1	3	1	6	5	
23	92	216	81	.	.	73	438	304	29	15	5	3	4	15	13	
11	.	154	75	.	.	.	895	149	15	7	2	1	1	4	10	
72	36	1137	314	155	.	895	1259	990	156	96	12	4	12	13	113	116079
19	5	184	69	29	.	353	513	202	27	10	5	3	5	7	16	
8	.	.	17	.	.	.	156	138	51	32	1	0	3	.	37	
2	2	6	6	0	0	0	.	6	
23	7	254	.	91	.	73	526	227	32	22	2	0	1	.	25	
20	.	576	116	35	.	67	.	421	40	26	4	1	3	4	29	
33	244	911	142	652	.	.	.	874	47	14	8	7	10	21	24	116080
14	86	425	142	.	.	.	293	475	14	1	4	4	2	9	4	
9	226	16	5	1	2	4	6	9	
4	80	6	3	1	1	1	3	3	
6	79	93	11	5	2	0	3	3	8	
30	58	465	92	.	.	124	1322	463	35	22	6	2	3	8	23	116081
10	17	.	127	10	7	1	0	1	.	.	
17	32	340	87	.	.	.	317	328	23	13	5	2	2	6	14	
3	7	2	2	0	0	0	.	.	

7) Landwirtschaftliche Betriebe mit 1 ha und mehr LF, unter 1 ha LF mit Mindesterzeugungseinheiten; Forstbetriebe mit 1 ha u.m. UF.-
8) Ergebnisse der Agrarberichterstattung 1995.- 9) Bezogen auf die Gesamteinkünfte des Betriebsinhabers und/oder seines Ehegatten. -
HE: Haupterwerbsbetriebe, NE: Nebenerwerbsbetriebe.

ALLB- Nummer	Amt für Landwirtschaft (Stand: 01.10.1997)	Flächennutzung nach der Belegenheit 1997 1)				Landwirtschaftlich genutzte Fläche (LF) 1995 nach Betriebsprinzip							
		Boden- fläche insges.	darunter			LF 3) insges.	Acker- land	darunter				Dauer- grün- land	Sonder- kulturen 6)
			Siedl.- fläche 2)	Landw.- fläche	Wald- fläche			Getrei- de 4)	Öl- früchte	Hackfr. Gart.5)	Futter- pflanz.		
Nr.	Bezeichnung	Hektar											
1	2	3	4	5	6	7	8	9	10	11	12	13	14
1190	ALLB OEHRINGEN	77671	9033	45904	21262	42587	30583	20152	1983	2451	3521	10310	1598
126011	BRETZFELD	6469	836	3326	2229	2670	1645	996	85	193	288	683	332
	ADOLZFURT	506	69	308	123	368	179	116	7	4	29	131	57
	BITZFELD	656	123	510	6	497	401	229	21	95	54	72	23
	BRETZFELD	300	88	200	4	210	103	70	-	12	16	88	17
	DIMBACH	531	82	239	207	206	145	85	33	14	11	37	23
	GEDDELSBACH	705	49	320	323	88	14	9	-	0	4	43	30
	RAPPACH	355	69	277	5	151	103	76	8	14	3	30	17
	SCHIEPPACH	645	72	364	200	339	211	129	2	15	54	108	20
	SCHWABBACH	418	110	301	4	166	99	60	3	14	14	25	41
	SIEBENEICH	316	25	147	142	226	159	90	6	16	30	8	58
	UNTERHEIMBACH	1417	74	330	1004	78	20	10	-	0	3	36	21
	WALDBACH	619	76	329	211	342	211	121	5	9	71	105	25
126020	DOERZBACH	3236	345	1993	769	1625	1139	761	103	36	161	468	15
	DOERZBACH	1236	149	639	380	434	277	171	27	14	45	141	14
	HOEBACH	1219	123	792	275	783	576	398	62	6	84	207	-
	LAIBACH	391	40	268	64	287	225	154	9	16	17	62	0
	MESSBACH	390	32	294	51	121	61	38	5	0	15	59	0
126028	FORCHTENBERG	3807	459	2223	1012	2144	1565	1012	76	126	226	548	28
	MUTHOF	544	61	403	76	554	458	303	47	16	54	90	6
	ERNSBACH	478	77	195	189	181	87	61	-	3	22	92	1
	FORCHTENBERG	909	140	356	372	160	74	45	-	1	24	66	19
	SINDRINGEN	1018	105	585	287	484	306	172	9	31	68	177	1
	WOHLMUTHAUSEN	859	77	685	89	766	640	431	20	74	58	123	2
126039	INGELFINGEN	4647	512	3016	1014	2906	2001	1429	120	33	250	800	95
	CRIESBACH	362	52	184	110	119	34	24	-	-	8	38	46
	DIEBACH	281	18	215	39	201	115	102	-	2	9	84	-
	DOERRENZIMMERN	1033	124	788	109	892	661	446	44	24	121	230	0
	EBERSTAL	591	41	352	183	306	187	126	1	3	21	118	-
	HERMUTHAUSEN	652	68	457	121	490	405	261	35	1	47	84	1
	INGELFINGEN	1166	152	619	352	480	252	186	11	2	23	178	48
	WELDINGSFELDEN	563	57	401	102	416	348	285	29	1	21	68	-
126045	KRAUTHEIM	5292	491	3396	1324	2935	2037	1241	193	37	278	851	37
	ALTKRAUTHEIM	467	48	300	109	216	114	81	2	3	18	99	3
	OBERGINSBACH	621	65	464	88	508	367	237	28	2	50	140	-
	UNTERGINSBACH	493	46	200	243	105	60	39	4	1	3	45	0
	GOMMERSDORF	966	72	622	256	268	180	120	20	4	10	82	3
	HORRENBACH	177	10	102	63	20	13	7	3	1	-	7	-
	KLEPSAU	479	54	275	134	398	275	128	48	3	36	91	30
	KRAUTHEIM	618	97	410	97	564	385	254	33	3	48	176	0
	NEUNSTETTEN	1063	77	718	260	437	367	211	51	16	37	68	0
	OBERNDORF	409	22	307	73	419	276	164	5	5	76	142	-
126046	KUENZELSAU	7515	968	4368	1990	4128	3024	2046	216	97	516	1059	36
	AMRICSHAUSEN	357	55	300	1	294	249	215	22	2	9	44	-
	BELSENBERG	697	60	460	143	522	374	257	36	7	48	135	11
	KOCHERSTETTEN	828	85	303	398	130	78	44	16	0	5	51	1
	KUENZELSAU	1495	363	486	591	359	176	97	-	7	68	160	22
	LASSBACH	851	73	596	178	719	543	403	52	10	59	174	1
	MORSBACH	347	46	183	101	44	15	9	-	1	4	28	1
	NITZENHAUSEN	861	73	611	154	648	475	295	29	12	123	173	-
	STEINBACH	778	61	589	124	635	481	317	10	8	113	153	1
	GAISBACH	1302	152	841	300	777	634	410	51	51	87	141	1
126047	KUPFERZELL	5428	640	4169	568	4347	3737	2562	203	383	319	599	4
	FESSBACH	1489	112	1157	199	1356	1143	739	34	159	144	210	1
	KUPFERZELL	809	154	639	7	590	503	329	37	41	30	86	-
	MANGOLDSALL	646	58	525	58	555	498	362	28	29	25	55	-
	WESTERNACH	1704	245	1266	179	1254	1039	714	75	68	116	210	3
	ESCHENTAL	254	31	182	40	120	108	85	6	15	1	12	0
	GOGGENBACH	526	40	400	83	472	444	333	23	72	3	27	0
126056	MULFINGEN	8007	621	4839	2333	4024	2504	1813	181	54	283	1509	1
	SIMPRECHTSHAUSEN	774	35	522	211	357	222	163	9	3	43	134	-
	AILRINGEN	1043	113	523	378	495	242	172	10	2	43	251	0
	BUCHENBACH	988	71	643	241	659	401	293	36	12	17	257	0
	EBERBACH	679	38	364	239	165	54	37	4	2	8	110	1
	HOLLENBACH	1490	125	978	371	779	571	407	49	10	59	207	-
	JAGSTBERG	1121	98	737	278	682	524	371	54	6	56	156	-
	MULFINGEN	1274	100	650	446	478	255	198	16	4	15	221	-
	ZAISENHAUSEN	637	40	421	168	410	236	171	2	16	41	173	-
126058	NEUENSTEIN	4784	676	3670	364	3244	2619	1751	168	390	158	476	143
	ESCHELBACH	332	43	260	25	65	8	7	-	-	-	31	26
	KESSELFELD	378	64	272	39	178	101	68	5	-	26	64	11
	KIRCHENSALL	900	86	760	46	607	555	361	25	116	22	44	7
	KLEINHIRSCHBACH	863	90	740	17	871	772	481	50	163	49	88	11
	NEUENSTEIN	745	218	495	8	264	172	124	4	18	5	51	40
	NEUREUT	505	36	335	125	395	305	206	22	43	25	87	2
	GRUENBUEHL	579	92	476	5	571	514	361	48	42	17	52	4
	OBERSOELLBACH	482	47	332	99	294	191	144	14	7	15	60	42
126060	NIEDERNHALL	1771	216	548	978	280	158	88	25	2	28	84	37

1) Ergebnisse der Flächenerhebung 1997 - tatsächliche Nutzung.- 2) Siedlungs- und Verkehrsfläche, Gebäudefläche, Betriebsfläche - ohne Abbau- und Erholungs-, Verkehrsfläche, Friedhof.- 3) Ergebnisse der Bodennutzungserhebung 1995 im einzelbetriebl. Erhebungsbereich.- 4) Einschl. Körnermais und Corn-Cob-Mix.- 5) Hackfrüchte und Gartengewächse.- 6) Rebland, Obstanlagen und Baumschulen.

Viehhaltung am 3.Dezember 1996								Groß- vieh- ein- heiten	Land- und forstwirtschaftliche Betriebe 1995 7)				Landw. Betriebe in der Hand natürl. Personen 1995 8) mit überwiegend		ALLB- Nummer	
Vieh- halter	Tierbestände								Betriebe insgesamt	dar. Betriebe mit einer LF von bis unter ha				betriebl. Einkomm. (HE) 9)	außerbetr. Einkommen (NE) 9)	Gemein- de- kennz.
	Pferde	Rinder	dar.	Schweine	dar.	Schafe	Ge- flü- gel									
			Milch- kühe		Zucht- sauen											
Anzahl	Tiere								Betriebe						Nr.	
15	16	17	18	19	20	21	22	23	24	25	26	27	28	29	30	31
2095	1269	31902	10699	208576	32597	5348	184939	48940	3060	1171	530	265	442	904	1736	1190
157	219	2301	655	6618	730	262	5966	2653	276	123	35	16	27	85	169	126011
18	4	294	101	16		56	226	233	38	19	8	0	3	13	22	
18	28	434	108	2559	228		302	626	28	8	5	2	7	9	18	
23	42	200	49				169	230	45	25	2	1	1	7	31	
13	16							154	15	7	3	2	2	5	10	
9	23	41	16			30	105	61	22	9	3	1	0	4	13	
12	30	50		832	129	38	172	178	15	5	3	1	2	5	10	
12	25	394	118			26	125	343	17	4	1	1	5	7	10	
15	23	127	37	74		21	216	118	26	13	4	0	2	7	17	
10		196		1435	203			274	23	9	2	3	2	11	11	
8						32	107		22	14	2	0	0	6	13	
19	15	472	192				482	415	25	10	2	5	3	11	14	
83	37	1403	446	9623	1113	378		1898	122	41	28	9	15	31	71	126020
20	21	380	104	762		93	340	407	38	15	5	2	5	12	22	
38	8	722	250	8086	710	6	533	985	52	17	12	3	8	13	29	
15		155	49	751	225			361	20	5	8	2	2		12	
10		146	43	24			126	146	12	4	3	2	0		8	
96	80	2322	654	11410	1675	116		3148	134	34	27	17	23	42	69	126028
25		546	173	3846	495			906	32	5	11	6	5	14	13	
12	10	295	78			19	43	270	15	5	0	2	3		9	
10	6	204	81			32	143	174	23	6	5	0	1		15	
17	7	766	213	882	53		526	654	27	6	5	3	5	7	12	
32		511	109	6314	1006	25	235	1145	37	12	6	6	9	14	20	
168	58	2040	714	12755	3081	275	3963	3249	282	118	47	19	27	51	200	126039
6		40						42	44	20	3	0	0	5	38	
21	10	104				8		109	25	16	6	2	0		22	
42	4	889	297	3931	742		2582	1167	49	14	14	6	9	17	26	
32	22	157	55	239	35	5	365	160	38	27	9	2	0		37	
18		307	115	3755	911		197	718	30	6	4	2	9	11	10	
31	12	286	95	847	147	61	395	334	74	34	4	4	4	7	60	
18	7	257	127	3830	1200		250	719	22	1	7	3	5	10	7	
180	88	2559	811	3264	527	473	2086	2378	253	121	41	15	28	37	183	126045
21	26	186	77	92	7		217	195	26	15	4	4	0		23	
27	8	446	159	1819	373	34	355	543	33	15	9	0	6	6	24	
18				24			192	64	17	14	1	1	0		16	
33	3	130	30	70	5		512	128	51	36	7	1	0		46	
5							58	4	5	3	1	0	0		4	
11		214	114	8			59	173	31	12	0	2	4	6	23	
30	16	521	118	653			217	462	41	17	9	4	5	12	23	
19	24	249	83				214	262	33	6	7	2	5	4	17	
16		724	220	126			262	548	16	3	3	1	8	8	7	
208	90	3824	1582	30150	4770	515	4449	5825	286	100	35	32	55	104	129	126046
20		73	27	3446	752	119	120	429	21	9	7	2	2	6	14	
25		411	175	2771	387	39	370	636	40	24	2	1	8	10	27	
19	12	15		1163		47	141	118	36	19	1	1	1		21	
20	27	430	177	188	13	57	99	373	32	17	1	2	6	8	18	
36	36	497	217	10224	1081			1165	40	8	8	8	9	24	12	
5		68		4				78	14	4	1	0	0		4	
23	6	823	346	3196	639		152	934	34	4	5	5	9	16	10	
24		827	350	3597	756	50	312	1011	27	5	3	6	10	19	6	
36		680	267	5567	1073	33	442	1083	42	10	7	7	10	18	17	
169	85	3294	1079	47123	7496	96	16772	7765	203	46	33	27	59	103	65	126047
43		1211	432	12504	1896	7		2337	51	7	6	7	20	31	9	
23		313	122			58		598	28	5	4	4	8	10	11	
17	4	265	105	7790	1430			1131	27	7	7	3	6	11	12	
56	51	1428	402	10335	1584	22	491	2151	57	17	9	8	18	31	21	
9		22				9		214	17	6	1	0	1	3	8	
21		55		12099	1955			1334	23	4	6	5	6	17	4	
228	76	2851	1028	16817	2936	1158	17783	4138	336	149	68	25	34	68	207	126056
22		324	109	627	147		135	325	29	12	7	3	2	8	17	
38	14	334	104	670	79		466	428	56	24	6	3	4	4	34	
35		367	141	2765	387	54	435	601	55	31	10	1	6	9	38	
17	19	102	29	104	24	44		121	27	14	7	1	0	4	18	
25		560	235	2788	605	17		746	44	12	8	6	8	14	20	
34	6	465	194	7421	1206		492	1116	41	16	8	6	8	12	26	
25	22	246	66	1785	342	72	330	376	45	22	9	2	4	11	25	
32		453	150	657	146	27	350	425	39	18	13	3	2	6	29	
146	137	1404	455	22721	3592	209	8988	3857	206	75	30	23	39	80	113	126058
5								30	23	13	1	0	0	4	19	
16		190	31		105	31		247	20	9	3	0	2	4	15	
22	20	137	39	4575	754			679	24	7	3	4	8	13	9	
30	9	366	154	6712	841	44	1544	1000	37	11	6	8	11	19	18	
16	32			840		8		211	25	12	3	1	3	7	16	
17		298	127	3511	705		162	663	24	7	3	4	5	9	10	
22	23	189	26	4963	722	67	162	740	26	5	4	5	7	12	12	
18	12	147	60	1277	353		223	286	27	11	7	1	3	12	14	
17	18	182	56	624		52	91	231	34	10	3	4	2	10	22	126060

7) Landwirtschaftliche Betriebe mit 1 ha und mehr LF, unter 1 ha LF mit Mindesterzeugungseinheiten; Forstbetriebe mit 1 ha u.m. WF.-
8) Ergebnisse der Agrarberichterstattung 1995.- 9) Bezogen auf die Gesamteinkünfte des Betriebsinhabers und/oder seines Ehegatten. -
HE: Haupterwerbsbetriebe, NE: Nebenerwerbsbetriebe.

ALLB- Nummer	Amt für Landwirtschaft (Stand: 01.10.1997)	Flächennutzung nach der Belegenheit 1997 1)				Landwirtschaftlich genutzte Fläche (LF) 1995 nach Betriebsprinzip							
		Boden- fläche insges.	darunter			LF 3) insges.	Acker- land	darunter				Dauer- grün- land	Sonder- kulturen 6)
			Siedl.- fläche 2)	Landw.- fläche	Wald- fläche			Getrei- de 4)	Öl- früchte	Hackfr. Gart. 5)	Futter- pflanz.		
Gemein- deken- nummer	Gemeinde Gemeindeteil	Hektar											
Nr.	Bezeichnung	3	4	5	6	7	8	9	10	11	12	13	14
1	2	3	4	5	6	7	8	9	10	11	12	13	14
126066	OEHRINGEN	6779	1193	4066	1406	4596	3495	2155	99	614	327	720	374
	BAUMERLENBACH	622	52	410	148	368	234	151	13	51	16	44	89
	BUETTELBRONN	696	74	608	10	796	636	370	30	125	58	110	49
	CAPPEL	238	58	175	2	195	153	72	-	55	22	41	1
	ECKARTSWEILER	732	94	623	5	907	804	523	29	118	52	85	17
	MICHELBAACH AM WALD	1332	99	482	743	407	189	147	-	1	35	139	77
	MOEGLINGEN	358	33	225	89	211	161	122	3	16	16	34	16
	OEHRINGEN	911	544	350	3	489	364	187	-	105	36	59	66
	OHRENBERG	783	76	457	220	518	417	235	15	55	27	87	13
	SCHWOELLBRONN	709	76	440	173	425	333	184	-	73	56	90	2
	VERRENBURG	398	87	295	14	280	204	166	9	15	7	31	44
126069	PFEDELBAACH	4128	528	2193	1359	2201	930	566	14	33	267	869	398
	HARSBERG	680	65	518	87	628	204	108	-	6	90	212	210
	OBEROHRN	328	37	286	1	266	170	105	5	11	32	66	31
	PFEDELBAACH	1534	258	631	628	610	328	227	7	5	58	217	63
	UNTERSTEINBACH	1096	100	472	512	392	65	20	2	5	38	286	41
	WINDISCHENBACH	490	68	285	132	304	162	106	-	7	48	89	53
126072	SCHOENTAL	8166	826	4672	2511	4333	3472	2224	360	234	194	844	9
	ASCHHAUSEN	796	45	428	317	468	412	280	40	46	10	56	-
	BERLICHINGEN	672	87	420	141	544	498	330	57	68	3	46	0
	BIERINGEN	892	131	562	179	733	534	326	66	44	38	191	6
	MARLACH	643	85	362	164	452	294	196	29	3	44	157	0
	OBERKESSACH	1639	197	1016	405	655	554	358	66	1	34	99	0
	SCHOENTAL	1657	67	720	854	646	551	313	69	64	7	93	1
	SINDELDOF	505	67	308	118	125	69	55	3	2	7	55	-
	WESTERNHAUSEN	902	112	573	203	421	341	239	9	4	16	77	0
	WINZENHOFEN	460	35	283	130	288	217	128	21	2	35	69	1
126085	WALDENBURG	3155	273	1111	1740	891	562	341	35	54	68	325	0
	OBERSTEINBACH	704	38	299	364	180	83	42	4	2	18	97	-
	WALDENBURG	2450	236	812	1376	711	479	299	30	52	51	229	0
126086	WEISSBACH	1277	167	643	439	709	481	343	45	1	39	205	22
	CRISPENHOFEN	905	76	530	289	555	400	283	37	1	32	134	19
	WEISSBACH	373	91	113	150	154	80	60	9	0	7	71	3
126094	ZWEIFLINGEN	3210	282	1670	1225	1554	1214	824	62	164	119	270	66
	ORENDELSALL	366	23	198	140	244	192	140	18	30	4	41	11
	WESTERNBACH	584	37	328	217	368	304	185	5	53	42	62	2
	ZWEIFLINGEN	2260	222	1144	868	941	718	499	38	81	74	167	53

1) Ergebnisse der Flächenerhebung 1997 -tatsächliche Nutzung.- 2) Siedlungs- und Verkehrsfläche, Gebäudefläche, Betriebsfläche -ohne Abbau- und Erholungs-, Verkehrsfläche, Friedhof.- 3) Ergebnisse der Bodennutzungserhebung 1995 im einzelbetriebl. Erhebungsbereich.- 4) Einschl. Körnermais und Corn-Cob-Mix.- 5) Hackfrüchte und Gartengewächse.- 6) Rebland, Obstanlagen und Baumschulen.

Viehhaltung am 3.Dezember 1996								Groß- vieh- ein- heiten	Land- und forstwirtschaftliche Betriebe 1995 7)				Landw. Betriebe in der Hand natürl. Personen 1995 8) mit überwiegend		ALLB- Nummer	
Vieh- halter	Tierbestände								Betriebe insgesamt	dar. Betriebe mit einer LF von bis unter ha				betriebl. Einkomm. (HE) 9)		außerbetr. Einkommen (NE) 9)
	Pferde	Rinder	dar.	Schweine	dar.	Schafe	Ge- flü- gel			1-10	10-20	20-30	30 u.m.			
			Milch- kühe		Zucht- sauen											
Anzahl	Tiere								Betriebe							Nr.
15	16	17	18	19	20	21	22	23	24	25	26	27	28	29	30	31
171	212	3069	1069	17002	2192	461	1908	4377	259	69	53	23	51	106	118	126066
11	6	134	36	.	.	12	.	164	35	9	6	4	3	9	18	
28	23	605	245	5620	498	21	270	1036	32	6	7	4	11	20	10	
9	44	174	83	217	7	1	0	0	4	4	.	
24	38	415	134	2770	532	.	193	673	28	7	7	3	11	17	11	
22	.	471	166	1155	231	111	278	492	48	18	8	2	3	13	34	
13	.	159	57	1538	209	.	162	298	17	3	8	0	2	6	.	
10	.	247	14	397	.	.	210	215	28	7	1	2	5	9	8	
17	8	259	123	.	.	17	240	366	18	6	1	1	7	7	7	
19	17	538	183	1106	231	.	179	525	24	6	8	4	3	10	12	
18	.	67	28	2431	303	6	208	392	22	6	7	3	2	11	9	
154	72	2518	878	6054	1202	441	6646	2778	255	117	53	24	9	85	131	126069
35	23	745	288	1484	217	.	296	788	71	31	22	5	2	28	38	
18	9	249	91	766	308	.	.	308	24	14	3	5	1	7	17	
51	24	543	196	3230	553	343	.	848	75	41	11	4	4	22	39	
31	12	647	209	6	.	98	303	498	55	20	11	3	2	14	24	
19	4	334	94	568	.	.	666	337	30	11	6	7	0	14	13	
177	36	1846	536	9631	667	818	.	2741	222	112	44	10	40	45	166	126072
14	.	194	30	1202	.	.	124	305	15	6	2	1	6	6	9	
15	.	65	10	2845	.	.	210	402	16	5	3	1	6	6	9	
22	6	346	118	1744	176	.	423	550	32	13	5	2	7	9	23	
29	.	466	171	345	.	.	360	397	31	19	5	1	4	5	25	
28	.	286	79	701	.	17	334	309	35	16	11	1	5	8	25	
8	.	95	.	720	.	.	.	206	16	2	2	2	6	6	4	
13	7	67	31	67	.	47	102	66	21	14	5	0	0	.	20	
29	15	129	46	1854	197	100	93	345	38	28	6	0	4	3	35	
19	.	198	.	153	.	12	147	161	18	9	5	2	2	.	16	
33	.	771	201	1960	267	16	.	951	47	13	7	2	9	11	21	126085
13	.	204	61	.	.	6	237	160	22	7	2	1	1	.	10	
20	.	567	140	.	.	10	.	791	25	6	5	1	8	.	11	
33	32	487	174	2709	467	34	914	693	39	11	11	2	9	8	26	126086
25	13	339	113	2578	410	.	.	541	28	7	10	1	7	.	19	
8	19	148	61	131	57	.	.	153	11	4	1	1	2	.	7	
75	.	1031	361	10115	1853	44	18396	2257	106	32	15	17	15	38	46	126094
9	.	96	31	2541	301	.	.	409	11	1	3	1	3	5	4	
13	.	312	118	3164	709	.	.	664	17	4	3	2	5	9	6	
53	.	623	212	4410	843	26	16529	1184	78	27	9	14	7	24	36	

7) Landwirtschaftliche Betriebe mit 1 ha und mehr LF, unter 1 ha LF mit Mindesterzeugungseinheiten; Forstbetriebe mit 1 ha u.m. WF.-
8) Ergebnisse der Agrarberichterstattung 1995.- 9) Bezogen auf die Gesamteinkünfte des Betriebsinhabers und/oder seines Ehegatten. -
HE: Haupterwerbsbetriebe, NE: Nebenerwerbsbetriebe.

ALLB- Nummer	Amt für Landwirtschaft (Stand: 01.10.1997)	Flächennutzung nach der Belegenheit 1997 1)				Landwirtschaftlich genutzte Fläche (LF) 1995 nach Betriebsprinzip							
		Boden- fläche insges.	darunter			LF 3) insges.	Acker- land	darunter				Dauer- grün- land	Sonder- kulturen 6)
			Siedl.- fläche 2)	Landw.- fläche	Wald- fläche			darunter					
								Getrei- de 4)	Öl- früchte	Hackfr. Gart.5)	Futter- pflanz.		
Gemein- deken- nummer	Gemeinde Gemeindeteil	Hektar											
Nr.	Bezeichnung												
1	2	3	4	5	6	7	8	9	10	11	12	13	14
1200	ALLB ILSHOFEN	148412	15029	85301	45940	79998	49671	34772	4482	1310	6783	29878	263
127008	BLAUFELDEN	9018	770	6320	1834	6031	5058	3588	787	81	351	931	27
	BILLINGSBACH	2123	137	1239	732	1249	1043	718	198	1	41	201	-
	BLAUFELDEN	1884	261	1325	269	962	777	589	78	5	63	161	24
	GAMMESFELD	1306	100	1011	176	889	735	511	87	35	84	150	3
	HERRENTIERBACH	1322	66	926	316	1006	876	647	149	6	35	130	-
	WIESENACH	1779	163	1344	259	1483	1272	899	222	32	90	202	-
	WITTENWEILER	603	42	475	84	442	354	223	52	2	38	87	0
127009	BRAUNSBACH	5285	439	3106	1613	2807	2115	1557	201	114	131	686	2
	ARNSDORF	927	96	694	131	683	585	439	41	29	35	97	0
	BRAUNSBACH	482	52	210	191	63	38	27	-	9	1	25	-
	DOETTINGEN	426	31	159	214	164	53	34	-	1	18	110	0
	GEISLINGEN AM KOCHER	963	94	562	269	448	310	231	28	20	18	138	0
	JUNGHOLZHAUSEN	1015	71	644	297	536	465	315	54	49	12	69	1
	ORLACH	771	54	537	177	541	488	385	65	3	28	53	-
	STEINKIRCHEN	701	41	300	334	372	176	127	12	3	19	195	0
127012	BUEHLERTANN	2359	207	1450	670	1171	437	297	14	7	95	730	-
127013	BUEHLERZELL	4931	276	1933	2687	1945	794	513	78	7	163	1143	-
	BUEHLERZELL	3556	205	1423	1901	1515	653	421	71	5	122	855	-
	GEIFERTSHOFEN	1375	71	510	786	430	141	91	7	2	41	288	-
127014	CRAILSHEIM	10908	1858	6319	2587	5697	2452	1662	72	28	640	3230	4
	CRAILSHEIM	2422	998	1140	240	796	329	204	4	3	116	466	0
	GOLDBACH	556	57	213	283	252	89	51	7	1	19	163	-
	JAGSTHEIM	1515	140	1125	226	1061	480	348	-	2	126	575	3
	ONOLZHEIM	1275	126	630	509	275	75	48	-	2	25	198	-
	ROSSFELD	1626	197	801	612	811	105	61	3	0	39	705	-
	TIEFENBACH	1006	112	769	100	992	593	398	25	6	155	398	0
	TRIENSCHACH	1006	106	710	174	734	495	390	33	10	46	237	-
	WESTGARTSHAUSEN	1503	121	930	444	776	286	161	-	3	114	489	-
127023	FICHTENBERG	2418	231	877	1291	627	119	60	4	4	35	502	0
127025	GAILDORF	6256	650	2287	3210	1932	647	417	22	7	165	1277	1
	EUTENDORF	1844	136	709	971	768	207	141	0	3	61	558	0
	GAILDORF	529	192	181	140	58	3	2	-	0	0	54	-
	OTTENDORF	1162	103	623	408	533	211	130	-	0	60	320	-
	UNTERROT	2721	219	774	1690	573	226	143	22	3	43	345	0
127032	GERABRONN	4038	399	2858	720	2630	1902	1369	221	22	179	715	7
	AMLISHAGEN	425	41	251	123	318	211	139	19	6	27	101	5
	DUENSBACH	859	64	540	228	453	273	211	25	5	27	179	1
	GERABRONN	1459	210	1053	182	942	742	529	108	9	56	197	1
	MICHELBAACH AN DER HEIDE	1295	83	1014	187	917	676	491	68	2	70	238	-
127043	ILSHOFEN	5488	570	3848	992	3897	3060	2192	238	190	324	831	1
	RUPPERTSHOFEN	1072	73	651	327	627	437	305	39	17	52	190	-
	ECKARTSHAUSEN	957	141	696	112	588	426	286	55	7	62	161	0
	ILSHOFEN	821	163	503	139	399	350	265	38	24	10	47	1
	OBERSTEINACH	1150	68	958	115	1016	883	651	48	59	97	132	-
	UNTERASPACH	1488	124	1040	299	1266	964	685	58	83	103	300	-
127046	KIRCHBERG AN DER JAGST	4093	466	2735	791	2489	1700	1229	127	16	291	740	45
	GAGGSTAT	1052	105	697	221	692	472	331	85	7	43	207	10
	HORNBERG	192	18	88	85	30	17	16	-	0	1	13	-
	KIRCHBERG AN DER JAGST	528	107	269	120	96	45	40	3	0	2	46	4
	LENDSEDEL	2321	235	1681	365	1672	1165	842	38	9	245	473	31
127047	LANGENBURG	3139	234	1582	1252	1493	1038	745	89	55	82	447	5
	BAECHLINGEN	1027	61	642	295	581	445	317	22	49	28	133	1
	LANGENBURG	2112	173	940	957	912	593	428	66	5	54	314	4
127052	MAINHARDT	5869	415	2315	3098	2066	747	428	11	29	263	1299	7
	AMMERTSWEILER	723	44	280	393	100	22	19	-	2	0	76	-
	BUBENORBS	1531	88	555	879	571	240	136	7	12	80	328	0
	GEISSELHARDT	1356	75	572	702	617	248	134	2	9	99	365	1
	HUETTEN	864	53	356	449	287	82	45	-	3	34	202	2
	MAINHARDT	1395	156	552	675	491	155	94	2	4	49	327	3
127056	MICHELBAACH AN DER BILZ	1769	211	893	614	737	359	235	18	1	64	372	4
127059	MICHELFELD	3522	268	1452	1776	1541	763	492	35	14	194	776	-
	GNADENTAL	797	52	278	461	228	114	72	-	6	29	114	-
	MICHELFELD	2725	216	1174	1315	1313	649	420	35	8	165	663	-
127062	OBERROT	3791	293	1539	1929	1214	281	172	7	12	71	926	1
127063	OBERSONTHEIM	5482	441	3136	1828	2936	1423	1079	20	20	234	1507	-
	MITTELFISCHACH	1711	159	913	621	965	451	334	11	2	85	514	-
	OBERFISCHACH	1565	80	883	589	930	439	309	4	2	96	486	-
	OBERSONTHEIM	903	110	537	228	378	163	140	-	1	20	214	-
	UNTERSONTHEIM	1303	92	804	390	663	369	296	4	14	33	294	-
127071	ROT AM SEE	7481	734	5322	1336	5477	4529	3254	710	91	264	939	4

1) Ergebnisse der Flächenerhebung 1997 -tatsächliche Nutzung.- 2) Siedlungs- und Verkehrsfläche, Gebäudefläche, Betriebsfläche -ohne Abbau- und Erholungs-, Verkehrsfläche, Friedhof.- 3) Ergebnisse der Bodennutzungserhebung 1995 im einzelbetriebl. Erhebungsbereich.- 4) Einschl. Körnermais und Corn-Cob-Mix.- 5) Hackfrüchte und Gartengewächse.- 6) Rebland, Obstanlagen und Baumschulen.

Viehhaltung am 3. Dezember 1996								Groß- vieh- ein- heiten	Land- und forstwirtschaftliche Betriebe 1995 7)					Landw. Betriebe in der Hand natürl. Personen 1995 8) mit überwiegend		ALLB- Nummer
Vieh- halter	Tierbestände								Betriebe insgesamt	dar. Betriebe mit einer LF von bis unter ha				betriebl. Einkomm. (NE) 9)	außerbetr. Einkommen (NE) 9)	Gemein- de- kennz.
	Pferde	Rinder	dar.	Schweine	dar.	Schafe	Ge- flü- gel			1-10	10-20	20-30	30 u.m.			
			Milch- kühe		Zucht- sauen											
Anzahl	Tiere								Betriebe							Nr.
15	16	17	18	19	20	21	22	23	24	25	26	27	28	29	30	31
4175	2484	86570	28620	446179	75760	9837	557557	118984	5295	1560	834	643	955	1809	2246	1200
233	37	3328	1318	53750	7910	220	25316	8576	300	55	49	46	84	126	117	127008
46	7	479	158	9773	1366	83	7367	1328	71	8	9	14	16	26	23	
42	14	549	230	9347	1587	34	417	1426	51	8	10	8	14	23	20	
46	.	751	302	7287	1157	.	538	1399	49	14	11	6	12	20	25	
31	12	262	118	9593	1586	58	14864	1360	47	9	9	3	14	19	18	
56	.	896	334	14706	1792	43	1979	2418	68	14	8	14	20	31	25	
12	.	391	176	3044	422	.	151	644	14	2	2	1	8	7	6	
136	57	1642	631	27587	5349	197	6405	4386	238	72	21	26	38	73	84	127009
26	8	417	174	8799	1735	.	92	1223	39	4	4	9	9	22	4	
8	.	46	.	.	.	60	37	41	25	8	0	0	1	.	7	
10	4	192	87	.	.	7	90	173	25	9	1	1	2	.	9	
24	.	316	125	5380	753	42	242	883	49	18	4	2	7	9	22	
23	21	136	.	4730	839	.	.	697	36	13	4	2	9	16	13	
23	7	190	92	7695	1773	9	.	964	30	6	2	10	6	17	9	
22	15	345	86	829	222	66	225	405	34	14	6	2	4	5	20	
66	44	1724	586	929	165	215	922	1422	90	34	19	6	9	15	55	127012
124	86	3067	942	5047	162	.	.	3005	174	55	23	17	19	39	74	127013
88	71	2326	689	5005	.	31	1353	2374	124	36	17	9	18	29	51	
36	15	741	253	42	.	.	.	631	50	19	6	8	1	10	23	
274	256	8873	2979	11753	2651	424	5782	8193	328	118	45	40	70	127	150	127014
40	44	1198	452	240	.	73	394	985	55	16	11	3	10	18	22	
17	32	210	69	.	.	.	205	206	20	12	2	2	3	4	15	
51	.	1702	543	2089	467	17	570	1462	52	27	6	4	13	18	32	
24	61	375	119	181	42	66	.	383	26	8	4	0	3	8	7	
28	4	1579	553	.	.	170	200	1206	33	12	0	5	13	20	11	
36	.	1785	499	4884	891	.	.	1869	47	10	6	14	10	26	16	
35	32	711	276	3925	1080	32	433	1061	42	12	8	9	7	20	16	
43	27	1313	468	316	63	47	831	1021	53	21	8	3	11	13	31	
41	25	876	287	55	.	196	434	697	79	34	10	5	5	10	43	127023
122	89	2811	944	2456	364	206	1809	2503	195	54	26	14	20	30	83	127025
41	31	1315	471	.	98	31	401	1072	62	18	11	5	8	11	31	
11	23	56	11	.	.	32	34	70	25	9	1	0	0	.	8	
34	29	720	204	1412	250	108	287	750	54	14	5	4	7	10	20	
36	6	720	258	536	.	35	1087	612	54	13	9	5	5	.	24	
132	63	2053	630	16745	3315	310	45888	3710	154	39	35	27	25	64	63	127032
22	24	227	76	512	151	119	.	422	20	8	6	3	2	10	9	
29	8	425	139	3595	760	45	502	714	36	11	8	5	4	10	18	
43	13	583	168	7655	1410	87	.	1319	55	10	7	12	11	21	20	
38	18	818	247	4983	994	59	.	1255	43	10	14	7	8	23	16	
180	69	3057	1137	36923	7171	71	24971	6547	200	39	41	30	55	113	60	127043
36	.	603	237	5579	1126	.	.	1088	39	12	9	8	6	24	13	
28	17	602	.	5089	993	18	.	965	32	6	6	4	9	12	14	
16	.	133	.	4515	955	.	10845	674	19	2	5	2	6	11	5	
47	16	738	245	9861	1693	11	1105	1657	48	9	12	8	12	29	15	
53	18	981	409	11879	2404	34	9364	2162	62	10	9	8	22	37	13	
123	41	3281	897	15913	2875	92	7046	4027	139	40	27	24	28	64	59	127046
41	24	675	231	5074	772	23	422	1010	50	19	10	3	8	15	26	
2	32	43	3	1	0	1	0	.	.	
5	111	10	4	0	3	0	.	.	
75	12	2536	645	10075	1910	64	.	2864	76	16	17	17	20	46	26	
64	19	1098	344	8602	1344	203	.	1886	82	18	14	8	18	32	26	127047
26	6	391	108	6171	895	87	202	936	32	8	5	3	9	15	11	
38	13	707	236	2431	449	116	.	950	50	10	9	5	9	17	15	
167	160	3501	1023	2026	322	133	2118	3000	263	106	28	15	15	45	120	127052
23	19	76	17	12	.	22	461	74	43	21	1	0	0	.	21	
32	32	1006	344	1308	299	.	282	944	51	23	2	2	8	12	23	
45	58	1156	314	486	.	23	593	951	65	21	10	7	3	16	25	
24	11	565	159	69	.	.	364	450	31	8	8	5	1	10	12	
43	40	698	189	151	.	83	418	581	73	33	7	1	3	.	39	
38	66	768	280	2805	516	.	924	1016	59	17	7	4	10	11	25	127056
79	31	2557	854	4906	921	195	1265	2457	111	27	21	11	18	34	44	127059
14	5	418	124	428	.	13	176	387	20	7	3	2	2	.	12	
65	26	2139	730	4478	.	182	1089	2070	91	20	18	9	16	.	32	
111	125	1761	668	606	106	300	1431	1532	157	68	20	6	12	25	81	127062
159	74	3904	1362	10148	1351	196	20357	3969	182	45	33	14	36	55	74	127063
58	6	1593	481	2173	450	49	702	1429	53	16	9	7	11	14	30	
41	14	1143	422	2995	555	62	374	1177	64	14	11	1	14	20	19	
21	13	457	166	303	71	76	.	451	24	7	7	1	4	8	11	
39	41	711	293	4677	275	9	.	912	41	8	6	5	7	13	14	
225	114	3058	1112	47985	6502	400	177862	8998	299	60	46	36	80	132	98	127071

7) Landwirtschaftliche Betriebe mit 1 ha und mehr LF, unter 1 ha LF mit Mindesterzeugungseinheiten; Forstbetriebe mit 1 ha u.m. WF.
8) Ergebnisse der Agrarberichterstattung 1995.- 9) Bezogen auf die Gesamteinkünfte des Betriebsinhabers und/oder seines Ehegatten. -
HE: Haupterwerbsbetriebe, NE: Nebenerwerbsbetriebe.

ALLB- Nummer	Amt für Landwirtschaft (Stand: 01.10.1997)	Flächennutzung nach der Belegenheit 1997 1)				Landwirtschaftlich genutzte Fläche (LF) 1995 nach Betriebsprinzip							
		Boden- fläche insges.	darunter			LF 3)	Acker- land	darunter				Dauer- grün- land	Sonder- kulturen 6)
			Siedl.- fläche 2)	Landw.- fläche	Wald- fläche			Getrei- de 4)	Öl- früchte	Hackfr. Gart.5)	Futter- pflanz.		
Gemein- deken- nummer	Gemeinde Gemeindeteil	Hektar											
Nr.	Bezeichnung	3	4	5	6	7	8	9	10	11	12	13	14
1	2	3	4	5	6	7	8	9	10	11	12	13	14
noch: 127071													
	BEIMBACH	1220	99	822	283	849	761	580	114	22	13	84	2
	BRETTHEIM	1893	150	1365	364	1311	973	701	124	20	92	337	1
	HAUSEN AM BACH	1251	106	898	240	809	701	505	91	16	33	105	1
	REUBACH	1301	109	855	321	1054	857	592	169	5	56	197	-
	ROT AM SEE	1817	269	1382	129	1454	1237	876	213	28	71	216	-
127073	SATTELDORF	4621	626	3043	801	2739	1520	999	101	17	316	1216	1
	ELLRICHSHAUSEN	1104	138	749	202	803	382	245	4	6	95	420	0
	GROENINGEN	2239	258	1595	337	1340	865	544	97	8	161	474	-
	SATTELDORF	1279	229	699	262	597	273	210	-	3	60	321	1
127075	SCHROZBERG	10520	856	7208	2347	7593	6228	4347	913	65	665	1356	1
	BARTENSTEIN	164	28	96	40	101	40	25	3	1	11	61	-
	ETTENHAUSEN	654	43	420	164	332	228	151	17	1	43	103	0
	LEUZENDORF	1851	161	1379	302	1590	1338	950	200	7	154	250	-
	RIEDBACH	1463	84	1099	257	1109	890	622	103	6	127	219	-
	SCHMALFELDEN	1240	95	929	199	784	592	439	61	8	68	191	-
	SCHROZBERG	3017	291	1923	781	2231	1827	1209	315	27	173	402	0
	SPIELBACH	2132	154	1363	605	1444	1313	950	214	15	89	130	-
127076	SCHWABISCH HALL	10430	1764	6107	2404	5730	3971	2881	235	163	420	1733	10
	BIBERSFELD	1477	151	874	426	927	474	320	28	3	94	451	-
	ELTERSOFEN	542	54	441	41	336	253	182	31	13	13	82	-
	GAILENKIRCHEN	1426	142	882	387	767	453	362	13	3	68	312	-
	GELBINGEN	360	53	234	52	211	118	83	5	4	22	92	1
	SCHWABISCH HALL	2757	970	933	794	642	401	279	53	23	22	231	6
	SULZDORF	1954	224	1184	531	1062	829	614	41	26	45	226	3
	TUENGENTAL	1563	136	1243	174	1396	1126	802	52	62	147	269	0
	WECKRIEDEN	352	34	316	0	389	317	240	11	28	10	71	-
127079	SULZBACH-LAUFEN	4395	280	1186	2864	1171	327	204	9	12	95	840	0
	LAUFEN AM KOCHER	1610	116	493	977	541	159	93	9	6	52	378	-
	SULZBACH AM KOCHER	2785	165	693	1887	630	167	112	-	6	42	462	0
127086	UNTERMUENKHEIM	2714	321	1979	338	1943	1433	1057	47	146	122	462	44
	ENSLINGEN	785	80	494	190	578	462	375	13	39	15	112	3
	UEBRIGSHAUSEN	1096	139	863	84	856	684	463	19	101	75	131	40
	UNTERMUENKHEIM	832	102	622	64	509	288	219	14	5	31	220	0
127089	VELLBERG	3189	325	1853	953	1390	837	618	44	15	104	546	2
	GROSSALTDORF	1511	146	942	402	800	551	390	39	10	71	247	1
	VELLBERG	1678	179	911	551	591	287	228	5	5	32	300	2
127091	WALLHAUSEN	2547	298	1891	320	1827	1363	905	194	37	136	372	87
	HENGSTFELD	1189	105	921	153	992	760	473	118	30	71	166	62
	MICHELBAACH AN DER LUECKE	293	42	245	0	195	148	100	18	4	23	47	-
	WALLHAUSEN	1065	152	725	167	640	454	332	58	3	43	160	25
127099	WOLPERTSHAUSEN	2742	279	1901	514	1849	1423	1016	109	55	173	423	1
127100	ROSENGARTEN	3108	303	1645	1103	1487	852	642	63	26	96	623	2
	RIEDEN	1283	85	546	641	461	243	192	12	1	31	216	1
	UTTENHOFEN	1191	109	830	222	851	557	411	52	22	55	289	1
	WESTHEIM	634	109	269	240	175	52	39	-	3	9	119	-
127101	KRESSBERG	4846	448	2918	1425	2907	1394	868	69	16	348	1508	1
	LEUKERSHAUSEN	887	77	545	261	465	186	115	1	3	57	277	0
	MARIAEKAPPEL	767	54	440	264	428	141	94	-	7	39	287	1
	MARKTLUSTENAU	1614	177	1069	347	1221	596	372	27	5	156	625	0
	WALDTANN	1577	140	864	553	792	472	287	41	2	97	319	-
127102	FICHTEAU	3128	304	1735	1041	1274	544	342	11	20	161	724	-
	LAUTENBACH	994	78	622	272	364	154	88	8	4	53	208	-
	MATZENBACH	722	73	361	280	252	115	81	-	7	20	136	-
	UNTERDEUFSTETTEN	433	63	212	155	141	62	43	-	2	17	77	-
	WILDENSTEIN	979	90	539	334	517	212	131	3	6	71	303	-
127103	FRANKENHARDT	6987	493	3969	2470	3750	1707	1154	25	28	430	2027	6
	GRUENDELHARDT	2185	156	1228	784	1122	504	355	6	14	111	605	6
	HONHARDT	3359	233	1993	1103	1964	909	589	15	9	245	1054	0
	OBERSPELTACH	1444	104	747	583	663	294	209	4	5	74	368	-
127104	STIMPFACH	3336	270	1891	1131	1648	650	450	9	12	174	994	1
	RECHENBERG	721	49	317	344	277	102	69	-	3	28	174	0
	STIMPFACH	1413	141	840	415	721	309	222	6	9	70	410	0
	WEIPERTSHOFEN	1201	81	734	372	650	239	160	4	0	75	410	-

1) Ergebnisse der Flächenerhebung 1997 -tatsächliche Nutzung.- 2) Siedlungs- und Verkehrsfläche, Gebäudefläche, Betriebsfläche -ohne Abbauland, Erholungs-, Verkehrsfläche, Friedhof.- 3) Ergebnisse der Bodennutzungshaupterhebung 1995 im einzelbetriebl. Erhebungsbereich.- 4) Einschl. Körnermais und Corn-Cob-Mix.- 5) Hackfrüchte und Gartengewächse.- 6) Rebland, Obstanlagen und Baumschulen.

Viehhaltung am 3. Dezember 1996								Groß- vieh- ein- heiten	Land- und forstwirtschaftliche Betriebe 1995 7)				Landw. Betriebe in der Hand natürl. Personen 1995 8) mit überwiegend		ALLB- Nummer	
Vieh- halter	Tierbestände								Betriebe insgesamt	dar. Betriebe mit einer LF von bis unter ha				betriebl. Einkomm. (HE) 9)	außerbetr. Einkommen (NE) 9)	Gemein- de- kennz.
	Pferde	Rinder	dar. Milch- kühe	Schweine	Zucht- sauen	Schafe	Ge- flü- gel			1-10	10-20	20-30	30 u.m.			
Anzahl	Tiere							Betriebe							Nr.	
15	16	17	18	19	20	21	22	23	24	25	26	27	28	29	30	31
noch: 127071																
41	.	203	59	10769	1125	6	35461	1527	50	18	8	6	12	23	22	
54	22	1095	470	10374	1812	.	1285	1960	89	13	9	13	18	31	24	
32	.	346	110	4516	776	24	26252	1037	45	7	12	6	9	14	22	
33	31	638	246	10573	982	.	30772	1822	42	2	9	4	16	28	4	
65	36	776	227	11753	1807	42	84092	2652	73	20	8	7	25	36	26	
142	67	3591	1090	7897	1649	1479	19394	3840	175	48	24	24	34	60	70	127073
43	18	1180	404	267	18	.	.	1031	50	19	6	3	11	16	24	
63	21	1737	526	4879	1121	.	.	1897	84	17	12	12	19	31	29	
36	28	674	160	2751	510	918	817	912	41	12	6	9	4	13	17	
300.	197	5428	1970	67269	10717	143	79771	12180	344	66	59	65	106	181	120	127075
7	.	160	89	.	.	54	.	151	7	3	1	0	2	.	5	
18	11	327	126	.	.	22	341	411	21	7	3	2	5	.	8	
59	15	1159	469	17865	2766	.	.	3002	62	7	11	12	26	39	19	
34	14	822	325	7516	1129	.	528	1428	40	6	7	6	16	25	10	
42	12	733	212	6304	1162	8	452	1217	49	12	10	11	9	21	23	
84	132	1536	555	17064	2428	40	46890	3341	98	18	17	16	30	48	34	
56	.	691	194	17009	2925	.	20484	2630	67	13	10	18	18	38	21	
261	166	4887	1824	43943	8560	272	57067	9028	333	87	41	64	68	152	114	127076
59	23	1158	367	4342	962	69	2896	1358	60	23	5	7	12	21	28	
23	.	268	78	2910	657	17	239	522	24	8	6	5	2	11	10	
36	19	917	374	3446	954	75	357	1137	40	16	5	5	10	21	17	
10	.	349	168	122	27	.	.	427	9	2	3	0	4	3	6	
26	87	379	161	1854	195	54	.	720	46	10	5	5	8	17	11	
42	16	502	170	12523	2409	16	206	1745	73	10	6	18	12	29	20	
53	7	1266	489	14886	2775	.	.	2655	66	14	9	19	17	41	18	
12	6	48	17	3860	581	26	118	463	15	4	2	5	3	9	4	
101	49	1946	580	869	.	165	1530	1540	140	54	32	6	8	18	81	127079
35	8	937	320	.	.	38	671	731	57	19	11	2	6	9	28	
66	41	1009	260	.	.	127	859	809	83	35	21	4	2	9	53	
100	26	1470	439	16684	2734	291	6493	3006	111	32	16	16	26	44	48	127086
34	.	307	93	7776	1488	83	.	1185	38	10	8	6	7	16	15	
36	.	666	217	5722	697	16	430	1074	42	9	5	3	14	18	15	
30	17	497	129	3186	549	192	.	746	31	13	3	7	5	10	18	
95	55	1362	456	7366	1323	568	7625	1880	119	36	18	10	17	30	52	127089
37	43	763	263	5042	824	104	.	1116	59	12	10	6	10	20	19	
58	12	599	193	2324	499	464	.	764	60	24	8	4	7	10	33	
86	51	1673	322	10365	1362	81	13114	2314	120	31	16	17	20	42	49	127091
38	.	786	131	5990	761	55	.	1194	46	10	5	10	10	20	16	
12	.	217	48	502	90	.	100	208	19	5	1	2	3	3	10	
36	28	670	143	3873	511	.	.	912	55	16	10	5	7	19	23	
90	37	1735	636	17737	3223	35	763	3173	114	23	22	25	19	55	37	127099
95	77	1224	417	10818	2283	119	1128	2149	128	47	25	13	12	29	65	127100
40	12	386	141	2259	536	64	562	563	43	19	8	5	3	.	25	
39	47	666	218	8506	1739	.	443	1430	53	9	12	8	8	17	20	
16	18	172	58	53	8	.	123	155	32	19	5	0	1	.	20	
177	113	5127	1551	2156	271	.	2802	4133	197	72	34	22	27	65	90	127101
35	13	880	270	119	.	.	474	667	39	21	4	6	2	10	23	
32	46	741	260	271	.	.	721	638	31	14	3	3	5	10	16	
73	24	2342	662	718	84	.	1033	1818	74	30	16	9	11	30	35	
37	30	1764	359	1048	107	10	574	1010	53	7	11	4	9	15	16	
114	21	2219	718	1436	209	338	2659	1884	129	55	29	9	9	29	76	127102
41	8	581	202	242	.	92	669	494	44	21	8	3	2	12	24	
21	.	342	117	.	.	.	1064	331	24	5	5	2	3	.	12	
12	.	305	87	.	.	.	141	253	16	5	5	2	0	.	10	
40	9	991	312	363	44	215	785	807	45	24	11	2	4	12	30	
231	176	5699	1713	9333	1709	889	7328	5432	229	83	38	26	48	74	125	127103
74	62	1528	456	3434	654	.	4575	1689	76	26	11	8	15	22	40	
112	80	3171	963	3562	589	87	2115	2821	110	41	19	12	25	37	61	
45	34	1000	294	2337	466	.	638	922	43	16	8	6	8	15	24	
109	93	2850	910	2070	626	161	1701	2500	106	45	15	17	19	35	63	127104
22	45	440	135	271	.	.	417	407	16	9	1	2	4	3	13	
47	14	1115	345	830	353	32	890	995	53	26	5	8	8	18	31	
40	34	1295	430	969	.	.	394	1098	37	10	9	7	7	14	19	

7) Landwirtschaftliche Betriebe mit 1 ha und mehr LF, unter 1 ha LF mit Mindesterzeugungseinheiten; Forstbetriebe mit 1 ha u.m. WF.
8) Ergebnisse der Agrarberichterstattung 1995.- 9) Bezogen auf die Gesamteinkünfte des Betriebsinhabers und/oder seines Ehegatten. -
HE: Haupterwerbsbetriebe, NE: Nebenerwerbsbetriebe.

ALLB- Nummer	Amt für Landwirtschaft (Stand: 01.10.1997)	Flächennutzung nach der Belegenheit 1997 1)				Landwirtschaftlich genutzte Fläche (LF) 1995 nach Betriebsprinzip							
		Boden- fläche insges.	darunter			LF 3) insges.	Acker- land	darunter				Dauer- grün- land	Sonder- kulturen 6)
			Siedl.- fläche 2)	Landw.- fläche	Wald- fläche			darunter					
								Getrei- de 4)	Öl- früchte	Hackfr. Gart.5)	Futter- pflanz.		
Gemein- deken- nummer	Gemeinde Gemeindeteil												
Nr.	Bezeichnung	Hektar											
1	2	3	4	5	6	7	8	9	10	11	12	13	14
2100	ALLB BUEHL	87898	11497	27300	45933	14463	9298	5724	398	588	315	3862	1248
211000	BADEN-BADEN	14018	1963	3234	8620	1498	515	316	62	33	8	574	395
	BADEN-BADEN	9118	1184	1311	6582	535	35	21	-	9	6	424	74
	NEUWEIER	606	76	186	335	209	34	25	-	1	1	39	129
	STEINBACH	1178	217	578	348	229	95	51	10	8	0	28	104
	VARNHALT	416	77	156	174	124	7	2	-	2	1	30	85
	EBERSTEINBURG	520	49	77	394	7	-	-	-	-	-	7	0
	HAUENEERSTEIN	900	141	421	326	228	182	122	19	14	-	45	1
	SANDWEIER	1280	218	506	461	164	162	96	33	0	0	1	1
216002	AU AM RHEIN	1329	120	562	461	283	190	150	-	3	12	92	0
216005	BIETIGHEIM	1390	228	596	490	403	381	203	18	18	-	19	4
216006	BISCHWEIER	459	113	338	1	37	8	7	0	1	-	25	4
216007	BUEHL	7321	1274	3036	2868	1898	967	586	50	61	46	462	458
	ALTSCHWEIER	524	68	175	257	131	7	4	-	2	1	7	116
	BALZHOFEN	278	49	162	52	97	62	52	1	3	4	28	7
	BUEHL	2268	545	640	1060	195	38	20	-	8	3	47	109
	EISENTAL	565	95	270	191	234	71	38	23	2	3	14	145
	MOOS	548	51	401	83	512	377	192	9	10	22	133	2
	NEUSATZ	1304	150	397	745	235	34	21	-	6	6	137	61
	OBERBRUCH	517	44	278	177	121	93	70	11	2	-	24	4
	OBERWEIER	120	14	97	4	51	33	16	-	2	2	13	5
	VIMBUCH	577	155	276	132	199	164	118	4	12	3	31	5
WEITENUNG	620	103	340	166	121	88	57	3	13	4	28	4	
216008	BUEHLERTAL	1768	241	530	981	185	15	3	-	10	2	108	61
216009	DURMERSHEIM	2615	348	1140	1053	694	689	426	35	92	-	5	-
	DURMERSHEIM	2335	289	988	986	688	684	423	35	92	-	4	-
	WUERMERSHEIM	281	59	152	66	5	5	4	-	-	-	0	-
216012	ELCHESHEIM-ILLINGEN	1014	113	453	308	215	193	140	11	0	-	21	0
	ELCHESHEIM	470	63	294	111	87	69	57	-	0	-	19	-
	ILLINGEN	544	50	160	197	127	124	83	11	0	-	3	0
216013	FORBACH	13183	347	694	11958	98	1	-	-	1	-	97	-
	BERMERSBACH	1012	47	138	820	10	1	-	-	1	-	9	-
	FORBACH	10351	204	330	9666	83	-	-	-	-	-	83	-
	GAUSBACH	1179	48	113	1003	4	0	-	-	0	-	3	-
	LANGENBRAND	640	47	113	470	1	-	-	-	-	-	1	-
216015	GAGGENAU	6505	1003	1667	3758	635	89	73	3	2	5	540	3
	FRETOLSHEIM-MOOSBRONN	854	41	184	629	271	55	51	3	1	0	216	-
	GAGGENAU	3658	723	758	2124	200	32	21	-	1	5	165	2
	HOERDEN	401	68	75	242	2	-	-	-	-	-	2	-
	MICHELBAACH	620	71	249	296	85	1	1	-	0	-	84	-
	OBERWEIER	441	53	233	153	36	1	-	-	1	-	33	2
	SULZBACH	531	47	168	314	41	-	-	-	-	-	41	-
216017	GERNSBACH	8209	501	1031	6626	128	22	6	-	3	13	88	17
	GERNSBACH	1281	281	391	583	83	21	6	-	2	13	62	0
	LAUTENBACH	579	24	101	454	2	0	-	-	0	0	1	0
	OBERTSROT	1227	110	194	908	11	-	-	-	-	-	-	11
	REICHENTAL	4720	40	244	4429	24	0	-	-	0	-	23	-
	STAUFENBERG	401	47	102	251	8	1	0	-	1	-	2	5
216022	HUEGELSHEIM	1497	215	587	529	194	153	63	1	41	2	39	1
216023	IFFEZHEIM	1994	293	750	665	566	501	264	13	22	12	65	-
216024	KUPPENHEIM	1808	264	593	917	100	26	20	0	1	1	72	1
	KUPPENHEIM	1571	211	454	882	74	25	20	0	1	0	47	1
	OBERNDORF	237	53	139	35	26	1	0	-	0	0	25	0
216028	LICHTENAU	2762	242	1734	590	1379	1116	735	9	31	39	245	12
	ULM	702	50	490	133	459	359	218	-	8	20	87	11
	GRAUELSBAUM	142	29	26	53	5	3	2	-	-	0	2	-
	LICHTENAU	844	84	479	173	543	482	337	9	19	6	60	0
	MUCKENSCHOPF	404	25	273	103	212	159	117	-	2	9	53	0
	SCHERZHEIM	670	55	467	128	161	113	61	-	2	4	44	1
216029	LOFFENAU	1707	121	232	1347	30	1	-	-	1	0	29	-
216033	MUGGENSTURM	1156	256	673	199	227	122	121	-	1	0	104	1
216039	OETIGHEIM	1097	195	640	230	132	119	70	0	28	-	13	-
216041	OTTERSWEIER	2921	354	1893	613	1422	856	626	1	17	72	378	184
	OTTERSWEIER	1825	235	1099	469	950	511	371	1	10	59	275	160
	UNZHURST	1096	119	794	144	473	345	255	-	7	13	103	24
216043	RASTATT	5902	1630	2491	1358	1879	1646	929	104	127	41	225	7
	NIEDERBUEHL	826	152	526	121	428	410	224	35	40	10	15	3

1) Ergebnisse der Flächenerhebung 1997 - tatsächliche Nutzung.- 2) Siedlungs- und Verkehrsfläche, Gebäudefläche, Betriebsfläche - ohne Abbau- und Erholungs-, Verkehrsfläche, Friedhof.- 3) Ergebnisse der Bodennutzungserhebung 1995 im einzelbetriebl. Erhebungsbereich.- 4) Einschl. Körnermais und Corn-Cob-Mix.- 5) Hackfrüchte und Gartengewächse.- 6) Rebland, Obstanlagen und Baumschulen.

Viehhaltung am 3.Dezember 1996								Groß- vieh- ein- heiten	Land- und forstwirtschaftliche Betriebe 1995 7)				Landw. Betriebe in der Hand natürl. Personen 1995 8) mit überwiegend		ALLB- Nummer	
Vieh- halter	Tierbestände								Betriebe insgesamt	dar. Betriebe mit einer LF von bis unter ha				betriebl. Einkomm. (HE) 9)	außerbetr. Einkommen (NE) 9)	Gemein- de- kennz.
	Pferde	Rinder	dar.	Schweine	dar.	Schafe	Ge- flü- gel			1-10	10-20	20-30	30 u.m.			
			Milch- kühe		Zucht- sauen											
Anzahl	Tiere								Betriebe							Nr.
15	16	17	18	19	20	21	22	23	24	25	26	27	28	29	30	31
740	1087	4028	1046	9724	457	5517	17564	6184	1860	1012	107	31	105	224	1542	2100
59	138	211	16	34	.	.	570	536	339	147	11	1	10	33	296	211000
35	128	110	7	25	.	.	311	451	83	57	7	0	5	15	60	
5	.	35	.	.	.	10	.	26	112	35	2	0	1	3	109	
11	.	.	.	8	.	.	239	10	77	32	1	1	1	11	65	
1	0	50	9	1	0	1	.	48	
3	41	3	3	0	0	0	.	.	
1	2	8	6	0	0	1	.	.	
3	5	6	6	5	0	0	1	.	6	
11	.	100	.	14	.	.	.	84	18	8	4	1	2	4	13	216002
2	25	8	2	0	1	3	4	.	216005
7	11	26	8	14	21	18	0	0	0	.	20	216006
135	79	509	199	481	73	179	3033	562	531	257	16	7	10	43	471	216007
0	0	94	30	1	0	0	9	83	
12	.	39	25	16	.	7	103	39	21	16	2	1	0	.	21	
24	38	34	15	25	.	.	159	76	109	52	1	0	0	9	94	
3	51	7	116	34	1	0	2	9	105	
32	10	201	102	267	.	.	374	200	37	27	5	1	4	6	31	
17	7	98	18	11	.	62	170	89	85	50	0	3	0	3	76	
9	4	11	3	.	.	.	184	23	18	12	2	0	1	.	17	
10	.	.	.	8	.	.	133	6	13	10	0	0	1	.	12	
11	.	70	23	39	.	.	118	62	15	8	3	2	1	4	11	
17	16	49	13	6	.	20	.	60	23	18	1	0	1	.	21	
18	.	52	22	9	.	111	107	56	80	36	3	0	0	6	62	216008
6	44	33	54	11	2	1	1	6	6	4	216009
6	54	10	1	1	1	6	.	.	
0	0	1	1	0	0	0	.	.	
9	9	70	40	13	8	2	0	2	.	11	216012
4	.	.	.	9	.	.	7	8	9	5	2	0	1	.	8	
5	63	33	4	3	0	0	1	.	3	
13	6	55	.	.	.	6	63	51	19	12	0	1	1	.	13	216013
0	0	2	2	0	0	0	.	.	
12	6	55	.	.	.	6	38	51	13	8	0	1	1	.	9	
0	0	2	2	0	0	0	.	.	
1	0	2	0	0	0	0	.	.	
45	151	316	87	9	.	1151	515	533	69	50	4	1	6	5	60	216015
11	.	247	84	6	.	.	154	225	8	4	1	0	3	3	.	
17	78	9	249	199	33	25	0	0	2	.	28	
3	23	.	7	1	1	0	0	0	.	.	
7	.	15	.	.	.	286	77	56	6	3	1	1	1	.	6	
3	18	24	16	14	0	0	0	.	16	
4	8	22	23	5	3	2	0	0	.	5	
21	62	67	.	3	.	124	92	137	21	5	3	1	1	6	8	216017
11	37	53	.	.	.	54	.	85	12	1	0	1	1	6	.	
3	31	.	7	2	0	0	0	0	.	.	
0	0	1	0	1	0	0	.	.	
4	.	14	.	.	.	27	.	17	4	2	2	0	0	.	4	
3	28	2	2	0	0	0	.	.	
13	.	127	4	43	.	.	99	96	31	18	4	0	1	6	21	216022
13	107	.	.	1942	.	.	.	456	9	2	0	0	5	6	.	216023
21	24	21	5	6	.	.	123	49	35	31	2	0	0	.	32	216024
19	112	49	25	22	1	0	0	.	22	
2	11	0	10	9	1	0	0	.	10	
56	24	492	94	1656	.	90	1566	634	85	55	12	5	10	12	72	216028
20	.	260	70	.	.	11	.	216	36	21	9	3	3	4	32	
0	0	1	1	0	0	0	.	.	
9	.	.	.	1534	.	34	151	263	13	8	0	0	4	5	.	
13	.	126	17	12	.	.	274	87	16	12	1	1	2	.	14	
14	15	72	.	.	.	14	239	69	19	13	2	1	1	.	18	
9	36	47	53	5	2	2	0	0	.	3	216029
9	37	26	.	.	.	80	48	99	28	21	1	1	2	.	24	216033
8	33	155	39	11	5	3	1	1	.	9	216039
89	41	939	340	2393	126	66	6300	1098	198	111	15	3	12	31	165	216041
56	32	797	294	2171	.	.	.	943	133	70	13	3	8	25	106	
33	9	142	46	222	.	.	.	156	65	41	2	0	4	6	59	
69	106	242	13	1144	149	.	1154	518	90	64	4	2	12	20	65	216043
3	42	9	4	0	0	3	5	4	

7) Landwirtschaftliche Betriebe mit 1 ha und mehr LF, unter 1 ha LF mit Mindesterzeugungseinheiten; Forstbetriebe mit 1 ha u.m. WF.
8) Ergebnisse der Agrarberichterstattung 1995.- 9) Bezogen auf die Gesamteinkünfte des Betriebsinhabers und/oder seines Ehegatten. -
HE: Haupterwerbsbetriebe, NE: Nebenerwerbsbetriebe.

Noch: 6. Flächenerhebung 1997, Bodennutzung 1995, Viehhaltung 1996, Land- und forstwirtschaftl. Betriebe 1995 in Baden-Württemberg

ALLB- Nummer	Amt für Landwirtschaft (Stand: 01.10.1997)	Flächennutzung nach der Belegenheit 1997 1)				Landwirtschaftlich genutzte Fläche (LF) 1995 nach Betriebsprinzip							
		Boden- fläche insges.	darunter			LF 3) insges.	Acker- land	darunter				Dauer- grün- land	Sonder- kulturen 6)
			Siedl.- fläche 2)	Landw.- fläche	Wald- fläche			darunter					
								Getrei- de 4)	Öl- früchte	Hackfr. Gart.5)	Futter- pflanz.		
Gemein- deken- nziffer	Gemeinde Gemeindeteil												
Nr.	Bezeichnung	Hektar											
1	2	3	4	5	6	7	8	9	10	11	12	13	14
noch: 216043													
	OTTERS DORF	769	148	391	205	224	165	93	15	2	0	58	0
	PLITTERS DORF	1297	134	558	417	325	287	126	-	44	15	37	1
	RASTATT	1933	1026	489	347	340	321	172	40	37	8	15	2
	RAUENTAL	319	84	202	30	107	87	59	12	0	-	19	-
	WINTERS DORF	758	86	325	238	456	375	254	2	3	7	80	1
216049	SINZHEIM	2847	461	1560	746	1100	722	466	27	34	43	275	98
	LEIBERSTUNG	528	47	322	133	342	312	188	27	3	7	30	0
	SINZHEIM	2319	414	1238	613	758	410	277	-	31	36	245	98
216052	STEINMAUERN	1240	109	706	271	288	218	168	13	2	5	67	2
216059	WEISENBACH	907	96	174	618	193	18	15	-	-	3	173	1
	AU IM MURGTAL	226	27	51	141	13	-	-	-	-	-	13	-
	WEISENBACH	681	69	123	476	180	18	15	-	-	3	160	1
216063	RHEINMUENSTER	4247	1014	1985	727	880	732	339	49	59	13	145	1
	GREFFERN	769	154	288	77	40	31	11	-	0	0	9	-
	SCHWARZACH	1308	124	991	178	307	228	100	40	15	2	77	0
	STOLLHOFEN	1235	338	505	303	366	307	141	1	27	4	59	0
	SOELLINGEN	935	399	201	170	167	165	83	9	16	7	1	-

1) Ergebnisse der Flächenerhebung 1997 -tatsächliche Nutzung.- 2) Siedlungs- und Verkehrsfläche, Gebäudefläche, Betriebsfläche -ohne Abbauland, Erholungs-, Verkehrsfläche, Friedhof.- 3) Ergebnisse der Bodennutzungshaupterhebung 1995 im einzelbetriebl. Erhebungsbereich.- 4) Einschl. Körnermais und Corn-Cob-Mix.- 5) Hackfrüchte und Gartengewächse.- 6) Rebland, Obstanlagen und Baumschulen.

Viehhaltung am 3. Dezember 1996								Groß- vieh- ein- heiten	Land- und forstwirtschaftliche Betriebe 1995 7)				Landw. Betriebe in der Hand natürl. Personen 1995 8) mit überwiegend		ALLB- Nummer	
Vieh- halter	Tierbestände								Betriebe insgesamt	dar. Betriebe mit einer LF von bis unter ha				betriebl. Einkomm. (HE) 9)	außerbetr. Einkommen (NE) 9)	Gemein- de- kennz.
	Pferde	Rinder	dar. Milch- kühe	Schweine	dar. Zucht- sauen	Schafe	Ge- flü- gel			1-10	10-20	20-30	30 u.m.			
Anzahl	Tiere								Betriebe							Nr.
15	16	17	18	19	20	21	22	23	24	25	26	27	28	29	30	31
noch: 216043																
17	14		6	.	.	.	124	159	17	13	2	1	1	.	16	
23	.	89	.	26	.	22	336	76	29	25	1	0	2	3	26	
4	50	61	15	8	0	0	2	7	.	
4	9	41	3	2	0	0	1	.	.	
18	16	.	7	502	95	.	39	138	17	12	1	1	3	3	14	
61	53	449	148	1422	.	62	1285	621	111	68	9	1	11	24	84	216049
17	9	248	121	13	8	3	0	2	.	11	
44	44	1037	500	98	60	6	1	9	.	73	
26	28	26	.	26	.	21	861	56	42	35	2	1	3	3	37	216052
3	117	6	0	1	0	1	.	.	216059
1	9	2	0	1	0	0	.	.	
2	107	4	0	0	0	1	.	.	
37	72	206	56	101	4	51	1173	255	79	55	8	3	6	7	66	216063
5	322	5	7	4	2	0	0	.	6	
14	53	75	3	.	.	.	691	111	27	18	2	3	1	.	22	
16	18	124	50	22	.	46	.	127	33	26	3	0	3	.	30	
2	.	.	.	70	.	.	.	13	12	7	1	0	2	3	8	

7) Landwirtschaftliche Betriebe mit 1 ha und mehr LF, unter 1 ha LF mit Mindesterzeugungseinheiten; Forstbetriebe mit 1 ha u.m. UF.-
8) Ergebnisse der Agrarberichterstattung 1995.- 9) Bezogen auf die Gesamteinkünfte des Betriebsinhabers und/oder seines Ehegatten. -
HE: Haupterwerbsbetriebe, NE: Nebenerwerbsbetriebe.

ALLB- Nummer	Amt für Landwirtschaft (Stand: 01.10.1997)	Flächennutzung nach der Belegenheit 1997 1)				Landwirtschaftlich genutzte Fläche (LF) 1995 nach Betriebsprinzip								
		Boden- fläche insges.	darunter			LF 3) insges.	Acker- land	darunter				Dauer- grün- land	Sonder- kulturen 6)	
			Siedl.- fläche 2)	Landw.- fläche	Wald- fläche			darunter						
								Getrei- de 4)	Öl- früchte	Hackfr. Gart.5)	Futter- pflanz.			
Gemein- deken- ziffer	Gemeinde Gemeindeteil													
Nr.	Bezeichnung	Hektar												
1	2	3	4	5	6	7	8	9	10	11	12	13	14	
2110	ALLB HORB	87075	7648	23873	54451	21159	9978	6850	848	179	966	11082	31	
237002	ALPIRSBACH	6455	472	1485	4388	1231	416	286	20	6	70	802	1	
	ALPIRSBACH	1424	187	138	1080	43	3	2	-	0	-	40	-	
	EHLENBOGEN	900	73	130	685	128	1	-	-	0	-	122	-	
	REINERZAU	2409	51	170	2119	159	0	-	-	0	-	157	-	
	PETERZELL	884	79	559	241	432	184	127	13	1	25	243	-	
	REUTIN	419	47	224	146	242	90	64	-	1	17	152	-	
237004	ROEMLINSDORF	419	35	264	116	227	138	93	8	3	28	88	1	
	BAIERSBRONN	18969	1110	1693	15955	1326	6	4	-	2	-	1312	1	
	BAIERSBRONN	13808	760	1013	11900	742	0	-	-	0	-	736	1	
	HUZENBACH	1347	51	101	1177	85	-	-	-	-	-	84	-	
	KLOSTERREICHENBACH	1769	159	270	1314	203	5	4	-	1	-	197	-	
	ROET	1130	73	213	826	210	0	-	-	0	-	209	0	
237008	SCHWARZENBERG	916	67	95	737	86	0	-	-	0	-	86	-	
	BETZWEILER-WAEDEL	1032	121	502	382	297	116	66	7	1	30	178	1	
	BETZWEILER	589	83	287	208	109	68	34	3	1	19	39	1	
	WAEDEL	443	38	215	175	188	49	32	4	0	11	139	-	
	DORNSTETTEN	2421	367	836	1163	669	237	143	-	5	71	430	-	
	AACH	388	93	222	57	137	55	35	-	0	16	82	-	
237019	DORNSTETTEN	1250	184	385	649	387	149	80	-	2	52	237	-	
	HALLWANGEN	782	89	229	457	145	34	27	-	2	3	110	-	
	EMPFINGEN	1835	323	1048	449	418	341	205	56	4	5	68	8	
	EMPFINGEN	1319	265	701	343	181	128	81	21	1	3	49	3	
	WIESENSTETTEN	516	58	347	105	237	213	124	35	3	2	18	5	
	237027	EUTINGEN IM GAEU	3284	475	2167	606	1671	1473	1071	198	22	50	195	1
237028	EUTINGEN	1428	232	853	330	585	504	370	64	8	10	80	0	
	GOETTELFIGEN	399	66	288	42	222	214	139	33	3	-	8	-	
	ROHRDORF	535	75	366	88	414	362	280	50	7	13	51	0	
	WEITINGEN	922	101	660	146	450	392	282	52	5	28	57	0	
	FREUDENSTADT	8759	1000	1785	5901	1359	314	237	-	8	49	1037	3	
	DIETERSWEILER	935	125	335	457	217	59	51	-	1	5	156	1	
237030	FREUDENSTADT	3879	559	391	2904	133	7	5	-	2	-	125	1	
	GRUENTAL	689	59	244	381	216	73	31	-	1	29	143	-	
	IGELSBERG	942	39	184	717	264	37	28	-	2	7	227	-	
	UNTERMUSBACH	1330	77	377	872	379	87	76	-	3	8	290	0	
	WITTLERSWEILER	983	141	254	570	149	51	46	-	0	-	96	1	
	GLATTEN	1551	182	722	609	667	288	222	34	12	16	377	0	
237032	BOEFFINGEN	387	43	261	75	376	212	165	27	10	9	164	0	
	GLATTEN	842	119	365	335	189	38	29	1	0	4	151	-	
	NEUNECK	322	20	97	199	102	39	28	6	1	3	63	-	
	GROEMBACH	1218	56	215	928	150	52	34	0	1	15	96	0	
	237040	HORB AM NECKAR	11981	1617	6327	3765	5989	4137	2873	343	62	287	1828	12
	BETRA	809	88	454	262	318	235	135	11	24	9	78	4	
237045	DETTENSEE	293	28	165	99	208	144	98	24	1	19	64	-	
	DETTINGEN	1035	117	373	524	348	170	129	15	3	20	177	1	
	DETTLINGEN	436	32	285	112	67	19	16	-	1	0	48	-	
	DIESSEN	870	46	383	420	348	224	169	23	0	5	124	-	
	AHLDORF	593	95	317	176	325	267	173	41	2	19	57	0	
	ALTHEIM	1037	128	600	278	492	353	276	20	7	6	138	-	
237054	BILDECHINGEN	537	95	332	104	273	212	160	24	1	20	59	2	
	BITTELBRONN	411	51	263	93	263	171	129	1	1	4	91	-	
	GRUENMETTSTETTEN	751	71	456	207	407	266	204	10	5	21	139	-	
	HORB AM NECKAR	1176	342	449	303	556	388	255	62	3	18	167	1	
	IHLINGEN	141	25	82	31	6	2	1	0	0	-	3	1	
	ISENBURG	222	24	98	99	7	5	5	-	-	-	2	0	
237054	MUEHLEN AM NECKAR	496	67	198	212	167	120	95	8	1	4	47	0	
	MUEHRINGEN	490	65	165	253	311	217	181	7	0	4	93	1	
	NORDSTETTEN	784	132	543	105	880	643	401	68	3	65	233	1	
	OBERTALHEIM	548	68	355	115	244	161	99	0	6	17	83	0	
	REXINGEN	716	84	420	204	523	351	251	30	1	39	172	-	
	UNTERTALHEIM	635	59	390	168	244	189	97	-	3	17	55	-	
237045	LOSSBURG	6894	501	2320	4010	2755	531	350	37	13	89	2219	0	
	LOMBACH	710	63	368	262	362	102	85	4	2	5	259	-	
	LOSSBURG	1768	194	397	1172	753	47	28	-	1	14	705	-	
	SCHOEMBERG	1495	38	150	1295	143	8	4	-	3	1	135	0	
	STERNECK	621	51	254	307	230	63	49	3	1	7	166	-	
	VIERUNDZWANZIG HOEFE	1361	56	676	625	842	137	81	2	3	40	704	0	
237054	WITTENDORF	939	100	475	350	425	174	103	30	4	23	249	-	
	PFALZGRAFENWEILER	4472	373	1202	2887	1003	391	266	6	13	67	606	1	
	BOESINGEN	820	61	242	515	172	86	63	-	2	15	85	1	
	DURRWEILER	627	39	222	365	99	41	28	-	3	7	57	0	
	EDELWEILER	736	19	104	612	87	35	14	-	1	20	51	-	
	HERZOGSWEILER	658	44	150	464	196	83	62	-	2	11	113	0	
237054	KALBERBRONN	633	24	89	520	85	7	4	-	1	2	78	-	
	PFALZGRAFENWEILER	999	186	396	409	364	140	95	6	4	13	222	-	

1) Ergebnisse der Flächenerhebung 1997 - tatsächliche Nutzung.- 2) Siedlungs- und Verkehrsfläche, Gebäudefläche, Betriebsfläche -ohne Abbau- und Erholungs-, Verkehrsfläche, Friedhof.- 3) Ergebnisse der Bodennutzungserhebung 1995 im einzelbetriebl. Erhebungsbereich.- 4) Einschl. Körnermais und Corn-Cob-Mix.- 5) Hackfrüchte und Gartengewächse.- 6) Rebland, Obstanlagen und Baumschulen.

Vieh- halter	Viehhaltung am 3.Dezember 1996							Groß- vieh- ein- heiten	Land- und forstwirtschaftliche Betriebe 1995 7)				Landw. Betriebe in der Hand natürl. Personen 1995 8) mit überwiegend		ALLB- Nummer	
	Tierbestände								Betriebe insgesamt	dar. Betriebe mit einer LF von bis unter ha				betriebl. Einkomm. (HE) 9)	außerbetr. Einkommen (NE) 9)	Gemein- de- kennz.
	Pferde	Rinder	dar. Milch- kühe	Schweine	dar. Zucht- sauen	Schafe	Ge- flü- gel			1-10	10-20	20-30	30 u.m.			
Anzahl	Tiere								Betriebe						Nr.	
15	16	17	18	19	20	21	22	23	24	25	26	27	28	29	30	31
1392	1293	16814	5723	15938	1806	8723	44584	17163	2627	1390	188	92	178	275	1566	2110
106	67	1200	460	660	153	265	3240	1104	184	93	13	9	9	35	88	237002
10	18	16	8	.	.	16	40	37	34	12	0	0	0	.	12	
14	17	143	45	85	.	99	166	153	26	15	1	1	1	.	12	
18	15	165	48	.	.	23	59	138	35	25	1	1	0	8	18	
27	.	347	137	502	91	111	405	340	39	20	8	3	3	8	26	
18	14	330	152	31	.	.	243	271	24	9	0	2	3	7	7	
19	.	199	70	42	.	.	2327	166	26	12	3	2	2	6	13	
196	82	1127	270	46	.	397	3702	1013	475	373	14	1	2	12	378	237004
124	51	511	87	26	.	190	1028	460	304	272	3	0	1	3	274	
17	6	34	312	36	33	30	0	0	0	.	29	
20	9	247	121	10	.	63	.	221	58	22	4	1	1	4	24	
27	9	219	34	8	.	90	.	196	56	32	6	0	0	3	35	
14	7	116	75	100	24	17	1	0	0	.	16	
21	8	330	145	132	8	.	229	279	35	9	4	2	2	.	16	237008
13	85	18	6	1	0	1	.	7	
8	194	17	3	3	2	1	.	9	
27	69	731	303	241	.	246	1887	708	61	18	2	4	8	15	18	237019
6	9	167	55	137	15	8	1	1	1	4	6	
9	48	374	167	226	.	195	1340	407	26	3	0	1	6	7	5	
12	12	190	492	165	20	7	1	2	1	4	7	
28	7	87	19	523	138	34	936	145	48	19	2	4	4	4	31	237024
10	677	53	22	5	0	2	2	.	8	
18	259	92	26	14	2	2	2	.	23	
73	38	539	162	3328	387	46	1020	851	111	58	19	9	15	17	87	237027
25	.	50	.	212	.	.	376	131	44	21	6	4	4	.	34	
11	.	.	24	.	.	.	152	13	16	13	1	1	1	.	15	
19	12	170	.	2355	384	.	162	419	20	8	5	2	5	8	12	
18	14	236	84	737	.	.	330	288	31	16	7	2	5	4	26	
64	123	1665	602	52	.	90	960	1408	208	44	12	9	16	29	53	237028
13	11	160	123	131	25	12	1	2	2	4	12	
8	84	35	124	46	8	2	2	1	.	11	
6	.	248	102	15	.	.	196	20	5	1	0	2	2	4	4	
13	.	486	125	5	.	.	92	375	52	8	5	2	3	6	12	
15	7	552	222	.	.	.	420	430	40	7	3	2	6	10	8	
9	.	184	76	.	.	31	158	151	25	4	0	1	2	.	6	
40	35	651	161	1469	110	243	966	729	80	32	6	2	8	10	38	237030
13	.	423	86	1219	110	.	308	466	29	10	3	1	5	5	14	
13	27	162	47	.	.	.	539	163	33	17	2	1	2	.	12	
14	.	66	28	.	.	140	119	100	18	11	1	0	1	.	12	
27	58	193	82	13	.	.	3218	224	44	16	1	0	2	.	16	237032
279	344	3313	950	5141	610	1631	13450	3690	432	248	45	15	58	50	322	237040
12	10	154	43	87	.	.	.	165	16	6	1	2	3	3	10	
6	.	240	81	14	.	.	109	173	8	5	1	0	2	.	6	
15	.	383	54	411	66	56	253	351	29	3	5	1	4	5	9	
8	.	19	.	8	.	.	78	88	12	5	2	0	0	.	7	
12	.	27	13	1179	225	45	2639	159	26	11	4	0	3	.	16	
9	.	195	.	.	.	16	37	247	14	1	0	2	5	5	4	
44	.	159	60	787	.	.	592	274	63	51	4	3	3	.	60	
18	11	197	48	34	.	.	282	149	20	12	2	0	2	.	15	
15	.	75	.	310	57	.	160	145	23	14	5	0	2	.	19	
35	.	207	88	315	10	.	544	208	44	34	6	1	2	.	41	
12	.	355	72	293	.	198	384	366	18	3	2	0	8	5	8	
1	0	2	2	0	0	0	.	.	
0	0	2	2	0	0	0	.	.	
9	.	65	80	57	13	8	2	0	2	.	12	
4	118	8	2	0	1	3	3	4	
23	99	611	252	438	.	15	350	613	26	8	2	0	12	11	11	
23	7	61	.	108	.	50	400	69	50	46	0	1	1	.	47	
15	.	454	170	412	.	.	145	390	24	5	9	1	5	4	16	
18	.	.	.	17	.	.	254	118	34	30	0	3	1	.	33	
140	145	2808	1185	1151	83	4915	4576	3016	224	76	29	17	22	49	95	237045
15	3	218	89	64	.	.	264	297	29	12	3	2	3	5	15	
14	19	195	91	.	.	3638	69	629	41	11	5	0	3	6	13	
14	6	175	79	26	.	30	79	146	25	7	6	2	0	4	11	
18	34	217	64	.	.	22	293	222	37	12	4	2	2	3	17	
42	16	1531	685	44	.	.	1136	1214	49	15	7	10	10	25	16	
37	67	472	177	657	.	125	2735	508	43	19	4	1	4	6	23	
113	134	1197	369	205	5	152	1852	1087	147	96	10	6	4	8	108	237054
22	12	169	53	29	.	9	758	143	38	20	1	2	1	.	25	
15	.	132	40	24	.	.	245	122	18	15	2	0	0	.	16	
13	8	128	35	6	.	28	178	104	13	9	1	1	0	.	9	
12	.	256	61	51	.	.	102	211	19	12	1	1	2	.	15	
13	14	165	30	13	.	.	112	145	14	12	1	0	0	.	13	
38	81	347	150	82	.	59	457	361	45	28	4	2	1	3	30	

7) Landwirtschaftliche Betriebe mit 1 ha und mehr LF, unter 1 ha LF mit Mindesterzeugungseinheiten; Forstbetriebe mit 1 ha u.m. WF.
8) Ergebnisse der Agrarberichterstattung 1995.- 9) Bezogen auf die Gesamteinkünfte des Betriebsinhabers und/oder seines Ehegatten. -
HE: Haupterwerbsbetriebe, NE: Nebenerwerbsbetriebe.

ALLB- Nummer	Amt für Landwirtschaft (Stand: 01.10.1997)	Flächennutzung nach der Belegenheit 1997 1)				Landwirtschaftlich genutzte Fläche (LF) 1995 nach Betriebsprinzip								
		Boden- fläche insges.	darunter			LF 3) insges.	Acker- land	darunter				Dauer- grün- land	Sonder- kulturen 6)	
			Siedl.- fläche 2)	Landw.- fläche	Wald- fläche			darunter						
								Getreie 4)	Öl- früchte	Hackfr. Gart.5)	Futter- pflanz.			
Gemein- deken- n- ziffer	Gemeinde Gemeindeteil													
Nr.	Bezeichnung	Hektar												
1	2	3	4	5	6	7	8	9	10	11	12	13	14	
237061	SCHOPFLOCH	1704	193	1050	432	1466	954	633	107	9	100	508	-	
	OBERIFLINGEN	388	38	262	85	575	428	234	66	4	35	146	-	
	SCHOPFLOCH	667	108	359	188	492	314	232	25	4	42	175	-	
	UNTERIFLINGEN	649	47	429	159	399	212	167	17	2	23	187	-	
237072	WOERNERSBERG	348	23	125	198	171	102	42	-	1	54	69	-	
237073	SEEWALD	5850	290	730	4775	617	169	113	7	8	35	445	-	
	BESENFELD	2188	122	204	1855	100	5	5	-	1	-	95	-	
	ERZGRUBE	461	21	26	399	5	0	-	-	0	-	4	-	
	GOETTELFIGEN	1856	80	273	1496	237	48	42	-	1	3	188	-	
	HOCHDORF	1345	67	228	1024	275	116	67	7	7	32	158	-	
237074	WALDACHTAL	2988	372	1213	1361	893	444	304	32	6	28	447	1	
	CRESBACH	568	71	218	271	162	56	44	1	2	9	105	-	
	HOERSCHWEILER	551	51	200	297	159	108	70	14	1	4	51	-	
	LUETZENHARDT	106	50	29	26	-	-	-	-	-	-	-	-	
	TUMLINGEN	549	103	223	213	255	115	94	-	2	13	140	-	
	SALZSTETTEN	1214	98	542	555	317	164	97	17	2	2	152	1	
237075	BAD RIPPOLDSAU-SCHAPBACH	7314	173	452	6643	477	5	1	-	5	0	465	3	
	BAD RIPPOLDSAU	3497	77	161	3240	151	0	-	-	0	-	149	-	
	SCHAPBACH	3817	95	291	3402	326	5	1	-	4	0	315	3	

1) Ergebnisse der Flächenerhebung 1997 -tatsächliche Nutzung.- 2) Siedlungs- und Verkehrsfläche, Gebäudefläche, Betriebsfläche -ohne Abbau- und Erholungs-, Verkehrsfläche, Friedhof.- 3) Ergebnisse der Bodennutzungserhebung 1995 im einzelbetriebl. Erhebungsbereich.- 4) Einschl. Körnermais und Corn-Cob-Mix.- 5) Hackfrüchte und Gartengewächse.- 6) Rebland, Obstanlagen und Baumschulen.

Viehhaltung am 3.Dezember 1996								Groß- vieh- ein- heiten	Land- und forstwirtschaftliche Betriebe 1995 7)				Landw. Betriebe in der Hand natürl. Personen 1995 8) mit überwiegend		ALLB- Nummer	
Vieh- halter	Tierbestände								Betriebe insgesamt	dar. Betriebe mit einer LF von bis unter ha				betriebl. Einkomm. (HE) 9)	außerbetr. Einkommen (NE) 9)	Gemein- de- kennz.
	Pferde	Rinder	dar.	Schweine	dar.	Schafe	Ge- flü- gel			1-10	10-20	20-30	30 u.m.			
			Milch- kühe		Zucht- sauen											
Anzahl	Tiere								Betriebe							Nr.
15	16	17	18	19	20	21	22	23	24	25	26	27	28	29	30	31
79	20	1254	489	2515	286	170	2493	1309	84	43	6	10	14	20	53	237061
23	.	376	151	.	.	65	229	378	22	11	2	1	5	4	15	
31	.	423	180	983	193	.	519	455	37	20	3	5	4	7	25	
25	12	455	158	.	.	.	1745	476	25	12	1	4	5	9	13	
14	.	293	103	12	.	.	108	227	20	9	1	1	2	.	11	237072
51	38	739	194	94	.	116	4573	621	200	42	9	1	4	10	42	
10	18	.	.	3	.	.	87	84	73	6	3	1	0	.	.	
1	3	8	1	0	0	0	.	.	
19	13	302	104	.	.	83	.	261	75	19	4	0	2	4	19	237073
21	.	341	57	42	.	11	.	274	44	16	2	0	2	5	13	
64	94	497	161	302	.	357	1179	552	114	76	12	2	7	5	94	237074
20	18	130	38	55	.	321	305	163	24	14	6	1	0	.	20	
10	7	112	121	22	17	0	0	2	.	19	
0	0	0	0	0	0	0	0	0	0	0	0	0	0	0	0	
17	.	208	70	.	.	9	.	156	31	24	3	0	1	.	27	237075
17	.	47	.	19	.	.	617	112	37	21	3	1	4	.	28	
70	29	190	68	54	.	54	195	199	160	138	3	0	1	5	116	237075
10	.	16	7	.	.	.	18	16	64	61	0	0	0	.	60	
60	.	174	61	.	.	.	177	183	96	77	3	0	1	.	56	

7) Landwirtschaftliche Betriebe mit 1 ha und mehr LF, unter 1 ha LF mit Mindesterzeugungseinheiten; Forstbetriebe mit 1 ha u.m. WF.-
8) Ergebnisse der Agrarberichterstattung 1995.- 9) Bezogen auf die Gesamteinkünfte des Betriebsinhabers und/oder seines Ehegatten. -
HE: Haupterwerbsbetriebe, NE: Nebenerwerbsbetriebe.

ALLB- Nummer	Amt für Landwirtschaft (Stand: 01.10.1997)	Flächennutzung nach der Belegenheit 1997 1)				Landwirtschaftlich genutzte Fläche (LF) 1995 nach Betriebsprinzip							
		Boden- fläche insges.	darunter			LF 3) insges.	Acker- land	darunter				Dauer- grün- land	Sonder- kulturen 6)
			Siedl.- fläche 2)	Landw.- fläche	Wald- fläche			Getrei- de 4)	Öl- früchte	Hackfr. Gart.5)	Futter- pflanz.		
Nr.	Bezeichnung	Hektar											
1	2	3	4	5	6	7	8	9	10	11	12	13	14
2120	ALLB BRUCHSAL	125837	24911	55801	40984	38646	32040	20522	1849	2774	1656	5275	1250
212000	KARLSRUHE	17347	7699	4218	4518	2773	2263	1369	115	275	96	430	77
	KARLSRUHE	15424	7132	3774	3721	1259	1037	584	43	235	38	156	65
	GROETZINGEN	-	-	-	-	420	363	246	-	18	40	57	0
	GRUENWETTERSACH	-	-	-	-	147	77	48	6	0	11	65	4
	HOHENWETTERSACH	-	-	-	-	343	298	162	46	8	2	41	4
	NEUREUT/BADEN	1922	567	444	797	314	281	175	11	5	-	30	2
	PALMBACH	-	-	-	-	65	54	47	-	1	2	10	-
	STUPFERICH	-	-	-	-	186	127	87	9	2	2	59	0
	WOLFARTSWEIER	-	-	-	-	40	25	20	-	5	0	14	1
215007	BRETEN	7112	1121	3802	2128	3070	2652	1896	136	148	140	402	13
	NEIBSHEIM	986	103	656	216	587	553	394	20	33	21	28	6
	BAUERBACH	891	74	615	200	480	418	329	7	12	18	61	1
	BRETEN	2234	434	780	1002	671	553	372	42	46	37	116	2
	BUECHIG BEI BRETEN	430	57	284	85	264	249	194	15	1	5	14	-
	DIEDELSHEIM	707	133	381	188	366	317	230	20	36	6	46	3
	DUERRENBUECHIG	218	30	153	35	169	137	99	7	12	6	32	-
	GOELSHAUSEN	498	109	275	105	187	165	138	19	0	-	22	0
	RINKLINGEN	443	95	195	149	158	136	85	6	3	25	21	0
	RUIT	404	63	268	71	47	25	22	-	2	2	22	0
215009	SPRANTAL	301	23	197	76	142	100	34	-	2	20	42	-
	BRUCHSAL	9302	1944	4266	2771	2562	2155	1408	78	219	114	205	191
	BRUCHSAL	4436	1181	1800	1285	1154	986	578	30	121	69	108	60
	BUECHENAU	572	88	334	124	271	255	201	-	15	0	13	3
	HEIDELSHEIM	1808	236	893	631	680	568	360	23	61	43	39	70
	HEIMLSHEIM	714	131	456	121	244	207	153	21	19	1	18	17
	OBERGROMBACH	812	102	418	278	203	138	114	5	3	1	23	39
	UNTERGROMBACH	960	206	365	333	9	3	2	-	0	-	3	3
	215017	ETTLINGEN	5667	1266	1719	2620	736	425	294	46	7	5	296
BRUCHHAUSEN		417	127	135	143	166	44	44	-	0	-	121	-
ETTLINGEN		3041	790	750	1460	323	240	141	32	2	1	75	5
ETTLINGENWEIER		503	113	198	188	30	25	16	6	3	1	5	-
OBERWEIER		413	51	201	156	67	45	35	5	-	2	22	-
SCHLUTTENBACH		173	31	84	58	30	20	17	3	0	-	4	5
SCHOELLBRONN		681	89	209	383	55	28	20	-	1	0	27	-
SPESSART		440	65	142	232	65	23	20	0	1	1	40	-
215021	FORST	1147	300	446	354	369	302	182	37	40	4	61	5
215025	GONDELSHEIM	1486	189	994	292	1210	1147	714	41	219	13	58	4
215029	HAMBRUECKEN	1096	164	448	480	336	276	95	12	31	10	59	0
215039	KRONAU	1091	215	292	572	105	95	54	17	3	0	7	2
215040	KUERNBACH	1267	164	786	299	815	569	369	16	50	79	149	95
215046	MALSCH	5124	591	1918	2501	622	417	264	49	40	5	193	10
	MALSCH	3383	441	1336	1497	393	288	161	38	39	1	95	9
	SULZBACH	279	32	60	185	72	65	55	-	1	0	7	1
	VOELKERSBACH	887	68	341	477	131	64	48	12	-	4	67	-
	WALDPRECHTSWEIER	576	50	181	342	25	0	-	-	0	-	25	-
215047	MARXZELL	3492	234	715	2531	448	84	46	-	3	33	361	-
	BURBACH	1576	68	267	1239	272	14	13	-	0	1	258	-
	PAFFENROT	927	101	278	545	119	28	23	-	2	1	91	-
	SCHIELBERG	989	65	171	747	57	42	10	-	2	31	12	-
215059	OBERDERDINGEN	3357	559	1875	890	1849	1375	773	53	86	303	340	131
	OBERDERDINGEN	1955	318	1066	553	1236	832	481	7	43	210	274	129
	FLEHINGEN	1402	242	809	337	613	543	292	45	44	92	67	3
215064	OESTRINGEN	5322	715	2778	1755	2532	2216	1419	95	246	79	143	170
	ODENHEIM	2108	195	1151	734	925	858	531	70	88	28	30	36
	OESTRINGEN	1624	327	962	310	685	588	408	10	35	37	59	37
	EICHELBERG	673	40	272	357	643	584	348	-	123	13	45	13
	TIEFENBACH	917	153	393	353	281	187	132	15	0	2	10	84
215066	PHILIPPSBURG	5056	769	2131	1678	1967	1923	1150	12	306	26	30	14
	HUTTENHEIM	1788	206	642	698	436	428	276	11	38	8	8	1
	PHILIPPSBURG	2095	407	778	781	866	846	518	-	158	-	11	9
	RHEINSHEIM	1173	157	711	198	665	649	356	2	111	18	12	4
215082	SULZFELD	1876	233	1311	319	795	649	427	30	114	20	39	104
215084	UBSTADT-WEIHER	3646	485	2192	898	1353	1190	702	131	75	91	88	72
	STETTfeld	525	93	413	5	275	239	121	58	14	3	21	13
	UBSTADT-WEIHER	1949	268	1019	628	590	553	323	29	28	87	20	16
	ZEUTERN	1173	124	760	264	488	398	258	43	33	2	46	42
215089	WALZBACHTAL	3672	391	2155	1101	1489	1327	883	89	89	72	150	11
	JOEHLINGEN	2128	240	1159	719	912	824	520	77	58	56	77	10
	WOESSINGEN	1543	151	997	382	577	503	363	12	31	17	72	1

1) Ergebnisse der Flächenerhebung 1997 -tatsächliche Nutzung.- 2) Siedlungs- und Verkehrsfläche, Gebäudefläche, Betriebsfläche -ohne Abbauland, Erholungs-, Verkehrsfläche, Friedhof.- 3) Ergebnisse der Bodennutzungserhebung 1995 im einzelbetriebl. Erhebungsbereich.- 4) Einschl. Körnermais und Corn-Cob-Mix.- 5) Hackfrüchte und Gartengewächse.- 6) Rebland, Obstanlagen und Baumschulen.

Viehhaltung am 3. Dezember 1996								Groß- vieh- ein- heiten	Land- und forstwirtschaftliche Betriebe 1995 7)					Landw. Betriebe in der Hand natürl. Personen 1995 8) mit überwiegend		ALLB- Nummer
Vieh- halter	Tierbestände								Betriebe insgesamt	dar. Betriebe mit einer LF von bis unter ha				betriebl. Einkomm. (HE) 9)	außerbetr. Einkommen (NE) 9)	Gemein- de- kennz.
	Pferde	Rinder	dar.	Schweine	dar.	Schafe	Ge- flü- gel									
			Milch- kühe		Zucht- sauen											
Anzahl	Tiere								Betriebe							Nr.
15	16	17	18	19	20	21	22	23	24	25	26	27	28	29	30	31
1496	3540	9962	2805	19376	2063	4764	119782	14364	2226	1151	202	103	369	531	1595	2120
116	548	524	185	1386	149	164	15976	1217	184	86	23	9	23	72	90	212000
44	209	193	86	.	.	127	2908	497	87	32	10	3	10	44	23	.
9	51	153	60	217	16	4	1	2	6	10	.	.
11	30	1070	93	15	13	0	0	2	.	13	.
8	60	45	8	109	10	3	4	1	2	3	7	.
8	103	111	158	12	2	0	0	3	9	.	.
7	.	19	433	21	7	4	2	1	0	.	6	.
21	84	11	.	31	.	18	483	101	28	21	5	2	0	.	28	.
8	.	.	.	32	.	.	248	23	9	7	1	0	0	3	6	.
107	105	1240	344	1415	195	214	2829	1126	153	88	22	6	28	35	114	215007
20	9	274	28	192	25	14	3	0	6	7	18	.
13	6	149	45	.	.	.	85	152	26	18	2	2	4	4	21	.
11	25	342	154	.	.	.	280	23	5	4	3	7	12	8	9	.
11	10	.	.	3	.	.	79	49	12	7	1	1	2	3	9	.
9	.	95	.	13	.	.	.	90	15	7	4	0	3	3	12	.
7	.	50	26	9	.	.	46	39	7	5	0	0	2	.	6	.
6	42	95	11	6	3	0	1	3	8	.
9	13	100	93	7	5	0	0	2	.	6	.
13	15	13	.	33	.	69	86	37	11	11	0	0	0	.	10	.
8	.	119	.	19	.	.	61	98	16	10	5	0	1	.	16	.
85	126	643	198	1858	449	153	5511	977	158	62	13	4	27	38	113	215009
22	84	353	121	756	422	6	.	563	42	17	3	0	11	18	17	.
14	207	28	21	8	4	0	3	4	17	.
14	10	248	73	297	40	13	3	2	9	12	28	.
20	12	32	3	11	.	65	1072	56	20	10	2	1	2	.	18	.
10	12	.	.	22	.	11	65	24	30	12	1	1	2	.	28	.
5	203	8	5	2	0	0	0	.	5	.
69	210	261	7	.	.	1023	7830	639	62	32	10	4	6	18	39	215017
4	.	.	.	15	.	.	.	181	5	1	1	0	2	4	.	.
23	120	42	1525	299	20	5	2	2	3	11	4	.
9	10	.	.	15	.	73	34	56	4	2	0	1	0	.	.	.
8	37	23	308	59	8	5	2	1	0	.	7	.
3	5	5	4	1	0	0	.	4	.
7	.	9	74	10	5	3	1	0	1	.	5	.
15	5	16	.	.	.	67	159	28	15	12	3	0	0	.	15	.
15	46	38	.	21	.	.	.	87	15	6	1	1	5	9	6	215021
25	65	209	.	963	69	11	14387	375	31	8	6	1	15	15	15	215025
29	12	54	.	34	.	.	207	47	29	22	2	1	3	7	22	215029
10	20	84	29	16	10	0	1	1	.	15	215039
23	22	512	120	.	.	188	178	470	58	20	2	4	11	14	43	215040
44	109	150	11	75	.	178	601	286	93	77	3	0	6	7	83	215046
25	83	59	7	60	.	40	404	162	60	48	2	0	4	6	52	.
8	.	20	.	11	.	.	62	20	8	7	0	0	1	.	8	.
8	25	132	120	104	7	4	1	0	1	.	5	.
3	15	0	18	18	0	0	0	.	18	.
45	.	131	26	.	.	92	511	297	72	67	1	1	2	.	70	215047
5	45	188	16	14	1	0	1	.	15	.
21	12	.	16	4	.	79	151	58	26	23	0	1	1	.	25	.
19	6	52	315	51	30	30	0	0	0	.	30	.
63	138	1875	775	356	.	105	792	1637	117	46	11	5	23	32	84	215059
48	129	1382	574	.	.	65	549	1137	88	27	9	4	17	25	62	.
15	9	493	201	.	.	40	243	500	29	19	2	1	6	7	22	.
52	107	460	135	783	.	109	670	556	110	35	11	3	23	24	84	215064
22	40	100	.	709	.	63	169	223	37	9	6	2	10	10	27	.
17	.	178	59	55	.	28	422	147	36	14	3	0	7	7	28	.
6	8	38	125	8	2	1	0	3	.	6	.
7	41	61	29	10	1	1	3	.	23	.
18	39	42	.	715	.	11	285	173	38	11	5	0	12	14	16	215066
7	8	34	.	454	.	11	95	95	14	4	3	0	4	6	8	.
4	27	43	33	10	3	1	0	2	3	.	.
7	4	147	46	14	4	1	0	6	5	.	.
17	13	217	83	52	.	.	.	180	59	16	8	4	11	20	36	215082
47	95	.	.	905	.	59	487	397	79	35	3	2	10	15	63	215084
14	128	32	18	8	1	0	2	4	14	.
24	38	24	197	296	24	13	1	1	6	7	16	.
9	.	.	3	17	.	.	162	69	37	14	1	1	2	4	33	.
49	29	436	138	1547	320	54	.	731	53	17	4	4	19	18	33	215089
17	7	307	82	1191	.	.	.	572	23	2	1	1	11	10	11	.
32	22	129	56	356	.	.	452	160	30	15	3	3	8	8	22	.

7) Landwirtschaftliche Betriebe mit 1 ha und mehr LF, unter 1 ha LF mit Mindesterzeugungseinheiten; Forstbetriebe mit 1 ha u.m. WF.
8) Ergebnisse der Agrarberichterstattung 1995. - 9) Bezogen auf die Gesamteinkünfte des Betriebsinhabers und/oder seines Ehegatten. -
HE: Haupterwerbsbetriebe, NE: Nebenerwerbsbetriebe.

ALLB- Nummer	Amt für Landwirtschaft (Stand: 01.10.1997)	Flächennutzung nach der Belegenheit 1997 1)				Landwirtschaftlich genutzte Fläche (LF) 1995 nach Betriebsprinzip							
		Boden- fläche insges.	darunter			LF 3) insges.	Acker- land	darunter				Dauer- grün- land	Sonder- kulturen 6)
			Siedl.- fläche 2)	Landw.- fläche	Wald- fläche			darunter					
								Getreide 4)	Öl- früchte	Hackfr.5) Gart.5)	Futter- pflanz.		
Nr.	Bezeichnung	Hektar											
1	2	3	4	5	6	7	8	9	10	11	12	13	14
215090	WEINGARTEN/BADEN	2940	402	1439	1031	1081	847	508	24	23	88	164	65
215094	ZAISENHAUSEN	1011	92	765	147	683	619	458	18	71	23	42	19
215096	KARLSBAD	3801	582	1614	1591	1076	588	408	17	4	41	484	3
	AUERBACH	531	59	277	192	47	27	24	2	1	-	19	0
	LANGENSTEINBACH	1389	199	516	669	572	388	242	6	1	34	182	1
	MUTSCHELBACH	532	68	292	170	185	126	99	9	1	3	59	-
	SPIELBERG	677	99	279	296	81	39	37	-	0	2	41	2
	ITTERSBACH	673	156	250	264	192	8	7	-	0	1	183	0
215097	KRAICHTAL	8056	883	5698	1368	4488	3943	2597	313	236	205	381	150
	BAHNBRUECKEN	357	33	298	21	218	169	126	9	3	3	36	11
	GOCHSHEIM	1268	117	972	157	660	579	398	33	26	35	73	7
	MENZINGEN	1568	174	1107	270	940	881	602	18	70	53	37	21
	MUENZESHEIM	1180	157	738	265	609	561	372	55	26	20	37	9
	NEUENBUERG	257	35	203	17	493	407	247	57	22	9	71	14
	OBERACKER	423	55	282	84	256	235	170	25	12	2	15	6
	OBEROEWISHEIM	942	91	628	209	151	95	53	9	6	16	19	35
	UNTEROEWISHEIM	1337	134	932	248	535	472	293	79	11	9	32	30
	LANDSHAUSEN	726	89	538	95	625	544	335	26	61	58	61	18
215099	GRABEN-NEUDORF	2880	455	1199	1150	735	622	385	12	105	47	110	3
	NEUDORF	864	257	219	351	75	37	25	-	11	0	35	2
	GRABEN	2016	198	980	799	660	585	360	12	93	47	75	0
215100	BAD SCHOENBORN	2409	418	1272	684	924	773	427	114	59	44	120	28
	LANGENBRUECKEN	1338	194	606	522	405	364	206	43	46	4	19	21
	MINGOLSHEIM	1072	224	666	162	518	410	221	70	13	40	100	8
215101	PFINZTAL	3105	506	1422	1138	373	252	188	1	13	30	112	9
	BERGHAUSEN	1216	205	550	445	91	61	36	1	5	17	30	1
	KLEINSTEINBACH	306	71	178	50	32	15	15	-	0	0	16	-
	SOELLINGEN	1243	164	501	565	195	128	91	-	7	13	59	7
	WOESCHBACH	340	66	193	79	55	47	45	-	1	-	6	1
215102	EGGENSTEIN-LEOPOLDSHAFEN	2611	601	815	811	466	432	307	5	35	0	24	9
	EGGENSTEIN	1776	309	600	589	268	238	177	-	21	0	23	7
	LEOPOLDSHAFEN	835	292	215	221	199	195	130	5	15	-	1	3
215103	KARLSDORF-NEUTHARD	1401	336	556	483	406	196	93	36	4	0	205	1
	KARLSDORF	674	205	275	183	278	80	17	7	2	0	194	-
	NEUTHARD	727	131	281	300	128	116	76	29	2	0	11	1
215105	LINKENHEIM-HOCHSTETTEN	2360	469	1168	539	706	664	489	46	16	1	41	1
	HOCHSTETTEN	789	239	363	123	215	211	174	4	3	-	4	-
	LINKENHEIM	1571	230	805	417	491	453	316	43	14	1	37	1
215106	WAGHAEUSEL	4284	781	1361	2063	460	420	185	49	58	9	40	-
	KIRRLACH	1938	292	560	1074	178	166	88	16	24	3	12	-
	WAGHAEUSEL	221	91	48	81	-	-	-	-	-	-	-	-
	WIESENTAL	2125	398	752	908	282	254	97	33	35	6	28	-
215107	OBERHAUSEN-RHEINHAUSEN	1895	423	885	219	711	632	359	67	27	13	74	4
	OBERHAUSEN	1192	322	585	115	559	493	281	55	21	13	62	4
	RHEINHAUSEN	703	101	300	104	152	139	77	11	6	-	12	-
215108	RHEINSTETTEN	3231	620	1220	1170	719	654	487	51	6	4	44	20
	FORCHHEIM	1164	295	396	427	363	330	275	13	3	1	31	1
	MOERSCH	1681	260	678	624	340	313	207	38	2	3	8	19
	NEUBURGWEIER	385	64	146	118	16	11	5	-	1	0	5	0
215109	STUTENSEE	4567	669	1869	1963	1111	981	595	83	118	3	113	14
	BLANKENLOCH	1606	279	629	668	438	377	215	34	65	0	52	8
	FRIEDRICHSTAL	1036	179	250	601	208	197	128	14	8	0	10	-
	SPOECK	1331	151	638	522	174	147	90	20	30	1	20	6
	STAFFORT	595	60	352	172	291	260	161	15	15	1	31	-
215110	WALDBRONN	1135	315	443	371	291	67	50	-	4	9	220	3
	BUSENBACH	446	129	182	132	93	35	26	-	2	7	57	0
	ETZENROT	218	58	57	101	26	2	2	-	0	0	24	-
	REICHENBACH	470	128	204	138	172	30	22	-	2	2	139	3
215111	DETENHEIM	3089	321	2027	549	1386	1285	940	58	42	48	90	11
	LIEDOLSHEIM	1949	195	1266	358	874	802	609	41	36	10	67	5
	RUSSHEIM	1140	126	761	191	512	483	330	17	5	38	22	6

1) Ergebnisse der Flächenerhebung 1997 - tatsächliche Nutzung.- 2) Siedlungs- und Verkehrsfläche, Gebäudefläche, Betriebsfläche - ohne Abbau- und Erholungs-, Verkehrsfläche, Friedhof.- 3) Ergebnisse der Bodennutzungserhebung 1995 im einzelbetriebl. Erhebungsbereich.- 4) Einschl. Körnermais und Corn-Cob-Mix.- 5) Hackfrüchte und Gartengewächse.- 6) Rebland, Obstanlagen und Baumschulen.

Vieh- halter	Viehhaltung am 3.Dezember 1996							Groß- vieh- ein- heiten	Land- und forstwirtschaftliche Betriebe 1995 7)				Landw. Betriebe in der Hand natürl. Personen 1995 8) mit überwiegend		ALLB- Nummer	
	Tierbestände								Betriebe insgesamt	dar. Betriebe mit einer LF von bis unter ha				betriebl. Einkomm. (NE) 9)		außerbetr. Einkommen (NE) 9)
	Pferde	Rinder	dar.	Schweine	dar.	Schafe	Ge- flü- gel			1-10	10-20	20-30	30 u.m.			
			Milch- kühe		Zucht- sauen											
Anzahl	Tiere								Betriebe							Nr.
15	16	17	18	19	20	21	22	23	24	25	26	27	28	29	30	31
32	97	420	139	86	.	.	237	463	62	20	5	4	12	19	42	215090
22	35	153	5	426	.	.	259	220	32	11	3	6	7	7	24	215094
67	232	318	75	1007	.	.	1000	653	96	68	7	3	10	9	83	215096
11	34	.	.	10	.	.	94	32	14	14	0	0	0	.	14	
25	119	250	71	953	.	.	224	419	30	18	2	1	5	6	20	
22	19	38	.	44	.	25	296	50	22	15	5	0	2	.	22	
5	85	7	3	0	1	1	.	5	
4	68	23	18	0	1	2	.	22	
169	229	1001	299	2547	102	441	3113	1332	269	169	20	11	37	39	226	215097
15	.	.	.	6	.	.	711	19	27	21	3	1	2	3	24	
22	18	237	65	.	.	.	210	257	35	26	1	1	6	7	28	
17	75	170	.	1573	.	19	170	401	27	13	2	0	9	7	19	
12	.	99	.	15	.	.	.	91	25	12	1	3	6	5	17	
10	9	132	130	112	19	11	1	1	3	3	16	
17	14	7	.	34	.	.	162	24	28	21	2	1	1	.	27	
14	13	8	177	32	30	17	1	1	1	.	28	
34	49	28	7	195	16	9	374	94	48	31	5	1	3	3	45	
28	44	306	107	137	.	.	.	303	30	17	4	2	6	8	22	
49	77	187	28	155	.	.	2884	266	58	33	7	9	5	22	34	215099
6	38	3	17	48	8	6	0	1	1	3	4	
43	39	184	2867	218	50	27	7	8	4	19	30	
27	107	209	.	204	.	63	563	311	36	10	4	0	11	9	25	215100
7	.	16	175	30	21	7	1	0	4	4	16	
20	.	193	388	280	15	3	3	0	7	5	9	
27	76	197	32	.	.	20	2632	281	31	19	1	4	5	11	19	215101
15	.	54	.	15	.	5	584	117	9	6	1	2	0	.	6	
3	2	3	1	0	0	1	.	.	
6	3	142	158	8	3	0	2	3	5	.	
3	4	11	9	0	0	1	3	8	
13	15	120	20	17	7	1	0	6	10	4	215102
10	11	100	12	12	4	1	0	4	.	.	
3	4	20	8	5	3	0	0	2	.	.	
9	11	18	.	8	.	.	80	24	26	18	2	0	4	3	22	215103
2	6	4	9	4	1	0	2	.	5	
7	5	20	17	14	1	0	2	.	17	
22	55	.	.	140	.	.	272	90	31	17	4	2	6	8	22	215105
9	.	.	.	11	.	.	129	2	12	7	3	1	1	.	10	
13	.	.	.	129	.	.	143	87	19	10	1	1	5	.	12	
28	50	24	.	78	.	.	.	99	30	21	1	1	4	6	23	215106
16	21	16	.	47	.	.	75	42	13	10	0	0	2	.	11	
0	0	0	0	0	0	0	0	0	0	0	0	0	0	0	0	
12	29	8	.	31	.	.	.	58	17	11	1	1	2	.	12	
49	158	129	259	27	15	1	1	7	7	17	
41	133	227	20	11	1	1	5	.	12	215107
8	25	87	32	7	4	0	0	2	.	5	
25	106	10	2871	366	26	11	3	1	8	6	16	215108
11	62	312	11	3	1	1	5	.	7	
8	442	46	11	4	2	0	3	3	6	
6	8	4	4	0	0	0	.	3	
76	119	39	16	248	.	.	924	198	79	49	11	5	8	18	55	215109
19	40	4	187	63	18	7	4	1	3	5	9	
11	18	.	.	3	.	.	.	22	14	9	0	1	2	3	11	
41	52	23	.	112	.	8	604	93	33	28	3	2	0	4	28	
5	9	21	14	5	4	1	3	6	7	
23	110	79	15	32	.	.	625	301	27	18	2	3	1	4	22	215110
8	.	40	.	5	.	.	56	73	11	8	1	2	0	.	9	
3	20	11	3	2	0	1	0	.	3	
12	66	.	10	.	.	.	549	217	13	8	1	0	1	.	10	
44	111	176	.	26	.	15	442	257	52	27	5	3	13	14	35	215111
29	88	143	.	9	.	8	299	207	32	18	3	1	8	7	23	
15	23	33	.	17	.	7	143	50	20	9	2	2	5	7	12	

7) Landwirtschaftliche Betriebe mit 1 ha und mehr LF, unter 1 ha LF mit Mindesterzeugungseinheiten; Forstbetriebe mit 1 ha u.m. WF.-
8) Ergebnisse der Agrarberichterstattung 1995.- 9) Bezogen auf die Gesamteinkünfte des Betriebsinhabers und/oder seines Ehegatten. -
NE: Haupterwerbsbetriebe, NE: Nebenerwerbsbetriebe.

ALLB- Nummer	Amt für Landwirtschaft (Stand: 01.10.1997)	Flächennutzung nach der Belegenheit 1997 1)				Landwirtschaftlich genutzte Fläche (LF) 1995 nach Betriebsprinzip							
		Boden- fläche insges.	darunter			LF 3) insges.	Acker- land	darunter				Dauer- grün- land	Sonder- kulturen 6)
			Siedl.- fläche 2)	Landw.- fläche	Wald- fläche			Getreie 4)	Öl- früchte	Hackfr. Gart.5)	Futter- pflanz.		
Gemein- deken- ziffer	Gemeinde Gemeindeteil	Hektar											
Nr.	Bezeichnung	3	4	5	6	7	8	9	10	11	12	13	14
1	2	3	4	5	6	7	8	9	10	11	12	13	14
2130	ALLB SINSHEIM	131559	29195	54301	44053	42215	34059	20738	968	4085	3719	6694	1366
221000	HEIDELBERG	10883	3119	3046	4414	1728	1455	819	11	369	161	186	80
	HEIDELBERG	10883	3119	3046	4414	1692	1455	819	11	369	161	155	78
	ZIEGELHAUSEN	-	-	-	-	35	-	-	-	-	-	31	3
222000	MANNHEIM	14497	7877	3749	1803	2974	2770	1974	34	297	48	194	5
226003	ALTLUSSHEIM	1596	218	799	389	450	398	232	9	34	30	52	-
226006	BAMMENTAL	1216	225	430	538	184	131	64	-	15	37	33	20
226009	BRUEHL	1019	286	559	82	193	164	100	8	15	17	27	1
226010	DIELHEIM	2268	405	1271	559	944	717	419	35	73	80	159	66
	DIELHEIM	966	221	496	236	407	269	123	8	47	40	86	51
	HORRENBERG	1302	184	775	323	536	448	296	27	25	40	73	15
226012	DOSENHEIM	1414	223	478	624	414	393	187	2	130	10	13	8
226013	EBERBACH	8116	620	890	6412	336	76	52	2	8	12	242	15
	BROMBACH	1096	34	157	902	61	3	3	-	1	-	57	-
	EBERBACH	5890	478	506	4800	107	19	11	-	4	4	73	15
	FRIEDRICHSDORF	566	37	113	411	62	4	1	0	0	3	57	-
	PLEUTERSBACH	226	25	64	112	54	30	23	2	3	2	23	-
	ROCKENAU	197	25	34	97	14	6	5	-	1	0	8	-
	LINDACH	142	21	16	91	38	13	10	-	0	3	25	0
226017	EPFENBACH	1297	149	651	486	583	447	319	20	45	16	135	-
226018	EPPELHEIM	570	268	293	-	290	268	139	-	44	47	20	2
226020	ESCHELBRONN	824	155	387	262	272	225	120	7	21	29	48	0
226022	GAIBERG	415	66	194	155	118	67	30	7	0	17	42	9
226027	HEDDESBAACH	821	39	158	620	137	1	-	0	0	1	135	0
226028	HEDDESHEIM	1471	363	1095	3	1359	1221	724	40	171	131	121	14
226029	HEILIGKREUZSTEINACH	1961	156	592	1201	466	62	46	-	2	13	402	-
	HEILIGKREUZSTEINACH	1267	101	282	877	149	7	7	-	0	-	141	-
	LAMPENHAIN	694	55	310	325	318	56	40	-	2	13	261	-
226031	HEMSBACH	1286	328	626	293	640	417	217	-	10	168	211	10
226032	HOCKENHEIM	3485	881	1708	787	1380	1149	639	48	158	151	225	6
226036	ILVESHEIM	589	178	354	0	148	147	106	-	4	2	1	0
226037	KETSCH	1652	346	617	459	412	366	226	9	47	32	43	3
226038	LADENBURG	1903	446	1393	10	865	757	406	10	128	115	23	84
226040	LAUDENBACH	1029	188	587	222	459	313	170	7	0	85	117	28
226041	LEIMEN	2064	572	745	704	501	367	218	6	15	94	107	27
	GAUANGELLOCH	658	105	368	179	434	337	196	6	15	94	97	1
	LEIMEN	849	312	226	278	48	16	8	-	1	-	6	26
	ST. ILGEN	558	154	151	247	19	14	14	-	-	-	4	1
226046	MALSCH	677	138	431	96	248	132	108	-	3	0	9	105
226048	MAUER	630	120	377	117	500	395	222	5	38	39	102	3
226049	MECKESHEIM	1633	277	1005	320	928	755	441	34	87	72	158	13
	MECKESHEIM	1171	225	753	168	687	554	307	21	60	63	120	12
	MOENCHZELL	462	52	252	153	241	201	134	14	27	9	38	1
226054	MUEHLHAUSEN	1531	263	828	419	587	480	296	35	43	8	36	69
	MUEHLHAUSEN	958	137	527	277	42	10	6	1	3	0	7	25
	RETTIGHEIM	365	80	191	93	184	122	86	16	4	0	22	40
	TAIRNBACH	208	46	110	49	361	348	204	19	36	7	8	5
226055	NECKARBISCHOFSHEIM	2641	259	1275	1033	938	778	443	26	71	125	156	3
	NECKARBISCHOFSHEIM	2412	230	1110	1005	814	677	389	25	64	103	134	2
	UNTERGIMPERN	230	28	164	28	124	101	54	1	7	22	22	1
226056	NECKARGEMUEND	2615	475	755	1256	373	237	136	15	1	32	120	15
	DILSBERG	689	93	312	259	232	149	73	9	0	27	76	7
	MUECKENLOCH	725	57	236	405	99	77	55	7	0	3	22	-
	NECKARGEMUEND	1081	288	132	590	3	0	-	-	0	-	3	-
	WALDHILSBACH	120	37	76	1	39	10	7	-	1	2	20	8
226058	NEIDENSTEIN	648	104	326	206	324	251	170	7	17	27	73	1
226059	NEULUSSHEIM	339	144	193	-	105	102	46	9	10	0	0	2

1) Ergebnisse der Flächenerhebung 1997 -tatsächliche Nutzung.- 2) Siedlungs- und Verkehrsfläche, Gebäudefläche, Betriebsfläche -ohne Abbauland, Erholungs-, Verkehrsfläche, Friedhof.- 3) Ergebnisse der Bodennutzungshaupterhebung 1995 im einzelbetriebl. Erhebungsbereich.- 4) Einschl. Körnermais und Corn-Cob-Mix.- 5) Hackfrüchte und Gartengewächse.- 6) Rebland, Obstanlagen und Baumschulen.

Viehhaltung am 3.Dezember 1996								Groß- vieh- ein- heiten	Land- und forstwirtschaftliche Betriebe 1995 7)				Landw. Betriebe in der Hand natürl. Personen 1995 8) mit überwiegend		ALLB- Nummer	
Vieh- halter	Tierbestände								Betriebe insgesamt	dar. Betriebe mit einer LF von bis unter ha				betriebl. Einkomm. (HE) 9)	außerbetrl. Einkommen (NE) 9)	Gemein- de- kennz.
	Pferde	Rinder	dar.	Schweine	dar.	Schafe	Ge- flü- gel			1-10	10-20	20-30	30 u.m.			
			Milch- kühe		Zucht- sauen											
Anzahl	Tiere								Betriebe							Nr.
15	16	17	18	19	20	21	22	23	24	25	26	27	28	29	30	31
1515	4363	22808	6379	42425	4012	6984	270315	28569	2451	805	305	212	524	912	1271	2130
72	335	1117	325	1924	67	25	13525	1548	143	57	23	14	16	89	42	221000
67	16	13295	1511	138	54	23	13	16	.	38	.
5	9	230	37	5	3	0	1	0	.	4	.
77	581	203	61	2744	19	70	4665	1247	130	22	24	15	39	86	36	222000
12	15	204	.	21	.	.	268	177	18	6	2	1	7	9	7	226003
8	10	250	47	.	.	.	33	178	11	1	1	1	2	6	4	226006
12	46	23	623	120	8	4	0	0	3	4	3	226009
27	81	455	43	1517	146	61	144	594	56	15	3	2	10	14	40	226010
9	13	208	34	5	1	1	3	6	26	.
18	68	386	22	10	2	1	7	8	14	.
12	46	52	6925	109	31	14	1	0	6	16	14	226012
37	52	259	30	70	.	71	.	256	93	34	9	0	2	7	43	226013
7	4	22	.	17	.	9	69	22	35	15	0	0	0	.	15	.
11	30	117	.	19	.	.	128	110	25	8	2	0	1	6	10	.
7	.	57	.	.	.	8	11	43	10	5	1	0	1	.	7	.
7	14	.	.	9	.	.	.	32	11	1	4	0	0	.	.	.
2	36	16	4	2	0	0	0	.	.	.
3	.	37	13	8	.	.	.	33	8	3	2	0	0	.	5	.
32	27	130	.	1495	.	.	.	436	28	10	5	2	9	6	21	226017
13	172	258	273	13	2	0	3	6	10	.	226018
12	13	171	27	32	.	.	164	185	12	2	2	0	5	3	8	226020
6	12	98	.	.	.	31	201	93	9	3	2	0	1	.	6	226022
10	14	123	48	.	.	27	54	113	18	7	5	0	1	.	11	226027
32	159	654	161	494	.	.	720	679	48	10	5	8	19	29	18	226028
49	67	505	93	655	.	239	4642	567	60	35	8	3	4	10	40	226029
24	27	120	.	.	.	216	.	174	31	22	2	0	1	3	22	.
25	40	385	.	.	.	23	.	393	29	13	6	3	3	7	18	.
21	60	1017	420	952	24	3	4	0	12	14	7	226031
28	55	753	182	1530	124	.	495	885	39	5	3	5	22	26	11	226032
5	.	.	.	7	.	.	139	2	5	2	0	0	3	3	.	226036
14	76	211	81	23	.	15	.	272	19	6	1	1	8	12	7	226037
21	129	341	46	623	52	.	1168	518	30	8	4	2	14	21	8	226038
13	57	479	176	433	26	4	0	0	11	12	12	226040
29	120	490	121	978	120	84	1407	652	36	15	2	5	6	10	23	226041
23	91	480	121	965	120	84	1266	609	23	11	0	4	6	9	12	.
4	28	10	3	1	1	0	.	8	.
2	15	3	1	1	0	0	.	3	.
3	.	.	.	14	.	.	59	6	51	16	1	1	3	9	41	226046
16	19	120	42	55	10	.	9033	255	24	8	6	1	6	6	16	226048
27	148	551	171	1525	125	.	.	775	34	6	7	5	13	11	22	226049
20	.	396	130	1171	.	.	71	584	26	6	6	3	10	8	17	.
7	.	155	41	354	.	.	.	191	8	0	1	2	3	3	5	.
15	27	112	9	1127	.	.	225	259	43	19	5	3	3	11	30	226054
7	15	145	14	18	10	1	0	0	3	13	.
4	.	16	8	63	14	6	0	1	1	4	10	.
4	.	.	.	701	.	.	.	183	11	3	4	2	2	4	7	.
28	40	785	216	.	.	28	251	662	35	9	4	1	15	9	22	226055
23	.	668	166	579	32	9	4	1	12	.	.	.
5	.	117	50	82	3	0	0	0	3	.	.	.
21	59	179	67	18	.	109	110	215	35	11	5	2	4	8	16	226056
7	.	119	55	.	.	64	25	149	14	4	4	0	3	4	7	.
7	.	.	.	5	.	42	62	27	12	3	0	2	1	.	6	.
4	9	7	5	1	0	0	0	.	.	.
3	31	4	3	1	0	0	.	.	.
25	34	273	81	.	.	.	323	256	25	13	3	2	4	7	16	226058
4	7	61	5	3	0	0	1	1	.	.	226059

7) Landwirtschaftliche Betriebe mit 1 ha und mehr LF, unter 1 ha LF mit Mindesterzeugungseinheiten; Forstbetriebe mit 1 ha u.m. WF.
8) Ergebnisse der Agrarberichterstattung 1995.- 9) Bezogen auf die Gesamteinkünfte des Betriebsinhabers und/oder seines Ehegatten. -
HE: Haupterwerbsbetriebe, NE: Nebenerwerbsbetriebe.

ALLB- Nummer	Amt für Landwirtschaft (Stand: 01.10.1997)	Flächennutzung nach der Belegenheit 1997 1)				Landwirtschaftlich genutzte Fläche (LF) 1995 nach Betriebsprinzip								
		Boden- fläche insges.	darunter			LF 3) insges.	Acker- land	darunter				Dauer- grün- land	Sonder- kulturen 6)	
			Siedl.- fläche 2)	Landw.- fläche	Wald- fläche			darunter						
								Getrei- de 4)	Ol- früchte	Hackfr. Gart.5)	Futter- pflanz.			
Gemein- deken- ziffer	Gemeinde Gemeindeteil													
Nr.	Bezeichnung	Hektar												
1	2	3	4	5	6	7	8	9	10	11	12	13	14	
226060	NUSSLOCH	1359	307	579	381	378	275	204	3	14	34	95	3	
226062	OFTERSHEIM	1277	207	426	630	485	452	287	1	61	50	32	0	
226063	PLANKSTADT	839	237	599	0	702	671	441	0	107	32	31	0	
226065	RAUENBERG	1112	239	762	90	382	204	156	5	2	2	35	140	
	MALSCHENBERG	262	57	152	51	80	53	33	5	1	0	2	25	
	RAUENBERG	617	146	458	2	247	136	107	-	0	2	11	98	
	ROTENBERG	233	36	152	37	55	16	15	-	1	-	21	18	
226066	REICHARTSHAUSEN	1000	115	482	397	574	459	290	14	32	68	113	1	
226068	REILINGEN	1636	232	694	700	465	381	236	43	20	30	83	-	
226076	SANDHAUSEN	1455	323	446	672	492	474	220	-	107	16	15	2	
226080	SCHOENAU	2249	192	217	1827	80	1	1	-	-	-	78	1	
	ALTNEUDORF	531	58	74	396	64	1	1	-	-	-	62	-	
	SCHOENAU	1718	135	143	1431	16	-	-	-	-	-	16	1	
226081	SCHOENBRUNN	3448	220	949	2248	856	599	315	88	7	91	251	0	
	HAAG	567	56	225	284	186	118	53	4	1	30	66	-	
	MOOSBRUNN	260	35	177	48	128	68	38	-	1	13	58	0	
	SCHOENBRUNN	1965	85	330	1525	334	243	116	37	4	41	89	0	
	SCHWANHEIM	656	44	218	391	208	170	108	46	1	6	38	-	
226082	SCHRIESHEIM	3167	404	888	1853	475	207	110	0	51	23	123	143	
	ALTENBACH	401	65	96	238	50	1	-	-	1	0	48	0	
	SCHRIESHEIM	2558	328	690	1522	354	194	100	0	50	22	16	142	
	URSENBACH	208	10	102	94	71	12	11	-	1	1	59	-	
226084	SCHWETZINGEN	2162	604	709	773	369	326	219	-	37	10	43	-	
226085	SINSHEIM	12701	1877	7416	3192	6732	5904	3730	127	688	719	753	64	
	ADERSBACH	739	51	503	180	399	304	217	2	34	39	93	2	
	DUEHREN	731	134	439	138	462	430	279	15	38	69	28	3	
	EHRSTADT	771	48	526	193	711	680	370	5	173	22	29	1	
	ESCHELBACH	739	134	524	75	502	394	227	32	14	77	92	15	
	HASSELBACH	254	20	156	77	244	200	128	2	30	25	43	-	
	HILSBACH	1235	148	795	272	670	594	356	9	81	104	66	10	
	HOFFENHEIM	1317	179	803	316	730	643	372	8	53	128	86	0	
	REIHEN	1090	128	642	273	392	349	239	21	43	19	40	2	
	ROHRBACH	790	74	401	297	572	512	337	14	35	98	55	4	
	SINSHEIM	2179	589	1013	554	683	571	347	8	79	82	108	4	
	STEINSFURT	1207	192	677	302	557	521	368	9	46	13	35	0	
	WALDANGELLOCH	603	64	456	77	373	324	241	-	16	7	48	1	
	WEILER	1047	116	483	438	435	382	248	1	45	37	28	23	
	226086	SPECHBACH	852	80	452	314	315	210	151	3	18	16	104	-
	226091	WAIBSTADT	2557	361	1409	758	1120	991	653	100	68	72	124	2
DAISBACH		730	78	461	187	545	491	346	17	60	31	51	-	
WAIBSTADT		1828	283	948	572	575	500	307	84	8	41	72	2	
226095	WALLDORF	1991	532	673	778	467	434	300	3	60	22	33	-	
226096	WEINHEIM	5811	1346	2543	1759	1994	1151	551	20	66	431	741	94	
	HOHENSACHSEN	373	68	107	194	66	42	26	-	6	11	8	15	
	LUETZELSACHSEN	438	112	90	232	197	147	75	-	25	45	9	41	
	OBERFLOCKENBACH	743	81	323	334	383	74	32	-	2	41	304	3	
	RIPPENWEIER	492	43	275	171	187	33	13	0	0	18	151	3	
	RITSCHWEIER	191	12	114	64	115	28	5	-	-	23	83	4	
	SULZBACH	403	62	245	83	174	130	71	9	-	32	42	2	
	WEINHEIM	3170	967	1389	680	872	696	330	11	34	262	144	26	
	226097	WIESENBACH	1113	116	478	513	448	381	247	-	46	1	64	2
226098	WIESLOCH	3026	780	1904	257	1324	993	571	23	114	149	225	100	
	BAIERTAL	725	131	551	25	480	332	169	12	32	76	90	55	
	SCHATTHAUSEN	569	60	450	49	345	273	155	-	32	62	72	-	
	WIESLOCH	1732	589	902	183	498	388	247	11	49	11	63	46	
226099	WILHELMSFELD	475	115	97	260	15	1	-	-	1	0	15	-	
226101	ZUZENHAUSEN	1164	146	712	286	481	423	272	0	49	55	57	1	
226102	ANGELBACHTAL	1792	266	1094	406	944	851	490	31	141	85	70	22	
	EICHTERSHEIM	619	110	360	135	362	338	194	-	53	32	22	2	
	MICHELFELD	1174	156	733	271	582	513	297	31	88	53	48	21	
226103	ST. LEON-ROT	2556	552	1315	642	618	538	292	49	32	28	39	40	
	ROT	1174	305	697	144	354	313	201	29	20	2	26	13	
	ST. LEON	1382	247	618	498	265	225	91	21	12	26	13	27	
226104	LOBBACH	1491	110	575	794	550	431	271	13	57	26	119	0	

1) Ergebnisse der Flächenerhebung 1997 -tatsächliche Nutzung.- 2) Siedlungs- und Verkehrsfläche, Gebäudefläche, Betriebsfläche -ohne Abbau- und Erholungs-, Verkehrsfläche, Friedhof.- 3) Ergebnisse der Bodennutzungserhebung 1995 im einzelbetriebl. Erhebungsbereich.- 4) Einschl. Körnermais und Corn-Cob-Mix.- 5) Hackfrüchte und Gartengewächse.- 6) Rebland, Obstanlagen und Baumschulen.

Viehhaltung am 3.Dezember 1996								Groß- vieh- ein- heiten	Land- und forstwirtschaftliche Betriebe 1995 7)				Landw. Betriebe in der Hand natürl. Personen 1995 8) mit überwiegend		ALLB- Nummer	
Vieh- halter	Tierbestände								Betriebe insgesamt	dar. Betriebe mit einer LF von bis unter ha				betriebl. Einkomm. (HE) 9)	außerbetr. Einkommen (NE) 9)	Gemein- de- kennz.
	Pferde	Rinder	dar. Milch- kühe	Schweine	dar. Zucht- sauen	Schafe	Ge- flü- gel			1-10	10-20	20-30	30 u.m.			
Anzahl	Tiere								Betriebe							Nr.
15	16	17	18	19	20	21	22	23	24	25	26	27	28	29	30	31
14	63	201	40	307	21	9	2	1	5	7	10	226060
15	12	252	308	215	24	4	6	6	6	18	4	226062
15	7	121	.	538	.	.	.	193	31	5	9	10	6	22	9	226063
14	38	45	1399	64	89	24	0	3	3	8	79	226065
1	1	15	1	0	0	1	.	14	
6	1233	29	57	17	0	2	2	5	51	
7	26	33	17	6	0	1	0	.	14	
26	3	576	120	198	15	.	271	515	30	11	4	5	7	10	18	226066
27	94	177	66	357	.	.	88	296	25	11	2	4	5	8	16	226068
10	83	75	60	188	23	1	4	4	9	12	8	226076
16	44	17	8	.	.	53	115	63	19	11	3	0	0	.	14	226080
10	19	39	.	33	15	9	2	0	0	.	11	
6	25	14	.	30	4	2	1	0	0	.	3	
42	42	770	169	1429	.	195	1158	834	95	26	8	5	7	17	30	226081
10	3	186	.	615	.	.	81	209	27	5	3	1	2	.	7	
12	8	185	55	.	.	.	936	141	17	8	2	1	1	4	9	
12	.	341	82	71	.	.	68	279	38	8	2	3	2	7	8	
8	.	58	73	206	13	5	1	0	2	.	6	
23	86	103	.	735	.	30	994	276	105	53	3	2	5	16	81	226082
6	20	23	20	0	0	0	.	20	
11	71	.	.	728	.	9	.	216	73	28	2	1	5	15	55	
6	.	45	113	40	9	5	1	1	0	.	6	
13	53	39	.	20	.	.	377	106	21	3	4	7	3	13	7	226084
200	436	4286	1323	8861	1095	1021	12513	4786	278	90	49	25	82	111	151	226085
10	10	276	77	40	.	157	121	241	23	9	9	2	2	4	18	
16	12	397	146	781	.	.	244	417	25	12	4	2	6	8	16	
8	47	121	43	43	.	.	.	137	15	5	3	1	4	6	8	
18	22	.	.	521	18	.	.	327	20	5	4	2	5	6	13	
9	.	127	43	218	8	1	1	2	4	5	3	
27	48	654	155	311	.	.	126	576	30	10	5	4	9	12	17	
23	34	827	273	279	38	.	.	696	27	7	3	3	12	14	12	
14	.	118	57	.	.	.	293	187	20	7	3	1	6	7	11	
17	.	593	200	539	26	8	7	1	9	15	10	
21	181	546	162	817	.	.	440	683	30	7	2	3	12	17	10	
11	7	120	34	2978	.	.	.	399	20	6	3	2	6	8	10	
15	31	.	23	996	117	.	761	238	14	7	0	1	5	5	8	
11	.	152	.	113	.	.	.	128	20	6	5	1	2	4	15	
28	74	223	93	67	.	.	331	251	22	10	4	2	4	4	16	226086
34	82	335	84	1229	.	106	819	509	38	15	5	3	12	12	24	226091
15	29	236	288	318	17	5	4	1	6	6	10	
19	53	99	531	191	21	10	1	2	6	6	14	
14	110	25	.	1862	259	.	33	381	21	4	0	3	8	14	6	226095
86	151	2838	1018	1826	176	78	.	2639	141	43	19	15	24	45	70	226096
7	5	173	56	7	2	1	0	1	3	4	
8	140	119	20	7	1	4	1	5	14	
17	29	612	245	712	146	8	84	586	33	12	6	1	5	8	15	
17	24	253	48	9	.	13	.	296	24	7	4	3	1	4	14	
5	.	142	53	.	.	42	307	133	7	1	1	2	1	.	4	
5	.	190	301	6	1	0	1	2	.	4	
27	40	1450	579	50	.	8	.	1148	44	13	6	4	13	22	15	
9	50	278	57	13	2	2	1	4	4	7	226097
46	170	976	143	1721	286	374	.	1229	72	28	5	3	19	25	38	226098
12	7	550	.	406	.	27	89	451	22	10	1	1	7	9	12	
19	13	369	81	.	.	.	218	449	13	3	3	1	4	5	7	
15	150	57	328	37	15	1	1	8	11	19	
8	58	.	22	6	5	0	0	0	.	4	226099
18	67	318	89	.	.	.	198	327	26	7	5	7	5	11	14	226101
16	16	485	118	.	.	6	213	533	27	6	5	3	10	12	14	226102
5	6	222	.	3	.	.	.	125	10	4	1	1	4	4	6	
11	10	263	408	17	2	4	2	6	8	8	
38	57	24	.	92	.	7	203	110	45	32	3	3	4	8	36	226103
28	43	.	.	50	.	.	138	69	32	25	2	1	2	4	27	
10	14	.	.	42	.	.	65	41	13	7	1	2	2	4	9	
16	.	216	82	398	17	4	2	0	9	9	7	226104

7) Landwirtschaftliche Betriebe mit 1 ha und mehr LF, unter 1 ha LF mit Mindesterzeugungseinheiten; Forstbetriebe mit 1 ha u.m. UF.-
8) Ergebnisse der Agrarberichterstattung 1995.- 9) Bezogen auf die Gesamteinkünfte des Betriebsinhabers und/oder seines Ehegatten. -
HE: Haupterwerbsbetriebe, NE: Nebenerwerbsbetriebe.

ALLB- Nummer	Amt für Landwirtschaft (Stand: 01.10.1997)	Flächennutzung nach der Belegenheit 1997 1)				Landwirtschaftlich genutzte Fläche (LF) 1995 nach Betriebsprinzip							
		Boden- fläche insges.	darunter			LF 3) insges.	Acker- land	darunter				Dauer- grün- land	Sonder- kulturen 6)
			Siedl.- fläche 2)	Landw.- fläche	Wald- fläche			Getrei- de 4)	Öl- früchte	Hackfr. Gart.5)	Futter- pflanz.		
Gemein- deken- ziffer	Gemeinde Gemeindeteil												
Nr.	Bezeichnung	Hektar											
1	2	3	4	5	6	7	8	9	10	11	12	13	14
noch: 226104													
	LOBENFELD	955	54	359	534	341	248	151	3	57	18	93	0
	WALDWIMMERSBACH	536	55	217	260	209	183	120	9	-	8	26	0
226105	EDINGEN-NECKARHAUSEN	1204	381	710	3	574	519	327	20	91	16	18	36
	EDINGEN	859	242	556	3	425	389	237	20	71	16	7	28
	NECKARHAUSEN	345	139	154	-	149	131	90	-	20	-	11	7
226106	HELMSTADT-BARGEN	2795	313	1799	642	1807	1589	1043	38	177	130	215	1
	BARGEN	752	79	432	228	350	283	175	7	16	36	66	0
	HELMSTADT	2043	234	1367	414	1457	1306	868	31	161	95	149	1
226107	HIRSCHBERG/BERGSTR.	1235	256	558	408	710	554	293	0	184	15	30	123
	GROSSSACHSEN	597	119	310	158	329	230	105	-	90	6	22	75
	LEUTERSHAUSEN	638	137	248	250	381	324	188	0	94	10	8	48

1) Ergebnisse der Flächenerhebung 1997 -tatsächliche Nutzung.- 2) Siedlungs- und Verkehrsfläche, Gebäudefläche, Betriebsfläche -ohne Abbau- und Erholungs-, Verkehrsfläche, Friedhof.- 3) Ergebnisse der Bodennutzungshaupterhebung 1995 im einzelbetriebl. Erhebungsbereich.- 4) Einschl. Körnermais und Corn-Cob-Mix.- 5) Hackfrüchte und Gartengewächse.- 6) Rebland, Obstanlagen und Baumschulen.

Viehhaltung am 3.Dezember 1996								Groß- vieh- ein- heiten	Land- und forstwirtschaftliche Betriebe 1995 7)					Landw. Betriebe in der Hand natürl. Personen 1995 8) mit überwiegend		ALLB- Nummer
Vieh- halter	Tierbestände								Betriebe insgesamt	dar. Betriebe mit einer LF von bis unter ha				betriebl. Einkomm. (HE) 9)	außerbetr. Einkommen (NE) 9)	Gemein- de- kennz.
	Pferde	Rinder	dar. Milch- kühe	Schweine	dar. Zucht- sauen	Schafe	Ge- flü- gel			1-10	10-20	20-30	30 u.m.			
Anzahl	Tiere								Betriebe						Nr.	
15	16	17	18	19	20	21	22	23	24	25	26	27	28	29	30	31

noch: 226104																
10	.	.	.	75	.	.	85	225	10	2	2	0	5	6	4	
6	7	.	174	7	2	0	0	4	3	3	
17	8	86	28	548	.	.	1801	136	20	3	1	6	9	16	4	226105
11	1584	123	14	2	1	4	7	10	.	
6	217	13	6	1	0	2	2	6	.	
61	79	887	296	2390	254	.	17353	1177	71	24	17	10	16	27	41	226106
11	.	244	102	195	13	6	1	1	4	5	8	
50	.	643	194	982	58	18	16	9	12	22	33	
28	48	52	25	108	.	28	.	236	64	27	8	6	7	28	34	226107
18	41	26	.	90	.	.	1977	89	29	13	6	2	3	13	15	
10	7	26	.	18	.	.	.	147	35	14	2	4	4	15	19	

7) Landwirtschaftliche Betriebe mit 1 ha und mehr LF, unter 1 ha LF mit Mindesterzeugungseinheiten; Forstbetriebe mit 1 ha u.m. WF.-
8) Ergebnisse der Agrarberichterstattung 1995.- 9) Bezogen auf die Gesamteinkünfte des Betriebsinhabers und/oder seines Ehegatten. -
HE: Haupterwerbsbetriebe, NE: Nebenerwerbsbetriebe.

Noch: 6. Flächenerhebung 1997, Bodennutzung 1995, Viehhaltung 1996, Land- und forstwirtschaftl. Betriebe 1995 in Baden-Württemberg

ALLB- Nummer	Amt für Landwirtschaft (Stand: 01.10.1997)	Flächennutzung nach der Belegenheit 1997 1)				Landwirtschaftlich genutzte Fläche (LF) 1995 nach Betriebsprinzip							
		Boden- fläche insges.	darunter			LF 3)	Acker- land	darunter				Dauer- grün- land	Sonder- kulturen 6)
			Siedl.- fläche 2)	Landw.- fläche	Wald- fläche			darunter					
								Getrei- de 4)	Öl- früchte	Hackfr. Gart.5)	Futter- pflanz.		
Gemein- deken- ziffer	Gemeinde Gemeindeteil												
Nr.	Bezeichnung	Hektar											
1	2	3	4	5	6	7	8	9	10	11	12	13	14
2140	ALLB BUCHEN	112630	10701	53084	47142	47526	35983	21501	3037	1069	4811	11241	75
225001	ADELSHEIM	4384	409	2428	1446	2515	2044	1237	164	91	261	467	1
	ADELSHEIM	2152	229	1129	742	1314	1066	607	84	79	111	246	0
	LEIBENSTADT	720	74	482	140	463	430	297	67	0	14	31	1
	SENNFELD	1511	106	816	563	738	547	332	14	12	136	189	-
225002	AGLASTERHAUSEN	2285	297	1305	664	1351	1143	782	46	65	108	206	1
	AGLASTERHAUSEN	955	160	497	288	546	483	378	-	22	26	61	0
	BREITENBRONN	451	42	308	97	296	233	128	10	13	47	63	0
	DAUDENZELL	481	44	309	125	380	318	203	17	29	30	62	0
	MICHELBAACH	398	51	190	153	129	109	72	20	1	4	19	-
225009	BILLIGHEIM	4898	457	2943	1418	2727	2156	1069	162	134	350	542	8
	ALLFELD	1284	79	828	359	709	611	329	31	46	44	76	2
	BILLIGHEIM	1004	145	523	322	651	505	242	39	39	107	144	1
	KATZENTAL	524	47	292	170	340	268	124	27	12	46	66	5
	SULZBACH	1138	106	688	325	605	472	212	48	36	81	132	-
	WALDMUEHLBACH	948	79	612	242	423	299	162	16	1	73	123	-
225010	BINAU	483	82	192	168	171	81	50	8	4	15	82	7
225014	BUCHEN/ODENWALD	13899	1345	6429	5998	5714	4377	2585	442	28	605	1321	3
	BOEDIGHEIM	2701	145	1173	1355	961	805	505	124	1	35	152	1
	BUCHEN/ODENWALD	2460	484	889	1071	991	780	378	46	1	201	211	0
	EBERSTADT	640	62	368	197	137	106	71	-	1	12	30	0
	EINBACH	393	17	149	227	223	132	85	7	3	24	91	-
	GOETZINGEN	1199	113	660	400	643	527	332	65	4	54	116	-
	HAINSTADT	1839	148	789	897	691	534	297	52	6	67	156	0
	HETTIGENBEUERN	600	49	178	366	156	69	40	-	1	19	86	-
	HETTINGEN	1478	145	830	485	281	221	132	11	4	40	59	1
	HOLLERBACH	341	21	190	129	148	79	51	-	1	26	65	1
	OBERNEUDORF	572	29	188	354	376	274	172	36	-	22	102	-
	RINSCHHEIM	663	58	422	175	484	444	270	64	1	20	40	-
	STUERZENHARDT	300	18	157	124	208	127	86	5	0	28	80	-
	UNTERNEUDORF	347	14	200	132	219	117	64	12	0	25	102	-
	WALDHAUSEN	365	42	236	86	195	164	104	21	5	31	32	-
225024	FAHRENBACH	1642	170	867	597	703	405	271	9	12	73	291	1
	FAHRENBACH	610	74	330	204	240	146	117	1	8	19	94	-
	ROBERN	510	46	243	219	191	122	83	1	2	13	67	1
	TRIENZ	522	50	294	175	271	137	71	7	2	41	131	-
225032	HARDHEIM	8702	722	4666	3088	4517	3815	2352	337	18	471	685	1
	BRETZINGEN	1026	71	504	432	190	152	96	1	1	5	36	0
	DORNBERG	515	19	280	213	350	302	190	61	0	15	48	0
	ERFELD	897	41	610	234	324	262	141	20	2	26	56	0
	GERICHTSTETTEN	1471	106	1005	348	1202	1049	653	95	9	131	151	-
	HARDHEIM	2669	334	1173	1112	1000	791	531	77	4	79	205	0
	RUETSCHDORF	302	11	169	121	263	215	140	8	1	21	48	0
	SCHWEINBERG	1549	128	751	542	806	745	422	47	2	159	60	0
	VOLLMERSDORF	273	12	175	86	380	299	178	28	0	34	80	0
225033	HASSMERSHEIM	1915	285	622	911	537	460	311	7	39	28	70	6
	HASSMERSHEIM	1329	251	498	504	223	198	120	1	22	25	24	1
	HOCHHAUSEN	-	-	-	-	231	207	155	6	6	-	23	-
	NECKARMUEHLBACH	586	34	124	407	84	56	36	-	11	3	23	4
225039	HOEPFINGEN	3047	238	1652	1122	1489	1201	759	156	12	112	281	4
	HOEPFINGEN	1683	181	851	640	697	563	327	71	8	46	129	4
	WALDSTETTEN	1364	56	801	481	792	638	433	86	4	65	151	-
225042	HUEFFENHARDT	1762	184	1067	500	802	664	320	11	65	136	131	6
	HUEFFENHARDT	1341	133	808	392	572	489	262	11	63	62	82	1
	KALBERTSHAUSEN	420	52	259	108	230	176	58	-	2	74	49	5
225052	LIMBACH	4362	351	1654	2332	1329	752	520	31	22	115	535	1
	HEIDERSBACH	706	60	346	293	305	207	122	23	1	28	96	0
	LAUDENBERG	1009	39	258	707	216	88	66	-	8	12	104	0
	SCHERINGEN	413	29	228	153	211	115	80	-	3	25	92	0
	BALSACH	615	33	250	331	242	146	116	2	3	24	89	0
	KRUMBACH	330	60	105	162	62	39	21	2	1	6	22	-
	LIMBACH	557	91	218	243	76	35	26	-	2	3	39	1
	WAGENSCHWEND	732	38	250	443	216	122	90	4	4	18	92	-
225058	MOSBACH	6223	1088	2190	2847	1676	1209	690	99	27	143	457	5
	DIEDESHEIM	434	113	136	164	122	80	37	-	1	27	40	2
	LOHRBACH	1236	110	566	555	475	288	172	24	10	54	186	-
	MOSBACH	3169	510	889	1731	635	496	272	45	3	41	136	2
	NECKARELZ	784	285	249	219	111	77	51	-	7	13	33	1
	REICHENBUCH	288	30	167	90	117	104	49	3	6	8	12	0
	SATTELBACH	312	41	183	88	216	164	109	26	2	1	50	0
225060	MUDAU	10755	459	3306	6958	3010	1689	1102	106	41	294	1289	1
	DONEBACH	654	32	292	327	467	234	148	19	5	38	232	-
	LANGENELZ	1021	35	299	684	282	197	140	39	9	5	65	-
	MOERSCHENHARDT	1228	36	227	963	177	97	69	1	2	22	80	-

1) Ergebnisse der Flächenerhebung 1997 - tatsächliche Nutzung. - 2) Siedlungs- und Verkehrsfläche, Gebäudefläche, Betriebsfläche - ohne Abbau- und Erholungs-, Verkehrsfläche, Friedhof. - 3) Ergebnisse der Bodennutzungserhebung 1995 im einzelbetriebl. Erhebungsbereich. - 4) Einschl. Körnermais und Corn-Cob-Mix. - 5) Hackfrüchte und Gartengewächse. - 6) Rebland, Obstanlagen und Baumschulen.

Vieh- halter	Viehhaltung am 3. Dezember 1996							Groß- vieh- ein- heiten	Land- und forstwirtschaftliche Betriebe 1995 7)				Landw. Betriebe in der Hand natürl. Personen 1995 8) mit überwiegend		ALLB- Nummer					
	Tierbestände								Betriebe insgesamt	dar. Betriebe mit einer LF von bis unter ha				betriebl. Einkomm. (HE) 9)	außerbetr. Einkomm. (NE) 9)					
	Pferde	Rinder	dar.	Schweine	dar.	Zucht- sauen	Schafe	Ge- flü- gel		1-10	10-20	20-30	30 u.m.							
			Milch- kühe																	
Anzahl	Tiere								Betriebe							Nr.				
15	16	17	18	19	20	21	22	23	24	25	26	27	28	29	30	31				
1932	2151	38694	11641	44264	5412	5605	128112	36360	2709	1052	411	179	511	583	1568	2140				
47	66	1931	520	1672	102	.	13450	1794	74	11	6	5	36	32	28	225001				
20	43	885	.	263	.	.	8920	839	34	4	1	1	19	16	10					
8	.	204	268	16	4	5	2	3	4	10					
19	.	842	282	687	24	3	0	2	14	12	8					
44	32	827	290	5896	1356	24	.	1435	48	13	7	5	19	21	24	225002				
22	.	221	66	5524	1328	.	85	922	25	8	5	2	7	11	12					
7	6	301	.	8	.	.	.	236	7	2	1	0	4	.	.					
11	.	257	91	358	.	.	126	235	13	2	1	3	6	5	7					
4	.	48	.	6	.	.	41	42	3	1	0	0	2	.	.					
69	23	2623	862	658	.	150	.	2015	90	30	17	3	33	30	53	225009				
19	7	246	57	366	.	.	.	258	26	8	6	0	10	7	17					
14	7	841	227	81	.	26	.	620	19	3	3	2	8	9	7					
8	.	282	101	80	9	108	36	221	10	4	2	0	4	.	8					
9	.	688	238	26	.	16	.	474	14	3	3	0	7	7	6					
19	.	566	239	105	.	.	177	442	21	12	3	1	4	.	15					
14	.	165	51	49	.	116	25	145	15	8	3	3	1	4	11	225010				
221	356	4703	1409	4081	403	582	13126	4297	321	102	55	29	56	63	181	225014				
20	83	235	44	1906	.	.	7840	481	36	9	7	2	6	9	16					
32	41	1265	452	.	25	.	153	985	44	8	4	13	11	16	21					
14	.	79	.	8	.	147	95	71	19	14	1	1	1	.	17					
16	3	254	110	57	.	20	241	206	17	9	3	1	3	4	12					
23	.	272	82	25	.	109	140	265	29	17	6	2	4	5	24					
19	5	607	166	.	.	32	65	579	45	7	10	3	9	11	17					
12	22	276	64	62	4	26	99	219	40	8	1	0	3	3	9					
17	24	226	66	31	.	.	182	201	20	7	8	1	2	4	15					
12	.	257	76	28	.	.	101	200	13	5	4	2	1	.	12					
10	6	309	78	549	149	.	.	287	11	3	2	1	4	3	7					
16	10	125	28	31	.	.	.	142	17	8	3	1	5	.	16					
5	.	370	115	180	22	.	65	276	13	1	2	1	2	.	4					
12	25	409	113	34	4	.	122	308	9	2	2	1	3	.	6					
13	.	19	.	20	.	.	100	76	8	4	2	0	2	3	5					
64	79	726	224	361	32	209	568	702	81	50	10	3	4	6	58	225024				
22	.	203	.	149	.	.	202	206	24	14	5	2	1	.	19					
26	46	158	.	177	16	136	230	215	29	22	2	0	1	.	23					
16	.	365	104	35	.	.	136	281	28	14	3	1	2	4	16					
154	64	3050	999	7443	746	1064	1077	3311	229	90	27	19	51	52	135	225032				
17	7	23	176	33	34	20	3	2	0	.	23					
8	.	165	55	1206	77	.	.	269	12	2	3	3	4	4	8					
20	9	107	45	100	.	.	128	100	26	14	7	0	3	.	21					
48	.	815	292	1591	343	145	305	801	54	32	7	5	8	11	41					
28	20	735	219	1612	27	.	234	851	48	9	3	5	17	12	22					
7	.	141	.	1020	124	.	.	249	8	2	0	2	4	6	.					
20	.	720	224	1291	143	17	.	667	38	9	3	0	12	9	15					
6	.	344	114	341	9	2	1	2	3	5	.					
23	24	264	91	1723	262	14	.	431	35	19	4	3	7	14	17	225033				
10	.	180	73	.	.	.	95	157	17	8	3	1	3	7	9					
11	22	22	.	1485	206	14	.	226	11	6	1	1	3	4	.					
2	.	62	48	7	5	0	1	1	3	.					
53	93	1103	391	1273	.	98	413	1072	86	38	11	3	16	15	58	225039				
30	.	522	218	697	.	69	320	555	40	20	5	1	8	9	30					
23	.	581	173	576	.	29	93	517	46	18	6	2	8	6	28					
42	48	625	175	204	.	161	5946	588	37	18	5	2	10	11	24	225042				
27	20	397	115	.	.	23	5877	362	28	15	4	1	7	7	20					
15	28	228	60	.	.	138	69	226	9	3	1	1	3	4	4					
107	43	1470	482	1099	214	176	1178	1248	197	90	24	8	9	20	109	225052				
10	.	253	106	13	.	.	97	206	38	13	1	0	3	3	14					
24	5	195	63	58	.	87	170	160	34	22	7	2	0	4	27					
11	6	314	97	19	.	.	98	228	19	8	6	0	2	4	12					
23	.	327	102	541	111	.	.	287	27	16	5	3	1	3	22					
5	13	.	.	4	.	.	.	50	8	6	0	0	1	.	6					
13	3	.	.	27	.	29	122	48	41	13	1	1	0	.	12					
21	15	285	87	437	98	.	137	268	30	12	4	2	2	4	16					
83	186	1157	303	3087	423	295	1829	1421	105	47	23	3	16	23	69	225058				
9	7	92	28	.	.	21	103	78	11	2	3	1	1	5	6					
22	21	577	176	99	.	139	172	476	28	14	5	0	6	6	19					
21	130	333	46	.	.	24	150	530	35	14	9	1	5	6	22					
8	16	89	.	69	.	.	69	90	9	5	3	0	1	3	6					
7	.	.	.	77	15	.	.	47	7	1	3	1	1	.	5					
16	.	.	.	1321	256	71	.	200	15	11	0	0	2	.	11					
191	113	4021	1076	3419	484	81	42254	3512	288	111	40	11	31	56	134	225060				
23	11	638	194	186	.	.	210	512	24	7	7	1	5	10	.					
15	18	129	249	25	11	4	1	1	5	12					
13	.	339	98	85	.	.	129	246	20	9	3	2	1	4	11					

7) Landwirtschaftliche Betriebe mit 1 ha und mehr LF, unter 1 ha LF mit Mindesterzeugungseinheiten; Forstbetriebe mit 1 ha u.m. WF.-
8) Ergebnisse der Agrarberichterstattung 1995.- 9) Bezogen auf die Gesamteinkünfte des Betriebsinhabers und/oder seines Ehegatten. -
HE: Haupterwerbsbetriebe, NE: Nebenerwerbsbetriebe.

ALLB- Nummer	Amt für Landwirtschaft (Stand: 01.10.1997)	Flächennutzung nach der Belegenheit 1997 1)				Landwirtschaftlich genutzte Fläche (LF) 1995 nach Betriebsprinzip								
		Boden- fläche insges.	darunter			LF 3) insges.	Acker- land	darunter					Dauer- grün- land	Sonder- kulturen 6)
			Siedl.- fläche 2)	Landw.- fläche	Wald- fläche			darunter						
								Getrei- de 4)	Öl- früchte	Hackfr. Gart.5)	Futter- pflanz.			
Gemein- deken- nummer	Gemeinde Gemeindeteil													
Nr.	Bezeichnung	Hektar												
1	2	3	4	5	6	7	8	9	10	11	12	13	14	
noch: 225060														
	MUDAU	1067	146	471	445	150	101	59	9	4	2	45	1	
	REISENBACH	1108	39	253	813	224	114	78	3	5	18	109	-	
	RUMPFEN	608	11	159	438	219	134	85	10	-	33	85	-	
	SCHIEDENTAL	1291	46	500	741	503	253	160	10	5	55	249	-	
	SCHLOSSAU	2239	78	623	1535	585	308	246	15	5	42	275	-	
	STEINBACH	1538	38	481	1012	403	252	116	-	5	80	150	-	
225064	NECKARGERACH	1532	169	630	673	535	373	215	38	9	43	160	1	
	GUTTENBACH	548	41	292	189	136	120	68	35	0	-	15	0	
	NECKARGERACH	984	128	338	484	399	253	147	3	9	43	145	0	
225067	NECKARZIMMERN	818	91	209	490	129	115	57	29	0	0	3	11	
225068	NEUNKIRCHEN	1595	112	610	852	541	395	248	15	12	67	146	-	
	NECKARKATZENBACH	465	19	156	273	129	85	61	-	1	18	44	-	
	NEUNKIRCHEN	1129	92	454	578	412	310	187	15	11	50	102	-	
225074	OBRIGHEIM	2427	311	1083	938	731	505	317	20	29	86	221	4	
	ASBACH	609	69	405	119	238	208	143	7	12	18	29	0	
	MOERTELSTEIN	409	39	187	163	179	123	73	-	8	36	53	2	
	OBRIGHEIM	1409	203	491	657	314	174	101	13	9	32	138	2	
225075	OSTERBURKEN	4732	506	2446	1712	2271	1830	1098	303	57	155	436	1	
	BOFSHEIM	1136	82	545	492	517	359	244	18	3	57	157	-	
	HEMSBACH	254	17	153	77	131	92	50	10	2	12	39	-	
	OSTERBURKEN	1971	282	939	723	854	684	349	129	44	51	168	1	
	SCHLIERSTADT	1372	126	809	421	768	695	455	147	9	35	72	-	
225082	ROSENBERG	4097	299	2397	1369	2097	1771	1122	185	45	176	321	1	
	BRONNACKER	417	17	158	242	284	248	187	33	0	1	35	0	
	HIRSCHLANDEN	743	56	466	214	285	247	153	24	2	25	36	1	
	ROSENBERG	1333	121	816	380	599	468	290	50	19	71	131	0	
	SINDOLSHHEIM	1603	104	956	534	929	808	492	77	23	80	119	0	
225091	SECKACH	2785	352	1435	961	1328	1007	595	59	5	178	317	1	
	GROSSEICHOLZHEIM	992	96	515	372	466	342	190	35	1	61	122	0	
	SECKACH	1124	175	502	427	534	416	246	10	3	80	117	0	
	ZIMMERN	670	80	417	163	328	250	158	14	1	37	77	0	
225109	WALLDUERN	10588	1024	4766	4565	4357	3480	2055	308	39	481	871	1	
	ALTHEIM	2410	200	1547	645	1748	1621	954	167	22	159	125	0	
	GEROLZAHN	369	28	179	158	39	29	15	-	0	8	10	-	
	GLASHOFEN	980	124	406	447	205	120	57	10	0	21	84	0	
	GOTTERSODORF	541	22	228	285	213	133	72	17	2	31	80	-	
	HORNACH	1012	34	415	560	400	258	141	-	1	72	142	-	
	KALTENBRUNN	234	8	112	112	170	146	82	21	8	6	23	-	
	REINHARDSACHSEN	555	29	288	235	245	178	112	25	4	17	66	-	
	RIPPBERG	394	62	104	222	69	0	-	0	0	-	68	-	
	WALLDUERN	3557	493	1196	1680	982	771	498	41	2	127	211	-	
	WETTERSODORF	537	23	293	220	288	225	122	26	0	39	62	0	
225113	ZWINGENBERG	470	47	38	348	49	11	5	-	0	5	37	1	
225114	RAVENSTEIN	5599	432	3482	1627	3146	2439	1461	177	64	365	693	3	
	BALLENBERG	790	48	449	286	465	390	228	47	11	34	74	-	
	ERLENBACH	452	46	319	83	231	179	111	6	7	27	52	-	
	HUENGHEIM	745	42	510	182	425	301	218	3	3	33	121	0	
	MERCHINGEN	1827	186	1058	558	999	774	448	86	22	93	224	0	
	OBERWITTSTADT	1429	81	866	474	627	475	282	18	19	113	147	2	
	UNTERWITTSTADT	355	29	281	43	398	320	174	18	2	64	76	1	
225115	SCHIEFFLENZ	3697	347	2141	1169	1805	1400	719	133	100	178	400	2	
	KLEINEICHOLZHEIM	251	30	193	23	144	105	59	5	9	12	38	-	
	MITTELSCHIEFFLENZ	1051	81	589	371	523	406	195	52	6	57	115	1	
	OBERSCHIEFFLENZ	1132	118	580	423	431	343	193	40	15	23	86	1	
	UNTERSCHIEFFLENZ	1264	118	778	352	708	546	272	36	70	87	161	0	
225116	SCHWARZACH	837	131	307	396	266	176	97	28	4	24	89	0	
	OBERSCHWARZACH	345	30	157	157	85	56	32	2	3	11	28	0	
	UNTERSCHWARZACH	492	101	150	239	182	120	64	26	1	13	61	-	
225117	ELZTAL	4662	484	2542	1556	2297	1696	963	127	130	201	575	0	
	AUERBACH	978	113	597	255	680	463	227	51	32	67	216	0	
	DALLAU	1706	209	852	602	639	471	256	41	17	73	165	-	
	MUCKENTAL	703	50	411	238	502	444	273	16	70	15	37	0	
	NECKARBURKEN	634	60	279	289	263	178	118	14	8	22	85	-	
	RITTERSBACH	639	51	403	173	212	140	88	5	3	24	71	-	
225118	WALDBRUNN	4433	310	1677	2436	1434	789	501	38	18	141	618	5	
	MUELLEN	873	30	196	647	240	116	69	-	2	34	122	-	
	OBERDIELBACH	731	57	358	315	244	146	98	2	4	18	92	-	
	SCHOLLBRUNN	737	52	373	308	323	193	113	18	1	45	130	0	
	STRUEMPFBELBRUNN	793	70	239	483	178	96	64	-	2	16	72	5	
	WALDKATZENBACH	611	66	247	296	182	65	49	1	4	10	109	0	
	WEISBACH	688	35	264	388	267	172	109	18	6	19	92	-	

1) Ergebnisse der Flächenerhebung 1997 - tatsächliche Nutzung.- 2) Siedlungs- und Verkehrsfläche, Gebäudefläche, Betriebsfläche -ohne Abbau- und Erholungs-, Verkehrsfläche, Friedhof.- 3) Ergebnisse der Bodennutzungserhebung 1995 im einzelbetriebl. Erhebungsbereich.- 4) Einschl. Körnermais und Corn-Cob-Mix.- 5) Hackfrüchte und Gartengewächse.- 6) Rebland, Obstanlagen und Baumschulen.

Viehhaltung am 3.Dezember 1996								Groß- vieh- ein- heiten	Land- und forstwirtschaftliche Betriebe 1995 7)				Landw. Betriebe in der Hand natürl. Personen 1995 8) mit überwiegend		ALLB- Nummer	
Vieh- halter	Tierbestände								Betriebe insgesamt	dar. Betriebe mit einer LF von bis unter ha				betriebl. Einkomm. (HE) 9)	außerbetr. Einkommen (NE) 9)	Gemein- de- kennz.
	Pferde	Rinder	dar.	Schweine	dar.	Schafe	Ge- flü- gel			1-10	10-20	20-30	30 u.m.			
			Milch- kühe		Zucht- sauen											
Anzahl	Tiere								Betriebe							Nr.
15	16	17	18	19	20	21	22	23	24	25	26	27	28	29	30	31
noch: 225060																
17	27	16	.	100	.	.	.	72	52	14	2	1	1	4	12	
19	.	308	109	97	.	24	.	234	27	15	2	0	3	5	15	
5	.	433	119	.	.	.	20	351	7	0	0	1	4	5	.	
30	.	715	171	133	.	16	134	520	45	18	8	0	5	6	24	
44	43	811	167	1483	273	.	.	801	54	27	6	3	6	9	33	
25	11	632	194	418	97	.	275	527	34	10	8	2	5	8	17	
17	22	349	94	502	.	53	.	380	24	10	4	2	6	4	18	225064
2	65	4	3	0	0	1	.	3	
15	315	20	7	4	2	5	.	15	
5	96	8	7	2	1	0	1	.	3	225067
20	22	592	193	.	.	.	124	537	29	14	4	1	7	6	19	225068
4	.	196	68	48	.	.	20	144	6	2	0	0	2	.	.	
16	.	396	125	.	.	.	104	393	23	12	4	1	5	.	.	
34	70	747	202	883	.	99	.	709	36	16	7	5	7	10	25	225074
7	.	.	39	.	.	.	50	167	10	3	4	1	2	.	8	
3	.	.	64	163	7	2	1	2	2	.	3	
24	68	388	99	.	.	96	.	379	19	11	2	2	3	4	14	
71	272	1049	203	2906	55	114	514	1294	99	40	19	5	22	22	63	225075
21	125	.	38	89	10	.	192	303	36	15	7	2	7	7	24	
10	.	.	.	169	.	46	58	86	8	4	3	0	1	.	7	
19	139	467	65	62	.	.	88	394	30	12	2	3	9	10	15	
21	.	266	.	2586	23	28	176	512	25	9	7	0	5	.	17	
77	69	1077	237	1116	172	151	2938	985	103	32	10	6	28	24	53	225082
8	91	152	10	4	0	2	4	.	6	
23	208	119	22	16	2	0	3	.	19	
15	12	401	124	418	90	.	195	378	23	7	1	1	8	6	11	
31	23	432	76	62	.	.	2444	336	48	5	7	3	13	12	17	
47	122	1155	389	.	.	52	256	1036	65	18	15	6	13	16	37	225091
18	89	385	138	.	.	.	105	454	29	9	8	3	4	6	18	
18	.	491	174	12	.	51	51	366	15	5	2	1	5	5	9	
11	.	279	77	.	.	.	100	215	21	4	5	2	4	5	10	
126	97	3375	1045	1824	123	.	2451	2847	202	74	37	18	46	51	125	225109
36	10	741	242	.	.	.	271	682	53	15	16	4	17	11	41	
5	.	.	23	.	.	.	54	45	7	2	0	1	0	.	.	
8	20	180	72	152	23	15	3	0	2	.	18	
7	7	294	88	91	.	.	46	228	12	7	2	1	2	.	10	
15	8	658	216	174	16	.	37	500	18	1	6	2	5	7	7	
4	.	78	54	88	6	2	1	0	2	.	.	
11	19	148	65	234	31	.	.	168	17	5	5	2	3	7	8	
9	15	.	.	9	.	48	32	57	17	13	0	1	0	.	13	
24	13	974	245	246	.	.	456	731	37	9	4	4	12	16	15	
7	.	195	63	.	.	.	78	197	12	5	0	3	3	3	8	
1	45	4	2	1	1	0	.	3	225113
139	58	2418	711	2245	262	269	1307	2160	170	74	34	11	33	37	113	225114
20	.	211	75	757	61	26	174	248	27	11	7	3	4	3	21	
15	.	104	58	.	.	.	134	136	20	9	5	2	2	3	15	
20	13	291	60	.	79	108	122	323	40	23	8	0	3	5	28	
32	35	884	201	.	.	16	312	708	29	6	4	1	13	14	10	
37	6	509	173	41	.	68	438	424	35	20	4	3	6	7	26	
15	.	419	144	88	.	.	127	320	19	5	6	2	5	5	13	
64	25	1685	564	798	.	41	1187	1349	63	21	7	4	25	20	37	225115
4	.	136	44	.	.	.	90	105	6	2	1	0	2	.	3	
19	.	521	115	.	.	.	702	436	16	5	2	1	6	7	8	
17	10	286	123	73	.	.	174	250	20	10	0	1	6	.	12	
24	12	742	282	23	.	26	221	557	21	4	4	2	11	7	14	
14	31	234	95	235	11	5	0	1	3	.	5	225116
4	7	.	.	7	.	.	.	69	5	3	0	0	1	.	.	
10	24	166	6	2	0	1	2	.	.	
101	44	1845	616	558	28	195	1369	1497	136	47	19	11	20	27	73	225117
31	.	628	172	215	.	61	458	500	30	16	2	3	8	9	21	
24	.	586	257	274	.	.	277	473	31	8	8	7	4	8	21	
8	.	108	.	14	.	.	26	95	33	6	0	1	3	.	8	
19	10	319	108	27	.	41	331	250	13	4	4	0	3	6	5	
19	16	204	.	28	.	63	277	179	29	13	5	0	2	.	18	
104	190	1435	469	728	80	153	2002	1307	154	70	21	11	11	16	93	225118
13	.	198	40	44	.	.	154	206	18	4	3	2	2	3	8	
20	.	188	70	66	.	7	.	196	31	20	5	4	0	5	22	
18	25	462	181	63	.	68	.	385	25	7	2	0	4	4	9	
11	30	132	41	.	.	.	63	133	22	9	2	2	2	.	14	
16	.	215	54	.	.	.	172	150	27	13	6	2	0	.	19	
26	8	240	83	497	76	27	213	237	31	17	3	1	3	.	21	

7) Landwirtschaftliche Betriebe mit 1 ha und mehr LF, unter 1 ha LF mit Mindesterzeugungseinheiten; Forstbetriebe mit 1 ha u.m. UF.
8) Ergebnisse der Agrarberichterstattung 1995.- 9) Bezogen auf die Gesamteinkünfte des Betriebsinhabers und/oder seines Ehegatten. -
HE: Haupterwerbsbetriebe, NE: Nebenerwerbsbetriebe.

ALLB- Nummer	Amt für Landwirtschaft (Stand: 01.10.1997)	Flächennutzung nach der Belegenheit 1997 1)				Landwirtschaftlich genutzte Fläche (LF) 1995 nach Betriebsprinzip							
		Boden- fläche insges.	darunter			LF 3) insges.	Acker- land	darunter				Dauer- grün- land	Sonder- kulturen 6)
			Siedl.- fläche 2)	Landw.- fläche	Wald- fläche			darunter					
								Getrei- de 4)	Öl- früchte	Hackfr. Gart.5)	Futter- pflanz.		
Gemein- deken- nummer	Gemeinde Gemeindeteil	Hektar											
Nr.	Bezeichnung												
1	2	3	4	5	6	7	8	9	10	11	12	13	14
2150	ALLB PFORZHEIM	67172	10524	28655	27041	18977	12495	8044	1091	481	1606	6115	329
231000	PFORZHEIM	9784	2625	1951	5052	1248	735	508	104	34	52	503	6
	PFORZHEIM	5564	1927	1075	2444	950	592	404	82	24	48	351	5
	BUECHENBRONN	1114	186	128	792	54	3	3	-	0	1	51	-
	EUTINGEN	845	231	376	218	100	80	55	22	1	-	20	-
	HOHENWART	492	61	83	348	34	5	4	-	1	0	29	0
	HUCHENFELD	947	141	183	622	41	28	21	-	6	-	12	1
236004	WUERM	822	80	106	628	69	28	22	-	2	4	41	-
	BIRKENFELD	1904	390	709	790	433	236	183	0	3	16	189	7
	BIRKENFELD	876	272	285	309	187	118	86	-	2	8	63	5
236011	GRAEFFENHAUSEN	1028	118	424	482	245	118	96	0	1	8	126	1
	EISINGEN	803	109	448	242	177	143	102	23	1	3	28	6
	ENGELSBRAND	1519	185	334	985	217	64	32	-	2	11	147	4
236013	ENGELSBRAND	653	77	149	423	124	55	30	-	1	10	68	0
	GRUNBACH	584	71	101	405	61	6	1	-	1	-	50	4
	SALMBACH	281	37	84	157	32	2	1	-	0	1	29	-
	FRIOLZHEIM	854	147	450	248	342	247	172	29	4	27	94	0
236025	HEIMSHEIM	1432	188	822	390	569	319	185	6	12	86	247	3
236028	ILLINGEN	2936	357	1172	1362	797	471	288	29	27	67	266	59
	ILLINGEN	1763	295	704	733	391	271	172	15	22	34	100	19
	SCHUETZINGEN	1173	62	468	630	407	200	116	14	5	33	165	40
236030	ISPRINGEN	821	166	427	216	84	78	60	13	3	2	6	-
236031	KIESELBRONN	863	119	576	162	169	92	82	4	0	3	76	0
236033	KNITTLINGEN	2633	328	1572	695	889	624	399	54	27	71	207	57
	FREUDENSTEIN	562	64	324	160	208	129	83	12	4	13	59	21
	KLEINVILLARS	121	15	91	14	267	201	123	7	10	36	62	3
	KNITTLINGEN	1950	249	1157	521	414	294	193	35	13	21	86	33
236038	MAULBRONN	2544	337	911	1233	721	444	281	40	16	73	255	20
	MAULBRONN	1866	267	554	985	456	295	197	17	14	40	147	13
	ZAISERSWEIHER	678	69	357	248	266	149	85	23	2	33	108	7
236039	MOENSHEIM	1678	124	859	636	646	421	254	26	4	71	221	2
236040	MUEHLACKER	5432	960	2727	1589	1973	1447	941	124	60	206	504	19
	ENZBERG	542	132	308	58	132	72	50	6	1	12	60	1
	GROSSEGLATTBACH	816	85	480	244	417	351	247	28	5	38	65	0
	LIENZINGEN	1110	101	532	470	431	304	197	48	4	36	119	7
	LOMERSHEIM	655	109	364	155	308	219	123	20	20	37	88	1
	MUEHLACKER	1618	460	703	411	426	314	199	15	22	49	112	0
	MUEHLHAUSEN AN DER ENZ	692	74	338	250	258	186	125	7	6	33	60	10
	NEUENBUERG	2817	325	288	2173	162	18	15	-	1	1	138	-
ARNBACH	416	74	61	280	26	8	8	-	-	-	18	-	
236043	DENNACH	1182	62	88	1026	58	1	0	-	1	-	56	-
	NEUENBUERG	650	155	48	427	4	-	-	-	-	-	-	-
	WALDRENNACH	569	33	91	440	74	9	7	-	1	1	65	-
236044	NEUHAUSEN	2976	286	1019	1647	617	384	256	23	7	29	232	0
	HAMBERG	768	49	192	522	113	62	40	1	4	13	51	-
	NEUHAUSEN	1578	133	548	881	433	292	189	22	2	14	141	-
	SCHELLBRONN	367	60	119	187	3	0	0	-	0	-	3	-
	STEINEGG	263	44	160	57	67	30	27	-	1	2	37	0
236046	NIEFERN-OESCHELBRONN	2202	400	1002	751	590	380	222	67	4	66	210	0
	NIEFERN	1184	266	491	390	257	162	92	37	1	15	95	-
	OESCHELBRONN	1018	134	511	361	333	218	130	30	3	51	114	0
236050	OETISHEIM	1427	209	761	443	650	473	278	34	8	42	167	9
236061	STERNENFELS	1732	177	683	857	319	164	82	14	1	47	108	45
	DIEFENBACH	1031	76	440	509	277	140	63	14	1	47	104	32
	STERNENFELS	700	101	243	349	42	24	19	-	0	0	3	14
236062	TIEFENBRONN	1479	230	834	403	536	377	238	87	3	15	143	15
	LEHNINGEN	263	47	181	34	36	8	7	-	0	1	27	0
	MUEHLHAUSEN	438	67	268	97	266	229	131	72	0	1	25	12
	TIEFENBRONN	778	116	384	272	235	141	100	15	3	13	90	3
236065	WIERNESHEIM	2462	317	1451	667	1119	901	546	89	17	151	213	2
	IPTINGEN	-	-	-	-	380	326	196	65	5	20	53	0
	SERRES	-	-	-	-	193	165	112	14	4	19	28	-
236067	WIERNESHEIM	2462	317	1451	667	546	411	238	11	8	113	132	2
	WIMSHEIM	806	109	357	333	227	148	115	8	1	10	77	1
236068	WURMBERG	736	102	465	158	410	243	149	17	4	63	166	1

1) Ergebnisse der Flächenerhebung 1997 - tatsächliche Nutzung. - 2) Siedlungs- und Verkehrsfläche, Gebäudefläche, Betriebsfläche - ohne Abbauland, Erholungs-, Verkehrsfläche, Friedhof. - 3) Ergebnisse der Bodennutzungserhebung 1995 im einzelbetriebl. Erhebungsbereich. - 4) Einschl. Körnermais und Corn-Cob-Mix. - 5) Hackfrüchte und Gartengewächse. - 6) Rebland, Obstanlagen und Baumschulen.

Viehhaltung am 3.Dezember 1996								Groß- vieh- ein- heiten	Land- und forstwirtschaftliche Betriebe 1995 7)				Landw. Betriebe in der Hand natürl. Personen 1995 8) mit überwiegend		ALLB- Nummer		
Vieh- halter	Tierbestände								Betriebe insgesamt	dar. Betriebe mit einer LF von bis unter ha				betriebl. Einkomm. (HE) 9)	außerbetr. Einkommen (NE) 9)	Gemein- de- kennz.	
	Pferde	Rinder	dar.	Schweine	dar.	Schafe	Ge- flü- gel			1-10	10-20	20-30	30 u.m.				
			Milch- kühe		Zucht- sauen												
Anzahl	Tiere								Betriebe								Nr.
15	16	17	18	19	20	21	22	23	24	25	26	27	28	29	30	31	
966	2203	13469	3807	8491	818	3375	40810	13699	1164	575	128	57	208	275	789	2150	
67	326	462	143	899	.	1399	1239	951	94	36	8	2	12	30	40	231000	
36	221	361	99	895	.	1370	663	767	52	12	5	1	9	23	14		
3	.	17	43	30	4	1	1	0	1	.	.		
9	41	11	366	65	6	3	1	0	1	.	4		
8	64	10	20	13	0	0	0	.	13		
6	24	57	25	8	5	0	1	0	.	5		
5	12	9	46	54	4	2	1	0	1	.	.		
18	47	280	67	.	.	.	315	311	28	16	4	2	4	5	22	236004	
2	.	.	35	97	12	6	0	2	2	.	8		
16	.	.	32	214	16	10	4	0	2	.	14		
8	.	70	200	112	9	4	0	1	2	3	5	236011	
22	98	111	38	14	.	55	216	188	42	24	2	0	2	.	28	236013	
7	31	84	47	95	11	3	0	0	2	.	5		
7	.	13	8	4	.	.	111	64	16	8	2	0	0	.	10		
8	.	14	.	.	.	15	58	29	15	13	0	0	0	.	13		
14	10	263	102	51	.	.	506	221	19	9	4	0	5	5	12	236019	
39	71	547	126	62	.	.	584	479	47	30	6	1	4	7	37	236025	
41	61	680	231	589	276	.	2484	756	56	24	5	1	12	20	35	236028	
17	27	297	97	542	.	.	859	415	30	12	2	0	7	12	17		
24	34	383	134	47	.	41	1625	340	26	12	3	1	5	8	18		
4	11	.	.	13	.	.	.	15	6	1	2	1	1	.	4	236030	
26	12	73	.	29	.	.	319	72	35	29	3	1	1	.	33	236031	
49	74	555	190	.	.	52	.	575	71	27	12	4	9	22	46	236033	
18	20	108	.	31	.	42	231	111	32	16	6	1	1	11	20		
15	28	371	120	.	.	.	130	310	12	2	5	2	3	4	8		
16	26	76	154	27	9	1	1	5	7	18		
33	84	604	132	.	.	.	1009	582	46	19	5	3	8	12	31	236038	
19	58	315	39	.	.	.	545	347	27	9	5	2	4	7	17		
14	26	289	93	40	.	.	464	235	19	10	0	1	4	5	14		
25	101	599	163	317	.	10	380	596	24	8	3	1	4	4	15	236039	
98	175	1753	535	709	8	109	8479	1556	96	36	11	12	25	40	54	236040	
12	8	28	.	88	9	4	2	1	1	4	5		
21	16	357	.	471	.	29	1121	342	20	10	2	1	5	5	15		
15	22	358	104	93	.	.	.	304	18	8	1	2	6	8	10		
13	18	410	146	.	.	.	575	294	12	4	0	1	5	6	6		
25	93	267	85	58	.	26	4299	327	23	7	2	6	6	11	10		
12	18	.	89	49	8	.	219	201	14	3	4	1	2	6	8		
24	73	108	34	20	.	.	1080	146	34	29	0	2	1	.	30	236043	
3	8	15	3	2	0	1	0	.	.		
9	5	24	94	26	21	21	0	0	0	.	21		
4	5	29	3	1	0	0	0	.	.		
8	55	.	.	9	.	.	.	77	7	5	0	1	1	.	6		
39	59	187	51	.	.	30	729	204	51	30	1	3	7	5	34	236044	
12	8	306	28	17	9	1	1	1	.	12		
15	.	113	47	.	.	.	332	127	19	8	0	2	5	5	.		
4	11	50	13	3	2	0	0	0	.	.		
8	.	44	.	3	.	.	41	36	12	11	0	0	1	.	11		
24	29	869	204	.	.	.	240	697	26	12	3	1	5	9	15	236046	
10	7	414	40	.	.	.	107	352	11	2	2	1	2	5	4		
14	22	455	164	9	.	.	133	345	15	10	1	0	3	4	11		
29	80	349	112	78	.	.	.	357	30	18	2	1	8	13	16	236050	
19	33	126	.	.	.	54	132	130	34	16	2	1	3	6	27	236061	
10	21	43	93	113	23	13	2	0	3	.	18		
9	12	11	39	17	11	3	0	1	0	.	9		
24	43	197	.	147	.	103	674	230	30	15	5	2	4	.	26	236062	
6	97	.	33	6	5	1	0	0	.	6		
3	14	7	2	2	1	1	.	5		
15	36	165	624	183	17	8	2	1	3	.	15		
46	93	893	251	318	.	54	3486	811	56	22	16	2	13	13	39	236065	
14	20	106	38	.	.	34	.	109	18	9	3	2	4	.	14		
9	13	125	48	.	.	.	435	122	10	4	4	0	2	.	8		
23	60	662	165	166	.	.	.	579	28	9	9	0	7	8	17		
14	15	177	125	17	10	2	0	4	.	14	236067	
16	.	609	229	34	.	33	318	509	17	7	0	1	7	9	7	236068	

7) Landwirtschaftliche Betriebe mit 1 ha und mehr LF, unter 1 ha LF mit Mindesterzeugungseinheiten; Forstbetriebe mit 1 ha u.m. WF.-
8) Ergebnisse der Agrarberichterstattung 1995.- 9) Bezogen auf die Gesamteinkünfte des Betriebsinhabers und/oder seines Ehegatten. -
HE: Haupterwerbsbetriebe, NE: Nebenerwerbsbetriebe.

ALLB- Nummer	Amt für Landwirtschaft (Stand: 01.10.1997)	Flächennutzung nach der Belegenheit 1997 1)				Landwirtschaftlich genutzte Fläche (LF) 1995 nach Betriebsprinzip							
		Boden- fläche insges.	darunter			LF 3) insges.	Acker- land	darunter				Dauer- grün- land	Sonder- kulturen 6)
			Siedl.- fläche 2)	Landw.- fläche	Wald- fläche			Getrei- de 4)	Öl- früchte	Hackfr. Gart.5)	Futter- pflanz.		
Gemein- deken- ziffer	Gemeinde Gemeindeteil												
Nr.	Bezeichnung	Hektar											
1	2	3	4	5	6	7	8	9	10	11	12	13	14
236070	KELTERN DIETENHAUSEN DIETLINGEN ELLMENDINGEN WEILER NIEBELSBACH	2983 109 1252 751 498 373	389 16 174 102 51 46	1605 83 662 407 195 259	946 9 397 234 242 64	796 46 195 262 239 54	436 23 68 174 154 17	326 22 36 128 129 12	21 - 16 2 3 -	2 0 0 1 0 -	52 - 7 32 8 5	329 23 107 77 84 37	30 0 19 10 0 0
236071	REMCHINGEN NOETTINGEN SINGEN WILFERDINGEN	2406 967 705 734	423 154 96 173	1018 417 279 321	938 384 323 231	750 264 244 242	551 193 187 171	392 131 127 135	27 12 8 7	21 9 6 6	34 10 16 8	187 67 50 70	12 4 7 0
236072	STRAUBENHARDT LANGENALB CONWEILER FELDRENNACH OTTENHAUSEN SCHWANN	3308 903 621 711 637 436	432 65 101 107 65 92	1171 279 129 283 342 137	1691 556 390 315 224 207	670 31 100 197 249 93	223 8 21 7 119 16	121 5 7 - 29 72 8	10 - - - - 10 -	4 0 2 1 0 0	47 - - 20 27 -	426 23 79 136 128 60	19 - 1 - 1 17
236073	NEULINGEN BAUSCHLOTT GOEBRICHEN NUSSBAUM	2338 787 946 606	253 125 88 41	1573 465 715 393	501 192 140 169	1217 440 533 244	860 248 435 177	538 156 291 91	87 8 48 32	62 10 33 19	86 55 31 -	352 188 97 67	4 3 1 -
236074	KAEMPFBACH BILFINGEN ERSINGEN	1364 484 879	194 84 110	776 264 512	373 131 242	135 6 130	53 1 52	32 1 31	- - -	1 0 1	13 - 13	82 5 77	0 0 0
236075	OELBRONN-DUERRN OELBRONN DUERRN	1564 701 863	203 84 120	1010 405 606	338 207 131	762 297 466	583 202 381	331 105 226	71 3 68	57 47 10	79 33 46	172 92 81	6 2 3
236076	KOENIGSBACH-STEIN KOENIGSBACH STEIN	3372 1427 1945	439 214 225	1686 797 889	1221 406 815	1752 928 824	1380 730 650	915 516 399	84 22 63	94 84 10	182 59 122	370 196 174	2 - 2

1) Ergebnisse der Flächenerhebung 1997 - tatsächliche Nutzung.- 2) Siedlungs- und Verkehrsfläche, Gebäudefläche, Betriebsfläche -ohne Abbau- und Erholungs-, Verkehrsfläche, Friedhof.- 3) Ergebnisse der Bodennutzungshaupterhebung 1995 im einzelbetriebl. Erhebungsbereich.- 4) Einschl. Körnermais und Corn-Cob-Mix.- 5) Hackfrüchte und Gartengewächse.- 6) Rebland, Obstanlagen und Baumschulen.

Viehhaltung am 3. Dezember 1996								Groß- vieh- ein- heiten	Land- und forstwirtschaftliche Betriebe 1995 7)				Landw. Betriebe in der Hand natürl. Personen 1995 8) mit überwiegend		ALLB- Nummer			
Vieh- halter	Tierbestände								Betriebe insgesamt	dar. Betriebe mit einer LF von bis unter ha				betriebl. Einkomm. (HE) 9)	außerbetr. Einkommen (NE) 9)	Gemein- de- kennz.		
	Pferde	Rinder	dar. Milch- kühe	Schweine	Zucht- sau- en	Schafe	Ge- flü- gel			1-10	10-20	20-30	30 u.m.					
Anzahl	Tiere								Betriebe								Nr.	
15	16	17	18	19	20	21	22	23	24	25	26	27	28	29	30	31		
50 4 8 17 14 7	96 . 29 . 13 7	354 . 144 58 81 .	8 . . . 6 .	750 . . 13	178 . 23 74 . . .	1266 . . 170 337 84	435 28 157 99 107 44	76 9 13 28 19 7	51 8 6 20 12 5	5 0 1 1 2 1	3 1 1 0 1 0	9 0 2 4 2 1	9 . 4 3 . .	63 9 8 24 15 7	236070		
41 12 9 20	342 111 144 87	93 . 61 .	474 . . 27	12 . . .	1442 618 183 641	356 103 148 105	51 20 10 21	28 10 4 14	9 5 1 3	1 1 0 0	11 2 5 4	9 . 5 .	41 16 5 20		236071	
57 13 3 22 10 9	232 7 . 21 . 13	336 . . 187 103 37	20 . . 9 10	265 . . 76 . .	1204 185 . . 105 37	523 12 3 9 178 288 42	39 3 9 7 10 9 8	22 3 7 5 5 2	4 0 0 0 1 3	3 0 2 0 2 2	6 0 2 1 2 0	4	33 3 9 7 7 7			236072
53 21 19 13	131 . 105 .	864 516 . .	226 203 . .	260 175 62 23	27 . . .	169 . . 136	481 212 123 146	843 436 323 84	41 17 16 8	17 4 8 5	5 3 1 1	2 1 1 0	12 6 5 1	11 . 6 .	27 12 9 6			
12 5 7	6	6 77 .	86 5 81	8 2 6	4 2 2	1 0 1	0 0 0	1 0 1	. . .	5 . .	236074		
30 15 15	57 36 21	459 205 254	142 66 76	33 25 8	. 39 .	48 9	462 192 270	404 197 206	29 15 14	15 6 9	3 2 1	1 1 0	6 3 3	7 4 3	21 10 11		236075	
44 24 20	107 78 29	1501 635 866	501 165 336	1171 399 772	24 216	1431 615 816	52 31 21	16 8 8	5 3 2	5 4 1	22 13 9	22 12 10	29 18 11			236076

7) Landwirtschaftliche Betriebe mit 1 ha und mehr LF, unter 1 ha LF mit Mindesterzeugungseinheiten; Forstbetriebe mit 1 ha u.m. WF.-
8) Ergebnisse der Agrarberichterstattung 1995.- 9) Bezogen auf die Gesamteinkünfte des Betriebsinhabers und/oder seines Ehegatten. -
HE: Haupterwerbsbetriebe, NE: Nebenerwerbsbetriebe.

ALLB- Nummer	Amt für Landwirtschaft (Stand: 01.10.1997)	Flächennutzung nach der Belegenheit 1997 1)				Landwirtschaftlich genutzte Fläche (LF) 1995 nach Betriebsprinzip							
		Boden- fläche insges.	darunter			LF 3) insges.	Acker- land	darunter				Dauer- grün- land	Sonder- kulturen 6)
			Siedl.- fläche 2)	Landw.- fläche	Wald- fläche			Getrei- de 4)	Öl- früchte	Hackfr. Gart.5)	Futter- pflanz.		
Gemein- deken- ziffer	Gemeinde Gemeindeteil												
Nr.	Bezeichnung	Hektar											
1	2	3	4	5	6	7	8	9	10	11	12	13	14
2160	ALLB WILDBERG	79753	7785	21645	49287	17898	8889	5785	488	229	1440	8732	178
235006	ALTENSTEIG	5322	606	1668	2991	1477	704	424	9	20	176	762	1
	ALTENSTEIG	526	194	93	227	22	7	5	-	0	-	15	0
	ALTENSTEIGDORF	127	24	79	24	83	32	25	-	1	6	51	-
	BERNECK	570	39	84	437	12	0	-	-	0	-	12	-
	HORNBERG	618	25	131	456	146	73	28	3	1	38	72	-
	SPIELBERG	710	90	244	370	197	89	66	4	1	2	107	0
	UEBERBERG	873	46	319	508	360	153	82	-	8	43	205	0
	WALDDORF	915	113	379	407	379	173	119	2	5	36	204	-
	WART	641	55	206	378	132	75	58	1	2	2	56	-
	GARRWEILER	342	21	132	185	146	102	41	-	1	49	39	-
235007	ALTHENGSTETT	1916	319	848	704	494	235	158	8	9	35	254	1
	ALTHENGSTETT	1310	220	543	505	242	128	89	-	7	24	113	-
	NEUHENGSTETT	250	54	152	44	30	15	11	-	0	3	12	1
	OTTENBRONN	357	45	154	156	222	92	58	8	2	8	129	0
235008	BAD LIEBENZELL	3380	370	988	1975	803	320	211	5	10	64	479	2
	BEINBERG	299	27	113	152	97	24	15	-	2	7	72	0
	BAD LIEBENZELL	650	127	20	482	40	-	-	-	-	-	40	-
	MAISENBACH	572	34	160	375	124	62	42	4	2	9	61	-
	MOETTLINGEN	712	53	360	294	323	148	100	1	2	32	173	1
	MONAKAM	410	54	115	233	56	18	12	-	1	2	38	-
	UNTERHAUGSTETT	425	43	153	227	100	47	31	-	1	9	52	-
	UNTERLENGENHARDT	314	31	67	212	63	19	12	-	3	5	43	-
235018	DOBEL	1843	91	164	1581	40	1	-	-	0	-	39	1
235020	EBHAUSEN	2456	283	1120	1029	790	443	325	16	12	41	343	1
	EBERSHARDT	589	49	253	285	151	96	78	5	2	7	55	0
	EBHAUSEN	713	132	302	261	104	40	27	-	1	9	63	-
	ROTFELDEN	787	80	407	295	369	231	167	9	7	16	135	1
	WENDEN	368	22	157	188	167	76	53	2	3	9	90	0
235022	EGENHAUSEN	1002	119	571	286	507	249	174	6	6	40	255	2
235025	ENZKLOESTERLE	2020	83	129	1793	64	1	0	-	0	-	63	-
235029	GECHINGEN	1468	188	683	554	796	366	267	18	4	33	429	1
235032	HAITERBACH	2892	352	1310	1177	1252	735	472	29	9	73	508	5
	BEIHINGEN	328	47	192	83	441	174	105	8	2	20	266	-
	HAITERBACH	1844	216	830	764	694	526	343	21	6	51	161	5
	OBERSCHWANDORF	495	72	206	210	82	14	9	-	1	0	67	0
	UNTERSCHWANDORF	225	18	83	120	35	21	15	-	1	1	14	-
235033	BAD HERRENALB	3303	315	499	2478	269	3	2	-	1	-	265	-
	BERNBACH	958	74	153	729	37	2	2	-	0	-	35	-
	HERRENALB	1683	154	174	1347	120	0	-	-	0	-	118	-
	NEUSATZ	367	36	92	239	46	0	0	-	0	-	46	-
	ROTENSOL	295	51	80	163	66	0	-	-	0	-	66	-
235035	HOEFEN AN DER ENZ	908	74	36	784	-	-	-	-	-	-	-	-
235046	NAGOLD	6309	1015	2727	2415	2248	1497	1088	153	43	59	580	147
	EMMINGEN	555	91	283	171	189	62	43	2	3	10	42	67
	MINDERSBACH	346	35	164	143	233	148	116	2	4	11	82	1
	NAGOLD	2709	568	610	1433	774	425	283	45	12	14	270	78
	PFRONDORF	265	40	132	87	62	30	27	-	1	1	30	1
	GUENDRINGEN	650	61	399	175	378	348	255	57	6	-	29	-
	HOCHDORF	788	118	458	202	345	286	207	36	10	16	58	-
	SCHIETINGEN	347	35	191	114	143	94	78	1	3	3	49	-
	VOLLMARINGEN	650	68	489	90	124	103	79	10	5	3	20	-
	235047	NEUBULACH	2469	309	1056	1087	1042	434	296	13	13	86	604
ALTBULACH		448	61	194	186	197	89	57	7	2	19	108	-
LIEBELSBERG		717	79	243	390	229	98	69	1	3	18	130	-
MARTINSMOOS		544	29	206	307	248	80	53	1	2	20	167	-
NEUBULACH		283	81	168	31	213	85	60	2	4	17	127	-
OBERHAUGSTETT		477	58	244	173	155	82	57	2	3	11	72	-
235050	NEUWEILER	5130	288	1177	3646	1199	468	331	9	24	77	728	-
	AGENBACH	1039	36	105	888	67	13	10	-	1	2	54	-
	BREITENBERG	814	51	276	486	480	222	155	5	15	34	257	-
	GAUGENWALD	354	19	131	205	182	70	50	2	2	10	111	-
	NEUWEILER	1338	92	290	949	134	25	21	-	1	2	108	-
	OBERKOLLWANGEN	936	46	201	689	220	91	67	2	4	17	129	-
	ZWERENBERG	648	44	174	430	116	48	29	-	2	13	68	-
235055	OBERREICHENBACH	3599	182	725	2680	580	225	115	8	7	82	354	0
	IGELSLOCH	870	28	161	678	190	88	59	7	2	10	102	-
	OBERKOLLBACH	251	39	162	49	58	14	9	-	2	2	43	-
	OBERREICHENBACH	1062	48	135	877	55	19	10	1	1	5	36	-
	WUERZBACH	1416	66	267	1076	278	104	37	-	3	64	172	0
235057	OSTELSHEIM	923	105	505	285	414	348	217	31	10	9	63	0

1) Ergebnisse der Flächenerhebung 1997 -tatsächliche Nutzung.- 2) Siedlungs- und Verkehrsfläche, Gebäudefläche, Betriebsfläche -ohne Abbauland, Erholungs-, Verkehrsfläche, Friedhof.- 3) Ergebnisse der Bodennutzungshaupterhebung 1995 im einzelbetriebl. Erhebungsbereich.- 4) Einschl. Körnermais und Corn-Cob-Mix.- 5) Hackfrüchte und Gartengewächse.- 6) Rebland, Obstanlagen und Baumschulen.

Viehhaltung am 3. Dezember 1996								Groß- vieh- ein- heiten	Land- und forstwirtschaftliche Betriebe 1995 7)				Landw. Betriebe in der Hand natürl. Personen 1995 8) mit überwiegend		ALLB- Nummer	
Vieh- halter	Tierbestände								Betriebe insgesamt	dar. Betriebe mit einer LF von bis unter ha				betriebl. Einkomm. (HE) 9)	außerbetr. Einkommen (NE) 9)	Gemein- de- kennz.
	Pferde	Rinder	dar.	Schweine	dar.	Schafe	Ge- flü- gel			1-10	10-20	20-30	30 u.m.			
			Milch- kühe		Zucht- sauen											
Anzahl	Tiere								Betriebe							
15	16	17	18	19	20	21	22	23	24	25	26	27	28	29	30	31
1462	1791	16218	5534	9820	631	9125	56652	16309	2227	1245	187	77	148	258	1412	2160
129	110	1858	669	1864	347	237	.	1794	199	95	24	9	13	30	112	235006
4	151	53	22	4	1	0	0	.	5	.
10	.	125	36	.	.	6	138	156	12	6	3	1	0	5	5	.
2	4	6	5	4	0	0	0	.	4	.
13	11	205	96	32	.	.	213	178	19	7	2	0	2	3	8	.
17	.	231	77	47	.	80	277	198	26	15	1	2	2	3	16	.
24	4	571	181	138	21	.	.	498	43	18	5	3	3	6	23	.
31	31	476	193	677	132	58	696	466	33	21	3	1	5	5	25	.
16	13	40	23	.	.	.	320	91	23	14	3	0	1	3	15	.
12	.	206	63	17	.	.	238	148	16	6	6	2	0	3	11	.
56	37	412	86	56	.	.	1165	405	81	61	2	3	3	6	66	235007
32	19	148	.	35	.	.	532	181	53	45	1	1	1	5	46	.
6	.	33	297	28	8	7	1	0	0	.	8	.
18	.	231	50	.	.	29	336	196	20	9	0	2	2	.	12	.
77	90	730	254	105	.	421	2317	682	134	74	11	1	7	9	83	235008
18	42	78	.	14	.	93	246	113	23	12	3	0	0	.	16	.
1	4	4	2	0	0	1	.	.	.
15	5	113	49	29	.	39	156	98	26	13	1	1	1	.	14	.
21	21	275	92	49	.	257	1652	255	33	27	3	0	3	4	29	.
6	.	47	27	6	.	.	73	39	18	9	1	0	0	.	9	.
12	15	153	52	.	.	10	180	122	17	6	3	0	1	.	10	.
4	51	13	5	0	0	1	.	.	.
6	.	11	4	.	.	.	50	60	11	10	0	0	0	4	6	235018
86	61	696	193	428	34	83	1873	650	103	63	17	7	3	7	83	235020
21	.	131	.	62	.	.	380	118	22	13	5	2	0	.	.	.
4	.	182	.	.	.	16	320	133	8	3	1	1	1	3	.	.
43	18	239	47	309	.	65	807	242	50	30	8	4	1	.	42	.
18	41	144	53	.	.	.	366	158	23	17	3	0	1	.	20	.
27	.	662	282	165	.	5	505	570	42	9	9	1	7	7	19	235022
7	62	92	15	13	0	0	1	.	14	235025
48	171	457	.	249	.	583	2228	619	58	41	2	2	9	8	46	235029
83	47	865	280	505	.	1658	1040	910	121	80	4	4	13	14	88	235032
23	22	445	182	26	.	.	240	379	23	9	3	1	6	5	13	.
45	23	412	93	.	.	.	576	384	77	54	1	3	6	8	58	.
8	152	130	10	8	0	0	1	.	8	.
7	.	.	.	14	.	.	72	17	11	9	0	0	0	.	9	.
48	120	208	8	19	.	90	376	289	72	60	4	2	1	3	66	235033
8	41	9	9	8	0	1	0	.	9	.
22	17	110	4	6	.	47	180	107	32	25	2	1	0	.	28	.
8	.	31	4	.	.	33	.	32	8	6	0	0	1	.	7	.
10	71	40	109	23	21	2	0	0	.	22	.
7	18	12	.	19	1	0	0	0	0	.	.	235035
123	87	651	279	1126	.	1375	1954	917	193	130	24	6	16	19	155	235046
17	8	49	18	27	.	.	244	52	32	27	3	1	1	.	29	.
18	9	107	56	316	.	.	399	139	25	14	5	1	2	.	21	.
20	26	316	154	.	.	.	317	421	31	10	3	2	7	10	13	.
6	.	9	50	14	12	2	0	0	.	13	.
3	78	14	5	4	0	3	.	11	.
25	17	90	34	53	.	136	477	114	30	26	0	1	2	3	26	.
18	6	.	.	15	.	.	204	36	25	21	1	1	1	.	21	.
16	5	.	.	33	.	90	191	26	22	15	6	0	0	.	21	.
102	89	1477	570	462	61	68	6008	1291	121	68	14	9	6	13	86	235047
16	16	320	120	117	.	.	395	254	16	12	0	1	2	.	12	.
22	54	284	97	.	.	30	2544	297	29	14	6	2	1	3	20	.
20	8	370	162	46	.	.	477	309	24	9	4	2	2	3	14	.
22	.	335	123	.	.	.	2120	273	25	15	2	2	1	4	18	.
22	.	168	68	122	.	.	472	158	27	18	2	2	0	.	22	.
109	87	1618	648	438	4	.	3879	1372	171	74	15	6	9	25	77	235050
14	41	109	37	.	.	.	291	111	12	8	2	0	0	3	7	.
25	6	593	254	224	.	.	2349	496	42	19	2	1	6	7	21	.
15	20	225	87	.	.	.	277	203	17	8	3	2	1	3	11	.
20	7	197	69	17	.	.	301	180	36	12	4	2	0	3	14	.
18	3	311	126	44	.	.	300	229	30	15	3	1	1	6	14	.
17	10	183	75	33	.	.	361	154	34	12	1	0	1	3	10	.
57	57	755	219	97	.	56	.	671	97	45	9	0	5	13	46	235055
12	.	194	75	56	.	.	523	168	18	8	1	0	3	3	9	.
13	.	66	10	6	.	28	132	77	18	13	0	0	0	.	12	.
10	13	70	34	13	.	11	208	67	23	9	2	0	0	.	10	.
22	14	425	100	22	.	.	.	360	38	15	6	0	2	8	15	.
12	20	25	.	1696	.	.	4220	253	29	18	3	3	3	7	21	235057

7) Landwirtschaftliche Betriebe mit 1 ha und mehr LF, unter 1 ha LF mit Mindesterzeugungseinheiten; Forstbetriebe mit 1 ha u.m. WF.-
8) Ergebnisse der Agrarberichterstattung 1995.- 9) Bezogen auf die Gesamteinkünfte des Betriebsinhabers und/oder seines Ehegatten. -
HE: Haupterwerbsbetriebe, NE: Nebenerwerbsbetriebe.

Noch: 6. Flächenerhebung 1997, Bodennutzung 1995, Viehhaltung 1996, Land- und forstwirtschaftl. Betriebe 1995 in Baden-Württemberg

ALLB- Nummer	Amt für Landwirtschaft (Stand: 01.10.1997)	Flächennutzung nach der Belegenheit 1997 1)				Landwirtschaftlich genutzte Fläche (LF) 1995 nach Betriebsprinzip							
		Boden- fläche insges.	darunter			LF 3) insges.	darunter						
			Siedl.- fläche 2)	Landw.- fläche	Wald- fläche		Acker- land	darunter				Dauer- grün- land	Sonder- kulturen 6)
								Getrei- de 4)	Öl- früchte	Hackfr. Gart.5)	Futter- pflanz.		
Gemein- deken- ziffer	Gemeinde Gemeindeteil												
Nr.	Bezeichnung	Hektar											
1	2	3	4	5	6	7	8	9	10	11	12	13	14
235060	ROHRDORF	393	77	113	195	15	5	3	-	1	1	10	-
235065	SCHOEMBERG	3722	324	634	2750	645	206	144	1	7	50	437	1
	BIESELSBERG	570	46	138	385	73	15	8	-	4	4	57	0
	LANGENBRAND	968	64	156	743	280	107	74	-	1	29	173	-
	OBERLENGENHARDT	557	34	115	407	136	35	28	1	2	4	100	0
	SCHOEMBERG	1237	140	134	959	126	46	32	-	0	14	79	0
	SCHWARZENBERG	390	41	91	255	30	3	2	-	1	-	28	-
235066	SIMMERSFELD	4418	168	877	3365	807	510	138	14	7	336	295	-
	AICHHALDEN	1047	38	239	767	223	169	31	-	2	137	53	-
	BEUREN	404	13	112	277	96	31	21	2	1	7	64	-
	ETTMANNSEILER	441	23	153	264	228	142	45	9	1	80	85	-
	SIMMERSFELD	1329	66	177	1085	79	50	18	3	1	23	28	-
	FUENFBRONN	1196	27	195	972	181	116	24	-	3	89	65	-
235067	SIMMOZHEIM	950	100	441	396	345	161	125	5	3	14	182	1
235073	UNTERREICHENBACH	630	106	99	404	40	3	2	-	1	0	27	5
	KAPFENHARDT	306	40	67	196	30	3	2	-	1	0	17	5
	UNTERREICHENBACH	324	66	32	209	10	0	-	-	0	-	10	-
235079	WILDBAD IM SCHWARZWALD	10527	430	564	9468	228	9	8	-	2	-	217	0
	AICHELBERG	2406	37	184	2178	112	3	1	-	1	-	108	-
	CALMBACH	2038	142	101	1771	16	0	-	-	0	-	16	-
	WILDBAD IM SCHWARZWALD	6082	251	279	5518	100	7	6	-	0	-	93	0
235080	WILDBERG	5668	692	2347	2529	1761	972	627	70	18	120	775	6
	EFFRINGEN	783	109	434	236	232	144	82	8	1	13	87	-
	GUELTLINGEN	1696	174	690	799	616	356	241	42	6	34	254	4
	SCHOENBRONN	813	49	192	571	247	158	99	-	3	25	83	2
	SULZ	1187	165	572	421	200	137	100	15	5	7	62	-
	WILDBERG	1189	194	458	502	465	177	105	5	3	40	288	-
235084	BAD TEINACH-ZAVELSTEIN	2518	206	662	1634	857	331	205	15	7	83	524	-
	EMBERG	416	26	100	287	150	59	45	-	1	10	91	-
	ROETENBACH	744	31	173	540	220	71	40	-	1	27	149	-
	SCHMIEH	632	30	116	483	152	56	37	4	2	6	96	-
	SOMMENHARDT	516	66	203	240	316	145	82	11	2	41	170	-
	BAD TEINACH	30	18	5	5	16	-	-	-	-	-	16	-
	ZAVELSTEIN	180	35	65	80	3	0	0	-	0	-	2	-
235085	CALW	5988	984	1702	3082	1226	666	453	78	13	61	541	6
	ALTBURG	1120	107	498	509	484	206	146	10	4	26	275	0
	CALW	1254	386	234	515	35	8	5	-	1	1	18	1
	HIRSAU	1256	161	63	1010	15	2	-	-	1	-	12	1
	HOLZBRONN	456	68	229	154	68	50	34	2	2	3	13	2
	STAMMHEIM	1902	262	678	895	625	400	269	67	5	30	222	1

1) Ergebnisse der Flächenerhebung 1997 -tatsächliche Nutzung.- 2) Siedlungs- und Verkehrsfläche, Gebäudefläche, Betriebsfläche -ohne Abbau- und Erholungs-, Verkehrsfläche, Friedhof.- 3) Ergebnisse der Bodennutzungserhebung 1995 im einzelbetriebl. Erhebungsbereich.- 4) Einschl. Körnermais und Corn-Cob-Mix.- 5) Hackfrüchte und Gartengewächse.- 6) Rebland, Obstanlagen und Baumschulen.

Viehhaltung am 3.Dezember 1996								Groß- vieh- ein- heiten	Land- und forstwirtschaftliche Betriebe 1995 7)				Landw. Betriebe in der Hand natürl. Personen 1995 8) mit überwiegend		ALLB- Nummer	
Vieh- halter	Tierbestände								Betriebe insgesamt	dar. Betriebe mit einer LF von bis unter ha				betriebl. Einkomm. (NE) 9)	außerbetr. Einkommen (NE) 9)	Gemein- de- kennz.
	Pferde	Rinder	dar.	Schweine	dar.	Schafe	Ge- flü- gel			1-10	10-20	20-30	30 u.m.			
			Milch- kühe		Zucht- sauen											
Anzahl	Tiere								Betriebe						Nr.	
15	16	17	18	19	20	21	22	23	24	25	26	27	28	29	30	31
3	72	10	8	3	0	0	0	.	4	235060
54	153	653	310	711	.	93	775	739	101	41	5	1	7	12	43	235065
16	13	64	31	.	.	.	241	69	21	17	1	1	0	3	17	
9	32	295	161	668	.	8	208	344	27	3	2	0	4	5	4	
13	.	84	23	11	.	45	.	90	16	11	1	0	1	.	11	
10	.	191	87	.	.	32	.	193	29	6	0	0	2	.	6	
6	.	19	8	.	.	.	144	44	8	4	1	0	0	.	5	
77	.	1374	386	111	.	62	1079	1048	120	53	11	6	4	14	61	235066
25	.	388	103	11	.	.	346	293	35	18	4	0	1	.	21	
10	.	162	127	127	15	5	2	2	0	3	6	
7	.	435	111	9	.	.	213	323	16	4	0	3	2	7	.	
10	.	99	.	.	.	9	138	82	22	5	0	0	1	.	.	
25	.	290	76	17	.	5	255	224	32	21	5	1	0	.	27	
34	26	272	.	7	.	57	450	238	36	28	2	0	3	.	33	235067
13	8	26	94	20	16	11	0	0	0	.	11	235073
4	42	10	10	6	0	0	0	.	6	
9	52	9	6	5	0	0	0	.	5	
41	98	184	13	.	.	610	606	324	63	40	2	1	1	7	39	235079
18	20	94	5	.	.	.	306	93	36	19	2	1	0	.	21	
6	9	7	75	16	5	5	0	0	0	.	4	
17	69	83	.	.	.	559	225	215	22	16	0	0	1	5	14	
114	180	1207	434	1145	.	2423	2465	1519	173	115	14	6	18	23	130	235080
22	47	176	440	193	26	17	3	1	2	.	19	
31	38	242	112	383	.	1270	791	415	44	28	5	3	6	7	35	
20	.	295	88	.	.	12	340	282	32	21	1	2	3	4	23	
30	.	11	.	58	.	.	816	29	55	43	4	0	0	.	47	
11	82	483	148	257	.	.	78	601	16	6	1	0	7	8	6	
50	21	977	347	382	.	90	1740	790	108	35	6	4	9	14	37	235084
8	.	208	77	18	.	.	176	157	19	3	1	2	2	5	3	
14	.	388	151	52	.	73	462	303	30	9	3	1	2	5	10	
13	4	143	47	48	.	.	203	118	19	10	1	1	1	.	12	
13	.	238	72	.	.	12	875	209	31	9	1	0	4	3	11	
0	0	5	3	0	0	0	.	.	
2	3	4	1	0	0	0	.	.	
99	158	1039	423	174	4	450	2450	1027	154	78	9	6	10	20	86	235085
29	60	603	262	114	.	.	924	537	68	20	4	4	5	10	23	
8	42	84	74	16	7	1	0	0	.	.	
5	130	88	20	7	3	0	0	0	.	.	
17	.	14	4	13	.	.	273	15	22	21	0	0	0	.	22	
40	52	418	157	32	.	50	1081	381	41	27	4	2	5	6	32	

7) Landwirtschaftliche Betriebe mit 1 ha und mehr LF, unter 1 ha LF mit Mindesterzeugungseinheiten; Forstbetriebe mit 1 ha u.m. WF.-
8) Ergebnisse der Agrarberichterstattung 1995.- 9) Bezogen auf die Gesamteinkünfte des Betriebsinhabers und/oder seines Ehegatten. -
HE: Haupterwerbsbetriebe, NE: Nebenerwerbsbetriebe.

ALLB- Nummer	Amt für Landwirtschaft (Stand: 01.10.1997)	Flächennutzung nach der Belegenheit 1997 1)				Landwirtschaftlich genutzte Fläche (LF) 1995 nach Betriebsprinzip							
		Boden- fläche insges.	darunter			LF 3) insges.	Acker- land	darunter				Dauer- grün- land	Sonder- kulturen 6)
			Siedl.- fläche 2)	Landw.- fläche	Wald- fläche			Getrei- de 4)	Öl- früchte	Hackfr. Gart.5)	Futter- pflanz.		
Gemein- deken- nummer	Gemeinde Gemeindeteil	Hektar											
Nr.	Bezeichnung	3	4	5	6	7	8	9	10	11	12	13	14
3100	ALLB DONAUESCHINGEN	102514	10548	44112	46753	41335	16102	10569	1691	347	1808	25141	29
326003	BAD DUERRHEIM	6209	810	4061	1272	3487	2068	1323	345	15	98	1414	1
	BIESINGEN	271	35	233	0	524	388	222	107	3	3	136	1
	HOCHHEIMINGEN	981	80	653	244	471	245	179	5	5	13	226	-
	OBERBALDINGEN	697	78	601	13	577	374	243	71	3	16	202	0
	OEFINGEN	1136	96	726	306	504	294	188	47	1	3	209	-
	SUNTHAUSEN	771	116	531	106	415	207	137	44	1	6	208	-
	UNTERBALDINGEN	1096	80	676	329	448	270	168	45	2	28	177	-
	BAD DUERRHEIM	1256	325	640	273	547	290	186	26	0	29	257	-
326005	BLUMBERG	9857	777	4899	4097	4141	1791	1321	160	58	154	2331	5
	ACHDORF	1214	67	554	579	545	84	56	9	3	8	456	2
	BLUMBERG	1371	267	438	634	381	150	102	1	3	38	230	-
	EPFENHOFEN	455	45	210	197	91	36	23	12	1	0	53	0
	FUETZEN	1807	108	938	748	784	388	283	49	6	17	392	0
	HONDINGEN	1023	41	373	602	343	142	100	18	3	10	200	0
	KOMMINGEN	454	39	348	67	397	249	190	13	10	15	147	1
	RIEDBOEHRINGEN	1314	64	803	443	600	274	224	14	15	18	324	0
	RIEDBOESCHINGEN	1862	104	978	770	751	300	219	38	11	21	449	1
	NORDHALDEN	357	41	258	57	250	168	124	6	5	28	81	-
326006	BRAEUNLINGEN	6211	402	2536	3163	2621	1271	805	112	13	188	1346	-
	BRAEUNLINGEN	3727	241	1389	1997	1320	692	430	57	8	102	626	-
	DOEGGINGEN	1196	102	741	348	822	430	261	54	3	58	390	-
	MISTELBRUNN	370	7	93	270	71	20	16	-	0	3	51	-
	UNTERBRAEND	305	31	125	146	119	23	22	-	0	-	96	-
	WALDHAUSEN	613	21	189	402	289	107	76	-	2	25	182	-
326010	DAUCHINGEN	1004	156	618	225	532	314	235	28	9	14	216	0
326012	DONAUESCHINGEN	10463	1494	5725	3011	5084	2485	1566	319	32	220	2593	1
	AASEN	1373	214	914	233	905	489	275	78	2	63	415	-
	DONAUESCHINGEN	3247	799	1275	1081	1309	676	446	76	9	54	632	-
	GRUENINGEN	610	54	312	233	306	126	95	7	1	9	180	-
	HEIDENHOFEN	265	30	209	25	168	93	64	10	2	3	75	-
	HUBERTSHOFEN	658	29	225	404	133	28	21	-	3	4	104	0
	NEUDINGEN	1148	75	858	187	675	317	205	45	4	18	357	0
	PFOHREN	1569	174	1341	11	1107	513	322	86	2	27	593	0
	WOLTERDINGEN	1592	119	590	837	481	243	138	17	8	42	237	-
326017	FURTWANGEN	8257	466	2548	5203	2507	18	11	-	5	1	2467	19
	FURTWANGEN	3066	268	891	1893	863	7	4	-	2	0	856	-
	LINACH	893	19	278	594	281	-	-	-	-	-	281	-
	NEUKIRCH	1807	78	597	1121	612	9	6	-	2	-	602	-
	ROHRBACH IM SCHWARZWALD	1347	40	463	839	450	1	1	-	0	0	448	-
	SCHOENENBACH	1145	62	320	757	300	1	1	-	0	-	280	19
326020	GUETENBACH	1849	74	610	1156	649	27	20	-	3	4	621	-
326027	HUEFINGEN	5854	540	3469	1764	3849	1827	1151	214	23	210	2019	-
	BEHLA	568	39	412	117	556	288	185	34	2	27	268	-
	FUERSTENBERG	957	43	497	415	549	315	222	54	1	14	234	-
	HAUSEN VOR WALD	449	43	296	109	456	185	111	12	2	34	270	-
	HUEFINGEN	2349	328	1417	535	1471	702	429	96	12	70	767	-
	MUNDELFINGEN	1529	88	847	588	817	336	204	17	6	63	480	-
326031	KOENIGSFELD IM SCHWARZW.	4024	387	1864	1760	1933	873	545	24	26	215	1058	1
	BUCHENBERG	1769	125	709	930	708	227	127	-	14	82	480	1
	BURGBERG	346	37	158	148	224	110	71	-	2	34	113	-
	ERDMANNSEILER	300	33	212	55	236	133	76	1	5	51	102	0
	KOENIGSFELD IM SCHWARZW.	154	79	14	59	4	1	1	-	0	-	3	-
	NEUHAUSEN	877	76	464	338	447	246	163	11	3	22	201	-
	WEILER	577	38	308	230	315	155	108	12	2	26	159	0
326037	MOENCHWEILER	960	157	403	394	279	142	104	19	6	6	137	-
326041	NIEDERESCHACH	3307	302	1632	1329	1192	624	443	27	7	106	567	0
	FISCHBACH	1070	72	523	463	386	189	133	3	1	39	197	-
	KAPPEL	649	52	317	273	179	118	93	7	1	3	61	-
	NIEDERESCHACH	1248	145	558	520	426	228	160	15	3	39	198	0
	SCHABENHAUSEN	340	33	234	72	201	89	56	2	2	25	112	-
326052	ST. GEORGEN/SCHWARZW.	5985	560	2523	2867	2458	318	214	2	24	76	2136	0
	BRIGACH	1043	71	594	374	654	79	60	2	5	12	574	-
	LANGENSCHILTACH	1231	59	576	587	494	48	40	-	6	1	446	0
	OBERKIRNACH	1193	33	578	575	550	39	35	-	4	1	511	-
	PETERZELL	922	82	279	558	255	62	37	-	3	22	193	-
	ST. GEORGEN	1280	296	339	635	339	47	29	-	4	11	291	-
	STOCKBURG	317	19	156	138	167	44	13	-	1	30	122	-
326054	SCHOENWALD IM SCHWARZWALD	2781	138	1116	1510	1000	28	19	-	9	0	971	-
326055	SCHONACH IM SCHWARZWALD	3671	200	1075	2375	1098	32	25	-	6	-	1065	-
	ROHRHARDSBERG	-	-	-	-	159	5	4	-	1	-	154	-
	SCHONACH IM SCHWARZWALD	3671	200	1075	2375	940	27	22	-	5	-	911	-
326060	TRIBERG IM SCHWARZWALD	3332	230	1049	2010	1020	58	41	0	14	3	958	2

1) Ergebnisse der Flächenerhebung 1997 - tatsächliche Nutzung.- 2) Siedlungs- und Verkehrsfläche, Gebäudefläche, Betriebsfläche -ohne Abbau- und Erholungs-, Verkehrsfläche, Friedhof.- 3) Ergebnisse der Bodennutzungserhebung 1995 im einzelbetriebl. Erhebungsbereich.- 4) Einschl. Körnermais und Corn-Cob-Mix.- 5) Hackfrüchte und Gartengewächse.- 6) Rebland, Obstanlagen und Baumschulen.

Vieh- halter	Viehhaltung am 3.Dezember 1996								Land- und forstwirtschaftliche Betriebe 1995 7)				Landw. Betriebe in der Hand natürl. Personen 1995 8) mit überwiegend		ALLB- Nummer				
	Tierbestände							Groß- vieh- ein- heiten	dar. Betriebe mit einer LF von bis unter ha				betriebl. Einkomm. (HE) 9)	außerbetr. Einkomm. (NE) 9)					
	Pferde	Rinder	dar. Milch- kühe	Schweine	dar. Zucht- sauen	Schafe	Ge- flü- gel		Betriebe insgesamt	1-10	10-20	20-30	30 u.m.						
Anzahl	Tiere								Betriebe								Nr.		
15	16	17	18	19	20	21	22	23	24	25	26	27	28	29	30	31			
1800	1503	41281	15464	27967	2715	5190	58180	37137	2605	1017	386	251	468	609	1522	3100			
118	199	2302	767	7299	688	239	3341	2856	156	56	29	12	45	46	98	326003			
13	.	148	.	1888	207	.	.	383	19	9	2	1	6	6	12				
13	19	370	133	500	55	40	160	367	25	8	4	5	4	5	16				
22	.	370	93	2163	.	.	.	491	29	11	8	3	6	.	27				
22	15	264	89	856	9	111	123	336	24	9	7	0	6	8	14				
18	30	300	.	747	.	.	183	406	20	9	3	1	5	.	14				
13	.	413	154	161	.	.	97	375	18	3	4	2	7	11	5				
17	.	437	193	984	91	.	257	499	21	7	1	0	11	10	10				
183	75	3321	1202	4222	235	414	8350	3079	285	123	47	28	42	51	190	326005			
25	11	500	229	120	14	.	166	406	48	28	5	4	5	8	34				
21	16	160	.	205	43	29	67	168	25	9	7	0	5	5	16				
1	85	9	4	0	0	1	.	4				
25	20	640	238	1315	.	284	177	680	41	12	6	5	7	7	23				
19	.	324	115	284	63	.	128	291	25	10	8	1	4	6	17				
15	11	227	83	56	.	.	.	186	29	13	6	3	4	4	23				
27	16	484	138	.	18	51	132	464	37	16	7	6	6	8	27				
44	.	721	261	319	31	25	1052	585	56	26	7	8	7	10	38				
6	.	.	56	.	.	.	5428	214	15	5	1	1	3	.	8				
86	26	2390	989	2180	167	1507	1270	2277	103	35	18	13	34	32	68	326006			
33	10	1347	569	689	25	.	493	1187	45	15	7	3	18	20	23				
30	8	495	181	1340	137	.	591	631	33	14	3	3	12	8	24				
4	.	97	36	.	.	.	40	78	3	1	0	1	1	.	.				
9	.	97	44	.	.	.	87	87	10	4	4	2	0	.	10				
10	.	354	159	102	.	.	59	293	12	1	4	4	3	3	.				
20	14	390	130	359	.	.	1095	383	22	10	2	2	7	9	12	326010			
167	324	4134	1077	2367	136	207	4784	3712	223	88	40	22	59	58	150	326012			
26	17	796	200	139	.	.	155	635	34	15	5	3	11	9	25				
27	113	917	253	863	.	.	1627	911	43	13	3	0	18	16	18				
11	.	141	48	.	.	.	75	132	16	5	4	3	4	.	16				
11	24	134	28	113	.	26	101	143	12	7	3	1	1	.	11				
14	24	120	57	51	.	.	78	122	17	12	3	1	0	.	14				
26	48	649	195	200	10	.	178	568	28	9	6	8	5	9	19				
39	65	899	212	881	45	7	2504	840	52	18	15	4	14	14	36				
13	.	478	84	.	.	.	66	362	21	9	1	2	6	7	11				
127	83	2728	1198	124	.	172	583	2301	252	89	28	23	28	44	120	326017			
46	24	771	303	49	.	131	192	658	101	36	10	9	8	10	51				
11	.	384	157	.	.	.	54	303	19	4	3	1	4	6	5				
32	27	851	378	35	.	.	139	691	55	22	6	6	8	14	28				
24	.	508	242	27	.	.	154	439	38	15	5	6	4	9	20				
14	26	214	118	.	.	.	44	210	39	12	4	1	4	5	16				
28	4	856	327	80	.	395	167	732	52	19	2	7	9	12	25	326020			
133	40	3851	1477	4048	559	1150	1628	3519	165	53	30	24	49	46	107	326027			
19	7	695	286	837	70	.	.	625	22	6	4	4	8	6	15				
22	3	302	99	2092	277	.	.	518	28	9	8	4	6	7	20				
17	7	628	286	191	.	20	328	509	18	7	1	2	7	8	9				
38	16	1278	457	781	149	.	842	1151	50	10	9	9	18	18	26				
37	7	948	349	147	.	.	227	718	47	21	8	5	10	7	37				
126	73	2650	951	414	.	200	1776	2170	170	80	25	9	20	31	104	326031			
60	12	978	402	152	3	156	1048	817	76	41	15	5	4	15	51				
16	14	409	147	.	.	21	244	315	17	9	4	1	2	.	13				
12	10	.	.	151	.	.	.	284	16	6	2	2	3	6	.				
2	6	7	4	1	0	0	0	.	.				
19	19	540	172	37	.	20	152	431	27	12	2	1	6	4	17				
17	12	393	127	40	.	.	195	314	30	11	2	0	5	3	15				
12	32	282	76	482	48	.	.	332	12	2	2	1	5	6	4	326037			
63	52	1125	293	773	116	56	942	963	92	40	12	5	13	14	59	326041			
22	22	353	91	168	.	.	330	297	26	10	6	3	3	4	18				
10	.	110	18	228	.	.	147	100	20	7	0	1	3	.	10				
18	18	425	125	82	.	24	197	355	25	12	4	0	5	7	15				
13	.	237	59	295	53	.	268	211	21	11	2	1	2	.	16				
159	133	3481	1438	529	40	174	8048	2947	220	100	26	30	23	54	125	326052			
28	31	978	407	95	.	.	.	819	36	7	6	7	9	16	13				
39	19	675	269	62	.	94	628	568	56	26	6	8	3	8	35				
31	25	825	301	122	18	33	350	682	34	13	7	5	7	12	20				
13	.	343	179	141	17	4	278	294	28	11	2	4	2	8	12				
34	50	375	175	81	.	22	605	367	51	33	4	2	2	6	34				
14	.	285	107	28	.	.	.	216	15	10	1	4	0	4	11				
56	21	1288	568	87	.	34	319	1071	85	30	15	9	9	16	47	326054			
75	25	1123	428	97	.	73	1596	943	118	56	20	12	6	20	73	326055			
10	.	115	25	20	.	12	113	90	13	8	2	1	1	.	10				
65	.	1008	403	77	.	61	1483	853	105	48	18	11	5	.	63				
97	27	1229	510	158	.	41	914	1049	168	90	20	10	3	17	104	326060			

7) Landwirtschaftliche Betriebe mit 1 ha und mehr LF, unter 1 ha LF mit Mindesterzeugungseinheiten; Forstbetriebe mit 1 ha u.m. WF.
8) Ergebnisse der Agrarberichterstattung 1995.- 9) Bezogen auf die Gesamteinkünfte des Betriebsinhabers und/oder seines Ehegatten. -
HE: Haupterwerbsbetriebe, NE: Nebenerwerbsbetriebe.

ALLB- Nummer	Amt für Landwirtschaft (Stand: 01.10.1997)	Flächennutzung nach der Belegenheit 1997 1)				Landwirtschaftlich genutzte Fläche (LF) 1995 nach Betriebsprinzip							
		Boden- fläche insges.	darunter			LF 3) insges.	darunter						
			Siedl.- fläche 2)	Landw.- fläche	Wald- fläche		Acker- land	darunter				Dauer- grün- land	Sonder- kulturen 6)
								Getrei- de 4)	Öl- früchte	Hackfr. Gart.5)	Futter- pflanz.		
Gemein- deken- ziffer	Gemeinde Gemeindeteil												
Nr.	Bezeichnung	Hektar											
1	2	3	4	5	6	7	8	9	10	11	12	13	14
noch: 326060													
	GREMELSBACH	1345	48	437	836	414	37	27	-	7	3	375	2
	NUSSBACH	1521	74	585	851	600	21	14	0	7	-	577	-
	TRIBERG IM SCHWARZWALD	466	108	27	323	6	0	-	-	0	-	6	-
326061	TUNINGEN	1559	252	811	473	1101	566	364	71	3	56	533	-
326065	UNTERKIRNACH	1317	124	728	450	741	86	65	4	10	8	654	-
326068	VOEHRENBACH	7047	247	1283	5468	1240	17	6	3	4	4	1222	-
	HAMMEREISENBACH-BREGENB.	1522	44	86	1379	63	1	0	-	1	-	62	-
	LANGENBACH	1099	23	300	772	313	7	2	-	1	4	305	-
	VOEHRENBACH	2317	125	276	1893	180	5	1	3	1	-	175	-
	URACH	2109	55	621	1424	684	4	3	-	1	-	679	-
326074	VILLINGEN-SCHWENNINGEN	16547	2993	5683	7700	4865	2780	1812	271	68	344	2075	0
	TANNHEIM	1578	99	520	948	510	281	180	18	13	47	228	-
	HERZOGENWEILER	1003	21	129	851	156	100	53	-	8	33	56	-
	MARBACH	670	115	403	127	326	188	102	36	3	31	138	-
	OBERESCHACH	1146	97	630	415	872	530	325	84	1	57	339	-
	PFAFFENWEILER	885	106	418	352	415	163	117	-	5	36	251	-
	RIETHEIM	522	58	346	114	426	170	122	2	1	39	255	-
	VILLINGEN IM SCHWARZWALD	6778	1307	1532	3857	1033	633	420	39	22	71	399	0
	WEILERSBACH	718	115	451	142	535	325	241	18	6	19	207	-
	SCHWENNINGEN AM NECKAR	2514	975	844	670	521	332	221	60	9	8	188	-
	WEIGHEIM	735	100	410	223	72	57	32	15	-	3	14	-
326075	BRIGACHTAL	2280	239	1480	527	1538	778	499	95	14	101	758	0
	KIRCHDORF	357	62	257	32	203	112	78	9	0	15	91	-
	KLENGEN	1105	123	854	102	1090	539	350	59	13	75	550	0
	UEBERAUCHEN	818	54	369	392	245	127	71	27	1	11	117	0

1) Ergebnisse der Flächenerhebung 1997 - tatsächliche Nutzung.- 2) Siedlungs- und Verkehrsfläche, Gebäudefläche, Betriebsfläche -ohne Abbau- und Erholungs-, Verkehrsfläche, Friedhof.- 3) Ergebnisse der Bodennutzungshaupterhebung 1995 im einzelbetriebl. Erhebungsbereich.- 4) Einschl. Körnermais und Corn-Cob-Mix.- 5) Hackfrüchte und Gartengewächse.- 6) Rebland, Obstanlagen und Baumschulen.

Viehhaltung am 3. Dezember 1996								Groß- vieh- ein- heiten	Land- und forstwirtschaftliche Betriebe 1995 7)				Landw. Betriebe in der Hand natürl. Personen 1995 8) mit überwiegend		ALLB- Nummer	
Vieh- halter	Tierbestände								Betriebe insgesamt	dar. Betriebe mit einer LF von bis unter ha				betriebl. Einkomm. (HE) 9)	außerbetr. Einkommen (NE) 9)	Gemein- de- kennz
	Pferde	Rinder	dar.	Schweine	dar.	Schafe	Ge- flü- gel									
			Milch- kühe		Zucht- sauen											
Anzahl	Tiere								Betriebe							Nr.
15	16	17	18	19	20	21	22	23	24	25	26	27	28	29	30	31
noch: 326060																
39	.	484	177	100	.	30	.	424	67	36	6	4	2	.	.	
56	18	738	329	.	.	.	580	619	93	52	14	6	1	9	62	
2	.	7	4	6	8	2	0	0	0	.	.	
28	84	1115	444	1695	443	.	2899	1185	41	9	4	1	13	13	16	326061
53	20	908	366	55	.	14	503	745	63	31	11	2	8	9	43	326065
77	23	1529	722	96	.	47	.	1284	109	35	17	22	7	36	47	326068
10	6	51	30	15	.	38	.	58	10	5	3	0	0	.	7	
19	.	405	176	25	.	6	80	325	29	9	4	7	1	9	13	
10	.	182	98	6	.	.	.	157	21	6	3	2	1	.	9	
38	13	891	418	50	.	.	248	744	49	15	7	13	5	22	18	
155	202	4915	1865	1014	75	.	3887	4101	224	63	30	11	69	77	105	326074
25	7	601	213	174	.	8	298	452	24	13	3	2	6	5	19	
7	.	183	91	.	.	.	133	153	8	2	4	0	2	.	.	
11	14	297	110	15	.	.	272	252	11	4	2	1	4	4	7	
22	25	977	300	153	7	.	.	771	35	8	6	3	10	10	17	
13	3	654	303	41	.	.	375	495	16	4	3	0	9	9	7	
15	3	741	290	19	.	.	325	560	15	3	3	2	7	7	8	
31	90	739	348	108	.	.	1234	730	54	14	3	2	17	23	15	
16	.	426	145	57	.	7	301	318	26	11	6	0	5	4	18	
13	.	264	.	29	.	.	.	303	27	3	0	1	8	11	8	
2	.	33	68	8	1	0	0	1	.	.	
37	46	1664	636	1888	.	.	631	1487	45	8	8	8	19	18	25	326075
1	154	6	2	2	0	2	.	5	
28	38	1225	490	1775	.	.	374	1131	31	5	4	7	14	14	16	
8	202	8	1	2	1	3	.	4	

7) Landwirtschaftliche Betriebe mit 1 ha und mehr LF, unter 1 ha LF mit Mindesterzeugungseinheiten; Forstbetriebe mit 1 ha u.m. WF.-
8) Ergebnisse der Agrarberichterstattung 1995.- 9) Bezogen auf die Gesamteinkünfte des Betriebsinhabers und/oder seines Ehegatten. -
HE: Haupterwerbsbetriebe, NE: Nebenerwerbsbetriebe.

ALLB- Nummer	Amt für Landwirtschaft (Stand: 01.10.1997)	Flächennutzung nach der Belegenheit 1997 1)				Landwirtschaftlich genutzte Fläche (LF) 1995 nach Betriebsprinzip							
		Boden- fläche insges.	darunter			LF 3) insges.	Acker- land	darunter				Dauer- grün- land	Sonder- kulturen 6)
			Siedl.- fläche 2)	Landw.- fläche	Wald- fläche			Getrei- de 4)	Öl- früchte	Hackfr. Gart.5)	Futter- pflanz.		
Gemein- deken- ziffer	Gemeinde Gemeindeteil												
Nr.	Bezeichnung	Hektar											
1	2	3	4	5	6	7	8	9	10	11	12	13	14
3110	ALLB EMMENDINGEN	67992	6560	28711	30856	24144	10320	7216	94	646	860	10709	3022
316002	BAHLINGEN	1266	195	918	77	785	382	254	16	19	14	86	308
316003	BIEDERBACH	3136	114	1325	1684	1419	159	123	-	17	18	1257	-
316009	DENZLINGEN	1696	381	1028	265	569	420	344	1	30	7	68	80
316010	ELZACH	7528	319	2055	5108	2069	159	119	-	17	22	1904	-
	ELZACH	441	108	158	170	8	2	2	-	1	-	6	-
	KATZENMOOS	811	25	290	492	295	21	15	-	2	3	274	-
	PRECHTAL	4414	142	1161	3083	804	107	80	-	10	17	695	-
	YACH	1862	44	446	1363	505	14	11	-	2	1	488	-
	OBERPRECHTAL	-	-	-	-	457	15	11	-	2	1	442	-
316011	EMMENDINGEN	3379	789	1395	1093	907	575	382	-	17	104	243	84
	EMMENDINGEN	1305	485	270	506	141	63	28	-	4	24	48	30
	KOLLMARSREUTE	411	62	282	51	161	128	85	-	3	25	33	1
	MALECK	237	22	167	45	174	112	75	-	2	24	50	11
	MUNDINGEN	862	107	380	358	259	154	104	-	4	25	67	35
	WASSER	260	48	127	71	54	38	29	-	2	5	15	1
	WINDENREUTE	303	66	168	62	117	79	62	-	3	1	30	8
316012	ENDINGEN	2672	404	1682	451	1513	634	435	13	70	29	111	759
	AMOLTERN	241	28	108	81	128	28	17	-	10	0	9	91
	ENDINGEN	1384	245	894	182	466	192	145	6	20	6	63	208
	KÖNIGSCHAFFHAUSEN	572	64	476	16	648	336	227	5	25	23	31	278
	KIECHLINSBERGEN	476	67	204	172	271	78	46	3	16	-	9	182
316013	FORCHHEIM	1078	92	654	312	1196	1052	704	0	111	65	112	31
316014	GUTACH IM BREISGAU	2477	174	1033	1249	1053	152	78	-	4	68	900	0
	BLEIBACH	380	62	181	133	209	48	16	-	1	32	160	-
	GUTACH	370	65	118	180	136	41	26	-	-	13	94	0
	SIEGELAU	1726	46	735	937	709	63	37	-	3	23	645	-
316017	HERBOLZHEIM	3548	527	1798	1111	1319	781	606	-	13	40	208	322
	BLEICHHEIM	737	51	263	408	121	64	51	-	1	1	33	23
	BROGGINGEN	525	43	236	234	216	66	44	-	3	6	40	108
	HERBOLZHEIM	1710	327	894	424	436	344	266	-	3	16	44	47
	TUTSCHFELDEN	242	51	151	34	214	123	101	-	2	7	27	62
	WAGENSTADT	333	55	254	9	331	184	143	-	5	10	63	82
316020	KENZINGEN	3693	429	1633	1418	873	522	379	8	9	11	80	261
	BOMBACH	310	29	120	145	51	6	3	-	1	-	3	38
	HECKLINGEN	409	62	208	115	274	173	141	4	3	8	23	75
	KENZINGEN	2540	300	1076	1013	339	247	170	4	4	2	40	51
	NORDWEIL	434	38	228	145	209	95	65	-	2	1	14	97
316024	MALTERDINGEN	1114	156	561	339	355	190	129	2	8	6	50	113
316036	REUTE	479	75	287	115	132	99	56	4	3	4	32	-
316037	RIEGEL	1834	256	1300	131	689	554	368	17	47	12	76	58
316038	SASBACH	2078	226	1274	422	935	369	261	1	30	10	25	532
	SASBACH	1051	109	664	182	387	205	141	1	17	8	18	159
	JECHTINGEN	840	85	485	215	384	135	97	-	10	2	4	243
	LEISELHEIM	187	32	125	25	164	30	24	-	3	-	3	130
316039	SEXAU	1630	123	704	784	651	176	126	1	4	39	451	22
316042	SIMONSWALD	7432	176	1224	5975	1168	31	16	-	3	11	1136	-
	OBERSIMONSWALD	2295	60	431	1786	389	3	2	-	1	-	385	-
	WILDGUTACH	307	6	52	244	58	0	-	-	0	-	57	-
	SIMONSWALD	4830	110	740	3945	721	27	14	-	2	11	693	-
316043	TENINGEN	4028	552	1851	1459	1451	947	612	25	28	75	270	229
	HEIMBACH	507	50	179	265	96	32	30	0	1	-	33	30
	KOENDRINGEN	907	152	477	220	418	250	166	5	6	22	50	115
	NIMBURG	1017	147	588	211	244	138	73	3	5	7	47	58
	TENINGEN	1598	203	607	763	692	526	342	17	15	46	140	25
316045	VOERSTETTEN	789	83	536	157	294	251	162	-	66	17	42	0
316049	WEISWEIL	1909	103	758	965	573	506	408	3	21	1	64	2
316051	WYHL	1695	197	1114	266	759	665	518	0	47	7	31	61
316053	RHEINHAUSEN	2199	170	1288	556	877	769	604	2	6	14	101	5
	NIEDERHAUSEN	901	68	581	200	398	370	297	2	1	3	26	3
	OBERHAUSEN	1297	102	708	356	479	400	307	0	5	11	76	2
316054	FREIAMT	5292	282	2444	2548	2595	520	313	-	5	196	2056	14
	FREIAMT	3895	181	1701	1996	1864	298	176	-	2	113	1556	7
	OTTOSCHWANDEN	1397	101	743	551	730	222	136	-	3	83	500	7
316055	WINDEN IM ELZTAL	2196	132	698	1348	654	113	57	-	3	54	539	-

1) Ergebnisse der Flächenerhebung 1997 -tatsächliche Nutzung.- 2) Siedlungs- und Verkehrsfläche, Gebäudefläche, Betriebsfläche -ohne Abbau- und Erholungs-, Verkehrsfläche, Friedhof.- 3) Ergebnisse der Bodennutzungserhebung 1995 im einzelbetriebl. Erhebungsbereich.- 4) Einschl. Körnermais und Corn-Cob-Mix.- 5) Hackfrüchte und Gartengewächse.- 6) Rebland, Obstanlagen und Baumschulen.

Viehhaltung am 3. Dezember 1996								Großvieh-ein-heiten	Land- und forstwirtschaftliche Betriebe 1995 7)				Landw. Betriebe in der Hand natürl. Personen 1995 8) mit überwiegend		ALLB-Nummer	
Vieh-halter	Tierbestände								Betriebe insgesamt	dar. Betriebe mit einer LF von bis unter ha				betriebl. Einkomm. (HE) 9)	außerbetriebl. Einkommen (NE) 9)	Gemein-de-kennz.
	Pferde	Rinder	dar.	Schweine	dar.	Schafe	Ge-flü-gel			1-10	10-20	20-30	30 u.m.			
			Milch-kühe		Zucht-sauen											
Anzahl	Tiere								Betriebe							Nr.
15	16	17	18	19	20	21	22	23	24	25	26	27	28	29	30	31
1716	1104	21521	5666	14668	951	4272	57990	19647	3500	1706	476	156	128	701	2578	3110
53	49	75	9	104	.	.	469	137	294	106	10	2	3	21	271	316002
161	45	2278	612	363	24	139	1202	1844	177	108	52	9	0	34	135	316003
24	.	.	14	845	13	.	11316	307	49	20	16	2	3	25	20	316009
204	82	2839	781	384	23	336	1494	2392	259	123	71	14	4	62	150	316010
1	7	10	1	0	0	0	.	.	.
30	323	36	17	15	1	0	.	23	.
96	29	1373	421	255	23	137	775	1151	113	68	21	4	2	22	73	.
44	17	562	111	61	.	94	204	474	58	24	19	5	0	13	35	.
33	31	496	168	34	.	75	316	437	42	13	16	4	2	15	.	.
70	63	562	95	1064	191	200	3342	717	109	63	13	3	8	13	86	316011
4	38	.	101	15	8	0	1	1	.	7	.
11	.	140	153	13	7	2	0	2	.	10	.
11	.	125	.	498	.	.	377	216	14	4	7	0	1	4	9	.
26	14	160	.	.	.	23	627	159	42	26	1	1	3	3	38	.
9	.	33	.	14	.	.	224	30	9	5	3	0	0	.	8	.
9	17	74	846	59	16	13	0	1	1	.	14	.
54	21	324	90	324	.	9	2136	337	444	214	19	4	8	83	357	316012
8	4	66	7	41	27	2	0	0	10	31	.
6	.	184	84	.	.	.	190	189	136	43	5	2	3	16	117	.
33	9	133	5	181	.	.	1810	131	139	82	11	2	4	39	100	.
7	.	.	.	19	.	3	70	10	128	62	1	0	1	18	109	.
42	22	1022	122	1205	.	.	.	845	70	29	14	11	8	24	45	316013
84	36	2148	558	198	27	131	821	1667	96	30	26	13	6	37	38	316014
21	16	572	.	42	.	.	.	419	24	8	2	2	2	6	8	.
13	9	263	.	11	.	.	207	16	5	6	0	1	1	4	8	.
50	11	1313	401	145	20	92	452	1041	56	17	18	11	3	27	22	.
81	90	371	67	179	.	29	1019	402	259	152	11	4	11	29	229	316017
17	12	17	.	15	.	.	217	31	36	28	1	1	0	.	35	.
11	.	57	10	.	.	6	136	59	62	35	3	1	0	7	55	.
13	48	108	.	72	.	.	231	134	48	18	0	2	6	7	40	.
13	121	45	57	30	3	0	2	.	51	.
27	5	.	.	70	.	7	314	132	56	41	4	0	3	8	48	.
49	37	143	.	373	13	.	902	282	194	67	9	5	8	28	159	316020
3	27	0	19	9	1	0	0	3	15	.
17	.	92	.	251	.	.	226	190	71	17	3	2	2	5	66	.
17	16	51	.	117	.	46	510	76	43	19	1	2	5	13	24	.
12	12	45	139	16	61	22	4	1	1	7	54	.
12	16	.	.	4	4	.	178	58	88	31	7	2	2	13	74	316024
14	15	30	.	67	.	66	163	57	32	25	0	0	1	3	25	316036
17	.	203	51	7	.	.	1341	181	45	14	2	6	10	15	29	316037
47	27	42	5	52	.	.	429	69	258	136	13	3	3	67	191	316038
29	22	34	5	31	.	.	197	54	110	50	5	1	2	20	90	.
7	153	8	98	50	7	2	1	28	70	.
11	79	7	50	36	1	0	0	19	31	.
63	71	791	148	486	59	575	3612	800	77	39	14	10	1	19	50	316039
113	46	1349	415	193	9	199	635	1149	144	81	30	7	5	30	84	316042
27	.	492	188	59	5	54	83	400	41	16	7	4	3	.	19	.
9	.	33	16	6	.	9	31	30	12	9	2	0	0	.	11	.
77	37	824	211	128	.	136	521	719	91	56	21	3	2	22	54	.
94	97	670	209	726	.	298	1339	734	190	102	10	7	13	32	154	316043
10	.	10	.	4	.	.	90	29	22	10	2	0	1	3	18	.
44	23	182	.	46	.	.	615	172	81	49	3	3	3	10	71	.
21	53	41	23	26	.	.	268	99	44	26	2	2	2	5	39	.
19	.	437	127	650	.	.	366	434	43	17	3	2	7	14	26	.
24	31	27	.	.	.	138	333	65	28	19	3	1	2	9	18	316045
26	50	93	9	1305	.	10	.	276	40	19	12	2	3	6	33	316049
20	16	74	.	1474	.	.	146	250	72	49	1	3	6	10	61	316051
74	49	128	5	.	.	71	678	422	91	70	7	3	6	7	82	316053
20	7	49	.	.	.	35	197	311	29	22	1	1	4	4	25	.
54	42	79	.	49	.	36	481	111	62	48	6	2	2	3	57	.
221	70	5228	1757	2363	354	599	11956	4358	241	110	70	31	10	77	146	316054
138	58	3449	1173	1616	161	525	8984	2912	159	68	44	25	8	49	96	.
83	12	1779	584	747	193	74	2972	1446	82	42	26	6	2	28	50	.
69	43	1194	337	157	8	87	487	987	93	41	22	2	3	11	56	316055

7) Landwirtschaftliche Betriebe mit 1 ha und mehr LF, unter 1 ha LF mit Mindesterzeugungseinheiten; Forstbetriebe mit 1 ha u.m. UF.
8) Ergebnisse der Agrarberichterstattung 1995.- 9) Bezogen auf die Gesamteinkünfte des Betriebsinhabers und/oder seines Ehegatten. -
HE: Haupterwerbsbetriebe, NE: Nebenerwerbsbetriebe.

ALLB- Nummer	Amt für Landwirtschaft (Stand: 01.10.1997)	Flächennutzung nach der Belegenheit 1997 1)				Landwirtschaftlich genutzte Fläche (LF) 1995 nach Betriebsprinzip							
		Boden- fläche insges.	darunter			LF 3) insges.	Acker- land	darunter				Dauer- grün- land	Sonder- kulturen 6)
			Siedl.- fläche 2)	Landw.- fläche	Wald- fläche			Getrei- de 4)	Öl- früchte	Hackfr. Gart.5)	Futter- pflanz.		
Nr.	Bezeichnung	Hektar											
1	2	3	4	5	6	7	8	9	10	11	12	13	14
noch: 316055													
	NIEDERWINDEN	828	48	283	489	283	57	21	-	2	34	225	-
	OBERWINDEN	1368	83	415	859	371	56	35	-	1	20	313	-
316056	WALDKIRCH	4847	607	1152	3023	1310	296	164	0	68	36	868	141
	BUCHHOLZ	575	94	276	185	348	195	107	0	63	2	19	131
	KOLLNAU	907	121	262	516	254	14	9	-	2	3	231	9
	SIENSBACH	988	54	237	692	259	30	15	-	2	11	228	-
	SUGGENTAL	296	16	95	184	144	29	18	-	0	8	115	-
	WALDKIRCH	2081	321	281	1446	306	29	14	-	1	13	275	2

1) Ergebnisse der Flächenerhebung 1997 -tatsächliche Nutzung.- 2) Siedlungs- und Verkehrsfläche, Gebäudefläche, Betriebsfläche -ohne Abbau- und Erholungs-, Verkehrsfläche, Friedhof.- 3) Ergebnisse der Bodennutzungshaupterhebung 1995 im einzelbetriebl. Erhebungsbereich.- 4) Einschl. Körnermais und Corn-Cob-Mix.- 5) Hackfrüchte und Gartengewächse.- 6) Rebland, Obstanlagen und Baumschulen.

Viehhaltung am 3.Dezember 1996								Groß- vieh- ein- heiten	Land- und forstwirtschaftliche Betriebe 1995 7)					Landw. Betriebe in der Hand natürl. Personen 1995 8) mit überwiegend		ALLB- Nummer
Vieh- halter	Tierbestände								Betriebe insgesamt	dar. Betriebe mit einer LF von bis unter ha				betriebl. Einkomm. (HE) 9)	außerbetr. Einkommen (NE) 9)	Gemein- de- kennz.
	Pferde	Rinder	dar. Milch- kühe	Schweine	dar. Zucht- sauen	Schafe	Ge- flü- gel			1-10	10-20	20-30	30 u.m.			
Anzahl	Tiere								Betriebe						Nr.	
15	16	17	18	19	20	21	22	23	24	25	26	27	28	29	30	31

noch: 316055																
20	.		554	178	53	4	22	187	464	34	14	8	1	2	8	16
49	.		640	159	104	4	65	300	524	59	27	14	1	1	3	40
100	78	1426	351	649	.	361	1281	1311	150	58	44	12	4	46	85	316056
17	.	.	.	56	.	.	235	26	52	23	9	3	2	19	33	
22	19	409	68	57	8	49	404	348	24	5	13	2	0	10	9	
31	.	550	157	236	3	64	393	450	34	20	10	1	0	6	25	
9	27	49	200	11	3	4	1	1	4	5	
21	26	319	121	.	.	36	200	287	29	7	8	5	1	7	13	

7) Landwirtschaftliche Betriebe mit 1 ha und mehr LF, unter 1 ha LF mit Mindesterzeugungseinheiten; Forstbetriebe mit 1 ha u.m. WF.-
8) Ergebnisse der Agrarberichterstattung 1995.- 9) Bezogen auf die Gesamteinkünfte des Betriebsinhabers und/oder seines Ehegatten. -
HE: Haupterwerbsbetriebe, NE: Nebenerwerbsbetriebe.

Noch: 6. Flächenerhebung 1997, Bodennutzung 1995, Viehhaltung 1996, Land- und forstwirtschaftl. Betriebe 1995 in Baden-Württemberg

ALLB- Nummer	Amt für Landwirtschaft (Stand: 01.10.1997)	Flächennutzung nach der Belegenheit 1997 1)				Landwirtschaftlich genutzte Fläche (LF) 1995 nach Betriebsprinzip							
		Boden- fläche insges.	darunter			LF 3) insges.	Acker- land	darunter				Dauer- grün- land	Sonder- kulturen 6)
			Siedl.- fläche 2)	Landw.- fläche	Wald- fläche			Getrei- de 4)	Öl- früchte	Hackfr. Gart.5)	Futter- pflanz.		
Gemein- deken- nummer	Gemeinde Gemeindeteil												
Nr.	Bezeichnung	Hektar											
1	2	3	4	5	6	7	8	9	10	11	12	13	14
3120	ALLB FREIBURG	153139	17720	60299	71405	56497	21768	14557	415	2067	1918	27524	6987
311000	FREIBURG IM BREISGAU	15306	4619	3914	6473	3752	1782	1304	17	130	81	1225	730
	FREIBURG IM BREISGAU	8135	3418	1014	3603	457	250	188	8	13	9	106	96
	EBNET	687	52	154	469	109	53	35	-	2	13	55	-
	HOCHDORF	1010	280	338	375	58	33	18	-	7	3	24	0
	KAPPEL	1381	63	259	1046	776	7	4	-	-	4	768	-
	LEHEN	357	117	160	63	332	141	112	-	1	18	176	15
	MUNZINGEN	677	247	418	0	421	298	220	-	59	3	0	121
	OPFINGEN	1462	190	711	477	728	432	300	7	25	18	26	266
	TIENGEN	837	149	413	260	504	341	270	-	15	10	41	120
	WALTERSHOFEN	758	103	446	180	368	227	158	2	7	4	28	111
315003	AU	399	44	196	154	344	50	13	-	1	37	289	4
315004	AUGGEN	1415	187	1082	130	804	430	210	36	4	49	98	272
315006	BAD KROZINGEN	3566	606	2871	24	2681	2420	1590	14	508	50	165	87
	BIENGEN	609	79	501	8	624	597	447	1	72	8	9	15
	HAUSEN AN DER MOEHLIN	443	80	348	1	235	211	164	-	24	11	22	1
	SCHLATT	574	48	513	6	676	575	244	3	315	-	62	38
	BAD KROZINGEN	1020	294	706	7	335	272	188	-	21	25	46	16
	TUNSEL	921	105	804	3	812	766	546	10	77	7	25	17
315007	BADENWEILER	1302	208	329	753	184	30	25	-	1	3	139	14
	BADENWEILER	699	146	134	411	87	18	17	-	1	0	60	8
	LIPBURG	438	38	173	224	95	12	9	-	1	3	78	5
	SCHWEIGHOF	165	24	22	118	2	-	-	-	-	-	1	1
315008	BALLRECHTEN-DOTTINGEN	662	104	386	159	565	118	105	-	5	8	256	182
	BALLRECHTEN	325	37	153	131	398	59	49	-	3	8	240	94
	DOTTINGEN	337	67	233	28	167	59	56	-	2	0	16	88
315013	BOETZINGEN	1299	250	829	161	736	311	248	5	15	27	47	369
315014	BOLLSCHWEIL	1642	110	462	1026	417	96	34	-	53	5	292	26
	BOLLSCHWEIL	1186	79	303	763	229	78	21	-	52	5	123	25
	ST. ULRICH	456	31	159	263	188	18	13	-	1	1	169	1
315015	BREISACH AM RHEIN	5459	816	2870	1316	2314	2104	1476	30	277	32	59	145
	BREISACH	2981	537	1257	900	517	456	316	-	55	3	21	40
	GUENDLINGEN	1115	92	684	313	812	793	465	22	200	25	8	10
	NIEDERRIMSINGEN	460	87	275	42	337	253	223	-	2	1	13	69
	OBERRIMSINGEN	903	100	655	61	648	603	471	8	20	2	18	26
315016	BREITNAU	3990	170	1689	2092	1792	21	17	-	4	-	1770	-
315020	BUCHENBACH	3899	162	1129	2584	1119	79	36	-	5	37	1036	1
	BUCHENBACH	678	62	248	362	367	59	24	-	2	32	307	0
	FALKENSTEIG	645	15	96	531	59	0	0	-	-	-	59	-
	UNTERIBENTAL	834	34	328	468	319	9	4	-	0	5	308	1
	WAGENSTEIG	1743	50	458	1224	374	10	7	-	2	1	363	-
315022	BUGGINGEN	1532	251	1222	20	1213	917	649	7	36	87	93	195
	BUGGINGEN	791	157	597	16	565	457	316	5	18	33	27	78
	SEEFELDEN	740	94	625	3	648	460	333	2	18	54	66	117
315028	EBRINGEN	818	87	221	366	207	54	50	-	3	1	60	86
315030	EICHSTETTEN	1230	226	840	121	790	364	180	1	121	13	83	334
315031	EISENBACH/HOCHSCHWARZWALD	2878	157	806	1901	745	14	9	-	4	1	730	-
	BUBENBACH	365	29	65	269	37	1	1	-	0	-	36	-
	EISENBACH	198	48	88	60	41	0	0	-	0	-	40	-
	OBERBRAEND	353	35	103	213	96	3	1	-	1	0	93	-
	SCHOLLACH	1961	44	551	1359	571	10	7	-	2	1	560	-
315033	ESCHBACH	1002	384	562	28	547	529	376	10	103	3	2	15
315037	FELDBERG/SCHWARZWALD	2497	224	951	1290	271	-	-	-	-	-	270	-
	ALTGLASHUETTEN	516	53	178	283	137	-	-	-	-	-	137	-
	FALKAU	464	86	114	259	79	-	-	-	-	-	79	-
	FELDBERG/SCHWARZWALD	1517	86	659	748	55	-	-	-	-	-	54	-
315039	FRIEDENWEILER	2708	154	447	2097	383	44	33	5	1	2	339	-
	FRIEDENWEILER	1393	44	102	1246	53	16	12	1	0	2	37	-
	ROETENBACH	1314	110	345	851	330	28	21	4	1	-	301	-
315041	GLOTTERTAL	3076	138	962	1955	1155	181	90	-	8	81	932	40
315043	GOTTENHEIM	874	125	514	219	583	403	277	-	8	41	67	109
315047	GUNDELFINGEN	1428	268	483	663	409	119	63	-	4	51	281	7
	GUNDELFINGEN	721	232	272	209	90	32	15	-	3	12	53	3
	WILDAL	707	35	211	454	319	88	47	-	1	39	227	3
315048	HARTHEIM	2605	479	1275	701	1458	1344	906	2	293	50	107	5

1) Ergebnisse der Flächenerhebung 1997 - tatsächliche Nutzung.- 2) Siedlungs- und Verkehrsfläche, Gebäudefläche, Betriebsfläche - ohne Abbau- und Erholungs-, Verkehrsfläche, Friedhof.- 3) Ergebnisse der Bodennutzungserhebung 1995 im einzelbetriebl. Erhebungsbereich.- 4) Einschl. Körnermais und Corn-Cob-Mix.- 5) Hackfrüchte und Gartengewächse.- 6) Rebland, Obstanlagen und Baumschulen.

Viehhaltung am 3. Dezember 1996								Groß- vieh- ein- heiten	Land- und forstwirtschaftliche Betriebe 1995 7)				Landw. Betriebe in der Hand natürl. Personen 1995 8) mit überwiegend		ALLB- Nummer	
Vieh- halter	Tierbestände								Betriebe insgesamt	dar. Betriebe mit einer LF von bis unter ha				betriebl. Einkomm. (HE) 9)	außerbetr. Einkommen (NE) 9)	Gemein- de- kennz.
	Pferde	Rinder	dar.	Schweine	dar.	Schafe	Ge- flü- gel			1-10	10-20	20-30	30 u.m.			
			Milch- kühe		Zucht- sauen											
Anzahl	Tiere								Betriebe							Nr.
15	16	17	18	19	20	21	22	23	24	25	26	27	28	29	30	31
2726	3036	38831	14343	19504	2131	13763	79993	37567	6365	2787	727	405	470	1613	4295	3120
176	379	915	176	1035	141	.	4091	1864	444	202	49	18	24	112	285	311000
37	71	281	54	44	.	46	1400	335	103	41	6	2	3	24	51	.
10	.	130	35	35	.	.	154	116	21	6	3	1	0	.	6	.
13	.	.	8	.	.	47	212	45	14	11	2	0	0	3	11	.
15	40	187	64	33	.	.	140	659	17	6	5	1	2	3	11	.
13	30	104	8	.	.	.	342	122	8	3	1	1	3	.	5	.
9	11	.	.	247	.	.	108	51	53	31	4	4	4	17	36	.
36	130	35	.	156	.	.	431	251	97	43	12	6	6	32	64	.
27	55	96	.	442	.	.	1054	208	59	29	13	2	3	21	37	.
16	28	51	.	29	.	39	250	75	72	32	3	1	3	7	64	.
16	.	588	254	.	.	.	1140	675	19	7	5	1	4	8	9	315003
24	13	303	83	29	.	.	521	249	99	32	13	6	8	28	69	315004
78	43	572	154	1621	276	22	4173	706	145	63	23	19	24	54	87	315006
15	14	77	.	334	95	.	138	131	35	15	3	5	6	13	21	.
10	.	.	.	56	.	.	153	81	14	5	6	0	3	3	11	.
13	13	.	3	200	43	.	180	55	29	12	5	3	5	12	17	.
15	.	248	103	498	.	.	285	242	26	13	2	5	2	13	11	.
25	7	144	48	533	108	19	3417	196	41	18	7	6	8	13	27	.
20	21	207	16	7	.	85	242	183	36	14	4	0	2	.	18	315007
8	15	126	.	.	.	33	119	111	8	2	0	0	2	.	.	.
10	.	.	16	6	.	.	.	68	20	12	4	0	0	.	14	.
2	3	8	0	0	0	0	.	.	.
16	26	8	.	22	.	.	2452	184	72	51	3	3	1	20	51	315008
5	2400	153	42	29	2	1	1	9	32	.
11	52	31	30	22	1	2	0	11	19	.
44	12	171	.	454	49	52	1014	202	232	88	11	2	3	48	183	315013
47	27	329	70	51	.	195	207	316	70	41	8	1	2	3	61	315014
21	13	115	19	29	.	173	140	131	41	19	5	1	1	.	36	.
26	14	214	51	22	.	22	67	185	29	22	3	0	1	.	25	.
61	85	135	14	622	131	34	5077	280	167	65	18	5	26	41	123	315015
11	.	32	10	133	.	.	3567	76	31	10	3	1	6	10	18	.
22	.	71	.	301	.	22	1083	84	40	23	5	0	11	13	27	.
15	31	.	.	88	12	8	165	51	57	17	7	0	2	8	49	.
13	34	.	.	100	.	.	262	69	39	15	3	4	7	10	29	.
100	43	2470	1189	236	17	26	1026	2081	121	37	18	26	19	44	55	315016
69	39	1654	690	159	9	106	793	1398	79	24	22	17	5	23	42	315020
21	20	510	218	66	.	.	265	441	21	5	7	6	2	.	11	.
10	.	48	13	18	.	50	82	51	10	10	0	0	0	.	10	.
16	.	553	222	31	.	34	155	448	20	4	4	7	1	9	7	.
22	7	543	237	44	.	.	291	458	28	5	11	4	2	8	14	.
55	30	376	89	2560	220	29	691	646	113	43	18	12	10	38	73	315022
15	.	59	32	2168	167	.	146	314	42	16	4	2	8	15	25	.
40	.	317	57	392	53	.	545	332	71	27	14	10	2	23	48	.
15	14	18	10	36	.	116	515	54	73	32	4	1	0	5	67	315028
88	41	98	25	205	.	14	2617	153	216	142	8	0	3	65	149	315030
45	30	998	433	67	.	.	156	836	79	49	3	8	9	19	49	315031
4	.	20	18	9	8	0	0	0	.	8	.
6	.	17	24	18	15	0	0	0	.	15	.
11	10	88	26	14	.	.	67	79	21	15	1	1	0	.	16	.
24	11	873	399	47	.	.	82	715	31	11	2	7	9	18	10	.
9	.	.	.	56	.	.	.	78	36	10	7	2	8	14	20	315033
16	42	47	14	12	.	25	44	78	33	14	3	2	1	.	19	315037
3	5	9	6	3	1	0	1	.	4	.
5	28	38	19	6	2	1	0	.	9	.
8	9	32	.	11	.	12	24	31	8	5	0	1	0	.	6	.
26	22	223	93	26	.	71	147	207	38	20	6	3	2	.	29	315039
6	.	32	26	7	.	.	.	32	10	7	0	0	1	.	8	.
20	.	191	67	19	.	.	.	175	28	13	6	3	1	.	21	.
67	44	2173	704	519	50	112	2017	1750	98	22	34	13	5	49	28	315041
22	88	17	.	22	.	.	308	116	90	30	1	2	3	10	79	315043
23	95	697	334	51	.	28	1166	661	30	11	5	4	4	15	10	315047
8	.	.	.	21	.	.	126	142	13	6	1	0	1	6	3	.
15	.	.	.	30	.	.	1040	518	17	5	4	4	3	9	7	.
44	18	445	88	997	263	.	.	543	68	24	10	11	21	32	35	315048

7) Landwirtschaftliche Betriebe mit 1 ha und mehr LF, unter 1 ha LF mit Mindesterzeugungseinheiten; Forstbetriebe mit 1 ha u.m. WF.-
8) Ergebnisse der Agrarberichterstattung 1995.- 9) Bezogen auf die Gesamteinkünfte des Betriebsinhabers und/oder seines Ehegatten. -
HE: Haupterwerbsbetriebe, NE: Nebenerwerbsbetriebe.

ALLB- Nummer	Amt für Landwirtschaft (Stand: 01.10.1997)	Flächennutzung nach der Belegenheit 1997 1)				Landwirtschaftlich genutzte Fläche (LF) 1995 nach Betriebsprinzip							
		Boden- fläche insges.	darunter			LF 3) insges.	Acker- land	darunter				Dauer- grün- land	Sonder- kulturen 6)
			Siedl.- fläche 2)	Landw.- fläche	Wald- fläche			darunter					
								Getrei- de 4)	Öl- früchte	Hackfr. Gart. 5)	Futter- pflanz.		
Gemein- deken- nummer	Gemeinde Gemeindeteil												
Nr.	Bezeichnung	Hektar											
1	2	3	4	5	6	7	8	9	10	11	12	13	14
noch: 315048	FELDKIRCH	421	49	348	2	513	509	317	-	175	-	0	3
	HARTHEIM	1032	156	438	349	405	388	263	2	69	19	15	2
	BREMGARTEN	1153	274	489	350	540	447	326	-	49	31	91	-
315050	HEITERSHEIM	1172	280	820	41	757	585	416	13	38	33	32	135
	GALLENWEILER	213	26	184	-	67	54	47	1	-	-	2	9
	HEITERSHEIM	959	254	635	41	691	530	369	12	38	33	30	126
315051	HEUWEILER	403	33	202	166	265	108	61	-	4	40	137	19
315052	HINTERZARTEN	3337	179	661	2454	649	-	-	-	-	-	649	-
315056	HORBEN	875	54	457	358	539	9	3	-	0	6	529	-
315059	IHRINGEN	2301	318	1321	561	1207	451	334	7	19	5	33	709
	IHRINGEN	1880	262	995	542	1005	371	268	7	14	5	23	601
	WASENWEILER	421	57	326	18	202	80	67	-	5	0	10	107
315064	KIRCHZARTEN	2114	362	1247	471	1168	293	163	0	6	117	855	18
	BURG	531	79	311	131	205	39	21	-	-	16	148	18
	KIRCHZARTEN	1166	221	594	335	657	99	56	0	3	35	557	0
	ZARTEN	416	61	342	5	306	155	86	-	3	66	150	-
315068	LENZKIRCH	5790	362	1270	4061	1111	19	7	-	3	9	1092	0
	KAPPEL	1370	82	236	1023	262	7	2	-	1	5	254	0
	LENZKIRCH	2234	173	435	1590	221	5	4	-	1	-	217	-
	RAITENBUCH	1083	32	239	787	281	6	1	-	1	4	275	-
	SAIG	1103	75	360	661	347	1	1	-	0	-	346	-
315070	LOEFFINGEN	8802	559	4168	3990	3947	1949	1266	158	23	286	1994	1
	UNADINGEN	1275	89	797	383	808	405	288	24	8	66	402	-
	BACHHEIM	895	47	452	387	460	204	114	25	7	27	254	1
	DITTSCHHAUSEN	1217	62	453	695	442	192	142	18	1	22	250	-
	GOESCHWEILER	1157	53	548	539	613	250	147	19	1	49	363	-
	LOEFFINGEN	3266	262	1385	1579	1061	503	347	55	3	39	557	-
	REISELFINGEN	994	46	534	406	562	394	228	18	4	83	169	-
315072	MERDINGEN	1439	196	891	320	632	421	287	5	14	5	15	191
315073	MERZHAUSEN	276	98	117	58	21	4	1	-	1	2	6	10
315074	MUELLHEIM	5791	810	2639	2176	2089	984	640	18	34	160	548	545
	BRITZINGEN	718	63	294	357	283	74	56	-	1	12	65	142
	DATTINGEN	380	37	306	15	106	48	32	0	0	0	17	39
	FELDBERG	579	45	383	149	309	87	63	2	2	21	172	49
	HUEGELHEIM	546	77	419	17	427	329	185	4	5	89	22	75
	MUELLHEIM	2758	505	957	1241	631	358	245	11	12	29	100	169
	NIEDERWEILER	579	70	195	270	129	69	42	-	14	7	38	21
	ZUNZINGEN	231	14	86	128	202	18	17	-	1	1	134	50
315076	NEUENBURG AM RHEIN	4412	737	1985	1414	2077	1873	1103	42	95	267	166	34
	GRISSHEIM	1567	150	854	511	756	723	399	-	77	111	29	2
	NEUENBURG	1665	443	437	613	706	609	407	34	12	52	75	20
	STEINENSTADT	750	104	421	194	399	334	185	4	2	51	54	10
	ZIENKEN	430	40	272	96	216	207	112	4	4	53	7	2
315084	OBERRIED	6632	184	1442	4951	1596	57	18	-	3	37	1537	0
	HOFSGRUND	876	52	353	467	376	-	-	-	-	-	376	-
	OBERRIED	1783	73	590	1088	909	52	16	-	2	34	855	-
	ST. WILHELM	1917	39	282	1586	238	2	-	-	-	2	236	0
	ZASTLER	2055	20	216	1810	74	4	2	-	1	1	70	-
315089	PAFFENWEILER	361	73	157	127	162	34	30	-	2	1	7	116
315094	ST. MAERGEN	3332	132	1361	1825	1337	46	26	-	8	13	1289	-
315095	ST. PETER	3593	146	1792	1626	1702	26	18	-	4	4	1674	0
315098	SCHALLSTADT	1956	274	1355	309	778	417	327	1	68	5	114	239
	MENGEN	987	118	747	112	274	184	135	0	41	5	27	62
	SCHALLSTADT	377	61	314	-	245	125	99	-	14	0	37	79
	WOLFENWEILER	593	96	294	197	259	108	94	0	12	0	49	97
315102	SCHLUCHSEE	6944	301	1166	4930	1227	16	13	-	2	2	1207	-
	BLASIWALD	1122	35	407	652	361	2	0	-	0	1	359	-
	FAULENFUERST	599	42	129	406	138	2	1	-	0	-	136	-
	FISCHBACH	757	31	151	572	161	-	-	-	-	-	159	-
	SCHLUCHSEE	3588	166	375	2568	455	2	2	-	0	-	452	-
	SCHOENENBACH	877	28	105	731	113	11	9	-	1	1	101	-
315107	SOELDEN	380	38	172	169	115	34	22	-	0	11	78	2
315108	STAUFEN IM BREISGAU	2326	274	880	1139	750	480	287	12	4	60	131	136
	GRÜNERN	1082	70	294	708	292	182	119	6	2	8	66	43
	STAUFEN	953	162	343	430	255	138	81	5	1	26	59	57
	WETTELBRUNN	291	42	243	-	203	160	87	-	1	26	7	37

1) Ergebnisse der Flächenerhebung 1997 - tatsächliche Nutzung.- 2) Siedlungs- und Verkehrsfläche, Gebäudefläche, Betriebsfläche - ohne Abbau- und Erholungs-, Verkehrsfläche, Friedhof.- 3) Ergebnisse der Bodennutzungserhebung 1995 im einzelbetriebl. Erhebungsbereich.- 4) Einschl. Körnermais und Corn-Cob-Mix.- 5) Hackfrüchte und Gartengewächse.- 6) Rebland, Obstanlagen und Baumschulen.

Viehhaltung am 3. Dezember 1996								Groß- vieh- ein- heiten	Land- und forstwirtschaftliche Betriebe 1995 7)				Landw. Betriebe in der Hand natürl. Personen 1995 8) mit überwiegend		ALLB- Nummer	
Vieh- halter	Tierbestände								Betriebe insgesamt	dar. Betriebe mit einer LF von bis unter ha				betriebl. Einkomm. (HE) 9)	außerbetriebl. Einkommen (NE) 9)	Gemein- de- kennz.
	Pferde	Rinder	dar.	Schweine	dar.	Schafe	Ge- flü- gel			1-10	10-20	20-30	30 u.m.			
			Milch- kühe		Zucht- sauen											
Anzahl	Tiere								Betriebe							Nr.
15	16	17	18	19	20	21	22	23	24	25	26	27	28	29	30	31
noch: 315048																
10	.	.	.	622	147	.	45	96	20	4	3	5	8	12	8	
16	.	.	.	17	6	23	.	169	23	13	0	2	6	8	14	
18	8	244	61	352	110	.	507	278	25	7	7	4	7	12	13	
15	5	148	80	1631	87	.	118	321	62	25	8	7	8	26	33	315050
3	7	7	5	1	0	1	.	6	
12	313	55	20	7	7	7	.	27	
19	.	330	113	120	17	.	1156	381	25	13	3	3	2	9	13	315051
31	114	422	229	16	.	.	255	454	51	21	5	7	9	12	28	315052
30	55	728	335	42	.	70	253	649	38	11	10	4	6	12	19	315056
56	34	53	.	124	.	48	2215	110	441	154	18	6	3	66	371	315059
40	19	.	.	115	.	16	2052	85	355	119	14	6	2	57	296	
16	15	.	.	9	.	32	163	25	86	35	4	0	1	9	75	
68	148	1627	671	303	56	85	5063	1485	94	34	14	11	13	30	43	315064
18	101	242	97	314	22	8	6	3	0	7	10	
33	34	816	346	.	.	69	.	713	48	17	8	3	9	13	24	
17	13	569	228	153	41	.	247	458	24	9	0	5	4	10	9	
61	77	1240	483	51	.	31	686	1050	106	30	15	8	12	22	43	315068
11	8	292	123	.	.	.	114	230	27	6	2	1	3	7	6	
21	43	224	33	34	.	14	287	231	29	9	5	1	3	.	13	
9	15	242	86	11	.	.	200	197	12	2	3	2	3	.	7	
20	11	482	241	.	.	.	85	392	38	13	5	4	3	8	17	
158	107	3251	1083	1649	139	826	5535	2778	198	70	48	16	49	47	137	315070
39	16	828	211	717	42	88	463	686	45	13	15	3	10	8	33	
19	8	439	189	95	.	.	.	443	18	6	4	0	8	7	11	
18	.	446	157	118	.	.	325	384	24	11	4	3	5	4	19	
20	20	466	152	187	17	.	150	385	20	4	5	3	8	10	10	
35	21	672	217	117	5	9	346	525	60	21	16	3	11	12	40	
27	.	400	157	415	.	64	.	355	31	15	4	4	7	6	24	
31	6	.	.	31	.	25	682	29	183	69	4	3	3	10	166	315072
6	8	87	19	10	5	0	0	0	.	4	315073
84	125	1075	357	562	.	971	1232	1122	267	125	32	16	15	81	179	315074
13	27	111	34	.	.	33	103	119	55	28	5	1	2	15	40	
6	70	22	27	13	1	0	1	6	21	
17	10	234	86	51	.	74	209	209	45	31	3	1	3	7	38	
15	.	461	120	420	.	.	402	407	34	8	5	5	4	14	18	
24	38	234	113	35	.	87	429	228	73	30	9	8	4	26	43	
7	.	33	51	17	5	6	1	0	7	9	
2	88	16	10	3	0	1	6	10	
65	185	1345	393	1189	77	119	1166	1298	110	41	16	14	23	34	73	315076
21	.	724	124	628	.	27	276	645	27	10	3	2	11	12	15	
25	88	195	85	.	.	.	525	280	49	21	6	6	6	11	37	
13	20	262	114	.	4	.	.	232	23	6	6	5	3	7	16	
6	.	164	70	198	.	.	.	142	11	4	1	1	3	4	5	
76	22	1229	470	91	.	128	459	1032	110	56	25	7	14	16	80	315084
19	18	252	114	9	.	.	89	233	26	13	9	1	3	.	24	
35	.	827	327	58	.	110	223	677	56	25	11	4	9	13	32	
10	.	79	15	10	.	.	121	64	17	9	3	2	2	.	13	
12	.	71	14	14	.	17	26	59	11	9	2	0	0	.	11	
11	12	.	.	19	.	9	130	17	107	28	4	0	0	5	101	315089
87	30	1961	908	150	30	59	724	1615	107	47	18	16	11	42	50	315094
101	89	2404	979	319	60	265	728	2044	111	51	18	16	21	40	66	315095
47	63	81	21	241	.	.	1188	168	149	64	17	6	3	33	115	315098
16	33	63	.	187	.	.	401	109	42	18	5	3	1	8	34	
14	.	.	.	43	.	.	288	19	41	17	5	1	2	14	26	
17	.	.	5	11	.	.	499	40	66	29	7	2	0	11	55	
65	63	987	198	84	.	.	170	926	95	35	23	8	10	12	63	315102
27	19	198	25	7	.	.	.	170	36	14	12	2	2	.	29	
8	.	144	23	119	12	3	2	2	1	.	7	
7	.	240	64	.	.	.	31	193	12	4	2	0	2	4	4	
16	33	286	65	9	.	.	56	348	25	10	3	3	5	6	14	
7	.	119	21	16	.	.	45	96	10	4	4	1	0	.	9	
14	5	148	44	.	.	91	89	146	19	13	2	0	1	.	16	315107
33	66	254	57	.	.	42	493	295	82	44	7	4	7	23	56	315108
14	.	87	.	.	.	36	340	102	28	16	1	3	3	3	25	
11	60	.	.	18	.	.	59	103	32	15	4	0	2	12	17	
8	94	90	22	13	2	1	2	8	14	

7) Landwirtschaftliche Betriebe mit 1 ha und mehr LF, unter 1 ha LF mit Mindesterzeugungseinheiten; Forstbetriebe mit 1 ha u.m. WF.
8) Ergebnisse der Agrarberichterstattung 1995.- 9) Bezogen auf die Gesamteinkünfte des Betriebsinhabers und/oder seines Ehegatten. -
HE: Haupterwerbsbetriebe, NE: Nebenerwerbsbetriebe.

ALLB- Nummer	Amt für Landwirtschaft (Stand: 01.10.1997)	Flächennutzung nach der Belegenheit 1997 1)				Landwirtschaftlich genutzte Fläche (LF) 1995 nach Betriebsprinzip							
		Boden- fläche insges.	darunter			LF 3) insges.	Acker- land	darunter				Dauer- grün- land	Sonder- kulturen 6)
			Siedl.- fläche 2)	Landw.- fläche	Wald- fläche			darunter					
								Getrei- de 4)	Öl- früchte	Hackfr. Gart.5)	Futter- pflanz.		
Nr.	Bezeichnung	Hektar											
1	2	3	4	5	6	7	8	9	10	11	12	13	14
315109	STEGEN	2632	167	1013	1438	1093	175	104	-	4	63	916	-
	ESCHBACH	1429	58	576	786	584	22	5	-	1	16	561	-
	STEGEN	549	86	269	191	343	104	67	-	3	34	238	-
	WITTENTAL	654	23	168	461	166	49	31	-	1	13	117	-
315111	SULZBURG	2273	123	366	1773	350	89	63	1	6	5	45	215
	LAUFEN	438	54	303	76	264	65	47	1	5	2	14	184
	SULZBURG	1836	69	63	1696	86	24	17	-	1	3	31	31
315113	TITISEE-NEUSTADT	8966	681	3181	4962	3173	44	37	-	7	0	3127	-
	LANGENORDNACH	988	27	410	547	422	6	5	-	1	0	415	-
	NEUSTADT	1874	341	226	1289	35	0	-	-	0	-	35	-
	RUDENBERG	571	18	195	356	268	6	6	-	1	-	261	-
	SCHWAERZENBACH	1608	35	559	1009	606	16	14	-	2	-	589	-
	TITISEE	3119	226	1401	1381	1461	10	9	-	1	-	1450	-
	WALDAU	807	35	389	381	381	4	4	-	1	-	377	-
315115	UMKIRCH	872	149	421	292	414	366	241	-	6	27	46	2
315125	WITTNAU	504	52	221	227	192	33	15	-	1	17	154	5
315130	MUENSTERTAL/SCHWARZWALD	6773	270	1998	4469	2364	41	29	-	-	4	2318	2
	OBERMUENSTERTAL	3127	126	1448	1533	1594	0	0	-	-	-	1592	-
	UNTERMUENSTERTAL	3647	143	550	2935	771	41	29	-	-	4	727	2
315131	EHRENKIRCHEN	3780	303	1651	1803	1484	918	704	13	66	39	241	316
	EHRENSTETTEN	1818	86	701	1020	585	337	255	6	4	15	90	155
	KIRCHHOFEN	1458	121	548	782	415	268	240	-	4	8	52	93
	NORSINGEN	180	49	129	1	128	79	50	1	23	1	12	36
	OFFNADINGEN	158	24	132	-	308	214	149	3	34	12	79	14
	SCHERZINGEN	166	24	142	-	48	19	11	3	1	2	8	20
315132	MARCH	1778	278	1179	267	839	615	469	8	49	28	203	18
	BUCHHEIM	485	73	326	74	166	129	91	8	9	5	30	7
	HOLZHAUSEN	364	58	259	42	260	217	172	-	11	3	39	3
	HUGSTETTEN	369	92	192	64	112	72	52	-	8	2	40	0
	NEUERSHAUSEN	560	55	403	87	301	197	153	-	21	19	94	8
315133	VOGTSBURG IM KAISERSTUHL	3739	518	2126	792	1989	271	185	11	15	10	42	1651
	ACHKARREN	352	71	216	53	322	118	73	11	4	3	2	199
	BICKENSOHL	307	50	136	93	156	3	2	-	1	-	1	149
	BISCHOFFINGEN	322	63	202	39	363	50	35	-	2	0	1	309
	BURKHEIM	593	58	261	203	185	38	29	-	2	5	9	137
	OBERBERGEN	737	71	410	179	309	5	0	-	2	1	1	299
	OBERROTWEIL	1018	170	661	127	564	50	42	-	4	0	2	504
	SCHELINGEN	410	35	239	98	88	6	4	-	1	-	27	54

1) Ergebnisse der Flächenerhebung 1997 - tatsächliche Nutzung.- 2) Siedlungs- und Verkehrsfläche, Gebäudefläche, Betriebsfläche -ohne Abbau- und Erholungs-, Verkehrsfläche, Friedhof.- 3) Ergebnisse der Bodennutzungshaupterhebung 1995 im einzelbetriebl. Erhebungsbereich.- 4) Einschl. Körnermais und Corn-Cob-Mix.- 5) Hackfrüchte und Gartengewächse.- 6) Rebland, Obstanlagen und Baumschulen.

Viehhaltung am 3. Dezember 1996								Groß- vieh- ein- heiten	Land- und forstwirtschaftliche Betriebe 1995 7)				Landw. Betriebe in der Hand natürl. Personen 1995 8) mit überwiegend		ALLB- Nummer	
Vieh- halter	Tierbestände								Betriebe insgesamt	dar. Betriebe mit einer LF von bis unter ha				betriebl. Einkomm. (HE) 9)	außerbetr. Einkommen (NE) 9)	Gemein- de- kennz.
	Pferde	Rinder	dar. Milch- kühe	Schweine	Zucht- sau- en	Schafe	Ge- flü- gel			1-10	10-20	20-30	30 u.m.			
Anzahl	Tiere								Betriebe							Nr.
15	16	17	18	19	20	21	22	23	24	25	26	27	28	29	30	31
83	79	1575	619	583	89	196	1025	1426	94	34	24	17	6	27	54	315109
40	22	907	320	70	8	112	311	750	44	15	11	13	1	13	26	
31	45	493	227	465	74	72	595	523	34	13	11	2	3	10	20	
12	12	175	72	48	7	12	119	153	16	6	2	2	2	4	8	
18	32	17	305	58	71	48	8	0	0	30	38	315111
8	14	106	28	52	34	7	0	0	24	28	
10	18	199	30	19	14	1	0	0	6	10	
152	63	4330	1953	199	.	159	1065	3583	206	57	35	35	39	78	89	315113
18	.	618	292	46	.	.	145	506	22	5	5	4	6	8	12	
5	.	37	17	.	.	.	17	33	19	5	1	0	0	.	6	
18	11	334	146	.	.	124	150	297	21	11	2	2	4	.	15	
25	7	752	333	37	.	.	212	625	28	3	8	5	9	15	10	
67	38	2026	905	67	.	19	490	1681	84	22	17	22	14	38	36	
19	3	563	260	32	.	.	51	441	32	11	2	2	6	11	10	
12	95	.	.	10	.	.	257	109	19	5	2	2	4	7	8	315115
18	12	374	139	28	.	10	467	299	21	10	3	1	2	5	15	315125
151	82	2112	675	621	.	804	891	1924	164	83	38	20	12	21	128	315130
96	41	1510	504	.	.	.	746	1308	111	51	25	17	8	17	81	
55	41	602	171	.	.	.	145	616	53	32	13	3	4	4	47	
68	58	318	47	1087	144	637	5056	529	203	91	25	12	8	39	162	315131
31	34	104	15	781	115	83	1157	222	84	44	11	4	2	14	69	
21	11	105	23	254	29	.	3543	144	69	30	4	5	3	11	58	
8	5	.	7	30	.	.	273	20	25	6	3	2	0	4	21	
6	.	78	126	16	6	5	1	3	6	10	
2	18	9	5	2	0	0	4	4	
68	64	256	28	461	17	183	3603	370	99	66	15	4	4	19	77	315132
12	16	46	8	193	.	.	.	97	17	12	2	2	1	7	9	
18	.	48	.	27	.	18	322	54	33	27	2	0	1	.	30	
16	.	52	10	64	.	.	381	74	21	14	5	0	0	.	17	
22	20	110	.	177	.	108	.	145	28	13	6	2	2	7	21	
37	16	48	.	19	.	.	1235	69	765	436	17	6	1	233	527	315133
9	9	.	.	4	.	.	101	10	117	67	0	1	1	30	86	
3	2	75	50	0	0	0	35	40	
4	47	0	98	54	6	1	0	46	52	
5	56	13	113	49	0	2	0	8	105	
5	.	.	.	7	.	.	23	9	134	96	0	0	0	51	82	
7	.	.	.	6	.	.	.	11	189	102	10	1	0	58	130	
4	28	22	39	18	1	1	0	5	32	

7) Landwirtschaftliche Betriebe mit 1 ha und mehr LF, unter 1 ha LF mit Mindesterzeugungseinheiten; Forstbetriebe mit 1 ha u.m. UF.-
8) Ergebnisse der Agrarberichterstattung 1995.- 9) Bezogen auf die Gesamteinkünfte des Betriebsinhabers und/oder seines Ehegatten. -
HE: Haupterwerbsbetriebe, NE: Nebenerwerbsbetriebe.

ALLB- Nummer	Amt für Landwirtschaft (Stand: 01.10.1997)	Flächennutzung nach der Belegenheit 1997 1)				Landwirtschaftlich genutzte Fläche (LF) 1995 nach Betriebsprinzip							
		Boden- fläche insges.	darunter			LF 3) insges.	Acker- land	darunter				Dauer- grün- land	Sonder- kulturen 6)
			Siedl.- fläche 2)	Landw.- fläche	Wald- fläche			darunter					
								Getreie- de 4)	Öl- früchte	Hackfr. Gart.5)	Futter- pflanz.		
Gemein- deken- ziffer	Gemeinde Gemeindeteil												
Nr.	Bezeichnung	Hektar											
1	2	3	4	5	6	7	8	9	10	11	12	13	14
3130	ALLB LOERRACH	80682	9134	29069	41159	25487	7920	5125	80	338	1339	16057	1424
336004	AITERN	921	44	347	526	349	-	-	-	-	-	348	-
336006	BAD BELLINGEN	1693	264	1085	256	901	652	450	12	4	84	156	90
	BAMLACH	438	58	339	22	339	257	183	5	1	37	42	39
	BELLINGEN	427	99	242	55	122	103	70	7	0	12	9	9
	HERTINGEN	565	46	362	154	344	239	166	-	1	24	69	36
	RHEINWEILER	263	61	142	25	96	54	31	-	2	11	36	6
336008	BINZEN	581	149	419	3	310	217	106	-	35	55	41	49
336010	BOELLEN	567	23	150	392	217	-	-	-	-	-	217	-
336012	BUERCHAU	612	29	123	457	110	-	-	-	-	-	110	-
336014	EFRINGEN-KIRCHEN	4374	629	2753	814	2231	1530	1072	16	60	99	314	377
	BLANSINGEN	458	48	378	30	361	230	176	9	3	7	55	74
	EFRINGEN-KIRCHEN	1043	203	661	135	536	380	271	-	5	16	73	82
	EGRINGEN	627	60	474	89	409	303	213	3	37	20	39	66
	HUTTINGEN	455	48	226	159	170	113	94	-	1	1	23	34
	ISTEIN	259	73	89	54	112	56	16	-	1	11	4	51
	KLEINKEMS	371	78	147	93	65	35	31	-	0	3	11	18
	MAPPACH	425	37	302	84	249	164	102	-	7	32	73	12
	WELMLINGEN	426	42	279	100	160	121	84	4	2	3	14	24
	WINTERSWEILER	310	40	198	71	169	129	84	-	3	6	21	17
336019	EIMELDINGEN	355	93	227	17	140	105	87	-	6	2	9	25
336020	ELBENSCHWAND	677	20	165	487	266	3	-	-	3	-	263	-
336024	FISCHINGEN	189	33	151	3	146	78	52	-	9	5	21	45
336025	FROEHND	1620	48	749	816	802	1	0	-	1	-	800	-
336034	HASEL	1167	75	378	707	331	83	43	-	3	37	247	-
336036	HAUSEN IM WIESENTAL	514	85	113	304	64	13	4	-	0	8	51	0
336043	INZLINGEN	948	87	403	452	259	108	68	-	0	27	149	2
336045	KANDERN	6227	470	2455	3256	2163	1264	758	11	53	253	770	116
	HOLZEN	723	54	429	237	363	268	138	-	7	79	71	24
	WOLLBACH	1860	106	544	1193	512	281	171	-	11	58	179	46
	FEUERBACH	397	23	186	186	178	64	29	0	3	10	100	14
	KANDERN	1508	141	259	1093	54	7	5	-	1	2	43	2
	RIEDLINGEN	600	47	320	228	251	105	62	-	1	29	141	5
	SITZENKIRCH	385	20	141	223	144	17	15	-	0	1	125	1
	TANNENKIRCH	753	79	577	96	661	523	338	11	30	75	112	24
336050	LOERRACH	3943	1165	1097	1594	833	357	251	-	6	59	453	20
	BROMBACH	988	182	294	495	262	86	51	-	0	26	173	2
	HAAGEN	359	99	91	158	76	39	28	-	-	-	36	-
	HAUINGEN	740	88	198	444	155	59	39	-	2	17	95	1
	LOERRACH	1856	797	514	498	340	173	132	-	4	16	149	17
336057	MAULBURG	973	186	369	404	368	157	109	0	2	30	195	14
336060	NEUENWEG	1265	40	402	815	285	2	0	-	1	1	282	-
336067	RAICH	936	33	259	641	226	0	-	-	0	-	225	0
336069	RHEINFELDEN/BADEN	6284	1168	2445	2518	1990	846	569	22	21	157	1108	28
	ADELHAUSEN	714	42	440	231	411	152	95	-	6	45	257	1
	DEGERFELDEN	990	69	238	678	152	29	17	-	1	11	122	0
	EICHSEL	500	47	235	217	243	56	30	-	0	26	186	-
	HERTEN	819	178	300	320	257	192	123	4	8	20	57	8
	KARSAU	840	213	262	326	183	88	63	3	1	21	94	0
	MINSELN	945	105	479	359	440	182	124	12	2	24	253	3
	NORDSCHWABEN	345	21	181	142	118	42	35	0	1	5	70	4
	RHEINFELDEN	1132	492	312	245	186	105	82	2	2	5	68	11
336073	RUEMMINGEN	446	60	161	212	146	81	48	-	2	20	44	21
336074	SALLNECK	460	25	202	231	244	3	-	-	0	3	241	-
336075	SCHALLBACH	395	42	307	44	330	217	149	8	14	42	73	38
336078	SCHLIENGEN	3746	359	1811	1529	1508	605	370	6	12	137	514	381
	LIEL	765	59	345	351	254	102	48	-	1	32	83	68
	MAUCHEN	407	45	275	83	206	90	56	-	2	16	38	77
	NIEDEREGGENEN	377	44	215	112	183	57	38	-	1	12	78	47
	OBEREGGENEN	1403	74	427	897	437	115	72	-	1	32	245	74
	SCHLIENGEN	794	137	549	87	428	241	156	6	7	45	71	115
336079	SCHOENAU IM SCHWARZWALD	1470	109	162	1191	147	-	-	-	-	-	147	-
336080	SCHOENENBERG	743	24	267	451	235	-	-	-	-	-	234	-

1) Ergebnisse der Flächenerhebung 1997 - tatsächliche Nutzung.- 2) Siedlungs- und Verkehrsfläche, Gebäudefläche, Betriebsfläche - ohne Abbau- und Erholungs-, Verkehrsfläche, Friedhof.- 3) Ergebnisse der Bodennutzungserhebung 1995 im einzelbetriebl. Erhebungsbereich.- 4) Einschl. Körnermais und Corn-Cob-Mix.- 5) Hackfrüchte und Gartengewächse.- 6) Rebland, Obstanlagen und Baumschulen.

Viehhaltung am 3.Dezember 1996								Groß- vieh- ein- heiten	Land- und forstwirtschaftliche Betriebe 1995 7)				Landw. Betriebe in der Hand natürl. Personen 1995 8) mit überwiegend		ALLB- Nummer	
Vieh- halter	Tierbestände								Betriebe insgesamt	dar. Betriebe mit einer LF von bis unter ha				betriebl. Einkomm. (HE) 9)	außerbetr. Einkommen (NE) 9)	Gemein- de- kennz.
	Pferde	Rinder	dar.	Schweine	dar.	Schafe	Ge- flü- gel			1-10	10-20	20-30	30 u.m.			
			Milch- kühe		Zucht- sauen											
Anzahl	Tiere								Betriebe							Nr.
15	16	17	18	19	20	21	22	23	24	25	26	27	28	29	30	31
1638	1767	22277	6348	8980	572	5723	44818	20512	2987	1212	364	160	196	430	1680	3130
30	11	399	79	8	.	.	44	329	32	14	14	1	1	.	29	336004
40	49	761	154	397	.	76	939	667	62	20	4	6	14	14	43	336006
12	6	279	60	45	.	.	.	226	24	9	2	2	5	5	18	5
3	64	7	1	2	1	1	.	5	5
19	.	295	56	318	.	62	575	281	24	8	0	3	6	7	14	14
6	14	14	199	96	7	2	0	0	2	.	6	6
13	.	250	95	11	.	5	801	215	34	18	4	5	1	16	13	336008
10	4	85	12	7	.	.	50	79	14	7	5	0	1	.	13	336010
12	3	75	21	5	.	.	.	59	34	12	3	1	0	.	15	336012
92	50	838	309	1914	.	559	4038	938	214	95	17	21	22	52	145	336014
18	8	88	38	82	.	.	.	96	35	18	2	2	4	8	26	26
16	11	131	56	.	.	.	264	284	45	15	3	6	5	11	29	29
15	5	150	58	97	.	.	1645	141	33	10	5	5	3	12	18	18
8	3	56	.	9	.	18	143	51	14	7	0	2	3	4	10	10
1	4	12	5	2	0	1	.	6	6
5	10	.	.	7	.	.	236	19	17	7	0	2	0	3	13	13
16	7	318	109	184	19	14	218	258	25	14	2	4	1	6	17	17
5	.	32	.	105	.	.	.	36	16	11	0	0	3	3	13	13
8	.	.	.	22	.	.	295	50	17	8	3	0	2	.	13	13
7	53	18	8	4	0	1	5	11	336019
14	9	270	.	14	.	.	.	222	23	10	6	2	2	.	18	336020
4	220	37	15	6	3	2	1	6	9	336024
53	5	643	171	26	.	.	199	501	59	49	5	0	0	.	52	336025
22	12	584	210	50	4	.	284	468	34	14	4	2	3	5	18	336034
8	4	.	.	11	.	.	90	94	28	3	1	0	1	.	4	336036
15	.	343	144	21	.	98	210	329	31	5	3	4	2	5	11	336043
123	160	2097	611	1332	29	588	8783	1941	216	76	33	19	23	47	110	336045
18	7	445	161	86	.	371	.	411	24	7	5	1	7	11	11	11
26	.	569	234	59	.	.	775	468	61	19	6	9	3	13	28	28
15	.	.	.	27	.	6	156	91	23	16	2	2	1	.	19	19
8	41	29	.	48	33	7	2	0	0	.	6	6
10	.	285	62	.	.	.	155	218	17	8	3	1	3	3	12	12
15	14	161	33	.	.	.	198	130	19	6	5	1	1	1	12	12
31	92	497	102	1103	17	7	1329	575	39	13	10	5	8	15	22	22
39	134	657	194	120	.	.	732	713	108	31	5	5	11	20	38	336050
10	51	308	65	6	.	.	.	291	26	4	2	2	4	6	7	7
4	32	47	10	3	0	1	1	.	4	4
7	.	191	65	.	.	.	53	180	20	5	0	1	2	.	7	7
18	.	.	.	44	.	.	257	195	52	19	3	1	4	9	20	20
17	32	322	109	7	.	62	432	288	37	12	1	0	5	7	16	336057
19	5	157	62	16	.	51	115	135	28	16	3	2	2	.	21	336060
26	.	220	64	27	.	.	150	184	40	23	4	1	1	.	28	336067
140	242	2041	609	1156	.	552	1268	1932	217	87	23	8	20	29	121	336069
32	70	546	182	35	.	181	308	511	35	16	14	1	2	7	26	26
8	13	64	132	25	10	0	0	1	.	10	10
18	34	273	117	13	.	127	187	268	24	14	1	0	3	.	16	16
11	11	63	255	24	6	1	0	3	.	12	12
19	50	190	67	.	.	55	239	251	19	6	1	1	3	4	9	9
25	54	389	140	49	.	96	173	349	38	17	3	3	5	6	23	23
11	4	106	.	5	.	17	44	85	18	7	0	2	1	.	12	12
16	6	87	38	3	.	59	190	80	34	11	3	1	2	6	13	13
13	67	121	42	34	.	19	241	171	14	3	1	2	1	3	6	336073
22	18	292	69	8	.	.	190	251	28	12	2	3	2	5	14	336074
20	18	295	108	490	82	.	265	298	26	11	3	3	3	10	13	336075
87	92	1253	271	966	162	351	3230	1205	215	106	24	10	12	52	152	336078
15	25	289	.	38	.	.	.	255	28	7	4	3	2	8	17	17
19	10	105	.	26	.	.	204	96	34	21	7	1	0	11	23	23
12	4	101	35	195	57	.	200	111	36	24	4	0	1	7	29	29
23	4	479	155	7	.	.	411	361	63	32	5	4	3	11	46	46
18	49	279	48	700	104	299	.	382	54	22	4	2	6	15	37	37
8	8	63	67	10	4	0	0	2	.	6	336079
24	8	194	75	10	.	52	36	169	27	16	6	1	1	.	24	336080

7) Landwirtschaftliche Betriebe mit 1 ha und mehr LF, unter 1 ha LF mit Mindesterzeugungseinheiten; Forstbetriebe mit 1 ha u.m. WF.-
8) Ergebnisse der Agrarberichterstattung 1995.- 9) Bezogen auf die Gesamteinkünfte des Betriebsinhabers und/oder seines Ehegatten. -
HE: Haupterwerbsbetriebe, NE: Nebenerwerbsbetriebe.

ALLB- Nummer	Amt für Landwirtschaft (Stand: 01.10.1997)	Flächennutzung nach der Belegenheit 1997 1)				Landwirtschaftlich genutzte Fläche (LF) 1995 nach Betriebsprinzip							
		Boden- fläche insges.	darunter			LF 3) insges.	Acker- land	darunter				Dauer- grün- land	Sonder- kulturen 6)
			Siedl.- fläche 2)	Landw.- fläche	Wald- fläche			Getrei- de 4)	Öl- früchte	Hackfr. Gart.5)	Futter- pflanz.		
Gemein- deken- ziffer	Gemeinde Gemeindeteil												
Nr.	Bezeichnung	Hektar											
1	2	3	4	5	6	7	8	9	10	11	12	13	14
336081	SCHOPFHEIM	6801	727	2438	3590	2117	366	217	-	14	116	1716	30
	EICHEN	425	34	273	116	231	76	43	-	0	29	147	7
	ENKENSTEIN	366	14	87	264	75	5	1	-	1	3	69	-
	FAHRNAU	561	119	230	205	179	44	28	-	0	16	133	2
	GERSBACH	2410	91	812	1501	699	11	10	-	1	-	687	-
	LANGENAU	430	65	100	260	37	9	5	-	2	2	27	0
	RAITBACH	823	50	299	470	443	67	38	-	2	26	375	1
	SCHOPFHEIM	1136	283	271	563	67	18	8	-	4	3	44	4
	WIECHS	651	70	365	211	385	135	82	-	3	37	235	15
336082	SCHWOERSTADT	2008	161	708	1064	596	217	123	-	1	59	352	26
	DOSSENBACH	836	47	305	483	286	91	35	-	1	38	174	21
	SCHWOERSTADT	1172	115	402	580	310	126	89	-	0	21	178	4
336084	STEINEN	4686	390	1434	2834	1326	292	180	-	6	80	1004	27
	ENDENBURG	1064	44	245	773	281	2	1	-	1	0	278	-
	HAEGELBERG	644	30	131	483	130	69	55	-	0	4	57	3
	HOELLSTEIN	264	58	69	131	50	27	12	-	3	5	22	0
	HUESINGEN	687	36	297	350	272	123	69	-	1	50	145	3
	SCHLAECHTENHAUS	753	40	256	454	230	15	9	-	0	5	215	-
	STEINEN	595	140	180	264	95	37	23	-	0	7	59	0
	WEITENAU	678	41	255	380	267	20	11	-	0	8	227	20
336086	TEGERNAU	1014	57	229	708	191	7	3	-	2	1	183	-
336087	TODTNAU	6960	330	1654	4939	1157	0	-	-	0	-	1156	-
	AFTERSTEG	457	24	168	262	129	-	-	-	-	-	129	-
	GESCHWEND	1133	26	287	812	131	-	-	-	-	-	131	-
	MUGGENBRUNN	408	23	142	241	92	-	-	-	-	-	92	-
	PRAEG	1363	48	433	874	416	-	-	-	-	-	415	-
	SCHLECHTNAU	352	17	87	244	37	-	-	-	-	-	36	-
	TODTNAU	2263	133	206	1912	157	0	-	-	0	-	157	-
	TODTNAUBERG	983	59	329	594	195	-	-	-	-	-	195	-
336089	TUNAU	405	17	170	218	124	0	-	-	0	-	123	-
336090	UTZENFELD	740	45	214	475	195	-	-	-	-	-	195	-
336091	WEIL AM RHEIN	1947	903	719	199	622	406	265	-	61	23	96	118
	HALTINGEN	778	328	302	85	334	228	144	-	36	12	55	50
	MAERKT	139	50	43	25	59	44	29	-	1	10	13	2
	OETLINGEN	219	40	142	37	181	112	92	-	4	2	24	45
	WEIL AM RHEIN	811	485	232	52	48	21	-	-	20	-	5	22
336094	WEMBACH	180	22	51	103	49	-	-	-	-	-	49	-
336096	WIEDEN	1225	44	537	640	523	-	-	-	-	-	523	-
336097	WIES	2180	74	500	1598	520	0	-	-	0	-	518	-
336098	WIESLET	640	53	243	340	266	52	27	-	1	20	213	0
336100	WITTLINGEN	450	43	144	258	97	66	49	-	4	3	22	8
336103	ZELL IM WIESENTAL	3613	262	1010	2306	1095	10	8	-	3	0	1081	0
	ADELSBERG	453	22	197	231	199	6	5	-	0	-	193	0
	ATZENBACH	368	36	45	280	18	-	-	-	-	-	18	-
	GRESGEN	707	29	224	451	256	1	1	-	0	0	253	-
	MAMBACH	447	28	107	304	115	0	-	-	0	-	115	-
	PAFFENBERG	381	10	192	179	211	1	-	-	1	-	210	-
	RIEDICHEN	316	14	152	150	191	0	-	-	0	-	190	0
	ZELL IM WIESENTAL	940	123	95	711	105	2	1	-	1	-	102	-
336104	MALSBURG-MARZELL	2492	125	545	1792	535	4	3	-	2	0	528	-
	MALSBURG	1726	80	393	1228	403	4	3	-	1	0	397	-
	MARZELL	766	45	152	565	132	0	-	-	0	-	131	-
336105	GRENZACH-WYHLEN	1732	516	498	554	470	166	107	6	8	18	291	10
	GRENZACH	512	254	37	177	37	32	26	-	0	-	4	-
	WYHLEN	1220	262	461	377	433	134	81	6	8	18	287	10
336106	HAEG-EHRSBERG	2504	102	972	1419	1006	10	7	-	3	-	994	-
	EHRSBERG	933	30	407	490	413	7	5	-	2	-	406	-
	HAEG	1571	72	564	929	592	3	2	-	1	-	588	-

1) Ergebnisse der Flächenerhebung 1997 - tatsächliche Nutzung.- 2) Siedlungs- und Verkehrsfläche, Gebäudefläche, Betriebsfläche -ohne Abbau- und Erholungs-, Verkehrsfläche, Friedhof.- 3) Ergebnisse der Bodennutzungserhebung 1995 im einzelbetriebl. Erhebungsbereich.- 4) Einschl. Körnermais und Corn-Cob-Mix.- 5) Hackfrüchte und Gartengewächse.- 6) Rebland, Obstanlagen und Baumschulen.

Viehhaltung am 3.Dezember 1996								Groß- vieh- ein- heiten	Land- und forstwirtschaftliche Betriebe 1995 7)				Landw. Betriebe in der Hand natürl. Personen 1995 8) mit überwiegend		ALLB- Nummer	
Vieh- halter	Tierbestände								Betriebe insgesamt	dar. Betriebe mit einer LF von bis unter ha				betriebl. Einkomm. (HE) 9)	außerbetr. Einkommen (NE) 9)	Gemein- de- kennz.
	Pferde	Rinder	dar. Milch- kühe	Schweine	dar. Zucht- sauen	Schafe	Ge- flü- gel			1-10	10-20	20-30	30 u.m.			
Anzahl	Tiere								Betriebe							Nr.
15	16	17	18	19	20	21	22	23	24	25	26	27	28	29	30	31
141	230	2574	741	290	.	426	1447	2268	258	89	29	12	16	37	117	336081
16	13	300	106	.	.	61	183	248	26	12	2	1	3	4	17	
8	.	81	.	.	.	41	.	70	15	4	2	1	0	3	4	
17	45	269	61	16	.	31	157	250	30	9	3	1	2	7	10	
50	26	620	192	35	.	197	173	517	81	34	11	1	2	3	45	
5	.	.	13	15	.	.	.	33	13	2	0	1	0	.	3	
26	36	703	197	23	.	58	398	582	38	12	7	3	5	10	18	
6	77	51	104	33	7	1	1	0	.	10	
13	27	544	170	.	.	23	156	464	22	9	3	3	4	8	10	
26	31	681	266	25	.	303	391	592	68	25	4	2	8	11	31	336082
15	6	312	124	14	.	.	50	291	35	17	3	0	4	4	23	
11	25	369	142	11	.	.	341	302	33	8	1	2	4	7	8	
96	87	1680	491	.	.	874	3058	1569	204	56	19	13	10	36	63	336084
23	13	250	29	16	.	.	158	220	52	22	6	3	0	6	24	
13	.	75	.	.	.	83	1102	160	13	7	1	2	1	3	8	
5	8	80	.	.	.	54	16	78	20	2	3	0	0	5	.	
13	7	484	120	39	.	.	1308	369	17	5	3	2	3	7	6	
15	21	386	136	12	.	147	122	332	38	10	3	0	3	3	13	
7	4	52	25	3	.	.	136	111	32	0	0	4	0	4	.	
20	.	353	147	12	.	21	216	300	32	10	3	2	3	8	10.	
17	4	230	56	20	.	.	128	185	48	12	6	1	1	3	17	336086
75	44	665	177	30	.	70	168	587	104	62	22	3	5	.	89	336087
9	.	61	22	49	11	8	2	0	1	.	10	
10	13	98	92	9	6	2	0	0	.	8	
6	.	43	10	44	10	5	4	1	0	.	9	
23	4	168	74	6	.	7	89	139	38	28	7	0	1	.	36	
5	.	30	13	.	.	.	17	27	5	4	1	0	0	.	5	
8	.	118	.	.	.	26	43	101	16	4	2	0	2	.	7	
14	16	147	20	135	15	7	4	2	1	.	14	
9	.	85	26	6	.	.	38	66	11	4	3	2	0	.	9	336089
12	50	156	54	.	.	.	37	178	10	1	5	1	2	.	8	336090
29	91	145	82	.	.	27	1805	340	89	32	11	2	6	29	43	336091
15	91	93	48	.	.	7	1528	191	40	15	9	1	2	17	19	
5	20	135	35	2	1	0	0	1	.	.	
8	115	27	9	1	1	3	.	16	
1	0	20	7	1	0	0	6	.	
7	.	45	17	.	.	.	26	31	14	7	1	0	0	.	8	336094
35	12	394	118	13	.	.	56	315	36	12	14	5	4	.	35	336096
60	44	457	74	38	.	10	402	386	95	39	9	5	1	.	51	336097
16	19	390	109	37	.	.	84	313	38	11	7	0	2	4	15	336098
13	5	57	20	61	.	.	177	54	22	10	2	1	0	.	15	336100
90	44	1147	249	61	.	225	403	938	122	52	24	9	2	6	80	336103
17	11	227	54	24	.	18	70	190	18	6	6	2	1	.	13	
3	28	19	5	0	1	0	0	.	.	
15	.	340	97	6	.	.	97	250	40	8	6	3	1	.	15	
11	5	101	.	.	.	98	31	93	13	9	2	1	0	.	12	
19	.	217	68	11	.	.	100	171	17	12	5	0	0	.	16	
15	7	162	11	11	.	.	39	128	16	12	1	2	0	.	15	
10	14	.	.	6	.	76	38	87	13	5	3	1	0	.	.	
48	21	359	81	20	.	20	340	301	129	40	11	2	3	.	53	336104
35	6	297	.	13	.	.	285	240	94	27	8	2	2	.	38	
13	15	62	.	7	.	.	55	61	35	13	3	0	1	.	15	
29	42	353	130	17	.	616	3179	407	64	18	5	3	4	13	18	336105
6	8	20	.	20	16	1	0	0	1	.	.	
23	34	596	.	387	48	17	5	3	3	.	.	
77	16	735	170	66	.	271	282	637	111	84	14	1	0	.	98	336106
30	8	292	80	28	.	16	127	252	44	40	3	0	0	.	43	
47	8	443	90	38	.	255	155	385	67	44	11	1	0	.	55	

7) Landwirtschaftliche Betriebe mit 1 ha und mehr LF, unter 1 ha LF mit Mindesterzeugungseinheiten; Forstbetriebe mit 1 ha u.m. WF.-
8) Ergebnisse der Agrarberichterstattung 1995.- 9) Bezogen auf die Gesamteinkünfte des Betriebsinhabers und/oder seines Ehegatten. -
HE: Haupterwerbsbetriebe, NE: Nebenerwerbsbetriebe.

ALLB- Nummer	Amt für Landwirtschaft (Stand: 01.10.1997)	Flächennutzung nach der Belegenheit 1997 1)				Landwirtschaftlich genutzte Fläche (LF) 1995 nach Betriebsprinzip										
		Boden- fläche insges.	darunter			LF 3) insges.	Acker- land	darunter				Dauer- grün- land	Sonder- kulturen 6)			
			Siedl.- fläche 2)	Landw.- fläche	Wald- fläche			Getrei- de 4)	Öl- früchte	Hackfr. Gart. 5)	Futter- pflanz.					
Gemein- deken- ziffer		Gemeinde		Gemeindeteil												
Nr.	Bezeichnung	Hektar														
1	2	3	4	5	6	7	8	9	10	11	12	13	14			
3140	ALLB OFFENBURG	185074	19404	74098	86438	60261	28677	19140	352	1214	2466	25069	6182			
317001	ACHERN	6527	1278	4299	723	2714	1553	956	27	95	127	604	549			
	ACHERN	845	458	261	25	32	3	-	-	3	-	8	21			
	FAUTENBACH	620	110	499	1	707	474	300	12	30	56	147	85			
	GAMSHURST	1131	141	809	131	357	248	189	-	11	6	97	9			
	GROSSWEIER	603	107	423	63	64	30	13	-	7	2	9	24			
	MOESBACH	588	72	449	63	429	170	83	0	9	12	52	206			
	OBERACHERN	564	138	325	87	197	33	16	-	7	8	68	95			
	OENSACH	790	111	588	86	261	168	90	13	17	6	22	70			
	SASBACHRIED	512	45	313	147	95	45	25	-	2	2	23	26			
	WAGSHURST	874	97	632	120	572	381	239	2	10	34	178	13			
317005	APPENWEIER	3802	527	2326	854	1262	702	440	8	49	72	313	235			
	APPENWEIER	1306	233	780	271	546	315	195	-	13	42	155	74			
	URLOFFEN	1832	233	1111	417	306	235	155	5	26	8	19	43			
	NESSELRIED	664	61	435	166	410	152	90	4	11	22	138	118			
317008	BAD PETERSTAL-GRIESBACH	4124	156	711	3242	490	11	0	-	8	3	472	4			
	BAD GRIESBACH	1796	54	252	1485	162	3	-	-	1	1	159	-			
	BAD PETERSTAL/RENTAL	2328	102	459	1758	328	9	0	-	7	2	313	4			
317009	BERGHAUPTEN	969	107	372	472	311	72	48	0	10	13	225	10			
317011	BIBERACH	2240	169	866	1158	816	210	121	-	24	64	587	8			
	PRINZBACH	1023	31	347	642	403	62	42	-	6	14	330	1			
	BIBERACH	1216	138	519	516	414	148	79	-	18	50	257	6			
317021	DURBACH	2633	202	1166	1250	1077	158	113	1	9	12	360	549			
	DURBACH	2177	153	771	1242	923	94	76	0	4	7	314	506			
	EBERSWEIER	455	49	394	8	154	64	37	1	4	5	46	43			
317026	ETTENHEIM	4890	517	2124	2109	1194	714	565	14	24	28	250	220			
	ALTDORF	677	85	330	244	189	130	108	-	3	1	35	22			
	ETTENHEIM	2137	286	1142	613	484	297	268	2	6	16	68	117			
	ETTENHEIMMUNSTER	981	38	124	817	90	32	26	-	4	2	55	2			
	MUENCHWEIER	789	76	359	336	283	170	102	12	10	8	64	45			
	WALLBURG	307	32	169	99	147	85	60	-	1	-	28	33			
317029	FISCHERBACH	2030	79	601	1332	603	56	35	-	6	13	536	8			
317031	FRIESENHEIM	4660	611	2309	1651	1631	1311	937	6	125	15	148	165			
	FRIESENHEIM	1771	188	820	736	609	499	286	-	91	1	29	80			
	HEILIGENZELL	320	50	125	142	41	31	26	-	-	-	1	9			
	OBERSCHOPFHEIM	1055	123	609	291	372	288	235	-	5	1	44	37			
	OBERWEIER	520	71	208	237	172	133	112	6	1	0	9	29			
	SCHUTTERN	994	180	548	246	438	360	279	-	27	13	66	11			
317034	GENGENBACH	6191	488	1835	3768	1789	481	318	-	46	109	1169	124			
	BERMERSBACH	1438	82	475	876	587	176	129	-	15	29	357	49			
	GENGENBACH	647	214	213	181	88	17	14	-	1	1	61	9			
	REICHENBACH	2765	116	757	1872	773	191	97	-	26	64	513	64			
	SCHWABACH	1341	76	390	838	341	96	77	-	4	14	239	2			
317039	GUTACH/SCHWARZWALDBAHN	3174	156	641	2350	619	53	35	-	7	11	563	1			
317040	HASLACH IM KINZIGTAL	1870	227	485	1121	382	59	31	0	11	16	303	15			
	BOLLENBACH	691	28	215	435	189	36	21	0	5	8	142	8			
	HASLACH	1180	200	269	686	192	23	9	-	6	8	161	7			
317041	HAUSACH	3607	253	886	2431	854	63	29	-	10	23	786	1			
	EINBACH	2870	70	692	2088	720	51	26	-	8	16	666	1			
	HAUSACH	737	183	193	343	133	12	3	-	2	7	120	0			
317046	HOFSTETTEN	1815	74	552	1183	554	72	50	-	10	12	478	1			
317047	HOHBERG	2894	356	1773	695	1301	911	711	17	17	52	313	75			
	DIEBSBURG	580	55	137	384	352	176	154	0	5	10	123	51			
	HOFWEIER	1027	148	761	93	650	492	371	-	4	36	153	4			
	NIEDERSCHOPFHEIM	1287	152	875	218	300	242	186	16	8	6	37	20			
317051	HORNBERG	5445	220	1155	4001	1049	91	69	-	16	6	954	-			
	HORNBERG	864	107	53	688	6	-	-	-	-	-	6	-			
	NIEDERWASSER	1276	53	164	1024	132	8	3	-	2	3	124	-			
	REICHENBACH	3306	60	937	2290	911	83	66	-	13	4	825	-			
317056	KAPPELRODECK	1792	242	756	774	857	88	34	1	22	24	236	527			
	KAPPELRODECK	964	171	432	352	427	25	12	1	9	4	90	309			
	WALDULM	828	72	324	422	430	64	23	-	13	20	145	218			
317057	KEHL	7506	1558	4182	1069	3766	2845	1978	60	44	147	883	30			
	AUENHEIM	830	188	427	115	305	274	212	15	2	1	30	0			
	BODERSWEIER	762	87	494	175	491	366	272	1	8	24	108	17			
	GOLDSCHUEER	1336	239	880	51	721	562	386	-	23	10	156	1			
	HONNHURST	371	17	224	125	135	103	45	-	0	4	31	-			
	KEHL	1416	681	354	85	221	166	120	-	1	24	50	5			
	KORK	928	117	622	169	112	98	53	-	2	0	11	1			

1) Ergebnisse der Flächenerhebung 1997 - tatsächliche Nutzung.- 2) Siedlungs- und Verkehrsfläche, Gebäudefläche, Betriebsfläche - ohne Abbau- und Erholungs-, Verkehrsfläche, Friedhof.- 3) Ergebnisse der Bodennutzungserhebung 1995 im einzelbetriebl. Erhebungsbereich.- 4) Einschl. Körnermais und Corn-Cob-Mix.- 5) Hackfrüchte und Gartengewächse.- 6) Rebland, Obstanlagen und Baumschulen.

Vieh- halter	Viehhaltung am 3.Dezember 1996							Groß- vieh- ein- heiten	Land- und forstwirtschaftliche Betriebe 1995 7)				Landw. Betriebe in der Hand natürl. Personen 1995 8) mit überwiegend		ALLB- Nummer						
	Tierbestände								Betriebe insgesamt	dar. Betriebe mit einer LF von bis unter ha				betriebl. Einkomm. (HE) 9)	außerbetr. Einkomm. (NE) 9)						
	Pferde	Rinder	dar.	Schweine	dar.	Schafe	Ge- flü- gel			1-10	10-20	20-30	30 u.m.								
			Milch- kühe		Zucht- sauen																
Anzahl	Tiere								Betriebe							Nr.					
15	16	17	18	19	20	21	22	23	24	25	26	27	28	29	30	31					
4572	2693	43675	14220	42643	4866	8962	150580	42682	7921	5091	978	211	366	1789	5560	3140					
176	134	1205	460	1082	92	238	2898	1229	488	347	26	7	18	84	401	317001					
1	5	9	5	1	0	0	4	3	.					
36	27	462	179	226	.	.	419	408	72	40	2	5	9	16	56	.					
55	28	132	38	433	52	131	751	216	62	51	4	0	3	4	58	.					
6	3	.	.	10	.	.	76	10	26	12	2	0	0	.	23	.					
13	102	30	116	90	4	1	2	22	94	.					
15	.	35	21	7	.	.	187	29	45	37	3	0	0	22	22	.					
13	.	40	18	56	.	.	.	106	63	38	6	1	1	7	56	.					
5	16	33	19	2	0	0	.	32	.					
32	10	497	189	251	15	.	373	409	62	55	2	0	3	5	57	.					
108	38	565	119	624	.	37	2150	531	205	154	12	0	10	33	169	317005					
24	13	417	79	411	.	23	285	354	56	34	4	0	6	11	43	.					
41	16	8	.	59	.	.	1262	36	74	57	2	0	2	8	65	.					
43	9	140	.	154	.	.	603	140	75	63	6	0	2	14	61	.					
81	21	422	161	49	.	29	134	363	138	111	5	2	0	15	99	317008					
29	.	127	39	14	.	.	.	110	51	42	1	0	0	5	36	.					
52	.	295	122	35	.	.	.	253	87	69	4	2	0	10	63	.					
56	36	331	83	80	.	106	764	310	61	42	7	0	2	3	50	317009					
75	20	1300	442	332	19	65	1427	1046	95	53	20	7	3	20	64	317011					
37	5	603	231	156	.	54	540	496	41	22	13	4	0	9	30	.					
38	15	697	211	176	.	11	887	550	54	31	7	3	3	11	34	.					
74	15	232	94	149	4	61	2474	243	199	141	26	3	1	86	109	317021					
49	.	176	85	110	.	.	2211	189	153	105	24	2	1	83	67	.					
25	.	56	9	39	.	.	263	53	46	36	2	1	0	3	42	.					
102	50	280	74	168	.	144	4029	309	200	133	13	1	8	25	170	317026					
27	20	.	10	57	.	.	324	52	40	23	4	0	1	.	38	.					
14	11	56	15	62	.	62	.	74	57	30	7	0	3	16	39	.					
15	3	64	.	9	.	46	239	62	20	17	0	0	1	.	18	.					
33	11	132	47	37	.	25	590	115	47	36	2	0	2	3	44	.					
13	5	.	.	3	.	.	.	5	36	27	0	1	1	4	31	.					
60	.	1023	429	136	7	48	.	854	76	39	21	4	1	29	37	317029					
59	43	316	38	1920	.	26	.	519	123	57	11	6	18	28	93	317031					
10	.	.	.	7	.	.	79	9	37	13	2	2	8	12	23	.					
4	65	3	4	2	0	0	1	.	3	.					
23	19	.	.	283	.	19	239	99	46	25	4	2	2	6	40	.					
9	8	73	18	8	3	0	2	.	15	.					
13	10	256	34	.	.	.	133	334	18	9	2	2	5	6	12	.					
177	121	1740	599	642	39	336	16642	1647	244	156	48	13	4	56	163	317034					
74	.	567	147	260	18	185	678	511	89	66	17	3	0	17	68	.					
12	.	75	39	12	.	15	235	97	18	12	0	2	0	.	11	.					
56	38	734	309	206	.	117	858	651	91	54	23	6	2	28	58	.					
35	42	364	104	164	.	19	14871	388	46	24	8	2	2	.	26	.					
62	4	925	312	82	.	120	694	744	96	44	28	0	1	32	41	317039					
45	.	491	193	431	109	.	1239	522	77	34	14	1	1	16	40	317040					
23	7	259	102	351	.	14	711	269	37	18	8	0	0	10	19	.					
22	.	232	91	80	.	.	528	253	40	16	6	1	1	6	21	.					
68	20	1457	533	193	14	41	1442	1177	79	33	32	4	3	34	36	317041					
59	.	1159	416	178	.	.	1331	948	66	30	30	2	2	30	32	.					
9	.	298	117	15	.	.	111	229	13	3	2	2	1	4	4	.					
74	13	959	302	289	38	37	656	810	82	54	16	3	0	19	52	317046					
55	43	523	184	1333	.	77	512	616	130	74	4	3	12	18	107	317047					
21	16	.	.	29	.	27	231	153	66	34	1	1	3	5	58	.					
16	3	311	124	1245	.	.	143	410	29	18	0	2	7	8	20	.					
18	24	.	.	59	.	.	138	52	35	22	3	0	2	5	29	.					
100	15	1484	672	401	.	39	1357	1237	129	63	26	17	0	36	65	317051					
1	1	7	3	0	0	0	.	.	.					
18	8	144	26	11	6	0	0	.	.	.					
81	.	1315	591	373	.	26	1146	1092	96	49	20	17	0	29	56	.					
85	9	157	82	146	.	90	751	176	249	192	10	0	0	73	173	317056					
43	3	44	21	33	.	53	403	54	137	103	1	0	0	38	96	.					
42	6	113	61	113	.	37	348	122	112	89	9	0	0	35	77	.					
156	233	1620	338	8163	729	1119	4491	2631	208	123	23	10	42	53	151	317057					
8	3	108	.	.	.	13	106	104	10	5	0	1	4	3	7	.					
27	19	346	83	1612	270	79	300	497	27	15	6	1	5	7	20	.					
37	32	179	59	1378	.	54	1999	349	62	47	6	3	6	9	53	.					
7	.	56	101	134	10	5	2	0	2	3	6	.					
9	.	.	.	843	92	.	.	370	17	4	0	0	5	8	7	.					
7	12	.	.	5	.	.	75	17	16	13	1	0	1	.	14	.					

7) Landwirtschaftliche Betriebe mit 1 ha und mehr LF, unter 1 ha LF mit Mindesterzeugungseinheiten; Forstbetriebe mit 1 ha u.m. UF.
8) Ergebnisse der Agrarberichterstattung 1995.- 9) Bezogen auf die Gesamteinkünfte des Betriebsinhabers und/oder seines Ehegatten. -
HE: Haupterwerbsbetriebe, NE: Nebenerwerbsbetriebe.

ALLB- Nummer	Amt für Landwirtschaft (Stand: 01.10.1997)	Flächennutzung nach der Belegenheit 1997 1)				Landwirtschaftlich genutzte Fläche (LF) 1995 nach Betriebsprinzip								
		Boden- fläche insges.	darunter			LF 3) insges.	Acker- land	darunter				Dauer- grün- land	Sonder- kulturen 6)	
			Siedl.- fläche 2)	Landw.- fläche	Wald- fläche			darunter						
								Getreie- de 4)	Öl- früchte	Hackfr. Gart.5)	Futter- pflanz.			
Gemein- deken- ziffer	Gemeinde Gemeindeteil													
Nr.	Bezeichnung	Hektar												
1	2	3	4	5	6	7	8	9	10	11	12	13	14	
noch: 317057														
	LEUTESHEIM	591	70	359	106	362	317	238	7	1	1	41	3	
	NEUMUEHL	501	83	298	85	718	453	298	23	5	54	262	1	
	OEDLSHOFEN	310	37	208	59	413	293	210	8	2	10	119	-	
	QUERBACH	150	20	107	21	138	103	66	6	0	16	35	0	
	ZIEROLSHOFEN	311	19	210	80	149	109	77	-	0	2	41	-	
317059	KIPPENHEIM	2086	340	933	766	403	205	150	-	8	7	99	91	
	KIPPENHEIM	1676	284	747	603	233	139	114	-	6	4	52	33	
	SCHMIEHEIM	409	56	185	163	171	66	36	-	3	3	47	58	
317065	LAHR/SCHWARZWALD	6979	1933	2316	2572	1917	1277	988	3	29	82	513	121	
	HUGSWEIER	518	274	236	2	259	209	165	-	0	11	39	10	
	KIPPENHEIMWEILER	436	68	229	121	254	217	179	-	2	3	21	16	
	KUHBACH	185	45	72	65	79	40	31	-	0	4	39	-	
	LAHR	2917	1118	807	898	577	432	337	-	17	15	64	79	
	LANGENWINKEL	115	63	43	2	144	108	92	3	0	-	35	1	
	MIETERSHEIM	272	110	123	32	58	33	26	-	3	-	20	5	
	REICHENBACH	1320	119	315	880	274	60	41	-	2	17	212	1	
	SULZ	1216	135	492	574	271	178	118	-	4	32	82	10	
317067	LAUTENBACH	2155	88	587	1461	572	92	19	0	26	36	400	75	
317068	LAUF	1501	135	605	749	484	89	41	-	17	19	264	130	
317073	MAHLBERG	1659	263	751	630	497	441	353	-	11	1	10	44	
	MAHLBERG	1149	141	508	492	348	297	230	-	11	1	8	42	
	ORSCHWEIER	510	122	243	138	150	145	123	-	0	-	2	3	
317075	MEISSENHEIM	2133	228	1305	475	1283	1092	740	-	17	76	172	14	
	KUERZELL	957	106	709	122	756	663	446	-	13	53	80	10	
	MEISSENHEIM	1177	122	595	354	527	429	293	-	5	24	92	4	
317078	MUEHLENBACH	3122	92	1079	1945	1132	124	86	-	15	22	1003	0	
317085	NORDRACH	3775	130	640	2992	707	86	56	0	15	14	606	3	
317088	OBERHARMERSBACH	4092	143	1065	2874	917	62	28	-	15	12	801	39	
317089	OBERKIRCH	6914	779	3601	2449	3247	694	301	7	170	121	967	1565	
	BOTTENAU	809	73	481	247	457	90	57	1	11	12	126	238	
	BUTSCHBACH	556	41	245	267	306	72	27	-	11	24	148	84	
	HASLACH	278	34	205	39	226	65	40	-	8	13	26	134	
	NUSSBACH	513	64	406	36	318	56	30	1	13	10	90	169	
	OBERKIRCH	983	279	362	317	355	81	22	-	30	7	48	224	
	OEDSBACH	2019	87	625	1302	625	117	25	3	49	37	418	83	
	RINGELBACH	248	19	70	156	94	14	1	-	6	3	23	56	
	STADELHOFEN	481	55	366	46	311	61	31	-	12	0	16	233	
	TIERGARTEN	359	46	297	14	348	79	42	-	13	6	33	236	
	ZUSENHOFEN	668	83	544	25	209	59	24	2	18	8	39	108	
317093	OBERWOLFACH	5127	135	803	4163	743	35	14	1	15	4	701	-	
317096	OFFENBURG	7839	2115	3165	2243	1661	982	666	5	34	109	412	257	
	BOHLSBACH	612	135	366	106	193	148	106	-	3	14	44	1	
	BUEHL	269	35	154	64	118	88	64	-	2	7	28	1	
	ELGERSWEIER	319	145	172	-	120	67	50	-	4	11	28	25	
	FESSENBACH	214	49	60	104	60	9	6	-	2	0	9	40	
	GRIESHEIM	592	96	306	128	251	225	144	-	1	32	24	2	
	OFFENBURG	2104	1084	307	610	18	4	-	-	4	-	0	14	
	RAMMERSWEIER	385	89	190	81	119	40	16	-	1	2	11	68	
	WALTERSWEIER	443	95	193	107	26	10	6	-	1	0	15	-	
	WEIER	415	68	216	107	131	70	55	-	4	10	60	-	
	WINDSCHLAEG	768	101	488	172	288	187	129	-	4	17	92	9	
	ZELL-WEIERBACH	727	104	165	454	143	29	22	-	2	2	25	84	
	ZUNSWEIER	991	115	548	311	196	107	67	5	5	14	76	12	
317097	OHLSBACH	1114	112	356	616	177	61	45	-	5	1	87	27	
317098	OPPENAU	7304	291	1123	5850	1165	94	9	0	25	45	1052	7	
	IBACH	1798	72	311	1404	347	27	1	-	5	15	317	1	
	LIERBACH	2151	43	169	1932	164	5	0	-	4	1	158	-	
	MAISACH	1117	22	165	927	174	10	0	0	5	3	161	3	
	OPPENAU	661	86	156	411	176	25	7	-	5	10	143	3	
	RAMSBACH	1576	69	321	1176	304	28	1	-	6	16	273	1	
317100	ORTENBERG	566	126	323	81	257	36	16	2	6	1	13	204	
317102	OTTENHOEFEN IM SCHWARZW.	2526	167	741	1582	753	107	32	1	27	27	615	25	
	FURSCHENBACH	383	24	163	190	179	11	2	-	6	2	150	17	
	OTTENHOEFEN IM SCHWARZW.	2144	143	578	1393	574	96	31	1	21	25	465	8	
317110	RENCHEN	3208	367	1972	717	1459	790	498	6	40	83	364	302	
	RENCHEN	1933	239	993	581	813	601	393	6	20	76	153	58	
	ERLACH	443	40	332	55	263	84	55	-	12	5	89	90	
	ULM	832	89	647	80	383	105	50	-	8	2	122	154	
317113	RINGSHEIM	1131	210	468	431	528	409	282	-	2	9	31	87	

1) Ergebnisse der Flächenerhebung 1997 - tatsächliche Nutzung.- 2) Siedlungs- und Verkehrsfläche, Gebäudefläche, Betriebsfläche -ohne Abbautand, Erholungs-, Verkehrsfläche, Friedhof.- 3) Ergebnisse der Bodennutzungsaufnahme 1995 im einzelbetriebl. Erhebungsbereich.- 4) Einschl. Körnermais und Corn-Cob-Mix.- 5) Hackfrüchte und Gartengewächse.- 6) Rebland, Obstanlagen und Baumschulen.

Viehhaltung am 3.Dezember 1996								Groß- vieh- ein- heiten	Land- und forstwirtschaftliche Betriebe 1995 7)				Landw. Betriebe in der Hand natürl. Personen 1995 8) mit überwiegend		ALLB- Nummer	
Vieh- halter	Tierbestände								Betriebe insgesamt	dar. Betriebe mit einer LF von bis unter ha				betriebl. Einkomm. (HE) 9)	außerbetr. Einkommen (NE) 9)	Gemein- de- kennz.
	Pferde	Rinder	dar.	Schweine	dar.	Schafe	Ge- flü- gel			1-10	10-20	20-30	30 u.m.			
			Milch- kühe		Zucht- sauen											
Anzahl	Tiere								Betriebe							Nr.
15	16	17	18	19	20	21	22	23	24	25	26	27	28	29	30	31
noch: 317057																
15	18			1427		38		243	16	11	1	0	4	4	12	
7		407	63	1355	239		128	469	13	3	2	0	8	8	5	
16	39	92		167			392	142	18	7	4	3	4	5	13	
10	13	209		23		38	197	161	7	4	1	0	2		5	
13	23						79	145	12	9	0	2	1	3	9	
21	63	50	21	32			187	179	85	42	9	4	1	13	70	317059
13	55			20			41	95	49	22	6	1	1	5	42	
8	8			12			146	84	36	20	3	3	0	8	28	
100	181	1327	360	1688	141	61	4725	1392	168	95	14	5	22	41	107	317065
6		122	60					116	15	8	1	1	4	6	9	
11	11	47					100	58	16	8	2	0	4		14	
5				5			54	63	8	5	0	0	1			
15	19	202	57	1328		15	3143	346	37	18	1	2	8	15	17	
4		110	36	108	29			92	4	1	0	0	2			
7				9			57	79	10	6	3	0	0	3	7	
28	40	407	119	69			236	353	43	20	6	2	1	7	23	
24	31	355	50	63		18	345	285	35	29	1	0	2	5	30	
61		423	177	92		93	352	365	90	65	16	1	1	27	58	317067
64	29	140	49	74	3	104	508	177	160	137	3	1	0	9	150	317068
20	14	7		9			270	20	39	19	2	0	6	9	29	317073
16	9						245	15	34	18	2	0	4		26	
4	5						25	6	5	1	0	0	2		3	
67	77	750	187	1751	217	22	573	825	93	51	18	5	11	20	71	317075
34	12	484	110	1684			343	566	44	20	12	4	7	12	31	
33	65	266	77	67			230	259	49	31	6	1	4	8	40	
101	29	2035	791	941	265	128	1120	1725	114	46	45	11	0	61	41	317078
92	63	894	244	235		149	716	785	122	85	15	5	1	19	84	317085
112	35	1399	484	385	20	31	1232	1165	135	89	31	4	0	41	82	317088
227	74	1028	495	824	46	92	5264	1036	742	564	67	2	0	243	484	317089
26	9	125	52	301		8	242	148	62	43	14	1	0	37	24	
26	14	298	145	55	6		516	252	41	30	8	0	0	32	7	
13		13		53			55	33	75	55	5	0	0	15	60	
31	24	60	11	138				102	99	70	6	0	0	10	89	
22	8	36	20	54	14		171	50	74	65	3	0	0	48	21	
66		422	241	117		47	887	363	108	81	19	0	0	40	62	
6		9	4	6				11	20	19	0	0	0	10	9	
18				12			157	9	95	75	5	0	0	12	83	
9		58	11	76			15	62	96	79	3	0	0	31	65	
10				12			93	6	72	47	4	1	0	8	64	
112	26	953	362	244	6	70	791	861	135	94	21	0	1	36	73	317093
140	124	1128	342	1048	61	132	3559	1108	267	152	17	5	13	45	210	317096
14	11		63	542			210	229	15	10	0	0	3	4	11	
15	52	77	32	29			1079	131	8	4	2	1	1		6	
12		52	21				247	58	21	14	2	2	0	3	18	
6		7	5	4			122	7	31	12	0	0	0		29	
7				68				146	12	6	3	0	3	3	9	
2								15	8	2	1	0	0	4		
7		12	4	18			121	12	26	16	4	0	0	14	12	
7	13			8		22	144	32	4	3	1	0	0			
10				159	9		195	121	9	6	2	0	1		7	
24		269	77	127	10	38	258	218	33	25	2	2	2	4	29	
10			9	11			173	19	64	24	0	0	1	4	53	
26		143		14			300	119	36	30	0	0	2	3	32	
33	13	72	12	53		11	271	80	45	33	2	0	0	4	38	317097
173	3	1387	661	345	36	228	1769	1183	222	172	30	1	2	39	165	317098
52	3	485	218	149	16	47	1310	406	61	44	11	0	1	12	43	
29		125		34		57	79	110	38	32	5	0	0		32	
32		183	100	50		26	138	165	41	34	4	0	0	5	33	
17		165		13		39	61	134	32	25	0	0	1		25	
43		429	219	99	18	59	181	369	50	37	10	1	0	16	32	
25				14			557	8	83	50	4	1	1	11	69	317100
119	23	484	256	214	19	390	908	508	173	144	10	2	0	18	141	317102
26	4	123	67	58		59	604	124	38	35	1	0	0	4	34	
93	19	361	189	156		331	304	384	135	109	9	2	0	14	107	
63	54	650	206			835	2140	731	226	172	9	2	10	42	181	317110
18	19	508	169				1723	497	53	31	4	1	9	18	32	
18		40		75			63	116	60	43	2	0	1	12	48	
27		102		23			354	118	113	98	3	1	0	12	101	
18		78	21	28			185	69	51	19	5	2	7	9	41	317113

7) Landwirtschaftliche Betriebe mit 1 ha und mehr LF, unter 1 ha LF mit Mindesterzeugungseinheiten; Forstbetriebe mit 1 ha u.m. WF.-
8) Ergebnisse der Agrarberichterstattung 1995.- 9) Bezogen auf die Gesamteinkünfte des Betriebsinhabers und/oder seines Ehegatten. -
HE: Haupterwerbsbetriebe, NE: Nebenerwerbsbetriebe.

ALLB- Nummer	Amt für Landwirtschaft (Stand: 01.10.1997)	Flächennutzung nach der Belegenheit 1997 1)				Landwirtschaftlich genutzte Fläche (LF) 1995 nach Betriebsprinzip									
Gemein- deken- ziffer		Gemeinde	Gemeindeteil	Boden- fläche insges.	darunter			LF 3) insges.	Acker- land	darunter				Dauer- grün- land	Sonder- kulturen 6)
					Siedl.- fläche 2)	Landw.- fläche	Wald- fläche			darunter					
										Getrei- de 4)	Öl- früchte	Hackfr. Gart.5)	Futter- pflanz.		
Nr.	Bezeichnung		Hektar												
1	2		3	4	5	6	7	8	9	10	11	12	13	14	
317114	RUST		1327	140	875	252	558	468	345	28	4	19	86	2	
317116	SASBACH		1672	237	799	621	612	223	161	6	14	16	90	295	
	OBERSASBACH		716	85	360	263	345	112	63	6	11	11	64	166	
	SASBACH		957	153	438	357	267	111	98	0	2	5	25	130	
317118	SASBACHWALDEN		1813	164	494	1145	557	129	62	4	10	13	263	159	
317121	SCHUTTERTAL		5028	177	1564	3269	1545	188	133	-	7	48	1339	3	
	DOERLINBACH		861	37	283	538	269	38	27	-	2	8	230	-	
	SCHUTTERTAL		1904	56	576	1267	593	80	45	-	2	32	509	2	
	SCHWEIGHAUSEN		2264	84	705	1464	683	71	60	-	4	8	600	2	
317122	SCHUTTERWALD		2104	339	962	744	555	426	280	0	4	16	126	3	
317126	SEEBACH		1905	98	337	1411	314	22	1	-	8	10	282	10	
317127	SEELBACH		2991	183	806	1982	709	166	92	-	7	66	536	2	
	SCHOENBERG		900	25	310	558	271	49	40	-	1	8	220	0	
	SEELBACH		1632	134	364	1125	337	83	31	-	5	46	249	2	
	WITTELBACH		459	24	133	300	101	33	21	-	1	11	67	-	
317129	STEINACH		3333	212	1295	1771	1287	191	151	0	20	19	1075	14	
	STEINACH		1488	147	608	684	614	119	89	0	15	15	479	12	
	WELSCHENSTEINACH		1844	64	687	1086	673	72	63	-	5	4	597	2	
317141	WILLSTAETT		5526	538	3895	886	2813	2244	1519	13	14	77	558	3	
	ECKARTSWEIER		1114	72	818	186	527	400	295	6	6	14	127	0	
	HESELHURST		439	39	256	134	348	272	197	-	0	19	74	0	
	LEGELSHURST		1872	146	1264	441	1064	750	500	-	5	34	309	0	
	SAND		996	105	752	121	294	253	119	-	3	10	40	1	
	WILLSTAETT		1104	176	806	4	580	570	409	7	0	-	8	2	
317145	WOLFACH		6799	269	1169	5302	1083	55	31	0	17	5	1022	0	
	KINZIGTAL		4184	90	617	3455	598	33	18	0	10	4	562	-	
	KIRNBACH		1854	58	467	1318	455	21	12	-	5	1	433	-	
	WOLFACH		761	121	84	529	30	1	1	-	1	-	27	0	
317146	ZELL AM HARMERSBACH		3644	321	1435	1855	1210	307	180	3	25	96	839	47	
	OBERENTERSBACH		714	15	251	447	262	31	20	-	3	8	227	1	
	UNTERENTERSBACH		651	73	391	171	289	122	71	3	9	39	158	6	
	UNTERHARMERSBACH		1505	110	591	795	571	140	80	-	11	46	406	17	
	ZELL AM HARMERSBACH		774	123	202	441	88	14	9	-	2	3	49	24	
317150	SCHWANAU		3833	371	2090	974	1869	1617	1097	57	22	162	220	19	
	ALLMANNSWEIER		745	101	491	140	433	373	235	4	2	55	54	5	
	NONNENWEIER		902	107	521	170	586	492	355	13	7	25	90	4	
	OTTENHEIM		1717	132	771	599	551	499	315	36	7	66	48	4	
	WITTENWEIER		469	32	307	65	298	254	191	5	6	15	28	6	
317151	NEURIED		5785	534	3890	938	3620	3063	1918	5	35	290	521	23	
	ALTENHEIM		2508	210	1632	412	1574	1376	797	2	17	150	174	18	
	MUELLEN		121	19	92	8	72	54	43	-	1	0	17	1	
	DUNDENHEIM		851	84	675	70	750	615	375	-	5	90	130	2	
	ICHENHEIM		1897	172	1142	446	952	791	540	3	11	44	156	2	
	SCHUTTERZELL		408	50	349	1	272	226	163	-	1	4	44	0	
317152	KAPPEL-GRAFENHAUSEN		2572	233	1499	742	1111	935	762	-	9	6	139	35	
	GRAFENHAUSEN		1325	110	830	374	721	610	509	-	4	3	80	31	
	KAPPEL AM RHEIN		1247	123	669	368	390	325	253	-	4	3	59	4	
317153	RHEINAU		7343	713	4119	1771	3249	2516	1617	78	9	209	680	48	
	DIERSCHEIM		714	65	367	199	306	245	177	6	1	15	47	13	
	FREISTETT		2132	263	1030	540	678	588	409	-	1	34	74	14	
	HAUSGEREUT		148	12	115	19	110	79	53	5	0	13	28	2	
	HELMLINGEN		704	53	369	149	242	188	126	-	2	24	46	7	
	HOLZHAUSEN		581	33	488	55	341	247	137	9	0	38	93	2	
	HONAU		335	43	83	97	19	13	12	-	0	-	6	1	
	LINK		819	88	550	162	553	464	322	25	0	15	89	1	
	HEMPRECHTSHOFEN		676	57	445	137	483	329	171	-	1	50	149	4	
	RHEINBISCHOFSHAIM		1234	100	672	413	517	363	209	33	2	21	149	4	

1) Ergebnisse der Flächenerhebung 1997 - tatsächliche Nutzung.- 2) Siedlungs- und Verkehrsfläche, Gebäudefläche, Betriebsfläche -ohne Abbau- und Erholungs-, Verkehrsfläche, Friedhof.- 3) Ergebnisse der Bodennutzungserhebung 1995 im einzelbetriebl. Erhebungsbereich.- 4) Einschl. Körnermais und Corn-Cob-Mix.- 5) Hackfrüchte und Gartengewächse.- 6) Rebland, Obstanlagen und Baumschulen.

Vieh- halter	Viehhaltung am 3.Dezember 1996							Groß- vieh- ein- heiten	Land- und forstwirtschaftliche Betriebe 1995 7)					Landw. Betriebe in der Hand natürl. Personen 1995 8) mit überwiegend		ALLB- Nummer
	Tierbestände								Betriebe insgesamt	dar. Betriebe mit einer LF von bis unter ha				betriebl. Einkomm. (HE) 9)	außerbetr. Einkommen (NE) 9)	Gemein- de- kennz.
	Pferde	Rinder	dar.	Schweine	dar.	Schafe	Ge- flü- gel			1-10	10-20	20-30	30 u.m.			
			Milch- kühe		Zucht- sauen											
Anzahl	Tiere							Betriebe								Nr.
15	16	17	18	19	20	21	22	23	24	25	26	27	28	29	30	31
21	.	76	9	672	.	.	274	187	32	18	3	1	8	5	26	317114
41	12	102	31	239	.	24	343	126	184	112	7	2	1	34	148	317116
30	.	.	27	.	.	.	285	84	86	57	4	1	1	22	63	
11	.	.	4	.	.	.	58	42	98	55	3	1	0	12	85	
56	5	95	40	180	.	47	3554	123	139	120	5	0	1	28	105	317118
166	74	2266	796	529	61	656	2264	1958	199	109	46	13	1	42	126	317121
31	.	385	79	60	.	288	746	336	38	22	8	2	0	5	27	
63	.	1034	427	314	51	95	713	862	76	35	24	4	0	22	40	
72	49	847	290	155	.	273	805	761	85	52	14	7	1	15	59	
32	75	101	36	.	34	293	769	220	49	27	11	2	6	6	42	317122
56	14	272	80	46	.	59	.	248	92	79	5	0	0	4	80	317126
73	37	1186	316	257	29	55	718	973	108	46	25	6	0	28	51	317127
27	.	395	108	79	.	.	219	328	32	18	7	3	0	.	16	
35	25	614	188	54	.	43	361	493	58	22	13	3	0	14	26	
11	.	177	20	124	17	.	138	152	18	6	5	0	0	.	9	
137	23	1806	624	550	62	.	2397	1637	205	109	40	6	1	44	116	317129
68	10	770	286	329	30	.	1569	764	119	62	13	3	1	23	59	
69	13	1036	338	221	32	123	828	873	86	47	27	3	0	21	57	
122	106	1009	288	8144	1300	196	5182	1998	135	69	24	6	34	35	97	317141
31	9	254	33	963	.	.	332	332	36	21	7	1	7	6	29	
18	.	233	45	.	.	.	445	190	19	9	4	1	4	4	15	
52	88	418	111	3035	258	104	.	784	49	24	11	3	11	14	35	
10	7	177	140	14	9	1	1	3	3	10	
11	.	.	.	3775	892	.	.	551	17	6	1	0	9	8	8	
127	81	1058	258	185	.	348	3486	989	182	103	31	4	4	43	94	317145
68	70	622	168	144	.	190	573	601	90	54	18	2	1	30	39	
52	.	406	77	36	.	141	.	363	66	40	13	2	3	.	46	
7	.	30	13	5	.	17	.	25	26	9	0	0	0	.	9	
138	57	1902	648	1095	178	67	2702	1638	179	97	43	6	2	40	114	317146
23	.	459	148	142	28	42	436	385	23	8	13	1	1	12	11	
32	12	442	143	145	.	.	327	360	43	23	9	2	0	5	32	
72	34	914	331	783	142	23	1840	826	90	56	20	2	1	20	59	
11	.	87	26	25	.	.	99	67	23	10	1	1	0	3	12	
89	133	1318	146	613	33	40	14574	1078	125	61	17	10	20	27	95	317150
25	17	431	70	.	.	28	.	290	32	13	4	2	5	5	27	
28	27	302	44	133	14	.	356	257	35	16	7	6	5	7	28	
21	37	507	.	.	7	.	.	391	37	23	3	0	7	9	26	
15	52	78	.	117	.	10	7228	140	21	9	3	2	3	6	14	
181	137	2541	557	3429	779	72	5295	2278	239	135	33	16	41	59	179	317151
61	56	1237	243	1083	229	7	3938	1013	101	59	12	5	18	28	72	
6	18	56	41	6	4	0	0	1	.	5	
32	8	756	123	1223	324	.	202	635	45	19	9	8	7	14	31	
69	37	479	170	968	218	32	901	516	69	42	8	3	12	13	56	
13	18	198	72	18	11	4	0	3	.	15	
81	59	185	43	368	16	27	3680	263	100	68	14	3	10	6	92	317152
40	42	84	26	299	.	.	.	160	59	37	10	2	6	.	53	
41	17	101	17	69	.	.	.	103	41	31	4	1	4	.	39	
91	118	1923	564	1175	31	191	.	1785	124	59	14	4	37	41	81	317153
9	.	183	153	145	15	7	1	3	3	7	8	
15	22	.	.	21	.	13	.	121	26	14	6	0	5	6	19	
2	126	2	0	0	0	2	.	.	
5	.	.	.	8	.	.	55	126	16	10	1	0	4	4	11	
16	27	148	.	.	.	9	.	236	13	7	0	0	4	3	10	
1	21	2	1	1	0	0	.	.	
12	27	242	57	482	.	9	.	250	10	3	1	1	5	7	3	
12	4	613	206	.	.	.	137	515	16	5	2	0	6	5	11	
19	34	267	77	11	.	114	210	246	24	12	2	0	8	7	17	

7) Landwirtschaftliche Betriebe mit 1 ha und mehr LF, unter 1 ha LF mit Mindesterzeugungseinheiten; Forstbetriebe mit 1 ha u.m. UF.-
8) Ergebnisse der Agrarberichterstattung 1995.- 9) Bezogen auf die Gesamteinkünfte des Betriebsinhabers und/oder seines Ehegatten. -
HE: Haupterwerbsbetriebe, NE: Nebenerwerbsbetriebe.

ALLB- Nummer	Amt für Landwirtschaft (Stand: 01.10.1997)	Flächennutzung nach der Belegenheit 1997 1)				Landwirtschaftlich genutzte Fläche (LF) 1995 nach Betriebsprinzip							
		Boden- fläche insges.	darunter			LF 3) insges.	Acker- land	darunter				Dauer- grün- land	Sonder- kulturen 6)
			Siedl.- fläche 2)	Landw.- fläche	Wald- fläche			darunter					
								Getrei- de 4)	Öl- früchte	Hackfr. Gart.5)	Futter- pflanz.		
Gemein- deken- ziffer	Gemeinde Gemeindeteil												
Nr.	Bezeichnung	Hektar											
1	2	3	4	5	6	7	8	9	10	11	12	13	14
3150	ALLB STOCKACH	81799	11034	42342	26858	35090	19971	12452	1349	678	3094	14018	1035
335001	AACH	1069	104	521	436	418	305	215	34	1	38	113	-
335002	ALLENSBACH	2653	316	1117	1177	754	398	242	38	11	50	348	4
	ALLENSBACH	768	163	340	247	165	98	63	12	7	1	66	0
	HEGNE	375	35	131	196	95	70	41	10	1	7	21	3
	KALTBRUNN	577	43	331	201	288	116	67	6	2	34	171	1
	LANGENRAIN	933	74	315	533	205	114	71	10	1	9	90	0
335015	BUESINGEN AM HOCHRHEIN	762	86	423	200	344	292	205	49	10	19	45	7
335021	EIGELTINGEN	5930	314	3310	2266	2722	1535	1015	67	24	203	1174	10
	EIGELTINGEN	1904	119	835	925	416	283	164	31	3	43	132	1
	HEUDORF IM HEGAU	1041	49	627	360	428	234	154	14	2	10	194	-
	HONSTETTEN	1272	58	769	443	652	365	240	8	3	60	287	-
	MUENCHHOEF	1122	48	650	418	534	306	201	8	13	49	219	9
	REUTE	221	17	165	37	271	148	115	2	1	10	122	1
	RORGENWIES	370	23	263	83	420	199	141	4	2	31	221	-
335022	ENGEN	7053	734	3325	2886	3011	1565	962	159	10	253	1426	16
	STETTEN	533	33	304	194	222	95	59	11	0	18	126	-
	ANSELFINGEN	834	69	525	230	550	258	147	20	2	60	287	4
	BARGEN	701	54	339	303	336	199	95	24	1	50	136	1
	BIESENDORF	569	25	179	361	168	58	44	-	0	9	110	0
	BITTELBRUNN	825	28	234	561	257	138	94	-	1	23	118	1
	ENGEN	1402	326	540	516	513	302	185	53	1	33	209	2
	NEUHAUSEN	469	41	227	164	179	134	83	22	1	12	42	3
	WELSCHINGEN	980	108	595	250	357	184	121	25	2	8	167	5
	ZIMMERHOLZ	740	48	381	308	428	198	134	4	1	40	230	0
335025	GAIENHOFEN	1255	189	667	345	467	247	142	8	22	53	199	17
	GAIENHOFEN	401	51	176	165	66	34	17	8	7	2	26	3
	GUNDHOLZEN	301	38	202	42	92	47	34	-	5	8	42	2
	HEMMENHOFEN	301	37	134	119	106	50	19	-	7	24	47	8
	HORN	251	62	155	19	204	116	72	-	4	19	83	4
335026	GAILINGEN	1317	129	473	675	328	254	163	17	3	43	61	11
335028	GOTTMADINGEN	2359	407	1278	645	1081	860	569	76	1	79	198	21
	BIETINGEN	524	63	283	173	234	154	80	4	0	41	62	18
	EBRINGEN	284	23	187	71	325	293	202	39	0	10	31	0
	GOTTMADINGEN	857	263	363	219	245	199	137	11	1	19	45	1
	RANDEGG	694	59	446	181	277	215	150	22	0	9	60	2
335035	HILZINGEN	5302	523	3683	1006	3211	1980	1196	131	50	383	1201	29
	BINNINGEN	1138	92	656	345	365	232	150	24	3	25	132	1
	HILZINGEN	2179	263	1507	381	1365	916	558	68	37	152	423	25
	RIEDHEIM	633	65	443	121	387	261	148	17	1	61	126	-
	SCHLATT AM RANDEN	395	37	285	71	226	122	62	3	1	44	102	3
	WEITERDINGEN	956	67	792	88	868	449	279	19	8	100	418	1
335043	KONSTANZ	5410	1622	1805	1743	902	482	328	21	49	22	335	83
	DETTINGEN	1250	139	476	624	379	208	139	17	4	11	171	0
	DINGELSDORF	644	85	314	231	160	86	60	2	7	10	61	12
	LITZELSTETTEN	512	133	215	142	238	126	107	3	5	-	67	44
	KONSTANZ	3004	1266	800	746	125	62	22	-	33	1	36	26
335055	MOOS	1438	151	843	427	403	280	150	8	74	19	113	8
	BANKHOLZEN	399	31	187	181	83	59	32	5	8	1	16	7
	IZNANG	156	36	117	2	82	73	32	3	36	0	7	1
	MOOS	444	48	298	86	45	44	25	-	18	-	0	-
	WEILER	438	36	240	158	194	103	61	-	12	17	90	0
335057	MUEHLINGEN	3268	224	1984	1029	2062	1111	679	89	8	176	950	1
	GALLMANNWEIL	402	28	252	117	254	172	121	16	1	13	82	-
	MAINWANGEN	783	30	395	355	302	239	128	38	2	4	63	-
	MUEHLINGEN	1137	73	774	281	809	319	198	6	3	85	489	0
	SCHWACKENREUTE	229	17	178	33	288	127	76	-	-	33	160	0
	ZOZNEGG	718	76	385	243	409	253	156	28	2	41	156	-
335061	OEHNINGEN	2820	246	1347	1208	1068	503	292	14	15	127	465	97
	OEHNINGEN	1251	124	565	558	447	206	108	9	6	60	203	37
	SCHIEHEN	924	49	470	402	381	205	130	5	2	43	172	3
	WANGEN	645	72	312	247	240	91	55	-	8	24	90	58
335063	RADOLFZELL AM BODENSEE	5858	1077	2645	1905	2188	1174	758	55	25	208	954	52
	BOEHRINGEN	1189	179	716	270	698	448	294	9	13	76	233	17
	GUETTINGEN	732	99	318	305	217	106	66	2	1	24	102	9
	LIGGERINGEN	1079	68	511	495	363	192	108	19	5	35	163	3
	MARKELFINGEN	664	86	283	283	175	95	67	4	1	8	80	-
	MOEGGINGEN	466	41	233	77	166	81	54	11	0	17	85	0
	RADOLFZELL	804	521	144	78	74	3	-	-	2	1	68	2
	STAHRINGEN	923	83	441	397	496	249	170	11	3	48	224	22
335066	REICHENAU	1272	233	482	431	212	187	0	-	186	0	5	20
335075	SINGEN/HOHEWITEL	6176	1488	2875	1685	2073	1208	825	94	36	106	838	14

1) Ergebnisse der Flächenerhebung 1997 - tatsächliche Nutzung.- 2) Siedlungs- und Verkehrsfläche, Gebäudefläche, Betriebsfläche - ohne Abbau- und Erholungs-, Verkehrsfläche, Friedhof.- 3) Ergebnisse der Bodennutzungserhebung 1995 im einzelbetriebl. Erhebungsbereich.- 4) Einschl. Körnermais und Corn-Cob-Mix.- 5) Hackfrüchte und Gartengewächse.- 6) Rebland, Obstanlagen und Baumschulen.

Viehhaltung am 3.Dezember 1996								Groß- vieh- ein- heiten	Land- und forstwirtschaftliche Betriebe 1995 7)					Landw. Betriebe in der Hand natürl. Personen 1995 8) mit überwiegend		ALLB- Nummer	
Vieh- halter	Tierbestände								Betriebe insgesamt	dar. Betriebe mit einer LF von bis unter ha				betriebl. Einkomm. (HE) 9)	außerbetr. Einkommen (NE) 9)	Gemein- de- kennz.	
	Pferde	Rinder	dar.	Schweine	dar.	Schafe	Ge- flü- gel			1-10	10-20	20-30	30 u.m.				
			Milch- kühe		Zucht- sauen												
Anzahl	Tiere								Betriebe								Nr.
15	16	17	18	19	20	21	22	23	24	25	26	27	28	29	30	31	
1296	1749	35090	11666	25584	1982	5271	78871	31414	2203	840	322	175	384	727	1143	3150	
13	.	177	75	.	.	9	46	309	19	2	3	3	5	5	8	335001	
40	140	476	160	169	9	.	758	610	50	24	8	4	8	12	32	335002	
10	.	58	8	185	13	6	1	1	2	.	7		
2	7	.	11	5	2	1	0	2	.	4		
13	11	387	147	52	.	.	441	312	13	5	3	2	2	5	7		
15	.	.	.	108	9	.	206	102	19	11	3	1	2	4	14		
9	.	228	94	181	.	.	.	191	16	1	4	10	1	15	.	335015	
104	163	2592	809	2320	320	131	3221	2349	137	58	28	7	34	37	93	335021	
15	17	398	147	.	.	.	585	318	20	6	5	1	6	6	13		
21	9	303	76	276	26	17	1	4	4	.	22		
19	.	568	166	667	133	.	328	586	28	9	11	0	7	10	17		
25	38	643	194	895	55	78	.	636	27	10	7	1	8	11	16		
10	5	292	100	106	23	.	208	234	12	5	1	0	4	.	9		
14	.	388	126	88	.	.	180	298	24	11	3	1	5	5	16		
91	149	3256	942	1310	99	130	6979	2704	175	67	19	13	32	31	103	335022	
11	5	261	84	178	.	.	66	215	21	7	2	4	1	.	13		
17	23	672	181	93	.	4	555	536	23	9	2	1	9	7	14		
9	.	412	74	.	.	.	56	284	14	6	2	1	3	3	9		
5	.	267	.	5	.	.	72	184	13	4	0	0	2	.	5		
10	17	.	45	.	.	68	130	180	16	10	2	1	2	3	12		
8	68	568	184	687	.	.	.	584	22	5	2	2	5	8	7		
5	6	20	68	12	4	1	0	2	.	8		
15	10	272	80	32	.	.	175	194	34	19	6	1	2	3	25		
11	16	535	203	129	17	.	.	458	20	3	2	3	6	4	10		
24	37	534	178	68	.	.	394	428	49	21	7	3	3	14	22	335025	
7	.	29	.	54	.	.	184	29	13	5	0	2	0	.	6		
7	.	79	.	12	.	.	83	58	11	6	4	0	0	.	8		
4	.	184	71	.	.	.	55	160	8	3	2	1	1	4	3		
6	11	242	74	.	.	.	72	180	17	7	1	0	2	5	5		
9	.	217	95	268	22	5	2	2	5	6	8	335026	
31	11	713	235	3573	210	21	1141	971	50	10	10	4	13	18	22	335028	
4	.	351	90	.	.	.	45	268	11	4	1	0	3	4	5		
9	.	.	.	2045	.	.	109	243	10	1	3	3	3	4	6		
10	.	212	101	1164	.	.	720	325	16	2	3	0	4	6	5		
8	26	21	267	134	13	3	3	1	3	4	6		
89	56	3535	1542	770	22	121	4194	2850	124	35	22	12	43	57	60	335035	
11	4	220	.	147	.	.	196	185	20	7	6	2	2	3	15		
31	23	1336	580	.	.	81	3182	1095	48	12	10	2	20	25	20		
10	.	508	201	.	.	.	63	394	12	2	3	2	5	6	6		
12	18	345	.	21	.	.	198	278	15	7	0	1	3	4	9		
25	.	1126	531	173	.	.	555	898	29	7	3	5	13	19	10		
48	238	316	133	34	.	152	3751	544	87	45	8	6	8	28	49	335043	
13	103	162	71	14	.	80	3090	265	20	12	0	2	4	7	12		
9	.	133	58	6	.	.	168	112	13	7	3	0	2	3	10		
10	.	15	143	51	19	7	3	3	2	5	12		
16	94	6	.	.	.	51	350	116	35	19	2	1	0	13	15		
15	.	337	114	31	.	18	149	255	50	33	4	3	2	26	16	335055	
3	.	44	30	35	12	7	3	1	0	5	6		
3	.	.	.	8	.	.	.	4	17	11	1	1	0	9	.		
0	0	7	6	0	1	0	6	.		
9	.	290	95	23	.	.	103	216	14	9	0	0	2	6	5		
88	31	2710	1001	2208	140	115	.	2467	105	37	25	5	24	34	59	335057	
16	.	224	99	273	40	.	78	199	20	7	6	2	3	3	15		
12	.	159	37	100	.	.	.	219	15	2	7	1	2	4	8		
30	14	1340	535	460	81	29	2086	1088	38	15	6	0	11	16	16		
10	5	546	189	.	.	.	61	419	10	2	2	1	3	5	5		
20	7	441	141	.	9	.	118	541	22	11	4	1	5	6	15		
52	56	1190	412	1009	.	265	2624	1120	66	23	12	10	12	30	29	335061	
22	14	467	171	.	.	39	633	413	27	8	5	4	6	13	11		
20	38	459	149	.	8	.	1439	412	19	9	4	2	4	8	11		
10	4	264	92	482	.	.	552	295	20	6	3	4	2	9	7		
92	100	2129	781	1770	117	384	2862	1947	143	61	19	13	24	45	76	335063	
17	18	665	238	.	.	.	195	620	25	7	1	2	9	10	11		
13	6	224	100	.	.	11	242	197	14	8	0	2	4	4	10		
22	26	382	81	212	.	195	393	343	33	22	5	1	3	5	27		
12	7	.	.	183	.	142	173	129	13	6	2	3	1	5	8		
5	.	104	51	.	.	.	137	90	7	4	0	0	2	.	.		
4	98	40	17	5	2	0	1	.	.		
19	4	655	281	198	14	.	1624	528	34	9	9	5	4	16	15		
4	20	27	156	81	0	0	0	107	46	335066	
71	134	1374	340	1750	117	.	2192	1501	122	47	17	8	21	27	71	335075	

7) Landwirtschaftliche Betriebe mit 1 ha und mehr LF, unter 1 ha LF mit Mindesterzeugungseinheiten; Forstbetriebe mit 1 ha u.m. WF.-
8) Ergebnisse der Agrarberichterstattung 1995.- 9) Bezogen auf die Gesamteinkünfte des Betriebsinhabers und/oder seines Ehegatten. -
HE: Haupterwerbsbetriebe, NE: Nebenerwerbsbetriebe.

Noch: 6. Flächenerhebung 1997, Bodennutzung 1995, Viehhaltung 1996, Land- und forstwirtschaftl. Betriebe 1995 in Baden-Württemberg

ALLB- Nummer	Amt für Landwirtschaft (Stand: 01.10.1997)	Flächennutzung nach der Belegenheit 1997 1)				Landwirtschaftlich genutzte Fläche (LF) 1995 nach Betriebsprinzip							
		Boden- fläche insges.	darunter			LF 3) insges.	Acker- land	darunter				Dauer- grün- land	Sonder- kulturen 6)
			Siedl.- fläche 2)	Landw.- fläche	Wald- fläche			Getrei- de 4)	Öl- früchte	Hackfr. Gart.5)	Futter- pflanz.		
Nr.	Bezeichnung	Hektar											
1	2	3	4	5	6	7	8	9	10	11	12	13	14
noch: 335075													
	BOHLINGEN	1195	105	711	361	568	353	217	30	14	36	207	6
	FRIEDINGEN	978	68	469	434	172	110	95	1	3	10	60	1
	HAUSEN AN DER AACH	261	32	221	4	359	220	152	26	1	18	139	0
	SCHLATT UNTER KRAEHEN	330	39	261	26	222	157	99	19	1	16	65	0
	SINGEN/HOHENTWIEL	2141	1082	523	501	307	58	42	2	3	2	237	3
	UEBERLINGEN AM RIED	842	116	380	292	311	201	134	11	12	23	105	3
	BEUREN AN DER AACH	429	45	310	67	134	109	85	7	0	1	25	-
335077	STEISSLINGEN	2452	348	1327	717	1166	639	452	49	2	52	479	46
	STEISSLINGEN	2152	260	1170	662	698	425	310	46	2	9	226	46
	WIECHS	300	88	157	55	468	215	142	2	0	44	253	0
335079	STOCKACH	6974	842	3936	2140	3447	1663	1072	57	27	282	1508	271
	ESPASINGEN	759	54	350	349	149	69	53	2	4	1	33	46
	HINDELWANGEN	944	81	466	393	173	102	82	-	2	13	70	0
	HOPPETENZELL	395	39	257	93	173	53	33	-	-	14	120	-
	MAHLSPUEREN IM HEGAU	423	35	320	66	557	254	162	15	0	58	299	3
	MAHLSPUEREN IM TAL	713	46	474	188	389	161	92	1	0	48	221	7
	RAITHASLACH	498	30	288	178	204	112	72	6	1	27	92	-
	STOCKACH	923	314	356	241	302	102	51	14	6	15	183	16
	WAHLWIES	897	117	595	179	548	270	207	2	10	15	83	195
	WINTERSPUEREN	1205	67	761	365	916	526	310	17	3	86	386	4
	ZIZENHAUSEN	217	59	69	88	36	14	10	-	0	4	22	-
335080	TENGEN	6198	522	3639	1995	2597	1379	893	87	16	259	1200	16
	BEUREN AM RIED	287	33	208	41	120	35	31	-	0	3	85	0
	BLUMENFELD	462	45	258	156	113	32	22	-	1	10	79	0
	BUESSLINGEN	681	58	407	211	235	132	97	-	1	13	101	2
	TALHEIM	277	27	188	60	76	34	25	1	0	1	42	1
	TENGEN	1456	132	768	548	697	367	222	12	9	86	326	3
	UTTENHOFEN	337	34	221	80	295	148	68	19	0	44	147	1
	WATTERDINGEN	1508	117	966	417	734	441	299	28	3	78	290	2
	WEIL	341	31	261	48	206	121	98	20	1	1	81	4
	WIECHS	848	44	363	436	121	69	32	7	1	23	48	4
335081	VOLKERTSHAUSEN	515	120	322	61	370	232	164	10	4	39	134	4
335096	HOHENFELS	3050	178	1823	1035	1718	832	537	17	7	208	878	3
	DEUTWANG	371	19	270	80	289	129	64	10	2	45	160	-
	KALKOFEN	839	48	386	399	489	235	147	-	1	57	253	-
	LIGGERSDORF	665	51	416	195	373	184	137	-	2	40	186	0
	MINDERSDORF	879	45	549	282	356	188	120	6	1	46	165	3
	SELGETSWEILER	296	15	201	79	211	95	70	-	1	20	114	-
335097	MUEHLHAUSEN-EHINGEN	1782	272	1054	405	1118	752	440	89	9	118	351	15
	EHINGEN	1000	113	562	286	489	367	228	42	6	44	121	-
	MUEHLHAUSEN	781	159	492	120	629	384	212	48	3	74	230	15
335098	BODMAN-LUDWIGSHAFEN	2804	235	1237	1321	928	511	228	63	65	65	151	265
	BODMAN	1643	116	762	757	545	316	154	53	34	-	35	193
	LUDWIGSHAFEN AM BODENSEE	1161	119	475	564	383	195	74	10	31	65	116	71
335099	ORSINGEN-NENZINGEN	2224	293	1135	762	1418	880	492	76	19	139	529	8
	NENZINGEN	896	105	533	234	680	456	237	24	16	71	219	5
	ORSINGEN	1328	188	602	528	738	424	255	53	3	67	310	3
335100	RIELASINGEN-WORBLINGEN	1857	379	1092	358	1085	702	433	39	4	154	362	20
	RIELASINGEN	1209	247	704	242	671	436	260	18	3	117	232	1
	WORBLINGEN	649	132	388	115	414	266	172	22	1	36	130	18

1) Ergebnisse der Flächenerhebung 1997 -tatsächliche Nutzung.- 2) Siedlungs- und Verkehrsfläche, Gebäudefläche, Betriebsfläche -ohne Abbau- und Erholungs-, Verkehrsfläche, Friedhof.- 3) Ergebnisse der Bodennutzungshaupterhebung 1995 im einzelbetriebl. Erhebungsbereich.- 4) Einschl. Körnermais und Corn-Cob-Mix.- 5) Hackfrüchte und Gartengewächse.- 6) Rebland, Obstanlagen und Baumschulen.

Viehhaltung am 3. Dezember 1996								Groß- vieh- ein- heiten	Land- und forstwirtschaftliche Betriebe 1995 7)				Landw. Betriebe in der Hand natürl. Personen 1995 8) mit überwiegend		ALLB- Nummer	
Vieh- halter	Tierbestände								Betriebe insgesamt	dar. Betriebe mit einer LF von bis unter ha				betriebl. Einkomm. (HE) 9)	außerbetr. Einkommen (NE) 9)	Gemein- de- kennz.
	Pferde	Rinder	dar. Milch- kühe	Schweine	dar. Zucht- sauen	Schafe	Ge- flü- gel			1-10	10-20	20-30	30 u.m.			
Anzahl	Tiere								Betriebe							Nr.
15	16	17	18	19	20	21	22	23	24	25	26	27	28	29	30	31
noch: 335075																
18	.	547	188	.	.	.	124	461	31	13	2	3	5	6	16	
18	13	151	34	47	.	.	241	129	23	16	5	0	1	.	21	
10	.	194	62	246	.	.	576	199	13	4	3	0	5	5	7	
6	.	173	.	62	.	.	201	135	10	2	2	3	2	.	8	
4	7	227	24	5	1	1	1	2	7	7	
10	.	158	.	1052	.	.	170	288	12	3	3	1	4	4	7	
5	63	9	4	1	0	2	.	5	
48	3	1197	369	966	.	154	.	1118	77	33	4	3	15	19	41	335077
40	.	459	108	547	.	.	803	349	65	31	4	3	8	12	38	
8	.	738	261	419	.	.	.	769	12	2	0	0	7	7	3	
130	168	3895	1167	3562	131	.	6597	3601	228	87	28	26	38	72	119	335079
9	.	35	.	55	20	42	106	42	28	18	0	1	1	4	22	
6	9	125	63	.	.	.	139	115	16	3	0	2	3	4	7	
8	9	289	189	217	10	4	1	1	1	.	.	
17	11	1029	305	.	.	.	50	791	26	9	1	2	10	12	10	
19	40	576	167	44	.	.	110	454	26	10	4	6	3	9	14	
13	11	270	86	59	.	.	393	229	12	6	2	2	2	3	9	
10	12	.	.	5	.	.	114	316	22	7	0	2	3	5	7	
17	50	128	44	.	.	.	279	282	46	22	13	4	2	19	24	
30	22	1219	313	1694	107	.	.	1116	39	7	7	6	12	14	19	
1	39	3	1	0	0	1	.	.	
125	56	2399	799	600	48	370	2070	1955	232	88	30	11	27	26	140	335080
16	6	113	30	27	.	.	97	111	16	11	3	1	0	.	15	
3	43	12	8	1	0	1	.	8	
16	7	188	69	91	.	31	141	161	17	7	5	1	2	.	15	
2	30	48	7	5	1	0	1	.	6	
27	29	756	256	321	.	.	.	640	45	11	7	2	9	9	26	
7	.	357	145	41	.	.	218	284	14	6	0	1	4	.	9	
34	.	651	162	96	.	.	310	487	57	23	8	5	7	8	36	
14	8	111	46	18	.	.	111	96	19	10	5	0	2	.	17	
6	28	85	45	7	0	1	1	.	8	
11	30	376	97	389	.	.	287	365	18	5	2	2	5	5	10	335081
80	59	2964	1121	915	48	.	1067	2424	88	28	25	7	20	25	57	335096
9	.	550	254	.	.	.	96	436	11	5	0	0	6	5	6	
21	13	779	290	.	4	.	351	595	22	7	5	2	5	6	13	
25	.	690	251	327	.	.	263	576	25	7	9	3	3	5	17	
18	20	613	186	367	.	.	298	544	21	7	8	2	3	3	18	
7	.	332	140	109	.	.	59	273	9	2	3	0	3	6	3	
33	26	1732	304	518	.	.	1146	1038	42	13	5	4	15	22	16	335097
18	16	1028	60	.	.	.	799	458	21	6	3	2	7	9	9	
15	10	704	244	.	.	.	347	580	21	7	2	2	8	13	7	
13	59	220	100	22	.	.	242	238	50	16	18	2	7	23	23	335098
6	112	15	29	9	11	2	2	15	11	
7	130	223	21	7	7	0	5	8	12	
38	.	1233	327	1369	.	.	510	1042	52	13	10	10	11	19	28	335099
13	.	654	126	.	.	.	271	480	22	3	5	3	6	11	7	
25	.	579	201	.	.	.	239	561	30	10	5	7	5	8	21	
38	70	1270	471	406	43	23	2162	1093	45	7	12	7	11	24	15	335100
25	54	893	363	.	.	4	1963	772	27	4	7	4	6	14	8	
13	16	377	108	.	.	19	199	321	18	3	5	3	5	10	7	

7) Landwirtschaftliche Betriebe mit 1 ha und mehr LF, unter 1 ha LF mit Mindesterzeugungseinheiten; Forstbetriebe mit 1 ha u.m. WF.-
8) Ergebnisse der Agrarberichterstattung 1995.- 9) Bezogen auf die Gesamteinkünfte des Betriebsinhabers und/oder seines Ehegatten. -
HE: Haupterwerbsbetriebe, NE: Nebenerwerbsbetriebe.

ALLB- Nummer	Amt für Landwirtschaft (Stand: 01.10.1997)	Flächennutzung nach der Belagenheit 1997 1)				Landwirtschaftlich genutzte Fläche (LF) 1995 nach Betriebsprinzip								
		Boden- fläche insges.	darunter			LF 3) insges.	Acker- land	darunter				Dauer- grün- land	Sonder- kulturen 6)	
			Siedl.- fläche 2)	Landw.- fläche	Wald- fläche			darunter						
								Getrei- de 4)	Öl- früchte	Hackfr. Gart.5)	Futter- pflanz.			
Gemein- deken- ziffer	Gemeinde Gemeindeteil													
Nr.	Bezeichnung	Hektar												
1	2	3	4	5	6	7	8	9	10	11	12	13	14	
3160	ALLB ROTTWEIL	76943	8575	34900	32447	32762	17304	11910	2243	276	1879	15333	30	
325001	AICHHALDEN	2574	249	1473	833	1476	779	347	43	12	349	692	-	
	AICHHALDEN	1551	151	888	497	961	446	236	23	8	161	511	-	
	ROETENBERG	1024	98	585	336	515	333	111	20	3	188	181	-	
325009	BOESINGEN	2245	254	1401	585	1411	983	664	177	4	92	423	0	
	BOESINGEN	1289	143	841	303	942	634	422	120	2	62	305	0	
	HERRENZIMMERN	956	110	560	281	469	349	243	57	1	30	119	-	
325011	DIETINGEN	4225	388	2263	1495	2145	1488	1091	248	10	65	653	0	
	BOEHRINGEN	862	68	542	229	476	313	246	30	1	30	162	-	
	DIETINGEN	1474	159	702	585	702	558	391	123	1	15	143	-	
	GOESSLINGEN	342	25	201	112	176	93	71	4	1	3	83	-	
	IRSLINGEN	1059	105	592	347	513	360	275	65	2	10	152	0	
	ROTENZIMMERN	488	30	226	222	278	164	109	25	4	7	114	-	
325012	DORNHAN	4492	463	2258	1700	2258	1423	984	239	34	90	820	1	
	BUSENWEILER	138	16	86	31	115	49	40	-	2	4	65	-	
	BETTENHAUSEN	265	22	116	116	135	67	47	7	1	8	68	-	
	DORNHAN	1813	179	921	687	704	448	301	67	11	28	247	0	
	FUERNAL	565	56	270	225	315	230	155	39	8	12	84	0	
	LEINSTETTEN	558	51	207	286	250	134	94	21	5	3	113	1	
	MARSCHALKENZIMMERN	646	79	385	181	491	341	242	78	5	14	150	-	
	WEIDEN	508	59	274	173	248	154	105	26	1	21	93	-	
325014	DUNNINGEN	4845	422	2803	1555	2547	1613	1160	259	27	112	929	-	
	DUNNINGEN	2611	249	1462	864	1068	613	432	116	10	36	453	-	
	LACKENDORF	661	52	426	176	446	253	172	40	2	24	192	-	
	SEEDORF	1573	120	915	515	1033	746	556	103	15	51	285	-	
325015	EPPENDORF	2971	264	1403	1250	1284	773	563	103	4	45	505	-	
	EPPENDORF	1477	162	575	702	560	282	204	7	1	31	276	-	
	HARTHAUSEN	624	39	364	217	359	219	160	39	0	13	138	-	
	TRICHTINGEN	869	62	464	331	364	272	198	57	3	1	91	-	
325024	HARDT	1017	132	533	349	515	168	95	-	7	66	345	1	
325036	LAUTERBACH	1995	142	753	1091	705	58	37	-	12	9	645	-	
325045	OBERNDORF AM NECKAR	5593	756	2855	1898	2297	1146	820	111	16	117	1145	-	
	AISTAIG	450	81	64	281	74	24	13	-	0	10	50	-	
	ALTOBERNDORF	747	63	287	382	155	72	58	4	1	-	84	-	
	BEFFENDORF	850	72	582	194	561	211	148	5	2	46	350	-	
	BOCHINGEN	947	105	558	269	357	255	198	23	2	4	101	-	
	BOLL	483	41	343	95	252	125	74	10	2	13	127	-	
	HOCHMOESSINGEN	960	94	668	195	616	381	277	65	6	26	231	-	
	OBERNDORF AM NECKAR	1156	301	354	482	283	80	51	4	3	17	202	-	
325049	ROTTWEIL	7176	1191	2946	2904	2688	1236	798	127	19	101	1437	7	
	FECKENHAUSEN	306	30	117	156	92	36	27	3	2	2	56	-	
	GOELLSORF	789	84	368	324	139	33	29	3	-	-	103	2	
	HAUSEN OB ROTTWEIL	571	71	341	151	454	287	211	38	4	16	166	0	
	NEUFRA	475	81	152	234	93	38	27	-	2	-	53	1	
	NEUKIRCH	582	51	257	270	189	110	88	0	3	3	78	-	
	ROTTWEIL	3653	806	1270	1481	1424	618	355	62	6	75	801	4	
	ZEPFENHAN	799	67	441	288	297	114	61	20	2	5	180	-	
325050	SCHENKENZELL	4214	138	470	3577	332	12	4	0	5	3	317	0	
	KALTBRUNN	2306	34	185	2078	138	5	2	-	3	-	133	0	
	SCHENKENZELL	1908	104	284	1500	194	7	2	0	2	3	184	-	
325051	SCHILTACH	3422	212	490	2677	450	31	18	-	5	8	418	0	
	LEHENGERTICH	2742	95	410	2209	398	28	18	-	2	8	369	0	
	SCHILTACH	680	117	80	468	52	3	-	-	3	-	49	-	
325053	SCHRAMBERG	4569	734	2166	1607	1963	802	548	70	21	142	1150	2	
	SCHRAMBERG	3182	578	1307	1248	1336	406	283	23	14	82	922	2	
	WALDMOESSINGEN	1387	156	859	359	626	397	265	47	7	60	228	0	
325057	SULZ AM NECKAR	8760	986	4311	3311	4479	2706	1865	374	33	257	1749	16	
	FISCHINGEN	397	63	153	155	65	29	22	1	1	5	36	-	
	GLATT	729	63	250	399	221	121	76	9	3	16	98	2	
	BERGFELDEN	1084	128	515	432	610	346	258	61	2	1	262	1	
	DUERRENMETTSTETTEN	823	61	531	216	665	368	240	12	23	67	296	0	
	HOLZHAUSEN	413	59	298	52	294	211	139	40	0	19	82	1	
	HOPFAU	792	65	287	420	400	231	167	38	1	19	159	10	
	MUEHLHEIM AM BACH	634	81	430	117	446	276	189	58	0	14	169	1	
	RENFRIZHAUSEN	856	85	373	389	407	240	153	39	0	41	167	-	
	SIGMARSANGEN	587	59	294	232	519	341	247	51	1	27	176	1	
	SULZ AM NECKAR	2446	322	1179	900	853	545	374	65	2	47	305	1	
	325058	TENNENBRONN	3501	215	1312	1941	1417	174	107	-	19	48	1239	-
	325060	VILLINGENDORF	933	187	451	291	478	355	241	77	1	25	119	1
325061	VOEHRINGEN	2472	262	1171	1027	913	596	456	81	10	22	314	-	

1) Ergebnisse der Flächenerhebung 1997 - tatsächliche Nutzung.- 2) Siedlungs- und Verkehrsfläche, Gebäudefläche, Betriebsfläche - ohne Abbau- und Erholungs-, Verkehrsfläche, Friedhof.- 3) Ergebnisse der Bodennutzungserhebung 1995 im einzelbetriebl. Erhebungsbereich.- 4) Einschl. Körnermais und Corn-Cob-Mix.- 5) Hackfrüchte und Gartengewächse.- 6) Rebland, Obstanlagen und Baumschulen.

Viehhaltung am 3. Dezember 1996								Groß- vieh- ein- heiten	Land- und forstwirtschaftliche Betriebe 1995 7)					Landw. Betriebe in der Hand natürl. Personen 1995 8) mit überwiegend		ALLB- Nummer	
Vieh- halter	Tierbestände								Betriebe insgesamt	dar. Betriebe mit einer LF von bis unter ha				betriebl. Einkomm. (NE) 9)		Gemein- de- kennz.	
	Pferde	Rinder	dar. Milch- kühe	Schweine	dar. Zucht- sauen	Schafe	Ge- flü- gel			1-10	10-20	20-30	30 u.m.	außerbetr. Einkommen (NE) 9)			
Anzahl	Tiere								Betriebe								Nr.
15	16	17	18	19	20	21	22	23	24	25	26	27	28	29	30	31	
1900	1320	28327	9029	38559	4110	9218	96723	28357	2689	1272	342	132	304	341	1712	3160	
108	44	2050	756	456	.	.	1513	1656	184	80	24	5	12	16	102	325001	
68	27	1502	542	.	.	56	984	1137	118	52	21	3	6	10	71		
40	17	548	214	.	.	.	529	518	66	28	3	2	6	6	31		
69	37	1009	340	1801	47	667	2902	1097	106	43	15	7	14	10	69	325009	
42	.	713	226	1419	34	.	.	795	69	26	10	4	8	.	40		
27	.	296	114	382	13	.	.	302	37	17	5	3	6	.	29		
92	47	989	327	3041	220	397	4140	1232	120	62	17	3	21	15	88	325011	
17	14	264	97	256	.	.	253	256	20	9	2	0	4	3	13		
22	21	233	.	1592	174	.	3088	408	31	16	4	0	7	7	20		
13	.	97	.	379	.	.	107	142	12	9	0	1	2	.	11		
24	8	189	64	729	.	.	432	272	33	18	9	1	4	5	28		
16	.	206	71	85	.	.	260	155	24	10	2	1	4	.	16		
115	71	1531	488	5300	787	498	2874	1900	191	69	25	5	26	30	96	325012	
15	.	121	36	32	.	.	209	102	16	12	3	1	0	.	15		
8	.	91	34	63	.	.	.	77	12	5	4	0	1	.	9		
35	11	504	169	1311	236	.	1780	561	57	15	8	3	9	12	23		
8	.	161	44	2085	381	.	282	355	26	2	3	0	5	7	4		
26	12	116	32	.	.	200	285	328	39	22	2	0	2	.	24		
16	39	270	86	188	19	.	180	264	26	8	4	1	6	4	15		
7	.	268	87	212	15	5	1	0	3	3	6		
144	63	2209	719	4544	429	171	8536	2241	156	80	35	9	22	23	124	325014	
51	17	1023	372	870	.	.	.	874	60	25	17	0	9	13	39		
22	36	391	117	635	.	78	.	411	26	14	5	3	3	5	20		
71	10	795	230	3039	366	.	3473	955	70	41	13	6	10	5	65		
47	98	773	274	1112	.	145	397	824	72	23	6	6	15	14	37	325015	
15	.	554	173	.	.	.	111	420	33	8	3	3	7	7	15		
14	83	166	73	.	.	99	145	256	11	3	2	0	5	.	5		
18	.	53	28	.	.	.	141	148	28	12	1	3	3	.	17		
59	12	801	288	122	4	.	1693	639	74	47	6	5	3	6	55	325024	
108	72	867	339	118	.	42	991	787	140	107	12	2	0	3	118	325036	
112	93	2188	747	1222	46	270	5018	1928	181	63	15	12	26	23	96	325045	
2	.	121	117	10	3	1	2	0	.	4		
5	.	.	.	21	.	.	130	84	11	0	1	2	2	.	5		
30	38	853	221	156	.	25	2460	688	41	13	8	4	5	8	22		
25	10	.	.	69	4	46	217	108	38	11	2	1	4	.	16		
13	.	241	166	182	24	9	0	1	3	.	12		
28	4	416	196	686	28	7	.	425	42	25	2	1	7	3	33		
9	.	368	163	.	.	.	136	325	15	2	1	1	5	5	4		
115	158	1701	446	1807	370	2007	3953	1946	148	64	17	13	28	27	94	325049	
4	82	9	3	2	2	0	.	7		
6	.	.	.	46	.	.	.	37	6	4	1	1	0	.	4		
18	17	304	102	172	.	.	303	284	23	9	6	2	5	5	17		
14	27	40	9	.	.	.	145	54	21	10	1	1	0	.	14		
20	7	46	10	357	84	.	366	90	23	18	2	0	2	.	21		
37	81	980	243	993	.	1933	1748	1197	52	12	3	6	19	19	19		
16	15	233	64	33	.	.	227	201	14	8	2	1	2	.	12		
41	.	275	65	40	.	72	.	228	97	45	11	1	0	10	40	325050	
24	.	83	24	26	.	.	136	76	28	18	6	0	0	5	16		
17	.	192	41	14	.	.	.	152	69	27	5	1	0	5	24		
49	17	557	193	67	.	95	1228	460	95	42	13	3	0	15	39	325051	
43	410	65	35	13	2	0	10	35		
6	50	30	7	0	1	0	5	4		
122	65	2536	734	600	.	451	3298	2060	222	121	17	9	16	17	146	325053	
92	49	1950	542	492	.	.	2784	1587	176	95	13	8	10	12	113		
30	16	586	192	108	.	.	514	473	46	26	4	1	6	5	33		
179	158	3768	1038	11942	1319	2780	32048	4628	251	99	21	11	54	53	138	325057	
6	.	.	.	7	.	.	184	60	8	6	0	0	1	.	6		
6	.	228	88	26	.	.	.	203	9	2	0	1	3	.	4		
33	8	.	28	1931	630	.	.	604	36	23	3	2	5	5	29		
36	13	794	142	1149	.	7	6454	734	48	24	5	2	8	9	30		
14	37	220	56	.	.	74	117	267	17	5	5	0	5	3	13		
20	42	402	137	1456	.	51	198	530	41	8	3	2	6	8	10		
14	7	202	343	336	24	14	0	1	4	4	16		
10	.	498	144	11	.	.	136	370	12	3	0	0	5	5	3		
20	10	591	185	2746	186	73	174	750	23	7	2	1	7	6	12		
20	24	677	205	1962	108	.	466	774	33	7	3	2	10	10	15		
140	20	1870	684	274	3	24	1691	1501	209	132	34	15	2	12	170	325058	
23	57	290	76	465	.	.	805	352	22	7	5	2	4	5	14	325060	
79	43	579	176	1087	70	212	1362	634	78	37	14	4	10	9	59	325061	

7) Landwirtschaftliche Betriebe mit 1 ha und mehr LF, unter 1 ha LF mit Mindesterzeugungseinheiten; Forstbetriebe mit 1 ha u.m. WF. -
8) Ergebnisse der Agrarberichterstattung 1995. - 9) Bezogen auf die Gesamteinkünfte des Betriebsinhabers und/oder seines Ehegatten. -
HE: Haupterwerbsbetriebe, NE: Nebenerwerbsbetriebe.

ALLB- Nummer	Amt für Landwirtschaft (Stand: 01.10.1997)	Flächennutzung nach der Belegenheit 1997 1)				Landwirtschaftlich genutzte Fläche (LF) 1995 nach Betriebsprinzip							
		Boden- fläche insges.	darunter			LF 3) insges.	darunter						
			Siedl.- fläche 2)	Landw.- fläche	Wald- fläche		Acker- land	darunter				Dauer- grün- land	Sonder- kulturen 6)
								Getrei- de 4)	Öl- früchte	Hackfr. Gart.5)	Futter- pflanz.		
Nr.	Bezeichnung	Hektar											
1	2	3	4	5	6	7	8	9	10	11	12	13	14
noch: 325061													
	VOEHRINGEN	1700	193	743	756	524	343	263	53	4	8	179	-
	WITTERSHAUSEN	772	69	428	271	390	253	193	28	5	15	135	-
325064	WELLENDINGEN	1747	198	906	619	760	155	116	6	3	14	605	0
	WELLENDINGEN	1175	137	619	401	532	126	97	6	1	5	406	0
	WILFLINGEN	572	60	287	218	228	28	18	-	2	9	199	0
325069	ZIMMERN OB ROTTWEIL	3377	484	1789	1041	1726	1125	834	156	9	95	596	1
	FLOEZLINGEN	771	74	443	238	291	183	129	9	3	33	106	0
	HORGEN	969	107	514	312	549	437	329	64	4	29	112	-
	STETTEN OB ROTTWEIL	700	56	456	181	460	261	195	46	2	18	198	-
	ZIMMERN OB ROTTWEIL	937	248	375	310	426	245	180	37	1	16	180	1
325070	FLUORN-WINZELN	2459	250	1345	849	1347	893	608	67	12	137	452	0
	FLUORN	861	90	501	262	433	282	178	10	5	34	150	-
	WINZELN	1598	160	843	587	914	611	430	57	7	103	302	0
325071	ESCHBRONN	1141	132	608	398	541	132	95	14	3	19	408	0
	LOCHERHOF	193	51	114	28	188	50	34	10	1	5	138	-
	MARIAZELL	948	81	494	370	353	82	61	4	2	15	271	0
325072	DEISSLINGEN	3216	519	1193	1447	1029	656	460	92	10	63	372	1
	DEISSLINGEN	2419	393	937	1052	886	572	390	92	10	55	312	1
	LAUFFEN OB ROTTWEIL	796	126	257	395	144	84	70	-	0	8	60	-

1) Ergebnisse der Flächenerhebung 1997 - tatsächliche Nutzung.- 2) Siedlungs- und Verkehrsfläche, Gebäudefläche, Betriebsfläche -ohne Abbauland, Erholungs-, Verkehrsfläche, Friedhof.- 3) Ergebnisse der Bodennutzungshaupterhebung 1995 im einzelbetriebl. Erhebungsbereich.- 4) Einschl. Körnermais und Corn-Cob-Mix.- 5) Hackfrüchte und Gartengewächse.- 6) Rebland, Obstanlagen und Baumschulen.

Viehhaltung am 3.Dezember 1996								Groß- vieh- ein- heiten	Land- und forstwirtschaftliche Betriebe 1995 7)				Landw. Betriebe in der Hand natürl. Personen 1995 8) mit überwiegend		ALLB- Nummer	
Vieh- halter	Tierbestände								Betriebe insgesamt	dar. Betriebe mit einer LF von bis unter ha				betriebl. Einkomm. (HE) 9)	außerbetr. Einkommen (NE) 9)	Gemein- de- kennz.
	Pferde	Rinder	dar.	Schweine	dar.	Schafe	Ge- flü- gel			1-10	10-20	20-30	30 u.m.			
			Milch- kühe		Zucht- sauen											
Anzahl	Tiere								Betriebe							
15	16	17	18	19	20	21	22	23	24	25	26	27	28	29	30	31
noch: 325061																
51	25	301	84	558	.	.	1009	320	48	22	12	3	4	5	38	
28	18	278	92	529	.	.	353	314	30	15	2	1	6	4	21	
33	41	401	113	94	.	.	259	376	60	27	7	3	5	.	39	325064
22	37	356	.	77	.	.	195	336	28	11	2	1	4	.	15	
11	4	45	.	17	.	.	64	40	32	16	5	2	1	.	24	
82	99	1258	410	2766	549	53	3994	1446	87	31	14	9	21	23	54	325069
29	.	266	65	93	.	.	400	208	29	18	5	4	1	.	27	
18	21	260	104	1197	453	41	986	440	19	2	3	1	9	9	6	
20	.	469	146	1251	96	.	1975	504	20	5	5	2	6	8	10	
15	66	263	95	225	.	.	633	294	19	6	1	2	5	.	11	
81	32	1145	391	1125	142	27	1167	1051	87	55	15	5	10	9	75	325070
25	19	267	94	50	.	.	289	246	28	21	1	2	3	3	23	
56	13	878	297	1075	.	.	878	806	59	34	14	3	7	6	52	
50	29	588	131	38	.	.	1062	536	65	24	11	2	3	4	36	325071
14	4	157	.	5	.	.	320	181	19	8	1	0	2	.	9	
36	25	431	.	33	.	34	742	356	46	16	10	2	1	.	27	
52	62	942	294	538	20	16	.	835	44	14	8	1	12	15	23	325072
40	57	.	.	534	.	.	.	734	34	7	8	1	11	.	16	
12	5	.	.	4	.	.	160	101	10	7	0	0	1	.	7	

7) Landwirtschaftliche Betriebe mit 1 ha und mehr LF, unter 1 ha LF mit Mindesterzeugungseinheiten; Forstbetriebe mit 1 ha u.m. WF.-
8) Ergebnisse der Agrarberichterstattung 1995.- 9) Bezogen auf die Gesamteinkünfte des Betriebsinhabers und/oder seines Ehegatten. -
HE: Haupterwerbsbetriebe, NE: Nebenerwerbsbetriebe.

ALLB- Nummer	Amt für Landwirtschaft (Stand: 01.10.1997)	Flächennutzung nach der Belegenheit 1997 1)				Landwirtschaftlich genutzte Fläche (LF) 1995 nach Betriebsprinzip							
		Boden- fläche insges.	darunter			LF 3) insges.	Acker- land	darunter				Dauer- grün- land	Sonder- kulturen 6)
			Siedl.- fläche 2)	Landw.- fläche	Wald- fläche			Getrei- de 4)	Öl- früchte	Hackfr. Gart.5)	Futter- pflanz.		
Gemein- deken- nummer	Gemeinde Gemeindeteil												
Nr.	Bezeichnung	Hektar											
1	2	3	4	5	6	7	8	9	10	11	12	13	14
3170	ALLB TUTTLINGEN	73435	7482	28495	36301	25144	9602	6397	815	125	981	15443	22
327002	ALDINGEN	2217	371	1068	752	1225	425	301	29	3	25	795	0
	AIXHEIM	940	101	435	395	496	181	127	15	2	10	313	-
	ALDINGEN	1277	270	633	357	729	244	175	14	2	15	482	0
327004	BAERENTHAL	1269	80	303	860	186	40	33	-	2	4	147	-
327005	BALGHEIM	761	73	281	404	310	120	99	9	2	2	190	0
327006	BOETTINGEN	1631	108	744	762	706	31	20	-	4	4	668	-
327007	BUBSHEIM	829	74	436	306	375	31	22	-	3	3	342	1
327008	BUCHHEIM	1830	92	979	747	891	347	237	12	4	40	543	-
327009	DEILINGEN	1092	120	465	498	293	47	36	-	2	-	246	0
327010	DENKINGEN	1502	157	816	518	398	110	95	-	2	1	285	1
327011	DUERBHEIM	1482	106	647	708	256	59	50	-	1	2	192	2
327012	DURCHHAUSEN	899	85	454	354	400	182	117	31	1	16	217	-
327013	EGESHEIM	766	51	184	517	85	14	7	-	0	4	69	-
327016	FRIDINGEN AN DER DONAU	2247	200	615	1384	253	53	29	-	4	20	200	1
327017	FRITTLINGEN	879	124	421	326	346	70	47	4	0	9	275	-
327018	GEISINGEN	7374	657	3053	3548	2809	1732	1035	271	10	105	1074	-
	AULFINGEN	1204	57	529	609	452	291	179	31	3	25	160	-
	GEISINGEN	2160	231	661	1232	703	433	240	79	1	28	270	-
	GUTMADINGEN	1164	76	476	583	486	272	145	37	2	14	214	-
	KIRCHEN-HAUSEN	1507	195	670	607	615	348	230	60	1	18	266	-
	LEIPFERDINGEN	1339	98	717	517	553	388	241	66	4	19	164	-
327019	GOSHEIM	932	215	275	434	73	14	11	-	1	1	58	0
327020	GUNNINGEN	544	55	330	157	360	171	101	32	1	11	187	-
327023	HAUSEN OB VERENA	588	55	242	288	189	60	36	-	4	6	127	-
327025	IMMENDINGEN	7403	486	2265	4234	2179	833	544	90	5	113	1343	0
	HATTINGEN	1354	91	743	517	637	340	219	48	0	30	296	0
	HINTSCHINGEN	539	32	185	288	81	18	14	-	1	2	62	-
	IMMENDINGEN	2097	172	260	1320	133	73	57	8	-	1	60	-
	IPPINGEN	1064	35	329	697	322	92	68	4	3	11	229	-
	MAUENHEIM	809	90	441	257	632	177	97	14	0	59	454	-
	ZIMMERN	1540	67	306	1154	375	132	89	15	1	11	242	0
327027	IRNDORF	1455	94	728	611	676	251	197	5	7	24	421	-
327029	KOENIGSHEIM	436	45	173	214	258	29	21	-	2	4	229	-
327030	KOLBINGEN	1649	98	816	702	718	206	144	-	4	39	508	3
327033	MAHLSTETTEN	1220	68	533	601	352	70	41	13	3	2	282	-
327036	MUEHLHEIM AN DER DONAU	2173	198	649	1285	737	242	190	2	3	5	494	0
	MUEHLHEIM AN DER DONAU	1178	135	251	763	176	25	20	-	1	4	150	0
	STETTEN AN DER DONAU	995	63	398	522	561	217	170	2	2	2	344	-
327038	NEUHAUSEN OB ECK	4624	286	2410	1915	1912	965	649	42	12	110	944	-
	SCHWANDORF	1487	81	933	466	820	339	228	9	5	59	480	-
	WORNORF	1019	63	579	374	664	372	242	30	2	39	291	-
	NEUHAUSEN OB ECK	2118	142	897	1075	428	254	179	3	5	12	173	-
327040	REICHENBACH AM HEUBERG	610	40	160	403	110	1	0	-	1	-	109	-
327041	RENQUISHAUSEN	771	55	420	288	462	151	113	-	4	14	311	-
327046	SPAICHINGEN	1850	507	590	728	576	272	184	38	1	4	301	0
327048	TALHEIM	1310	92	737	468	893	382	268	31	3	31	500	-
327049	TROSSINGEN	2420	587	1080	733	1590	684	423	92	6	94	897	5
	SCHURA	435	97	256	79	749	484	301	87	3	50	264	0
	TROSSINGEN	1985	491	824	654	841	200	122	5	3	44	633	5
327050	TUTTLINGEN	9050	1280	2080	5558	1902	626	481	19	11	48	1274	-
	ESSLINGEN	674	26	176	468	82	31	24	-	0	0	51	-
	MOEHRINGEN	3029	286	470	2215	225	84	53	7	1	5	140	-
	NENDINGEN	1868	166	667	1017	737	263	217	-	7	11	473	-
	TUTTLINGEN	3479	802	767	1857	859	248	187	12	3	32	610	-
327051	WEHINGEN	1459	193	358	895	537	23	1	-	1	9	513	-

1) Ergebnisse der Flächenerhebung 1997 -tatsächliche Nutzung.- 2) Siedlungs- und Verkehrsfläche, Gebäudefläche, Betriebsfläche -ohne Abbauland, Erholungs-, Verkehrsfläche, Friedhof.- 3) Ergebnisse der Bodennutzungshaupterhebung 1995 im einzelbetriebl. Erhebungsbereich.- 4) Einschl. Körnermais und Corn-Cob-Mix.- 5) Hackfrüchte und Gartengewächse.- 6) Rebland, Obstanlagen und Baumschulen.

Vieh- halter	Viehhaltung am 3.Dezember 1996							Groß- vieh- ein- heiten	Land- und forstwirtschaftliche Betriebe 1995 7)				Landw. Betriebe in der Hand natürl. Personen 1995 8) mit überwiegend		ALLB- Nummer	
	Tierbestände								Betriebe insgesamt	dar. Betriebe mit einer LF von bis unter ha				betriebl. Einkomm. (HE) 9)	außerbetr. Einkommen (NE) 9)	Gemein- de- kennz.
	Pferde	Rinder	dar.	Schweine	dar.	Schafe	Ge- flü- gel			1-10	10-20	20-30	30 u.m.			
			Milch- kühe		Zucht- sauen											
Anzahl	Tiere								Betriebe							Nr.
15	16	17	18	19	20	21	22	23	24	25	26	27	28	29	30	31
917	876	19584	6378	10485	859	6352	36277	17476	1926	665	202	98	228	214	988	3170
47	44	920	267	531	83	70	745	772	69	28	6	3	8	8	38	327002
26	19	540	182	147	.	55	285	427	36	14	5	2	3	3	21	
21	25	380	85	384	.	15	460	345	33	14	1	1	5	5	17	
10	.	76	17	16	.	.	131	62	22	9	4	4	0	.	15	327004
9	7	320	128	.	.	.	188	239	15	3	1	1	2	.	5	327005
25	25	253	.	34	.	.	108	301	103	57	10	2	3	3	69	327006
17	8	74	21	19	.	.	72	95	54	45	4	2	1	.	50	327007
30	43	793	317	366	13	54	502	689	47	14	12	4	10	7	35	327008
17	35	40	.	23	.	.	128	73	35	20	3	1	2	.	25	327009
30	41	109	27	80	.	.	393	307	78	41	6	2	3	.	51	327010
15	.	94	.	93	.	.	52	99	26	15	5	2	2	4	20	327011
14	25	492	186	122	.	.	56	416	23	4	0	2	5	5	6	327012
5	.	87	32	.	.	.	54	65	18	7	1	0	2	.	8	327013
18	3	292	16	25	.	.	240	215	23	16	2	0	3	.	20	327016
10	20	293	121	5	.	.	60	245	47	7	3	1	3	3	12	327017
91	81	1575	507	982	55	93	.	1384	141	56	18	14	25	18	95	327018
19	.	152	57	31	.	11	166	123	28	15	1	3	2	.	19	
14	.	536	148	525	37	.	188	464	25	6	5	2	9	6	16	
11	4	336	113	175	.	.	134	284	13	2	1	4	6	4	9	
12	20	397	133	57	.	37	.	343	30	5	4	2	6	5	12	
35	30	154	56	194	11	.	211	170	45	28	7	3	2	.	39	
12	6	32	10	34	7	.	26	40	18	10	2	0	0	.	12	327019
15	12	253	107	51	.	132	164	220	25	5	3	2	4	4	10	327020
14	.	151	6	23	.	42	274	137	12	6	3	0	1	.	9	327023
68	12	2056	692	1037	106	.	914	1772	137	31	19	9	22	20	60	327025
19	6	590	171	781	.	.	360	530	37	10	3	3	6	4	18	
6	.	.	.	11	.	.	.	56	22	2	5	0	0	.	.	
2	78	11	2	0	0	2	.	.	
18	.	317	146	79	.	.	174	264	22	9	7	3	3	.	20	
14	.	564	121	8	.	.	141	507	23	2	4	2	5	5	8	
9	.	431	209	.	.	.	144	337	22	6	0	1	6	6	7	
41	10	374	98	109	.	169	365	311	66	30	15	6	4	5	50	327027
12	.	142	28	7	.	234	93	138	34	17	7	1	1	.	26	327029
19	.	552	211	16	.	36	374	409	31	17	2	2	6	5	23	327030
15	27	59	.	23	.	.	62	78	31	15	4	4	3	.	25	327033
19	10	413	97	172	9	.	75	383	24	5	4	4	7	6	15	327036
7	.	151	.	16	.	.	.	121	12	4	2	0	2	3	6	
12	.	262	.	156	.	.	.	262	12	1	2	4	5	3	9	
73	46	1676	611	1221	123	53	1844	1470	118	41	20	4	18	18	65	327038
33	.	916	344	224	.	.	907	738	53	17	11	1	8	9	30	
22	.	588	214	834	117	27	726	561	23	9	6	2	6	6	17	
18	25	172	53	163	.	.	211	171	42	15	3	1	4	3	18	
4	.	11	3	.	.	.	9	50	12	5	1	1	1	.	7	327040
35	11	302	79	94	.	35	305	248	45	28	7	2	2	.	38	327041
14	25	288	73	1159	.	.	47	413	46	9	2	1	5	5	12	327046
26	20	1203	309	998	.	.	2823	1051	32	10	4	4	10	8	20	327048
34	74	1557	500	1213	86	47	6060	1376	84	11	1	5	15	21	14	327049
12	.	653	159	618	15	3	0	1	8	9	3	
22	.	904	341	758	69	8	1	4	7	12	11	
58	80	1741	593	345	.	939	6115	1543	173	16	7	8	26	23	33	327050
7	.	47	.	8	.	.	118	43	12	1	1	1	1	.	3	
8	.	204	.	30	.	.	101	185	37	3	3	2	2	.	8	
25	19	683	212	190	.	.	361	550	39	7	2	3	12	10	15	
18	36	807	290	117	.	873	5535	765	85	5	1	2	11	10	7	
11	24	616	237	10	.	.	.	494	25	5	3	0	4	6	7	327051

7) Landwirtschaftliche Betriebe mit 1 ha und mehr LF, unter 1 ha LF mit Mindesterzeugungseinheiten; Forstbetriebe mit 1 ha u.m. WF.
8) Ergebnisse der Agrarberichterstattung 1995.- 9) Bezogen auf die Gesamteinkünfte des Betriebsinhabers und/oder seines Ehegatten. -
HE: Haupterwerbsbetriebe, NE: Nebenerwerbsbetriebe.

ALLB- Nummer	Amt für Landwirtschaft (Stand: 01.10.1997)	Flächennutzung nach der Belegenheit 1997 1)				Landwirtschaftlich genutzte Fläche (LF) 1995 nach Betriebsprinzip							
		Boden- fläche insges.	darunter			LF 3) insges.	darunter						
			Siedl.- fläche 2)	Landw.- fläche	Wald- fläche		Acker- land	darunter				Dauer- grün- land	Sonder- kulturen 6)
								Getrei- de 4)	Öl- früchte	Hackfr. Gart.5)	Futter- pflanz.		
Gemein- dekenn- ziffer	Gemeinde Gemeindeteil												
Nr.	Bezeichnung	Hektar											
1	2	3	4	5	6	7	8	9	10	11	12	13	14
327054	WUURLINGEN	1543	196	386	948	292	123	86	12	3	6	168	0
327055	SEITINGEN-OBERFLACHT	1965	153	740	1055	446	186	112	34	2	11	254	3
	OBERFLACHT	737	64	353	315	323	161	95	32	1	9	157	3
	SEITINGEN	1228	89	388	740	123	25	16	3	1	2	97	-
327056	RIETHEIM-WEILHEIM	1198	150	574	469	501	117	102	1	4	2	382	1
	RIETHEIM	688	95	390	199	381	95	86	1	2	1	284	0
	WEILHEIM	510	55	184	269	121	22	15	-	1	1	98	0
327057	EMMINGEN-LIPTINGEN	5457	330	2484	2632	1847	936	564	48	8	210	902	5
	EMMINGEN	2851	183	1259	1402	1104	577	337	44	4	134	519	5
	LIPTINGEN	2607	147	1225	1229	743	359	227	4	4	77	383	-

1) Ergebnisse der Flächenerhebung 1997 - tatsächliche Nutzung.- 2) Siedlungs- und Verkehrsfläche, Gebäudefläche, Betriebsfläche -ohne Abbauland, Erholungs-, Verkehrsfläche, Friedhof.- 3) Ergebnisse der Bodennutzungshaupterhebung 1995 im einzelbetriebl. Erhebungsbereich.- 4) Einschl. Körnermais und Corn-Cob-Mix.- 5) Hackfrüchte und Gartengewächse.- 6) Rebland, Obstanlagen und Baumschulen.

Viehhaltung am 3.Dezember 1996								Groß- vieh- ein- heiten	Land- und forstwirtschaftliche Betriebe 1995 7)				Landw. Betriebe in der Hand natürl. Personen 1995 8) mit überwiegend		ALLB- Nummer	
Vieh- halter	Tierbestände								Betriebe insgesamt	dar. Betriebe mit einer LF von bis unter ha				betriebl. Einkomm. (HE) 9)	außerbetr. Einkommen (NE) 9)	Gemein- de- kennz.
	Pferde	Rinder	dar.	Schweine	dar.	Schafe	Ge- flü- gel									
			Milch- kühe		Zucht- sauen											
Anzahl	Tiere								Betriebe							Nr.
15	16	17	18	19	20	21	22	23	24	25	26	27	28	29	30	31
9	.	182	79	30	.	.	46	139	34	8	1	0	3	3	11	327054
28	48	336	119	289	.	16	428	348	50	17	6	1	2	3	23	327055
13	.	253	97	272	.	.	221	230	28	9	2	0	2	.	10	
15	.	83	22	17	.	.	207	118	22	8	4	1	0	.	13	
18	19	447	162	88	.	.	624	369	63	24	5	1	6	4	34	327056
13	.	.	.	81	.	.	593	322	44	9	4	1	5	.	18	
5	.	.	.	7	.	.	31	47	19	15	1	0	1	.	16	
54	49	1775	687	1192	.	114	2377	1525	165	33	11	5	19	22	45	327057
26	8	1083	454	903	.	.	.	953	65	17	5	4	11	13	24	
28	41	692	233	289	.	.	.	572	100	16	6	1	8	9	21	

7) Landwirtschaftliche Betriebe mit 1 ha und mehr LF, unter 1 ha LF mit Mindesterzeugungseinheiten; Forstbetriebe mit 1 ha u.m. UF.-
8) Ergebnisse der Agrarberichterstattung 1995.- 9) Bezogen auf die Gesamteinkünfte des Betriebsinhabers und/oder seines Ehegatten. -
HE: Haupterwerbsbetriebe, NE: Nebenerwerbsbetriebe.

ALLB- Nummer	Amt für Landwirtschaft (Stand: 01.10.1997)	Flächennutzung nach der Belegenheit 1997 1)				Landwirtschaftlich genutzte Fläche (LF) 1995 nach Betriebsprinzip							
		Boden- fläche insges.	darunter			LF 3)	darunter						
			Siedl.- fläche 2)	Landw.- fläche	Wald- fläche		Acker- land	darunter				Dauer- grün- land	Sonder- kulturen 6)
Gemein- deken- ziffer	Gemeinde Gemeindeteil							Getrei- de 4)	Öl- früchte	Hackfr. Gart.5)	Futter- pflanz.		
Nr.	Bezeichnung	Hektar											
1	2	3	4	5	6	7	8	9	10	11	12	13	14
3180	ALLB WALDSHUT-TIENGEN	113118	10200	45916	55144	43312	16581	9667	644	294	4651	26343	278
337002	ALBBRUCK	3969	465	1956	1409	1941	685	386	16	12	250	1210	42
	SCHACHEN	561	43	248	246	162	50	34	-	1	15	111	1
	ALBBRUCK	567	181	181	136	220	111	75	12	7	9	104	4
	BIRKINGEN	533	39	349	141	361	104	64	-	1	40	243	14
	BIRNDORF	581	51	364	159	418	114	43	-	1	70	293	9
	BUCH	771	73	377	296	369	180	114	4	2	52	175	13
	UNTERALPFEN	956	78	437	431	410	125	57	-	1	65	283	0
337013	BERNAU	3804	181	1427	2158	1611	0	-	-	0	-	1609	-
337022	BONNDORF IM SCHWARZWALD	7603	488	2858	4196	2808	1114	634	30	15	385	1690	-
	BOLL	649	26	247	366	248	109	68	10	2	29	139	-
	BONNDORF	2532	223	847	1444	740	355	197	12	4	114	384	-
	BRUNNADERN	385	25	202	155	212	79	39	3	0	32	133	-
	EBNET	877	22	87	768	106	0	-	-	0	0	105	-
	GUENDELWANGEN	817	52	305	456	295	38	29	-	2	8	256	-
	HOLZSCHLAG	374	22	82	269	86	9	5	-	0	3	77	-
	WELLENDINGEN	679	52	357	265	398	152	89	-	2	62	245	-
	WITTEKOFEN	545	22	240	279	256	56	35	-	-	21	200	-
	DILLENDORF	744	45	491	194	468	316	173	5	4	117	151	-
337027	DACHSBERG/SUEDSCHWARZWALD	3560	168	1150	2212	1214	59	49	-	8	-	1153	0
	URBERG	814	33	202	573	217	3	2	-	1	-	214	0
	WILFINGEN	932	46	382	494	452	31	28	-	3	-	420	-
	WITTENSCHWAND	741	37	245	452	258	2	1	-	0	-	256	-
	WOLPADINGEN	1073	51	321	694	287	24	18	-	4	-	263	-
337030	DETTIGHOFEN	1439	103	848	486	781	422	251	36	6	76	355	2
	BALTERSWEIL	490	28	230	231	151	49	38	-	1	10	101	0
	BERWANGEN	207	14	165	28	216	142	70	23	2	31	74	0
	DETTIGHOFEN	742	61	453	226	414	231	142	13	4	35	180	2
337032	DOGERN	745	128	242	267	169	88	56	3	3	25	78	3
337038	GOERWIHL	5043	346	1683	2989	1683	233	179	-	14	36	1445	0
	ENGELSCHWAND	118	14	93	12	143	7	6	-	1	-	136	-
	GOERWIHL	861	69	243	545	163	31	22	-	3	6	131	-
	HARTSCHWAND	212	15	96	101	127	9	8	-	1	-	118	-
	NIEDERWIHL	396	43	142	209	121	22	17	-	0	5	98	-
	OVERWIHL	465	43	206	215	201	37	26	-	2	9	164	-
	ROTZINGEN	674	37	328	301	355	47	32	-	1	10	307	0
	RUESSWIHL	381	45	125	207	156	31	30	-	1	-	124	-
	SEGETEN	333	26	161	144	124	9	6	-	2	0	115	-
	STRITTMATT	1602	54	290	1255	293	40	32	-	3	6	252	-
337039	GRAFENHAUSEN	4855	229	1454	3159	1526	360	201	-	8	150	1164	-
	GRAFENHAUSEN	3222	168	909	2135	939	182	123	-	6	53	755	-
	METTENBERG	1194	41	365	786	379	137	65	-	2	68	241	-
	STAUFEN	439	20	180	238	208	41	12	-	0	28	167	-
337045	HAUSERN	888	89	160	629	189	1	-	-	1	-	188	-
337049	HERRISCHRIED	3750	258	1316	2131	1282	94	72	-	16	6	1185	-
	GROSSHERRISCHWAND	642	23	175	443	159	8	5	-	3	-	151	-
	HERRISCHRIED	838	89	307	438	248	20	18	-	2	-	227	-
	HOGSCHUER	146	22	88	35	157	17	15	-	2	-	139	-
	HORNBERG	657	38	228	357	239	28	19	-	3	6	210	-
	NIEDERGEISBACH	384	30	204	150	130	10	8	-	2	-	119	-
	RUETTE	267	14	83	170	101	6	5	-	1	-	95	-
	WEHRHALDEN	815	42	231	539	249	6	3	-	2	-	243	-
337051	HOECHENSCHWAND	2955	199	917	1826	970	457	210	-	8	101	511	1
	AMRIGSCHWAND	1429	63	426	928	466	225	102	-	3	56	240	1
	HOECHENSCHWAND	642	85	121	436	26	-	-	-	-	-	26	-
	TIEFENHAEUSERN	884	51	370	462	477	232	108	-	5	46	244	-
337053	HOHENTENGEN AM HOCHRHEIN	2756	242	1456	945	1220	524	291	4	4	205	663	28
	BERGOESCHINGEN	500	36	314	145	344	131	51	-	1	74	211	2
	HOHENTENGEN	983	112	465	339	329	154	99	-	2	40	148	25
	LIENHEIM	757	51	368	299	204	67	41	2	1	20	136	0
	STETTEN	516	43	310	162	342	173	100	2	0	70	168	1
337059	IBACH	2139	61	659	1417	654	2	1	-	1	0	651	-
337060	JESTETTEN	2063	246	763	983	306	167	98	14	3	33	135	0
	ALTENBURG	589	72	244	214	190	133	81	14	1	18	57	-
	JESTETTEN	1474	174	519	769	115	34	17	-	2	14	78	0
337062	KLETTGAU	4587	480	2380	1675	1788	991	579	55	6	232	748	45
	BUEHL	458	44	329	83	371	132	74	-	-	43	239	1
	ERZINGEN	948	150	455	327	273	164	82	34	1	20	84	24
	GEISSLINGEN	887	80	450	345	318	250	133	22	1	44	68	-
	GRIESEN	1264	129	624	500	580	331	214	-	3	93	244	4
	RECHBERG	343	31	203	108	131	57	38	-	0	17	63	10
	RIEDERN AM SAND	289	23	139	123	80	35	19	-	0	12	44	0

1) Ergebnisse der Flächenerhebung 1997 - tatsächliche Nutzung.- 2) Siedlungs- und Verkehrsfläche, Gebäudefläche, Betriebsfläche - ohne Abbautand, Erholungs-, Verkehrsfläche, Friedhof.- 3) Ergebnisse der Bodennutzungserhebung 1995 im einzelbetriebl. Erhebungsbereich.- 4) Einschl. Körnermais und Corn-Cob-Mix.- 5) Hackfrüchte und Gartengewächse.- 6) Rebland, Obstanlagen und Baumschulen.

Viehhaltung am 3.Dezember 1996								Groß- vieh- ein- heiten	Land- und forstwirtschaftliche Betriebe 1995 7)					Landw. Betriebe in der Hand natürl. Personen 1995 8) mit überwiegend		ALLB- Nummer
Vieh- halter	Tierbestände								Betriebe insgesamt	dar. Betriebe mit einer LF von bis unter ha				betriebl. Einkomm. (HE) 9)	außerbetr. Einkommen (NE) 9)	Gemein- de- kennz.
	Pferde	Rinder	dar.	Schweine	dar.	Schafe	Ge- flü- gel			1-10	10-20	20-30	30 u.m.			
			Milch- kühe		Zucht- sauen											
Anzahl	Tiere								Betriebe							Nr.
15	16	17	18	19	20	21	22	23	24	25	26	27	28	29	30	31
2366	2333	46747	14254	18625	2025	7845	57373	40088	4576	1682	555	262	383	588	2313	3180
120	55	2610	826	1373	176	140	5304	2137	246	79	27	8	23	37	100	337002
17	8	189	17	.	.	56	.	153	39	20	1	1	1	.	22	.
15	19	174	65	193	40	10	1	2	3	.	12	.
19	.	458	148	14	.	24	166	335	28	10	8	1	4	8	15	.
22	.	724	274	624	107	.	2360	625	40	7	8	2	5	13	9	.
29	5	495	111	.	.	28	161	392	47	16	7	1	5	6	23	.
18	17	570	211	43	.	12	84	437	52	16	2	1	5	5	19	.
42	21	811	180	5	.	16	51	620	192	106	2	2	2	4	109	337013
134	133	2874	1037	1517	262	1745	2746	2669	171	60	35	20	32	44	103	337022
10	.	253	86	.	.	.	61	218	12	1	1	4	2	4	4	.
25	40	587	170	1093	208	.	293	675	35	7	9	6	10	13	19	.
9	.	205	78	.	.	.	52	215	11	2	2	1	3	3	5	.
10	35	130	71	129	13	8	1	0	1	.	9	.
20	.	261	93	.	.	.	232	257	28	17	5	1	3	3	23	.
7	7	52	.	4	.	.	.	65	10	6	4	0	0	.	10	.
17	.	456	182	63	7	.	.	373	18	6	5	2	5	7	11	.
14	7	439	171	25	.	.	182	331	13	3	3	3	3	5	7	.
22	.	491	202	141	.	.	88	406	31	10	5	3	5	8	15	.
94	44	1180	358	93	.	121	356	967	191	104	30	4	3	12	123	337027
20	32	122	37	7	.	.	57	120	46	31	5	1	0	.	33	.
32	.	570	190	42	.	75	171	444	56	32	8	0	2	5	35	.
17	.	204	46	11	.	.	67	169	41	22	5	2	1	3	25	.
25	4	284	85	33	.	.	61	235	48	19	12	1	0	.	30	.
42	251	508	119	60	.	101	309	651	64	23	10	5	7	12	33	337030
13	33	127	.	27	.	.	83	138	23	13	2	1	1	3	14	.
7	25	184	71	152	12	2	1	0	4	4	3	.
22	193	197	64	.	.	76	155	361	29	8	7	4	2	5	16	.
14	.	277	58	11	.	95	133	222	42	11	2	0	2	.	12	337032
153	75	2105	686	408	.	102	910	1723	353	143	29	7	7	14	169	337038
19	.	185	55	80	.	.	57	151	26	19	3	0	0	.	22	.
16	.	176	75	24	.	.	50	144	64	18	2	1	1	3	18	.
15	.	168	34	25	.	.	34	136	18	12	2	1	0	.	14	.
7	.	112	27	107	40	10	2	0	1	.	12	.
20	17	250	50	41	.	.	132	206	46	22	3	2	0	.	26	.
29	14	547	180	.	.	22	82	423	40	21	4	2	2	6	22	.
16	10	151	50	137	.	25	348	143	45	9	7	0	0	.	15	.
13	.	136	31	41	.	.	.	111	29	18	2	0	0	.	20	.
18	7	380	184	35	.	.	98	303	45	14	4	1	3	.	20	.
85	65	2261	853	455	63	131	2626	1839	118	46	23	11	16	26	69	337039
55	55	1419	543	375	59	.	2085	1177	77	30	17	4	10	18	43	.
19	.	541	206	66	.	.	347	427	25	10	3	5	4	5	16	.
11	.	301	104	14	.	101	194	235	16	6	3	2	2	3	10	.
13	10	206	25	.	.	.	28	171	51	12	4	1	1	.	17	337045
105	99	1041	280	105	.	101	339	896	227	119	29	5	4	12	145	337049
12	.	98	25	12	.	.	.	76	23	12	7	0	0	.	18	.
17	.	174	65	11	.	20	100	150	61	25	4	1	1	3	28	.
15	.	145	24	15	.	.	.	119	30	15	4	1	0	.	20	.
19	47	229	73	24	.	.	102	233	27	11	5	1	2	3	17	.
12	.	146	.	14	.	.	22	103	26	18	1	1	0	.	19	.
8	.	62	45	8	.	.	23	58	19	11	2	1	0	.	12	.
22	12	187	.	21	.	.	36	156	41	27	6	0	1	.	31	.
56	11	1113	412	157	9	87	748	894	120	29	21	3	9	9	51	337051
33	11	.	.	82	.	87	.	452	49	17	13	1	3	.	30	.
0	0	27	3	1	0	0	.	3	.
23	.	559	237	.	3	.	406	442	44	9	7	2	6	5	18	.
56	84	1873	635	177	.	74	1343	1480	111	24	12	10	11	20	38	337053
15	25	538	169	25	.	33	340	412	20	3	5	2	3	5	9	.
15	53	383	173	51	.	.	663	353	35	10	4	5	2	6	15	.
14	.	257	96	.	.	28	223	215	32	7	0	2	2	3	8	.
12	.	695	197	.	.	.	117	500	24	4	3	1	4	6	6	.
32	.	467	51	10	.	19	64	366	51	13	15	10	2	3	37	337059
18	28	279	38	13	.	50	286	235	42	11	1	2	4	6	13	337060
8	.	202	.	.	.	31	78	151	16	2	0	1	3	3	3	.
10	.	77	.	.	.	19	208	85	26	9	1	1	1	3	10	.
89	148	2012	473	738	27	351	1257	1725	156	50	21	17	17	20	105	337062
21	42	535	159	18	.	.	139	471	24	8	7	2	3	5	15	.
15	70	102	.	142	4	.	287	176	36	12	2	0	4	5	28	.
14	.	317	32	336	.	.	115	272	17	6	2	2	5	3	12	.
24	12	792	178	109	16	.	301	586	48	10	10	8	4	5	30	.
6	.	168	52	123	.	.	.	141	11	5	0	2	1	.	.	.
6	.	.	22	.	.	.	68	57	17	7	0	2	0	.	9	.

7) Landwirtschaftliche Betriebe mit 1 ha und mehr LF, unter 1 ha LF mit Mindesterzeugungseinheiten; Forstbetriebe mit 1 ha u.m. WF.-
8) Ergebnisse der Agrarberichterstattung 1995.- 9) Bezogen auf die Gesamteinkünfte des Betriebsinhabers und/oder seines Ehegatten. -
HE: Haupterwerbsbetriebe, NE: Nebenerwerbsbetriebe.

ALLB- Nummer	Amt für Landwirtschaft (Stand: 01.10.1997)	Flächennutzung nach der Belegenheit 1997 1)				Landwirtschaftlich genutzte Fläche (LF) 1995 nach Betriebsprinzip								
		Boden- fläche insges.	darunter			LF 3) insges.	darunter							
			Siedl.- fläche 2)	Landw.- fläche	Wald- fläche		Acker- land	darunter				Dauer- grün- land	Sonder- kulturen 6)	
								Getrei- de 4)	Öl- früchte	Hackfr. Gart.5)	Futter- pflanz.			
Gemein- deken- ziffer	Gemeinde Gemeindeteil													
Nr.	Bezeichnung	Hektar												
1	2	3	4	5	6	7	8	9	10	11	12	13	14	
noch: 337062														
	WEISWEIL	397	23	179	189	36	23	19	-	1	4	6	6	
337065	LAUCHRINGEN	1276	303	570	354	621	364	230	10	3	87	253	3	
	OBERLAUCHRINGEN	910	157	470	255	504	288	166	8	2	87	212	3	
	UNTERLAUCHRINGEN	367	146	100	98	117	76	64	2	0	-	41	-	
337066	LAUFENBURG/BADEN	2358	377	1020	885	936	297	212	2	9	60	616	20	
	BINZGEN	328	49	175	102	214	57	37	-	1	15	156	0	
	GRUNHOLZ	121	21	59	40	83	18	13	-	0	6	64	1	
	HAUENSTEIN	29	10	8	4	7	1	1	-	-	-	6	-	
	HOCHSAL	439	43	238	157	198	48	28	-	0	19	150	-	
	LAUFENBURG/BADEN	465	156	121	144	106	50	43	2	5	1	38	18	
	LUTTINGEN	251	54	147	31	91	49	41	-	1	7	40	1	
	ROTZEL	723	43	271	407	237	75	51	0	2	13	162	0	
	337070	LOTTSTETTEN	1339	172	665	451	578	386	270	14	10	48	150	40
337076	MURG	2090	326	710	1010	700	172	82	4	2	54	512	2	
	HAENNER	818	73	276	467	245	61	31	-	0	27	181	1	
	MURG	439	133	96	173	63	25	8	4	1	-	30	1	
	NIEDERHOF	338	78	133	126	200	47	28	-	0	15	152	-	
	OBERHOF	496	42	206	245	193	39	15	-	1	12	149	0	
337090	RICKENBACH	3465	413	1562	1457	1628	166	131	-	12	24	1458	-	
	ALTENSCHWAND	611	80	302	227	368	13	11	-	2	-	355	-	
	BERGALINGEN	418	40	207	170	271	52	40	-	3	8	218	-	
	HOTTINGEN	446	42	207	193	217	19	13	-	2	4	198	-	
	HUETTEN	410	59	213	137	170	11	9	-	1	0	159	-	
	RICKENBACH	407	74	167	162	182	17	14	-	1	2	164	-	
	WILLARINGEN	1173	117	465	568	420	55	42	-	3	10	364	-	
	337096	BAD SAECKINGEN	2534	605	655	1128	482	136	87	-	2	35	337	6
337097	HARPOLINGEN	251	33	126	91	122	1	1	-	-	-	118	2	
	RIPPOLINGEN	365	39	137	189	124	8	7	-	1	1	115	-	
	SAECKINGEN	1640	458	274	808	140	71	39	-	2	23	63	4	
	WALLBACH	277	76	118	40	96	56	40	-	0	10	40	-	
	ST. BLASIEN	5436	255	878	4227	808	3	1	-	2	-	803	-	
337106	MENZENSCHWAND	2151	58	530	1558	545	-	-	-	-	-	544	-	
	ST. BLASIEN	2571	155	168	2207	111	0	-	-	0	-	111	-	
	SCHLAGETEN	393	21	98	261	108	2	0	-	1	-	106	-	
	IMMENEICH	321	21	82	200	44	1	0	-	1	-	42	-	
	STUEHLINGEN	9320	623	4947	3673	4652	2843	1542	137	68	916	1791	5	
337108	BETTMARINGEN	1150	52	683	412	771	442	194	4	0	242	326	-	
	BLUMEGG	659	34	373	246	433	227	143	15	4	61	205	0	
	EBERFINGEN	781	51	395	325	262	164	79	8	18	46	99	-	
	GRIMMELSHOFEN	631	71	292	258	230	131	93	2	3	25	98	-	
	LAUSHEIM	1012	69	540	398	617	393	231	37	3	94	222	-	
	MAUCHEN	908	59	597	246	514	329	196	14	1	94	184	0	
	OBERWANGEN	329	21	218	87	254	141	72	6	0	48	111	2	
	SCHWANINGEN	839	37	438	357	249	122	64	6	4	35	124	1	
	STUEHLINGEN	1670	146	690	815	714	593	308	25	31	169	119	0	
	UNTERWANGEN	375	15	222	135	187	86	56	-	-	29	99	1	
	WEIZEN	966	67	500	394	421	215	107	19	4	71	204	-	
	TODTMOOS	2809	178	482	2139	389	0	-	-	0	-	389	-	
	337116	WEHR	3566	510	1010	1960	761	159	75	5	6	65	587	12
		OEFLINGEN	821	163	241	387	197	63	35	5	1	16	132	0
WEHR		2745	347	768	1574	565	96	40	-	5	49	455	12	
337118	WEILHEIM	3564	272	1756	1506	1652	679	418	4	7	214	968	1	
	BANNHOLZ	654	39	334	280	405	172	106	-	1	54	233	-	
	BIERBRONNEN	478	29	239	208	244	74	37	-	0	36	167	0	
	NOEGGENSCHWIEL	780	45	346	383	325	147	100	-	2	38	177	-	
	REMETSCHWIEL	706	70	310	323	221	89	53	-	2	28	131	-	
	WEILHEIM	947	89	528	311	458	197	122	4	1	58	259	1	
337123	WUTOESCHINGEN	2647	323	1479	802	1444	873	561	56	10	150	549	20	
	DEGERNAU	353	47	185	115	147	91	64	7	0	5	54	1	
	HORHEIM	761	100	418	233	479	360	228	32	1	69	118	-	
	OFTERINGEN	249	24	148	69	109	69	45	8	2	2	35	5	
	SCHWERZEN	702	57	397	240	288	125	82	5	5	13	150	14	
	WUTOESCHINGEN	582	95	331	144	421	228	143	4	1	60	193	0	
337124	EGGINGEN	1395	147	632	590	439	266	163	34	3	27	170	2	
	OBEREGGINGEN	1395	147	632	590	238	151	93	24	2	12	86	1	
	UNTEREGGINGEN	-	-	-	-	201	115	70	10	1	16	84	1	
337125	KUESSABERG	2616	296	1234	965	1210	580	365	17	11	165	594	33	
	BECHTERSBOHL	153	20	91	41	167	48	41	-	2	5	119	1	
	DANGSTETTEN	706	56	304	323	263	171	137	17	4	11	85	6	
	KADELBURG	634	105	288	190	315	174	90	-	4	68	115	26	
	KUESSNACH	514	25	249	238	225	59	13	-	1	44	165	1	
	RECKINGEN	370	28	162	159	137	72	46	-	1	25	65	0	

1) Ergebnisse der Flächenerhebung 1997 - tatsächliche Nutzung.- 2) Siedlungs- und Verkehrsfläche, Gebäudefläche, Betriebsfläche - ohne Abbau- und Erholungs-, Verkehrsfläche, Friedhof.- 3) Ergebnisse der Bodennutzungserhebung 1995 im einzelbetriebl. Erhebungsbereich.- 4) Einschl. Körnermais und Corn-Cob-Mix.- 5) Hackfrüchte und Gartengewächse.- 6) Rebland, Obstanlagen und Baumschulen.

Viehhaltung am 3. Dezember 1996								Groß- vieh- ein- heiten	Land- und forstwirtschaftliche Betriebe 1995 7)				Landw. Betriebe in der Hand natürl. Personen 1995 8) mit überwiegend		ALLB- Nummer	
Vieh- halter	Tierbestände								Betriebe insgesamt	dar. Betriebe mit einer LF von bis unter ha				betriebl. Einkomm. (HE) 9)	außerbetr. Einkommen (NE) 9)	Gemein- de- kennz.
	Pferde	Rinder	dar.	Schweine	dar.	Schafe	Ge- flü- gel			1-10	10-20	20-30	30 u.m.			
			Milch- kühe		Zucht- sauen											
Anzahl	Tiere								Betriebe							Nr.
15	16	17	18	19	20	21	22	23	24	25	26	27	28	29	30	31
noch: 337062																
3	23	3	2	0	1	0	.	.	
30	37	924	241	889	.	68	333	814	39	12	6	5	6	9	23	337065
21	7	913	243	675	30	8	4	5	5	.	17	
9	30	11	90	139	9	4	2	0	1	.	6	
81	90	1091	440	295	.	179	985	961	169	64	20	8	4	21	77	337066
18	4	294	146	24	.	56	.	245	32	14	4	0	2	3	17	
6	39	116	53	124	7	3	1	0	1	.	.	
2	13	4	2	0	0	0	.	.	
17	.	290	80	11	.	.	.	156	225	39	13	5	2	1	3	18
7	9	31	121	33	24	7	3	1	0	5	7	
8	6	88	45	6	.	.	48	77	14	2	2	2	0	3	4	
23	10	276	108	.	.	.	52	244	49	23	5	3	0	6	25	
25	64	667	51	539	.	36	1709	472	42	17	2	2	7	12	18	337070
70	107	668	196	24	.	.	2422	735	159	67	3	2	8	7	75	337076
28	21	248	68	21	.	59	253	215	56	23	1	1	3	.	28	
4	.	30	28	29	6	0	0	1	.	6	
21	80	243	108	.	.	29	.	282	32	16	0	0	3	3	17	
17	.	147	43	209	42	22	2	1	1	.	24	
160	131	1872	513	106	.	321	747	1595	271	143	29	7	6	14	169	337090
28	.	462	161	24	.	8	109	353	50	34	3	1	2	3	37	
26	.	308	96	17	.	.	.	256	34	17	8	0	2	3	24	
24	66	159	41	4	.	.	156	212	47	19	5	1	1	.	23	
17	4	228	76	10	.	.	.	169	30	16	1	0	1	.	17	
14	11	213	44	19	.	.	109	183	40	15	5	2	0	.	20	
51	46	502	95	32	.	44	281	421	70	42	7	3	0	4	48	
43	86	456	114	110	.	27	530	456	91	47	6	3	2	6	51	337096
15	46	.	22	120	28	15	2	1	0	3	16	
15	.	104	21	9	.	.	119	95	26	20	2	0	0	.	22	
8	.	139	120	31	9	1	2	1	.	9	
5	26	20	121	6	3	1	0	1	.	4	
35	17	328	95	14	.	8	126	274	151	34	10	3	3	4	44	337097
15	10	147	21	122	69	14	7	2	1	.	24	
3	28	21	2	0	0	2	.	.	
10	3	130	48	8	.	.	95	105	36	9	2	1	0	.	.	
7	.	.	.	4	.	.	31	20	25	9	1	0	0	.	9	
169	39	5273	1755	4169	255	1467	7034	4642	299	80	34	32	59	75	130	337106
22	.	1316	474	63	.	7	92	998	44	9	3	5	11	16	11	
21	.	518	159	401	9	.	173	459	29	7	3	6	5	8	13	
9	.	289	117	.	.	.	73	263	20	1	2	2	3	5	3	
11	.	250	91	134	.	.	50	207	15	9	0	3	2	4	10	
19	.	552	173	1377	.	.	.	595	37	10	6	3	9	10	18	
18	4	664	256	352	.	.	219	553	30	6	4	3	7	9	13	
13	7	219	87	541	.	.	.	233	15	7	4	1	2	.	13	
17	.	145	39	251	.	.	77	146	27	17	2	1	2	4	17	
17	.	832	240	627	.	.	986	693	35	4	5	5	11	13	11	
9	.	208	70	.	.	.	81	148	11	5	3	1	2	.	9	
13	.	280	49	68	.	.	.	347	36	5	2	2	5	.	12	
28	50	142	41	.	.	30	50	161	114	53	3	2	1	.	57	337108
38	53	761	283	71	3	108	.	692	129	32	5	3	7	19	34	337116
10	11	228	84	.	.	19	34	192	56	10	1	1	2	6	9	
28	42	533	199	.	.	89	.	500	73	22	4	2	5	13	25	
105	88	1877	572	838	75	99	2477	1600	170	51	39	12	10	19	93	337118
17	38	411	129	531	58	.	.	423	26	10	4	1	4	4	15	
12	11	249	94	29	.	.	87	197	26	8	2	2	2	3	10	
26	11	410	124	122	17	.	211	328	30	12	12	3	0	.	25	
21	12	216	34	62	.	38	250	179	41	10	10	3	0	.	21	
29	16	591	191	94	.	32	.	473	47	11	11	3	4	8	22	
61	58	1685	370	1834	326	144	723	1471	76	22	15	9	18	24	40	337123
8	6	109	.	6	.	.	.	94	9	4	1	1	2	.	5	
14	.	609	121	1157	177	39	230	513	20	4	3	4	5	7	9	
4	.	9	.	5	.	.	.	11	7	1	4	0	1	.	5	
14	7	267	58	164	32	.	238	221	16	4	4	2	4	7	7	
21	34	691	170	502	.	77	104	631	24	9	3	2	6	7	14	
25	21	306	50	54	.	83	200	265	51	12	7	2	5	5	21	337124
11	6	132	29	16	.	30	138	111	24	8	2	1	3	.	11	
14	15	174	21	38	.	53	62	154	27	4	5	1	2	.	10	
44	81	1318	290	267	.	172	675	1119	80	23	16	6	15	17	44	337125
8	8	.	20	15	.	.	85	94	12	4	4	1	2	.	9	
13	.	230	33	16	.	.	.	184	13	5	2	1	3	3	9	
7	.	487	100	.	.	.	92	421	22	4	4	1	5	7	7	
5	5	257	55	199	16	6	0	1	3	.	10	
8	.	164	92	28	.	.	51	131	9	1	5	1	1	4	4	

7) Landwirtschaftliche Betriebe mit 1 ha und mehr LF, unter 1 ha LF mit Mindesterzeugungseinheiten; Forstbetriebe mit 1 ha u.m. WF.-
8) Ergebnisse der Agrarberichterstattung 1995.- 9) Bezogen auf die Gesamteinkünfte des Betriebsinhabers und/oder seines Ehegatten.-
HE: Haupterwerbsbetriebe, NE: Nebenerwerbsbetriebe.

ALLB- Nummer	Amt für Landwirtschaft (Stand: 01.10.1997)	Flächennutzung nach der Belegenheit 1997 1)				Landwirtschaftlich genutzte Fläche (LF) 1995 nach Betriebsprinzip								
		Boden- fläche insges.	darunter			LF 3) insges.	Acker- land	darunter					Dauer- grün- land	Sonder- kulturen 6)
			Siedl.- fläche 2)	Landw.- fläche	Wald- fläche			darunter						
								Getrei- de 4)	Öl- früchte	Hackfr. Gart.5)	Futter- pflanz.			
Gemein- deken- ziffer	Gemeinde Gemeindeteil													
Nr.	Bezeichnung	Hektar												
1	2	3	4	5	6	7	8	9	10	11	12	13	14	
noch: 337125														
	RHEINHEIM	239	61	141	15	102	56	38	-	-	12	45	-	
337126	WALDSHUT-TIENGEN	7798	1074	3540	3015	3489	1703	967	96	13	479	1770	10	
	AICHEN	964	51	487	414	460	249	142	18	1	60	210	0	
	BREITENFELD	292	17	177	98	269	170	107	13	0	23	98	1	
	DETZELN	463	26	260	170	204	53	23	-	-	25	151	-	
	ESCHBACH	299	41	181	77	186	78	33	-	1	39	107	-	
	GURTWEIL	749	125	292	313	359	249	127	20	4	58	106	4	
	INDEKOFEN	400	34	297	64	374	175	116	-	2	58	194	4	
	KRENKINGEN	758	45	488	219	538	287	147	32	2	83	251	-	
	OBERALPFEN	654	43	371	236	311	106	74	-	0	29	205	-	
	TIENGEN/OBERRHEIN	1250	289	264	671	97	54	35	8	-	-	41	1	
	WALDKIRCH	994	72	682	225	686	283	162	5	2	104	402	-	
	WALDSHUT	976	331	41	528	6	1	-	-	1	-	5	0	
337127	WUTACH	3044	158	1839	1014	1948	1384	809	91	12	335	558	3	
	EWATTINGEN	1694	87	972	617	912	622	391	39	9	109	286	2	
	MUENCHINGEN	672	35	406	222	435	291	186	20	1	45	143	-	
	LEMBACH	679	35	461	175	601	472	233	31	2	181	129	0	
337128	UEHLINGEN-BIRKENDORF	7706	486	3666	3489	3433	1371	749	16	21	493	2056	-	
	BERAU	1223	88	449	664	409	146	74	-	3	60	263	-	
	BIRKENDORF	1206	76	437	692	291	69	56	-	3	11	221	-	
	BRENDEN	799	35	213	545	250	118	48	-	5	58	132	-	
	HUERRLINGEN	642	29	254	356	173	71	33	-	2	34	101	-	
	OBERMETTINGEN	553	30	341	176	324	120	49	4	0	61	204	-	
	RIEDERN AM WALD	793	57	439	287	461	193	125	10	2	26	267	-	
	UEHLINGEN	1132	79	653	395	621	223	143	-	3	58	398	-	
	UNTERMETTINGEN	1358	91	880	375	902	432	222	2	3	185	469	-	

1) Ergebnisse der Flächenerhebung 1997 -tatsächliche Nutzung.- 2) Siedlungs- und Verkehrsfläche, Gebäudefläche, Betriebsfläche -ohne Abbau- und Erholungs-, Verkehrsfläche, Friedhof.- 3) Ergebnisse der Bodennutzungshaupterhebung 1995 im einzelbetriebl. Erhebungsbereich.- 4) Einschl. Körnermais und Corn-Cob-Mix.- 5) Hackfrüchte und Gartengewächse.- 6) Rebland, Obstanlagen und Baumschulen.

Viehhaltung am 3.Dezember 1996								Groß- vieh- ein- heiten	Land- und forstwirtschaftliche Betriebe 1995 7)				Landw. Betriebe in der Hand natürl. Personen 1995 8) mit überwiegend		ALLB- Nummer	
Vieh- halter	Tierbestände								Betriebe insgesamt	dar. Betriebe mit einer LF von bis unter ha				betriebl. Einkomm. (HE) 9)	außerbetr. Einkomm. (NE) 9)	Gemein- de- kennz.
	Pferde	Rinder	dar.	Schweine	dar.	Schafe	Ge- flü- gel			1-10	10-20	20-30	30 u.m.			
			Milch- kühe		Zucht- sauen											
Anzahl	Tiere								Betriebe							
15	16	17	18	19	20	21	22	23	24	25	26	27	28	29	30	31
noch: 337125																
3	41	90	8	3	1	1	1	.	5	
177	194	3803	1197	792	186	468	8727	3176	252	88	35	23	36	57	124	337126
25	17	431	140	238	22	.	2917	369	31	10	9	2	5	9	18	
11	77	142	55	47	.	.	118	197	15	6	2	3	2	4	9	
13	5	354	133	5	.	.	156	257	16	4	2	2	3	4	7	
15	.	278	114	24	.	118	132	221	17	9	3	1	2	4	11	
14	8	371	90	359	16	8	2	1	4	5	9	
18	.	487	153	39	.	15	50	340	26	12	2	3	4	5	16	
26	.	646	196	189	38	.	317	508	30	13	3	3	6	8	16	
17	4	345	118	18	.	13	161	261	28	8	6	1	3	5	13	
7	66	84	81	9	2	0	0	1	.	.	
31	13	749	198	86	.	110	219	583	47	14	6	7	6	11	22	
0	0	17	2	0	0	0	.	.	
63	39	1810	619	2931	476	89	260	1741	99	34	18	11	21	28	58	337127
40	31	699	226	2184	358	89	158	830	54	21	12	7	8	12	38	
11	.	398	130	27	.	.	.	299	23	11	1	2	5	6	13	
12	.	713	263	720	.	.	.	612	22	2	5	2	8	10	7	
159	112	4149	1396	566	46	476	3193	3318	249	73	46	27	35	49	131	337128
27	5	584	201	98	.	.	464	443	48	15	3	3	6	8	18	
20	27	249	66	43	.	.	295	218	38	14	6	2	2	.	22	
11	.	311	116	22	.	.	.	238	17	1	7	2	2	4	8	
12	.	137	53	32	.	.	103	111	19	9	5	2	1	.	15	
15	21	437	89	94	18	.	45	356	18	6	3	6	2	5	12	
23	.	411	136	105	.	34	258	322	33	8	8	2	5	10	13	
22	24	773	257	78	.	.	.	638	31	8	9	1	8	4	21	
29	27	1247	478	94	.	337	400	992	45	12	5	9	9	14	22	

7) Landwirtschaftliche Betriebe mit 1 ha und mehr LF, unter 1 ha LF mit Mindesterzeugungseinheiten; Forstbetriebe mit 1 ha u.m. WF.-
8) Ergebnisse der Agrarberichterstattung 1995.- 9) Bezogen auf die Gesamteinkünfte des Betriebsinhabers und/oder seines Ehegatten. -
HE: Haupterwerbsbetriebe, NE: Nebenerwerbsbetriebe.

ALLB- Nummer	Amt für Landwirtschaft (Stand: 01.10.1997)	Flächennutzung nach der Belegenheit 1997 1)				Landwirtschaftlich genutzte Fläche (LF) 1995 nach Betriebsprinzip								
Gemein- deken- ziffer	Gemeinde Gemeindeteil	Boden- fläche insges.	darunter			LF 3) insges.	darunter						Dauer- grün- land	Sonder- kulturen 6)
			Siedl.- fläche 2)	Landw.- fläche	Wald- fläche		Acker- land	darunter						
								Getrei- de 4)	Öl- früchte	Hackfr. Gart.5)	Futter- pflanz.			
Nr.	Bezeichnung	Hektar												
1	2	3	4	5	6	7	8	9	10	11	12	13	14	
4100	ALLB BALINGEN	91772	11108	42147	36773	34254	13804	8917	1414	185	995	20231	151	
417002	BALINGEN	9034	1704	4200	3010	3355	963	632	120	21	49	2350	30	
	BALINGEN	1943	531	833	557	627	88	58	5	4	11	535	3	
	ENDINGEN	549	154	340	48	264	75	37	14	1	8	189	0	
	ENGSTLATT	740	157	335	239	345	127	98	16	2	7	216	1	
	ERZINGEN	938	89	615	225	481	231	138	41	2	12	249	-	
	FROMMERN	1174	293	464	393	200	44	32	1	1	3	144	10	
	OSTDORF	1243	136	638	451	517	273	179	39	6	5	239	2	
	ROSSWANGEN	585	43	254	282	184	24	20	-	3	0	159	0	
	STOCKENHAUSEN	137	16	72	48	83	13	8	-	1	-	69	1	
	STREICHEN	274	34	120	118	192	33	29	-	-	1	158	-	
	WEILSTETTEN	723	180	241	298	360	54	34	5	1	2	294	12	
	ZILLHAUSEN	726	72	288	351	100	1	0	-	0	-	99	-	
417008	BISINGEN	3284	532	1441	1268	834	451	268	54	2	49	373	8	
	BISINGEN	1540	335	749	436	644	341	208	46	1	44	294	8	
	THANHEIM	623	61	162	393	2	-	-	-	-	-	2	-	
	WESSINGEN	414	83	273	52	122	89	44	8	1	2	33	-	
	ZIMMERN	707	54	256	388	66	22	17	-	0	3	44	-	
417010	BITZ	882	188	263	428	308	34	26	1	1	1	272	0	
417013	BURLADINGEN	12332	893	5511	5794	5012	2889	1822	359	11	76	2121	0	
	BURLADINGEN	2991	293	986	1700	691	416	289	52	2	1	275	-	
	GAUSELFINGEN	923	70	212	632	53	25	24	0	-	0	27	-	
	HAUSEN IM KILLERTAL	945	69	404	454	449	103	61	27	-	-	347	0	
	HOERSCHWAG	642	34	278	319	222	94	73	10	1	6	128	-	
	KILLER	368	44	161	159	107	3	2	-	-	-	104	-	
	MELCHINGEN	1219	92	744	370	1017	557	365	76	1	9	460	-	
	RINGINGEN	1293	104	678	499	875	593	323	57	3	32	282	-	
	SALMENDINGEN	2061	85	1244	700	728	489	279	36	2	26	238	-	
	STARZELN	687	37	235	405	2	-	-	-	-	-	2	-	
	STETTEN UNTER HOLSTEIN	1203	64	567	555	868	610	406	101	2	3	258	-	
417014	DAUTMERGEN	454	44	279	126	121	47	32	3	3	-	68	5	
417015	DORMETTINGEN	655	100	428	112	218	157	100	26	1	1	60	1	
417016	DOTTERNHAUSEN	1000	147	422	346	273	99	55	22	1	8	173	-	
417022	GEISLINGEN	3195	361	1461	1353	1107	659	486	95	10	11	445	1	
	BINSDDORF	1201	99	472	623	522	347	260	73	0	7	174	1	
	ERLAHEIM	686	61	309	311	153	92	68	17	1	-	60	-	
	GEISLINGEN	1308	201	680	419	432	220	158	6	8	4	211	-	
417023	GROSSELFINGEN	1615	162	908	531	822	505	334	53	3	32	315	0	
417025	HAIGERLOCH	7645	816	4240	2461	3561	2395	1565	249	18	74	1157	4	
	BITTELBRONN	613	39	373	199	226	163	110	26	4	2	62	1	
	GRUOL	1496	152	736	585	625	449	301	39	2	18	176	-	
	HAIGERLOCH	798	139	490	153	365	233	125	-	0	11	128	2	
	HART	534	38	358	136	266	196	134	4	6	2	69	-	
	BAD IMNAU	569	53	344	167	107	86	69	10	1	0	20	-	
	OWINGEN	1221	129	615	434	517	300	172	44	2	26	216	0	
	STETTEN BEI HAIGERLOCH	677	120	274	266	406	148	99	18	2	0	257	-	
	TRILLFINGEN	1004	83	661	249	589	498	356	72	2	1	91	-	
	WEILDORF	734	64	388	274	459	322	201	35	1	13	137	-	
417029	HAUSEN AM TANN	849	47	311	485	102	0	-	-	0	-	102	-	
417031	HECHINGEN	6644	1052	2896	2595	2103	610	421	22	7	74	1482	5	
	BECHTOLDSWEILER	278	31	112	134	94	46	35	0	2	4	46	0	
	BEUREN	356	16	140	197	15	-	-	-	-	-	15	-	
	BOLL	1148	73	351	711	229	32	20	-	1	11	197	-	
	HECHINGEN	2261	551	874	800	563	120	95	-	2	3	438	4	
	SCHLATT	677	54	228	377	170	7	4	-	-	-	161	0	
	SICKINGEN	215	65	131	17	45	39	23	13	0	-	6	-	
	STEIN	386	73	197	107	82	30	19	-	-	3	52	-	
	STETTEN BEI HECHINGEN	627	115	423	85	391	85	45	4	0	24	305	-	
	WEILHEIM	694	74	440	167	515	251	181	6	2	29	263	-	
417036	JUNGINGEN	933	87	341	486	386	32	28	1	0	-	353	-	
417044	MESSSTETTEN	7682	735	3474	2803	3495	458	341	9	31	57	3029	0	
	HARTHEIM	910	66	454	358	289	89	75	-	7	6	199	-	
	HEINSTETTEN	1031	77	641	307	714	185	126	7	6	29	527	-	
	HOSSINGEN	569	51	315	199	279	18	10	0	5	3	260	-	
	MESSSTETTEN	2031	303	630	539	926	89	76	1	1	10	835	-	
	OBERDIGISHEIM	982	68	436	466	441	38	28	-	3	6	402	-	
	TIERINGEN	1438	121	734	567	658	20	16	-	1	2	637	0	
	UNTERDIGISHEIM	720	48	265	367	189	19	11	-	8	-	170	-	
417045	NUSPLINGEN	2075	141	1065	844	950	131	110	-	9	12	817	-	
417047	OBERNHEIM	1501	125	603	758	604	37	28	5	2	0	565	-	
417051	RANGENDINGEN	2168	250	1134	741	652	462	291	11	7	12	189	0	

1) Ergebnisse der Flächenerhebung 1997 -tatsächliche Nutzung.- 2) Siedlungs- und Verkehrsfläche, Gebäudefläche, Betriebsfläche -ohne Abbau- und Erholungs-, Verkehrsfläche, Friedhof.- 3) Ergebnisse der Bodennutzungserhebung 1995 im einzelbetriebl. Erhebungsbereich.- 4) Einschl. Körnermais und Corn-Cob-Mix.- 5) Hackfrüchte und Gartengewächse.- 6) Rebland, Obstanlagen und Baumschulen.

Viehhalter	Viehhaltung am 3. Dezember 1996							Großvieheinheiten	Land- und forstwirtschaftliche Betriebe 1995 7)				Landw. Betriebe in der Hand natürl. Personen 1995 8)		ALLB-Nummer						
	Tierbestände								Betriebe insgesamt	dar. Betriebe mit einer LF von bis unter ha				betriebl. Einkomm. (NE) 9)	außerbetr. Einkomm. (NE) 9)						
	Pferde	Rinder	dar.	Schweine	dar.	Schafe	Ge-flü-gel			1-10	10-20	20-30	30 u.m.								
			Milch-kühe		Zucht-sauen																
Anzahl	Tiere								Betriebe							Nr.					
15	16	17	18	19	20	21	22	23	24	25	26	27	28	29	30	31					
1387	1953	15619	4159	13248	633	16953	47026	17248	2796	1421	270	93	304	246	1867	4100					
172	407	1300	238	468	27	2952	2724	1796	357	191	26	11	28	31	237	417002					
25	106	202	74	36			143	401	59	24	3	3	5	5	33						
12	53			7		21	71	120	18	10	1	1	3		14						
10			30	7			54	194	31	15	2	0	3	4	18						
20	84	139	42	24		311	173	231	23	10	5	2	3	3	17						
15	11	26		25			337	31	49	29	3	0	1	6	29						
48	92	331		163	5	128	1026	399	70	42	5	1	6	5	50						
8		60	10	4		16	71	47	33	21	1	2	1		24						
3								21	13	9	1	1	0		11						
10	25	111						138	13	7	1	0	3		9						
15	9	135					159	165	29	16	1	0	3	4	19						
6	6	57					80	51	19	8	3	1	0		13						
27	36	614	184	222		110		563	53	22	8	0	9	9	30	417008					
17		592	184	208		44		513	33	12	2	0	8	9	14						
2	10							6	4	1	0	0	0								
4								20	5	1	3	0	1								
4				8			25	24	11	8	3	0	0		11						
11	49	402	163	15			660	352	32	16	1	1	3	4	18	417010					
141	132	802	173	902	3	133	3356	867	313	134	41	14	43	26	209	417013					
15	47	54				47	1792	136	43	6	2	1	9	9	12						
2	6							6	15	2	3	0	0		5						
6							75	125	13	10	0	0	3		11						
11	5			7		36	307	73	24	10	3	3	1		16						
2	16							18	8	2	0	0	2								
18		227	52	251			428	194	27	11	7	0	7	5	21						
29	12	8		81			281	36	75	41	8	4	8		60						
38		24	4	61			209	61	70	39	12	4	3		56						
1								0	1	1	0	0	0								
19	3	264		81		12	251	219	37	12	6	2	10	7	23						
11	8						111	45	19	12	0	1	1		12	417014					
9						15	81	67	18	10	0	1	2		13	417015					
11		242		33		21	128	189	20	7	1	0	3	4	8	417016					
44	71	263	78	1685	126	251		551	65	30	10	1	12	11	43	417022					
17	18	162	68			31		311	22	8	2	1	6		12						
9	15	41		4		5	119	40	21	15	2	0	2		19						
18	38	60				215	156	200	22	7	6	0	4	6	12						
24	83	504	142	844			208	563	36	10	6	0	8	8	16	417023					
153	187	1207	383	429	5	649	1426	1232	306	164	20	8	30	18	202	417025					
16	20			11		33	100	28	38	17	3	0	1		21						
35	48	225	82	102		60	369	262	74	41	4	4	4		51						
7	40	142				17	121	152	14	7	1	0	3	3	7						
22				15			218	33	48	42	5	1	0		48						
6				32			38	6	17	9	2	1	0		10						
19	28	395	119	10			204	307	49	13	3	0	5	3	18						
19	19	52		20			193	107	20	14	1	0	3		17						
15	13	60				83	93	98	31	18	1	2	7		26						
14	11	307	115	23		13	90	240	15	3	0	0	7	6	4						
10	5					892	49	126	14	8	1	0	1		9	417029					
96	154	1724	469	560		193	893	1540	160	82	16	4	19	14	107	417031					
10	15						105	47	18	16	0	0	1		17						
4							73	2	6	2	0	0	0								
14	32			5			78	177	22	14	3	0	1		17						
16	50	436	134	17			230	394	42	10	5	2	7	7	17						
3								4	14	8	1	1	2		12						
7	6			3			89	9	7	4	0	0	1								
6	3			6			43	21	11	5	0	1	1		7						
7	10	402	158	17				317	9	4	2	0	2		6						
29	34	650	117			61	237	570	31	19	5	0	4	4	24						
7	5	136						181	11	4	0	0	4		7	417036					
150	100	1285	267	839		3283	1730	1554	341	191	41	13	23	9	259	417044					
35	12	103	27	90		91	424	107	51	33	9	0	1		43						
31	51	447	79	217			321	541	55	22	7	3	7	3	36						
17		139				54	242	114	46	38	6	0	1		45						
32	8	273		8		1537	350	392	68	37	12	4	5	4	54						
17		132	38	41			191	165	39	19	2	3	5		28						
9	6	112				78	73	157	53	21	1	1	4		26						
9		79	8	7		105	129	78	29	21	4	2	0		27						
57	24	513	134	148		204	931	449	90	50	22	7	6		85	417045					
24	18	78						220	80	57	3	0	5	3	61	417047					
44	29	85		109			664	232	125	107	4	6	2		117	417051					

7) Landwirtschaftliche Betriebe mit 1 ha und mehr LF, unter 1 ha LF mit Mindesterzeugungseinheiten; Forstbetriebe mit 1 ha u.m. WF.
8) Ergebnisse der Agrarberichterstattung 1995.- 9) Bezogen auf die Gesamteinkünfte des Betriebsinhabers und/oder seines Ehegatten. -
NE: Haupterwerbsbetriebe, NE: Nebenerwerbsbetriebe.

Noch: 6. Flächenerhebung 1997, Bodennutzung 1995, Viehhaltung 1996, Land- und forstwirtschaftl. Betriebe 1995 in Baden-Württemberg

ALLB- Nummer	Amt für Landwirtschaft (Stand: 01.10.1997)	Flächennutzung nach der Belegenheit 1997 1)				Landwirtschaftlich genutzte Fläche (LF) 1995 nach Betriebsprinzip							
		Boden- fläche insges.	darunter			LF 3) insges.	Acker- land	darunter				Dauer- grün- land	Sonder- kulturen 6)
			Siedl.- fläche 2)	Landw.- fläche	Wald- fläche			Getrei- de 4)	Öl- früchte	Hackfr. Gart.5)	Futter- pflanz.		
Gemein- deken- nummer	Gemeinde Gemeindeteil	Hektar											
Nr.	Bezeichnung	3	4	5	6	7	8	9	10	11	12	13	14
1	2	3	4	5	6	7	8	9	10	11	12	13	14
noch: 417051													
	BIETENHAUSEN	181	26	126	24	143	128	94	10	0	-	15	-
	HOEFENDORF	384	34	306	42	123	96	81	-	1	-	27	-
	RANGENDINGEN	1603	191	702	675	386	238	116	1	6	12	148	0
417052	RATSHAUSEN	577	52	212	288	318	6	3	1	1	-	312	-
417054	ROSENFELD	5111	512	2832	1722	2754	1373	932	200	35	48	1370	3
	BICKELSBERG	787	47	421	314	252	90	65	5	3	4	161	1
	BRITTHEIM	568	35	243	288	197	75	54	11	1	5	120	1
	ISINGEN	549	65	360	120	548	239	173	33	11	7	306	1
	LEIDRINGER	1135	78	757	291	778	413	297	46	7	9	365	-
	ROSENFELD	670	142	336	183	259	118	74	14	5	14	140	0
	TAEHINGEN	706	67	479	155	507	305	182	62	6	3	199	-
	HEILIGENZIMMERN	696	79	235	370	214	134	87	29	2	6	79	-
417057	SCHOEMBERG	2327	331	1107	833	703	288	168	47	3	6	412	1
	SCHOEMBERG	1492	226	663	565	529	241	137	42	2	6	285	1
	SCHOERZINGEN	834	105	444	268	174	47	31	4	1	-	127	-
417063	STRASSBERG	2490	255	1033	1166	596	430	176	8	2	220	165	-
	KAISERINGEN	507	54	223	223	52	38	20	-	0	14	14	-
	STRASSBERG	1983	201	811	944	545	392	157	8	2	206	152	-
417071	WEILEN UNTER DEN RINNEN	308	40	137	129	107	6	4	1	1	-	101	-
417075	WINTERLINGEN	5064	509	2305	2224	2148	1282	806	72	7	223	865	0
	WINTERLINGEN	1689	230	671	784	563	191	127	10	1	40	372	-
	BENZINGEN	1708	146	944	611	786	573	343	42	4	93	213	-
	HARTHAUSEN AUF DER SCHER	1667	132	690	830	799	518	336	21	2	90	280	0
417078	ZIMMERN UNTER DER BURG	505	38	316	142	285	76	62	-	2	8	208	1
417079	ALBSTADT	13441	1986	5228	6129	3440	414	226	54	8	35	2930	92
	BURGFELDEN	273	23	201	47	213	21	1	-	1	-	144	47
	EBINGEN	3792	618	1383	1773	529	14	5	-	4	5	514	0
	LAUFEN AN DER EYACH	1004	98	273	617	124	2	2	-	0	0	79	42
	LAUTLINGEN	1277	164	490	607	360	25	19	-	0	3	334	0
	MARGRETHAUSEN	758	65	267	420	41	1	0	-	0	-	39	-
	ONSTMETTINGEN	2060	258	817	973	641	103	54	5	2	9	538	-
	PFEFFINGEN	1343	138	624	569	559	62	39	8	0	14	497	-
	TAILFINGEN	2935	622	1174	1123	972	186	105	41	1	5	784	2

1) Ergebnisse der Flächenerhebung 1997 - tatsächliche Nutzung.- 2) Siedlungs- und Verkehrsfläche, Gebäudefläche, Betriebsfläche - ohne Abbau- und Erholungs-, Verkehrsfläche, Friedhof.- 3) Ergebnisse der Bodennutzungserhebung 1995 im einzelbetriebl. Erhebungsbereich.- 4) Einschl. Körnermais und Corn-Cob-Mix.- 5) Hackfrüchte und Gartengewächse.- 6) Rebland, Obstanlagen und Baumschulen.

Viehhaltung am 3. Dezember 1996								Groß- vieh- ein- heiten	Land- und forstwirtschaftliche Betriebe 1995 7)				Landw. Betriebe in der Hand natürl. Personen 1995 8) mit überwiegend		ALLB- Nummer	
Vieh- halter	Tierbestände								Betriebe insgesamt	dar. Betriebe mit einer LF von bis unter ha				betriebl. Einkomm. (HE) 9)	außerbetr. Einkommen (NE) 9)	Gemein- de- kennz.
	Pferde	Rinder	dar.	Schweine	dar.	Schafe	Ge- flü- gel			1-10	10-20	20-30	30 u.m.			
			Milch- kühe		Zucht- sauen											
Anzahl	Tiere								Betriebe							Nr.
15	16	17	18	19	20	21	22	23	24	25	26	27	28	29	30	31
noch: 417051																
8	.	.	.	74	.	.	27	12	14	11	1	1	1	.	12	
12	.	.	.	14	.	.	278	21	17	13	2	1	0	.	16	
24	20	66	.	21	.	.	359	199	94	83	1	4	1	.	89	
9	6	.	.	5	.	.	26	144	25	16	1	0	3	.	20	417052
160	102	1497	445	1675	153	789	2930	1501	239	132	24	5	27	24	164	417054
25	20	104	.	124	.	70	306	122	44	21	7	1	1	.	29	
11	.	.	47	83	28	17	2	0	1	.	19	
18	41	441	154	361	57	40	145	403	26	11	7	1	6	9	16	
42	13	411	86	462	.	281	469	404	57	36	3	0	9	8	40	
11	15	208	45	49	.	70	329	180	27	10	1	0	3	3	11	
37	.	111	37	180	.	306	628	145	40	25	2	3	5	.	35	
16	5	165	17	12	2	0	2	.	14	
21	69	162	.	1512	.	83	1566	285	62	27	6	2	7	6	37	417057
8	43	1480	250	37	10	3	2	5	.	16	
13	26	86	35	25	17	3	0	2	.	21	
22	37	398	126	166	17	.	774	392	69	20	7	3	5	7	27	417063
1	30	10	3	0	0	1	.	3	
21	362	59	17	7	3	4	.	24	
8	58	14	22	15	1	0	1	.	17	417071
82	114	1879	589	1701	96	.	1118	1833	115	26	17	9	25	23	57	417075
25	87	614	249	717	26	6	3	0	10	10	10	
26	19	488	160	990	96	22	.	465	32	8	5	3	9	7	19	
31	8	777	180	.	.	.	245	651	57	12	9	6	6	6	28	
18	39	135	.	41	.	47	99	153	30	21	3	1	3	.	28	417078
76	269	2138	568	1145	21	2996	1064	2398	194	69	11	6	34	43	84	417079
5	6	49	10	8	6	0	0	2	.	6	
13	129	276	.	.	.	659	44	411	32	5	2	1	5	9	6	
6	7	.	.	4	.	.	78	88	19	13	4	0	1	4	14	
7	.	284	75	230	22	15	1	1	3	4	16	
6	6	27	17	10	1	0	0	.	11	
20	82	629	103	283	21	.	708	687	48	7	2	3	9	10	11	
4	.	351	127	345	9	2	0	0	5	4	3	
15	36	460	170	851	.	1015	67	601	39	11	1	1	9	9	17	

7) Landwirtschaftliche Betriebe mit 1 ha und mehr LF, unter 1 ha LF mit Mindesterzeugungseinheiten; Forstbetriebe mit 1 ha u.m. WF.-
8) Ergebnisse der Agrarberichterstattung 1995.- 9) Bezogen auf die Gesamteinkünfte des Betriebsinhabers und/oder seines Ehegatten. -
NE: Haupterwerbsbetriebe, NE: Nebenerwerbsbetriebe.

ALLB- Nummer	Amt für Landwirtschaft (Stand: 01.10.1997)	Flächennutzung nach der Belegenheit 1997 1)				Landwirtschaftlich genutzte Fläche (LF) 1995 nach Betriebsprinzip							
		Boden- fläche insges.	darunter			LF 3)	Acker- land	darunter				Dauer- grün- land	Sonder- kulturen 6)
			Siedl.- fläche 2)	Landw.- fläche	Wald- fläche			darunter					
								Getrei- de 4)	Öl- früchte	Hackfr. Gart.5)	Futter- pflanz.		
Gemein- deken- nziffer	Gemeinde Gemeindeteil												
Nr.	Bezeichnung	Hektar											
1	2	3	4	5	6	7	8	9	10	11	12	13	14
4110	ALLB BIBERACH	140984	14081	85161	39363	81233	50596	31718	3725	822	11321	30269	241
426001	ACHSTETTEN	2338	303	1884	40	1812	1346	839	21	13	360	461	0
	ACHSTETTEN	874	123	702	14	596	430	241	6	6	138	164	0
	BRONNEN	220	32	183	1	236	178	123	3	2	30	56	0
	OBERHOLZHEIM	565	76	448	19	443	299	184	11	4	80	142	-
	STETTEN	679	72	551	6	538	439	291	2	1	111	98	-
426005	ALLESHAUSEN	1131	54	946	128	677	412	291	21	6	68	260	2
426006	ALLMANNSWEILER	410	29	343	38	312	201	134	18	4	33	110	-
426008	ALTHEIM	2374	196	1226	924	1214	930	652	106	61	37	282	1
	ALTHEIM	856	110	682	45	673	513	353	63	35	24	159	-
	HEILIGKREUZTAL	1289	66	339	878	273	187	143	27	1	9	85	-
	WALDHAUSEN	229	20	205	1	268	230	156	16	26	5	38	1
426011	ATTENWEILER	2721	214	2032	454	2091	1460	968	147	25	279	627	1
	ATTENWEILER	1311	98	854	343	1045	764	490	99	11	140	280	0
	OGGELSBEUREN	964	81	798	82	694	425	279	12	12	119	267	-
	RUPERTSHOFEN	446	36	380	30	352	270	199	37	3	21	80	0
426013	BAD BUCHAU	2376	213	1401	518	931	446	310	42	4	66	482	1
	BUCHAU	1484	138	858	254	464	167	108	6	3	40	296	1
	KAPPEL	892	75	543	265	466	280	203	36	1	26	185	0
426014	BAD SCHUSSENRIED	5501	605	3316	1457	3218	1711	978	115	27	432	1499	3
	OTTERSWANG	1312	89	847	365	841	449	247	10	1	145	391	-
	SCHUSSENRIED	2287	368	1262	598	1010	561	335	31	12	124	445	2
	STEINHAUSEN B. SCHUSSENR.	648	49	388	210	420	232	124	21	2	60	187	-
	REICHENBACH B. SCHUSSENR.	1255	99	819	284	947	468	272	53	12	102	477	1
426019	BERKHEIM	2498	238	1592	628	1545	959	565	80	4	277	585	-
426020	BETZENWEILER	970	76	753	137	795	525	367	39	2	66	267	2
426021	BIBERACH AN DER RISS	7216	1431	3920	1791	3917	2704	1673	205	43	587	1205	4
	BIBERACH AN DER RISS	2915	1013	1097	771	977	655	397	52	19	140	318	2
	METTENBERG	529	73	351	103	426	309	174	46	6	54	116	-
	RINGSCHNAIT	1441	134	1031	268	1172	836	509	62	7	191	336	0
	RISSEGG	580	100	338	121	327	222	130	-	3	72	104	0
	STAFFLANGEN	1752	111	1103	527	1015	681	463	45	8	129	332	2
426028	BURGRIEDEN	2187	230	1210	717	1247	1028	691	100	11	168	217	1
	BUEHL	383	49	262	70	322	256	171	20	1	48	66	-
	BURGRIEDEN	877	124	619	111	563	464	287	63	5	75	97	0
	ROT BEI LAUPHEIM	927	56	328	536	362	307	232	17	4	45	54	1
426031	DETTINGEN AN DER ILLER	1114	206	763	92	752	474	268	18	37	127	278	-
426035	DUERMENTINGEN	2408	226	1609	531	1509	1070	725	124	19	154	418	17
	DUERMENTINGEN	1481	134	834	478	738	535	360	60	15	77	200	1
	HAILTINGEN	523	50	415	53	401	283	190	43	1	29	102	16
	HEUDORF AM BUSSEN	404	42	360	0	370	252	175	21	3	48	116	-
426036	DUERNAU	726	42	487	194	579	439	305	62	5	49	140	0
426038	EBERHARDZELL	5972	433	3975	1510	3983	1698	880	127	19	541	2264	16
	EBERHARDZELL	2616	195	1678	725	1603	675	373	60	11	174	911	15
	FUERAMOOS	815	63	518	223	427	105	53	-	1	51	321	-
	MUEHLHAUSEN	1163	79	852	223	894	401	174	32	1	138	492	-
	OBERESSENDORF	1378	95	927	339	1060	517	279	35	6	177	541	1
426043	ERLENMOOS	2426	155	1428	814	1422	691	393	24	8	251	729	1
426044	EROLZHEIM	2631	239	1501	875	1418	901	543	4	13	287	516	-
426045	ERTINGEN	3774	382	2399	909	2334	1725	1250	140	39	154	602	4
	BINZWANGEN	757	79	627	33	932	696	499	66	15	69	233	2
	ERISDORF	527	46	362	112	147	120	89	12	1	14	27	-
	ERTINGEN	2490	257	1409	764	1254	909	662	62	23	70	342	2
426058	HOCHDORF	2376	235	1458	630	1236	590	341	62	8	169	635	4
	HOCHDORF	674	88	377	196	317	139	75	13	0	44	177	0
	SCHWEINHAUSEN	964	83	630	245	648	313	180	28	5	96	326	3
	UNTERESSENDORF	738	64	451	189	271	138	86	21	3	28	132	-
426062	INGOLDINGEN	4424	333	2844	1176	2823	1671	888	83	19	594	1138	12
	GRODT	329	23	244	60	190	111	72	1	0	28	78	-
	INGOLDINGEN	1338	111	746	445	811	431	234	30	4	157	367	12
	MUTTENSWEILER	683	54	416	209	415	273	181	22	4	48	141	-
	WINTERSTETTENDORF	1371	82	969	308	1018	576	260	22	4	262	442	-
	WINTERSTETTENSTADT	703	64	470	154	389	279	142	8	7	98	109	-
426064	KANZACH	1120	59	542	510	438	292	168	16	6	91	145	-
426065	KIRCHBERG AN DER ILLER	1864	181	901	755	811	589	377	40	4	145	219	0

1) Ergebnisse der Flächenerhebung 1997 - tatsächliche Nutzung.- 2) Siedlungs- und Verkehrsfläche, Gebäudefläche, Betriebsfläche - ohne Abbau- und Erholungs-, Verkehrsfläche, Friedhof.- 3) Ergebnisse der Bodennutzungserhebung 1995 im einzelbetriebl. Erhebungsbereich.- 4) Einschl. Körnermais und Corn-Cob-Mix.- 5) Hackfrüchte und Gartengewächse.- 6) Rebland, Obstanlagen und Baumschulen.

Viehhaltung am 3.Dezember 1996								Groß- vieh- ein- heiten	Land- und forstwirtschaftliche Betriebe 1995 7)					Landw. Betriebe in der Hand natürl. Personen 1995 8) mit überwiegend		ALLB- Nummer	
Vieh- halter	Tierbestände								Betriebe insgesamt	dar. Betriebe mit einer LF von bis unter ha				betriebl. Einkomm. (NE) 9)	außerbetriebl. Einkommen (NE) 9)	Gemein- de- kennz.	
	Pferde	Rinder	dar.	Schweine	dar.	Schafe	Ge- flü- gel			1-10	10-20	20-30	30 u.m.				
			Milch- kühe		Zucht- sauen												
Anzahl	Tiere								Betriebe								Nr.
15	16	17	18	19	20	21	22	23	24	25	26	27	28	29	30	31	
3781	3297	122775	45637	169262	23450	6250	485073	115326	4337	1308	795	611	989	1809	1965	4110	
90	21	3021	1002	3967	710	73	2880	2691	94	36	13	18	20	41	47	426000	
37	14	1207	395	427	100	53	339	939	36	15	4	5	7	12	20		
9	7	313	76	268	25	.	76	252	10	4	1	3	1	4	5		
25	.	737	269	1392	179	.	2325	698	29	16	3	1	8	11	17		
19	.	764	262	1880	406	.	140	802	19	1	5	9	4	14	5		
27	10	757	283	1516	357	.	349	761	38	15	10	7	6	15	23	426005	
18	49	483	205	668	.	.	138	476	19	8	2	3	4	7	11	426006	
43	81	583	238	3341	449	57	141	922	42	14	7	5	14	15	26	426008	
17	.	432	178	1761	182	.	64	563	22	8	0	4	8	8	13		
11	38	.	.	354	55	52	27	183	10	3	4	0	3	4	6		
15	.	.	.	1226	212	.	50	175	10	3	3	1	3	3	7		
107	47	3040	1119	6333	1213	154	1798	2969	108	33	34	12	26	54	53	426011	
52	29	1484	560	2781	585	72	1358	1457	43	10	12	7	14	27	16		
33	.	1263	442	1776	403	52	.	1143	37	13	9	2	11	18	18		
22	.	293	117	1776	225	30	.	370	28	10	13	3	1	9	19		
29	53	764	188	2631	179	.	372	890	53	20	5	4	10	13	28	426013	
15	.	467	132	.	.	.	154	454	25	8	1	1	5	7	10		
14	.	297	56	.	.	.	218	436	28	12	4	3	5	6	18		
131	202	4643	1583	2324	277	.	68253	4107	142	45	26	24	36	66	68	426014	
32	52	1340	487	455	119	22	.	1147	33	10	7	4	12	20	12		
49	106	1511	434	418	.	35	2559	1269	52	14	10	9	10	19	26		
18	17	634	231	143	26	11	137	495	20	9	2	5	4	9	11		
32	27	1158	431	1308	.	.	.	1195	37	12	7	6	10	18	19		
66	40	2795	1087	3602	151	97	.	2578	89	15	12	11	25	39	23	426019	
34	24	1025	365	2194	319	.	317	1019	45	18	10	4	9	14	31	426020	
166	271	5436	2065	7962	1184	459	5132	5103	210	48	35	29	50	89	74	426021	
40	101	1572	584	254	16	11	928	1319	58	7	7	11	12	27	10		
20	.	579	228	1715	104	16	451	527	22	5	1	0	9	10	5		
45	42	1610	679	3534	750	.	2832	1624	55	14	10	6	15	22	23		
15	.	336	103	294	102	.	145	436	22	7	6	3	3	7	12		
46	27	1339	471	2165	212	95	776	1196	53	15	11	9	11	23	24		
72	34	1277	405	5657	352	394	2300	1580	77	33	11	5	17	28	40	426028	
19	19	460	136	872	.	.	429	429	16	8	1	2	5	6	10		
35	8	521	173	2725	140	.	283	719	36	19	6	2	7	15	20		
18	7	296	96	2060	.	30	.	432	25	6	4	1	5	7	10		
36	24	1533	550	162	.	16	413	1183	35	8	3	9	9	20	11	426031	
69	27	1610	571	3585	442	25	1270	1668	89	23	15	8	20	32	35	426035	
29	9	710	276	2092	158	.	610	806	44	12	4	2	12	14	16		
20	3	410	147	915	172	.	365	424	29	10	8	1	4	9	15		
20	15	490	148	578	112	.	295	438	16	1	3	5	4	9	4		
23	23	530	155	4870	989	.	120	937	25	7	2	5	9	12	9	426036	
182	190	8400	3126	2658	316	265	3178	6715	208	46	32	29	53	97	67	426038	
73	92	3128	1173	1577	240	75	1967	2590	90	24	8	10	26	41	28		
27	12	1135	464	594	51	.	286	922	30	7	8	4	4	15	8		
36	57	1798	616	147	20	.	454	1404	39	7	8	6	12	18	15		
46	29	2339	873	340	5	.	471	1799	49	8	8	9	11	23	16		
80	67	3058	1333	496	63	4	1247	2490	87	19	19	19	14	39	34	426043	
71	70	2510	1007	997	68	28	615	2091	78	22	20	9	19	38	33	426044	
114	81	1927	596	7419	1053	206	1769	2438	131	63	24	12	23	34	90	426045	
33	34	840	244	3516	505	14	545	1069	38	17	5	3	11	17	18		
16	.	105	38	202	46	.	151	119	17	11	3	2	0	.	15		
65	.	982	314	3701	502	.	1073	1250	76	35	16	7	12	.	57		
39	26	2527	1032	.	.	8	1386	1953	63	14	8	5	20	27	20	426058	
10	15	666	309	5	.	.	138	524	14	0	2	0	6	7	.		
18	.	1458	551	1127	32	8	4	1	12	15	10		
11	.	403	172	7	.	.	.	302	17	6	2	4	2	5	.		
125	129	5994	1787	2978	664	122	1367	4770	136	20	26	22	41	69	45	426062	
10	13	242	101	.	.	.	139	197	12	2	3	1	3	5	4		
35	24	1821	625	.	.	35	423	1421	43	4	12	7	9	20	13		
18	21	540	176	1757	365	.	159	602	18	6	0	1	9	10	6		
45	60	2423	758	567	150	8	393	1865	44	6	6	10	15	25	15		
17	11	968	127	.	.	.	253	686	19	2	5	3	5	9	7		
19	24	608	172	2003	644	.	117	733	22	2	6	7	4	12	7	426064	
39	15	1179	486	1347	204	.	.	1307	48	9	4	6	13	20	13	426065	

7) Landwirtschaftliche Betriebe mit 1 ha und mehr LF, unter 1 ha LF mit Mindesterzeugungseinheiten; Forstbetriebe mit 1 ha u.m. WF.-
8) Ergebnisse der Agrarberichterstattung 1995.- 9) Bezogen auf die Gesamteinkünfte des Betriebsinhabers und/oder seines Ehegatten. -
HE: Haupterwerbsbetriebe, NE: Nebenerwerbsbetriebe.

ALLB- Nummer	Amt für Landwirtschaft (Stand: 01.10.1997)	Flächennutzung nach der Belegenheit 1997 1)				Landwirtschaftlich genutzte Fläche (LF) 1995 nach Betriebsprinzip							
		Boden- fläche insges.	darunter			LF 3)	Acker- land	darunter				Dauer- grün- land	Sonder- kulturen 6)
			Siedl.- fläche 2)	Landw.- fläche	Wald- fläche			darunter					
								Getrei- de 4)	Öl- früchte	Hackfr. Gart.5)	Futter- pflanz.		
Gemein- deken- ziffer	Gemeinde Gemeindeteil					insges.							
Nr.	Bezeichnung	Hektar											
1	2	3	4	5	6	7	8	9	10	11	12	13	14
noch: 426065	KIRCHBERG AN DER ILLER SINNINGEN	1864 -	181 -	901 -	755 -	521 290	379 210	240 137	40 -	2 2	79 67	140 79	0 -
426066	KIRCHDORF AN DER ILLER KIRCHDORF AN DER ILLER OBEROPFINGEN	2286 1543 742	290 207 83	1832 1235 596	90 51 39	1883 1179 703	1174 772 402	601 410 192	42 37 5	44 37 6	442 266 176	706 406 300	- - -
426067	LANGENENSLINGEN ANDELFINGEN DUERRENWALDSTETTEN EGELFINGEN EMERFELD FRIEDINGEN ITTENHAUSEN WILFLINGEN BILLAFINGEN LANGENENSLINGEN	8842 679 1068 606 892 1226 883 1496 515 1476	480 69 33 20 32 53 37 92 19 124	4397 444 560 198 461 630 616 528 260 702	3885 139 469 386 387 538 219 873 234 639	4192 498 480 130 522 460 635 597 214 657	3129 392 338 101 378 299 424 510 159 530	2117 291 217 64 248 212 274 357 105 348	325 47 22 1 45 11 7 90 17 85	31 7 1 2 0 2 2 8 1 9	402 35 43 26 72 39 115 16 23 32	1049 106 142 29 144 159 211 78 55 125	9 0 - 0 0 - - 7 - 1
426070	LAUPHEIM BAUSTETTEN BIHLAFINGEN LAUPHEIM OBERSULMETINGEN UNTERSULMETINGEN	6178 1092 721 1990 1114 1263	1202 151 49 746 118 138	3820 855 243 1116 755 851	979 74 423 64 160 257	3789 985 229 1241 511 823	3269 898 147 1065 430 730	2271 631 100 732 315 493	351 48 - 170 51 82	76 33 2 34 2 4	384 107 42 93 30 111	496 85 82 162 81 86	20 1 - 14 - 6
426071	MASELHEIM AEPFINGEN LAUPERTSHAUSEN MASELHEIM SULMINGEN	4703 1127 1257 1684 636	392 126 83 115 69	2381 700 596 619 466	1854 253 573 939 90	2079 670 641 497 270	1292 461 357 316 157	768 238 223 205 102	100 43 20 30 6	11 2 4 3 2	352 158 103 53 39	780 208 283 177 112	0 - - - 0
426073	MIETINGEN BALTRINGEN MIETINGEN WALPERTSHOFEN	2633 862 1386 386	298 105 151 43	1747 642 858 247	529 76 360 94	1548 535 729 285	1070 366 472 232	654 219 301 134	29 2 8 19	16 6 8 3	322 119 133 70	476 167 256 52	1 1 - -
426074	MITTELBIBERACH MITTELBIBERACH REUTE	2368 1721 647	223 174 49	1558 1188 370	561 338 223	1534 1164 371	912 675 237	591 436 155	87 58 30	8 3 5	197 152 46	621 487 134	0 0 -
426078	MOOSBURG	186	18	167	-	115	65	50	9	0	3	50	1
426087	OCHSENHAUSEN MITTELBUCH OCHSENHAUSEN REINSTETTEN	5996 979 2344 2673	609 71 311 226	3876 792 1166 1918	1459 112 842 505	3581 793 1038 1749	1729 299 517 913	867 158 249 461	63 - 19 45	61 3 3 56	681 136 204 341	1846 493 519 834	2 - 0 1
426090	OGGELSHAUSEN	1312	78	870	358	500	288	162	24	3	51	211	-
426097	RIEDLINGEN BECHINGEN ZELL ZWIEFALTENDORF DAUGENDORF GRUENINGEN NEUFRA PFLUMMERN RIEDLINGEN	6497 365 311 538 1049 711 1154 1172 1196	785 35 30 53 67 46 100 71 384	3602 275 195 290 629 444 697 381 690	1933 50 74 168 329 214 300 715 84	3073 265 410 231 450 406 720 326 265	2191 175 248 167 310 330 601 257 103	1551 121 178 125 227 228 416 187 68	203 5 5 7 13 35 105 26 8	38 0 1 1 3 4 20 5 2	215 33 56 15 33 19 27 20 12	797 90 162 63 139 76 119 67 82	81 - - 0 1 0 - 0 80
426100	ROT AN DER ROT ELLWANGEN HASLACH ROT AN DER ROT SPINDELWAG	6346 1483 1578 3286 -	465 96 94 275 -	3677 1088 920 1669 -	2129 292 548 1289 -	3714 1190 875 1079 569	778 252 163 232 131	321 114 56 81 70	2 - - 2 -	13 5 2 5 1	439 129 105 143 61	2933 938 711 846 438	- - - - -
426108	SCHWENDI BUSSMANNSHAUSEN GROSSSCHAFHAUSEN ORSENHAUSEN SCHOENEBUG SCHWENDI SIESSSEN IM WALD	4926 789 393 629 1094 817 1204	487 60 30 67 111 124 95	2522 399 168 308 695 347 606	1861 324 194 249 271 330 493	2385 304 323 295 696 184 582	1775 246 223 282 498 142 384	1200 155 150 219 311 103 262	156 39 13 46 28 14 15	18 7 1 3 2 1 3	308 45 42 5 136 3 77	601 57 99 12 197 38 198	5 - 0 0 1 3 0
426109	SEEKIRCH	577	36	483	54	343	242	160	33	0	28	100	-
426113	STEINHAUSEN AN DER ROTTUM BELLAMONT ROTTUM STEINHAUSEN AN DER ROTTUM	2988 850 421 1717	208 63 35 110	2028 613 288 1127	740 171 95 475	1806 621 233 951	649 266 57 325	382 161 27 195	17 11 - 6	7 2 2 3	228 93 29 106	1152 353 175 624	0 - - 0
426117	TANNHEIM	2768	222	1236	1248	1248	702	354	33	25	275	545	0
426118	TIEFENBACH	695	45	551	96	511	351	240	32	4	47	160	0
426120	UMMENDORF FISCHBACH	2066 674	260 54	1229 370	543 240	1095 259	552 89	332 63	32 -	3 1	165 26	539 169	- -

1) Ergebnisse der Flächenerhebung 1997 - tatsächliche Nutzung.- 2) Siedlungs- und Verkehrsfläche, Gebäudefläche, Betriebsfläche - ohne Abbau- und Erholungs-, Verkehrsfläche, Friedhof.- 3) Ergebnisse der Bodennutzungserhebung 1995 im einzelbetriebl. Erhebungsbereich.- 4) Einschl. Körnermais und Corn-Cob-Mix.- 5) Hackfrüchte und Gartengewächse.- 6) Rebland, Obstanlagen und Baumschulen.

Viehhaltung am 3. Dezember 1996								Groß- vieh- ein- heiten	Land- und forstwirtschaftliche Betriebe 1995 7)				Landw. Betriebe in der Hand natürl. Personen 1995 8) mit überwiegend		ALLB- Nummer	
Vieh- halter	Tierbestände								Betriebe insgesamt	dar. Betriebe mit einer LF von bis unter ha				betriebl. Einkomm. (HE) 9)	außerbetr. Einkommen (NE) 9)	Gemein- de- kennz.
	Pferde	Rinder	dar. Milch- kühe	Schweine	dar. Zucht- sauen	Schafe	Ge- flü- gel			1-10	10-20	20-30	30 u.m.			
Anzahl	Tiere							Betriebe							Nr.	
15	16	17	18	19	20	21	22	23	24	25	26	27	28	29	30	31
noch: 426065																
24	8	751	334	958	.	.	.	895	37	7	3	3	8	13	9	
15	7	428	152	389	.	.	.	412	11	2	1	3	5	7	4	
63	46	4248	1777	4140	576	.	702	3709	74	14	12	16	27	55	15	426066
39	36	2452	1037	3039	423	.	539	2266	47	11	8	9	18	35	12	
24	10	1796	740	1101	153	.	163	1443	27	3	4	7	9	20	3	
162	96	3136	1109	8171	755	275	3269	3362	200	59	37	28	46	65	106	426067
24	12	321	112	1846	145	62	705	427	25	11	3	3	5	8	15	
10	8	293	73	264	42	16	101	239	19	6	3	2	4	5	10	
13	.	57	20	83	3	23	120	55	17	10	3	1	0	.	14	
16	8	672	207	1305	.	.	101	650	18	3	1	2	8	7	7	
20	.	332	138	1058	158	.	244	368	28	6	7	2	6	11	10	
23	29	648	245	869	45	.	281	638	28	6	4	4	10	12	11	
16	13	203	61	1711	190	.	.	358	24	9	4	3	6	8	15	
8	.	161	84	163	.	.	.	145	11	1	3	5	1	.	6	
32	25	449	169	872	89	44	353	481	30	7	9	6	6	10	18	
172	124	3051	936	16781	1369	478	18634	4488	183	72	38	15	45	57	120	426070
45	23	743	120	7684	375	.	7359	1566	50	17	10	4	15	20	29	
18	6	391	157	581	119	169	.	373	14	5	4	1	3	5	8	
36	65	787	305	4725	429	.	349	1278	45	19	4	3	14	19	22	
32	8	352	153	1209	153	.	.	404	32	16	9	2	5	3	29	
41	22	778	201	2582	293	6	465	867	42	15	11	5	8	10	32	
122	95	3145	1206	3075	398	112	2136	2697	126	53	21	16	26	48	69	426071
27	18	1154	398	2498	284	.	165	1013	32	9	5	2	12	17	12	
40	21	1078	434	170	29	43	519	869	43	21	9	6	7	14	28	
31	19	509	205	75	8	.	497	421	28	14	3	4	5	8	18	
24	37	404	169	332	77	34	955	395	23	9	4	4	2	9	11	
118	85	2946	983	2866	614	129	2581	2608	114	47	29	15	14	43	63	426073
38	11	1041	321	636	125	65	1447	857	38	19	9	3	6	15	23	
62	62	1437	503	1247	256	57	885	1273	56	21	12	9	7	21	28	
18	12	468	159	983	233	7	249	478	20	7	8	3	1	7	12	
58	61	2449	928	1239	248	40	675	2045	77	15	15	11	18	26	34	426074
40	52	1832	667	.	.	.	485	1493	57	10	11	10	12	17	27	
18	9	617	261	.	.	.	190	553	20	5	4	1	6	9	7	
8	.	83	29	.	.	.	91	107	12	7	2	1	1	.	10	426078
175	250	7342	2863	3175	355	140	2530	6114	194	63	29	26	43	83	83	426087
46	39	1779	743	145	.	.	1067	1405	50	14	13	10	7	29	17	
41	93	2137	759	289	.	.	250	1745	52	17	5	5	13	21	20	
88	118	3426	1361	2741	186	58	1213	2964	92	32	11	11	23	33	46	
18	11	507	158	170	.	4	231	390	29	11	6	5	6	8	20	426090
148	98	2412	841	12729	2139	130	117616	3668	215	64	43	24	33	65	103	426097
11	.	381	104	958	220	.	171	399	18	4	1	6	2	8	5	
17	4	635	264	2940	524	.	225	777	20	5	6	3	5	11	8	
13	.	141	39	978	196	9	.	235	31	7	5	3	1	4	12	
27	.	422	157	1587	260	12	269	562	38	12	5	3	4	11	16	
21	12	187	68	859	137	.	112401	518	27	9	6	2	6	8	15	
29	20	303	79	5011	722	28	391	805	37	10	13	4	7	10	24	
22	4	196	71	.	.	54	1769	189	24	10	6	1	4	5	17	
8	41	147	59	182	20	7	1	2	4	8	6	
182	141	8376	3900	955	65	94	3967	6814	215	50	46	44	44	123	66	426100
48	13	2474	1172	296	4	.	670	1985	60	12	13	12	16	38	16	
46	41	1992	913	27	.	.	570	1634	52	7	15	12	9	31	12	
59	64	2688	1192	119	.	49	.	2152	69	20	14	13	12	37	24	
29	23	1222	623	513	.	24	.	1042	34	11	4	7	7	17	14	
134	119	2937	1044	5109	835	44	3300	2872	148	66	23	16	26	39	95	426108
15	9	299	107	1271	178	.	2186	364	19	8	2	1	5	6	12	
9	.	413	117	115	.	.	129	325	9	2	2	0	5	5	4	
23	16	51	4	946	131	.	190	170	22	19	1	0	2	.	21	
27	18	1097	475	2082	450	.	114	1077	37	9	5	7	7	14	15	
20	33	77	22	32	.	12	195	101	21	8	6	2	1	.	16	
40	.	1000	319	663	44	16	486	836	40	20	7	6	6	12	27	
14	.	372	121	1990	346	.	83	492	20	5	1	2	7	7	8	426109
112	89	3783	1606	1251	105	329	2312	3136	121	32	30	18	18	51	48	426113
33	44	1251	553	741	.	.	497	1123	37	8	8	5	7	19	10	
22	.	542	214	27	.	.	1166	428	19	5	7	5	0	7	10	
57	.	1990	839	483	77	35	649	1585	65	19	15	8	11	25	28	
52	40	2434	983	847	.	68	.	2033	57	7	13	12	15	36	12	426117
28	25	570	243	1058	82	.	312	585	29	10	7	2	5	11	14	426118
51	77	2002	791	1321	.	187	591	1720	61	16	6	7	17	25	21	426120
19	22	461	180	66	.	102	294	391	25	10	2	1	3	4	11	

7) Landwirtschaftliche Betriebe mit 1 ha und mehr LF, unter 1 ha LF mit Mindesterzeugungseinheiten; Forstbetriebe mit 1 ha u.m. WF.
8) Ergebnisse der Agrarberichterstattung 1995.- 9) Bezogen auf die Gesamteinkünfte des Betriebsinhabers und/oder seines Ehegatten. -
HE: Haupterwerbsbetriebe, NE: Nebenerwerbsbetriebe.

ALLB- Nummer	Amt für Landwirtschaft (Stand: 01.10.1997)	Flächennutzung nach der Belegenheit 1997 1)				Landwirtschaftlich genutzte Fläche (LF) 1995 nach Betriebsprinzip							
		Boden- fläche insges.	darunter			LF 3) insges.	Acker- land	darunter				Dauer- grün- land	Sonder- kulturen 6)
Siedl.- fläche 2)			Landw.- fläche	Wald- fläche	darunter								
					Getrei- de 4)			Öl- früchte	Hackfr. Gart.5)	Futter- pflanz.			
Gemein- deken- ziffer	Gemeinde Gemeindeteil												
Nr.	Bezeichnung	Hektar											
1	2	3	4	5	6	7	8	9	10	11	12	13	14
noch: 426120													
	UMMENDORF	1392	206	859	304	836	463	270	32	2	139	370	-
426121	UNLINGEN	2689	232	1897	500	2010	1322	862	64	19	267	653	34
	DIETELHOFEN	287	19	206	62	301	209	137	11	0	36	90	1
	UIGENDORF	439	28	398	11	247	197	126	18	0	34	49	1
	GOEFFINGEN	319	31	250	33	380	292	203	12	10	38	88	-
	MOEHRINGEN	449	26	245	177	403	246	145	8	-	69	156	-
	UNLINGEN	1194	128	798	218	680	378	251	16	8	90	270	32
426124	UTTENWEILER	4977	359	3458	1127	3514	2565	1775	223	8	368	937	7
	AHLEN	442	35	278	127	274	196	137	24	-	31	79	-
	DIETERSHAUSEN	364	24	274	65	269	211	149	33	2	17	58	-
	DIETERSKIRCH	376	30	313	30	324	289	199	38	1	13	34	0
	OBERWACHINGEN	383	18	244	119	220	168	120	16	1	16	52	0
	SAUGGART	671	32	443	192	431	347	244	46	1	45	83	0
	OFFINGEN	1181	67	823	288	748	478	282	24	1	117	265	4
	UTTENWEILER	1560	154	1084	306	1248	876	644	42	3	128	367	3
	426125	WAIN	2014	144	856	1006	804	544	364	44	12	100	258
426128	WARTHAUSEN	2575	327	1393	817	1390	946	540	84	11	226	440	2
	BIRKENHARD	824	72	304	446	297	211	138	25	3	23	84	2
	HOFEN	492	67	382	38	466	322	170	35	1	90	144	-
	WARTHAUSEN	1259	187	707	333	627	413	233	25	7	113	212	0
426134	SCHEMMERHOFEN	5018	582	3515	814	3359	2239	1411	100	31	567	1095	13
	ALBERWEILER	410	54	295	35	262	160	121	2	2	32	100	1
	ALTHEIM	866	73	673	115	636	414	231	9	6	154	222	-
	ASSMANNSHARDT	1108	74	536	490	415	341	230	51	-	30	74	-
	AUFHOFEN	494	73	393	8	472	268	161	18	1	88	204	-
	INGERKINGEN	920	105	695	112	746	556	346	14	20	112	172	10
	LANGENSCHEMMERN	627	108	464	26	304	151	98	6	1	40	151	1
	SCHEMMERBERG	594	95	459	28	523	350	224	1	1	110	172	-
426135	GUTENZELL-HUERBEL	3786	259	1538	1952	1697	948	539	77	8	320	744	-
	GUTENZELL	2502	162	892	1424	1018	589	314	50	4	220	424	-
	HUERBEL	1284	97	646	528	679	359	225	27	4	100	320	-

1) Ergebnisse der Flächenerhebung 1997 - tatsächliche Nutzung.- 2) Siedlungs- und Verkehrsfläche, Gebäudefläche, Betriebsfläche -ohne Abbau- und Erholungs-, Verkehrsfläche, Friedhof.- 3) Ergebnisse der Bodennutzungshaupterhebung 1995 im einzelbetriebl. Erhebungsbereich.- 4) Einschl. Körnermais und Corn-Cob-Mix.- 5) Hackfrüchte und Gartengewächse.- 6) Rebland, Obstanlagen und Baumschulen.

Viehhaltung am 3. Dezember 1996								Groß- vieh- ein- heiten	Land- und forstwirtschaftliche Betriebe 1995 7)				Landw. Betriebe in der Hand natürl. Personen 1995 8) mit überwiegend		ALLB- Nummer	
Vieh- halter	Tierbestände								Betriebe insgesamt	dar. Betriebe mit einer LF von bis unter ha				betriebl. Einkomm. (HE) 9)	außerbetr. Einkommen (NE) 9)	Gemein- de- kennz.
	Pferde	Rinder	dar.	Schweine	dar.	Schafe	Ge- flü- gel			1-10	10-20	20-30	30 u.m.			
			Milch- kühe		Zucht- sauen											
Anzahl	Tiere								Betriebe							Nr.
15	16	17	18	19	20	21	22	23	24	25	26	27	28	29	30	31
noch: 426120																
32	55	1541	611	1255	.	85	297	1329	36	6	4	6	14	21	10	
73	29	2645	906	7917	871	.	1775	2920	88	26	11	16	24	41	37	426121
11	13	.	.	977	190	.	266	354	12	4	1	2	4	4	7	
7	4	.	.	725	171	.	43	302	9	2	0	2	4	5	4	
15	.	429	119	2344	.	.	257	593	18	3	1	2	5	7	5	
8	.	645	260	632	.	.	167	550	10	3	2	1	4	5	5	
32	10	956	344	3239	360	.	1042	1121	39	14	7	9	7	20	16	
159	79	4361	1604	14806	2779	98	3681	5086	161	43	38	34	40	83	73	426124
12	9	356	139	1643	189	.	40	487	9	2	2	0	5	6	3	
14	.	263	76	1162	150	.	205	336	18	8	3	3	2	7	10	
14	3	69	26	2753	470	.	125	359	15	5	3	1	5	7	7	
11	7	196	40	1533	240	20	114	308	10	3	3	1	3	6	4	
27	.	522	197	2737	668	.	304	693	24	7	6	9	2	11	13	
25	15	1255	497	1367	279	13	167	1084	27	5	4	8	9	18	8	
56	25	1700	629	3611	783	21	2726	1821	58	13	17	12	14	28	28	
43	39	1122	420	4151	491	4	9543	1409	40	15	10	4	9	13	24	426125
63	48	2309	831	1380	187	37	.	1879	69	18	11	6	19	28	27	426128
20	22	310	118	444	120	27	168	310	17	7	3	0	4	5	9	
16	9	762	248	.	.	.	94	616	16	3	3	2	6	9	6	
27	17	1237	465	953	36	8	5	4	9	14	12	
160	116	5592	1804	5640	972	.	.	4896	190	72	36	24	42	75	104	426134
25	.	363	125	665	117	31	325	355	27	17	4	2	2	7	20	
25	20	1152	425	455	71	.	572	945	31	10	6	8	7	15	16	
18	24	428	95	.	.	7	118	517	22	7	6	2	6	6	15	
13	16	989	278	373	.	.	87	812	14	2	1	1	7	9	4	
37	14	917	352	1091	334	.	271	828	51	19	12	6	7	15	30	
20	26	573	198	.	9	.	.	467	22	12	3	3	3	10	11	
22	.	1170	331	1666	273	.	98	972	23	5	4	2	10	13	8	
86	116	3253	1199	2706	489	107	1148	2914	75	25	7	16	22	44	25	426135
52	99	1858	678	2544	462	57	475	1835	43	14	5	9	13	27	13	
34	17	1395	521	162	27	50	673	1079	32	11	2	7	9	17	12	

7) Landwirtschaftliche Betriebe mit 1 ha und mehr LF, unter 1 ha LF mit Mindesterzeugungseinheiten; Forstbetriebe mit 1 ha u.m. WF.-
8) Ergebnisse der Agrarberichterstattung 1995.- 9) Bezogen auf die Gesamteinkünfte des Betriebsinhabers und/oder seines Ehegatten. -
HE: Haupterwerbsbetriebe, NE: Nebenerwerbsbetriebe.

ALLB- Nummer	Amt für Landwirtschaft (Stand: 01.10.1997)	Flächennutzung nach der Belegenheit 1997 1)				Landwirtschaftlich genutzte Fläche (LF) 1995 nach Betriebsprinzip								
		Boden- fläche insges.	darunter			LF 3) insges.	darunter						Dauer- grün- land	Sonder- kulturen 6)
			Siedl.- fläche 2)	Landw.- fläche	Wald- fläche		Acker- land	darunter			Futter- pflanz.			
Gemein- deken- nummer	Gemeinde Gemeindeteil							Getrei- de 4)	Ol- früchte	Hackfr. Gart.5)				
Nr.	Bezeichnung	Hektar												
1	2	3	4	5	6	7	8	9	10	11	12	13	14	
4120	ALLB RAVENSBURG	163179	14691	99298	46248	92981	22903	11795	827	480	7876	68381	1546	
436001	ACHBERG	1292	117	758	385	769	47	-	-	-	46	719	2	
436003	AICHSTETTEN	3376	222	1746	1383	1698	124	23	-	0	100	1573	-	
	AICHSTETTEN	1925	148	1194	569	1134	93	19	-	0	74	1040	-	
	ALTMANNSHOFEN	1451	74	552	814	565	31	5	-	0	26	533	-	
436004	AITRACH	3020	241	972	1705	914	103	25	-	2	76	805	5	
436005	ALTSHAUSEN	2048	250	1101	639	747	447	231	15	37	118	292	6	
436006	AMTZELL	3056	238	2288	457	2439	148	64	-	2	79	2287	1	
436008	AULENDORF	5236	525	3021	1625	2909	1682	971	195	70	314	1187	27	
	AULENDORF	1409	291	714	381	617	344	168	27	65	67	258	4	
	BLOENRIED	1202	89	937	163	863	399	236	5	3	108	463	-	
	TANNHAUSEN	1677	63	602	992	489	249	153	27	0	59	217	23	
	ZOLLENREUTE	948	81	769	90	940	691	415	136	1	79	249	0	
436009	BAD WALDSEE	10853	1140	6403	3161	5936	2655	1306	101	30	982	3210	65	
	GAISBEUREN	2097	138	1035	903	975	488	238	24	4	199	483	1	
	HAISTERKIRCH	2113	145	1434	510	1126	553	308	26	12	155	572	-	
	MICHELWINNADEN	1099	63	693	328	573	289	142	-	5	127	283	-	
	REUTE	1030	135	701	178	716	366	150	26	2	156	349	0	
	MITTELURBACH	1218	100	902	209	986	428	229	19	1	123	555	2	
	BAD WALDSEE	3296	559	1638	1032	1561	530	240	6	7	222	967	62	
436010	BAD WÜRZACH	18226	1174	12234	4558	10732	2124	860	3	41	1158	8593	3	
	DIETMANN'S	1911	103	1542	261	1258	290	132	-	4	149	966	1	
	UNTERSCHWARZACH	2346	139	1815	376	1683	545	228	-	3	295	1136	-	
	HAIDGÄU	2234	94	1659	461	1016	410	164	3	7	220	605	-	
	ARNACH	1282	100	885	279	878	94	22	-	1	56	784	-	
	EINTURNEN	1537	66	947	414	827	58	18	-	0	40	768	0	
	GOSPOLDSHOFEN	1914	93	1501	305	1309	187	76	-	2	108	1121	-	
	HAUERZ	2236	135	1392	693	1379	112	37	-	1	72	1266	-	
	SEIBRANZ	2051	122	1107	810	1186	60	15	-	0	45	1122	2	
	BAD WÜRZACH	1344	255	502	549	315	60	30	-	0	30	254	-	
	ZIEGELBACH	1371	67	884	410	881	308	140	-	23	144	572	0	
436011	BAIENFURT	1602	281	780	509	841	364	190	8	15	125	428	49	
436012	BAINDT	2307	184	854	1220	950	511	320	-	3	157	432	5	
436013	BERG	2841	225	2110	473	2120	991	525	31	11	303	925	196	
436014	BERGATREUTE	2316	161	1524	596	1720	582	282	-	5	277	1135	0	
436018	BODNEGG	2457	194	1866	376	1734	343	49	5	10	146	1348	41	
436019	BOMS	955	68	703	179	598	373	200	27	8	85	225	-	
436024	EBENWEILER	1013	76	635	276	555	291	189	-	4	72	264	-	
436027	EICHSTEGEN	1424	76	901	428	944	570	358	26	1	138	370	2	
436032	FLEISCHWANGEN	580	41	406	129	393	209	124	5	2	63	182	1	
436039	GRUENKRAUT	1715	163	1175	364	1149	364	160	9	8	144	747	34	
436040	GUGGENHAUSEN	825	34	586	186	475	258	155	2	3	85	212	3	
436047	HOSSKIRCH	1581	85	878	585	726	449	242	39	0	139	275	1	
436049	ISNY IM ALLGÄU	8537	722	3933	3694	3535	16	2	-	0	14	3513	1	
	BEUREN	1480	79	910	409	855	8	2	-	-	7	846	1	
	GROSSHOLZLEUTE	2053	133	872	1005	690	2	-	-	-	2	687	-	
	ISNY	909	296	490	109	225	6	-	-	0	6	218	-	
	NEUTRAUCHBURG	1908	142	987	744	1076	0	-	-	0	-	1075	-	
436052	ROHRDORF	2187	71	675	1427	689	-	-	-	-	-	688	-	
436052	KISSELEGG	9240	677	6172	2150	5800	204	89	-	0	110	5580	5	
	IMMENRIED	1049	52	709	243	714	40	18	-	-	18	672	-	
	KISSELEGG	7194	521	4832	1669	4529	117	52	-	0	65	4400	4	
436053	WALTERSHOFEN	997	105	631	238	557	47	20	-	0	27	508	0	
436053	KOENIGSEGGEWALD	685	61	371	249	322	271	192	30	1	10	49	-	
436055	LEUTKIRCH IM ALLGÄU	17495	1557	10588	5041	10170	493	127	-	5	360	9652	15	
	DIEPOLDSHOFEN	1355	71	878	382	876	61	26	-	0	35	814	-	
	FRIESENHOFEN	1287	70	494	711	478	4	1	-	0	3	473	-	
	GEBRAZHOFFEN	2178	147	1460	543	1411	14	3	-	1	10	1396	-	
	HERLAZHOFFEN	4026	305	2649	969	2762	176	50	-	3	124	2585	0	
	HOF'S	1602	76	1198	314	1152	35	3	-	-	32	1116	-	
	LEUTKIRCH	1744	447	630	605	179	35	8	-	0	27	130	13	
	REICHENHOFEN	1998	230	1019	711	1007	99	17	-	1	81	906	-	
	WINTERSTETTEN	511	43	352	107	373	-	-	-	-	-	372	-	

1) Ergebnisse der Flächenerhebung 1997 - tatsächliche Nutzung.- 2) Siedlungs- und Verkehrsfläche, Gebäudefläche, Betriebsfläche -ohne Abbau- und Erholungs-, Verkehrsfläche, Friedhof.- 3) Ergebnisse der Bodennutzungshaupterhebung 1995 im einzelbetriebl. Erhebungsbereich.- 4) Einschl. Körnermais und Corn-Cob-Mix.- 5) Hackfrüchte und Gartengewächse.- 6) Rebland, Obstanlagen und Baumschulen.

Viehhaltung am 3. Dezember 1996								Groß- vieh- ein- heiten	Land- und forstwirtschaftliche Betriebe 1995 7)				Landw. Betriebe in der Hand natürl. Personen 1995 8) mit überwiegend		ALLB- Nummer	
Vieh- halter	Tierbestände								Betriebe insgesamt	dar. Betriebe mit einer LF von bis unter ha				betriebl. Einkomm. (HE) 9)	außerbetr. Einkommen (NE) 9)	Gemein- de- kennz.
	Pferde	Rinder	dar.	Schweine	dar.	Schafe	Ge- flü- gel			1-10	10-20	20-30	30 u.m.			
			Milch- kühe		Zucht- sauen											
Anzahl	Tiere								Betriebe							Nr.
15	16	17	18	19	20	21	22	23	24	25	26	27	28	29	30	31
4459	5013	177774	85362	69018	10578	6037	213054	153721	5554	1510	1112	971	1001	2842	1836	4120
35	39	1737	913	1491	55	16	14	6	6	31	12	436001
80	65	4623	2158	23	.	85	.	3650	103	13	18	23	19	56	18	436003
55	38	3163	1430	6	.	77	494	2476	76	9	9	16	13	36	12	
25	27	1460	728	17	.	8	.	1174	27	4	9	7	6	20	6	
39	40	2076	978	7	.	48	315	1640	53	13	6	10	12	24	18	436004
30	10	1272	449	852	.	87	797	1091	41	13	5	5	10	16	17	436005
121	102	5005	2813	1536	246	235	1183	4443	142	39	29	29	25	86	38	436006
106	249	3767	1299	5763	591	416	15129	3755	119	36	17	8	37	45	54	436008
17	15	759	236	.	.	177	310	610	34	12	1	0	8	8	14	
35	39	1442	488	.	.	201	.	1175	32	9	8	1	13	15	15	
20	108	508	200	687	111	.	.	579	22	4	6	4	6	10	11	
34	87	1058	375	4526	397	.	388	1390	31	11	2	3	10	12	14	
249	396	11677	4852	4693	928	648	14507	9868	316	68	47	41	80	151	93	436009
39	65	1896	755	706	.	11	.	1575	47	10	7	8	13	27	15	
52	28	2457	1003	165	17	38	1016	1874	84	17	10	13	11	28	24	
31	10	1268	487	.	.	9	404	1027	31	10	8	1	10	16	14	
34	57	1284	532	.	.	89	4814	1138	33	10	4	2	11	16	9	
42	71	1869	871	.	334	.	.	1789	48	7	11	6	13	26	12	
51	165	2903	1204	722	249	.	602	2464	73	14	7	11	22	38	19	
499	604	24822	11335	1264	202	.	5415	20204	599	105	114	95	140	323	144	436010
65	81	2994	1328	238	.	.	780	2405	76	16	18	10	16	42	18	
77	76	4459	1880	430	.	46	917	3550	81	12	15	11	26	43	26	
40	47	2360	927	94	.	39	614	1819	46	9	5	6	15	22	15	
35	10	1638	821	.	.	.	286	1518	55	15	3	7	13	26	12	
43	60	1603	985	15	.	62	322	1437	58	14	12	6	10	32	11	
56	112	3470	1533	99	.	.	655	2755	63	7	13	14	17	38	14	
77	75	2941	1520	25	.	15	1114	2463	76	14	22	17	14	43	24	
57	82	2736	1252	21	.	30	289	2179	70	7	18	15	11	41	11	
15	35	677	241	.	.	.	78	541	25	2	2	1	5	9	3	
34	26	1944	848	82	.	50	360	1537	49	9	6	8	13	27	10	
38	97	1354	423	123	22	63	1248	1115	45	11	9	6	11	24	18	436011
35	51	1623	624	1825	562	9	248	1537	43	13	5	8	13	24	15	436012
70	87	2927	1334	1115	240	96	10039	2451	111	38	15	19	29	64	34	436013
82	121	3627	1495	2369	327	55	3263	3185	100	31	17	9	26	48	36	436014
116	93	3194	1771	1565	275	149	2636	2934	137	48	32	26	10	70	48	436018
29	56	736	258	1494	213	123	353	752	30	11	6	6	6	13	16	436019
27	7	919	294	339	.	53	.	744	33	10	11	5	4	11	20	436024
40	36	1262	431	1636	143	.	.	1207	42	12	9	7	12	17	23	436027
24	13	582	273	1080	269	.	207	586	28	7	8	7	2	12	14	436032
60	47	1980	957	885	191	66	635	1723	77	34	12	12	11	37	32	436039
21	17	639	256	856	162	18	45	595	26	11	3	3	7	12	12	436040
30	34	817	313	1762	110	69	270	854	29	6	7	5	10	18	9	436047
158	186	6321	3269	257	17	102	.	5321	221	50	38	46	36	106	63	436049
50	37	1895	988	21	.	53	426	1540	55	13	15	10	8	32	14	
25	21	1022	572	.	.	19	219	854	49	9	13	6	8	21	15	
7	10	346	148	325	21	7	0	3	2	4	7	
47	88	1991	1022	220	11	27	176	1723	52	11	5	16	11	30	13	
29	30	1067	539	8	.	.	88	879	44	10	5	11	7	19	14	
285	219	12826	6771	969	319	222	3642	10799	321	57	77	99	50	210	76	436052
32	18	1596	799	5	.	.	.	1295	35	7	8	10	7	23	9	
221	178	10049	5370	914	302	199	1326	8485	242	34	63	87	38	167	50	
32	23	1181	602	50	.	.	.	1019	44	16	6	8	5	20	17	
7	.	162	39	1845	353	.	.	355	9	0	2	1	5	6	.	436053
526	435	23183	11816	1324	256	204	16744	19144	660	132	139	127	105	359	151	436055
38	38	2003	1043	82	22	.	330	1675	49	5	8	12	12	30	7	
20	10	927	432	.	.	21	104	734	21	2	4	6	6	12	6	
91	58	3050	1640	105	21	12	.	2621	117	30	37	14	10	58	34	
145	68	6455	3232	719	187	69	1469	5252	159	35	31	31	34	91	45	
61	46	2865	1535	11	.	5	.	2335	70	17	16	13	12	44	14	
10	15	282	132	4	.	.	58	236	35	8	4	2	1	9	6	
54	152	2217	1043	351	19	.	267	1937	63	12	11	13	11	34	12	
13	10	785	403	.	.	.	32	631	28	3	2	3	4	9	3	

7) Landwirtschaftliche Betriebe mit 1 ha und mehr LF, unter 1 ha LF mit Mindesterzeugungseinheiten; Forstbetriebe mit 1 ha u.m. WF.-
8) Ergebnisse der Agrarberichterstattung 1995.- 9) Bezogen auf die Gesamteinkünfte des Betriebsinhabers und/oder seines Ehegatten. -
HE: Haupterwerbsbetriebe, NE: Nebenerwerbsbetriebe.

ALLB- Nummer	Amt für Landwirtschaft (Stand: 01.10.1997)	Flächennutzung nach der Belegenheit 1997 1)				Landwirtschaftlich genutzte Fläche (LF) 1995 nach Betriebsprinzip							
		Boden- fläche insges.	darunter			LF 3) insges.	Acker- land	darunter				Dauer- grün- land	Sonder- kulturen 6)
			Siedl.- fläche 2)	Landw.- fläche	Wald- fläche			Getrei- de 4)	Öl- früchte	Hackfr. Gart.5)	Futter- pflanz.		
Gemein- deken- ziffer	Gemeinde Gemeindeteil												
Nr.	Bezeichnung	Hektar											
1	2	3	4	5	6	7	8	9	10	11	12	13	14
noch: 436055	WUCHZENHOFEN	2793	168	1908	698	1932	69	19	-	0	49	1859	1
436064	RAVENSBURG	9204	1672	5441	1960	5087	2079	1108	104	102	553	2279	716
	ESCHACH	2560	442	1541	529	1391	457	175	14	18	154	755	177
	RAVENSBURG	2150	895	757	454	553	410	275	59	6	31	121	16
	SCHMALEGG	1912	117	1357	426	1469	610	335	26	38	167	701	155
	TALDORF	2582	219	1786	550	1404	479	256	1	40	159	583	339
	ADELSREUTE	-	-	-	-	271	122	66	4	1	41	119	29
436067	RIEDHAUSEN	842	48	632	151	591	314	231	9	4	63	267	9
436069	SCHLIER	3258	205	1841	1146	1488	456	242	-	10	204	1015	14
436077	UNTERWALDHAUSEN	411	24	305	79	338	236	118	16	1	36	102	0
436078	VOGT	2231	199	1244	771	1000	81	34	-	5	41	917	-
436079	WALDBURG	2270	166	1285	789	913	101	38	-	2	51	810	1
436081	WANGEN IM ALLGAEU	10128	1250	6553	2056	6525	216	41	0	4	162	6282	19
	DEUCHELRIED	1553	155	1071	305	1021	-	-	-	-	-	1020	-
	KARSEE	1306	66	1002	206	1165	46	6	-	0	38	1118	-
	LEUPOLZ	1653	119	1073	418	975	19	-	-	-	19	954	0
	NEURAVENSBURG	1558	145	1051	317	1051	29	-	-	-	25	1005	15
	NIEDERWANGEN	1717	141	1212	323	1317	40	6	-	2	31	1272	3
	SCHOMBURG	1338	151	875	264	841	78	29	0	1	47	762	-
	WANGEN IM ALLGAEU	1003	474	270	224	154	3	-	-	1	2	150	1
436082	WEINGARTEN	1217	600	355	223	244	142	66	11	0	41	92	9
436083	WILHELMSDORF	3810	282	2267	1168	2016	816	456	39	9	249	1190	1
	ESENHAUSEN	1283	80	809	382	675	306	196	11	3	81	365	0
	PFRUNGEN	959	50	559	285	377	114	58	-	1	56	260	0
	WILHELMSDORF	707	93	452	155	468	187	107	18	2	39	279	0
	ZUSSDORF	861	58	446	347	497	208	95	10	4	74	286	-
436085	WOLFEGG	3949	309	1885	1668	1470	173	94	3	2	74	1285	10
436087	WOLPERTSWENDE	2635	184	1199	1177	1090	440	198	-	7	170	629	20
436093	EBERSBACH-MUSBACH	2686	158	1968	543	2033	1314	797	115	7	251	714	3
	EBERSBACH	1067	84	759	217	662	507	329	76	1	40	153	1
	MUSBACH	1619	74	1208	326	1371	808	468	39	6	211	560	2
436094	ARGENBUEHL	7637	450	5171	1854	5250	9	-	-	0	9	5238	-
	CHRISTAZHOFEN	1544	84	1066	353	1134	6	-	-	-	6	1128	-
	EGLOFS	2340	142	1503	660	1622	-	-	-	-	-	1621	-
	EISENHARZ	1338	85	976	265	930	-	-	-	-	-	929	-
	GOETTLISHOFEN	723	44	554	120	538	1	-	-	-	1	536	-
	RATZENRIED	1375	79	884	364	816	0	-	-	0	-	815	-
	SIGGEN	317	17	189	91	210	2	-	-	-	2	208	-
436095	HORGENZELL	5616	354	3934	1280	3736	1560	951	19	57	407	1932	236
	HASENWEILER	1423	97	969	334	909	346	212	7	7	106	543	19
	KAPPEL	896	59	510	320	460	137	71	2	2	54	229	93
	WOLKETSWEILER	1542	104	1140	289	1204	585	362	9	44	103	512	104
	ZOGENWEILER	1755	94	1315	336	1163	492	305	1	5	144	648	20
436096	FRONREUTE	4607	280	3210	1015	3022	1347	738	15	10	463	1625	46
	BLITZENREUTE	1827	152	1193	417	963	459	290	-	3	118	457	46
	FRONHOFEN	2781	129	2017	597	2059	888	447	15	7	345	1168	-

1) Ergebnisse der Flächenerhebung 1997 - tatsächliche Nutzung.- 2) Siedlungs- und Verkehrsfläche, Gebäudefläche, Betriebsfläche - ohne Abbau- und Erholungs-, Verkehrsfläche, Friedhof.- 3) Ergebnisse der Bodennutzungshaupterhebung 1995 im einzelbetriebl. Erhebungsbereich.- 4) Einschl. Körnermais und Corn-Cob-Mix.- 5) Hackfrüchte und Gartengewächse.- 6) Rebland, Obstanlagen und Baumschulen.

Viehhaltung am 3. Dezember 1996								Groß- vieh- ein- heiten	Land- und forstwirtschaftliche Betriebe 1995 7)				Landw. Betriebe in der Hand natürl. Personen 1995 8) mit überwiegend		ALLB- Nummer	
Vieh- halter	Tierbestände								Betriebe insgesamt	dar. Betriebe mit einer LF von bis unter ha				betriebl. Einkomm. (HE) 9)	außerbetr. Einkommen (NE) 9)	Gemein- de- kennz.
	Pferde	Rinder	dar.	Schweine	dar.	Schafe	Ge- flü- gel			1-10	10-20	20-30	30 u.m.			
			Milch- kühe		Zucht- sauen											
Anzahl	Tiere							Betriebe							Nr.	
15	16	17	18	19	20	21	22	23	24	25	26	27	28	29	30	31
noch: 436055																
94	38	4599	2356	22	.	32	513	3722	118	20	26	33	15	72	24	
208	403	6225	2885	4025	293	204	9087	5936	339	136	67	49	46	167	147	436064
53	112	1697	754	1006	152	.	166	1577	98	46	20	11	13	44	49	
13	40	190	88	.	.	8	.	199	42	15	5	3	4	9	.	
59	176	2073	1007	1115	.	.	.	2001	87	36	17	15	14	51	32	
74	68	1757	821	1895	101	81	806	1769	102	39	22	18	11	54	41	
9	7	508	215	.	.	.	160	390	10	0	3	2	4	9	.	
25	.	636	289	4259	687	.	.	994	30	11	3	8	8	18	12	436067
82	46	2645	1359	788	63	113	4497	2234	94	36	14	17	16	45	39	436069
11	10	330	115	1343	73	.	94	429	16	4	4	4	3	7	8	436077
68	93	1941	1046	125	18	68	638	1705	85	34	28	6	8	39	39	436078
74	75	1643	928	89	9	71	545	1441	88	42	17	7	9	36	42	436079
364	364	14083	7654	3216	562	373	.	12067	446	128	102	81	53	238	128	436081
57	42	2034	1172	302	.	12	328	1787	72	16	29	10	8	46	17	
54	30	2611	1543	313	57	128	360	2201	56	12	9	20	9	39	11	
56	33	2255	1111	293	55	26	479	1826	62	21	12	11	10	31	22	
62	90	2256	1271	1355	153	8	352	2112	79	29	16	10	9	39	27	
78	98	2801	1529	.	55	.	879	2408	85	24	23	19	8	50	25	
52	63	1927	905	708	208	44	.	1566	69	21	11	9	8	29	19	
5	8	199	123	166	23	5	2	2	1	4	7	
19	77	360	155	.	.	83	315	419	19	7	1	2	3	6	8	436082
86	47	3361	1376	1732	410	183	2502	2824	113	28	20	22	24	51	47	436083
27	23	1092	482	988	312	.	752	980	37	7	13	6	7	18	15	
14	.	684	274	84	.	.	.	535	19	1	1	5	6	11	4	
23	13	647	252	245	.	132	.	546	29	8	4	6	5	11	13	
22	.	938	368	415	65	.	331	763	28	12	2	5	6	11	15	
77	80	2865	1487	65	10	37	659	2401	89	22	17	19	15	49	25	436085
64	87	2075	880	352	82	70	2318	1738	71	30	12	6	16	22	43	436087
66	86	2364	924	6380	1096	44	.	2736	77	28	9	7	24	34	36	436093
23	40	374	140	1958	.	16	200	702	23	15	2	2	4	6	17	
43	46	1990	784	4422	.	28	.	2035	54	13	7	5	20	28	19	
288	201	11213	6323	635	37	248	1802	9418	353	97	107	69	35	189	118	436094
61	66	2355	1288	.	.	9	702	2037	73	20	24	6	12	32	30	
89	61	3517	1977	119	.	158	451	2946	102	31	29	18	13	57	33	
51	18	2051	1192	.	.	.	91	1703	70	16	21	19	3	42	18	
32	36	1167	628	9	.	33	184	965	39	14	11	9	2	17	19	
44	16	1699	987	123	19	.	314	1418	56	13	18	13	4	34	14	
11	4	424	251	3	.	.	60	348	13	3	4	4	1	7	4	
210	182	5572	2436	6223	949	130	2432	5174	263	97	45	51	34	104	130	436095
49	59	1550	707	753	233	35	395	1385	62	22	8	10	12	28	25	
27	8	603	211	142	.	.	199	459	45	22	8	3	5	8	32	
62	55	1584	656	2500	.	73	1441	1518	81	32	11	18	9	32	41	
72	60	1835	862	2828	580	.	397	1813	75	21	18	20	8	36	32	
110	254	5330	2384	4249	759	77	.	4759	131	36	26	20	41	74	51	436096
39	47	1405	592	1580	120	22	.	1225	50	15	11	7	12	24	23	
71	207	3925	1792	2669	639	55	978	3535	81	21	15	13	29	50	28	

7) Landwirtschaftliche Betriebe mit 1 ha und mehr LF, unter 1 ha LF mit Mindesterzeugungseinheiten; Forstbetriebe mit 1 ha u.m. WF.-
8) Ergebnisse der Agrarberichterstattung 1995.- 9) Bezogen auf die Gesamteinkünfte des Betriebsinhabers und/oder seines Ehegatten. -
HE: Haupterwerbsbetriebe, NE: Nebenerwerbsbetriebe.

ALLB- Nummer	Amt für Landwirtschaft (Stand: 01.10.1997)	Flächennutzung nach der Belegenheit 1997 1)				Landwirtschaftlich genutzte Fläche (LF) 1995 nach Betriebsprinzip								
		Boden- fläche insges.	darunter			LF 3) insges.	Acker- land	darunter				Dauer- grün- land	Sonder- kulturen 6)	
			Siedl.- fläche 2)	Landw.- fläche	Wald- fläche			Getrei- de 4)	Öl- früchte	Hackfr. Gart.5)	Futter- pflanz.			
Gemein- deken- ziffer	Gemeinde Gemeindeteil													
Nr.	Bezeichnung	Hektar												
1	2	3	4	5	6	7	8	9	10	11	12	13	14	
4130	ALLB MUENSINGEN	109412	12354	56138	39629	44231	20661	13685	924	464	3783	23218	258	
415014	DETTINGEN AN DER ERMS	1582	312	827	431	289	93	53	-	8	27	148	46	
415019	ENINGEN UNTER ACHALM	2316	356	980	961	684	193	117	12	16	30	470	19	
415027	GOMADINGEN	4585	261	1932	2344	1483	474	305	32	5	83	994	-	
	DAPPEN	2238	126	805	1288	656	212	133	15	2	38	440	-	
	GOMADINGEN	2066	113	979	947	489	159	103	17	3	15	319	-	
	STEINGEBRONN	281	22	147	108	339	102	70	-	0	29	236	-	
415028	GRABENSTETTEN	1453	97	947	396	637	309	199	22	4	71	328	-	
415029	GRAFENBERG	351	80	178	89	127	64	52	-	2	3	61	2	
415034	HAYINGEN	6330	287	3209	2747	2757	1539	948	39	27	417	1203	11	
	ANHAUSEN	944	38	380	512	359	257	160	-	2	59	101	-	
	EHESTETTEN	1440	63	904	452	922	458	297	4	12	132	461	0	
	HAYINGEN	2504	122	1145	1203	797	440	256	27	7	103	346	10	
	INDELHAUSEN	495	27	262	200	248	116	76	-	2	36	132	-	
	MUENZDORF	948	37	518	380	430	267	160	8	4	87	162	0	
415039	HUELLEN	640	97	373	163	410	141	98	1	3	34	269	-	
415048	MEHRSTETTEN	1710	153	1136	412	1202	699	474	51	15	107	487	13	
415050	METZINGEN	3461	767	1509	1135	839	351	223	19	16	66	399	86	
	GLEMS	733	57	417	239	215	68	52	-	3	11	146	1	
	METZINGEN	1912	581	596	720	328	148	91	14	5	18	111	68	
	NEUHAUSEN AN DER ERMS	816	130	496	176	297	135	80	5	8	37	143	18	
415053	MUENSINGEN	11602	1039	7055	3383	7071	3484	2211	196	87	696	3570	8	
	APFELSTETTEN	529	45	328	143	378	213	146	12	5	26	164	-	
	AUINGEN	658	111	352	191	561	216	137	19	5	26	346	-	
	BICHISHAUSEN	568	26	309	228	327	181	93	-	4	77	145	0	
	BOETTINGEN	560	53	319	182	317	184	115	7	3	32	132	-	
	BREMELAU	1434	80	911	435	905	547	336	16	10	182	358	-	
	BUTTENHAUSEN	928	44	694	175	476	302	201	37	7	30	173	-	
	DOTTINGEN	845	77	473	291	532	216	153	13	4	24	315	0	
	GUNDELFINGEN	951	37	464	436	370	241	147	13	3	67	128	-	
	HUNDERSINGEN	1094	56	782	239	780	470	333	11	6	76	310	-	
	MAGOLSCHEIM	696	63	522	106	747	439	253	58	29	55	307	1	
	MUENSINGEN	2269	370	1238	646	1008	201	111	5	4	57	802	3	
	RIETHEIM	657	38	350	258	127	58	44	-	3	7	68	-	
	TRAILFINGEN	413	40	314	52	544	217	141	5	3	37	323	4	
415058	PFRONSTETTEN	5408	237	3049	2050	3047	1763	1163	53	9	453	1283	-	
	AICHELAU	1294	51	759	450	774	543	348	15	1	166	231	-	
	AICHSTETTEN	558	31	317	205	383	210	131	-	0	67	174	-	
	GEISINGEN	703	27	328	333	281	104	72	0	1	27	177	-	
	HULDSTETTEN	725	30	386	304	319	173	113	1	1	45	146	-	
	PFRONSTETTEN	1095	59	638	388	684	311	212	7	3	64	374	-	
	TIGERFELD	1033	38	621	370	605	422	288	29	2	84	182	-	
415059	PFULLINGEN	3013	604	1154	1226	845	197	112	6	8	53	639	9	
415060	PLIEZHAUSEN	1730	377	703	633	440	258	180	28	10	25	180	0	
	DOERNACH	169	30	113	25	9	2	2	-	0	0	7	-	
	GNIEBEL	414	61	149	202	72	38	21	-	5	8	33	-	
	PLIEZHAUSEN	592	209	284	89	196	140	101	19	2	8	56	-	
	RUEBGARTEN	555	77	156	317	163	79	57	9	3	9	84	0	
415061	REUTLINGEN	8707	3154	3371	1926	2287	1112	725	34	46	147	1138	34	
	ALTENBURG	261	75	133	36	138	67	53	5	2	3	71	-	
	BRONNWEILER	119	40	69	7	76	28	17	-	1	2	48	0	
	DEGERSCHLACHT	175	64	97	13	104	69	46	-	4	2	35	0	
	GOENNINGEN	1568	188	580	784	208	69	52	2	1	8	139	-	
	MITTELSTADT	646	136	422	73	169	114	72	-	6	21	55	-1	
	OFERDINGEN	317	80	201	22	219	114	71	3	4	21	103	2	
	REICHENECK	226	32	169	24	400	131	95	5	3	17	266	2	
	REUTLINGEN	4762	2321	1332	925	613	288	155	11	17	56	299	26	
	ROMMELSACH	369	139	200	29	221	127	95	1	5	10	91	4	
	SICKENHAUSEN	262	78	168	13	138	106	69	7	4	8	33	-	
415062	RIEDERICH	462	139	234	84	214	28	20	-	1	0	187	-	
415073	TROCHTELFINGEN	7915	618	4292	2895	3992	2145	1518	86	24	282	1832	5	
	WILSINGEN	1232	50	784	382	778	502	319	18	5	116	276	-	
	HAUSEN AN DER LAUCHERT	705	37	349	293	430	193	133	7	5	38	235	-	
	MAEGERKINGEN	1257	133	698	411	658	329	231	22	3	38	327	-	
	STEINHILLEN	1713	88	1127	476	973	570	408	3	4	46	392	5	
	TROCHTELFINGEN	3007	310	1334	1333	1154	551	426	36	6	43	602	-	
415078	BAD URACH	5547	561	1718	3206	1130	521	307	35	12	89	600	6	
	HENGEN	687	57	448	179	545	335	185	31	2	66	210	-	
	SEEBURG	221	20	81	114	25	5	3	-	1	1	20	-	
	SIRCHINGEN	482	53	235	190	152	69	43	-	3	10	81	-	

1) Ergebnisse der Flächenerhebung 1997 - tatsächliche Nutzung.- 2) Siedlungs- und Verkehrsfläche, Gebäudefläche, Betriebsfläche - ohne Abbau- und Erholungs-, Verkehrsfläche, Friedhof.- 3) Ergebnisse der Bodennutzungserhebung 1995 im einzelbetriebl. Erhebungsbereich.- 4) Einschl. Körnermais und Corn-Cob-Mix.- 5) Hackfrüchte und Gartengewächse.- 6) Rebland, Obstanlagen und Baumschulen.

Viehhalter	Viehhaltung am 3. Dezember 1996							Großvieh-einheiten	Land- und forstwirtschaftliche Betriebe 1995 7)				Landw. Betriebe in der Hand natürl. Personen 1995 8) mit überwiegend		ALLB-Nummer	
	Tierbestände								Betriebe insgesamt	dar. Betriebe mit einer LF von bis unter ha				betriebl. Einkomm. (HE) 9)		außerbetriebl. Einkommen (NE) 9)
	Pferde	Rinder	dar. Milch-kühe	Schweine	Zucht-sauen	Schafe	Ge-flü-gel			1-10	10-20	20-30	30 u.m.			
Anzahl	Tiere								Betriebe							Nr.
15	16	17	18	19	20	21	22	23	24	25	26	27	28	29	30	31
2167	3352	38756	12556	35330	4645	20044	122497	38747	2801	1310	429	253	425	544	1935	4130
23	14	178	84	.	.	168	3594	174	65	40	4	2	2	8	54	415014
25	75	599	234	.	.	1295	.	789	27	10	5	3	6	12	11	415019
60	579	1088	427	212	.	601	1376	1469	66	31	13	4	12	13	45	415027
25	.	428	163	177	.	.	432	636	28	11	8	1	4	5	18	.
22	308	237	98	29	.	65	.	456	23	13	3	1	4	3	17	.
13	.	423	166	6	.	.	.	377	15	7	2	2	4	5	10	.
39	10	804	323	276	.	.	391	669	36	17	6	0	8	6	25	415028
18	51	32	.	21	.	20	174	89	21	16	3	1	0	.	19	415029
110	122	3854	1370	4820	741	89	4163	3388	139	37	29	27	29	48	75	415034
12	.	378	127	600	.	.	427	379	17	7	3	2	4	4	12	.
40	96	1450	541	818	149	.	693	1255	46	12	11	9	10	18	25	.
28	20	941	330	2254	232	62	.	835	39	9	7	8	8	12	20	.
12	.	429	147	28	.	.	.	302	14	5	4	2	2	5	8	.
18	5	656	225	1120	213	12	409	617	23	4	4	6	5	9	10	.
17	27	811	207	80	.	.	.	630	24	7	2	4	6	9	11	415039
53	55	1187	418	3025	425	62	.	1283	59	19	16	3	17	27	29	415048
63	100	662	205	150	.	463	5359	668	124	68	16	2	5	22	96	415050
22	21	137	53	4	.	416	.	175	26	16	7	0	1	6	19	.
13	46	204	79	14	.	8	.	213	48	25	2	1	2	9	37	.
28	33	321	73	132	.	39	740	279	50	27	7	1	2	7	40	.
286	328	6272	2192	8548	949	4089	13763	6561	313	110	72	42	69	87	205	415053
18	.	387	156	.	.	36	252	342	19	8	4	1	5	6	12	.
19	13	358	128	.	.	.	255	532	18	6	5	2	5	6	12	.
12	20	503	206	396	.	.	260	474	12	2	2	2	6	9	3	.
20	13	275	66	232	45	.	253	255	23	9	7	4	2	.	21	.
35	.	1327	509	1845	237	.	496	1190	40	11	7	8	11	20	18	.
13	.	362	140	.	.	37	142	361	13	4	4	0	4	.	8	.
22	24	417	141	284	46	.	441	416	25	9	5	2	6	6	16	.
20	8	467	121	84	.	13	270	343	22	6	7	3	5	3	18	.
34	44	707	239	1828	370	16	550	827	29	7	7	5	9	11	18	.
24	8	314	.	1132	147	.	206	417	28	5	11	7	4	9	18	.
24	151	594	259	97	.	.	10021	860	33	11	3	3	9	11	14	.
22	8	47	.	77	.	33	285	59	25	20	3	1	0	.	24	.
23	37	514	176	312	.	259	332	483	26	12	7	4	3	3	23	.
100	21	3453	1172	3349	547	1281	547	3064	129	23	24	34	37	55	64	415058
26	3	962	368	713	81	.	223	794	34	3	9	13	8	14	19	.
10	.	576	234	103	.	.	.	428	14	3	2	2	6	6	7	.
9	4	365	122	247	.	.	159	284	14	2	1	3	4	4	6	.
14	4	419	171	344	.	.	118	364	14	2	2	7	2	9	4	.
20	.	502	147	620	100	1281	47	591	30	8	7	5	8	11	17	.
21	8	629	130	1322	310	.	.	604	23	5	3	4	9	11	11	.
41	154	967	343	.	.	.	2611	934	51	24	8	1	8	16	32	415059
45	59	388	70	17	.	237	531	306	38	28	4	1	2	5	31	415060
5	33	19	3	3	0	0	0	.	3	.
18	.	59	27	4	.	30	230	53	17	16	1	0	0	.	15	.
8	24	101	109	7	1	1	1	1	.	3	.
14	22	109	40	5	.	.	167	125	11	8	2	0	1	.	10	.
145	492	1497	498	1413	213	1882	26496	2100	198	123	16	5	26	42	138	415061
11	.	53	209	126	11	8	1	0	2	.	10	.
10	62	18	.	6	.	27	159	85	9	8	0	0	1	.	8	.
6	7	12	126	18	12	10	0	0	1	.	9	.
17	126	184	68	27	.	.	.	290	18	12	1	2	3	6	12	.
10	.	158	67	.	.	.	182	153	11	7	0	0	2	.	8	.
8	.	315	96	76	.	.	.	229	9	4	0	0	5	.	7	.
14	30	150	50	.	.	.	151	308	13	4	2	1	4	5	8	.
46	171	452	149	8	.	479	.	631	85	51	6	1	5	15	54	.
9	14	84	27	341	.	.	1503	187	14	8	3	0	2	5	9	.
14	.	71	25	71	16	11	3	1	1	3	13	.
5	.	.	.	3	.	.	29	119	9	5	1	0	1	.	5	415062
153	120	3094	921	2691	352	455	2021	2738	225	81	29	33	46	39	151	415073
28	.	876	227	970	97	.	623	756	37	2	8	14	8	10	22	.
20	.	249	65	.	.	.	139	224	28	6	2	5	6	5	14	.
30	16	551	142	645	150	9	190	484	39	15	7	3	10	10	26	.
37	27	476	150	478	.	30	669	440	70	45	9	4	9	6	61	.
38	66	942	337	.	.	.	400	833	51	13	3	7	13	8	28	.
88	149	877	322	1266	.	333	2410	1002	115	66	15	7	10	8	90	415078
23	.	492	193	1059	.	31	.	512	27	7	8	3	5	5	18	.
7	.	8	8	10	9	0	0	0	.	9	.
25	7	136	37	113	.	6	365	121	23	19	2	1	1	.	23	.

7) Landwirtschaftliche Betriebe mit 1 ha und mehr LF, unter 1 ha LF mit Mindesterzeugungseinheiten; Forstbetriebe mit 1 ha u.m. WF.
8) Ergebnisse der Agrarberichterstattung 1995.- 9) Bezogen auf die Gesamteinkünfte des Betriebsinhabers und/oder seines Ehegatten. -
HE: Haupterwerbsbetriebe, NE: Nebenerwerbsbetriebe.

ALLB- Nummer	Amt für Landwirtschaft (Stand: 01.10.1997)	Flächennutzung nach der Belegenheit 1997 1)				Landwirtschaftlich genutzte Fläche (LF) 1995 nach Betriebsprinzip							
		Boden- fläche insges.	darunter			LF 3) insges.	Acker- land	darunter				Dauer- grün- land	Sonder- kulturen 6)
			Siedl.- fläche 2)	Landw.- fläche	Wald- fläche			Getrei- de 4)	Öl- früchte	Hackfr. Gart.5)	Futter- pflanz.		
Gemein- deken- nummer	Gemeinde Gemeindeteil												
Nr.	Bezeichnung	Hektar											
1	2	3	4	5	6	7	8	9	10	11	12	13	14
noch: 415078	WITTLINGEN	1359	77	591	677	260	95	65	4	2	11	163	2
	URACH	2798	354	363	2046	148	16	9	-	3	2	126	4
415080	WANNWEIL	534	153	279	93	143	71	41	6	15	8	71	1
415085	ZWIEFALTEN	4544	253	1793	2430	1879	1172	701	31	7	360	699	3
	GAUINGEN	949	43	457	423	406	231	167	2	1	49	175	-
	SONDERBUCH	532	23	295	208	454	317	153	-	2	148	137	-
	ZWIEFALTEN	1628	141	510	950	431	288	155	12	3	93	137	3
	MOERSINGEN	592	27	239	322	221	114	76	2	1	35	107	0
	UPFLAMORF	842	19	292	527	366	223	150	15	0	36	143	0
415086	GUTSBEZIRK MUENSINGEN	6701	149	4854	1697	520	10	7	-	-	-	511	-
415087	WALDDORFHAESLACH	1444	224	727	485	687	429	297	25	22	55	257	-
	HAESLACH	236	56	127	51	71	45	27	1	10	6	25	-
	WALDDORF	1208	168	600	434	617	384	269	25	13	48	232	-
415088	ROEMERSTEIN	4605	371	2916	1282	3313	1265	851	131	11	132	2044	0
	BOEHRINGEN	2090	185	1255	646	1652	878	571	116	3	103	773	0
	DONNSTETTEN	1224	87	765	362	444	182	126	12	6	17	261	-
	ZAININGEN	1291	99	895	274	1217	205	155	4	3	12	1011	-
415089	ENGSTINGEN	3151	357	1624	1143	1573	688	533	2	17	80	882	3
	KOHLSTETTEN	670	67	372	223	522	173	124	0	6	37	349	-
	GROSSENGSTINGEN	1294	173	641	470	498	229	179	-	7	21	265	3
	KLEINENGSTINGEN	1187	116	610	450	554	286	229	2	4	22	268	-
415090	HOHENSTEIN	6168	419	3663	2030	3307	1757	1226	58	43	294	1534	11
	BERNLOCH	897	79	505	308	492	229	161	18	3	25	257	3
	EGLINGEN	1244	82	699	460	482	258	198	8	4	34	224	-
	MEIDELSTETTEN	882	80	510	291	422	271	203	19	4	21	150	0
	OBERSTETTEN	1755	88	1173	465	908	579	404	13	11	82	321	7
	OEDENWALDSTETTEN	1391	91	777	506	1003	419	260	-	21	132	582	1
415091	SONNENBUEHL	6134	503	3380	2179	2148	721	516	7	21	109	1421	0
	ERPFFINGEN	1821	117	1207	461	914	370	274	7	9	47	543	0
	GENKINGEN	1465	120	767	566	594	144	98	-	5	35	449	-
	UNDINGEN	1733	153	802	766	445	118	85	0	5	15	326	0
	WILLMANDINGEN	1116	112	604	386	194	89	59	-	3	12	103	-
415092	LICHTENSTEIN	3424	409	1280	1695	749	236	168	13	5	38	511	-
	HOLZELFINGEN	1073	104	476	488	406	140	100	12	3	17	265	-
	HONAU	632	72	221	335	200	75	55	2	0	16	125	-
	UNTERHAUSEN	1719	233	583	872	143	22	13	-	2	5	121	-
415093	ST. JOHANN	5896	377	2957	2513	2457	945	638	38	27	123	1501	2
	GAECHINGEN	965	66	588	299	455	141	114	3	1	7	312	-
	LONISINGEN	1015	41	453	516	449	187	129	4	5	26	261	-
	UPFINGEN	923	59	509	351	239	129	80	-	2	16	108	-
	BLEICHSTETTEN	390	61	241	85	190	74	51	2	4	9	114	-
	OHNSTETTEN	591	29	305	242	236	92	61	3	2	17	143	-
	WUERTINGEN	2011	121	862	1020	888	321	204	27	13	47	562	2

1) Ergebnisse der Flächenerhebung 1997 -tatsächliche Nutzung.- 2) Siedlungs- und Verkehrsfläche, Gebäudefläche, Betriebsfläche -ohne Abbau- und Erholungs-, Verkehrsfläche, Friedhof.- 3) Ergebnisse der Bodennutzungshaupterhebung 1995 im einzelbetriebl. Erhebungsbereich.- 4) Einschl. Körnermais und Corn-Cob-Mix.- 5) Hackfrüchte und Gartengewächse.- 6) Rebland, Obstanlagen und Baumschulen.

Viehhaltung am 3.Dezember 1996								Groß- vieh- ein- heiten	Land- und forstwirtschaftliche Betriebe 1995 7)				Landw. Betriebe in der Hand natürl. Personen 1995 8) mit überwiegend		ALLB- Nummer	
Vieh- halter	Tierbestände								Betriebe insgesamt	dar. Betriebe mit einer LF von bis unter ha				betriebl. Einkomm. (HE) 9)		außerbetriebl. Einkomm. (NE) 9)
	Pferde	Rinder	dar.	Schweine	dar.	Schafe	Ge- flü- gel									
			Milch- kühe		Zucht- sauen											
Anzahl	Tiere								Betriebe							Nr.
15	16	17	18	19	20	21	22	23	24	25	26	27	28	29	30	31
noch: 415078																
19	24	204	71	93	.	.	212	211	25	9	4	3	2	.	18	
14	108	37	.	.	.	94	332	150	30	22	1	0	2	.	22	
8	22	127	29	.	.	.	166	136	13	3	4	2	1	6	6	415080
71	31	3030	783	2134	260	41	813	2439	105	20	19	14	25	29	49	415085
20	10	498	171	603	63	20	191	438	27	4	5	5	5	8	12	
17	.	1036	236	203	.	.	75	837	23	6	4	3	6	10	9	
12	10	790	80	322	.	.	317	549	30	8	3	2	5	.	13	
11	.	405	149	655	115	.	122	350	12	2	3	2	3	.	9	
11	5	301	147	351	69	.	108	265	13	0	4	2	6	6	6	
1	187	2	0	0	0	1	.	.	415086
58	21	720	218	298	.	51	3902	608	55	41	5	4	4	6	47	415087
10	.	77	19	11	.	.	268	71	11	10	0	1	0	.	8	
48	.	643	199	287	.	.	3634	537	44	31	5	3	4	.	39	
112	141	1673	684	1924	166	3726	10846	2099	174	67	16	5	26	27	88	415088
42	.	1481	620	1754	165	.	9537	1457	73	16	11	4	18	20	29	
32	.	.	.	72	.	.	814	204	56	27	2	1	2	.	31	
38	18	.	.	98	.	3125	495	438	45	24	3	0	6	.	28	
79	85	1243	292	680	.	.	1304	1170	90	49	13	7	14	13	71	415089
20	.	416	62	170	.	.	345	433	22	9	4	3	4	.	15	
34	.	352	85	358	.	41	691	342	44	31	6	2	3	.	40	
25	42	475	145	152	.	.	268	395	24	9	3	2	7	6	16	
151	111	3413	1054	2102	568	250	20632	3069	218	76	42	25	31	44	131	415090
34	46	532	101	221	18	92	775	460	40	23	10	2	2	6	32	
24	11	463	169	420	.	.	.	397	47	7	10	3	5	6	20	
22	13	178	71	338	21	9	832	185	34	20	5	5	3	3	30	
32	11	799	197	792	461	119	.	824	53	11	14	9	6	11	29	
39	30	1441	516	331	.	.	.	1203	44	15	3	6	15	18	20	
175	237	740	177	198	.	142	2013	875	234	174	30	10	17	.	230	415091
60	63	381	99	76	.	66	611	375	70	43	15	3	8	.	69	
45	52	314	58	37	.	37	549	308	61	47	4	4	6	.	60	
30	108	.	12	46	.	.	207	158	54	39	8	3	3	.	53	
40	14	.	8	39	.	.	646	35	49	45	3	0	0	.	48	
50	58	455	79	190	.	236	945	462	62	38	13	4	6	5	54	415092
30	.	305	72	159	.	190	384	304	31	18	8	2	3	.	29	
7	.	95	82	8	4	0	1	3	.	5	
13	29	55	76	23	16	5	1	0	.	20	
191	289	1586	442	894	59	1052	4893	1719	209	137	24	13	16	12	178	415093
23	31	378	112	15	.	157	226	341	23	11	2	2	6	.	19	
40	10	425	137	88	.	5	712	345	33	26	2	1	4	.	32	
26	42	187	45	122	.	.	361	188	33	14	5	1	2	4	18	
29	10	131	56	42	.	.	505	123	35	30	2	2	0	.	32	
18	7	191	22	66	.	.	.	161	21	13	2	4	1	.	19	
55	189	274	70	561	.	879	.	561	64	43	11	3	3	.	58	

7) Landwirtschaftliche Betriebe mit 1 ha und mehr LF, unter 1 ha LF mit Mindesterzeugungseinheiten; Forstbetriebe mit 1 ha u.m. WF.-
8) Ergebnisse der Agrarberichterstattung 1995.- 9) Bezogen auf die Gesamteinkünfte des Betriebsinhabers und/oder seines Ehegatten. -
HE: Haupterwerbsbetriebe, NE: Nebenerwerbsbetriebe.

ALLB- Nummer	Amt für Landwirtschaft (Stand: 01.10.1997)	Flächennutzung nach der Belegenheit 1997 1)				Landwirtschaftlich genutzte Fläche (LF) 1995 nach Betriebsprinzip								
		Boden- fläche insges.	darunter			LF 3) insges.	Acker- land	darunter				Dauer- grün- land	Sonder- kulturen 6)	
			Siedl.- fläche 2)	Landw.- fläche	Wald- fläche			darunter						
								Getrei- de 4)	Öl- früchte	Hackfr. Gart. 5)	Futter- pflanz.			
Gemein- deken- ziffer	Gemeinde Gemeindeteil													
Nr.	Bezeichnung	Hektar												
1	2	3	4	5	6	7	8	9	10	11	12	13	14	
4140	ALLB ROTTENBURG	51916	8421	24802	17845	19398	13139	8757	1363	462	907	6082	136	
416006	BODELSHAUSEN	1382	298	581	493	511	152	90	12	1	28	355	3	
416009	DETENHAUSEN	1102	178	242	678	155	44	36	-	2	2	110	-	
416011	DUSSLINGEN	1306	267	749	276	422	330	211	31	3	7	89	1	
416015	GOMARINGEN	1730	291	922	493	555	298	189	24	5	32	253	4	
	GOMARINGEN	1502	269	797	411	399	220	135	18	4	21	175	4	
	STOCKACH	229	22	125	81	156	78	54	5	1	11	77	0	
416018	HIRRLINGEN	1281	154	700	420	655	434	260	87	2	22	221	1	
416022	KIRCHENTELLINSFURT	1100	217	602	204	428	382	224	0	88	13	46	-	
416023	KUSTERDINGEN	2424	455	1515	443	1608	1009	666	45	36	111	594	2	
	IMMENHAUSEN	368	42	255	67	184	96	67	-	4	14	87	0	
	JETTENBURG	326	109	171	44	163	132	92	7	5	13	31	0	
	KUSTERDINGEN	642	121	397	123	418	280	176	19	6	16	137	-	
	MAHRINGEN	533	102	336	93	294	145	106	8	4	14	147	1	
	WANKHEIM	555	81	357	116	549	355	226	11	17	56	192	1	
416025	MOESSINGEN	5005	873	2112	1963	1381	431	267	10	12	110	933	14	
	MOESSINGEN	2549	603	1086	824	539	166	102	8	4	30	359	14	
	OESCHINGEN	1115	128	500	478	279	96	68	2	4	12	182	0	
	TALHEIM	1341	141	526	661	563	170	97	-	4	68	392	0	
416026	NEHREN	858	187	449	212	239	142	78	13	1	14	77	19	
416031	OFFTERDINGEN	1515	233	805	457	645	287	174	13	3	56	357	0	
416036	ROTTENBURG AM NECKAR	14226	1979	7826	4174	5624	4394	2999	507	142	171	1192	23	
	BAISINGEN	720	60	576	77	247	197	144	23	8	16	49	0	
	BIERINGEN	687	61	356	252	227	209	162	19	2	1	16	1	
	ECKENWEILER	198	31	142	24	195	164	125	16	5	5	20	10	
	ERGENZINGEN	1002	207	665	120	487	454	355	64	17	8	30	2	
	DETTINGEN	962	83	359	513	249	108	55	10	6	-	140	-	
	FROMMENHAUSEN	362	36	261	49	213	182	118	8	1	4	29	2	
	HAILFINGEN	751	142	490	104	422	372	251	51	13	10	49	1	
	HEMMENDORF	657	64	355	229	317	199	143	14	4	3	117	1	
	KIEBINGEN	518	77	306	113	86	41	22	1	2	9	44	1	
	BAD NIEDERNAU	410	42	214	135	47	26	18	4	1	0	20	-	
	OBERNAU	378	33	203	131	209	146	110	20	6	7	62	1	
	OBERNDORF	614	91	425	95	484	416	302	83	13	7	67	1	
	ROTTENBURG	4005	646	1573	1712	1074	771	451	75	32	75	296	2	
	SCHWALLDORF	581	53	375	149	270	215	153	13	3	5	54	0	
	SEEBRONN	812	132	545	125	464	379	259	55	18	1	84	-	
	WEILER	384	43	199	139	208	154	113	15	1	1	55	0	
	WENDELSHEIM	470	70	329	70	272	236	171	16	8	2	34	1	
	WURLINGEN	714	110	455	137	152	125	48	21	1	15	26	1	
416041	TUEBINGEN	10812	2252	3162	5186	2389	1505	872	166	40	156	849	29	
	BEBENHAUSEN	1367	38	91	1230	33	13	7	-	0	5	20	-	
	BUEHL	641	70	175	379	107	30	20	1	1	-	77	-	
	HAGELLOCH	597	61	183	348	237	134	99	14	1	10	102	1	
	HIRSCHAU	617	117	301	162	196	124	66	26	2	10	70	2	
	KILCHBERG	441	54	189	197	285	255	125	18	6	1	29	0	
	PFRONDORF	985	125	297	555	147	85	65	7	1	4	61	1	
	TUEBINGEN	4482	1597	1180	1593	588	345	204	50	19	48	236	5	
	UNTERJESINGEN	873	105	431	325	300	182	113	-	2	22	104	11	
	WEILHEIM	809	85	316	398	496	337	174	50	7	56	150	8	
	416048	AMMERBUCH	4805	536	2538	1633	1537	1059	766	64	44	90	444	29
		ALTJINGEN	863	148	532	151	295	210	148	16	15	26	82	2
BREITENHOLZ		1082	56	293	727	197	100	77	0	4	10	87	8	
ENTRINGEN		1394	126	584	665	404	261	194	13	6	22	126	15	
PFAEFFINGEN		370	68	242	52	183	119	100	5	1	5	62	2	
POLTRINGEN		485	78	375	19	158	136	92	19	2	1	21	1	
416049	REUSTEN	611	60	513	20	300	234	155	10	16	25	65	1	
416049	NEUSTETTEN	1587	211	1074	291	1751	1298	926	167	75	91	441	9	
	NELLINGSHEIM	401	36	251	111	202	159	126	19	4	7	40	3	
	REMMINGSHEIM	719	107	501	103	601	391	285	54	15	22	206	3	
	WOLFENHAUSEN	468	67	322	76	948	748	515	94	56	62	195	3	
416050	STARZACH	2782	289	1526	920	1497	1373	1001	224	9	5	122	1	
	BIERLINGEN	817	62	533	218	291	244	195	29	3	1	47	-	
	BOERSTINGEN	418	56	178	167	100	75	60	-	3	1	26	-	
	FELLDORF	487	43	278	161	445	434	296	124	1	-	9	1	
	SULZAU	368	71	114	171	195	181	144	15	0	0	13	-	
	WACHENDORF	691	58	422	203	465	438	306	57	2	4	27	0	

1) Ergebnisse der Flächenerhebung 1997 - tatsächliche Nutzung.- 2) Siedlungs- und Verkehrsfläche, Gebäudefläche, Betriebsfläche - ohne Abbauland, Erholungs-, Verkehrsfläche, Friedhof.- 3) Ergebnisse der Bodennutzungserhebung 1995 im einzelbetriebl. Erhebungsbereich.- 4) Einschl. Körnermais und Corn-Cob-Mix.- 5) Hackfrüchte und Gartengewächse.- 6) Rebland, Obstanlagen und Baumschulen.

Viehhaltung am 3.Dezember 1996								Groß- vieh- ein- heiten	Land- und forstwirtschaftliche Betriebe 1995 7)				Landw. Betriebe in der Hand natürl. Personen 1995 8) mit überwiegend		ALLB- Nummer	
Vieh- halter	Tierbestände								Betriebe insgesamt	dar. Betriebe mit einer LF von bis unter ha				betriebl. Einkomm. (HE) 9)	außerbetr. Einkommen (NE) 9)	Gemein- de- kennz.
	Pferde	Rinder	dar.	Schweine	dar.	Schafe	Ge- flü- gel			1-10	10-20	20-30	30 u.m.			
			Milch- kühe		Zucht- sauen											
Anzahl	Tiere								Betriebe							Nr.
15	16	17	18	19	20	21	22	23	24	25	26	27	28	29	30	31
1002	1699	7794	2431	16343	1319	7059	74795	10659	1356	851	147	62	172	195	1068	4140
16	49	356	124	412	21	12	1	0	4	4	15	416006
6	.	22	.	.	.	927	.	119	20	12	2	0	2	3	14	416009
27	116	49	13	.	.	25	257	252	31	22	2	0	4	3	26	416011
43	27	320	109	93	.	491	.	404	52	36	3	3	6	9	40	416015
32	.	175	70	20	.	.	.	242	41	29	2	1	5	.	31	
11	.	145	39	73	.	.	112	162	11	7	1	2	1	.	9	
28	22	347	27	71	.	80	361	326	30	17	2	4	4	3	25	416018
9	11	98	10	4	.	.	114	78	17	12	1	0	2	.	12	416022
60	97	1183	457	1395	50	54	2888	1192	82	41	14	5	19	23	57	416023
10	.	117	.	10	.	.	554	145	13	5	3	1	2	4	8	
6	23	72	23	191	8	5	0	1	2	.	6	
13	17	255	103	8	.	.	295	209	22	10	6	1	4	4	17	
15	.	222	65	.	.	27	186	173	17	11	2	0	4	.	14	
16	8	517	224	472	44	22	1830	475	22	10	3	2	7	10	12	
86	109	867	250	205	.	1398	3331	969	127	91	10	4	13	15	103	416025
26	37	254	78	11	.	.	.	338	53	37	3	2	6	7	41	
26	30	172	41	20	.	.	.	157	35	30	4	0	1	.	33	
34	42	441	131	174	.	541	715	474	39	24	3	2	6	.	29	
7	4	139	50	.	.	.	479	101	11	6	0	0	3	.	8	416026
11	106	267	.	122	.	7	.	344	33	19	2	1	6	3	26	416031
300	356	1313	439	7363	460	1309	26760	2428	401	261	50	15	53	54	326	416036
19	17	.	.	26	.	.	333	102	15	8	3	1	2	5	9	
10	7	.	.	27	.	37	144	18	11	4	4	1	2	.	9	
15	8	25	.	197	.	.	518	54	22	13	4	2	1	3	18	
21	7	69	.	2707	70	.	1559	379	16	6	3	1	6	6	9	
27	.	10	.	10	.	.	282	23	59	54	1	0	3	.	57	
14	10	.	.	12	.	91	144	39	21	13	5	0	2	.	20	
12	53	49	.	92	8	.	.	117	17	7	1	2	5	4	11	
26	10	117	4	59	.	.	276	131	32	28	1	0	3	.	30	
10	12	38	21	19	.	.	101	46	18	15	2	0	1	.	17	
8	95	8	11	11	0	0	0	.	9	
4	.	81	40	70	.	.	125	72	8	4	1	1	2	3	5	
29	13	82	39	1683	194	.	547	292	32	19	7	2	3	5	26	
21	143	476	199	638	.	45	.	654	34	9	0	1	12	16	11	
18	8	75	35	91	.	.	226	145	30	22	7	0	1	.	28	
30	7	51	6	.	.	76	721	163	29	14	6	3	4	.	25	
14	105	58	19	17	1	0	1	.	19	
12	.	67	.	.	.	10	148	78	15	8	2	1	4	3	12	
10	39	179	46	12	9	2	0	1	.	11	
126	532	1029	345	754	134	1379	11943	1658	180	92	18	13	20	35	119	416041
4	10	5	5	4	1	0	0	.	3	
9	.	.	.	5	.	426	173	147	17	9	0	2	0	.	11	
14	34	161	41	530	125	.	1173	238	14	8	2	0	4	3	11	
9	6	68	10	.	.	.	284	55	8	5	0	1	2	.	6	
5	7	25	51	10	4	0	1	2	.	.	6	
13	95	40	19	.	.	29	355	147	13	8	2	2	1	3	10	
28	203	345	161	56	.	.	551	563	56	24	2	4	6	20	26	
23	76	166	.	72	.	25	1581	208	31	21	6	2	1	.	28	
21	24	200	.	59	.	.	833	240	26	9	5	1	4	4	18	
137	198	705	203	1958	135	531	2000	1006	157	102	18	10	13	16	138	416048
27	26	199	70	.	.	323	470	223	22	10	4	4	1	4	16	
28	.	90	32	95	.	35	268	98	44	38	4	0	0	.	44	
31	41	223	49	771	.	9	576	286	41	22	6	1	4	5	35	
16	34	.	.	591	.	20	226	136	15	9	1	4	1	.	13	
15	21	107	30	20	15	1	1	2	.	20	
20	.	150	52	412	26	.	353	234	15	8	2	0	5	5	10	
69	27	1018	392	3216	437	73	5991	1203	87	44	16	5	17	18	64	416049
15	10	85	35	380	.	.	236	131	22	15	5	2	0	3	19	
29	12	299	108	698	.	73	4754	341	33	16	8	1	6	6	25	
25	5	634	249	2138	.	.	1001	731	32	13	3	2	11	9	20	
77	45	81	11	145	.	190	989	169	107	84	8	2	6	5	95	416050
25	11	7	3	22	.	73	370	35	35	28	2	1	2	.	33	
14	12	36	.	31	.	.	.	45	17	15	1	1	0	.	16	
14	.	.	.	13	.	.	323	21	16	10	3	0	1	.	13	
4	.	.	.	6	.	.	.	28	6	4	0	0	1	.	4	
20	.	24	4	73	.	.	207	41	33	27	2	0	2	.	29	

7) Landwirtschaftliche Betriebe mit 1 ha und mehr LF, unter 1 ha LF mit Mindesterzeugungseinheiten; Forstbetriebe mit 1 ha u.m. WF.
8) Ergebnisse der Agrarberichterstattung 1995.- 9) Bezogen auf die Gesamteinkünfte des Betriebsinhabers und/oder seines Ehegatten. -
HE: Haupterwerbsbetriebe, NE: Nebenerwerbsbetriebe.

ALLB- Nummer	Amt für Landwirtschaft (Stand: 01.10.1997)	Flächennutzung nach der Belegenheit 1997 1)				Landwirtschaftlich genutzte Fläche (LF) 1995 nach Betriebsprinzip							
		Boden- fläche insges.	darunter			LF 3) insges.	Acker- land	darunter				Dauer- grün- land	Sonder- kulturen 6)
			Siedl.- fläche 2)	Landw.- fläche	Wald- fläche			darunter					
								Getrei- de 4)	Öl- früchte	Hackfr. Gart.5)	Futter- pflanz.		
Gemein- deknenn- ziffer	Gemeinde Gemeindeteil												
Nr.	Bezeichnung	Hektar											
1	2	3	4	5	6	7	8	9	10	11	12	13	14
4150	ALLB SIGMARINGEN	120428	10344	60373	45547	57286	35662	24060	2562	640	5467	21400	132
437005	BEURON	3511	199	634	2580	574	157	71	-	1	72	412	1
	HAUSEN IM TAL	2577	134	477	1894	353	92	28	-	1	59	261	-
	BEURON	934	65	157	686	221	66	43	-	-	12	151	1
437008	BINGEN	3701	220	1287	2121	1181	792	531	34	4	144	387	1
	BINGEN	2065	135	680	1203	479	357	253	34	0	30	121	0
	HITZKOFEN	882	46	334	491	149	86	71	-	1	13	62	1
	HOCHBERG	352	16	168	156	289	177	100	-	1	52	112	-
	HORNSTEIN	403	23	105	271	264	172	106	-	2	49	92	-
437031	GAMMERTINGEN	5290	484	2811	1921	2591	1808	1356	128	15	135	783	-
	BRONNEN	716	79	254	375	330	147	95	21	6	20	182	-
	FELDHAUSEN	1013	54	655	299	649	461	353	18	3	49	188	-
	GAMMERTINGEN	1826	250	792	731	483	338	250	43	2	14	144	-
	KARTHAUSEN BEI FELDHAUSEN	671	29	421	214	471	368	269	13	2	33	102	-
437044	KETTENACKER	1064	72	688	303	658	493	389	33	2	18	166	-
	HERBERTINGEN	3864	421	2667	695	2431	1741	1224	162	20	186	685	1
	HERBERTINGEN	1785	260	1099	403	858	657	474	75	4	46	199	-
	HUNDERSINGEN	965	83	763	93	663	519	351	59	7	25	143	-
	MARBACH	737	47	528	131	530	362	269	10	8	60	166	1
437047	MIETERKINGEN	377	31	277	68	380	203	130	18	0	55	176	-
	HETTINGEN	4605	297	2392	1816	2448	1943	1201	95	10	515	500	-
	HETTINGEN	1988	108	851	942	802	624	373	7	8	203	177	-
	INNERINGEN	2618	189	1541	874	1646	1319	828	87	2	312	324	-
	437053	HOHENTENGEN	3659	450	2747	421	2362	1462	1012	89	39	175	893
BREMEN		260	28	218	8	286	169	122	7	0	27	117	0
EICHEN		303	20	234	49	192	154	113	14	3	3	38	0
ENZKOFEN		187	18	164	4	217	112	71	6	1	17	105	-
GUENZKOFEN		335	31	293	2	242	169	116	9	4	10	73	-
HOHENTENGEN		690	228	449	4	364	230	157	15	10	30	131	1
OELKOFEN		611	36	483	89	406	193	124	14	2	34	213	-
URSENDORF		661	49	504	99	360	224	161	6	10	37	135	-
VOELLKOFEN		611	40	403	167	294	212	147	17	9	16	82	-
437056		ILLMENSEE	2492	163	1638	564	1545	819	517	104	3	133	714
	ILLMENSEE	932	78	543	234	402	201	110	27	1	50	191	10
	ILLWANGEN	540	27	369	141	330	155	106	14	1	9	176	-
	RUSCHWEILER	1020	58	726	189	813	464	301	62	1	74	348	0
437059	INZIGKOFEN	2876	245	1497	1073	1584	948	653	111	3	107	635	0
	ENGELSWIES	749	47	484	216	444	290	208	33	2	29	155	-
	INZIGKOFEN	931	110	371	407	368	237	143	41	0	38	130	0
	VILSINGEN	1196	88	642	450	771	421	302	37	1	40	351	0
437065	KRAUCHENWIES	4466	465	2318	1499	2072	1443	1005	100	13	172	623	5
	GOEGGINGEN	1237	107	560	523	490	313	234	30	5	20	177	-
	ABLACH	614	60	309	223	302	185	120	7	2	29	116	0
	BITTELSCHIESS	447	38	210	161	157	113	72	-	0	36	39	4
	ETTISWEILER	191	13	164	5	307	152	92	14	0	34	155	-
	HAUSEN AM ANDELSBACH	763	72	516	164	359	289	212	21	2	30	70	-
	KRAUCHENWIES	1214	175	558	424	457	391	275	28	4	23	66	-
437072	LEIBERTINGEN	4720	269	2310	2133	2137	1198	804	64	22	149	936	-
	ALTHEIM	456	28	280	147	248	119	79	1	1	32	128	-
	KREENHEINSTETTEN	1588	82	708	797	518	306	208	3	10	34	211	-
	LEIBERTINGEN	1729	92	825	808	868	424	287	22	10	55	443	-
	THALHEIM	947	67	496	381	503	349	231	39	2	27	153	-
437076	MENGEN	4979	682	2914	1146	2626	1651	1201	61	56	185	964	7
	BEUREN	351	27	303	14	415	274	212	10	2	24	140	1
	BLOCHINGEN	755	59	526	126	496	337	243	8	6	42	155	2
	ENNETACH	832	106	518	190	641	384	301	3	6	34	257	-
	MENGEN	1642	339	835	411	359	206	138	17	11	32	151	3
	ROSNA	349	33	230	73	214	121	75	5	2	26	93	-
437078	RULFINGEN	1050	119	502	333	501	329	232	18	28	26	169	1
	MESSKIRCH	7623	629	3767	3156	3685	2168	1487	166	14	269	1497	14
	HEUDORF BEI MESSKIRCH	786	60	408	316	478	298	210	27	1	36	180	-
	LANGENHART	433	33	246	155	447	134	95	13	1	15	312	-
	MENNINGEN	916	57	434	407	435	257	175	25	1	20	178	0
437082	MESSKIRCH	2158	273	1041	832	591	298	175	31	1	62	288	4
	ROHRDORF	1608	82	770	752	849	590	428	24	4	74	257	0
	DIETERSHOFEN	405	21	212	170	200	141	82	14	1	7	59	-
	IGELSWIES	312	29	106	175	61	17	11	-	1	5	44	-
	RENGETSWEILER	505	39	264	186	278	200	136	9	4	25	67	10
	RINGGENBACH	499	36	285	164	345	233	175	23	1	26	111	-
	NEUFRA	2839	177	1128	1488	1072	500	360	54	3	59	568	-
437086	OSTRACH	10894	730	5778	4192	5688	3635	2326	286	60	704	2046	1
	BURGWEILER	2462	120	1474	845	1349	680	417	80	5	121	669	-
	JETTKOFEN	431	30	291	47	252	158	116	3	0	26	93	-

1) Ergebnisse der Flächenerhebung 1997 - tatsächliche Nutzung.- 2) Siedlungs- und Verkehrsfläche, Gebäudefläche, Betriebsfläche -ohne Abbau- und Erholungs-, Verkehrsfläche, Friedhof.- 3) Ergebnisse der Bodennutzungserhebung 1995 im einzelbetriebl. Erhebungsbereich.- 4) Einschl. Körnermais und Corn-Cob-Mix.- 5) Hackfrüchte und Gartengewächse.- 6) Rebland, Obstanlagen und Baumschulen.

Viehhaltung am 3. Dezember 1996								Groß- vieh- ein- heiten	Land- und forstwirtschaftliche Betriebe 1995 7)				Landw. Betriebe in der Hand natürl. Personen 1995 8) mit überwiegend		ALLB- Nummer	
Vieh- halter	Tierbestände								Betriebe insgesamt	dar. Betriebe mit einer LF von bis unter ha				betriebl. Einkomm. (HE) 9)	außerbetr. Einkommen (NE) 9)	Gemein- de- kennz.
	Pferde	Rinder	dar. Milch- kühe	Schweine	Zucht- sauen	Schafe	Ge- flü- gel			1-10	10-20	20-30	30 u.m.			
Anzahl	Tiere								Betriebe							Nr.
15	16	17	18	19	20	21	22	23	24	25	26	27	28	29	30	31
2510	2073	54873	19334	107113	13172	7845	231660	56840	3486	1150	663	316	611	801	1973	4150
12	.	700	276	.	.	185	.	554	21	4	3	0	8	3	11	437005
9	.	546	.	13	.	.	79	422	17	4	3	0	5	.	.	.
3	.	154	131	4	0	0	0	3	.	.	.
49	63	1173	365	3141	611	.	459	1349	73	17	7	7	14	14	33	437008
19	14	331	88	2324	340	.	162	557	36	6	1	2	7	8	9	.
9	.	104	16	35	.	.	66	135	13	4	4	2	0	.	11	.
8	.	402	120	.	.	.	51	313	12	2	1	1	3	.	5	.
13	9	336	141	.	.	.	180	344	12	5	1	2	4	4	8	.
94	39	1416	298	3505	487	72	1068	1515	161	41	31	22	24	26	92	437031
5	.	382	60	323	.	.	.	311	11	3	0	1	4	6	.	.
32	.	426	104	1001	58	55	474	436	42	9	14	4	7	6	28	.
15	11	108	16	617	.	.	.	180	48	10	3	4	5	.	.	.
20	.	201	67	335	17	11	228	216	28	8	7	7	3	.	25	.
22	.	299	51	1229	262	.	176	372	32	11	7	6	5	10	19	.
119	78	2464	677	8738	1029	108	1226	2668	136	52	35	18	18	39	86	437044
42	25	596	47	5970	202	83	467	847	46	14	12	4	6	11	26	.
34	16	420	105	1113	539	.	423	561	39	16	14	6	2	6	33	.
30	17	649	217	1474	280	21	209	638	36	20	7	4	5	12	24	.
13	20	799	308	181	8	.	127	622	15	2	2	4	5	10	3	.
81	21	1806	522	3421	381	8	605	1800	164	46	21	10	29	25	81	437047
32	9	540	115	373	16	.	185	455	73	25	10	6	9	5	44	.
49	12	1266	407	3048	365	.	420	1345	91	21	11	4	20	20	37	.
131	127	2789	998	3034	481	158	.	2442	142	59	35	11	27	42	94	437053
11	.	417	118	355	11	3	2	3	3	4	7	.
10	.	92	35	723	165	.	183	131	15	5	5	1	2	.	13	.
8	.	253	105	333	74	.	63	226	7	0	2	2	3	.	4	.
18	.	190	72	598	88	15	138	227	14	5	5	1	3	4	10	.
20	16	494	194	.	.	.	160	379	29	14	4	1	4	8	16	.
18	17	675	236	194	43	.	111	488	19	9	5	1	4	7	12	.
26	32	417	143	527	74	.	302	381	28	15	6	1	4	8	19	.
20	11	251	95	484	25	33	133	254	19	8	6	1	4	6	13	.
65	63	1640	578	1273	210	146	648	1470	89	35	20	5	17	22	56	437056
14	17	422	156	55	.	.	93	351	29	9	5	3	5	5	17	.
17	10	313	123	231	47	.	126	278	23	11	8	0	3	6	16	.
34	36	905	299	987	.	104	429	841	37	15	7	2	9	11	23	.
56	86	1006	373	1307	177	.	20814	1224	68	22	13	3	20	16	43	437059
22	.	317	116	463	.	.	.	365	28	12	8	2	4	5	21	.
11	.	326	153	49	.	10	5258	364	11	3	1	0	5	4	6	.
23	9	363	104	795	.	.	.	494	29	7	4	1	11	7	16	.
104	44	2063	746	3707	389	60	1328	1957	110	53	18	11	23	32	74	437065
29	.	466	204	598	65	54	237	437	34	21	5	3	4	8	26	.
16	4	397	141	54	4	.	173	291	15	8	2	1	3	.	11	.
11	.	193	.	191	.	.	.	165	13	7	2	0	2	.	9	.
8	.	563	225	406	.	.	.	458	9	2	0	2	5	5	4	.
24	15	260	94	1099	203	4	284	355	23	13	4	2	4	8	15	.
16	15	184	.	1359	.	.	327	251	16	2	5	3	5	6	9	.
120	42	1620	564	2864	253	302	1624	1649	158	63	37	22	18	14	126	437072
13	.	293	87	151	14	.	168	238	16	3	5	4	2	.	14	.
36	.	247	120	606	56	67	467	289	57	28	11	8	1	.	47	.
43	22	729	258	628	22	.	592	685	52	18	9	7	11	5	40	.
28	13	351	99	1479	161	.	397	438	33	14	12	3	4	8	25	.
137	106	2359	809	4522	235	187	.	2492	167	65	40	12	22	30	110	437076
25	27	415	131	895	132	.	170	426	26	6	16	2	2	4	22	.
39	11	492	149	599	12	.	502	425	39	26	6	1	5	5	33	.
23	15	526	201	1183	.	.	215	588	33	12	4	3	5	9	15	.
22	42	374	167	.	.	14	347	401	26	9	4	1	4	4	15	.
9	3	233	80	.	.	.	90	169	11	5	4	0	2	3	8	.
19	8	319	81	1327	.	.	.	482	32	7	6	5	4	5	17	.
160	129	3422	1255	8229	1303	290	14999	3776	208	75	43	13	45	52	126	437078
19	.	531	207	1664	110	.	.	584	25	11	7	2	5	8	17	.
20	39	385	106	968	173	.	171	419	24	8	8	1	4	.	20	.
18	.	348	102	419	.	39	161	335	28	10	7	3	4	5	19	.
17	.	865	364	364	.	29	269	720	25	6	0	2	8	8	9	.
37	40	785	255	2066	401	86	.	950	47	11	11	3	11	13	23	.
14	.	.	.	325	44	49	218	108	16	8	2	1	3	.	13	.
7	6	.	.	8	.	56	122	52	8	6	0	0	1	.	7	.
15	.	154	60	1340	264	.	251	260	19	10	5	1	3	8	11	.
13	.	248	121	1075	.	27	4310	348	16	5	3	0	6	7	7	.
35	59	539	120	633	22	306	28053	612	98	21	10	5	12	9	39	437082
200	161	6167	2420	15609	2143	210	41193	6833	238	50	41	38	70	104	97	437086
46	9	1449	588	2479	241	20	665	1409	61	15	10	8	15	22	27	.
10	9	303	113	.	.	.	63	291	13	3	1	2	4	5	6	.

7) Landwirtschaftliche Betriebe mit 1 ha und mehr LF, unter 1 ha LF mit Mindesterzeugungseinheiten; Forstbetriebe mit 1 ha u.m. WF.-
8) Ergebnisse der Agrarberichterstattung 1995.- 9) Bezogen auf die Gesamteinkünfte des Betriebsinhabers und/oder seines Ehegatten. -
HE: Haupterwerbsbetriebe, NE: Nebenerwerbsbetriebe.

ALLB- Nummer	Amt für Landwirtschaft (Stand: 01.10.1997)	Flächennutzung nach der Belegenheit 1997 1)				Landwirtschaftlich genutzte Fläche (LF) 1995 nach Betriebsprinzip							
		Boden- fläche insges.	darunter			LF 3) insges.	Acker- land	darunter				Dauer- grün- land	Sonder- kulturen 6)
			Siedl.- fläche 2)	Landw.- fläche	Wald- fläche			darunter					
								Getrei- de 4)	Öl- früchte	Hackfr. Gart.5)	Futter- pflanz.		
Gemein- deken- ziffer	Gemeinde Gemeindeteil												
Nr.	Bezeichnung	Hektar											
1	2	3	4	5	6	7	8	9	10	11	12	13	14
noch: 437086													
	LAUBBACH	853	43	537	242	762	412	199	29	1	157	349	-
	EINHART	428	39	340	46	330	252	165	11	38	34	78	-
	HABSTHAL	635	44	236	352	134	80	58	2	3	10	53	0
	KALKREUTE	477	22	311	142	127	107	63	7	0	32	20	-
	LEVERTSWEILER	492	34	249	208	244	190	132	2	1	36	53	0
	MAGENBUCH	1651	56	454	1124	594	464	311	64	1	68	130	-
	OSTRACH	915	215	586	73	538	363	229	38	1	64	174	-
	SPOECK	315	26	267	22	293	180	127	4	0	21	112	-
	TAFERTSWEILER	1951	80	837	1032	805	590	417	37	8	87	214	-
	WANGEN	283	22	196	60	259	159	91	7	1	47	100	-
437088	PFULLENDORF	9056	809	4843	3102	4730	2838	1979	216	102	346	1888	0
	AACH-LINZ	1453	106	965	371	849	449	317	39	3	41	398	-
	DENKINGEN	1716	72	893	729	836	482	343	30	10	70	354	-
	GROSSSTADELHOFEN	1105	50	647	287	756	521	376	22	13	54	235	-
	PFULLENDORF	2611	467	1186	861	818	488	319	53	31	64	329	-
	ZELL AM ANDELSBACH	613	32	405	166	561	326	228	29	16	51	234	-
	GAISWEILER	369	19	194	140	224	137	104	4	7	8	87	-
	MOTTSCHIESS	331	20	140	171	224	152	103	19	19	10	71	0
	OTTERSANG	858	44	414	376	462	282	189	20	3	49	180	-
437100	SAULGAU	9734	998	6129	2502	6490	4433	3072	468	96	607	1965	81
	BIERSTETTEN	605	41	448	115	343	232	164	29	1	29	111	-
	BOLSTERN	1200	53	419	702	260	204	152	32	4	11	55	0
	BONDORF	469	34	346	85	326	274	184	24	28	24	52	-
	BRAUNENWEILER	1003	60	679	260	611	418	325	46	2	27	121	71
	FRIEDBERG	418	30	290	93	375	296	217	21	3	13	78	-
	FULGENSTADT	673	53	482	132	474	364	272	65	7	13	109	-
	GROSSTISSEN	670	41	489	136	559	339	236	10	3	75	217	-
	HAID	568	58	429	76	671	488	337	48	4	69	176	4
	HOCHBERG	664	39	344	278	310	164	113	-	6	33	146	0
	LAMPERTSWEILER	252	24	180	44	327	176	113	14	1	45	150	-
	MOOSHEIM	443	29	402	10	563	332	208	31	3	82	231	-
	REINHARDSWEILER	171	21	138	11	184	130	98	13	1	18	53	-
	SAULGAU	2237	487	1170	541	1048	631	378	70	5	161	411	5
	WOLFARTSWEILER	360	28	314	18	440	385	275	67	30	8	54	0
437101	SCHER	1872	169	773	888	684	422	323	3	11	61	261	1
	HEUDORF BEI MINGEN	770	39	295	434	281	182	147	3	5	17	98	0
	SCHER	1102	130	478	454	403	240	176	1	6	44	163	0
437102	SCHWENNINGEN	1933	140	979	739	849	345	242	2	7	45	504	-
437104	SIGMARINGEN	9285	1041	2043	5955	1606	1028	601	43	10	251	574	-
	GUTENSTEIN	992	63	220	693	115	43	25	-	2	15	71	-
	JUNGAU	2235	110	580	1499	441	272	121	2	3	115	169	-
	LAIZ	1052	161	297	560	445	351	258	34	1	15	93	-
	OBERSCHMEIEN	1052	65	330	635	288	231	115	7	3	88	55	-
	SIGMARINGEN	3459	599	469	2269	281	108	68	0	1	16	172	-
	UNTERSCHMEIEN	494	44	147	298	37	22	15	-	1	3	14	-
437105	SIGMARINGENDORF	1247	224	466	420	402	207	143	4	3	31	190	5
437107	STETTEN AM KALTEN MARKT	5647	399	1863	1712	1794	996	654	21	14	217	793	-
	GLASHUETTE/BADEN	846	33	374	231	387	223	164	7	4	46	164	-
	STETTEN AM KALTEN MARKT	2593	186	885	731	892	483	303	-	5	126	406	-
	FROHNSTETTEN	1468	93	372	343	318	138	92	-	3	34	180	-
	STORZINGEN	739	87	232	407	196	153	95	14	1	11	42	-
437114	VERINGENSTADT	3125	303	1227	1539	1078	833	451	38	8	293	243	-
	HERMENTINGEN	504	24	221	239	249	190	101	-	1	89	58	-
	VERINGENDORF	1178	109	423	633	312	257	133	25	2	87	54	-
	VERINGENSTADT	1443	170	583	668	518	386	217	13	5	117	131	-
437118	WALD	4387	251	2537	1552	2495	1483	986	50	28	238	1005	0
	SENTENHART	576	44	402	128	381	197	137	3	3	39	183	-
	GLASHUETTE	179	7	47	125	128	90	48	-	1	30	37	-
	HIPPETSWEILER	349	19	267	61	190	107	72	3	2	8	83	-
	KAPPEL	335	17	186	114	403	271	181	2	0	51	132	-
	REISCHACH	218	11	160	46	308	240	165	12	10	35	67	-
	RIEDETSWEILER	204	11	176	16	145	84	54	2	2	16	61	-
	ROTHENLACHEN	217	7	151	59	78	38	25	4	2	5	40	-
	RUHESTETTEN	643	29	393	210	224	113	68	-	5	21	110	-
	WALBERTSWEILER	840	52	394	385	131	65	48	-	3	9	65	-
	WALD	827	54	360	409	508	279	189	24	0	23	227	0
437123	SAULDORF	4973	329	3263	1317	2913	1516	1049	152	17	182	1390	1
	BIETINGEN	656	35	515	106	383	239	173	18	5	27	144	-
	BOLL	729	55	555	116	572	240	168	17	2	27	331	-
	KRUMBACH	512	40	356	114	228	100	73	2	2	18	124	-
	RAST	690	43	449	193	335	200	133	25	1	33	133	0
	SAULDORF	1252	99	763	341	799	433	301	57	4	42	365	0
	WASSER	1133	57	626	447	597	302	202	32	2	35	294	-
437124	HERDWANGEN-SCHOENACH	3652	252	2360	1015	2250	1297	812	112	85	189	945	3
	GROSSSCHOENACH	1073	116	678	259	658	390	212	34	69	55	267	-

1) Ergebnisse der Flächenerhebung 1997 - tatsächliche Nutzung.- 2) Siedlungs- und Verkehrsfläche, Gebäudefläche, Betriebsfläche -ohne Abbau- und Erholungs-, Verkehrsfläche, Friedhof.- 3) Ergebnisse der Bodennutzungserhebung 1995 im einzelbetriebl. Erhebungsbereich.- 4) Einschl. Körnermais und Corn-Cob-Mix.- 5) Hackfrüchte und Gartengewächse.- 6) Rebland, Obstanlagen und Baumschulen.

Viehhaltung am 3. Dezember 1996								Groß- vieh- ein- heiten	Land- und forstwirtschaftliche Betriebe 1995 7)					Landw. Betriebe in der Hand natürl. Personen 1995 8) mit überwiegend		ALLB- Nummer
Vieh- halter	Tierbestände								Betriebe insgesamt	dar. Betriebe mit einer LF von bis unter ha				betriebl. Einkomm. (HE) 9)	außerbetriebl. Einkommen (NE) 9)	Gemein- de- kennz.
	Pferde	Rinder	dar.	Schweine	dar.	Schafe	Ge- flü- gel			1-10	10-20	20-30	30 u.m.			
			Milch- kühe		Zucht- sauen											
Anzahl	Tiere								Betriebe							Nr.
15	16	17	18	19	20	21	22	23	24	25	26	27	28	29	30	31
noch: 437086																
20	17	1370	587	1784	277	.	100	1226	18	1	1	3	12	15	.	
17	.	322	125	1840	196	63	.	470	20	8	5	3	4	6	14	
9	.	.	64	20	.	36	75	118	9	4	2	2	1	.	5	
7	5	56	197	8	1	1	0	2	3	.	
13	5	263	108	516	92	.	75	268	14	4	2	6	1	7	6	
17	17	313	120	2251	231	35	22650	687	19	4	4	2	8	9	9	
13	50	424	198	2806	747	9	.	693	21	0	2	1	9	11	.	
10	.	160	170	169	13	2	5	3	2	.	10	
28	30	798	263	1846	166	5	.	881	30	7	6	6	9	15	14	
10	9	494	199	.	.	.	86	423	12	1	2	2	3	6	.	
195	207	5105	1930	11323	1296	148	5035	5429	241	75	49	34	55	83	133	437088
48	75	680	262	2380	449	45	859	898	63	27	11	8	8	14	40	
32	14	985	282	1983	260	.	487	972	39	15	7	5	10	12	25	
26	.	686	280	1067	122	.	693	630	39	7	10	9	9	15	20	
33	70	884	345	1491	.	74	2176	917	42	12	4	3	11	14	18	
22	.	781	314	469	.	.	389	659	22	6	7	3	6	11	11	
10	35	229	106	424	.	.	.	273	10	1	3	3	2	5	5	
9	.	203	80	835	.	.	.	260	10	4	3	0	3	4	6	
15	.	657	261	2674	99	.	298	818	16	3	4	3	6	8	8	
275	312	7189	2715	16856	1481	1272	3122	7708	308	103	58	27	79	109	170	437100
19	26	298	119	.	5	.	291	339	21	8	5	2	4	6	14	
12	40	102	26	565	.	.	64	204	18	8	4	2	2	4	12	
14	33	.	.	676	.	.	137	207	16	3	3	1	3	3	7	
31	28	363	106	2038	38	29	593	533	32	12	7	5	5	9	22	
17	.	148	52	1320	219	.	195	297	22	4	8	1	4	5	14	
23	16	264	97	1234	94	108	195	352	24	14	3	3	4	5	19	
28	.	1078	406	876	.	.	346	865	28	10	1	6	7	12	14	
21	23	678	237	2666	308	.	354	817	22	4	5	0	10	13	8	
19	15	489	212	894	120	240	273	499	20	10	4	0	5	4	16	
12	.	530	204	527	.	.	145	436	13	3	3	1	4	6	5	
15	12	1012	395	1126	.	.	196	985	21	9	1	2	8	11	9	
10	.	196	77	.	.	19	.	236	13	4	3	0	3	4	6	
36	42	1805	685	1877	.	.	412	1606	40	8	7	3	14	18	16	
18	29	.	.	1980	146	24	61	332	18	6	4	1	6	9	8	
48	36	559	216	512	59	26	584	533	55	30	10	3	5	9	39	437101
26	21	255	97	212	.	.	459	246	26	15	6	3	1	3	22	
22	15	304	119	300	.	.	125	287	29	15	4	0	4	6	17	
55	22	612	146	370	14	152	473	530	146	54	26	5	1	.	84	437102
70	48	1040	362	2037	193	252	925	1108	163	50	20	9	14	17	73	437104
12	10	.	62	72	.	15	30	142	22	8	2	1	1	.	10	
24	10	280	.	128	.	148	322	254	52	14	12	5	1	.	30	
11	.	250	135	1400	.	.	242	372	14	4	2	1	5	7	6	
13	.	176	48	.	.	.	138	185	35	13	2	1	4	5	14	
5	.	176	70	.	.	.	69	147	26	5	1	1	3	.	6	
5	36	124	9	14	6	1	0	0	.	7	
19	12	445	87	67	.	28	274	365	26	10	3	2	4	6	15	437105
83	53	1308	433	2427	145	2522	882	1561	161	43	36	12	13	13	91	437107
25	.	222	93	1020	.	.	458	419	34	11	13	1	2	.	26	
32	22	892	267	517	24	.	.	845	68	11	13	9	7	8	32	
20	29	177	.	.	.	3	221	166	33	15	8	2	2	.	26	
6	.	17	.	.	.	91	.	130	26	6	2	0	2	.	7	
52	50	865	303	647	116	116	.	816	125	21	16	9	9	11	45	437114
9	.	239	116	123	.	.	.	212	18	0	1	2	4	.	5	
11	.	304	105	78	.	.	.	252	38	9	1	2	2	.	12	
32	42	322	82	446	76	105	.	351	69	12	14	5	3	7	28	
109	55	2944	1008	4440	686	83	82729	2928	125	57	22	7	29	33	85	437118
19	.	555	237	359	53	8	182	473	23	8	4	1	5	7	12	
6	6	.	82	.	.	.	73	158	6	5	0	0	1	.	5	
13	.	195	81	191	.	.	211	173	12	7	1	1	2	3	9	
10	13	434	170	1719	182	.	99	538	13	6	2	1	4	4	9	
9	.	257	43	783	232	.	81520	374	10	2	2	2	4	6	4	
8	.	230	70	14	.	23	77	179	11	6	2	1	2	4	7	
4	.	.	32	22	.	.	36	73	7	4	1	0	1	.	6	
18	17	303	110	77	9	7	212	262	17	8	6	0	3	3	14	
11	.	94	61	3	29	179	87	14	8	3	3	0	1	.	12	
11	12	570	156	1132	.	12	140	611	12	3	1	1	6	4	7	
144	84	3404	1366	6066	1107	35	1269	3401	170	58	44	23	27	51	102	437123
20	.	396	169	920	157	.	128	385	23	6	10	3	3	8	14	
35	.	686	231	691	102	12	262	624	39	20	11	3	5	9	30	
15	.	335	127	200	31	4	141	273	15	7	3	4	1	3	12	
14	.	357	158	180	12	.	142	301	28	7	3	4	3	7	10	
36	27	866	363	2396	411	.	422	987	38	9	12	4	8	10	24	
24	14	764	318	1679	394	.	174	831	27	9	5	5	7	14	12	
97	174	2238	767	2309	353	202	1838	2123	133	46	25	8	28	39	68	437124
28	17	434	160	430	.	45	.	388	38	14	4	2	9	9	20	

7) Landwirtschaftliche Betriebe mit 1 ha und mehr LF, unter 1 ha LF mit Mindesterzeugungseinheiten; Forstbetriebe mit 1 ha u.m. WF.
8) Ergebnisse der Agrarberichterstattung 1995.- 9) Bezogen auf die Gesamteinkünfte des Betriebsinhabers und/oder seines Ehegatten. -
HE: Haupterwerbsbetriebe, NE: Nebenerwerbsbetriebe.

ALLB- Nummer	Amt für Landwirtschaft (Stand: 01.10.1997)	Flächennutzung nach der Belegenheit 1997 1)				Landwirtschaftlich genutzte Fläche (LF) 1995 nach Betriebsprinzip									
		Boden- fläche insges.	darunter			LF 3) insges.	darunter							Dauer- grün- land	Sonder- kulturen 6)
			Siedl.- fläche 2)	Landw.- fläche	Wald- fläche		Acker- land	darunter							
Gemein- deknenn- ziffer	Gemeinde Gemeindeteil								Getrei- de 4)	Öl- früchte	Hackfr. Gart.5)	Futter- pflanz.			
Nr.	Bezeichnung	Hektar													
1	2	3	4	5	6	7	8	9	10	11	12	13	14		

noch: 437124													
HERDWANGEN		1916	108	1198	608	932	558	404	41	5	74	371	0
OBERNDORF		663	28	484	149	660	349	197	37	11	61	307	3

1) Ergebnisse der Flächenerhebung 1997 -tatsächliche Nutzung.- 2) Siedlungs- und Verkehrsfläche, Gebäudefläche, Betriebsfläche -ohne Abbau-land, Erholungs-, Verkehrsfläche, Friedhof.- 3) Ergebnisse der Bodennutzungshaupterhebung 1995 im einzelbetriebl. Erhebungsbereich.- 4) Einschl. Körnermais und Corn-Cob-Mix.- 5) Hackfrüchte und Gartengewächse.- 6) Rebland, Obstanlagen und Baumschulen.

Viehhaltung am 3.Dezember 1996								Großvieh-einheiten	Land- und forstwirtschaftliche Betriebe 1995 7)					Landw. Betriebe in der Hand natürl. Personen 1995 8) mit überwiegend		ALLB-Nummer
Viehhalter	Tierbestände								Betriebe insgesamt	dar. Betriebe mit einer LF von bis unter ha				betriebl. Einkomm. (HE) 9)	außerbetr. Einkommen (NE) 9)	
	Pferde	Rinder	dar.	Schweine	dar.	Schafe	Ge-flü-gel			1-10	10-20	20-30	30 u.m.			
			Milch-kühe		Zucht-sauen											
Anzahl	Tiere								Betriebe						Nr.	
15	16	17	18	19	20	21	22	23	24	25	26	27	28	29	30	31

noch: 437124
51 63 942 341 1752 342 . 567 978 66 23 14 5 11 18 35
18 94 862 266 127 . . 757 29 9 7 1 8 12 13

7) Landwirtschaftliche Betriebe mit 1 ha und mehr LF, unter 1 ha LF mit Mindestzeugungseinheiten; Forstbetriebe mit 1 ha u.m. WF.-
8) Ergebnisse der Agrarberichterstattung 1995.- 9) Bezogen auf die Gesamteinkünfte des Betriebsinhabers und/oder seines Ehegatten. -
HE: Haupterwerbsbetriebe, NE: Nebenerwerbsbetriebe.

ALLB- Nummer	Amt für Landwirtschaft (Stand: 01.10.1997)	Flächennutzung nach der Belegenheit 1997 1)				Landwirtschaftlich genutzte Fläche (LF) 1995 nach Betriebsprinzip								
		Boden- fläche insges.	darunter			LF 3) insges.	Acker- land	darunter				Dauer- grün- land	Sonder- kulturen 6)	
			Siedl.- fläche 2)	Landw.- fläche	Wald- fläche			darunter						
								Getreie 4)	Öl- früchte	Hackfr. Gart.5)	Futter- pflanz.			
Gemein- deken- ziffer	Gemeinde Gemeindeteil													
Nr.	Bezeichnung	Hektar												
1	2	3	4	5	6	7	8	9	10	11	12	13	14	
4160	ALLB MARKDORF	66471	8644	38120	18583	35161	14111	7703	591	667	2579	14697	6264	
435005	BERMATINGEN	1545	188	944	372	801	410	297	15	3	57	239	151	
	AHAUSEN	672	59	458	123	403	228	167	-	2	38	124	51	
	BERMATINGEN	872	130	486	250	398	182	130	15	1	18	115	100	
435010	DAISENDORF	244	46	101	89	119	73	45	4	1	16	45	1	
435013	ERISKIRCH	1458	160	687	580	529	106	15	1	16	28	185	237	
435015	FRICKINGEN	2646	194	1793	633	1661	850	573	43	8	122	489	319	
	ALTHEIM	1054	58	718	267	544	272	188	15	3	62	171	99	
	FRICKINGEN	1238	103	813	307	866	460	301	28	4	42	198	206	
	LEUSTETTEN	355	32	261	59	252	117	84	-	1	18	120	14	
435016	FRIEDRICHSHAFEN	6990	1879	3658	1355	3518	670	325	5	52	263	1463	1371	
	KLUFTERN	692	113	426	139	442	140	80	5	5	40	219	81	
	RADERACH	246	19	141	85	100	15	4	-	0	11	56	30	
	AILINGEN	1431	241	1004	172	1087	161	62	-	21	74	423	498	
	ETTENKIRCH	1773	103	1133	527	1084	206	86	-	3	108	523	354	
	FRIEDRICHSHAFEN	2847	1404	954	432	805	149	93	0	23	30	243	408	
435018	HAGNAU AM BODENSEE	293	76	192	21	240	17	1	-	1	15	9	213	
435020	HEILIGENBERG	4077	232	2296	1532	2069	1148	705	120	62	143	916	1	
	HATTENWEILER	1085	51	717	309	670	449	265	46	50	51	219	1	
	HEILIGENBERG	966	81	301	582	144	75	46	11	2	11	69	-	
	WINTERSULGEN	2027	101	1279	641	1254	624	394	63	10	81	628	-	
435024	IMMENSTAAD	926	261	535	106	487	85	57	1	8	7	47	355	
	IMMENSTAAD	627	223	282	100	252	55	38	-	2	7	40	157	
	KIPPENHAUSEN	299	37	253	6	235	30	19	1	6	-	7	198	
435029	KRESSBRONN AM BODENSEE	2042	350	1290	279	1238	195	18	-	42	57	584	455	
435030	LANGENARGEN	1526	270	666	537	468	109	39	2	20	23	69	288	
435034	MARKDORF	4092	486	2323	1249	1905	859	504	39	24	203	621	420	
	ITTENDORF	1547	67	882	589	646	347	243	19	8	22	75	223	
	MARKDORF	1162	329	668	152	479	214	125	14	3	54	218	45	
	RIEDHEIM	1382	91	772	508	780	299	136	7	13	127	328	152	
435035	MECKENBEUREN	3190	530	2071	535	2040	667	166	17	100	142	743	626	
	KEHLEN	1111	209	685	201	549	147	43	-	19	49	262	139	
	MECKENBEUREN	2079	321	1386	334	1491	520	123	17	81	93	481	487	
435036	MEERSBURG	1203	223	565	404	430	170	95	8	10	28	134	126	
	BAITENHAUSEN	509	25	269	214	217	113	59	3	8	21	98	5	
	MEERSBURG	694	198	297	190	213	56	36	5	1	7	36	120	
435042	NEUKIRCH	2658	173	1755	677	1688	179	8	-	8	84	1481	26	
435045	OBERTEURINGEN	2007	196	1458	320	1218	447	239	5	83	75	397	367	
435047	OWINGEN	3673	277	1992	1384	1829	1071	627	71	10	196	743	12	
	BILLAFINGEN	917	49	501	362	470	272	164	5	6	28	192	5	
	HOHENBODMAN	811	27	497	281	569	344	186	32	1	98	223	-	
	OWINGEN	1611	175	782	650	604	373	222	29	3	60	222	7	
	TAISERSDORF	333	25	213	91	187	82	56	5	0	10	105	-	
435052	SALEM	6270	611	3599	1914	3535	2245	1484	97	37	276	971	305	
	BEUREN	888	92	547	235	591	330	221	10	10	46	193	64	
	BUGGENSEGEL	361	29	318	4	391	230	117	14	3	66	147	14	
	GRASBEUREN	347	28	202	112	154	100	78	-	2	13	53	0	
	HIMMENHAUSEN	628	96	244	250	116	59	13	-	9	9	46	10	
	MITTELSTENWEILER	314	29	196	84	246	133	104	-	5	19	108	5	
	NEUFACH	1030	142	553	320	534	365	263	10	1	43	102	63	
	OBERSTENWEILER	324	20	175	127	132	51	32	-	2	15	78	3	
	RICKENBACH	171	15	138	17	275	196	146	13	2	2	28	51	
	SALEM	744	73	401	232	510	461	307	48	0	3	35	14	
	TUEFINGEN	911	36	439	428	382	195	142	-	1	37	145	42	
	WEILDORF	551	51	386	105	203	126	61	2	2	25	36	40	
	435053	SIPPLINGEN	428	93	153	178	114	41	35	-	2	4	56	16
	435054	STETTEN	430	50	279	96	218	81	32	-	8	8	36	101
435057	TETTANG	7122	805	4229	1935	3993	1123	58	12	63	185	2313	548	
	LANGNAU	2102	173	1374	446	1351	203	8	0	4	63	1036	108	
	TANNAU	2476	153	1522	780	1367	435	12	-	2	63	800	130	
	TETTANG	2544	479	1333	709	1275	485	38	12	58	59	477	311	
435059	UEBERLINGEN	5867	922	3130	1717	2942	1546	1071	34	63	279	1187	203	
	BAMBERGEN	631	42	328	249	473	322	246	13	5	39	130	21	
	BONNDORF	1103	49	617	429	535	280	186	5	5	65	255	1	
	DEISENDORF	357	35	233	76	146	67	46	3	8	10	64	14	
	HOEDINGEN	286	36	191	57	215	124	92	2	10	16	82	9	

1) Ergebnisse der Flächenerhebung 1997 -tatsächliche Nutzung.- 2) Siedlungs- und Verkehrsfläche, Gebäudefläche, Betriebsfläche -ohne Abbau- und Erholungs-, Verkehrsfläche, Friedhof.- 3) Ergebnisse der Bodennutzungserhebung 1995 im einzelbetriebl. Erhebungsbereich.- 4) Einschl. Körnermais und Corn-Cob-Mix.- 5) Hackfrüchte und Gartengewächse.- 6) Rebland, Obstanlagen und Baumschulen.

Viehhalter	Viehhaltung am 3. Dezember 1996							Großvieheinheiten	Land- und forstwirtschaftliche Betriebe 1995 7)					Landw. Betriebe in der Hand natürl. Personen 1995 8) mit überwiegend		ALLB-Nummer
	Tierbestände								Betriebe insgesamt	dar. Betriebe mit einer LF von bis unter ha				betriebl. Einkomm. (HE) 9)	außerbetriebl. Einkommen (NE) 9)	Gemeindekennz.
	Pferde	Rinder	dar. Milchkühe	Schweine	dar. Zuchtsauen	Schafe	Ge-flü-gel			1-10	10-20	20-30	30 u.m.			
Anzahl	Tiere								Betriebe							Nr.
15	16	17	18	19	20	21	22	23	24	25	26	27	28	29	30	31
1670	2094	35631	15557	30239	2376	4879	74098	33954	2985	1370	614	303	269	1268	1441	4160
45	56	714	234	540	.	113	497	655	77	35	22	6	5	23	51	435005
23	.	483	163	.	.	.	198	375	34	14	13	3	3	8	25	
22	.	231	71	.	.	.	299	280	43	21	9	3	2	15	26	
5	.	126	104	6	1	1	1	2	3	3	435010
23	7	366	202	7	.	23	181	310	51	20	16	5	2	28	19	435013
77	33	1474	563	2061	54	59	1092	1407	122	41	29	13	16	50	61	435015
28	16	572	262	801	.	25	578	549	45	16	11	6	4	17	23	
34	.	611	195	699	15	.	371	556	59	13	17	6	9	27	26	
15	.	291	106	561	.	.	143	302	18	12	1	1	3	6	12	
173	517	3484	1789	620	63	71	5636	3406	317	135	80	39	19	177	120	435016
30	29	631	.	44	.	22	588	533	44	23	6	4	3	20	20	
6	12	111	101	10	5	3	0	1	4	6	
54	296	881	488	.	.	6	.	1057	98	45	27	9	6	56	38	
48	124	1378	691	212	57	.	1016	1259	78	29	22	15	8	49	27	
35	56	483	281	23	.	30	631	456	87	33	22	11	1	48	29	
4	34	56	49	36	3	1	0	32	16	435018
96	67	2202	912	506	50	143	1089	1812	120	44	22	8	29	32	69	435020
23	13	.	.	.	36	.	297	487	34	11	5	2	11	.	17	
14	8	87	163	15	9	1	0	1	.	9	
59	46	1439	592	230	.	60	705	1162	71	24	16	6	17	19	43	
13	32	21	.	17	.	.	101	56	62	27	20	1	1	34	21	435024
7	27	.	.	10	.	.	78	46	40	18	7	1	1	14	.	
6	5	.	.	7	.	.	23	10	22	9	13	0	0	20	.	
57	61	1407	795	23	.	.	12082	1250	150	87	32	6	5	80	63	435029
18	19	140	87	9	.	32	184	144	56	27	16	3	1	31	21	435030
76	96	1926	805	1575	216	187	398	1722	161	69	28	19	15	64	80	435034
15	.	180	44	224	47	19	14	5	5	24	23	
28	50	572	237	.	.	.	294	523	59	26	5	4	4	17	27	
33	.	1174	524	442	53	34	.	976	55	24	9	10	6	23	30	
100	174	1768	666	1078	111	.	731	1716	176	89	48	17	7	98	70	435035
40	66	600	259	8	.	19	339	537	56	29	13	5	3	26	27	
60	108	1168	407	1070	.	.	392	1179	120	60	35	12	4	72	43	
20	36	332	90	53	.	9	237	285	36	19	6	4	4	10	22	435036
11	32	.	.	43	.	.	105	242	12	4	3	3	2	4	8	
9	4	.	.	10	.	.	132	43	24	15	3	1	2	6	14	
109	110	3447	1983	367	93	235	715	3039	136	46	42	19	9	71	48	435042
58	50	893	419	1307	79	20	919	918	137	76	17	14	7	46	75	435045
74	47	2007	727	4120	449	143	507	2082	123	44	18	19	21	37	67	435047
18	8	375	136	909	.	11	246	414	32	12	4	8	4	7	21	
16	.	804	337	930	127	.	.	718	27	7	3	4	8	12	10	
25	35	547	182	1925	207	.	182	706	46	19	6	6	7	13	26	
15	.	281	72	356	.	.	.	244	18	6	5	1	2	5	10	
130	127	2708	877	5239	204	2154	.	3162	214	101	34	23	32	65	140	435052
31	56	491	138	966	103	43	.	586	50	25	9	1	8	16	31	
17	9	550	232	135	.	.	184	569	19	7	3	2	5	7	12	
8	.	108	19	91	7	.	98	120	12	5	4	2	1	6	6	
5	94	14	9	1	1	1	.	12	
11	.	190	89	346	35	.	2733	327	12	5	2	3	2	6	6	
13	7	361	56	1789	16	.	.	514	34	16	3	3	7	10	21	
4	.	166	67	148	6	2	0	1	2	.	.	
8	.	.	.	969	12	.	.	164	21	11	2	4	1	5	16	
3	38	5	2	1	0	1	.	.	
17	.	524	187	676	.	.	303	464	19	6	5	5	3	7	12	
13	.	119	39	180	.	.	194	138	22	13	4	1	1	4	18	
7	.	.	.	16	.	.	.	59	29	18	1	0	1	.	25	435053
8	.	90	30	.	.	.	132	66	30	19	3	4	0	16	13	435054
217	227	4616	2573	113	.	234	2276	4069	393	187	98	49	15	212	148	435057
75	71	2058	1147	32	.	.	881	1754	147	77	28	12	9	59	73	
83	74	1697	916	53	.	125	493	1489	120	51	34	21	4	76	35	
59	82	861	510	28	.	.	902	826	126	59	36	16	2	77	40	
141	220	3291	1145	4652	355	278	10684	3284	197	86	30	24	31	61	112	435059
13	.	448	112	2012	.	.	.	685	17	5	3	3	6	6	10	
26	.	848	277	1278	85	.	235	750	30	10	4	7	6	12	16	
16	21	148	56	.	.	.	399	153	16	10	2	1	2	5	10	
12	.	200	71	246	.	13	181	228	18	11	3	2	2	5	12	

7) Landwirtschaftliche Betriebe mit 1 ha und mehr LF, unter 1 ha LF mit Mindesterzeugungseinheiten; Forstbetriebe mit 1 ha u.m. WF.
8) Ergebnisse der Agrarberichterstattung 1995.- 9) Bezogen auf die Gesamteinkünfte des Betriebsinhabers und/oder seines Ehegatten. -
HE: Haupterwerbsbetriebe, NE: Nebenerwerbsbetriebe.

ALLB- Nummer	Amt für Landwirtschaft (Stand: 01.10.1997)	Flächennutzung nach der Belegenheit 1997 1)				Landwirtschaftlich genutzte Fläche (LF) 1995 nach Betriebsprinzip							
		Boden- fläche insges.	darunter			LF 3) insges.	Acker- land	darunter				Dauer- grün- land	Sonder- kulturen 6)
			Siedl.- fläche 2)	Landw.- fläche	Wald- fläche			Getrei- de 4)	Öl- früchte	Hackfr. Gart.5)	Futter- pflanz.		
Nr.	Bezeichnung	Hektar											
1	2	3	4	5	6	7	8	9	10	11	12	13	14
noch: 435059													
	LIPPERTSREUTE	687	55	510	117	449	244	179	9	0	39	128	76
	NESSELWANGEN	596	37	307	249	247	112	73	-	1	24	133	2
	NUSSDORF	200	55	37	104	24	5	-	-	0	1	18	2
	UEBERLINGEN	2006	613	907	436	852	393	248	2	33	86	378	80
435066	UHLDTINGEN-MUEHLHOFEN	1566	295	693	538	628	353	262	4	19	37	183	90
	MUEHLHOFEN	631	88	321	204	375	224	156	4	16	32	126	24
	OBERUHLDTINGEN	811	143	337	313	242	124	101	-	4	6	51	65
	UNTERUHLDTINGEN	123	63	36	21	12	5	5	-	-	-	5	1
435067	DEGGENHAUSERTAL	6218	326	3711	2131	3492	1666	1048	113	27	334	1787	34
	DEGGENHAUSEN	849	55	434	353	341	68	45	3	3	15	267	5
	HOMBERG	1930	81	1167	674	1207	614	379	54	4	139	583	8
	ROGGENBEUREN	359	17	256	82	246	151	74	10	-	38	94	1
	UNTERSIGGINGEN	689	55	452	173	386	214	131	14	19	32	161	11
	URNAU	534	27	309	187	260	99	67	2	0	19	158	3
	WITTENHOFEN	1859	91	1093	661	1052	518	351	32	1	91	525	7

1) Ergebnisse der Flächenerhebung 1997 - tatsächliche Nutzung.- 2) Siedlungs- und Verkehrsfläche, Gebäudefläche, Betriebsfläche -ohne Abbau- und Erholungs-, Verkehrsfläche, Friedhof.- 3) Ergebnisse der Bodennutzungshaupterhebung 1995 im einzelbetriebl. Erhebungsbereich.- 4) Einschl. Körnermais und Corn-Cob-Mix.- 5) Hackfrüchte und Gartengewächse.- 6) Rebland, Obstanlagen und Baumschulen.

Viehhaltung am 3.Dezember 1996								Groß- vieh- ein- heiten	Land- und forstwirtschaftliche Betriebe 1995 7)					Landw. Betriebe in der Hand natürl. Personen 1995 8) mit Überwiegend		ALLB- Nummer
Vieh- halter	Tierbestände								Betriebe insgesamt	dar. Betriebe mit einer LF von bis unter ha				betriebl. Einkomm. (HE) 9)	außerbetr. Einkommen (NE) 9)	Gemein- de- kennz.
	Pferde	Rinder	dar.	Schweine	dar.	Schafe	Ge- flü- gel			1-10	10-20	20-30	30 u.m.			
			Milch- kühe		Zucht- sauen											
Anzahl	Tiere								Betriebe							Nr.
15	16	17	18	19	20	21	22	23	24	25	26	27	28	29	30	31
noch: 435059																
21	25	409	155	528	30	.	606	406	34	15	8	3	4	12	21	
22	11	369	95	144	.	.	176	292	22	8	7	3	1	.	16	
4	.	28	7	26	6	3	1	0	0	.	5	
27	.	841	372	362	14	.	1338	744	54	24	2	5	10	17	22	
20	7	546	100	885	.	95	.	543	42	15	8	3	8	18	19	435066
12	4	511	91	446	.	.	160	454	16	2	6	1	5	.	5	
8	34	.	89	22	11	2	2	3	9	11	
0	0	4	2	0	0	0	.	3	
199	186	3942	1485	7013	518	229	4231	3810	301	148	40	25	39	78	178	435067
36	35	330	82	126	12	60	475	300	57	37	3	1	3	.	43	
59	16	1525	596	3854	237	.	870	1516	82	36	9	11	15	31	42	
9	.	324	47	212	12	3	3	2	3	.	6	
23	18	399	158	947	30	9	.	424	36	17	6	2	5	12	19	
17	.	265	125	.	.	25	585	257	26	14	3	2	3	6	17	
55	100	1099	477	1792	181	100	1918	1102	88	41	16	7	10	22	51	

7) Landwirtschaftliche Betriebe mit 1 ha und mehr LF, unter 1 ha LF mit Mindesterzeugungseinheiten; Forstbetriebe mit 1 ha u.m. WF.-
8) Ergebnisse der Agrarberichterstattung 1995.- 9) Bezogen auf die Gesamteinkünfte des Betriebsinhabers und/oder seines Ehegatten. -
HE: Haupterwerbsbetriebe, NE: Nebenerwerbsbetriebe.

ALLB- Nummer	Amt für Landwirtschaft (Stand: 01.10.1997)	Flächennutzung nach der Belagenheit 1997 1)				Landwirtschaftlich genutzte Fläche (LF) 1995 nach Betriebsprinzip							
		Boden- fläche insges.	darunter			LF 3) insges.	Acker- land	darunter				Dauer- grün- land	Sonder- kulturen 6)
			Siedl.- fläche 2)	Landw.- fläche	Wald- fläche			darunter					
								Getrei- de 4)	Öl- früchte	Hackfr. Gart.5)	Futter- pflanz.		
Gemein- deken- ziffer	Gemeinde Gemeindeteil												
Nr.	Bezeichnung	Hektar											
1	2	3	4	5	6	7	8	9	10	11	12	13	14
4170	ALLB ULM	147603	16996	85683	42053	81745	60485	42449	5595	962	8256	20920	183
421000	ULM	11869	3434	5627	2241	4876	4038	2859	455	83	396	799	31
	ULM	5288	2462	1647	949	1054	794	549	54	56	66	232	24
	DONAUSTETTEN	600	77	293	180	359	288	168	49	4	37	71	0
	EGGINGEN	810	100	436	254	414	303	168	47	1	51	106	6
	EISINGEN	666	165	452	42	282	229	170	20	6	24	52	-
	ERMINGEN	836	82	445	304	454	382	284	42	1	45	72	-
	GOEGGLINGEN	512	98	372	11	372	332	260	30	1	15	40	-
	JUNGINGEN	1352	205	989	151	1057	979	732	140	5	72	75	1
	LEHR	560	136	416	5	356	324	240	46	2	25	31	-
	MAHRINGEN	795	59	333	186	313	249	186	22	2	32	64	-
	UNTERWEILER	452	49	241	158	215	158	103	4	4	30	57	-
425002	ALLMENDINGEN	4590	397	2329	1753	2380	1822	1274	220	24	195	546	1
	ALLMENDINGEN	1990	224	910	757	738	621	465	95	6	20	107	1
	ENNAHOFEN	665	42	339	281	313	210	128	13	3	39	102	-
	GROETZINGEN	580	34	285	260	307	171	111	11	5	34	136	-
	NIEDERHOFEN	775	65	551	150	591	548	394	71	7	59	43	-
	WEILERSTEUSSLINGEN	579	32	243	304	430	272	176	30	2	43	158	-
425004	ALTHEIM	780	72	523	173	562	457	318	25	6	80	104	0
425005	ALTHEIM/ALB	2578	157	1306	1108	1244	867	543	86	4	219	368	4
425008	AMSTETTEN	4980	398	2744	1802	2701	2005	1388	203	22	323	691	1
	AMSTETTEN	1036	167	641	208	676	456	303	50	3	78	218	-
	BRAEUNISHEIM	585	33	260	290	276	199	134	11	0	41	74	1
	HOFSTETT-EMERBUCH	542	38	370	132	368	253	157	16	6	67	115	-
	REUTTI	646	42	462	139	547	411	295	29	1	78	136	-
	SCHALKSTETTEN	897	57	590	247	556	471	370	78	1	17	85	0
	STUBERSHEIM	1274	62	421	787	278	214	129	19	11	42	63	0
425011	ASSELFINGEN	1285	94	1038	147	1161	805	528	120	9	128	353	2
425013	BALLENDORF	1421	103	901	415	955	729	500	60	8	148	221	2
425014	BEIMERSTETTEN	1433	151	901	378	896	767	509	50	13	150	125	2
425017	BERGHUELEN	2613	252	1778	566	1715	1224	885	132	6	122	485	2
	BERGHUELEN	2270	209	1486	558	1190	874	639	100	4	64	312	2
	BUEHLENHAUSEN	344	43	292	8	525	350	246	32	2	58	173	-
425019	BERNSTADT	1395	127	859	401	797	685	542	61	4	49	102	8
425020	BLAUBEUREN	7915	810	3584	3333	3418	2448	1707	247	17	306	957	8
	ASCH	1428	118	855	450	621	503	352	71	5	27	115	2
	BEININGEN	440	46	254	129	298	187	131	2	1	40	112	-
	BLAUBEUREN	1649	269	484	777	340	222	141	17	1	42	114	2
	PAPPELAU	995	95	561	323	811	532	351	40	2	113	276	3
	SEISSEN	2185	163	966	1029	841	607	440	49	7	61	231	2
	SONDERBUCH	698	62	341	292	415	336	246	65	2	16	78	-
	WEILER	521	57	123	332	91	61	45	4	1	7	30	-
425022	BOERSLINGEN	629	38	448	135	418	324	214	13	12	70	93	0
425024	BREITINGEN	289	38	193	54	254	187	118	13	2	50	66	-
425028	DIETENHEIM	1875	259	774	806	704	403	274	14	3	105	295	4
	DIETENHEIM	1041	161	440	409	463	247	162	10	2	69	212	3
	REGGLISWEILER	834	98	334	397	241	156	112	5	1	37	83	1
425031	DORNSTADT	5924	612	3708	1510	3448	2974	2156	365	32	312	460	6
	BOLLINGEN	736	67	540	122	567	485	363	53	8	43	81	-
	DORNSTADT	1001	226	602	98	618	589	413	115	4	17	27	0
	SCHARENSTETTEN	1094	98	665	324	584	478	355	70	1	44	103	2
	TEMENHAUSEN	1113	73	575	464	621	515	375	45	14	77	103	1
	TOMERDINGEN	1980	149	1325	502	1058	907	651	82	5	132	145	3
425033	EHINGEN/DONAU	17837	1722	10590	5248	10317	7433	5142	376	91	1356	2846	20
	ALTBIERLINGEN	495	45	442	-	397	316	199	-	6	90	81	-
	ALTSTEUSSLINGEN	1091	65	595	427	530	322	220	14	5	64	209	-
	BERG	570	78	478	1	442	336	245	12	4	53	105	-
	DAECHINGEN	921	42	497	378	491	300	202	4	4	57	191	-
	EHINGEN/DONAU	3250	699	1444	1041	1338	971	684	91	19	139	358	8
	ERBSTETTEN	1057	48	410	584	433	262	160	12	-	77	170	0
	FRANKENHOFEN	1108	48	761	285	707	432	272	13	8	111	274	-
	GAMERSCHWANG	316	34	274	1	380	284	191	30	1	59	94	1
	GRANHEIM	1199	52	618	525	537	362	234	20	4	79	173	-
	HERBERTSHOFEN	458	47	346	5	336	275	199	25	1	37	61	-
	HEUFELDEN	581	48	505	25	400	322	227	30	4	46	77	-
	KIRCHBIERLINGEN	886	73	553	256	647	504	344	9	3	110	141	1
	KIRCHEN	2639	148	1401	1071	1433	1013	699	55	11	162	414	3
	MUNDINGEN	629	51	350	223	375	197	130	1	2	54	178	-
	NASGENSTADT	413	68	321	5	298	209	146	4	2	45	88	-
	RISSTISSEN	1215	102	885	203	794	705	550	34	12	44	81	6
	SCHAIBLISHAUSEN	558	39	375	141	451	341	249	12	3	68	106	-

1) Ergebnisse der Flächenerhebung 1997 - tatsächliche Nutzung.- 2) Siedlungs- und Verkehrsfläche, Gebäudefläche, Betriebsfläche -ohne Abbau- und Erholungs-, Verkehrsfläche, Friedhof.- 3) Ergebnisse der Bodennutzungserhebung 1995 im einzelbetriebl. Erhebungsbereich.- 4) Einschl. Körnermais und Corn-Cob-Mix.- 5) Hackfrüchte und Gartengewächse.- 6) Rebland, Obstanlagen und Baumschulen.

Viehhaltung am 3. Dezember 1996								Groß- vieh- ein- heiten	Land- und forstwirtschaftliche Betriebe 1995 7)					Landw. Betriebe in der Hand natürl. Personen 1995 8) mit überwiegend		ALLB- Nummer
Vieh- halter	Tierbestände								Betriebe insgesamt	dar. Betriebe mit einer LF von bis unter ha				betriebl. Einkomm. (HE) 9)	außerbetr. Einkommen (NE) 9)	Gemein- de- kennz.
	Pferde	Rinder	dar.	Schweine	dar.	Schafe	Ge- flü- gel			1-10	10-20	20-30	30 u.m.			
			Milch- kühe		Zucht- sauen											
Anzahl	Tiere								Betriebe							Nr.
15	16	17	18	19	20	21	22	23	24	25	26	27	28	29	30	31
3705	2830	76764	27945	272943	36326	11535	531684	93306	4504	1305	943	604	930	1597	2251	4170
203	360	3418	1096	16291	1168	598	13256	4848	246	72	51	33	59	116	106	421000
51	232	600	134	2499	156	.	890	1020	74	29	9	9	10	39	23	
15	5	416	123	357	.	36	429	334	15	3	5	1	5	8	7	
23	13	387	147	363	55	16	302	342	20	5	8	3	3	8	11	
16	30	181	70	842	45	.	352	272	18	8	7	1	2	7	11	
14	.	397	135	2393	223	.	.	584	22	9	1	3	7	9	11	
13	.	122	44	2045	.	.	510	341	12	2	2	4	4	7	5	
34	12	511	155	4758	373	70	4463	999	47	8	9	6	16	23	17	
14	6	201	68	2691	40	.	.	444	14	3	4	3	4	.	8	
10	.	325	118	.	.	.	280	277	13	1	3	1	6	7	4	
13	19	278	102	.	.	7	207	234	11	4	3	2	2	.	9	
123	53	1832	728	11762	1898	61	1581	2617	136	45	38	16	24	39	84	425002
40	30	204	78	5502	803	43	420	693	50	20	9	7	8	12	32	
18	.	309	125	142	.	.	356	254	20	8	5	2	3	3	15	
21	8	415	150	99	3	.	251	322	19	6	6	3	2	4	13	
27	8	368	156	4894	937	.	143	848	31	6	14	4	6	14	16	
17	.	536	219	1125	.	.	411	501	16	5	4	0	5	6	8	
29	24	688	121	2003	196	.	177	744	29	4	11	7	5	10	17	425004
52	23	1961	708	1979	188	179	.	1734	90	12	9	5	20	23	25	425005
110	36	2589	1104	8825	1114	479	.	3122	141	28	27	24	30	53	56	425008
23	.	740	353	1340	.	49	1296	740	37	7	5	7	9	15	12	
14	.	311	114	434	18	31	139	282	12	1	4	1	4	4	7	
19	6	512	189	1016	.	40	283	485	17	5	4	3	4	11	5	
20	5	592	265	3275	245	.	.	884	23	1	3	8	6	12	6	
20	14	162	78	2534	236	.	.	492	25	10	6	2	5	5	18	
14	4	272	105	226	38	.	214	240	27	4	5	3	2	6	8	
43	14	1218	424	2424	190	213	.	1212	43	14	6	5	17	20	22	425011
41	14	1333	506	3689	499	160	821	1412	54	12	9	6	14	24	19	425013
23	17	970	300	1395	90	.	.	904	36	5	4	3	14	17	11	425014
84	29	1384	526	4160	647	302	.	1560	106	33	32	12	16	22	70	425017
48	9	802	288	2375	523	54	.	909	72	18	23	6	12	15	44	
36	20	582	238	1785	124	248	381	650	34	15	9	6	4	7	26	
39	32	466	166	3758	629	60	.	970	46	14	8	3	10	16	21	425019
164	156	3300	1243	8119	738	148	.	3503	208	93	28	17	43	67	120	425020
35	.	295	137	908	228	.	756	348	45	27	6	3	5	10	33	
12	.	413	160	999	87	.	212	433	13	4	0	2	6	8	.	
11	59	268	286	343	23	11	1	0	6	.	13	
36	35	1201	421	1717	.	29	.	1196	38	11	9	6	10	19	18	
48	40	831	333	1467	191	49	937	795	55	24	10	4	10	16	34	
19	13	215	91	1390	70	48	300	306	27	14	2	2	4	7	16	
3	.	77	71	81	7	2	0	0	2	.	.	
19	7	570	198	1177	.	4	.	487	20	3	4	4	5	10	7	425022
15	.	417	165	580	12	.	119	457	14	3	2	2	3	6	5	425024
43	70	1139	410	619	61	51	462	1004	49	14	10	5	9	17	24	425028
28	57	799	325	396	36	36	292	715	30	7	8	3	6	11	15	
15	13	340	85	223	25	15	170	289	19	7	2	2	3	6	9	
120	34	2641	871	10525	420	42	48094	3463	176	42	36	18	48	71	75	425031
21	.	398	115	3168	128	.	328	726	25	4	7	3	9	13	10	
12	.	160	52	1405	.	.	.	243	26	2	2	5	10	10	9	
25	.	459	214	461	67	.	.	449	35	14	6	3	6	13	18	
28	4	539	206	1654	.	.	37247	768	34	9	7	3	8	11	16	
34	20	1085	284	3837	.	.	441	1277	56	13	14	4	15	24	22	
491	274	11793	4545	41115	7113	771	9632	13767	552	159	137	103	108	224	290	425033
23	5	609	246	3378	647	.	267	791	23	10	6	4	3	7	16	
36	17	675	266	1079	193	29	475	649	34	12	11	9	2	4	30	
15	4	571	221	1368	85	.	267	583	15	2	6	2	5	10	5	
28	4	553	217	789	154	10	239	485	35	11	13	3	4	8	23	
59	73	1488	600	4966	863	46	1133	1782	60	16	12	8	18	29	27	
18	.	594	298	671	.	.	224	542	22	5	6	6	4	10	11	
34	.	1012	381	582	77	51	.	831	39	6	12	10	6	17	18	
11	.	420	164	1503	178	.	.	491	14	4	1	2	7	8	6	
23	.	494	177	614	139	88	300	462	36	8	11	4	5	6	22	
17	3	314	112	3089	484	.	144	588	19	7	6	3	3	13	6	
22	66	341	123	1743	460	.	33	513	21	7	5	5	4	11	10	
30	4	759	252	4190	960	48	192	1100	35	6	9	7	8	18	14	
59	21	1687	625	5708	906	83	930	1849	71	17	9	18	17	32	29	
23	.	606	275	.	.	16	206	486	26	10	4	8	2	5	19	
17	5	386	164	.	.	183	391	385	19	9	3	2	4	5	14	
31	48	397	179	6304	926	.	302	1055	36	12	10	1	11	17	18	
26	.	492	114	2626	493	.	221	692	25	7	6	8	3	16	8	

7) Landwirtschaftliche Betriebe mit 1 ha und mehr LF, unter 1 ha LF mit Mindesterzeugungseinheiten; Forstbetriebe mit 1 ha u.m. WF.
8) Ergebnisse der Agrarberichterstattung 1995.- 9) Bezogen auf die Gesamteinkünfte des Betriebsinhabers und/oder seines Ehegatten. -
HE: Haupterwerbsbetriebe, NE: Nebenerwerbsbetriebe.

ALLB- Nummer	Amt für Landwirtschaft (Stand: 01.10.1997)	Flächennutzung nach der Belegenheit 1997 1)				Landwirtschaftlich genutzte Fläche (LF) 1995 nach Betriebsprinzip								
Gemein- deken- ziffer		Gemeinde Gemeindeteil	Boden- fläche insges.	darunter			LF 3) insges.	Acker- land	darunter				Dauer- grün- land	Sonder- kulturen 6)
				Siedl.- fläche: 2)	Landw.- fläche	Wald- fläche			Getrei- de 4)	Öl- früchte	Hackfr. Gart.5)	Futter- pflanz.		
Nr.	Bezeichnung	Hektar												
1	2	3	4	5	6	7	8	9	10	11	12	13	14	
noch: 425033	VOLKERSHEIM	450	35	334	78	327	281	191	12	1	61	45	1	
425035	EMERINGEN	754	37	383	324	402	295	215	23	1	26	107	-	
425036	EMERKINGEN	740	69	602	61	622	436	316	16	3	64	183	-	
425039	ERBACH	6329	768	3836	1385	3708	3167	2306	321	70	266	515	17	
	DELLMENSINGEN	1096	163	796	97	826	714	516	76	22	63	109	0	
	ERBACH	1804	299	1075	226	1159	980	711	118	31	75	164	12	
	BACH	498	43	219	235	198	154	99	13	3	34	44	-	
	DONAURIEDEN	489	52	368	35	355	314	254	15	4	26	38	2	
	ERSINGEN	775	88	575	63	547	465	315	16	6	40	79	2	
	RINGINGEN	1668	124	804	729	624	541	410	83	5	27	80	1	
425050	GRIESINGEN	816	62	522	229	424	344	236	6	10	47	81	-	
425052	GRUNDSHEIM	370	20	276	71	340	273	193	34	1	23	67	-	
425055	HAUSEN AM BUSSEN	352	31	263	58	361	256	195	-	1	56	105	-	
425062	HOLZKIRCH	814	51	606	157	566	457	301	60	4	85	109	-	
425064	HUETTISHEIM	1035	117	769	120	632	509	363	34	8	99	122	-	
425066	ILLERRIEDEN	1817	197	669	918	672	523	396	24	3	82	149	-	
	DORNDORF	779	61	251	460	169	129	93	-	1	33	40	-	
	ILLERRIEDEN	642	97	225	298	265	238	200	17	1	7	26	-	
	WANGEN	396	38	193	161	238	156	103	7	1	42	82	-	
425071	LAICHINGEN	6984	838	4211	1869	4223	2759	1949	317	38	238	1458	1	
	MACHTOLSHEIM	1681	159	1082	421	963	644	429	33	9	126	317	1	
	SUPPINGEN	1204	122	831	244	946	784	536	142	5	30	160	-	
	FELDSTETTEN	1354	142	761	430	921	560	393	63	9	20	360	-	
	LAICHINGEN	2746	415	1537	774	1393	771	590	79	14	61	620	1	
425072	LANGENAU	7500	889	5715	818	4981	3685	2441	337	219	547	1241	40	
	ALBECK	951	104	754	77	1025	813	524	106	4	164	183	28	
	GOETTINGEN	922	84	750	80	613	488	360	42	4	68	124	-	
	HOERVELSINGEN	870	70	718	74	549	468	356	66	2	37	79	1	
	LANGENAU	4756	630	3493	587	2794	1917	1201	123	209	279	854	10	
425073	LAUTERACH	1377	91	590	676	489	294	188	11	5	47	195	-	
425075	LONSEE	4332	425	2421	1445	2589	2100	1518	312	14	225	484	0	
	ETTLENSCHIESS	995	59	511	424	471	346	254	15	3	73	124	0	
	HALZHAUSEN	847	82	577	184	721	603	446	89	6	49	117	-	
	LONSEE	635	102	290	226	196	150	98	20	3	30	45	-	
	LUIZHAUSEN	586	47	407	131	422	325	228	45	1	51	97	-	
	RADELSTETTEN	503	35	286	180	510	485	352	112	1	8	24	0	
	URSFRING	765	100	351	299	268	191	140	31	1	15	77	-	
425079	MERKLINGEN	2131	219	1264	637	1331	832	582	85	7	141	497	-	
425081	MUNDERKINGEN	1308	281	899	77	501	366	217	14	4	43	132	2	
425083	NEENSTETTEN	830	73	540	210	502	412	307	27	18	39	90	-	
425084	NELLINGEN	3578	259	2580	718	2150	1750	1308	257	4	141	397	2	
	NELLINGEN	2887	209	2061	600	1440	1134	826	177	2	108	305	-	
	OPPINGEN	691	50	519	119	710	616	482	80	1	33	92	2	
425085	NERENSTETTEN	609	47	400	160	591	460	324	10	12	114	129	-	
425088	OBERDISCHINGEN	884	108	619	124	602	550	421	43	2	19	47	5	
425090	OBERMARCHTAL	2658	197	1544	834	1621	1023	683	27	9	234	590	1	
	OBERMARCHTAL	1988	158	1134	627	1040	691	452	26	3	151	342	1	
	REUTLINGENDORF	670	40	410	207	581	332	231	1	5	83	248	-	
425091	OBERSTADION	1580	146	1153	266	1205	977	733	74	6	105	219	5	
	HUNDERSINGEN	335	31	258	42	252	206	157	33	2	12	41	5	
	MOOSBEUREN	328	35	287	4	223	170	109	17	0	32	53	-	
	MUNDELDINGEN	572	34	335	200	409	315	238	20	2	41	92	1	
	OBERSTADION	344	46	273	20	321	287	230	5	1	20	33	-	
425092	OELLINGEN	809	53	578	174	628	492	362	34	7	80	136	-	
425093	OEPFINGEN	888	108	612	81	386	341	267	35	4	18	44	-	
425097	RAMMINGEN	1404	114	1097	180	789	557	395	57	3	98	231	-	
425098	RECHTENSTEIN	377	39	169	152	107	85	57	3	1	9	22	-	
425104	ROTTENACKER	1029	168	743	51	591	414	277	29	3	78	174	3	
425108	SCHELKLINGEN	7524	564	3227	3565	2778	1551	1002	105	22	252	1222	0	

1) Ergebnisse der Flächenerhebung 1997 - tatsächliche Nutzung.- 2) Siedlungs- und Verkehrsfläche, Gebäudefläche, Betriebsfläche -ohne Abbauland, Erholungs-, Verkehrsfläche, Friedhof.- 3) Ergebnisse der Bodennutzungshaupterhebung 1995 im einzelbetriebl. Erhebungsbereich.- 4) Einschl. Körnermais und Corn-Cob-Mix.- 5) Hackfrüchte und Gartengewächse.- 6) Rebland, Obstanlagen und Baumschulen.

Viehhaltung am 3. Dezember 1996								Groß- vieh- ein- heiten	Land- und forstwirtschaftliche Betriebe 1995 7)				Landw. Betriebe in der Hand natürl. Personen 1995 8) mit überwiegend		ALLB- Nummer	
Vieh- halter	Tierbestände								Betriebe insgesamt	dar. Betriebe mit einer LF von bis unter ha				betriebl. Einkomm. (HE) 9)	außerbetr. Einkommen (NE) 9)	Gemein- de- kennz.
	Pferde	Rinder	dar. Milch- kühe	Schweine	dar. Zucht- sauen	Schafe	Ge- flü- gel			1-10	10-20	20-30	30 u.m.			
Anzahl	Tiere								Betriebe							Nr.
15	16	17	18	19	20	21	22	23	24	25	26	27	28	29	30	31
noch: 425033																
19	6	395	131	1625	397	22	70	483	22	10	7	3	2	8	14	
14	23	275	117	1943	224	.	190	440	29	3	5	5	4	8	9	425035
36	32	666	254	2776	665	62	231	857	38	11	13	6	5	19	19	425036
162	88	2079	731	20816	3444	611	38357	4392	175	42	60	21	43	78	92	425039
31	.	601	252	3564	434	.	704	950	39	12	12	3	12	19	20	
31	19	441	142	5428	621	.	35413	1118	35	4	9	4	15	18	14	
16	36	240	83	1067	346	.	135	371	13	5	4	3	1	6	7	
21	.	186	78	3236	560	.	613	552	21	4	10	5	2	12	9	
34	8	301	116	3189	689	.	450	632	35	12	13	4	5	9	25	
29	24	310	60	4332	794	52	1042	768	32	5	12	2	8	14	17	
37	25	462	126	1777	278	67	238	579	45	29	9	1	3	6	39	425050
17	.	233	105	1769	358	.	58	395	16	7	4	1	4	5	11	425052
15	11	360	135	2079	479	.	202	505	19	4	4	8	2	11	7	425055
20	.	672	282	1618	153	90	1149	712	30	8	5	6	7	12	13	425062
35	29	904	329	2706	342	.	359	1038	30	8	1	5	11	15	10	425064
37	24	813	264	2336	227	34	.	941	41	20	5	5	8	13	25	425066
11	.	292	.	.	16	.	465	325	9	4	1	2	2	4	5	
14	4	57	.	1462	195	.	.	261	19	11	2	0	4	4	13	
12	.	464	161	.	16	.	33	354	13	5	2	3	2	5	7	
211	151	3110	1109	7772	1356	1087	9882	3438	238	83	53	19	43	57	146	425071
50	27	1014	255	1175	.	.	.	843	52	13	15	12	10	20	30	
45	18	437	183	3496	335	.	.	771	46	15	9	3	11	12	26	
41	8	615	279	751	.	161	690	662	47	25	10	0	7	8	36	
75	98	1044	392	2350	525	207	896	1163	93	30	19	4	15	17	54	
173	100	5224	1911	16803	1617	315	4026	6045	194	41	31	28	72	106	77	425072
31	.	1339	508	4685	452	.	280	1530	34	6	4	6	15	20	12	
34	30	560	243	3995	518	38	667	966	31	6	11	1	11	18	12	
23	.	356	143	3644	458	.	1685	708	26	9	2	4	8	11	13	
85	44	2969	1017	4479	189	243	1394	2841	103	20	14	17	38	57	40	
31	12	390	151	1480	276	.	435	472	44	20	16	4	2	5	35	425073
92	136	1723	602	14101	1523	148	58533	3188	164	22	17	20	34	52	41	425075
23	.	646	210	1996	326	42	1975	725	35	8	3	4	7	10	12	
16	10	350	109	4198	447	.	3867	826	27	3	1	2	11	12	6	
7	.	186	78	243	35	2	0	4	2	4	5	
22	20	432	150	2418	330	.	.	603	24	7	6	6	4	11	11	
13	6	58	26	3976	324	.	.	544	15	0	4	2	7	10	3	
11	95	51	29	248	28	2	3	2	3	5	4	
56	72	1090	485	2345	320	119	721	1203	79	18	16	14	11	22	37	425079
20	34	446	180	723	92	92	.	448	23	7	1	2	8	11	8	425081
38	.	307	106	1291	250	77	634	416	51	23	7	8	2	12	28	425083
81	125	1194	493	5995	317	44	785	1740	100	18	23	14	23	33	45	425084
66	.	841	330	2798	246	.	642	1105	83	17	19	12	15	22	41	
15	.	353	163	3197	71	.	143	635	17	1	4	2	8	11	4	
26	.	1005	385	2235	72	.	380	1016	25	2	3	13	6	20	4	425085
31	10	134	49	3359	921	31	2426	563	35	10	13	3	7	9	24	425088
68	33	2563	996	7221	1582	.	779	2816	73	16	21	14	19	39	31	425090
41	18	1422	527	5118	1292	.	323	1731	48	9	12	11	13	24	21	
27	15	1141	469	2103	290	.	456	1086	25	7	9	3	6	15	10	
76	46	1147	387	8660	1440	.	19682	1903	77	38	14	12	12	34	42	425091
13	.	140	55	3016	533	.	34	449	17	9	4	1	3	6	11	
19	.	387	119	595	116	.	197	334	16	9	2	1	3	5	11	
29	18	437	174	2694	560	.	.	684	27	12	5	8	2	14	13	
15	14	183	39	2355	231	.	.	436	17	8	3	2	4	9	7	
30	15	744	256	3843	383	75	2247	977	29	4	10	6	7	12	15	425092
21	18	186	70	2263	312	.	108	407	21	6	9	3	2	4	17	425093
40	43	749	150	623	.	217	492	691	33	6	13	8	6	11	22	425097
9	.	55	28	.	.	.	60	57	10	4	4	1	0	.	8	425098
33	24	738	163	2363	137	37	433	710	34	14	7	5	6	14	19	425104
158	150	2818	1030	3483	422	238	2519	2655	192	70	47	26	20	33	126	425108

7) Landwirtschaftliche Betriebe mit 1 ha und mehr LF, unter 1 ha LF mit Mindesterzeugungseinheiten; Forstbetriebe mit 1 ha u.m. WF.
8) Ergebnisse der Agrarberichterstattung 1995.- 9) Bezogen auf die Gesamteinkünfte des Betriebsinhabers und/oder seines Ehegatten. -
HE: Haupterwerbsbetriebe, NE: Nebenerwerbsbetriebe.

ALLB- Nummer	Amt für Landwirtschaft (Stand: 01.10.1997)	Flächennutzung nach der Belegenheit 1997 1)				Landwirtschaftlich genutzte Fläche (LF) 1995 nach Betriebsprinzip							
		Boden- fläche insges.	darunter			LF 3) insges.	Acker- land	darunter				Dauer- grün- land	Sonder- kulturen 6)
			Siedl.- fläche 2)	Landw.- fläche	Wald- fläche			Getrei- de 4)	Öl- früchte	Hackfr. Gart.5)	Futter- pflanz.		
Gemein- deken- ziffer	Gemeinde Gemeindeteil												
Nr.	Bezeichnung	Hektar											
1	2	3	4	5	6	7	8	9	10	11	12	13	14
noch: 425108													
	HAUSEN OB URSRING	1188	68	647	471	582	323	213	23	4	49	258	-
	SCHEKLINGEN	1361	189	280	866	179	72	44	7	1	19	106	0
	SCHMIECHEN	1034	78	223	637	299	209	133	5	4	32	90	-
	GÜNDERSHOFEN	776	32	396	332	319	190	120	8	2	39	129	0
	HUETTEN	695	50	210	426	155	93	55	6	2	18	62	-
	INGSTETTEN	873	56	546	267	501	246	166	23	3	35	254	-
	JUSTINGEN	1184	70	760	347	630	366	238	33	2	49	262	0
	SONDERNACH	413	21	166	219	112	52	32	-	4	11	60	-
425110	SCHNUERPFLINGEN	1071	100	564	389	601	428	286	16	3	113	173	-
425112	SETZINGEN	842	70	459	304	472	338	222	11	12	90	132	1
425123	UNTERMARCHTAL	561	76	413	59	360	241	151	20	4	20	113	4
425124	UNTERSTADION	884	74	584	215	609	538	392	20	3	77	71	-
425125	UNTERWACHINGEN	260	19	165	74	216	148	103	-	0	35	69	-
425130	WEIDENSTETTEN	1721	111	806	802	857	619	419	33	6	136	236	-
425134	WESTERHEIM	2293	256	1472	546	1559	750	552	63	11	70	807	0
425135	WESTERSTETTEN	1309	147	716	427	786	638	431	78	34	95	147	0
425137	ILLERKIRCHBERG	1145	184	825	121	837	661	496	43	10	89	173	1
	OBERKIRCHBERG	527	84	406	32	407	307	217	27	3	48	100	-
	UNTERKIRCHBERG	619	100	419	89	430	355	279	16	7	41	73	1
425138	STAIG	1774	221	1018	519	802	557	401	27	7	104	243	1
	ALTHEIM OB WEIHUNG	725	88	281	352	273	177	118	10	1	43	95	1
	STEINBERG	603	69	387	138	258	165	116	7	5	35	93	-
	WEINSTETTEN	446	64	350	29	271	215	166	10	1	25	55	-
425139	HEROLDSTATT	2181	275	1448	446	1712	845	600	103	12	85	860	2
	ENNABEUREN	947	106	745	91	1041	442	308	50	7	54	594	2
	SONTHEIM	1234	169	703	355	671	403	292	52	5	31	265	0
425140	BALZHEIM	1758	175	658	910	516	382	300	21	6	28	134	-
	OBERBALZHEIM	888	75	237	574	221	155	129	1	1	14	65	-
	UNTERBALZHEIM	869	101	421	336	296	227	171	20	5	15	69	-
425141	BLAUSTEIN	5561	653	2961	1812	2783	2265	1591	426	39	130	507	5
	ARNEGG	416	55	155	190	102	70	47	8	-	8	32	-
	BERMARINGEN	1678	113	1169	394	1173	988	706	165	30	60	177	5
	HERRLINGEN	857	139	420	269	354	283	185	73	7	16	70	-
	MARKBRONN	984	88	497	375	416	305	223	51	0	26	109	-
	WIPPINGEN	934	88	510	298	538	445	309	103	2	20	93	0
	BLAUSTEIN	693	170	209	286	200	175	121	26	-	-	25	-
9999	BADEN WUERTTEMBERG	3574191	454287	1698053	1352416	1476929	840436	540519	55069	46121	116125	583724	48683

1) Ergebnisse der Flächenerhebung 1997 - tatsächliche Nutzung.- 2) Siedlungs- und Verkehrsfläche, Gebäudefläche, Betriebsfläche -ohne Abbau- und Erholungs-, Verkehrsfläche, Friedhof.- 3) Ergebnisse der Bodennutzungserhebung 1995 im einzelbetriebl. Erhebungsbereich.- 4) Einschl. Körnermais und Corn-Cob-Mix.- 5) Hackfrüchte und Gartengewächse.- 6) Rebland, Obstanlagen und Baumschulen.

Viehhaltung am 3. Dezember 1996								Groß- vieh- ein- heiten	Land- und forstwirtschaftliche Betriebe 1995 7)				Landw. Betriebe in der Hand natürl. Personen 1995 8) mit überwiegend		ALLB- Nummer	
Vieh- halter	Tierbestände								Betriebe insgesamt	dar. Betriebe mit einer LF von bis unter ha				betriebl. Einkomm. (HE) 9)	außerbetr. Einkommen (NE) 9)	Gemein- de- kennz.:
	Pferde	Rinder	dar.	Schweine	dar.	Schafe	Ge- flü- gel			1-10	10-20	20-30	30 u.m.			
			Milch- kühe		Zucht- sauen											
Anzahl	Tiere								Betriebe							
15	16	17	18	19	20	21	22	23	24	25	26	27	28	29	30	31
noch: 425108																
32	17	610	220	899	166	17	487	554	41	15	12	4	4	8	26	
12	19	151	71			93	114	243	16	7	1	2	2		7	
13		292	115	618	115		100	287	27	3	8	2	2	5	10	
19		225	73	477	47	49	300	311	19	5	8	2	3	8	10	
8		195		119	6		224	156	10	5	0	2	1		7	
27	20	625	223	261	27		516	503	29	9	9	8	2	3	25	
40	19	594	229	400	61		574	502	40	23	7	5	5	4	36	
7		126					204	99	10	3	2	1	1		5	
35	5	1200	406	2541	478	32	928	1149	34	13	4	6	8	14	19	425110
32	12	711	268	596	72	60		619	33	15	5	3	6	11	20	425112
11	7	333	101	515		44		320	13	5	2	3	2	4	7	425123
25		675	159	3914	767			963	26	8	8	4	6	13	13	425124
11		269	122	1860	400		101	380	14	5	3	3	2	6	7	425125
33	9	1146	433	1186	159		355	1084	67	8	8	4	14	16	18	425130
64	103	1173	487	1498		35		1249	124	34	13	5	18	12	59	425134
28	10	750	241	2469	184	25	46858	1014	27	6	2	8	9	17	7	425135
41	18	914	361	3169	532		2125	1057	41	8	11	9	9	21	17	425137
18		552	190				285	552	16	2	4	5	4	11	4	
23		362	171			15	1840	506	25	6	7	4	5	10	13	
44	15	1251	391	1379	280	18		1207	51	17	12	5	10	20	27	425138
12		528	148	183	36			504	17	4	3	1	4	8	6	
14		420	147	625	66		108	403	17	6	3	3	3	8	8	
18	5	303	96	571	178	18	326	299	17	7	6	1	3	4	13	
68	109	1107	391	1072	115		584	1167	84	39	16	5	16	19	55	425139
33	29	719	269	531			383	701	41	21	8	3	8	11	28	
35	80	388	122	541		69	201	466	43	18	8	2	8	8	27	
42	42	331	119	1184	147	180	710	456	41	22	4	5	5	12	24	425140
18		194	83	876	118	159	150	270	19	9	3	1	3	7	9	
24		137	36	308	29	21	560	185	22	13	1	4	2	5	15	
105	105	1098	461	10646	577	2024	12245	2232	158	38	32	23	33	55	76	425141
7								85	6	3	1	0	2		4	
39	39	256	125	6457	213	1976	11476	1036	70	19	16	10	13	26	35	
11	14	140	50	987		12		252	24	1	2	1	6	7	3	
18	44	372	170	746	94		333	401	24	8	6	4	4	8	14	
26	6	194	82	2259	183	19	303	406	27	7	6	7	5	10	17	
4								53	7	0	1	1	3		3	
71745	80231	1381977	490321	2231281	306335	286506	5490495	1420407	113971	47102	16132	9001	14867	30053	65814	9999

7) Landwirtschaftliche Betriebe mit 1 ha und mehr LF, unter 1 ha LF mit Mindesterzeugungseinheiten; Forstbetriebe mit 1 ha u.m. UF.
8) Ergebnisse der Agrarberichterstattung 1995.- 9) Bezogen auf die Gesamteinkünfte des Betriebsinhabers und/oder seines Ehegatten. -
HE: Haupterwerbsbetriebe, NE: Nebenerwerbsbetriebe.

Übersicht 2

Neueinteilung der Sitze und Bezirke der Ämter für Landwirtschaft vom 01.10.1997

Stand: 01.07.1992		Einteilung der Stadt- und Landkreise Baden-Württembergs mit Kreis-Nummern		Stand: 01.10.1997		Veränderungen		
ALLB-Nummer Ämter für Landwirtschaft				ALLB-Nummer Ämter für Landwirtschaft		zusammen gefaßt	gleich	neu
1101	Ellwangen	136	Ostalbkreis	1101	Ellwangen	x		
1102	Schwäbisch Gmünd							
1110	Backnang	119	Rems-Murr-Kreis	1110	Backnang		x	
1120	Tauberbischofsheim	128	Main-Tauber-Kreis	1120	Bad Mergentheim	x		
1121	Bad Mergentheim							
1130	Göppingen	117	Göppingen, Landkreis	1130	Göppingen		x	
1140	Heidenheim	135	Heidenheim, Landkreis	1140	Heidenheim		x	
1150	Heilbronn	121+125	Stadt- und Landkreis Heilbronn	1150	Heilbronn	x		
1151	Eppingen							
1161	Herrenberg	115	Böblingen, Landkreis	1160	Herrenberg		x	
1170	Ludwigsburg	111+118	Stuttgart, Stadtkreis Ludwigsburg, Landkreis	1170	Ludwigsburg		x	
1180	Nürtingen	116	Esslingen, Landkreis	1180	Nürtingen		x	
1190	Öhringen	126	Hohenlohekreis	1190	Öhringen		x	
1200	Schwäbisch Hall	127	Schwäbisch Hall, Landkreis.	1200	Ilshofen	x		x
1201	Blaufelden							
Regierungsbezirk Stuttgart								
2100	Bühl	211+216	Baden-Baden, Stadt Rastatt, Landkreis	2100	Bühl		x	
2110	Horb	237	Freudenstadt, Landkreis	2110	Horb		x	
2120	Karlsruhe	212+215	Stadt- und Landkreis Karlsruhe	2120	Bruchsal	x		
2121	Bruchsal							
2130	Ladenburg	221+222+226	Heidelberg, Mannheim, Stadtkr. Rhein-Neckar-Kreis	2130	Sinsheim	x		
2131	Sinsheim							
2140	Mosbach	225	Neckar-Odenwald-Kreis	2140	Buchen	x		
2141	Buchen							
2150	Pforzheim	231+236	Pforzheim, Stadt Enzkreis	2150	Pforzheim		x	
2160	Wildberg	235	Calw, Landkreis	2160	Wildberg		x	
Regierungsbezirk Karlsruhe								
3100	Donaueschingen	326	Schwarzw.-Baar-Kreis	3100	Donaueschingen		x	
3110	Emmendingen	316	Emmendingen, Landkreis	3110	Emmendingen		x	
3120	Freiburg	311+315	Freiburg, Stadt Breisgau-Hochschwarzwald.	3120	Freiburg	x		
3122	Titisee-Neustadt							
3130	Lörrach	336	Lörrach, Landkreis	3130	Lörrach		x	
3140	Offenburg	317	Ortenaukreis	3140	Offenburg	x		
3141	Haslach							
3151	Stockach	335	Konstanz, Landkreis	3150	Stockach		x	
3160	Rottweil	325	Rottweil, Landkreis	3160	Rottweil		x	
3170	Tuttlingen	327	Tuttlingen, Landkreis	3170	Tuttlingen		x	
3180	Waldshut-Tiengen	337	Waldshut, Landkreis	3180	Waldshut-Tiengen		x	
Regierungsbezirk Freiburg								
4100	Balingen	417	Zollernalbkreis	4100	Balingen		x	
4110	Biberach	426	Biberach, Landkreis	4110	Biberach	x		
4112	Riedlingen							
4120	Ravensburg	436	Ravensburg, Landkreis	4120	Ravensburg	x		
4121	Leutkirch							
4122	Wangen							
4131	Münsingen	415	Reutlingen, Landkreis	4130	Münsingen		x	
4140	Rottenburg	416	Tübingen, Landkreis	4140	Rottenburg		x	
4151	Pfullendorf	437	Sigmaringen, Landkreis	4150	Sigmaringen	x		x
4152	Saulgau							
4160	Tettnang	435	Bodenseekreis	4160	Markdorf	x		x
4161	Überlingen							
4170	Ulm	421+425	Ulm, Stadtkreis Alb-Donau-Kreis	4170	Ulm	x		
4171	Ehingen							
Regierungsbezirk Tübingen								

**Alphabetisches Register
der Gemeinden
und
Gemeindeteile**

Gemeinde/ Gemeindeteil	Seite	Kenn- ziffer	Allb- Nummer	Amt für Landwirtschaft	Gemeinde/ Gemeindeteil	Seite	Kenn- ziffer	Allb- Nummer	Amt für Landwirtschaft
Aach	94	237019	2110	Horb	Aldingen	152	327002	3170	Tuttlingen
Aach	144	335001	3150	Stockach	Alfdorf	48	119001	1110	Backnang
Aach-Linz	184	437088	4150	Sigmaringen	Allensbach	144	335002	3150	Stockach
Aalen	46	136088	1101	Ellwangen	Alleshausen	166	426005	4110	Biberach
Aasen	120	326012	3100	Donaueschingen	Allfeld	108	225009	2140	Buchen
Ablach	182	437065	4150	Sigmaringen	Allmannsweiler	142	317150	3140	Offenburg
Abstatt	64	125001	1150	Heilbronn	Allmannsweiler	166	426006	4110	Biberach
Abtsgmünd	44	136002	1101	Ellwangen	Allmendingen	192	425002	4170	Ulm
Achberg	172	436001	4120	Ravensburg	Allmersbach a. Weinb.	50	119087	1110	Backnang
Achdorf	120	326005	3100	Donaueschingen	Allmersbach im Tal	48	119003	1110	Backnang
Achern	138	317001	3140	Offenburg	Alpirsbach	94	237002	2110	Horb
Achkarren	132	315133	3120	Freiburg	Altbach	78	116004	1180	Nürtingen
Achstetten	166	426001	4110	Biberach	Altbierlingen	192	425033	4170	Ulm
Adelberg	58	117001	1130	Göppingen	Altbulach	116	235047	2160	Wildberg
Adelhausen	134	336069	3130	Lörrach	Altburg	118	235085	2160	Wildberg
Adelmannsfelden	44	136003	1101	Ellwangen	Altdorf	138	317026	3140	Offenburg
Adelsberg	136	336103	3130	Lörrach	Altdorf	78	116005	1180	Nürtingen
Adelsheim	108	225001	2140	Buchen	Altdorf	70	115002	1160	Herrenberg
Adelshofen	64	125026	1150	Heilbronn	Altenbach	104	226082	2130	Sinsheim
Adelsreute	174	436064	4120	Ravensburg	Altenburg	176	415061	4130	Münsingen
Adersbach	104	226085	2130	Sinsheim	Altenburg	156	337060	3180	Waldshut
Adolzfurt	82	126011	1190	Öhringen	Altenheim	142	317151	3140	Offenburg
Adolzhausen	54	128082	1120	Bad Mergentheim	Altenriet	78	116006	1180	Nürtingen
Affalterbach	74	118001	1170	Ludwigsburg	Altenschwand	158	337090	3180	Waldshut
Affaltrach	68	125110	1150	Heilbronn	Altensteig	116	235006	2160	Wildberg
Aftersteg	136	336087	3130	Lörrach	Altensteigdorf	116	235006	2160	Wildberg
Agenbach	116	235050	2160	Wildberg	Alttersberg	44	136027	1101	Ellwangen
Aglasterhausen	108	225002	2140	Buchen	Altglashütten	128	315037	3120	Freiburg
Ahausen	188	435005	4160	Markdorf	Althausen	52	128007	1120	Bad Mergentheim
Ahldorf	94	237040	2110	Horb	Altheim	192	425004	4170	Ulm
Ahlen	170	426124	4110	Biberach	Altheim	188	435015	4160	Markdorf
Ahorn	54	128138	1120	Bad Mergentheim	Altheim	182	437072	4150	Sigmaringen
Aich	80	116081	1180	Nürtingen	Altheim	170	426134	4110	Biberach
Aichelau	176	415058	4130	Münsingen	Altheim	166	426008	4110	Biberach
Aichelberg	58	117002	1130	Göppingen	Altheim	110	225109	2140	Buchen
Aichelberg	80	116076	1180	Nürtingen	Altheim	94	237040	2110	Horb
Aichelberg	118	235079	2160	Wildberg	Altheim ob Weihung	196	425138	4170	Ulm
Aichen	160	337126	3180	Waldshut	Altheim/Alb	192	425005	4170	Ulm
Aichhalden	118	235066	2160	Wildberg	Althengstett	116	235007	2160	Wildberg
Aichhalden	148	325001	3160	Rottweil	Althütte	48	119004	1110	Backnang
Aichschiess	80	116076	1180	Nürtingen	Altingen	180	416048	4140	Rottenburg
Aichstetten	172	436003	4120	Ravensburg	Altkrautheim	82	126045	1190	Öhringen
Aichstetten	176	415058	4130	Münsingen	Altlussheim	102	226003	2130	Sinsheim
Aichtal	80	116081	1180	Nürtingen	Altmannhofen	172	436003	4120	Ravensburg
Aichwald	80	116076	1180	Nürtingen	Altneudorf	104	226080	2130	Sinsheim
Aidlingen	70	115001	1160	Herrenberg	Altoberndorf	148	325045	3160	Rottweil
Ailingen	188	435016	4160	Markdorf	Altschweier	90	216007	2100	Bühl
Ailringen	82	126056	1190	Öhringen	Altshausen	172	436005	4120	Ravensburg
Aistaig	148	325045	3160	Rottweil	Altsteusslingen	192	425033	4170	Ulm
Aitern	134	336004	3130	Lörrach	Amlishagen	86	127032	1200	Ilshofen
Aitraß	172	436004	4120	Ravensburg	Ammerbuch	180	416048	4140	Rottenburg
Aixheim	152	327002	3170	Tuttlingen	Ammertsweiler	86	127052	1200	Ilshofen
Albbruck	156	337002	3180	Waldshut	Amoltern	124	316012	3110	Emmendingen
Albeck	194	425072	4170	Ulm	Amrichshausen	82	126046	1190	Öhringen
Albershausen	58	117003	1130	Göppingen	Amrigschwand	156	337051	3180	Waldshut
Alberweiler	170	426134	4110	Biberach	Amstetten	192	425008	4170	Ulm
Albstadt	164	417079	4100	Balingen	Amtzell	172	436006	4120	Ravensburg
Aldingen	76	118081	1170	Ludwigsburg	Andelfingen	168	426067	4110	Biberach

Gemeinde/ Gemeindeteil	Seite	Kenn- ziffer	Allb- Nummer	Amt für Landwirtschaft	Gemeinde/ Gemeindeteil	Seite	Kenn- ziffer	Allb- Nummer	Amt für Landwirtschaft
Angelbachtal	104	226102	2130	Sinsheim	Bad Krozingen	128	315006	3120	Freiburg
Angeltörn	52	128014	1120	Bad Mergentheim	Bad Liebenzell	116	235008	2160	Wildberg
Anhausen	176	415034	4130	Münsingen	Bad Mergentheim	52	128007	1120	Bad Mergentheim
Anselfingen	144	335022	3150	Stockach	Bad Niedernau	180	416036	4140	Rottenburg
Apfelbach	52	128007	1120	Bad Mergentheim	Bad Peters.-Griesb.	138	317008	3140	Offenburg
Apfelstetten	176	415053	4130	Münsingen	Bad Peters./Renchtal	138	317008	3140	Offenburg
Äpfingen	168	426071	4110	Biberach	Bad Rappenuau	64	125006	1150	Heilbronn
Appenweiler	138	317005	3140	Offenburg	Bad Rippoldsau	96	237075	2110	Horb
Archshofen	52	128020	1120	Bad Mergentheim	Bad Rippoldsau-Scha.	96	237075	2110	Horb
Argenbühl	174	436094	4120	Ravensburg	Bad Säckingen	158	337096	3180	Waldshut
Arnach	172	436010	4120	Ravensburg	Bad Schönborn	100	215100	2120	Bruchsal
Arnbach	112	236043	2150	Pforzheim	Bad Schussenried	166	426014	4110	Biberach
Arnegg	196	425141	4170	Ulm	Bad Teinach	118	235084	2160	Wildberg
Arnsdorf	86	127009	1200	Ilshofen	Bad Teinach-Zavel.	118	235084	2160	Wildberg
Asbach	110	225074	2140	Buchen	Bad Überkingen	58	117007	1130	Göppingen
Asch	192	425020	4170	Ulm	Bad Urach	176	415078	4130	Münsingen
Aschhausen	84	126072	1190	Öhringen	Bad Waldsee	172	436009	4120	Ravensburg
Aspach	50	119087	1110	Backnang	Bad Wimpfen	64	125007	1150	Heilbronn
Asperg	74	118003	1170	Ludwigsburg	Bad Wurzach	172	436010	4120	Ravensburg
Asperglen	48	119061	1110	Backnang	Baden-Baden	90	211000	2100	Bühl
Assamstadt	52	128006	1120	Bad Mergentheim	Badenweiler	128	315007	3120	Freiburg
Asselfingen	192	425011	4170	Ulm	Bahlingen	124	316002	3110	Emmendingen
Assmannshardt	170	426134	4110	Biberach	Bahnbrücken	100	215097	2120	Bruchsal
Attenweiler	166	426011	4110	Biberach	Baienfurt	172	436011	4120	Ravensburg
Atzenbach	136	336103	3130	Lörrach	Baierack	60	117051	1130	Göppingen
Au	128	315003	3120	Freiburg	Baiersbronn	94	237004	2110	Horb
Au am Rhein	90	216002	2100	Bühl	Baiertal	104	226098	2130	Sinsheim
Au im Murgtal	92	216059	2100	Bühl	Baindt	172	436012	4120	Ravensburg
Auendorf	58	117006	1130	Göppingen	Baisingen	180	416036	4140	Rottenburg
Auenheim	138	317057	3140	Offenburg	Baitenhausen	188	435036	4160	Markdorf
Auenstein	64	125046	1150	Heilbronn	Baldern	44	136010	1101	Ellwangen
Auenwald	48	119006	1110	Backnang	Balgheim	152	327005	3170	Tuttlingen
Auerbach	100	215096	2120	Bruchsal	Balingen	162	417002	4100	Balingen
Auerbach	110	225117	2140	Buchen	Ballenberg	110	225114	2140	Buchen
Auernheim	62	135026	1140	Heidenheim	Ballendorf	192	425013	4170	Ulm
Aufhausen	44	136010	1101	Ellwangen	Ballmertshofen	62	135010	1140	Heidenheim
Aufhausen	58	117024	1130	Göppingen	Ballrechten	128	315008	3120	Freiburg
Aufhofen	170	426134	4110	Biberach	Ballrechten-Dottingen	128	315008	3120	Freiburg
Auggen	128	315004	3120	Freiburg	Balsbach	108	225052	2140	Buchen
Auigen	176	415053	4130	Münsingen	Baltersweil	156	337030	3180	Waldshut
Aulendorf	172	436008	4120	Ravensburg	Baltmannsweiler	78	116007	1180	Nürtingen
Aulfingen	152	327018	3170	Tuttlingen	Baltringen	168	426073	4110	Biberach
Aurich	76	118073	1170	Ludwigsburg	Balzheim	196	425140	4170	Ulm
Baach	50	119085	1110	Backnang	Balzhofen	90	216007	2100	Bühl
Babstadt	64	125006	1150	Heilbronn	Bamberg	188	435059	4160	Markdorf
Bach	194	425039	4170	Ulm	Bamlach	134	336006	3130	Lörrach
Bachenau	64	125039	1150	Heilbronn	Bammental	102	226006	2130	Sinsheim
Bachheim	130	315070	3120	Freiburg	Bankholzen	144	335055	3150	Stockach
Bächlingen	86	127047	1200	Ilshofen	Bannholz	158	337118	3180	Waldshut
Backnang	48	119008	1110	Backnang	Bärenthal	152	327004	3170	Tuttlingen
Bad Bellingen	134	336006	3130	Lörrach	Bargau	46	136065	1101	Ellwangen
Bad Buchau	166	426013	4110	Biberach	Bargen	144	335022	3150	Stockach
Bad Ditzgenbach	58	117006	1130	Göppingen	Bargen	106	226106	2130	Sinsheim
Bad Dürreheim	120	326003	3100	Donaueschingen	Bartenstein	88	127075	1200	Ilshofen
Bad Friedrichshall	64	125005	1150	Heilbronn	Bartholomä	44	136007	1101	Ellwangen
Bad Griesbach	138	317008	3140	Offenburg	Bauerbach	98	215007	2120	Bruchsal
Bad Herrenalb	116	235033	2160	Wildberg	Baumerlenbach	84	126066	1190	Öhringen
Bad Imnau	162	417025	4100	Balingen	Bauschlott	114	236073	2150	Pforzheim

Gemeinde/ Gemeindeteil	Seite	Kenn- ziffer	Allb- Nummer	Amt für Landwirtschaft	Gemeinde/ Gemeindeteil	Seite	Kenn- ziffer	Allb- Nummer	Amt für Landwirtschaft
Baustetten	168	426070	4110	Biberach	Betzenweiler	166	426020	4110	Biberach
Bebenhausen	180	416041	4140	Rottenburg	Betzweiler	94	237008	2110	Horb
Bechingen	168	426097	4110	Biberach	Betzweiler-Walde	94	237008	2110	Horb
Bechtersbohl	158	337125	3180	Waldshut	Beuren	78	116011	1180	Nürtingen
Bechtoldsweiler	162	417031	4100	Balingen	Beuren	118	235066	2160	Wildberg
Beckstein	54	128139	1120	Bad Mergentheim	Beuren	162	417031	4100	Balingen
Beffendorf	148	325045	3160	Rottweil	Beuren	172	436049	4120	Ravensburg
Behla	120	326027	3100	Donauessingen	Beuren	182	437076	4150	Sigmaringen
Beihingen	116	235032	2160	Wildberg	Beuren	188	435052	4160	Markdorf
Beihingen am Neckar	76	118078	1170	Ludwigsburg	Beuren am Ried	146	335080	3150	Stockach
Beilstein	64	125008	1150	Heilbronn	Beuren an der Aach	146	335075	3150	Stockach
Beimbach	88	127071	1200	Ilshofen	Beuron	182	437005	4150	Sigmaringen
Beimerstetten	192	425014	4170	Ulm	Beutelsbach	50	119091	1110	Backnang
Beinberg	116	235008	2160	Wildberg	Biberach	64	121000	1150	Heilbronn
Beiningen	192	425020	4170	Ulm	Biberach	138	317011	3140	Offenburg
Beinstein	50	119079	1110	Backnang	Biberach an der Riss	166	426021	4110	Biberach
Bellamont	168	426113	4110	Biberach	Bibersfeld	88	127076	1200	Ilshofen
Bellingen	134	336006	3130	Lörrach	Bichishausen	176	415053	4130	Münsingen
Belsenberg	82	126046	1190	Öhringen	Bickelsberg	164	417054	4100	Balingen
Bempflingen	78	116008	1180	Nürtingen	Bickensohl	132	315133	3120	Freiburg
Benningen am Neckar	74	118006	1170	Ludwigsburg	Biederbach	124	316003	3110	Emmendingen
Benzenzimmern	44	136037	1101	Ellwangen	Biengen	128	315006	3120	Freiburg
Benzingen	164	417075	4100	Balingen	Bierbrönnen	158	337118	3180	Waldshut
Berau	160	337128	3180	Waldshut	Bieringen	84	126072	1190	Öhringen
Berg	172	436013	4120	Ravensburg	Bieringen	180	416036	4140	Rottenburg
Berg	192	425033	4170	Ulm	Bierlingen	180	416050	4140	Rottenburg
Bergalingen	158	337090	3180	Waldshut	Bierstetten	184	437100	4150	Sigmaringen
Bergatreute	172	436014	4120	Ravensburg	Bieselsberg	118	235065	2160	Wildberg
Bergenweiler	62	135031	1140	Heidenheim	Biesendorf	144	335022	3150	Stockach
Bergfelden	148	325057	3160	Rottweil	Biesingen	120	326003	3100	Donauessingen
Berghaupten	138	317009	3140	Offenburg	Bietenhausen	164	417051	4100	Balingen
Berghausen	100	215101	2120	Bruchsal	Bietigheim	90	216005	2100	Bühl
Berghülen	192	425017	4170	Ulm	Bietigheim	76	118079	1170	Ludwigsburg
Berglen	50	119089	1110	Backnang	Bietigheim-Bissingen	76	118079	1170	Ludwigsburg
Bergöschingen	156	337053	3180	Waldshut	Bietingen	184	437123	4150	Sigmaringen
Berkheim	78	116019	1180	Nürtingen	Bietingen	144	335028	3150	Stockach
Berkheim	166	426019	4110	Biberach	Bihlafingen	168	426070	4110	Biberach
Berlichingen	84	126072	1190	Öhringen	Bildechingen	94	237040	2110	Horb
Bermaringen	196	425141	4170	Ulm	Bilfingen	114	236074	2150	Pforzheim
Bermatingen	188	435005	4160	Markdorf	Billafigen	188	435047	4160	Markdorf
Bermersbach	90	216013	2100	Bühl	Billafigen	168	426067	4110	Biberach
Bermersbach	138	317034	3140	Offenburg	Billigheim	108	225009	2140	Buchen
Bernau	156	337013	3180	Waldshut	Billingsbach	86	127008	1200	Ilshofen
Bernbach	116	235033	2160	Wildberg	Binau	108	225010	2140	Buchen
Berneck	116	235006	2160	Wildberg	Bingen	182	437008	4150	Sigmaringen
Bernhausen	80	116077	1180	Nürtingen	Binningen	144	335035	3150	Stockach
Bernloch	178	415090	4130	Münsingen	Binsdorf	162	417022	4100	Balingen
Bernsfelden	52	128058	1120	Bad Mergentheim	Binzen	134	336008	3130	Lörrach
Bernstadt	192	425019	4170	Ulm	Binzgen	158	337066	3180	Waldshut
Berolzheim	54	128138	1120	Bad Mergentheim	Binzwangen	166	426045	4110	Biberach
Berwangen	66	125049	1150	Heilbronn	Birenbach	58	117009	1130	Göppingen
Berwangen	156	337030	3180	Waldshut	Birkendorf	160	337128	3180	Waldshut
Besenfeld	96	237073	2110	Horb	Birkenfeld	112	236004	2150	Pforzheim
Besigheim	74	118007	1170	Ludwigsburg	Birkenhard	170	426128	4110	Biberach
Betra	94	237040	2110	Horb	Birkingen	156	337002	3180	Waldshut
Bettenhausen	148	325012	3160	Rottweil	Birkmannsweiler	50	119085	1110	Backnang
Bettingen	54	128131	1120	Bad Mergentheim	Birndorf	156	337002	3180	Waldshut
Bettmaringen	158	337106	3180	Waldshut	Bischoffingen	132	315133	3120	Freiburg

Gemeinde/ Gemeindeteil	Seite	Kenn- ziffer	Allb- Nummer	Amt für Landwirtschaft	Gemeinde/ Gemeindeteil	Seite	Kenn- ziffer	Allb- Nummer	Amt für Landwirtschaft
Bischweier	90	216006	2100	Bühl	Bolstern	184	437100	4150	Sigmaringen
Bisingen	162	417008	4100	Balingen	Bombach	124	316020	3110	Emmendingen
Bissingen an der Enz	76	118079	1170	Ludwigsburg	Boms	172	436019	4120	Ravensburg
Bissingen an der Teck	78	116012	1180	Nürtingen	Bondorf	70	115004	1160	Herrenberg
Bissingen ob Lontal	62	135020	1140	Heidenheim	Bondorf	184	437100	4150	Sigmaringen
Bittelbronn	162	417025	4100	Balingen	Bonfeld	64	125006	1150	Heilbronn
Bittelbronn	94	237040	2110	Horb	Bonlanden a. d. Filder	80	116077	1180	Nürtingen
Bittelbronn	66	125063	1150	Heilbronn	Bonndorf	156	337022	3180	Waldshut
Bittelbrunn	144	335022	3150	Stockach	Bonndorf	188	435059	4160	Markdorf
Bittelschiess	182	437065	4150	Sigmaringen	Bonndorf im Schw.	156	337022	3180	Waldshut
Bittenfeld	50	119079	1110	Backnang	Bönnigheim	74	118010	1170	Ludwigsburg
Bitz	162	417010	4100	Balingen	Bopfingen	44	136010	1101	Eilwangen
Bitzfeld	82	126011	1190	Öhringen	Börslingen	192	425022	4170	Ulm
Blankenloch	100	215109	2120	Bruchsal	Börstingen	180	416050	4140	Rottenburg
Blansingen	134	336014	3130	Lörrach	Börtlingen	58	117011	1130	Göppingen
Blasiwald	130	315102	3120	Freiburg	Bösingen	94	237054	2110	Horb
Blaubeuren	192	425020	4170	Ulm	Bösingen	148	325009	3160	Rottweil
Blaufelden	86	127008	1200	Ilshofen	Botenheim	64	125013	1150	Heilbronn
Blaustein	196	425141	4170	Ulm	Bottenau	140	317089	3140	Offenburg
Bleibach	124	316014	3110	Emmendingen	Böttingen	152	327006	3170	Tuttlingen
Bleichheim	124	316017	3110	Emmendingen	Böttingen	176	415053	4130	Münsingen
Bleichstetten	178	415093	4130	Münsingen	Bötzingen	128	315013	3120	Freiburg
Blitzenreute	174	436096	4120	Ravensburg	Boxberg	52	128014	1120	Bad Mergentheim
Blochingen	182	437076	4150	Sigmaringen	Boxtal	52	128039	1120	Bad Mergentheim
Blödnried	172	436008	4120	Ravensburg	Brackenheim	64	125013	1150	Heilbronn
Blumberg	120	326005	3100	Donaueschingen	Braunenweiler	184	437100	4150	Sigmaringen
Blumegg	158	337106	3180	Waldshut	Bräunisheim	192	425008	4170	Ulm
Blumenfeld	146	335080	3150	Stockach	Bräunlingen	120	326006	3100	Donaueschingen
Blumweiler	52	128020	1120	Bad Mergentheim	Braunsbach	86	127009	1200	Ilshofen
Böbingen an d. Rems	44	136009	1101	Eilwangen	Brehmen	52	128061	1120	Bad Mergentheim
Böblingen	70	115003	1160	Herrenberg	Breisach	128	315015	3120	Freiburg
Bobstadt	52	128014	1120	Bad Mergentheim	Breisach am Rhein	128	315015	3120	Freiburg
Bochingen	148	325045	3160	Rottweil	Breitenberg	116	235050	2160	Wildberg
Bockschaft	66	125049	1150	Heilbronn	Breitenbronn	108	225002	2140	Buchen
Bodelshausen	180	416006	4140	Rottenburg	Breitenfeld	160	337126	3180	Waldshut
Bodersweiler	138	317057	3140	Offenburg	Breitenholz	180	416048	4140	Rottenburg
Bödigheim	108	225014	2140	Buchen	Breitenstein	70	115051	1160	Herrenberg
Bodman	146	335098	3150	Stockach	Breitingen	192	425024	4170	Ulm
Bodman-Ludwigshafen	146	335098	3150	Stockach	Breitnau	128	315016	3120	Freiburg
Bodnegg	172	436018	4120	Ravensburg	Bremelau	176	415053	4130	Münsingen
Böffingen	94	237030	2110	Horb	Bremen	182	437053	4150	Sigmaringen
Bofsheim	110	225075	2140	Buchen	Bremgarten	130	315048	3120	Freiburg
Bohlingen	146	335075	3150	Stockach	Brenden	160	337128	3180	Waldshut
Bohlsbach	140	317096	3140	Offenburg	Brenz	62	135031	1140	Heidenheim
Böhmekirch	58	117010	1130	Göppingen	Brettach	68	125113	1150	Heilbronn
Böhringen	144	335063	3150	Stockach	Bretten	98	215007	2120	Bruchsal
Böhringen	148	325011	3160	Rottweil	Brettheim	88	127071	1200	Ilshofen
Böhringen	178	415088	4130	Münsingen	Bretzenacker	50	119089	1110	Backnang
Bolheim	62	135020	1140	Heidenheim	Bretzfeld	82	126011	1190	Öhringen
Boll	58	117012	1130	Göppingen	Bretzingen	108	225032	2140	Buchen
Boll	148	325045	3160	Rottweil	Breuningsweiler	50	119085	1110	Backnang
Boll	156	337022	3180	Waldshut	Brigach	120	326052	3100	Donaueschingen
Boll	162	417031	4100	Balingen	Brigachtal	122	326075	3100	Donaueschingen
Boll	184	437123	4150	Sigmaringen	Brittheim	164	417054	4100	Balingen
Böllen	134	336010	3130	Lörrach	Britzingen	130	315074	3120	Freiburg
Bollenbach	138	317040	3140	Offenburg	Broggingen	124	316017	3110	Emmendingen
Bollingen	192	425031	4170	Ulm	Brombach	134	336050	3130	Lörrach
Bollschweil	128	315014	3120	Freiburg	Brombach	102	226013	2130	Sinsheim

Gemeinde/ Gemeindeteil	Seite	Kenn- ziffer	Allb- Nummer	Amt für Landwirtschaft	Gemeinde/ Gemeindeteil	Seite	Kenn- ziffer	Allb- Nummer	Amt für Landwirtschaft
Bronnacker	110	225082	2140	Buchen	Bussmannshausen	168	426108	4110	Biberach
Bronnen	182	437031	4150	Sigmaringen	Butschbach	140	317089	3140	Offenburg
Bronnen	166	426001	4110	Biberach	Büttelbronn	84	126066	1190	Öhringen
Bronnweiler	176	415061	4130	Münsingen	Buttenhausen	176	415053	4130	Münsingen
Bruch	50	119083	1110	Backnang	Calmbach	118	235079	2160	Wildberg
Bruchhausen	98	215017	2120	Bruchsal	Calw	118	235085	2160	Wildberg
Bruchsal	98	215009	2120	Bruchsal	Cappel	84	126066	1190	Öhringen
Brühl	102	226009	2130	Sinsheim	Christazhofen	174	436094	4120	Ravensburg
Brunnadern	156	337022	3180	Waldshut	Cleebronn	64	125017	1150	Heilbronn
Brunntal	54	128128	1120	Bad Mergentheim	Cleversulzbach	66	125069	1150	Heilbronn
Bubenbach	128	315031	3120	Freiburg	Conweiler	114	236072	2150	Pforzheim
Bubenorbis	86	127052	1200	Ilshofen	Cottenweiler	50	119083	1110	Backnang
Bubsheim	152	327007	3170	Tuttlingen	Crailsheim	86	127014	1200	Ilshofen
Buch	156	337002	3180	Waldshut	Craintal	52	128020	1120	Bad Mergentheim
Buch am Ahorn	54	128138	1120	Bad Mergentheim	Creglingen	52	128020	1120	Bad Mergentheim
Buchau	166	426013	4110	Biberach	Cresbach	96	237074	2110	Horb
Buchen/Odenwald	108	225014	2140	Buchen	Criesbach	82	126039	1190	Öhringen
Büchenau	98	215009	2120	Bruchsal	Crispenhofen	84	126086	1190	Öhringen
Buchenbach	128	315020	3120	Freiburg	Dächingen	192	425033	4170	Ulm
Buchenbach	82	126056	1190	Öhringen	Dachsberg/Südschw.	156	337027	3180	Waldshut
Buchenberg	120	326031	3100	Donaueschingen	Dachtel	70	115001	1160	Herrenberg
Büchenbronn	112	231000	2150	Pforzheim	Dagersheim	70	115003	1160	Herrenberg
Buchheim	152	327008	3170	Tuttlingen	Dahenfeld	66	125065	1150	Heilbronn
Buchheim	132	315132	3120	Freiburg	Dainbach	52	128007	1120	Bad Mergentheim
Buchholz	126	316056	3110	Emmendingen	Daisbach	104	226091	2130	Sinsheim
Büchig bei Bretten	98	215007	2120	Bruchsal	Daisendorf	188	435010	4160	Markdorf
Buggensegel	188	435052	4160	Markdorf	Dalkingen	46	136089	1101	Ellwangen
Buggingen	128	315022	3120	Freiburg	Dallau	110	225117	2140	Buchen
Bühl	180	416041	4140	Rottenburg	Dangstetten	158	337125	3180	Waldshut
Bühl	166	426028	4110	Biberach	Dapfen	176	415027	4130	Münsingen
Bühl	156	337062	3180	Waldshut	Darmsheim	70	115045	1160	Herrenberg
Bühl	140	317096	3140	Offenburg	Dattingen	130	315074	3120	Freiburg
Bühl	90	216007	2100	Bühl	Dätzingen	72	115054	1160	Herrenberg
Bühlbronn	48	119067	1110	Backnang	Dauchingen	120	326010	3100	Donaueschingen
Bühlenhausen	192	425017	4170	Ulm	Daudenzell	108	225002	2140	Buchen
Bühlertal	90	216008	2100	Bühl	Daugendorf	168	426097	4110	Biberach
Bühlertann	86	127012	1200	Ilshofen	Dautmergen	162	417014	4100	Balingen
Bühlerzell	86	127013	1200	Ilshofen	Deckenpfronn	70	115010	1160	Herrenberg
Bünzwangen	58	117018	1130	Göppingen	Degenfeld	46	136065	1101	Ellwangen
Buoch	50	119090	1110	Backnang	Degerfelden	134	336069	3130	Lörrach
Burbach	98	215047	2120	Bruchsal	Degernau	158	337123	3180	Waldshut
Bürchau	134	336012	3130	Lörrach	Degerschlacht	176	415061	4130	Münsingen
Burg	130	315064	3120	Freiburg	Deggenhausen	190	435067	4160	Markdorf
Bürg	50	119085	1110	Backnang	Deggenhausertal	190	435067	4160	Markdorf
Bürg	66	125069	1150	Heilbronn	Deggingen	58	117014	1130	Göppingen
Burgberg	62	135016	1140	Heidenheim	Degmarn	66	125078	1150	Heilbronn
Burgberg	120	326031	3100	Donaueschingen	Deilingen	152	327009	3170	Tuttlingen
Burgfelden	164	417079	4100	Balingen	Deisendorf	188	435059	4160	Markdorf
Burgrieden	166	426028	4110	Biberach	Deisslingen	150	325072	3160	Rottweil
Burgstall	48	119018	1110	Backnang	Deizisau	78	116014	1180	Nürtingen
Burgstetten	48	119018	1110	Backnang	Dellmensingen	194	425039	4170	Ulm
Burgweiler	182	437086	4150	Sigmaringen	Demmingen	62	135010	1140	Heidenheim
Burkheim	132	315133	3120	Freiburg	Denkendorf	78	116015	1180	Nürtingen
Burladingen	162	417013	4100	Balingen	Denkingen	184	437088	4150	Sigmaringen
Busenbach	100	215110	2120	Bruchsal	Denkingen	152	327010	3170	Tuttlingen
Busenweiler	148	325012	3160	Rottweil	Dennach	112	236043	2150	Pforzheim
Büsing a. Hochrhein	144	335015	3150	Stockach	Denzlingen	124	316009	3110	Emmendingen
Büsslingen	146	335080	3150	Stockach	Dertingen	54	128131	1120	Bad Mergentheim

Gemeinde/ Gemeindeteil	Seite	Kenn- ziffer	Allb- Nummer	Amt für Landwirtschaft	Gemeinde/ Gemeindeteil	Seite	Kenn- ziffer	Allb- Nummer	Amt für Landwirtschaft
Dettenhausen	180	416009	4140	Rottenburg	Donnstetten	178	415088	4130	Münsingen
Dettenheim	100	215111	2120	Bruchsal	Donzdorf	58	117015	1130	Göppingen
Dettensee	94	237040	2110	Horb	Dorfmerkingen	44	136045	1101	Ellwangen
Dettinghofen	156	337030	3180	Waldshut	Dörlesberg	54	128131	1120	Bad Mergentheim
Dettingen	180	416036	4140	Rottenburg	Dörflinbach	142	317121	3140	Offenburg
Dettingen	144	335043	3150	Stockach	Dormettingen	162	417015	4100	Balingen
Dettingen	94	237040	2110	Horb	Dörnach	176	415060	4130	Münsingen
Dettingen am Albuch	62	135015	1140	Heidenheim	Dornberg	108	225032	2140	Buchen
Dettingen an der Erms	176	415014	4130	Münsingen	Dorndorf	194	425066	4170	Ulm
Dettingen an der Iller	166	426031	4110	Biberach	Dornhan	148	325012	3160	Rottweil
Dettingen unter Teck	78	116016	1180	Nürtingen	Dornstadt	192	425031	4170	Ulm
Dettingen	94	237040	2110	Horb	Dornstetten	94	237019	2110	Horb
Detzeln	160	337126	3180	Waldshut	Dörrenzimmern	82	126039	1190	Öhringen
Deubach	54	128139	1120	Bad Mergentheim	Dörzbach	82	126020	1190	Öhringen
Deuchelried	174	436081	4120	Ravensburg	Dossenbach	136	336082	3130	Lörrach
Deufringen	70	115001	1160	Herrenberg	Dossenheim	102	226012	2130	Sinsheim
Deutwang	146	335096	3150	Stockach	Dotternhausen	162	417016	4100	Balingen
Dewangen	46	136088	1101	Ellwangen	Dottingen	128	315008	3120	Freiburg
Diebach	82	126039	1190	Öhringen	Dottingen	176	415053	4130	Münsingen
Diedelsheim	98	215007	2120	Bruchsal	Döttingen	86	127009	1200	Ilshofen
Diedesheim	108	225058	2140	Buchen	Drackenstein	58	117016	1130	Göppingen
Diefenbach	112	236061	2150	Pforzheim	Dühren	104	226085	2130	Sinsheim
Dielheim	102	226010	2130	Sinsheim	Dundenheim	142	317151	3140	Offenburg
Dienststadt	54	128115	1120	Bad Mergentheim	Dunningen	148	325014	3160	Rottweil
Diepoldshofen	172	436055	4120	Ravensburg	Dünsbach	86	127032	1200	Ilshofen
Diersburg	138	317047	3140	Offenburg	Dunstelkingen	62	135010	1140	Heidenheim
Diersheim	142	317153	3140	Offenburg	Durbach	138	317021	3140	Offenburg
Diessen	94	237040	2110	Horb	Dürbheim	152	327011	3170	Tuttlingen
Dietelhofen	170	426121	4110	Biberach	Durchhausen	152	327012	3170	Tuttlingen
Dietenhan	54	128131	1120	Bad Mergentheim	Durlangen	44	136015	1101	Ellwangen
Dietenhausen	114	236070	2150	Pforzheim	Dürmentingen	166	426035	4110	Biberach
Dietenheim	192	425028	4170	Ulm	Durmshheim	90	216009	2100	Bühl
Dietershausen	170	426124	4110	Biberach	Dürnau	58	117017	1130	Göppingen
Dietershofen	182	437078	4150	Sigmaringen	Dürnau	166	426036	4110	Biberach
Dieterskirch	170	426124	4110	Biberach	Dürrenbüchig	98	215007	2120	Bruchsal
Dietersweiler	94	237028	2110	Horb	Dürrenmettstetten	148	325057	3160	Rottweil
Dietingen	148	325011	3160	Rottweil	Dürrenwaldstetten	168	426067	4110	Biberach
Dietlingen	114	236070	2150	Pforzheim	Dürrenzimmern	64	125013	1150	Heilbronn
Dietmanns	172	436010	4120	Ravensburg	Dürren	114	236075	2150	Pforzheim
Dillendorf	156	337022	3180	Waldshut	Durrweiler	94	237054	2110	Horb
Dilsberg	102	226056	2130	Sinsheim	Dusslingen	180	416011	4140	Rottenburg
Dimbach	82	126011	1190	Öhringen	Duttenberg	64	125005	1150	Heilbronn
Dingelsdorf	144	335043	3150	Stockach	Ebenheid	52	128039	1120	Bad Mergentheim
Dirgenheim	44	136037	1101	Ellwangen	Ebenweiler	172	436024	4120	Ravensburg
Dischingen	62	135010	1140	Heidenheim	Eberbach	82	126056	1190	Öhringen
Distelhausen	54	128115	1120	Bad Mergentheim	Eberbach	102	226013	2130	Sinsheim
Dittigheim	54	128115	1120	Bad Mergentheim	Eberdingen	74	118012	1170	Ludwigsburg
Dittishausen	130	315070	3120	Freiburg	Eberfingen	158	337106	3180	Waldshut
Dittwar	54	128115	1120	Bad Mergentheim	Eberhardzell	166	426038	4110	Biberach
Ditzingen	74	118011	1170	Ludwigsburg	Ebersbach	174	436093	4120	Ravensburg
Dobel	116	235018	2160	Wildberg	Ebersbach an der Fils	58	117018	1130	Göppingen
Döffingen	72	115054	1160	Herrenberg	Ebersbach-Musbach	174	436093	4120	Ravensburg
Dogern	156	337032	3180	Waldshut	Ebersberg	48	119006	1110	Backnang
Döggingen	120	326006	3100	Donaueschingen	Ebershardt	116	235020	2160	Wildberg
Donaueschingen	120	326012	3100	Donaueschingen	Eberstadt	108	225014	2140	Buchen
Donaurieden	194	425039	4170	Ulm	Eberstadt	64	125021	1150	Heilbronn
Donauzetten	192	421000	4170	Ulm	Eberstal	82	126039	1190	Öhringen
Donebach	108	225060	2140	Buchen	Ebersteinburg	90	211000	2100	Bühl

Gemeinde/ Gemeindeteil	Seite	Kenn- ziffer	Allb- Nummer	Amt für Landwirtschaft	Gemeinde/ Gemeindeteil	Seite	Kenn- ziffer	Allb- Nummer	Amt für Landwirtschaft
Ebersweier	138	317021	3140	Offenburg	Eisenharz	174	436094	4120	Ravensburg
Ebhausen	116	235020	2160	Wildberg	Eisental	90	216007	2100	Bühl
Ebingen	164	417079	4100	Balingen	Eisingen	112	236011	2150	Pforzheim
Ebnat	46	136088	1101	Ellwangen	Eislingen/Fils	58	117019	1130	Göppingen
Ebnet	156	337022	3180	Waldshut	Elbenschwand	134	336020	3130	Lörrach
Ebnet	128	311000	3120	Freiburg	Elchesheim	90	216012	2100	Bühl
Ebringen	144	335028	3150	Stockach	Elchesheim-Iltingen	90	216012	2100	Bühl
Ebringen	128	315028	3120	Freiburg	Elchingen / Härtsfeld	44	136045	1101	Ellwangen
Echterdingen	80	116078	1180	Nürtingen	Elgersweier	140	317096	3140	Offenburg
Eckartshausen	86	127043	1200	Ilshofen	Ellenberg	44	136018	1101	Ellwangen
Eckartsweier	142	317141	3140	Offenburg	Ellhofen	64	125024	1150	Heilbronn
Eckartsweiler	84	126066	1190	Öhringen	Ellmendingen	114	236070	2150	Pforzheim
Eckenweiler	180	416036	4140	Rottenburg	Ellrichshausen	88	127073	1200	Ilshofen
Edelfingen	52	128007	1120	Bad Mergentheim	Ellwangen	168	426100	4110	Biberach
Edelweiler	94	237054	2110	Horb	Ellwangen/Jagst	44	136019	1101	Ellwangen
Edingen	106	226105	2130	Sinsheim	Elpersheim	54	128126	1120	Bad Mergentheim
Edingen-Neckarhaus.	106	226105	2130	Sinsheim	Elsenz	64	125026	1150	Heilbronn
Effringen	118	235080	2160	Wildberg	Eltershofen	88	127076	1200	Ilshofen
Efringen-Kirchen	134	336014	3130	Lörrach	Elzach	124	316010	3110	Emmendingen
Egelfingen	168	426067	4110	Biberach	Elztal	110	225117	2140	Buchen
Egenhausen	116	235022	2160	Wildberg	Emberg	118	235084	2160	Wildberg
Egesheim	152	327013	3170	Tuttlingen	Emerfeld	168	426067	4110	Biberach
Eggenstein	100	215102	2120	Bruchsal	Emeringen	194	425035	4170	Ulm
Eggenstein-Leopolds.	100	215102	2120	Bruchsal	Emeringen	194	425036	4170	Ulm
Eggingen	192	421000	4170	Ulm	Emmendingen	124	316011	3110	Emmendingen
Eggingen	158	337124	3180	Waldshut	Emmingen	116	235046	2160	Wildberg
Eglingen	178	415090	4130	Münsingen	Emmingen	154	327057	3170	Tuttlingen
Eglingen	62	135010	1140	Heidenheim	Emmingen-Liptingen	154	327057	3170	Tuttlingen
Eglofs	174	436094	4120	Ravensburg	Empfingen	94	237024	2110	Horb
Egringen	134	336014	3130	Lörrach	Endenburg	136	336084	3130	Lörrach
Ehestetten	176	415034	4130	Münsingen	Endersbach	50	119091	1110	Backnang
Ehingen	146	335097	3150	Stockach	Endingen	124	316012	3110	Emmendingen
Ehingen/Donau	192	425033	4170	Ulm	Endingen	162	417002	4100	Balingen
Ehlenbogen	94	237002	2110	Horb	Engelsbrand	112	236013	2150	Pforzheim
Ehningen	70	115013	1160	Herrenberg	Engelschwand	156	337038	3180	Waldshut
Ehrenkirchen	132	315131	3120	Freiburg	Engelswies	182	437059	4150	Sigmaringen
Ehrenstetten	132	315131	3120	Freiburg	Engen	144	335022	3150	Stockach
Ehrsberg	136	336106	3130	Lörrach	Engstingen	178	415089	4130	Münsingen
Ehrstädt	104	226085	2130	Sinsheim	Engstlatt	162	417002	4100	Balingen
Eibensbach	64	125038	1150	Heilbronn	Eningen unter Achalm	176	415019	4130	Münsingen
Eichelberg	98	215064	2120	Bruchsal	Enkenstein	136	336081	3130	Lörrach
Eichelberg	68	125110	1150	Heilbronn	Ennabeuren	196	425139	4170	Ulm
Eichen	182	437053	4150	Sigmaringen	Ennahofen	192	425002	4170	Ulm
Eichen	136	336081	3130	Lörrach	Ennetach	182	437076	4150	Sigmaringen
Eichsel	134	336069	3130	Lörrach	Ensingen	76	118073	1170	Ludwigsburg
Eichstegen	172	436027	4120	Ravensburg	Enslingen	88	127086	1200	Ilshofen
Eichstetten	128	315030	3120	Freiburg	Entringen	180	416048	4140	Rottenburg
Eichtersheim	104	226102	2130	Sinsheim	Enzberg	112	236040	2150	Pforzheim
Eiersheim	52	128064	1120	Bad Mergentheim	Enzklosterle	116	235025	2160	Wildberg
Eigeltlingen	144	335021	3150	Stockach	Enzkofen	182	437053	4150	Sigmaringen
Eimeldingen	134	336019	3130	Lörrach	Enzweihingen	76	118073	1170	Ludwigsburg
Einbach	138	317041	3140	Offenburg	Epfenbach	102	226017	2130	Sinsheim
Einbach	108	225014	2140	Buchen	Epfendorf	148	325015	3160	Rottweil
Einhart	184	437086	4150	Sigmaringen	Epfenhofen	120	326005	3100	Donauessingen
Einsingen	192	421000	4170	Ulm	Eppelheim	102	226018	2130	Sinsheim
Eintürnen	172	436010	4120	Ravensburg	Eppingen	64	125026	1150	Heilbronn
Eisenbach	128	315031	3120	Freiburg	Epplingen	52	128014	1120	Bad Mergentheim
Eisenbach/Hochschwa	128	315031	3120	Freiburg	Erbach	194	425039	4170	Ulm

Gemeinde/ Gemeindeteil	Seite	Kenn- ziffer	Allb- Nummer	Amt für Landwirtschaft	Gemeinde/ Gemeindeteil	Seite	Kenn- ziffer	Allb- Nummer	Amt für Landwirtschaft
Erbstetten	48	119018	1110	Backnang	Eybach	58	117024	1130	Göppingen
Erbstetten	192	425033	4170	Ulm	Fachsenfeld	46	136088	1101	Ellwangen
Erdmannhausen	74	118014	1170	Ludwigsburg	Fahrenbach	108	225024	2140	Buchen
Erdmannsweiler	120	326031	3100	Donaueschingen	Fahrnau	136	336081	3130	Lörrach
Erfeld	108	225032	2140	Buchen	Falkau	128	315037	3120	Freiburg
Ergenzingen	180	416036	4140	Rottenburg	Falkensteig	128	315020	3120	Freiburg
Erisdorf	166	426045	4110	Biberach	Faulenfürst	130	315102	3120	Freiburg
Eriskirch	188	435013	4160	Markdorf	Faurndau	58	117026	1130	Göppingen
Erkenbrechtsweiler	78	116018	1180	Nürtingen	Fautenbach	138	317001	3140	Offenburg
Erlach	140	317110	3140	Offenburg	Feckenhausen	148	325049	3160	Rottweil
Erlaheim	162	417022	4100	Balingen	Feldberg	130	315074	3120	Freiburg
Erlenbach	110	225114	2140	Buchen	Feldberg/Schwarzwald	128	315037	3120	Freiburg
Erlenbach	64	125027	1150	Heilbronn	Feldhausen	182	437031	4150	Sigmaringen
Erlenmoos	166	426043	4110	Biberach	Feldkirch	130	315048	3120	Freiburg
Erligheim	74	118015	1170	Ludwigsburg	Feldrennach	114	236072	2150	Pforzheim
Ermingen	192	421000	4170	Ulm	Feldstetten	194	425071	4170	Ulm
Ernsbach	82	126028	1190	Öhringen	Fellbach	48	119020	1110	Backnang
Erolzheim	166	426044	4110	Biberach	Felldorf	180	416050	4140	Rottenburg
Erpfingen	178	415091	4130	Münsingen	Fessbach	82	126047	1190	Öhringen
Ersingen	194	425039	4170	Ulm	Fessenbach	140	317096	3140	Offenburg
Ersingen	114	236074	2150	Pforzheim	Feuerbach	134	336045	3130	Lörrach
Ertingen	166	426045	4110	Biberach	Fichtenau	88	127102	1200	Ilshofen
Erzgrube	96	237073	2110	Horb	Fichtenberg	86	127023	1200	Ilshofen
Erzingen	162	417002	4100	Balingen	Filderstadt	80	116077	1180	Nürtingen
Erzingen	156	337062	3180	Waldshut	Finsterlohr	52	128020	1120	Bad Mergentheim
Eschach	174	436064	4120	Ravensburg	Finsterrot	68	125107	1150	Heilbronn
Eschach	44	136020	1101	Ellwangen	Fischbach	120	326041	3100	Donaueschingen
Eschbach	160	337126	3180	Waldshut	Fischbach	130	315102	3120	Freiburg
Eschbach	132	315109	3120	Freiburg	Fischbach	168	426120	4110	Biberach
Eschbach	128	315033	3120	Freiburg	Fischerbach	138	317029	3140	Offenburg
Eschbronn	150	325071	3160	Rottweil	Fischingen	134	336024	3130	Lörrach
Eschelbach	104	226085	2130	Sinsheim	Fischingen	148	325057	3160	Rottweil
Eschelbach	82	126058	1190	Öhringen	Flacht	70	115052	1160	Herrenberg
Eschelbronn	102	226020	2130	Sinsheim	Flehingen	98	215059	2120	Bruchsal
Eschenau	68	125110	1150	Heilbronn	Flein	64	125030	1150	Heilbronn
Eschenbach	58	117020	1130	Göppingen	Fleinheim	62	135026	1140	Heidenheim
Eschental	82	126047	1190	Öhringen	Fleischwangen	172	436032	4120	Ravensburg
Esenhausen	174	436083	4120	Ravensburg	Flözlingen	150	325069	3160	Rottweil
Espasingen	146	335079	3150	Stockach	Fluorn	150	325070	3160	Rottweil
Essingen	44	136021	1101	Ellwangen	Fluorn-Winzeln	150	325070	3160	Rottweil
Esslingen	152	327050	3170	Tuttlingen	Forbach	90	216013	2100	Bühl
Esslingen am Neckar	78	116019	1180	Nürtingen	Forchheim	100	215108	2120	Bruchsal
Ettenhausen	88	127075	1200	Ilshofen	Forchheim	124	316013	3110	Emmendingen
Ettenheim	138	317026	3140	Offenburg	Forchtenberg	82	126028	1190	Öhringen
Ettenheimmünster	138	317026	3140	Offenburg	Fornsbach	48	119044	1110	Backnang
Ettenkirch	188	435016	4160	Markdorf	Forst	98	215021	2120	Bruchsal
Ettisweiler	182	437065	4150	Sigmaringen	Frankenbach	64	121000	1150	Heilbronn
Ettlenschiess	194	425075	4170	Ulm	Frankenhardt	88	127103	1200	Ilshofen
Ettligen	98	215017	2120	Bruchsal	Frankenhofen	192	425033	4170	Ulm
Ettligenweiler	98	215017	2120	Bruchsal	Frauental	52	128020	1120	Bad Mergentheim
Ettmannsweiler	118	235066	2160	Wildberg	Frauenzimmern	64	125038	1150	Heilbronn
Etzenrot	100	215110	2120	Bruchsal	Freiamt	124	316054	3110	Emmendingen
Eubigheim	54	128138	1120	Bad Mergentheim	Freiberg am Neckar	76	118078	1170	Ludwigsburg
Eutendorf	86	127025	1200	Ilshofen	Freiburg im Breisgau	128	311000	3120	Freiburg
Eutingen	112	231000	2150	Pforzheim	Freiolsheim-Moosbr.	90	216015	2100	Bühl
Eutingen	94	237027	2110	Horb	Freistett	142	317153	3140	Offenburg
Eutingen im Gäu	94	237027	2110	Horb	Freudenbach	52	128020	1120	Bad Mergentheim
Ewattingen	160	337127	3180	Waldshut	Freudenberg	52	128039	1120	Bad Mergentheim

Gemeinde/ Gemeindeteil	Seite	Kenn- ziffer	Allb- Nummer	Amt für Landwirtschaft	Gemeinde/ Gemeindeteil	Seite	Kenn- ziffer	Allb- Nummer	Amt für Landwirtschaft
Freudenstadt	94	237028	2110	Horb	Gauingen	178	415085	4130	Münsingen
Freudenstein	112	236033	2150	Pforzheim	Gausbach	90	216013	2100	Bühl
Freudental	74	118016	1170	Ludwigsburg	Gauselfingen	162	417013	4100	Balingen
Frickenhausen	78	116020	1180	Nürtingen	Gebersheim	70	115028	1160	Herrenberg
Frickenhofen	44	136027	1101	Ellwangen	Gebrazhofen	172	436055	4120	Ravensburg
Frickingen	62	135010	1140	Heidenheim	Gechingen	116	235029	2160	Wildberg
Frickingen	188	435015	4160	Markdorf	Geddelsbach	82	126011	1190	Öhringen
Fridingen a. d. Donau	152	327016	3170	Tuttlingen	Geifertshofen	86	127013	1200	Ilshofen
Friedberg	184	437100	4150	Sigmaringen	Geisingen	176	415058	4130	Münsingen
Friedenweiler	128	315039	3120	Freiburg	Geisingen	152	327018	3170	Tuttlingen
Friedingen	146	335075	3150	Stockach	Geisingen am Neckar	76	118078	1170	Ludwigsburg
Friedingen	168	426067	4110	Biberach	Geislingen	162	417022	4100	Balingen
Friedrichsdorf	102	226013	2130	Sinsheim	Geislingen	46	136075	1101	Ellwangen
Friedrichshafen	188	435016	4160	Markdorf	Geislingen a. d. Steige	58	117024	1130	Göppingen
Friedrichstal	100	215109	2120	Bruchsal	Geislingen am Kocher	86	127009	1200	Ilshofen
Friesenheim	138	317031	3140	Offenburg	Geisselhardt	86	127052	1200	Ilshofen
Friesenhofen	172	436055	4120	Ravensburg	Geisslingen	156	337062	3180	Waldshut
Friolzheim	112	236019	2150	Pforzheim	Gelbingen	88	127076	1200	Ilshofen
Frittlingen	152	327017	3170	Tuttlingen	Gellmersbach	66	125102	1150	Heilbronn
Fröhd	134	336025	3130	Lörrach	Gemmingen	64	125034	1150	Heilbronn
Frohnstetten	184	437107	4150	Sigmaringen	Gemmrigheim	74	118018	1170	Ludwigsburg
Frommenhausen	180	416036	4140	Rottenburg	Gengenbach	138	317034	3140	Offenburg
Frommern	162	417002	4100	Balingen	Genkingen	178	415091	4130	Münsingen
Fronhofen	174	436096	4120	Ravensburg	Gerabronn	86	127032	1200	Ilshofen
Fronreute	174	436096	4120	Ravensburg	Geradstetten	50	119090	1110	Backnang
Fulgenstadt	184	437100	4150	Sigmaringen	Gerachshheim	52	128045	1120	Bad Mergentheim
Fünfbronn	118	235066	2160	Wildberg	Gerichtstetten	108	225032	2140	Buchen
Füramoos	166	426038	4110	Biberach	Gerlachsheim	54	128139	1120	Bad Mergentheim
Fürfeld	64	125006	1150	Heilbronn	Gerlingen	74	118019	1170	Ludwigsburg
Fürnsal	148	325012	3160	Rottweil	Gernsbach	90	216017	2100	Bühl
Furschenbach	140	317102	3140	Offenburg	Gerolzahn	110	225109	2140	Buchen
Fürstenberg	120	326027	3100	Donaueschingen	Gersbach	136	336081	3130	Lörrach
Furtwangen	120	326017	3100	Donaueschingen	Gerstetten	62	135015	1140	Heidenheim
Fützen	120	326005	3100	Donaueschingen	Geschwend	136	336087	3130	Lörrach
Gächingen	178	415093	4130	Münsingen	Giengen an der Brenz	62	135016	1140	Heidenheim
Gaggenau	90	216015	2100	Bühl	Gingen an der Fils	58	117025	1130	Göppingen
Gaggstatt	86	127046	1200	Ilshofen	Gissigheim	52	128061	1120	Bad Mergentheim
Gaiberg	102	226022	2130	Sinsheim	Glashofen	110	225109	2140	Buchen
Gaienhofen	144	335025	3150	Stockach	Glashütte	184	437118	4150	Sigmaringen
Gaildorf	86	127025	1200	Ilshofen	Glashütte/Baden	184	437107	4150	Sigmaringen
Gailenkirchen	88	127076	1200	Ilshofen	Glatt	148	325057	3160	Rottweil
Gailingen	144	335026	3150	Stockach	Glatten	94	237030	2110	Horb
Gaisbach	82	126046	1190	Öhringen	Glerns	176	415050	4130	Münsingen
Gaisbeuren	172	436009	4120	Ravensburg	Glottertal	128	315041	3120	Freiburg
Gaisweiler	184	437088	4150	Sigmaringen	Gnadental	86	127059	1200	Ilshofen
Gallenweiler	130	315050	3120	Freiburg	Gniebel	176	415060	4130	Münsingen
Gallmannsweil	144	335057	3150	Stockach	Göbrichen	114	236073	2150	Pforzheim
Gamburg	54	128128	1120	Bad Mergentheim	Gochsen	68	125111	1150	Heilbronn
Gamerschwang	192	425033	4170	Ulm	Gochsheim	100	215097	2120	Bruchsal
Gammelshausen	58	117023	1130	Göppingen	Göffingen	170	426121	4110	Biberach
Gammertingen	182	437031	4150	Sigmaringen	Goggenbach	82	126047	1190	Öhringen
Gammesfeld	86	127008	1200	Ilshofen	Göggingen	44	136024	1101	Ellwangen
Gamshurst	138	317001	3140	Offenburg	Göggingen	182	437065	4150	Sigmaringen
Garrweiler	116	235006	2160	Wildberg	Göggingen	192	421000	4170	Ulm
Gärtringen	70	115015	1160	Herrenberg	Goldbach	86	127014	1200	Ilshofen
Gauangelloch	102	226041	2130	Sinsheim	Goldburghausen	46	136087	1101	Ellwangen
Gäufelden	70	115016	1160	Herrenberg	Goldscheuer	138	317057	3140	Offenburg
Gaugenwald	116	235050	2160	Wildberg	Gölldorf	148	325049	3160	Rottweil

Gemeinde/ Gemeindeteil	Seite	Kenn- ziffer	Allb- Nummer	Amt für Landwirtschaft	Gemeinde/ Gemeindeteil	Seite	Kenn- ziffer	Allb- Nummer	Amt für Landwirtschaft
Gölshausen	98	215007	2120	Bruchsal	Grossglattbach	112	236040	2150	Pforzheim
Gomadingen	176	415027	4130	Münsingen	Grossheppach	50	119091	1110	Backnang
Gomaringen	180	416015	4140	Rottenburg	Grossherrischwand	156	337049	3180	Waldshut
Gommersdorf	82	126045	1190	Öhringen	Grossholzleute	172	436049	4120	Ravensburg
Gondelsheim	98	215025	2120	Bruchsal	Grossingersheim	76	118077	1170	Ludwigsburg
Gönningen	176	415061	4130	Münsingen	Grosskuchen	62	135019	1140	Heidenheim
Göppingen	58	117026	1130	Göppingen	Grossrinderfeld	52	128045	1120	Bad Mergentheim
Görwihl	156	337038	3180	Waldshut	Grosssachsen	106	226107	2130	Sinsheim
Gosbach	58	117006	1130	Göppingen	Grosssachsenheim	76	118076	1170	Ludwigsburg
Göschweiler	130	315070	3120	Freiburg	Grossschafhausen	168	426108	4110	Biberach
Gosheim	152	327019	3170	Tuttlingen	Grossschönach	184	437124	4150	Sigmaringen
Gospoldshofen	172	436010	4120	Ravensburg	Grossstadelhofen	184	437088	4150	Sigmaringen
Gösslingen	148	325011	3160	Rottweil	Grosstissen	184	437100	4150	Sigmaringen
Göttelfingen	94	237027	2110	Horb	Grossweier	138	317001	3140	Offenburg
Göttelfingen	96	237073	2110	Horb	Grötzingen	192	425002	4170	Ulm
Gottenheim	128	315043	3120	Freiburg	Grötzingen	98	212000	2120	Bruchsal
Gottersdorf	110	225109	2140	Buchen	Grötzingen	80	116081	1180	Nürtingen
Göttingen	194	425072	4170	Ulm	Gruibingen	58	117028	1130	Göppingen
Göttlishofen	174	436094	4120	Ravensburg	Grunbach	112	236013	2150	Pforzheim
Gottmadingen	144	335028	3150	Stockach	Grunbach	50	119090	1110	Backnang
Götzingen	108	225014	2140	Buchen	Grünbühl	82	126058	1190	Öhringen
Grab	48	119024	1110	Backnang	Gründelhardt	88	127103	1200	Ilshofen
Graben	100	215099	2120	Bruchsal	Grundsheim	194	425052	4170	Ulm
Graben-Neudorf	100	215099	2120	Bruchsal	Grünenwört	54	128131	1120	Bad Mergentheim
Grabenstetten	176	415028	4130	Münsingen	Grunern	130	315108	3120	Freiburg
Grafenau	72	115054	1160	Herrenberg	Grunholz	158	337066	3180	Waldshut
Grafenberg	176	415029	4130	Münsingen	Grüningen	168	426097	4110	Biberach
Grafenhausen	156	337039	3180	Waldshut	Grüningen	120	326012	3100	Donaueschingen
Grafenhausen	142	317152	3140	Offenburg	Grünkraut	172	436039	4120	Ravensburg
Gräfenhausen	112	236004	2150	Pforzheim	Grünmettstetten	94	237040	2110	Horb
Granheim	192	425033	4170	Ulm	Grünsfeld	52	128047	1120	Bad Mergentheim
Grantschen	66	125102	1150	Heilbronn	Grünsfeldhausen	52	128047	1120	Bad Mergentheim
Grasbeuren	188	435052	4160	Markdorf	Grüntal	94	237028	2110	Horb
Grauelsbaum	90	216028	2100	Bühl	Grünwettersbach	98	212000	2120	Bruchsal
Greffern	92	216063	2100	Bühl	Gruol	162	417025	4100	Balingen
Gremmelsbach	122	326060	3100	Donaueschingen	Gschwend	44	136027	1101	Ellwangen
Grenzach	136	336105	3130	Lörrach	Guggenhausen	172	436040	4120	Ravensburg
Grenzach-Wyhlen	136	336105	3130	Lörrach	Güglingen	64	125038	1150	Heilbronn
Gresgen	136	336103	3130	Lörrach	Gültlingen	118	235080	2160	Wildberg
Griesheim	140	317096	3140	Offenburg	Gültstein	70	115021	1160	Herrenberg
Griesingen	194	425050	4170	Ulm	Gündelbach	76	118073	1170	Ludwigsburg
Griessen	156	337062	3180	Waldshut	Gundelfingen	128	315047	3120	Freiburg
Grimmelshofen	158	337106	3180	Waldshut	Gundelfingen	176	415053	4130	Münsingen
Grissheim	130	315076	3120	Freiburg	Gundelsheim	64	125039	1150	Heilbronn
Grodtt	166	426062	4110	Biberach	Gündelwangen	156	337022	3180	Waldshut
Grombach	64	125006	1150	Heilbronn	Gundershofen	196	425108	4170	Ulm
Grömbach	94	237032	2110	Horb	Gundholzen	144	335025	3150	Stockach
Gronau	74	118060	1170	Ludwigsburg	Gündlingen	128	315015	3120	Freiburg
Gröningen	88	127073	1200	Ilshofen	Gündringen	116	235046	2160	Wildberg
Grossaltdorf	88	127089	1200	Ilshofen	Gunningen	152	327020	3170	Tuttlingen
Grossaspach	50	119087	1110	Backnang	Günzkofen	182	437053	4150	Sigmaringen
Grossbettlingen	78	116022	1180	Nürtingen	Gurtweil	160	337126	3180	Waldshut
Grossbottwar	74	118021	1170	Ludwigsburg	Gussenstadt	62	135015	1140	Heidenheim
Grossdeinbach	46	136065	1101	Ellwangen	Gutach	124	316014	3110	Emmendingen
Grosseicholzheim	110	225091	2140	Buchen	Gutach im Breisgau	124	316014	3110	Emmendingen
Grosselfingen	162	417023	4100	Balingen	Gutach/Schwarzwaldb	138	317039	3140	Offenburg
Grossengstingen	178	415089	4130	Münsingen	Gütenbach	120	326020	3100	Donaueschingen
Grosserlach	48	119024	1110	Backnang	Gutenberg	80	116079	1180	Nürtingen

Gemeinde/ Gemeindeteil	Seite	Kenn- ziffer	Allb- Nummer	Amt für Landwirtschaft	Gemeinde/ Gemeindeteil	Seite	Kenn- ziffer	Allb- Nummer	Amt für Landwirtschaft
Gutenstein	184	437104	4150	Sigmaringen	Hasselbach	104	226085	2130	Sinsheim
Gutenzell	170	426135	4110	Biberach	Hassmersheim	108	225033	2140	Buchen
Gutenzell-Hürbel	170	426135	4110	Biberach	Hattenhofen	58	117029	1130	Göppingen
Gutmadingen	152	327018	3170	Tuttlingen	Hattenweiler	188	435020	4160	Markdorf
Gutsbezirk Münsingen	178	415086	4130	Münsingen	Hattingen	152	327025	3170	Tuttlingen
Guttenbach	110	225064	2140	Buchen	Haubersbronn	48	119067	1110	Backnang
Güttingen	144	335063	3150	Stockach	Haueneberstein	90	211000	2100	Bühl
Haag	104	226081	2130	Sinsheim	Hauenstein	158	337066	3180	Waldshut
Haagen	54	128126	1120	Bad Mergentheim	Hauerz	172	436010	4120	Ravensburg
Haagen	134	336050	3130	Lörrach	Hauingen	134	336050	3130	Lörrach
Haberschlacht	64	125013	1150	Heilbronn	Hausach	138	317041	3140	Offenburg
Habsthal	184	437086	4150	Sigmaringen	Hausen a. Andelsbach	182	437065	4150	Sigmaringen
Hachtel	52	128007	1120	Bad Mergentheim	Hausen a. d. Lauchert	176	415073	4130	Münsingen
Häfnerhaslach	76	118076	1170	Ludwigsburg	Hausen am Bach	88	127071	1200	Ilshofen
Häg	136	336106	3130	Lörrach	Hausen am Bussen	194	425055	4170	Ulm
Häg-Ehrsberg	136	336106	3130	Lörrach	Hausen am Tann	162	417029	4100	Balingen
Hägelberg	136	336084	3130	Lörrach	Hausen an der Aach	146	335075	3150	Stockach
Hagelloch	180	416041	4140	Rottenburg	Hausen an der Fils	58	117007	1130	Göppingen
Hagnau am Bodensee	188	435018	4160	Markdorf	Hausen an der Möhlin	128	315006	3120	Freiburg
Haid	184	437100	4150	Sigmaringen	Hausen an der Würm	70	115050	1160	Herrenberg
Haidgau	172	436010	4120	Ravensburg	Hausen an der Zaber	64	125013	1150	Heilbronn
Haigerloch	162	417025	4100	Balingen	Hausen im Killertal	162	417013	4100	Balingen
Hailfingen	180	416036	4140	Rottenburg	Hausen im Tal	182	437005	4150	Sigmaringen
Hailtingen	166	426035	4110	Biberach	Hausen im Wiesental	134	336036	3130	Lörrach
Hainstadt	108	225014	2140	Buchen	Hausen ob Lontal	62	135020	1140	Heidenheim
Haisterkirch	172	436009	4120	Ravensburg	Hausen ob Rottweil	148	325049	3160	Rottweil
Haitebach	116	235032	2160	Wildberg	Hausen ob Urspring	196	425108	4170	Ulm
Hallwangen	94	237019	2110	Horb	Hausen ob Verena	152	327023	3170	Tuttlingen
Haltlingen	136	336091	3130	Lörrach	Hausen vor ob Wald	120	326027	3100	Donaueschingen
Halzhausen	194	425075	4170	Ulm	Häusern	156	337045	3180	Waldshut
Hamberg	112	236044	2150	Pforzheim	Hausgereut	142	317153	3140	Offenburg
Hambrücken	98	215029	2120	Bruchsal	Hayingen	176	415034	4130	Münsingen
Hammereis.-Bregenb.	122	326068	3100	Donaueschingen	Hebsack	50	119090	1110	Backnang
Hänner	158	337076	3180	Waldshut	Hechingen	162	417031	4100	Balingen
Hanweiler	50	119085	1110	Backnang	Heckfeld	54	128139	1120	Bad Mergentheim
Hardheim	108	225032	2140	Buchen	Hecklingen	124	316020	3110	Emmendingen
Hardt	78	116049	1180	Nürtingen	Heddesbach	102	226027	2130	Sinsheim
Hardt	148	325024	3160	Rottweil	Heddesheim	102	226028	2130	Sinsheim
Hardthausen / Kocher	68	125111	1150	Heilbronn	Hegenlohe	78	116037	1180	Nürtingen
Harpelingen	158	337096	3180	Waldshut	Hegnach	50	119079	1110	Backnang
Harsberg	84	126069	1190	Öhringen	Hegne	144	335002	3150	Stockach
Hart	162	417025	4100	Balingen	Heidelberg	102	221000	2130	Sinsheim
Harthausen	148	325015	3160	Rottweil	Heidelsheim	98	215009	2120	Bruchsal
Harthausen	80	116077	1180	Nürtingen	Heidenheim a. d. Bren	62	135019	1140	Heidenheim
Harthausen	52	128058	1120	Bad Mergentheim	Heidenhofen	120	326012	3100	Donaueschingen
Harthausen a. d. Sche	164	417075	4100	Balingen	Heidersbach	108	225052	2140	Buchen
Harthausen bei Feldh.	182	437031	4150	Sigmaringen	Heilbronn	64	121000	1150	Heilbronn
Hartheim	162	417044	4100	Balingen	Heiligenberg	188	435020	4160	Markdorf
Hartheim	130	315048	3120	Freiburg	Heiligenzell	138	317031	3140	Offenburg
Hartschwand	156	337038	3180	Waldshut	Heiligenzimmern	164	417054	4100	Balingen
Hasel	134	336034	3130	Lörrach	Heiligkreuzsteinach	102	226029	2130	Sinsheim
Hasenweiler	174	436095	4120	Ravensburg	Heiligkreuztal	166	426008	4110	Biberach
Haslach	168	426100	4110	Biberach	Heimbach	124	316043	3110	Emmendingen
Haslach	140	317089	3140	Offenburg	Heimerdingen	74	118011	1170	Ludwigsburg
Haslach	138	317040	3140	Offenburg	Heimsheim	112	236025	2150	Pforzheim
Haslach	70	115021	1160	Herrenberg	Heiningen	48	119008	1110	Backnang
Häslach	178	415087	4130	Münsingen	Heiningen	58	117030	1130	Göppingen
Haslach im Kinzigtal	138	317040	3140	Offenburg	Heinsheim	64	125006	1150	Heilbronn

Gemeinde/ Gemeindeteil	Seite	Kenn- ziffer	Allb- Nummer	Amt für Landwirtschaft	Gemeinde/ Gemeindeteil	Seite	Kenn- ziffer	Allb- Nummer	Amt für Landwirtschaft
Heinstetten	162	417044	4100	Balingen	Hilzingen	144	335035	3150	Stockach
Heitersheim	130	315050	3120	Freiburg	Hindelwangen	146	335079	3150	Stockach
Heldenfingen	62	135015	1140	Heidenheim	Hinterzarten	130	315052	3120	Freiburg
Helmlingen	142	317153	3140	Offenburg	Hintschingen	152	327025	3170	Tuttlingen
Helmsheim	98	215009	2120	Bruchsal	Hippetsweiler	184	437118	4150	Sigmaringen
Helmstadt	106	226106	2130	Sinsheim	Hirrlingen	180	416018	4140	Rottenburg
Helmstadt-Bargen	106	226106	2130	Sinsheim	Hirsau	118	235085	2160	Wildberg
Hemmendorf	180	416036	4140	Rottenburg	Hirschau	180	416041	4140	Rottenburg
Hemmenhofen	144	335025	3150	Stockach	Hirschberg/Bergstr.	106	226107	2130	Sinsheim
Hemmingen	74	118027	1170	Ludwigsburg	Hirschlanden	110	225082	2140	Buchen
Hernsbach	102	226031	2130	Sinsheim	Hirschlanden	74	118011	1170	Ludwigsburg
Hernsbach	110	225075	2140	Buchen	Hitzkofen	182	437008	4150	Sigmaringen
Hengen	176	415078	4130	Münsingen	Hochberg	184	437100	4150	Sigmaringen
Hengstfeld	88	127091	1200	Ilshofen	Hochberg	182	437008	4150	Sigmaringen
Hepsisau	80	116070	1180	Nürtingen	Hochberg	76	118081	1170	Ludwigsburg
Herbertingen	182	437044	4150	Sigmaringen	Hochdorf	166	426058	4110	Biberach
Herbertshofen	192	425033	4170	Ulm	Hochdorf	128	311000	3120	Freiburg
Herbolzheim	124	316017	3110	Emmendingen	Hochdorf	116	235046	2160	Wildberg
Herbolzheim/Jagst	66	125068	1150	Heilbronn	Hochdorf	96	237073	2110	Horb
Herbrechtingen	62	135020	1140	Heidenheim	Hochdorf	78	116027	1180	Nürtingen
Herbsthausen	52	128007	1120	Bad Mergentheim	Hochdorf	76	118081	1170	Ludwigsburg
Herdwangen	186	437124	4150	Sigmaringen	Hochdorf	74	118012	1170	Ludwigsburg
Herdwangen-Schön.	184	437124	4150	Sigmaringen	Hochemmingen	120	326003	3100	Donaueschingen
Herlazhofen	172	436055	4120	Ravensburg	Höchenschwand	156	337051	3180	Waldshut
Hermaringen	62	135021	1140	Heidenheim	Hochhausen	108	225033	2140	Buchen
Hermentingen	184	437114	4150	Sigmaringen	Hochhausen	54	128115	1120	Bad Mergentheim
Hermuthausen	82	126039	1190	Öhringen	Hochmössingen	148	325045	3160	Rottweil
Heroldstatt	196	425139	4170	Ulm	Hochsal	158	337066	3180	Waldshut
Herrenalb	116	235033	2160	Wildberg	Höchstberg	64	125039	1150	Heilbronn
Herrenberg	70	115021	1160	Herrenberg	Hochstetten	100	215105	2120	Bruchsal
Herrentierbach	86	127008	1200	Ilshofen	Hockenheim	102	226032	2130	Sinsheim
Herrenzimmern	54	128082	1120	Bad Mergentheim	Hödingen	188	435059	4160	Markdorf
Herrenzimmern	148	325009	3160	Rottweil	Hof und Lembach	74	118021	1170	Ludwigsburg
Herrischried	156	337049	3180	Waldshut	Hofen	74	118010	1170	Ludwigsburg
Herrlingen	196	425141	4170	Ulm	Hofen	46	136088	1101	Ellwangen
Herten	134	336069	3130	Lörrach	Höfen	170	426128	4110	Biberach
Hertingen	134	336006	3130	Lörrach	Höfen	50	119085	1110	Backnang
Hertmannsweiler	50	119085	1110	Backnang	Höfen an der Enz	116	235035	2160	Wildberg
Herzogenweiler	122	326074	3100	Donaueschingen	Höfendorf	164	417051	4100	Balingen
Herzogsweller	94	237054	2110	Horb	Hoffenheim	104	226085	2130	Sinsheim
Hesselhurst	142	317141	3140	Offenburg	Höfingen	70	115028	1160	Herrenberg
Hessigheim	74	118028	1170	Ludwigsburg	Hofs	172	436055	4120	Ravensburg
Hettigenbeurn	108	225014	2140	Buchen	Hofsgrund	130	315084	3120	Freiburg
Hettingen	108	225014	2140	Buchen	Hofstett-Emerbuch	192	425008	4170	Ulm
Hettingen	182	437047	4150	Sigmaringen	Hofstetten	138	317046	3140	Offenburg
Heubach	44	136028	1101	Ellwangen	Hofweier	138	317047	3140	Offenburg
Heuchlingen	62	135015	1140	Heidenheim	Hogschür	156	337049	3180	Waldshut
Heuchlingen	44	136029	1101	Ellwangen	Hohberg	138	317047	3140	Offenburg
Heudorf am Bussen	166	426035	4110	Biberach	Hohebach	82	126020	1190	Öhringen
Heudorf bei Mengen	184	437101	4150	Sigmaringen	Höhefeld	54	128131	1120	Bad Mergentheim
Heudorf bei Messk.	182	437078	4150	Sigmaringen	Hohenacker	50	119079	1110	Backnang
Heudorf im Hegau	144	335021	3150	Stockach	Hohenbodman	188	435047	4160	Markdorf
Heufelden	192	425033	4170	Ulm	Hohenfels	146	335096	3150	Stockach
Heutensbach	48	119003	1110	Backnang	Hohengehren	78	116007	1180	Nürtingen
Heutingsheim	76	118078	1170	Ludwigsburg	Hohenhaslach	76	118076	1170	Ludwigsburg
Heuweiler	130	315051	3120	Freiburg	Hohenmemmingen	62	135016	1140	Heidenheim
Hildrizhausen	70	115022	1160	Herrenberg	Hohensachsen	104	226096	2130	Sinsheim
Hilsbach	104	226085	2130	Sinsheim	Hohenstadt	44	136002	1101	Ellwangen

Gemeinde/ Gemeindeteil	Seite	Kenn- ziffer	Allb- Nummer	Amt für Landwirtschaft	Gemeinde/ Gemeindeteil	Seite	Kenn- ziffer	Allb- Nummer	Amt für Landwirtschaft
Hohenstadt	54	128138	1120	Bad Mergentheim	Hosskirch	172	436047	4120	Ravensburg
Hohenstadt	58	117031	1130	Göppingen	Hösslinsülz	66	125059	1150	Heilbronn
Hohenstaufen	58	117026	1130	Göppingen	Hösslinswart	50	119089	1110	Backnang
Hohenstein	74	118010	1170	Ludwigsburg	Hottingen	158	337090	3180	Waldshut
Hohenstein	178	415090	4130	Münsingen	Hubertshofen	120	326012	3100	Donaueschingen
Hohentengen	156	337053	3180	Waldshut	Huchenfeld	112	231000	2150	Pforzheim
Hohentengen	182	437053	4150	Sigmaringen	Hüffenhardt	108	225042	2140	Buchen
Hohentengen am Ho.	156	337053	3180	Waldshut	Hüfingen	120	326027	3100	Donaueschingen
Hohenwart	112	231000	2150	Pforzheim	Hügelheim	130	315074	3120	Freiburg
Hohenwettersbach	98	212000	2120	Bruchsal	Hügelsheim	90	216022	2100	Bühl
Hohnhurst	138	317057	3140	Offenburg	Hugstetten	132	315132	3120	Freiburg
Hollenbach	82	126056	1190	Öhringen	Hugsweiler	140	317065	3140	Offenburg
Hollerbach	108	225014	2140	Buchen	Hülben	176	415039	4130	Münsingen
Höllstein	136	336084	3130	Lörrach	Huldstetten	176	415058	4130	Münsingen
Holzbronn	118	235085	2160	Wildberg	Hülen	44	136038	1101	Ellwangen
Holzelfingen	178	415092	4130	Münsingen	Hundersingen	194	425091	4170	Ulm
Holzen	134	336045	3130	Lörrach	Hundersingen	182	437044	4150	Sigmaringen
Hölzern	64	125021	1150	Heilbronn	Hundersingen	176	415053	4130	Münsingen
Holzgerlingen	70	115024	1160	Herrenberg	Hundheim	52	128064	1120	Bad Mergentheim
Holzhausen	60	117051	1130	Göppingen	Hüngheim	110	225114	2140	Buchen
Holzhausen	132	315132	3120	Freiburg	Hürbel	170	426135	4110	Biberach
Holzhausen	142	317153	3140	Offenburg	Hürben	62	135016	1140	Heidenheim
Holzhausen	148	325057	3160	Rottweil	Hürrlingen	160	337128	3180	Waldshut
Holz Kirch	194	425062	4170	Ulm	Hüsing	136	336084	3130	Lörrach
Holzmaden	78	116029	1180	Nürtingen	Hütten	196	425108	4170	Ulm
Holzschlag	156	337022	3180	Waldshut	Hütten	158	337090	3180	Waldshut
Hornberg	190	435067	4160	Markdorf	Hütten	86	127052	1200	Ilshofen
Honau	142	317153	3140	Offenburg	Huttenheim	98	215066	2120	Bruchsal
Honau	178	415092	4130	Münsingen	Huttingen	134	336014	3130	Lörrach
Hondingen	120	326005	3100	Donaueschingen	Hüttisheim	194	425064	4170	Ulm
Honhardt	88	127103	1200	Ilshofen	Hüttlingen	44	136033	1101	Ellwangen
Honsbronn	54	128126	1120	Bad Mergentheim	Huzenbach	94	237004	2110	Horb
Honstetten	144	335021	3150	Stockach	Ibach	156	337059	3180	Waldshut
Hopfau	148	325057	3160	Rottweil	Ibach	140	317098	3140	Offenburg
Höpfigheim	76	118070	1170	Ludwigsburg	Ichenheim	142	317151	3140	Offenburg
Höpfingen	108	225039	2140	Buchen	Iffezheim	90	216023	2100	Bühl
Hoppetenzell	146	335079	3150	Stockach	Igelsberg	94	237028	2110	Horb
Horb am Neckar	94	237040	2110	Horb	Igelsloch	116	235055	2160	Wildberg
Horben	130	315056	3120	Freiburg	Igelswies	182	437078	4150	Sigmaringen
Hörden	90	216015	2100	Bühl	Igersheim	52	128058	1120	Bad Mergentheim
Horgen	150	325069	3160	Rottweil	Iggingen	44	136034	1101	Ellwangen
Horgenzell	174	436095	4120	Ravensburg	Ihlingen	94	237040	2110	Horb
Horheim	158	337123	3180	Waldshut	Ihringen	130	315059	3120	Freiburg
Horkheim	64	121000	1150	Heilbronn	Illerkirchberg	196	425137	4170	Ulm
Horn	144	335025	3150	Stockach	Illerrieden	194	425066	4170	Ulm
Hornbach	110	225109	2140	Buchen	Illingen	112	236028	2150	Pforzheim
Hornberg	86	127046	1200	Ilshofen	Illingen	90	216012	2100	Bühl
Hornberg	116	235006	2160	Wildberg	Illensee	182	437056	4150	Sigmaringen
Hornberg	138	317051	3140	Offenburg	Illwangen	182	437056	4150	Sigmaringen
Hornberg	156	337049	3180	Waldshut	Ilmspan	52	128045	1120	Bad Mergentheim
Hornstein	182	437008	4150	Sigmaringen	Ilfeld	64	125046	1150	Heilbronn
Horrenbach	82	126045	1190	Öhringen	Ilshofen	86	127043	1200	Ilshofen
Horrenberg	102	226010	2130	Sinsheim	Ilvesheim	102	226036	2130	Sinsheim
Horrheim	76	118073	1170	Ludwigsburg	Immendingen	152	327025	3170	Tuttlingen
Hörschwag	162	417013	4100	Balingen	Immeneich	158	337097	3180	Waldshut
Hörschweiler	96	237074	2110	Horb	Immenhausen	180	416023	4140	Rottenburg
Hörvelingen	194	425072	4170	Ulm	Immenried	172	436052	4120	Ravensburg
Hossingen	162	417044	4100	Balingen	Immenstaad	188	435024	4160	Markdorf

Gemeinde/ Gemeindeteil	Seite	Kenn- ziffer	Allb- Nummer	Amt für Landwirtschaft	Gemeinde/ Gemeindeteil	Seite	Kenn- ziffer	Allb- Nummer	Amt für Landwirtschaft
Impfingen	54	128115	1120	Bad Mergentheim	Kappel	120	326041	3100	Donaueschingen
Indelhausen	176	415034	4130	Münsingen	Kappel	128	311000	3120	Freiburg
Indlekofen	160	337126	3180	Waldshut	Kappel	130	315068	3120	Freiburg
Ingelfingen	82	126039	1190	Öhringen	Kappel	166	426013	4110	Biberach
Ingerkingen	170	426134	4110	Biberach	Kappel	174	436095	4120	Ravensburg
Ingersheim	76	118077	1170	Ludwigsburg	Kappel	184	437118	4150	Sigmaringen
Ingoldingen	166	426062	4110	Biberach	Kappel am Rhein	142	317152	3140	Offenburg
Ingstetten	196	425108	4170	Ulm	Kappel-Grafenhausen	142	317152	3140	Offenburg
Inneringen	182	437047	4150	Sigmaringen	Kappelrodeck	138	317056	3140	Offenburg
Inzigkofen	182	437059	4150	Sigmaringen	Kappishäusern	78	116046	1180	Nürtingen
Inzingen	134	336043	3130	Lörrach	Karlsbad	100	215096	2120	Bruchsal
Ippingen	152	327025	3170	Tuttlingen	Karlsdorf	100	215103	2120	Bruchsal
Iptingen	112	236065	2150	Pforzheim	Karlsdorf-Neuthard	100	215103	2120	Bruchsal
Irndorf	152	327027	3170	Tuttlingen	Karlsruhe	98	212000	2120	Bruchsal
Irslingen	148	325011	3160	Rottweil	Karsau	134	336069	3130	Lörrach
Isenburg	94	237040	2110	Horb	Karsee	174	436081	4120	Ravensburg
Isingen	164	417054	4100	Balingen	Katzenmoos	124	316010	3110	Emmendingen
Isny	172	436049	4120	Ravensburg	Katzental	108	225009	2140	Buchen
Isny im Allgäu	172	436049	4120	Ravensburg	Kayh	70	115021	1160	Herrenberg
Ispringen	112	236030	2150	Pforzheim	Kehl	138	317057	3140	Offenburg
Istein	134	336014	3130	Lörrach	Kehlen	188	435035	4160	Markdorf
Ittendorf	188	435034	4160	Markdorf	Keltern	114	236070	2150	Pforzheim
Ittenhausen	168	426067	4110	Biberach	Kembach	54	128131	1120	Bad Mergentheim
Ittersbach	100	215096	2120	Bruchsal	Kemnat	80	116080	1180	Nürtingen
Ittlingen	64	125047	1150	Heilbronn	Kenzingen	124	316020	3110	Emmendingen
Itzelberg	62	135025	1140	Heidenheim	Kerkingen	44	136010	1101	Ellwangen
Iznang	144	335055	3150	Stockach	Kernen im Remstal	50	119093	1110	Backnang
Jagstberg	82	126056	1190	Öhringen	Kesselfeld	82	126058	1190	Öhringen
Jagsthausen	66	125048	1150	Heilbronn	Ketsch	102	226037	2130	Sinsheim
Jagstheim	86	127014	1200	Ilshofen	Kettenacker	182	437031	4150	Sigmaringen
Jagstzell	44	136035	1101	Ellwangen	Kiebingen	180	416036	4140	Rottenburg
Jechtingen	124	316038	3110	Emmendingen	Kiechlinsbergen	124	316012	3110	Emmendingen
Jesingen	78	116033	1180	Nürtingen	Kieselbronn	112	236031	2150	Pforzheim
Jestetten	156	337060	3180	Waldshut	Kilchberg	180	416041	4140	Rottenburg
Jettenburg	180	416023	4140	Rottenburg	Killer	162	417013	4100	Balingen
Jettingen	72	115053	1160	Herrenberg	Kinzigtal	142	317145	3140	Offenburg
Jettkofen	182	437086	4150	Sigmaringen	Kippenhausen	188	435024	4160	Markdorf
Jöhlingen	98	215089	2120	Bruchsal	Kippenheim	140	317059	3140	Offenburg
Jungholzhausen	86	127009	1200	Ilshofen	Kippenheimweiler	140	317065	3140	Offenburg
Jungingen	162	417036	4100	Balingen	Kirchardt	66	125049	1150	Heilbronn
Jungingen	192	421000	4170	Ulm	Kirchberg an der Iller	168	426065	4110	Biberach
Jungnau	184	437104	4150	Sigmaringen	Kirchberg an der Jagst	86	127046	1200	Ilshofen
Justingen	196	425108	4170	Ulm	Kirchberg an der Murr	48	119038	1110	Backnang
Jux	48	119069	1110	Backnang	Kirchbierlingen	192	425033	4170	Ulm
Kadelburg	158	337125	3180	Waldshut	Kirchdorf	122	326075	3100	Donaueschingen
Kaiseringen	164	417063	4100	Balingen	Kirchdorf an der Iller	168	426066	4110	Biberach
Kaisersbach	48	119037	1110	Backnang	Kirchen	192	425033	4170	Ulm
Kälberbronn	94	237054	2110	Horb	Kirchen-Hausen	152	327018	3170	Tuttlingen
Kälbertshausen	108	225042	2140	Buchen	Kirchenkirnberg	48	119044	1110	Backnang
Kalkofen	146	335096	3150	Stockach	Kirchensall	82	126058	1190	Öhringen
Kalkreute	184	437086	4150	Sigmaringen	Kirchentellinsfurt	180	416022	4140	Rottenburg
Kaltbrunn	144	335002	3150	Stockach	Kirchhausen	64	121000	1150	Heilbronn
Kaltbrunn	148	325050	3160	Rottweil	Kirchheim am Neckar	74	118040	1170	Ludwigsburg
Kaltenbrunn	110	225109	2140	Buchen	Kirchheim am Ries	44	136037	1101	Ellwangen
Kämpfelbach	114	236074	2150	Pforzheim	Kirchheim unter Teck	78	116033	1180	Nürtingen
Kandern	134	336045	3130	Lörrach	Kirchhofen	132	315131	3120	Freiburg
Kanzach	166	426064	4110	Biberach	Kirchzarten	130	315064	3120	Freiburg
Kapfenhardt	118	235073	2160	Wildberg	Kirnbach	142	317145	3140	Offenburg

Gemeinde/ Gemeindeteil	Seite	Kenn- ziffer	Allb- Nummer	Amt für Landwirtschaft	Gemeinde/ Gemeindeteil	Seite	Kenn- ziffer	Allb- Nummer	Amt für Landwirtschaft
Kirrlach	100	215106	2120	Bruchsal	Kronau	98	215039	2120	Bruchsal
Kisslegg	172	436052	4120	Ravensburg	Krumbach	108	225052	2140	Buchen
Kleinaspach	50	119087	1110	Backnang	Krumbach	184	437123	4150	Sigmaringen
Kleinbettlingen	78	116008	1180	Nürtingen	Kuchen	58	117033	1130	Göppingen
Kleinbottwar	76	118070	1170	Ludwigsburg	Kuhbach	140	317065	3140	Offenburg
Kleineicholzheim	110	225115	2140	Buchen	Külsheim	54	128064	1120	Bad Mergentheim
Kleinengstingen	178	415089	4130	Münsingen	Künzelsau	82	126046	1190	Öhringen
Kleingartach	64	125026	1150	Heilbronn	Kupferzell	82	126047	1190	Öhringen
Kleinglattbach	76	118073	1170	Ludwigsburg	Kuppenheim	90	216024	2100	Bühl
Kleinheppach	48	119041	1110	Backnang	Kuppingen	70	115021	1160	Herrenberg
Kleinhirschbach	82	126058	1190	Öhringen	Kupprichhausen	52	128014	1120	Bad Mergentheim
Kleiningersheim	76	118077	1170	Ludwigsburg	Kürnbach	98	215040	2120	Bruchsal
Kleinkems	134	336014	3130	Lörrach	Kürzell	140	317075	3140	Offenburg
Kleinsachsenheim	76	118076	1170	Ludwigsburg	Küssaberg	158	337125	3180	Waldshut
Kleinsteinbach	100	215101	2120	Bruchsal	Küssnach	158	337125	3180	Waldshut
Kleinvillars	112	236033	2150	Pforzheim	Kusterdingen	180	416023	4140	Rottenburg
Klengen	122	326075	3100	Donaueschingen	Kützbrunn	52	128047	1120	Bad Mergentheim
Klepsau	82	126045	1190	Öhringen	Lackendorf	148	325014	3160	Rottweil
Klettgau	156	337062	3180	Waldshut	Ladenburg	102	226038	2130	Sinsheim
Klosterreichenbach	94	237004	2110	Horb	Lahr	140	317065	3140	Offenburg
Kluftern	188	435016	4160	Markdorf	Lahr/Schwarzwald	140	317065	3140	Offenburg
Knittlingen	112	236033	2150	Pforzheim	Laibach	82	126020	1190	Öhringen
Kochersteinsfeld	68	125111	1150	Heilbronn	Laichingen	194	425071	4170	Ulm
Kocherstetten	82	126046	1190	Öhringen	Laiz	184	437104	4150	Sigmaringen
Kochertürn	66	125069	1150	Heilbronn	Lampenhain	102	226029	2130	Sinsheim
Kohlberg	78	116036	1180	Nürtingen	Lampertsweiler	184	437100	4150	Sigmaringen
Kohlstetten	178	415089	4130	Münsingen	Lampoldshausen	68	125111	1150	Heilbronn
Kolbingen	152	327030	3170	Tuttlingen	Landshausen	100	215097	2120	Bruchsal
Kollmarsreute	124	316011	3110	Emmendingen	Langenalb	114	236072	2150	Pforzheim
Kollnau	126	316056	3110	Emmendingen	Langenargen	188	435030	4160	Markdorf
Kommingen	120	326005	3100	Donaueschingen	Langenau	194	425072	4170	Ulm
Köndringen	124	316043	3110	Emmendingen	Langenau	136	336081	3130	Lörrach
Köngen	78	116035	1180	Nürtingen	Langenbach	122	326068	3100	Donaueschingen
Königheim	52	128061	1120	Bad Mergentheim	Langenbeutingen	68	125113	1150	Heilbronn
Königsbach	114	236076	2150	Pforzheim	Langenbrand	118	235065	2160	Wildberg
Königsbach-Stein	114	236076	2150	Pforzheim	Langenbrand	90	216013	2100	Bühl
Königsbronn	62	135025	1140	Heidenheim	Langenbrettach	68	125113	1150	Heilbronn
Königschaffhausen	124	316012	3110	Emmendingen	Langenbrücken	100	215100	2120	Bruchsal
Königseggwald	172	436053	4120	Ravensburg	Langenburg	86	127047	1200	Ilshofen
Königsfeld im Schw.	120	326031	3100	Donaueschingen	Langenelz	108	225060	2140	Buchen
Königsheim	152	327029	3170	Tuttlingen	Langenenslingen	168	426067	4110	Biberach
Königshofen	54	128139	1120	Bad Mergentheim	Langenhardt	182	437078	4150	Sigmaringen
Konstanz	144	335043	3150	Stockach	Langenordnach	132	315113	3120	Freiburg
Korb	48	119041	1110	Backnang	Langenrain	144	335002	3150	Stockach
Korb	66	125063	1150	Heilbronn	Langenschemmern	170	426134	4110	Biberach
Kork	138	317057	3140	Offenburg	Langenschiltach	120	326052	3100	Donaueschingen
Korntal	76	118080	1170	Ludwigsburg	Langensteinbach	100	215096	2120	Bruchsal
Korntal-Münchingen	76	118080	1170	Ludwigsburg	Langenwinkel	140	317065	3140	Offenburg
Kornwestheim	74	118046	1170	Ludwigsburg	Langnau	188	435057	4160	Markdorf
Körsingen	44	136045	1101	Ellwangen	Lassbach	82	126046	1190	Öhringen
Kraichtal	100	215097	2120	Bruchsal	Laubach	44	136002	1101	Ellwangen
Krauchenwies	182	437065	4150	Sigmaringen	Laubbach	184	437086	4150	Sigmaringen
Krautheim	82	126045	1190	Öhringen	Lauchheim	44	136038	1101	Ellwangen
Kreenheinstetten	182	437072	4150	Sigmaringen	Lauchringen	158	337065	3180	Waldshut
Krenkingen	160	337126	3180	Waldshut	Lauda	54	128139	1120	Bad Mergentheim
Krensheim	52	128047	1120	Bad Mergentheim	Lauda-Königshofen	54	128139	1120	Bad Mergentheim
Kressberg	88	127101	1200	Ilshofen	Laudenbach	102	226040	2130	Sinsheim
Kressbronn am Bod.	188	435029	4160	Markdorf	Laudenbach	54	128126	1120	Bad Mergentheim

Gemeinde/ Gemeindeteil	Seite	Kenn- ziffer	Allb- Nummer	Amt für Landwirtschaft	Gemeinde/ Gemeindeteil	Seite	Kenn- ziffer	Allb- Nummer	Amt für Landwirtschaft
Laudenberg	108	225052	2140	Buchen	Lichtenwald	78	116037	1180	Nürtingen
Lauf	140	317068	3140	Offenburg	Liebelsberg	116	235047	2160	Wildberg
Laufen	132	315111	3120	Freiburg	Liedolsheim	100	215111	2120	Bruchsal
Laufen am Kocher	88	127079	1200	Ilshofen	Liel	134	336078	3130	Lörrach
Laufen an der Eyach	164	417079	4100	Balingen	Lienheim	156	337053	3180	Waldshut
Laufenburg/Baden	158	337066	3180	Waldshut	Lienzingen	112	236040	2150	Pforzheim
Lauffen am Neckar	66	125056	1150	Heilbronn	Lierbach	140	317098	3140	Offenburg
Lauffen ob Rottweil	150	325072	3160	Rottweil	Liggeringen	144	335063	3150	Stockach
Laupertshausen	168	426071	4110	Biberach	Liggersdorf	146	335096	3150	Stockach
Laupheim	168	426070	4110	Biberach	Limbach	108	225052	2140	Buchen
Lausheim	158	337106	3180	Waldshut	Lnach	120	326017	3100	Donaueschingen
Lautenbach	140	317067	3140	Offenburg	Lindach	46	136065	1101	Ellwangen
Lautenbach	90	216017	2100	Bühl	Lindach	102	226013	2130	Sinsheim
Lautenbach	88	127102	1200	Ilshofen	Lindelbach	54	128131	1120	Bad Mergentheim
Lauterach	194	425073	4170	Ulm	Linkenheim	100	215105	2120	Bruchsal
Lauterbach	148	325036	3160	Rottweil	Linkenheim-Hochst.	100	215105	2120	Bruchsal
Lauterburg	44	136021	1101	Ellwangen	Linsenhofen	78	116020	1180	Nürtingen
Lautern	44	136028	1101	Ellwangen	Linx	142	317153	3140	Offenburg
Lauterstein	60	117061	1130	Göppingen	Lipburg	128	315007	3120	Freiburg
Lautlingen	164	417079	4100	Balingen	Lippach	46	136082	1101	Ellwangen
Legelshurst	142	317141	3140	Offenburg	Lippertsreute	190	435059	4160	Markdorf
Lehen	128	311000	3120	Freiburg	Lippoldsweller	48	119006	1110	Backnang
Lehengericht	148	325051	3160	Rottweil	Liptingen	154	327057	3170	Tuttlingen
Lehnungen	112	236062	2150	Pforzheim	Litzelstetten	144	335043	3150	Stockach
Lehr	192	421000	4170	Ulm	Lobbach	104	226104	2130	Sinsheim
Lehrensteinsfeld	66	125057	1150	Heilbronn	Lobenfeld	106	226104	2130	Sinsheim
Leibenstadt	108	225001	2140	Buchen	Locherhof	150	325071	3160	Rottweil
Leiberstung	92	216049	2100	Bühl	Löchgau	74	118047	1170	Ludwigsburg
Leibertingen	182	437072	4150	Sigmaringen	Löffelstelzen	52	128007	1120	Bad Mergentheim
Leidringen	164	417054	4100	Balingen	Loffenau	90	216029	2100	Bühl
Leimen	102	226041	2130	Sinsheim	Löffingen	130	315070	3120	Freiburg
Leinfelden	80	116078	1180	Nürtingen	Lohrbach	108	225058	2140	Buchen
Leinfelden-Echterd.	80	116078	1180	Nürtingen	Lombach	94	237045	2110	Horb
Leingarten	66	125058	1150	Heilbronn	Lomersheim	112	236040	2150	Pforzheim
Leinstetten	148	325012	3160	Rottweil	Lonsee	194	425075	4170	Ulm
Leinzell	44	136040	1101	Ellwangen	Lonsingen	178	415093	4130	Münsingen
Leipferdingen	152	327018	3170	Tuttlingen	Lorch	44	136042	1101	Ellwangen
Leiselheim	124	316038	3110	Emmendingen	Lörrach	134	336050	3130	Lörrach
Lembach	160	337127	3180	Waldshut	Lossburg	94	237045	2110	Horb
Lendsiedel	86	127046	1200	Ilshofen	Lottstetten	158	337070	3180	Waldshut
Lengenrieden	52	128014	1120	Bad Mergentheim	Löwenstein	66	125059	1150	Heilbronn
Lenningen	80	116079	1180	Nürtingen	Ludwigsburg	74	118048	1170	Ludwigsburg
Lenzkirch	130	315068	3120	Freiburg	Ludwigshafen a. Bod.	146	335098	3150	Stockach
Leonberg	70	115028	1160	Herrenberg	Luizhausen	194	425075	4170	Ulm
Leonbronn	68	125108	1150	Heilbronn	Luttingen	158	337066	3180	Waldshut
Leopoldshafen	100	215102	2120	Bruchsal	Lützelsachsen	104	226096	2130	Sinsheim
Leukershausen	88	127101	1200	Ilshofen	Lützenhardt	96	237074	2110	Horb
Leupolz	174	436081	4120	Ravensburg	Machtolsheim	194	425071	4170	Ulm
Leustetten	188	435015	4160	Markdorf	Magenbuch	184	437086	4150	Sigmaringen
Leutenbach	48	119042	1110	Backnang	Mägerkingen	176	415073	4130	Münsingen
Leutershausen	106	226107	2130	Sinsheim	Magolsheim	176	415053	4130	Münsingen
Leutesheim	140	317057	3140	Offenburg	Magstadt	70	115029	1160	Herrenberg
Leutkirch	172	436055	4120	Ravensburg	Mahlberg	140	317073	3140	Offenburg
Leutkirch im Allgäu	172	436055	4120	Ravensburg	Mahlspüren im Hegau	146	335079	3150	Stockach
Leuzendorf	88	127075	1200	Ilshofen	Mahlspüren im Tal	146	335079	3150	Stockach
Levertsweller	184	437086	4150	Sigmaringen	Mahlstetten	152	327033	3170	Tuttlingen
Lichtenau	90	216028	2100	Bühl	Mähringen	192	421000	4170	Ulm
Lichtenstein	178	415092	4130	Münsingen	Mähringen	180	416023	4140	Rottenburg

Gemeinde/ Gemeindeteil	Seite	Kenn- ziffer	Allb- Nummer	Amt für Landwirtschaft	Gemeinde/ Gemeindeteil	Seite	Kenn- ziffer	Allb- Nummer	Amt für Landwirtschaft
Maichingen	70	115045	1160	Herrenberg	Memprechtshofen	142	317153	3140	Offenburg
Maienfels	68	125107	1150	Heilbronn	Mengen	130	315098	3120	Freiburg
Mainhardt	86	127052	1200	Ilshofen	Mengen	182	437076	4150	Sigmaringen
Mainwangen	144	335057	3150	Stockach	Menningen	182	437078	4150	Sigmaringen
Maisach	140	317098	3140	Offenburg	Menzenschwand	158	337097	3180	Waldshut
Maisenbach	116	235008	2160	Wildberg	Menzingen	100	215097	2120	Bruchsal
Maitis	58	117026	1130	Göppingen	Merchingen	110	225114	2140	Buchen
Maleck	124	316011	3110	Emmendingen	Merdingen	130	315072	3120	Freiburg
Malmsheim	70	115041	1160	Herrenberg	Merklingen	70	115050	1160	Herrenberg
Malsburg	136	336104	3130	Lörrach	Merklingen	194	425079	4170	Ulm
Malsburg-Marzell	136	336104	3130	Lörrach	Merzhausen	130	315073	3120	Freiburg
Malsch	102	226046	2130	Sinsheim	Messbach	82	126020	1190	Öhringen
Malsch	98	215046	2120	Bruchsal	Messelhausen	54	128139	1120	Bad Mergentheim
Malschenberg	104	226065	2130	Sinsheim	Messkirch	182	437078	4150	Sigmaringen
Malterdingen	124	316024	3110	Emmendingen	Messstetten	162	417044	4100	Balingen
Mambach	136	336103	3130	Lörrach	Mettenberg	156	337039	3180	Waldshut
Mangoldsall	82	126047	1190	Öhringen	Mettenberg	166	426021	4110	Biberach
Mannheim	102	222000	2130	Sinsheim	Metzingen	176	415050	4130	Münsingen
Mappach	134	336014	3130	Lörrach	Michelbach	90	216015	2100	Bühl
Marbach	182	437044	4150	Sigmaringen	Michelbach	108	225002	2140	Buchen
Marbach	122	326074	3100	Donaueschingen	Michelbach a. d. Bilz	86	127056	1200	Ilshofen
Marbach	54	128139	1120	Bad Mergentheim	Michelbach a. d. Heide	86	127032	1200	Ilshofen
Marbach am Neckar	74	118049	1170	Ludwigsburg	Michelbach a. d. Lücke	88	127091	1200	Ilshofen
March	132	315132	3120	Freiburg	Michelbach am Wald	84	126066	1190	Öhringen
Margrethausen	164	417079	4100	Balingen	Michelfeld	86	127059	1200	Ilshofen
Mariäkappel	88	127101	1200	Ilshofen	Michelfeld	104	226102	2130	Sinsheim
Mariazell	150	325071	3160	Rottweil	Michelwinnaden	172	436009	4120	Ravensburg
Markbronn	196	425141	4170	Ulm	Miedelsbach	48	119067	1110	Backnang
Markdorf	188	435034	4160	Markdorf	Mieterkingen	182	437044	4150	Sigmaringen
Markelfingen	144	335063	3150	Stockach	Mietersheim	140	317065	3140	Offenburg
Markelsheim	52	128007	1120	Bad Mergentheim	Mietingen	168	426073	4110	Biberach
Markgröningen	74	118050	1170	Ludwigsburg	Mimmenhausen	188	435052	4160	Markdorf
Märkt	136	336091	3130	Lörrach	Mindersbach	116	235046	2160	Wildberg
Marktlustenuau	88	127101	1200	Ilshofen	Mindersdorf	146	335096	3150	Stockach
Marlach	84	126072	1190	Öhringen	Mingolsheim	100	215100	2120	Bruchsal
Marschalkenzimmern	148	325012	3160	Rottweil	Minseln	134	336069	3130	Lörrach
Martinsmoos	116	235047	2160	Wildberg	Mistelbrunn	120	326006	3100	Donaueschingen
Marxzell	98	215047	2120	Bruchsal	Mittelbiberach	168	426074	4110	Biberach
Marzell	136	336104	3130	Lörrach	Mittelbuch	168	426087	4110	Biberach
Maselheim	168	426071	4110	Biberach	Mittelfischach	86	127063	1200	Ilshofen
Massenbach	66	125086	1150	Heilbronn	Mittelschefflenz	110	225115	2140	Buchen
Massenbachhausen	66	125061	1150	Heilbronn	Mittelstadt	176	415061	4130	Münsingen
Matzenbach	88	127102	1200	Ilshofen	Mittelstenweiler	188	435052	4160	Markdorf
Maubach	48	119008	1110	Backnang	Mittelurbach	172	436009	4120	Ravensburg
Mauchen	134	336078	3130	Lörrach	Möckmühl	66	125063	1150	Heilbronn
Mauchen	158	337106	3180	Waldshut	Möggingen	144	335063	3150	Stockach
Mauenheim	152	327025	3170	Tuttlingen	Möggingen	44	136043	1101	Ellwangen
Mauer	102	226048	2130	Sinsheim	Möglingen	84	126066	1190	Öhringen
Maulbronn	112	236038	2150	Pforzheim	Möglingen	74	118051	1170	Ludwigsburg
Maulburg	134	336057	3130	Lörrach	Möhringen	170	426121	4110	Biberach
Meckenbeuren	188	435035	4160	Markdorf	Möhringen	152	327050	3170	Tuttlingen
Meckesheim	102	226049	2130	Sinsheim	Monakam	116	235008	2160	Wildberg
Meersburg	188	435036	4160	Markdorf	Mönchberg	70	115021	1160	Herrenberg
Mehrstetten	176	415048	4130	Münsingen	Mönchweiler	120	326037	3100	Donaueschingen
Meidelstetten	178	415090	4130	Münsingen	Mönchzell	102	226049	2130	Sinsheim
Meimshheim	64	125013	1150	Heilbronn	Mondfeld	54	128131	1120	Bad Mergentheim
Meissenheim	140	317075	3140	Offenburg	Mönsheim	112	236039	2150	Pforzheim
Melchingen	162	417013	4100	Balingen	Moos	144	335055	3150	Stockach

Gemeinde/ Gemeindeteil	Seite	Kenn- ziffer	Allb- Nummer	Amt für Landwirtschaft	Gemeinde/ Gemeindeteil	Seite	Kenn- ziffer	Allb- Nummer	Amt für Landwirtschaft
Moos	90	216007	2100	Bühl	Munzingen	128	311000	3120	Freiburg
Moosbeuren	194	425091	4170	Ulm	Murg	158	337076	3180	Waldshut
Moosbrunn	104	226081	2130	Sinsheim	Murr	74	118054	1170	Ludwigsburg
Moosburg	168	426078	4110	Biberach	Murrhardt	48	119044	1110	Backnang
Moosheim	184	437100	4150	Sigmaringen	Musbach	174	436093	4120	Ravensburg
Morsbach	82	126046	1190	Öhringen	Musberg	80	116078	1180	Nürtingen
Mörsch	100	215108	2120	Bruchsal	Muthof	82	126028	1190	Öhringen
Mörschenhardt	108	225060	2140	Buchen	Mutlangen	44	136044	1101	Ellwangen
Mörsingen	178	415085	4130	Münsingen	Mutschelbach	100	215096	2120	Bruchsal
Mörtelstein	110	225074	2140	Buchen	Muttensweiler	166	426062	4110	Biberach
Mosbach	108	225058	2140	Buchen	Nabern	78	116033	1180	Nürtingen
Mösbach	138	317001	3140	Offenburg	Nagold	116	235046	2160	Wildberg
Mössingen	180	416025	4140	Rottenburg	Nasgenstadt	192	425033	4170	Ulm
Möttlingen	116	235008	2160	Wildberg	Nassach	48	119069	1110	Backnang
Mottschies	184	437088	4150	Sigmaringen	Nassau	54	128126	1120	Bad Mergentheim
Mötzingen	70	115034	1160	Herrenberg	Nassig	54	128131	1120	Bad Mergentheim
Mückenloch	102	226056	2130	Sinsheim	Nattheim	62	135026	1140	Heidenheim
Muckenschopf	90	216028	2100	Bühl	Nebringen	70	115016	1160	Herrenberg
Muckental	110	225117	2140	Buchen	Neckarbischofsheim	102	226055	2130	Sinsheim
Mudau	110	225060	2140	Buchen	Neckarburken	110	225117	2140	Buchen
Muggenbrunn	136	336087	3130	Lörrach	Neckarelz	108	225058	2140	Buchen
Muggensturm	90	216033	2100	Bühl	Neckargemünd	102	226056	2130	Sinsheim
Mühlacker	112	236040	2150	Pforzheim	Neckargerach	110	225064	2140	Buchen
Mühlbach	64	125026	1150	Heilbronn	Neckargröningen	76	118081	1170	Ludwigsburg
Mühlen am Neckar	94	237040	2110	Horb	Neckarhausen	78	116049	1180	Nürtingen
Mühlenbach	140	317078	3140	Offenburg	Neckarhausen	106	226105	2130	Sinsheim
Mühlhausen	166	426038	4110	Biberach	Neckarkatzenbach	110	225068	2140	Buchen
Mühlhausen	146	335097	3150	Stockach	Neckarmühlbach	108	225033	2140	Buchen
Mühlhausen	112	236062	2150	Pforzheim	Neckarrems	76	118081	1170	Ludwigsburg
Mühlhausen	102	226054	2130	Sinsheim	Neckarsulm	66	125065	1150	Heilbronn
Mühlhausen a. d. Enz	112	236040	2150	Pforzheim	Neckartailfingen	78	116041	1180	Nürtingen
Mühlhausen im Täle	58	117035	1130	Göppingen	Neckartenzlingen	78	116042	1180	Nürtingen
Mühlhausen-Ehingen	146	335097	3150	Stockach	Neckarweihingen	74	118048	1170	Ludwigsburg
Mühlheim a. d. Donau	152	327036	3170	Tuttlingen	Neckarwestheim	66	125066	1150	Heilbronn
Mühlheim am Bach	148	325057	3160	Rottweil	Neckarzimmern	110	225067	2140	Buchen
Mühlhofen	190	435066	4160	Markdorf	Neenstetten	194	425083	4170	Ulm
Mühlingen	144	335057	3150	Stockach	Nehren	180	416026	4140	Rottenburg
Mühringen	94	237040	2110	Horb	Neibbsheim	98	215007	2120	Bruchsal
Mülben	110	225118	2140	Buchen	Neidenstein	102	226058	2130	Sinsheim
Mulfingen	82	126056	1190	Öhringen	Neidlingen	78	116043	1180	Nürtingen
Müllen	142	317151	3140	Offenburg	Neipperg	64	125013	1150	Heilbronn
Müllheim	130	315074	3120	Freiburg	Nellingen	194	425084	4170	Ulm
Münchhof	144	335021	3150	Stockach	Nellingen a. d. Fildern	80	116080	1180	Nürtingen
Münchingen	160	337127	3180	Waldshut	Nellingsheim	180	416049	4140	Rottenburg
Münchingen	76	118080	1170	Ludwigsburg	Nellmersbach	48	119042	1110	Backnang
Münchweiler	138	317026	3140	Offenburg	Nendingen	152	327050	3170	Tuttlingen
Mundeldingen	194	425091	4170	Ulm	Nenningen	60	117061	1130	Göppingen
Mundelfingen	120	326027	3100	Donaueschingen	Nenzingen	146	335099	3150	Stockach
Mundelsheim	74	118053	1170	Ludwigsburg	Nerenstetten	194	425085	4170	Ulm
Munderkingen	194	425081	4170	Ulm	Neresheim	44	136045	1101	Ellwangen
Mundingen	124	316011	3110	Emmendingen	Nesselried	138	317005	3140	Offenburg
Mundingen	192	425033	4170	Ulm	Nesselwangen	190	435059	4160	Markdorf
Münklingen	70	115050	1160	Herrenberg	Neubronn	54	128126	1120	Bad Mergentheim
Münsingen	176	415053	4130	Münsingen	Neubronn	44	136002	1101	Ellwangen
Münster	52	128020	1120	Bad Mergentheim	Neubulach	116	235047	2160	Wildberg
Münstertal/Schw.	132	315130	3120	Freiburg	Neuburgweiler	100	215108	2120	Bruchsal
Münzdorf	176	415034	4130	Münsingen	Neudenau	66	125068	1150	Heilbronn
Münzesheim	100	215097	2120	Bruchsal	Neudingen	120	326012	3100	Donaueschingen

Gemeinde/ Gemeindeteil	Seite	Kenn- ziffer	Allb- Nummer	Amt für Landwirtschaft	Gemeinde/ Gemeindeteil	Seite	Kenn- ziffer	Allb- Nummer	Amt für Landwirtschaft
Neudorf	100	215099	2120	Bruchsal	Niederhofen	192	425002	4170	Ulm
Neuenburg	130	315076	3120	Freiburg	Niedernhall	82	126060	1190	Öhringen
Neuenbürg	112	236043	2150	Pforzheim	Niederrimbach	52	128020	1120	Bad Mergentheim
Neuenbürg	100	215097	2120	Bruchsal	Niederrimsingen	128	315015	3120	Freiburg
Neuenburg am Rhein	130	315076	3120	Freiburg	Niederschopfheim	138	317047	3140	Offenburg
Neuenhaus	80	116081	1180	Nürtingen	Niederstetten	54	128082	1120	Bad Mergentheim
Neuenstadt a. Kocher	66	125069	1150	Heilbronn	Niederstotzingen	62	135027	1140	Heidenheim
Neuenstein	82	126058	1190	Öhringen	Niederwangen	174	436081	4120	Ravensburg
Neuenweg	134	336060	3130	Lörrach	Niederwasser	138	317051	3140	Offenburg
Neuershausen	132	315132	3120	Freiburg	Niederweiler	130	315074	3120	Freiburg
Neuffen	78	116046	1180	Nürtingen	Niederwühl	156	337038	3180	Waldshut
Neufra	182	437082	4150	Sigmaringen	Niederwinden	126	316055	3110	Emmendingen
Neufra	168	426097	4110	Biberach	Niefern	112	236046	2150	Pforzheim
Neufra	148	325049	3160	Rottweil	Niefern-Öschelbronn	112	236046	2150	Pforzheim
Neufrach	188	435052	4160	Markdorf	Niklashausen	54	128128	1120	Bad Mergentheim
Neuhausen	144	335022	3150	Stockach	Nimburg	124	316043	3110	Emmendingen
Neuhausen	120	326031	3100	Donaueschingen	Nitzenhausen	82	126046	1190	Öhringen
Neuhausen	112	236044	2150	Pforzheim	Nöggenschwiel	158	337118	3180	Waldshut
Neuhausen a. d. Erms	176	415050	4130	Münsingen	Nonnenweiler	142	317150	3140	Offenburg
Neuhausen a. d. Fildern	78	116047	1180	Nürtingen	Nordhalden	120	326005	3100	Donaueschingen
Neuhausen ob Eck	152	327038	3170	Tuttlingen	Nordhausen	46	136075	1101	Ellwangen
Neuhengstett	116	235007	2160	Wildberg	Nordhausen	66	125074	1150	Heilbronn
Neuhütten	68	125107	1150	Heilbronn	Nordheim	66	125074	1150	Heilbronn
Neukirch	188	435042	4160	Markdorf	Nordrach	140	317085	3140	Offenburg
Neukirch	148	325049	3160	Rottweil	Nordschwaben	134	336069	3130	Lörrach
Neukirch	120	326017	3100	Donaueschingen	Nordstetten	94	237040	2110	Horb
Neulautern	68	125107	1150	Heilbronn	Nordweil	124	316020	3110	Emmendingen
Neuler	46	136046	1101	Ellwangen	Norsingen	132	315131	3120	Freiburg
Neulingen	114	236073	2150	Pforzheim	Nöttingen	114	236071	2150	Pforzheim
Neulussheim	102	226059	2130	Sinsheim	Notzingen	78	116048	1180	Nürtingen
Neumühl	140	317057	3140	Offenburg	Nufringen	70	115037	1160	Herrenberg
Neuneck	94	237030	2110	Horb	Nürtingen	78	116049	1180	Nürtingen
Neunkirchen	110	225068	2140	Buchen	Nusplingen	162	417045	4100	Balingen
Neunkirchen	52	128007	1120	Bad Mergentheim	Nussbach	122	326060	3100	Donaueschingen
Neunstetten	82	126045	1190	Öhringen	Nussbach	140	317089	3140	Offenburg
Neuravensburg	174	436081	4120	Ravensburg	Nussbaum	114	236073	2150	Pforzheim
Neureut	82	126058	1190	Öhringen	Nussdorf	74	118012	1170	Ludwigsburg
Neureut/Baden	98	212000	2120	Bruchsal	Nussdorf	190	435059	4160	Markdorf
Neuried	142	317151	3140	Offenburg	Nussloch	104	226060	2130	Sinsheim
Neusatz	116	235033	2160	Wildberg	Oberachern	138	317001	3140	Offenburg
Neusatz	90	216007	2100	Bühl	Oberacker	100	215097	2120	Bruchsal
Neuses	52	128058	1120	Bad Mergentheim	Oberalpfen	160	337126	3180	Waldshut
Neustadt	132	315113	3120	Freiburg	Oberbalbach	54	128139	1120	Bad Mergentheim
Neustadt	50	119079	1110	Backnang	Oberbaldingen	120	326003	3100	Donaueschingen
Neustetten	180	416049	4140	Rottenburg	Oberbalzheim	196	425140	4170	Ulm
Neuthard	100	215103	2120	Bruchsal	Oberbergen	132	315133	3120	Freiburg
Neutrauchburg	172	436049	4120	Ravensburg	Oberberken	48	119067	1110	Backnang
Neuweier	90	211000	2100	Bühl	Oberboihingen	78	116050	1180	Nürtingen
Neuweiler	116	235050	2160	Wildberg	Oberbränd	128	315031	3120	Freiburg
Neuweiler	70	115051	1160	Herrenberg	Oberbruch	90	216007	2100	Bühl
Niebelsbach	114	236070	2150	Pforzheim	Oberbrüden	48	119006	1110	Backnang
Niederbühl	90	216043	2100	Bühl	Oberderdingen	98	215059	2120	Bruchsal
Niederegggenen	134	336078	3130	Lörrach	Oberdielbach	110	225118	2140	Buchen
Niedereschach	120	326041	3100	Donaueschingen	Oberdigisheim	162	417044	4100	Balingen
Niedergebischbach	156	337049	3180	Waldshut	Oberdischingen	194	425088	4170	Ulm
Niederhausen	124	316053	3110	Emmendingen	Oberdorf am lpf	44	136010	1101	Ellwangen
Niederhof	158	337076	3180	Waldshut	Oberegggenen	134	336078	3130	Lörrach
Niederhofen	66	125086	1150	Heilbronn	Oberegggenen	158	337124	3180	Waldshut

Gemeinde/ Gemeindeteil	Seite	Kenn- ziffer	Allb- Nummer	Amt für Landwirtschaft	Gemeinde/ Gemeindeteil	Seite	Kenn- ziffer	Allb- Nummer	Amt für Landwirtschaft
Oberseesheim	66	125065	1150	Heilbronn	Oberschopfheim	138	317031	3140	Offenburg
Oberentersbach	142	317146	3140	Offenburg	Oberschüpf	52	128014	1120	Bad Mergentheim
Obereschach	122	326074	3100	Donaueschingen	Oberschwandorf	116	235032	2160	Wildberg
Oberessendorf	166	426038	4110	Biberach	Oberschwarzach	110	225116	2140	Buchen
Oberfischach	86	127063	1200	Ilshofen	Obersimonswald	124	316042	3110	Emmendingen
Oberflacht	154	327055	3170	Tuttlingen	Obersöllbach	82	126058	1190	Öhringen
Oberflockenbach	104	226096	2130	Sinsheim	Obersontheim	86	127063	1200	Ilshofen
Obergimpfen	64	125006	1150	Heilbronn	Oberspeltach	88	127103	1200	Ilshofen
Oberginsbach	82	126045	1190	Öhringen	Oberstadion	194	425091	4170	Ulm
Obergriesheim	64	125039	1150	Heilbronn	Obersteinach	86	127043	1200	Ilshofen
Obergrombach	98	215009	2120	Bruchsal	Obersteinbach	84	126085	1190	Öhringen
Obergroßningen	46	136049	1101	Ellwangen	Oberstenfeld	74	118060	1170	Ludwigsburg
Oberharmersbach	140	317088	3140	Offenburg	Oberstenweiler	188	435052	4160	Markdorf
Oberhaugstett	116	235047	2160	Wildberg	Oberstetten	54	128082	1120	Bad Mergentheim
Oberhausen	124	316053	3110	Emmendingen	Oberstetten	178	415090	4130	Münsingen
Oberhausen	100	215107	2120	Bruchsal	Oberstotzingen	62	135027	1140	Heidenheim
Oberhausen-Rheinl.	100	215107	2120	Bruchsal	Obersulm	68	125110	1150	Heilbronn
Oberhof	158	337076	3180	Waldshut	Obersulmetingen	168	426070	4110	Biberach
Oberholzheim	166	426001	4110	Biberach	Obertalheim	94	237040	2110	Horb
Oberifflingen	96	237061	2110	Horb	Oberteuringen	188	435045	4160	Markdorf
Oberjesingen	70	115021	1160	Herrenberg	Obertsrot	90	216017	2100	Bühl
Oberjettingen	72	115053	1160	Herrenberg	Oberuhldingen	190	435066	4160	Markdorf
Oberkessach	84	126072	1190	Öhringen	Oberwachingen	170	426124	4110	Biberach
Oberkirch	140	317089	3140	Offenburg	Oberwälden	60	117055	1130	Göppingen
Oberkirchberg	196	425137	4170	Ulm	Oberwangen	158	337106	3180	Waldshut
Oberkirmach	120	326052	3100	Donaueschingen	Oberweiler	90	216007	2100	Bühl
Oberkochen	46	136050	1101	Ellwangen	Oberweiler	90	216015	2100	Bühl
Oberkollbach	116	235055	2160	Wildberg	Oberweiler	98	215017	2120	Bruchsal
Oberkollwangen	116	235050	2160	Wildberg	Oberweiler	138	317031	3140	Offenburg
Oberlauchringen	158	337065	3180	Waldshut	Oberweissach	50	119083	1110	Backnang
Oberlauda	56	128139	1120	Bad Mergentheim	Oberwühl	156	337038	3180	Waldshut
Oberlenghardt	118	235065	2160	Wildberg	Oberwinden	126	316055	3110	Emmendingen
Oberlenningen	80	116079	1180	Nürtingen	Oberwittighausen	54	128137	1120	Bad Mergentheim
Obermarchtal	194	425090	4170	Ulm	Oberwittstadt	110	225114	2140	Buchen
Obermettingen	160	337128	3180	Waldshut	Oberwolfach	140	317093	3140	Offenburg
Obermünstertal	132	315130	3120	Freiburg	Obrigheim	110	225074	2140	Buchen
Obernau	180	416036	4140	Rottenburg	Ochsenbach	76	118076	1170	Ludwigsburg
Oberndorf	186	437124	4150	Sigmaringen	Ochsenberg	62	135025	1140	Heidenheim
Oberndorf	180	416036	4140	Rottenburg	Ochsenburg	68	125108	1150	Heilbronn
Oberndorf	90	216024	2100	Bühl	Ochsenhausen	168	426087	4110	Biberach
Oberndorf	82	126045	1190	Öhringen	Ochsenwang	78	116012	1180	Nürtingen
Oberndorf am Neckar	148	325045	3160	Rottweil	Odelshofen	140	317057	3140	Offenburg
Oberneudorf	108	225014	2140	Buchen	Odenheim	98	215064	2120	Bruchsal
Obernheim	162	417047	4100	Balingen	Ödenwaldstetten	178	415090	4130	Münsingen
Oberohrn	84	126069	1190	Öhringen	Ödernhardt	50	119089	1110	Backnang
Oberopflingen	168	426066	4110	Biberach	Ödheim	66	125078	1150	Heilbronn
Oberöwisheim	100	215097	2120	Bruchsal	Ödsbach	140	317089	3140	Offenburg
Oberprechtal	124	316010	3110	Emmendingen	Oferdingen	176	415061	4130	Münsingen
Oberreichenbach	116	235055	2160	Wildberg	Offenau	66	125079	1150	Heilbronn
Oberried	130	315084	3120	Freiburg	Offenburg	140	317096	3140	Offenburg
Oberriexingen	74	118059	1170	Ludwigsburg	Offingen	170	426124	4110	Biberach
Oberrimbach	52	128020	1120	Bad Mergentheim	Öffingen	48	119020	1110	Backnang
Oberrimsingen	128	315015	3120	Freiburg	Offnadingen	132	315131	3120	Freiburg
Oberrot	86	127062	1200	Ilshofen	Öfingen	120	326003	3100	Donaueschingen
Oberrotweil	132	315133	3120	Freiburg	Öflingen	158	337116	3180	Waldshut
Obersasbach	142	317116	3140	Offenburg	Ofterdingen	180	416031	4140	Rottenburg
Oberschefflenz	110	225115	2140	Buchen	Ofteringen	158	337123	3180	Waldshut
Oberschmeien	184	437104	4150	Sigmaringen	Oftersheim	104	226062	2130	Sinsheim

Gemeinde/ Gemeindeteil	Seite	Kenn- ziffer	Allb- Nummer	Amt für Landwirtschaft	Gemeinde/ Gemeindeteil	Seite	Kenn- ziffer	Allb- Nummer	Amt für Landwirtschaft
Oggelsbeuren	166	426011	4110	Biberach	Owingen	162	417025	4100	Balingen
Oggelshausen	168	426090	4110	Biberach	Paimar	52	128047	1120	Bad Mergentheim
Oggenhausen	62	135019	1140	Heidenheim	Palmbach	98	212000	2120	Bruchsal
Ohlsbach	140	317097	3140	Offenburg	Pappelau	192	425020	4170	Ulm
Ohmden	78	116053	1180	Nürtingen	Perouse	70	115042	1160	Herrenberg
Ohmenheim	46	136045	1101	Ellwangen	Peterzell	120	326052	3100	Donaueschingen
Ohnastetten	178	415093	4130	Münsingen	Peterzell	94	237002	2110	Horb
Öhningen	144	335061	3150	Stockach	Pfaffenberg	136	336103	3130	Lörrach
Öhringen	84	126066	1190	Öhringen	Pfaffenhofen	66	125081	1150	Heilbronn
Öhrnberg	84	126066	1190	Öhringen	Pfaffenrot	98	215047	2120	Bruchsal
Ölbronn	114	236075	2150	Pforzheim	Pfaffenweiler	130	315089	3120	Freiburg
Ölbronn-Dürrn	114	236075	2150	Pforzheim	Pfaffenweiler	122	326074	3100	Donaueschingen
Ölkofen	182	437053	4150	Sigmaringen	Pfäffingen	180	416048	4140	Rottenburg
Öllingen	194	425092	4170	Ulm	Pfahlbronn	48	119001	1110	Backnang
Olzhausen	66	125048	1150	Heilbronn	Pfahlheim	44	136019	1101	Ellwangen
Onolzheim	86	127014	1200	Ilshofen	Pfalzgrafenweiler	94	237054	2110	Horb
Önsbach	138	317001	3140	Offenburg	Pfedelbach	84	126069	1190	Öhringen
Onstmettingen	164	417079	4100	Balingen	Pfeffingen	164	417079	4100	Balingen
Opfingen	128	311000	3120	Freiburg	Pfinztal	100	215101	2120	Bruchsal
Öpfingen	194	425093	4170	Ulm	Pfitzingen	54	128082	1120	Bad Mergentheim
Oppelsbohm	50	119089	1110	Backnang	Pflaumloch	46	136087	1101	Ellwangen
Oppenau	140	317098	3140	Offenburg	Pflummern	168	426097	4110	Biberach
Oppenweiler	48	119053	1110	Backnang	Pföhren	120	326012	3100	Donaueschingen
Oppingen	194	425084	4170	Ulm	Pforzheim	112	231000	2150	Pforzheim
Orendelsall	84	126094	1190	Öhringen	Pforzheim Eis	112	231000	2150	Pforzheim
Orlach	86	127009	1200	Ilshofen	Pfrondorf	116	235046	2160	Wildberg
Orschweiler	140	317073	3140	Offenburg	Pfrondorf	180	416041	4140	Rottenburg
Orsenhausen	168	426108	4110	Biberach	Pfronstetten	176	415058	4130	Münsingen
Orsingern	146	335099	3150	Stockach	Pfrungen	174	436083	4120	Ravensburg
Orsingern-Nenzingen	146	335099	3150	Stockach	Pfullendorf	184	437088	4150	Sigmaringen
Ortenberg	140	317100	3140	Offenburg	Pfullingen	176	415059	4130	Münsingen
Öschelbronn	112	236046	2150	Pforzheim	Philippsburg	98	215066	2120	Bruchsal
Öschelbronn	70	115016	1160	Herrenberg	Plankstadt	104	226063	2130	Sinsheim
Öschelbronn	50	119089	1110	Backnang	Plattenhardt	80	116077	1180	Nürtingen
Öschingen	180	416025	4140	Rottenburg	Pleidelshheim	74	118063	1170	Ludwigsburg
Ostdorf	162	417002	4100	Balingen	Pleutersbach	102	226013	2130	Sinsheim
Ostelsheim	116	235057	2160	Wildberg	Pliezhausen	176	415060	4130	Münsingen
Osterburken	110	225075	2140	Buchen	Plittersdorf	92	216043	2100	Bühl
Ostfildern	80	116080	1180	Nürtingen	Plochingen	78	116056	1180	Nürtingen
Ostrach	184	437086	4150	Sigmaringen	Plüderhausen	48	119055	1110	Backnang
Östringen	98	215064	2120	Bruchsal	Poltringen	180	416048	4140	Rottenburg
Ötigheim	90	216039	2100	Bühl	Pommertsweiler	44	136002	1101	Ellwangen
Ötisheim	112	236050	2150	Pforzheim	Poppenhausen	54	128137	1120	Bad Mergentheim
Ötlingen	136	336091	3130	Lörrach	Poppenweiler	74	118048	1170	Ludwigsburg
Ottenbach	58	117037	1130	Göppingen	Präg	136	336087	3130	Lörrach
Ottenbronn	116	235007	2160	Wildberg	Prechtal	124	316010	3110	Emmendingen
Ottendorf	86	127025	1200	Ilshofen	Prinzbach	138	317011	3140	Offenburg
Ottenhausen	114	236072	2150	Pforzheim	Pülfringen	52	128061	1120	Bad Mergentheim
Ottenheim	142	317150	3140	Offenburg	Queckbronn	54	128126	1120	Bad Mergentheim
Ottenhöfen im Schw.	140	317102	3140	Offenburg	Querbach	140	317057	3140	Offenburg
Ottersdorf	92	216043	2100	Bühl	Radelstetten	194	425075	4170	Ulm
Otterswang	184	437088	4150	Sigmaringen	Raderach	188	435016	4160	Markdorf
Otterswang	166	426014	4110	Biberach	Radolfzell	144	335063	3150	Stockach
Ottersweiler	90	216041	2100	Bühl	Radolfzell a. Bodensee	144	335063	3150	Stockach
Ottmarsheim	74	118007	1170	Ludwigsburg	Raich	134	336067	3130	Lörrach
Ottoschwanden	124	316054	3110	Emmendingen	Raidwangen	78	116049	1180	Nürtingen
Owen	78	116054	1180	Nürtingen	Rainau	46	136089	1101	Ellwangen
Owingen	188	435047	4160	Markdorf	Raitbach	136	336081	3130	Lörrach

Gemeinde/ Gemeindeteil	Seite	Kenn- ziffer	Allb- Nummer	Amt für Landwirtschaft	Gemeinde/ Gemeindeteil	Seite	Kenn- ziffer	Allb- Nummer	Amt für Landwirtschaft
Raitenbuch	130	315068	3120	Freiburg	Rengetsweiler	182	437078	4150	Sigmaringen
Raithaslach	146	335079	3150	Stockach	Renhardswweiler	184	437100	4150	Sigmaringen
Rammersweiler	140	317096	3140	Offenburg	Renningen	70	115041	1160	Herrenberg
Rammingen	194	425097	4170	Ulm	Renquishausen	152	327041	3170	Tuttlingen
Ramsbach	140	317098	3140	Offenburg	Rettersburg	50	119089	1110	Backnang
Randegg	144	335028	3150	Stockach	Rettigheim	102	226054	2130	Sinsheim
Rangendingen	164	417051	4100	Balingen	Reubach	88	127071	1200	Ilshofen
Rappach	82	126011	1190	Öhringen	Reudern	78	116049	1180	Nürtingen
Rast	184	437123	4150	Sigmaringen	Reusten	180	416048	4140	Rottenburg
Rastatt	92	216043	2100	Bühl	Reute	172	436009	4120	Ravensburg
Ratshausen	164	417052	4100	Balingen	Reute	168	426074	4110	Biberach
Ratzenried	174	436094	4120	Ravensburg	Reute	144	335021	3150	Stockach
Rauenberg	52	128039	1120	Bad Mergentheim	Reute	124	316036	3110	Emmendingen
Rauenberg	104	226065	2130	Sinsheim	Reutin	94	237002	2110	Horb
Rauental	92	216043	2100	Bühl	Reutlingen	176	415061	4130	Münsingen
Ravensburg	174	436064	4120	Ravensburg	Reutlingendorf	194	425090	4170	Ulm
Ravenstein	110	225114	2140	Buchen	Reutti	192	425008	4170	Ulm
Rechberg	46	136065	1101	Ellwangen	Rexingen	94	237040	2110	Horb
Rechberg	156	337062	3180	Waldshut	Rheinau	142	317153	3140	Offenburg
Rechberghausen	58	117038	1130	Göppingen	Rheinbischofsheim	142	317153	3140	Offenburg
Rechenberg	88	127104	1200	Ilshofen	Rheinfelden	134	336069	3130	Lörrach
Rechtenstein	194	425098	4170	Ulm	Rheinfelden/Baden	134	336069	3130	Lörrach
Reckingen	158	337125	3180	Waldshut	Rheinhausen	124	316053	3110	Emmendingen
Regglisweiler	192	425028	4170	Ulm	Rheinhausen	100	215107	2120	Bruchsal
Reichartshausen	104	226066	2130	Sinsheim	Rheinheim	160	337125	3180	Waldshut
Reichenau	144	335066	3150	Stockach	Rheinmünster	92	216063	2100	Bühl
Reichenbach	140	317065	3140	Offenburg	Rheinsheim	98	215066	2120	Bruchsal
Reichenbach	138	317034	3140	Offenburg	Rheinstetten	100	215108	2120	Bruchsal
Reichenbach	138	317051	3140	Offenburg	Rheinweiler	134	336006	3130	Lörrach
Reichenbach	100	215110	2120	Bruchsal	Richen	64	125026	1150	Heilbronn
Reichenbach a. d. Fils	80	116058	1180	Nürtingen	Rickenbach	158	337090	3180	Waldshut
Reichenbach a. Heub.	152	327040	3170	Tuttlingen	Rickenbach	188	435052	4160	Markdorf
Reichenbach b. Sch.	166	426014	4110	Biberach	Riedbach	88	127075	1200	Ilshofen
Reichenbach bei Winn	50	119089	1110	Backnang	Riedböhringen	120	326005	3100	Donaueschingen
Reichenbach im Täle	58	117014	1130	Göppingen	Rieden	88	127100	1200	Ilshofen
Reichenbach u. Rechb	58	117015	1130	Göppingen	Riederich	176	415062	4130	Münsingen
Reichenbuch	108	225058	2140	Buchen	Riedern am Sand	156	337062	3180	Waldshut
Reicheneck	176	415061	4130	Münsingen	Riedern am Wald	160	337128	3180	Waldshut
Reichenhofen	172	436055	4120	Ravensburg	Riedetsweiler	184	437118	4150	Sigmaringen
Reichental	90	216017	2100	Bühl	Riedhausen	174	436067	4120	Ravensburg
Reicholzheim	54	128131	1120	Bad Mergentheim	Riedheim	144	335035	3150	Stockach
Reihen	104	226085	2130	Sinsheim	Riedheim	188	435034	4160	Markdorf
Reilingen	104	226068	2130	Sinsheim	Riedichen	136	336103	3130	Lörrach
Reinerzau	94	237002	2110	Horb	Riedlingen	134	336045	3130	Lörrach
Reinhardsachsen	110	225109	2140	Buchen	Riedlingen	168	426097	4110	Biberach
Reinsbronn	52	128020	1120	Bad Mergentheim	Riedöschingen	120	326005	3100	Donaueschingen
Reinstetten	168	426087	4110	Biberach	Riegel	124	316037	3110	Emmendingen
Reischach	184	437118	4150	Sigmaringen	Rielasingen	146	335100	3150	Stockach
Reiselfingen	130	315070	3120	Freiburg	Rielasingen-Worbling.	146	335100	3150	Stockach
Reisenbach	110	225060	2140	Buchen	Rielingshausen	74	118049	1170	Ludwigsburg
Remchingen	114	236071	2150	Pforzheim	Riesbürg	46	136087	1101	Ellwangen
Remetschwil	158	337118	3180	Waldshut	Riet	76	118073	1170	Ludwigsburg
Remmingsheim	180	416049	4140	Rottenburg	Rietenau	50	119087	1110	Backnang
Remseck am Neckar	76	118081	1170	Ludwigsburg	Rietheim	122	326074	3100	Donaueschingen
Remshalden	50	119090	1110	Backnang	Rietheim	154	327056	3170	Tuttlingen
Renchen	140	317110	3140	Offenburg	Rietheim	176	415053	4130	Münsingen
Renfrizhausen	148	325057	3160	Rottweil	Rietheim-Weilheim	154	327056	3170	Tuttlingen
Rengershausen	52	128007	1120	Bad Mergentheim	Rindelbach	44	136019	1101	Ellwangen

Gemeinde/ Gemeindeteil	Seite	Kenn- ziffer	Allb- Nummer	Amt für Landwirtschaft	Gemeinde/ Gemeindeteil	Seite	Kenn- ziffer	Allb- Nummer	Amt für Landwirtschaft
Rinderfeld	54	128082	1120	Bad Mergentheim	Rothenlachen	184	437118	4150	Sigmaringen
Ringelbach	140	317089	3140	Offenburg	Rottenacker	192	425104	4170	Ulm
Ringgenbach	182	437078	4150	Sigmaringen	Rottenburg	180	416036	4140	Rottenburg
Ringingen	162	417013	4100	Balingen	Rottenburg a. Neckar	180	416036	4140	Rottenburg
Ringingen	194	425039	4170	Ulm	Röttingen	44	136038	1101	Ellwangen
Ringschnait	166	426021	4110	Biberach	Rottum	168	426113	4110	Biberach
Ringsheim	140	317113	3140	Offenburg	Rottweil	148	325049	3160	Rottweil
Rinklingen	98	215007	2120	Bruchsal	Rotzel	158	337066	3180	Waldshut
Rinschheim	108	225014	2140	Buchen	Rotzingen	156	337038	3180	Waldshut
Rippberg	110	225109	2140	Buchen	Rübgarten	176	415060	4130	Münsingen
Rippenweier	104	226096	2130	Sinsheim	Ruchsen	66	125063	1150	Heilbronn
Rippolingen	158	337096	3180	Waldshut	Rudenberg	132	315113	3120	Freiburg
Rissegg	166	426021	4110	Biberach	Rudersberg	48	119061	1110	Backnang
Risstissen	192	425033	4170	Ulm	Ruhestetten	184	437118	4150	Sigmaringen
Ritschweier	104	226096	2130	Sinsheim	Ruit	98	215007	2120	Bruchsal
Rittersbach	110	225117	2140	Buchen	Ruit	80	116080	1180	Nürtingen
Robern	108	225024	2140	Buchen	Rulfingen	182	437076	4150	Sigmaringen
Rockenau	102	226013	2130	Sinsheim	Rümmingen	134	336073	3130	Lörrach
Roggenbeuren	190	435067	4160	Markdorf	Rumpfen	110	225060	2140	Buchen
Röhligen	44	136019	1101	Ellwangen	Rupertshofen	166	426011	4110	Biberach
Rohrau	70	115015	1160	Herrenberg	Ruppertshofen	86	127043	1200	Ilshofen
Rohrbach	104	226085	2130	Sinsheim	Ruppertshofen	46	136061	1101	Ellwangen
Rohrbach am Giessh.	64	125026	1150	Heilbronn	Ruschweiler	182	437056	4150	Sigmaringen
Rohrbach im Schw.	120	326017	3100	Donaueschingen	Rüsselhausen	54	128082	1120	Bad Mergentheim
Rohrbronn	50	119090	1110	Backnang	Russheim	100	215111	2120	Bruchsal
Rohrdorf	94	237027	2110	Horb	Rüsswihl	156	337038	3180	Waldshut
Rohrdorf	118	235060	2160	Wildberg	Rust	142	317114	3140	Offenburg
Rohrdorf	172	436049	4120	Ravensburg	Rutesheim	70	115042	1160	Herrenberg
Rohrdorf	182	437078	4150	Sigmaringen	Rütschdorf	108	225032	2140	Buchen
Rohrhardsberg	120	326055	3100	Donaueschingen	Rütte	156	337049	3180	Waldshut
Roigheim	66	125084	1150	Heilbronn	Sachsenflur	56	128139	1120	Bad Mergentheim
Römerstein	178	415088	4130	Münsingen	Sachsenhausen	62	135016	1140	Heidenheim
Römlinsdorf	94	237002	2110	Horb	Sachsenhausen	54	128131	1120	Bad Mergentheim
Rommelsbach	176	415061	4130	Münsingen	Sachsenheim	76	118076	1170	Ludwigsburg
Rommelshausen	50	119093	1110	Backnang	Säckingen	158	337096	3180	Waldshut
Rorgenwies	144	335021	3150	Stockach	Saig	130	315068	3120	Freiburg
Rosenberg	110	225082	2140	Buchen	Salach	58	117042	1130	Göppingen
Rosenberg	46	136060	1101	Ellwangen	Salem	188	435052	4160	Markdorf
Rosenfeld	164	417054	4100	Balingen	Sallneck	134	336074	3130	Lörrach
Rosengarten	88	127100	1200	Ilshofen	Salmbach	112	236013	2150	Pforzheim
Rosna	182	437076	4150	Sigmaringen	Salmendingen	162	417013	4100	Balingen
Rossfeld	86	127014	1200	Ilshofen	Salzstetten	96	237074	2110	Horb
Rosswag	76	118073	1170	Ludwigsburg	Sand	142	317141	3140	Offenburg
Rosswälden	58	117018	1130	Göppingen	Sandhausen	104	226076	2130	Sinsheim
Rosswangen	162	417002	4100	Balingen	Sandweier	90	211000	2100	Bühl
Rot	104	226103	2130	Sinsheim	Sasbach	124	316038	3110	Emmendingen
Rot	52	128007	1120	Bad Mergentheim	Sasbach	142	317116	3140	Offenburg
Röt	94	237004	2110	Horb	Sasbachried	138	317001	3140	Offenburg
Rot am See	88	127071	1200	Ilshofen	Sasbachwalden	142	317118	3140	Offenburg
Rot an der Rot	168	426100	4110	Biberach	Sattelbach	108	225058	2140	Buchen
Rot bei Laupheim	166	426028	4110	Biberach	Satteldorf	88	127073	1200	Ilshofen
Rötenbach	128	315039	3120	Freiburg	Sauggart	170	426124	4110	Biberach
Rötenbach	118	235084	2160	Wildberg	Sauldorf	184	437123	4150	Sigmaringen
Rotenberg	104	226065	2130	Sinsheim	Saulgau	184	437100	4150	Sigmaringen
Rötenberg	148	325001	3160	Rottweil	Schabenhausen	120	326041	3100	Donaueschingen
Rotensol	116	235033	2160	Wildberg	Schachen	156	337002	3180	Waldshut
Rotenzimmern	148	325011	3160	Rottweil	Schafhausen	70	115050	1160	Herrenberg
Rotfelden	116	235020	2160	Wildberg	Schäfersheim	54	128126	1120	Bad Mergentheim

Gemeinde/ Gemeindeteil	Seite	Kenn- ziffer	Allb- Nummer	Amt für Landwirtschaft	Gemeinde/ Gemeindeteil	Seite	Kenn- ziffer	Allb- Nummer	Amt für Landwirtschaft
Schaiblishausen	192	425033	4170	Ulm	Schnürpflingen	196	425110	4170	Ulm
Schalkstetten	192	425008	4170	Ulm	Schöckingen	74	118011	1170	Ludwigsburg
Schallbach	134	336075	3130	Lörrach	Schollach	128	315031	3120	Freiburg
Schallstadt	130	315098	3120	Freiburg	Schöllbronn	98	215017	2120	Bruchsal
Schanbach	80	116076	1180	Nürtingen	Schollbrunn	110	225118	2140	Buchen
Schapbach	96	237075	2110	Horb	Schömberg	164	417057	4100	Balingen
Scharenstetten	192	425031	4170	Ulm	Schömberg	118	235065	2160	Wildberg
Scharnhausen	80	116080	1180	Nürtingen	Schömberg	94	237045	2110	Horb
Schatthausen	104	226098	2130	Sinsheim	Schomburg	174	436081	4120	Ravensburg
Schechingen	46	136062	1101	Ellwangen	Schonach im Schw.	120	326055	3100	Donaueschingen
Scheer	184	437101	4150	Sigmaringen	Schönaich	70	115044	1160	Herrenberg
Schefflenz	110	225115	2140	Buchen	Schönauf	104	226080	2130	Sinsheim
Scheidental	110	225060	2140	Buchen	Schönauf im Schw.	134	336079	3130	Lörrach
Schelingen	132	315133	3120	Freiburg	Schönberg	142	317127	3140	Offenburg
Schellklingen	196	425108	4170	Ulm	Schönbronn	118	235080	2160	Wildberg
Schellbronn	112	236044	2150	Pforzheim	Schönbrunn	104	226081	2130	Sinsheim
Schemmerberg	170	426134	4110	Biberach	Schönebürg	168	426108	4110	Biberach
Schemmerhofen	170	426134	4110	Biberach	Schönenbach	130	315102	3120	Freiburg
Schenkenzell	148	325050	3160	Rottweil	Schönenbach	120	326017	3100	Donaueschingen
Scheppach	82	126011	1190	Öhringen	Schönenberg	134	336080	3130	Lörrach
Scherdingen	108	225052	2140	Buchen	Schönfeld	52	128045	1120	Bad Mergentheim
Scherzheim	90	216028	2100	Bühl	Schöntal	84	126072	1190	Öhringen
Scherzingen	132	315131	3120	Freiburg	Schönwald im Schw.	120	326054	3100	Donaueschingen
Schielberg	98	215047	2120	Bruchsal	Schopfheim	136	336081	3130	Lörrach
Schienen	144	335061	3150	Stockach	Schopfloch	96	237061	2110	Horb
Schietingen	116	235046	2160	Wildberg	Schopfloch	80	116079	1180	Nürtingen
Schillingstadt	54	128138	1120	Bad Mergentheim	Schorbach	48	119067	1110	Backnang
Schiltach	148	325051	3160	Rottweil	Schorndorf	48	119067	1110	Backnang
Schlächtenhaus	136	336084	3130	Lörrach	Schörzingen	164	417057	4100	Balingen
Schlageten	158	337097	3180	Waldshut	Schozach	64	125046	1150	Heilbronn
Schlaithdorf	80	116063	1180	Nürtingen	Schramberg	148	325053	3160	Rottweil
Schlat	60	117043	1130	Göppingen	Schrezheim	44	136019	1101	Ellwangen
Schlatt	128	315006	3120	Freiburg	Schriesheim	104	226082	2130	Sinsheim
Schlatt	162	417031	4100	Balingen	Schrozberg	88	127075	1200	Ilshofen
Schlatt am Randen	144	335035	3150	Stockach	Schura	152	327049	3170	Tuttlingen
Schlatt unter Krähen	146	335075	3150	Stockach	Schussenried	166	426014	4110	Biberach
Schlattstall	80	116079	1180	Nürtingen	Schuttern	138	317031	3140	Offenburg
Schlechtbach	48	119061	1110	Backnang	Schuttertal	142	317121	3140	Offenburg
Schlechttau	136	336087	3130	Lörrach	Schutterwald	142	317122	3140	Offenburg
Schlichten	48	119067	1110	Backnang	Schutterzell	142	317151	3140	Offenburg
Schliengen	134	336078	3130	Lörrach	Schützlingen	112	236028	2150	Pforzheim
Schlier	174	436069	4120	Ravensburg	Schwabbach	82	126011	1190	Öhringen
Schlierbach	60	117044	1130	Göppingen	Schwabhausen	52	128014	1120	Bad Mergentheim
Schlierstadt	110	225075	2140	Buchen	Schwäbisch Gmünd	46	136065	1101	Ellwangen
Schlossau	110	225060	2140	Buchen	Schwäbisch Hall	88	127076	1200	Ilshofen
Schlossberg	44	136010	1101	Ellwangen	Schwabsberg	46	136089	1101	Ellwangen
Schluchsee	130	315102	3120	Freiburg	Schwackenreute	144	335057	3150	Stockach
Schluttenbach	98	215017	2120	Bruchsal	Schwaibach	138	317034	3140	Offenburg
Schmalegg	174	436064	4120	Ravensburg	Schwaigern	66	125086	1150	Heilbronn
Schmalfelden	88	127075	1200	Ilshofen	Schwaikheim	48	119068	1110	Backnang
Schmerbach	52	128020	1120	Bad Mergentheim	Schwaiboldorf	180	416036	4140	Rottenburg
Schmiden	48	119020	1110	Backnang	Schwanau	142	317150	3140	Offenburg
Schmidhausen	64	125008	1150	Heilbronn	Schwandorf	152	327038	3170	Tuttlingen
Schmiechen	196	425108	4170	Ulm	Schwanheim	104	226081	2130	Sinsheim
Schmieh	118	235084	2160	Wildberg	Schwanningen	158	337106	3180	Waldshut
Schmieheim	140	317059	3140	Offenburg	Schwann	114	236072	2150	Pforzheim
Schnait	50	119091	1110	Backnang	Schwarzach	92	216063	2100	Bühl
Schnittlingen	58	117010	1130	Göppingen	Schwarzach	110	225116	2140	Buchen

Gemeinde/ Gemeindeteil	Seite	Kenn- ziffer	Allb- Nummer	Amt für Landwirtschaft	Gemeinde/ Gemeindeteil	Seite	Kenn- ziffer	Allb- Nummer	Amt für Landwirtschaft
Schwärzenbach	132	315113	3120	Freiburg	Sindelfingen	70	115045	1160	Herrenberg
Schwarzenberg	94	237004	2110	Horb	Sindolsheim	110	225082	2140	Buchen
Schwarzenberg	118	235065	2160	Wildberg	Sindringen	82	126028	1190	Öhringen
Schweigern	52	128014	1120	Bad Mergentheim	Singen	114	236071	2150	Pforzheim
Schweighausen	142	317121	3140	Offenburg	Singen/Hohentwiel	146	335075	3150	Stockach
Schweighof	128	315007	3120	Freiburg	Sinningen	168	426065	4110	Biberach
Schweinberg	108	225032	2140	Buchen	Sinsheim	104	226085	2130	Sinsheim
Schweindorf	46	136045	1101	Ellwangen	Sinzheim	92	216049	2100	Bühl
Schweinhausen	166	426058	4110	Biberach	Sipplingen	188	435053	4160	Markdorf
Schwendi	168	426108	4110	Biberach	Sirchingen	176	415078	4130	Münsingen
Schwenningen	184	437102	4150	Sigmaringen	Sitzenkirch	134	336045	3130	Lörrach
Schwenningen a. N.	122	326074	3100	Donaueschingen	Söhnstetten	62	135032	1140	Heidenheim
Schwerzen	158	337123	3180	Waldshut	Sölden	130	315107	3120	Freiburg
Schwetzingen	104	226084	2130	Sinsheim	Söllingen	100	215101	2120	Bruchsal
Schwieberdingen	74	118067	1170	Ludwigsburg	Söllingen	92	216063	2100	Bühl
Schwöllbronn	84	126066	1190	Öhringen	Sommenhardt	118	235084	2160	Wildberg
Schwörstadt	136	336082	3130	Lörrach	Sonderbuch	192	425020	4170	Ulm
Sechselberg	48	119004	1110	Backnang	Sonderbuch	178	415085	4130	Münsingen
Seckach	110	225091	2140	Buchen	Sondernach	196	425108	4170	Ulm
Seebach	142	317126	3140	Offenburg	Sonderriet	54	128131	1120	Bad Mergentheim
Seeborn	180	416036	4140	Rottenburg	Sonnenbühl	178	415091	4130	Münsingen
Seeburg	176	415078	4130	Münsingen	Sontheim	196	425139	4170	Ulm
Seedorf	148	325014	3160	Rottweil	Sontheim an d. Brenz	62	135031	1140	Heidenheim
Seefeld	128	315022	3120	Freiburg	Spaichingen	152	327046	3170	Tuttlingen
Seekirch	168	426109	4110	Biberach	Sparwiesen	60	117051	1130	Göppingen
Seelbach	142	317127	3140	Offenburg	Spechbach	104	226086	2130	Sinsheim
Seewald	96	237073	2110	Horb	Spessart	98	215017	2120	Bruchsal
Segeten	156	337038	3180	Waldshut	Spiegelberg	48	119069	1110	Backnang
Seibranz	172	436010	4120	Ravensburg	Spielbach	88	127075	1200	Ilshofen
Seissen	192	425020	4170	Ulm	Spielberg	116	235006	2160	Wildberg
Seitingen	154	327055	3170	Tuttlingen	Spielberg	100	215096	2120	Bruchsal
Seitingen-Oberflacht	154	327055	3170	Tuttlingen	Spielberg	76	118076	1170	Ludwigsburg
Selgetsweiler	146	335096	3150	Stockach	Spindelwag	168	426100	4110	Biberach
Sennfeld	108	225001	2140	Buchen	Spöck	184	437086	4150	Sigmaringen
Sentenhart	184	437118	4150	Sigmaringen	Spöck	100	215109	2120	Bruchsal
Serres	112	236065	2150	Pforzheim	Spraitbach	46	136066	1101	Ellwangen
Sersheim	74	118068	1170	Ludwigsburg	Sprantal	98	215007	2120	Bruchsal
Setzingen	196	425112	4170	Ulm	St. Blasien	158	337097	3180	Waldshut
Sexau	124	316039	3110	Emmendingen	St. Georgen	120	326052	3100	Donaueschingen
Sickenhausen	176	415061	4130	Münsingen	St. Georgen/Schw.	120	326052	3100	Donaueschingen
Sickingen	162	417031	4100	Balingen	St. Ilgen	102	226041	2130	Sinsheim
Siebeneich	82	126011	1190	Öhringen	St. Johann	178	415093	4130	Münsingen
Siegelau	124	316014	3110	Emmendingen	St. Leon	104	226103	2130	Sinsheim
Siegelsbach	66	125087	1150	Heilbronn	St. Leon-Rot	104	226103	2130	Sinsheim
Sielmingen	80	116077	1180	Nürtingen	St. Märgen	130	315094	3120	Freiburg
Siensbach	126	316056	3110	Emmendingen	St. Peter	130	315095	3120	Freiburg
Siessen im Wald	168	426108	4110	Biberach	St. Ulrich	128	315014	3120	Freiburg
Siggen	174	436094	4120	Ravensburg	St. Wilhelm	130	315084	3120	Freiburg
Siglingen	66	125068	1150	Heilbronn	Stadelhofen	140	317089	3140	Offenburg
Sigmaringen	184	437104	4150	Sigmaringen	Stafflangen	166	426021	4110	Biberach
Sigmaringendorf	184	437105	4150	Sigmaringen	Staffort	100	215109	2120	Bruchsal
Sigmarswangen	148	325057	3160	Rottweil	Stahringen	144	335063	3150	Stockach
Simmersfeld	118	235066	2160	Wildberg	Staig	196	425138	4170	Ulm
Simmolzheim	118	235067	2160	Wildberg	Stammheim	118	235085	2160	Wildberg
Simmringen	52	128058	1120	Bad Mergentheim	Starzach	180	416050	4140	Rottenburg
Simonswald	124	316042	3110	Emmendingen	Starzeln	162	417013	4100	Balingen
Simprechtshausen	82	126056	1190	Öhringen	Staufen	130	315108	3120	Freiburg
Sindeldorf	84	126072	1190	Öhringen	Staufen	156	337039	3180	Waldshut

Gemeinde/ Gemeindeteil	Seite	Kenn- ziffer	Allb- Nummer	Amt für Landwirtschaft	Gemeinde/ Gemeindeteil	Seite	Kenn- ziffer	Allb- Nummer	Amt für Landwirtschaft
Staufen im Breisgau	130	315108	3120	Freiburg	Strassberg	164	417063	4100	Balingen
Staufenberg	90	216017	2100	Bühl	Strassdorf	46	136065	1101	Ellwangen
Stebbach	64	125034	1150	Heilbronn	Straubenhardt	114	236072	2150	Pforzheim
Stegen	132	315109	3120	Freiburg	Streichen	162	417002	4100	Balingen
Stein	114	236076	2150	Pforzheim	Strittmatt	156	337038	3180	Waldshut
Stein	162	417031	4100	Balingen	Strümpfelbach	50	119091	1110	Backnang
Stein am Kocher	66	125069	1150	Heilbronn	Strümpfelbach	48	119008	1110	Backnang
Steinach	50	119089	1110	Backnang	Strümpfelbrunn	110	225118	2140	Buchen
Steinach	142	317129	3140	Offenburg	Stubersheim	192	425008	4170	Ulm
Steinbach	54	128064	1120	Bad Mergentheim	Stühlingen	158	337106	3180	Waldshut
Steinbach	82	126046	1190	Öhringen	Stupferich	98	212000	2120	Bruchsal
Steinbach	90	211000	2100	Bühl	Stuppach	52	128007	1120	Bad Mergentheim
Steinbach	110	225060	2140	Buchen	Stürzenhardt	108	225014	2140	Buchen
Steinberg	196	425138	4170	Ulm	Stutensee	100	215109	2120	Bruchsal
Steinegg	112	236044	2150	Pforzheim	Stuttgart	74	111000	1170	Ludwigsburg
Steinen	136	336084	3130	Lörrach	Suggental	126	316056	3110	Emmendingen
Steinenberg	48	119061	1110	Backnang	Sulmingen	168	426071	4110	Biberach
Steinenbronn	70	115046	1160	Herrenberg	Sulz	140	317065	3140	Offenburg
Steinenkirch	58	117010	1130	Göppingen	Sulz	118	235080	2160	Wildberg
Steinenstadt	130	315076	3120	Freiburg	Sulz am Neckar	148	325057	3160	Rottweil
Steinfurt	54	128064	1120	Bad Mergentheim	Sulzau	180	416050	4140	Rottenburg
Steingebronn	176	415027	4130	Münsingen	Sulzbach	108	225009	2140	Buchen
Steinhausen / Rottum	168	426113	4110	Biberach	Sulzbach	104	226096	2130	Sinsheim
Steinhausen b. Schus.	166	426014	4110	Biberach	Sulzbach	98	215046	2120	Bruchsal
Steinheim am Albuch	62	135032	1140	Heidenheim	Sulzbach	90	216015	2100	Bühl
Steinheim an der Murr	76	118070	1170	Ludwigsburg	Sulzbach	68	125110	1150	Heilbronn
Steinhilben	176	415073	4130	Münsingen	Sulzbach am Kocher	88	127079	1200	Ilshofen
Steinkirchen	86	127009	1200	Ilshofen	Sulzbach an der Murr	48	119075	1110	Backnang
Steinmauern	92	216052	2100	Bühl	Sulzbach-Laufen	88	127079	1200	Ilshofen
Steinsfurt	104	226085	2130	Sinsheim	Sulzburg	132	315111	3120	Freiburg
Steisslingen	146	335077	3150	Stockach	Sulzdorf	88	127076	1200	Ilshofen
Sterneck	94	237045	2110	Horb	Sulzfeld	98	215082	2120	Bruchsal
Sternenfels	112	236061	2150	Pforzheim	Sunthausen	120	326003	3100	Donaueschingen
Stetten	144	335022	3150	Stockach	Suppingen	194	425071	4170	Ulm
Stetten	156	337053	3180	Waldshut	Süssen	60	117049	1130	Göppingen
Stetten	166	426001	4110	Biberach	Täbingen	164	417054	4100	Balingen
Stetten	188	435054	4160	Markdorf	Täferrot	46	136070	1101	Ellwangen
Stetten a. Heuchelberg	66	125086	1150	Heilbronn	Tafertsweller	184	437086	4150	Sigmaringen
Stetten am Kalt. Markt	184	437107	4150	Sigmaringen	Tailfingen	164	417079	4100	Balingen
Stetten an der Donau	152	327036	3170	Tuttlingen	Tailfingen	70	115016	1160	Herrenberg
Stetten auf den Fildern	80	116078	1180	Nürtingen	Tairnbach	102	226054	2130	Sinsheim
Stetten bei Haigerloch	162	417025	4100	Balingen	Taisersdorf	188	435047	4160	Markdorf
Stetten bei Hechingen	162	417031	4100	Balingen	Taldorf	174	436064	4120	Ravensburg
Stetten im Remstal	50	119093	1110	Backnang	Talheim	180	416025	4140	Rottenburg
Stetten ob Lontal	62	135027	1140	Heidenheim	Talheim	152	327048	3170	Tuttlingen
Stetten ob Rottweil	150	325069	3160	Rottweil	Talheim	146	335080	3150	Stockach
Stetten unter Holstein	162	417013	4100	Balingen	Talheim	66	125094	1150	Heilbronn
Stettfeld	98	215084	2120	Bruchsal	Tamm	76	118071	1170	Ludwigsburg
Stimpfach	88	127104	1200	Ilshofen	Tannau	188	435057	4160	Markdorf
Stockach	146	335079	3150	Stockach	Tannenkirch	134	336045	3130	Lörrach
Stockach	180	416015	4140	Rottenburg	Tannhausen	172	436008	4120	Ravensburg
Stockburg	120	326052	3100	Donaueschingen	Tannhausen	46	136071	1101	Ellwangen
Stockenhausen	162	417002	4100	Balingen	Tannheim	168	426117	4110	Biberach
Stockheim	64	125013	1150	Heilbronn	Tannheim	122	326074	3100	Donaueschingen
Stödtlen	46	136068	1101	Ellwangen	Tauberbischofsheim	54	128115	1120	Bad Mergentheim
Stollhofen	92	216063	2100	Bühl	Tegernau	136	336086	3130	Lörrach
Storzingen	184	437107	4150	Sigmaringen	Temmenhausen	192	425031	4170	Ulm
Stötten	58	117024	1130	Göppingen	Tengen	146	335080	3150	Stockach

Gemeinde/ Gemeindeteil	Seite	Kenn- ziffer	Allb- Nummer	Amt für Landwirtschaft	Gemeinde/ Gemeindeteil	Seite	Kenn- ziffer	Allb- Nummer	Amt für Landwirtschaft
Teningen	124	316043	3110	Emmendingen	Uissigheim	54	128064	1120	Bad Mergentheim
Tennenbronn	148	325058	3160	Rottweil	Ulm	90	216028	2100	Bühl
Tett nang	188	435057	4160	Markdorf	Ulm	140	317110	3140	Offenburg
Thalheim	182	437072	4150	Sigmaringen	Ulm	192	421000	4170	Ulm
Thanheim	162	417008	4100	Balingen	Umkirch	132	315115	3120	Freiburg
Thomashardt	78	116037	1180	Nürtingen	Ummendorf	170	426120	4110	Biberach
Tiefenbach	64	125039	1150	Heilbronn	Unadingen	130	315070	3120	Freiburg
Tiefenbach	168	426118	4110	Biberach	Undingen	178	415091	4130	Münsingen
Tiefenbach	98	215064	2120	Bruchsal	Unlingen	170	426121	4110	Biberach
Tiefenbach	86	127014	1200	Ilshofen	Unterlupfen	156	337002	3180	Waldshut
Tiefenbronn	112	236062	2150	Forzheim	Unteraspach	86	127043	1200	Ilshofen
Tiefenhäusern	156	337051	3180	Waldshut	Unterbalbach	56	128139	1120	Bad Mergentheim
Tiengen	128	311000	3120	Freiburg	Unterbaldingen	120	326003	3100	Donaueschingen
Tiengen/Oberrhein	160	337126	3180	Waldshut	Unterbalzheim	196	425140	4170	Ulm
Tiergarten	140	317089	3140	Offenburg	Unterböhringen	58	117007	1130	Göppingen
Tieringen	162	417044	4100	Balingen	Unterbränd	120	326006	3100	Donaueschingen
Tigerfeld	176	415058	4130	Münsingen	Unterbrüden	48	119006	1110	Backnang
Tischardt	78	116020	1180	Nürtingen	Unterdeufstetten	88	127102	1200	Ilshofen
Titisee	132	315113	3120	Freiburg	Unterdigisheim	162	417044	4100	Balingen
Titisee-Neustadt	132	315113	3120	Freiburg	Untereggingen	158	337124	3180	Waldshut
Todtmoos	158	337108	3180	Waldshut	Untereisesheim	66	125096	1150	Heilbronn
Todtnau	136	336087	3130	Lörrach	Unterensingen	80	116068	1180	Nürtingen
Todtnauberg	136	336087	3130	Lörrach	Unterentersbach	142	317146	3140	Offenburg
Tomerdingen	192	425031	4170	Ulm	Unteressendorf	166	426058	4110	Biberach
Trailfingen	176	415053	4130	Münsingen	Utergimpfern	102	226055	2130	Sinsheim
Treffelhausen	58	117010	1130	Göppingen	Uterginsbach	82	126045	1190	Öhringen
Treschklingen	64	125006	1150	Heilbronn	Utergriesheim	64	125005	1150	Heilbronn
Triberg im Schwarzw.	122	326060	3100	Donaueschingen	Utergrombach	98	215009	2120	Bruchsal
Trichtingen	148	325015	3160	Rottweil	Untergröningen	44	136002	1101	Ellwangen
Triensbach	86	127014	1200	Ilshofen	Untergruppenbach	66	125098	1150	Heilbronn
Trienz	108	225024	2140	Buchen	Unterharmersbach	142	317146	3140	Offenburg
Trillfingen	162	417025	4100	Balingen	Unterhaugstett	116	235008	2160	Wildberg
Trochtelfingen	44	136010	1101	Ellwangen	Unterhausen	178	415092	4130	Münsingen
Trochtelfingen	176	415073	4130	Münsingen	Unterheimbach	82	126011	1190	Öhringen
Trossingen	152	327049	3170	Tuttlingen	Unterheinriet	66	125098	1150	Heilbronn
Trugenhofen	62	135010	1140	Heidenheim	Unteribental	128	315020	3120	Freiburg
Tübingen	180	416041	4140	Rottenburg	Unterifflingen	96	237061	2110	Horb
Tüfingen	188	435052	4160	Markdorf	Unterjesingen	180	416041	4140	Rottenburg
Tumlingen	96	237074	2110	Horb	Unterjettingen	72	115053	1160	Herrenberg
Tunau	136	336089	3130	Lörrach	Unterkessach	68	125103	1150	Heilbronn
Tüngental	88	127076	1200	Ilshofen	Unterkirchberg	196	425137	4170	Ulm
Tuningen	122	326061	3100	Donaueschingen	Unterkirnach	122	326065	3100	Donaueschingen
Tunsel	128	315006	3120	Freiburg	Unterkochen	46	136088	1101	Ellwangen
Türkheim	58	117024	1130	Göppingen	Unterlauchringen	158	337065	3180	Waldshut
Tutschfelden	124	316017	3110	Emmendingen	Unterlengenhardt	116	235008	2160	Wildberg
Tuttlingen	152	327050	3170	Tuttlingen	Unterlenningen	80	116079	1180	Nürtingen
Überauchen	122	326075	3100	Donaueschingen	Untermarchtal	196	425123	4170	Ulm
Überberg	116	235006	2160	Wildberg	Untermettingen	160	337128	3180	Waldshut
Überlingen	190	435059	4160	Markdorf	Untermünkheim	88	127086	1200	Ilshofen
Überlingen am Ried	146	335075	3150	Stockach	Untermünstertal	132	315130	3120	Freiburg
Übrigshausen	88	127086	1200	Ilshofen	Untermusbach	94	237028	2110	Horb
Ubstadt-Weiher	98	215084	2120	Bruchsal	Unterneudorf	108	225014	2140	Buchen
Uhingen	60	117051	1130	Göppingen	Unteröwisheim	100	215097	2120	Bruchsal
Uhdingen-Mühlhofen	190	435066	4160	Markdorf	Unterreichenbach	118	235073	2160	Wildberg
Ühlingen	160	337128	3180	Waldshut	Unterriexingen	74	118050	1170	Ludwigsburg
Ühlingen-Birkendorf	160	337128	3180	Waldshut	Unterrieffingen	44	136010	1101	Ellwangen
Uiffingen	52	128014	1120	Bad Mergentheim	Unterrot	86	127025	1200	Ilshofen
Uigendorf	170	426121	4110	Biberach	Unterschefflenz	110	225115	2140	Buchen

Gemeinde/ Gemeindeteil	Seite	Kenn- ziffer	Allb- Nummer	Amt für Landwirtschaft	Gemeinde/ Gemeindeteil	Seite	Kenn- ziffer	Allb- Nummer	Amt für Landwirtschaft
Unterschmeien	184	437104	4150	Sigmaringen	Volkertshausen	146	335081	3150	Stockach
Unterschneidheim	46	136075	1101	Ellwangen	Völkofen	182	437053	4150	Sigmaringen
Unterschöpf	52	128014	1120	Bad Mergentheim	Vollmaringen	116	235046	2160	Wildberg
Unterschwandorf	116	235032	2160	Wildberg	Vollmersdorf	108	225032	2140	Buchen
Unterschwarzach	172	436010	4120	Ravensburg	Vorbachzimmern	54	128082	1120	Bad Mergentheim
Unterschwarzach	110	225116	2140	Buchen	Vordersteinenberg	48	119001	1110	Backnang
Untersiggingen	190	435067	4160	Markdorf	Vorderweissbuch	50	119089	1110	Backnang
Untersontheim	86	127063	1200	Ilshofen	Vörstetten	124	316045	3110	Emmendingen
Unterstadion	196	425124	4170	Ulm	Wachbach	52	128007	1120	Bad Mergentheim
Untersteinbach	84	126069	1190	Öhringen	Wachendorf	180	416050	4140	Rottenburg
Untersulmetingen	168	426070	4110	Biberach	Wagenschwend	108	225052	2140	Buchen
Untertalheim	94	237040	2110	Horb	Wagenstadt	124	316017	3110	Emmendingen
Unteruhldingen	190	435066	4160	Markdorf	Wagensteig	128	315020	3120	Freiburg
Unterwachingen	196	425125	4170	Ulm	Waghäusel	100	215106	2120	Bruchsal
Unterwaldhausen	174	436077	4120	Ravensburg	Waghurst	138	317001	3140	Offenburg
Unterwangen	158	337106	3180	Waldshut	Wahlwies	146	335079	3150	Stockach
Unterweiler	192	421000	4170	Ulm	Waiblingen	50	119079	1110	Backnang
Unterweissach	50	119083	1110	Backnang	Waibstadt	104	226091	2130	Sinsheim
Unterwilflingen	46	136075	1101	Ellwangen	Wain	170	426125	4110	Biberach
Untervittighausen	54	128137	1120	Bad Mergentheim	Walbertsweiler	184	437118	4150	Sigmaringen
Untervittstadt	110	225114	2140	Buchen	Wald	184	437118	4150	Sigmaringen
Unzhurst	90	216041	2100	Bühl	Waldachtal	96	237074	2110	Horb
Upfingen	178	415093	4130	Münsingen	Waldangelloch	104	226085	2130	Sinsheim
Upflamör	178	415085	4130	Münsingen	Waldau	132	315113	3120	Freiburg
Urach	122	326068	3100	Donaueschingen	Waldbach	82	126011	1190	Öhringen
Urach	178	415078	4130	Münsingen	Waldbronn	100	215110	2120	Bruchsal
Urbach	50	119076	1110	Backnang	Waldbrunn	110	225118	2140	Buchen
Urberg	156	337027	3180	Waldshut	Waldburg	174	436079	4120	Ravensburg
Urloffen	138	317005	3140	Offenburg	Walddorf	178	415087	4130	Münsingen
Urnau	190	435067	4160	Markdorf	Walddorf	116	235006	2160	Wildberg
Urphar	54	128131	1120	Bad Mergentheim	Walddorfhäslach	178	415087	4130	Münsingen
Ursenbach	104	226082	2130	Sinsheim	Wälde	94	237008	2110	Horb
Ursendorf	182	437053	4150	Sigmaringen	Waldenbuch	70	115048	1160	Herrenberg
Urspring	194	425075	4170	Ulm	Waldenburg	84	126085	1190	Öhringen
Uttenhofen	88	127100	1200	Ilshofen	Waldenhausen	54	128131	1120	Bad Mergentheim
Uttenhofen	146	335080	3150	Stockach	Waldhausen	166	426008	4110	Biberach
Uttenweiler	170	426124	4110	Biberach	Waldhausen	120	326006	3100	Donaueschingen
Utzenfeld	136	336090	3130	Lörrach	Waldhausen	108	225014	2140	Buchen
Utzmemmingen	46	136087	1101	Ellwangen	Waldhausen	58	117024	1130	Göppingen
Vaihingen an der Enz	76	118073	1170	Ludwigsburg	Waldhausen	44	136042	1101	Ellwangen
Varnhalt	90	211000	2100	Bühl	Waldhilsbach	102	226056	2130	Sinsheim
Vellberg	88	127089	1200	Ilshofen	Waldkatzenbach	110	225118	2140	Buchen
Veringendorf	184	437114	4150	Sigmaringen	Waldkirch	160	337126	3180	Waldshut
Veringenstadt	184	437114	4150	Sigmaringen	Waldkirch	126	316056	3110	Emmendingen
Verrenberg	84	126066	1190	Öhringen	Waldmannshofen	52	128020	1120	Bad Mergentheim
Vierundzwanzig Höfe	94	237045	2110	Horb	Waldmössingen	148	325053	3160	Rottweil
Vilchband	54	128137	1120	Bad Mergentheim	Waldmühlbach	108	225009	2140	Buchen
Villingen im Schwarzw.	122	326074	3100	Donaueschingen	Waldprechtsweiler	98	215046	2120	Bruchsal
Villingen-Schwenninge	122	326074	3100	Donaueschingen	Waldrems	48	119008	1110	Backnang
Villingendorf	148	325060	3160	Rottweil	Waldrennach	112	236043	2150	Pforzheim
Vilsingen	182	437059	4150	Sigmaringen	Waldshut	160	337126	3180	Waldshut
Vimbuch	90	216007	2100	Bühl	Waldshut-Tiengen	160	337126	3180	Waldshut
Vogt	174	436078	4120	Ravensburg	Waldstetten	108	225039	2140	Buchen
Vogtsburg im Kaiserst.	132	315133	3120	Freiburg	Waldstetten	46	136079	1101	Ellwangen
Vöhrenbach	122	326068	3100	Donaueschingen	Waldtann	88	127101	1200	Ilshofen
Vöhringen	150	325061	3160	Rottweil	Waldulm	138	317056	3140	Offenburg
Völkersbach	98	215046	2120	Bruchsal	Waldwimmersbach	106	226104	2130	Sinsheim
Volkersheim	194	425033	4170	Ulm	Walheim	76	118074	1170	Ludwigsburg

Gemeinde/ Gemeindeteil	Seite	Kenn- ziffer	Allb- Nummer	Amt für Landwirtschaft	Gemeinde/ Gemeindeteil	Seite	Kenn- ziffer	Allb- Nummer	Amt für Landwirtschaft
Wallbach	158	337096	3180	Waldshut	Weilheim	158	337118	3180	Waldshut
Wallburg	138	317026	3140	Offenburg	Weilheim	162	417031	4100	Balingen
Walldorf	104	226095	2130	Sinsheim	Weilheim	180	416041	4140	Rottenburg
Walldürn	110	225109	2140	Buchen	Weilheim an der Teck	80	116070	1180	Nürtingen
Wallhausen	88	127091	1200	Ilshofen	Weilstetten	162	417002	4100	Balingen
Walpertshofen	168	426073	4110	Biberach	Weingarten	174	436082	4120	Ravensburg
Waltershofen	172	436052	4120	Ravensburg	Weingarten/Baden	100	215090	2120	Bruchsal
Waltershofen	128	311000	3120	Freiburg	Weinheim	104	226096	2130	Sinsheim
Waltersweiler	140	317096	3140	Offenburg	Weinsberg	66	125102	1150	Heilbronn
Walxheim	46	136075	1101	Ellwangen	Weinstadt	50	119091	1110	Backnang
Walzbachtal	98	215089	2120	Bruchsal	Weinstetten	196	425138	4170	Ulm
Wangen	194	425066	4170	Ulm	Weipertshofen	88	127104	1200	Ilshofen
Wangen	184	437086	4150	Sigmaringen	Weisbach	110	225118	2140	Buchen
Wangen	144	335061	3150	Stockach	Weisenbach	92	216059	2100	Bühl
Wangen	60	117055	1130	Göppingen	Weissach	70	115052	1160	Herrenberg
Wangen im Allgäu	174	436081	4120	Ravensburg	Weissach im Tal	50	119083	1110	Backnang
Wankheim	180	416023	4140	Rottenburg	Weissbach	84	126086	1190	Öhringen
Wannweil	178	415080	4130	Münsingen	Weissenstein	60	117061	1130	Göppingen
Warmbronn	70	115028	1160	Herrenberg	Weisweil	124	316049	3110	Emmendingen
Wart	116	235006	2160	Wildberg	Weisweil	158	337062	3180	Waldshut
Warthausen	170	426128	4110	Biberach	Weitenau	136	336084	3130	Lörrach
Waschenbeuren	60	117053	1130	Göppingen	Weitenung	90	216007	2100	Bühl
Wasenweiler	130	315059	3120	Freiburg	Weiterdingen	144	335035	3150	Stockach
Wasser	184	437123	4150	Sigmaringen	Weitingen	94	237027	2110	Horb
Wasser	124	316011	3110	Emmendingen	Weizen	158	337106	3180	Waldshut
Wasseralfingen	46	136088	1101	Ellwangen	Weldingsfelden	82	126039	1190	Öhringen
Watterdingen	146	335080	3150	Stockach	Weilendingen	150	325064	3160	Rottweil
Weckrieden	88	127076	1200	Ilshofen	Weilendingen	156	337022	3180	Waldshut
Wehingen	152	327051	3170	Tuttlingen	Weimlingen	134	336014	3130	Lörrach
Wehr	158	337116	3180	Waldshut	Welschensteinach	142	317129	3140	Offenburg
Wehrhalden	156	337049	3180	Waldshut	Welschingen	144	335022	3150	Stockach
Weiden	148	325012	3160	Rottweil	Welzheim	50	119084	1110	Backnang
Weidenstetten	196	425130	4170	Ulm	Wembach	136	336094	3130	Lörrach
Weier	140	317096	3140	Offenburg	Wendelsheim	180	416036	4140	Rottenburg
Weigheim	122	326074	3100	Donaueschingen	Wenden	116	235020	2160	Wildberg
Weikersheim	54	128126	1120	Bad Mergentheim	Wendlingen a. Neckar	80	116071	1180	Nürtingen
Weil	146	335080	3150	Stockach	Wenkheim	54	128128	1120	Bad Mergentheim
Weil am Rhein	136	336091	3130	Lörrach	Werbach	54	128128	1120	Bad Mergentheim
Weil der Stadt	70	115050	1160	Herrenberg	Werbachhausen	54	128128	1120	Bad Mergentheim
Weil im Schönbuch	70	115051	1160	Herrenberg	Wermutshausen	54	128082	1120	Bad Mergentheim
Weildorf	162	417025	4100	Balingen	Wernau/Neckar	80	116072	1180	Nürtingen
Weildorf	188	435052	4160	Markdorf	Wertheim	54	128131	1120	Bad Mergentheim
Weilen unt. den Rinne	164	417071	4100	Balingen	Wessental	52	128039	1120	Bad Mergentheim
Weiler	48	119067	1110	Backnang	Wessingen	162	417008	4100	Balingen
Weiler	104	226085	2130	Sinsheim	Westerheim	196	425134	4170	Ulm
Weiler	114	236070	2150	Pforzheim	Westernach	82	126047	1190	Öhringen
Weiler	120	326031	3100	Donaueschingen	Westernbach	84	126094	1190	Öhringen
Weiler	144	335055	3150	Stockach	Westernhausen	84	126072	1190	Öhringen
Weiler	180	416036	4140	Rottenburg	Westerstetten	196	425135	4170	Ulm
Weiler	192	425020	4170	Ulm	Westgartshausen	86	127014	1200	Ilshofen
Weiler an der Zaber	66	125081	1150	Heilbronn	Westhausen	46	136082	1101	Ellwangen
Weiler bei Weinsberg	68	125110	1150	Heilbronn	Westheim	88	127100	1200	Ilshofen
Weiler In den Bergen	46	136065	1101	Ellwangen	Wettelbrunn	130	315108	3120	Freiburg
Weiler ob der Fils	58	117018	1130	Göppingen	Wettersdorf	110	225109	2140	Buchen
Weiler Zum Stein	48	119042	1110	Backnang	Widdern	66	125103	1150	Heilbronn
Weilersbach	122	326074	3100	Donaueschingen	Wiechs	146	335077	3150	Stockach
Weilersteusslingen	192	425002	4170	Ulm	Wiechs	146	335080	3150	Stockach
Weilheim	154	327056	3170	Tuttlingen	Wiechs	136	336081	3130	Lörrach

Gemeinde/ Gemeindeteil	Seite	Kenn- ziffer	Allb- Nummer	Amt für Landwirtschaft	Gemeinde/ Gemeindeteil	Seite	Kenn- ziffer	Allb- Nummer	Amt für Landwirtschaft
Wieden	136	336096	3130	Lörrach	Wittighausen	54	128137	1120	Bad Mergentheim
Wiernsheim	112	236065	2150	Pforzheim	Wittlekofen	156	337022	3180	Waldshut
Wies	136	336097	3130	Lörrach	Wittlensweiler	94	237028	2110	Horb
Wiesenbach	104	226097	2130	Sinsheim	Wittlingen	136	336100	3130	Lörrach
Wiesenbach	86	127008	1200	Ilshofen	Wittlingen	178	415078	4130	Münsingen
Wiesensteig	60	117058	1130	Göppingen	Wittnau	132	315125	3120	Freiburg
Wiesenstetten	94	237024	2110	Horb	Wohlmuthausen	82	126028	1190	Öhringen
Wiesental	100	215106	2120	Bruchsal	Wöchingen	52	128014	1120	Bad Mergentheim
Wieslet	136	336098	3130	Lörrach	Wolfach	142	317145	3140	Offenburg
Wiesloch	104	226098	2130	Sinsheim	Wolfartsweiler	98	212000	2120	Bruchsal
Wildbad im Schwarzw.	118	235079	2160	Wildberg	Wolfartsweiler	184	437100	4150	Sigmaringen
Wildberg	118	235080	2160	Wildberg	Wolfegg	174	436085	4120	Ravensburg
Wildenstein	88	127102	1200	Ilshofen	Wolfenhausen	180	416049	4140	Rottenburg
Wildentierbach	54	128082	1120	Bad Mergentheim	Wolfenweiler	130	315098	3120	Freiburg
Wildgutach	124	316042	3110	Emmendingen	Wolfschlugen	80	116073	1180	Nürtingen
Wildtal	128	315047	3120	Freiburg	Wolketsweiler	174	436095	4120	Ravensburg
Wilferdingen	114	236071	2150	Pforzheim	Wollbach	134	336045	3130	Lörrach
Wilflingen	156	337027	3180	Waldshut	Wollenberg	64	125006	1150	Heilbronn
Wilflingen	168	426067	4110	Biberach	Wolpadingen	156	337027	3180	Waldshut
Wilflingen	150	325064	3160	Rottweil	Wolpertshausen	88	127099	1200	Ilshofen
Wilhelmsdorf	174	436083	4120	Ravensburg	Wolpertswende	174	436087	4120	Ravensburg
Wilhelmsfeld	104	226099	2130	Sinsheim	Wolterdingen	120	326012	3100	Donaueschingen
Willaringen	158	337090	3180	Waldshut	Worblingen	146	335100	3150	Stockach
Willmandingen	178	415091	4130	Münsingen	Worndorf	152	327038	3170	Tuttlingen
Willsbach	68	125110	1150	Heilbronn	Wörmersberg	96	237072	2110	Horb
Willstätt	142	317141	3140	Offenburg	Wört	46	136084	1101	Eilwangen
Wilsingen	176	415073	4130	Münsingen	Wöschbach	100	215101	2120	Bruchsal
Wimmental	66	125102	1150	Heilbronn	Wössingen	98	215089	2120	Bruchsal
Wimsheim	112	236067	2150	Pforzheim	Wuchzenhofen	174	436055	4120	Ravensburg
Winden im Elztal	126	316055	3110	Emmendingen	Würm	112	231000	2150	Pforzheim
Windenreute	124	316011	3110	Emmendingen	Wurmberg	112	236068	2150	Pforzheim
Windischbuch	52	128014	1120	Bad Mergentheim	Würmersheim	90	216009	2100	Bühl
Windischenbach	84	126069	1190	Öhringen	Wurmlingen	154	327054	3170	Tuttlingen
Windschlag	140	317096	3140	Offenburg	Wurmlingen	180	416036	4140	Rottenburg
Winnenden	50	119085	1110	Backnang	Würtingen	178	415093	4130	Münsingen
Winterbach	50	119086	1110	Backnang	Würzbach	116	235055	2160	Wildberg
Winterlingen	164	417075	4100	Balingen	Wüstenrot	68	125107	1150	Heilbronn
Wintersdorf	92	216043	2100	Bühl	Wutach	160	337127	3180	Waldshut
Winterspüren	146	335079	3150	Stockach	Wutöschingen	158	337123	3180	Waldshut
Winterstetten	172	436055	4120	Ravensburg	Wyhl	124	316051	3110	Emmendingen
Winterstettendorf	166	426062	4110	Biberach	Wyhlen	136	336105	3130	Lörrach
Winterstettenstadt	166	426062	4110	Biberach	Yach	124	316010	3110	Emmendingen
Wintersulgen	188	435020	4160	Markdorf	Zaberfeld	68	125108	1150	Heilbronn
Wintersweiler	134	336014	3130	Lörrach	Zainingen	178	415088	4130	Münsingen
Winzeln	150	325070	3160	Rottweil	Zaisenhausen	100	215094	2120	Bruchsal
Winzenhofen	84	126072	1190	Öhringen	Zaisenhausen	82	126056	1190	Öhringen
Winzerhausen	74	118021	1170	Ludwigsburg	Zaisersweiher	112	236038	2150	Pforzheim
Winzingen	58	117015	1130	Göppingen	Zang	62	135025	1140	Heidenheim
Wipplingen	196	425141	4170	Ulm	Zarten	130	315064	3120	Freiburg
Wissgoldingen	46	136079	1101	Eilwangen	Zastler	130	315084	3120	Freiburg
Wittelbach	142	317127	3140	Offenburg	Zavelstein	118	235084	2160	Wildberg
Wittendorf	94	237045	2110	Horb	Zell	168	426097	4110	Biberach
Wittenhofen	190	435067	4160	Markdorf	Zell am Andelsbach	184	437088	4150	Sigmaringen
Wittenschwand	156	337027	3180	Waldshut	Zell am Harmersbach	142	317146	3140	Offenburg
Wittental	132	315109	3120	Freiburg	Zell am Neckar	78	116019	1180	Nürtingen
Wittenweiler	142	317150	3140	Offenburg	Zell im Wiesental	136	336103	3130	Lörrach
Wittenweiler	86	127008	1200	Ilshofen	Zell unter Aichelberg	60	117060	1130	Göppingen
Wittershausen	150	325061	3160	Rottweil	Zell-Weierbach	140	317096	3140	Offenburg

Gemeinde/ Gemeindeteil	Seite	Kenn- ziffer	Allb- Nummer	Amt für Landwirtschaft	Gemeinde/ Gemeindeteil	Seite	Kenn- ziffer	Allb- Nummer	Amt für Landwirtschaft
Zepfenhan	148	325049	3160	Rottweil	Zizishausen	78	116049	1180	Nürtingen
Zeutern	98	215084	2120	Bruchsal	Zöbingen	46	136075	1101	Ellwangen
Ziegelbach	172	436010	4120	Ravensburg	Zogenweiler	174	436095	4120	Ravensburg
Ziegelhausen	102	221000	2130	Sinsheim	Zollenreute	172	436008	4120	Ravensburg
Zienken	130	315076	3120	Freiburg	Zoznegg	144	335057	3150	Stockach
Zierolshofen	140	317057	3140	Offenburg	Zunsweier	140	317096	3140	Offenburg
Zillhausen	162	417002	4100	Balingen	Zunzingen	130	315074	3120	Freiburg
Zimmerholz	144	335022	3150	Stockach	Zusenhofen	140	317089	3140	Offenburg
Zimmern	162	417008	4100	Balingen	Zussdorf	174	436083	4120	Ravensburg
Zimmern	152	327025	3170	Tuttlingen	Zöttlingen	66	125063	1150	Heilbronn
Zimmern	110	225091	2140	Buchen	Zuzenhausen	104	226101	2130	Sinsheim
Zimmern	52	128047	1120	Bad Mergentheim	Zweiflingen	84	126094	1190	Öhringen
Zimmern ob Rottweil	150	325069	3160	Rottweil	Zwerenberg	116	235050	2160	Wildberg
Zimmern unt. d. Burg	164	417078	4100	Balingen	Zwiefalten	178	415085	4130	Münsingen
Zipplingen	46	136075	1101	Ellwangen	Zwiefaltendorf	168	426097	4110	Biberach
Zizenhausen	146	335079	3150	Stockach	Zwingenberg	110	225113	2140	Buchen



STATISTISCHES LANDESAMT
BADEN-WÜRTTEMBERG

Die landwirtschaftliche Produktions- und Marktstruktur mit Kreisergebnissen!



Die Land- und Forstwirtschaft 1996

- Fläche und Bevölkerung
- Pflanzliche Produktion
- Weinwirtschaft
- Viehhaltung und tierische Produktion
- Betriebs- und Produktionsstruktur
- Betriebswirtschaft und Markt
- Forst- und Holzwirtschaft, Binnenfischerei

136 Seiten, kaschiert, 19,10 DM
(zuzüglich Versandkosten)
ISSN 0174-1462, Artikel-Nr. 2214 96001

Ihre Bestellung richten Sie bitte an:

Statistisches Landesamt Baden-Württemberg, Böblinger Str. 68, 70199 Stuttgart
Telefon (0711) 641-2866, Telefax (0711) 641-2130

Diskette? Preis: 42,- DM (zuzüglich Versandkosten),
Telefon (0711) 6 41-2121, Telefax (0711) 641-2444