

**BAND
262**

STATISTIK VON BADEN-WÜRTTEMBERG

Regionalstruktur Baden - Württemberg 1977 Gemeinden

**HERAUSGEGEBEN VOM STATISTISCHEN LANDESAMT BADEN - WÜRTTEMBERG
STUTT GART 1978**

Artikel-Nr. 2731 7701

Vorwort

Das Statistische Landesamt hat im vergangenen Jahr erstmals nach Abschluß der Kreis- und Gemeindereform unter dem Titel "Regionalstruktur Baden-Württemberg" ein querschnittsorientiertes Tabellenwerk mit Strukturdaten der Stadt- und Landkreise herausgebracht. In Fortführung dieser Reihe und bestärkt durch das positive Echo aus Konsumentenkreisen werden mit vorliegendem Band erstmals ausgewählte Strukturdaten der "neuen" Gemeinden in fachübergreifender Zusammenstellung veröffentlicht.

Unter dem Gesichtspunkt einer schnellen, problemorientierten Information, besonders im Hinblick auf die vergleichende Analyse von Gemeindestrukturen, sind je Gemeinde mehr als 70 Merkmale bzw. Merkmalskombinationen ausgewiesen. Darunter befinden sich Dichteziffern und Durchschnitte ebenso wie absolute Zahlen und Veränderungsraten, die u.a. auch geeignet sind, strukturelle Veränderungen im Zeitablauf aufzuzeigen. Mit der Wahl des Gebietsstandes 1. Januar 1977 wird berücksichtigt, daß viele der 1111 Gemeinden, die es nach Abschluß der Gemeindereform in Baden-Württemberg gibt, entweder neu gebildet worden sind oder/und ihre Kreiszugehörigkeit wechselten und somit Gebietsveränderungen verursacht haben.

Den einzelnen Tabellen ist zur thematischen Ergänzung jeweils eine Reihe von Gemeindegrafiken angefügt. Diese veranschaulichen in übersichtlicher Weise die landesspezifische Verteilung bestimmter Informationsgehalte, zugleich aber auch die Intensität von Merkmalen in räumlicher Abgrenzung. Sämtliche im vorliegenden Band ausgewiesenen Daten wurden aus der beim Statistischen Landesamt geführten STRUKTUR— UND REGIONALDATENBANK abgerufen.

Auch in dieser Veröffentlichung wird der Weg computer-gestützter Tabellenfertigung beschrieben. Bedingt dadurch mußte in einigen Fällen von der amtlichen Schreibweise der Gemeinden, Kreise und Regionen abgewichen werden. Die davon betroffenen regionalen Einheiten sind im Anhang in ungekürzter amtlicher Schreibweise wiedergegeben.

Der Band wurde in der Abteilung 6 "Informationssystem, Elektronische Datenverarbeitung" bearbeitet.

Stuttgart, im Dezember 1978

Statistisches Landesamt
Baden-Württemberg

Prof. Dr. Klaus Szameitat

Inhalt

	Seite
Vorwort	3
Karte 1 Verwaltungseinteilung des Landes Baden-Württemberg	7
Karte 2 Klassifizierung der Gemeinden nach der Erwerbsstruktur 1970 zum Gebietsstand 1.1.1977	9
I Zur Auswahl von Strukturdaten auf Gemeindebasis	11
II Begriffe und Erläuterungen	13
III Gemeindetabellen und -grafiken nach Sachgebieten	
Tabelle 1 Fläche und Bevölkerung 1970/76	17
Tabelle 2 Allgemeinbildendes Schulwesen 1976	53
Tabelle 3 Versicherungspflichtig beschäftigte Arbeitnehmer am 30.6.1976	79
Tabelle 4 Landwirtschaft 1970/77	109
Tabelle 5 Industrie und Handwerk 1976	141
Tabelle 6.1 Gemeindefinanzen – Einnahmen – 1970/76	169
Tabelle 6.2 Gemeindefinanzen – Ausgaben – 1970/76	191
 Gemeindegrafiken	
Zu Tabelle 1	
– Bevölkerungsdichte 1976	39 ff
– Ausländeranteil an der Wohnbevölkerung 1976	
– Bevölkerungsentwicklung 1976 gegenüber 1971	
– Allgemeine Fruchtbarkeitsziffern 1976	
– Wanderungssaldo 1970 bis 1976 bezogen auf die mittlere Bevölkerung 1970	
– Veränderung der Siedlungsfläche 1976 gegenüber 1971	
– Entwicklung des Bestands an Wohnungen 1976 gegenüber 1970	
Zu Tabelle 2	
– Angebot an öffentlichen und privaten allgemeinbildenden Schulen im Schuljahr 1976/77	75 ff
– Ausländeranteil an der 6 bis unter 15jährigen Wohnbevölkerung 1976	
Zu Tabelle 3	
– Versicherungspflichtig beschäftigte Arbeitnehmer im Produzierenden Gewerbe am 30.6.1976	101 ff
– Versicherungspflichtig beschäftigte Arbeitnehmer im Handel und Verkehr am 30.6.1976	
– Versicherungspflichtig beschäftigte Arbeitnehmer im Dienstleistungsbereich ohne Handel und Verkehr am 30.6.1976	
– Versicherungspflichtig beschäftigte ausländische Arbeitnehmer am 30.6.1976	

Zu Tabelle 4	Seite
– Entwicklung des Rinderbestands 1977/70	131 ff
– Entwicklung des Schweinebestands 1977/70	
– Landwirtschaftlich genutzte Fläche der landwirtschaftlichen Betriebe mit 0,5 bis unter 10 ha LF-in % der LF insgesamt 1977	
– Landwirtschaftlich genutzte Fläche der landwirtschaftlichen Betriebe mit 10 bis unter 20 ha LF - in % der LF insgesamt 1977	
– Landwirtschaftlich genutzte Fläche der landwirtschaftlichen Betriebe mit 20 und mehr ha LF in % der LF insgesamt 1977	
 Zu Tabelle 5	
– Industriedichte 1976	163 ff
– Entwicklung der Industriebeschäftigten 1976 gegenüber 1970	
– Handwerksunternehmen 1976	
 Zu Tabelle 6.2	
– Schuldenstand je Einwohner 1976	213 ff
– Gesamtausgaben je Einwohner 1976	

Anhang

1. Amtliche Schreibweise von abgekürzten Gemeinde-, Kreis- und Regionsnamen	218
2. Gemeinden, die seit dem 1.1.1973 (Kreisreform) ihre Kreiszugehörigkeit gewechselt haben	219

Karte 1

Verwaltungseinteilung des Landes Baden-Württemberg

Stand: 1.1.1978



1) Soweit Land Baden-Württemberg.

Erläuterungen zu Karte 2

Karte 2 stellt eine vereinfachte Form der Gemeindetypologie nach Beutler dar. Trotz der Gebietsstandsproblematik infolge Kreis- und Gemeindereform lassen die Ergebnisse der Volkszählung 1970 für die "neuen" Gemeinden eine vergleichbare Aussage zu. Neben dem Merkmal "Erwerbstätige am Wohnort" basiert diese Typologie auch auf dem Pendlerkonzept. Da aber beim Merkmal "Erwerbstätige am Arbeitsort" nur der Pendlersaldo (Differenz Einpendler minus Auspendler) berücksichtigt wird, spielt die Verwaltungsreform hier rein rechnerisch keine strukturverändernde Rolle.

Klassifizierung der Gemeinden nach Erwerbsstruktur 1970 zum Gebietsstand 1.1.1977

Erwerbstätige in der Landwirtschaft am Wohnort in % der Erwerbstätigen am Wohnort (VZ 1970)	Erwerbstätige in den Wirtschaftsbereichen Produzierendes Gewerbe und Dienstleistungen am Arbeitsort in % der Erwerbstätigen am Wohnort (VZ 1970)			
	0 bis unter 33	33 bis unter 66	66 bis unter 100	100 und mehr
66 bis unter 100	landwirtschaftliche Gemeinden und ländliche Gemeinden	—	—	—
33 bis unter 66		ländliche Betriebsgemeinden und Wohn-Betriebs- Gemeinden	—	—
0 bis unter 33	Wohngemeinden		Betriebsgemeinden I	Betriebsgemeinden II

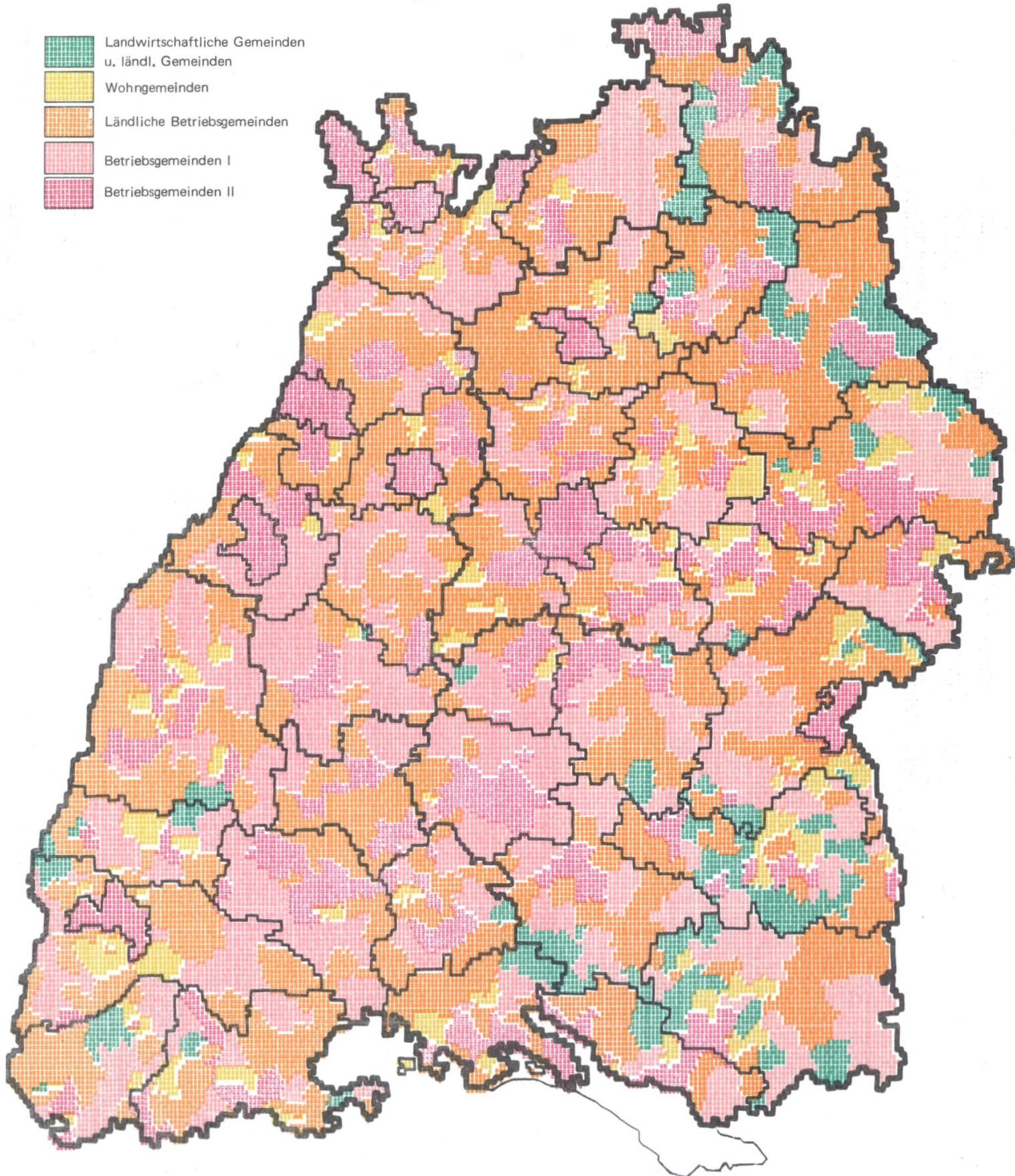
Anzahl und Prozentanteile (in Klammern)

Erwerbstätige in der Landwirtschaft am Wohnort in % der Erwerbstätigen am Wohnort (VZ 1970)	Erwerbstätige in den Wirtschaftsbereichen Produzierendes Gewerbe und Dienstleistungen am Arbeitsort in % der Erwerbstätigen am Wohnort (VZ 1970)			
	0 bis unter 33	33 bis unter 66	66 bis unter 100	100 und mehr
66 bis unter 100	99 (8,9)	—	—	—
33 bis unter 66		512 (46,1)	—	—
0 bis unter 33	130 (11,7)		256 (23,0)	114 (10,5)

Karte 2

Klassifizierung der Gemeinden nach der Erwerbsstruktur 1970
zum Gebietsstand 1.1.1977

-  Landwirtschaftliche Gemeinden
u. ländl. Gemeinden
-  Wohngemeinden
-  Ländliche Betriebsgemeinden
-  Betriebsgemeinden I
-  Betriebsgemeinden II



I Zur Auswahl von Strukturdaten auf Gemeindebasis

Der vorliegende Band soll anhand sachorientiert auf Gemeindebasis ausgewählten Datenmaterials Strukturen sichtbar und vergleichbar machen. Voraussetzung hierzu war eine geeignete Auswahl der Themen, die Begrenzung des Umfangs und eine konsumentenfreundliche Ausstattung des Bandes. Die daraus resultierenden Probleme bedürfen nachstehend einiger Erläuterungen.

1. Gebietsstandsproblem

Nach Abschluß der Kreis- und Gemeindereform zeigt sich auf der Ebene der Gemeinden die Verwaltungseinteilung besonders stark verändert. Zählte das Land zum Gebietsstand 27.5.1970 mehr als 3300 Gemeinden, so verblieben bis zu dem diesem Band einheitlich zugrunde liegenden Gebietsstand 1.1.1977 noch 1111. Zusammenschlüsse von Gemeinden sowie Wechsel der Kreiszugehörigkeit führten über mehrere Jahre hinweg zu einer sich ständig ändernden administrativen Gliederung. Beim zeitlichen Rückbezug eines Merkmals ist es also erforderlich, den "alten" Gebietsstand fortzuschreiben. Am konkreten Beispiel heißt das: Der Bevölkerungsbestand der Gemeinde Weil der Stadt im Jahr 1976 hat sich gegenüber 1970 (Volkszählung) um rund 12 Prozent erhöht, wobei sich diese Veränderung hinsichtlich 1970 auf den damaligen Bevölkerungsstand der Gemeinden Hausen an der Würm, Merklingen, Schaffhausen, Münklingen und Weil der Stadt selbst bezieht. In den Tabellen werden neben den 1111 Gemeinden auch die (kumulierten) Werte für die 44 Stadt- und Landkreise, die 12 Regionen, 4 Regierungsbezirke und das Land ausgewiesen.

2. Auswahlproblem

Ungeachtet ihrer Verfügbarkeit in der Struktur- und Regionaldatenbank waren alle im Rahmen der Themenstellung geeignet erscheinenden Merkmale danach zu beurteilen, inwieweit sie die Gegebenheiten in einer Gemeinde sachgerecht abzubilden im Stande sind. Die Kriterien der Übereinstimmung von zeitlicher, räumlicher und sachlicher Abgrenzung waren dabei ebenso zu beachten wie etwa die der Aktualität, Repräsentanz und des inhaltlichen Gewichts.

Zum Beispiel waren von vornherein alle jene Merkmale auszuschließen, die für viele Gemeinden entweder gar nicht oder nur in geringem Umfang in Erscheinung treten (z.B. Krankenhäuser, Rebflächen). Die für strukturelle Vergleiche notwendige Indikator-Eigenschaft wäre bei solchen Merkmalen nicht erfüllt. Zum anderen greift eine Beschränkung des Merkmalsumfangs überall dort Platz, wo individuelle Interessen durch die gesetzlichen Geheimhaltungsvorschriften geschützt sind (z.B. Industriebeschäftigte, Umsätze, Löhne). In extremen Fällen tritt dadurch der Informationswert von Merkmalen weit hinter das Informationsbedürfnis zurück, so daß eine gemeindeweise Darstellung nicht mehr sinnvoll erscheint.

3. Darstellungsprobleme

Um auf dem sich damit abzeichnenden Raum für die tabellarische Darstellung optimale Information zu geben, war abzuwägen, ob sie in Form von Absolutzahlen, Relativzahlen, Anteilswerten oder Kennziffern erfolgen soll. Grundsätzlich wurde dabei so vorgegangen, daß auf Anlistung von Werten, die sich aus den Tabellen ohne Mühe errechnen lassen (z.B. Bevölkerungsanteil einer Gemeinde in Prozent der Bevölkerung des Kreises), verzichtet wurde. Bei den Kennziffern wurde über allgemeingebräuchliche Maße (z.B. Industriedichte, durchschnittliche landwirtschaftliche Betriebsgröße) nicht hinausgegangen. Lediglich zwei der zur thematischen Ergänzung eingefügten Grafiken verknüpfen Merkmalsanteile unterschiedlicher Intensität (Zusammensetzung) zu einer abgeleiteten Aussage. Legende und Erläuterungen geben hier jedoch hinreichende Erklärung.

Mit Ausnahme der Tabelle 4 "Landwirtschaft", der aus erhebungstechnischen Gründen das Jahr 1977 zugrunde liegt, wurden alle Merkmale für das Jahr 1976 aufbereitet.

Ein speziell entwickeltes und universell einsetzbares Grafik-Druckprogramm im Maßstab 1 : 350 000 berücksichtigt jede Gemeinde mit mindestens einer Druckstelle.

II Begriffe und Erläuterungen

Ausländer

Zu den Ausländern zählen Personen mit fremder Staatsangehörigkeit sowie Staatenlose. Personen, die sowohl die deutsche als auch eine ausländische Staatsangehörigkeit angeben, werden als Deutsche erfaßt. Grundsätzlich aufgenommen sind die Mitglieder der im Bundesgebiet, einschließlich Berlin-West, stationierten Streitkräfte sowie Mitglieder der ausländischen diplomatischen und konsularischen Vertretungen sowie deren Familienangehörige.

Betriebsprinzip

Betriebsprinzip bedeutet, daß sämtliche Flächen eines land- und forstwirtschaftlichen Betriebs (ohne Rücksicht auf die Markungszugehörigkeit der Gemeinde und die Eigentumsverhältnisse) in derjenigen Gemeinde nachgewiesen werden, in der sich der Wirtschaftshof bzw. der Betriebs- oder Verwaltungssitz des Betriebes befindet. Bewirtschafteten Betriebe erhebliche Flächen außerhalb der Gemarkung des Betriebssitzes, so ist es durch diese Erfassungsmethode im Einzelfall möglich, daß die Wirtschaftsfläche größer als die Katasterfläche ist.

Bevölkerung

Nach der Erfassung wird unterschieden zwischen ortsanwesender Bevölkerung ("de facto"-Bevölkerung) und Wohnbevölkerung ("de jure"-Bevölkerung).

Zur ortsanwesenden Bevölkerung zählen alle Personen, die am Zählungstichtag in der Gemeinde anwesend sind, unabhängig davon, ob sie in der betreffenden Gemeinde ihren ständigen Wohnsitz haben oder nicht. Zur Wohnbevölkerung zählen alle Personen, die in dem betreffenden Gebiet ihren ständigen Wohnsitz haben. Personen mit Wohnraum in mehreren Gemeinden sind der Gemeinde zugeordnet, von der aus sie zur Arbeit oder Ausbildung gehen.

Bei den Volkszählungen wurde bis 1910 die ortsanwesende Bevölkerung, ab 1925 die Wohnbevölkerung erfaßt.

Bevölkerungsdichte

Unter Bevölkerungsdichte versteht man die Bevölkerung eines bestimmten Gebiets bezogen auf seine Fläche in Quadratkilometern.

Bevölkerungsfortschreibung

Die Wohnbevölkerungszahlen werden auf der Grundlage der jeweils letzten allgemeinen Zählung der Bevölkerung nach den Ergebnissen der Statistik der natürlichen Bevölkerungsbewegung und der Wanderungsstatistik fortgeschrieben. Zugänge sind Geburten und Zuzüge, Abgänge Sterbefälle und Fortzüge.

Erwerbstätige

Als Erwerbstätige zählen alle Personen, die in einem Arbeitsverhältnis stehen, selbständig einen freien Beruf ausüben, ein Gewerbe oder eine Landwirtschaft betreiben, mithin alle, die irgendeinem Erwerb nachgehen, sei es auch nur kleinsten Umfangs. Unerheblich ist dabei, ob aus der Erwerbstätigkeit überwiegend der Lebensunterhalt bestritten wird oder nicht. So gelten auch Aushilfstätigkeiten, z.B. von Schülern, Studierenden, Hausfrauen oder Rentnern auch nur stundenweise ausgeübt, als Erwerbstätigkeit. Berufssoldaten, Soldaten im Grundwehrdienst oder

auf Wehrübung sowie Soldaten auf Zeit gelten grundsätzlich als erwerbstätig, desgleichen Ordensangehörige im erwerbsfähigen Alter. Auch Strafgefangene, die in der Regel verpflichtet sind, angeordnete Arbeiten durchzuführen, zählen zu den Erwerbstätigen. Als Erwerbstätige gelten auch die "Mithelfenden Familienangehörigen", die im Betrieb eines Haushalts- oder Familienmitglieds arbeiten, ohne daß sie dafür besonders entlohnt werden, und ohne daß dafür ein besonderes Arbeitsverhältnis besteht.

Erwerbstätige am Wohnort

Hierzu zählen die Erwerbstätigen, die in einer Gemeinde zur Wohnbevölkerung gehören.

Erwerbstätige am Arbeitsort

Die Zahl der Erwerbstätigen am Arbeitsort errechnet sich unter Zugrundelegung der Erwerbstätigen am Wohnort abzüglich der Auspendler und zuzüglich der Einpendler aus anderen Gemeinden.

Fundierte Schulden (Schuldenstand)

Als fundierte Schulden werden alle Verbindlichkeiten aus Darlehensaufnahmen bezeichnet, soweit sie durch Übernahme einer besonderen Schuldverpflichtung, durch Schuldurkunde oder Eintragung in das Schuldbuch fundiert und haushaltsmäßig vereinnahmt wurden.

Gebäude und Hofflächen

Hierzu rechnen alle bebauten Flächen, Plätze und Hofräume sowie Industrieanlagen, Stapel- und Lagerplätze. Nicht zur Gebäude- und Hoffläche zählen die nicht unmittelbar am Haus oder Hof gelegenen Gärten und Viehweiden, ferner Halden, Steinbrüche und Kiesgruben.

Gebietsstand

Hierunter versteht man die räumliche Abgrenzung von Gebietseinheiten, und zwar in der Regel nach dem Stand vom 1. Januar eines Jahres. Abweichungen hiervon gibt es z.B. aus Anlaß von Zählungen und Gebietsreformen. Im vorliegenden Band ist das Zahlenmaterial einheitlich nach dem Gebietsstand vom 1. Januar 1977 ausgewiesen.

Gemarkungsfläche (Katasterfläche)

Die Gemarkungsfläche ist die durch amtliche Vermessung festgestellte Gesamtfläche einer Gemeinde. Die Gemarkungsfläche hierarchisch höherer Gebietseinheiten (Kreise, Regionen usw.) ergibt sich durch Addition der gemeindlichen Gemarkungsflächen.

Gemeindeanteil an der Einkommensteuer

Nach § 1 des Gesetzes zur Neuordnung der Gemeindefinanzen (Gemeindefinanzreformgesetz) vom 8. September 1969 (BGBl. I S. 1587) stehen den Gemeinden 14% des Aufkommens an Lohn- und an veranlagter Einkommensteuer zu.

Gestorbene

Ohne Totgeborene, standesamtlich beurkundete Kriegsterbefälle und gerichtliche Todeserklärungen. Ein Verstorbener wird dort gezählt, wo er zur Wohnbevölkerung gehörte.

Grund- und Hauptschulen

1. Grundschulen

Grundschulen sind die Klassenstufen eins bis vier umfassenden Pflichtschulen für alle Kinder, soweit sie nicht eine Sonderschule besuchen. Die Grundschule vermittelt die Grundkenntnisse und Grundfertigkeiten und entwickelt die verschiedenen Begabungen in einem gemeinsamen Bildungsgang.

2. Hauptschulen

Hauptschulen sind die Klassenstufen fünf bis neun umfassenden eigenständigen Pflichtschulen für alle Jugendlichen, soweit sie nicht andere weiterführende Schulen oder Sonderschulen besuchen. Sie bauen auf der vierjährigen Grundschule auf und führen zur Berufsreife.

3. Grund- und Hauptschulen

sind organisatorisch verbundene (räumlich zusammenhängende oder benachbart untergebrachte) Schulen.

Gymnasien

Gymnasien sind allgemeinbildende Schulen; man unterscheidet im allgemeinen zwischen altsprachlichen, neusprachlichen und mathematisch - naturwissenschaftlichen Typen. Der erfolgreiche Abschluß an einem Gymnasium berechtigt zum Besuch einer Hochschule (Hochschulreife).

Hinweis: Schüler an reformierten Oberstufen wurden bei der Ermittlung der Klassenfrequenz nicht mitgezählt.

Handwerksunternehmen

Voraussetzung für die Zuordnung eines Betriebs bzw. Unternehmens zum Handwerk ist seine Eintragung in die Handwerksrolle. Die Handwerksrollen werden bei den Handwerkskammern geführt. Jeder selbständige Handwerker mit dem von ihm betriebenen Handwerk sowie jeder handwerkliche Nebenbetrieb muß hier eingetragen sein.

In Tabelle 5 sind alle Handwerksunternehmen einschließlich der handwerklichen Nebenbetriebe ausgewiesen, die über das ganze Jahr 1976 hinweg bestanden haben (Stichtag 31.3.1977). Gemäß der Geheimhaltungsvorschrift wurden bei drei und weniger Handwerksunternehmen in der Gemeinde Umsätze, Löhne usw. gelöscht.

Industriebetriebe

Zu den Industriebetrieben zählen örtlich getrennte Produktions-, Verwaltungs- und Hilfsbetriebe, z.B. für Montage, Reparatur oder Verpackungsmittelherstellung. Unberücksichtigt bleiben nichtindustrielle Betriebsteile, wie z.B. reine Handelsabteilungen, Redaktions- und Verlagsabteilungen (bei Verlagsdruckereien) sowie Transportabteilungen, die überwiegend für Fremde arbeiten. In der monatlichen Industrierichterstattung werden die Industriebetriebe mit zehn und mehr Beschäftigten erfaßt. In Gemeinden mit weniger als drei Industriebetrieben unterliegt die Zahl der Beschäftigten der Geheimhaltung.

Industriedichte

Man versteht hierunter die Zahl der Industriebeschäftigten je 1000 der Bevölkerung.

Landwirtschaftliche Betriebe

Als Betrieb ist die technisch-wirtschaftliche Einheit zu verstehen, die für Rechnung eines Inhabers bewirtschaftet wird, einer einzigen Betriebsführung untersteht und land- oder fischwirtschaftliche Erzeugnisse hervorbringt.

Landwirtschaftlich genutzte Fläche (LF)

Hierzu rechnen Flächen, die als Ackerland (einschließlich Erwerbsgartenland), Dauergrünland, Haus- und Nutzgärten, Obstanlagen, Baumschulen, Rebland, Korbweiden und Pappelanlagen oder Weihnachtsbaumkulturen außerhalb des Waldes genutzt werden. Der bis 1970 gebräuchliche Begriff "landwirtschaftliche Nutzfläche" (NF) bezog sich auch auf die Brachfläche, die LF schließt sie dagegen aus.

Lebendgeborene

Lebendgeborene sind Kinder, bei denen entweder das Herz geschlagen oder die Nabelschnur pulsiert oder die natürliche Lungenatmung eingesetzt hat. Bis Ende 1957 zählten zu den Lebendgeborenen nur Kinder, bei denen die natürliche Lungenatmung eingesetzt hatte.

Löhne und Gehälter

Beim Merkmal Löhne und Gehälter handelt es sich um die Bruttobezüge ohne jeden Abzug einschließlich aller Zuschläge und Zulagen sowie Vergütungen für Auszubildende. Nicht einbezogen sind Entgelte für tätige Inhaber und mithelfende Familienangehörige, die in keinem arbeitsrechtlichen Lohn-, Gehalts- oder Lehrverhältnis zum Unternehmen stehen.

Mittlere Bevölkerung

Die mittlere Bevölkerung eines Jahres errechnet sich aus der Summe der Bevölkerungsstände jeweils am Ende der vier Quartale zuzüglich je der Hälfte des dem Betrachtungsjahr vorausgegangenen und nachfolgenden Quartals insgesamt dividiert durch "5".

Park- und Grünanlagen

Hierzu gehören öffentliche und private Parks, Ziergärten und Rasenflächen, wenn sie ausschließlich Erholungs- oder Verschönerungszwecken dienen.

Realschulen

Realschulen sind neben den Hauptschulen und Gymnasien weiterführende Schulen, die auf dem vierten Grundschuljahr aufbauen und nach sechsjähriger Ausbildungsdauer zu einem qualifizierten Abschluß führen (Mittlere Reife).

Siedlungsfläche

Die Siedlungsfläche setzt sich zusammen aus Gebäude- und Hofflächen, Wegeland und Eisenbahnflächen sowie Parkanlagen, Friedhofsflächen, ferner Flächen für Sport, Flug- und Militärübungsplätze. Die Erfassung dieser Flächen erfolgt nach dem Betriebsprinzip.

Tätige Personen

Dazu zählen Inhaber und Mitinhaber, unbezahlt mithelfende Familienangehörige und alle Personen, die in einem

arbeitsrechtlichen Verhältnis zum Unternehmen stehen (einschl. Auszubildende). Heimarbeiter sind nicht einbezogen.

Für die in Tabelle 5 ausgewiesenen Tätigen Personen gilt als Stichtag der 30.9.1976.

Umsatz

Als Umsatz gilt der Gesamtbetrag der Lieferungen und Leistungen an Dritte (ohne Umsatzsteuer), einschließlich an mit dem Unternehmen verbundene selbständige Konzern- und Verkaufsgesellschaften.

Versicherungspflichtig beschäftigte Arbeitnehmer

Hierunter fallen in der Beschäftigungsstatistik alle Arbeitnehmer einschließlich die zu ihrer Berufsausbildung Beschäftigten, die kranken-, rentenversicherungspflichtig oder beitragspflichtig nach dem Arbeitsförderungsgesetz (AFG) sind oder für die Beitragsanteile zu den gesetzlichen Rentenversicherungen zu entrichten sind.

Nicht enthalten sind grundsätzlich Selbständige, mithelfende Familienangehörige und Beamte sowie jene Arbeitnehmer, die aufgrund einer nur geringfügigen Beschäftigung keiner Versicherungspflicht unterliegen, ferner Angestellte, die das 63. Lebensjahr vollendet haben und damit keine Beiträge mehr zur Bundesanstalt für Arbeit zu entrichten brauchen, soweit sie auf Grund früherer Rechtsvorschriften nach Überschreiten einer bestimmten Einkommensgrenze versicherungsfrei in der Rentenversicherung

der Angestellten wurden, sich nicht freiwillig weiterversichert haben und ihr Einkommen die Versicherungspflichtgrenze in der gesetzlichen Krankenversicherung übersteigt.

Personen mit mehreren versicherungspflichtigen Tätigkeiten werden nur einmal erfasst. Einzelangaben, die nach § 7, Abs. 4 AFG der Geheimhaltung unterliegen, wurden gelöscht.

Wanderungen

Wohnungswechsel von einer Gemeinde nach einer anderen Gemeinde einschließlich der Fälle, in denen jemand unter Beibehaltung seiner bisherigen Wohnung eine weitere Wohnung in einer anderen Gemeinde bezieht oder unter Aufgabe einer weiteren Wohnung in die beibehaltene Wohnung zurückkehrt.

Wegeland und Eisenbahnflächen

Diese Nutzungsart umfaßt alle öffentlichen und privaten Straßen und Wege, Eisenbahnen, auch katastermäßig nicht vermessene Feldwege sowie Waldwege, sofern ihre Breite 5 Meter und mehr beträgt.

Wohnung

Eine Wohnung ist eine selbständige Wohneinheit, die aus einem oder mehreren, in der Regel zusammenliegenden Räumen mit eigener Küche oder Kochnische besteht und nicht im Keller oder in einer Unterkunft liegt.

Zeichenerklärung

* = Angaben nicht möglich, weil sie der Geheimhaltung unterliegen, Abweichungen in den Summen erklären sich durch Runden der Zahlen

III Gemeindetabellen und -grafiken nach Sachgebieten

Fläche und Bevölkerung

1. Fläche und Bevölkerung 1970/76

GE BIETS STAND 1.1.77	LAND REGIERUNGSBEZIRK (RB) REGION (RG) STADTKREIS (SKR) LANDKREIS (LKR) GEMEINDE	GEMAR KUNGS FLAECHE IN HA	SIED LUNGS FLAECHE IN % DER GEM FLAECHE	BEVOEL KERUNGS DICHTE (EINW JE QKM)	-- BEVOELKERUNGSBESTAND --			VERAEN DERUNG DER BEVOEL KERUNG IN %	----- BEVOELKERUNGSBILANZ -----			
		1976	1976	1976	ORTSAN WESENDE BEV	WOHNBEVOELKERUNG VOLKS ZAEHLUNG	FORT SCHREIBG	1976/70	LEBEND GE BORENE	GEBURTEN UEBER SCHUSS/ BENE DEFIZIT	WANDE RUNGS GEWINN/ VERLUST	
		1976	1976	1976	1871	1970	1976	1976/70	1970-1976	1970-1976		
000000	LD BADEN-WUERTEMBERG	3574135	10.1	255.1	3349409	8895048	9119266	2.5	708742	614310	94432	129785
R E G I E R U N G S B E Z I R K S T U T T G A R T												
100000	RB STUTTGART	1055781	11.1	324.5	1133252	3366955	3426374	1.8	274214	222915	51299	8036
R E G I O N M I T T L E R E R N E C K A R												
110000	RG MITTLERER NECKAR	365511	15.7	636.9	572983	2274758	2327860	2.3	181488	143889	37599	15425
111000	SKR STUTTGART	20715	38.1	2848.8	139578	633158	590135	-6.8	38727	41388	-2661	-40362
111000	STUTTGART, L. -HAUPTST.	20715	38.1	2848.8	139578	633158	590135	-6.8	38727	41388	-2661	-40362
115000	LKR BOEBLINGEN	61793	15.4	469.0	62226	260875	289791	11.1	24367	14771	9596	19320
115001	AIDLINGEN	2656	8.5	259.3	2637	5420	6887	27.1	546	302	244	1223
115002	ALTDORF	1747	8.5	138.5	1000	1935	2419	25.0	225	109	116	368
115003	BOEBLINGEN, STADT	3907	33.5	1027.4	4846	39450	40141	1.8	3258	2026	1232	-541
115004	BONDORF	1756	9.6	160.0	1362	2576	2809	9.0	256	165	91	142
115010	DECKENPFRUNN	1141	8.3	155.7	1162	1504	1776	18.1	204	86	118	154
115013	EHNINGEN	1780	11.6	377.1	1320	5890	6712	14.0	620	312	308	514
115015	GAERTRINGEN	2022	11.8	438.3	1773	6355	8862	39.4	754	330	424	2083
115016	GAEFELDEN	2015	11.9	244.1	1983	4093	4918	20.2	451	254	197	628
115054	GRAFENAU	1305	15.6	368.7	1531	4482	4812	7.4	453	213	240	90
115021	HERRENBERG, STADT	6572	11.9	373.9	6482	20733	24572	18.5	2100	1305	795	3044
115022	HILDRIZHAUSEN	1217	7.1	197.7	906	2144	2406	12.2	215	115	100	162
115024	HOLZGERLINGEN	1339	16.7	607.4	1718	7173	8133	13.4	743	366	377	583
115053	JETTINGEN	2110	10.5	211.5	1747	3721	4463	19.9	376	211	165	577
115028	LEONBERG, STADT	4873	18.8	738.1	5706	33263	35968	8.1	2746	2233	513	2160
115029	MAGSTADT	1912	13.5	413.8	2067	6982	7912	13.3	743	351	392	538
115034	MOETZINGEN	815	13.4	271.9	972	1922	2216	15.3	210	118	92	202
115037	NURFINGEN	1004	11.0	348.9	1084	2866	3503	22.2	263	168	95	542
115041	RENNINGEN	3113	16.3	391.2	2849	10433	12177	16.7	1054	567	487	1289
115042	RUDESHEIM	1624	14.8	478.0	1654	7719	7763	0.6	753	375	378	-334
115044	SCHOENAICH	1416	10.8	636.8	1907	8243	9017	9.4	772	434	338	436
115045	SINDELFINGEN, STADT	5083	28.0	1056.9	5493	51012	53721	5.3	4313	2655	1658	1051
115046	STEINENBRUNN	972	12.0	479.7	1027	4000	4663	16.6	416	254	162	501
115048	WALDENBUCH, STADT	2269	9.9	294.4	1895	5220	6681	28.0	567	331	236	1225
115050	WEIL DER STADT, STADT	4317	14.4	324.6	4586	12466	14012	12.4	1158	828	330	1216
115051	WEIL IM SCHOENBUCH	2614	13.2	310.7	2415	6818	8121	19.1	713	384	329	974
115052	WEISSACH	2214	14.8	231.6	2104	4455	5127	15.1	458	279	179	493
116000	LKR ESSLINGEN	64167	17.1	700.1	102977	424611	449245	5.8	36869	25116	11753	12881
116076	AICHWALD	1468	11.0	451.1	1237	4212	6622	57.2	510	248	262	2148
116004	ALTBACH	335	31.8	1687.8	572	4917	5654	15.0	480	266	214	523
116005	ALTDORF	325	7.4	226.5	381	710	736	3.7	65	30	35	-9
116006	ALTENRIET	335	15.2	351.6	401	916	1178	28.6	121	46	75	187
116007	BALTMANNSEILER	1854	5.5	251.6	1310	3944	4664	18.3	437	278	159	561
116008	BEMPFLINGEN	627	14.7	487.6	985	2657	3057	15.1	297	182	115	285
116011	BEUREN	1170	8.4	265.7	1777	2864	3109	8.6	238	181	57	188
116012	BISSINGEN AN DER TECK	1706	6.3	176.1	1685	2583	3004	16.3	271	164	107	314
116014	DEIZISAU	518	46.9	1207.3	1106	6131	6254	2.0	588	311	277	-154
116015	DENKENDORF	1305	16.2	712.7	1408	9736	9301	-4.5	903	520	383	-818
116016	DETTINGEN UNTER TECK	1518	10.7	321.3	1907	4047	4878	20.5	374	347	27	804
116018	ERKENBRECHTSWEILER	692	5.2	229.8	686	1446	1590	10.0	140	109	31	113
116019	ESSLINGEN A. NECKAR, ST.	4644	26.1	2025.1	21139	98166	94048	-4.2	6837	6178	659	-4777
116077	FILDERSTADT, STADT	3859	20.5	901.8	6314	30264	34800	15.0	3255	1542	1713	2823
116020	FRICKENHAUSEN	1136	18.4	684.3	2438	7279	7774	6.8	731	438	293	202
116021	GROETZINGEN, STADT	2365	11.5	313.9	2442	6444	7423	15.2	605	342	263	716
116022	GROSZBETTLINGEN	423	18.4	789.4	622	2434	3339	37.2	295	140	155	750
116027	HOCHDORF	775	16.0	480.9	880	3541	3727	5.3	320	198	122	64
116029	HOLZMADEN	310	12.7	511.9	516	1520	1587	4.4	151	88	63	4
116033	KIRCHHEIM U. TECK, STADT	4047	24.1	774.5	8346	32551	31343	-3.7	2257	2267	-10	-1198
116035	KOENGEN	1255	16.9	641.0	2088	8113	8045	-0.8	706	428	278	-346
116036	KOHLBERG	439	14.9	447.8	865	1753	1966	12.1	186	104	82	131
116078	LEINFELD.-ECHTERDINGEN	2990	24.7	1144.1	3791	29557	34208	15.7	2634	1446	1188	3463
116079	LENNINGEN	4145	6.8	186.6	3294	7667	7733	0.9	673	441	232	-166
116037	LICHTENWALD	1081	4.1	182.8	643	1351	1976	46.3	169	88	81	544

1. Fläche und Bevölkerung 1970/76

GE- BIETS STAND 1.1.77	LAND REGIERUNGSBEZIRK (RB) REGION (RG) STADTKREIS (SKR) LANDKREIS (LKR) GEMEINDE	GEMAR- KUNGS FLAECHE IN HA	SIED- LUNGS FLAECHE IN % DER GEM FLAECHE	BEVOEL- KERUNGS DICHTE (EINW JE QKM)	-- BEVOELKERUNGSBESTAND --			VERAEN- DERUNG DER BEVOEL- KERUNG IN %	----- BEVOELKERUNGSBILANZ -----				
		1976	1976	1976	ORTSAN- WESENDE BEV	WOHNBEVOELKERUNG VOLKS- ZAHLUNG	FORT- SCHREIBG	1976/70	LEBEND GE BORENE	GEBURTEN UEBER GESTOR BENE	SCHUSS/ DEFIZIT	WANDE- RUNGS GEWINN/ VERLUST	
													1970
NOCH LKR ESSLINGEN													
116041	NECKARTAILFINGEN	826	13.0	379.2	1090	2772	3132	13.0	315	142	173	187	
116042	NECKARTENZLINGEN	904	22.0	558.3	1064	4914	5047	2.7	508	268	240	-107	
116043	NEIDLINGEN	1265	6.6	117.8	878	1387	1490	7.4	147	102	45	58	
116046	NEUFFEN,STADT	1744	8.0	274.3	2137	4899	4783	-2.4	407	308	99	-215	
116047	NEUHAUSEN A. D. FILDERN	1247	14.4	769.8	2512	8676	9599	10.6	859	429	430	493	
116048	NOTZINGEN	773	15.8	351.9	1065	2215	2720	22.8	222	151	71	434	
116049	NUERTINGEN,STADT	4688	27.7	732.8	8107	29682	34356	15.7	2512	2255	257	4417	
116050	OBERBOIHINGEN	633	13.0	577.3	1133	3810	3654	-4.1	294	216	78	-234	
116053	OHMDEN	555	5.1	284.1	626	1249	1577	26.3	138	78	60	268	
116080	OSTFILDERN,STADT	2276	29.1	1233.2	3821	24949	28068	12.5	2390	1241	1149	1970	
116054	OWEN,STADT	970	10.1	285.6	1438	2685	2770	3.2	268	183	85	0	
116056	PLOCHINGEN,STADT	1066	26.7	1169.0	1881	12953	12462	-3.8	1007	709	298	-789	
116058	REICHENBACH A. D. FILS	743	19.0	1005.5	970	8111	7471	-7.9	623	417	206	-846	
116063	SCHLAITDORF	731	6.8	165.8	705	995	1212	21.8	113	68	45	172	
116068	UNTERENSINGEN	763	17.5	510.6	821	3303	3896	18.0	359	160	199	394	
116070	WEILHEIM A.D.TECK,ST.	2651	9.6	298.1	3486	7443	7902	6.2	652	465	187	272	
116071	WENDLINGEN A.NECKAR,ST.	1209	25.5	1179.8	1870	13666	14264	4.4	1331	749	582	16	
116072	WERNAU(NECKAR),STADT	1089	21.1	1140.7	1259	12552	12422	-1.0	1114	585	529	-659	
116073	WOLFSCHLUGEN	712	13.7	618.5	1281	3547	4404	24.2	367	208	159	698	
117000	LKR GOEPPINGEN	64150	11.5	354.9	66872	227146	227657	0.2	17812	15547	2265	-1832	
117001	ADELBERG	949	16.5	152.9	827	1505	1451	-3.6	131	95	36	155	
117002	AICHELBURG	401	14.4	191.3	334	688	767	11.5	80	39	41	38	
117003	ALBERSHAUSEN	650	7.2	547.1	1063	3255	3556	9.2	296	197	99	202	
117006	BAD DITZENBACH	2545	6.2	115.6	1636	3070	2942	-4.2	213	215	-2	-126	
117007	BAD UEBERKINGEN	2402	6.2	150.4	1452	2967	3613	21.8	246	190	56	590	
117009	BIRENBACH	250	36.3	588.0	248	1076	1470	36.6	100	74	26	368	
117010	BOEHMENKIRCH	5107	8.2	88.2	2821	4510	4503	-0.2	445	286	159	-166	
117011	BOERTLINGEN	825	8.3	179.0	646	1311	1477	12.7	103	94	9	157	
117012	BOLL	1096	10.1	359.1	1615	3692	3936	6.6	296	342	-46	290	
117014	JEGGINGEN	2271	6.4	256.6	2469	5415	5828	7.6	457	476	-19	432	
117015	DONZDORF,STADT	3982	9.4	264.8	3026	9605	10545	9.8	943	567	376	564	
117016	DRACKENSTEIN	569	8.5	54.7	286	310	311	0.3	19	22	-3	4	
117017	DUERNAU	536	5.8	263.8	612	1514	1414	-6.6	111	76	35	-135	
117018	EBERSBACH A. D. FILS,ST.	2627	10.8	530.0	3081	13789	13924	1.0	1210	872	338	-203	
117019	EISLINGEN/FILS,STADT	1642	27.3	1118.6	3013	18032	18368	1.9	1476	1321	155	181	
117020	ESCHENBACH	482	8.7	296.3	462	1023	1428	39.6	117	70	47	358	
117023	GAMMELSHAUSEN	330	4.9	418.2	356	688	1380	100.6	124	50	74	618	
117024	GEISLINGEN A.D.ST.,ST.	7585	13.2	370.2	6996	30798	28077	-8.8	2006	2118	-112	-2609	
117025	GINGEN AN DER FILS	1001	9.8	417.6	1489	4080	4180	2.4	355	286	69	31	
117026	GOEPPINGEN,STADT	5919	23.7	904.8	13995	56905	53557	-5.9	3663	4274	-611	-2680	
117028	GRUBINGEN	2305	8.7	67.8	1040	1467	1563	6.5	128	101	27	69	
117029	HATTENHOFEN	764	14.5	286.0	1082	1714	2185	27.5	165	93	72	399	
117030	HEININGEN	1246	10.6	347.4	1184	3422	4329	26.5	328	195	133	774	
117031	HOFENSTADT	1163	6.4	45.5	448	471	529	12.3	61	42	19	39	
117033	KUCHEN	895	14.2	588.2	1816	5335	5264	-1.3	437	321	116	-187	
117061	LAUTERSTEIN,STADT	2252	5.0	114.8	1224	2673	2585	-3.3	248	145	103	-191	
117035	MUEHLHAUSEN IM TAELE	633	6.8	125.6	459	849	795	-6.4	57	63	-6	-48	
117037	OTTENBACH	1190	7.2	163.4	604	1519	1944	28.0	165	101	64	226	
117038	RECHBERGHAUSEN	640	17.9	758.7	863	4629	4856	4.9	378	279	99	128	
117042	SALACH	835	16.3	766.1	1077	7123	6397	-10.2	523	470	53	-768	
117043	SCHLAT	968	6.5	151.7	920	1465	1468	0.2	118	104	14	-11	
117044	SCHLIERBACH	1097	9.6	303.6	1410	2810	3331	18.5	315	137	178	343	
117049	SUESZEN	1274	13.5	637.8	1617	8258	8126	-1.6	658	504	154	-297	
117051	UHINGEN	2478	17.5	466.8	2375	11769	11568	-1.7	894	721	173	-619	
117053	WAESCHENBEUREN	1295	6.1	204.3	1343	2584	2646	2.4	283	164	119	-57	
117055	WANGEN	968	6.3	296.0	810	2759	2865	3.8	227	177	50	56	
117058	WIESENSTEIG,STADT	2340	5.8	109.1	1338	2632	2552	-3.0	279	180	99	-179	
117060	ZELL UNTER AICHELBURG	638	11.5	302.0	835	1434	1927	34.4	157	86	71	422	
118000	LKR LUDWIGSBURG	68723	16.4	615.0	99954	397506	422648	6.3	35003	24252	10751	14391	
118001	AFFALTERBACH	1018	5.1	359.4	1198	3061	3659	19.5	309	155	154	444	
118002	ALDINGEN AM NECKAR	2260	17.0	703.1	3216	13435	15889	18.3	1426	686	740	1714	
118003	ASPERG,STADT	580	55.7	2072.8	2039	12086	12022	-0.5	891	631	260	-324	
118006	BENNINGEN AM NECKAR	487	12.1	848.9	884	3875	4134	6.7	346	252	94	165	
118007	BESIGHEIM,STADT	1684	13.3	480.5	3144	8207	8091	-1.4	664	520	144	-260	

1. Fläche und Bevölkerung 1970/76

GE BIETS STAND 1.1.77	LAND REGIERUNGSBEZIRK (RB) REGION (RG) STADTKREIS (SKR) LANDKREIS (LKR) GEMEINDE	GEMAR	SIED	BEVOEL	BEVOELKERUNGSBESTAND			VERAEN	BEVOELKERUNGSBILANZ			
		KUNGS	LUNGS	KERUNGS	WOHNBEVOELKERUNG		DERUNG	GEBURTEN		WANDE		
		FLAECHE IN HA	FLAECHE IN % DER GEM FLAECHE	DICHTE (EINW JE QKM)	GRTSAN WESENDE BEV	VOLKS ZAEHLUNG	FORT SCHREIBG	BEVOEL KERUNG IN % 1976/770	LEBEND GE BORENE	GESTOR BENE DEFIZIT 1970-1976	UEBER SCHUSS/ VERLUST	
NOCH LKR LUDWIGSBURG												
118079	BIETIGHM.-BISSINGEN, ST.	3130	27.1	1073.7	6048	32478	33606	3.5	2876	1914	962	166
118010	BOENNIGHEIM, STADT	2012	7.8	308.6	3233	6120	6210	1.5	523	377	146	-56
118011	DITZINGEN, STADT	3042	21.7	714.2	3149	18199	21726	19.4	1853	892	961	2566
118012	EBERDINGEN	2621	10.6	175.9	2476	3658	4610	26.0	393	213	180	772
118014	ERDMANNHAUSEN	875	12.6	441.8	939	3560	3866	8.6	359	212	147	159
118015	ERLIGHEIM	619	11.4	272.1	681	1648	1684	2.2	155	98	57	-21
118078	FREIBERG AM NECKAR	1314	23.0	979.8	1941	11052	12875	16.5	1059	622	437	1386
118016	FREUDENTAL	307	21.8	605.5	774	1412	1859	31.7	158	308	-150	597
118018	GEMMIGHEIM	823	16.8	410.4	1022	3320	3378	1.7	311	207	104	-46
118019	GERLINGEN, STADT	1700	18.1	1035.2	1820	18191	17598	-3.3	1430	870	560	-1153
118021	GROSZBOTTHAR, STADT	2584	12.6	243.5	3582	5722	6292	10.0	546	372	174	396
118027	HEMMINGEN	1234	17.0	554.9	1101	3025	6847	126.3	532	228	304	3518
118028	HESSIGHEIM	503	6.6	353.9	943	1797	1780	-0.9	178	130	48	-65
118077	INGERSHEIM	1155	10.6	406.5	1698	3882	4695	20.9	434	245	189	624
118040	KIRCHHEIM AM NECKAR	852	14.0	495.3	1392	4365	4220	-3.3	371	273	98	-243
118080	KORNAL-MUENCHINGEN, ST.	2071	19.5	810.6	2665	16113	16787	4.2	1491	880	611	63
118046	KORNWESTHEIM, STADT	1455	42.8	1884.3	1498	28843	27416	-4.9	2067	1635	432	-1859
118047	LOECHGAU	1095	14.8	378.0	1276	3881	4139	6.6	332	217	115	143
118048	LUDWIGSBURG, STADT	4365	28.6	1886.4	17381	86717	82341	-5.0	6119	5876	243	-4619
118049	MARBACH AM NECKAR, ST.	1806	13.2	666.1	3130	11945	12030	0.7	957	749	208	-123
118050	MARKGROENINGEN, STADT	2816	8.4	435.6	3413	11278	12266	8.8	1064	702	362	626
118051	MOEGLINGEN	993	24.2	1012.6	1093	6943	10055	44.8	943	319	624	2488
118053	MUNDEL SHEIM	1019	9.4	241.5	1619	2459	2461	0.1	237	153	84	-82
118054	MURR	779	24.7	477.5	870	2855	3720	30.3	288	191	97	768
118059	OEBERRIECHINGEN, STADT	817	16.4	239.4	915	1580	1956	23.8	170	130	40	336
118060	OBERSTENFELD	2111	14.3	273.1	2101	4835	5766	19.3	457	417	40	891
118063	PLEIDELSHEIM	1018	18.1	403.6	1225	3608	4109	13.9	406	221	185	316
118076	SACHSENHEIM, STADT	5792	9.2	230.7	4852	12218	13361	9.4	1237	703	534	609
118067	SCHWIEBERDINGEN	1487	20.7	569.0	1481	6065	8461	39.5	789	279	510	1886
118068	SERSHEIM	1148	6.5	296.2	988	3300	3400	3.0	331	219	112	-12
118070	STEINHEIM A. D. MURR, ST.	2319	12.1	348.6	2614	7071	8084	14.3	686	428	258	755
118071	TAMM	877	27.9	734.5	1097	4917	6442	31.0	518	291	227	1298
118073	VAIHINGEN A. D. ENZ, ST.	7341	12.2	299.7	9491	21081	22002	4.4	1861	1499	362	559
118074	WALHEIM	614	14.0	457.8	965	2704	2811	4.0	236	138	98	0
119000	LKR REMS-MURR-KREIS	85963	11.9	405.3	101376	331462	348384	5.1	28710	22815	5895	11027
119001	ALFDORF	6978	7.3	78.9	4485	5337	5508	3.2	537	392	145	26
119003	ALLMERSBACH IM TAL	796	14.0	466.6	897	2697	3714	37.7	300	155	145	872
119004	ALTHUETTE	1815	6.3	162.8	1771	2506	2955	17.9	211	231	-20	469
119087	ASPACH	3566	6.5	175.1	3315	5873	6209	5.7	559	384	175	132
119006	AUENWALD	1976	9.0	236.1	2437	3807	4666	22.6	393	252	141	718
119008	BACKNANG, STADT	3937	21.1	739.2	6002	30360	29104	-4.1	2379	2356	23	-1279
119089	BERGLEN	2587	7.1	186.1	3321	4361	4814	10.4	429	291	138	273
119018	BURGSTETTEN	1029	13.6	278.6	1147	2656	2867	7.9	223	179	44	167
119020	FELLBACH, STADT	2787	27.1	1513.9	4952	42961	42193	-1.8	3337	2493	844	-1612
119024	GROSZERLACH	2715	5.9	73.3	2163	1910	1990	4.2	129	261	-132	212
119037	KAISERSBACH	2796	4.0	70.0	2002	1843	1958	6.2	149	157	-8	37
119093	KERNEN IM REMSTAL	1506	22.8	941.3	3107	13153	14176	7.8	1058	711	347	676
119038	KIRCHBERG AN DER MURR	1318	8.7	248.9	1502	3123	3280	5.0	323	164	159	27
119041	KORB	854	27.5	1135.5	2421	9064	9697	7.0	907	429	478	155
119042	LEUTENBACH	1470	11.9	556.4	1739	7105	8179	15.1	744	405	339	735
119044	MURRHARDT, STADT	7113	9.0	187.4	5931	13434	13333	-0.8	1031	1304	-273	258
119053	OPPENWEILER	2139	8.9	156.8	1710	3487	3353	-3.8	293	265	28	-162
119055	PLJEDERHAUSEN	2621	7.4	297.8	1725	7108	7805	9.8	658	424	234	463
119090	REMSHALDEN	1508	21.8	798.9	3910	11473	12048	5.0	1023	636	387	188
119061	RUDERSBERG	3935	7.4	224.6	4670	8633	8839	2.4	715	566	149	182
119067	SCHORNDORF, STADT	5686	19.1	577.2	7672	31149	32820	5.4	2734	2255	479	1192
119068	SCHWAIKHEIM	922	11.3	831.6	1362	7604	7667	0.8	791	388	403	-340
119069	SPIEGELBERG	2666	8.2	59.2	1967	1697	1578	-7.0	95	146	-51	-68
119075	SULZBACH AN DER MURR	4010	8.7	116.0	2751	4608	4652	1.0	347	384	-37	81
119076	URBACH	2077	9.3	335.0	2544	6795	6959	2.4	607	446	161	3
119079	WAIBLINGEN, STADT	4268	17.8	1044.9	7376	43078	44595	3.5	3622	2845	777	740
119091	WEINSTADT, STADT	3178	18.2	704.6	6254	17822	22391	25.6	1841	1251	590	3979
119083	WEISSACH IM TAL	1413	15.9	319.7	1849	4182	4518	8.0	371	269	102	234
119084	WELZHEIM, STADT	3802	6.8	219.1	2761	8138	8330	2.4	703	530	173	-106
119085	WINNENDEN, STADT	2805	15.8	783.0	5778	20146	21962	9.0	1696	1540	156	1702

1. Fläche und Bevölkerung 1970/76

GE- BIETS STAND 1.1.77	LAND REGIERUNGSBEZIRK (RB) STADTKREIS (SKR) LANDKREIS (LKR) GEMEINDE	GEMAR- KUNGS FLÄCHE IN HA 1976	SIED- LUNGS FLÄCHE IN % DER GEM FLÄCHE 1976	BEVÖEL- KERUNGS DICHTEN (EINW JE QKM) 1976	-- BEVÖELKERUNGSBESTAND --			VERÄN- DERUNG DER BEVÖEL- KERUNG IN % 1976/70	----- BEVÖELKERUNGSBILANZ -----			
					ORTS- WESENDE BEV	WOHN- BEVÖELKERUNG VOLKS- ZÄHLUNG	FURT- SCHREIBG 1976		LEBEND- GE- BURENE	GEBURTEN UEBER		WANDE- RUNGS GEWINN/ VERLUST
										GE- STOR- BENE	SCHUSS/ ULFIZIT 1970-1976	
NOCH LKR REMS-MURR-KREIS												
119086	WINTERBACH	1710	12.6	364.0	1855	5352	6224	16.3	505	706	-201	1073
R E G I O N F R A N K E N												
120000	RG FRANKEN	476464	8.7	147.5	404295	696134	702695	0.9	57500	51621	5879	979
121000	SKR HEILBRUNN	9986	27.4	1125.7	28852	113725	112411	-1.2	8338	7762	576	-1890
121000	HEILBRUNN,STADT	9986	27.4	1125.7	28852	113725	112411	-1.2	8338	7762	576	-1890
125000	LKR HEILBRUNN	110275	10.4	211.0	117035	223120	232637	4.3	19172	16281	2891	6625
125001	ABSTATT	966	12.0	222.2	979	1654	2146	29.7	164	119	45	447
125005	BAD FRIEDRICHSHALL,ST.	2470	16.4	474.5	3772	11498	11720	1.9	993	858	135	87
125006	BAD KAPPENAU,STADT	7358	13.2	180.7	7199	12484	13293	6.5	999	1020	-21	835
125007	BAD WIMPFEN,STADT	1938	10.2	287.4	2773	6059	5570	-8.1	467	526	-59	-430
125008	WEILSTEIN,STADT	2525	7.3	156.9	2079	3607	3963	9.9	259	262	-3	359
125013	BRACKENHEIM,STADT	4576	9.9	216.2	6628	9815	9894	0.8	369	673	196	-115
125017	CLEEBRONN	1709	5.7	114.3	1315	1890	1954	3.4	183	123	60	4
125021	ERERSTADT	1250	11.6	183.4	1273	1992	2293	15.1	218	134	84	217
125024	ELLHOFEN	588	15.5	351.7	713	2024	2060	2.2	136	122	14	30
125026	EPPINGEN,STADT	8859	8.8	165.3	8813	14657	14645	-0.1	1096	1092	4	-16
125027	ERLENBACH	1273	10.9	269.9	1679	3547	3436	-3.1	247	199	96	-209
125030	FLEIN	847	19.4	636.6	1388	4318	5392	24.9	369	243	126	948
125034	GEMMINGEN	1905	11.1	193.2	2022	3175	3681	15.9	306	213	93	413
125038	GUEGLINGEN,STADT	1618	11.8	254.3	2257	3622	4115	13.6	369	271	98	395
125039	GUNDELSHEIM,STADT	3845	9.3	156.6	3337	6049	6022	-0.4	509	472	97	-124
125111	HARDTHAUSEN AM KÜCHER	3555	6.3	76.8	2279	2796	2729	-2.4	260	198	62	-129
125046	ILSFELD	2616	10.7	222.9	3350	4926	5831	18.4	483	359	124	781
125047	ITTLINGEN	1411	11.8	119.1	1442	1665	1680	0.9	139	135	4	11
125048	JAGSTHAUSEN	1767	6.3	83.1	1407	1411	1468	4.0	104	109	-4	61
125049	KIRCHARDT	2149	11.7	151.1	2240	2960	3247	9.7	274	236	38	249
125113	LANGENBRETTACH	2397	8.3	93.7	2159	2099	2247	7.0	192	167	25	123
125056	LAUFFEN AM NECKAR,ST.	2263	12.1	393.4	3337	9157	8903	-2.8	701	623	76	-332
125057	LEHRENSTEINSFELD	622	10.3	234.2	797	1128	1457	29.2	137	74	63	266
125058	LEINGARTEN	2348	14.3	302.5	2685	6385	7102	11.2	587	501	96	631
125059	LOEWENSTEIN,STADT	2346	12.4	106.8	2041	2428	2506	3.2	174	171	3	75
125061	MASSENBAACHHAUSEN	877	9.4	276.5	1039	1978	2425	22.6	201	125	76	371
125063	MOECKMUEHL,STADT	4960	8.1	114.3	4181	5643	5669	0.5	470	430	70	-44
125065	NECKARSULM,STADT	2492	26.5	805.7	3907	21964	20079	-8.6	1838	1214	624	-2510
125066	NECKARWESTHEIM	1397	3.8	136.4	1462	1688	1905	12.9	156	107	49	168
125068	NEUDENAU,STADT	3293	8.4	133.2	2891	4743	4387	-7.5	381	346	35	-391
125069	NEUENSTADT A.KÜCHER,ST.	4118	7.2	142.0	4115	5360	5875	9.6	511	409	102	411
125074	NURDHEIM	1271	11.1	397.2	1518	4690	5049	7.7	442	289	153	206
125110	OBERSULM	3108	11.6	346.1	4107	9105	10757	18.1	877	823	49	1603
125078	ODEHEIM	2124	10.2	202.3	2035	4006	4296	7.2	381	268	113	177
125079	OFFENAU	565	33.9	411.7	820	2003	2326	16.1	195	148	47	276
125081	PAFFENHOFEN	1211	8.3	156.2	1331	1838	1891	2.9	171	135	36	17
125084	ROIGHEIM	1401	6.9	98.5	952	1569	1380	-12.0	115	122	-7	-182
125086	SCHWAIERN,STADT	4549	8.5	169.8	4598	8261	8401	1.7	703	576	127	13
125087	SIEGELSBACH	768	9.1	179.5	812	1409	1371	-2.7	129	109	20	-58
125094	TALHEIM	1161	9.7	271.5	1234	3181	3152	-0.9	239	199	40	-69
125096	UNTEREISESHEIM	367	8.2	623.2	545	1291	2287	77.1	191	95	96	900
125098	UNTERGRUPPENBACH	2727	10.2	210.7	2393	4503	5910	31.2	414	310	104	1303
125102	WEINSBERG,STADT	2221	27.3	374.1	3124	9029	8309	-8.0	655	690	-35	-685
125103	WIDDERN,STADT	2525	5.3	55.2	1813	1464	1395	-4.7	135	135	0	-69
125107	WUESTENROT	8321	6.0	167.7	4078	5215	5568	6.8	352	679	-327	680
125108	ZABERFELD	2218	3.9	128.0	2116	2836	2840	0.1	271	199	79	-69
126000 LKR HOHENLOHEKREIS												
126000	LKR HOHENLOHEKREIS	77352	7.4	107.4	62467	83326	83045	-0.3	7317	6224	1093	-1442
126011	BRETZFELD	6150	7.7	122.4	5720	7140	7530	5.5	646	690	-44	434
126020	DOERZBACH	3236	7.3	62.3	2552	2132	2016	-5.4	190	169	21	-137
126028	FURCHTENBERG,STADT	3802	7.2	97.8	3337	3755	3719	-1.0	348	256	92	-128
126039	INGELFINGEN,STADT	4653	8.6	111.9	3771	5137	5206	1.3	503	334	169	-100
126045	KRAUTHHEIM,STADT	5291	6.3	76.5	3518	4167	4046	-2.9	404	383	21	-142
126046	KUENZELSAU,STADT	7299	8.7	163.2	6819	12199	11912	-2.4	1036	792	244	-531
126047	KUPFERZELL	3430	5.5	71.3	4166	4047	3871	-4.3	313	292	21	-68
126056	MULFINGEN	8222	4.3	41.2	4667	3683	3386	-8.1	312	387	-75	-222
126058	NEUENSTEIN,STADT	4785	8.5	102.9	4178	5240	4926	-6.0	449	371	78	-507
126060	NIEDERNHALL,STADT	1771	7.1	179.8	1401	2927	3185	8.8	334	166	168	90

1. Fläche und Bevölkerung 1970/76

GE- BIETS STAND 1.1.77	LAND REGIERUNGSBEZIRK (RB) REGION (RG) STADTKREIS (SKR) LANDEKREIS (LKR) GEMEINDE	GEMAR- KUNGS FLAECHE IN HA 1976	SIED- LUNGS FLAECHE IN % DER GEM FLAECHE 1976	BEVUEL- KERUNGS DICHTEN (EINW JE QKM) 1976	-- BEVÖLKERUNGSBESTAND --			VERÄN- DERUNG DER BEVUEL- KERUNG IN % 1976/70	----- BEVÖLKERUNGSBILANZ -----			
					ORTS- AN- WESENDE BEV 1871	WOHN- BEVÖLKERUNG VJLKS 1970	FÖR- T SCHREIBG 1976		LEBEND- GE- BORENE 1970	GESTOR- SCHUSS/ BEV 1970	GEBURTEN- UEBER- SCHUSS/ DEFIZIT 1970-1976	WANDE- RUNGS- GEWINN/ VERLUST
NOCH LKR HOHENLOHEKREIS												
126066	DEHRINGEN, STADT	6777	10.4	234.9	7704	15964	15920	-0.3	1288	1187	101	-145
126069	PFEDELBACH	4127	7.3	157.0	4390	5590	6480	15.9	517	376	141	681
126072	SCHOENTAL	8164	7.1	69.2	5987	5858	5650	-4.2	527	462	65	-313
126085	WALDENBURG, STADT	3150	9.7	70.0	1785	2204	2205	0.0	146	155	-9	-4
126086	WEISZBACH	1282	8.2	136.4	748	1922	1749	-9.0	204	105	99	-272
126094	ZWEIFLINGEN	3213	5.3	38.7	1584	1321	1244	-5.8	100	99	1	-78
127000	LKR SCHWAEBISCH HALL	148388	7.4	101.5	103482	148416	150614	1.5	12280	11595	685	1901
127008	BLAUFELDEN	9016	4.6	51.1	4730	5115	4605	-10.0	420	424	-4	-354
127009	BRAUNSBACH	5282	7.0	47.4	3478	2637	2503	-5.1	230	251	-21	-113
127012	BUEHLERTANN	2359	5.9	90.8	1537	2143	2141	-0.1	194	140	54	-56
127013	BUEHLERZELL	4932	2.7	34.5	1968	1763	1700	-3.6	160	166	-6	-57
127014	CRAILSHEIM, STADT	10908	12.9	224.5	9141	23059	24486	6.2	1922	1612	310	863
127102	FICHTENAU	3128	5.4	154.0	3568	4672	4816	3.1	444	319	125	19
127023	FICHTENBERG	2419	7.3	93.3	1245	2273	2257	-0.7	204	158	46	-62
127103	FRANKENHARDT	6988	4.8	51.3	3932	3650	3584	-1.8	204	252	32	-98
127025	GAILDORF, STADT	6256	11.4	164.3	4381	10359	10277	-0.8	933	785	148	90
127032	GERABRONN, STADT	4037	4.6	95.5	2888	3886	3855	-0.8	324	367	-43	-140
127043	ILSHOFEN, STADT	5488	6.9	78.4	3315	4099	4305	5.0	357	291	66	115
127046	KIRCHBERG A. D. JAGST, ST.	4093	6.7	82.7	3416	3428	3384	-1.3	213	635	-422	378
127101	KRESZBERG	4845	5.0	69.0	3008	3273	3342	2.1	249	219	30	39
127047	LANGENBURG, STADT	3140	5.5	62.8	2167	2105	1972	-6.3	131	163	-32	-76
127052	MAINHARDT	5869	7.7	69.3	4432	3818	4070	6.6	324	333	-9	329
127056	MICHELBAACH AN DER BILZ	1769	10.9	144.1	988	2131	2549	19.6	193	108	85	333
127059	MICHELFELD	3675	3.2	58.4	1835	2223	2146	-3.5	160	157	3	-80
127062	OBERROT	3791	5.3	65.8	2862	2475	2496	0.8	228	213	15	6
127063	OBERSCHNHEIM	5481	5.8	65.8	3453	3735	3605	-3.5	295	381	-86	-44
127100	ROSENGARTEN	3102	7.0	124.4	2143	3861	3859	-0.1	294	334	-40	38
127071	ROT AM SEE	7474	6.9	55.1	3904	4041	4120	2.0	358	365	-7	86
127073	SATTELDOEF	4621	6.7	75.3	3159	3883	3480	-10.4	287	258	29	-178
127075	SCHROZBERG, STADT	10519	5.4	51.9	5848	5849	5404	-6.6	470	476	-6	-379
127076	SCHWAEBISCH HALL, STADT	10271	15.2	312.4	14065	30359	32086	5.7	2337	2242	95	1632
127104	STIMPACH	3336	5.9	70.7	1897	2422	2358	-2.6	268	153	115	-179
127079	SULZBACH-LAUFEN	4396	7.8	52.3	2113	2407	2300	-4.4	229	169	60	-167
127086	UNTERPUENKHEIM	2715	7.7	85.1	2033	2239	2311	3.2	207	168	39	33
127089	VELLBURG, STADT	3189	7.9	102.5	2137	3068	3269	6.6	289	208	81	120
127091	WALLHAUSEN	2547	9.0	81.9	2352	2089	2087	-0.1	165	163	2	-4
127099	WOLPERTSHAUSEN	2742	5.6	43.3	1487	1354	1187	-12.3	111	85	26	-193
128000	LKR MAIN-TAUBER-KKEIS	130463	8.3	95.0	92439	127547	123988	-2.8	10393	9759	634	-4215
128138	AHORN	5403	7.0	39.4	2778	2399	2127	-11.3	140	219	-78	-216
128006	ASSAMSTADT	1720	10.1	93.2	1225	1541	1603	4.0	170	122	48	14
128007	BAD MERGENTHEIM, STADT	12996	9.5	152.2	11713	20746	19777	-4.7	1526	1573	-47	-922
128014	BOXBERG, STADT	10176	6.8	61.8	7293	6638	6290	-5.2	558	582	-24	-324
128020	CREGLINGEN, STADT	11720	4.9	45.8	6533	5863	5366	-8.5	454	491	-37	-460
128039	FREJDENBERG, STADT	3481	8.0	112.6	2996	4011	3921	-2.2	337	296	41	-131
128045	GROSZRINDERFELD	5664	5.1	57.4	2883	3161	3249	2.8	327	253	74	14
128047	GRUENSFELD, STADT	4471	5.7	74.7	2820	3519	3340	-5.1	255	257	-2	-177
128058	IGERSHEIM	4283	7.2	98.8	2164	3858	4230	9.6	373	249	124	248
128061	KOENIGHEIM	6126	6.9	57.4	3800	3654	3517	-3.7	286	298	-12	-125
128064	KUELSHEIM, STADT	8147	12.5	71.5	4514	5870	5827	-0.7	530	363	167	-210
128139	LAUDA-KOENIGSHOFEN, ST.	9448	10.2	158.1	8190	14806	14938	0.9	1294	1276	18	114
128082	NIEDERSTETTEN, STADT	10403	5.6	46.8	5866	5270	4873	-7.5	491	409	82	-479
128115	TAUBERBISCHOFEN, ST.	6904	14.9	173.4	6967	11982	11972	-0.1	380	324	156	-166
128126	WEIKERSHEIM, STADT	8098	6.6	86.0	5974	7309	6963	-4.7	590	511	79	-425
128128	WERBACH	4319	8.0	82.6	3638	3611	3566	-1.2	315	251	64	-109
128131	WERTHEIM, STADT	13867	10.8	144.4	11618	21318	20581	-3.5	1588	1643	-55	-682
128137	WITTIGHAUSEN	3237	6.3	57.1	1467	1991	1848	-7.2	179	143	36	-179

1. Fläche und Bevölkerung 1970/76

GE BIETS STAND 1.1.77	LAND REGIERUNGSBEZIRK (RB) REGION (RG) STADTKREIS (SKR) LANDKREIS (LKR) GEMEINDE	GEMAR KUNGS FLAECHE IN HA 1976	SIED LUNGS FLAECHE IN & DER GEM FLAECHE 1976	BEVUEL KERUNGS DICHT EINW JE QKM 1976	-- BEVUELKERUNGSBESTAND --			VERAEN DERUNG DER BEVUEL KERUNG IN 4 1976/70	----- BEVUELKERUNGSBILANZ -----			
					ORTSAN WESENDE BEV 1971	WOHNBEVUELKERUNG VULKS ZAEHLUNG 1970	FURT SCHREIDG 1976		LEBEND GE BORENE 1970-1976	GESTUR BENE 1970-1976	SCHUSS/ DEFIZIT 1970-1976	WANDE RUNGS GEWINN/ VERLUST
R E G I O N O S T W U E R T T E M B E R G												
130000	RG OSTWUERTTEMBERG	213806	8.6	185.1	155974	396063	395819	-0.1	35226	27405	7821	-8368
135000	LKR HEIDENHEIM	62718	8.6	197.8	42664	127108	124058	-2.4	10426	3821	1605	-4716
135010	DISCHINGEN	7804	7.8	54.4	3825	4504	4247	-5.7	401	374	27	-284
135015	GERSTETTEN	9243	7.3	105.7	6168	9981	9773	-2.1	826	676	150	-419
135016	GIENGEN A.D. BRENZ, ST.	4404	10.5	423.7	5073	19110	18659	-2.4	1753	1141	612	-1063
135019	HEIDENHEIM A.D. BR., ST.	10711	11.4	460.9	10511	52533	49363	-6.0	3670	3994	-324	-2846
135020	HERBRECHTINGEN, STADT	5864	9.6	197.2	3573	12048	11563	-4.0	1078	750	328	-813
135021	HERMARINGEN	1526	6.3	142.8	911	2293	2179	-5.0	206	135	71	-185
135025	KOENIGSBRUNN	4553	7.3	150.9	2488	6711	6371	2.4	535	448	37	73
135026	NATTHEIM	4500	8.3	115.2	2058	4400	5186	17.9	499	265	234	552
135027	NIEDERSTOTZINGEN, STADT	2981	6.2	120.6	1983	3662	3773	3.0	337	243	94	17
135031	SÜNTHEIM AN DER BRENZ	2892	9.4	170.3	2590	5032	4925	-2.1	473	334	139	-246
135032	STEINHEIM AM ALBUCH	8240	4.4	91.3	3484	6834	7519	10.0	648	461	187	498
136000	LKR OSTALBKREIS	151088	8.6	179.9	113310	268955	271761	1.0	24800	18584	6216	-3652
136088	AALEN, STADT	14642	13.9	437.7	16705	65370	64090	-2.0	5597	4234	1363	-2643
136002	ARTSGMUEND	7159	5.6	82.0	5337	6010	5869	-2.3	553	444	109	-250
136003	ADELMANNSFELDEN	2290	2.7	66.0	1659	1596	1512	-5.3	137	113	24	-108
136007	BARTHOLOMAE	1952	4.0	84.5	1041	1542	1649	6.9	168	103	65	42
136009	BÖBERINGEN AN DER REMS	1223	12.8	264.5	1025	2749	3235	17.7	297	158	139	347
136010	BÖPFINGEN, STADT	7700	9.3	149.7	7029	12089	11527	-4.6	1165	963	302	-864
136015	DURLANGEN	1043	11.2	236.3	781	2098	2465	17.5	266	94	172	195
136018	ELLENBERG	3018	1.3	46.4	1051	1373	1400	2.0	135	84	51	-24
136019	ELLWANGEN (JAGST), STADT	12746	10.5	170.2	9556	22316	21693	-2.8	2051	1701	350	-973
136020	ESCHACH	2027	7.6	64.7	1255	1317	1311	-0.5	138	125	13	-19
136021	ESSINGEN	5973	4.4	71.6	2460	3772	4278	13.4	389	236	153	353
136024	GOEGGINGEN	1136	6.0	129.3	850	1310	1472	12.4	153	82	71	91
136027	GSCHWEND	5300	5.2	80.5	4164	3967	4267	7.6	327	318	9	-29
136028	HEUBACH, STADT	2580	14.1	299.6	1970	7182	7730	7.6	751	493	258	290
136029	HEUCHLINGEN	904	6.8	172.0	765	1391	1555	11.8	160	72	88	76
136033	HUETTLINGEN	1866	5.0	259.9	1387	4591	4849	5.6	549	249	300	-42
136034	IÜGGINGEN	1144	7.7	154.5	803	1634	1769	8.2	161	105	50	78
136035	JAGSTZELL	3797	3.9	55.5	1448	2219	2108	-5.0	233	149	84	-195
136037	KIRCHHEIM AM RIES	2105	6.3	76.7	1265	1678	1615	-3.6	173	160	13	-76
136038	LAUCHHEIM, STADT	4697	5.6	79.6	2101	3239	3262	0.7	359	242	117	-94
136040	LEINZELL	210	13.6	1010.0	601	1991	2121	6.5	204	122	82	48
136042	LÖRRCH, STADT	3426	10.3	267.3	3589	9010	9156	1.6	759	723	36	69
136043	MOEGGLINGEN	1027	11.8	293.9	1003	2933	3018	2.9	263	206	77	8
136044	MUTLANGEN	878	12.6	504.3	673	3289	4428	34.6	370	203	167	785
136045	NERESHEIM, STADT	11853	6.6	55.5	4318	6617	6576	-3.6	699	492	207	-248
136046	NEULER	3293	4.4	68.1	1494	2020	2241	10.9	277	128	149	72
136049	OBERGROENINGEN	586	6.1	63.8	407	359	374	4.2	40	24	16	-1
136050	OBERKOCHEN, STADT	2357	13.1	352.1	1206	8648	8300	-4.0	592	450	142	-490
136089	RAINAU	2883	8.0	86.8	1405	2515	2503	-0.5	295	199	96	-108
136087	RIESBUERG	1796	7.1	114.4	1400	2043	2054	0.5	184	138	46	-35
136060	ROSENBERG	4102	8.0	52.9	2009	2186	2171	-0.7	187	151	36	-51
136061	RUPPERTSHUFEN	1715	5.6	78.0	1121	1290	1337	3.6	124	97	37	10
136062	SCHUECHINGEN	1186	7.5	115.2	818	1240	1366	10.2	132	87	45	81
136065	SCHWABESCH G MUEND, ST.	11375	17.4	496.1	17551	57050	56431	-1.1	4563	4172	371	-675
136066	SPRAITBACH	958	10.2	224.6	737	1516	2152	42.0	173	104	69	567
136068	STUEDTLIN	3118	4.2	53.6	1453	1617	1679	3.0	173	145	28	34
136070	TAEFERROT	1200	7.9	71.8	721	836	862	3.1	90	52	38	-12
136071	TANNHAUSEN	1773	6.3	81.0	1293	1487	1437	-3.4	123	152	-29	-21
136075	UNTERSCHNIDHEIM	6805	4.4	56.6	3743	3816	3852	0.9	470	255	215	-179
136079	WALDSTETTEN	2180	9.3	279.3	1912	5608	6388	8.6	537	319	268	203
136082	WESTHAUSEN	3846	11.2	127.7	2070	4390	4911	11.9	600	254	346	175
136084	WOERT	1817	4.0	57.7	934	1051	1049	-0.2	113	76	37	-39

1. Fläche und Bevölkerung 1970/76

GEMAR KUNGS FLAECHE IN HA		SIED LUNGS FLAECHE IN % DER GEM FLAECHE	BEVOEL KERUNGS DICHT (EINW JE QKM)	-- BEVOELKERUNGSBESTAND --			VERAEN DLRUNG DER BEVOEL KERUNG IN %	----- BEVOELKERUNGSBILANZ -----			
GE REGION (RG) STADTKREIS (SKR) LANDKREIS (LKR) 1.1.77 GEMEINDE	1976	1976	1976	URTSAN WESENDE BEV	WGHNBEVOELKERUNG VOLKS ZAEHLUNG	FCKT SCHREIBG	1976/70	LEBEND GE BOREN	GEBURTEN JEBER SCHUSS/ BENE DEFIZIT	1970-1976	WANDE RUNGS GEWINN/ VERLUST
R E G I O N S B E Z I R K K A R L S R U H E											
200000 RB KARLSRUHE	692024	12.3	342.3	802636	2328483	2369033	1.7	167772	173784	-6012	46584
R E G I O N M I T T L E R E R O B E R R H E I N											
210000 RG MITTLERER OBERRHEIN	213764	14.1	404.0	298883	856734	863602	0.8	61111	63435	-2324	8797
211000 SKR BADEN-BADEN	14021	11.0	350.6	22451	51545	49159	-4.6	2756	4938	-2182	-204
211000 BADEN-BADEN, STADT	14021	11.0	350.6	22451	51545	49159	-4.6	2756	4938	-2182	-204
212000 SKR KARLSRUHE	17346	38.2	1594.7	64844	287452	276620	-3.8	17516	22854	-5338	-5494
212000 KARLSRUHE, STADT	17346	38.2	1594.7	64844	287452	276620	-3.8	17516	22854	-5338	-5494
215000 LKR KARLSRUHE	108503	12.4	321.9	129035	331323	349320	5.4	27291	22774	4517	13132
215100 BAD SCHUENBORN	2409	12.4	337.8	3256	7746	8138	5.1	714	757	-43	435
215007 BRETTEN, STADT	7114	12.8	311.4	9686	21423	22155	3.4	1749	1643	101	631
215009 BRUCHSAL, STADT	9274	10.1	410.4	16133	40646	38064	-6.4	2991	2608	383	-2965
215102 EGGENSTEIN-LEUPOLDSDORF	2610	21.8	447.5	2332	8650	11679	35.0	870	503	367	2662
215017 ETTLINGEN, STADT	5676	20.4	616.6	8019	31981	34997	9.4	2524	2237	287	2729
215021 FORST	1147	14.9	470.2	2014	4708	5393	14.5	394	340	54	631
215025 GONDELSHEIM	1486	10.8	146.6	1331	2047	2178	6.4	177	138	39	92
215099 GRABEN-NEUDORF	2880	12.5	302.5	3136	8323	8711	4.7	678	508	170	218
215029 HAMBURGECKEN	1125	7.3	335.1	1264	3595	3770	4.9	316	215	101	74
215096 KARLSBAD	3802	10.6	309.6	3896	10984	11771	7.2	893	691	202	585
215103 KARLSDORF-NEUTHARD	1397	16.7	532.5	1601	6910	7439	7.7	656	368	288	241
215097 KRAICHTAL, STADT	8056	8.9	155.7	9527	12296	12545	2.0	1194	963	331	-82
215039 KRONAU	1091	8.1	384.4	1498	4259	4194	-1.5	397	249	138	-203
215040 KUERNBACH	1267	8.8	182.9	1370	2096	2317	10.5	155	228	-73	294
215104 LEUPOLDSDORF-RUSZHEIM	3090	8.1	182.2	3466	5255	5630	7.1	405	380	25	350
215105 LINKENHEIM-HOCHSTETTEN	2360	10.4	376.0	2107	7677	8874	15.6	706	469	237	960
215046 MALSCH	5124	12.2	234.4	5295	11796	12013	1.8	880	799	82	135
215047 MARKZELL	3493	4.3	125.6	1509	3855	4346	13.8	298	512	-214	745
215059 OBERDORFINGEN	3357	13.7	230.5	3338	7189	7739	7.6	721	440	241	-39
215107 OBERHAUSEN-RHEINHAUSEN	1896	15.1	448.2	3006	8063	8498	5.4	659	592	77	358
215064 OESTRINGEN	5322	9.9	196.1	5749	10514	10438	-0.7	891	742	149	-225
215101 PFINZTAL	3106	14.7	477.7	4177	14874	14838	-0.2	1066	1000	66	-102
215066 PHILIPPSBURG, STADT	5059	20.1	207.3	5253	10369	10495	1.2	902	742	160	-34
215108 RHEINSTETTEN	3231	18.5	563.1	3816	17095	18193	6.4	1314	966	348	750
215109 STUTENSEE	4567	9.9	372.4	4876	13878	17007	22.5	1290	980	310	2819
215082 SULZFELD	1876	8.5	209.2	2152	4121	3925	-4.6	329	280	49	-245
215084 UBSTADT-WEIHER	3646	9.4	260.9	4719	9047	9511	5.1	734	620	114	350
215106 WAGHAEUSEL	4284	8.4	394.2	4377	16439	16888	2.7	1445	1154	291	158
215110 WALDRONN	1135	15.7	944.5	1863	8300	10720	29.2	825	447	378	2042
215089 WALZBACHTAL	3673	9.2	196.2	3730	7068	7205	1.9	478	500	-22	159
215090 WEINGARTEN (BADEN)	2939	6.6	275.9	3316	8478	8108	-4.4	546	643	-97	-273
215094 ZAISENHAUSEN	1011	8.0	148.5	1223	1641	1501	-8.5	104	126	-22	-118
216000 LKR RASTATT	73894	11.6	255.1	82553	186414	188501	1.1	13548	12869	679	1363
216002 AU AM RHEIN	1328	6.5	208.7	1174	2685	2772	3.2	203	144	59	28
216005 BIETIGHEIM	1390	19.7	380.1	2031	5465	5395	-1.3	402	340	62	-132
216006 BISCHWEIER	460	15.8	586.5	616	1936	2698	39.4	226	106	120	642
216007 BUEHL, STADT	7320	12.0	295.5	11223	20187	21630	7.1	1617	1599	18	1425
216008 BUEHLERTAL	1760	15.8	449.4	3199	8421	7946	-5.6	707	560	147	-622
216009 DURMERSHEIM	2615	13.5	396.3	2812	9353	10362	10.8	790	510	220	789
216012 ELCHESHEIM-ILLINGEN	1015	7.6	259.4	1476	2490	2633	5.7	185	155	30	113
216013 FORBACH	13195	3.5	47.7	3239	6919	6294	-9.0	499	429	70	-695
216015 GAGGENAU, STADT	6505	15.7	440.9	8742	28900	28670	-0.8	1937	1763	224	-493
216017 GERNSBACH, STADT	8211	7.3	168.0	5708	13674	13791	0.9	375	987	-114	231
216022 HUEGELSHEIM	1497	11.6	90.6	1043	1360	1357	-0.2	87	96	-9	6
216023 IFFZHEIM	1995	19.5	188.6	1609	3521	3762	6.8	278	232	46	195
216024 KUPPENHEIM, STADT	1809	8.4	379.9	2169	6197	6372	10.9	495	467	28	647
216028 LICHTENAU, STADT	2764	7.9	147.1	3160	3947	4066	3.0	329	302	27	92
216029 LOFFENAU	1707	4.2	138.0	1265	2343	2369	1.1	196	145	51	-25

1. Fläche und Bevölkerung 1970/76

GE BIETS STAND 1.1.77	LAND REGIERUNGSBEZIRK (RB) REGION (RG) STADTKREIS (SKR) LANDKREIS (LKR) GEMEINDE	GEMAR	SIED	BEVUEL	-- BEVUELKERUNGSBESTAND --			VERÄN	----- BEVUELKERUNGSBILANZ -----			
		KUNGS	LUNGS	KERUNGS	ORTSAN		WOHNBEVUELKERUNG	DER	LEBEND	GEBURTEN		WANDE
		FLAECHE	FLAECHE	DICHTE	WESENDE	VOLKS	FÖRT	BEVUEL		UEBER	RUNGS	
		IN HA	IN %	(EINW	BEV	ZAEHLUNG	SCHREIBG	KERUNG	GE	GESTOR	SCHUSS/	GEWINN/
		1976	1976	JE QKM)	1871	1970	1976	1976/70	BORENE	BENE	DEFIZIT	VERLUST
NOCH LKR RASTATT												
216033	MUGGENSTURM	1155	13.7	395.9	1877	4780	4573	-4.3	289	333	-44	-163
216039	DETIGHEIM	1098	12.2	325.3	1955	3414	3572	4.6	241	239	2	156
216041	OTTERSWEIER	2915	12.2	186.2	3100	5389	5429	0.7	428	668	-240	280
216043	RASTATT, STADT	5903	23.6	635.0	15946	38658	37486	-3.0	2505	2648	-143	-1029
216063	RHEINMUENSTER	4248	22.2	108.9	3889	4535	4624	2.0	349	329	20	69
216049	SINZHEIM	2849	8.0	256.1	3766	7295	7295	0.0	498	484	14	-14
216052	STEINHAUSEN	1240	12.4	175.2	1517	2003	2172	8.4	145	138	7	162
216059	WEISENBACH	907	9.8	300.7	1037	2942	2727	-7.3	217	133	84	-299
R E G I O N U N T E R E R N E C K A R												
220000	RG UNTERER NECKAR	244235	13.7	416.9	292057	1005524	1018187	1.3	69210	75779	-6568	19253
221000	SKR HEIDELBERG	10886	26.3	1188.3	32176	129697	129361	-0.3	6900	10372	-3472	3176
221000	HEIDELBERG, STADT	10886	26.3	1188.3	32176	129697	129361	-0.3	6900	10372	-3472	3176
222000	SKR MANNHEIM	14495	50.0	2132.2	56204	332163	309059	-7.0	19821	25899	-6078	-17026
222000	MANNHEIM, STADT	14495	50.0	2132.2	56204	332163	309059	-7.0	19821	25899	-6078	-17026
225000	LKR NECKAR-ODENWALD-KR.	112463	7.8	115.9	76154	130554	130307	-0.2	10353	10275	78	-303
225001	ADELSHEIM, STADT	4384	9.0	108.6	3580	4879	4760	-2.4	318	434	-116	-3
225002	AGLASTERHAUSEN	2270	8.9	154.9	1949	3518	3516	-0.1	323	287	36	-38
225009	BILLIGHEIM	4900	7.0	106.9	3830	5292	5236	-1.1	411	428	-17	-39
225010	BINAU	483	22.1	253.8	404	1007	1226	21.7	96	199	-103	322
225014	BUCHEN(ODENWALD), STADT	13899	6.4	104.8	8565	14100	14568	3.3	1158	1093	65	403
225117	ELZTAL	4661	12.9	108.4	3196	4913	5054	2.9	390	331	59	82
225024	FAHRENBACH	1642	6.9	142.0	1432	2252	2332	3.6	183	161	22	58
225032	HARDHEIM	8703	7.4	77.5	5277	7176	6748	-6.0	574	550	24	-430
225033	HASZMERSHEIM	1916	9.5	216.2	2392	4279	4143	-3.2	328	335	-7	-129
225039	HOEPFINGEN	3047	9.0	94.6	2111	3075	2883	-6.2	218	240	-22	-170
225042	HUEFFENHARDT	1763	7.5	104.4	1302	1845	1840	-0.3	150	252	-102	97
225052	LIMBACH	4241	5.1	100.3	2416	4179	4253	1.8	355	272	83	-9
225058	MOSBACH, STADT	6224	15.0	375.3	6434	23246	23359	0.5	1887	1616	271	-158
225060	MUDAU	10753	3.9	45.1	4483	5089	4850	-4.7	387	387	0	-239
225064	NECKARGERACH	1556	5.3	141.1	1231	2286	2195	-4.0	178	176	2	-93
225067	NECKARZIMMERN	818	23.7	217.2	667	1618	1777	9.8	151	107	44	115
225068	NEUNKIRCHEN	1546	6.1	91.6	1261	1535	1416	-7.8	100	131	-31	-88
225074	OBRIIGHEIM	2491	12.8	205.4	2159	5178	5116	-1.2	426	324	102	-164
225075	OSTERBURKEN, STADT	4741	7.7	100.8	3069	4754	4781	0.6	419	349	70	-43
225114	RAVENSTEIN, STADT	5599	4.8	48.7	3573	2817	2728	-3.2	246	253	-7	-82
225082	ROSENBERG	4098	6.8	48.5	2306	2112	1986	-6.0	156	213	-57	-69
225115	SCHUEFFLENZ	3698	10.5	103.8	2824	3682	3837	-1.2	308	328	-20	-25
225116	SCHWARZACH	759	8.3	310.3	582	1873	2355	25.7	104	252	-148	630
225091	SECKACH	2777	9.3	134.3	2196	3671	3729	1.6	296	277	19	39
225118	WALDBRUNN	4437	4.4	94.5	2672	4076	4191	2.8	307	385	-78	193
225109	WALLDUERN, STADT	10587	7.3	101.5	5927	11296	10749	-4.8	832	859	-27	-520
225113	ZWINGENBERG	470	16.6	144.5	316	606	679	12.0	52	36	16	57
226000	LKR RHEIN-NECKAR-KREIS	106391	13.6	422.5	127523	413110	449460	8.8	32136	29232	2904	33406
226003	ALTUSZHEIM	1597	13.3	325.0	1292	4764	5190	8.9	345	339	6	420
226102	ANGELBACH TAL	1792	12.2	189.5	2154	3296	3396	3.0	262	273	-11	111
226006	BAMMENTAL	1216	12.2	420.0	1110	4616	5107	10.6	342	329	13	478
226009	BRUEHL	1020	26.0	1178.1	1037	10849	12017	10.8	863	634	229	939
226010	DIELHEIM	2270	12.1	310.0	2443	6141	7037	14.6	499	390	109	787
226012	DUSSENHEIM	1412	15.5	676.1	1884	8612	9547	10.9	760	514	246	689
226013	EBERBACH, STADT	8238	6.8	189.9	5852	16026	15641	-2.4	1110	1147	-37	-348
226105	EDINGEN-NECKARHAUSEN	1204	29.9	1098.2	2451	13026	13222	1.5	864	910	-46	242
226017	EPFENBACH	1400	11.8	143.8	1146	1931	2013	4.2	127	139	-12	94
226018	EPPELHEIM	570	44.9	2176.8	1623	11731	12408	5.8	980	642	338	339
226020	ESCHELBRUNN	826	17.0	268.4	971	2253	2217	-1.6	230	169	61	-97
226022	GAIBERG	415	15.0	414.2	588	1545	1719	11.3	119	113	6	168
226027	HEDESCHACH	821	2.2	53.3	350	429	438	2.1	31	36	-5	14
226028	HEDESHEIM	1425	16.1	729.3	1990	9000	10393	15.5	818	603	215	1250
226029	HEILIGKREUZSTEINACH	1835	6.7	126.4	1436	1885	2320	23.1	112	130	-18	453

1. Fläche und Bevölkerung 1970/76

GE BIETS STAND 1.1.77	LAND REGIERUNGSBEZIRK (RB) REGION (RG) STADTKREIS (SKR) LANDKREIS (LKR) GEMEINDE	GEMAR	SIED	BEVOEL	--- BEVOELKERUNGSBESTAND ---			VERAEN	----- BEVOELKERUNGSBILANZ -----				
		KUNGS	LUNGS	KERUNGS	ORTSAN	WOHNBEVOELKERUNG	DER	LEBEND	GEBURTEN		WANDE		
		FLAECHE IN HA	FLAECHE IN % DER GEM FLAECHE	DICHT (EINW JE QKM)	WESENDE BEV	VOLKS ZAEHLUNG	FORT SCHREIBG		BEVOEL KERUNG IN %	GE BORENE		UEBER GESTOR BENE	GEWINN/ VERLUST
		1976	1976	1976	1871	1970	1976	1976/70	1970-1976				
NOCH LKR RHEIN-NECKAR-KREIS													
226106	HELMSTADT-BARGEN	3000	8.3	108.5	2372	3186	3256	2.2	249	245	4	66	
226031	HEMSBACH	1317	17.2	986.4	1611	9677	12991	34.2	1145	563	582	2732	
226107	HIRSCHBERG A.D.BERGSTR.	1240	24.1	702.3	2522	7810	8708	11.5	686	466	220	1410	
226032	HOCKENHEIM, STADT	3483	12.3	481.0	3753	15542	16755	7.8	1192	1036	156	1057	
226036	ILVESHEIM	590	26.8	1353.0	1466	7509	7983	6.3	546	530	16	458	
226037	KEITSCH	1652	21.5	652.2	1415	8674	10775	24.2	695	537	158	1943	
226038	LADENBURG, STADT	1901	15.5	540.3	2928	9799	10272	4.8	780	683	97	376	
226040	LADENBACH	1030	9.2	452.6	1404	3645	4662	27.9	331	270	61	956	
226041	LEIMEN	2064	20.1	786.9	2918	14245	16241	14.0	1140	928	212	1784	
226104	LOBBACH	1491	6.1	127.9	1005	1720	1907	10.9	120	125	-5	192	
226046	MALSCH	677	19.1	375.8	1355	2493	2544	2.0	173	161	12	39	
226048	MAUER	630	19.9	496.8	743	2547	3130	22.9	226	143	83	500	
226049	MECKESHEIM	1633	12.8	274.4	1746	4319	4481	3.8	379	266	113	49	
226054	MUEHLHAUSEN	1530	11.7	390.4	2189	5753	5973	3.8	439	389	50	170	
226055	NECKARBISCHOFSH. ST.	2641	9.0	127.8	2389	3425	3375	-1.5	260	246	14	-64	
226056	NECKARGEMUEND, STADT	2616	18.8	507.6	4239	11722	13280	13.3	762	952	-90	1608	
226058	NEIDENSTEIN	648	11.5	215.0	910	1346	1393	3.5	107	94	13	34	
226059	NEULUSZHEIM	339	48.3	1494.7	975	4859	5067	4.3	354	375	-21	229	
226060	NUSZLOCH	1358	9.8	639.3	2705	7893	8682	10.0	628	649	-21	810	
226062	OFTERSHEIM	1277	14.8	860.5	1577	8398	10988	30.8	788	539	249	2341	
226063	PLANKSTADT	839	26.0	1057.6	2084	9050	8873	-2.0	557	764	-207	30	
226065	RAUENBERG, STADT	1112	12.8	534.4	2031	5659	5943	5.0	512	341	171	113	
226066	REICHARTSHAUSEN	938	6.1	157.2	803	1457	1475	1.2	122	105	17	1	
226068	REILINGEN	1633	7.4	330.7	2018	5195	5401	4.0	444	357	87	119	
226076	SANDHAUSEN	1456	12.2	803.6	2398	10207	11701	14.6	956	587	269	1225	
226080	SCHOENAU, STADT	2250	4.5	194.0	2492	4520	4364	-3.5	289	328	-39	-117	
226081	SCHOENBRUNN	3257	4.4	68.4	1209	1921	2227	15.9	167	144	23	283	
226082	SCHRIESHEIM, STADT	3301	6.0	354.0	3403	10368	11684	12.7	809	987	-178	1494	
226084	SCHWETZINGEN, STADT	2169	35.6	841.4	3862	16508	18251	10.6	1193	1219	-26	1769	
226085	SINSHEIM, STADT	12701	12.4	198.9	14113	23353	25266	8.2	1795	2143	-348	2261	
226086	SPECHBACH	852	6.4	150.2	799	1308	1280	-2.1	88	86	2	-30	
226103	ST. LEON-ROT	2556	16.0	392.5	2952	9019	10033	11.2	803	551	252	762	
226091	WALTSTADT, STADT	2558	13.3	185.8	2563	4696	4754	1.2	368	360	8	50	
226095	WALDORF, STADT	1991	19.5	683.5	2758	12935	13609	5.2	1009	673	336	338	
226096	WEINHEIM, STADT	5848	19.0	698.2	9768	39824	40828	2.5	2696	3190	-494	694	
226097	WIESENBAACH	1113	4.9	220.9	674	1674	2459	46.9	130	103	27	758	
226098	WIESLOCH, STADT	3027	19.3	711.6	5229	20451	21541	5.3	1547	1528	19	1071	
226099	WILHELMSFELD	468	17.6	590.6	831	2584	2764	7.0	154	172	-18	198	
226101	ZUZENHAUSEN	1164	9.4	161.4	987	1715	1879	9.6	135	129	6	158	
R E G I O N N O R D S C H W A R Z W A L D													
230000	RG NORDSCHWARZWALD	234025	9.1	208.2	211696	466225	487244	4.5	37451	34571	2880	18534	
231000	SKR PFORZHEIM	9780	25.7	1103.0	29618	106410	107877	1.4	7104	7972	-868	2335	
231000	PFORZHEIM, STADT	9780	25.7	1103.0	29618	106410	107877	1.4	7104	7972	-868	2335	
235000	LKR CALW	79758	8.6	158.1	63861	118477	126133	6.5	10150	9799	351	7352	
235006	ALTENSTEIG, STADT	5321	6.8	173.0	5320	8841	9203	4.1	717	597	120	242	
235007	ALTHENGSTETT	1916	15.3	231.4	2226	3616	4433	22.6	387	196	191	626	
235033	BAD FERRERIALB, STADT	3303	7.8	157.4	2238	4993	5198	4.1	285	403	-118	370	
235008	BAD LIEBENZELL, STADT	3383	12.8	174.2	3302	5726	5894	2.9	437	450	-13	181	
235084	BAD TEINACH-ZAVELST, ST.	2516	7.2	93.0	1706	2352	2340	-0.5	159	179	-20	8	
235085	CALW, STADT	5990	19.8	365.2	9779	20863	21877	4.9	1806	1743	63	951	
235018	DOBEL	1843	3.7	83.4	857	1437	1537	7.0	79	209	-130	216	
235020	EBHAUSEN	2456	8.9	133.1	2502	3428	3269	-4.6	283	239	44	-203	
235022	EGENHAUSEN	1001	8.7	147.2	876	1434	1473	2.7	150	87	63	-24	
235025	ENZKLOESTERLE	2020	6.7	64.8	873	1132	1308	15.5	93	93	0	176	
235029	GECHINGEN	1468	10.8	196.6	1115	2299	2886	25.5	259	117	142	445	
235032	HAITERBACH, STADT	2892	6.5	141.8	2843	3914	4101	4.8	381	243	138	49	
235035	HOEFEN AN DER ENZ	908	9.3	167.1	533	1631	1517	-7.0	124	151	-27	-87	
235046	HAGOLD, STADT	6310	17.1	302.8	7368	17467	19105	9.4	1626	1178	448	1190	
235047	NEUBULACH, STADT	2469	6.8	141.0	2204	3256	3482	6.9	275	274	1	225	
235050	NEUWEILER	5130	3.7	44.5	1913	2333	2281	-2.2	179	153	26	-78	
235055	OBERREICHENBACH	3599	3.0	57.6	1330	2108	2074	-1.6	184	150	34	-68	
235057	OSTELSH. STADT	923	10.4	206.2	864	1662	1903	14.5	179	98	81	160	
235060	ROHRDORF	393	13.6	425.7	669	1348	1673	24.1	160	92	68	257	
235065	SCHOENBERG	3722	7.7	191.7	1805	5343	7134	33.5	403	1448	-1045	2882	

1. Fläche und Bevölkerung 1970/76

GE- BIETS- STAND 2.1.77	LAND REGIERUNGSBEZIRK (RB) REGION (RG) STADTKREIS (SKR) LANDKREIS (LKR) GEMEINDE	GEMAR- KUNGS	SIED- LUNGS	BEVOEL- KERUNGS	-- BEVOELKERUNGSBESTAND --			VERAEN- DERUNG	----- BEVOELKERUNGSBILANZ -----				
		FLAECHE IN HA	FLAECHE IN % DER GEM FLAECHE	DICHTE (EINW JE QKM)	ORTSAN- WESENDE BEV	WOHNBEVOELKERUNG VOLKS- ZAEHLUNG	FORT- SCHREIBG	DER BEVOEL- KERUNG IN %	LEBEND- GE- BORENE	GEBURTEN GESTOR- BENE	UEBER- SCHUSS/ DEFIZIT	WANDE- RUNGS GEWINN/ VERLUST	
		1976	1976	1976	1871	1970	1976	1976/70	-----	1970-1976	-----		
NOCH LKR CALW													
235066	SIMMERSFELD	4418	3.6	38.3	1458	1605	1690	5.3	150	129	21	64	
235067	SIMMOZHEIM	951	9.8	167.4	979	1371	1592	16.1	157	93	64	157	
235073	UNTERREICHENBACH	630	8.8	283.0	1378	1883	1783	-5.3	170	130	40	-140	
235079	WILDBAD/SCHWARZW.,ST.	10526	5.0	108.3	5010	12297	11398	-7.3	872	863	9	-940	
235080	WILDBERG,STADT	5670	7.4	123.1	4713	6138	6982	13.8	635	484	151	693	
236000	LKR ENZKREIS	57395	10.7	270.8	61151	146273	155432	6.3	12164	9510	2654	6853	
236004	BIRKENFELD	1904	14.5	474.1	2685	8990	9026	0.4	640	556	84	-48	
236011	EISINGEN	803	8.0	427.0	929	2360	3429	45.3	251	166	85	984	
236013	ENGELSBRAND	1520	8.9	236.6	1396	3049	3596	17.9	250	204	46	501	
236019	FRIDLZHEIM	854	9.7	299.4	742	1998	2557	28.0	236	93	143	416	
236025	HEIMSHEIM,STADT	1432	8.0	272.6	1242	2757	3904	41.6	271	135	136	1011	
236028	ILLINGEN	2936	12.5	223.1	2049	6087	6549	7.6	589	388	201	261	
236030	ISPRINGEN	821	14.5	734.8	1119	6413	6033	-5.9	484	346	138	-518	
236074	KAEMPFELBACH	1366	14.7	405.9	1954	5230	5544	6.0	417	359	58	256	
236070	KELTERN	2984	12.8	243.2	3943	7125	7257	1.9	522	516	6	126	
236031	KIESELBRUNN	863	11.4	223.8	955	1919	1931	0.6	108	162	-54	66	
236033	KNITTLINGEN,STADT	2633	10.2	226.5	3517	6324	5964	-5.7	523	400	123	-135	
236076	KOENIGSBACH-STEIN	3373	6.2	234.9	3419	7131	7922	11.1	545	520	25	766	
236038	MAULBRONN,STADT	2544	11.8	230.6	1979	5576	5866	5.2	517	329	188	102	
236039	MOENSHEIM	1678	11.7	119.8	1129	1974	2010	1.8	170	132	38	-2	
236040	MUEHLACKER,STADT	5433	14.7	438.6	7138	23620	23828	0.9	1894	1511	383	-188	
236043	NEUENBUERG,STADT	2818	8.6	238.6	3158	6499	6723	3.4	448	469	-21	245	
236044	NEUHAUSEN	2974	5.7	116.3	1645	3081	3460	12.3	279	209	70	309	
236073	NEULINGEN	2338	8.3	172.9	2434	3304	4043	22.4	303	242	61	678	
236046	NIEFERN-DESCHELBRUNN	2205	18.7	439.6	2783	8906	9694	8.8	801	608	193	595	
236075	UELBRUNN-DJERRN	1565	7.8	172.1	1681	2782	2693	-3.2	244	180	64	-153	
236050	DETISHEIM	1427	11.1	291.1	1502	4059	4154	2.3	354	256	98	10	
236071	RENNCHINGEN	2399	10.6	337.3	2423	7650	8093	5.8	641	398	243	200	
236061	STERNENFELS	1732	9.0	132.7	1672	2258	2298	1.8	218	154	64	-24	
236072	STRAUBENHARDT	3308	7.9	223.9	3820	6896	7407	7.4	530	505	25	486	
236062	TIEFENBRUNN	1479	10.0	232.2	1517	2840	3434	20.9	288	212	76	518	
236065	WIERNESHEIM	2464	10.6	169.4	2479	3605	4173	15.8	334	248	86	482	
236057	WIMSHEIM	806	6.9	216.6	715	1815	1746	-3.8	144	89	55	-124	
236068	WURMBERG	736	12.7	285.1	1126	2025	2098	3.6	163	123	40	33	
237000	LKR FREUDENSTADT	87092	6.7	112.3	57066	95065	97802	2.9	8033	7290	743	1994	
237002	ALPIRSBACH,STADT	6455	9.4	107.0	3656	6788	6906	1.7	532	525	7	122	
237075	BAD RIPPOLDSDAU-SCHAPB.	7350	1.8	36.0	2258	2923	2646	-9.5	251	152	99	-118	
237004	BAIERSBRUNN	19095	5.3	77.6	7906	14881	14823	-0.4	1180	1154	26	266	
237008	BETZWEILER-WAELDE	1032	7.2	128.4	920	1271	1325	4.2	89	77	12	42	
237019	DORNSTETTEN,STADT	2421	10.3	232.3	1907	5101	5625	10.3	471	342	129	395	
237024	EMPFINGEN	1830	5.5	143.6	1983	2630	2628	-0.1	269	174	95	-97	
237027	EUTINGEN IM GAEU	3283	11.5	104.3	2812	3225	3425	6.2	357	220	137	63	
237028	FREUDENSTADT,STADT	8621	9.4	226.2	7885	19306	19501	1.0	1342	1550	-208	-205	
237030	GLATTEN	1551	5.8	139.4	1269	2043	2162	5.8	154	199	-45	164	
237032	GRÖMBACH	1218	1.7	39.3	527	505	479	-5.1	56	44	12	-38	
237040	HORB AM NECKAR,STADT	11980	10.0	160.3	14115	18677	19202	2.8	1764	1417	347	178	
237045	LOSZBURG	6894	5.5	76.9	3301	4915	5299	7.8	395	336	59	314	
237054	PFALZGRAFENWEILER	4461	7.6	111.8	2973	4626	4989	7.8	462	332	130	233	
237061	SCHOPFLOCH	1704	8.4	111.9	1198	1733	1906	10.0	167	232	-65	238	
237073	SEEWALD	5850	1.6	32.3	1740	1813	1892	4.4	140	177	-37	116	
237074	WALDACHTAL	2999	5.8	158.4	2413	4367	4749	8.7	392	297	95	287	
237072	WOERNERSBERG	348	4.9	70.4	203	261	245	-6.1	12	62	-50	34	

1. Fläche und Bevölkerung 1970/76

GE BIETS STAND 1.1.77	LAND REGIERUNGSBEZIRK (RB) REGION (RG) STADTKREIS (SKR) LANDKREIS (LKR) GEMEINDE	GEMAR KUNGS FLAECHE IN HA	SIED LUNGS FLAECHE IN % DER GEM FLAECHE	BEVOEL KERUNGS DICHT (EINW JE QKM)	-- BEVOELKERUNGSBESTAND --			VERAEN DERUNG DER BEVOEL KERUNG IN %	----- BEVOELKERUNGSBILANZ -----			
		1976	1976	1976	ORTSAN WESENDE BEV	WOHNBEVOELKERUNG VOLKS ZAEHLUNG	FORT SCHREIBG	1976/70	LEBEND GE BORENE	GEBURTEN UEBER SCHUSS/ BENE DEFIZIT	1970-1976	WANDE RUNGS GEWINN/ VERLUST
					1871	1970	1976		1976/70	1970-1976		1970-1976
R E G I O N S U E D L I C H E R G B E R R H E I N												
300000	RB FREIBURG	934646	8.8	197.5	782951	1782265	1845915	3.6	141645	122680	18965	44685
R E G I O N S U E D L I C H E R G B E R R H E I N												
310000	RG SUEDL.OBERRHEIN	406123	9.2	208.8	380046	804233	847908	5.4	65003	56801	8202	35403
311000	SKR FREIBURG IM BRSG.	15168	27.2	1154.0	34989	174308	175044	0.4	11435	12149	-714	1450
311000	FREIBURG IM BREISG.,ST.	15168	27.2	1154.0	34989	174308	175044	0.4	11435	12149	-714	1450
315000	LKR BREISGAU-HOCHSCHW.	137965	7.8	137.1	95844	162397	189189	16.5	14901	10590	4311	22411
315003	AU	399	9.6	203.5	382	644	812	26.1	50	37	13	155
315004	AUGGEN	1416	13.4	139.0	1322	1649	1968	19.3	141	116	25	294
315006	BAD KROZINGEN	3566	14.3	284.9	3553	8319	10161	22.1	655	690	-35	1877
315007	BADENWEILER	1302	21.4	280.7	1617	3799	3655	-3.8	185	263	-78	-66
315008	BALLRECHTEN-DUTTINGEN	661	12.5	213.6	689	1014	1412	39.3	131	66	65	333
315013	BUETZINGEN	1299	15.7	324.2	2140	4064	4212	3.6	416	181	235	-87
315014	BOLLSCHEIL	1642	5.1	107.9	1007	1621	1771	9.3	150	96	54	96
315015	BREISACH AM RHEIN,ST.	5460	13.5	168.5	5435	8336	9201	10.4	845	518	327	538
315016	BREITNAU	3785	3.9	43.6	1227	1582	1649	4.2	160	74	86	-19
315020	BUCHENBACH	4052	3.2	64.0	1582	2105	2594	23.2	248	127	121	368
315022	BUGGINGEN	1531	12.8	186.1	1714	3082	2849	-7.6	237	185	52	-285
315028	EBRINGEN	817	12.1	229.5	1025	1643	1875	14.1	137	77	60	149
315131	EHRENKIRCHEN	3780	5.9	139.8	3404	4563	5283	15.8	409	279	130	590
315030	EICHSTETTEN	1230	9.0	192.8	2709	2212	2371	7.2	204	157	47	112
315031	EISENBACH(HOCHSCHW.)	2875	4.5	73.5	1449	2080	2112	1.5	200	114	86	-54
315033	ESCHBACH	996	40.1	151.1	772	1245	1505	20.9	76	60	16	244
315037	FELDBERG (SCHWARZWALD)	2523	7.0	73.0	843	1468	1841	25.4	93	87	6	367
315039	FRIEDENWEILER	2728	4.0	54.7	901	1565	1493	-4.6	132	100	32	-104
315041	GLOTTERTAL	3075	4.4	85.8	1838	2605	2637	1.2	212	144	68	-31
315043	GOTTENHEIM	874	10.7	222.0	1239	1772	1940	9.5	150	100	50	118
315047	GUNDELFINGEN	1427	16.5	620.4	1116	6145	8853	44.1	700	292	408	2300
315048	HARTHEIM	2605	14.9	97.7	1757	2139	2545	19.0	251	121	130	276
315050	HEITERSHEIM,STADT	1178	19.7	336.1	1515	3487	3959	13.5	325	321	4	468
315051	HEUWEILER	401	7.1	204.2	415	698	819	17.3	58	36	22	99
315052	HINTERZARTEN	3317	3.0	66.9	783	2151	2220	3.2	154	135	19	50
315056	HORBEN	875	4.1	92.3	459	738	808	9.5	58	36	22	48
315059	IHRINGEN	2301	10.2	198.7	3553	4700	4573	-2.7	359	303	56	-183
315064	KIRCHZARTEN	2171	6.4	371.5	1924	6063	8066	33.0	525	421	104	1899
315068	LENZKIRCH	5909	5.4	73.6	3148	3703	4348	17.4	290	272	18	557
315070	LOEFFINGEN,STADT	8803	6.0	67.0	3941	5523	5895	6.7	542	383	159	213
315132	MARCH	1778	15.1	381.5	2336	4457	6783	52.2	563	262	301	2025
315072	MERDINGEN	1438	11.4	131.2	1467	1780	1886	6.0	189	101	88	18
315073	MERZHAUSEN	278	19.4	1232.0	426	2577	3425	32.9	226	156	70	778
315074	MUELLHEIM,STADT	5791	14.3	210.3	6797	11600	12179	5.0	901	880	21	558
315130	MUENSTERTAL/SCHWARZW.	6825	1.9	67.1	2919	4481	4530	2.2	352	346	6	93
315076	NEUENBURG A. RH.,STADT	4412	13.1	167.4	3129	5620	7386	31.4	579	300	279	1487
315084	OBERRIED	6583	1.3	36.4	1359	2075	2397	15.5	193	101	92	230
315086	OBERROTWEIL,STADT	3739	11.5	137.3	5126	5295	5133	-3.1	449	344	105	-267
315089	PFaffenweiler	361	19.5	601.7	1038	1547	2172	40.4	206	93	113	512
315098	SCHALLSTADT-WOLFENW.	1957	12.9	219.8	2138	3564	4301	20.7	358	228	130	630
315102	SCHLUCHSEE	6944	2.5	32.8	1535	1973	2278	15.5	144	127	17	288
315107	SOELDEN	380	8.4	205.8	327	813	782	-3.8	67	41	26	-57
315094	ST.MAERGEN	3335	2.6	49.1	1410	1604	1636	2.0	164	106	58	-26
315095	ST.PETER	3565	4.2	59.9	1308	1792	2134	19.1	186	104	82	255
315108	STAUFEN I. BREISGAU,ST.	2327	8.5	289.0	2536	5009	6726	34.3	459	425	34	1683
315109	STEGEN	2644	4.4	155.4	1208	2033	4110	102.2	299	128	171	1906
315111	SULZBURG,STADT	2273	4.0	91.5	1761	2113	2079	-1.6	141	145	-4	-30
315113	TITISEE-NEUSTADT,STADT	8825	6.2	125.3	4530	10932	11058	1.2	891	772	119	7
315115	UMKIRCH	1008	14.0	374.7	685	1787	3777	111.4	374	110	264	1726
315125	WITTNAU	504	6.3	186.5	350	630	940	49.2	67	30	37	273
316000	LKR EMMENDINGEN	68102	8.4	190.2	63990	120747	129527	7.3	10637	8567	2070	6710
316002	BAHLINGEN	1265	13.6	216.2	2314	2850	2735	-4.0	239	209	30	-145
316003	BIEDERBACH	3136	2.4	47.3	1600	1473	1483	0.7	177	101	76	-66
316009	JENZLINGEN	1698	24.6	523.2	1497	6458	8884	37.6	707	349	358	2068
316010	ELZACH,STADT	7527	3.9	83.1	4946	6199	6258	1.0	560	397	163	-104
316011	EMMENDINGEN,STADT	3467	21.7	710.0	5546	21386	24617	15.1	1826	1960	-34	3265

1. Fläche und Bevölkerung 1970/76

GE- BIETS STAND 1.1.77	LAND REGIONSBEZIRK (RB) REGION (RG) STADTKREIS (SKR) LANDKREIS (LKK) GEMEINDE	GEMAR- KUNGS FLAECHE IN HA 1976	SIED- LUNGS FLAECHE IN % DER GEM FLAECHE 1976	BEVOEL- KERUNGS DICHTHE (EINW JE QKM) 1976	-- BEVOELKERUNGSBESTAND --			VERAEN- DERUNG DER BEVOEL- KERUNG IN % 1976/70	----- BEVOELKERUNGSBILANZ -----			
					GRISAN HESENDE BEV 1871	WOHNBEVOELKERUNG VOLKS ZAEHLUNG 1970	FORT- SCHRITT 1976		LEBEND GE BORENE 1970-1976	GEBURTEN UEBER SCHUSS/ BENE DEFIZIT 1970-1976	WANDE- RUNGS GEWINN/ VERLUST	
NOCH LKR EMMENDINGEN												
316012	ENDINGEN,STADT	2672	11.0	240.0	4928	6216	6412	3.2	558	466	92	104
316013	FÖRCHHEIM	1078	2.0	93.7	1425	1079	1010	-6.4	87	87	0	-69
316054	FREIAMT	5196	6.8	75.9	3356	3988	3946	-1.1	349	283	66	-108
316014	GUTACH IM BREISGAU	2476	5.9	152.7	1692	3756	3781	0.7	316	267	49	-24
316017	HERBOLZHEIM,STADT	3547	14.8	221.7	4409	7575	7862	3.8	657	504	153	134
316020	KENZINGEN,STADT	3693	10.2	182.6	4105	6821	6745	-1.1	526	648	-122	46
316024	MALTERDINGEN	1114	6.5	200.5	1545	2195	2234	1.8	195	121	74	-35
316036	REUTE	479	7.1	406.5	722	1664	1947	17.0	159	84	75	208
316053	RHEINHAUSEN	2197	7.6	142.1	2387	3112	3122	0.3	276	200	76	-66
316037	RIEGEL	1835	2.3	160.3	1462	2180	2942	35.0	261	145	116	646
316038	SASBACH	2077	8.2	120.3	2513	2645	2499	-5.5	221	169	52	-198
316039	SEXAU	1630	5.7	143.1	1122	2103	2333	10.9	166	147	19	211
316042	SIMONSWALD	7544	2.8	36.3	2982	2690	2742	1.9	258	176	82	-30
316043	TENINGEN	4035	13.7	262.8	4210	9755	10604	8.7	860	573	287	562
316045	VOERSTETTEN	789	6.6	219.9	790	1396	1735	24.3	119	89	30	309
316056	WALOKIRCH, STADT	4847	9.3	392.1	5389	18565	19005	2.4	1591	1253	338	102
316049	WEISWEIL	1909	7.2	72.0	1736	1492	1374	-7.9	98	127	-29	-89
316055	WINDEN IM ELZTAL	2196	3.7	118.0	1489	2461	2591	5.3	207	156	51	79
316051	WYHL	1695	12.5	157.3	1825	2688	2666	-0.8	224	156	68	-90
317000	LKR ORTENAU-KREIS	104888	9.2	191.5	185223	346781	354148	2.1	28030	25495	2535	4832
317001	ACHERN,STADT	6521	17.4	314.3	9782	19592	20493	4.6	1602	1325	277	638
317005	APPENWEIER	3807	11.9	197.5	4245	6769	7520	11.1	570	517	53	698
317008	BAD PETERSTAL-GKIESB.	4124	3.3	82.0	2437	3330	3381	1.5	253	245	8	43
317009	BERGHAUPTEN	1045	5.0	206.7	1054	2060	2160	4.9	179	116	63	37
317011	BIBERACH	2239	4.7	121.1	1721	2882	2711	-5.9	220	208	12	-183
317021	DUREBACH	2633	6.9	132.4	2500	3197	3487	9.1	284	211	73	217
317026	ETTENHEIM,STADT	4890	8.6	188.2	5763	8807	9204	4.5	760	585	175	222
317029	FISCHERBACH	2030	6.9	76.9	987	1264	1561	23.5	154	71	83	214
317031	FR IESSENHEIM	4660	10.9	213.6	5587	9859	9955	1.0	745	689	56	40
317034	GEGENBACH,STADT	6117	8.0	176.6	4630	10203	10803	5.9	944	995	-51	651
317039	GUTACH (SCHWARZWALD.)	3174	3.7	78.2	2454	2447	2482	1.4	179	165	14	21
317040	HASLACH I. KINZIGTAL,ST.	1870	9.7	315.5	2353	6138	5899	-3.9	517	438	79	-318
317041	HAUSACH,STADT	3607	4.3	135.5	2141	5051	4889	-3.2	441	311	130	-292
317046	HOFSTETTEN	1815	3.3	68.5	806	902	1243	37.8	133	43	90	251
317047	HOHBERG	2895	9.3	231.5	3436	6702	6702	0.0	566	391	175	-175
317051	HORNBERG,STADT	5445	4.5	93.5	3973	5389	5089	-5.6	444	407	37	-337
317152	KAPPEL-GRAFENHAUSEN	2572	7.5	137.6	2550	3551	3540	-0.3	328	237	91	-102
317056	KAPPELRODECK	1791	9.0	315.0	2993	5568	5642	1.3	503	376	127	-67
317057	KEHL,STADT	7506	20.0	393.2	12859	28829	29513	2.4	2158	2208	-50	734
317059	KIPPENHEIM	2086	15.3	181.3	3147	3516	3781	7.5	331	239	92	173
317065	LAHR,STADT	6984	23.7	509.2	13568	34881	35565	2.0	2490	2640	-150	834
317068	LAUF	1501	7.1	244.0	2268	3601	3603	1.7	303	239	64	-2
317067	LAUTENBACH	2156	4.7	91.0	1328	1384	1961	4.1	163	110	53	24
317073	MAHLBERG,STADT	1659	14.8	170.9	1656	2689	2835	5.4	239	139	100	46
317075	MEISZENHEIM	2133	8.8	149.5	2229	3295	3189	-3.2	211	224	-13	-93
317078	MUEHLENBACH	3122	3.1	48.1	1659	1566	1502	-4.1	167	95	72	-136
317151	NEURIED	5769	9.1	123.9	5131	6942	7149	3.0	591	570	21	186
317085	NURDRACH	3775	3.3	50.6	1719	1870	1911	2.2	163	174	-11	52
317088	OBERHARMERSBACH	4091	4.0	58.6	2119	2381	2399	0.8	236	136	100	-82
317089	ÜBERKIRCH,STADT	6911	11.2	236.4	8199	15824	16337	3.2	1347	1066	281	232
317093	ÜBERWOLFGACH	5091	3.3	52.9	2062	2611	2694	3.2	273	167	106	-23
317096	UFFENBURG,STADT	7842	23.8	652.1	14517	51553	51141	-0.8	3766	4190	-424	28
317097	UHLBRACH	1114	10.2	203.4	1088	2100	2266	7.9	196	143	53	113
317098	UPPENAU,STADT	7304	3.4	70.3	3877	5430	5138	-5.4	419	489	-70	-222
317100	ORTENBERG	566	14.4	504.8	1327	2813	2857	1.6	197	160	37	7
317102	OTTENHUEFEN I. SCHWARZW.	2525	3.6	129.7	1816	3370	3275	-2.8	278	225	53	-148
317110	RECHEN,STADT	3210	9.2	186.4	4351	6103	5985	-1.9	477	424	53	-171
317153	RHEINAU,STADT	7344	7.5	124.5	7842	9281	9146	-1.5	717	692	25	-160
317113	KINGSHEIM	1131	9.0	158.5	1331	1837	1793	-2.4	138	137	1	-45
317114	RUST	1327	10.0	195.9	1735	2599	2600	0.0	254	140	114	-113
317116	SASBACH	1674	9.0	295.3	2205	4649	4952	6.5	347	366	-19	322
317118	SASBACHWALDEN	1825	4.8	106.8	1514	1856	1949	5.0	155	140	15	78
317121	SCHUTTER TAL	5103	3.6	67.0	2528	3521	3418	-2.9	327	202	125	-228
317122	SCHUTTERWALD	2102	13.0	278.7	2088	5155	5859	13.7	469	352	117	571
317150	SCHWANAU	3834	10.4	138.4	4099	5498	5307	-3.5	381	402	-21	-170

1. Fläche und Bevölkerung 1970/76

GEBIETSSTAND 1.1.77	LAND REGIERUNGSBEZIRK (RB) REGION (RG) STADTKREIS (SKR) LANDKREIS (LKR) GEMEINDE	GEMARKUNGSFLÄCHE IN HA 1976	SIEDLUNGSFLÄCHE IN % DER GEMFLÄCHE 1976	BEVÖLKERUNGSDICHTE (EINW JE QKM) 1976	-- BEVÖLKERUNGSBESTAND --			VERÄNDERUNG DER BEVÖLKERUNG IN % 1976/70	----- BEVÖLKERUNGSBILANZ -----			
					ORTSANWESENDE BEV	WOHNBEVÖLKERUNG VOLKSZÄHLUNG	FORTSCHRITTE SCHREIBG		LEBENDIGE BORENE	GEBURTEN UEBER SCHUSS/ BENE DEFIZIT 1970-1976	WANDERUNGS GEWINN/ VERLUST	
NOCH LKR ORTENAU-KREIS												
317126	SEEBACH	1905	3.8	81.3	889	1514	1549	2.3	147	91	56	-21
317127	SEELBACH	2910	6.8	151.5	1813	4107	4410	7.4	345	253	92	211
317129	STEINACH	3333	5.3	107.8	2261	3448	3592	4.2	333	227	106	38
317141	WILLSTAETT	5525	8.8	126.8	4708	5962	7008	17.5	522	456	66	980
317145	WOLFACH, STADT	6650	3.8	96.9	3700	6481	6446	-0.5	521	528	-7	-28
317146	ZELL A.HARMERSBACH, ST.	3645	7.0	170.0	3778	5904	6197	5.0	547	541	6	287
REGION SCHWARZWALD - BAAR - HEUBERG												
320000	RG SCHWARZW.-BAAR-HBG.	252933	8.2	172.4	181182	429901	436164	1.5	35396	29599	5797	466
325000	LKR RUTTWEIL	77094	8.1	166.2	60860	129586	128100	-1.1	10726	9240	1486	-2972
325001	AICHMALDEN	2574	5.9	147.2	2552	3842	3788	-1.4	347	256	91	104
325009	BOESINGEN	2243	7.9	109.7	1440	2409	2461	2.2	287	150	137	-85
325072	DEISZLINGEN	3213	9.1	151.7	2562	4891	4875	-0.3	357	304	53	-69
325011	DIETINGEN	4225	5.5	77.9	2535	3203	3291	2.7	291	221	70	18
325012	DORNHAN, STADT	4493	9.1	116.3	3846	5297	5227	-1.3	457	399	58	-128
325014	DUNNINGEN	4847	6.6	94.5	2822	4479	4581	2.3	421	275	146	-15
325015	EPFENDORF	2971	8.9	105.7	1955	3088	3139	1.7	242	179	63	-12
325071	ESCHBRONN	1140	6.8	167.6	1024	1669	1911	14.5	187	101	86	127
325070	FLUORN-WINZELN	2459	7.7	120.1	1996	2939	2953	0.5	263	186	77	-63
325024	HARDT	1023	5.4	202.9	580	1796	2076	15.6	216	107	109	171
325036	LAUTERBACH	1995	3.8	192.6	1751	4005	3843	-4.0	326	270	56	-218
325045	UBERNDORF A. NECKAR, ST.	5593	9.5	258.1	5047	14418	14433	0.1	1235	1032	203	-188
325049	ROTTWEIL, STADT	7178	12.9	334.7	8176	25027	24023	-4.0	1855	2085	-230	-774
325050	SCHENKENZELL	4214	2.6	50.3	1450	2305	2120	-8.0	171	146	25	-210
325051	SCHILTACH, STADT	3571	4.9	109.8	2349	4107	3920	-4.6	284	359	-75	-112
325053	SCHRAMBERG, STADT	4563	13.9	425.1	5583	20147	19398	-3.7	1421	1498	-77	-921
325057	SULZ AM NECKAR, STADT	8760	8.2	120.7	6781	11098	10577	-4.7	922	771	151	-672
325058	TENNENBRONN	3501	4.5	103.2	1729	3701	3613	-2.4	339	194	145	-233
325060	VILLINGENDORF	932	10.8	239.8	693	2105	2235	6.2	219	98	121	9
325061	VOHRINGEN	2471	8.6	126.9	1885	3053	3135	2.7	301	198	103	-21
325064	WELLENDINGEN	1747	10.4	128.3	1898	2155	2242	4.0	201	158	43	44
325069	ZIMMERN OB ROTTWEIL	3381	8.5	126.0	2206	3852	4259	10.6	384	253	131	276
326000	LKR SCHWARZW.-BAAR-KR.	102402	8.1	193.3	70638	192477	197927	2.8	15520	12448	3072	2378
326003	BAD QUERRHEIM, STADT	6205	12.2	155.8	4831	8323	9667	16.1	618	562	56	1288
326005	BLUMBERG, STADT	9850	6.8	103.3	4844	10621	10173	-4.2	952	664	288	-736
326006	BRAUNLINGEN, STADT	6211	5.1	89.2	2580	5405	5541	2.5	568	331	237	-101
326075	BRIGACHTAL	2280	7.6	187.5	1064	2575	4276	66.1	387	148	239	1462
326010	DAUCHINGEN	1004	12.0	232.0	733	1738	2329	30.3	184	112	72	469
326012	DONALESCHINGEN, STADT	10466	13.2	166.9	7772	16436	17469	6.3	1349	1081	268	765
326017	FURTWANGEN, STADT	8139	3.4	131.1	5416	10728	10672	-0.5	844	593	251	-307
326020	GUETENBACH	1861	4.2	85.8	1321	1754	1597	-8.9	127	99	28	-185
326027	HUEFINGEN, STADT	5855	7.9	104.2	3727	5967	6102	2.3	555	520	35	100
326031	KOENIGSFELD I. SCHWARZW.	4025	5.3	132.5	2896	5510	5334	-3.2	345	362	-27	-149
326037	MOENCHWEILER	960	12.6	317.9	1011	2636	3052	15.8	276	154	122	294
326041	NIEDERESCHACH	3307	5.5	116.1	1871	3183	3840	20.6	354	195	159	498
326054	SCHOENWALD I. SCHWARZW.	2781	2.9	86.2	1895	2053	2396	16.7	160	133	27	316
326055	SCHWACH I. SCHWARZWALD	3671	2.6	137.6	2348	4813	5051	4.9	431	290	141	97
326052	ST. GEORGEN I. SCHW. ST.	5985	7.7	256.7	4385	15296	15301	0.4	1321	950	371	-306
326060	TRIBERG I. SCHWARZW.-ST.	3332	7.7	203.6	5220	7581	6785	-10.5	468	562	-94	-702
326061	TUNINGEN	1559	10.4	144.4	1655	2148	2251	4.8	190	128	62	41
326065	UNTERKIRNACH	1317	7.1	162.6	984	1740	2141	23.0	208	92	126	275
326074	VILLINGEN-SCHWENNINGEN	16548	13.3	480.6	13546	79522	79533	0.0	5824	5198	626	-615
326068	VOEHRENBACH, STADT	7046	2.6	61.8	2539	4358	4357	-0.9	369	294	85	-126
327000	LKR TUTTLINGEN	73437	8.3	150.0	49684	107838	110137	2.1	9150	7911	1239	1060
327002	ALDINGEN	2217	11.3	243.8	2392	5249	5404	3.0	465	347	118	37
327004	BAERENTHAL	1269	4.7	36.2	710	451	460	2.0	44	26	18	-9
327005	BALGHEIM	761	4.6	84.1	418	559	640	14.5	64	44	20	61
327006	BOETTINGEN	1631	2.9	71.2	628	1185	1162	-1.9	126	35	41	-64
327007	BURSHEIM	829	2.8	81.4	647	632	675	6.8	70	45	25	18
327008	BUCHHEIM	1830	3.9	29.7	649	613	544	-11.3	32	51	-9	-60
327009	DEILINGEN	1092	6.3	123.8	1267	1342	1352	0.7	136	75	61	-51
327010	ENKINGEN	1532	8.2	120.6	1032	1585	1812	14.3	151	103	48	179
327011	GEROLDINGEN	1482	3.8	82.1	774	1212	1216	0.3	111	99	23	-19
327012	DURCHHAUSEN	890	6.0	71.9	587	656	646	-1.5	52	45	7	-17

1. Fläche und Bevölkerung 1970/76

GE BIETS STAND	LAND REGIUNGSBEZIRK (RB) REGION (RG) STADTKREIS (SKR) LANDEKREIS (LKR) GEMEINDE	GEMAR	SIED	BEVUEL	-- BEVOELKERUNGSBESTAND --			VERAEN	----- BEVOELKERUNGSBILANZ -----			
		KUNGS	LUNGS	KERUNGS	ORTSAN	WOHNBEVOELKERUNG	DERUNG	LEBEND	GEBURTEN		WANDE	
		FLAECHE IN HA	FLAECHE IN % DER GEM. FLAECHE	DICHTE (EINW JE QKM)	WESENDE BEV	VOLKS- ZAEHLUNG	SCHREIBG FURT		BEVOEL KERUNG IN %	UEBER		SCHUSS/ DEFIZIT
1.1.77		1976	1976	1976	1871	1970	1976	1976/70	GE BORENE	GESTOR BENE	1970-1976	
NOCH LKR TUTTLINGEN												
327013	EGESHEIM	766	2.6	58.6	602	440	449	2.0	56	33	23	-14
327057	EMMINGEN-LIPTINGEN	5457	5.0	56.2	2119	2661	3067	15.3	291	190	101	305
327016	FRIDINGEN A. D. DONAU, ST.	2247	7.4	125.4	925	2767	2817	1.8	264	161	103	-53
327017	FRITTLINGEN	879	7.2	170.1	1038	1440	1495	3.8	142	92	50	5
327018	GEISINGEN, STADT	7376	5.9	74.1	3341	5702	5464	-4.2	411	659	-248	10
327019	GOSHEIM	931	8.3	330.1	744	3069	3073	0.1	294	144	150	-146
327020	GUNNINGEN	544	3.4	89.9	407	431	489	13.5	46	29	17	41
327023	HAUSEN OB VERENA	588	4.7	100.2	608	536	589	9.9	41	32	9	44
327025	IMMENDINGEN	7401	14.9	76.9	2856	5326	5695	6.9	454	314	140	229
327027	IRNDORF	1455	3.9	50.7	599	752	737	-2.0	55	74	-19	4
327029	KOENIGSHEIM	436	3.5	107.8	404	531	470	-11.5	52	32	20	-81
327030	KULBINGEN	1649	4.5	68.5	658	1102	1129	2.4	108	56	52	-25
327033	MAHLSTETTEN	1220	7.0	58.2	634	752	710	-5.6	44	48	-4	-38
327036	MUEHLHEIM A. D. DONAU, ST.	2173	8.4	139.0	1171	2914	3020	3.6	291	170	121	-15
327038	NEUHAUSEN OB ECK	4624	6.7	66.4	2735	3028	3070	1.4	274	219	55	-13
327040	REICHENBACH AM HEUBERG	610	3.2	62.8	428	445	383	-13.9	30	35	-5	-57
327041	RENOUISHAUSEN	771	1.5	72.6	478	557	560	0.5	50	35	15	-12
327056	RIETHHEIM-WEILHEIM	1198	7.3	182.2	1185	2110	2183	3.5	175	129	46	27
327055	SEITINGEN-UEBERFLACHT	1965	5.4	83.6	1131	1547	1643	6.2	146	90	56	40
327046	SPAICHINGEN, STADT	1850	23.5	480.4	2321	8296	8887	7.1	841	649	192	399
327048	TALHEIM	1310	3.7	70.8	1053	942	928	-1.5	61	68	-7	18
327049	TROSSINGEN, STADT	2424	17.7	455.4	3102	11386	11039	-3.0	801	884	-83	-289
327050	TUTTLINGEN, STADT	9050	10.5	354.9	9659	32010	32117	0.3	2431	2494	-63	170
327051	WEHINGEN	1459	7.0	204.2	1240	2829	2979	5.3	315	168	147	3
327054	WUMLINGEN	1543	10.3	209.5	1142	2781	3233	16.3	216	197	19	433
R E G I O N F O C H R H E I N - B U D E N S E E												
330000	RG HOCHRHEIN-BUDENSEE	275590	8.7	203.9	221723	548131	561843	2.5	41246	36280	4966	8816
335000	LKR KONSTANZ	81798	11.2	278.9	68923	220297	228138	3.6	16062	15243	819	7022
335001	AACH, STADT	1069	10.9	123.1	914	1427	1316	-7.8	113	106	7	-118
335002	ALLENSBACH	2654	7.0	210.0	1675	4365	5574	27.7	371	410	-39	1248
335008	BUDMAN-LUDWIGSHAFEN	2801	8.8	111.9	1707	3081	3133	1.7	216	275	-59	111
335015	BUESINGEN AM HOCHRHEIN	762	11.3	133.2	755	863	1015	17.6	16	56	-40	192
335021	EIGELTINGEN	5929	3.1	46.5	3345	2942	2755	-6.4	261	180	81	-261
335022	ENGEN, STADT	7047	11.5	119.1	4457	8005	8392	4.8	653	585	68	319
335025	GAIENHOFEN	1255	11.5	243.9	1022	2323	3061	31.8	176	151	25	713
335026	GAILINGEN	1317	9.4	177.0	1841	2252	2331	3.5	147	191	-44	123
335028	GOTTMADINGEN	2359	13.1	375.8	2454	9056	8864	-2.1	654	491	163	-355
335035	HILZINGEN	5297	7.7	114.8	3824	5139	6079	18.3	494	373	121	823
335096	HOFENFELS	3051	3.8	44.3	1180	1265	1353	7.0	115	95	30	58
335043	KONSTANZ, STADT	5404	33.7	1291.3	13169	66479	69780	5.0	4465	4496	-31	3332
335055	MOOS	1438	7.4	156.8	1184	1932	2255	16.7	162	141	21	302
335097	MUEHLHAUSEN-EHINGEN	1791	15.1	158.3	1310	2590	2835	9.5	207	137	73	171
335057	MUEHLINGEN	3267	5.6	54.9	1627	1842	1794	-2.6	154	129	25	-73
335061	UEHNINGEN	2819	6.2	114.5	2075	3123	3229	3.4	189	209	-20	126
335099	URSINGEN-NENZINGEN	2225	5.6	94.0	1387	1969	2091	6.2	190	132	58	64
335063	RADGLFZELL A.B., STADT	5866	15.6	391.9	4126	22269	22987	3.1	1657	1437	220	478
335066	REICHENAU	1272	19.5	354.2	1487	4323	4506	4.2	289	515	-226	409
335100	RIELASINGEN-WOKBLINGEN	1872	15.4	458.0	2339	7826	8573	9.5	649	489	160	587
335075	SINGEN (HOHENTWIEL), ST.	6178	18.9	723.6	4537	46409	44707	-3.7	3209	3098	111	-1813
335077	STEISZLINGEN	2438	4.2	128.1	1466	2851	3122	9.5	255	160	95	176
335079	STUCKACH, STADT	6976	8.4	180.8	6535	12147	12616	3.9	991	912	79	383
335080	TENGEN, STADT	6197	7.0	64.8	3682	4062	4013	-1.2	264	378	-114	65
335081	VULKERTSHAUSEN	514	9.5	341.8	825	1737	1757	1.2	165	107	58	-38
336000	LKR LOEKRRACH	80687	9.0	237.7	75983	190903	191744	0.5	13696	12132	1564	-683
336004	AITERN	921	1.0	54.9	389	462	506	9.5	48	20	28	16
336006	BAD BELLINGEN	1692	11.5	159.0	2087	2418	2690	11.2	183	214	-31	303
336008	BINZEN	586	5.9	314.0	1035	1768	1840	4.1	147	79	68	4
336010	BOELLEN	567	2.0	18.3	243	125	104	-16.8	11	13	-2	-19
336012	BUERCHAU	612	2.5	31.7	314	234	194	-17.1	13	19	-6	-34
336014	EFRINGEN-KIRCHEN	4372	12.3	143.4	5164	6012	6269	4.3	425	377	48	209
336019	EIMELDINGEN	351	13.9	443.3	501	1094	1556	42.2	138	58	50	412
336020	ELBENSCHWAND	677	4.0	29.7	276	211	201	-4.7	13	15	-5	-5
336024	FISCHINGEN	188	12.6	235.1	336	319	442	38.6	37	20	17	106
336025	FRÖHN	1618	4.2	29.3	576	501	474	-5.4	35	18	17	-44

1. Fläche und Bevölkerung 1970/76

GE BIETS STAND 1.1.77	LAND REGIERUNGSBEZIRK (RB) REGION (RG) STADTKREIS (SKR) LANDKREIS (LKR) GEMEINDE	GEMAR KUNGS FLAECHE IN HA 1976	SIED LUNGS FLAECHE IN % DER GEM FLAECHE 1976	BEVOEL KERUNGS DICHT (EINW JE QKM) 1976	-- BEVOELKERUNGSBESTAND --			VERAEN DERUNG DER BEVOEL KERUNG IN % 1976/77	----- BEVOELKERUNGSBILANZ -----			
					ORTSAN WESENDE BEV	WOHNBEVOELKERUNG VULKS ZAELHUNG	FORT SCHREIBG 1976		LEBEND GE BORENE	GEBURTEN JEBER SCHUSS/ BENE DEFIZIT 1970-1976		WANDE RUNGS GENINN/ VERLUST
NOCH LKR LOERRACH												
336105	GRENZACH-WYHLEN	1732	28.8	714.2	2033	11887	12373	4.1	753	627	126	357
336106	HAEG-EHRSBERG	2504	4.9	39.0	1702	1087	977	-10.1	86	101	-15	-95
336034	HASEL	1167	6.9	89.1	732	993	1040	4.7	76	68	8	39
336036	HAUSEN IM WIESENTAL	514	11.8	413.2	755	1941	2124	9.4	188	138	50	133
336043	INZLINGEN	948	6.8	244.9	1049	1809	2322	28.4	161	74	87	426
336045	KANDERN, STADT	6225	6.6	99.9	4681	6172	6219	0.8	417	489	-72	119
336050	LOERRACH, STADT	3942	26.3	1092.6	12134	45173	43072	-4.7	2791	2827	-36	-2065
336104	MALSBURG-MARZELL	2492	3.4	62.0	1418	1700	1546	-9.1	102	109	-7	-147
336057	MAULBURG	973	8.4	384.8	1504	3729	3744	0.4	312	210	102	-87
336060	NEUENWEG	1265	2.3	32.8	570	409	415	1.5	15	29	-14	20
336067	RAICH	936	1.2	29.2	461	283	273	-3.5	18	15	3	-13
336069	RHEINFELDEN (BADEN), ST.	6284	15.4	434.9	5158	26116	27330	4.6	2010	1438	572	642
336073	RUEHMINGEN	445	11.1	194.2	269	595	864	45.2	73	32	41	228
336074	SALLNECK	460	2.7	50.2	346	253	231	-8.7	28	33	-5	-17
336075	SCHALLBACH	395	12.2	127.3	398	405	503	24.2	25	26	-1	99
336078	SCHLIENGEN	3746	9.3	98.8	3405	3530	3701	4.8	325	231	94	77
336079	SCHOENAU I. SCHWARZW., ST.	1471	5.4	159.1	1268	2380	2341	-1.6	216	173	43	-82
336080	SCHOENENBERG	743	0.8	40.0	307	292	297	1.7	29	22	7	-2
336081	SCHOPFHEIM, STADT	6819	5.1	230.3	5595	15427	15707	1.8	1248	1579	-331	611
336082	SCHWOERSTADT	2008	6.4	120.0	1205	2429	2410	-0.8	233	119	114	-133
336084	STEINEN	4685	7.3	167.8	4064	7596	7863	3.5	541	461	80	187
336086	TEGERNAU	1014	2.0	46.8	615	553	475	-14.1	31	39	-8	-70
336087	TODTNAU, STADT	6959	3.4	75.4	4013	5461	5248	-3.9	435	350	85	-298
336089	TUNAU	405	2.5	44.4	215	165	180	9.1	26	14	12	3
336090	UTZENFELD	740	3.1	68.2	349	571	505	-11.6	47	34	13	-79
336091	WEIL AM RHEIN, STADT	1947	43.1	1359.5	3164	26885	26469	-1.5	1737	1426	311	-727
336094	WEMBACH	181	4.1	132.6	215	218	240	10.1	19	17	2	20
336096	WIEDEN	1225	2.6	42.9	544	531	525	-1.1	50	30	20	-26
336097	WIES	2176	3.3	33.5	1231	675	729	8.0	51	71	-20	74
336098	WIESLET	640	3.4	73.6	523	506	471	-6.9	38	37	1	-36
336100	WITTLINGEN	450	5.5	119.8	329	468	539	15.2	35	31	4	67
336103	ZELL IM WIESENTAL, ST.	3612	6.0	187.7	4810	7520	6778	-9.9	563	449	114	-856
337000	LKR WALDSHUT	113105	6.6	125.5	76817	136931	141921	3.6	11488	8905	2583	2477
337002	ALBBRUCK	3979	9.6	148.1	3388	5647	5892	4.3	515	327	188	57
337013	BERNAU	3805	2.8	38.2	1466	1384	1454	5.1	127	105	22	48
337022	BONNDORF I. SCHWARZW., ST.	7598	4.5	68.9	3450	5130	5233	2.0	450	408	42	131
337027	JACHSBERG (SUEDSCHW.)	3560	3.2	34.2	1745	1183	1216	2.8	76	95	-19	52
337030	DETTIGHOFEN	1439	4.2	71.6	738	978	1031	5.4	85	65	20	33
337032	DOGERN	745	9.2	258.9	696	1727	1929	11.7	146	107	39	163
337124	EGGINGEN	1397	3.6	95.6	719	1143	1335	16.8	122	63	59	133
337038	GOERWIHL	5032	4.6	78.3	4591	3912	3940	0.7	400	227	173	-148
337039	GRAFENHAUSEN	4855	3.3	38.7	1745	1801	1881	4.4	186	113	73	7
337045	HAUSEN	888	6.9	131.5	472	953	1168	22.6	67	57	10	205
337049	HERRISCHRIED	3750	4.0	48.3	2935	1887	1811	-4.0	135	127	8	-84
337051	HOECHENSCHWAND	2956	3.9	63.0	1505	1707	1863	9.1	145	104	41	115
337053	HOHENTENGEN A. HOCHRH.	2756	7.9	98.3	1936	2583	2709	4.9	192	149	43	83
337059	IBACH	2139	0.8	15.2	467	311	325	4.5	29	22	7	7
337060	JESTETTEN	2062	9.8	203.9	1430	3912	4205	7.5	242	406	-164	457
337062	KLETTGAU	4577	7.9	141.9	3619	6225	6497	4.4	532	403	129	143
337125	KUESSABERG	2615	9.7	160.1	2055	3492	4186	19.9	338	238	100	594
337065	LAUCHRINGEN	1276	13.3	475.6	1135	5226	6069	16.1	544	304	240	603
337066	LAUFENBURG (BADEN), STADT	2349	10.4	307.4	3073	7150	7221	1.0	612	416	196	-122
337070	LOTTSTETTEN	1339	11.2	154.1	773	1692	2063	21.9	173	82	91	280
337076	MURG	2099	10.0	294.4	2612	5690	6180	8.6	590	377	213	277
337090	RICKENBACH	3405	6.9	96.3	3053	3199	3336	4.3	336	183	153	-16
337096	SAECKINGEN, STADT	2533	21.2	539.7	5020	14393	13670	-5.0	923	905	18	-741
337097	ST. BLASIEN, STADT	5435	3.0	75.6	2058	3479	4110	3.3	271	262	9	122
337106	STJEHLINGEN, STADT	9339	4.8	52.2	4873	5176	4872	-5.9	406	342	64	-368
337108	TODTNAU	2791	2.1	71.7	1634	1940	2002	3.2	136	151	-15	77
337128	UEHLINGEN-BIRKENDORF	7706	4.0	54.7	3739	3648	4214	15.5	360	251	109	457
337126	WALDSHUT-TIENGEN, STADT	7803	14.7	278.4	7167	21675	21717	3.2	1558	1410	140	-98
337116	WEHR, STADT	3566	10.4	317.9	3398	11264	11338	3.7	971	711	260	-186
337118	WEILHEIM	3562	4.9	62.0	2217	2105	2210	5.0	191	137	54	51
337127	WUTACH	3044	3.6	38.8	1292	1212	1181	-2.6	118	90	28	-59
337123	WUTDESCHINGEN	2648	9.5	191.2	1796	4607	5063	9.9	512	260	252	204

1. Fläche und Bevölkerung 1970/76

GE BIETS STAND 1.1.77	LAND REGION (RG) STADTKREIS (SKR) LANDKREIS (LKR) GEMEINDE	GEMAR- KUNGS FLAECHE IN HA 1976	SIED- LUNGS FLAECHE IN % DER GEM FLAECHE 1976	BEVOEL- KERUNGS DICHT (EINW JE QKM) 1976	-- BEVOELKERUNGSBESTAND --			VERAEN- DERUNG DER BEVOEL- KERUNG IN % 1976/70	----- BEVOELKERUNGSBILANZ -----			
					ORTSAN- WESENDE BEV 1871	WOHNBEVOELKERUNG VOLKS- ZAELHUNG 1970	FORT- SCHREIBG 1976		LEBEND- GE BORENE 1970-1976	GEBURTEN UEBER GESTOR- BENE 1970-1976	SCHUSS- DEFIZIT 1970-1976	WANDE- RUNGS GEWINN/ VERLUST
R E G I O N S B E Z I R K T U E B I N G E N												
400000	RB TUEBINGEN	391684	8.7	165.7	630570	1417345	1477944	4.3	125111	94931	30180	30480
R E G I O N N E C K A R - A L B												
410000	RG NECKAR-ALB	252991	10.1	226.6	227658	549572	573212	4.3	47385	35431	11954	11686
415000	LKR REUTLINGEN	109304	10.1	214.2	88956	226911	234174	3.2	15289	15109	4180	3083
415014	DETTINGEN AN DER ERMS	1582	17.9	476.6	2850	7339	7540	2.7	466	467	179	22
415089	ENGSTINGEN	3151	13.1	144.7	1842	4280	4560	6.5	414	200	214	66
415019	ENINGEN UNTER ACHALM	2316	12.5	395.6	3345	8401	9161	9.0	783	516	267	493
415027	GOMADINGEN	4581	3.4	44.2	1379	1954	2025	3.6	153	172	-19	90
415028	GRABENSTETTEN	1454	4.7	85.1	992	1220	1237	1.4	110	84	26	-9
415029	GRAFENBERG	351	8.7	550.7	660	1592	1933	21.4	157	76	81	260
415086	GUTSBEZIRK MUENSINGEN	6701	20.9	3.7	615	262	247	-5.7	18	4	14	-29
415034	HAYINGEN, STADT	6335	3.0	32.5	1806	2114	2058	-2.6	244	121	123	-179
415090	HOHENSTEIN	6172	4.8	45.3	2286	2611	2799	7.2	296	153	143	45
415039	HUELSEN	640	10.4	407.0	957	2676	2605	-2.7	194	201	-7	-64
415092	LICHTENSTEIN	3425	13.4	228.6	2528	7967	7829	-1.7	720	517	203	-341
415048	MEHRSTETTEN	1609	9.7	64.1	820	1053	1032	-2.0	101	79	22	-43
415050	METZINGEN, STADT	3461	15.2	553.1	6653	18884	19143	1.4	1659	1273	386	-127
415053	MUENSINGEN, STADT	11601	6.4	96.6	7424	10896	11212	2.9	944	734	210	106
415058	PFRONSTETTEN	5410	3.3	24.0	1565	1364	1330	-2.5	131	107	24	-58
415059	PFULLINGEN, STADT	3014	18.4	532.5	4288	16034	16049	0.1	1259	969	290	-275
415060	PLIEZHAUSEN	1729	8.7	355.6	2446	5285	6148	16.3	539	315	224	639
415061	REUTLINGEN, STADT	8706	29.3	1090.1	23225	92412	94908	2.7	7175	6268	907	1589
415062	RIEDERICH	461	30.2	686.1	799	2641	3163	19.8	292	167	125	397
415088	ROEMERSTEIN	4595	5.4	72.3	2893	3198	3320	3.8	292	217	75	47
415091	Sonnenbuehl	6127	9.2	88.0	3633	4888	5390	10.3	540	313	227	275
415093	St. Johann	5896	5.3	73.8	3079	3927	4352	10.8	368	265	103	322
415073	TROCHTELFINGEN, STADT	7918	6.0	63.4	3235	4536	5020	10.7	496	304	192	292
415078	URACH, STADT	5547	6.3	193.6	5042	11391	10737	-5.7	909	834	75	-729
415087	WALDDURFHAESLACH	1444	6.4	212.4	1720	2501	3067	22.6	291	150	141	425
415080	WANNWEIL	534	16.6	868.5	829	4485	4638	3.4	365	258	107	46
415085	ZWIEFALTEN	4544	4.8	58.8	2045	3000	2671	-11.0	193	345	-152	-177
416000	LKR TUEBINGEN	51915	11.2	320.0	61642	152156	166135	9.2	13593	8720	4873	9106
416048	AMMERBUCH	4800	7.1	170.9	3873	7265	8201	12.9	794	410	384	552
416006	BODELSHAUSEN	1382	12.2	305.6	1726	3619	4224	16.7	424	254	170	435
416009	DETTENHAUSEN	1101	9.8	391.2	989	3123	4307	37.9	302	168	134	1050
416011	DUSSLINGEN	1306	9.9	341.6	2105	4326	4461	3.1	379	241	136	-3
416015	GOMARINGEN	1730	11.8	358.6	1963	5818	6203	6.6	501	331	170	215
416018	HIRRLINGEN	1283	9.0	149.1	1396	1893	1913	1.1	216	136	80	-60
416022	KIRCHENTELLINSFURT	1100	9.0	395.7	1399	4228	4353	3.0	375	281	94	31
416023	KUSTERDINGEN	2424	12.2	266.2	3118	5593	6452	15.4	543	313	230	629
416025	MOESSINGEN, STADT	5006	11.2	266.5	5659	12367	13341	7.9	1228	676	552	422
416026	NEHREN	858	15.0	301.0	1183	2523	2583	2.4	209	159	50	10
416049	NEUSTETTEN	1590	9.4	103.2	1278	1535	1641	6.9	139	114	25	81
416031	OFTERDINGEN	1515	10.5	218.1	1638	2746	3304	20.3	301	185	116	442
416036	ROTTENBURG A. NECKAR, ST.	14227	8.8	215.4	16644	27914	30647	9.8	2783	1648	1135	1598
416050	STARZACH	2781	7.3	106.0	2495	2995	2947	-1.6	222	194	28	-76
416041	TUEBINGEN, STADT	10812	17.7	661.8	16176	66211	71558	8.1	5177	3610	1567	3780
417000	LKR ZOLLERNALBKREIS	91772	9.5	188.4	77060	170505	172903	1.4	14503	11602	2901	-503
417079	ALBSTADT, STADT	13443	14.3	371.3	13315	52020	49909	-4.1	3733	3672	61	-1835
417002	BALINGEN, STADT	9034	13.7	325.6	10698	26893	29413	9.4	2460	1826	634	1886
417008	DISINGEN	3284	7.8	210.1	3140	6881	6899	0.3	595	422	173	-155
417010	BITZ	882	7.3	383.6	1059	3191	3383	6.0	240	241	-1	193
417013	BURLADINGEN	12331	4.4	97.7	6365	12264	12043	-1.8	1139	732	407	-628
417014	DAUTMERGEN	454	6.8	74.7	396	322	339	5.3	35	21	14	3
417015	DORMETTINGEN	655	7.4	118.9	597	761	779	2.4	74	51	23	-5
417016	DOTTERNHAUSEN	1301	9.0	113.1	815	1181	1132	-4.1	99	81	18	-67
417022	GEISLINGEN, STADT	3194	3.8	157.9	3212	5094	5043	-1.0	414	305	109	-160
417023	GROSSELFINGEN	1616	6.2	105.0	1261	1679	1697	1.1	171	115	56	-38
417025	HAIGERLOCH, STADT	7646	7.5	121.3	6350	9301	9271	-0.3	845	639	206	-236
417029	HAUSEN AM TANN	849	2.8	42.2	525	356	358	0.6	25	25	0	2
417031	HECHINGEN, STADT	6644	11.0	230.3	6930	15707	15836	0.8	1259	1279	-20	149
417036	JUENGINGEN	933	5.7	151.8	675	1335	1416	6.1	97	91	6	75
417044	MESZSTETTEN	7000	13.9	124.0	5069	8769	9523	8.6	894	519	375	42

1. Fläche und Bevölkerung 1970/76

GE BIETS STAND 1.1.77	LAND REGIERUNGSBEZIRK (RB) REGION (RG) STADTKREIS (SKR) LANDKREIS (LKR) GEMEINDE	GEMAR KUNGS FLAECHE IN HA 1976	STED LUNGS FLAECHE IN % DER GEM FLAECHE 1976	BEVOEL KERUNGS DICHT (EINW JE QKM) 1976	-- BEVOLKERUNGSBESTAND --			VERAEN DERUNG DER BEVOEL KERUNG IN % 1976/70	----- BEVOLKERUNGSBILANZ -----			
					ORTSAN WESENDE BEV	WOHNBEVOLKERUNG VOLKS ZAEHLUNG	FORT SCHREIBG 1976		LEBEND GE BORENE	GEBURTEN UEBER GESTOR BENC DEFIZIT 1970-1976	WANDE RUNGS GEWINN/ VERLUST	
NOCH LKR ZOLLERNALBKREIS												
417045	NJSPLINGEN	2075	3.0	94.5	1195	1924	1960	1.9	201	110	91	-55
417047	OBERNHEIM	1501	4.6	94.5	1076	1449	1419	-2.1	142	107	35	-65
417051	RANGENDINGEN	2168	8.2	181.5	1809	3286	3936	19.8	355	199	156	494
417052	RATSHAUSEN	577	4.8	119.1	721	644	687	6.7	66	45	21	22
417054	ROSENFELD,STADT	5111	6.3	98.8	4303	4928	5052	2.5	459	353	106	18
417057	SCHOEMBERG,STADT	2327	8.6	141.1	2227	3341	3283	-1.7	363	228	135	-193
417063	STRASZBERG	2490	21.1	95.4	920	2224	2375	6.8	217	146	71	80
417071	WEILEN UNTER D.RINNEN	308	7.8	140.6	337	410	433	5.6	34	32	2	21
417075	WINTERLINGEN	5064	9.4	125.1	3572	6141	6336	3.2	547	342	205	-10
417078	ZIMMERN UNTER DER BURG	505	3.8	75.4	493	404	381	-5.7	39	21	18	-41
R E G I O N D O N A U - I L L E R												
420000	RG DONAU-ILLER	288634	8.6	140.1	194884	394179	404426	2.6	34610	27414	7196	2914
421000	SKR ULM	11696	33.9	844.2	33568	101628	98740	-2.8	6876	6883	-7	-2881
421000	ULM,STADT	11696	33.9	844.2	33568	101628	98740	-2.8	6876	6883	-7	-2881
425000	LKR ALB-DONAU-KREIS	136007	7.6	114.9	75636	147562	156324	5.9	14246	10723	3523	5441
425002	ALLMENDINGEN	4536	6.2	81.4	2031	3958	4017	1.5	393	260	133	-74
425004	ALTHEIM	780	8.8	63.8	452	452	493	10.2	73	32	41	5
425005	ALTHEIM (ALB)	2577	4.5	54.9	1120	1416	1416	0.0	137	99	38	-38
425008	AMSTETTEN	4979	6.2	61.6	1712	2816	3066	8.9	297	175	112	199
425011	ASSELFINGEN	1284	5.3	58.3	654	753	748	-0.7	52	62	-10	5
425013	BALLENDORF	1421	4.9	41.0	551	546	583	6.8	53	37	16	21
425014	BALZHEIM	1758	8.3	83.8	923	1274	1473	15.6	122	78	44	148
425014	BEIMERSTETTEN	1434	8.5	118.2	492	1542	1695	9.9	139	99	40	113
425017	BERGHUELEN	2613	4.1	60.1	979	1505	1571	4.4	140	94	46	20
425019	BERNSTADT	1394	6.9	107.6	785	1375	1500	9.1	136	69	67	58
425020	BLAUBEUREN,STADT	7914	7.8	146.5	5433	11709	11596	-1.0	921	998	-77	-36
425021	BLAUSTEIN	5732	10.1	237.1	3219	12967	13589	4.8	1165	720	445	177
425022	BOERSLINGEN	630	5.0	23.3	190	167	147	-12.0	19	13	6	-26
425024	BREITINGEN	290	4.4	70.7	163	185	205	10.8	12	12	0	20
425028	DIETENHEIM,STADT	1875	12.4	274.7	1690	5071	5151	1.6	499	309	190	-110
425031	DORNSTADT	5923	11.0	137.5	2634	6458	8146	26.1	637	1334	-697	2385
425033	EHINGEN(DONAU),STADT	17837	8.3	121.3	10327	20384	21630	6.1	2171	1296	875	371
425035	EMERINGEN	754	4.6	19.5	216	176	147	-16.5	14	18	-4	-25
425036	EMERKINGEN	740	6.5	78.1	544	525	578	10.1	91	40	51	2
425039	ERBACH	6329	8.8	161.3	3557	9077	10207	12.4	996	525	371	759
425050	GRIESINGEN	817	4.3	86.5	663	728	707	-2.9	64	54	10	-31
425052	GRUNDSHEIM	370	4.4	65.7	312	247	243	-1.6	26	20	6	-10
425055	HAUSEN AM BUSSEN	353	5.7	54.7	140	160	193	20.6	28	13	15	18
425059	HEROLDSTATT	2188	4.6	84.1	1504	1844	1840	-0.2	182	132	50	-54
425062	HULZKIRCH	814	4.6	31.9	331	315	260	-17.5	25	20	5	-60
425064	HUETTISHEIM	1036	6.8	108.0	664	1007	1119	11.1	113	68	45	67
425067	ILLERKIRCHBERG	1145	13.8	306.6	1356	3477	3511	1.0	277	193	84	-50
425066	ILLERKRIEDEN	1817	5.7	142.3	883	2050	2505	26.1	241	113	128	407
425071	LAICHINGEN,STADT	6986	8.4	118.9	4571	8057	8306	3.1	772	516	256	-7
425072	LANGENAU,STADT	7505	8.9	152.9	4968	10631	11473	7.9	1027	741	286	556
425073	LAUTERACH	1376	4.0	31.8	492	439	438	-0.2	41	41	0	-1
425075	LONSEE	4331	6.7	71.2	1697	2919	3083	5.6	308	202	106	58
425079	MERKLINGEN	2131	8.1	65.4	840	1423	1394	-2.0	127	93	34	-63
425081	MUNDERKINGEN,STADT	1308	16.7	377.6	2041	4583	4939	7.8	469	293	176	180
425083	NEENSTETTEN	829	6.9	77.8	517	675	645	-4.4	73	42	31	-61
425084	NELLINGEN	3577	6.4	41.8	1303	1534	1496	-2.5	152	118	34	-72
425085	NERENSTETTEN	606	5.6	46.2	288	281	280	-0.4	22	24	-2	1
425088	OBERDISCHINGEN	883	12.0	175.5	772	1325	1550	17.0	116	95	21	204
425090	OBERMARCHTAL	2656	4.6	49.4	1206	1438	1326	-7.8	121	126	-5	-107
425091	OBERSTADION	1579	5.9	76.6	1375	1296	1210	-6.6	135	97	48	14
425092	OELLINGEN	809	4.8	46.0	390	383	372	-2.9	43	31	12	-23
425093	OEPPFINGEN	884	6.3	189.0	666	1265	1671	32.1	166	78	88	318
425097	RAMMINGEN	1403	5.7	68.1	557	968	955	-1.3	74	59	15	-28
425098	RECHTENSTEIN	377	1.4	71.4	219	243	269	10.7	32	16	16	10
425104	KOTTENACKER	1029	11.6	176.2	1215	1845	1813	-1.7	153	143	10	-42
425108	SCHELKLINGEN,STADT	7280	4.8	87.2	3379	6575	6349	-3.4	537	434	103	-329
425110	SCHNIEJPFLINGEN	1072	4.3	94.7	689	890	1015	14.0	112	51	61	64
425112	SETZINGEN	843	5.6	60.0	368	460	506	10.0	47	34	13	33
425138	STAIG	1774	8.4	138.9	1111	2070	2404	19.0	214	106	108	286
425123	UNTERMARCHTAL	561	16.8	173.8	370	1068	975	-3.7	52	200	-148	55

1. Fläche und Bevölkerung 1970/76

GE BIETS STAND 1.1.77	LAND REGIERUNGSBEZIRK (RB) REGION (RG) STADTKREIS (SKR) LANDKREIS (LKR) GEMEINDE	GEMAR KUNGS FLAECHE IN HA 1976	SIED LUNGS FLAECHE IN % DER GEM FLAECHE 1976	BEVOEL KERUNGS DICHT (EINW JE QKM) 1976	-- BEVOELKERUNGSBESTAND --			VERAEN DERJUNG DER BEVOEL KERUNG IN % 1976/70	----- BEVOELKERUNGSBILANZ -----			
					ORTSAN WESENDE BEV 1871	WOHNBEVOELKERUNG VGLKS ZAEHLUNG 1970	FORT SCHREIBG 1976		LEBEND GE BORENE 1970-1976	GESTOR BENE DEFIZIT 1970-1976	GEBURTEN UEBEK SCHUSS/ 1970-1976	WANDE RUNGS GEWINN/ VERLUST
NOCH LKR ALB-DONAU-KREIS												
425124	UNTERSTADION	885	7.5	62.8	504	519	556	7.1	61	42	19	18
425125	UNTERWACHINGEN	260	5.9	58.1	138	141	151	7.1	17	4	13	-3
425130	WEIDENSTETTEN	1721	4.8	59.4	735	1052	1022	-2.9	86	56	30	-60
425134	WESTERHEIM	2293	7.9	91.5	1097	1810	2099	16.0	218	118	100	189
425135	WESTERSTETTEN	1309	8.1	118.1	603	1488	1546	3.9	158	90	68	-10
426000	LKR BIBERACH	140901	7.5	106.0	85680	144989	149362	3.0	13488	9808	3680	354
426001	ACHSTETTEN	2339	5.4	116.1	1779	2472	2716	9.9	287	150	137	107
426005	ALLESHAUSEN	1132	1.6	37.6	439	450	426	-5.3	34	28	6	-30
426006	ALLMANNSWEILER	410	5.2	60.0	184	252	246	-2.4	30	17	13	-19
426008	ALTHEIM	2369	5.6	66.7	1421	1436	1580	10.0	149	95	54	95
426011	ATTENWEILER	2721	5.9	57.5	1447	1464	1565	6.9	162	107	55	-102
426013	BAD BUCHAU,STADT	2377	6.3	164.2	2897	3803	3902	2.6	305	341	-36	135
426014	BAD SCHUSSENRIED,STADT	5505	8.6	139.4	3031	7371	7674	4.1	589	698	-109	412
426019	BERKHEIM	2499	6.0	69.2	1185	1575	1730	9.8	187	125	62	93
426020	BETZENWEILER	970	5.2	66.2	614	667	642	-3.7	60	57	3	-28
426021	BIBERACH A.D.RISZ,ST.	7110	20.5	404.3	9591	28898	28745	-3.5	2235	1663	572	-725
426028	BURGRIEDEN	2187	5.2	108.9	1312	2379	2381	0.1	202	129	74	-72
426031	DETTINGEN AN DER ILLER	1114	8.5	139.4	858	1560	1553	-0.4	165	97	78	-85
426035	DUERNMENTINGEN	2408	7.3	93.4	1440	2187	2249	2.8	191	148	43	19
426036	DUERNAU	726	4.0	48.2	371	311	350	12.5	40	20	20	19
426038	EBERHARDZELL	5976	4.5	51.6	2493	2993	3085	3.1	283	290	-7	99
426043	ERLENMOOS	2424	4.7	52.6	860	1175	1275	8.5	119	69	51	49
426044	EROLZHEIM	2626	6.6	67.4	1352	1677	1771	5.6	154	121	33	61
426045	ERTINGEN	3777	8.5	104.5	3148	3989	3946	-1.1	411	299	112	-155
426135	GUTENZELL-HUERBEL	3784	7.0	38.5	1259	1480	1457	-1.6	139	101	38	-61
426058	HOCHDOERF	2375	6.5	68.6	1215	1492	1629	9.2	156	95	61	76
426062	INGOLDINGEN	4334	6.0	52.5	1650	1926	2276	18.2	223	114	109	43
426064	KANZACH	1120	2.8	38.3	447	458	429	-6.3	34	31	3	-32
426065	KIRCHBERG AN DER ILLER	1864	8.1	81.6	895	1481	1521	2.7	146	102	44	3
426066	KIRCHDOERF AN DER ILLER	2287	10.3	96.9	851	1886	2217	17.5	205	84	121	210
426067	LANGENENSLINGEN	8848	4.1	36.1	3384	3292	3197	-2.9	298	275	23	-118
426070	LAUPHEIM,STADT	6180	14.1	236.0	6302	14099	14583	3.4	1334	949	386	98
426071	MASELHEIM	4704	5.6	75.4	2049	3359	3549	5.7	311	204	47	143
426073	NIETTINGEN	2633	7.2	100.0	1685	2243	2633	17.4	305	144	161	229
426074	MITTELBIERACH	2368	10.3	103.6	1390	1992	2454	23.2	236	126	110	352
426078	MOOSBURG	185	2.7	91.9	144	161	170	5.6	20	12	8	1
426087	OCHSENHAUSEN,STADT	6006	7.8	107.0	3928	6467	6129	-3.6	583	446	137	-175
426090	UGGELSHAUSEN	1312	4.2	62.4	605	829	819	-1.2	37	51	36	-46
426097	RIEDLINGEN,STADT	6495	7.9	133.6	4909	8712	8678	-0.4	722	632	90	-129
426100	ROT AN DER ROT	6345	5.1	57.7	3009	3778	3602	-3.1	338	274	64	-180
426134	SCHEMMERHOFEN	5017	8.3	114.0	3317	5489	5721	4.2	593	317	276	-44
426108	SCHWENDI	4924	6.9	105.0	3209	5284	5171	-2.1	557	301	256	-369
426109	SEERKIRCH	577	4.0	35.0	224	212	202	-4.7	25	21	4	-14
426113	STEINHAUSEN A.U.ROTTUM	2986	5.2	53.6	1309	1639	1602	-2.3	163	107	54	-91
426117	TANNHEIM	2769	5.0	69.7	896	1795	1930	7.5	161	107	54	81
426118	TIEFENBACH	799	3.4	53.7	394	407	429	5.4	56	29	27	-5
426120	UMMENDORF	2007	10.3	158.2	1088	2797	3271	16.9	299	156	143	331
426121	UNLINGEN	2689	6.3	74.1	1868	1979	1993	0.7	227	118	109	-95
426124	UTTENWEILER	4973	5.9	58.3	2858	3066	2899	-5.4	288	224	64	-231
426125	WAIN	2014	6.4	59.2	1037	1198	1192	-0.5	103	98	5	-11
426128	WARTHAUSEN	2576	9.6	132.5	1336	2809	3413	21.5	276	187	89	515
R E G I O N B O D E N S E E - O B E R S C H W A B E N												
430000	RG BUDENSEE-OBERSCHW.	350089	7.8	142.9	208028	473594	500306	5.6	43116	32036	11030	15880
435000	LKR BUDENSEE-KREIS	66338	10.6	245.5	47409	151219	162854	7.7	13519	9656	3863	7772
435005	BERMATINGEN	1545	11.0	218.8	970	2540	3380	33.1	260	117	143	697
435010	DAISENDORF	244	2.2	429.1	158	554	1047	39.0	77	41	36	457
435067	JEGGENHAUSERTAL	6019	4.3	48.6	2519	2931	2924	-3.2	249	136	63	-70
435013	ERISKIRCH	1458	4.0	235.6	678	2722	3435	26.2	324	148	176	537
435015	FRICKINGEN	2649	7.0	79.2	1656	2131	2097	-1.6	158	133	25	-59
435016	FRIEDRICHSHAFEN,STADT	6986	25.3	732.7	6689	51220	51136	-0.1	4249	2934	1365	-1399
435018	HAGNAU AM BUDENSEE	294	21.1	414.6	643	1129	1219	8.0	91	74	17	73
435020	HEILIGENBERG	4275	4.4	54.1	1753	2355	2313	-1.8	157	165	-8	-34
435024	IMMENSTAAD	921	30.8	560.3	985	3106	5160	56.1	465	178	287	1748
435029	KRESZBRONN AM BUDENSEE	2043	13.4	311.2	1749	6069	6357	4.7	589	446	143	145

1. Fläche und Bevölkerung 1970/76

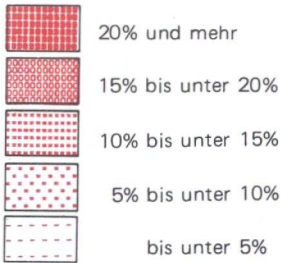
GE- BILTS STAND 1.1.77	LAND REGIERUNGSBEZIRK (RB) REGION (RG) STADTKREIS (SKR) LANDEKREIS (LKR) GEMEINDE	GEMAR- KUNGS FLÄCHE IN HA 1976	SIED- LUNGS FLÄCHE IN % DER GEM FLÄCHE 1976	BEVOLL- KERUNGS DICHT (EINW JE QKM) 1976	-- BEVÖLKERUNGSBESTAND --			VERÄN- DERUNG DER BEVÖL- KERUNG IN % 1976/70	----- BEVÖLKERUNGSBILANZ -----			
					ORTS- AN- WESSENDE BEV	WOHN- BEVÖL- KERUNG VOLKS- ZÄHLUNG	FÖR- T SCHREIBG		LEBEND- GE- BORENE	GEBUR- TEN GE- BENE	STERB- LICH- KEIT DEFIZIT 1970-1976	WANDE- RUNGS GEWINN/ VERLUST
NACH LKR BODENSEE-KREIS												
435030	LANGENARGEN	1524	17.2	354.0	1593	5253	5395	2.7	467	368	99	43
435034	MARKDORF, STADT	4092	9.0	243.7	2928	8143	9974	22.5	941	511	430	1401
435035	MECKENBEUREN	3190	16.9	299.0	2395	9563	9539	-0.3	902	664	238	746
435036	MEERSBURG, STADT	1203	10.6	397.4	1904	4224	4781	13.2	380	292	88	469
435042	NEUKIRCH	2657	2.8	70.9	1667	2008	1885	-6.1	219	151	68	-191
435045	ÜBERTEURINGEN	2008	7.5	135.8	1050	2509	2726	8.6	280	128	152	65
435047	ÜWINGEN	3570	4.9	75.5	1418	2233	2695	20.7	226	131	95	367
435052	SALEM	6271	7.6	109.2	3541	6563	6851	4.4	596	466	130	177
435053	SIPPLINGEN	424	15.1	477.1	893	1805	2023	12.1	151	138	13	205
435054	STETTEN	425	12.8	232.9	255	812	990	21.9	79	48	31	147
435057	TETTNANG, STADT	7121	9.6	199.0	5288	12461	14171	13.7	1173	787	386	316
435059	UEBERLINGEN, STADT	5853	10.0	308.2	5789	16349	18038	10.3	1341	1304	-263	1952
435066	UHLINGEN-MUEHLHOFEN	1566	12.9	298.1	888	4539	4668	2.8	445	296	149	-20
436000	LKR RAVENSBURG	163216	6.5	138.1	95483	212479	225377	6.1	19609	14996	4613	8260
436001	ACHBERG	1292	7.5	77.9	595	955	1006	5.3	108	80	28	23
436003	AICHSTETTEN	3376	4.0	61.0	1422	1987	2059	3.6	217	146	71	1
436004	AITRACH	2982	7.1	86.5	1118	2320	2580	11.2	240	151	89	171
436005	ALTSHAUSEN	2048	5.7	221.5	2232	3677	4537	23.4	326	386	-60	827
436006	AMTZELL	3029	6.5	84.2	1543	2430	2549	4.9	219	179	40	39
436094	ARGENBUEHL	7638	3.6	64.7	3963	4993	4944	-1.0	497	351	146	-195
436008	AULENDORF, STADT	5230	6.3	128.8	3285	6885	6735	-2.2	597	478	119	-165
436009	BAD WALDSEE, STADT	10881	7.7	129.5	6896	12976	14094	8.6	1319	1116	203	1102
436010	BAD WÜRZACH, STADT	18279	4.9	63.7	7631	11224	11637	3.7	1171	698	473	-60
436011	BAIENFURT	1609	15.2	392.0	1068	5941	6308	6.2	619	325	294	73
436012	BAINDT	2306	10.3	148.0	643	2562	3412	33.2	306	133	173	677
436013	BERG	2841	6.9	108.7	1113	2623	3089	17.8	270	142	128	338
436014	BERGATREUTE	2316	4.8	98.9	1305	2178	2290	5.1	266	119	147	-35
436018	BUDNEGG	2457	5.7	99.4	1554	2377	2442	2.7	195	149	46	59
436019	BOMS	955	2.4	47.0	447	455	449	-1.3	33	29	4	-10
436024	EBENWEILER	1013	2.9	64.5	450	618	653	5.7	72	43	29	6
436093	EBERSBACH-MUSBACH	2686	4.3	41.9	1107	1175	1126	-4.2	121	86	35	-84
436027	EICHSTEGEN	1425	5.2	27.4	492	411	390	-5.1	38	25	13	-34
436032	FLEISCHWANGEN	580	3.4	68.4	274	415	397	-4.3	48	23	25	-43
436096	FRONREUTE	4589	4.1	60.5	1600	2357	2775	17.7	266	126	140	278
436039	GRUENKRAUT	1716	4.5	119.8	1124	1948	2056	5.5	223	104	119	317
436040	GUGGENHAUSEN	825	2.2	23.6	246	196	195	-0.5	18	13	5	-6
436095	HÜRGENZELL	5614	4.4	63.1	2392	3294	3542	7.5	388	173	215	-10
436047	HÜSZKIRCH	1581	2.6	30.2	461	518	477	-7.9	34	38	-4	-37
436049	ISNY IM ALLGÄU, STADT	8533	4.1	144.9	5093	11741	12368	5.3	941	983	-42	669
436052	KISZLEGG	9239	2.8	74.0	3833	6683	6841	2.4	693	603	90	-65
436053	KOENIGSEGGWALD	686	17.0	79.9	348	490	548	11.8	45	39	6	52
436055	LEUTKIRCH I. ALLGÄU, ST.	17497	7.1	114.8	10854	19385	20083	3.6	1918	1346	572	126
436064	RAVENSBURG, STADT	9203	14.0	461.2	12057	43503	42444	-2.4	3259	3289	-30	-1314
436067	RIEDHAUSEN	842	4.3	50.4	328	429	424	-1.2	47	29	18	-23
436069	SCHLIER	3258	4.6	89.7	1312	2112	2422	38.4	275	145	130	680
436077	UNTERWALDHAUSEN	411	4.4	48.7	233	212	200	-5.7	18	24	-6	-6
436078	VOGT	2231	3.8	156.5	1364	2731	3491	27.8	332	134	198	562
436079	WALDBURG	2297	3.9	88.4	1160	1843	2031	10.2	194	124	70	118
436081	WANGEN I. ALLGÄU, STADT	10126	9.8	227.7	7068	21895	23060	5.3	1989	1368	621	677
436082	WEINGARTEN, STADT	1210	43.6	1748.0	4128	17831	21151	18.6	1451	1146	305	3015
436083	WILHELMSDORF	3812	5.2	112.3	1394	3425	4281	25.0	288	182	106	527
436085	WOLFEGG	3949	6.2	68.9	1923	2854	2722	-4.6	274	300	-26	-106
436087	WOLPERTSWENDE	2654	5.5	115.6	1427	2830	3669	8.4	294	171	123	116
437000	LKR SIGMARINGEN	120535	8.0	93.0	65136	109896	112075	2.0	9988	7434	2554	-152
437005	BEUKON	2872	4.8	36.7	611	1037	1055	4.8	48	72	-24	72
437008	BINGEN	3701	3.2	63.8	1360	2351	2361	0.4	237	138	69	-59
437031	GAMMERTINGEN, STADT	5296	6.0	107.6	2320	4910	5699	16.1	534	374	160	629
437044	HERBERTINGEN	3823	7.5	104.9	3169	3686	4017	9.0	416	284	132	199
437124	HERDWANGEN-SCHUENACH	3756	5.0	48.0	1505	1666	1802	8.2	179	103	71	65
437047	HETTINGEN, STADT	4604	7.0	41.3	1535	1900	1902	0.1	211	130	81	-79
437053	HOMENTENGEN	3659	9.5	110.5	3004	3940	4043	2.6	372	249	123	-20
437056	ILLMENSEE	2442	5.8	51.0	1091	1306	1271	-2.7	134	84	50	138
437059	INZIGKOFEN	3199	9.6	71.5	1418	2281	2238	0.3	178	129	49	-42
437065	KRAUCHENWIES	4466	8.5	85.9	2900	3677	3837	4.4	361	243	118	42

1. Fläche und Bevölkerung 1970/76

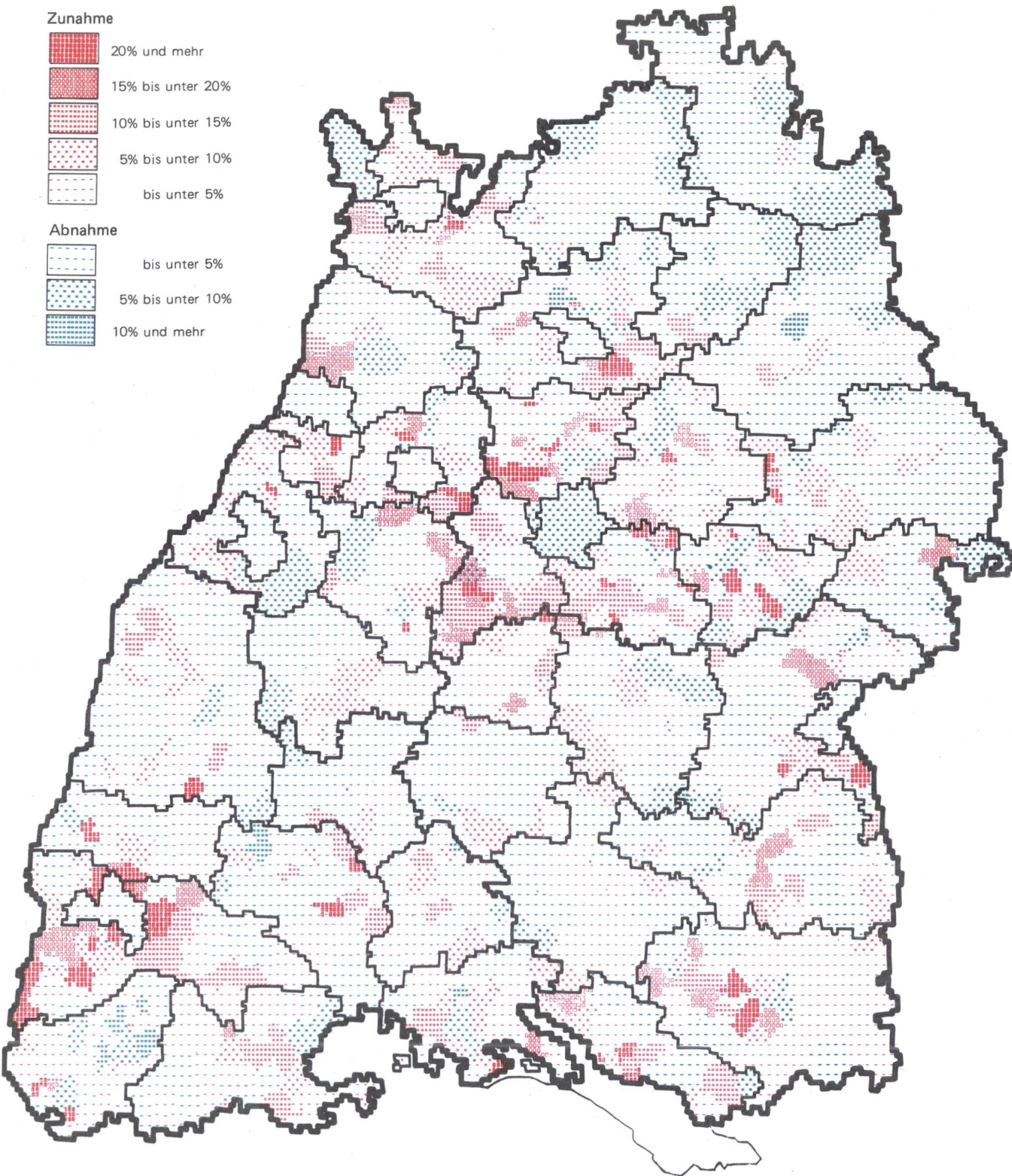
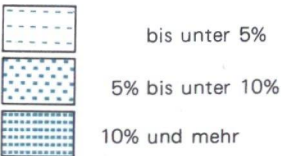
GE BIETS STAND 1.1.77	LAND REGIERUNGSBEZIRK (RB) REGION (RG) STADTKREIS (SKR) LANDKREIS (LKR) GEMEINDE	GEMAR KUNGS FLAECHE IN HA 1976	SIED LUNGS FLAECHE IN % DER GEM FLAECHE 1976	BEVOEL KERUNGS DICHT (EINW JE QKM) 1976	-- BEVOELKERUNGSBESTAND --			VERAEN DERUNG DLR BEVOEL KERUNG IN % 1976/70	----- BEVOELKERUNGSBILANZ -----			
					ORTSAN WESENDE BEV	WOHNBEVOELKERUNG VOLKS ZAEHLUNG	FORT SCHREIDG		LEBEND GE BORENE	GEBURTEN UEBER SCHUSS/ DEFIZIT		WANDE RUNGS GEWINN/ VERLUST
										1970-1976		
NOCH LKR SIGMARINGEN												
437072	LEIBERTINGEN	4717	4.6	39.0	1924	1886	1838	-2.5	183	124	59	-107
437076	MENGEN,STADT	4977	10.1	175.9	4854	8686	8754	0.8	818	598	220	-152
437078	MESZKIRCH,STADT	7623	4.5	91.3	4807	7204	6959	-3.4	622	553	69	-314
437082	NEUFRA	2839	4.5	59.6	1205	1764	1693	-4.0	164	105	59	-130
437086	USTRACH	10786	4.5	46.1	3508	4825	4977	3.1	458	420	38	114
437088	PFULLENDORF,STADT	9042	6.3	106.3	4481	8713	9616	10.4	989	576	413	490
437123	SAULDORF	4973	5.1	46.1	2454	2450	2294	-6.4	198	174	24	-180
437100	SAULGAU,STADT	9892	6.7	154.3	7518	15396	15259	-0.9	1333	1080	253	-390
437101	SCHER,STADT	1872	5.4	117.9	1569	2251	2208	-1.9	181	194	-13	-30
437102	SCHWENNINGEN	1933	8.2	81.6	883	1502	1577	5.0	163	91	72	3
437104	SIGMARINGEN,STADT	9602	12.5	159.4	5501	14902	15309	2.7	1143	975	168	239
437105	SIGMARINGENDORF	1248	16.0	257.9	1507	3178	3219	1.3	244	192	52	-11
437107	STETTEN A.KALTEN MARKT	5647	33.0	98.6	2532	5930	5569	-6.1	467	283	184	-545
437114	VERINGENSTADT,STADT	3125	8.4	68.2	1379	2258	2132	-5.6	203	119	85	-211
437118	WALD	4386	3.3	54.6	2101	2227	2396	7.6	182	140	42	127

Bevölkerungsentwicklung 1976 gegenüber 1971

Zunahme

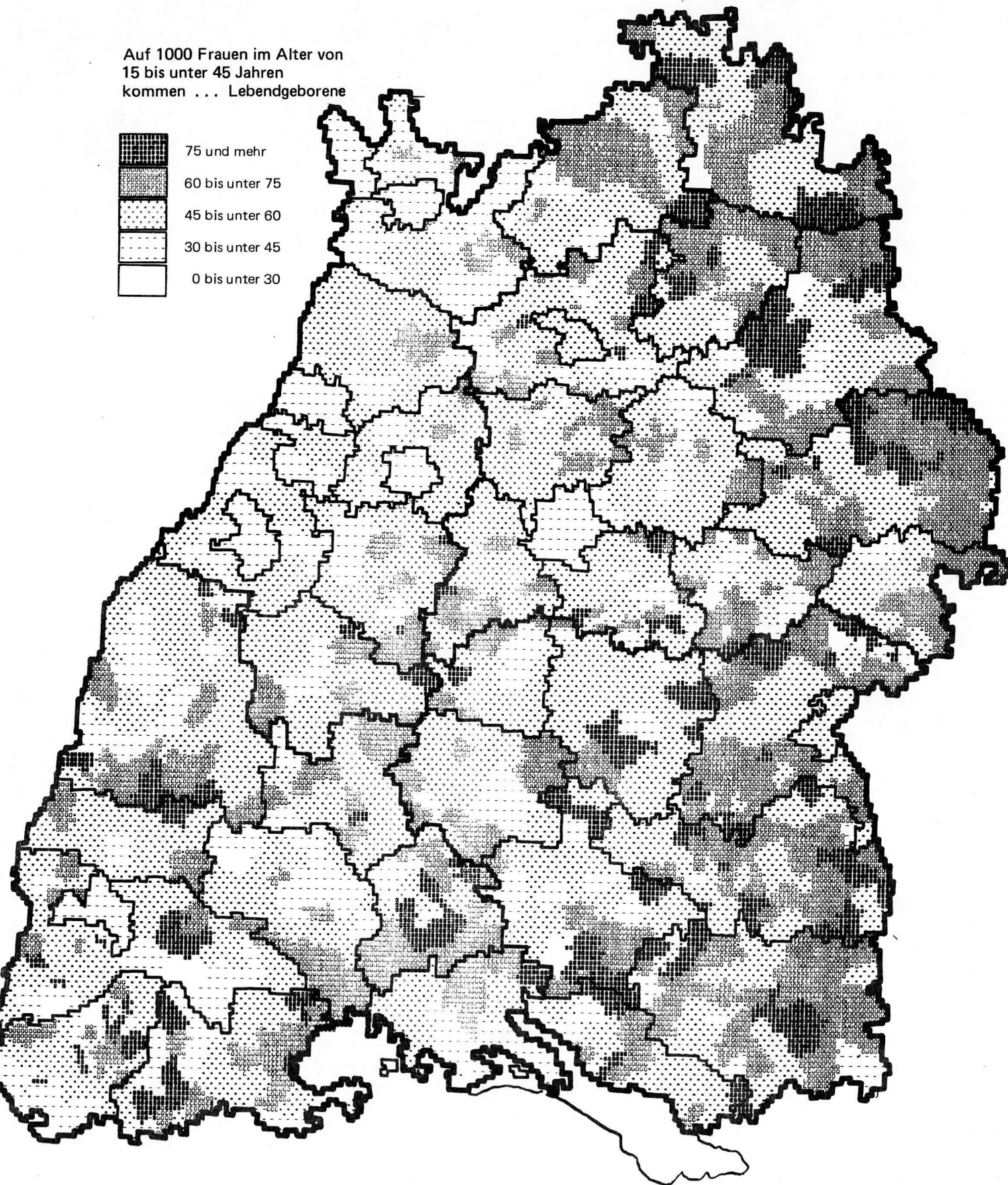
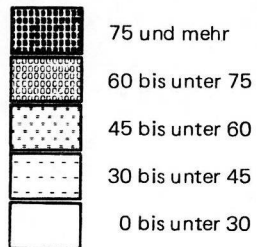


Abnahme



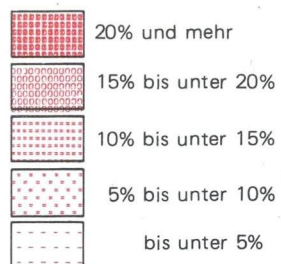
Allgemeine Fruchtbarkeitsziffern 1976 in den Gemeinden Baden-Württembergs zum Gebietsstand 1.1.1977

Auf 1000 Frauen im Alter von
15 bis unter 45 Jahren
kommen ... Lebendgeborene

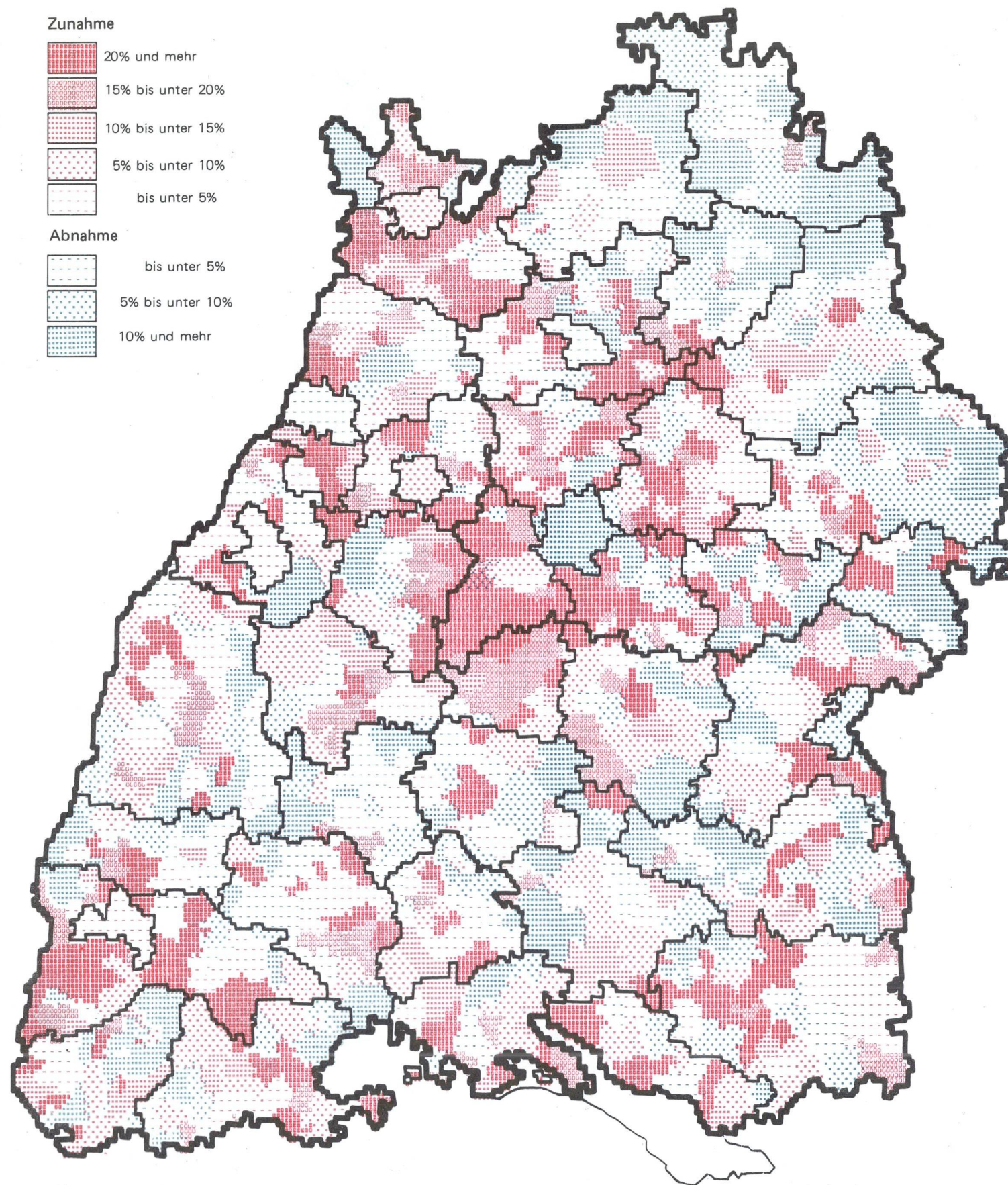
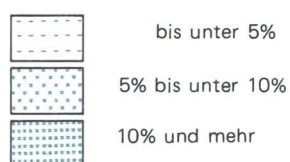


Wanderungssaldo 1970 bis 1976 bezogen auf die mittlere Bevölkerung 1970

Zunahme

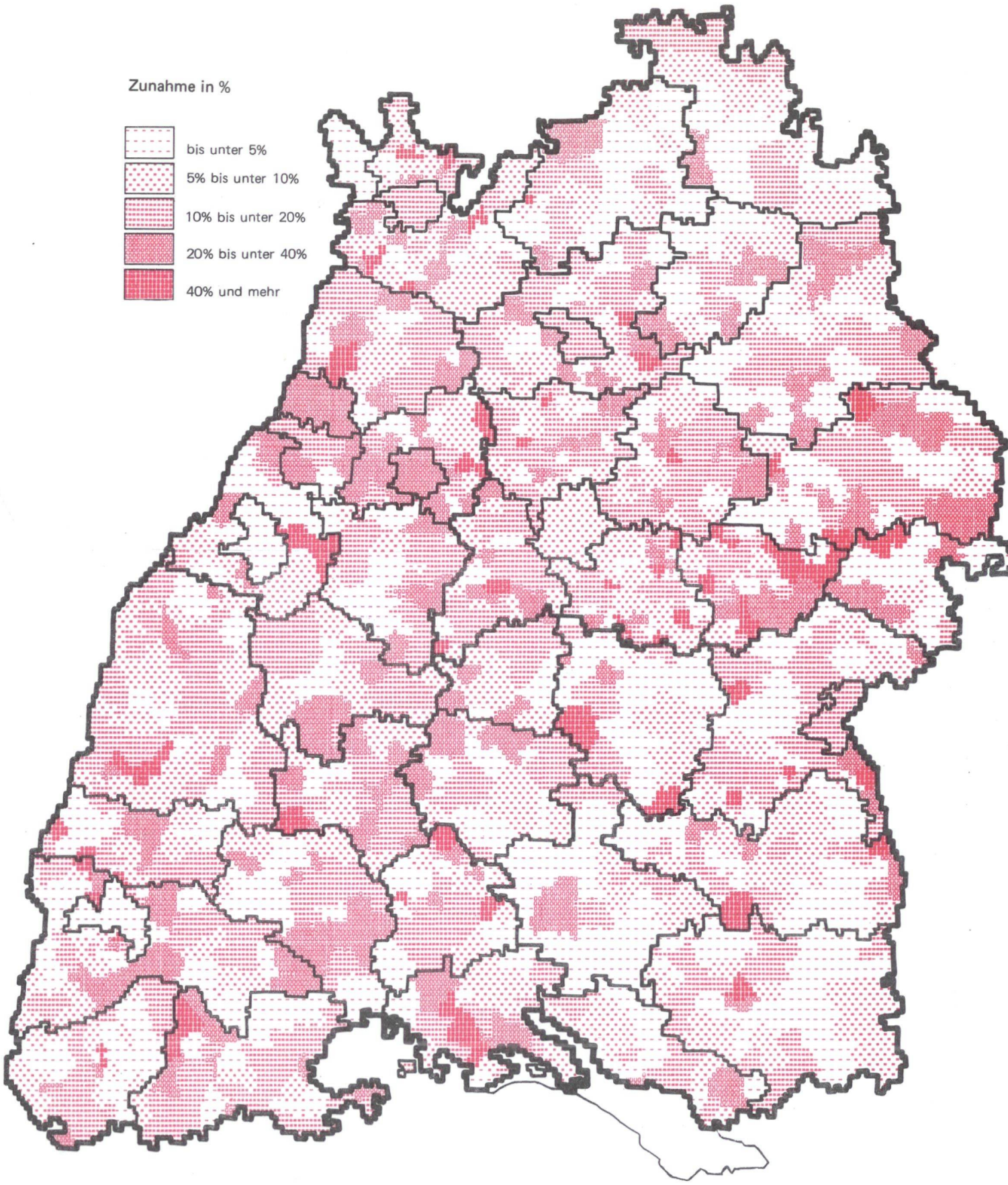


Abnahme

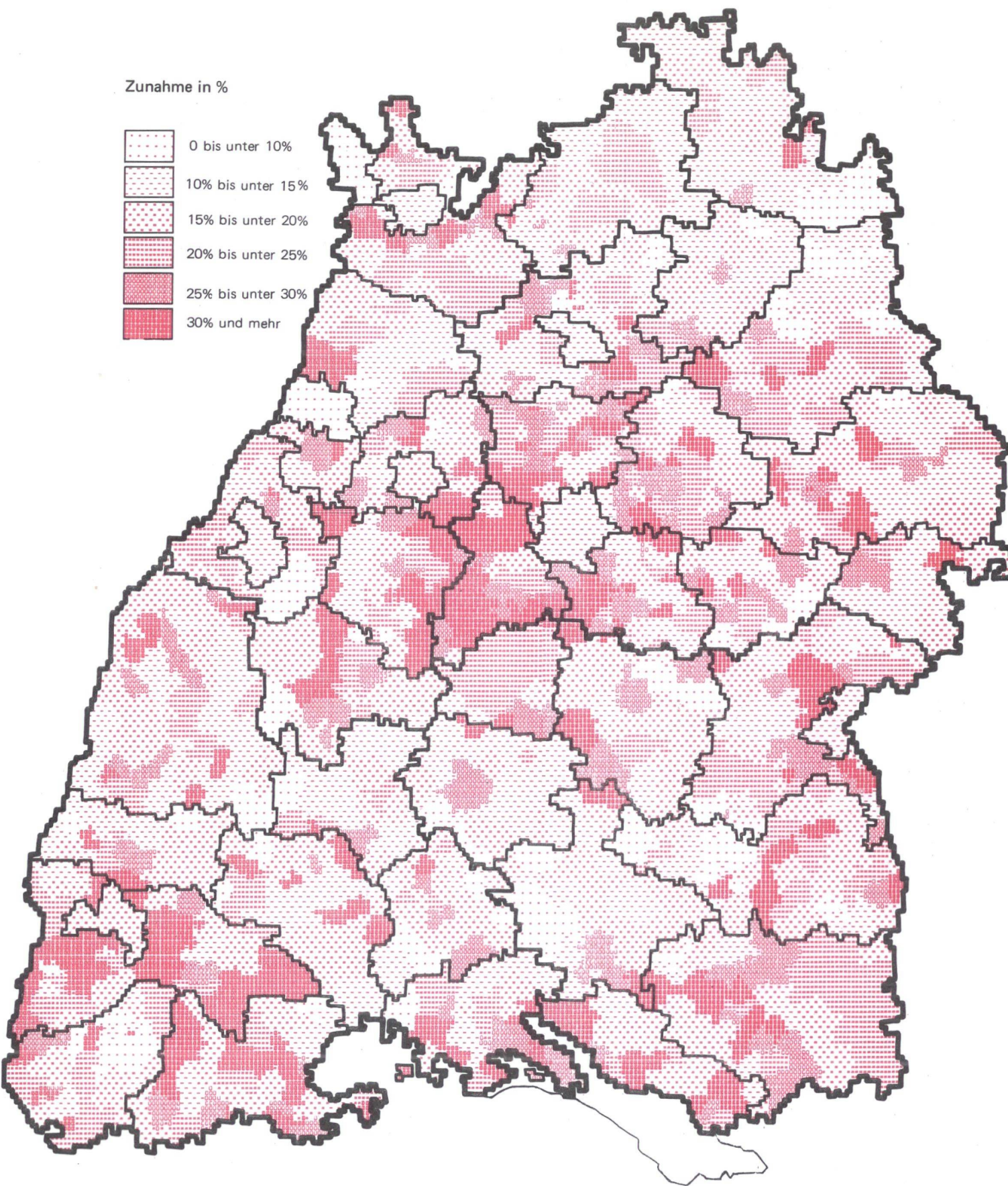


Veränderung der Siedlungsfläche 1976 gegenüber 1971

Zunahme in %



Entwicklung des Bestands an Wohnungen 1976 gegenüber 1970



Allgemeinbildendes Schulwesen

2. Allgemeinbildendes Schulwesen 1976/77

GE BIETS STAND 1.1.77	LAND REGIERUNGSBEZIRK (RB) REGION (RG) STADTKREIS (SKR) LANDKREIS (LKR) GEMEINDE	BEVÖLKERUNG IM SCHULPFL. ALTER 1976					ÖFFENTLICHE UND PRIVATE ALLGEMEINBILDENDE SCHULEN 1976							
		NACH ALTERSGRUPPEN			6-18 JAHRIGE		GRUND/ HAUPT ----- SCHULEN	ANZAHL		GYMNA SIEN	SCHÜLER JE KLASSE			
		VON...	BIS UNTER...	JAHRE	INS GESAMT	IN % DER WOHNBEV		REAL	GYMNA		GRUND/ HAUPT ----- SCHULEN	SONDER ----- SCHULEN	REAL	GYMNA SIEN
		6-10	10-15	15-18										
000000	LD BADEN-WÜRTTEMBERG	561420	794341	449870	1805631	19.8	2650	535	412	407	29.2	12.8	31.2	28.5
R E G I O N S B E Z I R K S T U T T G A R T														
100000	RB STUTTGART	209544	290819	163415	663778	19.4	826	196	157	149	29.7	12.8	31.5	28.9
R E G I O N M I T T L E R E R N E C K A R														
110000	RG MITTLERER NECKAR	137418	188010	105596	431024	18.5	487	123	96	99	29.8	12.9	31.9	28.9
111000	SKR STUTTGART	26205	37093	22033	85331	14.5	73	24	17	31	30.3	13.7	32.0	26.4
111000	STUTTGART, L. -HAUPTST.	26205	37093	22033	85331	14.5	73	24	17	31	30.3	13.7	32.0	26.4
115000	LKR BOEBLINGEN	19714	26292	14559	60565	20.9	69	14	14	12	29.8	12.0	31.8	30.1
115001	AIDLINGEN	503	657	395	1555	22.6	3				26.9			
115002	ALTDORF	203	248	121	572	23.6	1				27.0			
115003	BOESLINGEN, STADT	2595	3617	2070	8282	20.6	8	2	2	3	30.0	11.4	31.7	30.0
115004	BONDORF	188	242	152	582	20.7	1				27.4			
115010	DECKENPFORNN	133	187	108	428	24.1	1				27.8			
115013	EHNINGEN	490	620	329	1439	21.4	1				29.8			
115015	GAERTRINGEN	612	800	388	1800	20.3	2				30.7			
115016	GAUFELDEN	358	495	283	1136	23.1	3				30.9			
115054	GRAFENAU	319	414	242	975	20.3	2				29.6			
115021	HERRENBERG, STADT	1787	2473	1296	5556	22.6	9	2	2	2	29.7	11.8	33.5	32.7
115022	HILDRIZHAUSEN	180	238	162	580	24.1	1				26.2			
115024	HOLZGERLINGEN	568	752	423	1743	21.4	1	1	1		27.0	15.5	33.3	
115053	JETTINGEN	328	486	289	1103	24.7	2				28.0			
115028	LEGNBERG, STADT	2208	3077	1615	6900	19.2	7	2	1	2	30.5	12.5	33.3	30.0
115029	MAGSTADT	554	658	345	1557	19.7	1				29.9			
115034	MOETZINGEN	175	222	144	541	24.4	1				29.9			
115037	NUFRINGEN	262	332	197	791	22.6	1				29.6			
115041	RENNINGEN	905	1076	576	2557	21.0	2		1		30.5		31.0	
115042	RUTESHEIM	499	726	415	1640	21.1	1	1	1		31.2	14.4	31.7	
115044	SCHOENAICH	654	814	469	1937	21.5	2	1	1		30.1	15.0	23.8	
115045	SINDELFINGEN, STADT	3527	4715	2539	10781	20.1	9	4	3	4	30.6	11.0	32.1	29.3
115046	STEINENBRONN	285	367	226	878	18.8	1				29.1			
115048	WALDENBUCH, STADT	457	538	330	1325	19.8	1		1		27.0		27.2	
115050	WEIL DER STADT, STADT	949	1330	789	3068	21.9	4	1	1	1	31.0	15.6	29.1	29.4
115051	WEIL IM SCHOENBUCH	617	740	397	1754	21.6	2				32.1			
115052	WEISSACH	358	468	259	1085	21.2	2				27.5			
116000	LKR ESSLINGEN	27670	37931	20897	86498	19.3	104	23	23	16	29.3	13.0	32.0	30.1
116076	AICHWALD	474	595	304	1373	20.7	1				27.0			
116004	ALTBACH	319	438	243	1000	17.7	1				29.5			
116005	ALTDORF	53	80	39	172	23.4	1				33.0			
116006	ALTENRIET	83	129	66	278	23.6	1				28.3			
116007	BALTMANNSEILER	353	429	226	1008	21.6	2				26.2			
116008	BEMPFLINGEN	211	277	153	641	21.0	1				27.8			
116011	BEUREN	211	317	164	692	22.3	1				27.7			
116012	BISSINGEN AN DER TECK	201	295	170	666	22.2	1				26.9			
116014	DEIZISAU	460	564	272	1296	20.7	1				27.4			
116015	DENKENDORF	611	853	486	1950	21.0	2		1		31.4		27.9	
116016	DETTINGEN UNTER TECK	332	381	212	925	19.0	1				31.3			
116018	ERKENBRECHTSWEILER	108	163	81	352	22.1	1				25.3			
116019	ESSLINGEN A. NECKAR, ST.	4918	6848	3966	15732	16.7	17	5	4	4	28.9	11.5	33.0	29.4
116077	FILDERSTADT, STADT	2271	2955	1564	6790	19.5	8	2	2	1	29.7	13.9	32.7	31.8
116020	FRICKENHAUSEN	522	734	405	1661	21.4	3				29.0			
116021	GROETZINGEN, STADT	508	710	356	1574	21.2	3				26.3			
116022	GROSZBETTLINGEN	267	309	178	754	22.6	1				28.6			
116027	HOCHDORF	288	373	186	847	22.7	1				23.4			
116029	HOLZMAGEN	116	155	82	353	22.2	1				27.5			
116033	KIRCHHEIM U. TECK, STADT	1777	2565	1730	6072	19.4	6	2	2	2	29.0	16.8	32.0	27.8
116035	KUENGEN	529	756	378	1662	20.7	2		1		29.7		26.8	
116036	KUHLBERG	149	185	108	442	22.5	1				23.1			
116078	LEINFELD, -ECHTERDINGEN	2101	2718	1401	6220	18.2	6	1	1	2	30.3	15.9	32.9	30.9
116079	LENNINGEN	484	669	430	1583	20.5	4	1	1		26.3	18.5	31.2	
116037	LICHTENWALD	134	199	103	433	21.9	1				34.0			

2. Allgemeinbildendes Schulwesen 1976/77

GE BIETS STAND 1.1.77	LAND	BEVOELKERUNG IM SCHULPFL. ALTER 1976					UEFFENTLICHE UND PRIVATE ALLGEMEINBILDENDE SCHULEN 1976							
	REGIERUNGSBEZIRK (RB)	NACH ALTERSGRUPPEN			6-18 JAERHRIE		ANZAHL				SCHUELER JE KLASSE			
	REGION (RG)				IN %		GRUND/				GRUND/			
	STADTKREIS (SKR)	VON... BIS	UNTER...	JAHRE	INS	DER	HAUPT	SONDER	REAL	GYMNA	HAUPT	SONDER	REAL	GYMNA
	LANDKREIS (LKR)	6-10	10-15	15-18	GESAMT	WOHNBEV	-----	SCHULEN	-----	SIEN	-----	SCHULEN	-----	SIEN
NOCH LKR ESSLINGEN														
116041	NECKARTAILFINGEN	218	310	187	715	22.8	1				27.7			
116042	NECKARTENZLINGEN	376	479	231	1086	21.5	1	1	1	1	35.1	15.0	34.2	30.2
116043	NEIDLINGEN	95	151	68	314	21.1	1				35.3			
116046	NEUFFEN, STADT	313	451	227	991	20.7	1	1	1		30.6	15.4	31.3	
116047	NEUHAUSEN A. D. FILDERN	636	926	468	2030	21.1	2		1		30.9		29.7	
116048	NOTZINGEN	177	230	134	541	19.9	1				28.2			
116049	NUERTINGEN, STADT	2095	2955	1644	6694	19.5	8	3	2	2	29.1	11.1	31.7	29.4
116050	OBERRÖHMINGEN	245	320	150	715	19.6	1				28.7			
116053	OHMDEN	138	159	76	373	23.7	1				24.3			
116080	OSTFILDERN, STADT	1675	2376	1200	5251	18.7	5	1	1	2	30.3	16.0	32.1	30.6
116054	OWEN, STADT	161	232	163	556	20.1	1				32.0			
116056	PLOCHINGEN, STADT	646	996	526	2168	17.4	3	1	1	1	27.8	15.8	32.0	33.8
116058	REICHENBACH A.D. FILS	464	605	361	1430	19.1	1	1	1		27.4	13.7	32.0	
116063	SCHLAITDORF	86	103	65	254	21.0	1				29.3			
116068	UNTERENSINGEN	300	406	213	919	23.6	1				32.2			
116070	WEILHEIM A.D. TECK, ST.	494	723	429	1646	20.8	2	2	1		31.8	10.6	32.7	
116071	WENDLINGEN A. NECKAR, ST.	919	1265	659	2843	19.9	2	1	1	1	30.1	16.7	31.9	31.5
116072	WERNAU (NECKAR), STADT	839	1169	598	2606	21.0	2	1	1		30.3	11.5	31.3	
116073	WOLFSCHLUGEN	314	378	198	890	20.2	1				31.8			
117000	LKR GOEPFINGEN	13944	19016	11170	44130	19.4	60	13	9	8	30.4	13.2	32.1	28.4
117001	ADELBERG	112	122	72	306	21.1	1				26.8			
117002	AICHELBURG	58	48	32	138	18.0								
117003	ALBERSHAUSEN	213	322	195	730	20.5	1				28.0			
117006	BAD DITZENBACH	183	273	164	620	21.1	1				27.6			
117007	BAD UEBERKINGEN	238	325	400	933	25.8	2				29.1			
117009	BIRENBACH	112	147	64	323	22.0	1				27.0			
117010	BOEHMENKIRCH	317	454	231	1002	22.3	2				28.6			
117011	BOERTLINGEN	106	140	68	314	21.3	1				23.3			
117012	BOLL	255	364	224	843	21.4	1	2			27.4	7.9		
117014	DEGGINGEN	390	546	324	1260	21.6	2	1	1		33.3	15.0	29.6	
117015	DONZDORF, STADT	735	1041	550	2326	22.1	3	1		1	32.8	9.4		28.6
117016	DRACKENSTEIN	25	27	18	70	22.5								
117017	DJERNAU	97	129	78	304	21.5	1				25.0			
117018	EBERSBACH A. D. FILS, ST.	848	1158	740	2746	19.7	3	1	1	1	30.9	15.8	28.6	32.3
117019	EISLINGEN/FILS, STADT	1058	1399	797	3254	17.7	2	1	1	1	31.2	16.4	32.0	29.1
117020	ESCHENBACH	112	132	58	302	21.1	1				26.5			
117023	GAMMELSHAUSEN	120	145	57	322	23.3								
117024	GEISLINGEN A.D. ST. , ST.	1621	2226	1302	5149	18.3	7	2	2	1	30.9	15.1	31.3	29.0
117025	GINGEN AN DER FILS	283	371	200	854	20.4	1				31.5			
117026	GOEPFINGEN, STADT	2874	3848	2449	9171	17.1	12	2	2	4	30.6	13.5	34.0	27.5
117028	GRUBINGEN	90	104	72	266	17.0	1				21.8			
117029	HATTENHOFEN	142	204	84	430	19.7	1				31.6			
117030	HEININGEN	286	393	234	913	21.1	1				31.3			
117031	HOHENSTADT	38	50	31	119	22.5								
117033	KUCHEN	348	488	225	1061	20.2	1	1			31.8			
117061	LAUTERSTEIN, STADT	166	250	155	571	22.1	1				25.5			
117035	MUEHLHAUSEN IM TAELE	39	70	46	155	19.5								
117037	OTTENBACH	120	172	92	392	20.2	1				31.0			
117038	RECHBERGHAUSEN	338	390	198	926	19.1	1				29.9	11.3		
117042	SALACH	422	577	272	1271	19.9	1				30.4			
117043	SCHLAT	86	130	91	307	20.9	1				27.3			
117044	SCHLIERBACH	234	333	146	713	21.4	1				30.2			
117049	SUESZEN	506	719	424	1649	20.3	1	1	1		32.0	16.8	32.0	
117051	UHINGEN	701	970	572	2243	19.4	3	1	1		32.1	15.9	34.8	
117053	WAESCHENBEUREN	178	277	126	581	22.0	1				29.8			
117055	WANGEN	205	269	134	608	21.2	1				27.1			
117058	WIESENSTEIG, STADT	163	240	151	554	21.7	1				27.8			
117060	ZELL UNTER AICHELBURG	147	163	94	404	21.0	1				29.9			
118000	LKR LUDWIGSBURG	27157	36639	19907	83703	19.8	93	26	18	19	29.8	13.2	32.1	29.9
118001	AFFALTERBACH	283	363	176	822	22.5	1				33.9			
118002	ALDINGEN AM NECKAR	1086	1283	633	3007	18.9	6	1	1		28.7	11.7	28.8	
118003	ASPERG, STADT	701	1001	594	2296	19.1	2	1		1	27.5	15.0		28.0
118006	BENNINGEN AM NECKAR	280	337	196	813	19.7	1				27.0			
118007	BESIGHEIM, STADT	486	660	420	1566	19.4	1	1	1	1	31.1	13.4	31.2	26.9

2. Allgemeinbildendes Schulwesen 1976/77

GE BIETS STAND 1.1.77	LAND REGIERUNGSBEZIRK (RB) REGION (RG) STADTKREIS (SKR) LANDKREIS (LKR) GEMEINDE	BEVÖLKERUNG IM SCHULPFL. ALTER 1976				ÖFFENTLICHE UND PRIVATE ALLGEMEINBILDENDE SCHULEN 1976								
		NACH ALTERSGRUPPEN			6-18 JÄHRIGE IN % DER GESAMT WOHNBEV.	ANZAHL				SCHÜLER JE KLASSE				
		VON... BIS UNTER... JAHRE				GRUND/ HAUPT ----- SCHULEN	SONDER ----- SCHULEN	REAL ----- SCHULEN	GYMNA SIEN	GRUND/ HAUPT ----- SCHULEN	SONDER ----- SCHULEN	REAL ----- SCHULEN	GYMNA SIEN	
		6-10	10-15	15-18										
NOCH LKR LUDWIGSBURG														
118079	BIETIGHEIM-BISSINGEN, ST.	2185	3059	1597	6841	20.4	6	2	2	2	30.3	12.5	31.6	32.0
118010	BOENNIGHEIM, STADT	364	567	548	1479	23.8	1	1	1	1	30.4	13.5	27.3	23.0
118011	DITZINGEN, STADT	1404	1813	879	4096	18.9	3	1	1	1	30.8	15.7	31.6	36.0
118012	EBERDINGEN	320	428	183	931	20.2	2				26.6			
118014	ERDMANNHAUSEN	286	355	173	814	21.1	1				28.9			
118015	ERLIGHEIM	117	158	96	371	22.0	1				27.5			
118078	FREIBERG AM NECKAR	891	1174	602	2667	20.7	4	1	1	1	27.7	14.0	29.7	27.3
118016	FREUDENTAL	130	160	85	375	20.2	1				33.3			
118018	GEMMIGHEIM	253	306	192	751	22.2	1				32.2			
118019	GERLINGEN, STADT	1053	1464	740	3257	18.5	2	1	1	1	31.2	13.8	31.4	28.9
118021	GROSZBOTTWAR, STADT	461	639	348	1448	23.0	1	1	1		28.7	15.0	32.5	
118027	HEMMINGEN	481	523	207	1211	17.7	1				30.1			
118028	HESSIGHEIM	128	179	87	394	22.1	1				29.1			
118077	INGERSHEIM	336	402	215	953	20.3	1				28.8			
118040	KIRCHHEIM AM NECKAR	265	345	223	833	19.7	1				31.3			
118080	KORNAL-MUENCHINGEN, ST.	1035	1462	707	3204	19.1	2	2	1	1	31.0	13.4	30.8	27.2
118046	KORNWESTHEIM, STADT	1584	2115	1268	4967	18.1	4	2	1	1	33.4	14.6	34.1	29.2
118047	LOECHGAU	331	408	236	975	23.6	1				25.0			
118048	LUDWIGSBURG, STADT	4569	6363	3679	14611	17.7	17	4	2	4	29.2	14.6	31.5	31.0
118049	MARBACH AM NECKAR, ST.	725	1111	612	2448	20.3	3	1	1	1	31.5	15.9	36.4	30.9
118050	MARKGROENINGEN, STADT	758	1108	676	2542	20.7	3	2	1	2	28.3	9.0	35.1	29.8
118051	MUEGLINGEN	728	934	380	2042	20.3	2	1			31.0	16.7		
118053	MUNDELSHEIM	195	246	138	579	23.5	1				27.5			
118054	MURR	307	369	179	855	23.0	1				31.4			
118059	OBERRIESENINGEN, STADT	135	166	92	397	20.3	1				33.3			
118060	OBERSTENFELD	422	573	266	1261	21.9	1				29.9			
118063	PLEIDELSHEIM	324	428	189	941	22.9	1				32.6			
118076	SACHSENHEIM, STADT	860	1239	767	2866	21.4	3	1	1	1	29.5	15.0	29.5	21.5
118067	SCHWIEBERDINGEN	679	758	347	1784	21.1	1				31.5			
118068	SERSHEIM	269	323	172	764	22.5	1				30.8			
118070	STEINHEIM A. D. MURR, ST.	545	790	408	1743	21.6	2	1			29.8	6.6		
118071	TAMM	480	591	311	1382	21.5	1		1		29.0		30.6	
118073	VAHINGEN A. D. ENZ, ST.	1501	2173	1118	4792	21.8	9	2	1	1	29.4	11.0	32.6	32.0
118074	WALHEIM	196	266	163	625	22.2	1				23.9			
119000	LKR REMS-MURR	22728	31039	17030	70797	20.3	88	23	15	13	29.2	11.9	31.2	30.5
119001	ALFDORF	387	568	317	1272	23.1	3				29.7			
119003	ALLMERSBACH IM TAL	325	449	208	982	26.4	1				27.8			
119004	ALTHUETTE	214	272	124	610	20.6	2				23.8			
119087	ASPACH	460	629	314	1403	22.6	4				30.1			
119006	AUENWALD	354	444	245	1043	22.4	2				24.6			
119008	BACKNANG, STADT	1788	2510	1403	5701	19.6	6	1	2	2	29.2	14.9	32.8	29.5
119089	BERGLEN	364	475	273	1112	23.1	3				30.7			
119018	BURGSTETTEN	190	321	169	680	23.7	2				23.6			
119020	FELLBACH, STADT	2365	3184	1840	7389	17.5	6	2	2	2	29.3	11.8	30.5	30.3
119024	GROSZERLACH	102	165	104	371	18.6	1				27.3			
119037	KAISERSBACH	142	199	114	455	23.2	1				26.0			
119093	KERNEN IM REMSTAL	891	1187	675	2753	19.4	2	1	1		29.1	8.3	28.9	
119038	KIRCHBERG AN DER MURR	231	315	156	702	21.4	1				28.2			
119041	KORB	679	917	440	2036	21.0	1				30.1			
119042	LEUTENBACH	644	744	374	1762	21.5	3				28.4			
119044	MURRHARDT, STADT	826	1127	659	2612	19.6	3	2		1	27.4	9.0		27.9
119053	OPPENWEILER	214	326	172	712	21.2	1				28.4			
119055	PLUEGERHAUSEN	538	686	382	1606	20.6	1	1	1		30.2	15.0	30.6	
119090	REMSHALDEN	882	1122	607	2611	21.7	2	1	1		29.0	13.5	30.6	
119061	RUDERSBERG	610	893	485	1988	22.5	3	1	1		29.4	13.3	32.0	
119067	SCHORNDORF, STADT	2123	2885	1562	6570	20.0	10	2	1	2	29.7	12.7	31.8	32.7
119068	SCHWAIKHEIM	490	676	335	1501	19.6	1				28.4			
119069	SPIEGELBERG	81	170	100	351	22.2	1				22.8			
119075	SULZBACH AN DER MURR	280	406	281	967	20.8	1	1	1		31.4	15.6	31.1	
119076	URBACH	470	623	376	1469	21.1	2				30.6			
119079	WAIBLINGEN, STADT	2764	3899	2075	3738	19.6	9	4	2	2	29.2	14.3	30.9	30.3
119091	WEINSTADT, STADT	1605	2006	1079	4690	20.9	6	2	1	1	30.5	14.6	31.0	32.0
119083	WEISSACH IM TAL	314	451	237	1002	22.2	2				28.1			
119084	WELZHEIM, STADT	529	783	465	1777	21.3	1	2	1	1	28.7	10.9	32.4	29.8
119085	WINNENDEN, STADT	1448	2022	1135	4605	21.0	6	3	1	2	30.4	11.4	31.5	30.3

2. Allgemeinbildendes Schulwesen 1976/77

GE- BIETS STAND 1.1.77	LAND REGIERUNGSBEZIRK (RB) REGION (RG) STADTKREIS (SKR) LANDKREIS (LKR) GEMEINDE	BEVÖLKERUNG IM SCHULPFL.-ALTER 1976					ÖFFENTLICHE UND PRIVATE ALLGEMEINBILDENDE SCHULEN 1976							
		NACH ALTERSGRUPPEN			6-18 JÄHRIGE IN % DER WOHNBEV.	ANZAHL				SCHÜLER JE KLASSE				
		VON 6-10	BIS 10-15	UNTER 15-18		GRUND/ HAUPT	SONDER	REAL	GYMNA SIEN	GRUND/ HAUPT	SONDER	REAL	GYMNA SIEN	
NOCH LKR REMS-MURR														
119086	WINTERBACH	418	585	324	1327	21.3	1				30.1			
R E G I O N F R A N K E N														
120000	RG FRANKEN	45804	65805	36861	148470	21.1	213	47	38	29	29.5	12.7	31.0	29.5
121000	SKR HEILBRONN	6483	9096	5125	20704	18.4	17	5	4	5	31.0	11.3	32.2	30.3
121000	HEILBRONN,STADT	6483	9096	5125	20704	18.4	17	5	4	5	31.0	11.3	32.2	30.3
125000	LKR HEILBRONN	15497	22310	12134	49941	21.5	71	15	12	9	29.2	13.1	30.1	29.9
125001	ABSTATT	162	226	107	495	23.1	1				30.0			
125006	BAD RAPPENAU,STADT	803	1215	632	2650	20.8	4	1	1		29.0	16.1	28.0	
125007	BAD WIMPFEN,STADT	337	450	256	1043	19.9	1			1	30.7			28.7
125008	BEILSTEIN,STADT	276	374	224	874	18.7	1			1	29.3			29.3
125013	BRACKENHEIM,STADT	702	1055	554	2311	22.1	3	1		1	29.0	13.8		26.3
125017	CLEEBRONN	152	197	115	464	23.4	1				29.8			
125021	EBERSTADT	162	231	124	517	23.7	1				28.4			
125024	ELLHOFEN	126	240	118	484	22.5	1				32.1			
125026	EPPINGEN,STADT	992	1446	838	3276	23.4	5	2	1	1	29.8	14.4	30.9	30.8
125027	ERLENBACH	243	352	188	783	22.4	1				31.9			
125030	FLEIN	353	498	273	1124	22.8	1				29.0			
125005	FRIEDRICHSHALL,ST.	682	1126	625	2433	20.8	3		1		28.5		27.1	
125034	GEMMINGEN	290	363	200	853	23.2	1				30.9			
125038	GUEGLINGEN,STADT	332	414	236	982	23.9	1		1		30.0		28.5	
125039	GUNDEL SHEIM,STADT	346	594	336	1326	22.0	2		1		30.3		33.2	
125111	HARDTHAUSEN AM KOCHER	171	275	162	608	22.3	1				25.9			
125046	ILSFELD	418	558	290	1266	21.7	2	1	1		28.1	16.7	29.1	
125047	ITTILINGEN	118	159	90	367	21.8	1				27.0			
125048	JAGSTHAUSEN	88	138	70	296	20.2	1				24.3			
125049	KIRCHARDT	237	324	159	720	22.2	1				29.1			
125113	LANGENBRETTACH	158	249	130	537	23.9	1				26.3			
125056	LAUFFEN AM NECKAR,ST.	543	825	458	1826	20.5	2	2	1	1	30.0	10.6	32.2	28.0
125057	LEHRENSTEINSFELD	117	128	70	315	21.6								
125058	LEINGARTEN	461	669	351	1481	20.9	1				30.9			
125059	LOEWENSTEIN,STADT	144	258	171	573	22.9	1	1			29.8	8.1		
125061	MASSENACHHAUSEN	196	262	118	576	23.8	1				35.0			
125063	MÖCKMUEHL,STADT	398	536	323	1257	22.2	1		1	1	29.3		26.9	29.8
125065	NECKARSULM,STADT	1178	1671	947	3796	18.9	4	2	1	1	28.4	11.5	32.8	33.4
125066	NECKARWESTHEIM	138	170	97	405	21.3	1				31.5			
125068	NEUENAU,STADT	304	452	240	996	22.7	3				28.8			
125069	NEUENSTADT A.KOCHER,ST.	479	647	302	1428	24.3	2	1	1	1	30.4	14.5	31.4	27.7
125074	NÜRDHEIM	391	498	262	1151	22.8	1				30.2			
125110	OBERSULM	724	1036	626	2386	22.2	3	1	1		29.3	15.5	31.9	
125078	ODHEIM	330	452	223	1005	23.4	1				30.1			
125079	OFFENAU	127	222	105	454	19.5	1				22.6			
125081	PFÄFFENHOFEN	124	161	109	394	20.8	1				23.5			
125084	ROIGHEIM	57	139	69	265	19.2	1				18.5			
125086	SCHWAI GERN,STADT	583	843	439	1865	22.2	3	1	1		28.7	13.7	30.8	
125087	SIEGELSBACH	87	143	68	298	21.7	1				21.8			
125094	TALHEIM	205	326	168	699	22.2	1				28.4			
125096	UNTEREISESHEIM	180	179	85	444	19.4	1				26.1			
125098	UNTERGRUPPENBACH	451	582	303	1336	22.6	2				29.5			
125102	WEINSHERG,STADT	468	686	386	1540	18.5	2	1		1	30.4	13.5		31.0
125103	WIDJERN,STADT	83	121	63	267	19.1	1	1			25.3	17.6		
125107	WUESTENROT	341	518	261	1120	20.1	1				24.7			
125108	ZÄDERFELD	190	302	163	655	23.1	1				25.8			
126000	LKR HUHENLOHE	5739	8217	4613	18569	22.4	28	6	5	3	29.5	12.5	31.6	28.9
126011	BRETZFELD	515	778	373	1666	22.1	3		1		27.8		26.8	
126020	DOERZBACH	141	181	110	432	21.4	1				30.8			
126028	FÜRCHTENBERG,STADT	264	313	217	794	21.3	2				28.8			
126039	INGELFINGEN,STADT	400	507	256	1163	22.3	1				29.2			
126045	KRAUTHEIM,STADT	304	420	221	945	23.4	1	1	1		27.1	17.4	30.2	
126046	KUENZELSAU,STADT	768	1070	641	2479	20.8	3	1	1	2	32.3	16.0	33.8	26.6
126047	KUPFERZELL	283	419	209	911	23.5	1	1			31.9	6.0		
126056	MULFINGEN	238	378	227	843	24.9	1	1			27.2	10.4		
126058	NEUENSTEIN,STADT	352	457	269	1078	21.9	1				30.4			
126060	NIEDERNHALL,STADT	236	323	186	745	23.4	1		1		28.6		35.2	

2. Allgemeinbildendes Schulwesen 1976/77

GE BIETS STAND 1.1.77	LAND REGIERUNGSBEZIRK (RB) REGION (RG) STADTKREIS (SKR) LANDKREIS (LKR) GEMEINDE	BEVOELKERUNG IM SCHULPFL. ALTER 1976					OEFFENTLICHE UND PRIVATE ALLGEMEINBILDENDE SCHULEN 1976							
		NACH ALTERSGRUPPEN			6-18 JAEMRIGE		ANZAHL				SCHUELER JE KLASSE			
		VON... BIS UNTER... JAHRE			IN %		GRUND/ HAUPT	SONDER	REAL	GYMNA SIEN	GRUND/ HAUPT	SONDER	REAL	GYMNA SIEN
		6-10	10-15	15-18	GESAMT	WOHNBEV								
NOCH LKR HOHENLOHE														
126066	DEHRINGEN, STADT	1005	1545	851	3401	21.4	3	2	1	1	30.7	13.9	30.5	30.7
126069	PFEDEL BACH	469	668	335	1472	22.7	2				31.3			
126072	SCHCENTAL	402	642	342	1386	24.5	5				26.0			
126085	WALDENBURG, STADT	152	233	181	566	25.7	1				27.6			
126086	WEISZBACH	132	178	100	410	23.4	1				32.0			
126094	ZWEIFLINGEN	78	105	95	278	22.3	1				27.0			
127000	LKR SCHWAEBISCH HALL	10139	14490	8225	32854	21.8	51	11	9	7	29.4	12.7	31.4	29.5
127008	BLAUFELDEN	318	442	236	996	21.6	2	1	1		29.5	18.5	31.9	
127009	BRAUNSBACH	167	244	141	552	22.1	1				30.2			
127012	BUEHLERTANN	178	250	124	552	25.8	1		1		27.8		26.0	
127013	BUEHLERZELL	134	170	89	393	23.1	1				32.5			
127014	CRAILSHEIM, STADT	1576	2305	1373	5254	21.5	5	1	1	1	32.0	15.4	33.2	30.8
127102	FICHTENAU	372	594	313	1279	26.6	1	1			31.0	15.7		
127023	FICHTENBERG	165	210	121	496	22.0	1				25.9			
127103	FRANKENHARDT	231	418	217	866	24.2	2				26.8			
127025	GAILDORF, STADT	700	996	550	2246	21.9	4	1	1	1	27.5	15.9	31.7	28.4
127032	GERABRONN, STADT	256	348	196	800	20.8	1			1	30.2			31.1
127043	IL SHOEFEN, STADT	308	501	245	1054	24.5	3	1	1		27.2	14.1	28.8	
127046	KIRCHBERG A. D. JAGST, ST.	220	324	182	726	21.5	1	1	1	1	27.4	13.6	26.5	19.0
127101	KRESZBERG	193	413	207	813	24.3	1	1			31.6	12.9		
127047	LANGENBURG, STADT	114	218	109	441	22.4	1				34.3			
127052	MAINHARDT	281	381	197	859	21.1	1		1		28.4		29.5	
127056	MICHELBAACH AN DER BILZ	182	270	218	670	26.3	1			1	25.7			29.0
127059	MICHELFELD	122	194	133	449	20.9	1				33.5			
127062	OBERROT	200	236	125	561	22.5	1				28.6			
127063	OBERSONTHEIM	260	340	221	821	22.8	1	1			33.0	18.5		
127100	ROSENGARTEN	271	383	183	837	21.7	1				31.4			
127071	ROT AM SEE	261	391	236	888	21.6	2				28.1			
127073	SATTELDORF	248	347	210	805	23.1	1	1			29.8	5.4		
127075	SCHROZBERG, STADT	350	496	265	1111	20.3	1		1		27.9		35.5	
127076	SCHWAEBISCH HALL, STADT	2031	2678	1599	6308	19.7	10	2	1	2	30.9	11.3	32.6	30.3
127104	STIMPACH	172	246	152	570	24.2	1				28.8			
127079	SULZBACH-LAUFEN	181	239	123	543	23.6	1				25.5			
127086	UNTERMUENKHEIM	190	204	115	509	22.0	1				28.5			
127089	VELLBERG, STADT	232	315	185	732	22.4	1				25.4			
127091	WALLHAUSEN	146	210	97	453	21.7	1				26.5			
127099	WULPERTSHAUSEN	80	127	63	270	22.7	1				20.8			
128000	LKR MAIN-TAUBER	7946	11692	6764	26402	21.3	46	10	8	5	28.9	13.8	31.0	28.1
128138	AHGRN	138	223	137	498	23.4	1				31.6			
128006	ASSAMSTADT	105	182	95	382	23.8	1				25.5			
128007	BAD MERGENTHEIM, STADT	1075	1689	976	3760	19.0	5	3	2	1	29.9	13.7	34.1	30.5
128014	BOXBERG, STADT	408	586	336	1330	21.1	3		1		26.0		26.7	
128020	CREGLINGEN, STADT	359	521	330	1210	22.5	1	1	1		31.1	17.0	28.8	
128039	FREUDENBERG, STADT	238	364	236	838	21.4	2				25.7			
128045	GROSZRINDERFELD	220	294	171	685	21.1	2				29.5			
128047	GRUENSFELD, STADT	211	383	210	804	24.1	1				28.8			
128058	IGERSHEIM	289	390	239	917	21.7	1				30.9			
128061	KOENIGHEIM	262	387	223	872	24.8	2				26.8			
128064	KUEL SHEIM, STADT	394	581	271	1246	21.4	3				29.8			
128139	LAUDA-KOENIGSHOFEN, ST.	1029	1399	777	3205	21.5	4	1	1	1	30.0	18.8	32.2	25.7
128082	NIEDERSTETTEN, STADT	306	471	225	1002	20.6	1		1		26.0		29.8	
128115	TAUBERBISCHOFSHEIM, ST.	714	1088	648	2450	20.5	5	2	1	1	29.2	12.0	28.9	27.6
128126	WEIKERSHEIM, STADT	536	673	385	1594	22.9	3	1		1	28.9	17.0		27.7
128128	WERBACH	239	329	217	785	22.0	3				31.4			
128131	WERTHEIM, STADT	1274	1952	1184	4410	21.4	7	2	1	1	28.5	12.9	30.7	28.3
128137	WITTIGHAUSEN	130	180	104	414	22.4	1				27.4			

2. Allgemeinbildendes Schulwesen 1976/77

GE BIETS STAND 1.1.77	LAND	BEVOELKERUNG IM SCHULPFL.ALTER 1976					OEFFENTLICHE UND PRIVATE ALLGEMEINBILDENDE SCHULEN 1976							
	REGIERUNGSBEZIRK (RB)	NACH ALTERSGRUPPEN			6-18 JAEHRIGE	IN % DER WOHNBEV	ANZAHL			SCHUELER JE KLASSE				
	REGION (RG)	VON...BIS UNTER...JAHRE			GRUND/ HAUPT		SONDER	REAL	GYMNA SIEN	GRUND/ HAUPT	SONDER	REAL	GYMNA SIEN	
	STADTKREIS (SKR)	6-10	10-15	15-18										GESAMT
	LANDKREIS (LKR)													
	GEMEINDE	6-10	10-15	15-18	GESAMT									
R E G I O N O S T W U E R T T E M B E R G														
130000	RG OSTWUERTTEMBERG	26322	37004	20958	84284	21.3	126	26	23	21	29.8	12.6	30.8	28.5
135000	LKR HEIDENHEIM	7786	11319	6444	25549	20.6	34	9	7	6	29.9	12.9	30.0	28.9
135010	DISCHINGEN	290	454	281	1025	24.1	4				26.2			
135015	GERSTETTEN	640	967	553	2160	22.1	4	1	1		28.3	18.5	28.4	
135016	GIENGEN A. D. BRENZ, ST.	1244	1787	971	4002	21.4	5	1	1	1	29.3	15.3	28.5	27.8
135019	HEIDENHEIM A.D.BR., ST.	2733	4012	2349	9094	18.4	10	5	1	4	31.2	11.9	32.3	30.1
135020	HERBRECHTINGEN, STADT	749	1049	644	2442	21.1	3	1	1	1	29.6	14.5	28.7	31.3
135021	HERMARINGEN	126	237	126	489	22.4	1				28.1			
135025	KOENIGSBRUNN	436	647	316	1399	20.4	1		1		29.2		30.6	
135026	NATTHEIM	429	544	267	1240	23.9	2				32.9			
135027	NIEDERSTOTZINGEN, STADT	283	350	228	861	22.8	1				30.5			
135031	SONTHEIM AN DER BRENZ	352	482	265	1099	22.3	1		1		27.4		31.7	
135032	STEINHEIM AM ALBUCH	504	790	444	1738	23.1	2	1	1		30.7	9.6	26.9	
136000	LKR OSTALB	18536	25685	14514	58735	21.6	92	17	16	15	29.8	12.5	31.1	28.3
136088	AALEN, STADT	4110	5676	3197	12983	20.3	14	3	3	3	30.5	17.2	32.7	27.3
136002	ABTSGMUEND	449	637	323	1409	24.0	4		1		28.4		28.4	
136003	ADELMANNSFELDEN	115	167	111	393	26.0	1				31.5			
136007	BARTHOLOMAE	111	164	77	352	21.3	1				30.3			
136009	BOEBINGEN AN DER REMS	270	328	169	767	23.7	1				29.9			
136010	BOPFINGEN, STADT	842	1173	666	2681	23.3	6	1	1	1	31.4	16.8	30.8	23.7
136015	DURLANGEN	216	245	126	587	23.8	1				25.9			
136018	ELLENBERG	116	160	111	387	27.6	1				25.8			
136019	ELLWANGEN (JAGST), STADT	1448	2244	1347	5039	23.2	7	3	2	2	30.0	11.8	32.8	29.0
136020	ESCHACH	97	147	85	329	25.1	1				29.0			
136021	ESSINGEN	318	428	257	1003	23.4	1				27.7			
136024	GOEGGINGEN	125	149	73	347	23.6	1				21.8			
136027	GSCHWEND	285	385	232	902	21.1	2				28.0			
136028	HEUBACH, STADT	552	719	352	1623	21.0	2	1	1	1	30.8	14.4	30.7	26.8
136029	HEUCHLINGEN	151	158	88	397	25.5	1				34.3			
136033	HUETTLINGEN	373	510	246	1129	23.3	1				28.2			
136034	IGGINGEN	151	175	89	415	23.5	1				35.0			
136035	JAGSZELL	196	226	138	560	26.6	1				26.6			
136037	KIRCHHEIM AM RIES	131	167	96	394	24.4	1				29.1			
136038	LAUCHHEIM, STADT	256	314	160	730	22.4	1	1	1		32.1	8.0	30.3	
136040	LEINZELL	111	191	136	438	20.6	1	1	1		28.1	17.0	29.1	
136042	LORCH, STADT	577	803	434	1814	19.8	2	1	1	1	29.8	17.7	25.5	24.9
136043	MOEGGLINGEN	230	278	153	661	21.9	1				29.6			
136044	MUTLANGEN	274	397	247	918	20.7	1		1		32.8		29.1	
136045	NERESHEIM, STADT	525	695	390	1610	24.5	5		1	1	30.7		28.0	29.4
136046	NEULER	178	255	135	568	25.3	1				26.1			
136049	OBERGRUENINGEN	20	36	14	70	18.7								
136050	OBERKOCHEN, STADT	506	817	465	1788	21.5	2			1	30.4	15.0		27.6
136089	RAINAU	208	262	170	640	25.6	2				29.5			
136087	RIESBUERG	146	207	125	478	23.3	2				29.8			
136060	ROSENBERG	151	257	152	560	25.8	1				27.9			
136061	RUPPERTSHOFEN	86	126	103	315	23.6	1				20.5			
136062	SCHECHINGEN	105	151	71	327	23.9	1				26.3			
136065	SCHWABISCH GMUEND, ST.	3310	4769	2762	10841	19.2	14	5	2	5	29.7	11.4	31.2	30.4
136066	SPRAITBACH	172	253	124	549	25.5	1				25.9			
136068	STOEDTLEN	128	179	100	407	24.2	1				31.0			
136070	TAEFERROT	71	66	51	188	21.8								
136071	TANNHAUSEN	106	173	89	368	25.6	1				30.3			
136075	UNTERSCHNEIDHEIM	335	392	214	941	24.4	2		1		28.2		28.9	
136079	WALDSTETTEN	497	569	316	1382	22.7	2				27.0			
136082	WESTHALSEN	408	518	252	1178	24.0	1				35.4			
136084	WUERT	80	119	68	267	25.5	1	1			32.0	6.0		

2. Allgemeinbildendes Schulwesen 1976/77

GE- BIETS STAND I.1.77	LANJ REGIUNGSBEZIRK (RB) REGION (RG) STADTKREIS (SKR) LANDKREIS (LKR) GEMEINDE	BEVOELKERUNG IM SCHULPFL.ALTER 1976					OEFFENTLICHE UND PRIVATE ALLGEMEINBILDENDE SCHULEN 1976								
		NACH ALTERSGRUPPEN			6-18 JAEHRIGE IN % INS GESAMT	1976 WOHNBEV	ANZAHL				SCHUELER JE KLASSE				
		VON... 6-10	BIS... 10-15	UNTER... 15-18			JAHRE 15-18	GRUND/ HAUPT ----- SCHULEN	SONDER ----- SCHULEN	REAL ----- SCHULEN	GYMNA SIEN	GRUND/ HAUPT ----- SCHULEN	SONDER ----- SCHULEN	REAL ----- SCHULEN	GYMNA SIEN
R E G I E R U N G S B E Z I R K K A R L S R U H E															
200000	RB KARLSRUHE	135526	196568	112999	445093	18.8	611	110	93	58	28.6	13.0	31.0	28.8	
R E G I O N M I T T L E R E R O B E R R H E I N															
210000	RG MITTLERER OBERRHEIN	49392	72488	41512	163392	18.9	220	38	34	35	28.6	13.2	31.1	28.5	
211000	SKR BADEN-BADEN	2261	3503	2132	7896	16.1	11	2	1	5	27.3	14.2	30.0	25.0	
211000	BADEN-BADEN, STADT	2261	3503	2132	7896	16.1	11	2	1	5	27.3	14.2	30.0	25.0	
212000	SKR KARLSRUHE	13199	19343	11027	43569	15.8	46	11	8	12	28.6	13.7	32.7	28.5	
212000	KARLSRUHE, STADT	13199	19343	11027	43569	15.8	46	11	8	12	28.6	13.7	32.7	28.5	
215000	LKR KARLSRUHE	22139	31991	18188	72318	20.7	104	18	15	12	28.4	12.9	31.4	29.2	
215100	BAD SCHOENBORN	551	760	412	1663	20.4	2	1	1		29.8	14.4	31.7		
215007	BRETTEN, STADT	1404	1987	1115	4506	20.3	8	3	1	1	27.7	13.4	29.8	28.3	
215009	BRUCHSAL, STADT	2156	3143	1872	7171	18.8	8	2	1	3	28.6	12.3	31.7	28.6	
215102	EGGENSTEIN-LEOPOLDSHF.	834	1127	575	2536	21.7	3				29.6				
215017	ETTLINGEN, STADT	2057	3038	1718	6813	19.5	8	3	1	2	28.3	10.6	30.6	27.4	
215021	FORST	373	500	261	1134	21.0	1	1			30.5	10.2			
215025	GONDELSHEIM	141	207	122	470	21.6	1				28.0				
215099	GRABEN-NEUDORF	577	868	484	1929	22.1	2				28.3				
215029	HAMBREUCKEN	258	401	217	876	23.2	1				29.1				
215096	KARLSBAD	735	1083	626	2444	20.8	6	2	1	1	26.9	17.2	32.0	29.4	
215103	KARLSRUHE-NEUTHARD	527	760	438	1725	23.2	2				29.7				
215097	KRAICHTAL, STADT	860	1223	708	2791	22.2	6	1			27.8	15.8			
215039	KROCHAU	276	405	257	938	22.4	1				28.4				
215040	KUERNBACH	165	234	122	525	22.7	1				27.4				
215104	LIEDOLSHHEIM-RUSZHEIM	352	540	295	1187	21.1	2				28.3				
215105	LINKENHEIM-HOCHSTETTEN	616	867	449	1932	21.8	2	1	1		28.3	10.0	31.1		
215046	MALSCH	750	1092	634	2476	20.6	4	1			28.7	8.6			
215047	MARXZELL	253	358	210	821	18.7	3				25.4				
215059	OBBERDINGEN	523	757	499	1779	23.0	3		1		31.1		33.3		
215107	OBERRHEIN-HEIMHAUSEN	505	756	445	1710	20.1	3				27.4	15.0		34.7	
215064	OESTRINGEN	679	928	563	2170	20.8	3		1	1	29.4		29.4	27.7	
215101	PFINZTAL	875	1282	745	2902	19.6	4		1	1	28.0		33.5	33.1	
215066	PHILIPPSBURG, STADT	678	933	515	2126	20.3	3	1	1	1	28.1	16.5	27.6	31.1	
215108	RHEINSTETTEN	1176	1873	1021	4070	22.4	5	1	1	1	29.2		31.3	31.6	
215109	STUTENSEE	1073	1478	799	3350	19.7	5	1	1	1	26.3	15.0	32.4	34.0	
215082	SULZFELD	266	405	223	894	22.8	1				29.6				
215084	UBSTADT-WEIHER	627	965	513	2105	22.1	4		1		28.1		31.3		
215106	WAGHAEUSEL	1105	1523	901	3529	20.9	4		2		28.9		31.9		
215110	WALDBRONN	727	1070	593	2390	22.3	3				28.0				
215089	WALZBACHTAL	426	637	398	1461	20.3	2				29.1				
215090	WEINGARTEN (BADEN)	479	710	383	1572	19.4	2				29.7				
215094	ZEISENHAUSEN	107	141	75	323	21.5	1				28.3				
216000	LKR RASTATT	11793	17651	10165	39609	21.0	59	7	10	6	29.2	12.6	29.4	29.1	
216002	AU AM RHEIN	192	296	182	670	24.2	1				29.3				
216005	BIETIGHEIM	369	502	297	1168	21.6	1				29.5				
216006	BISCHWEIER	176	243	131	550	20.4	1				23.6				
216007	BUEHL, STADT	1423	2056	1217	4696	21.7	7	1	1	1	30.7	16.5	31.4	30.3	
216008	BUEHLERTAL	458	762	483	1703	21.4	2		1		29.0		26.4		
216009	DJRMERSHEIM	675	1020	553	2248	21.7	2	1	1	1	30.0	16.5	29.8	28.4	
216012	ELCHESHEIM-ILLINGEN	176	256	143	575	21.8	1				28.3				
216013	FORBACH	393	641	350	1384	22.0	2				31.3				
216015	GAGGENAU, STADT	1741	2516	1385	5642	19.7	9	1	1	1	29.0	16.4	30.0	30.7	
216017	GERNSBACH, STADT	794	1252	921	2957	21.5	3		1	1	29.5		28.5	24.6	
216022	HUEGELSHHEIM	88	132	82	302	22.3	1				22.0				
216023	IFFEZHEIM	233	373	213	819	21.8	1		1		30.1		24.7		
216024	KUPPENHEIM, STADT	445	650	345	1440	21.0	1		1		31.7		26.5		
216028	LICHTENAU, STADT	287	416	230	933	22.9	1				27.4				
216029	LOFFENAU	173	228	121	522	22.0	1				27.8				

2. Allgemeinbildendes Schulwesen 1976/77

GE- BIETS STAND 1.1.77	LAND	BEVÖLKERUNG IM SCHULPFL. ALTER 1976					ÖFFENTLICHE UND PRIVATE ALLGEMEINBILDENDE SCHULEN 1976								
	REGIERUNGSBEZIRK (RB)	NACH ALTERSGRUPPEN			6-18 JÄHRIGE		GRUND/ HAUPT -----	ANZAHL			GYMNA SIEN	SCHÜLER JE KLASSE			
	REGION (RG)				IN % DER WCHNBEV	SONDER SCHULEN		REAL -----		GRUND/ HAUPT -----		SONDER SCHULEN	REAL -----	GYMNA SIEN	
	STADTKREIS (SKR)	VON... BIS ... JAHRE													
	LANDKREIS (LKR)	6-10	10-15	15-18											INS GESAMT
GEMEINDE															
NOCH LKR RASTATT															
216033	MUGGENSTURM	335	429	236	1000	21.9	1					29.6			
216039	OETIGHEIM	230	295	153	678	19.0	1					28.7			
216041	OTTERSWEIER	311	510	305	1126	20.7	2					28.4	7.7		
216043	RASTATT, STADT	2099	3290	1912	7301	19.5	11	3	1	2		28.6	11.4	30.3	29.0
216063	RHEINMUENSTER	342	491	255	1088	23.5	4	1	1			28.2	10.2	30.0	
216049	SINZHEIM	532	774	355	1661	22.8	4		1			29.3		31.9	
216052	STEINMAUERN	144	214	133	491	22.6	1					31.3			
216059	WEISENBACH	177	305	163	645	23.7	1					28.4			
R E G I O N U N T E R E R N E C K A R															
220000	RG UNTERER NECKAR	56054	80609	46757	183420	18.0	236	49	35	44		28.3	12.9	30.8	28.6
221000	SKR HEIDELBERG	5154	7805	4624	17583	13.6	16	7	4	10		27.9	12.9	32.1	25.8
221000	HEIDELBERG, STADT	5154	7805	4624	17583	13.6	16	7	4	10		27.9	12.9	32.1	25.8
222000	SKR MANNHEIM	14616	21480	12849	48945	15.8	51	12	10	13		28.4	13.7	29.1	29.2
222000	MANNHEIM, STADT	14616	21480	12849	48945	15.8	51	12	10	13		28.4	13.7	29.1	29.2
225000	LKR NECKAR-ODENWALD	8664	12844	7398	28906	22.2	51	10	6	5		28.3	11.8	30.6	27.4
225001	ADELSTEIM, STADT	277	449	372	1098	23.1	1			1		30.9			21.1
225002	AGLASTERHAUSEN	225	328	190	743	21.1	1	1				28.5	15.0		
225009	BILLIGHEIM	391	547	312	1250	23.9	3					29.7			
225010	BINAU	90	110	54	254	20.7	1					21.8			
225014	BUCHEN(ODENWALD), STADT	979	1490	817	3286	22.6	7	2	1	1		29.1	13.6	30.3	27.2
225117	ELZTAL	375	481	289	1145	22.7	1					26.3			
225024	FAHRENBACH	176	246	127	549	23.5	1					26.1			
225032	HARDHEIM	454	668	319	1441	21.4	2		1			28.9		29.8	
225033	HASZMERSEIM	263	397	213	873	21.1	1					25.9			
225039	HOEPFINGEN	214	269	182	665	23.1	1					29.5			
225042	HUEFFENHARDT	108	159	90	357	19.4	1					26.8			
225052	LIMBACH	277	441	258	976	22.9	1					27.6			
225058	MOSBACH, STADT	1450	2138	1260	4848	20.8	8	3	1	2		29.7	13.2	31.3	29.1
225060	MJDAU	330	520	288	1138	23.5	2					30.5			
225064	NECKARGERACH	143	207	115	465	21.2	2					29.5			
225067	NECKARZIMMERN	134	156	113	403	22.7	1					26.6			
225068	NEUNKIRCHEN	96	155	89	340	24.0	1					26.5			
225074	OBRIGHEIM	347	503	285	1135	22.2	1		1			27.6		31.3	
225075	OSTERBURKEN, STADT	313	436	262	1011	21.1	1	1	1	1		27.9	13.0	26.4	27.6
225114	RAVENSTEIN, STADT	202	290	121	613	22.5	3					25.7			
225082	ROSENBERG	120	163	114	397	20.0	1					32.3			
225115	SCHUEFFLENZ	258	371	214	843	22.0	2					27.4			
225116	SCHWARZACH	154	327	210	691	29.3	1		1			22.8	7.5		
225091	SECKACH	256	447	238	941	25.2	2	1				25.7	13.5		
225118	WALDBRUNN	250	410	237	897	21.4	1					27.4			
225109	WALLDUERN, STADT	744	1080	595	2419	22.5	4	1	1			28.0	13.8	31.7	
225113	ZWINGENBERG	38	56	34	128	18.9									
226000	LKR RHEIN-NECKAR	27620	38480	21896	87986	19.6	118	20	15	16		28.3	12.8	31.5	30.2
226003	ALTLUSSHEIM	336	467	259	1062	20.5	1					26.8			
226102	ANGELBACHTAL	248	348	190	786	23.1	1					27.2			
226006	BAMMENTAL	305	405	259	969	19.0	1					29.4			
226009	BRUEHL	680	951	567	2198	18.3	3		1			28.5		29.3	
226010	DIELHEIM	542	752	396	1690	24.0	2					27.8			
226012	DOSSENHEIM	456	679	384	1519	15.9	2					28.0			
226013	ESERBACH, STADT	891	1264	732	2887	18.5	4	1	1	1		30.1	15.1	31.0	32.2
226105	EDINGEN-NECKARHAUSEN	735	1022	626	2383	18.0	2					29.1			
226017	EPFENBACH	135	199	103	437	21.7	1					29.8			
226018	EPPELHEIM	675	961	507	2143	17.3	2	1	1	1		27.5	15.3	31.8	29.8
226020	ESCHELBRUNN	130	160	102	392	17.7	1					26.6			
226022	GAIBERG	93	132	72	297	17.3	1					26.1			
226027	HEDDESBACh	21	37	22	80	18.3									
226028	HEDDESHEIM	667	923	445	2035	19.6	2					30.3			
226029	HEILIGKREUZSTEINACH	161	222	108	491	21.2	1					34.0			

2. Allgemeinbildendes Schulwesen 1976/77

GE BIETS STAND 1.1.77	LAND REGIERUNGSBEZIRK (RB) REGION (RG) STADTKREIS (SKR) LANDKREIS (LKR) GEMEINDE	BEVÖLKERUNG IM SCHULPFL. ALTER 1976					ÖFFENTLICHE UND PRIVATE ALLGEMEINBILDENDE SCHULEN 1976							
		NACH ALTERSGRUPPEN			6-18 JÄHRIGE		ANZAHL				SCHÜLER JE KLASSE			
		VON... BIS UNTER... JAHRE			IN %		GRUND/ HAUPT	SONDER	REAL	GYMNA SIEN	GRUND/ HAUPT	SONDER	REAL	GYMNA SIEN
		6-10	10-15	15-18	GESAMT	WOHABEV								
NOCH LKR RHEIN-NECKAR														
226106	HELMSTADT-BARGEN	236	353	188	777	23.9	2				30.4			
226031	HEMSBACH	1043	1235	539	2817	21.7	4		1	2	29.3		31.2	21.9
226107	HIRSCHBERG A.D. BERGSTR.	604	817	393	1814	20.8	2				25.8			
226032	HOCKENHEIM, STADT	991	1411	853	3255	19.4	3	1	1	1	29.3	11.8	34.3	32.1
226036	ILVESHEIM	441	565	355	1361	17.0	1	1			27.8	6.1		
226037	KETSCH	742	983	532	2257	20.9	2				28.8			
226038	LADENBURG, STADT	622	886	501	2009	19.6	3	2	1	1	28.8	15.5	31.7	30.8
226040	LAUDENBACH	342	408	204	954	20.5	1				28.5			
226041	LEIMEN	938	1310	716	2964	18.3	3		1		27.4		32.0	
226104	LOPBACH	114	186	104	404	21.2	2				22.5			
226046	MALSCH	147	237	174	558	21.9	1				26.2			
226048	MAUER	249	265	154	668	21.3	1				28.7			
226049	MECKESHEIM	315	402	222	939	21.0	2				27.8			
226054	MUEHLHAUSEN	426	641	392	1459	24.4	2				29.7			
226055	NECKARBISCHOFHEIM, ST.	213	333	222	768	22.8	1			1	29.2			31.9
226056	NECKARGEMÜND, STADT	667	1087	813	2567	19.3	3	2	1	1	28.3	15.4	31.2	31.9
226058	NEIDENSTEIN	106	129	60	295	21.2	1				28.0			
226059	NEULUSSHEIM	302	369	249	920	18.2	1				28.2			
226060	NUSSLÖCH	527	709	373	1609	18.5	2				28.3			
226062	OFTERSHEIM	718	845	456	2019	18.4	2				29.3			
226063	PLANKSTADT	500	710	414	1624	18.3	2				29.9			
226065	RAUENBERG, STADT	427	671	360	1458	24.5	3				29.4			
226066	REICHARTSHAUSEN	95	138	98	331	22.4	1				25.0			
226068	REILINGEN	371	502	283	1156	21.4	1				29.8			
226076	SANDHAUSEN	730	983	537	2250	19.2	2	1		1	29.1	15.8		33.5
226080	SCHOENAU, STADT	276	352	211	839	19.2	2	1			27.8	12.5		
226081	SCHOENBRUNN	164	179	97	440	19.8	1				31.6			
226082	SCHRIESHEIM, STADT	583	902	487	1972	16.9	3		1	2	26.8		32.1	31.5
226084	SCHWETZINGEN, STADT	968	1326	776	3070	16.8	4	2	1	1	28.1	12.5	30.3	31.5
226085	SINSHEIM, STADT	1591	2379	1316	5286	20.9	10	2	1	1	27.7	13.4	33.3	30.6
226086	SPECHBACH	81	131	64	276	21.6	1				23.3			
226103	ST. LEON-ROT	737	1075	642	2454	24.5	2				29.0			
226091	WAIßSTADT, STADT	298	482	245	1025	21.6	2		1		27.2	13.5	33.4	26.9
226095	WALLDORF, STADT	889	1243	726	2858	21.0	2	1	1	1	29.2	11.9	31.8	29.1
226096	WEINHEIM, STADT	2301	3299	1952	7552	18.5	10	3	1	1	27.9		27.1	
226097	WIESENBACH	193	248	138	579	23.5	1				27.0			
226098	WIESLOCH, STADT	1293	1740	1042	4075	18.9	6	2	1	1	26.3	13.5	31.3	27.0
226099	WILHELMSFELD	171	240	134	545	19.7	1				23.9			
226101	ZUZENHAUSEN	134	187	92	413	22.0	1				25.8			
R E G I O N N O R D S C H W A R Z W A L D														
230000	RG NORDSCHWARZWALD	30080	43471	24730	98281	20.2	155	23	24	19	29.1	13.1	31.3	30.1
231000	SKR PFÖRZHEIM	5743	8213	4860	18816	17.4	21	4	3	4	28.7	13.4	32.8	31.2
231000	PFÖRZHEIM, STADT	5743	8213	4860	18816	17.4	21	4	3	4	28.7	13.4	32.8	31.2
235000	LKR CALW	7801	11373	6650	25824	20.5	42	7	7	5	29.5	12.7	31.3	29.7
235006	ALTENSTEIG, STADT	580	956	621	2157	23.4	3	1	1	1	31.5	15.0	31.7	26.8
235007	ALTHENGSTETT	351	414	222	987	22.3	1		1		30.6		29.9	
235033	BAD HERRENALB, STADT	213	355	264	832	16.0	1				27.4			
235008	BAD LIEBENZELL, STADT	302	432	282	1016	17.2	1	1	1		26.9	14.0	28.7	
235084	BAD TEINACH-ZAVELST., ST.	141	226	149	516	22.1	1	1			31.8	6.5		
235085	CALW, STADT	1346	1939	1079	4364	19.9	6	2	1	1	30.1	13.2	35.1	30.8
235018	DOBEL	81	119	85	285	18.5	1				33.0			
235020	EBHAUSEN	250	356	195	801	24.5	1				32.3			
235022	EGENHAUSEN	126	161	77	364	24.7	1				25.9			
235025	ENZKLOESTERLE	79	120	77	276	21.1	1				32.5			
235029	GECHINGEN	216	323	161	700	24.3	1				27.0			
235032	HAITERBACH, STADT	283	446	245	974	23.8	1				29.8			
235035	HOEFEN AN DER ENZ	85	129	93	307	20.2	1				23.0			
235046	NAGOLD, STADT	1197	1710	963	3870	20.3	7	1	1	2	29.8	17.1	30.8	30.6
235047	NEUBULACH, STADT	250	364	201	815	23.4	1				30.5			
235050	NEUWEILER	163	267	136	566	24.8	1				27.9			
235055	OBERREICHENBACH	148	198	105	451	21.7	1				36.8			
235057	OSTELSHEIM	153	181	92	426	22.4	1				29.0			
235060	RUHRDORF	124	146	80	350	20.9	1				30.8			
235065	SCHOENBERG	290	400	260	950	13.3	1				31.0			

2. Allgemeinbildendes Schulwesen 1976/77

GE BIETS STAND 1.1.77	LAND REGIERUNGSBEZIRK (RB) REGION (RG) STAOTKREIS (SKR) LANDKREIS (LKR) GEMEINDE	BEVÖLKERUNG IM SCHULPFL. ALTER 1976					ÖFFENTLICHE UND PRIVATE ALLGEMEINBILDENDE SCHULEN 1976							
		NACH ALTERSGRUPPEN			6-18 JAEHRIGE IN 2 IN DER		ANZAHL				SCHÜLER JE KLASSE			
		VON... BIS	UNTER... JAHRE	15-18	IAS	DER	GRUND/ HAUPT	SUNDER	REAL	GYMNA SIEN	GRUND/ HAUPT	SUNDER	REAL	GYMNA SIEN
		6-10	10-15	15-18	GESAMT	WOHNBEV	-----	SCHULEN	-----	-----	-----	SCHULEN	-----	-----
NOCH LKR CALW														
235066	SIMMERSFELD	118	201	112	431	25.5	1				30.1			
235067	SIMMOZHEIM	109	167	82	358	22.5	1				30.3			
235073	UNTERREICHENBACH	94	137	74	305	17.1	1				25.3			
235079	WILDBAD / SCHWARZW. ST	620	915	602	2137	18.7	3	1	1	1	29.2	14.8	31.3	28.3
235080	WILDBERG, STADT	482	711	393	1586	22.7	3		1		26.5		28.5	
236000	LKR ENZ	10008	14288	7879	32175	20.7	50	4	7	5	28.7	14.2	30.7	29.8
236004	BIRKENFELD	504	777	410	1691	18.7	3		1		30.9		36.4	
236011	EISINGEN	246	313	152	711	20.7	1				26.4			
236013	ENGELSBRAND	246	333	177	756	21.0	1				29.9			
236019	FRIDOLZHEIM	195	248	146	589	23.0	1				27.1			
236025	HEIMSHEIM, STADT	290	360	191	841	21.5	1		1		28.4		29.7	
236028	ILLINGEN	435	634	316	1385	21.1	1		1		29.9		26.5	
236030	ISPRINGEN	339	485	319	1143	18.9	1				29.0			
236074	KAMPFELBACH	383	531	315	1229	22.2	2				26.8			
236070	KELTERN	441	651	314	1406	19.4	2				29.8			
236031	KIESELBRUNN	114	155	78	347	18.0	1				28.0			
236033	KNITTLINGEN, STADT	439	600	349	1388	23.3	2		1		28.4		30.1	
236076	KÖNIGSBACH-ST. IN	610	732	391	1733	21.9	2	1	1	1	28.1	15.9	30.9	30.5
236038	MAULBRUNN, STADT	373	578	355	1306	22.3	3			2	27.9			23.7
236039	MOENSHEIM	130	211	92	433	21.5	1				30.3			
236040	MUEHLACKER, STADT	1483	2169	1169	4821	20.2	7	1	1	1	28.9	16.6	33.1	31.8
236043	NEUENBURG, STADT	381	587	330	1298	19.3	2			1	27.3			29.1
236044	NEUHAUSEN	231	323	185	739	21.4	1				25.6			
236073	NEULINGEN	252	367	208	827	20.5	3				31.1			
236046	NIEFERN-DESCHLBRUNN	542	808	478	1828	18.9	2	1			29.4	6.2		
236075	OELBRUNN-DUERN	173	276	142	591	21.9	1				26.8			
236050	OETISHEIM	248	380	214	842	20.3	1				30.0			
236071	RECHINGEN	540	767	419	1726	21.3	3				27.8			
236061	STERNFELS	137	198	137	472	20.5	1	1			30.8			
236072	STRAUBENHARDT	491	650	370	1511	20.4	3		1		28.4		28.7	
236062	TIEFENBRUNN	237	327	183	747	21.8	1				28.6			
236065	WIERNHEIM	299	400	192	891	21.4	1				30.1			
236067	WIMSHEIM	108	188	124	420	24.1	1				30.3			
236068	WURMBERG	141	240	123	504	24.0	1				25.3			
237000	LKR FREUDENSTADT	6528	9597	5341	21466	21.9	42	8	7	5	29.5	12.6	30.9	28.9
237002	ALPIRSBACH, STADT	453	616	364	1433	20.8	1	1	1	1	28.8	12.5	28.4	26.7
237075	BAD RIPPOLDSDAU-SCHAPB.	187	300	171	658	24.9	2				28.7			
237004	BAIERSBRUNN	961	1456	889	3306	22.3	6	1	1	1	30.4	10.5	30.9	28.8
237008	BETZWEILER-WAELDE	92	139	66	297	22.4	1				27.5			
237019	DORNSTETTEN, STADT	393	554	283	1230	21.9	3		1	1	26.4		28.8	27.1
237024	EMPFIGEN	214	277	139	630	24.0	1				31.4			
237027	EUTINGEN IM GAEU	261	378	218	857	25.0	1				27.9			
237028	FREUDENSTADT, STADT	1133	1607	1006	3746	19.2	5	2	1	1	30.8	12.8	31.4	29.1
237030	GLATTEN	129	206	97	432	20.0	1				27.0			
237032	GROEMBACH	42	45	25	112	23.4								
237040	HORB AM NECKAR, STADT	1356	1958	1030	4344	22.6	11	2	1	1	29.8	13.8	34.0	30.0
237045	LOSZBURG	343	563	290	1196	22.6	3	1	1		28.7	11.2	27.7	
237054	PFALZGRAFENWEILER	361	521	278	1160	23.3	1		1		30.0		29.9	
237061	SCHOPFLOCH	123	182	86	391	20.5	2				33.1			
237073	SEEWALD	108	175	100	383	20.2	1				26.3			
237074	WALCACHTAL	357	589	287	1233	26.0	3	1			28.4	11.4		
237072	WUERNERSBERG	15	31	12	58	23.7								

2. Allgemeinbildendes Schulwesen 1976/77

GE- BIETS STAND 1.1.77	LAND	BEVÖLKERUNG IM SCHULPFL. ALTER 1976					ÖFFENTLICHE UND PRIVATE ALLGEMEINBILDENDE SCHULEN 1976							
	REGIUNGSBEZIRK (RB)	NACH ALTERSGRUPPEN			6-18 JÄHRIGE	GRUND/ HAUPT	ANZAHL			SCHÜLER JE KLASSE				
	REGION (RG)	VON... BIS UNTER... JAHRE			IN %		SONDER	REAL	GYMNA- SIEN	GRUND/ HAUPT	SONDER	REAL	GYMNA- SIEN	
	STADTKREIS (SKR)	6-10	10-15	15-18	GESAMT									WOHNBEV
	LANDKREIS (LKR)													
	GEMEINDE													
R E G I E R U N G S B E Z I R K F R E I B U R G														
300000	R8 FREIBURG	118661	170044	96234	384939	20.9	677	120	85	82	28.8	13.0	30.9	27.7
R E G I O N S Ü E D L I C H E R O B E R R H E I N														
310000	RG SÜEDL.OBERRHEIN	54368	77431	44138	175937	20.7	303	54	39	41	28.6	12.5	31.1	27.8
311000	SKR FREIBURG	8251	11923	7027	27201	15.5	31	9	6	11	28.6	13.6	31.7	27.0
311000	FREIBURG IM BREISG.-ST.	8251	11923	7027	27201	15.5	31	9	6	11	28.6	13.6	31.7	27.0
315000	LKR BREISGAU-HOCHSCHW.	12749	18004	10046	40799	21.6	77	13	8	8	28.4	12.0	33.0	29.1
315003	AU	38	77	34	149	18.3								
315004	AUGGEN	124	168	82	374	19.0	1				31.8			
315006	BAD KROZINGEN	607	834	455	1896	18.7	5		1		27.4		35.7	
315007	BADENWEILER	154	219	193	566	15.5	1				26.1			
315008	BALLRECHTEN-DOTTINGEN	91	140	82	313	22.2	1				23.8			
315013	BÜTZINGEN	311	450	226	987	23.4	1		1		28.6		34.3	
315014	BÜLLSCHWEIL	127	208	105	440	24.8	1				24.4			
315015	BREISACH AM RHEIN, ST.	629	864	567	2060	22.4	3	1	1	1	30.6	8.3	31.7	27.8
315016	BREITNAU	115	200	182	497	30.1	1				27.7			
315020	BUCHENBACH	199	278	126	603	23.2	1				26.6			
315022	BUGGINGEN	201	284	149	634	22.3	1				28.2			
315028	EBRINGEN	97	166	105	368	19.6	1				28.3			
315131	EHRENKIRCHEN	375	506	300	1181	22.4	2				29.1			
315030	EICHSTETTEN	157	245	134	536	22.6	1				25.2			
315031	EISENBACH (HOCHSCHW.)	168	204	129	501	23.7	1				25.6			
315033	ESCHBACH	72	79	58	209	13.9	1				29.0			
315037	FELDBERG (SCHWARZWALD)	110	168	113	391	21.2	1				24.0			
315039	FRIEDENWEILER	97	141	87	325	21.8	1	1			23.3	64.0		
315041	GLOTTERTAL	172	263	179	614	23.3	1				27.9			
315043	GOTTENHEIM	139	197	98	434	22.4	1				31.4			
315047	GUNDELFINGEN	504	634	343	1481	16.7	1	1		1	28.6	15.5		30.0
315048	HARTHEIM	203	272	153	628	24.7	1				27.9			
315050	HEITERSHEIM, STADT	289	431	222	942	23.8	1	1	1		29.3	8.2	30.8	
315051	HEUWEILER	71	71	40	182	22.2					29.3			
315052	HINTERZARTEN	123	163	144	430	19.4	1			1	30.0			30.1
315056	HORBEN	55	75	51	181	22.4	1				30.0			
315059	IHRINGEN	326	466	265	1057	23.1	2	1			30.4	15.6		
315064	KIRCHZARTEN	552	746	372	1670	20.7	3	1	1	1	27.9	14.4	33.1	32.1
315068	LENZKIRCH	259	396	227	882	20.3	1				28.6			
315070	LOEFFINGEN, STADT	463	678	357	1498	25.4	3	1	1		27.3	12.9	31.0	
315132	MARCH	463	595	302	1360	20.0	3				29.6			
315072	MERDINGEN	128	208	105	441	23.4	1				27.6			
315073	MERZHAUSEN	184	221	129	534	15.6	1				28.8			
315074	MUELLHEIM, STADT	742	1084	628	2454	20.1	2	1	1	1	29.8	14.9	33.1	30.7
315130	MUENSTER TAL / SCHWARZW.	335	542	298	1175	25.7	3				28.6			
315076	NEUBURG A. RHEIN, STADT	575	773	366	1714	23.2	2				30.0			
315084	OBERRIED	208	275	166	649	27.1	1	1			29.3	35.0		
315086	OBERROTWEIL	365	549	309	1223	23.8	5				26.6			
315089	PFaffenweiler	194	231	107	532	24.5	1				23.8			
315098	SCHALLSTADT-WOLFENW.	277	368	211	856	19.9	2				30.9			
315102	SCHLUCHSEE	130	200	123	453	19.9	1				29.8			
315107	SOELDEN	54	75	45	174	22.3	1				28.7			
315094	ST. MAERGEN	132	194	92	418	25.5	1				34.9			
315095	ST. PETER	180	250	119	549	25.7	1				25.4			
315108	STAUFEN I. BREISGAU, ST.	414	599	297	1310	19.5	2	1		1	27.3	16.5		30.7
315109	STEGEN	385	614	294	1293	31.5	2	1		1	26.6	8.0		25.4
315111	SULZBURG, STADT	137	216	128	481	23.1	1				30.4			
315113	TITISEE-NEUSTADT, STADT	690	980	553	2223	20.1	5	2	1	1	29.4	11.7	32.8	29.7
315115	UMKIRCH	252	323	144	719	19.0	1				27.1			
315125	WITTNAU	76	84	52	212	22.6	1				28.0			
316000	LKR EMMENDINGEN	9166	12474	6884	28524	22.0	53	11	7	4	27.9	12.4	30.7	28.5
316002	BAHLINGEN	179	283	163	625	22.9	1	1			25.3	14.0		
316003	BIEDERBACH	122	159	97	378	25.5	2				25.5			
316009	DENZLINGEN	631	756	359	1745	19.6	2	1	1	1	29.0	15.8	29.4	28.4
316010	ELZACH, STADT	454	716	356	1526	24.4	2				29.9		31.1	
316011	EMMENDINGEN, STADT	1583	1936	1053	4572	18.6	8	2	1	1	28.1	11.7	30.9	29.4

2. Allgemeinbildendes Schulwesen 1976/77

GE BIETS STAND 1.1.77	LAND	BEVÖLKERUNG IM SCHULPFL. ALTER 1976					ÖFFENTLICHE UND PRIVATE ALLGEMEINBILDENDE SCHULEN 1976							
	REGIERUNGSBEZIRK (RB)	NACH ALTERSGRUPPEN			6-18 JÄHRIGE		ANZAHL			SCHÜLER JE KLASSE				
	REGION (RG)	VON... BIS... UNTER... JAHRE			IN %		GRUND/			GRUND/				
	STADTKREIS (SKR)	6-10	10-15	15-18	INS	DER	HAUPT	SÜNDER	REAL	GYMNA	HAUPT	SÜNDER	REAL	GYMNA
	LANDKREIS (LKRI)	6-10	10-15	15-18	GESAMT	WOHNBEV	-----	SCHULEN	-----	SIEN	-----	SCHULEN	-----	SIEN
NOCH LKR EMMENDINGEN														
316012	ENDINGEN, STADT	474	648	353	1475	23.0	3	1	1		29.1	14.3	32.0	
316013	FORCHHEIM	74	93	64	231	22.9								
316054	FREIANT	281	402	233	916	23.2	2				29.1			
316014	GUTACH IM BREISGAU	260	372	191	823	21.8	2	1			28.1	15.8		
316017	HERBOLZHEIM, STADT	552	808	450	1810	23.0	4	1	1		28.1	15.4	30.9	
316020	KENZINGEN, STADT	460	642	373	1475	21.9	4			1	25.5			27.5
316024	MALTERDINGEN	178	253	149	580	26.0	1				24.5			
316036	REUTE	146	228	111	485	24.9	1				26.7			
316053	RHEINHAUSEN	235	353	200	788	25.2	2				28.2			
316037	RIEGEL	244	305	158	707	24.0	1	1			27.4	9.3		
316038	SASBACH	214	276	145	635	25.4	1				28.5			
316039	SEKAU	156	229	133	518	22.2	1				29.5			
316042	SIMCNSWALD	212	284	176	672	24.5	1				26.6			
316043	TENINGEN	784	1044	564	2392	22.6	6		1		28.7		31.3	
316045	VOERSTETTEN	126	145	73	344	19.6	1				28.0			
316056	WALDKIRCH, STADT	1293	1807	1044	4144	21.8	4	3	1	1	28.6	10.2	29.9	28.5
316049	WEISWEIL	104	150	103	357	26.0	1				24.5			
316055	WINDEN IM ELZTAL	197	272	158	627	24.2	2				27.9			
316051	WYHL	207	313	179	699	26.2	1				25.2			
317000	LKR ORTENAU	24202	35030	20181	79413	22.4	142	21	18	18	29.0	12.5	30.1	27.7
317001	ACHERN, STADT	1387	1942	1051	4380	21.4	9	1	1	1	30.1	16.8	28.7	30.4
317005	APPENWEIER	526	724	373	1623	21.6	3				30.1			
317008	BAD PETERSTAL-GRIESB.	237	315	203	755	22.3	2				27.8			
317009	BERGHAUPTEN	155	202	117	474	21.9	1				27.4			
317011	BIBERACH	190	265	173	628	23.2	1				25.9			
317021	DURBACH	258	351	234	843	24.2	2				27.1			
317026	ETTENHEIM, STADT	673	1042	612	2327	25.3	6		2	3	29.3		28.0	24.1
317029	FISCHERBACH	128	165	96	389	24.9	1				31.8			
317031	FRIESENHEIM	718	1000	573	2291	23.0	5		1		31.7		29.5	
317034	GENGENBACH, STADT	670	969	695	2334	21.6	2	1	1	1	30.1	14.7	31.7	26.6
317039	GUTACH (SCHWARZW.-BAHN)	151	228	148	527	21.2	1				28.6			
317040	HASLACH I. KINZIGTAL, ST.	392	593	318	1303	22.1	1	2	1		31.8	9.9	28.9	
317041	HAUSACH, STADT	335	491	292	1118	22.9	1			1	27.9			27.1
317046	HUFSTETTEN	128	135	77	340	27.4	1				32.2			
317047	HÖHBERG	512	735	436	1683	25.1	3				28.9			
317051	HORNBERG, STADT	336	427	266	1029	20.2	1	1			28.6	12.7		
317152	KAPPEL-GRAFENHAUSEN	278	411	222	911	25.7	2				29.4			
317056	KAPPELRODECK	397	601	334	1332	23.6	2		1		32.9		29.7	
317057	KEHL, STADT	1842	2701	1588	6131	20.8	11	2	1	1	28.4	10.4	29.8	26.8
317059	KIPPENHEIM	260	417	218	895	23.7	2				29.7			
317065	LAHR, STADT	2204	3119	1930	7253	20.4	12	3	1	3	28.1	10.8	34.5	25.7
317068	LAUF	244	352	220	816	22.3	1				31.1			
317067	LAUTENBACH	134	268	155	557	28.4	1	1			25.3	8.5		
317073	MAHLBERG, STADT	215	331	180	726	25.6	1	1			28.1	15.0		
317075	MEISZENHEIM	239	329	201	769	24.1	2				30.5			
317078	MUEHLENBACH	122	192	108	422	28.1	1				30.3			
317151	NEURIED	500	723	416	1639	22.9	2	1	1		29.4	14.8	27.9	
317085	NORDRACH	140	177	113	430	22.5	1				27.4			
317088	OBERHARMERSBACH	222	293	154	669	27.9	2				26.8			
317089	OBERKIRCH, STADT	1165	1811	942	3918	24.0	9	1	1	1	29.3	16.1	30.0	28.3
317093	OBERWOLFACH	229	356	162	747	27.7	2				26.8			
317096	OFFENDURG, STADT	3185	4619	2600	10404	20.3	14	2	2	4	28.2	13.2	30.7	30.5
317097	OHLSBACH	184	234	137	555	24.5	1				24.5			
317098	OPPENAU, STADT	395	543	280	1218	23.7	4				26.4			
317100	ORTENBERG	175	288	160	623	21.8	1				26.8			
317102	OTTENHOEFEN I. SCHWARZW.	252	348	213	813	24.8	1				32.6			
317110	RENCHEIN, STADT	441	607	334	1382	23.1	2	1	1		31.7	17.5	27.5	
317153	RHEINAU, STADT	650	882	543	2075	22.7	5	1	1	1	28.5	15.7	27.7	25.2
317113	RINGSHEIM	127	184	84	395	22.0	1				28.1			
317114	RUST	227	297	192	716	27.5	1				28.0			
317116	SASBACH	298	604	413	1315	26.6	2			2	27.5			26.5
317118	SASBACHWALDEN	137	165	99	401	20.6	1				35.5			
317121	SCHUTTER TAL	285	502	239	1026	30.0	3				25.5			
317122	SCHUTTERWALD	421	618	331	1370	23.4	2				30.5			
317150	SCHWANAU	365	522	322	1209	22.8	4				28.8			

2. Allgemeinbildendes Schulwesen 1976/77

GE BIETS STAND I.1.77	LAND	BEVÖLKERUNG IM SCHULPFL. ALTER 1976					ÖFFENTLICHE UND PRIVATE ALLGEMEINBILDENDE SCHULEN 1976									
	REGIERUNGSBEZIRK (RB)	NACH ALTERSGRUPPEN			6-18 JÄHRIGE IN %		ANZAHL				SCHÜLER JE KLASSE					
	REGION (RG)	VON... BIS UNTER... JAHRE			INS GESAMT		GRUND/ HAUPT	SONDER SCHULEN	REAL	GYMNA SIEN	GRUND/ HAUPT	SONDER SCHULEN	REAL	GYMNA SIEN		
	STADTKREIS (SKR)	6-10	10-15	15-18	DER WOHNBEV	-----									-----	-----
	LANDKREIS (LKR)															
	GEMEINDE															
NOCH LKR ORTENAU																
317126	SEEBACH	128	182	106	416	26.9	1				25.0					
317127	SEELBACH	293	468	257	1018	23.1	1	1	1		30.4	19.0	29.7			
317129	STEINACH	289	442	231	962	26.8	1				28.4					
317141	WILLSTAETT	497	670	363	1530	21.8	2	1			29.4	7.2				
317145	WOLFFACH, STADT	383	616	331	1330	20.6	2	1	1		30.0	14.6	32.3			
317146	ZELL A.HARMERSBACH, ST.	483	574	339	1396	22.5	2		1		31.4		26.0			
REGION SCHWARZWALD - BAAR - HEUBERG																
320000	RG SCHWARZW.-BAAR-HBG.	28605	41017	22641	92263	21.2	155	32	19	20	29.4	12.6	30.5	27.7		
325000	LKR ROTTWEIL	8834	12659	6697	28190	22.0	57	10	5	7	28.7	12.4	30.5	27.4		
325001	AICHHALDEN	282	409	192	883	23.3	2				26.9					
325009	BOESINGEN	223	296	133	652	26.5	2				25.3					
325072	DEISZLINGEN	290	497	275	1062	21.8	2				26.9					
325011	DIETINGEN	228	374	201	803	24.4	2				24.0					
325012	DORNHAN, STADT	342	525	250	1117	21.4	4		1		29.5		28.4			
325014	DUNNINGEN	348	482	250	1080	23.6	2	1	1		28.7	16.7	26.7			
325015	EPFENDORF	231	343	188	762	24.3	1				29.1					
325071	ESCHBRONN	150	208	97	455	23.8	2				31.8					
325070	FLUCRN-WINZELN	239	305	150	694	23.5	1				31.9					
325024	HARDT	183	221	97	501	24.1	1				25.1					
325036	LAUTERBACH	275	378	213	866	22.5	1				32.3					
325045	OBERRNDRF A. NECKAR, ST.	1011	1298	675	2984	20.7	7	2	1	1	27.9	12.8	32.3	25.7		
325049	ROTTWEIL, STADT	1496	2068	1215	4779	19.9	8	2	1	4	28.5	17.2	30.7	26.6		
325050	SCHENKENZELL	158	258	153	569	26.8	1				27.3					
325051	SCHILTACH, STADT	229	376	222	827	21.1	2				32.3					
325053	SCHRAMBERG, STADT	1255	1804	945	4004	20.6	5	5	1	1	30.2	10.6	31.7	29.4		
325057	SULZ AM NECKAR, STADT	711	1118	592	2421	22.9	7			1	29.1			27.8		
325058	TENNENBRONN	297	451	232	980	27.1	1				29.9					
325060	VILLINGENDORF	198	251	129	578	25.9	1				24.0					
325061	VOEHRINGEN	216	332	153	701	22.4	2				30.2					
325064	WELLENDINGEN	139	226	109	474	21.1	1				31.8					
325069	ZIMMERN OB ROTTWEIL	333	439	226	998	23.4	2				26.5					
326000	LKR SCHWARZW.-BAAR	12542	18100	10223	40865	20.6	57	13	9	9	29.4	12.1	29.8	27.3		
326003	BAD DUERRHEIM, STADT	543	755	479	1777	18.4	2		1		29.3		29.4			
326005	BLUMBERG, STADT	725	1036	553	2314	22.7	6	1	1		29.2	13.8	28.4			
326006	BRAEUNLINGEN, STADT	392	622	357	1371	24.7	2				29.4					
326075	BRIGACHTAL	342	409	202	953	22.3	2				27.3					
326010	DAUCHINGEN	150	206	98	454	19.5	1				31.8					
326012	DONAUESCHINGEN, STADT	1138	1646	930	3714	21.3	7	2	1	1	31.2	13.2	30.0	26.0		
326017	FURTWANGEN, STADT	640	1077	603	2320	21.7	3	2	1	1	28.8	11.4	28.0	28.7		
326020	GUETENBACH	98	173	121	392	24.5	1				31.4					
326027	HUEFINGEN, STADT	471	623	373	1467	24.0	2	1			29.2	11.3				
326031	KOENIGSFELD I. SCHWARZW.	338	570	414	1322	24.8	2		1	1	29.1		24.3	20.8		
326037	MOENCHWEILER	207	285	165	657	21.5	1				29.8					
326041	NIEDERESCHACH	291	392	207	890	23.2	1				30.2					
326054	SCHOENWALD I. SCHWARZW.	129	275	121	525	21.9	1				30.6					
326055	SCHNACH I. SCHWARZWALD	355	561	240	1156	22.9	1				29.1					
326052	ST. GEORGEN I. SCHW., ST.	956	1378	795	3129	20.4	3	2	1	1	27.4	13.6	27.8	27.0		
326060	TRIBERG I. SCHWARZW., ST.	430	689	385	1504	22.2	2	1	1	1	29.9	15.5	30.2	24.8		
326061	TUNINGEN	157	246	137	540	24.0	1				31.8					
326065	UNTERKIRNACH	166	199	108	473	22.1	1				27.1					
326074	VILLINGEN-SCHWENNINGEN	4741	6522	3681	14944	18.8	17	4	2	4	29.4	11.1	30.8	29.1		
326068	VOEFRENBACH, STADT	273	436	254	963	22.1	1				30.6					
327000	LKR TLTTLINGEN	7229	10258	5721	23208	21.1	41	9	5	4	30.2	13.9	31.6	29.1		
327002	ALDINGEN	348	546	298	1192	22.1	1				28.6					
327004	BAERENTHAL	43	45	20	108	23.5	1				11.0					
327005	BALGHEIM	62	64	38	164	25.6		1				14.3				
327006	BOETTINGEN	84	144	73	301	25.9	1				29.0					
327007	DUBSHEIM	51	79	27	157	23.3	1				25.0					
327008	BUCHHEIM	37	62	37	136	25.0										
327009	DEILINGEN	100	136	72	308	22.8	1				25.3					
327010	DENKINGEN	134	198	117	449	24.8	1				31.5					
327011	DUERBHEIM	98	138	48	284	23.4	1				37.0					
327012	DURCHHAUSEN	52	66	46	164	25.4										

2. Allgemeinbildendes Schulwesen 1976/77

GE- BIETS STAND 1.1.77	LAND REGIERUNGSBEZIRK (RB) REGION (RG) STADTKREIS (SKR) LANDKREIS (LKR) GEMEINDE	BEVÖLKERUNG IM SCHULPFL. ALTER 1976					ÖFFENTLICHE UND PRIVATE ALLGEMEINBILDENDE SCHULEN 1976							
		NACH ALTERSGRUPPEN			6-18 JÄHRIGE		ANZAHL				SCHÜLER JE KLASSE			
		VON... BIS ...			IN %		GRUND/ HAUPT	SONDER	REAL	GYMNA- SIEN	GRUND/ HAUPT	SONDER	REAL	GYMNA- SIEN
		6-10	10-15	15-18	GESAMT	WOHNBEV								
NOCH LKR TUTTLINGEN														
327013	EGESHEIM	38	36	16	90	20.0								
327057	EMMINGEN-LIPTINGEN	216	311	171	658	22.8	2				31.3			
327016	FRIDINGEN A. D. DONAU, ST.	194	303	149	646	22.9	1	1			32.3	16.0		
327017	FRITTLINGEN	130	144	86	360	24.1	1				31.7			
327018	GEISINGEN, STADT	307	418	243	968	17.7	2				30.3			
327019	GOSHEIM	199	380	193	772	25.1	1	1		1	28.7	14.6		
327020	GUNNINGEN	45	37	15	97	19.8								
327023	HAUSEN OB VERENA	46	68	27	141	23.9								
327025	IMMENDINGEN	367	529	368	1264	22.2	1	1	1		29.0	14.0	32.5	
327027	IRNDORF	47	88	50	185	25.1	1				27.0			
327029	KÜENIGSHEIM	42	57	29	128	27.2								
327030	KOLBINGEN	68	128	86	282	25.0	1				31.9			
327033	MAHLSTETTEN	39	94	57	190	26.8	1				21.5			
327036	MUEHLHEIM A. D. DONAU, ST.	240	314	136	690	22.8	1				30.0			
327038	NEUHAUSEN OB ECK	231	325	179	735	23.9	2				28.0			
327040	REICHENBACH AM HEUBERG	24	42	16	82	21.4								
327041	RENNISHAUSEN	42	70	28	140	25.0								
327056	RIETHEIM-WEILHEIM	155	182	125	462	21.2	2				27.5			
327055	SEITINGEN-ÜBERFLACHT	97	151	83	331	20.1	1				25.3			
327046	SPAICHINGEN, STADT	613	864	461	1938	21.8	2		1	1	31.3	32.1	30.5	
327048	TALHEIM	55	92	51	198	21.3	1				25.0			
327049	TRÜSSINGEN, STADT	646	879	486	2011	18.2	4	2	1	1	28.6	12.7	31.5	27.5
327050	TUTTLINGEN, STADT	1939	2648	1531	6118	19.0	8	3	1	1	31.5	13.8	32.2	29.3
327051	WEHINGEN	209	323	193	725	24.3	1		1		30.3	29.9	27.4	
327054	WUMLINGEN	231	297	166	694	21.5	1				30.9			
REGION HOCHRHAIN-BODENSEE														
330000	RG HOCHRHAIN-BODENSEE	35688	51596	29455	116739	20.8	219	34	27	21	28.7	14.0	30.9	27.6
335000	LKR KONSTANZ	13817	20115	11264	45196	19.8	93	10	10	10	29.6	15.2	31.2	26.9
335001	AACH, STADT	86	114	71	271	20.6	1				28.2			
335002	ALLENSBACH	314	449	291	1054	18.9	2				28.2			
335098	BODMAN-LUDWIGSHAFEN	194	279	163	636	20.3	2				28.7			
335015	BUESINGEN AM HOCHRHAIN	49	69	40	158	15.6	1				22.5			
335021	EIGELTINGEN	189	297	174	660	24.0	4				25.6			
335022	ENGEN, STADT	578	853	444	1875	22.3	6	1	1		29.1	15.3	32.1	
335025	GAIENHOFEN	144	285	241	670	21.9	3	1		1	30.0	6.8		35.7
335026	GAILINGEN	155	197	105	457	19.6	1				33.2			
335028	GOTTMADINGEN	581	793	432	1806	20.4	3		1		31.1		31.9	
335035	HILZINGEN	448	605	321	1374	22.6	6				29.7			
335096	HÖHENFELS	120	217	111	448	33.1	1				25.5			
335043	KONSTANZ, STADT	3681	5268	2834	11783	16.9	13	2	3	5	31.1	15.7	29.9	24.2
335055	MOOS	149	242	134	525	23.3	2	1			24.3	8.3		
335097	MUEHLHAUSEN-EHINGEN	241	332	177	750	26.5	2				27.4			
335057	MUEHLINGEN	135	174	107	416	23.2	3				24.3			
335061	OEHRINGEN	210	325	182	717	22.2	3				26.7			
335099	ORSINGEN-NENZINGEN	181	223	126	530	25.3	1				25.9			
335063	RADOLFZELL A.B., STADT	1406	2000	1142	4548	19.8	9	1	1	1	29.7	16.0	35.8	29.9
335066	REICHENAU	238	348	248	834	18.5	2				27.8			
335100	RIELASINGEN-WORBLINGEN	582	799	445	1826	21.3	3		1		25.9		30.8	
335075	SINGEN (HÖHENTWIEL), ST.	2632	4043	2254	8929	20.0	11	3	2	2	29.8	16.1	30.2	27.4
335077	STEISLINGEN	234	360	161	755	24.2	1				30.9			
335079	STOCKACH, STADT	886	1259	747	2892	22.9	8	1	1	1	24.7	15.3	31.8	28.1
335080	TENGEN, STADT	279	406	217	902	22.5	4				27.4			
335081	VOLKERTSHAUSEN	105	178	97	380	21.6	1				29.1			
336000	LKR LUERRACH	12322	17523	10325	40170	20.9	61	14	8	7	28.2	13.1	30.4	29.0
336004	AITERN	51	56	31	138	27.3								
336006	BAD BELLINGEN	177	247	135	559	20.8	2				26.1			
336008	BINZEN	126	183	97	406	22.1	1				27.7			
336010	BOELLEN	7	13	6	26	25.0								
336012	BUERCHAU	7	24	9	40	20.6								
336014	EFRINGEN-KIRCHEN	428	555	356	1339	21.4	3		1		31.7		27.9	
336019	EIMELDINGEN	111	136	77	324	20.8								
336020	ELBENSCHWAND	17	23	17	57	28.4								
336024	FISCHINGEN	24	47	25	101	22.8								
336025	FROEHND	38	68	30	136	28.7								

2. Allgemeinbildendes Schulwesen 1976/77

GE BIETS STAND 1.1.77	LAND REGIERUNGSBEZIRK (RB) REGION (RG) STADTKREIS (SKR) LANDKREIS (LKR) GEMEINDE	BEVOELKERUNG IM SCHULPFL. ALTER 1976					OEFFENTLICHE UND PRIVATE ALLGEMEINBILDENDE SCHULEN 1976							
		NACH ALTERSGRUPPEN			6-18 JAERHRIE		GRUND/ HAUPT	ANZAHL			SCHUELER JE KLASSE			
		VON..BIS UNTER..JAHRE			IN %			SONDER SCHULEN	REAL	GYMNA SIEN	GRUND/ HAUPT	SONDER SCHULEN	REAL	GYMNA SIEN
		6-10	10-15	15-18	GESAMT	WOHNBEV								
		NOCH LKR LUERRACH												
336105	GRENZACH-WYHLEN	810	1125	686	2621	21.2	3	1	1	1	27.6	15.3	29.1	26.4
336106	HAEG-EHRSBERG	80	119	63	262	26.8	1				27.0			
336034	HASEL	81	96	56	233	22.4	1				25.0			
336036	HAUSEN IM WIESENTAL	148	198	130	476	22.4	1				27.0			
336043	INZLINGEN	175	203	98	476	20.5	1				33.8			
336045	KANDERN, STADT	398	579	357	1334	21.4	3	1	1		30.0	18.0	31.2	
336050	LUERRACH, STADT	2277	3501	2095	7873	18.3	10	3	1	2	28.0	16.1	30.0	29.2
336104	MALSBURG-MARZELL	91	149	82	322	20.8	1				25.0			
336057	MAULBURG	245	343	205	793	21.2	1				25.9			
336060	NEUENWEG	20	31	26	77	18.6								
336067	RAICH	18	24	18	60	22.0								
336069	RHEINFELDEN (BADEN), ST.	1968	2776	1558	6302	23.1	7	3	1	1	27.0	10.7	30.8	29.2
336073	RUEMMINGEN	62	65	41	168	19.4								
336074	SALLNECK	17	23	8	48	20.8								
336075	SCHALLBACH	35	52	25	112	22.3								
336078	SCHLIENGEN	254	366	195	815	22.0	1				30.0			
336079	SCHOENAU I. SCHWARZW., ST.	136	210	129	475	20.3	1	1		1	34.3	12.0		28.6
336080	SCHOENENBERG	20	36	16	72	24.2								
336081	SCHOPFHEIM, STADT	1038	1383	805	3226	20.5	6	2		1	28.6	11.9		29.6
336082	SCHWOERSTADT	179	241	117	537	22.3	1				26.9			
336084	STEINEN	510	734	434	1678	21.3	3		1		27.9		28.1	
336086	TEGERNAU	23	49	30	102	21.5	1				27.3			
336087	TODTNAU, STADT	322	522	313	1157	22.0	4				26.9			
336089	TUNAU	12	14	3	29	16.1								
336090	UTZENFELD	40	64	24	128	25.3								
336091	WEIL AM RHEIN, STADT	1751	2367	1423	5541	20.9	5	2	1	1	28.7	14.2	30.5	29.6
336094	WEMBACH	17	18	11	46	19.2								
336096	WIEDEN	55	74	49	178	33.9	1				22.5			
336097	WIES	32	63	57	152	20.8								
336098	WIESLET	24	61	43	128	27.2								
336100	WITTLINGEN	43	55	32	130	24.1								
336103	ZELL IM WIESENTAL, ST.	450	630	413	1493	22.0	3	1	1		28.2	15.7	33.2	
337000	LKR WALDSHUT	9549	13958	7866	31373	22.1	65	10	9	4	28.3	14.0	31.0	27.0
337002	ALBBRUCK	435	644	355	1434	24.3	2				25.5			
337013	BERNAU	110	167	69	346	23.8	1				31.5			
337022	BONNDORF I. SCHWARZW., ST.	412	526	281	1219	23.3	2	1	1		28.7	15.2	29.2	
337027	DACHSBERG (SUEDSCHW.)	81	139	65	285	23.4	1				27.5			
337030	DETTIGHOFEN	65	108	81	254	24.6	1				33.0			
337032	DOGERN	135	187	88	410	21.3	1				31.4			
337124	EGGINGEN	109	134	76	319	23.9	2				28.3			
337038	GOERWILH	273	443	246	962	24.4	3	1			30.5	7.3		
337039	GRAFENHAUSEN	163	185	105	453	24.1	1				32.9			
337045	HAUESERN	82	100	65	247	21.1	1				38.0			
337049	HERRISCHRIED	111	191	103	405	22.4	1				31.9			
337051	HOECHENSWAND	81	175	180	436	23.4	2				27.6			
337053	HOHENTENGEN A. HOCHRH.	198	271	147	616	22.7	1				27.2			
337059	IBACH	25	51	19	95	29.2	1				30.0			
337060	JESTETTEN	283	437	210	930	22.1	2		1		27.6		29.8	
337062	KLETTGAU	474	704	359	1537	23.7	3				28.2			
337125	KUESSABERG	301	446	203	950	22.7	2				28.5			
337065	LAUCHRINGEN	419	594	343	1356	22.3	3				28.0			
337066	LAUFENBURG (BADEN), STADT	502	670	376	1548	21.4	3	1	1		29.4	7.1	29.3	
337070	LOTTSTETTEN	153	202	66	421	20.4	1				24.3			
337076	MURG	406	563	315	1284	20.8	2				28.0			
337090	RICKENBACH	225	394	193	812	24.3	3	1			28.2	15.8		
337096	SAECKINGEN, STADT	826	1252	704	2782	20.4	6	2	1	1	28.5	16.4	30.1	29.9
337097	ST. BLASIEN, STADT	222	461	357	1040	25.3	2		1	1	25.9		33.3	25.6
337106	STUEHLINGEN, STADT	354	486	277	1117	22.9	2		1		27.6		31.7	
337108	TODTNOS	105	138	113	356	17.8	1				23.0			
337128	UEHLINGEN-BIRKENDORF	327	395	234	956	22.7	2				27.8			
337126	WALDSHUT-TIENGEN, STADT	1277	1921	1133	4331	19.9	5	4	2	2	28.4	14.9	31.8	26.2
337116	WEHR, STADT	712	1053	602	2367	20.9	3		1		29.2		31.6	
337118	WEILHEIM	155	263	153	571	25.8	2				26.7			
337127	WUTACH	100	145	64	309	26.2	1				23.5			
337123	WUTUESCHINGEN	428	513	284	1225	24.2	2				30.0			

2. Allgemeinbildendes Schulwesen 1976/77

GE BIETS STAND I.1.77	LAND	BEVÖLKERUNG IM SCHULPFL. ALTER 1976					ÖFFENTLICHE UND PRIVATE ALLGEMEINBILDENDE SCHULEN 1976							
	REGIERUNGSBEZIRK (RB)	NACH ALTERSGRUPPEN			6-18 JÄHRIGE IN %		ANZAHL				SCHÜLER JE KLASSE			
	REGION (RG)	VON... BIS... JAHRE			INS	DER	GRUND/ HAUPT	SONDER	REAL	GYMNA SIEN	GRUND/ HAUPT	SONDER	REAL	GYMNA SIEN
	STAATSKREIS (SKR)	6-10	10-15	15-18	GESAMT	WOHNBEV	-----	SCHULEN	-----		-----	SCHULEN	-----	
	LANDKREIS (LKR)													
	GEMEINDE													
R E G I E R U N G S B E Z I R K T U E B I N G E N														
400000	RB TUEBINGEN	97689	136910	77222	311821	21.1	536	109	77	78	29.4	12.6	30.9	27.8
R E G I O N N E C K A R - A L B														
410000	RG NECKAR-ALB	35431	49965	27975	113371	19.8	180	32	26	23	29.1	12.6	30.8	29.0
415000	LKR REUTLINGEN	14919	20633	11462	47014	20.1	70	12	9	9	29.0	13.2	31.1	28.8
415014	DETTINGEN AN DER ERMS	513	686	364	1563	20.7	2				29.0			
415089	ENGSTINGEN	335	419	246	1000	21.9	2		1		28.2		29.2	
415019	ENINGEN UNTER ACHALM	552	823	405	1780	19.4	1				31.7			
415027	GOMADINGEN	125	201	122	452	22.3	1				31.1			
415028	GRABENSTETTEN	71	120	66	257	20.8	1				25.7			
415029	GRAFENBERG	168	195	80	443	22.9	1				23.7			
415086	GUTSBEZIRK MUENSINGEN	18	21	6	45	18.2								
415034	HAYINGEN, STADT	165	228	121	514	25.0	1				29.2			
415090	HOHENSTEIN	211	334	171	716	25.6	1				26.2			
415039	HUELSEN	177	263	167	607	23.3	1				25.8			
415052	LICHTENSTEIN	561	663	399	1623	20.7	3				29.6			
415048	MEHRSTETTEN	64	98	67	229	22.2	1				30.3			
415050	METZINGEN, STADT	1231	1705	910	3846	20.1	4	1	1	1	31.6	14.8	31.7	30.6
415053	MUENSINGEN, STADT	768	1047	611	2426	21.6	4	2	1	1	29.2	16.3	32.7	28.7
415058	PFRONSTETTEN	122	140	70	332	25.0	1				34.5			
415059	PFULLINGEN, STADT	968	1411	805	3184	19.8	3	1	1	1	29.1	15.6	31.1	29.9
415060	PLIEZHAUSEN	474	582	295	1351	22.0	3	1	1		26.2	16.0	28.5	
415061	REUTLINGEN, STADT	5559	7629	4386	17574	18.5	21	5	2	4	28.7	12.8	31.6	27.8
415062	RIEDERICH	230	299	150	679	21.5	1				28.8			
415088	ROEMERSTEIN	254	355	186	795	23.9	2				27.1			
415091	SCHNENBUEHL	387	559	303	1249	23.2	4				27.4			
415093	ST. JOHANN	318	442	224	984	22.6	3				32.4			
415073	TROCHTELFINGEN, STADT	389	547	277	1213	24.2	3				26.8			
415078	URACH, STADT	613	905	532	2050	19.1	2	1	1	2	29.5	10.2	30.3	29.9
415087	WALDDORF-HAESLACH	236	319	145	700	22.8	2				27.8			
415080	WANNWEIL	259	380	200	939	18.1	1				32.0			
415085	ZWIEFALTEN	147	262	154	563	21.1	1	1	1		31.9	12.5	28.3	
416000	LKR TUEBINGEN	9422	13210	7367	29999	18.1	50	9	7	6	29.3	11.6	31.4	29.7
416048	AMMERBUCH	566	810	418	1794	21.9	6	1			26.1	12.7		
416006	BODELSHAUSEN	291	398	213	902	21.4	1				31.9			
416009	DETTENHAUSEN	292	372	183	847	19.7	1				28.3			
416011	DUSZLINGEN	265	398	245	908	20.4	1				31.6			
416015	GOMARINGEN	450	581	301	1332	21.5	1		1		29.7		32.0	
416018	HIPPLINGEN	148	212	117	477	24.9	1				30.2			
416022	KIRCHENTELLINSFURT	254	418	194	866	19.9	1		1		28.0		31.8	
416023	KUSTERDINGEN	423	504	248	1175	18.2	2				26.3			
416025	MJESSINGEN, STADT	937	1278	772	2987	22.4	4	2	1	2	30.6	9.5	33.4	29.8
416026	NEHREN	161	226	121	508	19.7	1				27.2			
416049	NEUSTETTEN	124	148	81	353	21.5	1				28.0			
416031	OFTERDINGEN	201	276	163	640	19.4	1				30.1			
416036	ROTTENBURG A. NECKAR, ST.	2045	3019	1711	6775	22.1	13	2	2	1	30.9	10.9	31.6	30.1
416050	STARZACH	189	354	206	749	25.4	2				28.3			
416041	TUEBINGEN, STADT	3076	4216	2394	9686	13.5	14	4	2	3	28.7	13.4	29.3	29.4
417000	LKR ZOLLERNALB	11090	16122	9146	36358	21.0	60	11	10	8	29.0	13.0	30.0	28.8
417079	ALBSTADT, STADT	2789	4126	2458	9373	18.8	12	3	2	2	29.8	14.1	32.2	27.9
417002	BALINGEN, STADT	1962	2704	1432	6098	20.7	10	1	1	1	30.0	14.0	32.2	29.8
417008	DISINGEN	456	671	358	1485	21.5	1	1	1		30.0	19.0	24.3	
417010	BITZ	175	334	176	688	20.3	1				31.3			
417013	BURLADINGEN	857	1240	694	2791	23.2	4	1	1	1	27.7	13.0	28.9	24.5
417014	DAUTMERGEN	22	32	13	67	19.8								
417015	DORMETTINGEN	55	85	46	186	23.9								
417016	DOTTERNHAUSEN	93	111	78	282	24.9	1				27.4			
417022	GEISLINGEN, STADT	365	563	254	1202	23.8	1				30.5			
417023	GRÖSSELFINGEN	126	155	111	392	23.1	1				26.4			
417025	HAIGERLOCH, STADT	651	945	564	2174	23.4	4	1	1	1	23.4	14.0	26.9	26.5
417029	HAUSEN AM TANN	19	24	19	62	17.3								
417031	HECHINGEN, STADT	836	1370	900	3156	19.9	4	2	1	1	29.0	9.1	28.2	31.0
417036	JUNGINGEN	77	149	76	322	22.7	1				25.3			
417044	MESSTETTEN	634	927	509	2070	21.7	7	1	1	1	27.5	15.0	30.7	27.1

2. Allgemeinbildendes Schulwesen 1976/77

GE BIETS STAND 1.1.77	LAND REGIERUNGSBEZIRK (RB) REGION (RG) STADTKREIS (SKR) LANDKREIS (LKR) GEMEINDE	BEVÖLKERUNG IM SCHULPFL.ALTER 1976					ÖFFENTLICHE UND PRIVATE ALLGEMEINBILDENDE SCHULEN 1976							
		NACH ALTERSGRUPPEN			6-18 JÄHRIGE		GRUND/ HAUPT	ANZAHL			SCHÜLER JE KLASSE			
		VON...	BIS UNTER...	JAHRE	INS	IN %		SONDER	REAL	GYMNA	GRUND/ HAUPT	SONDER	REAL	GYMNA
		6-10	10-15	15-18	GESAMT	WOHNBEV		SCHULEN	-----	SIEN	-----	SCHULEN	-----	SIEN
NOCH LKR ZOLLERNALB														
417045	MUSPLINGEN	146	211	123	480	24.5	1				26.5			
417047	ÖBERNHHEIM	103	142	98	343	24.2	1				29.6			
417051	RANGENDINGEN	300	456	242	998	25.4	1	1			28.7	11.9		
417052	RATSHAUSEN	57	75	52	184	26.8								
417054	ROSENFELD,STADT	372	528	266	1166	23.1	4			1	28.8			25.9
417057	SCHOENBERG,STADT	246	323	183	752	22.9	2		1		29.5		29.1	
417063	STRASZBERG	154	214	99	467	19.7	1				25.9			
417071	WEILEN UNTER D.RINNEN	35	63	35	133	30.7								
417075	WINTERLINGEN	430	632	333	1395	22.0	3		1		27.2		27.9	
417078	ZIMMERN UNTER DER BURG	27	38	27	92	24.1								
R E G I O N D O N A U - I L L E R														
420000	RG DONAU-ILLER	27256	38061	22136	87453	21.6	167	29	21	22	29.9	13.5	31.5	27.5
421000	SKR ULM	5300	7435	4479	17214	17.4	28	8	5	8	30.4	11.5	32.5	27.9
421000	ULM,STADT	5300	7435	4479	17214	17.4	28	8	5	8	30.4	11.5	32.5	27.9
425000	LKR ALB-DONAU	11036	15202	8858	35096	22.4	71	11	9	6	29.3	15.2	31.9	27.9
425002	ALLMENDINGEN	315	428	244	987	24.6	1	1			29.5	6.7		
425004	ALTHEIM	50	42	17	109	21.9								
425005	ALTHEIM (ALB)	97	146	97	340	24.0	1				29.9			
425008	AMSTETTEN	243	283	166	692	22.6	2				30.6			
425011	ASSELFINGEN	49	80	53	182	24.3	1				25.0			
425013	BALLENDORF	43	62	42	147	25.2	1				31.0			
425140	BALZHEIM	115	145	81	341	23.1	2				24.5			
425014	BEIMERSTETTEN	122	156	89	367	21.7	1				30.3			
425017	BERGHUELEN	130	156	108	394	25.1	1				30.7			
425019	BERNSTADT	119	140	88	347	23.1	1				28.3			
425020	BLAUBEUREN,STADT	706	1009	598	2313	19.9	4	1	1	2	31.3	15.3	30.9	24.6
425141	BLALSTEIN	894	1209	704	2807	20.7	6	1	1		28.7	12.8	31.7	
425022	BOERSLINGEN	7	15	9	31	21.1								
425024	BREITINGEN	9	15	10	34	16.6								
425028	DIETENHEIM,STADT	370	495	311	1176	22.8	2	1			31.6	16.5		
425031	DORNSTADT	552	782	347	1681	20.6	4	1	1		28.7	15.4	29.8	
425033	EHINGEN(DONAU),STADT	1466	2144	1221	4831	22.3	10	1	1	1	28.7	17.3	33.6	29.1
425035	EMERINGEN	12	16	9	37	25.2								
425036	EMERKINGEN	54	60	27	141	24.4								
425039	ERBACH	757	1010	553	2320	22.7	3	1	1		29.3	16.3	29.7	
425050	GRIESINGEN	58	75	33	166	23.5								
425052	GRUNDSHEIM	18	23	21	62	25.5								
425055	HAUSEN AM BUSSEN	11	20	11	42	21.8								
425139	HEMOLDSTATT	131	205	119	455	24.7	1				31.4			
425062	HOLZKIRCH	11	35	24	70	26.9								
425064	HUETTISHEIM	97	105	47	249	22.3								
425137	ILLERKIRCHBERG	254	340	180	774	22.0	1				28.9			
425066	ILLERRIEDEN	158	279	139	616	23.8	1				27.3			
425071	LAICHINGEN,STADT	617	839	494	1950	23.5	3	1	1	1	29.6	15.3	32.5	27.9
425072	LANGENAU,STADT	803	1048	620	2471	21.5	4	1	1	1	30.7	15.1	32.4	31.7
425073	LAUTERACH	37	40	25	102	23.3	1				18.5			
425075	LONSEE	209	281	185	675	21.9	1			1	28.5			
425079	MERKLINGEN	113	150	85	348	25.0	1				28.2			
425081	MUNDERKINGEN,STADT	321	484	288	1093	22.1	1	1	1		30.0	17.2	34.4	
425083	NEENSTETTEN	58	68	43	169	26.2								
425084	NELLINGEN	108	145	78	331	22.1	1				26.8			
425085	NERENSTETTEN	14	20	10	44	15.7								
425088	ÖBERÖRSCHINGEN	96	155	91	342	22.1	1				27.4			
425090	ÖBERMARCHTAL	93	157	90	340	25.6	1		1		29.8		26.0	
425091	ÖBERSTADION	94	118	77	289	23.9	1				30.2			
425092	OELLINGEN	26	36	23	85	22.8								
425093	OEPFINGEN	141	191	87	419	25.1	1				34.2			
425097	RAMMINGEN	77	102	63	242	25.3	1				31.0			
425098	RECHTENSTEIN	19	31	10	60	22.3								
425104	ROTTENACKER	119	185	134	438	24.2	1				32.5			
425108	SCHFELKLINGEN,STADT	422	616	508	1546	24.3	4	1			28.5	15.0		22.3
425110	SCHNUERPFLINGEN	69	107	69	245	24.1								
425112	SETZINGEN	31	58	26	115	22.7	1				31.5			
425138	STAIG	196	275	137	608	24.7	2				26.6			
425123	UNTERMARCHTAL	56	59	75	190	19.5								

2. Allgemeinbildendes Schulwesen 1976/77

GE BIETS STAND 1.1.77	LAND	BEVÖLKERUNG IM SCHULPFL. ALTER 1976					ÖFFENTLICHE UND PRIVATE ALLGEMEINBILDENDE SCHULEN 1976								
	REGIERUNGSBEZIRK (RB)	NACH ALTERSGRUPPEN			6-18 JÄHRIGE IN %		ANZAHL				SCHÜLER JE KLASSE				
	REGION (RG)	VON... BIS ...JAHRE			INS DER		GRUND/ HAUPT	SONDER SCHULEN	REAL	GYMNA SIEN	GRUND/ HAUPT	SONDER SCHULEN	REAL	GYMNA SIEN	
	STADTKREIS (SKR)	6-10	10-15	15-18	GESAMT	WOHNBEV									
	LANDKREIS (LKR)														
	GEMEINDE														
NOCH LKR ALB-DONAU															
425124	UNTERSTADION	49	48	43	140	25.2									
425125	UNTERWACHINGEN	15	14	5	34	22.5									
425130	WEIDENSTETTEN	63	108	67	238	23.3	1				28.4				
425134	WESTERHEIM	194	239	105	538	25.6	1				28.8				
425135	WESTERSTETTEN	108	153	72	333	21.5	1				27.0				
426000	LKR BIBERACH	10920	15424	8799	35143	23.5	68	10	7	8	30.4	14.3	30.4	26.9	
426001	ACHSTETTEN	215	280	151	646	23.8	3				27.8				
426005	ALLESHAUSEN	33	59	29	121	28.4	1				31.8				
426006	ALLMANNWEILER	20	34	22	76	30.9									
426008	ALTHEIM	150	174	91	415	26.3	1				32.3				
426011	ATTENWEILER	113	215	96	424	27.1	1	1			27.3	16.0			
426013	BAC BUCHAU, STADT	263	403	196	862	22.1	1	1		1	34.9	16.0		24.5	
426014	BAD SCHUSSENRIED, STADT	466	703	404	1573	20.5	1		1	1	30.3	13.5	25.9	23.6	
426019	BERKHEIM	130	211	142	483	27.9	1	1			30.2				
426020	BETZENWEILER	61	83	40	184	28.7									
426021	BIBERACH A.D. RISZ, ST.	1810	2500	1685	5995	20.9	10	2	1	2	32.0	11.9	32.3	28.1	
426028	BURGRIEDEN	217	300	161	678	28.5	2				28.2				
426031	DETTINGEN AN DER ILLER	116	182	97	395	25.4	1				29.4				
426035	DÜRMENTINGEN	176	282	166	624	27.7	1	1			31.1	15.0			
426036	DÜRNEN	24	30	17	71	20.3									
426038	EBERHARDZELL	242	313	170	725	23.5	1				26.4				
426043	ERLENMOOS	134	160	67	361	28.3	1				31.5				
426044	EROLZHEIM	125	184	99	408	23.0	1		1		31.2		31.4		
426045	ERTINGEN	332	436	209	977	24.8	1				29.3				
426135	GUTENZELL-HUERBEL	95	182	99	376	25.8	2				27.3				
426058	HOCHDORF	129	161	91	381	23.4									
426062	INGOLDINGEN	190	226	133	549	24.1	2				30.3				
426064	KANZACH	30	54	31	115	26.8									
426065	KIRCHBERG AN DER ILLER	132	158	93	383	25.2	1				33.9				
426066	KIRCHDORF AN DER ILLER	177	249	123	549	24.8	1				31.8				
426067	LANGENENSLINGEN	231	361	204	796	24.9	4				28.1				
426070	LAUPHEIM, STADT	964	1405	756	3125	21.4	5	1	1	1	32.0	16.8	31.8	29.3	
426071	MASELHEIM	262	357	192	811	22.9	3				32.4				
426073	METTINGEN	228	288	166	682	25.9	1				26.8				
426074	MITTELBIERACH	220	251	131	602	24.5	1				29.4				
426078	MOOSBURG	17	15	8	40	23.5									
426087	OCHSENHAUSEN, STADT	433	688	441	1562	24.3	3	1	1	2	30.2	16.8	30.6	24.6	
426090	OGGELSHAUSEN	62	100	60	222	27.1	1				22.3				
426097	RIEDLINGEN, STADT	582	877	524	1983	22.8	1	1	1	1	30.3	18.9	29.1	25.2	
426100	ROT AN DER ROT	286	437	195	918	25.1	3				30.1				
426134	SCHEMMERHOFEN	441	666	322	1429	25.0	2				31.8				
426108	SCHWENDI	442	569	327	1338	25.9	4	1	1		28.0	10.2	28.7		
426109	SEEKIRCH	28	28	13	69	34.2									
426113	STEINHAUSEN A.D. ROTTUM	138	174	110	422	26.3	1				37.0				
426117	TANNHEIM	146	231	121	498	25.8	1				29.0				
426118	TIEFENBACH	43	39	19	101	23.5									
426120	UMMENDORF	255	365	179	799	24.4	1				29.3				
426121	UNLINGEN	168	218	115	501	25.1	1				31.6				
426124	UTTENWEILER	209	304	205	718	24.8	1				29.8				
426125	WAIN	86	110	67	263	22.1	1				29.2				
426128	WARTHAUSEN	299	362	232	893	26.2	1				29.5				
REGION BODENSEE - OBERSCHWABEN															
430000	RG BODENSEE-OBERSCHW.	35002	48884	27111	110997	22.2	189	48	30	33	29.4	12.1	30.7	26.7	
435000	LKR BODENSEE	11090	15164	8257	34511	21.2	51	12	8	8	29.7	11.9	31.3	27.2	
435005	BERMATINGEN	296	339	193	828	24.5	1				32.5				
435010	DAISENDOF	74	76	36	186	17.8									
435067	JEGGENHAUSEN	218	326	169	713	24.4	1				26.2				
435013	ERISKIRCH	265	316	153	734	21.4	1				30.8				
435015	FRICKINGEN	150	207	125	482	23.0	1				35.3				
435016	FRIEDRICHSHAFEN, STADT	3277	4546	2472	10295	20.1	11	2	3	2	29.3	14.1	33.2	27.6	
435018	HAGNAU AM BODENSEE	83	87	48	218	17.9	1				33.5				
435020	HEILIGENBERG	155	272	197	624	27.0	1	1			27.8	10.2			
435024	IMMENSTADT	337	376	247	960	18.6	1			1	29.2			18.3	
435029	KRESZBRONN AM BODENSEE	470	649	307	1426	22.4	2	1	1		31.6	12.0	28.9		

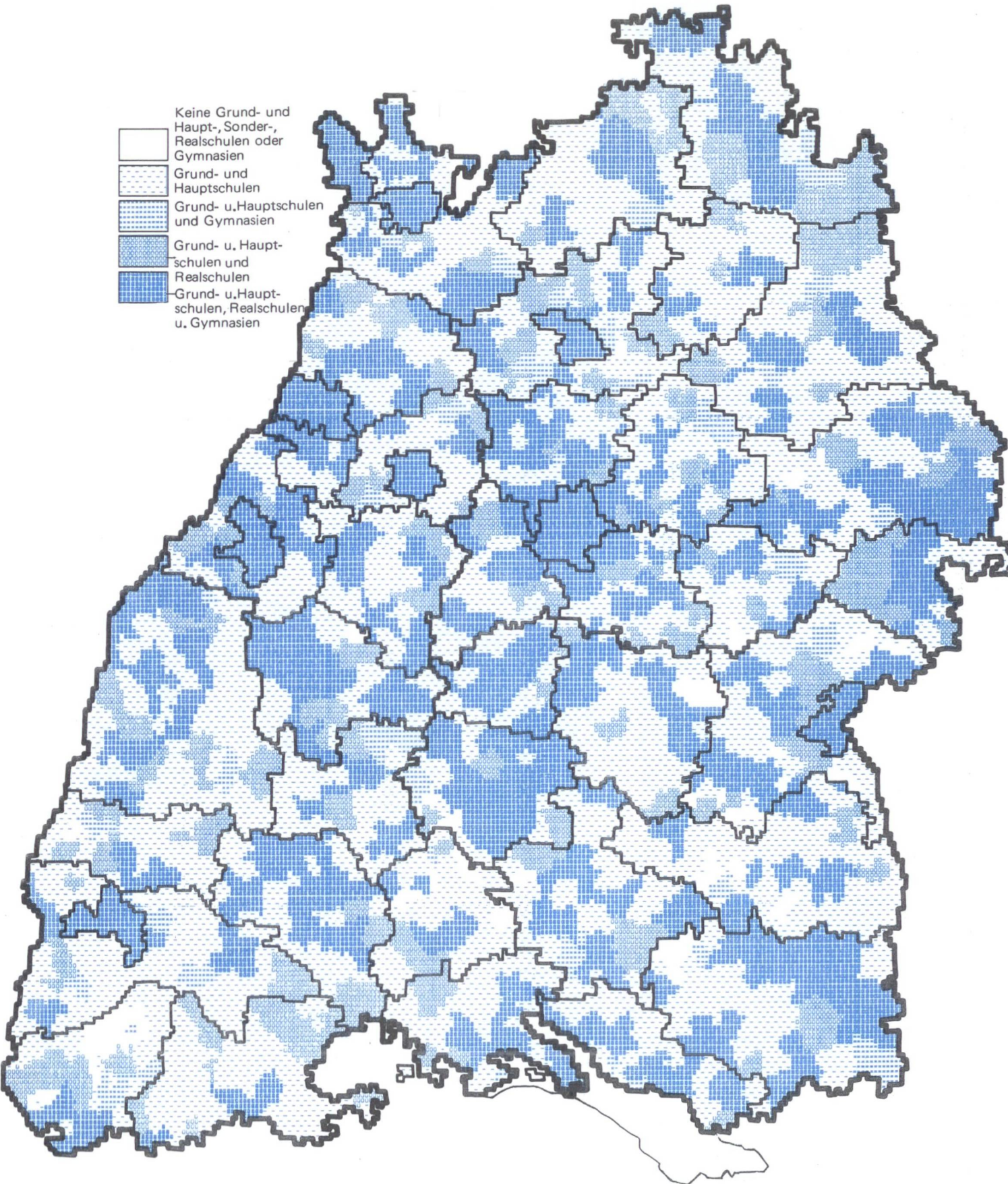
2. Allgemeinbildendes Schulwesen 1976/77

GE BIETS STAND I.1.77	LAND	BEVÖLKERUNG IM SCHULPFL. ALTER 1976					ÖFFENTLICHE UND PRIVATE ALLGEMEINBILDENDE SCHULEN 1976							
	REGIERUNGSBEZIRK (RB)	NACH ALTERSGRUPPEN			6-18 JÄHRIGE IN % DER WOHNBEV.	ANZAHL				SCHÜLER JE KLASSE				
	REGION (RG)	VON..BIS	UNTER..	JAHRE		GRUND/ HAUPT	SONDER	REAL	GYMNA SIEN	GRUND/ HAUPT	SONDER	REAL	GYMNA SIEN	
	STADTKREIS (SKR)	6-10	10-15	15-18	-----	SCHULEN	-----		-----	SCHULEN	-----		-----	
	LANDKREIS (LKR)													
	GEMEINDE													
NOCH LKR BODENSEE														
435030	LANGENARGEN	402	469	244	1115	20.7	2				30.1			
435034	MARKDORF, STADT	757	981	460	2198	22.0	2	1	1	1	31.6	17.3	28.3	28.1
435035	MECKENBEUREN	757	972	509	2238	23.5	5	1			29.4	8.8		
435036	MEERSBURG, STADT	247	350	226	823	17.2	1			1	28.5			19.2
435042	NEUKIRCH	139	194	108	441	23.4	1				31.4			
435045	OBERTEURINGEN	209	301	129	639	23.4	1				25.9			
435047	OWINGEN	231	298	157	686	25.5	1				28.8			
435052	SALEM	479	699	507	1685	24.6	3	2	1	1	30.9	12.6	30.5	21.6
435053	SIPPLINGEN	135	182	113	430	21.3	1				30.6			
435054	STETTEN	67	91	47	205	20.7	1				34.0			
435057	TETTINGEN, STADT	1008	1439	747	3194	22.5	6	1	1	1	30.5	14.2	31.4	30.9
435059	UEBERLINGEN, STADT	1023	1570	865	3458	19.2	6	3	1	1	28.6	9.7	31.8	28.5
435066	JHLDINGEN-MUEHLHOFEN	311	424	198	933	20.0	1				28.9			
436000	LKR RAVENSBURG	15869	21782	12288	49939	22.2	84	25	12	15	29.6	12.1	31.2	26.5
436001	ACHBERG	88	119	45	252	25.0	1				21.8			
436003	AICHSTETTEN	188	214	129	531	25.8	1				25.0			
436004	AITRACH	209	234	140	583	22.6	1				30.3			
436005	ALTSHAUSEN	279	345	179	803	17.7	1	1		1	34.4	9.8		20.7
436006	AMTZELL	161	265	159	585	22.9	1				29.0			
436094	ARGENBUEHL	390	560	304	1254	25.4	4				27.1			
436008	AULENDORF, STADT	424	640	370	1434	21.3	1	1	1	2	33.5	16.0	29.8	23.5
436009	BAD WALDSEE, STADT	1063	1319	662	3044	21.6	4	1	1	1	32.4	14.9	29.3	25.6
436010	BAD WURZACH, STADT	922	1226	787	2935	25.2	8	1	1	1	27.2	13.9	30.4	30.3
436011	BAIENFURT	527	630	301	1458	23.1	1	1			27.0	15.0		
436012	BAINDT	247	402	194	843	24.7	1				28.7			
436013	BERG	232	305	233	770	24.9	1	1			27.5	12.5		
436014	BERGATREUTE	194	309	133	636	27.8	1				28.0			
436018	BODNEGG	163	269	139	571	23.4	1	1	1		28.3	14.4	26.0	
436019	BOMS	34	54	34	122	27.2								
436024	EBENWEILER	47	55	35	137	21.0	1				27.0			
436093	EBERSBACH-MUSBACH	75	129	68	272	24.2	1				25.3			
436027	EICHSTEGEN	19	48	28	95	24.4								
436032	FLEISCHWANGEN	50	58	28	136	34.3								
436096	FROHNREUTE	242	290	153	685	24.7	2				28.2			
436039	GRUENKRAUT	163	215	114	492	23.9	1				34.5			
436040	GUGGENHAUSEN	15	19	10	44	22.6								
436095	HORGENZELL	301	416	233	952	26.9	1				30.3	5.7		
436047	HOSZKIRCH	33	59	28	120	25.2								
436049	ISNY IM ALLGAEU, STADT	800	1098	820	2718	22.0	5	2		1	31.8	14.7		25.7
436052	KISZLEGG	512	663	397	1572	23.0	3	2	1		28.5	9.7	28.3	
436053	KOENIGSEGGWALD	51	60	35	146	26.6								
436055	LEUTKIRCH I. ALLGAEU, ST.	1524	2095	1202	4821	24.0	12	2	1	1	29.6	13.3	33.2	26.4
436064	RAVENSBURG, STADT	2643	3723	2092	8458	19.9	11	3	3	4	30.9	12.3	32.4	25.7
436067	RIEDHAUSEN	36	57	37	130	30.7	1				26.9			
436069	SCHLIER	219	283	146	648	22.2	2				26.5			
436077	UNTERWALDHAUSEN	11	17	5	33	16.5								
436078	VOGT	293	354	159	806	23.1	1				31.6			
436079	WALDBURG	162	225	120	507	25.0	1				22.7			
436081	WANGEN I. ALLGAEU, STADT	1591	2117	1194	4902	21.3	9	4	1	1	29.2	42.0	31.3	26.6
436082	WEINGARTEN, STADT	1215	1692	943	3850	18.2	3	2	1	1	30.3	8.6	34.9	34.3
436083	WILHELMSDORF	318	588	335	1241	29.0	1	3	1	2	28.3	9.1	25.6	26.8
436085	WOLFEGG	208	278	143	629	23.1	1				26.8			
436087	WOLPERTSWENDE	220	350	154	724	23.6	1				28.2			
437000	LKR SIGMARINGEN	8043	11938	6566	26547	23.7	54	11	10	10	28.7	12.5	28.9	26.5
437005	BEURGN	53	61	41	155	14.7								
437008	BINGEN	158	232	117	509	21.6	1				30.8			
437031	GAMMERTINGEN, STADT	468	628	354	1450	25.4	2	2	1	1	26.3	3.4	30.4	27.9
437044	HERBERTINGEN	328	445	210	983	24.5	3				28.6			
437124	HERDWANGEN-SCHOENACH	120	174	104	398	22.1	2				29.6			
437047	HETTINGEN, STADT	156	203	121	480	25.2	2				22.7	13.2		
437053	HOFENTINGEN	325	455	253	1033	25.5	1				32.1			
437056	ILLMENSEE	83	121	99	303	23.8	1				23.0			
437059	INZIGKOFEN	185	232	142	559	24.4	3				22.6			
437065	KRAUCHENWIES	316	416	244	978	25.5	3				26.4			

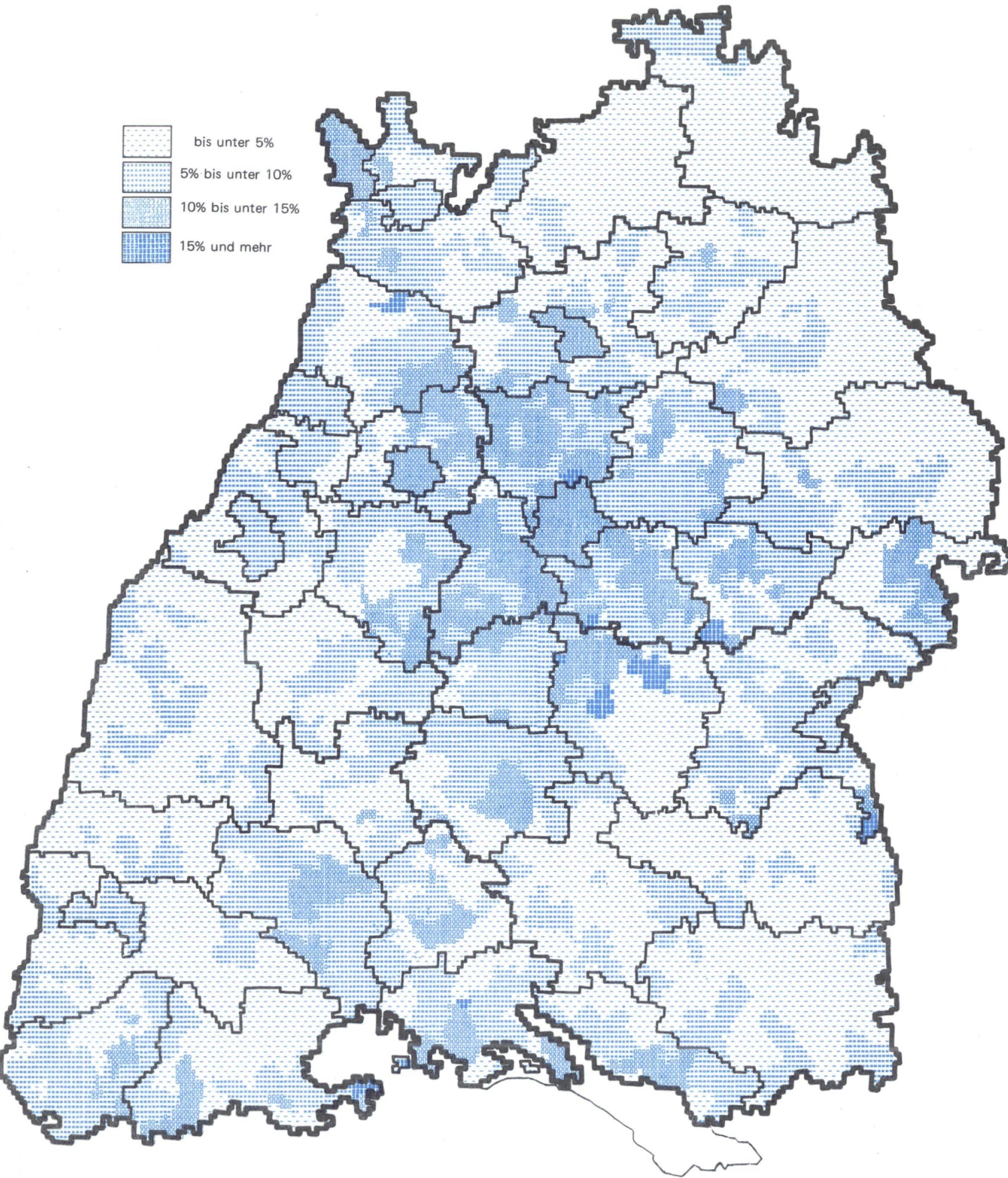
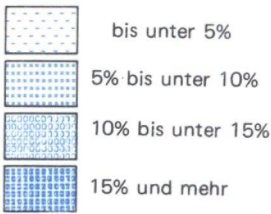
2. Allgemeinbildendes Schulwesen 1976/77

GE BIETS STAND 1.1.77	LAND REGIERUNGSBEZIRK (RB) REGION (RG) STADTKREIS (SKR) LANDKREIS (LKR) GEMEINDE	BEVOELKERUNG IM SCHULPFL.ALTER 1976					OEFFENTLICHE UND PRIVATE ALLGEMEINBILDENDE SCHULEN 1976							
		NACH ALTERSGRUPPEN			6-18 JAEHRIGE		ANZAHL				SCHUELER JE KLASSE			
		VON...BIS UNTER...JAHRE			INS DER		GRUND/ HAUPT -----	SONDER SCHULEN	REAL -----	GYMNA SIEN	GRUND/ HAUPT -----	SONDER SCHULEN	REAL -----	GYMNA SIEN
		6-10	10-15	15-18	GESAMT	WOHNBEV								
		NOCH LKR SIGMARINGEN												
437072	LEIBERTINGEN	147	236	125	508	27.6	2				28.7			
437076	MENGEN,STADT	656	884	480	2020	23.1	2	1	1	1	30.7	16.5	29.5	23.6
437078	MESZKIRCH,STADT	465	790	420	1679	24.1	4	1	2	1	26.0	14.8	26.8	26.2
437082	NEUFRA	121	160	76	357	21.1	1				28.8			
437086	OSTRACH	396	537	288	1221	24.5	3		1		29.7		27.9	
437088	PFULLENDORF, STADT	745	1100	485	2330	24.2	4	1	1	1	27.3	16.8	28.5	26.1
437123	SAULDOORF	186	301	164	651	28.4	6				27.6			
437100	SAULGAU, STADT	973	1602	974	3549	23.3	4	2	1	3	32.0	11.1	29.4	28.7
437101	SCHNEER,STADT	184	220	118	522	23.6	1				25.7			
437102	SCHWENNINGEN	120	215	103	438	27.8	1				28.1			
437104	SIGMARINGEN,STADT	927	1548	842	3317	21.7	4	3	2	2	28.6	12.6	29.2	26.8
437105	SIGMARINGENDORF	191	332	174	697	21.7	1				25.3			
437107	STETTEN A.KALTEN MARKT	429	527	273	1229	22.1	1	1	1		31.8	13.0	26.2	
437114	VERINGENSTADT, STADT	128	213	121	462	21.7	1				29.7			
437118	WALD	177	306	236	719	30.0	1			1	33.0			20.6

Angebot an öffentlichen und privaten allgemeinbildenden Schulen im Schuljahr 1976/77



Ausländeranteil an der 6 bis unter 15 jährigen Wohnbevölkerung 1976



**Versicherungspflichtig beschäftigte
Arbeitnehmer**

3. Versicherungspflichtig beschäftigte Arbeitnehmer am 30.6.1976

GE BIETS STAND 1.1.77	LAND REGIERUNGSBEZIRK (RB) REGION (RG) STADTKREIS (SKR) LANDKREIS (LKR) GEMEINDE	VERS. PFLICHTIG BESCHAEFTIGTE ARBEITNEHMER		DARUNTER IM WIRTSCHAFTS BEREICH			STELLUNG IM BERUF				AUSLAENDISCHE ARBEITNEHMER	
		INS GESAMT	MAENNL	PRODU ZIEREND GEWERBE	HANDEL UND VERKEHR	SONST (DIENST LEISTG)	ARBEITER		ANGESTELLTE		ANZAHL	ANTEIL IN %
							INS GESAMT	MAENNL	INS GESAMT	MAENNL		
000000	LD BADEN-WUERTTEMBERG	3199448	1936195	1905253	494109	774790	1861645	1298603	1337803	637592	461825	14.4
R E G I O N S B E Z I R K S T U T T G A R T												
100000	RB STUTTGART	1271193	782675	768495	201717	292032	718868	513552	552325	269123	217457	17.1
R E G I O N M I T T L E R E R N E C K A R												
110000	RG MITTLERER NECKAR	924290	567584	546178	153559	219888	499308	357406	424982	210178	182069	19.7
111000	SKR STUTTGART	357208	217433	164016	74059	118058	155677	115184	201531	102249	65048	18.2
111000	STUTTGART, L. -HAUPTST.	357208	217433	164016	74059	118058	155677	115194	201531	102249	65048	18.2
115000	LKR BOEBLINGEN	109366	71827	76538	13518	18869	66878	50124	42488	21703	24576	22.5
115001	AIDLINGEN	413	231	230	43	127	245	169	168	62	92	22.3
115002	ALTDORF	223	113	154	15	51	153	89	70	24	46	20.6
115003	BOEBLINGEN, STADT	18301	10093	9130	4373	4724	6463	4036	11838	6057	2052	11.2
115004	BONDOUF	450	257	315	87	43	356	220	94	37	125	27.8
115010	DECKENPFRUNN	268	187	192	38	36	207	165	61	22	59	22.0
115013	EHNINGEN	909	528	429	299	179	515	357	394	171	159	17.5
115015	GAERTRINGEN	882	568	588	123	171	529	426	353	142	158	17.9
115016	GAUFELDEN	176	87	86	14	74	103	73	73	14	27	15.3
115054	GRAFENAU	419	252	269	34	112	259	182	160	70	54	12.9
115021	HERRENBERG, STADT	5734	2886	2814	881	2002	2987	2074	2747	812	749	13.1
115022	HILDRIZHAUSEN	219	143	92	14	112	141	103	78	40	20	9.1
115024	HOLZGERLINGEN	1004	539	746	81	153	663	419	341	120	160	15.9
115053	JETTINGEN	804	528	500	229	75	596	445	208	83	212	26.4
115028	LECNBERG, STADT	13276	6919	6729	2132	4361	6289	3923	6987	2996	2380	17.9
115029	MAGSTADT	1743	1056	1250	247	222	1190	795	553	261	538	30.9
115034	MOETZINGEN	401	204	331	35	35	349	185	52	19	117	29.2
115037	MUFRINGEN	457	328	335	69	45	309	264	148	64	69	15.1
115041	RENNINGEN	2563	1401	1835	374	341	1758	1075	805	326	802	31.3
115042	RUTESHEIM	2425	1480	2110	137	175	1487	883	938	597	482	19.9
115044	SCHOENAU	2132	1049	1630	186	295	1358	682	774	367	534	25.0
115045	SINDELINGEN, STADT	49527	38551	42363	3310	3807	36537	30452	12990	8099	14398	29.1
115046	STEINENBERG	640	432	451	92	96	448	357	192	75	198	30.9
115048	WALDENBUCH, STADT	1480	845	1189	110	178	599	639	481	206	371	25.1
115050	WEIL DER STADT, STADT	2678	1478	1786	437	370	1756	1140	922	338	484	18.1
115051	WEIL IM SCHOENBUCH	898	585	636	86	174	535	433	363	152	155	17.3
115052	WEISSACH	1344	1087	339	72	911	646	538	698	549	135	10.0
116000	LKR ESSLINGEN	150956	93597	105118	20674	24437	90501	63731	60455	29866	33310	22.1
116076	AICHWALD	558	301	301	132	113	352	223	206	78	110	19.7
116004	ALTBACH	1670	1248	1488	70	109	1227	1002	443	246	462	27.7
116005	ALTDORF	27	19	22	.	.	23	19	.	.	8	29.6
116006	ALTENRIET	116	51	96	.	17	92	41	24	10	43	37.1
116007	BALTHAMMSWEILER	478	225	349	55	69	335	183	143	42	86	18.0
116008	BEMPFLINGEN	537	272	415	76	40	413	223	124	52	120	22.3
116011	BEUREN	619	258	548	18	52	440	181	179	77	66	10.7
116012	BISSINGEN AN DER TECK	572	334	441	78	50	446	264	126	70	188	32.9
116014	HEIZISAU	1828	1054	1507	175	145	1278	770	550	284	523	28.6
116015	JENKENDORF	1946	1394	1494	164	277	1397	1136	549	258	670	34.4
116016	UETTINGEN UNTER TECK	1392	933	850	268	272	987	719	405	214	250	18.0
116018	ERKENBRECHTSWEILER	195	79	132	16	47	159	66	36	13	10	5.1
116019	ESSLINGEN A. NECKAR, ST.	46405	29615	32281	6092	7870	26402	19736	20033	9909	11386	24.5
116077	FILDERSTADT, STADT	7726	4749	5107	944	1632	4266	3095	3460	1654	1714	22.2
116020	FRICKENHAUSEN	1958	1452	1582	86	277	1298	1051	660	381	363	18.5
116021	GRUETZINGEN, STADT	722	493	491	87	142	467	377	255	113	93	12.9
116022	KROSZBETTLINGEN	563	307	502	11	47	422	253	138	54	98	17.5
116027	HUCHDORF	310	177	245	38	53	211	146	99	31	43	13.9
116029	HOLZHAUSEN	174	106	148	.	23	132	92	42	14	50	28.7
116033	KIRCHHEIM U. TECK, STADT	14688	8670	10242	1717	2686	9066	6123	5622	2547	2664	18.1
116035	KUENGEN	1926	1250	1525	171	223	1164	973	762	372	370	19.2
116036	KOHLBERG	289	165	240	.	45	186	115	103	50	32	11.1
116078	LEINFELD - ECHTERLINGEN	13923	8792	7517	3942	2395	7232	5121	6591	3671	3223	23.1
116079	LEININGEN	2395	1673	2189	41	165	1915	1436	490	237	524	21.9
116037	LICHTENWALD	57	31	21	19	17	38	30	19	.	5	8.8

3. Versicherungspflichtig beschäftigte Arbeitnehmer am 30.6.1976

GE BIETS STAND 1.1.77	LAND REGIERUNGSBEZIRK (RB) REGION (RG) STADTKREIS (SKR) LANDKREIS (LKR) GEMEINDE	VERS. PFLICHTIG BESCHAEFTIGTE ARBEITNEHMER		DARUNTER IM WIRTSCHAFTS BEREICH			STELLUNG IM BERUF				AUSLAENDISCHE ARBEITNEHMER		
		INS GESAMT	MAENNL	PRODU ZIEREND GEWERBE	HANDEL UND VERKEHR	SONST (DIENST LEISTG)	ARBEITER		ANGE STELL TE		ANZAHL	ANTEIL IN %	
							INS GESAMT	MAENNL	INS GESAMT	MAENNL			
NOCH LKR ESSLINGEN													
116041	NECKARTAILFINGEN	541	323	392	94	54	344	226	197	97	88	16.3	
116042	NECKARTENZLINGEN	1220	599	1001	79	138	919	452	301	147	406	33.3	
116043	NEIDLINGEN	337	220	295	10	32	275	193	62	27	36	10.7	
116046	NEUFFEN, STADT	1388	796	1165	97	125	831	514	557	282	141	10.2	
116047	NEUHAUSEN A. D. FILDERN	2610	1744	1847	433	317	1458	1103	1152	641	507	19.4	
116048	NOTZINGEN	155	93	102	6	28	114	83	41	10	27	17.4	
116049	NUERTINGEN, STADT	14742	8239	9848	2014	2807	9024	5640	5718	2599	2458	16.7	
116050	OBERBOILINGEN	935	701	789	62	83	500	422	435	279	133	14.2	
116053	OHMDEN	125	53	113	•	8	98	45	27	8	12	9.6	
116080	OSTFILDERN, STADT	7543	4424	3968	1553	2003	3796	2705	3747	1719	1378	18.3	
116054	OWEN, STADT	758	429	582	84	86	473	288	285	141	159	21.0	
116056	PLOCHINGEN, STADT	4666	2957	3308	745	612	3036	2149	1630	808	1312	28.1	
116058	REICHENBACH A. D. FILS	3170	2096	2757	199	208	2068	1504	1102	592	712	22.5	
116063	SCHLAITDORF	137	54	69	•	14	83	44	24	10	25	23.4	
116068	UNTERENSINGEN	624	444	551	31	37	407	328	217	116	212	34.0	
116070	WEILHEIM A. D. TECK, ST.	2764	1722	2083	229	278	1915	1317	849	405	673	24.3	
116071	WENDLINGEN A. NECKAR, ST.	4467	2879	3393	586	480	2731	1943	1736	936	1076	24.1	
116072	WERNAU (NECKAR), STADT	2992	1703	2552	146	287	2052	1204	940	499	751	25.1	
116073	WULFSCHLUGEN	741	496	600	67	73	429	324	312	172	103	13.9	
117000	LKR GOEPPINGEN	78457	47639	54489	10578	12856	50472	34432	27985	13207	12620	16.1	
117001	ADELBERG	221	112	176	17	27	153	82	68	30	34	15.4	
117002	AICHELBURG	64	44	37	12	15	43	37	21	7	6	9.4	
117003	ALBERSHAUSEN	535	348	302	167	58	313	240	222	108	86	16.1	
117006	BAD DITZENBACH	811	429	593	76	142	606	345	205	84	174	21.5	
117007	BAD UECKERINGEN	648	434	501	53	93	470	328	178	106	32	4.9	
117009	BIRENBACH	36	13	14	•	19	21	10	15	•	•	•	
117010	BOEHMENKIRCH	754	389	643	42	64	620	337	134	52	110	14.6	
117011	BOERTLINGEN	49	34	31	•	15	34	31	15	•	8	16.3	
117012	BOLL	972	406	386	87	496	470	245	502	161	76	7.8	
117014	DEGGINGEN	1017	444	699	75	237	712	322	305	122	93	9.1	
117015	DONZDORF, STADT	2161	1309	1481	219	353	1512	1020	649	299	426	19.7	
117016	DRACKENSTEIN	34	30	32	•	•	28	28	6	•	•	•	
117017	DUERNAU	364	194	310	•	28	294	170	70	24	107	29.4	
117018	EBERSBACH A. D. FILS, ST.	4747	3503	4104	246	387	3344	2746	1403	757	1001	21.1	
117019	EISLINGEN/FILS, STADT	7258	4834	5585	922	742	4545	3324	2713	1510	1247	17.2	
117020	ESCHENBACH	76	59	40	20	8	60	54	16	5	11	14.5	
117023	GAMMELSHAUSEN	74	63	46	•	22	61	60	13	•	25	33.8	
117024	GEISLINGEN A. D. ST., ST.	13145	8289	9514	1775	1812	8529	6083	4616	2206	1819	13.8	
117025	GINGEN AN DER FILS	760	447	620	65	70	557	371	203	76	157	20.7	
117026	GOEPPINGEN, STADT	28299	15939	16071	5442	6682	16363	10650	11936	5289	3778	13.4	
117028	GRUBINGEN	518	420	432	31	54	401	360	117	60	124	23.9	
117029	HATTENHOFEN	321	183	242	41	31	244	148	77	35	53	16.5	
117030	HEININGEN	526	303	311	40	172	319	223	207	80	86	16.3	
117031	HUFENSTADT	20	7	•	•	•	17	5	•	•	•	•	
117033	KUCHEN	875	460	738	70	59	541	304	334	156	151	17.3	
117061	LAUTERSTEIN, STADT	187	96	138	12	33	141	80	46	16	16	8.6	
117035	MUEHLHAUSEN IM TALLE	695	387	661	7	•	569	302	126	85	142	20.4	
117037	OTTENBACH	123	70	82	12	25	86	62	37	8	17	13.8	
117038	RECHTERGHAUSEN	339	203	203	56	79	231	170	108	33	49	14.5	
117042	SALACH	2518	1428	2164	146	162	1888	1109	630	319	628	24.9	
117043	SCHLAT	52	29	15	•	19	33	26	19	•	•	•	
117044	SCHLIERBACH	646	457	511	93	42	466	369	180	88	156	24.1	
117049	SUESZEN	4290	2728	3760	205	320	3138	2092	1152	636	1060	24.7	
117051	UHINGEN	3557	2427	2763	440	320	2454	1850	1103	577	649	18.2	
117053	WIESCHENBEUREN	175	96	119	13	42	133	89	42	7	13	7.4	
117055	WANGEN	383	286	242	33	59	286	231	97	55	98	25.6	
117058	WIESENSTEIG, STADT	828	551	704	29	94	550	392	278	159	140	16.9	
117060	ZELL UNTER AICHELBURG	379	188	206	109	47	240	137	139	51	37	9.8	
118000	LKR LUJWIGSBURG	125705	75025	77018	21216	26539	73536	51560	52229	24265	26315	20.9	
118001	AFFALTERBACH	417	205	292	66	57	256	141	161	64	75	18.0	
118002	ALDINGEN AM NECKAR	2166	1516	1234	373	537	1331	1096	835	420	513	23.7	
118003	ASPERG, STADT	2864	1758	1679	669	502	1776	1295	1088	463	683	23.8	
118006	BENNINGEN AM NECKAR	521	353	370	31	105	368	296	153	57	126	24.2	
118007	BESIGHEIM, STADT	2663	1517	1987	187	491	1823	1164	845	353	502	18.8	

3. Versicherungspflichtig beschäftigte Arbeitnehmer am 30.6.1976

GE BIETS STAND 1.1.77	LAND REGIERUNGSDEZIRK (RB) REGION (RG) STADTKREIS (SKR) LANDKREIS (LKR) GEMEINDE	VERS.PFLICHTIG BESCHAEFTIGTE ARBEITNEHMER		DARUNTER IM WIRTSCHAFTS BEREICH			----- STELLUNG IM BERUF -----				AUSLAENDISCHE ARBEITNEHMER		
		INS GESAMT	MAENNL	PRODU ZIEREND GEWERBE	HANDEL UND VERKEHR	SONST (DIENST LEISTG)	ARBEITER		ANGESTELLTE		ANZAHL	ANTEIL IN %	
							INS GESAMT	MAENNL	INS GESAMT	MAENNL			
NOCH LKR LUDWIGSBURG													
118079	BIETIGHEIM.-BISSINGEN,ST.	16376	9795	12581	1512	2194	10785	7071	5591	2724	4700	28.7	
118010	BOENNIGHEIM,STADT	1722	948	1329	69	283	1093	662	629	286	325	18.9	
118011	DITZINGEN,STADT	5354	3471	3823	766	730	3147	2388	2207	1083	1127	21.0	
118012	EBERDINGEN	624	426	525	23	68	461	355	163	71	119	19.1	
118014	ERDMANNHAUSEN	468	295	333	54	76	303	219	165	76	79	16.9	
118015	ERLIGHEIM	126	56	30	77	19	94	48	32	8	12	9.5	
118078	FREIBERG AM NECKAR	1959	1229	1379	302	238	1314	919	645	310	447	22.8	
118016	FREUDENTAL	110	51	31	13	61	60	35	50	16	18	16.4	
118018	GEMMIGHEIM	666	450	585	39	42	487	361	179	89	127	19.1	
118019	GERLINGEN,STADT	4629	2605	2882	895	850	1854	1181	2775	1424	770	16.6	
118021	GROSZBOTTHAR,STADT	1176	609	919	101	143	831	485	345	124	278	23.6	
118027	HEMMINGEN	919	538	576	201	129	624	415	295	123	232	25.2	
118028	HESSIGHEIM	89	57	41	.	40	64	53	25	.	.	.	
118077	INGERSHEIM	631	366	512	19	97	397	284	234	82	183	29.0	
118040	KIRCHHEIM AM NECKAR	950	584	786	48	101	705	475	245	109	188	19.8	
118080	KORTAL-MUENCHINGEN,ST.	4792	3005	2272	1677	749	2425	1814	2367	1191	878	18.3	
118046	KORNWESTHEIM,STADT	10795	6874	5996	2834	1929	6390	4725	4405	2149	2355	21.8	
118047	LOECHGAU	279	190	193	20	66	190	163	89	27	75	26.9	
118048	LUDWIGSBURG,STADT	38802	21944	18275	7374	12948	19659	13538	19143	8406	6706	17.3	
118049	MARBACH AM NECKAR,ST.	2760	1611	1567	330	817	1620	1182	1140	429	402	14.6	
118050	MARKGROENINGEN,STADT	3266	2077	2309	438	507	2264	1671	1002	406	1093	33.5	
118051	MOEGLINGEN	1283	837	571	494	174	807	620	476	217	304	23.7	
118053	MUNDELSHEIM	347	231	263	18	63	268	205	79	26	59	17.0	
118054	MURR	1030	718	743	96	171	716	551	314	167	242	23.5	
118059	OBERRIEXINGEN,STADT	265	163	203	16	46	227	153	38	10	94	35.5	
118060	OBERSTENFELD	1445	1014	1216	98	130	1142	887	303	127	495	34.3	
118063	PLEIDELSHEIM	1269	726	1031	76	144	883	551	386	175	432	34.0	
118076	SACHSENHEIM,STADT	2109	1238	1630	142	298	1610	1073	499	165	472	22.4	
118067	SCHWIEBERDINGEN	3248	2512	2244	752	222	1247	1086	2001	1426	366	11.3	
118068	SERSHEIM	631	467	509	52	70	466	337	165	80	141	22.3	
118070	STEINHEIM A. D. MURR,ST.	1557	958	1128	194	222	1016	732	541	226	246	15.8	
118071	TAMM	1209	739	575	499	129	641	440	568	299	166	13.7	
118073	VAIHINGEN A. D. ENZ,ST.	5538	3265	3747	650	1049	3702	2521	1836	744	1105	20.0	
118074	WALHEIM	705	427	652	9	42	490	318	215	109	176	25.0	
119000	LKR REMS-MURR	102538	61263	68999	13514	19129	62244	42375	40294	18888	20200	19.7	
119001	ALFDORF	1519	589	1350	32	126	1175	415	344	174	431	28.4	
119003	ALLMERSBACH IM TAL	167	92	98	16	51	87	59	80	33	10	6.0	
119004	ALTHUETTE	286	183	96	130	59	160	140	126	43	10	3.5	
119087	ASPACH	865	641	489	32	335	617	531	248	110	103	11.9	
119006	AUENWALD	270	161	201	13	55	193	138	77	23	19	7.0	
119008	BACKNANG,STADT	12649	7453	8478	1751	2292	6723	4476	5926	2977	1543	12.2	
119089	BERGLEN	408	274	303	23	63	326	248	82	26	131	32.1	
119018	BURGSTETTEN	277	171	197	12	65	215	158	62	13	50	18.1	
119020	FELLBACH,STADT	18606	12153	12130	3972	2258	9845	7378	8761	4775	3805	20.5	
119024	GROSZERLACH	175	85	73	10	91	115	59	60	26	9	5.1	
119037	KAISERSBACH	178	130	102	26	49	148	117	30	13	.	.	
119093	KERNEN IM REMSTAL	3621	2094	2219	300	1089	2169	1413	1452	681	950	26.2	
119038	KIRCHBERG AN DER MURR	576	417	485	13	73	401	327	175	90	129	22.4	
119041	KORB	1147	694	766	147	232	816	570	331	124	216	18.8	
119042	LEUTENBACH	522	317	324	45	127	354	260	168	57	114	21.8	
119044	MURKHARDT,STADT	4172	2413	3119	349	655	2865	1831	1307	582	617	14.8	
119053	OPPENWEILER	828	552	569	46	211	590	452	238	100	152	18.4	
119055	PLUEDERHAUSEN	2166	1251	1892	85	187	1569	980	597	271	566	26.1	
119040	REMSHALDEN	2761	1835	2033	353	374	1828	1388	933	447	643	23.3	
119061	RUEDERSBERG	1950	1122	1666	94	174	1353	836	597	286	303	15.5	
119067	SCHROENDORF,STADT	4954	5607	5584	1915	2411	5803	3995	4151	1612	1679	16.9	
119068	SCHWAIKHEIM	1371	738	1087	81	197	1091	620	280	110	496	36.2	
119069	SPIEGELBERG	139	97	116	.	41	108	82	31	15	17	12.2	
119075	SULZBACH AN DER MURR	1032	615	794	77	155	768	514	264	101	133	12.9	
119076	URBACH	2129	1289	1872	76	170	1543	976	586	313	528	24.8	
119079	WAIBLINGEN,STADT	16930	9529	10275	2079	4349	9965	6537	6965	2992	4116	24.3	
119091	WEINSTADT,STADT	4517	2662	3226	483	787	2823	1850	1694	812	1018	22.5	
119083	WEISSACH IM TAL	465	283	314	32	112	330	249	135	35	65	14.0	
119084	WELZHEIM,STADT	3483	2143	2772	234	466	2546	1744	937	399	684	19.6	
119085	WINNENDEN,STADT	7707	4695	5267	820	1602	4837	3380	2870	1315	1501	19.5	

3. Versicherungspflichtig beschäftigte Arbeitnehmer am 30.6.1976

GE- BIETS STAND 1.1.77	LAND REGIERUNGSBEZIRK (RB) REGION (RG) STADTKREIS (SKR) LANDKREIS (LKR) GEMEINDE	VERS. PFLICHTIG BESCHAEFTIGTE ARBEITNEHMER		DARUNTER IM WIRTSCHAFTS BEREICH			STELLUNG IM BERUF				AUSLAENDISCHE ARBEITNEHMER		
		INS GESAMT	MAENNL	PRODU- ZIEREND GEWERBE	HANDEL UND VERKEHR	SONST (DIENST LEISTG)	ARBEITER		ANGESTELLTE		ANZAHL	ANTEIL IN %	
							INS GESAMT	MAENNL	INS GESAMT	MAENNL			
NACH LKR REMS-MURR													
119086	WINTERBACH	1668	978	1102	266	293	881	645	787	333	158	9.5	
R E G I O N F R A N K E N													
120000	RG FRANKEN	213579	132640	128367	33075	49170	133559	95711	80020	36929	20676	9.7	
121000	SKR HEILBRUNN	57580	34983	29259	15524	12586	31301	22476	26279	12507	5923	10.3	
121000	HEILBRUNN, STADT	57580	34983	29259	15524	12586	31301	22476	26279	12507	5923	10.3	
125000	LKR HEILBRUNN	53590	35193	37435	5750	9568	36656	27104	16934	8089	6871	12.8	
125001	ABSTATT	390	262	244	87	54	256	187	134	75	59	15.1	
125006	BAD RAPPENAU, STADT	2608	1288	1379	188	948	1684	972	924	316	276	10.6	
125007	BAU WIMPFEN, STADT	1091	646	610	143	324	552	357	539	289	114	10.4	
125008	BEILSTEIN, STADT	521	324	344	41	126	361	285	160	39	72	13.8	
125013	BRACKENHEIM, STADT	2532	1508	1709	196	602	1680	1148	852	360	243	9.6	
125017	CLEEHRONN	371	201	303	16	47	290	167	81	34	74	19.9	
125021	EBERSTADT	510	335	475	*	30	334	235	176	100	46	9.0	
125024	ELLHOFEN	1110	673	617	449	41	754	676	356	197	93	8.4	
125026	EPPINGEN, STADT	3002	1905	1905	470	589	1986	1447	1016	458	229	7.6	
125027	ERLENBACH	418	295	322	37	58	277	228	141	67	35	8.4	
125030	FLEIN	615	369	368	118	114	346	241	269	128	61	9.9	
125005	FRIEDRICHSHALL, ST.	2062	1418	1447	212	394	1180	910	882	508	161	7.8	
125034	GEMMINGEN	591	419	435	45	99	449	355	142	64	81	13.7	
125038	GUEGLINGEN, STADT	1540	1123	1351	39	139	1021	333	519	290	214	13.9	
125039	GUNDELSHEIM, STADT	996	441	731	82	168	665	307	331	134	225	22.6	
125111	HARDTHAUSEN AM KÜCHER	419	335	197	11	208	264	231	155	104	38	9.1	
125046	ILSFELD	922	545	583	104	201	668	442	254	103	172	18.7	
125047	ITTLINGEN	219	135	168	16	32	167	113	52	22	20	9.1	
125048	JAGSTHAUSEN	221	121	135	*	76	147	82	74	39	11	5.0	
125049	KIRCHARDT	542	400	413	59	64	394	338	148	62	104	19.2	
125113	LANGENBRETTACH	267	147	146	6	43	215	125	52	22	30	11.2	
125056	LAUFFEN AM NECKAR, ST.	1933	1052	1264	228	408	1358	846	575	206	257	13.3	
125057	LEHRENSTEINSFELD	58	38	30	12	11	39	32	19	6	2	3.4	
125058	LEINGARTEN	1658	1078	1135	295	187	1117	784	541	294	211	12.7	
125059	LOEWENSTEIN, STADT	713	306	88	19	511	382	199	331	107	72	10.1	
125061	MASSENBACKHAUSEN	520	233	374	39	106	447	204	73	29	115	22.1	
125063	MOECKMUEHL, STADT	1630	1016	1075	142	378	1053	804	577	212	94	5.8	
125065	NECKARSULM, STADT	13757	10596	11096	1617	1026	9913	8395	3844	2201	2328	16.9	
125066	NECKARWESTHEIM	367	297	260	16	86	244	222	123	75	55	15.0	
125068	NEUENAU, STADT	510	295	380	54	69	391	243	119	52	59	11.6	
125069	NEUENSTADT A. KOCHER, ST.	997	670	435	165	354	625	501	372	169	62	6.2	
125074	NÜRDHEIM	743	438	576	74	80	527	353	216	85	129	17.4	
125110	OBERNULM	1620	957	1145	108	340	1176	797	444	160	224	13.8	
125078	OFHEIM	330	182	190	60	68	215	133	115	49	23	7.0	
125079	OFFENAU	477	365	405	21	33	322	277	155	88	39	8.2	
125081	PAFFENHOFEN	438	313	410	6	21	320	245	118	68	43	9.8	
125084	ROIGHEIM	418	292	390	*	22	310	234	108	58	14	3.3	
125086	SCHWAIKEN, STADT	1221	808	851	111	210	896	677	325	131	204	16.7	
125087	SIEGELSBACH	265	141	235	10	12	199	109	66	32	45	17.0	
125094	TALFEIM	429	271	284	79	64	290	204	139	67	47	11.0	
125096	UNTEREISESHEIM	109	55	46	9	53	76	46	33	9	9	8.3	
125098	UNTERGRUPPENBACH	562	369	384	68	88	398	300	164	69	101	18.0	
125102	WEINSBERG, STADT	2391	1540	1479	86	808	1463	1114	928	426	215	9.0	
125103	WIDDERN, STADT	263	97	158	73	32	190	80	73	17	5	1.9	
125107	WESTENROT	784	452	487	105	191	643	415	141	37	81	10.3	
125108	ZABERFELD	450	242	374	22	53	372	211	78	31	79	17.6	
126000	LKR HOHENLUHE	24032	15186	17652	2545	3950	16279	11122	8353	4064	2519	10.2	
126011	BRITZFELD	854	549	552	112	175	652	478	202	71	75	8.8	
126020	BUERZBACH	321	193	184	77	44	223	136	98	57	6	1.9	
126028	FÜRCHTENBERG, STADT	938	601	719	77	111	722	496	216	105	144	15.4	
126039	INGELFINGEN, STADT	1258	805	974	130	145	777	545	481	260	84	6.7	
126045	KRAUTHHEIM, STADT	442	260	220	35	178	319	222	123	38	33	7.5	
126046	KJENZELSAU, STADT	6878	4262	4736	949	1165	4036	2708	2842	1554	733	10.7	
126047	KUPFERZELL	602	389	403	32	131	425	314	177	75	57	9.5	
126056	KULFINGEN	586	326	467	16	81	459	263	127	63	57	9.7	
126058	NEUENSTEIN, STADT	1364	1051	1113	54	171	1093	911	271	140	128	9.4	
126060	WIEDERHALL, STADT	697	463	597	10	54	542	332	155	81	71	10.2	

3. Versicherungspflichtig beschäftigte Arbeitnehmer am 30.6.1976

GE BIETS STAND 1.1.77	LAND REGIERUNGSBEZIRK (KB) REGION (RG) STADTKREIS (SKR) LANDKREIS (LKR) GEMEINDE	VERS. PFLICHTIG BESCHAEFTIGTE ARBEITNEHMER		DARUNTER IM WIRTSCHAFTS BEREICH			STELLUNG IM BERUF				AUSLAENDISCHE ARBEITNEHMER		
		INS GESAMT	MAENNL	PRODU ZIEREND GEWERBE	HANDEL UND VERKEHR	SONST (DIENST LEISTG)	ARBEITER		ANGESTELLTE		ANZAHL	ANTEIL IN %	
							INS GESAMT	MAENNL	INS GESAMT	MAENNL			
NOCH LKR HOHENLOHE													
126066	UEHRINGEN, STADT	6293	3437	4098	891	1204	3912	2434	2381	1003	665	10.6	
126069	PFEDEL BACH	1080	720	830	65	164	779	566	301	154	103	9.5	
126072	SCHOENTAL	882	518	691	34	110	739	462	143	56	50	5.7	
126085	WALDENBURG, STADT	550	350	325	35	125	348	259	202	91	44	8.0	
126086	WEISZBACH	1790	1190	1732	27	29	1177	885	613	305	267	14.9	
126094	ZWEIFLINGEN	97	72	11	.	63	76	61	21	11	.	2.1	
127000	LKR SCHWAEBISCH HALL	42956	25966	24077	5310	12620	26467	18943	16489	7023	3421	8.0	
127008	BLAUFELDEN	1230	872	938	79	161	927	731	303	141	46	3.7	
127009	BRAUNSBACH	139	77	61	17	33	100	72	39	5	.	.	
127012	BUEHLERTANN	498	347	419	26	46	381	289	117	58	26	5.2	
127013	BUEHLERZELL	146	92	100	17	27	120	80	26	12	6	4.1	
127014	CRAILSHEIM, STADT	9408	5751	5419	1962	1958	5834	4221	3574	1530	542	5.8	
127102	FICHTENAU	454	195	330	21	86	370	168	84	27	6	1.3	
127023	FICHTENBERG	174	108	112	16	43	131	39	43	19	22	12.6	
127103	FRANKENHARDT	283	196	153	23	67	225	179	58	17	.	.	
127025	GAILDORF, STADT	3252	2106	2359	306	493	2394	1726	858	380	486	14.9	
127032	GERABRONN, STADT	956	564	655	93	193	657	439	299	125	101	10.6	
127043	ILSHOFEN, STADT	903	634	708	46	106	652	510	251	124	101	11.2	
127046	KIRCHBERG A. D. JAGST, ST.	657	336	273	43	320	422	245	235	91	32	4.9	
127101	KRESZBERG	334	179	158	6	135	229	146	105	33	11	3.3	
127047	LANGENBURG, STADT	577	376	392	48	111	401	293	176	83	39	6.8	
127052	MAINHARDT	620	417	406	31	120	498	377	122	40	32	5.2	
127056	MICHELBAACH AN DER BILZ	127	72	45	14	54	86	59	41	13	6	4.7	
127059	MICHELFELD	318	233	163	98	44	251	208	67	25	26	8.2	
127062	OBERRUT	578	408	489	12	45	478	359	100	49	108	18.7	
127063	ÜBERSCHNTHEIM	545	349	379	35	103	404	292	141	57	32	5.9	
127100	ROSENGARTEN	737	501	615	17	95	576	437	161	64	101	13.7	
127071	ROT AM SEE	670	437	526	21	89	537	386	133	51	70	10.4	
127073	SATTELDOORF	288	239	231	.	41	224	207	64	32	7	2.4	
127075	SCHROZBERG, STADT	1086	640	684	189	149	775	505	311	135	90	8.3	
127076	SCHWAEBISCH HALL, STADT	16613	9321	6542	2092	7831	7956	5665	8657	3656	1124	6.8	
127104	STIMPACH	539	309	457	10	52	413	241	126	68	73	13.5	
127079	SULZBACH-LAUFEN	476	348	423	5	44	362	278	114	70	34	7.1	
127086	UNTERMUENKHEIM	372	290	278	23	39	268	237	104	53	34	9.1	
127089	VELLBERG, STADT	686	373	567	32	82	558	319	128	54	239	34.8	
127091	WALLHAUSEN	205	130	143	22	36	167	124	38	6	16	7.8	
127099	WOLPERTSHAUSEN	85	66	52	.	17	71	61	14	5	.	.	
128000	LKR MAIN-TAUBER	34821	21312	19944	3946	10446	22856	16066	11965	5246	1942	5.6	
128138	AMORN	165	166	113	14	33	122	83	43	23	.	.	
128006	ASSAMSTADT	223	76	197	7	18	199	69	24	7	.	.	
128007	BAD MERGENTHEIM, STADT	8589	4265	2892	1285	4325	4952	2946	3637	1319	489	5.7	
128014	BOXBERG, STADT	797	494	565	41	164	581	397	216	97	14	1.8	
128020	CREGLINGEN, STADT	799	539	510	89	151	631	468	168	71	9	1.1	
128039	FREUDENBERG, STADT	1340	1019	1177	56	98	1118	896	222	123	208	15.5	
128045	GROSZRINDERFELD	263	186	212	7	35	222	169	41	17	6	2.3	
128047	GRUENSFELD, STADT	406	254	288	63	41	337	224	69	30	.	.	
128058	IGERSHEIM	789	524	527	134	110	562	399	227	125	30	3.8	
128061	KOENIGSHEIM	186	107	115	14	47	145	93	41	14	.	.	
128064	KUELSHEIM, STADT	1003	660	356	80	352	715	529	288	131	25	2.5	
128139	LAUDA-KOENIGSHOFEN, ST.	3393	2427	2436	481	437	2414	1939	979	488	305	9.0	
128082	NIEDERSTETTEN, STADT	818	533	533	117	128	646	466	172	67	29	3.5	
128115	TAUBERBISCHHOFEN, ST.	5570	3658	2598	540	2404	3187	2542	2383	1116	172	3.1	
128126	WEIKERSHEIM, STADT	1715	1041	1291	139	226	1191	801	524	240	63	3.7	
128128	WERBACH	445	282	348	35	54	319	220	126	62	12	2.7	
128131	WERTHEIM, STADT	8135	4982	5659	812	1610	5370	3694	2765	1283	570	7.0	
128137	WITTIGHAUSEN	185	159	127	34	13	145	131	40	28	.	.	

3. Versicherungspflichtig beschäftigte Arbeitnehmer am 30.6.1976

GE- BIETS STAND 1.1.77	LAND REGIERUNGSBEZIRK (RB) REGION (RG) STADTKREIS (SKR) LANDKREIS (LKR) GEMEINDE	VERS. PFLICHTIG BESCHAEFTIGTE ARBEITNEHMER		DARUNTER IM WIRTSCHAFTS BEREICH			STELLUNG IM BERUF				AUSLAENDISCHE ARBEITNEHMER		
		INS GESAMT	MAENNL	PRODU- ZIEREND GEWERBE	HANDEL UND VERKEHR	SONST (DIENST LEISTG)	ARBEITER		ANGESTELLTE		ANZAHL	ANTEIL IN %	
							INS GESAMT	MAENNL	INS GESAMT	MAENNL			
R E G I O N O S T W U E R T T E M B E R G													
130000	RG OSTWUERTTEMBERG	133324	82451	93950	15083	22974	86001	60435	47323	22016	14712	11.0	
135000	LKR HEIDENHEIM	46546	28504	34521	4751	6924	30182	20480	16364	8024	6228	13.4	
135010	DISCHINGEN	555	301	464	19	85	510	270	85	31	32	5.4	
135015	GERSTETTEN	2474	1310	2107	129	188	1915	1047	559	263	238	9.6	
135016	GIENGEN A.D. BRENZ, ST.	9388	5995	8177	480	698	6693	4563	2695	1432	1912	20.4	
135019	HEIDENHEIM A.D. BR., ST.	24303	15263	16306	3427	4492	13636	10078	10667	5185	2418	9.9	
135020	HERBRECHTINGEN, STADT	3819	1865	3208	269	299	2945	1407	874	458	887	23.2	
135021	HERMARINGEN	557	387	497	18	41	454	332	103	55	89	16.0	
135025	KOENIGSBRONN	1050	749	765	69	191	776	628	274	121	120	11.4	
135026	NATTHEIM	747	445	451	137	123	577	383	170	62	126	16.9	
135027	NIEDERSTOTZINGEN, STADT	587	314	392	41	131	410	241	177	73	28	4.8	
135031	SONTHEIM AN DER BRENZ	1671	1159	1468	59	127	1243	955	428	204	214	12.8	
135032	STEINHEIM AM ALBUCH	1355	716	686	103	549	1023	576	332	140	164	12.1	
136000	LKR OSTALB	86778	53947	59429	10332	16050	55819	39955	30959	13992	8484	9.8	
136088	AALEN, STADT	25340	15768	16515	4054	4492	16153	11678	9187	4090	2545	10.0	
136002	ABTSGMUEND	941	693	680	68	140	733	621	208	72	42	4.5	
136003	ADELMAUNSFELDEN	176	99	131	10	25	150	87	26	12	.	.	
136007	BARTHOLMAE	218	153	152	36	26	175	136	43	17	8	3.7	
136009	BUEBINGEN AN DER REMS	311	254	223	43	43	256	234	55	20	44	14.1	
136010	BOPFINGEN, STADT	2801	1637	1850	433	467	1893	1273	908	364	196	7.0	
136015	DURLANGEN	698	439	637	25	35	522	348	176	91	138	19.8	
136018	ELLENBERG	63	28	40	.	15	52	26	11	.	.	.	
136019	ELLWANGEN (JAGST), STADT	7645	4404	4057	850	2694	4778	3238	2867	1166	335	4.4	
136020	ESCHACH	103	39	67	9	23	75	29	28	10	9	8.7	
136021	ESSINGEN	559	396	327	37	99	411	325	148	71	48	8.6	
136024	GUEGGINGEN	52	25	31	10	11	35	21	17	.	.	.	
136027	GESCHWEND	714	451	500	61	147	533	371	181	80	95	13.3	
136028	HEUBACH, STADT	2645	1380	2256	99	279	1600	917	1045	463	262	9.9	
136029	HEUCHLINGEN	145	57	119	.	24	114	50	31	7	10	6.9	
136033	HUETTLINGEN	366	244	243	39	57	272	207	94	37	60	16.4	
136034	IGGINGEN	136	107	114	9	12	101	91	35	16	21	15.4	
136035	JAGSTZELL	188	128	126	.	48	155	121	33	7	5	2.7	
136037	KIRCHHEIM AM RIES	90	64	49	.	28	67	56	23	8	.	.	
136038	LAUCHHEIM, STADT	596	343	451	28	104	470	295	126	48	36	6.0	
136040	LEINZELL	606	255	523	8	75	467	195	139	60	49	8.1	
136042	LORCH, STADT	3005	1817	2347	253	390	2151	1515	854	302	663	22.1	
136043	MOEGGLINGEN	512	326	255	193	60	334	246	178	80	62	12.1	
136044	MUTLANGEN	1076	448	497	39	535	522	306	554	142	76	7.1	
136045	NERESHEIM, STADT	1102	675	744	42	261	849	565	253	110	65	5.9	
136046	NEULER	126	96	77	5	28	97	85	29	11	.	.	
136049	OBERGRUENINGEN	
136050	UEBERKUCHEN, STADT	5904	4078	5232	342	326	3297	2485	2607	1593	327	5.5	
136089	RAINAU	143	91	86	6	46	112	79	31	12	24	16.8	
136087	RIESBUERG	485	393	453	.	22	368	326	117	67	16	3.3	
136060	ROSENBERG	340	240	259	15	40	283	213	57	27	38	11.2	
136061	RUPPERTSHOFEN	262	197	235	7	18	223	176	39	21	29	11.1	
136062	SCHNECHINGEN	150	102	120	14	11	121	90	29	12	9	6.0	
136065	SCHWABESCH GEMUEND, ST.	25126	15504	16420	3457	5130	15565	11245	9561	4259	3019	12.0	
136066	SPRAITBACH	450	340	411	11	27	393	319	57	21	25	5.6	
136068	STOEDTLEN	91	46	61	.	26	64	35	27	11	.	.	
136070	TAEFERROT	18	7	6	.	10	10	6	8	.	.	.	
136071	TANNHAUSEN	115	83	71	6	28	89	71	26	12	.	.	
136075	UNTERSCHNEIDHEIM	507	351	416	15	46	421	297	86	54	7	1.4	
136079	WALDSTETTEN	1296	892	1129	59	104	787	632	509	260	144	11.1	
136082	WESTHAUSEN	1577	1227	1467	20	73	1055	888	522	339	68	4.3	
136084	WOERT	96	67	50	.	25	62	54	34	13	.	.	

3. Versicherungspflichtig beschäftigte Arbeitnehmer am 30.6.1976

GE BIETS STAND 1.1.77	LAND REGIERUNGSBEZIRK (RB) REGION (RG) STADTKREIS (SKR) LANDKREIS (LKR) GEMEINDE	VERS. PFLICHTIG BESCHAEFTIGTE ARBEITNEHMER		DARUNTER IM WIRTSCHAFTS BEREICH			STELLUNG IM BERUF				AUSLAENDISCHE ARBEITNEHMER		
		INS GESAMT	MAENNL	PRODU ZIEREND GEWERBE	HANDEL UND VERKEHR	SONST (DIENST LEISTG)	ARBEITER		ANGESTELLTE		ANZAHL	ANTEIL IN %	
							INS GESAMT	MAENNL	INS GESAMT	MAENNL			
R E G I E R U N G S B E Z I R K K A R L S R U H E													
200000	RB KARLSRUHE	846327	513437	473489	139751	227987	473500	333889	372827	179548	105365	12.4	
R E G I O N M I T T L E R E R O B E R R H E I N													
210000	RG MITTLERER OBERRHEIN	305136	185621	161511	50752	91296	167776	118766	137360	66855	37370	12.2	
211000	SKR BADEN-BADEN	21170	11779	8005	2652	10293	10835	7269	10335	4510	2393	11.3	
211000	BADEN-BADEN, STADT	21170	11779	8005	2652	10293	10835	7269	10335	4510	2393	11.3	
212000	SKR KARLSRUHE	137726	81837	54266	31262	51907	62433	44855	75293	36982	14694	10.7	
212000	KARLSRUHE, STADT	137726	81837	54266	31262	51907	62433	44855	75293	36982	14694	10.7	
215000	LKR KARLSRUHE	91397	56465	61767	10545	18582	58851	40219	32546	16246	12454	13.6	
215100	BAD SCHÖNBORN	2540	1462	1897	186	452	1718	1102	822	360	275	10.8	
215007	BRETZEN, STADT	8377	4939	5868	1169	1314	5448	3686	2929	1253	1454	17.4	
215009	BRUCHSAL, STADT	16506	9292	10272	2499	3687	9994	6488	6512	2804	1894	11.5	
215102	EGGENSTEIN-LEOPOLDSHF.	5698	4391	1446	232	3973	2149	1768	3549	2623	338	5.9	
215017	ETTlingen, STADT	14507	9462	9315	2313	2802	8456	6173	6051	3289	2471	17.0	
215021	FURST	873	614	466	151	248	616	506	257	138	153	17.5	
215025	GONDEL SHEIM	359	236	267	20	54	250	192	109	44	60	16.7	
215099	GRABEN-NEUDORF	1990	1439	1622	152	210	1496	1217	494	222	263	13.2	
215029	HAMBURUECKEN	438	217	345	30	54	364	193	74	24	9	2.1	
215096	KARLSBAD	3090	1501	2143	109	832	1919	1013	1171	488	527	17.1	
215103	KARLSORF-NEUTHARD	1214	832	884	195	128	868	688	346	144	224	18.5	
215097	KRAICHTAL, STADT	1944	1158	1563	98	263	1452	932	492	226	308	15.8	
215039	KRONAU	784	335	631	71	77	634	286	150	49	66	8.4	
215040	KUERNBACH	115	69	58	10	44	77	59	38	10	.	.	
215104	LIEDOL SHEIM-RUSZHEIM	432	211	291	52	83	328	175	104	36	28	6.5	
215105	LINKENHEIM-HOCHSTETTEN	1025	711	750	93	176	703	564	322	147	154	15.0	
215046	MAL SCH	2032	1340	1197	520	300	1302	1002	730	338	202	9.9	
215047	MARXZELL	527	268	363	21	119	415	225	112	43	102	19.4	
215059	OBBERDINGEN	3873	2382	3388	226	238	2965	1886	908	496	906	23.4	
215107	OBERRHAUSEN-RHEINHAUSEN	1432	557	1087	123	219	1147	469	285	88	100	7.0	
215064	OESTRINGEN	3666	2647	3292	163	187	2886	2204	780	443	523	14.3	
215101	PFINZTAL	2167	1480	1441	286	437	1352	1109	815	371	284	13.1	
215066	PHILIPPSBURG, STADT	3421	2449	2470	270	650	2410	1925	1011	524	479	14.0	
215108	RHEINSTETTEN	2199	1379	1250	383	556	1312	959	887	420	284	12.9	
215109	STUTENSEE	1936	1326	1343	285	295	1246	927	690	399	283	14.6	
215082	SULZFELD	1878	831	1736	55	85	1635	718	243	113	287	15.3	
215084	UBSTADT-WEIHER	835	495	584	94	147	592	403	243	92	45	5.4	
215106	WAGHAEUSEL	4295	2446	3557	378	343	3084	1882	1211	564	377	8.8	
215110	WALBRONN	804	439	352	163	284	420	283	384	156	102	12.7	
215089	WALZBACHTAL	864	549	678	66	111	581	429	283	120	85	9.8	
215090	WEINGARTEN (BADEN)	1419	884	1085	122	195	922	656	497	228	153	10.8	
215094	ZAISENHAUSEN	157	124	126	10	19	110	100	47	24	15	9.6	
216000	LKR RASTATT	54843	35540	37473	6293	10514	35657	26423	19186	9117	7829	14.3	
216002	AU AM RHEIN	120	79	89	7	23	89	71	31	8	.	.	
216005	BIETIGHEIM	443	286	275	87	79	297	237	146	49	62	14.3	
216006	BISCHWEIER	184	148	156	12	16	129	116	55	32	29	15.8	
216007	BUHL, STADT	8656	4966	5767	980	1857	5503	3555	3153	1411	954	11.0	
216008	BUHLERTAL	2076	1473	1629	160	268	1382	1109	694	364	206	9.9	
216009	DURMERSHEIM	1249	813	740	204	279	824	646	425	167	141	11.3	
216012	ELCHESHEIM-ILLINGEN	239	168	154	41	44	189	147	50	21	28	11.7	
216013	FORBACH	1302	917	709	95	380	992	787	310	130	177	13.6	
216015	GAGGENAU, STADT	15802	10821	11830	882	1036	10117	8687	3685	2134	2380	17.2	
216017	GERNSBACH, STADT	3018	1880	1596	352	1006	1797	1366	1221	514	471	15.6	
216022	HUEGELSHEIM	137	98	53	9	74	99	84	38	14	14	10.2	
216023	IFFEZHEIM	901	749	713	76	102	632	597	269	152	153	17.3	
216024	KUPPENHEIM, STADT	1375	663	687	418	266	805	453	570	213	163	11.9	
216028	LICHTENAU, STADT	1013	530	862	78	70	801	437	212	93	186	18.4	
216029	LOFFENAU	162	92	83	32	47	119	80	43	12	14	8.6	

3. Versicherungspflichtig beschäftigte Arbeitnehmer am 30.6.1976

GE- BIETS STAND 1.1.77	LAND REGIERUNGSBEZIRK (RB) REGION (RG) STADTKREIS (SKR) LANDKREIS (LKR) GEMEINDE	VERS.PFLICHTIG BESCHAEFTIGTE ARBEITNEHMER		DARUNTER IM WIRTSCHAFTS BEREICH			STELLUNG IM BERUF				AUSLAENDISCHE ARBEITNEHMER		
		INS GESAMT	MAENNL	PRODU- ZIEREND GEWERBE	HANDEL UND VERKEHR	SONST DIENST LEISTG)	ARBEITER		ANGESTELLTE		ANZAHL	ANTEIL IN %	
							INS GESAMT	MAENNL	INS GESAMT	MAENNL			
NOCH LKR RASTATT													
216033	MUGGENSTURM	524	324	321	122	79	346	272	178	52	68	13.0	
216039	GETTIGHEIM	295	217	193	34	68	176	160	119	57	42	14.2	
216041	UTTERSWEIER	1083	652	544	225	307	662	465	421	187	61	5.6	
216043	KASTATT, STADT	15030	8314	8673	2107	4156	8514	5337	6516	2977	2335	15.5	
216063	RHEINMUENSTER	607	483	433	69	100	407	369	200	114	36	5.9	
216049	SINZHEIM	1270	797	696	282	193	776	597	494	200	150	11.8	
216052	STEINMAUERN	101	66	70	9	22	58	45	43	21	.	.	
216059	WEISENBACH	1256	1004	1200	12	42	942	808	314	196	152	12.1	
R E G I O N U N T E R E R N E C K A R													
220000	RG UNTERER NECKAR	379853	238511	209528	66840	101819	205228	152122	174625	86389	43970	11.6	
221000	SKR HEIDELBERG	62059	33157	21995	11202	28650	26889	17926	35170	15271	5976	9.6	
221000	HEIDELBERG, STADT	62059	33157	21995	11202	28650	26889	17926	35170	15271	5976	9.6	
222000	SKR MANNHEIM	176443	117748	94071	37233	44767	88496	70334	87947	47414	21303	12.1	
222000	MANNHEIM, STADT	176443	117748	94071	37233	44767	88496	70334	87947	47414	21303	12.1	
225000	LKR NECKAR-ODENWALD	33782	20720	21210	3621	8611	21856	15195	11526	5525	2593	7.7	
225001	ADEL SHEIM, STADT	766	442	319	140	292	433	296	333	146	12	1.6	
225002	AGLASTERHAUSEN	602	325	431	89	81	377	228	225	97	77	12.8	
225009	BILLIGHEIM	427	303	292	49	80	302	255	125	48	27	6.3	
225010	BINAU	88	27	48	.	35	64	21	24	6	28	31.8	
225014	BUCHEN(ODENWALD), STADT	4191	2611	2767	360	1022	2759	2004	1432	607	378	9.0	
225117	ELZTAL	997	759	832	38	111	714	621	283	138	78	7.8	
225024	FAHRENBACH	100	55	44	19	27	70	51	30	.	.	.	
225032	HARDHEIM	1897	1359	1362	119	390	1299	1062	598	297	73	3.8	
225033	HASZMERSHEIM	963	659	728	82	144	642	486	321	173	96	10.0	
225039	HUEPFINGEN	518	372	444	13	56	390	302	128	70	19	3.7	
225042	HUEFFENHARDT	219	81	129	24	60	182	74	37	7	11	5.0	
225052	LIMBACH	1030	619	899	34	75	817	520	213	99	108	10.5	
225058	MOSRACH, STADT	11351	6536	6174	1734	3421	6352	4241	4999	2295	1071	9.4	
225060	MUDAU	712	396	384	94	209	510	317	202	79	38	5.3	
225064	NECKARGERACH	464	360	380	19	62	355	300	109	60	119	25.6	
225067	NECKARZIMMERN	255	167	159	5	81	162	114	93	53	45	17.6	
225068	NEUNKIRCHEN	159	80	120	.	27	133	73	26	7	8	5.0	
225074	OBRIEGHEIM	1047	643	867	50	125	655	445	392	198	104	9.9	
225075	OSTERBIBLEN, STADT	1579	1036	1158	204	207	1077	763	502	273	52	3.3	
225114	RAVENSTEIN, STADT	198	148	107	33	44	152	131	46	17	8	4.0	
225082	ROSENBERG	334	283	273	16	41	285	258	49	25	14	4.2	
225115	SCHUEFFLENZ	570	326	399	56	101	402	242	168	84	12	2.1	
225116	SCHWARZACH	228	143	134	5	86	169	117	59	26	32	14.0	
225091	SECKACH	682	373	432	72	176	503	313	179	60	15	2.2	
225118	WALDBRUNN	481	264	321	53	88	371	230	110	34	20	4.2	
225109	WALLDUERN, STADT	3766	2265	1889	295	1564	2560	1659	1206	606	135	3.0	
225113	ZWINGENBERG	158	88	118	.	6	121	72	37	16	9	5.7	
226000	LKR RHEIN-NECKAR	107569	66846	72252	14784	19791	67987	48667	39582	13179	14098	13.1	
226003	ALTUSHEIM	338	203	206	33	97	220	174	118	29	54	16.0	
226102	ANGELBACHTAL	758	268	636	39	72	631	230	127	38	46	6.1	
226006	BAMMENTAL	1415	908	1185	116	103	907	651	508	257	187	13.2	
226009	BRUEHL	1417	813	642	580	145	768	561	649	252	199	14.0	
226010	DIELHEIM	496	210	300	32	160	366	175	130	35	28	5.6	
226012	DOESSENHEIM	1056	605	627	122	292	662	433	394	172	96	9.1	
226015	ESERBACH, STADT	6765	4314	4714	744	1215	4481	3253	2284	1061	972	14.4	
226105	EJINGEN-NECKARHAUSEN	2441	1466	1726	437	250	1549	990	892	476	422	17.3	
226017	EPFENBACH	263	157	218	14	31	224	148	39	9	33	12.5	
226018	EPPELHEIM	2066	1267	1533	200	318	1283	920	783	347	240	11.6	
226020	ESCHELBRUNN	570	358	445	83	41	390	303	180	90	33	5.8	
226022	GAIBERG	57	23	12	6	38	27	15	30	8	.	.	
226027	HEDESSEBACH	13	11	12	.	.	10	10	
226028	HEDESSEHEIM	1071	757	361	401	206	594	535	477	222	128	12.0	
226029	HEILIGKREUZSTEINACH	215	127	142	15	55	146	106	69	19	18	8.4	

3. Versicherungspflichtig beschäftigte Arbeitnehmer am 30.6.1976

GE BIETS STAND 1.1.77	LAND REGIERUNGSBEZIRK (RB) REGION (RG) STAOTKREIS (SKR) LANDKREIS (LKR) GEMEINDE	VERS. PFLICHTIG BESCHAEFTIGTE ARBEITNEHMER		DARUNTER IM WIRTSCHAFTS BEREICH			STELLUNG IM BERUF				AUSLAENDISCHE ARBEITNEHMER		
		INS GESAMT	MAENNL	PRODU ZIEREND GEWERBE	HANDEL UND VERKEHR	SONST (DIENST LEISTG.)	ARBEITER		ANGESTELLTE		ANZAHL	ANTEIL IN %	
							INS GESAMT	MAENNL	INS GESAMT	MAENNL			
NOCH LKR RHEIN-NECKAR													
226106	HELMSTADT-BARGEN	635	458	394	161	64	443	354	192	104	43	6.8	
226031	HEMSBACH	1456	918	841	241	334	898	721	558	197	194	13.3	
226107	HIRSCHBERG A.D.BERGSTR.	683	347	368	83	223	367	240	316	107	65	9.5	
226032	HOCKENHEIM,STADT	6713	4320	4169	1296	1228	4335	3179	2378	1141	1411	21.0	
226036	ILVESHEIM	1028	766	743	106	177	702	628	326	138	169	16.4	
226037	KETSCH	1398	876	672	457	267	920	683	478	193	120	8.6	
226038	LADENBURG,STADT	5064	3711	4434	187	403	3068	2541	1996	1170	769	15.2	
226040	LAUDENBACH	428	212	311	39	75	283	161	145	51	39	9.1	
226041	LEIMEN	3304	2435	2429	467	392	2260	1917	1044	518	351	10.6	
226104	LOBBACH	139	108	82	19	36	96	88	43	20	6	4.3	
226046	MAL SCH	344	195	276	27	38	271	171	73	24	32	9.3	
226048	MAUER	405	284	337	17	48	288	228	117	56	57	14.1	
226049	NECKESHEIM	1087	564	881	87	113	718	391	369	173	94	8.6	
226054	MUEHLHAUSEN	752	323	580	60	105	556	255	196	68	72	9.6	
226055	NECKARBISCHOF-SHEIM,ST.	1306	696	1109	68	122	983	531	323	165	204	15.6	
226056	NECKARGEMUEND,STADT	2237	1092	654	347	1235	1064	713	1173	374	146	6.5	
226058	NEIDENSTEIN	285	230	245	16	23	209	184	76	46	22	7.7	
226059	NEULUSSHEIM	698	403	569	48	81	508	331	190	72	116	16.6	
226060	NUSSLOCH	1817	725	1448	110	249	1218	526	599	199	170	9.4	
226062	OFTERSHEIM	621	301	246	188	183	364	240	257	61	66	10.6	
226063	PLANKSTADT	747	422	494	42	209	395	291	352	131	61	8.2	
226065	RAUENBERG,STADT	710	420	515	94	99	496	333	214	37	59	8.3	
226066	REICHARTSHAUSEN	438	271	399	12	25	361	229	77	42	64	14.6	
226068	REILINGEN	816	334	442	213	157	461	236	355	98	42	5.1	
226076	SANDHAUSEN	1292	697	563	426	275	746	482	546	215	90	7.0	
226080	SCHCENAU,STADT	596	365	386	54	128	345	261	251	104	52	8.7	
226081	SCHOENBRUNN	117	78	66	16	29	86	64	31	14	6	5.1	
226082	SCHRIESHEIM,STADT	1904	1201	1243	233	422	1090	802	814	399	232	12.2	
226084	SCHWETZINGEN,STADT	7473	4307	4100	1795	1573	4350	2886	3123	1421	937	12.5	
226085	SINSHEIM,STADT	7396	4169	4302	936	2073	4438	2876	2958	1293	405	5.5	
226086	SPECHBACH	126	55	83	6	37	90	42	36	13	15	11.9	
226103	ST. LEON-ROT	1507	981	1175	109	197	1123	832	384	149	168	11.1	
226091	WALTBSTADT,STADT	546	222	333	65	144	388	173	158	49	40	7.3	
226095	WALLDORF,STADT	3697	2183	2641	417	630	2580	1633	1117	550	681	18.4	
226096	WEINHEIM,STADT	20093	13450	14349	2347	3317	12039	9405	8054	4045	2898	14.4	
226097	WIESEN-BACH	195	118	144	11	37	96	55	99	63	10	5.1	
226098	WIESLOCH,STADT	9830	6616	6869	1041	1867	6545	5089	3285	1527	1667	17.0	
226099	WILHELMSFELD	159	80	70	12	77	97	67	62	13	8	5.0	
226101	ZUZENHAUSEN	586	386	331	29	25	452	313	134	73	59	10.1	
R E G I O N N O R D S C H W A R Z W A L D													
230000	KG NORDSCHWARZWALD	161338	89305	102450	22159	34872	100496	63001	60842	26304	24025	14.9	
231000	SKR PFORZHEIM	58920	31103	36141	11902	10668	32075	19258	26845	11845	7449	12.6	
231000	PFORZHEIM,STADT	58920	31103	36141	11902	10668	32075	19258	26845	11845	7449	12.6	
235000	LKR CALW	34257	18347	18657	3814	11073	21913	13347	12344	5000	6196	18.1	
235006	ALTENSTEIG,STADT	2388	1453	1692	219	407	1694	1136	694	317	415	17.4	
235007	ALTHENGSTETT	881	614	709	65	101	572	443	309	171	191	21.7	
235033	BAD HERRNENALB,STADT	1143	523	303	117	678	770	416	373	107	142	12.4	
235008	BAD LIEBENZELL,STADT	1653	665	554	169	877	1009	436	644	249	361	21.8	
235084	BAD TEINACH-ZAVELST.,ST.	574	311	319	26	214	448	275	126	36	86	15.0	
235085	CALW,STADT	7800	3843	3919	883	2956	4416	2537	3384	1256	1568	20.1	
235018	DOBEL	278	102	97	22	145	204	80	74	22	39	14.0	
235020	EGHAUSEN	571	325	436	50	72	442	274	129	55	146	25.6	
235022	EGENHAUSEN	240	153	179	24	37	195	134	45	19	33	13.7	
235025	ENZKLUESTERLE	325	192	75	19	169	279	176	46	16	48	14.8	
235029	GECHINGEN	195	94	129	10	54	137	76	58	18	30	15.4	
235032	HAITERBACH,STADT	1105	600	796	139	134	883	577	222	33	197	17.8	
235035	HUEFEN AN DER ENZ	373	200	264	17	92	293	165	80	35	42	11.3	
235046	HAGLOF,STADT	7200	4083	4118	1416	1508	4251	2776	2949	1307	1233	17.1	
235047	NEUBULACH,STADT	741	497	612	29	96	520	393	221	104	68	9.2	
235050	NEUWEILER	391	293	324	19	44	332	275	59	18	52	13.3	
235055	OBERRIECHENBACH	181	83	126	11	42	145	72	36	11	30	16.6	
235057	OSTELSHEIM	422	215	377	11	27	332	190	90	25	159	47.2	
235060	KOHNDORF	247	165	255	16	26	236	134	61	31	82	27.6	
235065	SCHCENBERG	1595	673	275	68	1202	901	434	694	239	426	26.7	

3. Versicherungspflichtig beschäftigte Arbeitnehmer am 30.6.1976

GE BIETS STAND 1.1.77	LAND REGIERUNGSBEZIRK (RB) REGION (RG) STADTKREIS (SKK) LANDKREIS (LKR) GEMEINDE	VERS. PFLICHTIG BESCHAEFTIGTE ARBEITNEHMER		DARUNTER IM WIRTSCHAFTS BEREICH			STELLUNG IM BERUF				AUSLAENDISCHE ARBEITNEHMER		
		INS GESAMT	MAENNL	PRODU ZIEREND GEWERBE	HANDEL UND VERKEHR	SONST (DIENST LEISTG)	ARBEITER		ANGESTELLTE		ANZAHL	ANTEIL IN %	
							INS GESAMT	MAENNL	INS GESAMT	MAENNL			
NOCH LKR CALW													
235066	SIMMERSFELD	226	149	119	18	85	190	138	36	11	11	4.9	
235067	SIMMOZHEIM	163	119	119	15	28	110	104	53	15	37	22.7	
235073	UNTERREICHENBACH	289	154	196	17	63	211	124	78	30	57	19.7	
235079	WILDBAD / SCHWARZW. ST	4008	2064	1729	392	1819	2468	1418	1540	646	547	13.6	
235080	WILDBERG, STADT	1218	693	973	42	197	875	514	343	179	156	12.8	
236000	LKR ENZ	38718	22773	30045	3115	5241	27016	17526	11702	5247	7200	18.6	
236004	BIRKENFELD	3376	1984	2773	336	253	2282	1438	1094	546	471	14.0	
236011	EISINGEN	335	134	250	40	45	241	108	94	26	39	11.6	
236013	ENGELSBRAND	447	247	333	25	60	327	202	120	45	104	23.3	
236019	FRIDOLZHEIM	320	175	191	47	81	213	134	107	41	65	20.3	
236025	HEIMSHHEIM, STADT	434	266	260	56	118	263	204	171	62	53	12.2	
236028	ILLINGEN	1562	1233	1282	158	116	1131	997	431	236	335	21.4	
236030	ISPRINGEN	1195	677	973	114	96	761	470	434	207	190	15.9	
236074	KAMPFELBACH	622	313	469	46	106	440	256	182	57	63	10.1	
236070	KELTERN	1333	659	1132	63	137	963	532	370	127	102	7.7	
236031	KIESELBRONN	338	242	301	5	32	249	198	89	44	62	18.3	
236033	KNITTLINGEN, STADT	1845	1239	1302	109	420	1331	1015	514	224	321	17.4	
236076	KOENIGSBACH-STEIN	977	521	686	73	198	657	407	320	114	93	9.5	
236038	MAULBRONN, STADT	1942	1208	1603	74	236	1316	904	626	304	509	26.2	
236039	MOENSHEIM	545	215	473	13	49	421	165	124	50	53	9.7	
236040	MUEHLACKER, STADT	11093	6404	8643	913	1455	7741	4923	3352	1481	2735	24.7	
236043	NEUENBUERG, STADT	1268	641	558	226	472	716	478	552	163	132	10.4	
236044	NEUHAUSEN	411	216	334	14	62	308	177	103	39	69	16.8	
236071	NEULINGEN	355	242	248	46	55	271	208	84	34	45	12.7	
236046	NIEFERN-OESCHELBRONN	3815	2396	3060	327	421	2580	1710	1235	686	704	18.5	
236075	OELBRONN-DUERN	704	544	619	9	76	510	430	194	114	232	33.0	
236050	OETISHEIM	895	578	739	66	88	641	467	254	111	135	15.1	
236071	RECHTINGEN	1410	847	1067	181	153	978	655	432	192	153	10.9	
236061	STERNEFELS	449	202	395	7	46	377	173	72	29	90	20.0	
236072	STRAUBENHARDT	1288	784	982	49	236	948	623	340	161	196	15.2	
236062	TIEFENBRONN	762	286	690	32	40	580	213	182	73	108	14.2	
236065	WIERSHEIM	556	283	416	38	70	432	238	124	45	107	19.2	
236067	WIMSHEIM	166	90	53	15	98	135	79	31	11	18	10.8	
236068	WURMBERG	275	147	213	33	22	204	122	71	25	16	5.8	
237000	LKR FREUDENSTADT	29443	17082	17567	3328	7890	19492	12870	9951	4212	3180	10.8	
237002	ALPIRSBACH, STADT	2144	1274	1638	106	344	1511	946	633	288	218	10.2	
237075	BAU RIPPOLDSDAU-SCHAPB.	515	300	169	38	252	402	277	113	23	24	4.7	
237004	BAIERSBRONN	3869	2418	1818	452	1417	2849	2020	1020	398	468	12.1	
237008	BETZWEILER-WALD	135	91	89	12	32	100	81	35	10	7	5.2	
237019	DORNSTETTEN, STADT	1495	919	980	234	221	1047	718	448	201	223	14.9	
237024	EAPFINGEN	522	189	447	12	51	444	166	78	23	40	7.7	
237027	EUTINGEN IM GAEU	309	111	232	43	34	232	82	77	29	27	8.7	
237028	FREUDENSTADT, STADT	9078	4848	3870	1552	3505	5138	3337	3940	1511	942	10.4	
237030	GLATTEN	504	386	382	71	50	400	335	104	51	55	10.9	
237032	GROENBACH	30	27	23	.	.	27	27	
237040	HORB AM NECKAR, STADT	5299	3107	3820	502	951	3469	2268	1830	839	563	10.6	
237045	LUSZBURG	1435	900	1016	84	307	930	659	505	241	148	10.3	
237054	PFALZGRAFENWEILER	1380	915	902	138	271	995	736	385	179	225	16.3	
237061	SCHOPFLOCH	754	541	687	.	65	560	422	199	119	84	11.1	
237073	SEEWALD	231	125	89	16	118	174	110	57	15	25	10.8	
237074	WALDACHTAL	1720	919	1400	61	258	1199	635	521	294	124	7.2	
237072	WOERNERSBERG	18	12	.	.	11	15	11	

3. Versicherungspflichtig beschäftigte Arbeitnehmer am 30.6.1976

GE- BIETS STAND 1.1.77	LAND REGIERUNGSBEZIRK (RB) REGION (RG) STADTKREIS (SKR) LANDKREIS (LKR) GEMEINDE	VERS.PFLICHTIG BESCHAEFTIGTE ARBEITNEHMER		DARUNTER IM WIRTSCHAFTS BEREICH			STELLUNG IM BERUF				AUSLAENDISCHE ARBEITNEHMER		
				PRODU- ZIEREND GEWERBE	HANDEL UND VERKEHR	SONST (DIENST LEISTG)	ARBEITER		ANGESTELLTE		ANZAHL	ANTEIL IN %	
							INS GESAMT	MAENNL	INS GESAMT	MAENNL			
		INS GESAMT	MAENNL										
R E G I O N S B E Z I R K F R E I B U R G													
300000	RB FREIBURG	584042	345885	345289	89302	144313	358308	243348	225734	102537	73000	12.5	
R E G I O N S U E D L I C H E R O B E R R H E I N													
310000	RG SUEDL.OBERRHEIN	262567	154569	134940	46228	78615	155663	107336	106904	47233	26040	9.9	
311000	SKR FREIBURG	75736	44531	25670	19805	33833	34840	23918	44896	20613	7409	9.3	
311000	FREIBURG IM BREISGAU,ST.	75736	44531	25670	19805	33833	34840	23918	44896	20613	7409	9.3	
315000	LKR BREISGAU-HOCHSCHW.	39463	23118	20907	4736	13039	25519	17383	13944	5735	5123	13.0	
315003	AU	84	59	25	17	21	52	43	32	16	6	7.1	
315004	AUGGEN	376	292	249	29	71	278	241	98	51	94	25.0	
315006	BAD KROZINGEN	2515	1162	669	370	1433	1271	735	1244	427	196	7.8	
315007	BADENWEILER	1569	639	178	134	1254	1038	479	531	160	283	18.0	
315008	BALLRECHTEN-DUTTINGEN	164	88	98	8	55	103	60	61	28	19	11.6	
315013	BOETZINGEN	1253	970	1093	52	104	898	772	355	198	230	18.4	
315014	BOLLSCHEWILL	191	148	138	9	30	109	99	82	49	33	17.3	
315015	BREISACH AM RHEIN,ST.	3029	1810	1484	304	815	2130	1394	899	416	773	25.5	
315016	BREITNAU	171	69	12	1	149	121	46	50	23	15	8.8	
315020	BUCHENBACH	327	167	121	31	166	181	121	146	46	55	16.8	
315022	BUGGINGEN	179	106	101	21	57	121	94	58	12	9	5.0	
315131	EHRENKIRCHEN	608	411	375	95	129	422	341	186	70	68	11.2	
315030	EICHSTETTEN	363	238	201	77	77	212	168	151	70	28	7.7	
315031	EISENBACH(HUCHSCHW.)	748	513	687	7	51	586	416	162	97	96	12.8	
315033	ESCHBACH	66	41	32	1	11	32	26	34	15	1	1.0	
315037	FELDBERG (SCHWARZWALD)	479	192	62	18	393	316	154	163	38	45	9.4	
315039	FRIEDENWEILER	324	158	121	20	182	226	144	98	14	47	14.5	
315041	GLOTTERTAL	382	193	97	19	258	266	159	116	34	21	5.5	
315043	GOTTENHEIM	120	91	53	18	46	80	75	40	16	4	3.3	
315047	GUNDELFINGEN	1266	860	458	424	360	691	595	575	265	59	4.7	
315048	HARTHEIM	305	234	258	17	24	239	198	66	36	55	18.0	
315050	HEITERSHEIM,STADT	831	496	595	83	151	538	357	293	139	60	7.2	
315051	HEUWEILER	36	19	10	1	20	29	15	7	1	1	1.0	
315052	HINTERZARTEN	847	488	270	81	495	659	421	188	67	127	15.0	
315056	HORBEN	69	32	1	1	61	59	30	10	1	16	23.2	
315059	IHRINGEN	653	394	375	88	156	416	309	237	85	34	5.2	
315064	KIRCHZARTEN	1733	1085	1039	242	380	1112	798	621	287	147	8.5	
315068	LENZKIRCH	1237	689	715	52	415	776	476	461	213	84	6.8	
315070	LOEFFINGEN,STADT	1274	648	907	88	274	898	505	376	143	167	13.1	
315132	MARCH	825	566	585	123	113	540	433	285	133	52	6.3	
315072	MERDINGEN	277	212	239	7	29	180	156	97	56	16	5.8	
315073	MERZHAUSEN	578	379	392	69	108	372	291	206	88	56	9.7	
315074	MUELLHEIM,STADT	4685	2330	2553	673	1356	2886	1632	1799	698	921	19.7	
315130	MJENSTERTAL/SCHWARZW.	871	580	599	47	220	525	362	346	218	38	4.4	
315076	NEUENBURG A. RHEIN,STADT	1766	1199	1362	140	252	1403	1049	363	150	423	24.0	
315084	OBERRIED	221	138	82	20	113	161	126	60	12	9	4.1	
315086	OBERROTWEIL	662	460	338	52	221	446	356	216	104	47	7.1	
315089	PFAFFENWEILER	74	52	45	1	27	43	39	31	13	5	6.8	
315098	SCHALLSTADT-WOLFENW.	655	499	395	65	185	466	409	189	90	77	11.8	
315102	SCHLUCHSEE	391	249	66	33	291	316	224	75	25	37	9.5	
315107	SOELDEN	159	20	114	1	41	25	17	134	1	7	4.4	
315094	ST.MAERGEN	222	144	63	19	99	177	129	45	15	1	1.0	
315095	ST.PETER	144	87	83	11	49	116	31	28	6	7	4.9	
315108	STAUFEN I. BREISGAU,ST.	1692	1011	1047	131	462	980	698	712	313	176	10.4	
315109	STEGEN	341	117	50	21	262	155	76	186	41	8	2.3	
315111	SULZBURG,STADT	322	154	170	21	108	205	120	117	34	19	5.9	
315113	TITISEE-NEUSTADT,STADT	3516	2026	1473	645	1351	2139	1438	1377	533	345	9.8	
315115	UMKIRCH	827	584	418	318	91	497	409	330	175	94	11.4	
315125	WITTNAU	36	19	1	1	23	28	17	8	1	6	16.7	
316000	LKR EMMENDINGEN	30162	17399	20097	3106	6639	20273	13233	9889	4166	2412	8.0	
316002	BAHLINGEN	372	264	274	24	65	273	236	99	28	24	6.5	
316003	BIEDERBACH	88	72	64	1	18	75	63	13	9	1	1.0	
316009	DENZLINGEN	1172	696	671	167	312	764	528	408	168	92	7.8	
316010	ELZACH,STADT	1544	846	1119	110	306	1189	702	355	144	42	2.7	
316011	EMMENDINGEN,STADT	7128	3692	3459	1232	2330	3869	2442	3259	1250	436	6.1	

3. Versicherungspflichtig beschäftigte Arbeitnehmer am 30.6.1976

GE- BIETS STAND 1.1.77	LAND REGIERUNGSBEZIRK (RB) REGION (RG) STADTKREIS (SKR) LANDKREIS (LKR) GEMEINDE	VERS.PFLICHTIG BESCHAEFTIGTE ARBEITNEHMER		DARUNTER IM WIRTSCHAFTS BEREICH			STELLUNG IM BERUF				AUSLAENDISCHE ARBEITNEHMER		
		INS GESAMT	MAENNL	PRODU- ZIEREND GEWERBE	HANDEL UND VERKEHR	SONST (DIENST LEISTG)	ARBEITER		ANGESTELLTE		ANZAHL	ANTEIL IN %	
							INS GESAMT	MAENNL	INS GESAMT	MAENNL			
NOCH LKR EMMENDINGEN													
316012	ENDINGEN,STADT	1364	797	937	203	202	966	629	398	168	123	9.0	
316013	FORCHHEIM	34	23	7	.	12	27	21	7	.	.	.	
316054	FREIAMT	306	223	195	24	61	256	212	50	11	.	.	
316014	GUTACH IM BREISGAU	1305	671	1202	21	80	890	470	415	201	174	13.3	
316017	HERBOLZHEIM,STADT	2210	1149	1716	130	357	1637	891	573	258	127	5.7	
316020	KENZINGEN,STADT	1502	718	903	171	403	1075	578	427	140	163	10.9	
316024	MALTERDINGEN	636	485	528	39	41	423	348	213	137	24	3.8	
316036	REUTE	111	82	64	.	14	85	76	26	6	5	4.5	
316053	RHEINHAUSEN	560	288	476	20	64	410	203	150	85	.	.	
316037	KIEGEL	1043	855	845	81	116	744	692	299	163	158	15.1	
316038	SASBACH	362	222	289	16	53	284	194	78	28	48	13.3	
316039	SEXAU	267	159	170	51	39	212	143	55	16	17	6.4	
316042	SIMONSWALD	380	221	299	6	70	336	201	44	20	31	8.2	
316043	TENINGEN	3138	2118	2647	205	259	2119	1582	1019	536	222	7.1	
316045	VUERSTETTEN	161	122	123	20	17	130	108	31	14	17	10.6	
316056	WALDKIRCH, STADT	5622	3117	3408	469	1701	3788	2394	1834	723	650	11.6	
316049	WEISWEIL	348	287	304	.	34	299	261	49	26	41	11.8	
316055	WINDEN IM ELZTAL	166	127	115	15	33	146	121	20	6	10	8.0	
316051	WYHL	343	165	282	8	52	276	138	67	27	.	.	
317000	LKR ORTENAU	113206	69521	68266	18581	25104	75031	52802	38175	16719	11096	9.8	
317001	ACHERN,STADT	7655	5279	4561	1061	1918	5030	4081	2625	1198	634	8.3	
317005	APPENWEIER	1509	890	882	257	215	1064	678	445	212	218	14.4	
317008	BAD PETERSTAL-GRIESB.	1044	655	642	41	351	806	563	238	92	41	3.9	
317009	BERGHAUPTEN	339	249	276	27	34	267	214	72	35	62	18.3	
317011	BIBERACH	784	462	628	63	73	595	378	189	84	32	4.1	
317021	OURBACH	438	171	169	30	86	250	139	88	32	9	2.7	
317026	ETTENHEIM,STADT	1733	915	976	171	543	1134	724	599	191	65	3.8	
317029	FISCHERBACH	149	76	80	35	30	126	62	23	14	.	.	
317031	FRIESENHEIM	1833	1048	1191	267	346	1335	847	498	201	143	7.8	
317034	GEGENBACH,STADT	3976	2512	2899	252	789	2853	1985	1123	527	906	22.8	
317039	GUTACH(SCHWARZW.-BAHN)	520	299	361	40	111	389	247	131	52	43	8.3	
317040	HASLACH I. KINZIGTAL,ST.	2043	1147	1426	225	362	1394	916	649	231	178	8.7	
317041	HAUSACH,STADT	2374	1609	1820	285	258	1736	1299	638	310	265	11.3	
317046	HOFSTETTEN	73	52	51	.	14	59	49	14	.	.	.	
317047	HOMBURG	564	233	433	57	70	419	186	145	47	44	7.8	
317051	HORNBERG,STADT	2012	1192	1628	110	264	1463	939	549	253	322	16.0	
317152	KAPPEL-GRAFENHAUSEN	319	193	211	35	66	233	166	86	27	9	2.8	
317056	KAPPELRODECK	1147	711	826	164	148	850	592	297	119	58	5.1	
317057	KEHL,STADT	11026	7168	5679	2695	2581	6840	5381	4186	1787	2075	18.8	
317059	KIPPENHEIM	1354	750	1146	112	92	1085	631	269	119	138	10.2	
317065	LAHR,STADT	17330	9986	10581	2532	4132	11315	7427	6015	2559	1341	7.7	
317068	LAUF	509	279	316	40	143	341	205	168	74	9	1.8	
317067	LAUTENBACH	128	75	36	21	68	80	56	48	19	.	.	
317073	MAHLBERG,STADT	576	327	432	26	116	452	285	124	42	56	9.7	
317075	MEISZENHEIM	376	227	295	16	59	292	194	84	33	12	3.2	
317078	MUEHLENBACH	67	38	22	10	19	54	35	13	.	.	.	
317151	NEURIED	997	756	802	63	123	771	650	226	106	152	15.2	
317085	NORDRACH	539	342	297	18	219	376	275	163	67	59	10.9	
317088	UEBERHARMERSBACH	277	179	123	18	86	241	173	36	6	.	.	
317089	UEBERKIRCH,STADT	4592	2962	3286	459	779	3151	2344	1441	618	268	5.8	
317093	UEBERWOLFACH	477	392	374	21	74	339	297	138	95	17	3.6	
317096	UFFENBURG,STADT	27660	16657	12638	7691	7265	15877	11602	11783	5255	1969	7.1	
317097	UHLSPACH	157	64	113	8	36	128	58	29	6	16	10.2	
317098	OPPENAU,STADT	1206	766	763	92	302	856	612	350	154	58	4.8	
317100	ORTENBERG	556	390	395	58	87	393	310	163	72	51	9.2	
317102	OTTENHUEFEN I. SCHWARZW.	894	702	641	66	172	694	523	200	79	103	11.5	
317110	REINCHEN,STADT	1449	893	1117	125	198	1029	692	420	201	120	8.3	
317153	RHEINAU,STADT	2064	1363	1528	302	216	1581	1111	483	252	321	15.6	
317113	RINGSHEIM	306	211	215	47	42	228	171	78	40	16	5.2	
317114	RÜST	475	211	308	10	91	411	180	64	31	24	5.1	
317116	SASBACH	789	461	479	28	278	538	347	251	114	59	7.5	
317118	SASBACHWALDEN	442	172	76	30	335	281	129	161	43	45	10.2	
317121	SCHLITTERTAL	285	116	180	30	55	241	104	44	12	.	.	
317122	SCHUTTERWALD	985	628	650	179	152	698	515	297	113	62	6.3	
317150	SCHWANAU	428	281	203	63	130	301	238	127	43	9	2.1	

3. Versicherungspflichtig beschäftigte Arbeitnehmer am 30.6.1976

GE BIETS STAND 1.1.77	LAND REGIERUNGSBEZIRK (KB) REGION (RG) STADTKREIS (SKR) LANDKREIS (LKR) GEMEINDE	VERS. PFLICHTIG BESCHAEFTIGTE ARBEITNEHMER		DARUNTER IM WIRTSCHAFTS BEREICH			STELLUNG IM BERUF				AUSLAENDISCHE ARBEITNEHMER		
		INS GESAMT	MAENNL	PRODU ZIEREND GEWERBE	HANDEL UND VERKEHR	SONST (DIENST LEISTG)	ARBEITER		ANGESTELLTE		ANZAHL	ANTEIL IN %	
							INS GESAMT	MAENNL	INS GESAMT	MAENNL			
NOCH LKR ORTENAUF													
317126	SEEBACH	240	191	140	22	59	215	183	25	8	30	12.5	
317127	SEELBACH	952	477	666	53	223	697	390	255	87	23	2.4	
317129	STEINACH	712	492	564	61	78	517	382	195	110	21	2.9	
317141	WILLSTAETT	2707	1600	2299	268	126	2116	1194	591	406	697	25.7	
317145	WOLFACH, STADT	1943	1051	1112	171	628	1185	767	758	284	179	9.2	
317146	ZELL A. HARMERSBACH, ST.	2296	1421	1670	121	442	1705	1168	591	253	126	5.5	
R E G I O N S C H W A R Z W A L D - B A A R - H E U B E R G													
320000	KG SCHWARZW., -BAAR-HBG.	153736	88827	139876	15992	26885	131538	64769	52198	24058	22167	14.4	
325000	LKR ROTTWEIL	41735	24275	30074	4249	7110	28864	18407	12871	5868	4677	11.2	
325001	AICHHALDEN	493	292	396	34	61	401	257	92	35	25	5.1	
325009	BUESINGEN	448	310	386	17	38	371	267	77	43	39	8.7	
325072	DEISZLINGEN	1145	577	884	145	93	872	442	273	135	181	15.8	
325011	DIETINGEN	330	135	208	69	48	275	115	55	20	23	7.0	
325012	DURNHAN, STADT	991	535	756	66	157	720	401	271	134	55	5.5	
325014	DUNNINGEN	802	403	650	34	91	669	343	133	60	113	14.1	
325015	EPENDORF	487	258	420	5	50	408	225	79	33	56	11.5	
325071	ESCHBRUNN	180	63	151	11	18	163	62	17	7	43	23.9	
325070	FLUORN-WINZELN	540	318	466	30	42	418	266	122	52	27	5.0	
325024	HARDT	334	126	293	15	26	291	113	43	8	21	6.3	
325036	LAUTERBACH	733	468	526	49	156	597	357	136	51	47	6.4	
325045	UBERNDORF A. NECKAR, ST.	7664	5050	6427	470	741	5080	3688	2584	1362	806	10.5	
325049	ROTTWEIL, STADT	10320	6017	5087	2148	3042	6143	3315	4177	1702	1178	11.4	
325050	SCHENKENZELL	549	312	430	26	74	423	244	129	68	116	21.1	
325051	SCHILTACH, STADT	1446	848	1154	72	203	1046	645	400	203	165	11.4	
325053	SCHRAMBERG, STADT	8727	4748	6707	721	1277	5923	3431	2804	1317	954	10.9	
325057	SULZ AM NECKAR, STADT	3000	1829	2081	197	645	2194	1498	936	331	393	13.1	
325058	TENNENBRUNN	779	409	656	40	78	609	330	170	79	61	7.8	
325060	VILLINGENDORF	229	157	185	13	30	191	146	38	11	28	12.2	
325061	VOEHRINGEN	892	527	808	23	60	730	448	162	79	88	9.9	
325064	WELLENDINGEN	845	422	807	1	36	741	368	104	54	143	16.9	
325069	ZIMMERN OB ROTTWEIL	801	531	596	64	139	602	441	199	90	115	14.4	
326000	LKR SCHWARZW.-BAAR	73642	42281	51222	8109	13879	46044	29354	27598	12927	12544	17.0	
326003	BAD GUERRHEIM, STADT	2376	1155	905	273	1170	1478	836	898	319	382	16.1	
326005	BLUMBERG, STADT	2851	1907	2380	173	289	2249	1615	602	292	508	17.8	
326006	BRAEUNLINGEN, STADT	1673	1154	1439	75	147	1281	941	392	213	349	20.9	
326075	BRIGACHTAL	322	220	239	56	56	253	195	69	25	52	16.1	
326010	DAUCHINGEN	306	204	210	29	65	230	174	76	30	45	14.7	
326012	DONAUJESCHINGEN, STADT	6756	3863	3296	1128	2244	3888	2665	2868	1198	786	11.6	
326017	FURTWANGEN, STADT	3924	2340	3166	179	553	2646	1712	1278	628	663	16.9	
326020	GUETENBACH	567	312	539	25	33	380	205	187	107	15	2.6	
326027	HUEFINGEN, STADT	1158	870	844	74	220	862	718	296	152	218	18.8	
326031	KOENIGSFELD I. SCHWARZW.	745	277	126	91	513	388	195	357	82	79	10.6	
326037	MUENCHWEILER	540	314	463	37	40	389	245	151	69	138	25.6	
326041	NIEDERESCHACH	750	345	645	38	58	634	237	116	58	104	13.9	
326054	SCHOEWALD I. SCHWARZW.	555	321	386	20	148	446	285	109	36	61	11.0	
326055	SCHONACH I. SCHWARZWALD	1273	718	1018	71	182	952	575	321	143	194	15.2	
326052	ST. GEORGEN I. SCHW., ST.	7377	4287	6377	314	683	4808	2980	2569	1307	1507	20.4	
326060	TRIERG I. SCHWARZW., ST.	2782	1650	1779	349	609	1852	1248	930	402	430	15.5	
326061	TUNINGEN	350	186	293	13	38	272	163	78	23	54	15.4	
326065	UNTERKIRNACH	503	354	435	23	47	366	266	142	88	137	27.0	
326074	VILLINGEN-SCHWENNINGEN	37636	21086	25796	5065	6614	21751	13472	15885	7614	6535	17.4	
326068	VOEHRNBACH, STADT	1193	718	944	76	170	919	577	274	141	287	24.1	
327000	LKR TUTTLINGEN	38359	22271	28580	3634	5896	26630	17003	11729	5263	4946	12.9	
327002	ALDINGEN	1954	1223	1729	98	125	1347	892	607	331	195	10.0	
327004	BAERENTHAL	70	29	49	1	6	62	27	8	1	1	1.0	
327005	BALGHEIM	67	38	52	1	5	49	35	18	1	1	1.0	
327006	BUEITINGEN	457	203	426	1	24	380	160	77	37	52	11.4	
327007	BURSHEIM	273	145	270	1	1	243	136	30	9	35	12.8	
327008	BUCHHEIM	57	27	35	1	16	47	22	10	5	1	1.0	
327009	UEILINGEN	333	150	314	1	16	292	136	41	14	28	8.4	
327010	DENKINGEN	336	172	296	1	27	280	149	56	23	30	8.9	
327011	DUERBHEIM	136	76	122	1	12	116	66	20	10	1	1.0	
327012	DURCHHAUSEN	78	31	68	1	10	55	17	23	14	12	15.4	

3. Versicherungspflichtig beschäftigte Arbeitnehmer am 30.6.1976

GE- BIETS STAND 1.1.77	LAND REGIERUNGSBEZIRK (RB) REGION (RG) STADTKREIS (SKR) LANDKREIS (LKR) GEMEINDE	VERS.PFLICHTIG BESCHAEFTIGTE ARBEITNEHMER		DARUNTER IM WIRTSCHAFTS BEREICH			STELLUNG IM BERUF				AUSLAENDISCHE ARBEITNEHMER		
		INS GESAMT	MAENNL	PRODU- ZIEREND GEWERBE	HANDEL UND VERKEHR	SCNST (DIENST LEISTG)	ARBEITER		ANGESTELLTE		ANZAHL	ANTEIL IN %	
							INS GESAMT	MAENNL	INS GESAMT	MAENNL			
NOCH LKR TUTTLINGEN													
327013	EGESHEIM	205	123	196	.	7	174	110	31	13	47	22.9	
327057	EMMINGEN-LIPTINGEN	609	384	510	28	68	500	343	109	41	73	12.0	
327016	FRIDINGEN A. D. DONAU, ST.	949	674	861	19	56	761	576	188	98	188	19.8	
327017	FRITTLINGEN	213	108	188	5	19	178	97	35	11	25	11.7	
327018	GEISINGEN, STADT	1098	698	807	64	225	873	594	225	104	169	15.4	
327019	GOSHEIM	1468	771	1342	12	114	1188	641	280	130	300	20.4	
327020	GUNNINGEN	33	20	29	.	.	28	19	5	.	.	.	
327023	HAUSEN OB VERENA	83	54	8	64	7	38	25	45	29	5	6.0	
327025	IMMENDINGEN	1264	876	591	55	595	853	664	411	212	140	11.1	
327027	IRNDORF	146	80	131	.	14	130	75	16	5	9	6.2	
327029	KOENIGSHEIM	117	66	111	.	6	102	60	15	6	20	17.1	
327030	KOLBINGEN	283	156	263	.	13	239	140	44	16	18	6.4	
327033	MAHLSTETTEN	157	67	144	.	9	151	65	6	.	6	3.8	
327036	MUEHLHEIM A. D. DONAU, ST.	1069	670	954	21	87	842	565	227	105	68	6.4	
327038	NEUFAUSEN OB ECK	319	140	257	10	47	267	119	52	21	26	8.2	
327040	REICHENBACH AM HEUBERG	218	113	208	.	.	203	109	15	.	34	15.6	
327041	RENNISHAUSEN	193	97	185	.	8	184	93	9	.	.	.	
327056	RIETHEIM-WEILHEIM	1172	562	1118	16	33	854	399	318	163	144	12.3	
327055	SEITINGEN-UEBERFLACHT	199	121	174	.	25	173	112	26	9	22	11.1	
327046	SPAICHINGEN, STADT	3321	1892	2186	381	747	2191	1416	1130	476	432	13.0	
327049	TROSSINGEN, STADT	4489	2588	3461	378	625	2933	1805	1556	783	538	12.0	
327050	TUTTLINGEN, STADT	14566	8721	9701	2355	2809	9322	6351	5644	2370	1960	13.1	
327051	WEHINGEN	1215	615	1104	31	80	988	509	227	106	253	20.8	
327054	WUMLINGEN	812	581	690	52	45	587	475	225	106	95	11.7	
REGION HOCHRHEIN-BODENSEE													
330000	RG HOCHRHEIN-BODENSEE	167739	102489	100473	27082	38813	101107	71243	66632	31246	24793	14.8	
335000	LKR KONSTANZ	70045	41911	39390	11443	18507	39903	27781	30142	14130	10777	15.4	
335001	AACH, STADT	207	144	169	19	18	137	105	70	39	21	10.1	
335002	ALLENSBACH	587	265	246	21	304	344	183	243	82	53	9.0	
335098	BUDMAN-LUDWIGSHAFEN	660	359	415	30	144	461	288	199	71	92	13.9	
335015	BUESINGEN AM HOCHRHEIN	42	19	.	.	37	27	14	15	5	16	38.1	
335021	EIGELTINGEN	453	273	369	11	54	373	233	80	40	136	30.0	
335022	ENGEN, STADT	1541	744	879	201	442	1050	565	491	179	200	13.0	
335025	GAIENHOFFEN	407	203	151	22	220	278	155	129	48	56	13.8	
335026	GAILINGEN	802	279	97	10	694	369	135	433	144	134	16.7	
335028	GOTTMADINGEN	3378	2723	2998	132	234	2346	2088	1032	635	713	21.1	
335035	HILZINGEN	297	191	157	28	91	200	162	97	29	32	10.8	
335096	HOHENFELS	105	58	38	9	38	80	50	25	8	.	.	
335043	KONSTANZ, STADT	23837	13350	10185	4888	8666	10511	7052	13326	6298	3318	13.9	
335055	MOOS	82	54	39	5	36	62	49	20	5	6	7.3	
335097	MUEHLHAUSEN-EHINGEN	209	171	138	16	22	168	156	41	15	39	18.7	
335057	MUEHLINGEN	136	74	92	10	22	116	62	20	12	8	5.9	
335061	DEHNINGEN	245	157	129	21	80	202	148	43	9	37	15.1	
335099	URSINGEN-NENZINGEN	153	119	97	11	29	122	102	31	17	11	7.2	
335063	RADOLFZELL A.B., STADT	8659	5015	5420	1309	1867	5152	3299	3507	1716	1350	15.6	
335066	REICHENAU	1028	609	387	69	551	565	397	463	212	127	12.4	
335100	RIELASINGEN-WORBLINGEN	1603	796	1184	144	262	1132	566	471	230	298	18.6	
335075	SINGEN (HOENTWIEL), ST.	20271	13018	12672	3807	3724	12581	9523	7690	3495	3346	16.5	
335077	STEISZLINGEN	451	264	341	20	58	350	221	101	43	104	23.1	
335079	STOCKACH, STADT	4131	2619	2602	628	776	2667	1902	1464	717	510	12.3	
335080	TENGEN, STADT	381	200	227	25	121	305	173	76	27	25	6.6	
335081	VOLKERTSHAUSEN	380	207	356	5	17	305	153	75	54	145	38.2	
336000	LKR LOERKACH	57919	36371	35250	10981	11347	35679	25749	22240	10622	8144	14.1	
336004	AITERN	38	20	.	.	28	32	17	6	.	.	.	
336006	BAD BELLINGEN	473	188	96	26	348	294	146	179	42	47	9.9	
336008	BINZEN	329	209	213	33	78	218	158	108	51	47	14.4	
336010	BUELLEN	
336012	BUERCHAU	13	7	.	.	12	10	7	
336014	EFRINGEN-KIRCHEN	956	729	683	54	204	679	579	277	150	111	11.6	
336019	EINELDINGEN	191	150	143	15	33	125	115	56	35	14	7.3	
336020	ELBENSCHWAND	
336024	FISCHINGEN	26	16	.	.	8	23	14	.	.	5	19.2	
336025	FRUEHND	15	10	.	.	12	11	8	

3. Versicherungspflichtig beschäftigte Arbeitnehmer am 30.6.1976

GE BIETS STAND 1.1.77	LAND REGIERUNGSBEZIRK (RB) REGION (RG) STADTKREIS (SKR) LANDKREIS (LKR) GEMEINDE	VERS. PFLICHTIG BESCHAEFTIGTE ARBEITNEHMER		DARUNTER IM WIRTSCHAFTS BEREICH			STELLUNG IM BERUF				AUSLAENDISCHE ARBEITNEHMER		
		INS GESAMT	MAENNL	PRODU ZIEREND GEWERBE	HANDEL UND VERKEHR	SONST (DIENST LEISTG)	ARBEITER		ANGESTELLTE		ANZAHL	ANTEIL IN %	
							INS GESAMT	MAENNL	INS GESAMT	MAENNL			
NOCH LKR LUERRACH													
336105	GRENZACH-WYHLEN	5854	4492	5289	154	379	3808	3193	2046	1299	772	13.2	
336106	HAEG-EHRSBERG	170	101	143	.	22	149	83	21	18	39	22.9	
336034	HASEL	46	35	24	.	13	41	35	5	.	.	.	
336036	HAUSEN IM WIESENTAL	547	318	465	44	31	466	283	81	35	177	32.4	
336043	INZLINGEN	190	115	132	12	44	150	100	40	15	41	21.6	
336045	KANDERN, STADT	829	517	500	134	173	566	411	263	106	39	4.7	
336050	LOERRACH, STADT	20497	11916	9255	6852	4337	11029	7592	9468	4324	2892	14.1	
336104	MALSBURG-MARZELL	275	142	40	.	221	174	109	101	33	43	15.6	
336057	MAULBURG	1546	1044	1357	125	64	902	660	644	384	137	8.9	
336060	NEUENWEG	22	9	.	.	18	18	8	
336067	RAICH	19	15	.	.	.	17	15	
336069	RHEINFELDEN (BADEN), ST.	6278	4111	3935	733	1585	3916	3069	2362	1042	757	12.1	
336073	RUEMMINGEN	66	55	53	.	9	55	48	11	7	10	15.2	
336075	SCHALLBACH	6	6	
336078	SCHLIENGEN	436	299	270	56	94	316	262	120	37	41	9.4	
336079	SCHOENAU I. SCHWARZW., ST.	1280	766	961	96	223	1015	642	265	124	178	13.9	
336080	SCHOENENBERG	9	7	.	.	5	7	6	
336081	SCHOPFHEIM, STADT	4655	2694	2863	621	1156	2811	1913	1644	776	546	11.7	
336082	SCHWOERSTADT	243	125	156	11	75	206	109	37	16	63	25.9	
336084	STEINEN	1677	1011	1356	127	184	1220	778	457	233	418	24.9	
336086	TEGERNAU	98	60	57	.	36	71	45	27	15	.	.	
336087	TUTTNAU, STADT	1862	1141	1376	107	371	1390	900	472	241	250	13.4	
336089	TUNAU	
336090	UTZENFELD	137	101	127	.	8	118	92	19	9	7	5.1	
336091	WEIL AM RHEIN, STADT	6233	4137	3457	1518	1201	3799	2927	2434	1210	1094	17.6	
336094	WEMBACH	8	7	.	.	.	6	6	
336096	WIEDEN	67	43	.	.	41	57	41	10	.	.	.	
336097	WIES	66	45	11	7	20	44	39	22	6	.	.	
336098	WIESLET	80	30	74	.	.	63	24	17	6	.	.	
336100	WITTLINGEN	31	24	22	.	6	25	21	6	.	7	22.6	
336103	ZELL IM WIESENTAL, ST.	2647	1675	2119	229	296	1836	1283	811	392	393	14.8	
337000	LKR WALDSHUT	39775	24207	25833	4658	8959	25525	17713	14250	6494	5872	14.8	
337002	ALBBRUCK	1547	1308	1317	99	121	1214	1118	333	190	244	15.8	
337013	BERNAU	381	240	290	7	84	313	218	68	22	57	15.0	
337022	BUNDOORF I. SCHWARZW., ST.	1841	1149	1212	140	433	1271	862	570	247	173	9.4	
337027	DACKSBERG (SÜDESCHW.)	83	50	39	.	38	61	46	22	.	6	7.2	
337030	DETTIGHOFEN	63	47	27	.	10	50	40	13	7	12	19.0	
337032	DOERN	454	380	387	28	38	366	331	98	49	74	16.3	
337124	EGGINGEN	182	115	163	.	18	154	103	28	12	65	35.7	
337038	GOERWILH	846	526	660	40	143	687	466	159	60	164	19.4	
337039	GRAFENHAUSEN	383	285	240	23	113	288	236	95	49	33	8.6	
337045	HAUSEN	159	77	37	7	115	122	69	37	8	19	11.9	
337049	HERRISCHRIED	142	58	84	.	48	105	82	37	16	8	5.6	
337051	HOECHENSWAND	638	291	78	29	515	451	245	137	46	107	16.8	
337053	HÖHENTENGEN A. HÜCHRIH.	282	163	224	10	42	222	138	60	25	43	15.2	
337059	IRACH	14	8	7	.	5	11	8	
337060	JESTETTEN	899	463	661	47	186	634	364	265	99	221	24.6	
337062	KLETTGAU	1341	1010	1107	64	166	932	783	409	227	174	13.0	
337125	KUESSABERG	348	255	243	10	93	251	215	97	40	48	13.8	
337065	LAUCHRINGEN	1331	799	1077	118	133	891	570	440	229	302	22.7	
337066	LAUFENBURG (BADEN), STADT	2120	1555	1746	199	164	1466	1208	654	347	444	20.9	
337070	LUTTSTETTEN	272	210	232	14	26	230	187	42	23	63	23.2	
337076	MURG	931	528	686	107	127	653	390	278	138	192	20.6	
337090	RICKENBACH	582	381	466	16	93	482	333	100	48	102	17.5	
337096	SAECKINGEN, STADT	5584	3022	3185	852	1531	3311	1772	2273	1050	970	17.4	
337097	ST. BLASIEN, STADT	1563	875	594	147	771	1011	692	552	193	185	11.8	
337106	STUEHLINGEN, STADT	379	576	628	107	231	595	396	384	180	93	9.5	
337108	TUTTMOS	560	265	101	37	421	366	208	194	57	74	13.2	
337128	UEHLINGEN-BIRKENBOERF	363	270	198	39	132	283	231	100	39	22	5.7	
337126	WALDSHUT-TIENGEN, STADT	3369	5201	4570	2072	2702	5062	3515	4307	1686	927	9.9	
337116	WEHR, STADT	5012	2981	4319	372	308	2899	1742	2113	1239	867	17.3	
337118	WEILHEIM	145	114	90	15	32	112	104	33	10	.	.	
337127	WUTACH	145	101	113	8	19	126	71	19	10	17	11.7	
337123	WUTESCHINGEN	1196	904	1052	38	101	906	750	290	154	161	13.5	

3. Versicherungspflichtig beschäftigte Arbeitnehmer am 30.6.1976

GE BIETS STAND 1.1.77	LAND REGIERUNGSBEZIRK (RB) REGION (RG) STADTKREIS (SKR) LANDKREIS (LKR) GEMEINDE	VERS. PFLICHTIG BESCHAEFTIGTE ARBEITNEHMER		DARUNTER IM WIRTSCHAFTS BEREICH			STELLUNG IM BERUF				AUSLAENDISCHE ARBEITNEHMER	
		INS GESAMT	MAENNL	PRODU ZIEREND GEWERBE	HANDEL UND VERKEHR	SONST (DIENST LEISTG)	ARBEITER		ANGESTELLTE		ANZAHL	ANTEIL IN %
							INS GESAMT	MAENNL	INS GESAMT	MAENNL		
R E G I E R U N G S B E Z I R K T U E B I N G E N												
400000	RB TUEBINGEN	497886	294198	317980	63339	110458	310969	207814	186917	86384	66003	13.3
R E G I O N N E C K A R - A L B												
410000	RG NECKAR-ALB	202683	109801	134368	23200	43500	130011	77692	72672	32109	28735	14.2
415000	LKR REUTLINGEN	84353	48371	56107	11188	16281	53407	34076	30946	14295	13226	15.7
415014	DETTINGEN AN DER ERMS	3445	2109	3158	65	210	2496	1594	549	515	850	24.7
415089	ENGSTINGEN	960	577	375	48	524	631	396	329	181	33	3.4
415019	ENINGEN UNTER ACHALM	2992	1881	2362	265	341	1791	1110	1201	771	492	16.4
415027	GOMADINGEN	248	139	75	.	82	174	109	74	30	7	2.8
415028	GRABENSTETTEN	134	78	79	22	24	115	67	19	11	7	5.2
415029	GRAFENBERG	277	199	211	34	25	222	175	55	24	59	21.3
415034	HAYINGEN, STADT	367	229	317	.	41	319	210	48	19	38	10.4
415090	HOHENSTEIN	709	511	623	21	49	554	430	155	81	89	12.6
415039	HUELBEN	442	134	358	34	49	357	113	85	21	23	5.2
415092	LICHTENSTEIN	1698	882	1363	64	251	1294	714	404	168	408	24.0
415048	MEHRSTETTEN	354	186	317	.	29	269	144	85	42	20	5.6
415050	METZINGEN, STADT	8869	4973	6793	974	1032	6081	3710	2788	1263	1661	18.7
415053	MUENSINGEN, STADT	3461	2051	1630	333	1388	2407	1670	1054	381	239	6.9
415058	PFRONSTETTEN	97	65	39	29	17	76	57	21	8	.	.
415059	PFULLINGEN, STADT	5952	3451	4473	839	599	3915	2486	2037	965	1249	21.0
415060	PLIEZHAUSEN	723	397	562	53	107	508	313	215	84	98	13.6
415061	REUTLINGEN, STADT	42208	24332	24891	7504	9579	24141	16020	18067	8312	6355	15.1
415062	RIEDERICH	1216	946	952	207	57	924	799	292	147	312	25.7
415088	RGEMERSTEIN	474	226	384	28	49	402	198	72	28	8	1.7
415091	SONNENBUHEL	1340	596	1169	38	128	1087	497	253	99	150	11.2
415093	ST. JOHANN	502	266	368	33	93	398	165	104	41	41	8.2
415073	TROCHTELFINGEN, STADT	1117	524	906	103	87	894	450	223	74	116	10.4
415078	URACH, STADT	4796	2678	3484	321	956	3026	1910	1770	768	597	12.4
415087	WALDOORF-HAESLACH	518	249	434	11	59	427	219	91	30	127	24.5
415080	WANNWEIL	736	316	599	48	88	530	244	206	72	202	27.4
415085	ZWIEFALTEN	718	436	185	104	417	369	276	349	160	43	6.0
416000	LKR TUEBINGEN	49273	25596	25072	5761	18072	27104	16666	22169	8930	7437	15.1
416048	AMMERBUCH	1165	639	971	38	133	863	508	302	131	236	20.3
416006	BODELSHAUSEN	1770	913	1642	59	59	1359	705	411	208	341	19.3
416009	DETTENHAUSEN	866	445	560	16	65	506	379	160	66	200	30.0
416011	DUSZLINGEN	777	506	629	51	94	568	415	209	91	95	12.2
416015	GOMARINGEN	1766	768	1362	259	144	1201	563	565	205	224	12.7
416018	HIRRLINGEN	312	111	274	12	26	281	105	31	6	54	17.3
416022	KIRCHENTELL INSFURT	1219	542	952	141	110	790	329	429	213	190	15.6
416023	KUSTERDINGEN	618	290	409	118	90	415	221	203	69	81	13.1
416025	MOESSINGEN, STADT	3734	2182	3001	224	481	2727	1721	1007	461	621	16.6
416026	NEHREN	608	314	546	11	50	491	251	117	63	131	21.5
416049	NEUSTETTEN	171	115	143	.	22	137	93	34	17	16	9.4
416031	OFTERDINGEN	745	520	645	39	52	617	466	128	54	158	21.2
416036	ROTTENBURG A. NECKAR, ST.	6417	3034	3137	750	2475	3597	2180	2820	854	669	10.4
416050	STARZACH	329	190	241	7	62	250	158	79	32	24	7.3
416041	TUEBINGEN, STADT	28976	15027	10560	4031	14209	13302	8567	15674	6460	4397	15.2
417000	LKR ZOLLERNALB	69057	35834	53189	6251	9147	49500	26950	19557	8884	8072	11.7
417079	ALBSTADT, STADT	25086	13235	19207	2789	2927	17093	9439	7993	3756	3323	13.2
417002	BALINGEN, STADT	13438	7730	9233	1653	2499	8538	5493	4900	2237	1389	10.3
417008	DISINGEN	2554	1128	2034	141	377	2099	961	455	167	312	12.2
417010	BITZ	1401	837	1278	48	74	1192	723	239	114	115	8.2
417013	BURLADINGEN	4736	2096	4158	283	250	3786	1703	950	395	703	14.8
417014	DAUTMERGEN	44	6	39	.	.	39	.	5	.	.	.
417015	DORMETTINGEN	311	161	287	14	10	284	151	27	10	57	18.3
417016	DOTTERNHAUSEN	468	346	438	.	21	317	241	151	105	35	7.5
417022	GEISLINGEN, STADT	1110	353	870	126	102	887	290	223	63	86	7.7
417023	GROSSELFINGEN	322	150	283	17	21	289	120	33	10	36	11.2
417025	HAIGERLOCH, STADT	2682	1479	2106	227	282	2085	1178	597	301	265	9.9
417029	HAUSEN AM TANN	39	36
417031	HECHINGEN, STADT	5263	2573	3449	571	1161	3393	1841	1870	732	591	11.2
417036	JUNGINGEN	856	516	818	10	28	714	444	142	72	66	7.9
417044	MESZSTETTEN	2978	1417	2147	58	764	2436	1187	542	230	283	9.5

3. Versicherungspflichtig beschäftigte Arbeitnehmer am 30.6.1976

GE BIETS STAND 1.1.77	LAND REGIERUNGSBEZIRK (RB) REGION (RG) STADTKREIS (SKR) LANDKREIS (LKR) GEMEINDE	VERS. PFLICHTIG BESCHAEFTIGTE ARBEITNEHMER		DARUNTER IM WIRTSCHAFTS BEREICH			STELLUNG IM BERUF				AUSLAENDISCHE ARBEITNEHMER		
		INS GESAMT	MAENNL	PRODU ZIEREND GEWERBE	HANDEL UND VERKEHR	SONST (DIENST LEISTG)	ARBEITER		ANGESTELLTE		ANZAHL	ANTEIL IN %	
							INS GESAMT	MAENNL	INS GESAMT	MAENNL			
NUCH LKR ZOLLERNALB													
417045	NUSPLINGEN	593	328	530	27	36	517	301	76	27	43	7.3	
417047	OBERNHEIM	576	205	541	.	26	521	189	55	16	39	6.8	
417051	RANGENDINGEN	1174	587	1049	13	111	1003	498	171	89	133	11.3	
417052	RATSHAUSEN	158	34	147	.	.	150	31	8	.	31	19.6	
417054	ROSENFELD, STADT	1209	713	1016	62	128	919	578	290	135	75	6.2	
417057	SCHGEMBERG, STADT	1189	660	1014	41	134	896	529	293	131	165	13.9	
417063	STRASZBERG	590	251	534	8	48	459	184	131	67	48	8.1	
417071	WEILEN UNTER D. RINNEN	63	30	55	.	.	58	29	5	.	.	.	
417075	WINTERLINGEN	2191	1009	1896	135	136	1763	829	428	180	269	12.3	
417078	ZIMMERN UNTER DER BURG	26	26	
R E G I O N D O N A U - I L L E R													
420000	RG DONAU-ILLER	146055	92475	92136	22197	29874	89385	65325	56670	27150	18662	12.8	
421000	SKR ULM	74213	47984	42756	14753	16386	40876	31343	33337	16641	10866	14.6	
421000	ULM, STADT	74213	47984	42756	14753	16386	40876	31343	33337	16641	10866	14.6	
425000	LKR ALB-DONAU	30665	18868	21618	2934	5393	21845	15041	8820	3827	4726	15.4	
425002	ALLMENDINGEN	742	566	629	20	76	572	402	170	84	95	12.8	
425004	ALTHEIM	100	86	.	.	.	77	71	23	15	27	27.0	
425005	ALTHEIM (ALB)	90	53	29	5	48	61	42	29	11	.	.	
425008	ANSTETTEN	459	286	375	12	59	359	241	100	45	122	26.6	
425011	ASSELFFINGEN	38	22	22	.	6	28	19	10	.	.	.	
425013	BALLENDORF	53	47	49	.	.	50	44	
425140	BALZHEIM	277	178	240	.	33	231	154	46	24	53	19.1	
425014	BEIMERSTETTEN	396	278	215	114	54	258	207	138	71	31	7.8	
425017	BERGHUELEN	274	163	237	12	21	198	126	76	37	28	10.2	
425019	BERNSTADT	50	39	31	.	16	39	37	11	.	.	.	
425020	BLAUBEUREN, STADT	2878	1742	1889	234	689	1792	1275	1086	467	323	11.2	
425141	BLAUSTEIN	1734	1099	1360	133	231	1238	879	496	220	434	25.0	
425022	BUERSLINGEN	5	5	
425024	BREITINGEN	5	5	
425028	DIETENHEIM, STADT	1486	857	1313	37	119	1139	692	347	165	358	24.1	
425031	DORNSTADT	841	462	335	83	412	588	385	253	77	154	18.3	
425033	EHINGEN (DONAU), STADT	7029	4437	4766	764	1390	4735	3419	2294	1018	1221	17.4	
425035	EMERINGEN	
425036	EMERKINGEN	31	22	21	.	.	25	20	6	.	.	.	
425039	ERBACH	1372	937	926	231	188	950	759	422	178	224	16.3	
425050	GRIESINGEN	13	10	6	.	5	10	8	
425052	GRUNDSHEIM	
425055	HAUSEN AM BUSSEN	
425139	HEROLDSTATT	342	190	282	18	28	295	173	47	17	18	5.3	
425062	HULZKIRCH	21	14	.	.	.	17	13	
425064	HUETTISHEIM	80	65	59	12	5	69	60	11	5	6	7.5	
425137	ILLERKIRCHBERG	392	242	213	60	70	258	189	134	53	44	11.2	
425066	ILLERRIEDEN	103	71	67	7	16	77	65	26	6	7	6.8	
425071	LAICHINGEN, STADT	2683	1512	2170	184	305	1941	1193	742	319	304	11.3	
425072	LANGENAU, STADT	2730	1589	1624	560	447	1848	1258	882	331	321	11.8	
425073	LAUTERACH	12	8	.	.	.	11	8	
425075	LONSEE	321	144	195	56	61	240	116	81	28	38	11.8	
425079	MERKLINGEN	253	151	188	8	56	219	139	34	12	28	11.1	
425081	MUNDERKINGEN, STADT	1719	978	1353	119	222	1327	795	392	183	389	22.6	
425083	NEENSTETTEN	107	93	89	.	6	93	89	14	.	10	9.3	
425084	NELLINGEN	218	166	115	19	79	182	154	36	12	22	10.1	
425085	NERENSTETTEN	8	6	.	.	.	7	6	
425088	OBERUISCHINGEN	72	40	47	.	19	48	33	24	7	.	.	
425090	OBERMARCTAL	241	155	122	.	55	159	109	82	46	29	12.0	
425091	UBERSTADION	121	91	87	.	13	98	84	23	7	11	9.1	
425092	OELLINGEN	26	13	.	.	8	18	11	8	.	.	.	
425093	UEPFINGEN	80	61	43	.	21	68	58	12	.	7	8.7	
425097	RAMMINGEN	77	59	70	.	7	51	45	26	14	.	.	
425098	RECHTENSTEIN	46	29	46	.	.	43	28	3	.	.	.	
425104	RUTTENACKER	647	415	611	7	26	534	348	113	67	83	12.8	
425108	SCHELKLINGEN, STADT	1548	938	1088	102	350	1164	742	384	196	226	14.6	
425110	SCHNUERPFLINGEN	63	43	38	.	12	49	39	14	.	.	.	
425112	SEITZINGEN	30	25	.	.	.	26	23	.	.	7	23.3	
425138	STAIG	109	83	30	51	27	56	52	53	31	13	11.9	
425123	UNTERMARCTAL	114	55	.	14	97	99	51	15	.	16	14.0	

3. Versicherungspflichtig beschäftigte Arbeitnehmer am 30.6.1976

GE BIETS STAND 1.1.77	LAND REGIERUNGSBEZIRK (RB) REGION (RG) STADTKREIS (SKR) LANDKREIS (LKR) GEMEINDE	VERS. PFLICHTIG BESCHAEFTIGTE ARBEITNEHMER		DARUNTER IM WIRTSCHAFTS BEREICH			STELLUNG IM BERUF				AUSLAENDISCHE ARBEITNEHMER		
		INS GESAMT	MAENNL	PRODU ZIEREND GEWERBE	HANDEL UND VERKEHR	SONST (DIENST LEISTG)	ARBEITER		ANGESTELLTE		ANZAHL	ANTEIL IN %	
							INS GESAMT	MAENNL	INS GESAMT	MAENNL			
NOCH LKR ALB-DONAU													
425124	UNTERSTADION	53	16	49	.	.	47	13	6
425130	WEIDENSTETTEN	84	62	60	.	11	63	55	21	7	10	11.9	
425134	WESTERHEIM	364	169	294	17	53	285	142	79	27	33	9.1	
425135	WESTERSTETTEN	119	87	75	10	31	89	78	30	9	21	17.6	
426000	LKR BIBERACH	41177	25623	27762	4510	8095	26664	18941	14513	6682	3070	7.5	
426001	ACHSTETTEN	274	210	200	6	29	213	183	61	27	27	9.9	
426005	ALLESHAUSEN	20	13	.	.	16	5	5	15	8	.	.	
426006	ALLMANNSWEILER	20	20	.	.	.	20	20	
426008	ALTPEIM	201	129	149	10	30	165	112	36	17	18	9.0	
426011	ATTENWEILER	138	75	92	10	29	110	62	28	13	17	12.3	
426013	BAD BUCHAU, STADT	1377	644	783	177	393	997	514	380	130	80	5.8	
426014	BAD SCHUSSENRIED, STADT	2188	1278	1094	157	908	1400	915	788	363	204	9.3	
426019	BERKHEIM	220	107	153	23	33	177	94	43	13	10	4.5	
426020	BETZENWEILER	43	36	39	.	.	36	33	7	.	.	.	
426021	BIBERACH A.O. RISZ, ST.	16480	9986	11361	1960	3087	9325	6561	7155	3425	1170	7.1	
426028	BURGRIEDEN	160	94	108	11	28	126	73	34	21	8	5.0	
426031	DETTINGEN AN DER ILLER	152	96	78	.	10	105	72	47	24	.	.	
426035	DUERMENTINGEN	679	494	576	37	62	513	413	166	81	30	4.4	
426036	DUERNAU	
426038	EBERHARDZELL	356	281	218	28	78	286	252	70	29	11	3.1	
426043	ERLENMOUS	73	54	49	.	18	51	44	22	10	.	.	
426044	EROLZHEIM	281	154	194	28	46	225	127	56	27	9	3.2	
426045	ERTINGEN	845	528	561	184	90	650	439	195	89	52	6.2	
426135	GUTENZELL-HUERBEL	106	75	54	.	31	91	69	15	6	.	.	
426058	HOCHDURF	129	87	79	.	21	87	63	42	24	.	.	
426062	INGOLDINGEN	84	65	53	.	20	59	54	25	11	.	.	
426064	KANZACH	21	13	17	.	.	17	12	
426065	KIRCHBERG AN DER ILLER	397	258	366	.	14	341	231	56	27	38	9.6	
426066	KIRCHDORF AN DER ILLER	561	817	922	.	27	674	640	287	177	74	7.7	
426067	LANGENENSLINGEN	486	265	394	26	41	415	241	71	24	33	6.8	
426070	LAUPHEIM, STADT	4119	2357	2461	626	987	2529	1731	1590	626	282	6.8	
426071	MASELHEIM	365	233	146	12	191	256	183	109	50	19	5.2	
426073	MIEYINGEN	271	234	193	14	61	227	215	44	19	22	8.1	
426074	MITTEL BIBERACH	156	98	107	20	23	110	84	46	14	12	7.7	
426078	MOOSBURG	
426087	OCHSENHAUSEN, STADT	2026	1346	1440	197	361	1507	1111	519	235	246	12.1	
426090	OGGELSHAUSEN	46	35	32	.	5	34	34	12	.	.	.	
426097	RIEDLINGEN, STADT	3644	2056	2294	393	870	2390	1524	1254	532	402	11.0	
426100	ROT AN DER ROT	484	349	369	21	47	425	327	59	22	30	6.2	
426134	SCHEMMEKHOFEN	576	465	405	92	68	462	421	114	44	42	7.3	
426108	SCHWENDI	1698	1118	1448	24	198	1100	806	598	312	109	6.4	
426109	SEEKIRCH	
426113	STEINHAUSEN A.O. RUTTUM	110	83	64	.	19	87	76	23	7	.	.	
426117	TANNHEIM	379	268	250	53	41	297	234	82	34	12	3.2	
426118	TIEFENBACH	14	12	.	.	.	13	12	
426120	JMMENDORF	389	312	206	116	61	281	262	108	50	16	4.1	
426121	JUNLINGEN	138	107	86	.	25	99	87	39	20	10	7.2	
426124	UTTENWEILER	287	167	209	14	46	229	150	58	17	6	2.1	
426125	WAIN	384	287	260	62	32	271	226	113	61	35	9.1	
426128	WARTHUSEN	395	314	228	109	41	255	226	140	88	39	9.9	
R E G I O N B O D E N S E E - Ü B E R S C H W A B E N													
430000	RG BODENSEE-ÜBERSCHW.	149148	91922	91476	17942	37084	91573	64797	57575	27125	18606	12.5	
435000	LKR BODENSEE	50125	31850	32893	4869	11637	29288	21298	20837	10552	7640	15.2	
435005	BERMATINGEN	354	241	218	11	65	264	207	90	34	51	14.4	
435010	DAISENDORF	37	17	7	9	7	21	13	16	.	.	.	
435067	UEGGENHAUSERIAL	236	155	110	9	95	171	133	65	22	17	7.2	
435013	EKISKIRCH	565	327	194	258	106	314	233	251	94	78	13.8	
435015	FRICKINGEN	453	250	376	15	44	360	204	93	46	73	16.1	
435016	FRIEDRICHSHAFEN, STADT	24069	16599	17746	2258	3933	14764	11694	9305	4905	4433	18.4	
435018	HAGNAU AM BODENSEE	111	46	38	14	55	73	28	38	18	12	10.8	
435020	HEILIGENBERG	363	172	71	26	249	184	99	179	73	24	6.6	
435024	IMMENSTADT	2419	2134	2626	61	223	657	393	2262	1736	184	6.3	
435029	KRESZBACH AM BODENSEE	1385	852	876	161	331	884	643	501	209	168	12.1	

3. Versicherungspflichtig beschäftigte Arbeitnehmer am 30.6.1976

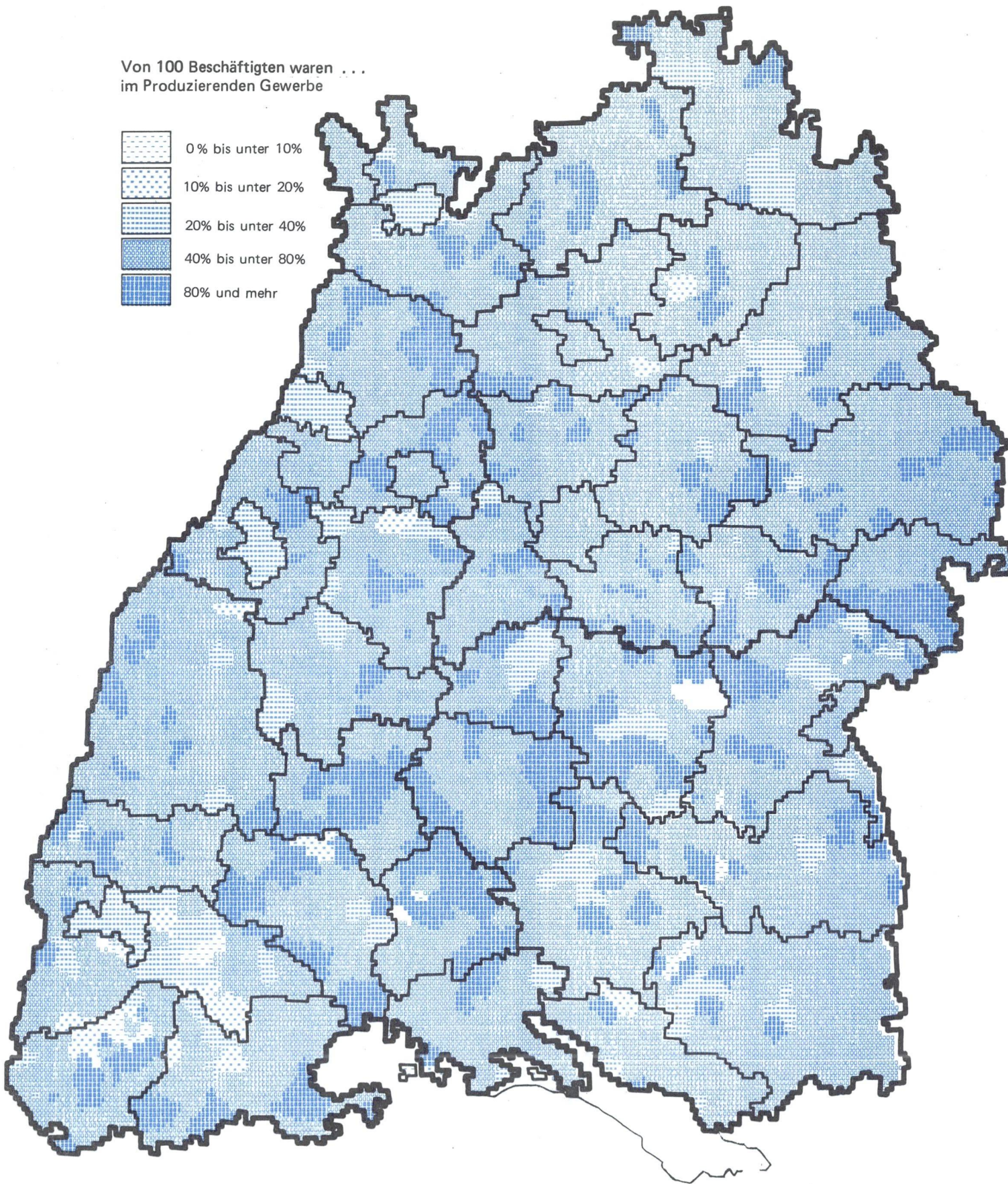
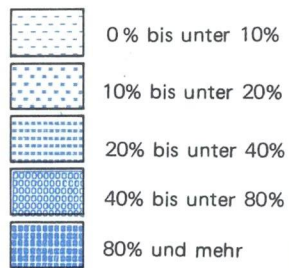
GE BIETS STAND 1.1.77	LAND REGIERUNGSBEZIRK (RB) REGION (RG) STADTKREIS (SKR) LANDKREIS (LKR) GEMEINDE	VERS. PFLICHTIG BESCHAEFTIGTE ARBEITNEHMER		DARUNTER IM WIRTSCHAFTS BEREICH			STELLUNG IM BERUF				AUSLAENDISCHE ARBEITNEHMER		
		INS GESAMT	MAENNL	PRODU ZIEREND GEWERBE	HANDEL UND VERKEHR	SONST (DIENST LEISTG)	ARBEITER		ANGESTELLTE		ANZAHL	ANTEIL IN %	
							INS GESAMT	MAENNL	INS GESAMT	MAENNL			
NOCH LKR BODENSEE													
435030	LANGENARGEN	1192	788	743	114	284	816	606	376	182	191	16.0	
435034	MARKDORF, STADT	2310	1191	1685	226	378	1555	865	755	326	482	20.9	
435035	MECKENBEUREN	1514	851	660	125	701	813	554	701	297	165	10.9	
435036	MEERSBURG, STADT	1250	578	459	161	581	715	369	535	209	181	14.5	
435042	NEUKIRCH	239	143	182	12	30	172	113	67	30	34	14.2	
435045	OBERTEURINGEN	325	251	208	27	74	223	194	102	57	32	9.8	
435047	OWINGEN	225	154	144	14	41	179	141	46	13	19	8.4	
435052	SALEM	1081	573	552	88	424	715	433	366	140	117	10.8	
435053	SIPPLINGEN	267	154	198	10	59	200	129	67	25	29	10.9	
435054	STETTEN	25	13	.	11	9	18	11	7	.	.	.	
435057	TETTNANG, STADT	3617	1996	1768	336	1421	2247	1491	1370	505	545	15.1	
435059	UEBERLINGEN, STADT	6685	3842	3391	844	2390	3280	2321	3405	1521	572	8.6	
435066	UHLINGEN-MUEHLHOFEN	903	523	637	79	167	663	419	240	104	229	25.4	
436000	LKR RAVENSBURG	66124	40298	37572	9972	17362	39893	28498	26231	11300	7557	11.4	
436001	ACHBERG	65	45	41	.	17	52	42	13	.	6	9.2	
436003	AICHSTETTEN	284	229	203	39	33	209	139	75	40	17	6.0	
436004	AITRACH	533	413	425	17	82	422	353	111	60	38	7.1	
436005	ALTSHAUSEN	1008	470	622	90	273	721	371	267	99	88	8.7	
436006	AMTZELL	228	144	139	5	56	172	125	56	19	8	3.5	
436009	ARGENBUEHL	483	389	326	37	85	404	356	79	33	29	6.0	
436008	AULENDORF, STADT	1547	915	750	318	412	963	675	584	240	80	5.2	
436009	BAD WALDSEE, STADT	3389	1970	1600	640	1044	2175	1544	1214	426	300	8.9	
436010	BAD MURZACH, STADT	2634	1821	1637	332	576	1906	1482	728	339	500	19.0	
436011	BAIENFURT	1519	1236	1186	189	138	1144	1030	375	206	327	21.5	
436012	BAINDT	232	141	120	33	70	165	121	67	20	40	17.2	
436013	BERG	933	447	847	11	62	630	275	303	172	203	21.8	
436014	BERGATREUTE	136	80	82	14	31	97	72	39	8	.	.	
436018	BUDNEGG	437	324	230	42	149	311	259	126	65	55	12.6	
436019	BOMS	
436024	EBENWEILER	40	9	34	.	.	35	9	5	.	.	.	
436093	EBERSBACH-MUSBACH	39	29	17	.	5	31	27	8	.	.	.	
436027	EICHSTEGEN	
436032	FL EISCHWANGEN	74	63	67	.	6	60	57	14	6	14	18.9	
436096	FRONREUTE	96	64	35	12	27	74	55	22	9	.	.	
436039	GRUENKRAUT	233	150	98	61	46	137	112	96	38	29	12.4	
436040	GUGGENHAUSEN	
436095	HORGENZELL	250	160	57	11	122	151	115	99	45	5	2.0	
436047	HOSZKIRCH	14	10	10	.	.	13	10	
436049	ISNY IM ALLGAEU, STADT	4380	2338	2309	560	1471	2873	1749	1507	589	644	14.7	
436052	KISZLEGG	1276	821	863	82	286	972	671	304	150	105	8.2	
436053	KOENIGSSEGGWALD	96	59	90	.	5	86	54	10	5	.	.	
436055	LEUTKIRCH I. ALLGAEU, ST.	5618	3574	3763	679	1042	3736	2736	1882	838	576	10.3	
436064	RAVENSBURG, STADT	22048	13085	11167	4385	6374	11214	8077	10834	5008	2385	10.8	
436067	RIEDHAUSEN	74	64	67	.	.	48	46	26	18	.	.	
436069	SCHLIER	326	245	252	18	43	241	194	85	51	24	7.4	
436077	UNTERWALDHAUSEN	5	
436078	VOGT	853	615	767	24	58	509	408	344	207	171	20.0	
436079	WALDBURG	184	140	129	11	39	155	128	29	12	28	15.2	
436081	WANGEN I. ALLGAEU, STADT	8726	5053	5428	1279	1913	5472	3611	3254	1442	1018	11.7	
436082	WEINGARTEN, STADT	6577	4176	3246	979	2279	3533	2746	3044	1430	669	10.2	
436083	WILHELMSDORF	925	416	412	47	440	507	282	418	134	102	11.0	
436085	WULFEGG	383	245	139	31	130	282	200	101	45	10	2.6	
436087	WOLPERTSWEDE	474	352	411	11	41	385	311	89	41	72	15.2	
437000	LKR SIGMARINGEN	52899	19774	21011	3101	8085	22392	15001	10507	4773	3409	10.4	
437005	BEURCN	188	82	106	6	63	152	62	36	20	16	8.5	
437008	BINGEN	340	181	247	20	61	297	164	43	17	33	9.7	
437031	GAMMERTINGEN, STADT	1656	820	815	238	599	1006	529	650	291	171	10.3	
437044	HERBERTINGEN	368	216	296	23	49	312	184	86	32	21	5.3	
437124	HERDWANGEN-SCHUENACH	133	72	64	.	45	99	58	34	14	6	4.5	
437047	HETTINGEN, STADT	795	553	739	13	34	682	483	113	70	90	11.3	
437053	HOMENTENGEN	538	330	443	31	59	443	296	95	34	63	11.7	
437056	ILLMENSEE	113	76	82	.	19	91	67	22	9	9	8.0	
437059	INZIGKOFEN	401	240	316	14	48	303	186	98	54	43	10.7	
437065	KRAUCHENWIES	914	637	793	24	78	714	539	200	58	118	12.9	

3. Versicherungspflichtig beschäftigte Arbeitnehmer am 30.6.1976

GE BIETS STAND 1.1.77	LAND REGISTRIERUNGSBEZIRK (RB) REGION (RG) STADTKREIS (SKR) LANDKREIS (LKR) GEMEINDE	VERS.PFLICHTIG BESCHAEFTIGTE ARBEITNEHMER		DARUNTER IM WIRTSCHAFTS BEREICH			STELLUNG IM BERUF				AUSLAENDISCHE ARBEITNEHMER		
				PRODU ZIEREND GEWERBE	HANDEL UND VERKEHR	SONST DIENST LEISTG	ARBEITER		ANGESTELLTE		ANZAHL	ANTEIL IN %	
		INS GESAMT	MAENNL				INS GESAMT	MAENNL	INS GESAMT	MAENNL			
NOCH LKR SIGMARINGEN													
437072	LEIBERTINGEN	267	129	213	11	43	230	105	37	24	6	2.2	
437076	MENGEN,STADT	2625	1534	1813	396	367	1814	1201	811	333	177	6.7	
437078	MESZKIRCH,STADT	2292	1296	1328	280	631	1644	1030	648	266	300	13.1	
437082	NEUFRA	492	190	456	7	23	409	151	83	39	47	9.6	
437086	OSTRACH	823	511	542	125	126	594	417	229	94	64	7.8	
437088	PFULLENDORF, STADT	4422	2873	3381	157	818	2907	2107	1515	766	587	13.3	
437123	SAULDORF	244	178	172	18	35	207	157	37	21	10	4.1	
437100	SAULGAU, STADT	5106	3338	3147	666	1047	3513	2650	1593	688	602	11.8	
437101	SCHNEER,STADT	579	327	498	16	65	443	262	136	65	31	5.4	
437102	SCHWENNINGEN	409	166	370	13	26	369	150	40	16	52	12.7	
437104	SIGMARINGEN,STADT	6117	3357	2298	891	2888	3109	2110	3008	1287	485	7.9	
437105	SIGMARINGENDORF	2027	1511	1872	63	78	1514	1182	513	329	343	16.9	
437107	STETTEN A. KALTEN MARKT	1387	805	566	54	753	1030	650	357	155	69	5.0	
437114	VERINGEN STADT, STADT	420	209	352	26	41	359	180	61	29	50	11.9	
437118	WALD	213	103	102	6	89	151	81	62	22	16	7.5	

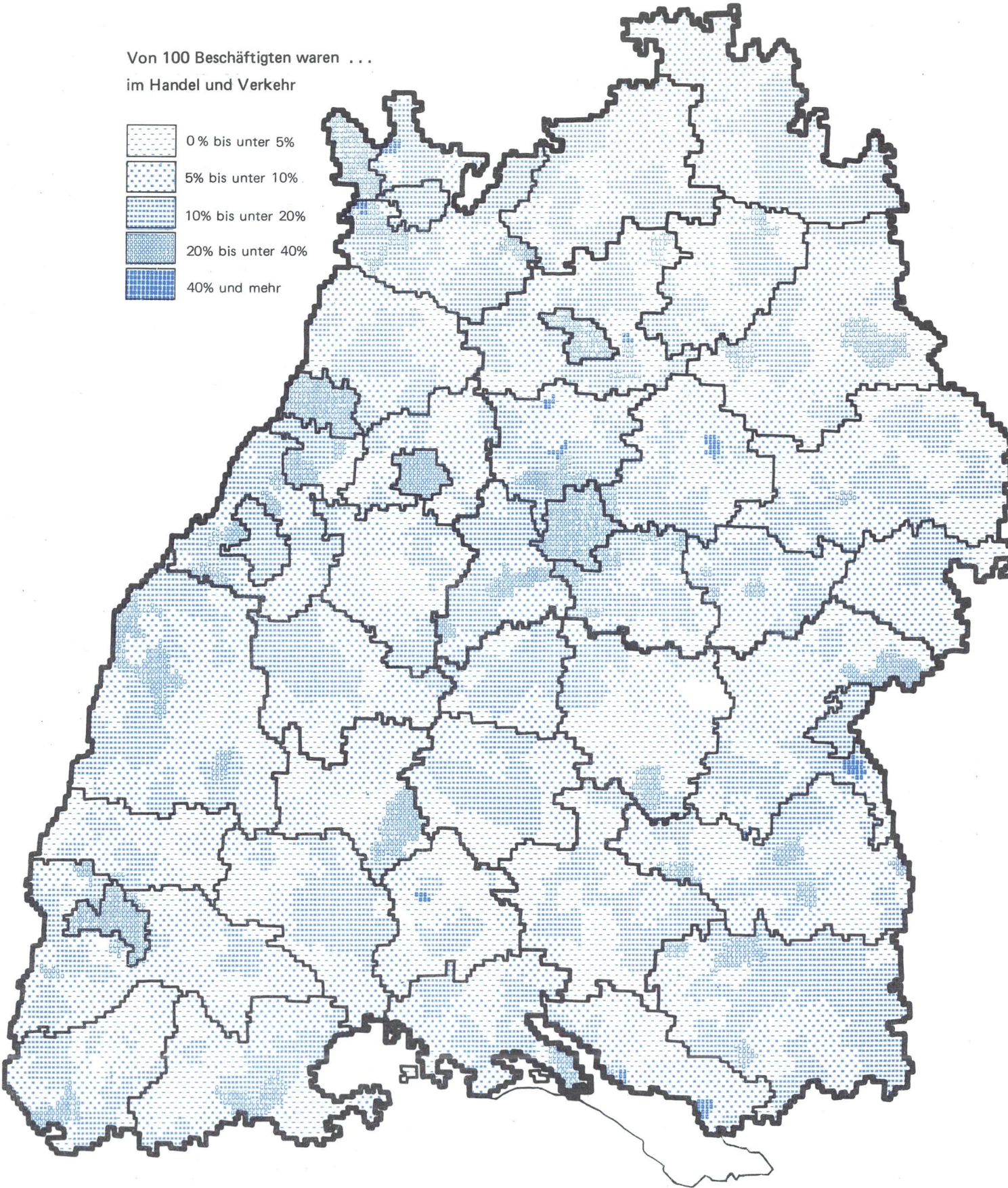

Versicherungspflichtig beschäftigte Arbeitnehmer im Produzierenden
Gewerbe am 30.6.1976

Von 100 Beschäftigten waren ...
im Produzierenden Gewerbe



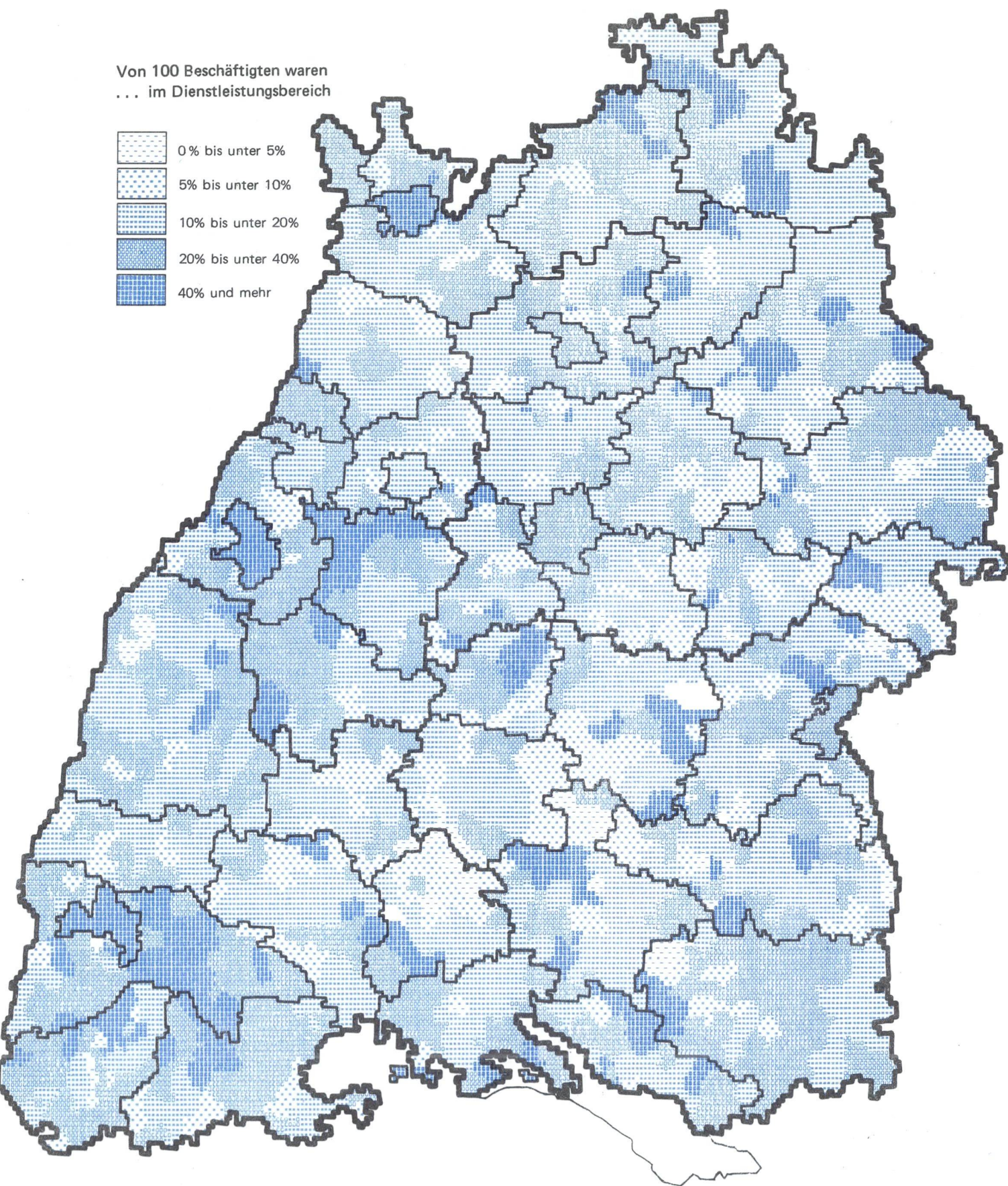
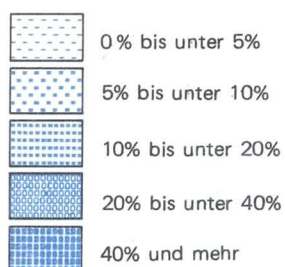
Versicherungspflichtig beschäftigte Arbeitnehmer im Handel und Verkehr am 30.6.1976

Von 100 Beschäftigten waren ...
im Handel und Verkehr



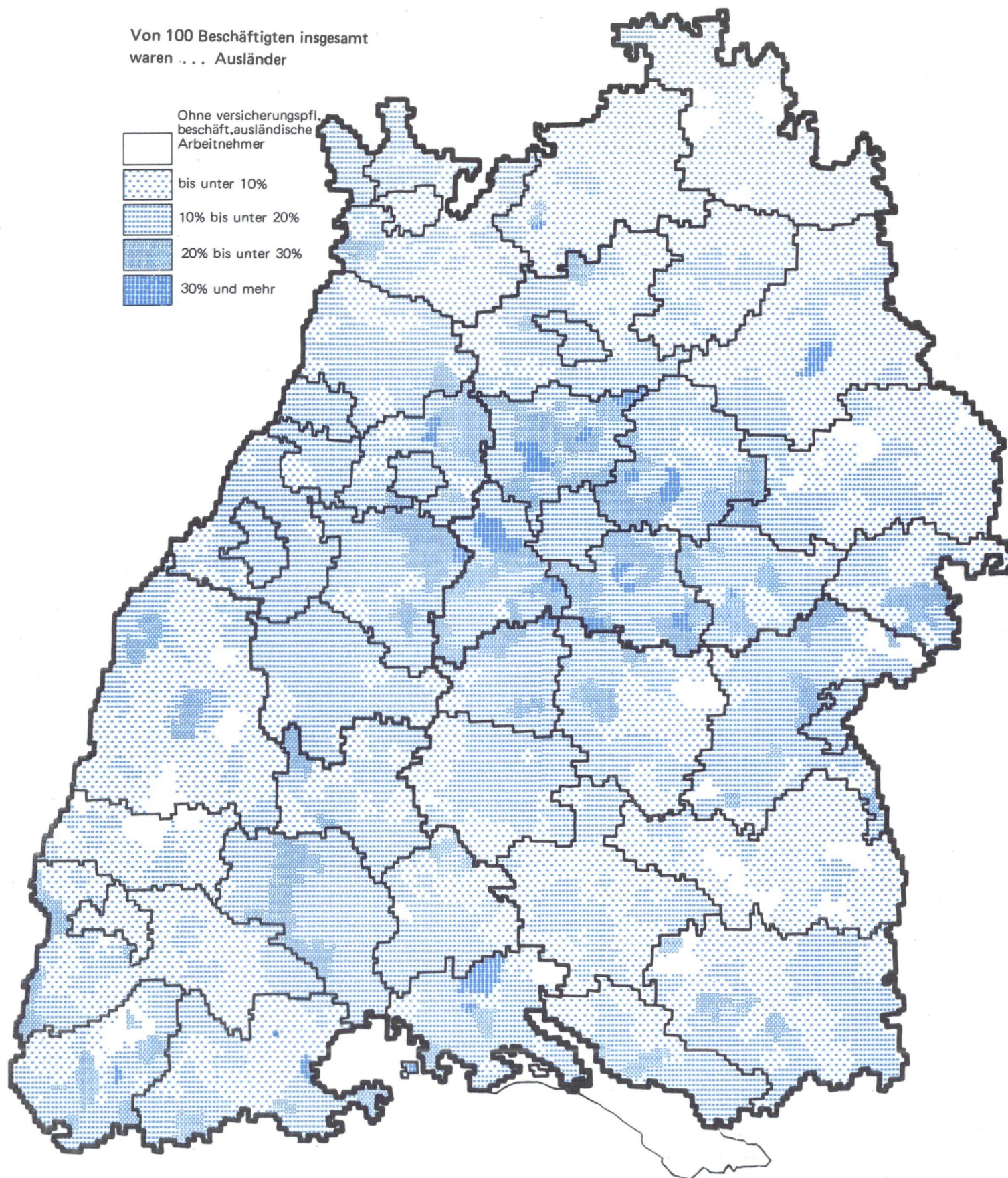
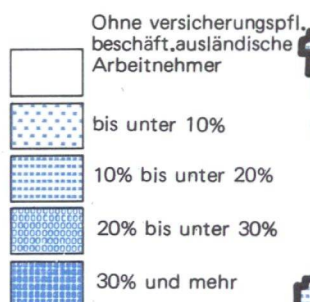
Versicherungspflichtig beschäftigte Arbeitnehmer im Dienstleistungsbereich
- ohne Handel und Verkehr - am 30.6.1976

Von 100 Beschäftigten waren
... im Dienstleistungsbereich



Versicherungspflichtig beschäftigte ausländische Arbeitnehmer am 30.6.1976

Von 100 Beschäftigten insgesamt
waren . . . Ausländer



Landwirtschaft

4. Landwirtschaft 1970/77

GE BIETS STAND L.1-77	LAND REGIERUNGSBEZIRK (RB) REGION (RG) STADTKREIS (SKR) LANDKREIS (LKR) GEMEINDE	LANDWIRTSCHAFTL. GEN.FLAECHE		LANDWIRTSCHAFTL. BETRIEBE			---- RINDERHALTUNG ----			---- SCHWEINEHALTUNG ----		
		INS GESAMT	VERAEN DERUNG	LANDWIRT SCHAFTL BETR.(AB 0.5 HA)	VERAEN DERUNG IN %	DURCH SCHNITTL BETR GROESSE HA LF	RINDER HALTER INS GESAMT	RINDERBESTAND VERAEN DERUNG IN %	SCHWEINE HALTER INS GESAMT	SCHWEINEBESTAND VERAEN DERUNG IN %		
		IN HA	IN % 1977/ 1971	INSGES 1977	1977/ 1970	1977	1977	1977	1977/ 1970	1977	1977	1977/ 1970
		1977	1971	1977	1970	1977	1977	1977	1970	1977	1977	1970
000000	LD BADEN-WUERATTEMBERG	1717244	-2.6	186436	-26.4	8.4	98864	1850036	-0.3	120085	2165674	-3.0
R E G I E R U N G S B E Z I R K S T U T T G A R T												
100000	RB STUTTGART	571060	-2.6	58545	-26.3	8.9	30843	622671	0.1	35469	879955	4.1
R E G I O N M I T T L E R E R N E C K A R												
110000	RG MITTLERER NECKAR	181989	-3.9	23142	-31.0	6.5	9670	182375	-3.5	9548	148801	-8.8
111000	SKR STUTTGART	6222	-5.1	615	-28.7	5.4	118	2489	-34.3	63	2164	-34.6
111000	STUTTGART,L.-HAUPTST.	6222	-5.1	615	-28.7	5.4	118	2489	-34.3	63	2164	-34.6
115000	LKR BOEBLINGEN	28275	-5.3	3790	-33.5	6.2	1441	23940	-12.1	1771	27034	-9.7
115001	AIDLINGEN	1280	-4.6	171	-30.5	5.7	67	1027	-0.6	76	546	-36.7
115002	ALTDORF	464	-4.6	78	-10.3	5.9	38	652	-19.5	28	344	-39.2
115003	BOEBLINGEN,STADT	863	-14.5	65	-54.9	7.4	20	473	-27.5	25	389	-67.2
115004	BCNDORF	1354	3.7	128	-32.6	10.1	55	1282	-7.8	84	1538	-7.1
115010	DECKENPFORNN	743	-2.6	105	-16.7	6.3	50	916	-1.5	93	1635	0.7
115013	EHNINGEN	992	-1.6	83	-31.4	11.5	45	1161	-4.3	53	990	11.2
115015	GAERTRINGEN	829	-16.9	123	-51.0	5.0	33	451	-33.1	52	253	-44.8
115016	GAUFELDEN	1562	-1.5	216	-28.5	6.8	62	1309	-20.1	126	2306	-14.5
115054	GRAFENAU	654	0.3	96	-28.4	6.1	35	369	-35.9	43	294	-33.3
115021	HERRENBERG,STADT	3574	-3.5	620	-19.5	5.0	253	3243	-17.4	354	4611	-7.2
115022	HILDRIZHAUSEN	509	-1.3	84	-22.2	5.2	43	605	2.7	54	609	20.8
115024	HOLZGERLINGEN	716	-7.7	107	-49.3	5.0	44	505	-11.6	61	727	-34.9
115053	JETTINGEN	1674	6.2	161	-37.8	10.1	82	1775	-6.8	121	3211	6.7
115028	LECNBERG,STADT	2033	-3.7	164	-51.9	9.1	57	1447	-11.9	60	1435	14.7
115029	MAGSTADT	713	-5.1	51	-40.0	6.9	16	242	-27.8	14	189	-45.2
115034	MOETZINGEN	666	-6.8	121	-35.3	3.6	33	203	-48.7	77	568	-36.2
115037	NJFRINGEN	436	-8.2	118	-42.7	2.5	21	173	-53.0	30	209	-25.9
115041	RENNINGEN	1535	-4.5	171	-33.7	8.1	54	1210	-9.2	45	2399	104.5
115042	RUTESHEIM	599	-29.2	86	-33.3	6.4	46	564	-22.5	39	490	-36.0
115044	SCHOENAUICH	517	-8.1	75	-53.1	4.9	22	398	-4.8	24	54	-57.1
115045	SINDELFIGEN,STADT	1279	-10.0	167	-30.7	6.7	52	1259	-2.9	49	459	-65.1
115046	STEINBRONN	245	-9.5	54	-49.5	2.7	16	170	-13.7	8	23	-57.4
115048	WALDENBUCH,STADT	610	-9.6	99	-8.3	5.8	43	749	15.8	25	276	70.4
115050	WEIL DER STADT,STADT	2376	-3.2	322	-29.7	6.2	130	1760	-4.3	131	2522	6.7
115051	WEIL IM SCHOENBUCH	968	-13.4	190	-19.8	4.4	78	993	-18.0	52	276	-39.7
115052	WEISSACH	1085	-5.1	135	-41.8	6.4	46	1004	8.5	47	681	-13.2
116000	LKR ESSLINGEN	31942	-5.1	5261	-32.4	4.6	1911	24792	-12.4	1488	16829	-14.7
116076	AICHWALD	551	-0.5	124	-38.0	3.0	29	243	-34.0	33	90	-67.4
116004	ALTBACH	124	-3.2	15	-21.1	3.5	8	28	0.0	5	124	2.5
116005	ALTDORF	274	1.5	68	-8.1	3.9	27	360	-7.9	31	205	-48.5
116006	ALTENRIET	214	-7.9	30	-28.6	6.6	15	344	-2.8	21	148	-49.3
116007	BALTMANNSEILER	523	-0.6	132	-28.6	2.7	34	353	-12.8	9	24	-73.9
116008	BENPFLINGEN	351	-0.9	52	-41.6	4.5	26	314	-3.1	19	95	-46.6
116011	BEUREN	584	-0.2	167	-15.7	3.1	41	404	-33.2	19	82	-52.0
116012	BISSINGEN AN DER TECK	1100	-10.7	142	-24.5	6.9	65	852	-8.3	43	147	-61.5
116014	DEIZISAU	159	-15.6	24	-54.7	5.6	2	9	-87.7	6	187	24.7
116015	DENKENDORF	482	-18.9	58	-42.0	4.7	15	205	-8.5	19	580	16.2
116016	DETTINGEN UNTER TECK	578	-2.5	157	-23.4	4.3	53	575	-31.6	33	276	-4.2
116018	ERKENBRECHTSWEILER	425	-3.3	48	-36.8	6.9	33	356	-14.0	37	213	-37.7
116019	ESSLINGEN A.NECKAR,ST.	1613	-4.8	356	-43.4	1.9	13	107	-56.5	22	540	-15.9
116077	FILDERSTADT,STADT	2610	-1.5	386	-37.1	5.8	209	2273	-20.7	244	2508	-31.7
116020	FRICKENHAUSEN	663	-11.9	180	-34.5	2.2	48	299	-33.3	18	232	110.9
116021	GROETZINGEN,STADT	789	-10.0	131	-41.0	4.9	74	1003	9.7	40	302	-43.1
116022	GROSZBETTLINGEN	243	-16.7	45	-22.4	2.9	21	119	-41.1	15	29	-39.6
116027	HUCHDORF	463	-4.6	38	-25.5	11.5	32	768	1.5	17	123	-18.5
116029	HOLZMADEN	211	-9.4	74	-25.3	2.3	22	276	19.0	9	11	-70.3
116033	KIRCHHEIM U. TECK,STADT	2640	-3.0	300	-20.2	6.2	121	1606	-18.8	93	940	-12.1
116035	KUENGEN	916	-0.6	67	-39.6	11.3	33	1037	-4.2	31	1215	19.0
116036	KOHLBERG	358	-1.1	104	-42.5	2.2	39	243	-12.3	14	25	-66.2
116078	LEINFELD.-ECHTERDINGEN	1300	-2.8	169	-31.3	6.2	83	1584	-3.4	50	695	-27.6
116079	LENNINGEN	1829	-7.9	341	-29.3	3.9	127	1258	-10.7	92	472	-42.3
116037	LICHTENWALD	279	-3.7	49	-25.8	4.4	22	288	-4.3	9	16	-65.2

4. Landwirtschaft 1970/77

GE BIETS STAND 1.1.77	LAND REGIERUNGSBEZIRK (RB) REGION (RG) STADTKREIS (SKR) LANDKREIS (LKR) GEMEINDE	LANDWIRTSCHAFTL. GEN.FLAECHEN		LANDWIRTSCHAFTL. BETRIEBE			RINDERHALTUNG			SCHWEINEHALTUNG		
		INS GESAMT	VERAEN DERUNG	LANDWIRT SCHAFTL BETR. (AB 0,5 HA)	VERAEN DERUNG	DURCH SCHNITTL BETR GROSSE	RINDER HALTER	RINDERBESTAND VERAEN	SCHWEINE HALTER	SCHWEINEBESTAND VERAEN		
		IN HA	IN %	INSGES	IN %	HA LF	INS GESAMT	INS GESAMT	INS GESAMT	INS GESAMT	INS GESAMT	INS GESAMT
		1977	1977/ 1971	1977	1977/ 1970	1977	1977	1977/ 1970	1977	1977	1977/ 1970	1977
NOCH LKR ESSLINGEN												
116041	NECKARTAILFINGEN	425	-10.5	67	-4.3	4.8	24	334	-15.2	24	233	-43.0
116042	NECKARTENZLINGEN	420	-19.4	37	-24.5	7.8	11	305	19.1	5	17	-71.2
116043	NEIDLINGEN	680	3.6	108	-7.7	5.5	63	766	-15.1	52	358	2.0
116046	NEUFFEN, STADT	694	-15.4	215	-15.7	2.6	41	343	-27.0	19	30	-68.8
116047	NEUHAUSEN A. D. FILDERN	510	5.3	36	-41.0	9.0	12	208	-14.0	21	256	28.0
116048	NOTZINGEN	363	4.1	61	-47.0	5.6	38	570	5.9	22	139	-44.4
116049	NUERTINGEN, STADT	1898	-5.4	380	-26.2	4.2	141	1522	-26.0	102	1401	43.7
116050	OBERBOIHINGEN	357	-2.3	45	-43.8	5.8	22	257	-32.2	22	204	-61.1
116053	OHMDEN	301	-7.6	50	-57.6	5.0	27	284	-3.7	20	68	-46.5
116080	OSTFILDERN, STADT	1237	-5.8	124	-56.3	6.8	36	910	0.1	43	1896	36.2
116054	OWEN, STADT	663	-1.6	99	-16.1	5.7	40	744	1.1	25	128	-21.0
116056	PLOCHINGEN, STADT	252	-14.0	20	-71.8	4.6	10	50	-35.1	8	236	124.8
116058	REICHENBACH A. D. FILS	200	9.0	33	-21.4	5.3	6	195	-5.8	6	179	42.1
116063	SCHLAITDORF	370	8.9	76	-35.0	4.2	36	506	9.3	30	366	-31.2
116068	UTTERENHINGEN	350	-14.8	54	-27.0	5.9	22	559	-2.6	12	95	-53.4
116070	WEILHEIM A.D.TECK, ST.	1756	-6.6	405	-18.8	3.7	128	1296	-8.9	93	658	18.3
116071	WENDLINGEN A.NECKAR, ST.	832	-0.6	58	-42.6	8.2	11	347	8.4	11	496	65.3
116072	WERNAU(NECKAR), STADT	442	-8.9	54	-44.9	5.4	12	248	4.6	13	231	6.0
116073	WOLFSCHLUGEN	513	-0.1	82	-49.1	4.8	39	444	-13.5	31	559	-27.6
117000	LKR GOEPPINGEN	34441	-2.7	2724	-27.2	11.4	1800	45757	5.9	1583	30939	-1.7
117001	ADELBERG	212	-32.3	29	-40.8	6.7	17	278	-31.7	17	99	-57.9
117002	AICHELBURG	165	-11.6	24	-31.4	6.1	16	244	2.5	14	48	-49.5
117003	ALBERSHAUSEN	391	-9.1	37	-33.9	7.7	19	482	-15.1	16	80	-52.4
117006	BAD DITZENBACH	1063	-11.1	67	-55.3	12.9	39	1163	31.6	21	365	-40.8
117007	BAD UEBERKINGEN	1167	-6.7	153	-17.3	7.1	75	1165	-8.6	76	1159	-5.1
117009	BIRENBACH	109	-12.2	10	-44.4	9.7	7	249	3.7	8	108	-39.0
117010	BOEHMENKIRCH	3154	-5.7	255	-28.8	12.1	206	4838	7.4	208	4861	-7.3
117011	BOERTLINGEN	424	2.6	43	-20.4	9.6	35	1087	36.2	26	451	-5.3
117012	BOLL	614	0.7	35	-22.2	15.0	28	886	18.4	24	649	22.2
117014	DEGGINGEN	1128	5.0	63	-18.2	16.9	45	1394	17.4	34	423	-19.9
117015	DUNZDORF, STADT	2357	-3.2	125	-43.7	17.4	91	2772	12.7	68	2541	11.4
117016	DRACKENSTEIN	489	-9.6	38	-17.4	12.8	29	587	4.8	30	687	28.7
117017	DUERNAU	348	6.4	31	-20.5	10.9	18	518	16.9	23	438	-17.0
117018	EBERSBACH A. D. FILS, ST.	1476	-2.7	126	-38.5	10.2	91	2321	8.5	77	1090	-12.2
117019	EISLINGEN/FILS, STADT	1044	5.3	68	-41.9	12.4	50	1502	6.4	32	135	-46.2
117020	ESCHENBACH	509	4.6	44	-6.4	11.4	33	817	-2.2	27	307	42.1
117023	GAMMELSHAUSEN	238	4.3	25	-24.2	9.1	14	389	23.9	14	104	-15.4
117024	GEISLINGEN A.D.ST., ST.	4100	-2.0	235	-10.3	16.2	139	4075	0.7	160	6474	-7.5
117025	GINGEN AN DER FILS	537	-4.8	70	-27.8	6.7	24	581	4.7	10	111	-28.8
117026	GOEPPINGEN, STADT	3154	-7.8	202	-27.3	13.2	163	4747	-5.4	132	2300	3.3
117028	GRUBINGEN	1108	0.3	136	-47.1	6.5	74	735	-22.7	94	415	-11.9
117029	HATTENHOFEN	542	-8.3	53	-29.3	8.6	37	869	-2.7	36	219	-56.7
117030	HEININGEN	675	-4.9	61	-12.9	10.8	47	1094	1.1	31	183	-25.9
117031	HUHENSTADT	823	-4.0	56	-18.8	14.6	33	879	-2.1	37	636	-28.7
117033	KUCHEN	301	1.9	25	-62.1	8.5	9	243	-5.1	7	127	-14.8
117061	LAUTERSTEIN, STADT	582	-11.0	51	-8.9	10.6	21	716	27.9	16	1501	241.9
117035	MUEHLHAUSEN IM TAELE	399	4.9	35	-25.5	8.8	20	323	-5.6	16	909	74.8
117037	OTTENBACH	919	45.5	65	27.5	14.0	60	1808	72.5	54	764	40.2
117038	RECHBERGHAUSEN	355	-14.1	15	-21.1	14.4	11	424	-0.9	11	312	-17.0
117042	SALACH	470	-1.3	34	-5.6	12.7	18	558	-7.6	11	268	-3.6
117043	SCHLAT	610	3.6	52	-32.5	11.2	33	920	4.9	26	161	24.8
117044	SCHLIERBACH	668	-1.7	64	-22.0	7.6	34	684	6.9	18	254	-21.4
117049	SUESZEN	706	-1.1	85	-19.8	6.8	37	765	-1.8	20	140	-25.1
117051	UHINGEN	1068	3.5	110	-24.7	8.7	75	1931	18.4	52	589	15.5
117053	WAESCHENBEUKEN	728	-7.2	70	-23.1	10.3	55	1350	-3.6	52	663	-11.1
117055	WANGEN	535	-2.2	47	-42.7	10.2	42	970	3.2	27	451	64.0
117058	WIESENSTEIG, STADT	666	-1.3	30	-21.1	21.9	20	670	15.1	20	329	-22.0
117060	ZELL UNTER AICHELBURG	609	-3.8	55	400.0	10.1	35	723	8.6	38	588	-4.9
118000	LKR LUDWIGSBURG	42266	-2.7	4577	-31.1	7.7	1853	40239	-1.9	2222	42021	-3.2
118001	AFFALTERBACH	897	3.1	67	-42.7	10.9	43	1103	-3.3	29	1298	40.0
118002	ALDINGEN AM NECKAR	1491	-3.1	123	-41.1	10.5	65	1820	7.9	51	1726	58.2
118003	ASPERG, STADT	179	-26.7	31	-31.1	3.0	9	61	-51.6	13	44	-37.1
118006	BENNINGEN AM NECKAR	287	-13.4	33	-60.7	4.7	10	241	5.2	8	116	-26.1
118007	BESIGHEIM, STADT	1069	-3.0	181	-27.9	4.0	28	432	-29.1	64	493	-22.7

4. Landwirtschaft 1970/77

GE BIETS STAND L.1.77	LAND REGIERUNGSBEZIRK (RB) REGION (RG) STADTKREIS (SKR) LANDKREIS (LKR) GEMEINDE	LANDWIRTSCHAFTL. GEN.FLAECHEN		LANDWIRTSCHAFTL. BETRIEBE			RINDERHALTUNG			SCHWEINEHALTUNG		
		INS GESAMT	VERAEN DERUNG	LANDWIRT SCHAFTL BETR.(AB 0,5 HA)	VERAEN DERUNG	DURCH SCHNITTL BETR GRGESSE	RINDER HALTER	RINDERBESTAND VERAEN DERUNG	SCHWEINE HALTER	SCHWEINEBESTAND VERAEN DERUNG		
		IN HA	IN %	1977/ 1971	IN %	HA LF	INS	INS	INS	INS	INS	
		1977	1971	1977	1970	1977	1977	1977/ 1970	1977	1977/ 1970	1977	
NOCH LKR LUDWIGSBURG												
118079	BIETIGHEIM.-BISSINGEN,ST.	1510	-5.0	102	-29.2	12.3	54	1349	-2.5	47	976	-9.3
118010	BOENNIGHEIM,STADT	1332	1.1	141	-26.9	7.0	48	909	-6.3	71	1410	-19.7
118011	DITZINGEN,STADT	2051	-4.0	171	-34.5	11.6	94	2675	9.9	87	1675	-8.1
118012	EBERDINGEN	1766	-2.0	163	-23.1	10.1	92	2173	0.4	84	1844	-28.7
118014	ERDMANNHAUSEN	560	3.6	71	-62.4	5.9	22	546	3.2	22	856	-9.4
118015	ERLIGHEIM	473	1.1	69	-11.5	6.4	36	428	-19.7	52	1875	26.6
118078	FREIBERG AM NECKAR	864	-5.1	75	-34.8	9.6	36	1040	-1.8	37	926	-27.3
118016	FREUDENTAL	132	-19.3	24	-66.7	3.3	8	111	-2.6	6	30	-59.5
118018	GEMMIGHEIM	451	-0.9	88	-32.8	4.5	18	447	17.0	41	644	-13.3
118019	GERLINGEN,STADT	622	-2.8	38	-26.9	8.6	18	482	-0.2	24	217	-7.7
118021	GRÖSBOITZ,STADT	1688	-1.7	273	-18.5	4.9	117	1459	-10.2	195	1591	-28.6
118027	HEMMINGEN	935	0.2	59	-11.9	15.7	38	1230	15.8	26	1055	31.1
118028	HESSIGHEIM	528	10.7	147	-18.3	2.5	16	101	-56.3	56	1089	49.8
118077	INGERSHEIM	894	-4.5	97	-33.1	7.4	47	891	-0.7	48	1050	-30.7
118040	KIRCHHEIM AM NECKAR	625	-4.6	87	-40.4	6.5	26	465	-4.7	31	396	-49.4
118080	KÖRNAL-MUENCHINGEN,ST.	1484	-2.3	99	-22.7	14.0	56	2002	18.2	38	1589	44.1
118046	KÖRNWESTHEIM,STADT	840	4.3	52	-25.7	15.1	18	504	-15.6	13	289	-53.4
118047	LOECHAU	652	-5.7	89	-36.9	6.6	33	598	-13.8	46	1385	50.4
118048	LUDWIGSBURG,STADT	2802	-5.8	223	-27.8	8.8	90	2678	4.0	85	2448	9.6
118049	MARBACH AM NECKAR,ST.	1157	0.8	88	-47.0	10.4	41	1130	-0.9	48	1543	-3.1
118050	MARKGROENINGEN,STADT	1752	-1.0	123	-38.2	12.6	76	1653	-2.3	76	775	-47.3
118051	MOEGLINGEN	882	-1.1	75	0.0	10.7	56	1408	18.0	54	2157	32.6
118053	MUNDELSHEIM	523	-4.1	185	-0.5	2.4	25	144	-48.0	94	345	-31.4
118054	MURR	402	-4.2	41	-62.0	8.3	19	466	-7.9	18	352	-12.0
118059	OBERRIESEN,STADT	509	-8.6	39	-40.0	12.7	23	677	14.6	26	575	31.6
118060	OBERSTENFELD	655	-8.0	192	-26.2	3.6	65	635	-36.2	99	446	-32.0
118063	PLEIDELSHEIM	642	-3.0	58	-26.6	8.7	25	610	-13.1	27	550	-11.6
118076	SACHSENHEIM,STADT	2586	-1.9	316	-34.7	6.8	118	2119	-2.9	135	1433	-30.7
118067	SCHWIEBERDINGEN	1041	-6.4	91	-27.8	11.1	55	1156	7.7	45	1070	17.6
118068	SERSHEIM	658	1.8	92	-39.9	6.2	41	890	29.2	41	836	18.1
118070	STEINHEIM A. D. MURR,ST.	1563	0.2	149	-28.4	8.1	71	1414	-5.1	91	2582	22.4
118071	TAMM	682	-7.4	42	-45.5	13.3	27	665	9.6	26	583	-38.5
118073	VAHINGEN A. D. ENZ,ST.	4551	-2.5	514	-29.5	7.8	173	3284	-14.1	241	3597	9.1
118074	WALHEIM	332	-3.1	69	25.5	3.8	16	243	-28.1	27	155	-33.8
119000	LKR REMS-MURR-KREIS	38844	-4.2	6175	-29.7	5.2	2547	45158	-0.5	2521	29814	-15.7
119001	ALFDORF	3242	-5.7	356	-22.8	8.9	257	5489	5.9	246	2700	-33.6
119003	ALLMERSBACH IM TAL	420	-6.4	64	-30.4	5.8	30	588	-3.8	22	59	-53.9
119004	ALTHUETTE	752	1.6	125	-30.6	5.5	76	1037	4.2	62	447	-9.3
119087	ASPBACH	2008	4.0	205	-30.5	9.1	140	3028	0.2	143	2664	-11.1
119006	AUENWALD	1044	-4.8	197	-26.8	4.8	82	1406	-8.3	84	853	-12.3
119008	BACKNANG,STADT	2395	2.1	209	-19.6	9.9	133	3809	8.4	107	2870	12.9
119089	BERGLEN	1420	0.3	252	-22.9	4.6	107	1375	-8.6	120	714	-26.5
119018	BURGSTETTEN	720	-3.5	80	-31.6	8.5	34	877	-10.1	48	1719	-9.4
119020	FELLBACH,STADT	1631	-4.0	220	-35.7	5.5	41	562	-16.2	59	1199	-21.9
119024	GROSZERLACH	1183	2.2	153	-18.6	7.2	103	1827	-2.0	73	788	-24.2
119037	KAISERSBACH	1327	6.0	199	-6.6	6.2	150	1961	11.7	137	752	-25.1
119093	KERNEN IM REMSTAL	737	-3.6	160	-30.4	3.5	22	217	-31.8	27	127	-69.1
119038	KIRCHBERG AN DER MURR	760	-13.8	69	-43.0	9.6	43	1300	1.4	51	1905	18.9
119041	KURB	563	-5.8	206	-16.9	2.3	31	279	-13.1	58	258	-46.8
119042	LEUTENBACH	1202	-2.7	141	-31.6	7.5	60	1353	5.1	76	3330	32.5
119044	MURRHARDT,STADT	2492	-7.4	314	-33.9	7.3	220	4039	1.8	172	1069	-42.5
119053	OPPENWEILER	742	-11.7	102	-23.3	7.2	51	1309	4.5	41	424	-34.7
119055	PLUEDERHAUSEN	420	-11.5	94	-38.2	2.8	22	288	-20.4	20	39	-32.8
119090	REMSHOLDEN	793	-17.4	235	-41.4	1.7	27	157	-51.2	51	205	-53.1
119061	RUDERSBERG	1666	-10.8	393	-20.8	3.3	135	1439	-20.0	105	306	-43.1
119067	SCHORNDORF,STADT	1834	-12.0	375	-36.3	3.5	108	1634	-12.5	105	343	-47.6
119068	SCHWAIKHEIM	611	-3.8	47	-48.4	6.2	23	438	7.1	31	174	-13.0
119069	SPIEGELBERG	681	4.5	102	-19.7	5.7	78	958	8.0	69	376	-4.3
119075	SÜLZBACH AN DER MURR	1071	-4.9	113	-36.9	9.0	87	2083	18.4	90	754	-0.8
119076	UMBACH	911	-1.3	130	-51.9	3.6	42	542	-16.5	37	111	-46.1
119079	WAIBLINGEN,STADT	2095	-5.3	281	-39.3	5.5	113	2145	10.4	102	2197	19.7
119091	WEINSTADT,STADT	1826	-3.0	660	-29.6	1.9	40	266	-50.3	127	937	-26.0
119083	WEISSACH IM TAL	857	-8.5	122	-39.0	5.6	73	1053	-10.3	75	435	-40.0
119084	WELZHEIM,STADT	1652	2.5	177	-9.2	9.0	118	2352	11.7	101	1095	-36.8
119085	WINNENDEN,STADT	1335	-5.8	314	-24.9	3.1	83	1138	-13.6	72	316	-60.2

4. Landwirtschaft 1970/77

GE- BIETS STAND 1.1.77	LAND REGIERUNGSBEZIRK (RB) REGION (RG) STADTKREIS (SKR) LANDKREIS (LKR) GEMEINDE	LANDWIRTSCHAFTL. GEN. FLÄCHE			LANDWIRTSCHAFTL. BETRIEBE			RINDERHALTUNG			SCHWEINEHALTUNG		
		INS	VERAEN		LANDWIRT	VERAEN	DURCH	RINDER	RINDERBESTAND		SCHWEINE	SCHWEINEBESTAND	
		GESAMT	DERUNG		SCHAFTL	DERUNG	SNITT	HALTER	VERAEN		HALTER	VERAEN	
		IN HA	IN %		BETR. (AB	IN %	BETR	INS	INS	DERUNG	INS	INS	DERUNG
		1977/	1977/		0.5 HA)	1977/	GROESSE	GESAMT	GESAMT	1977/	GESAMT	GESAMT	1977/
		1977	1971		1977	1970	HA LF	1977	1977	1970	1977	1977	1970
NOCH LKR REMS-MURR-KREIS													
119086	WINTERBACH	453	-7.5		80	-27.3	2.3	18	209	0.0	20	48	-45.5
R E G I O N F R A N K E N													
120000	RG FRANKEN	282680	-1.9		26415	-23.7	10.1	14383	284558	-2.0	19038	586571	12.0
121000	SKR HEILBRONN	5736	-4.1		446	-29.0	11.0	147	2962	-20.7	162	3996	-5.7
121000	HEILBRONN,STADT	5736	-4.1		446	-29.0	11.0	147	2962	-20.7	162	3996	-5.7
125000	LKR HEILBRONN	66213	-2.7		7259	-31.1	8.2	2512	48467	-9.7	4018	88080	-3.6
125001	ABSTATT	566	-4.2		64	-33.3	7.3	32	652	-0.5	44	529	43.4
125005	BAD FRIEDRICHSHALL, ST.	1682	-0.7		108	-33.7	13.0	49	1007	-14.5	63	971	-9.4
125006	BAD RAPPENAU, STADT	5073	-1.9		295	-42.8	16.6	117	3118	-7.4	197	5115	11.4
125007	BAD WIMPFEN, STADT	1214	8.5		55	-27.6	17.9	28	995	10.4	26	443	-41.2
125008	BEILSTEIN, STADT	1041	-10.3		175	-19.0	5.7	87	1152	-22.1	91	844	-0.4
125013	BRACKENHEIM, STADT	3651	0.4		595	-15.1	5.6	140	1543	-29.9	310	8976	-3.0
125017	CLEEBRONN	763	-0.0		144	-21.3	4.6	28	301	-33.0	56	2129	10.0
125021	EBERSTADT	519	-20.5		95	-37.9	4.3	22	404	2.5	35	297	-14.9
125024	ELLHOFEN	267	-4.3		48	-37.7	4.3	10	120	-25.9	21	142	5.2
125026	EPPINGEN, STADT	5418	-5.3		523	-31.2	9.7	182	4452	0.2	414	12902	25.7
125027	ERLENBACH	692	-2.2		146	-10.4	3.1	10	76	-51.9	77	530	-19.0
125030	FLEIN	769	0.5		109	-12.8	4.9	23	310	-15.5	40	310	-41.4
125034	GEMMINGEN	1424	6.3		81	-27.0	15.4	39	1422	20.8	65	1499	1.1
125038	GJEGLINGEN, STADT	980	-5.0		152	-44.3	5.6	54	579	-32.1	80	1922	-15.3
125039	GUNDELSHEIM, STADT	2101	-2.0		222	-18.1	8.7	71	1566	-14.4	141	2663	-6.8
125111	HARDTHAUSEN AM KOCHER	1741	-0.2		191	-21.7	8.6	95	2001	3.5	131	3238	13.6
125046	ILSFELD	1956	-6.5		234	-29.5	7.8	84	1652	-13.3	138	2945	5.0
125047	ITTLINGEN	885	0.5		57	-43.6	15.1	29	798	5.8	43	1135	-11.0
125048	JAGSTHAUSEN	1030	-12.5		72	-34.5	13.3	36	850	-17.6	31	1789	10.2
125049	KIRCHARDT	1583	3.0		113	-52.5	13.7	36	930	-15.5	90	1198	9.8
125113	LANGENBRETTACH	1468	-1.1		174	-19.4	7.9	93	2194	12.5	127	2333	-9.0
125056	LAUFFEN AM NECKAR, ST.	1515	-8.4		218	-16.8	6.0	14	138	-36.4	39	1470	-24.9
125057	LEHNSTENSFELD	567	8.7		105	-21.1	4.5	23	270	-18.7	33	889	11.4
125058	LEINGARTEN	1478	-3.8		111	-61.7	11.7	51	960	-28.7	56	671	-45.1
125059	LOEWENSTEIN, STADT	882	-3.1		168	-16.0	4.7	43	331	-47.5	63	696	-18.2
125061	MASSENACHHAUSEN	650	-3.8		39	-62.9	14.6	16	223	-38.6	28	193	-66.5
125063	MUECKMUEHL, STADT	2537	-1.2		175	-39.7	16.5	96	3016	4.5	102	5032	-10.1
125065	NECKARSULM, STADT	1468	-3.3		161	-29.1	7.1	58	899	-19.8	99	856	-31.7
125066	NECKARWESTHEIM	762	-4.4		63	-30.0	10.7	7	112	-54.8	35	1305	-8.7
125068	NEUDENAU, STADT	1821	-2.1		148	-40.8	11.3	73	1888	-2.6	119	1914	-11.5
125069	NEUENSTADT A. KOCHER, ST.	2748	-1.4		269	-25.9	9.4	107	1996	-3.2	163	2608	-18.1
125074	NORDHEIM	982	-2.6		118	-32.6	6.8	37	506	-16.1	56	2421	11.0
125110	OBERSULM	1618	-5.6		279	-21.6	4.8	70	955	-24.5	99	2360	12.9
125078	ODHEIM	1390	-5.4		100	-53.9	12.6	36	734	-0.3	62	1112	-29.1
125079	OFFENAU	312	-6.2		25	-43.2	11.8	12	401	26.5	18	149	-73.3
125081	PAFFENHOFEN	665	-5.7		91	-40.9	6.0	32	442	-31.3	51	899	-26.4
125084	ROIGHEIM	819	1.8		40	-45.9	19.1	22	896	10.9	28	1004	-6.8
125086	SCHWAIKERN, STADT	3057	-0.9		288	-23.0	9.8	117	1888	-20.8	187	6179	19.4
125087	SIEGELSBACH	626	-1.4		40	-40.3	15.3	27	961	26.1	25	653	-28.7
125094	TALHEIM	556	-5.6		71	-39.8	6.8	18	327	-27.2	29	200	-45.8
125096	UNTEREISESHEIM	334	-6.6		20	-58.3	13.1	10	255	-15.8	8	23	-86.0
125098	UNTERGRUPPENBACH	1024	-3.5		162	-39.6	5.4	67	1088	4.2	106	926	-36.0
125102	WEINSBERG, STADT	1204	2.8		219	-33.4	4.5	36	339	-48.1	67	481	-50.4
125103	WIDDERN, STADT	1313	0.7		102	-51.4	11.7	62	1638	4.9	58	1794	9.6
125107	WUESTENROT	1213	-16.2		337	-22.2	3.7	122	1111	-29.4	145	664	-37.4
125108	ZABERFELD	1453	-1.3		257	-22.4	4.6	91	971	-14.7	123	1671	-27.9
126000	LKR HOHENLOHEKREIS	47165	-1.5		4416	-18.9	10.3	2641	50691	-3.6	3209	130271	29.0
126011	BREITZELD	3547	4.1		477	-16.3	6.5	209	3817	1.4	267	6182	11.2
126020	DUERZBACH	1902	-2.1		173	-19.2	10.6	122	2089	4.7	137	3371	6.4
126028	FÜRCHTENBERG, STADT	2290	-1.6		200	-19.4	11.0	109	2712	8.5	132	7920	43.7
126039	INGELFINGEN, STADT	3125	-2.0		319	-15.2	9.6	182	3123	-3.1	235	7612	35.4
126045	KRAUTHEIM, STADT	3280	-0.3		373	-16.0	8.6	246	4066	8.5	275	4637	0.0
126046	KJENZELSAU, STADT	4395	-4.8		361	-26.0	11.8	245	5176	0.3	323	13736	29.1
126047	KUPFERZELL	4287	-8.5		289	-20.4	14.7	184	4308	-19.6	252	22824	31.8
126056	MULFINGEN	4871	-2.2		468	-15.1	10.3	342	5591	-5.7	365	10769	14.0
126058	NEUENSTEIN, STADT	3729	3.4		283	-19.8	12.7	170	3960	-5.0	222	14317	59.8
126060	NIEDERHALL, STADT	332	-24.4		37	-24.5	8.3	21	281	-22.4	26	291	28.2

4. Landwirtschaft 1970/77

GE BIETS STAND 1.1.77	LAND REGIERUNGSBEZIRK (RB) REGION (RG) STADTKREIS (SKR) LANDKREIS (LKR) GEMEINDE	LANDWIRTSCHAFTL. GEN. FLÄCHE		LANDWIRTSCHAFTL. BETRIEBE			--- RINDERHALTUNG ---			--- SCHWEINEHALTUNG ---		
		INS	VERAEN	LANDWIRTSCHAFTL.	VERAEN	DURCH	RINDER	RINDERBESTAND	SCHWEINE	SCHWEINEBESTAND		
		GESAMT	DERUNG	BETR. (AB	DERUNG	SCHNITTL.	HALTER	INS	VERAEN	HALTER	INS	VERAEN
		IN HA	IN %	0.5 HA)	IN %	BETR.	INS	GESAMT	IN %	GESAMT	GESAMT	IN %
		1977	1977/	1977	1977/	HA LF	1977	1977	1977/	1977	1977	1977/
		1977	1971	1977	1970	1977	1977	1977	1970	1977	1977	1970
NOCH LKR HOHENLOHEKREIS												
126066	OEHRINGEN, STADT	4581	-4.7	363	-18.4	11.8	187	4718	-9.2	221	12711	24.8
126069	PFEDELBAACH	2408	3.1	325	-25.6	7.0	184	3565	7.8	199	5922	18.2
126072	SCHOENTAL	5069	3.9	479	-19.4	10.2	262	3703	-12.4	343	8868	22.1
126085	WALDENBURG, STADT	1107	1.9	85	-15.0	12.9	60	1110	5.1	58	2814	18.8
126086	WEISZBACH	651	-4.4	55	-17.9	11.6	33	722	-5.1	44	1691	1.6
126094	ZWEIFLINGEN	1590	-2.7	129	-9.8	12.2	85	1950	-8.3	110	6606	92.7
127000	LKR SCHWAEBISCH HALL	88256	-1.9	7416	-18.6	11.4	5596	117779	4.0	6123	241474	16.7
127008	BLAUFELDEN	6501	-8.7	401	-26.6	15.4	302	6885	-10.7	381	22629	20.9
127009	BRAUNSBACH	2988	-4.2	257	-6.5	11.5	166	2902	-16.5	223	17826	44.4
127012	BUEHLERTANN	1472	-3.3	137	-29.7	10.0	107	1983	2.2	102	1349	-33.2
127013	BUEHLERZELL	2079	-1.0	202	-10.2	9.9	152	3181	5.4	153	4696	37.8
127014	CRAILSHEIM, STADT	6650	-0.2	518	-18.4	11.9	437	9744	10.5	437	10588	-8.3
127102	FICHTENAU	1742	-4.2	269	-13.2	6.2	195	2994	8.2	212	2139	-31.2
127023	FICHTENBERG	838	-3.3	105	-40.0	6.7	66	1122	2.2	49	543	9.5
127103	FRANKENHARDT	4114	-1.9	407	-7.1	9.8	306	6543	10.2	317	7763	-8.7
127025	GAILDORF, STADT	2545	-0.7	262	-38.2	8.8	173	3401	4.5	166	2368	2.3
127032	GERABRONN, STADT	2946	17.5	212	-6.6	13.6	145	3112	23.4	180	10029	58.1
127043	ILSHOFEN, STADT	4181	3.8	265	-16.7	15.4	226	6008	17.3	239	15510	27.8
127046	KIRCHBERG A. D. JAGST, ST.	2735	-4.5	194	-18.8	13.6	153	3934	14.1	173	7701	1.5
127101	KRESZBERG	3172	-1.9	333	-18.2	9.1	268	5554	8.2	282	4295	-21.4
127047	LANGENBURG, STADT	1587	-7.1	98	-22.2	15.2	79	1776	-1.2	84	3214	-14.5
127052	MAINHARDT	2351	-3.3	310	-22.9	7.4	246	4058	1.3	236	2835	-19.5
127056	MICHELBAACH AN DER BILZ	769	-7.1	70	-35.2	10.3	45	1019	1.4	56	1468	15.5
127059	MICHELFELD	1644	-1.6	150	-13.3	10.6	117	2550	3.2	119	3978	3.5
127062	OBERRÖT	1596	-0.4	190	-22.1	8.0	140	2244	6.3	117	831	-36.0
127063	OBERSONTHEIM	3198	-0.6	283	-16.5	11.0	223	5030	16.3	229	6070	-4.2
127100	ROSENGARTEN	1655	-3.4	177	-13.7	9.1	114	2254	-2.2	133	5322	28.4
127071	RÖT AM SEE	5535	0.2	400	-18.4	13.6	299	6221	1.8	367	22011	37.5
127073	SATTELDORF	3149	-9.2	270	-19.6	11.5	206	4357	2.1	220	5458	-14.7
127075	SCHROZBERG, STADT	7592	0.2	439	-17.3	17.2	340	9579	8.1	403	25464	36.7
127076	SCHWAEBISCH HALL, STADT	6376	-1.0	466	-19.5	12.7	331	7203	-6.5	395	24738	32.0
127104	STIMPACH	1842	-2.4	187	-11.0	9.7	158	2791	6.0	160	2142	-28.6
127079	SULZBACH-LAUFEN	1260	-2.3	164	-18.0	7.4	124	2026	12.6	120	670	-35.5
127086	UNTERMUENKHEIM	2053	-0.9	158	-16.4	12.6	113	2392	-2.3	146	11485	45.2
127089	VELLBERG, STADT	1663	-7.5	167	-17.3	9.8	118	2002	-5.1	136	4124	-4.4
127091	WALLHAUSEN	2021	-2.5	187	-11.8	10.6	138	2703	6.5	161	5302	1.0
127099	WOLPERTSHAUSEN	2002	-1.4	138	-10.4	13.8	105	2211	-6.6	127	8926	18.5
128000	LKR MAIN-TAUBER-KREIS	75310	-1.1	6878	-22.7	10.6	3487	64459	-3.6	5526	122750	2.2
128138	AHORN	3030	-0.5	256	-23.1	11.5	139	2819	8.6	207	4000	2.2
128006	ASSAMSTADT	1173	-1.3	157	0.0	6.8	63	808	-4.0	133	2166	-7.4
128007	BAD MERGENTHEIM, STADT	7049	-2.1	676	-25.6	9.8	408	7473	1.8	518	12997	4.6
128014	BOXBERG, STADT	6239	1.2	593	-24.7	10.2	296	5171	6.3	403	4593	-23.6
128020	CREGLINGEN, STADT	7538	-1.1	623	-15.5	12.6	474	9245	6.3	590	23035	16.1
128039	FREUDENBERG, STADT	1058	1.6	166	-27.8	6.0	49	622	-30.2	125	1016	-0.2
128045	GROSZRINDERFELD	3915	-0.3	310	-21.3	12.5	154	2257	-21.4	238	3980	6.5
128047	GRUENSFELD, STADT	3192	-1.9	252	-25.2	12.4	145	2844	5.6	217	2596	-32.4
128058	IGERSHEIM	2690	0.8	183	-27.4	14.7	132	3041	5.4	166	4245	-5.9
128061	KÖNIGHEIM	3811	-2.1	334	-24.9	11.2	139	2419	-15.5	283	5392	-7.1
128064	KUELSHEIM, STADT	4010	-0.1	481	-14.0	8.1	187	2666	-17.5	372	3297	-27.2
128139	LAUDA-KÖNIGSHOFEN, ST.	4661	-2.1	489	-32.5	8.9	170	2745	-11.4	328	4445	-17.2
128082	NIEDERSTETTEN, STADT	6967	-0.8	495	-11.8	13.9	350	8063	2.4	413	20050	22.3
128115	TAUBERBISCHHOFEN, ST.	3242	-4.0	307	-32.5	9.7	132	2291	-11.1	252	3188	-9.2
128126	WEIKERSHEIM, STADT	5102	0.7	385	-15.9	12.8	264	5400	-2.0	315	13005	17.6
128128	WERBACH	2244	-0.8	288	-27.3	7.4	93	1241	-21.3	258	3523	10.8
128131	WERTHEIM, STADT	6682	-2.8	741	-25.7	8.7	208	3810	-20.2	578	9123	-4.6
128137	WITTIGHAUSEN	2308	-2.6	142	-17.4	15.9	84	1544	-8.6	130	2099	-30.5

4. Landwirtschaft 1970/77

GE BIETS STAND 1.1.77	LAND REGIERUNGSBEZIRK (RB) REGION (RG) STADTKREIS (SKR) LANDKREIS (LKR) GEMEINDE	LANDWIRTSCHAFTL. GEN. FLAECHE		LANDWIRTSCHAFTL. BETRIEBE			RINDERHALTUNG			SCHWEINEHALTUNG		
		INS GESAMT IN HA	VERAEN DERUNG IN % 1977/ 1971	LANDWIRT SCHAFTL BETR. (AB 0.5 HA) INSGES 1977	VERAEN DERUNG IN % 1977/ 1970	DURCH SCHNITTL BETR GROESSE HA LF 1977	RINDER HALTER INS GESAMT 1977	RINDERBESTAND VERAEN DERUNG IN % 1977/ 1970	SCHWEINE HALTER INS GESAMT 1977	SCHWEINEBESTAND VERAEN DERUNG IN % 1977/ 1970		
R E G I O N O S T W U E R T T E M B E R G												
130000	RG OSTWUERTTEMBERG	106392	-2.1	8988	-20.2	11.3	6790	155738	9.0	6783	144583	-8.9
135000	LKR HEIDENHEIM	29027	-1.8	2052	-23.9	13.2	1379	35232	6.6	1613	49564	-5.3
135010	DISCHINGEN	4227	-0.0	314	-16.3	13.3	248	6480	14.9	286	8976	-3.4
135015	GERSTETTEN	5486	0.1	352	-25.6	14.2	231	6038	10.1	264	8389	-5.2
135016	GIENGEN A.D.BRENTZ, ST.	2929	-1.2	184	-25.5	15.0	122	3502	1.9	142	5191	-11.3
135019	HEIDENHEIM A.D.BR., ST.	2257	-7.9	184	-31.6	10.7	100	2505	6.8	98	1682	-21.1
135020	HERBRECHTINGEN, STADT	2972	-0.6	182	-14.6	15.9	121	3336	3.6	147	4828	-2.2
135021	HERMARINGEN	1175	1.3	59	-15.7	17.0	48	1585	11.1	60	2850	5.3
135025	KOENIGSBRONN	972	3.3	75	-20.2	11.3	56	1268	6.1	53	882	0.9
135026	NATTHEIM	1511	-10.1	117	-27.8	12.6	82	1758	-3.6	92	1758	-22.7
135027	NIEDERSTOTZINGEN, STADT	1724	-2.7	130	-24.4	12.6	84	2158	0.0	117	5061	8.8
135031	SONTHEIM AN DER BRENTZ	2270	-3.7	196	-30.7	11.4	155	3469	8.2	185	5252	-9.6
135032	STEINHEIM AM ALBUCH	3501	-0.7	259	-23.8	11.8	132	3133	0.8	169	4695	-4.9
136000	LKR OSTALBKREIS	77365	-2.2	6936	-19.1	10.8	5411	120506	9.7	5170	95019	-10.7
136088	AALEN, STADT	6564	-3.3	546	-23.1	12.1	402	10174	25.5	347	4340	19.7
136002	ABTSGMUEND	3021	-0.5	361	-13.2	8.2	231	4813	0.4	197	1260	-39.7
136003	ADELMANNSFELDEN	854	-4.9	132	-21.4	6.3	94	1350	8.0	86	632	-28.4
136007	BARTHOLMAE	761	-12.1	53	-17.2	13.7	43	901	-14.8	36	435	-12.3
136009	BUEBINGEN AN DER REMS	1034	-4.3	88	-21.4	11.4	77	1719	3.4	73	684	22.4
136010	BOPFINGEN, STADT	3858	-3.5	301	-22.2	12.0	230	5324	7.1	297	8502	-7.1
136015	DURLANGEN	569	-5.0	68	-31.3	8.1	57	986	2.7	46	185	-34.4
136018	ELLENBERG	1046	-0.2	122	-19.2	8.3	94	1693	17.0	92	836	-42.0
136019	ELLWANGEN (JAGST), STADT	7191	-3.1	620	-13.8	11.3	549	12259	10.8	517	8284	-29.0
136020	ESCHACH	1231	-0.7	99	-14.7	12.4	96	2263	9.7	84	2760	23.7
136021	ESSINGEN	2497	-2.1	136	-31.3	17.7	102	3527	5.9	102	2394	-10.7
136024	GOEGGINGEN	915	2.0	80	-24.5	11.2	66	1350	3.4	66	727	-1.9
136027	GSCHWEND	2451	8.1	366	-10.9	6.3	277	4012	18.1	249	1491	-16.4
136028	HEUBACH, STADT	1124	4.1	84	-17.6	12.0	60	1782	19.1	51	493	-3.9
136029	HEUCHLINGEN	663	-0.7	61	-11.6	10.6	43	1073	10.6	38	232	-23.4
136033	HUETTLINGEN	1239	1.3	105	-12.5	11.6	76	2116	15.4	70	487	-44.5
136034	IGGINGEN	871	-1.9	63	-25.0	13.6	57	1558	10.8	46	362	-22.0
136035	JAGSTZELL	1313	-1.7	145	-13.7	9.0	113	2167	8.7	112	1278	-11.7
136037	KIRCHHEIM AM RIES	1671	-0.4	135	-9.4	11.7	92	2393	7.0	135	4776	10.2
136038	LAUCHHEIM, STADT	1600	-2.6	115	-16.1	13.7	104	2634	16.3	102	2154	-19.7
136040	LEINZELL	130	0.3	16	-42.9	6.6	13	166	5.1	3	8	-61.9
136042	LORCH, STADT	1261	-5.7	180	-39.4	6.3	106	1857	-1.2	77	1192	28.9
136043	MOEGGLINGEN	771	-1.7	70	-4.1	10.2	53	1261	2.9	20	85	-68.0
136044	MUTLANGEN	465	70.2	47	-21.7	9.2	33	759	76.9	24	364	219.3
136045	NERESHEIM, STADT	6141	-1.9	338	-18.2	17.9	296	8320	17.1	315	12217	7.0
136046	NEULER	1786	-0.1	171	-16.2	10.2	142	3199	17.9	133	1523	-36.2
136049	OBEGROENINGEN	474	12.3	37	-5.1	12.7	30	904	27.9	27	394	-11.5
136050	OBERSCHNITTEN, STADT	357	-17.3	27	-37.2	12.6	16	297	-11.9	13	65	-48.8
136089	RAINAU	1802	4.5	149	-7.5	12.0	127	3304	16.4	128	2031	-20.6
136087	RIESBUERG	1145	-0.0	91	-13.3	12.2	70	1664	2.1	86	3805	0.8
136060	ROSENBERG	1322	-8.7	145	-34.7	9.1	120	2361	8.4	107	1411	-31.6
136061	RUPPERTSHOFEN	896	-13.3	122	-12.2	8.5	73	1380	-2.3	70	893	-5.2
136062	SCHNECHINGEN	759	-3.0	56	-25.3	13.5	52	1140	-5.5	46	372	-8.6
136065	SCHWABISCH GEMUEND, ST.	5278	-10.1	492	-30.7	9.7	316	7325	-8.9	267	2753	-34.9
136066	SPRAITBACH	536	18.6	69	-18.8	5.4	65	774	27.5	52	189	-37.6
136068	STOEDTLIN	2091	-4.9	183	-12.0	11.4	168	3391	7.4	171	3423	-20.9
136070	TAEFERROT	627	-6.4	75	-8.5	8.2	55	995	10.1	56	433	-22.7
136071	TANNHAUSEN	1261	-1.4	115	-10.2	10.8	89	2079	19.2	111	2821	-14.2
136075	UNTERSCHNEIDHEIM	5018	-1.5	476	-7.2	10.3	407	8069	11.9	444	14207	-7.1
136079	WALDSTETTEN	1298	-1.4	133	-26.5	9.4	79	1995	2.3	60	513	-44.1
136082	WESTHAUSEN	2160	2.5	170	-12.8	12.4	156	3641	11.3	143	3173	2.6
136084	WOERT	915	0.9	94	-16.8	9.4	82	1531	-0.6	71	835	-18.6

4. Landwirtschaft 1970/77

GE BIETS STAND 1.1.77	LAND REGIERUNGSBEZIRK (RB) REGION (RG) STADTKREIS (SKR) LANDKREIS (LKR) GEMEINDE	LANDWIRTSCHAFTL. GEN.FLAECHEN		LANDWIRTSCHAFTL. BETRIEBE			--- RINDERHALTUNG ---			--- SCHWEINEHALTUNG ---		
		INS GESAMT	VERAEN DERUNG	LANDWIRT SCHAFTL BETR. (AB 0.5 HA)	VERAEN DERUNG IN %	DURCH SCHNITTL BETR GROESSE HA LF	RINDER HALTER INS	KINDERBESTAND VERAEN DERUNG IN %	SCHWEINE HALTER INS	SCHWEINEBESTAND VERAEN DERUNG IN %		
		IN HA	IN %	INSGES	1977/ 1970	1977	GESAMT	GESAMT	1977/ 1970	GESAMT	GESAMT	
		1977	1971	1977	1970	1977	1977	1977	1977	1977	1977	
R E G I E R U N G S B E Z I R K K A R L S R U H E												
200000	RB KARLSRUHE	255049	-3.9	34129	-38.5	6.2	12889	188178	-10.0	20100	221583	-12.2
R E G I O N M I T T L E R E R O B E R R H E I N												
210000	RG MITTLERER OBERRRHEIN	75466	-3.6	12647	-46.6	4.4	3126	28649	-25.1	7148	49596	-18.8
211000	SKR BADEN-BADEN	2686	-3.0	567	-37.5	2.4	67	337	-51.6	108	462	-33.3
211000	BADEN-BADEN, STADT	2686	-3.0	567	-37.5	2.4	67	337	-51.6	108	462	-33.3
212000	SKR KARLSRUHE	4801	-6.5	397	-47.4	7.3	105	1174	-30.9	228	2245	-31.1
212000	KARLSRUHE, STADT	4801	-6.5	397	-47.4	7.3	105	1174	-30.9	228	2245	-31.1
215000	LKR KARLSRUHE	48252	-3.2	7427	-49.2	4.9	1553	18261	-22.9	4621	33637	-20.9
215100	BAD SCHOENBORN	1119	-6.8	140	-48.1	5.6	26	543	-2.1	77	820	9.0
215007	BRETTEN, STADT	3944	-1.2	595	-36.8	5.8	165	2104	-27.5	358	2133	-19.2
215009	BRUCHSAL, STADT	3424	1.0	514	-43.1	5.3	67	1031	-34.5	299	2982	-9.1
215102	EGGENSTEIN-LEOPOLDSHF.	689	-7.6	56	-58.2	10.5	3	14	-62.2	50	103	-80.6
215017	ETTLINGEN, STADT	1350	-4.9	207	-51.6	4.5	59	297	-51.5	108	723	-30.2
215021	FJRST	467	-0.1	103	-44.9	3.5	16	198	-12.8	72	228	-44.3
215025	GGNDEL SHEIM	1117	0.5	52	-47.5	20.1	17	378	-13.9	38	2075	58.0
215099	GRABEN-NEUDORF	1367	4.4	243	-57.0	3.5	52	395	-38.9	141	548	-56.3
215029	HAMBUECKEN	692	-3.7	253	-33.1	2.0	59	168	-57.7	210	411	-26.9
215096	KARLSBAD	1252	-20.6	410	-35.6	2.5	123	838	-27.6	164	1265	17.8
215103	KARLSDORF-NEUTHARD	817	-5.2	277	-34.0	1.8	21	57	-70.0	264	483	-45.5
215097	KRAICHTAL, STADT	5417	-1.8	860	-38.7	5.2	195	1750	-44.4	550	4510	1.6
215039	KRENAU	378	-0.7	74	-69.5	1.4	2	7	-75.0	92	220	-40.7
215040	KUERNBACH	730	-5.6	98	-38.8	6.1	27	464	-10.8	61	559	-17.2
215104	LIEDOLSHHEIM-RUSZHEIM	1811	-0.9	188	-57.9	7.0	27	327	-33.9	129	1125	-6.7
215105	LINKENHEIM-HUCHSTETTEN	938	3.4	121	-74.0	4.9	17	87	-59.2	98	847	-32.8
215046	MALSCH	1346	-11.2	445	-33.7	2.4	43	168	-55.7	109	674	-34.6
215047	MARXZELL	605	-16.1	256	-25.1	1.8	106	532	3.3	85	180	-8.6
215059	OBBERDINGEN	2127	8.3	249	-57.5	7.4	87	1973	29.9	134	1851	-20.4
215107	OBERRHEINHAUSEN	1029	-8.6	123	-68.9	5.1	14	87	-69.5	62	270	-42.6
215064	OESTRINGEN	2696	-1.9	323	-42.1	6.8	54	1250	-10.9	151	2787	-9.1
215101	PFINZTAL	1315	2.0	129	-70.9	3.6	23	255	-36.6	60	309	-34.1
215066	PHILIPPSBURG, STADT	1874	-0.8	159	-63.9	10.2	12	248	-38.5	79	1039	-22.4
215108	RHEINSTETTEN	897	-20.4	66	-79.6	9.9	23	143	-30.6	51	869	-66.6
215109	STUTENSEE	1900	-6.9	359	-47.9	3.5	71	306	-53.2	391	1346	-34.1
215082	SULZFELD	1121	-6.2	118	-40.1	8.4	28	462	-19.4	78	585	-23.9
215084	UBSTADT-WEIHER	2013	2.7	375	-50.0	3.8	38	1414	37.3	235	1044	-50.2
215106	WAGHAEUSEL	1029	-6.6	129	-71.8	3.9	11	90	-25.0	138	325	-48.7
215110	WALDBRGN	422	-8.4	98	-56.1	2.2	27	144	-48.8	43	80	-70.1
215089	WALZBACHTAL	2335	-2.5	158	-68.0	9.0	58	1145	-5.0	143	1600	22.8
215090	WEINGARTEN (BADEN)	1294	-3.9	109	-39.8	9.7	42	873	-2.5	62	901	-20.5
215094	ZAISENHAUSEN	737	-2.7	140	-25.1	4.8	38	513	-19.0	99	745	-5.3
216000	LKR RASTATT	19727	-3.9	4256	-42.4	3.4	1401	8377	-27.4	2191	13252	-11.2
216002	AU AM RHEIN	439	0.4	115	-51.3	2.7	35	191	-34.6	127	293	-31.1
216005	DIETIGHEIM	376	-8.6	35	-60.7	7.0	5	94	25.3	11	110	-24.7
216006	BISCHWEIER	186	-26.0	125	-20.9	1.2	8	19	-74.3	29	48	-61.3
216007	BUHEL, STADT	3049	-6.1	800	-28.7	2.7	264	1415	-31.5	313	1444	-10.8
216008	BUHELERTAL	379	-19.2	171	-41.8	1.6	43	91	-58.4	31	45	-72.6
216009	DJRMERSHEIM	981	3.5	64	-50.4	9.6	5	15	-78.3	30	64	-71.9
216012	ELCHESHEIM-ILLINGEN	515	4.0	111	-40.6	2.5	20	137	-46.9	81	489	10.4
216013	FORBACH	303	11.1	138	-51.7	1.6	32	98	-47.0	6	14	-74.1
216015	GAGGENAU, STADT	1015	-1.2	269	-50.8	2.0	64	389	-25.0	93	131	-86.8
216017	GERNSBACH, STADT	341	-2.9	105	-76.7	1.6	49	157	-22.3	46	153	-10.5
216022	HUEGEL SHEIM	395	-27.3	134	-10.7	2.8	28	268	-19.5	60	377	-37.9
216023	IFFELZHEIM	647	33.8	52	-67.7	8.4	6	18	-74.6	47	1028	4.0
216024	KUPPENHEIM, STADT	367	-2.6	138	-40.0	2.0	28	195	2.1	55	300	11.9
216028	LICHTENAU, STADT	1739	-2.1	206	-32.7	7.8	122	1371	-14.7	149	1334	-8.4
216029	LOFFENAU	78	-38.7	38	-70.8	1.5	19	62	-49.6	40	54	-57.5

4. Landwirtschaft 1970/77

GE BIETS STAND 1.1.77	LAND REGIUNGSBEZIRK (RB) REGION (RG) STADTKREIS (SKR) LANDKREIS (LKR) GEMEINDE	LANDWIRTSCHAFTL GEN.FLAECHE		LANDWIRTSCHAFTL. BETRIEBE			--- RINDERHALTUNG ---			--- SCHWEINEHALTUNG ---			
		INS GESAMT	VERAEN DERUNG	LANDWIRT SCHAFTL BETR. (AB 0.5 HA)	VERAEN DERUNG	DURCH SCHNITTL BETR	RINDER HALTER	RINDERBESTAND VERAEN DERUNG	SCHWEINE HALTER	SCHWEINEBESTAND VERAEN DERUNG	1977	1977	
		IN HA	IN %	INSGES	IN %	GROESSE HA LF	INS	INS	INS	INS			
		1977/	1977/	1977	1970	1977	1977	1977/	1977/	1977			1977
		1977	1971	1977	1970	1977	1977	1977	1977/	1977/			1977
NOCH LKR RASTATT													
216033	MUGGENSTURM	622	-8.2	104	-35.8	2.3	18	58	-41.4	31	250	67.8	
216039	OETIGHEIM	326	-12.6	56	-85.2	3.2	3	61	-63.5	62	122	-47.2	
216041	OTTESWEIER	1852	-1.1	324	-22.3	4.8	166	1351	-12.3	206	2082	23.7	
216043	RASTATT, STADT	2420	-2.1	460	-38.7	4.0	149	737	-39.4	315	1694	-12.9	
216063	RHEINMUENSTER	1517	-12.7	249	-36.6	4.9	133	903	-29.0	168	1115	-23.8	
216049	SINZHEIM	1518	1.0	365	-28.0	3.5	157	1109	-12.7	199	1801	41.3	
216052	STEINMAUERN	612	-2.1	167	-30.1	2.6	47	138	-60.6	102	304	-13.9	
216059	WEISENBACH	48	-6.8	30	-51.6	0.8	0	0	100.0	0	0	100.0	
R E G I O N U N T E R E R N E C K A R													
220000	RG UNTERER NECKAR	106766	-3.5	9511	-33.0	10.0	4169	90309	-3.1	6973	119424	-6.5	
221000	SKR HEIDELBERG	2558	-13.5	208	-44.2	9.0	52	1195	-27.4	75	2119	7.1	
221000	HEIDELBERG, STADT	2558	-13.5	208	-44.2	9.0	52	1195	-27.4	75	2119	7.1	
222000	SKR MANNHEIM	4251	-7.2	229	-28.2	15.1	59	910	-52.0	150	5402	-23.5	
222000	MANNHEIM, STADT	4251	-7.2	229	-28.2	15.1	59	910	-52.0	150	5402	-23.5	
225000	LKR NECKAR-ODENWALD-KR.	52910	-2.1	4610	-27.2	10.8	2544	53626	-0.0	3807	57650	-12.3	
225001	ADELSHEIM, STADT	2379	2.2	110	-36.8	21.1	63	2882	25.8	59	2085	-3.4	
225002	AGLASTERHAUSEN	1376	4.3	85	-23.4	15.1	43	1118	-19.3	75	3656	29.3	
225009	BILLIGHEIM	2898	2.9	194	-54.7	13.0	78	2501	1.4	150	1863	-31.1	
225010	BINAU	181	-0.4	16	-42.9	10.4	14	183	-15.3	13	164	-24.1	
225014	BUCHEN(ODENWALD), STADT	6530	-4.3	523	-40.1	11.9	316	6727	2.5	452	5796	-23.1	
225117	ELZTAL	2496	-2.2	226	-13.7	10.6	143	2429	-15.6	205	2494	-3.1	
225024	FAHRENBACH	854	-3.4	131	-21.1	6.1	65	852	-7.0	113	795	-27.2	
225032	HARDHEIM	4721	-2.0	380	-20.3	12.0	196	4368	-1.8	306	6144	-14.1	
225033	HASZMERSHEIM	688	-1.8	58	-30.1	10.2	23	586	17.7	32	742	2.3	
225039	HOEPFINGEN	1681	-3.8	216	-27.3	7.5	71	1332	-2.2	173	2459	-11.4	
225042	HUEFFENHARDT	931	-7.3	74	-33.9	12.0	34	1064	5.8	67	969	-12.2	
225052	LIMBACH	1742	-4.2	253	-9.6	6.5	149	2101	-2.5	232	2306	-21.2	
225058	MUSBACH, STADT	2009	-9.9	203	-28.5	8.9	109	1914	-13.4	157	2429	6.3	
225060	MUDAU	3228	-4.3	383	-12.0	8.3	257	4698	8.0	390	4370	-21.0	
225064	NECKARGERACH	657	1.6	44	-27.9	11.9	28	536	-13.3	43	541	10.2	
225067	NECKARZIMMERN	153	-4.6	8	-27.3	15.1	2	8	-69.2	4	8	-71.4	
225068	NEUNKIRCHEN	670	-0.7	51	-35.4	10.8	35	676	-12.2	54	914	-0.7	
225074	OBRIGHEIM	915	-1.0	89	-35.0	9.5	39	799	-14.5	52	866	-14.1	
225075	OSTERBURKEN, STADT	2393	2.0	182	-24.2	12.7	86	1897	-4.4	129	2208	-1.6	
225114	RAVENSTEIN, STADT	3439	-3.4	306	-17.1	11.1	193	3848	3.7	225	4169	-6.8	
225082	ROSENBERG	2318	-0.5	154	-31.6	14.9	88	2347	1.2	127	2522	-8.8	
225115	SCHUEFFLENZ	1965	-4.0	149	-47.3	12.0	94	2128	10.9	149	1305	-28.8	
225116	SCHWARZACH	310	-7.5	21	-8.7	12.9	11	318	-13.4	18	366	10.6	
225091	SECKACH	1542	-0.1	154	-21.8	9.1	66	1318	12.2	113	1978	6.5	
225118	WALDBRUNN	1891	-0.2	291	-12.3	5.9	126	1900	-12.4	206	1562	-32.3	
225109	WALLDUERN, STADT	4894	-0.3	301	-15.9	15.6	213	5073	4.3	260	4933	-15.3	
225113	ZWINGENBERG	46	2.6	8	-20.0	3.9	2	23	-30.3	3	6	-64.7	
226000	LKR RHEIN-NECKAR-KREIS	46646	-4.1	4464	-37.7	8.9	1514	34578	-4.1	2941	54253	2.4	
226003	ALTUSZHEIM	619	3.7	41	-42.3	12.3	22	344	-15.8	29	124	-68.3	
226102	ANGELBACHTAL	1134	-3.7	61	-42.5	17.1	29	581	-26.9	49	2039	38.4	
226006	BAMMENTAL	274	-13.3	26	-13.3	7.7	7	188	-22.3	14	156	-33.3	
226009	BRUEHL	246	-11.0	20	-37.5	9.8	2	31	-45.6	6	62	-52.3	
226010	DIELHEIM	1210	-5.1	132	-55.4	7.2	42	621	-24.9	97	1296	-18.6	
226012	DOSSENHEIM	593	-7.5	72	-47.4	6.2	3	83	-49.7	35	429	-13.9	
226013	EBERBACH, STADT	543	-15.8	97	-35.3	5.1	52	447	-26.5	74	362	-20.3	
226105	EDINGEN-NECKARHALSCH	726	-5.8	43	-27.1	14.4	21	267	-33.3	34	611	-17.7	
226017	EPFENBACH	559	0.5	59	-52.8	9.1	20	424	20.8	44	1211	54.9	
226018	EPPELHEIM	283	-9.9	22	-50.0	11.1	12	240	-15.2	15	636	-6.1	
226020	ESCHELBRUNN	380	-4.1	28	-52.5	10.4	9	279	1.8	27	252	4.1	
226022	GAIBERG	192	13.3	37	-59.8	3.8	3	108	27.1	8	111	-38.7	
226027	HEIDESBACH	165	37.2	40	42.9	4.0	13	193	22.9	11	29	-59.2	
226028	HEIDESHEIM	1570	-5.9	86	-21.1	18.0	47	1422	-6.3	72	1001	-36.0	
226029	HEILIGKREUZSTEINACH	516	-10.3	105	-9.5	4.8	50	575	5.3	55	729	2.0	

4. Landwirtschaft 1970/77

		LANDWIRTSCHAFTL. GEN. FLAECHE		LANDWIRTSCHAFTL. BETRIEBE			--- RINDERHALTUNG ---			--- SCHWEINEHALTUNG ---		
GE BIETS STAND 1.1.77	LAND REGIERUNGSBEZIRK (RB) REGION (RG) STAUTKREIS (SKR) LANDKREIS (LKR) GEMEINDE	INS GESAMT IN HA 1977	VERAEN DERUNG IN % 1977/ 1971	LANDWIRT SCHAFTL BETR. (AB 0,5 HA) INSGES 1977	VERAEN DERUNG IN % 1977/ 1970	DURCH SCHNITTL BETR GRGESSE HA LF 1977	RINDER HALTER INS GESAMT 1977	RINDERBESTAND VERAEN DERUNG IN % 1977/ 1970	SCHWEINE HALTER INS GESAMT 1977	SCHWEINEBESTAND VERAEN DERUNG IN % 1977/ 1970		
NOCH LKR RHEIN-NECKAR-KREIS												
226106	HELMSTADT-BARGEN	2007	1.0	136	-4.2	13.8	79	1845	-10.6	117	2915	4.2
226031	HEMSBACH	769	-2.1	32	6.7	21.2	25	1320	55.3	18	840	34.4
226107	HIRSCHBERG A.D.BERGSTR.	869	-14.0	83	-35.7	8.9	26	350	-40.5	64	980	-20.2
226032	HOCKENHEIM, STADT	1767	-12.3	91	-33.1	18.3	36	1319	-10.0	58	1561	24.4
226036	ILVESHEIM	222	-3.8	19	-20.8	10.8	8	115	-26.3	18	445	-2.8
226037	KETSCH	514	-8.1	38	-33.3	10.2	11	384	0.3	26	290	-16.2
226038	LADENBURG, STADT	907	0.8	53	-26.4	15.7	25	836	21.5	22	368	-36.0
226040	LAUDENBACH	558	-9.5	30	-63.0	16.4	16	855	9.8	16	295	-4.8
226041	LEIMEN	770	-8.4	70	-35.2	9.0	30	764	3.7	38	1354	23.0
226104	LOBBACH	589	-9.2	40	-56.0	12.8	14	264	-14.3	26	1066	-4.5
226046	MALSCH	313	10.3	101	-38.8	2.3	1	2	-88.9	28	309	63.5
226048	MAUER	543	0.6	34	-29.2	15.7	25	595	-18.5	32	788	27.3
226049	MECKESHEIM	993	-5.2	63	-22.2	14.3	32	996	8.7	57	2478	31.3
226054	MUEHLHAUSEN	773	2.3	92	-69.1	5.5	22	344	-3.9	62	812	2.5
226055	NECKARBISCHOFHEIM, ST.	1024	-4.6	90	-25.6	10.7	39	1148	20.0	53	525	-46.9
226056	NECKARGEMUEND, STADT	565	-5.3	64	-44.8	6.9	16	633	57.1	31	204	-52.8
226058	NEIDENSTEIN	399	-0.2	48	-31.4	7.5	24	390	8.0	36	396	-2.9
226059	NEULUSZHEIM	262	-14.7	28	-37.8	5.0	4	17	-82.7	14	298	1.0
226060	NUSZLOCH	544	-9.4	37	-35.1	10.8	15	368	0.3	36	763	12.4
226062	OFTERSHEIM	578	1.6	39	-35.0	12.5	19	398	0.8	35	599	-28.0
226063	PLANKSTADT	781	-7.7	62	-21.5	11.9	14	339	-48.8	46	1688	108.1
226065	RAUENBERG, STADT	736	1.7	235	-21.1	2.0	8	46	-66.9	55	729	1.4
226066	REICHARTSHAUSEN	622	2.7	61	-18.7	9.7	26	709	15.1	47	408	-20.6
226068	REILINGEN	889	10.5	73	-41.6	8.3	28	524	0.4	55	749	-4.1
226076	SANDHAUSEN	711	-5.0	43	-35.8	13.3	12	181	-55.5	36	471	-5.4
226080	SCHOENAU, STADT	83	-4.3	26	-73.2	2.2	11	64	20.8	15	28	-52.5
226081	SCHOENBRUNN	-944	-5.0	101	-28.4	9.0	60	1027	-10.8	99	1406	-19.9
226082	SCHRIESHEIM, STADT	746	-2.0	120	-20.5	3.6	16	236	-22.4	30	484	-38.2
226084	SCHWETZINGEN, STADT	504	-9.4	26	-40.9	16.2	13	495	12.0	17	179	-52.8
226085	SINSEHEIM, STADT	7509	-0.7	674	-32.8	10.2	255	5896	-3.3	551	11790	10.4
226086	SPECHBACH	441	3.3	66	-21.4	6.0	21	331	-17.7	47	453	-34.0
226103	ST. LEON-ROT	1533	-6.6	329	-50.4	2.2	20	171	-38.0	205	611	-42.7
226091	WALTSTADT, STADT	1248	-8.3	124	-32.6	9.2	39	876	-16.2	72	919	-10.9
226095	WALLDORF, STADT	667	-2.1	40	-64.9	11.1	14	312	8.3	39	2085	91.3
226096	WEINHEIM, STADT	2374	-8.0	215	-27.4	9.0	94	2741	22.5	122	2206	46.6
226097	WIESENBAACH	584	11.5	26	0.0	21.8	13	400	25.8	19	124	-44.1
226098	WIESLOCH, STADT	1668	-3.8	125	-47.5	11.3	38	961	-15.8	96	3179	0.0
226099	WILHELMSFELD	60	-27.6	23	-11.5	1.9	11	37	-42.2	7	15	-66.7
226101	ZUZENHAUSEN	570	-15.0	38	-46.5	13.8	22	486	-12.4	26	395	-22.7
REGION NORDSCHWARZWALD												
230000	RG NORDSCHWARZWALD	72817	-4.7	11971	-32.0	5.2	5594	69220	-10.8	5979	52563	-17.3
231000	SKR PFORZHEIM	1988	0.6	193	-40.4	6.8	52	1262	-14.7	31	1372	-36.8
231000	PFORZHEIM, STADT	1988	0.6	193	-43.6	6.8	52	1262	-14.7	31	1372	-36.8
235000	LKR CALW	21638	-5.1	4108	-26.0	4.7	2067	23764	-12.1	2045	15351	-22.6
235006	ALTENSTEIG, STADT	1680	1.0	332	-20.6	5.2	215	2738	-5.3	156	1499	-20.2
235007	ALTHENGSTETT	899	-5.4	180	-10.9	4.2	96	831	-15.5	77	452	-25.7
235033	BAD HERRENALB, STADT	479	-5.7	198	-31.0	1.7	71	288	-35.0	53	96	-51.5
235008	BAD LIEBENZELL, STADT	1139	-3.6	196	-20.3	5.3	114	1382	-16.4	90	449	-48.7
235084	BAD TEINACH-ZAVELST., ST.	811	1.0	114	-24.0	6.4	81	1340	-5.8	81	630	-14.2
235085	CALW, STADT	1584	-4.8	276	-19.8	5.2	152	1717	-11.1	124	764	-20.9
235018	DÜBEL	73	-9.2	28	-48.1	1.9	14	55	-45.0	5	10	-28.6
235020	EBHAUSEN	1041	-8.2	186	-15.8	5.2	115	1116	-11.2	122	1218	-2.1
235022	EGENHAUSEN	498	-0.3	66	-26.7	7.3	46	699	1.7	44	305	-40.9
235025	ENZKLOESTERLE	134	47.8	44	-58.5	1.3	9	27	-65.4	7	15	-67.4
235029	GECHINGEN	692	-5.5	116	-7.2	5.5	50	530	-30.4	43	401	-32.3
235032	HAITERBACH, STADT	1284	-7.7	324	-27.5	3.6	59	809	-5.5	113	1144	-26.3
235035	HOEFEN AN DER ENZ	19	-21.0	1	-66.7	3.6	1	3	-72.7	0	0	100.0
235046	NAGOLD, STADT	2590	-7.5	451	-29.0	4.9	128	1385	-25.9	218	1703	-35.7
235047	NEUBULACH, STADT	1154	-3.3	192	-21.0	5.7	133	1841	-5.7	123	1051	-19.0
235050	NEUWEILER	1329	-3.5	221	-20.8	5.9	187	2280	4.1	171	1046	-33.9
235055	OBERREICHENBACH	734	-5.1	151	-14.2	4.6	100	1204	-3.7	83	372	-2.4
235057	OSTELSHHEIM	423	-8.3	78	-27.1	5.0	35	317	-27.5	28	495	51.8
235060	RUHRDORF	93	-29.0	19	-72.5	1.6	5	16	-59.0	4	26	-23.5
235065	SCHGEMBERG	735	-4.9	118	-32.6	5.6	64	859	-13.8	40	664	-2.2

4. Landwirtschaft 1970/77

		LANDWIRTSCHAFTL. GEN.FLAECHEN		LANDWIRTSCHAFTL. BETRIEBE			RINDERHALTUNG			SCHWEINEHALTUNG		
GE BIETS STAND 1.1.77	LAND REGIERUNGSBEZIRK (RB) REGION (RG) STADTKREIS (SKR) LANDKREIS (LKR) GEMEINDE	INS	VERAEN	LANDWIRT	VERAEN	DURCH	RINDER	RINDERBESTAND	SCHWEINE	SCHWEINEBESTAND		
		GESAMT	DERUNG	SCHAFTL	DERUNG	SCHNITTL	HALTER	VERAEN	HALTER	VERAEN		
		IN HA	IN %	BETR.(AB	IN %	BETR	INS	INS	INS	INS	DERUNG	
				0.5 HA)		GROSSE	GESAMT	GESAMT	GESAMT	GESAMT	1977/	
		1977/	1971	INSGES	1977/	HA LF	1977	1977	1977/	1977	1970	
		1977	1970	1977	1970	1977				1977	1970	
NOCH LKR CALH												
235066	SIMMERSFELD	898	-6.4	156	-16.1	5.7	126	1819	-1.2	117	573	-43.9
235067	SIMMOZHEIM	421	-3.3	89	-29.9	4.2	43	303	-23.7	42	205	-13.9
235073	UNTERREICHENBACH	114	-12.8	23	-34.3	2.0	10	53	-45.4	4	96	-21.3
235079	WILCBAD/SCHWARZw.,ST.	350	-14.7	95	-48.6	3.2	55	362	-24.4	34	193	-16.8
235080	WILDBERG,STADT	2264	-7.1	454	-29.5	4.5	158	1790	-25.5	226	1944	-5.0
236000	LKR ENZKREIS	24187	-6.4	3573	-42.4	5.3	1178	17691	-12.2	1474	12908	-16.7
236004	BIRKENFELD	578	-18.1	67	-33.0	6.4	27	391	32.1	32	580	26.4
236011	EISINGEN	358	-8.3	54	-55.4	4.8	19	158	-44.6	41	194	14.1
236013	ENGELSBRAND	371	-4.1	58	-22.7	5.1	10	206	-29.7	12	48	-92.9
236019	FRIDOLZHEIM	449	-4.6	46	-32.4	7.7	16	269	1.1	22	135	-59.7
236025	HEIMSHEIM,STADT	824	-2.7	91	-17.3	7.6	47	602	-10.3	44	324	-46.7
236028	ILLINGEN	922	-10.6	111	-29.7	7.1	48	873	-3.2	55	459	-32.5
236030	ISPRINGEN	412	-0.7	17	-90.1	7.0	6	52	-33.3	6	90	-1.1
236074	KAEMPFELBACH	304	-33.1	103	-78.9	2.1	9	104	-18.8	12	30	-70.9
236070	KELTERN	1101	16.4	255	-31.8	2.8	57	494	-23.9	108	592	0.2
236031	KIESELBRONN	481	-21.0	196	-27.1	2.0	32	255	-16.9	47	230	9.5
236033	KNITTLINGEN,STADT	1156	-27.9	193	-57.4	4.8	58	889	-37.3	68	968	-19.0
236076	KOENIGSBACH-STEIN	2091	3.0	116	-38.3	14.4	60	1854	1.8	72	1686	62.4
236038	MAULBRONN,STADT	907	-1.2	113	-33.5	7.6	48	901	-0.1	53	525	-14.9
236039	MJENSHEIM	618	-8.2	78	-47.7	7.2	24	552	-17.2	29	378	-27.2
236040	MUEHLACKER,STADT	2599	-5.1	258	-35.3	7.5	122	2331	-7.6	148	1614	-8.4
236043	NEUENBUERG,STADT	352	-5.7	99	-15.4	2.4	30	157	-35.9	13	19	-67.2
236044	NEUHAUSEN	979	-3.1	159	-44.6	4.7	55	560	-30.7	67	278	-27.8
236073	NEULINGEN	1504	-7.7	241	-28.1	5.6	84	1139	-9.7	97	596	-35.7
236046	NIEFERN-OESCHELBRONN	856	-7.1	77	-48.0	7.3	48	701	3.9	48	1008	40.2
236075	OELBRONN-DUERN	832	-2.5	120	-31.4	5.7	42	632	-15.3	69	324	-28.5
236050	OETISHEIM	771	4.0	67	-36.2	9.6	31	688	-5.0	31	275	-19.1
236071	RENCINGEN	1002	-5.6	230	-43.1	3.4	65	631	-10.6	118	543	-11.1
236061	STERNENFELS	636	-5.8	69	-36.7	6.0	30	434	-24.7	30	319	0.9
236072	STRAUBENHARDT	1029	-11.8	330	-34.0	2.3	64	519	-25.0	56	321	-32.6
236062	TIEFENBRONN	787	-0.8	142	-41.8	4.3	31	264	-41.5	72	273	-25.0
236065	WIERNESHEIM	1426	-6.3	158	-34.7	7.9	78	1349	-2.4	85	879	-38.0
236067	WINSHEIM	353	-6.0	77	-43.8	3.5	18	213	-22.0	18	77	-44.2
236068	WURMBERG	489	-1.6	48	-57.1	7.5	19	473	16.2	21	143	-38.1
237000	LKR FREUDENSTADT	25004	-2.9	4097	-25.6	5.6	2297	26503	-8.5	2429	22932	-12.0
237002	ALPIRSBACH,STADT	1615	6.1	222	-36.0	6.6	155	2013	0.0	167	1201	-20.2
237075	BAD RIPPOLDSDAU-SCHAPB.	575	-7.9	164	-18.8	2.8	125	435	-22.2	128	361	-14.5
237004	BAIERSBRONN	1713	-2.4	650	-16.9	2.3	348	2043	-12.7	108	224	-52.0
237008	BETZWEILER-WAEDEL	506	-9.8	76	-32.1	5.9	48	471	-7.1	56	296	-25.6
237019	DURNSTETTEN,STADT	840	-4.8	97	-43.3	8.0	62	1070	-0.7	56	571	-11.3
237024	EMPFINGEN	1035	-3.0	194	-45.2	4.1	49	452	-33.6	129	782	-35.4
237027	EUTINGEN IM GAEU	1673	-18.7	249	-10.4	7.3	90	1003	-33.7	186	4984	18.5
237028	FREUDENSTADT,STADT	1929	12.1	264	-41.3	5.4	166	2232	-7.5	119	348	-37.1
237030	GLATTEN	723	1.8	119	-14.4	5.8	83	922	-2.9	81	806	5.5
237032	GRONBACH	239	-3.4	60	-18.9	3.9	34	337	-25.8	35	66	-55.7
237040	HORB AM NECKAR,STADT	6742	-2.9	880	-22.6	7.3	363	5323	-8.8	550	6579	-19.9
237045	LOSZBURG	2592	-1.5	261	-39.4	9.6	200	3806	0.1	199	1962	-5.8
237054	PFALZGRAFENWEILER	1372	-2.8	279	-12.0	4.6	194	1872	-11.0	188	746	-40.5
237061	SCHOPFLUCH	1280	-1.4	168	-13.0	7.4	135	1822	2.2	144	2268	12.3
237073	SEEWALD	777	-3.0	142	-20.7	5.3	100	1199	-1.3	93	805	18.2
237074	WALLACHTAL	1244	-9.9	247	-21.1	4.6	121	1224	-17.0	170	860	-37.5
237072	WOERNERSBERG	148	-0.6	25	-16.7	5.8	22	279	10.7	20	73	-38.7

4. Landwirtschaft 1970/77

		LANDWIRTSCHAFTL. GEN.FLAECHEN		LANDWIRTSCHAFTL. BETRIEBE			---- RINDERHALTUNG ----			---- SCHWEINEHALTUNG ----		
GE BIETS STAND 1.1.77	LAND REGIERUNGSBEZIRK (RB) REGION (RG) STADTKREIS (SKR) LANDKREIS (LKR) GEMEINDE	INS	VERAEN	LANDWIRT	VERAEN	DURCH	RINDER	RINDERBESTAND	SCHWEINE	SCHWEINEBESTAND		
		GESAMT	DERUNG	SCHAFTL	DERUNG	SCHNITTL	HALTER	VERAEN	HALTER	VERAEN		
		IN HA	IN %	BETR. (AB	IN %	BETR	INS	INS	INS	INS	DERUNG	
		1977/ 1971	0.5 HA)	1977/ 1970	GROESSE	HA LF	GESAMT	GESAMT	1977/ 1970	GESAMT	1977	1977/ 1970
R E G I E R U N G S B E Z I R K F R E I B U R G												
300000	RB FREIBURG	390605	-3.0	49472	-22.1	7.3	27556	376031	-1.4	33961	354078	-8.7
R E G I O N S U E D L I C H E R O B E R R H E I N												
310000	RG SUEDL.OBERRHEIN	161547	-2.8	25677	-19.0	5.7	12066	133868	-2.8	18005	162497	-11.5
311000	SKR FREIBURG IM BRSG.	4131	14.0	586	-23.3	6.3	138	1570	-30.3	318	6151	-15.5
311000	FREIBURG IM BREISG.,ST.	4131	14.0	586	-23.3	6.3	138	1570	-30.3	318	6151	-15.5
315000	LKR BREISGAU-HOCHSCHW.	56576	-3.0	7444	-17.0	7.2	3102	45031	-0.7	4464	46692	-15.7
315003	AU	281	17.3	28	-17.6	9.9	19	366	25.8	21	286	-4.0
315004	AJGGEN	827	-6.2	116	-14.7	6.9	29	464	-2.1	56	638	-22.2
315006	BAG KROZINGEN	2617	-2.7	253	-18.6	9.9	97	1464	-24.5	176	3549	-15.0
315007	BADENWEILER	284	3.4	59	-20.3	3.7	20	219	21.7	17	51	-62.2
315008	BALLRECHTEN-DOTTINGEN	414	-2.2	92	3.4	4.2	8	59	-47.8	36	381	-15.0
315013	BOETZINGEN	820	-9.5	227	-9.9	2.8	54	423	-12.1	129	931	-10.7
315014	BOLLSCHWEIL	458	-0.0	97	-9.3	4.9	62	434	-9.6	59	164	-35.9
315015	BREISACH AM RHEIN,ST.	2282	5.2	249	-11.1	8.9	88	997	-17.3	175	3438	-11.0
315016	BREITNAU	1880	1.2	127	-13.6	14.3	112	2257	31.3	112	462	-18.5
315020	BUCHENBACH	1204	-5.2	108	-12.9	11.5	86	1573	25.9	85	628	-39.9
315022	BUGGINGEN	1132	-2.0	136	-18.1	8.1	53	778	-3.2	95	2354	-1.8
315028	EBRINGEN	359	11.0	88	-23.5	3.1	20	102	-28.7	33	128	-34.7
315131	EHRENKIRCHEN	1558	-5.9	272	-12.0	5.3	88	772	-24.8	201	2129	-9.6
315030	EICHSTETTEN	914	-2.4	226	-12.1	3.4	93	493	-33.6	174	797	-26.9
315031	EISENBACH(HOCHSCHW.)	830	-1.7	94	-18.3	8.4	80	925	15.6	72	218	-27.8
315033	ESCHBACH	544	-4.8	50	-16.7	10.5	14	260	-31.2	40	1219	47.0
315037	FELDBERG (SCHWARZWALD)	320	-31.7	38	-47.2	8.3	29	160	-37.7	20	82	-48.1
315039	FRIEDENWEILER	466	-8.5	62	-19.5	7.5	48	432	-7.9	36	248	-34.2
315041	GLOTTERTAL	1163	-6.8	93	-15.5	12.3	74	1773	25.5	106	884	-11.2
315043	GOTTENHEIM	631	3.3	143	-13.3	4.3	17	270	-37.6	87	493	-15.1
315047	GUNDELFINGEN	501	-8.7	51	-37.8	8.6	30	567	16.9	40	415	-25.5
315048	HARTHEIM	1441	1.9	122	-25.2	11.7	37	706	-3.3	100	2989	-0.3
315050	HEITERSHEIM,STADT	864	-2.5	76	-16.5	9.9	18	301	-49.0	45	1352	10.4
315051	HEUWEILEN	276	-3.2	36	-14.3	7.6	23	329	13.8	36	504	2.6
315052	HINTERZARTEN	741	-5.8	75	-10.7	9.8	45	631	7.5	25	56	-57.6
315056	HORBEN	486	-0.2	45	-11.8	10.8	38	662	12.0	38	241	-45.7
315059	IHRINGEN	1485	-4.3	458	-26.2	2.7	46	255	-33.6	163	946	-42.7
315064	KIRCHZARTEN	1287	-8.7	103	-16.9	12.3	72	1554	7.4	84	915	-35.4
315068	LENZKIRCH	1017	-11.0	114	-20.3	8.7	91	1160	6.6	67	199	-43.1
315070	LOEFFINGEN,STADT	4143	-2.3	324	-28.6	12.2	261	4275	-3.4	258	3706	-3.0
315132	MARCH	1218	-4.4	222	-24.2	4.9	101	941	-24.5	158	1089	-22.0
315072	MERDINGEN	856	3.0	233	-12.1	3.3	20	211	-41.2	96	490	-36.8
315073	MERZHAUSEN	69	-50.5	13	-13.3	3.4	5	38	-70.8	5	65	-77.0
315074	MUELLHEIM,STADT	2367	-4.0	331	-22.5	6.5	90	1363	-17.8	159	2792	8.7
315130	MUENSTERTAL/SCHWARZW.	2150	11.6	204	-26.9	10.5	170	2053	-6.3	155	661	-7.6
315076	NEUENBURG A. RH.,STADT	2258	-3.4	184	-27.8	11.9	81	1865	0.6	133	2565	-0.3
315084	OBERRIED	1746	-4.3	127	-11.8	13.7	107	1453	19.3	104	420	-40.3
315086	OBERROTWEIL,STADT	2376	-9.2	891	-5.9	2.4	23	47	-83.3	158	517	-64.6
315089	PFAFFENWEILER	266	-7.7	95	-7.8	1.6	7	15	-76.6	50	142	-28.3
315098	SCHALLSTADT-WOLFENH.	1085	-2.0	204	-23.6	4.7	51	528	-11.9	134	2303	10.7
315102	SCHLUCHSEE	1161	-5.5	94	-22.3	11.6	78	738	-14.9	64	168	-36.6
315107	SOELDEN	164	-3.9	31	-3.1	5.1	17	193	-11.9	20	128	-37.3
315094	ST.MAERGEN	1422	-0.0	127	-8.6	11.2	111	1815	26.1	103	546	-51.2
315095	ST.PETER	1634	0.9	129	-4.4	12.6	107	2034	24.3	111	1068	-14.8
315108	STAUFEN I. BREISGAU,ST.	866	-0.5	130	-14.5	6.4	47	767	-2.0	50	571	-19.5
315109	STEGEN	1154	-2.0	103	-11.2	11.2	85	1274	22.5	93	1162	-23.7
315111	SULZBURG,STADT	477	-7.9	80	-8.0	5.2	13	103	-36.4	33	566	-6.0
315113	TITISEE-NEUSTADT,STADT	3172	-4.3	220	-11.3	14.3	200	4118	21.8	166	531	-27.6
315115	JMKIRCH	645	-2.1	32	-38.5	19.7	10	441	-32.5	17	422	-59.8
315125	WITTNAU	223	-4.8	32	-13.5	6.8	27	373	1.4	29	83	-46.1
316000	LKR EMMENDINGEN	28116	-4.0	4819	-17.9	5.2	2203	27171	7.1	3232	34214	-10.3
316002	BAHLINGEN	1026	-4.3	284	-3.1	2.9	54	287	-25.3	165	991	-30.7
316003	BIEDERBACH	1560	-1.5	198	-7.5	7.8	176	2144	28.2	191	976	-33.0
316009	BENZLINGEN	657	-4.7	91	-26.6	6.1	24	658	117.2	59	1810	24.0
316010	ELZACH,STADT	2234	-18.6	307	-13.8	7.1	265	2957	13.4	300	1374	-37.7
316011	EMMENDINGEN,STADT	1222	-7.7	184	-28.1	5.7	90	1331	-7.2	124	3188	-10.0

4. Landwirtschaft 1970/77

		LANDWIRTSCHAFTL. GEN.FLAECHEN		LANDWIRTSCHAFTL. BETRIEBE			RINDERHALTUNG			SCHWEINEHALTUNG		
GE BIETS STAND 1.1.77	LAND REGIERUNGSBEZIRK (RB) REGION (RG) STADTKREIS (SKR) LANDKREIS (LKR) GEMEINDE	INS	VERAEN	LANDWIRTSCHAFTL.	VERAEN	DURCH	RINDER	RINDERBESTAND	SCHWEINE	SCHWEINEBESTAND		
		GESAMT	DERUNG	BETR. (AB	DERUNG	SCHNITTL.	HALTER	VERAEN	HALTER	VERAEN		
		IN HA	IN %	0.5 HA)	IN %	BETR	INS	INS	INS	INS	DERUNG	
		1977/	1971	INSGES	1977/	GROESSE	GESAMT	GESAMT	1977/	GESAMT	1977/	
		1977	1971	1977	1970	1977	1977	1977	1977	1977	1970	
NOCH LKR EMMENDINGEN												
316012	ENDINGEN,STADT	1836	-1.5	549	0.5	2.8	79	759	-20.8	172	1529	-38.8
316013	FORCHHEIM	1124	2.0	144	-20.9	7.7	60	781	35.1	101	2748	10.1
316054	FREIANT	2544	3.0	353	-9.5	7.1	284	4981	25.9	329	3291	-11.8
316014	GUTACH IM BREISGAU	1054	-0.2	98	-19.7	11.2	87	1840	22.3	86	601	-36.3
316017	HERBOLZHEIM,STADT	1771	-0.2	345	-18.1	4.1	123	1094	-6.3	195	1685	-24.9
316020	KENZINGEN,STADT	1119	-3.6	242	-21.4	4.0	45	271	-42.2	118	946	-26.4
316024	MALTERDINGEN	534	4.1	154	-26.3	2.6	29	244	-41.1	102	555	12.3
316036	REUTE	421	-6.8	89	-19.1	2.8	41	223	-40.4	83	333	-14.6
316053	RHEINHAUSEN	1227	-5.9	223	-29.9	4.5	117	656	-25.1	177	2071	95.0
316037	RIEGEL	653	4.4	49	-15.5	12.3	25	555	12.3	26	634	-17.6
316038	SASDACH	1053	-13.5	341	-17.8	2.9	50	373	-15.6	95	629	-54.4
316039	SEXAU	783	-4.7	109	-29.7	7.0	75	1216	1.3	95	1097	0.1
316042	SIMGENSWALD	1372	-4.8	143	-23.5	9.3	126	1574	17.6	144	499	-31.1
316043	TENINGEN	1768	-1.9	328	-26.5	4.4	115	963	-18.5	220	2476	-3.0
316045	VOERSTETTEN	425	-9.8	46	-37.0	7.1	20	136	-29.2	30	531	-42.9
316056	WALDKIRCH, STADT	1417	1.2	166	-14.4	7.9	129	2034	21.1	144	1293	-23.7
316049	WEISWEIL	657	0.2	91	-29.5	7.1	38	365	-15.9	70	2610	40.9
316055	WINDEN IM ELZTAL	774	-2.5	93	-19.8	7.7	88	1374	11.5	87	571	-43.4
316051	WYHL	845	-7.4	192	-23.5	3.5	63	355	-25.9	129	1776	98.0
317000	LKR ORTENAU-KREIS	72724	-2.9	12828	-20.4	5.0	6623	60096	-7.2	9991	75440	-8.8
317001	ACHERN,STADT	3946	-4.0	841	-18.6	4.1	389	2308	-30.0	542	2586	-14.0
317005	APPENWEIER	2003	-6.2	508	-17.1	3.5	207	1222	-27.0	357	1392	-8.1
317008	BAC PETERSTAL-GRIESB.	555	-6.5	166	-12.2	3.2	121	509	-7.8	147	245	-44.6
317009	BERGHAUPTEN	471	-2.0	88	-20.0	4.1	61	343	-20.6	90	284	-35.3
317011	BIBERACH	874	1.2	130	-17.2	6.6	106	1394	21.6	123	874	-23.3
317021	DURBACH	1246	-1.5	235	-8.2	5.0	110	680	-26.4	173	1113	-15.9
317026	ETTENHEIM,STADT	1867	1.2	513	-20.2	2.6	148	789	-26.5	246	792	-42.9
317029	FISCHERBACH	629	-4.0	88	-14.6	7.1	82	1052	23.9	92	427	-27.9
317031	FRIESENHEIM	1890	-2.3	341	-33.0	4.8	81	625	-30.2	242	2159	-14.7
317034	GENGEBACH,STADT	1824	-7.5	286	-11.2	6.1	225	2260	-3.0	279	1718	-23.5
317039	GUTACH (SCHWARZWALDB.)	733	-6.8	103	-12.0	6.5	80	990	5.6	83	238	-34.4
317040	HASLACH I. KINZIGTAL,ST.	440	-6.0	90	-25.0	4.5	73	618	0.2	93	461	-23.4
317041	HALSACH,STADT	832	-8.2	100	-20.6	8.1	82	1213	22.9	101	568	-31.0
317046	HOFSTETTEN	587	-4.4	93	-5.1	6.3	31	891	6.8	86	529	-35.9
317047	HOBBERG	1634	-0.3	395	-22.7	3.1	88	649	-23.5	316	1347	-14.6
317051	HORNBERG,STADT	1113	-3.6	129	-11.6	8.3	123	1417	13.5	110	570	-11.9
317152	KAPPEL-GRAFENHAUSEN	1607	-2.0	295	-32.8	4.2	117	711	-44.5	194	1420	-13.7
317056	KAPPELRODECK	923	-0.0	261	-10.6	3.3	123	531	-24.5	184	625	-27.7
317057	KEHL,STADT	4512	-1.6	510	-35.8	7.8	270	4037	4.5	390	6507	29.3
317059	KIPPENHEIM	676	-7.4	142	-27.6	3.7	52	386	-32.3	71	407	-39.2
317065	LAHR,STADT	2326	-4.0	334	-31.0	6.2	156	1574	-8.5	212	3234	7.3
317068	LAUF	631	-6.6	237	-0.8	2.5	106	372	-29.4	102	224	-30.9
317067	LAUTENBACH	608	0.6	101	-9.8	5.9	74	691	12.9	97	436	-18.4
317073	MAHLBERG,STADT	719	-3.2	115	-32.0	5.0	28	193	-41.9	75	1837	38.6
317075	MEISZENHEIM	1561	1.0	246	-19.6	5.4	97	1113	-3.8	209	2436	-2.2
317078	MJEHLNBACH	1064	-0.7	119	-13.1	8.9	104	1721	22.7	124	1217	-34.9
317151	NEURIED	3733	-6.8	545	-29.2	6.3	211	2843	-10.6	497	6968	8.3
317085	NURCRACH	690	-5.4	133	-18.9	5.1	106	835	11.3	143	667	-24.7
317088	OSERHARTERSBACH	884	-2.3	155	-9.4	5.6	133	1455	13.4	210	1063	-23.1
317089	UBERKIRCH,STADT	3593	-3.5	824	-4.3	4.1	378	2139	-29.3	634	4466	-14.9
317093	OSERWOLFACH	785	-4.8	139	2.2	5.1	134	1071	5.4	185	626	-17.5
317096	OFFENBURG,STADT	2533	-8.8	632	-35.2	3.3	217	1845	-7.1	470	2538	-8.9
317097	OHLSBACH	337	-3.4	117	-21.5	2.2	60	197	-23.9	111	261	-26.3
317098	OPPENAU,STADT	1186	0.0	262	-8.4	4.3	216	1459	6.6	290	819	-35.5
317100	ORTENBERG	466	-7.3	128	-21.0	2.0	11	33	-70.5	93	222	-37.6
317102	OTTENHOEFEN I. SCHWARZW.	904	3.5	184	-6.6	4.4	147	738	-5.5	152	565	-15.9
317110	RENCHEIN,STADT	1809	-0.2	327	-9.2	5.1	136	1182	5.8	200	2401	17.6
317153	RHEINAU,STADT	3784	-2.8	413	-34.1	8.2	198	2746	-16.9	266	1945	-25.9
317113	RINGSHEIM	606	-5.6	75	1.4	7.3	28	256	-40.0	56	490	-35.9
317114	RUST	744	-2.8	159	-30.3	4.2	57	354	-35.4	73	790	-36.0
317116	SASBACH	881	-2.1	227	-12.4	3.4	73	335	-46.9	93	734	4.7
317118	SASBACHWALDEN	707	3.2	163	-6.9	4.0	83	314	-25.8	90	650	20.8
317121	SCHUTTERTAL	1719	-1.4	277	-5.5	6.1	223	2265	10.6	246	1318	-25.3
317122	SCHULTTERTAL	1162	12.9	147	-32.6	4.6	47	511	-21.1	151	1048	-21.1
317150	SCHWANAU	2158	-1.3	315	-26.6	6.1	114	1760	-7.6	269	3325	-8.5

4. Landwirtschaft 1970/77

GE BIETS STAND 1.1.77	LAND REGIUNGSBEZIRK (RB) REGION (RG) STADTKREIS (SKR) LANDKREIS (LKR) GEMEINDE	LANDWIRTSCHAFTL. GEN.FLAECHEN		LANDWIRTSCHAFTL. BETRIEBE		RINDERHALTUNG			SCHWEINEHALTUNG				
		INS GESAMT IN HA	VERAEN DERUNG IN % 1977/ 1971	LANDWIRTSCHAFTL. BETR.(AB 0,5 HA) INSGES 1977	VERAEN DERUNG IN % 1977/ 1970	DURCH SCHNITTL BETR GRGESSE HA LF 1977	RINDER HALTER INS GESAMT 1977	RINDERBESTAND INS GESAMT 1977/ 1970	VERAEN DERUNG IN % 1977/ 1970	SCHWEINE HALTER INS GESAMT 1977	SCHWEINEBESTAND INS GESAMT 1977/ 1970	VERAEN DERUNG IN % 1977/ 1970	
		1977	1971	1977	1970	1977	1977	1977	1970	1977	1977	1970	
NOCH LKR ORTENAU-KREIS													
317126	SEEBACH	337	-2.0	99	-8.3	3.2	82	380	10.5	77	165	-22.9	
317127	SEELBACH	811	-8.1	115	-14.8	6.9	95	1120	12.3	94	603	-19.9	
317129	STEINACH	1338	-2.0	231	-8.7	5.7	187	1924	7.1	228	1500	-16.6	
317141	WILLSTAETT	3232	0.4	318	-23.0	9.0	183	2568	-10.5	266	6308	21.6	
317145	WULFACH, STADT	1221	-5.1	167	-16.1	6.8	140	1294	3.4	148	483	-37.2	
317146	ZELL A.HARMERSBACH, ST.	1435	-2.5	210	-13.9	6.7	178	2183	12.8	212	1839	-8.7	
REGION SCHWARZWALD - BAAR - HEUBERG													
320000	RG SCHWARZW.-BAAR-HBG.	111276	-2.6	11461	-26.3	9.2	7527	112675	-2.8	8010	58084	-2.9	
325000	LKR ROTTWEIL	36885	-3.0	4554	-26.2	7.6	2962	38016	-5.9	3280	40285	-0.6	
325001	AICHMULDEN	1577	-15.8	235	-27.0	6.4	192	2372	-14.7	172	928	-38.8	
325009	BUESINGEN	1526	-3.6	158	-21.8	9.4	125	1636	-8.2	144	2184	-20.9	
325072	DEISLINGEN	1404	-3.6	120	-38.5	9.1	72	1156	-9.6	78	1151	10.1	
325011	DIETINGEN	2492	-1.2	240	-35.0	9.5	139	1816	-9.6	182	2164	4.1	
325012	DOERNHAN, STADT	2438	-2.4	290	-31.8	7.6	179	2370	-7.7	227	4214	22.1	
325014	DUNNINGEN	2738	-0.5	282	-37.9	9.5	234	3445	1.7	230	3889	-0.3	
325015	EPFENDORF	1318	-2.7	143	-23.9	9.0	83	1066	-18.4	96	804	-43.1	
325071	ESCHBRONN	625	-11.1	111	-25.5	5.2	76	678	-13.4	56	373	14.8	
325070	FLUORN-WINZELN	1415	-2.0	173	-24.1	7.7	119	1472	-4.0	133	1326	-18.5	
325024	HARDT	610	-6.7	110	-14.7	5.6	83	898	-11.3	75	612	28.8	
325036	LAUTERBACH	785	-3.7	153	-17.3	5.0	129	910	5.2	115	329	-31.7	
325045	OBERNDOERF A. NECKAR, ST.	2796	-1.8	323	-26.4	7.9	184	2888	-6.0	227	2473	-12.7	
325049	ROTTWEIL, STADT	3342	-4.0	329	-28.9	9.7	186	2980	-13.5	229	4149	0.2	
325050	SCHENKENZELL	421	-10.9	105	-16.7	3.8	78	418	-15.2	80	185	-28.3	
325051	SCHILTACH, STADT	480	-7.2	71	12.7	6.3	57	560	8.3	51	176	-40.5	
325053	SCHRAMBERG, STADT	2297	9.0	353	-15.8	6.1	251	2929	16.1	225	1408	-4.0	
325057	SULZ AM NECKAR, STADT	4634	1.8	504	-26.1	8.7	263	4545	-5.3	359	8342	34.2	
325058	TENNENBRONN	1472	-2.9	237	-6.3	6.1	183	1934	16.4	166	581	-25.8	
325060	VILLINGENDORF	555	-0.1	56	-54.5	8.9	31	482	-14.5	43	625	2.3	
325061	VOEHRINGEN	1148	-10.9	196	-32.2	5.1	107	1005	-20.4	160	1257	-13.4	
325064	WELLENDINGEN	585	-6.3	192	-20.0	4.6	60	586	-16.6	105	585	-15.3	
325069	ZIMMERN OB ROTTWEIL	1825	-8.7	173	-22.8	10.1	131	1870	-8.8	127	2530	-6.4	
326000	LKR SCHWARZW.-BAAR-KR.	44638	-3.3	3695	-24.0	11.6	2873	49429	0.9	2757	38678	5.0	
326003	BAD DUERRHEIM, STADT	3987	-7.1	311	-21.7	12.3	224	3634	-11.1	245	7054	3.9	
326005	BLUMBERG, STADT	4764	-3.5	441	-19.2	10.3	343	5371	-2.3	358	4893	-6.2	
326006	BRAEUNLINGEN, STADT	2510	-2.5	190	-22.8	13.0	140	2351	-4.9	152	3340	34.7	
326075	BRIGACHTAL	1574	-3.5	91	-31.6	15.7	78	1785	-3.9	77	1511	60.6	
326010	DAUCHINGEN	625	-3.5	46	-32.4	13.2	36	612	-14.6	29	356	-15.8	
326012	DONAUESCHINGEN, STADT	5749	-3.0	394	-25.9	14.5	323	6798	-1.9	338	5363	9.1	
326017	FURTWANGEN, STADT	2482	-3.0	214	-18.9	11.5	171	2954	19.5	127	427	-36.7	
326020	GUETENBACH	610	3.0	49	-15.5	12.3	32	819	26.4	23	91	-46.2	
326027	HUEFINGEN, STADT	3595	-1.9	274	-15.4	13.0	223	4415	-3.4	233	4942	0.8	
326031	KOENIGSFELD I. SCHWARZW.	2047	-4.0	236	-26.3	8.5	206	2924	5.3	184	1032	-17.8	
326037	MOENCHWEILER	303	-19.9	23	-52.1	13.0	13	342	-13.9	11	162	-19.4	
326041	NIEDERESCHACH	1636	-1.3	175	-28.0	9.0	109	1496	-12.8	117	2604	115.2	
326054	SCHOENWALD I. SCHWARZW.	1017	-2.9	103	-14.2	9.9	80	1142	29.3	66	198	-16.8	
326055	SCHONACH I. SCHWARZWALD	1071	-0.5	109	-16.8	9.7	101	1175	28.0	78	260	-10.0	
326052	ST.GEORGEN I. SCHW., ST.	2499	-2.8	283	-14.0	8.7	222	3440	10.6	199	1078	-17.6	
326060	TRIBERG I. SCHWARZW., ST.	1157	-10.4	144	-13.3	7.1	112	1103	17.2	101	353	-9.5	
326061	TUNINGEN	1055	8.2	54	-38.6	19.2	35	1190	17.2	36	1737	4.1	
326065	UNTERKIRNACH	775	-3.6	74	-19.6	10.5	68	1049	2.2	63	273	-11.7	
326074	VILLINGEN-SCHWENNINGEN	5921	-3.1	371	-40.2	13.6	268	5374	-6.0	251	2749	-11.9	
326068	VOEHRENBACH, STADT	1262	-0.9	113	-18.1	11.0	89	1455	15.6	80	255	-25.2	
327000	LKR TUTTLINGEN	29753	-1.2	3212	-28.9	8.6	1692	25230	-4.7	1973	19121	-19.0	
327002	ALDINGEN	1243	3.3	148	-41.7	7.5	74	943	6.9	90	1022	-14.9	
327004	BAERENTHAL	246	5.0	20	-28.6	11.6	12	177	-6.3	14	141	0.7	
327005	BALGHEIM	310	-8.1	18	-51.4	16.2	12	350	-1.4	16	224	-21.7	
327006	BOETTINGEN	726	-10.2	154	2.7	4.1	26	208	-47.2	46	198	-40.5	
327007	BUSSHEIM	613	0.1	103	-6.4	5.7	19	162	-43.8	33	100	-27.5	
327008	BUCHHEIM	1043	5.7	69	-17.9	15.1	58	1076	18.8	63	1074	-31.6	
327009	DEILINGEN	549	-10.0	121	-25.3	4.4	31	246	-36.6	58	178	-26.7	
327010	DENKINGEN	796	-7.0	112	-29.1	6.1	55	364	-35.7	65	343	-18.7	
327011	DIERBACH	665	-13.3	74	-49.7	6.4	54	492	-26.8	59	391	-11.1	
327012	DURCHHAUSEN	425	-5.7	28	-50.0	14.8	22	531	9.2	22	333	-22.3	

4. Landwirtschaft 1970/77

		LANDWIRTSCHAFTL. GEN.FLÄCHE		LANDWIRTSCHAFTL. BETRIEBE		---- RINDERHALTUNG ----			---- SCHWEINEHALTUNG ----			
GE BIETS STAND 1.1.77	LAND REGIERUNGSBEZIRK (RB) REGION (RG) STADTKREIS (SKR) LANDKREIS (LKR) GEMEINDE	INS GESAMT IN HA 1977	VERAEN DERUNG IN % 1977/ 1971	LANDWIRT SCHAFTL BETR.(AB 0.5 HA) INSGES 1977	VERAEN DERUNG IN % 1977/ 1970	DURCH SCHNITTL BETR GROESSE HA LF 1977	RINDER HALTER INS GESAMT 1977	RINDERBESTAND VERAEN DERUNG IN % 1977/ 1970	SCHWEINE HALTER INS GESAMT 1977	SCHWEINEBESTAND VERAEN DERUNG IN % 1977/ 1970		
NOCH LKR TUTTLINGEN												
327013	EGESHEIM	99	-2.8	25	-21.9	3.8	6	93	16.2	9	41	-40.6
327057	E4MINGEN-LIPTINGEN	2179	-6.2	200	-26.2	10.7	133	1936	-4.5	128	1034	-8.1
327016	FRIDINGEN A. D. DONAU, ST.	419	3.5	82	-34.4	4.3	38	340	-6.1	67	207	-45.4
327017	FRITTLINGEN	495	-1.3	68	-49.3	6.6	13	269	-5.3	14	109	-46.6
327018	GEISINGEN, STADT	3083	-0.5	254	-24.2	11.5	191	2786	-5.9	213	2483	-5.3
327019	GOSHEIM	263	-5.3	46	-17.9	3.9	18	66	-45.5	38	88	-17.0
327020	GUNNINGEN	393	0.2	41	-34.9	9.5	30	419	3.5	34	377	-2.6
327023	HAUSEN OB VERENA	231	-8.9	45	-52.6	4.7	20	210	-12.9	32	100	-46.5
327025	IMMENDINGEN	2113	-6.1	173	-23.8	12.0	148	2367	-4.7	146	1539	-19.0
327027	IRNDORF	868	-4.0	99	-16.1	8.4	57	737	-0.9	78	676	-18.8
327029	KOENIGSHEIM	281	-0.6	49	-22.2	4.7	21	161	-30.0	20	41	-44.6
327030	KOLBINGEN	662	4.9	72	-30.8	9.0	42	496	12.5	39	161	-54.5
327033	MAHLSTETTEN	468	-5.4	83	-16.2	5.0	31	186	-50.5	52	158	-56.9
327036	MUEHLHEIM A. D. DONAU, ST.	672	-7.8	49	-36.4	13.2	33	591	0.0	34	350	-37.9
327038	NEUHAUSEN UB ECK	2434	-1.7	324	-14.3	7.4	176	2383	-10.2	197	2087	-23.6
327040	REICHENBACH AM HEUBERG	197	-5.4	35	-22.2	4.9	11	117	-11.4	12	21	-57.1
327041	RENNLISHAUSEN	626	-3.1	74	-14.0	8.4	46	460	-19.3	55	441	-26.1
327056	RIETHEIM-WEILHEIM	639	6.8	138	-12.1	4.4	43	621	3.5	49	407	-25.5
327055	SEITINGEN-OBERFLACHT	669	-3.8	107	-31.0	5.8	45	557	-13.6	75	441	-21.4
327046	SPAICHINGEN, STADT	660	-2.9	51	-47.4	10.3	21	404	-22.5	21	799	33.4
327048	TALHEIM	832	23.1	47	-23.0	17.6	42	1219	30.2	34	855	-15.8
327049	TROSSINGEN, STADT	1461	4.3	70	-49.6	18.9	42	1462	20.3	37	1477	25.3
327050	TUTTLINGEN, STADT	2579	3.0	138	-30.3	17.1	90	2117	0.9	87	1084	-34.7
327051	WEHINGEN	441	16.0	44	-59.3	8.2	13	379	31.1	16	34	-59.5
327054	WURMLINGEN	372	9.1	51	-54.1	5.5	19	255	-11.8	20	107	-50.7
REGION HOCHRHEIN-BODENSEE												
330000	RG HOCHRHEIN-BODENSEE	117782	-3.6	12334	-24.2	8.7	7963	129488	1.3	7946	93497	-9.7
335000	LKR KONSTANZ	40391	-3.7	3861	-22.1	9.8	2188	44937	-1.5	2459	41675	-7.0
335001	AACH, STADT	451	-5.7	41	-34.9	10.7	18	378	-20.6	19	703	40.6
335002	ALLENSBACH	978	-11.1	91	-27.2	9.2	57	943	-2.3	58	636	-20.5
335098	BODMAN-LUDWIGSHAFEN	953	-3.2	85	-23.4	9.0	29	739	-13.6	47	499	-7.8
335015	BUESINGEN AM HOCHRHEIN	351	-2.7	19	-24.0	18.4	19	436	15.0	12	352	-19.1
335021	EIGELTINGEN	3314	2.5	259	-18.0	12.5	194	3967	7.8	228	4321	-7.7
335022	ENGEN, STADT	3193	-7.7	312	-23.7	9.9	186	3337	-9.0	196	2198	-28.5
335025	GAIENHOFEN	653	-3.6	89	-19.8	6.2	42	668	-9.4	59	592	-24.3
335026	GAILINGEN	392	-2.3	39	-25.0	9.7	14	335	-1.2	17	633	5.5
335028	GOTTMADINGEN	1287	-0.2	70	-38.1	16.1	43	1383	10.0	51	2727	49.2
335035	HILZLINGEN	3468	-3.5	215	-22.9	15.7	153	4425	8.9	168	3492	-11.3
335096	HÜHNFELS	1848	-2.3	153	-13.6	12.0	131	2975	3.3	143	2854	-8.4
335043	KONSTANZ, STADT	1245	-11.7	192	-35.6	5.2	64	792	-26.0	65	553	-36.3
335055	MOOS	808	-7.3	137	-20.3	4.8	50	480	-32.7	82	407	-22.6
335097	MUEHLHAUSEN-EHINGEN	940	-6.9	69	-46.1	13.4	36	1583	18.7	45	751	-10.1
335057	MUEHLINGEN	1933	-4.2	166	-17.4	10.3	132	2792	-0.5	139	2635	-5.5
335061	OEHNINGEN	1448	5.6	153	-5.0	8.9	65	1484	9.0	85	1838	30.5
335099	ORSINGEN-NENZINGEN	1491	6.3	99	-25.0	14.3	78	1586	2.3	83	2524	1.2
335063	RADOLFZELL A.B., STADT	2460	-8.3	233	-28.7	9.7	129	2755	1.9	143	1726	-29.7
335066	REICHENAL	466	-3.6	192	-8.1	1.8	2	43	-38.6	6	210	-10.3
335100	RIELASINGEN-WORDLINGEN	1145	-7.7	70	-33.3	14.6	40	1265	-14.8	54	915	-25.5
335075	SINGEN (HOHENTWIEL), ST.	2831	2.2	325	-18.5	8.3	135	2180	-18.5	151	1867	-20.6
335077	STEISZLINGEN	1268	-3.0	125	-22.8	9.2	74	1415	1.1	99	2010	76.3
335079	STÜCKACH, STADT	3822	-7.6	327	-18.9	11.2	207	4840	0.4	245	4627	-0.2
335080	TENGEN, STADT	3385	-2.2	366	-15.9	8.7	269	3704	-7.4	248	2117	-33.3
335081	VULKERTSHAUSEN	359	-11.3	34	-26.1	10.5	21	432	21.3	16	488	27.7
336000	LKR LUERRACH	30129	-3.2	3556	-25.8	7.2	2156	28947	-2.1	2288	18043	-14.0
336004	AITERN	426	-1.8	43	-14.0	9.8	41	344	11.7	32	50	-26.5
336006	BAD BELLINGEN	1023	3.0	94	-42.3	9.6	40	955	1.5	42	1055	18.5
336008	BENZEN	298	-9.7	36	-21.7	6.7	12	236	0.4	24	407	-36.7
336010	DEJELLEN	175	3.4	15	-28.6	7.1	14	114	-6.6	11	16	-52.9
336012	DEJERCHAU	114	-4.8	22	-38.9	5.0	19	162	-5.8	15	24	-52.0
336014	EFRINGEN-KIRCHEN	2592	0.2	313	-27.9	7.7	109	2098	-15.9	213	3616	6.8
336019	EIMELDINGEN	226	-16.1	35	-32.7	5.5	12	93	-46.2	21	360	5.9
336020	ELBENSCHWAND	160	-4.7	20	-25.9	7.9	15	218	3.3	17	34	-47.7
336024	FISCHINGEN	153	-13.3	24	-25.0	6.1	8	133	-36.7	14	36	-43.8
336025	FRÖCHINGEN	912	0.3	66	0.0	13.8	62	753	0.4	60	115	-18.4

4. Landwirtschaft 1970/77

GE BIETS STAND 1.1.77	LAND REGION STADTKREIS (SKR) LANDKREIS (LKR) GEMEINDE	LANDWIRTSCHAFTL. GEN.FLAECHEN		LANDWIRTSCHAFTL. BETRIEBE			--- RINDERHALTUNG ---			--- SCHWEINEHALTUNG ---		
		INS	VERAEN	LANDWIRTSCHAFTL.	VERAEN	DURCH	RINDER	RINDERBESTAND	SCHWEINE	SCHWEINEBESTAND		
		GESAMT	DERUNG	BETR. (AB	IN %	BETR	HALTER	INS	HALTER	INS	VERAEN	DERUNG
		IN HA	IN %	0.5 HA)	1977/	GROESSE	INS	INS	INS	INS	IN %	IN %
		1977	1971	1977	1970	HA LF	1977	1977	1977	1977	1977	1970
NOCH LKR LUERRACH												
336105	GRENZACH-WYHLEN	444	-6.2	55	-39.6	6.4	23	314	12.9	25	367	-23.4
336106	HAEG-EHRSBERG	1014	-3.3	125	-6.7	6.3	110	880	0.6	98	214	-24.9
336034	HASEL	348	-5.6	53	-15.9	5.8	31	418	8.6	36	89	-32.6
336036	HASEN IM WIESENTAL	94	-0.9	7	-69.6	7.0	5	71	10.6	4	14	-36.4
336043	INZLINGEN	290	-12.6	20	-67.2	12.3	16	374	0.3	17	61	-41.9
336045	KANDERN, STADT	2468	-0.0	304	-21.0	7.8	150	2984	6.4	214	2992	1.1
336050	LOERRACH, STADT	1125	-5.9	110	-42.4	9.3	46	1254	5.2	51	627	-36.0
336104	MALSBURG-MARZELL	745	1.5	130	-24.9	5.2	80	581	-4.6	64	103	-70.5
336057	MAULBURG	465	-0.8	35	-23.9	12.0	22	562	16.1	20	265	30.5
336060	NEUENWEG	359	4.7	45	-27.4	3.8	34	237	-5.2	30	47	-52.0
336067	RAICH	256	2.3	41	-14.6	6.2	40	337	4.7	37	73	-16.1
336069	RHEINFELDEN (BADEN), ST.	2678	-6.9	348	-28.5	6.7	180	2592	-11.1	196	1401	-19.7
336073	RUEMMINGEN	161	-5.6	15	-34.8	10.1	8	192	17.8	13	120	-47.8
336074	SALLNECK	205	6.4	30	-9.1	6.8	25	346	8.8	25	56	-25.3
336075	SCHALLBACH	341	-1.8	45	-11.8	7.5	25	498	11.9	30	358	-13.7
336078	SCHLIENGEN	1703	-2.0	263	-20.8	6.2	93	1597	2.4	156	1850	-20.5
336079	SCHOENAU I. SCHWARZW., ST.	223	-3.3	19	-34.5	11.0	5	59	-20.3	4	6	-71.4
336080	SCHOENENBERG	483	-6.6	36	-10.0	3.2	30	179	-11.8	25	34	-29.2
336081	SCHOPFHEIM, STADT	2586	-3.7	267	-21.5	9.4	207	2825	3.1	168	826	-27.0
336082	SCHWOERSTADT	735	-3.2	75	-14.8	9.4	50	742	-17.8	51	197	-66.8
336084	STEINEN	1528	-4.3	174	-22.7	8.3	135	2200	5.5	114	842	46.9
336086	TEGERNAU	225	-13.5	42	-31.1	5.3	23	288	14.3	26	77	-18.1
336087	TUOTNAU, STADT	1504	-13.9	166	-31.7	3.1	148	848	-8.2	93	136	-46.7
336089	TUNAU	143	-21.1	13	-31.6	4.2	12	96	-16.5	11	16	-36.0
336090	UTZENFELD	328	-3.0	21	-32.3	4.9	19	230	7.0	14	32	-33.3
336091	WEIL AM RHEIN, STADT	826	-4.5	112	-30.4	6.1	27	360	-42.4	46	738	-8.4
336094	WENDBACH	66	-6.3	12	-42.9	3.8	9	68	-20.0	8	9	-52.6
336096	WIEDEN	530	-2.0	56	-26.3	3.5	49	372	-5.3	42	65	-36.3
336097	WIES	599	5.5	82	-8.9	7.0	71	554	-1.9	66	163	-7.4
336098	WIESLET	324	4.1	36	-32.1	8.6	28	501	13.6	24	74	-33.3
336100	WITTLINGEN	160	-16.1	26	-25.7	5.8	15	181	-15.4	21	221	-43.2
336103	ZELL IM WIESENTAL, ST.	1092	8.1	125	-18.3	7.5	104	1101	4.6	90	207	-37.1
337000	LKR WALDSHUT	47261	-3.7	4917	-24.6	8.9	3619	55604	5.6	3199	33779	-10.4
337002	ALBBRUCK	2629	-2.7	261	-19.4	7.7	195	2762	3.2	171	1071	-35.5
337013	BERNAU	1673	-8.4	180	-12.6	3.1	125	1003	-7.0	76	107	-37.1
337022	BONNDORF I. SCHWARZW., ST.	2908	-4.7	247	-25.4	11.2	202	3463	12.7	166	1848	-22.9
337027	DACHSBERG (SUEDESCHW.)	1334	12.4	182	-1.1	7.1	119	1294	16.6	107	327	-41.3
337030	DETTIGHOFEN	786	-9.0	80	-22.3	9.5	58	1324	9.8	61	1211	-8.9
337032	DUGERN	275	-10.8	35	-32.7	6.2	21	301	-7.4	22	78	-66.2
337124	EGGINGEN	578	-3.8	46	-31.3	12.3	35	622	5.1	35	392	-25.8
337038	GOENWILH	1856	-1.3	285	-19.7	6.4	243	2560	6.6	211	874	-27.2
337039	GRAFENHAUSEN	1537	4.4	124	-21.0	12.2	118	1998	23.3	101	934	-24.7
337045	HAUSEN	165	-15.3	30	-50.8	5.0	18	145	-1.4	20	91	42.2
337049	HERRISCHRIED	1439	-8.0	228	-23.5	6.3	172	1485	-3.2	142	416	-29.1
337051	HOECHENSWAND	1001	-3.5	96	-20.7	10.2	85	1240	11.3	84	964	10.0
337053	HOFENTENGEN A. MUEHRH.	1440	-2.0	154	-19.8	8.6	99	2040	11.1	104	809	-25.2
337059	IBACH	676	-5.7	47	-6.0	14.3	40	561	18.9	29	56	-34.1
337060	JESTETTEN	546	-17.8	46	-43.2	9.8	28	376	-27.9	20	332	-31.1
337062	KLETTGAU	2406	2.0	244	-31.3	8.4	158	2633	-4.8	162	1960	-13.0
337125	KJESSABERG	1415	-3.4	113	-44.3	11.4	81	1662	6.1	78	1177	-14.6
337065	LAUCHRINGEN	569	3.3	45	-43.0	11.0	26	615	21.5	26	530	-15.5
337066	LAUFENBURG (BADEN), STADT	1094	-8.1	183	-26.2	5.5	137	1399	-6.6	101	433	-17.7
337070	LOTTSTETTEN	583	-5.2	62	-27.1	9.0	25	410	-27.9	37	901	33.9
337076	MURG	832	-1.9	164	-15.0	4.7	102	1007	-3.5	68	933	258.8
337090	RICKENBACH	1742	-6.5	246	-24.5	7.0	211	2244	3.1	183	469	-32.1
337096	SAECKINGEN, STADT	663	-14.5	104	-27.3	5.8	70	852	-21.8	45	187	-34.8
337097	ST. BLASIEN, STADT	933	-19.5	91	-34.1	5.8	60	501	-10.2	39	99	-70.5
337106	STUEHLINGEN, STADT	4807	-4.0	376	-24.2	12.6	279	6030	8.9	273	5933	9.0
337108	TODTMOOS	428	-6.3	91	-24.2	3.7	58	298	-14.1	30	74	-22.9
337128	UEHLINGEN-BIRKENDORF	3727	-3.2	308	-23.6	12.0	243	4979	9.3	225	2353	-18.7
337126	WALDSHUT-TIENGEN, STADT	3686	-1.3	298	-16.3	12.4	212	4400	8.9	217	2504	-36.8
337116	WEHR, STADT	912	-10.6	126	-53.2	5.9	59	785	-3.2	27	59	-67.0
337118	WEILFELM	1788	-1.9	190	-12.8	9.3	137	2240	10.2	136	1194	-9.5
337127	WUTACH	1911	0.9	136	-16.6	13.9	123	2298	5.3	120	4342	44.7
337123	WUTGESCHINGEN	1523	-0.0	109	-31.9	13.7	80	2087	22.9	83	1221	-10.9

4. Landwirtschaft 1970/77

GE BIETS STAND 1.1.77	LAND REGIERUNGSBEZIRK (RB) REGION (RG) STADTKREIS (SKR) LANDKREIS (LKR) GEMEINDE	LANDWIRTSCHAFTL. GEN.FLAECHEN		LANDWIRTSCHAFTL. BETRIEBE			--- RINDERHALTUNG ---			--- SCHWEINEHALTUNG ---			
		INS GESAMT	VERAEN DERUNG	LANDWIRT SCHAFTL BETR.(TAB 0.5 HA)	VERAEN DERUNG	DURCH SCHNITTL BETR GROESSE HA LF	RINDER HALTER	RINDERBESTAND VERAEN DERUNG	SCHWEINE HALTER	SCHWEINEBESTAND VERAEN DERUNG			
		IN HA	IN %	INSGES	IN %	INSGES	INSGES	INSGES	INSGES	INSGES			
		1977	1977/ 1971	1977	1977/ 1970	1977	1977	1977/ 1970	1977	1977/ 1970			
R E G I O N S B E Z I R K T U E B I N G E N													
400000	RB TUEBINGEN	500530	-1.7	44290	-19.4	10.8	27576	663156	3.2	30555	710058	-4.9	
R E G I O N N E C K A R - A L B													
410000	RG NECKAR-ALB	121663	-2.3	15286	-26.0	7.1	6018	89820	-9.0	7906	100822	-7.8	
415000	LKR REUTLINGEN	54041	-2.0	5338	-21.6	9.2	2930	50524	0.8	3033	53097	-7.8	
415014	DETTINGEN AN DER ERMS	759	-5.4	162	-9.0	2.7	52	358	-22.3	43	144	-8.3	
415089	ENGSTINGEN	1562	-2.1	187	-22.7	7.9	91	1508	4.0	136	1330	-14.5	
415019	ENINGEN UNTER ACHALM	942	-5.8	60	-41.2	12.0	27	764	-15.2	20	781	-17.2	
415027	GOMADINGEN	1779	-3.6	77	-26.0	20.5	56	1518	16.1	53	797	-23.9	
415028	GRABENSTETTEN	892	-3.3	121	-26.7	6.3	90	783	-10.6	75	435	-46.4	
415029	GRAFENBERG	298	-7.3	121	-17.7	1.8	32	174	-47.1	22	51	-60.8	
415086	GUTSBEZIRK MUENSINGEN	2870	-0.4	2	0.0	1433.8	1	2	-84.6	1	9	0.0	
415034	HAYINGEN,STADT	2791	-0.1	171	-16.2	16.2	126	3723	19.7	143	4211	-9.0	
415090	HOFENSTEIN	3595	-0.7	278	-10.6	12.8	213	4035	-0.5	234	6373	-0.3	
415039	HUELLEN	417	-1.3	42	-27.6	9.3	33	564	8.3	18	188	-19.7	
415092	LICHTENSTEIN	1073	-3.9	152	-23.6	6.7	66	833	-15.3	54	360	-29.1	
415048	MEHRSTETTEN	1334	3.6	92	-9.8	12.7	76	1767	12.9	81	2449	2.6	
415050	METZINGEN,STADT	1701	-2.6	244	-30.3	4.9	116	1223	-4.5	65	446	-29.0	
415053	MUENSINGEN,STADT	6512	-0.2	478	-17.7	14.0	343	7812	11.9	382	10266	5.7	
415058	PFRONSTETTEN	3006	2.2	177	-8.8	16.3	146	3808	17.0	161	5308	-5.9	
415059	PFULLINGEN,STADT	976	-19.9	141	-36.5	5.2	43	977	-0.9	7	431	42.7	
415060	PLIEZHAUSEN	897	-4.6	159	-30.0	4.0	73	662	-14.9	49	228	-57.1	
415061	REUTLINGEN,STADT	4096	-5.0	588	-28.2	5.0	192	2773	-20.6	142	1984	-22.3	
415062	RIEDERICH	227	-18.2	48	-40.0	3.6	12	59	-59.9	9	21	-67.2	
415088	ROEMERSTEIN	3052	-3.9	359	-24.6	8.0	168	2538	-11.7	254	3602	10.0	
415091	SONNENBUUEHL	3037	3.2	470	-16.7	6.0	208	1847	-21.2	261	849	-33.1	
415093	ST. JOHANN	3108	-1.5	372	-19.0	8.0	243	3196	-2.6	276	2136	-23.2	
415073	TROCHTELFINGEN,STADT	4074	-3.5	291	-23.8	13.8	212	3957	1.4	230	4205	-20.4	
415078	URACH,STADT	1174	0.9	220	-6.8	7.0	103	1522	-10.3	102	1147	-25.3	
415087	WALDDORFHAESLACH	772	-1.7	163	-24.9	4.1	97	1008	-6.5	95	635	-18.0	
415080	WANNWEIL	229	-7.9	36	-5.3	4.9	14	131	-31.4	10	81	92.9	
415085	ZWIEFALTEN	1869	-0.8	127	-16.4	14.3	95	2977	31.5	110	4630	4.8	
416000	LKR TUEBINGEN	26317	-2.2	4426	-24.4	5.0	1241	15446	-17.4	2040	26161	-2.6	
416048	AMMERBUCH	2106	-5.6	489	-22.0	3.8	140	1549	-13.4	199	2327	-6.3	
416006	BODELSHAUSEN	647	-2.2	111	-24.5	4.3	12	337	33.7	12	169	-12.0	
416009	DETTENHAUSEN	302	4.7	119	-33.5	1.8	7	50	-56.1	8	16	-75.0	
416011	DUSZLINGEN	762	21.7	154	-14.0	4.2	36	365	-13.1	59	1154	217.9	
416015	GOMARINGEN	808	-3.6	164	-32.5	4.1	53	623	-17.0	42	196	-45.4	
416018	HIRRLINGEN	630	0.7	136	-24.0	4.3	38	449	-5.9	80	375	-42.6	
416022	KIRCHENTELLINSFURT	656	-6.5	66	-33.3	8.3	26	469	-1.5	26	74	-27.5	
416023	KUSTERDINGEN	1853	0.4	239	-23.9	7.1	137	2351	-5.9	122	1854	-5.5	
416025	MOESSINGEN,STADT	2297	-4.7	447	-22.1	3.9	144	1335	-18.1	163	758	-31.0	
416026	NEHREN	465	-10.2	53	-44.8	7.7	9	174	-35.3	18	230	-29.0	
416049	NELSTETTEN	1604	4.2	187	-16.5	8.3	92	1578	2.7	166	2770	7.5	
416031	OFTERDINGEN	914	-1.0	184	-29.2	4.5	19	288	-33.6	37	210	-30.7	
416036	ROTTENBURG A.NECKAR,ST.	8142	-1.9	1231	-26.9	5.4	317	3776	-25.6	743	11174	3.8	
416050	STARZACH	1687	0.0	333	-11.7	4.9	87	476	-36.9	203	2010	-6.7	
416041	TUEBINGEN,STADT	3403	-7.0	513	-24.0	4.8	124	1626	-26.6	162	2844	-17.7	
417000	LKR ZOLLERN-LANDKREIS	41306	-2.9	5522	-30.9	6.7	1847	23850	-20.1	2833	21564	-13.1	
417079	ALBSTADT,STADT	4033	-3.0	276	-42.0	13.2	78	2110	-10.7	66	1205	32.1	
417002	BALINGEN,STADT	4287	-6.4	765	-33.2	4.9	194	2323	-25.8	291	1940	-28.9	
417008	BISINGEN	1323	4.7	140	-46.8	6.8	38	462	-20.6	60	408	-16.6	
417010	BITZ	412	1.5	61	-39.0	6.0	13	430	-0.7	14	53	-29.3	
417013	BJRLAUBINGEN	5372	-3.8	506	-49.4	9.6	205	2195	-35.3	294	2593	1.0	
417014	JAUTMERGEN	231	-10.9	50	-13.8	4.0	20	112	-39.8	20	87	-54.9	
417015	DORMETTINGEN	425	3.7	73	-18.0	5.0	15	142	-48.0	39	164	-51.3	
417016	DUTTERNHAUSEN	377	-24.8	64	-1.5	5.4	24	186	-39.2	46	208	-41.6	
417022	GEISLINGEN,STADT	1301	1.9	163	-42.8	7.4	66	637	-24.4	98	1063	39.0	
417023	GRÖSSELFINGEN	929	-1.4	54	-41.9	17.0	29	616	20.1	41	1031	63.1	
417025	HAIJERLOCH,STADT	4438	-2.5	651	-22.2	5.7	205	2298	-22.2	461	2196	-27.8	
417029	HAUSEN AM TANN	280	15.5	28	-34.9	9.8	4	121	3.4	11	22	-35.3	
417031	HECHINGEN,STADT	3341	-4.2	408	-28.5	7.3	127	2723	-10.0	192	1592	-1.2	
417036	JUNGINGEN	400	7.5	10	-72.2	25.9	5	51	-45.7	2	59	490.0	
417044	MESZSTETTEN	3455	-3.1	554	-21.6	5.6	159	1662	-25.0	220	1247	-13.0	

4. Landwirtschaft 1970/77

GE BIETS STAND 1.1.77	LAND REGIUNGSBEZIRK (RB) REGION (RG) STADTKREIS (SKR) LANDKREIS (LKR) GEMEINDE	LANDWIRTSCHAFTL. GEN.FLAECHEN		LANDWIRTSCHAFTL. BETRIEBE			RINDERHALTUNG			SCHWEINEHALTUNG			
		INS GESAMT	VERAEN DERUNG	LANDWIRTSCHAFTL. BETR.(AB 0.5 HA)	VERAEN DERUNG	DURCH SCHNITTL. BETR. GROSSE HA LF	RINDER HALTER INS GESAMT	RINDERBESTAND VERAEN DERUNG	SCHWEINE HALTER INS GESAMT	SCHWEINEBESTAND VERAEN DERUNG			
		IN HA	IN % 1977/ 1971	INSGES 1977	IN % 1977/ 1970	1977	1977	1977/ 1970	1977	1977	1977/ 1970		
		1977	1971	1977	1970	1977	1977	1970	1977	1977	1970		
NOCH LKR ZOLLERNALBKREIS													
417045	NUSPLINGEN	1044	-4.9	199	-11.2	5.2	62	661	-16.0	107	386	-15.4	
417047	OBERNHEIM	607	-1.1	151	-19.3	3.5	20	100	-68.3	35	59	-56.0	
417051	RANGENDINGEN	1035	-6.0	302	-10.7	3.1	54	359	-48.7	145	585	-28.2	
417052	RAISHAUSEN	229	52.3	53	-25.4	3.3	8	101	-13.7	22	32	-67.3	
417054	ROSENFELD,STADT	3095	-3.0	472	-22.4	5.9	268	2836	-13.6	375	3401	-17.7	
417057	SCHOENBERG,STADT	1004	-12.2	185	-30.2	4.7	52	427	-25.1	89	401	-34.2	
417063	STRASZBERG	709	-3.7	69	-39.5	10.0	36	564	-15.9	31	485	-14.3	
417071	WEILEN UNTER D.RINNEN	165	-8.7	49	-9.3	3.3	20	94	-37.3	28	45	-40.0	
417075	WINTERLINGEN	2506	4.2	194	-36.0	12.1	124	2428	4.7	114	2108	-14.3	
417078	ZIMMERN UNTER DER BURG	309	-3.1	45	-18.2	6.6	21	212	-24.3	32	194	-34.7	
REGION DONAU-ILLER													
420000	RG DONAU-ILLER	176392	-1.6	13116	-15.1	13.1	9547	254891	6.9	11557	389037	0.2	
421000	SKR ULM	5787	-5.7	370	-21.6	14.7	216	5992	-2.9	281	13803	2.7	
421000	ULM,STADT	5787	-5.7	370	-21.6	14.7	216	5992	-2.9	281	13803	2.7	
425000	LKR ALB-DONAU-KREIS	82539	-2.4	6047	-15.4	13.3	4206	102426	3.5	5335	213863	4.9	
425002	ALLMENDINGEN	2443	-3.2	203	-6.9	12.2	131	2974	0.5	175	9141	13.9	
425004	ALTHEIM	598	4.4	35	-20.5	17.0	26	885	31.3	32	1785	2.8	
425005	ALTHEIM (ALB)	1347	-1.8	90	-10.0	14.1	66	2033	35.1	74	2756	-15.6	
425008	AMSTETTEN	2857	-5.3	170	-14.6	16.7	141	3352	-0.9	146	7066	-3.9	
425011	ASSELFINGEN	1186	2.0	71	-20.2	15.2	52	1299	-1.7	64	2762	23.9	
425013	BALLENDORF	896	0.3	60	-10.4	14.6	49	1254	8.9	55	2110	12.8	
425140	BALZHEIM	640	-13.9	71	-16.5	8.8	54	760	-13.1	62	1578	-10.1	
425014	BEIMERSTETTEN	918	-0.9	32	-22.0	28.4	24	1413	36.4	30	1630	19.7	
425017	BERGHUELEN	1961	-1.1	170	-2.9	11.5	108	2447	5.4	126	5944	-3.5	
425019	BERNSTADT	890	-0.8	60	-18.9	14.2	41	790	-8.0	53	3863	30.8	
425020	BLAUBEUREN,STADT	3759	-1.5	320	-16.4	11.3	227	5136	7.2	248	7371	-2.4	
425141	BLAUSTEIN	3187	-1.0	214	-18.6	14.1	115	2660	-7.8	169	8026	1.5	
425022	BOERSLINGEN	449	-1.7	20	-13.0	22.4	17	633	32.7	19	963	-24.8	
425024	BREITINGEN	283	-4.7	21	-4.5	13.2	14	374	11.0	20	601	3.4	
425028	DIETENHEIM,STADT	750	-7.7	75	-19.4	9.8	52	1296	2.1	68	1782	17.7	
425031	DOERNSTADT	3571	-2.6	229	-19.6	15.5	149	3987	0.3	216	9401	6.2	
425033	EWINGEN(DONAU),STADT	11051	-1.0	811	-12.6	13.4	604	14899	4.9	763	31083	5.5	
425035	EMERINGEN	347	-2.8	23	-17.9	15.0	18	458	-11.8	23	1193	3.8	
425036	EMERKINGEN	738	1.2	53	-8.6	13.9	39	1085	2.5	54	3050	16.3	
425039	ERBACH	3860	-2.6	267	-21.2	13.8	168	4125	-10.0	259	13234	9.0	
425050	GRIESINGEN	560	-2.4	64	-13.5	8.7	42	667	-14.4	66	2271	8.0	
425052	GRUNDSHEIM	317	0.1	33	0.0	9.5	20	393	-17.8	26	1353	19.5	
425055	HAUSEN AM BUSSEN	354	3.2	22	-12.0	16.1	19	550	-3.0	19	1655	14.9	
425139	HEROLDSTATT	1677	-2.4	135	-12.3	11.7	82	1713	-5.6	110	2553	-17.0	
425062	HOLZKIRCH	503	-1.5	28	-12.5	17.9	21	797	11.0	27	1124	0.4	
425064	HUETTISHEIM	750	-4.7	49	-31.9	14.9	35	1256	10.4	51	1961	7.6	
425137	ILLERKIRCHBERG	840	-2.9	59	-23.4	13.7	39	1098	-6.9	50	2171	-2.9	
425066	ILLERRIEDEN	729	-3.5	83	-17.0	8.6	58	893	-11.6	78	2228	29.5	
425071	LAICHINGEN,STADT	4423	-2.6	382	-14.9	11.3	234	4642	-2.3	312	8786	8.3	
425072	LANGENAU,STADT	5377	-1.8	300	-22.7	17.5	209	6555	15.6	248	11523	-0.4	
425073	LAUTERACH	602	-0.6	50	-12.3	12.0	38	811	4.6	48	1433	1.0	
425075	LONSEE	2616	-2.8	155	-8.8	16.0	100	3053	7.0	118	6739	8.0	
425079	MERKLINGEN	1487	-1.4	108	-9.2	13.0	71	1574	1.5	91	2268	-12.1	
425081	MUNDERKINGEN,STADT	451	-3.4	33	-32.7	13.4	19	647	15.4	23	911	-9.8	
425083	NEENSTETTEN	594	-1.3	55	-12.7	10.7	42	815	9.7	53	1872	3.4	
425084	NELLINGEN	2471	-4.3	148	-15.4	16.6	108	2617	0.5	118	4971	9.1	
425085	NERENSTETTEN	637	3.5	30	-9.1	21.1	29	1027	24.9	30	1579	-4.8	
425088	OBERDISCHINGEN	620	-0.8	47	-2.1	13.0	19	362	-19.7	48	3829	46.4	
425090	OBERMARCTAL	1585	-0.8	107	-13.7	14.8	95	2857	10.4	101	4579	-2.6	
425091	OBERSTADION	1334	-21.7	138	-18.8	9.6	86	1909	-21.4	119	4667	2.3	
425092	OELLINGEN	598	4.4	37	-11.9	16.1	33	837	30.8	36	2202	49.2	
425093	UEPFINGEN	514	-6.0	45	-15.1	11.0	31	620	-4.8	46	2000	-1.8	
425097	RAMMINGEN	888	-5.2	57	-10.9	15.4	44	1214	0.8	55	1794	10.5	
425098	RECHTENSTEIN	165	2.3	15	-25.0	11.0	10	156	-17.0	15	428	12.9	
425104	ROTTENACKER	767	-0.9	72	-19.1	9.8	46	988	9.7	71	1535	-9.6	
425108	SCHPELKINGEN,STADT	3269	-1.7	244	-15.0	12.9	199	4141	12.9	230	5765	-4.1	
425110	SCHNURPFINGEN	681	0.3	69	-19.8	9.6	57	1214	13.7	59	2126	22.3	
425112	SETZINGEN	528	-2.3	45	-15.1	11.1	32	631	4.8	43	1157	7.6	
425138	STAIG	1020	-4.4	107	-15.7	9.3	53	1329	-13.4	35	3147	-11.9	
425123	UNTERMARCTAL	378	-0.7	23	-4.2	16.3	16	403	2.0	19	1137	-2.1	

4. Landwirtschaft 1970/77

GE BIETS STAND 1.1.77	LAND REGIERUNGSBEZIRK (RB) REGION (RG) STADTKREIS (SKR) LANDKREIS (LKR) GEMEINDE	LANDWIRTSCHAFTL. GEN. FLAECHE		LANDWIRTSCHAFTL. BETRIEBE			RINDERHALTUNG			SCHWEINEHALTUNG		
		INS GESAMT	VERAEN DERUNG	LANDWIRT SCHAFTL. BETR. (AB 0,5 HA)	VERAEN DERUNG	DURCH SCHNITT BETR. GROESSE	RINDER HALTER	RINDERBESTAND	SCHWEINE HALTER	SCHWEINEBESTAND	VERAEN DERUNG	
		IN HA	IN %	INSGES	IN %	HA LF	GESAMT	INS GESAMT	VERAEN DERUNG	INS GESAMT	INS GESAMT	IN %
		1977	1971	1977	1970	1977	1977	1977	1970	1977	1977	1977/1970
NUCH LKR ALB-DONAU-KREIS												
425124	UNTERSTADION	548	-1.5	46	-19.3	11.9	28	717	-12.5	46	2587	21.6
425125	UNTERWACHINGEN	213	6.3	17	-5.6	12.5	17	441	17.3	17	1077	38.3
425130	WEIDENSTETTEN	848	-1.1	53	-10.2	15.8	42	1310	21.4	47	1782	7.5
425134	WESTERHEIM	1684	-1.1	149	-19.5	11.2	104	1598	-9.6	126	1675	-15.0
425135	WESTERSTETTEN	777	-0.8	47	-23.0	15.9	33	1181	36.7	38	1669	16.6
426000	LKR BIBERACH	88066	-0.5	6699	-14.3	12.9	5125	145973	9.9	5941	161371	-5.6
426001	ACHSTETTEN	2129	-1.9	160	-20.8	13.2	115	3314	5.0	149	5015	-5.4
426005	ALLESHAUSEN	626	-0.1	55	-3.5	11.3	37	926	-2.3	52	2123	10.0
426006	ALLMANNSEWILER	351	-0.1	28	-3.4	12.5	22	479	0.8	24	468	-13.5
426008	ALTHEIM	1271	-1.7	94	-20.3	13.4	60	1137	-13.0	93	3842	-4.7
426011	ATTENWEILER	2163	21.8	176	3.5	11.9	134	3673	27.3	168	6203	22.2
426013	BAD BUCHAU,STADT	1014	-14.2	81	-26.4	12.1	50	1316	4.7	54	1120	-25.5
426014	BAD SCHUSSENRIED,STADT	3477	-2.9	226	-15.7	15.3	181	6376	10.9	170	2951	-26.7
426019	BERKHEIM	1757	-0.7	98	-14.0	17.9	93	3472	14.9	73	1606	-21.0
426020	BETZENWEILER	927	0.6	72	-11.1	12.8	57	1652	13.9	73	2783	18.8
426021	BIBERACH A.D.RISZ,ST.	4269	-3.8	275	-16.2	15.2	236	7091	5.6	252	5679	-13.4
426028	BURGRIEDEN	1390	0.7	109	-17.4	12.2	76	1933	16.4	105	3713	5.1
426031	DETTINGEN AN DER ILLER	950	-5.5	81	-27.0	11.0	75	1806	25.2	69	1079	-15.4
426035	DUERMENDINGEN	1654	-1.8	131	-13.2	12.5	91	2300	-3.6	120	4983	8.7
426036	DUERNAU	536	3.5	32	-15.8	16.8	27	841	11.2	31	1576	-8.4
426038	EBERHARDZELL	4129	0.3	279	-11.4	14.7	241	9183	16.6	230	3421	-28.3
426043	ERLENMOOS	1534	-0.9	115	-14.8	13.3	103	3132	26.1	116	1537	-24.8
426044	EROLZHEIM	1541	1.3	114	-12.3	12.8	91	2574	11.9	100	3105	-3.6
426045	ERTINGEN	2572	-1.3	231	-15.4	10.6	154	2663	-14.9	216	7534	3.2
426135	GUTENZELL-HUERBEL	1670	-1.8	111	-13.3	14.9	96	3126	19.6	103	2271	-12.0
426058	HUCHDORF	1485	-2.6	89	-16.8	16.3	74	3001	16.1	74	524	-59.0
426062	INGOLDINGEN	2952	23.4	181	-2.7	16.0	160	6013	49.5	166	2462	-15.1
426064	KANZACH	494	-3.0	36	-7.7	13.6	27	947	32.6	30	822	-28.0
426065	KIRCHBERG AN DER ILLER	856	-6.0	62	-17.3	13.2	49	1508	23.5	42	1815	7.3
426066	KIRCHDORF AN DER ILLER	1828	-2.3	103	-10.4	17.7	88	3221	8.4	86	3028	12.3
426067	LANGENENSLINGEN	4501	-0.8	303	-16.5	14.6	218	4662	3.1	264	9275	-3.1
426070	LAUPHEIM,STADT	3941	-3.1	342	-10.5	11.3	203	4563	-7.6	309	10938	-10.5
426071	MASELHEIM	2424	-2.9	213	-14.1	11.3	159	4192	5.5	185	3165	-12.2
426073	NIETTINGEN	1754	-1.5	176	-10.2	9.7	133	2957	0.2	166	3117	-11.3
426074	MITTEL BIBERACH	1519	-3.6	102	-17.7	14.4	82	2422	4.4	91	1246	-25.1
426078	MUOSBURG	187	-13.4	17	-32.0	11.0	13	233	-15.9	15	393	-34.7
426087	OCHSENHAUSEN,STADT	3869	-1.3	284	-21.1	13.5	246	7730	23.0	240	4156	-25.0
426090	OGGELSHAUSEN	745	-0.9	60	-28.6	11.8	43	1042	-5.3	57	1534	-10.5
426097	RIEDLINGEN,STADT	3788	1.1	319	-12.4	11.6	229	4817	-6.0	293	11442	5.3
426100	ROT AN DER ROT	3834	-2.2	294	-9.3	13.0	273	8868	16.8	220	2090	-25.0
426134	SCHENNERHOFEN	3669	-0.7	335	-19.5	10.8	205	6343	11.2	325	9137	-8.3
426108	SCHWENDI	2775	4.5	278	-12.3	9.7	189	3734	-1.2	252	6431	-8.5
426109	SEEKIRCH	378	-4.8	26	-3.7	14.4	12	494	-15.4	29	1823	24.8
426113	STEINHAUSEN A.D.POTTUM	2130	-0.9	179	-12.3	11.8	156	4213	12.2	153	1291	-24.1
426117	TANNHEIM	1331	-1.4	74	-11.9	17.9	63	2300	17.8	50	732	-39.8
426118	TIEFENBACH	563	2.4	53	1.9	10.5	40	940	-2.6	51	1485	17.8
426120	UAMENDORF	1190	-1.5	86	-18.9	13.4	63	2085	11.2	73	780	-36.9
426121	UNLINGEN	1797	-5.5	159	-14.1	11.2	114	2957	4.7	152	6133	11.2
426124	UTTENWEILER	3700	-1.0	285	-14.9	12.8	212	5834	7.2	263	12093	17.3
426125	WAIN	946	1.2	70	-14.6	13.2	54	1327	-5.2	64	2979	1.4
426128	WARTHUSEN	1447	-6.9	105	-19.2	13.5	81	2576	6.2	94	1471	-31.7
REGION BODENSEE - OBERSCHWAABEN												
430000	RG BODENSEE-OBERSCHW.	202475	-1.3	15888	-15.8	12.4	12011	318445	4.2	11092	220199	-11.6
435000	LKR BODENSEE-KREIS	35358	-1.0	3805	-15.7	10.0	2399	49729	-1.4	2268	36544	-8.9
435005	BERMATINGEN	974	-3.8	99	-16.1	9.6	55	989	-11.2	74	1603	0.7
435010	DAISENDORF	130	-2.0	13	-18.8	9.9	8	195	13.4	9	142	-6.0
435067	DEGGENHAUSEN	3634	0.6	340	-10.1	10.3	251	4799	11.6	250	5414	14.3
435013	ERISKIRCH	752	0.5	66	-19.5	9.7	36	864	-11.4	32	80	-59.4
435015	FRICKINGEN	1976	7.7	158	-14.6	11.6	103	1943	2.9	114	2193	-3.9
435016	FRIEDRICHSHAFEN,STADT	4278	-0.9	390	-17.7	9.9	255	5590	-4.4	191	1596	-38.5
435018	HAGNAU AM BODENSEE	251	-5.7	58	-18.3	4.2	2	47	11.9	14	54	-41.3
435020	HEILIGENBERG	2080	-9.9	171	-20.5	12.5	120	2468	-10.4	131	2025	-19.5
435024	IMMENSTADT	575	2.5	92	-19.3	5.7	18	173	-56.3	45	346	-50.0
435029	KRESZBRUNN AM BODENSEE	1352	-1.9	185	-8.9	7.3	117	2089	1.5	65	144	-61.0

4. Landwirtschaft 1970/77

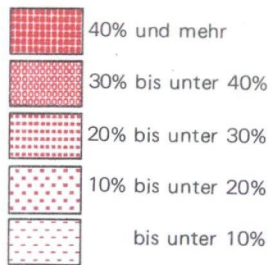
GE BIETS STAND 1.1.77	LAND REGIERUNGSBEZIRK (RB) REGION (RG) STADTKREIS (SKR) LANDKREIS (LKR) GEMEINDE	LANDWIRTSCHAFTL GEN.FLAECHEN		LANDWIRTSCHAFTL. BETRIEBE			RINDERHALTUNG			SCHWEINEHALTUNG		
		INS GESAMT	VERAEN DERUNG	LANDWIRT SCHAFTL BETR. (AB 0.5 HA)	VERAEN DERUNG IN %	CURCH SCHNITTL BETR. GROESSE HA LF	RINDER HALTER INS	RINDERBESTAND VERAEN DERUNG	SCHWEINE HALTER INS	SCHWEINEBESTAND VERAEN DERUNG		
		IN HA	IN % 1977/ 1971	INSGES 1977	1977/ 1970	1977	GESAMT	GESAMT 1977/ 1970	GESAMT	GESAMT 1977/ 1970		
		1977	1971	1977	1970	1977	1977	1977	1977	1977	1970	
NOCH LKR BUDENSEE-KREIS												
435030	LANGENARGEN	620	-8.6	71	-11.3	8.6	30	512	-33.5	27	138	-58.7
435034	MARKDORF, STADT	2181	-2.5	219	-14.1	9.5	126	2469	-3.8	144	2514	-2.0
435035	MECKENBEUREN	2197	-9.9	217	-22.2	10.0	144	3353	-6.5	109	893	-27.0
435036	MEERSBURG, STADT	595	-2.6	56	-21.1	9.0	23	463	-10.1	29	339	-35.4
435042	NEUKIRCH	1816	-1.2	182	-14.6	9.7	159	3406	5.6	115	645	-55.2
435045	OBERTEUR INGEN	1433	-2.1	147	-7.5	9.7	95	1971	-3.5	84	1038	-9.8
435047	OWINGEN	2013	-1.5	141	-11.9	14.0	99	2460	-5.2	108	4102	0.8
435052	SALEM	3832	0.1	301	-19.9	12.4	187	3841	2.1	250	6640	-3.5
435053	SIPPLINGEN	191	34.8	50	-52.8	2.5	8	69	-40.5	24	122	2.5
435054	STETTEN	250	0.5	35	-14.6	6.6	10	173	-11.3	21	169	-31.6
435057	TETTANG, STADT	4447	2.4	476	-9.5	9.2	343	6653	7.3	209	929	-34.2
435059	UEBERLINGEN, STADT	3203	2.2	280	-12.2	11.1	184	3741	-0.9	183	5002	17.3
435066	UHLINGEN-MUEHLHOFEN	678	-2.0	58	-17.1	10.4	26	461	-14.5	30	412	-36.4
436000	LKR RAVENSBURG	100505	-1.3	7131	-14.1	13.8	6008	193866	7.7	4654	80989	-19.7
436001	ACHBERG	960	-3.0	63	-21.3	15.2	51	1704	6.1	28	1453	-17.4
436003	AICHSTETTEN	1814	0.8	112	-8.2	16.0	101	4488	15.3	62	603	-54.1
436004	AITRACH	921	-0.7	70	-21.3	12.6	45	1919	7.7	28	124	-62.2
436005	ALTSCHAUEN	1083	41.4	60	-13.0	12.2	37	1188	36.2	46	1773	37.3
436006	AMTZELL	2462	5.2	175	-14.2	13.7	159	5194	11.4	150	2899	-11.0
436094	ARGENBUEHL	5242	-1.1	427	-15.4	12.1	401	11134	5.9	234	1980	-37.7
436008	AULENDORF, STADT	3139	-7.8	208	-16.5	16.4	146	4782	-3.8	125	3187	-23.1
436009	BAD WALDSEE, STADT	6433	-7.7	401	-25.0	15.5	365	13581	10.0	315	5203	-26.9
436010	BAD MURZACH, STADT	11409	-1.0	731	-11.6	15.6	658	25284	10.2	479	3788	-38.7
436011	BAIENFURT	865	2.2	54	-20.6	15.6	39	1309	1.2	38	431	-38.6
436012	BAINDT	1009	3.2	64	-7.2	14.0	51	1670	6.4	44	660	-29.3
436013	BERG	1983	-6.7	125	-9.4	15.7	101	3242	8.5	71	1035	-38.9
436014	BERGATREUTE	1660	4.7	123	-10.2	13.3	109	3577	11.5	90	1755	-11.8
436018	BODNEGG	1893	-4.6	162	-18.2	11.5	137	3492	7.4	116	1587	38.0
436019	BONS	707	-4.9	49	-10.9	13.9	41	1171	-10.9	34	1195	17.4
436024	EBENWEILER	621	-2.4	48	-18.6	12.6	30	894	20.0	34	586	-43.2
436093	EBERSBACH-MUSBACH	1557	-5.0	125	-13.2	15.6	95	3051	7.9	58	3687	-1.7
436027	EICHSTEGEN	951	2.0	65	-8.5	14.6	52	1603	11.3	48	1086	-3.5
436032	FLEISCHWANGEN	435	-2.6	37	-9.8	11.6	29	714	4.2	35	958	-15.8
436096	FROCKREUTE	3190	2.6	190	-11.6	16.8	161	5262	17.2	157	4961	-18.6
436039	GRUENKRALT	1297	-3.0	105	-19.2	12.1	85	2191	6.1	66	992	22.2
436040	GUGGENHAUSEN	498	-0.7	35	6.1	14.2	29	978	18.3	30	695	-16.2
436095	HÜRGENZELL	4045	5.4	330	-8.6	12.1	261	6973	19.0	259	6120	-9.3
436047	HOSZKIRCH	820	-5.6	52	-16.1	15.8	38	1164	7.5	40	840	-39.5
436049	ISNY IM ALLGAEU, STADT	3955	-1.3	269	-16.2	14.4	218	7172	6.1	111	2276	-27.7
436052	KISZLEGG	6242	8.0	418	-5.2	14.9	370	13591	8.8	252	3715	-24.6
436053	KÖNIGSSEGGWALD	531	3.6	14	-36.4	22.9	8	310	-13.2	14	1676	45.2
436055	LEUTKIRCH I. ALLGAEU, ST.	10900	-1.6	759	-14.9	14.1	693	23840	6.4	432	3953	-46.7
436064	RAVENSBURG, STADT	5730	-4.8	438	-12.0	12.5	311	8972	4.2	230	4260	-17.5
436067	RIEDHAUSEN	639	1.8	48	-7.7	13.3	38	1124	8.7	39	1260	-7.4
436069	SCHLIER	1695	-0.1	137	-17.5	12.2	119	3079	5.3	99	1075	-38.5
436077	UNTERWALDHAUSEN	393	-1.6	25	-10.7	15.7	20	709	3.4	17	747	12.8
436078	VOGT	1313	-1.2	152	-12.1	8.1	101	2305	-0.9	74	515	-31.9
436079	WALDBURG	1314	-3.6	127	-14.2	10.4	114	2331	-1.5	115	956	-13.1
436081	WANGEN I. ALLGAEU, STADT	6847	-6.3	506	-18.6	13.2	446	14288	1.9	331	7192	-11.2
436082	WEINGARTEN, STADT	388	-19.3	25	-19.4	14.7	18	536	3.3	9	394	-13.2
436083	WILHELMSDORF	2076	13.1	145	-2.7	14.0	121	3320	28.0	120	3201	-1.1
436085	WOLFEGG	1868	-13.4	140	-13.0	12.5	111	3559	-1.1	95	910	-10.2
436087	WOLPERTS-KENDE	1221	-1.1	117	-14.6	10.2	99	2165	6.8	89	1261	-21.6
437000	LKR SIGMARINGEN	62612	-1.5	4952	-18.3	12.4	3604	75350	-0.3	4170	102666	-5.1
437005	BEURCN	592	25.0	25	-16.7	21.2	15	666	34.0	17	484	6.4
437008	BINGEN	1290	0.9	98	-29.5	12.9	74	1306	-3.3	92	2307	9.0
437031	GAMMERTINGEN, STADT	2905	1.0	175	-30.0	16.2	121	2410	-3.2	146	3952	8.5
437044	HERBERTINGEN	2895	-3.8	241	-15.7	11.9	150	3755	-1.8	209	6199	-10.3
437124	HERDWANGEN-SCHUENACH	2511	0.9	177	-13.2	13.9	139	3468	-2.1	148	3938	-0.6
437047	HETTINGEN, STADT	2433	0.2	145	-23.3	16.7	108	2531	12.8	122	3270	1.4
437053	HÜHENTINGEN	2750	-2.5	253	-15.9	10.6	190	3653	-2.8	217	5558	-18.7
437056	ILLMENSEE	1752	-18.6	124	-27.1	14.1	106	2286	-12.2	105	2674	-28.2
437059	INZIGKUFEN	1643	0.2	114	-21.4	14.3	81	1739	-7.2	103	2667	-1.8
437065	KRAUCHENHIES	2302	-4.5	227	-18.1	10.0	156	2683	-10.9	201	3979	-9.7

4. Landwirtschaft 1970/77

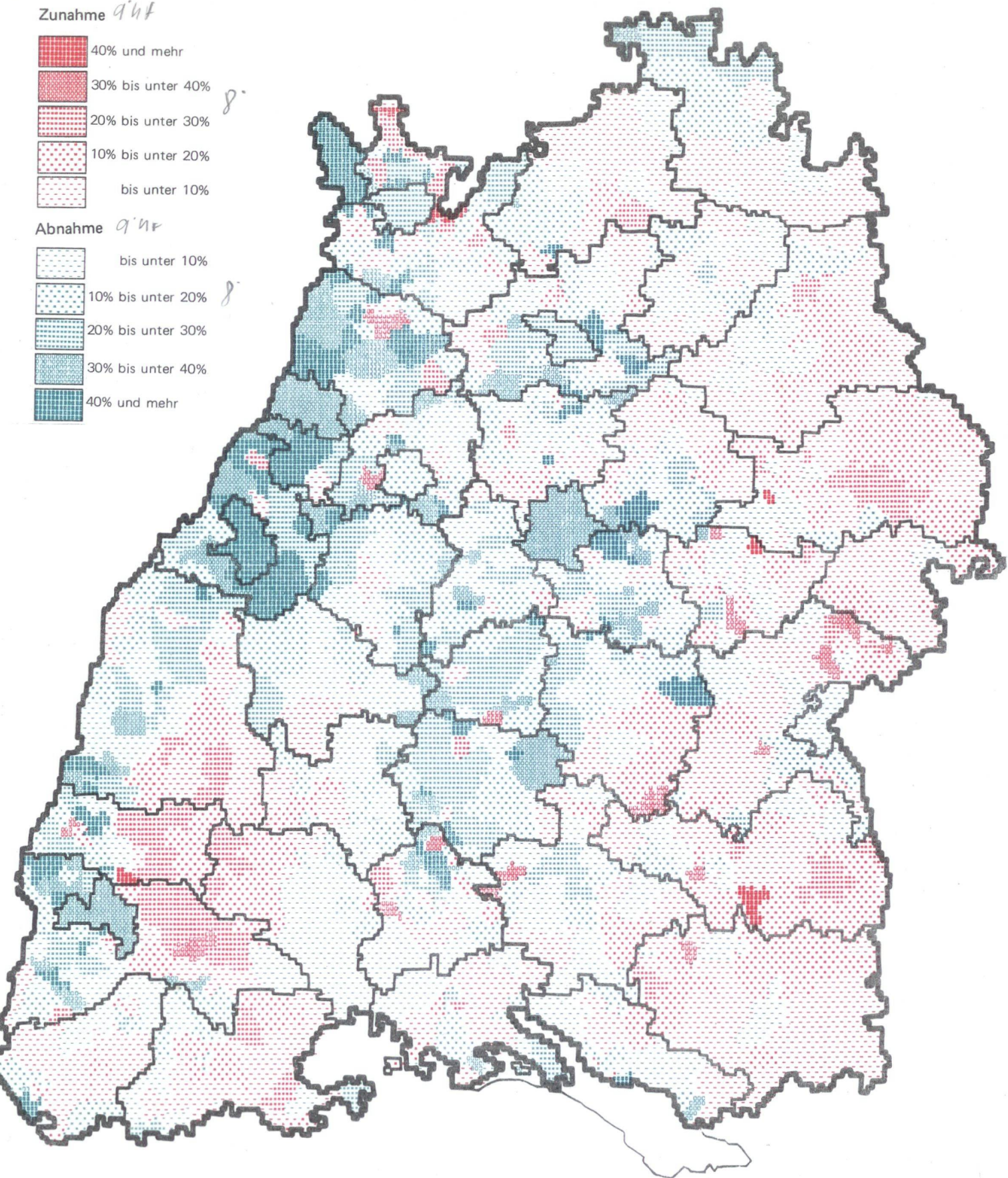
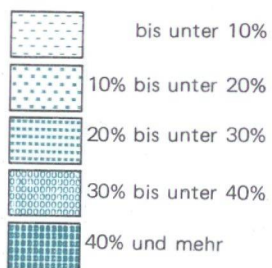
GE BIETS STAND 1.1.77	LAND REGIERUNGSBEZIRK (RB) REGION (RG) STADTKREIS (SKR) LANDKREIS (LKR) GEMEINDE	LANDWIRTSCHAFTL. GEN.FLÄCHE		LANDWIRTSCHAFTL. BETRIEBE			---- RINDERHALTUNG ----			---- SCHWEINEHALTUNG ----		
		INS	VERAEN	LANDWIRT	VERAEN	DURCH	RINDER	RINDERBESTAND	SCHWEINE	SCHWEINEBESTAND	VERAEN	
		GESAMT	DERUNG	SCHAFTL	DERUNG	SCHNITTL	HALTER	VERAEN	HALTER	INS	INS	DERUNG
		IN HA	IN %	BETR. (AB	IN %	BETR	INS	INS	INS	INS	INS	IN %
		1977	1977/	0.5 HA)	1977/	HA LF	GESAMT	GESAMT	1977/	GESAMT	GESAMT	1977/
		1977	1971	1977	1970	1977	1977	1977	1970	1977	1977	1970
NOCH LKR SIGMARINGEN												
437072	LEIBERTINGEN	2377	-3.1	230	-10.2	10.2	158	2218	-10.3	211	5201	2.9
437076	MENGEN, STADT	2972	-3.0	270	-20.6	10.6	195	3679	1.8	228	4764	-9.5
437078	MESZKIRCH, STADT	3814	-1.6	335	-14.8	11.0	234	4388	-6.0	303	7764	6.2
437082	NEUFRA	1184	0.2	135	-15.6	7.7	39	807	5.4	50	297	-31.7
437086	OSTRACH	5950	2.6	358	-16.7	16.4	305	8748	10.7	320	8721	-11.1
437088	PFULLENDORF, STADT	4698	-4.1	319	-17.8	14.6	263	6221	-1.2	279	7778	3.1
437123	SAULDORF	3475	0.2	289	-11.1	11.9	245	5222	2.5	254	5115	-19.4
437100	SAULGAU, STADT	6731	1.4	515	-12.0	12.9	374	9525	7.7	448	15260	1.2
437101	SCHEER, STADT	793	-5.5	92	-24.0	8.0	61	848	-13.4	82	883	-18.6
437102	SCHWENNINGEN	1072	0.5	128	-19.0	7.1	82	853	-3.9	91	846	4.3
437104	SIGMARINGEN, STADT	1931	-10.3	168	-29.1	11.5	101	1665	-20.6	110	1411	-23.8
437105	SIGMARINGENDORF	472	-4.8	38	-32.1	11.6	27	412	-10.6	31	407	-35.9
437107	STETTEN A. KALTEN MARKT	2151	5.2	175	-17.8	11.4	125	1928	-1.8	137	3152	14.2
437114	VERINGEN STADT, STADT	1230	-3.0	94	-31.9	12.9	65	1108	-3.7	66	1129	-17.7
437118	WALD	2689	-1.0	227	-15.0	11.7	186	3761	0.6	200	4910	0.7

Entwicklung des Rinderbestands 1977/70 *70 hK*

Zunahme *9 hK*



Abnahme *9 hK*



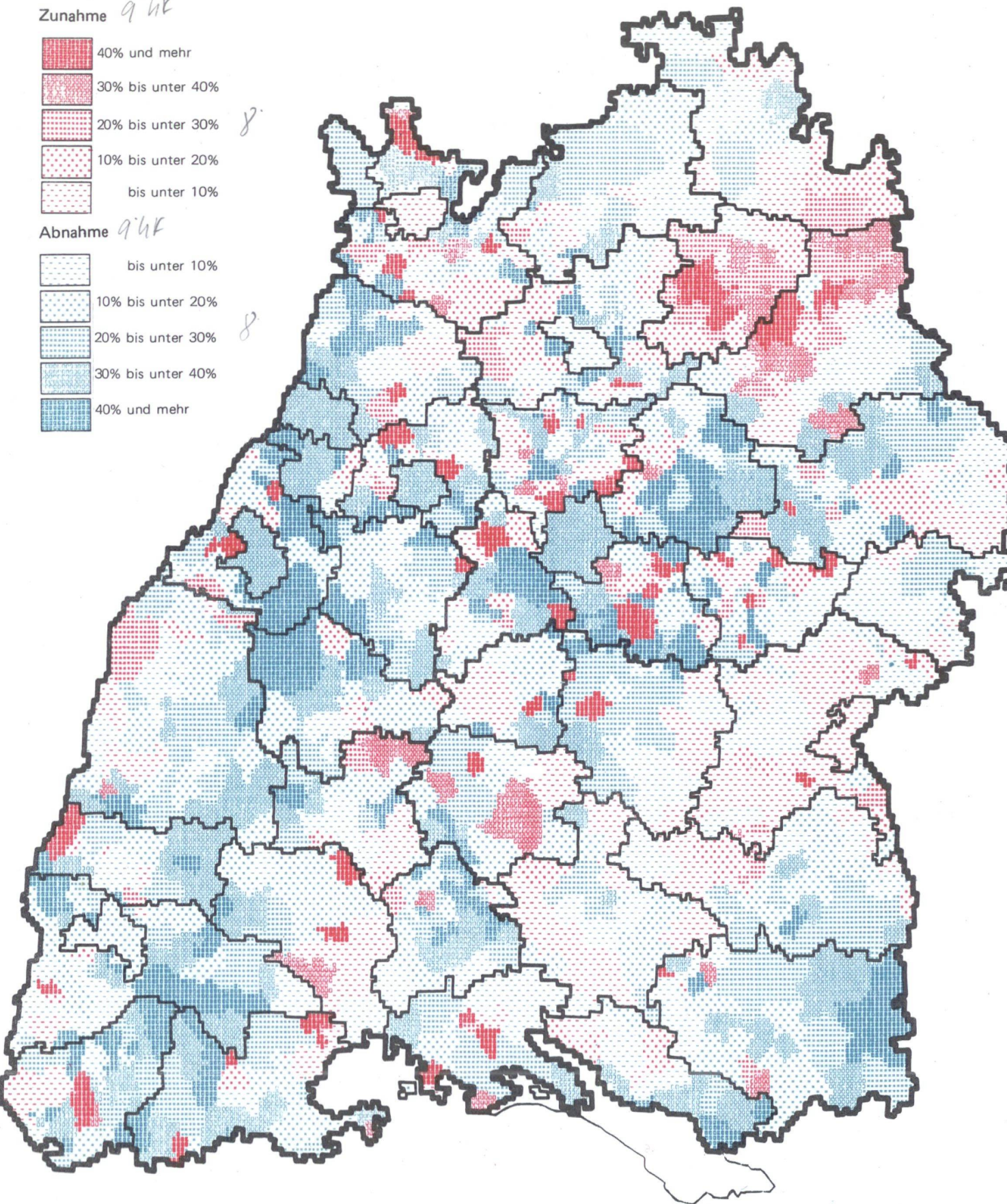
Entwicklung des Schweinebestands 1977/70 *10.4K*

Zunahme *9.4K*

- 40% und mehr
- 30% bis unter 40%
- 20% bis unter 30%
- 10% bis unter 20%
- bis unter 10%

Abnahme *9.4K*

- bis unter 10%
- 10% bis unter 20%
- 20% bis unter 30%
- 30% bis unter 40%
- 40% und mehr



Industrie und Handwerk

5. Industrie und Handwerk 1976

GE BIETS STAND 1.1.77	LAND REGIERUNGSBEZIRK (RB) REGION (RG) STADTKREIS (SKR) LANDKREIS (LKR) GEMEINDE	INDUSTRIE BETRIEBE MIT 10 U.MEHR BESCHAEFTIGTEN	INDUSTRIEBESCHAEFTIGTE INSGESAM IN BETRIEBEN MIT 10 UND MEHR BESCHAEFTIGTEN	INDU STRIE DICHTE	HANJWERKS UNTER NEMMEN	TAETIGE PER SONEN	LOEHNE UND GEHAELTER --- IN 1000 DM ---	GESAMT UMSATZ
		1976	1956 1970 1976	1976	1976	1976	1976	1976
000000	LD BADEN-WUERTTEMBERG	11062	1318647 1625507 1415726	155.1	92867	668375	10587808	49395753
R E G I E R U N G S B E Z I R K S T U T T G A R T								
100000	RB STUTTGART	3831	555527 680648 594561	173.3	35688	261521	4330225	20012425
R E G I O N M I T T L E R E R N E C K A R								
110000	RG MITTLERER NECKAR	2528	407066 487729 432773	185.7	22417	171968	2967651	13258910
111000	SKR STUTTGART	447	155707 155454 120877	204.3	5011	50453	940525	4184706
111000	STUTTGART, L. -HAUPTST.	447	155707 155454 120877	204.3	5011	50453	940525	4184706
115000	LKR BOEBLINGEN	280	38094 64820 66555	229.6	2649	17577	292172	1319617
115001	AIDLINGEN	4	101 59 67	9.8	59	198	2275	14633
115002	ALTDOEF	2	31	129	1419	10476
115003	BOEBLINGEN, STADT	31	4489 8627 7524	186.3	277	2769	48775	210492
115004	BÜNDORF	2	. 62	37	212	3183	17481
115010	DECKENPFORNN	3	. . .	51 28.7	24	186	3164	11197
115013	EHNINGEN	8	227 265 268	40.4	63	443	7290	33785
115015	GAERTRINGEN	7	332 458 381	43.5	84	385	5983	27103
115016	GAEUFELDEN	1	51	187	2103	9751
115054	GRAFENAU	3	262 254 165	34.3	39	164	2084	13015
115021	HERRENBERG, STADT	22	1094 1654 1237	50.3	254	1420	21805	117102
115022	HILDRIZHAUSEN	2	24	121	2004	11463
115024	HOLZGERLINGEN	8	437 691 529	64.8	102	469	6924	36532
115053	JETTINGEN	4	. 216 276	61.9	48	255	3846	31826
115028	LEONBERG, STADT	41	3595 6236 5224	145.1	348	2035	32998	163011
115029	MAGSTADT	17	461 697 783	99.0	97	839	16214	58465
115034	MOETZINGEN	3	. . .	251 113.3	31	131	1534	6740
115037	NUFRINGEN	3	. . .	114 33.2	48	300	5141	30252
115041	RENNINGEN	16	711 1415 1550	127.4	113	736	11824	45097
115042	RUTESHEIM	4	1478 2212 1680	215.7	77	349	4311	32211
115044	SCHOENAICH	13	826 1133 1122	125.0	98	681	11825	47731
115045	SINDELFINGEN, STADT	46	21703 36803 40770	755.2	321	3298	62163	220113
115046	STEINENBRONN	7	. 282 318	68.2	56	280	4645	21558
115048	WALDENBUCH, STADT	6	562 839 975	146.5	75	453	7134	37026
115050	WEIL DER STADT, STADT	18	874 1404 1414	101.2	147	813	12823	58791
115051	WEIL IM SCHOENBUCH	6	589 861 593	73.9	76	440	7018	33017
115052	WEISSACH	3	194 312 1010	197.7	69	284	3688	20748
116000	LKR ESSLINGEN	589	71043 92013 85704	190.8	4418	29663	523594	2256594
116076	AICHWALD	8	. 141 331	50.8	55	432	7569	44227
116004	ALTBACH	8	820 906 864	152.6	38	304	6116	18876
116005	ALTDOEF	1	8	32	424	1733
116006	ALTENRIET	1	7	46	751	4246
116007	BALTMANNSSWEILER	2	. 178	49	243	4251	16910
116008	BEMPFLINGEN	4	301 339 320	104.3	46	251	3315	16048
116011	BEUREN	5	812 780 575	185.3	45	171	1761	10119
116012	BISSINGEN AN DER TECK	6	329 429 496	164.3	43	257	4879	23582
116014	DEIZISAU	15	363 1453 1260	201.1	55	364	6665	30267
116015	DENKENDORF	11	1290 1061 730	79.0	90	744	14378	63085
116016	DETTINGEN UNTER TECK	8	550 578 731	150.5	66	307	4239	21607
116018	ERKENBRECHTSWEILER	2	. 219	16	66	913	5090
116019	ESSLINGEN A. NECKAR, ST.	109	25844 26412 26515	281.7	758	6848	127434	501599
116077	FILDERSTADT, STADT	30	946 4520 3439	99.1	363	2123	37554	166496
116020	FRICKENHAUSEN	23	692 1046 1116	143.0	101	688	12332	45355
116021	GROETZINGEN, STADT	6	238 168 313	42.3	78	388	6915	25804
116022	GROSZBETTLINGEN	4	. . .	399 119.1	28	205	3912	15864
116027	HUCHDOEF	3	94 143 78	20.9	37	204	3254	14970
116029	HULZMADEN	5	67 70 93	57.8	31	173	3038	12056
116033	KIRCHHEIM U. TECK, STADT	54	7599 8705 8100	257.3	384	2704	46829	206095
116035	KUENGEN	11	717 1557 1386	172.1	74	476	8031	33919
116036	KOHLBERG	3	. 178 154	78.2	36	158	1978	9835
116078	LEINFELD.-ECHTERDINGEN	40	3195 5983 5889	172.9	278	1940	36069	156574
116079	LENNINGEN	10	2664 2214 1897	244.1	95	372	5333	27775
116037	LICHTENWALD	0	19	54	441	3884

5. Industrie und Handwerk 1976

GE BIETS STAND 1.1.77	LAND REGIERUNGSBEZIRK (RB) REGION (RG) STADTKREIS (SKK) LANDKREIS (LKR) GEMEINDE	INDUSTRIE BETRIEBE MIT 10 U. MEHR BESCHAEFTIGTEN	INDUSTRIEBESCHAEFTIGTE INSGESAMT IN BETRIEBEN MIT 10 UND MEHR BESCHAEFTIGTEN	INDU STRIE DICHTE	HANDWERKS UNTER NEHMEN	TAETIGE PER SONEN	LOEHNE UND GEHAELTER --- IN 1000 DM ---	GESAMT UMSATZ
		1976	1958	1970	1976	1976	1976	1976
NACH LKR ESSLINGEN								
116041	NECKARTAILFINGEN	6	.	137	257	82.3	38	153
116042	NECKARTENZLINGEN	2	1090	2123	.	.	50	250
116043	NEIDLINGEN	1	23	98
116046	NEUFFEN, STADT	12	1049	1145	1040	219.5	69	230
116047	NEUHAUSEN A. D. FILDERN	10	368	934	1725	180.7	77	408
116048	NOTZINGEN	1	42	184
116049	NUERTINGEN, STADT	44	7896	9846	8293	242.1	346	2201
116050	ÜBERBOIHINGEN	5	470	724	672	184.4	46	305
116053	OHMDEN	1	18	60
116080	USTFILDERN, STADT	41	847	2605	3321	118.2	252	1797
116054	OWEN, STADT	4	429	463	499	179.2	46	418
116056	PLÖCHINGEN, STADT	25	2923	4388	3240	259.1	115	659
116058	REICHENBACH A. D. FILS	16	2533	3233	2621	348.5	79	539
116063	SCHLAITROCK	2	.	54	.	.	10	34
116068	UNTERENSINGEN	5	.	254	316	81.4	30	314
116070	WEILHEIM A. D. TECK, ST.	13	985	1462	1533	194.0	117	989
116071	WENDLINGEN A. NECKAR, ST.	19	2627	3097	2644	184.2	130	833
116072	WERNAU (NECKAR), STADT	10	2348	3306	2163	173.0	73	388
116073	WULFSCHLUGEN	3	.	.	459	106.3	57	247
117000	LKR GOEPPINGEN	324	52262	52752	47599	208.8	2522	17024
117001	ADELBERG	2	18	72
117002	AICHELBURG	0	13	53
117003	ALBERSHAUSEN	4	116	172	197	54.8	38	128
117006	BAD DITZENBACH	4	332	357	421	141.8	43	382
117007	BAD UEBERKINGEN	2	.	318	.	.	40	178
117009	BIRENBACH	0	8	33
117010	BOEHMENKIRCH	8	333	306	252	56.0	84	430
117011	BOERTLINGEN	0	19	62
117012	BOLL	4	280	275	296	75.4	47	218
117014	DEGGINGEN	8	825	767	530	91.0	63	285
117015	DONZDORF, STADT	12	940	1249	1220	116.3	116	612
117016	DRACKENSTEIN	1	1	.
117017	DUERNAU	1	12	63
117018	EBERSBACH A. D. FILS, ST.	21	4502	5234	3627	259.6	133	944
117019	EISLINGEN/FILS, STADT	36	4484	5725	4639	250.6	164	1284
117020	ESCHENBACH	0	14	40
117023	GAMMELSHAUSEN	0	15	83
117024	GEISLINGEN A. D. ST. ST.	34	9971	9819	12668	448.6	271	2489
117025	GINGEN AN DER FILS	5	421	405	414	97.8	65	327
117026	GOEPPINGEN, STADT	87	18814	16691	12426	231.1	570	4304
117028	GRUBBINGEN	2	24	458
117029	HATTENHOFEN	3	.	120	106	49.0	23	109
117030	HEININGEN	5	83	132	200	46.4	41	176
117031	HOHENSTADT	0	4	.
117033	KUCHEN	4	959	603	605	114.6	64	268
117061	LAUTERSTEIN, STADT	4	106	86	73	28.4	37	151
117035	MUEHLHAUSEN IM TAELE	1	14	81
117037	OTTENBACH	1	22	92
117038	RECHBERGHAUSEN	3	109	.	82	16.9	46	278
117042	SALACH	11	2835	2127	1839	285.4	77	348
117043	SCHLAT	0	16	37
117044	SCHLIERBACH	8	211	357	356	107.1	48	292
117049	SUESZEN	19	2967	3307	2988	167.2	94	1138
117051	UHINGEN	20	2792	2745	2130	184.1	137	935
117053	WAESCHENBEUREN	0	33	149
117055	WANGEN	4	.	.	163	57.2	37	150
117058	WIESENSTEIG, STADT	5	265	628	649	251.8	41	161
117060	ZELL UNTER AICHELBURG	5	.	235	213	110.4	30	136
118000	LKR LUDWIGSBURG	479	50271	67637	60638	143.5	4011	29760
118001	AFFALTERBACH	3	.	161	140	58.4	30	149
118002	ALDINGEN AM NECKAR	13	216	489	679	42.8	127	659
118003	ASPERG, STADT	17	1556	1467	1018	84.1	104	873
118006	BENNINGEN AM NECKAR	6	423	554	208	50.2	39	245
118007	BESIGHEIM, STADT	12	1183	1796	1701	210.1	112	638

5. Industrie und Handwerk 1976

GE BIETS STAND	LAND REGIERUNGSBEZIRK (RB) REGION (RG) STADTKREIS (SKR) LANDKREIS (LKR) GEMEINDE	INDUSTRIE BETRIEBE MIT 10 U.MEHR BESCHAEFTIGTEN	INDUSTRIEBESCHAEFTIGTE INSGESAMT IN BETRIEBEN MIT 10 UND MEHR BESCHAEFTIGTEN	INDU STRIE DICHT E	HANDWERKS UNTER NEHMEN	TAETIGE PER SONEN	LOEHNE UND GEHAELTER --- IN 1000 DM ---	GESAMT UMSATZ		
1.1.77		1976	1958 1970 1976	1976	1976	1976	1976	1976		
NOCH LKR LUDWIGSBURG										
118079	BIETIGHM.-BISSINGEN, ST.	47	8533	12646	10797	319.9	285	2303	40419	185810
118010	BOENNIGHEIM, STADT	8	587	1211	1386	177.6	78	469	6804	33488
118011	DIETZINGEN, STADT	23	1249	1840	2767	127.7	198	1214	19801	84769
118012	EBERDINGEN	6	.	265	312	68.6	50	275	3667	14831
118014	ERDMANNHAUSEN	7	250	249	227	59.1	46	255	4410	22350
118015	ERLIGHEIM	1	19	59	469	3785
118078	FREIBERG AM NECKAR	18	329	771	855	66.5	107	909	17145	70411
118016	FREUDENTAL	0	15	46	465	2576
118018	GEMMRIGHEIM	5	578	721	485	141.6	45	180	1989	12477
118019	GERLINGEN, STADT	16	487	2791	2474	140.5	140	1069	22179	87789
118021	GROSZBOTTHAR, STADT	5	113	367	582	92.8	91	451	6720	32732
118027	HEMMINGEN	5	.	.	342	50.2	51	320	5397	30064
118028	HESSIGHEIM	0	22	62	463	4005
118077	INGERSHEIM	6	.	207	335	71.6	59	206	2666	11538
118040	KIRCHHEIM AM NECKAR	7	309	584	563	133.3	51	478	8924	30197
118080	KURTAL-MUENCHINGEN, ST.	30	988	1577	2203	131.0	151	1073	20389	109326
118046	KORNWESTHEIM, STADT	19	10876	7338	5145	187.4	200	1403	21549	90005
118047	LOECHGAU	0	50	284	4558	19806
118048	LUDWIGSBURG, STADT	73	14507	17263	14450	174.8	730	8536	110219	463151
118049	MARBACH AM NECKAR, ST.	16	937	688	831	69.0	130	875	15874	61798
118050	MARKGROENINGEN, STADT	14	746	2319	2050	167.5	113	583	8538	40614
118051	MOEGLINGEN	4	.	360	265	26.3	55	491	10157	92390
118053	MUNDELSHEIM	5	144	170	117	47.7	37	207	2991	17003
118054	MURR	9	257	481	416	113.4	60	567	12142	49014
118059	OBERRIECHINGEN, STADT	4	.	.	153	80.1	27	133	2146	13983
118060	OBERSTENFELD	8	395	956	1025	177.8	75	301	4016	20324
118063	PLEIDELSHEIM	7	.	416	816	196.2	38	294	5232	21370
118076	SACHSENHEIM, STADT	9	801	1316	1286	96.2	127	639	3787	48001
118067	SCHWIEBERDINGEN	4	.	2289	2323	277.0	68	522	10429	49278
118068	SERSHEIM	7	.	436	385	113.4	42	338	6470	25574
118070	STEINHEIM A. D. MURR, ST.	13	756	812	878	109.0	90	459	6184	26501
118071	TAMM	10	528	602	545	88.3	54	245	3621	20326
118073	VAIHINGEN A. D. ENZ, ST.	34	2112	3361	2673	120.9	261	1789	28594	129962
118074	WALHEIM	3	240	444	443	156.2	34	161	2330	13021
119000	LKR REMS-MURR-KREIS	409	39689	55053	51400	147.2	3806	27491	475895	2183532
119001	ALFDORF	11	.	201	1285	233.7	79	403	4698	20980
119003	ALLMERSBACH IM TAL	1	32	122	1426	7019
119004	ALTHUETTE	1	43	142	1719	9923
119087	ASPACH	4	.	185	85	13.7	83	595	10599	46145
119006	AUENWALD	0	53	211	2817	12213
119008	BACKNANG, STADT	26	7413	8471	6741	230.4	300	2381	41998	193255
119089	BERGLEN	1	.	128	.	.	53	257	4061	15805
119018	BURGSTETTEN	2	48	238	3422	14492
119020	FELLBACH, STADT	82	5659	9077	9082	214.8	463	4463	89645	470149
119024	GROSZERLACH	0	19	67	502	3829
119037	KAISERSBACH	1	27	100	1146	6303
119093	KERNEN IM REMSTAL	12	.	1321	1244	87.6	125	1318	25962	150028
119038	KIRCHBERG AN DER MURR	5	102	227	275	83.9	28	147	2122	11526
119041	KORB	4	.	534	491	50.7	79	357	4848	21590
119042	LEUTENBACH	4	46	58	70	8.6	72	395	6541	23899
119044	MURRHARDT, STADT	21	2271	3149	2739	203.5	169	1243	18869	84529
119053	OPPENWEILER	5	118	231	268	80.0	59	401	6992	27759
119055	PLUEDERHAUSEN	11	1390	1895	1517	193.4	101	786	14610	53432
119090	REMSHALDEN	20	1322	1670	1465	121.4	132	739	12660	54369
119061	RUDERSBERG	12	687	1186	1466	104.9	118	447	5043	25938
119067	SCHORNDORF, STADT	49	5256	6580	4648	141.4	344	2467	41901	161251
119068	SCHWAIKHEIM	7	762	1036	894	117.1	78	344	4799	23001
119069	SPIEGELBERG	1	19	69	582	5566
119075	SULZBACH AN DER MURR	8	478	440	451	96.7	66	439	8070	31380
119076	URBACH	11	1035	1235	1482	212.4	107	854	15685	56333
119079	WAIBLINGEN, STADT	38	5654	6989	6992	156.3	432	3832	67194	292675
119091	WEINSTADT, STADT	25	1426	2423	2502	111.8	218	1201	19836	99065
119083	WEISSACH IM TAL	1	55	229	2588	13443
119084	WELZHEIM, STADT	7	2754	2811	2283	271.9	95	575	8067	34507
119085	WINNENDEN, STADT	31	1643	3702	4141	187.9	231	2076	39357	172714

5. Industrie und Handwerk 1976

GE BIETS STAND 1.1.77	LAND REGIERUNGSBEZIRK (RB) REGION (RG) STADTKREIS (SKK) LANDKREIS (LKR) GEMEINDE	INDUSTRIE BETRIEBE MIT 10 U.MEHR BESCHAEFTIGTEN 1976	INDUSTRIEBESCHAEFTIGTE INSGESAMT IN BETRIEBEN MIT 10 UND MEHR BESCHAEFTIGTEN 1958 1970 1976	INDU STRIE DICHTEN 1976	HANDWERKS UNTER NEHMEN 1976	TAETIGE PER SONEN 1976	LOEHNE UND GEHAELTER --- IN 1000 DM --- 1976	GESAMT UMSATZ 1976
NOCH LKR REMS-MURR-KREIS								
119086	WINTERBACH	8	446 1078 856	137.4	78	593	8338	40415
R E G I O N F R A N K E N								
120000	RG FRANKEN	824	72975 104496 88225	125.3	8988	59502	922398	4687834
121000	SKR HEILBRONN	129	22685 28000 19877	176.3	1228	12654	243072	1160455
121000	HEILBRONN, STADT	129	22685 28000 19877	176.3	1228	12654	243072	1160455
125000	LKR HEILBRONN	239	21328 30887 26801	115.2	3179	17925	270453	1359525
125001	ABSTATT	2	. 185 .	. .	29	141	1923	11124
125005	BAD FRIDRICHSHALL, ST.	10	1084 1199 669	50.1	130	745	12091	56088
125006	BAD RAPPENAU, STADT	4	595 1032 441	79.2	159	919	14637	61098
125007	BAD WIMPFEN, STADT	5	. 481 161	40.8	57	298	3918	17999
125008	BEILSTEIN, STADT	12	160 161 1017	102.8	54	288	4123	17910
125013	BRACKENHEIM, STADT	5	989 972 214	110.2	160	1024	16611	73469
125017	CLEEBCONN	2	214 210 .	. .	33	151	2105	10835
125021	EBERSTADT	2	30	118	1497	6673
125024	ELLHOFEN	15	. 182 1148	78.2	28	551	12010	82522
125026	EPPINGEN, STADT	1	983 1394 .	. .	206	1214	17859	78564
125027	ERLENBACH	4	. . 154	28.4	47	191	2293	10399
125030	FLEIN	14	. 157 1366	116.3	69	447	7089	32204
125034	GEMMINGEN	6	. 165 238	64.3	44	189	2144	13209
125038	GUEGLINGEN, STADT	5	406 1225 865	212.4	72	389	6439	30298
125039	GUNDELSHEIM, STADT	6	673 787 551	91.3	80	246	2204	14542
125111	HARDTHAUSEN AM KOCHER	2	177 140 .	. .	53	152	1134	8836
125046	ILSFELD	10	108 318 375	64.7	93	494	7368	36225
125047	ITTLINGEN	0	47	27	85	630	5272
125048	JAGSTHAUSEN	3	130 169 141	96.9	24	85	894	6295
125049	KIRCHARDT	5	. 142 142	44.0	62	370	5459	25563
125113	LANGENBRETTACH	2	50	181	1758	9551
125056	LAUFFEN AM NECKAR, ST.	14	981 984 808	90.0	131	802	12315	59911
125057	LEHMENSTEIN, STADT	0	16	56	650	2836
125058	LEINGARTEN	11	340 594 801	113.3	95	518	7527	45553
125059	LOEWENSTEIN, STADT	2	23	107	1090	4741
125061	MASSENBACHHAUSEN	1	35	243	2839	13227
125063	MOECKMUEHL, STADT	6	1036 1009 658	115.9	80	710	14753	72491
125065	NECKARSULM, STADT	13	8683 13546 10526	524.9	181	1389	22082	138877
125066	NECKARWESTHEIM	1	30	77	728	5456
125068	NEUDENAU, STADT	4	154 216 291	66.1	64	220	2469	14437
125069	NEUENSTADT A. KOCHER, ST.	6	70 253 270	46.2	75	452	7586	33511
125074	NORDHEIM	6	390 497 458	91.2	67	308	4118	21132
125110	OBERSULM	10	144 653 623	57.9	146	827	11796	60872
125078	ODHEIM	2	. 159 .	. .	50	256	4710	37550
125079	OFFENAU	2	30	108	976	6981
125081	PFAFFENHOFEN	7	141 181 299	155.1	39	217	3241	12948
125084	ROIGHEIM	1	27	113	1296	7069
125086	SCHWAIGERN, STADT	6	518 473 394	46.8	140	722	9417	45998
125087	SIEGELSBACH	2	49 260 .	. .	23	84	1033	13022
125094	TALHEIM	4	. . 226	72.1	44	201	2654	10379
125096	UNTEREISESHEIM	0	18	105	1229	4219
125098	UNTERGRUPPENBACH	4	126 182 185	31.5	76	325	4647	17128
125102	WEINSBERG, STADT	13	784 1207 1183	142.9	113	913	15949	63836
125103	WIDDERN, STADT	3	88 . 50	35.8	24	102	1134	6673
125107	WUESTENROT	3	137 124 162	29.2	84	514	8000	29469
125108	ZABERFELD	3	83 . 229	79.9	61	278	4026	22532
126000	LKR HOHENLUHEKREIS	110	8469 14491 13187	158.4	1109	6219	95533	530126
126011	BRETZFELD	5	158 209 254	33.7	120	645	8596	48412
126020	DUEZBACH	4	. 255 103	50.9	34	86	518	3810
126028	FURCHTENBERG, STADT	7	399 592 616	165.0	51	265	3400	30699
126039	INGELFINGEN, STADT	7	630 727 663	126.6	54	392	6155	27500
126045	KRAUTHHEIM, STADT	3	. 541 300	74.0	53	192	1623	10993
126046	KJENZELSAU, STADT	17	1634 3821 3336	279.7	166	1109	15124	101239
126047	KUPFERZELL	4	58 119 148	38.6	64	332	3979	22164
126056	MULFINGEN	2	55	173	1843	8234
126058	NEUENSTEIN, STADT	4	548 1329 1002	202.6	29	167	2193	9662
126060	NIEDERNHALL, STADT	8	632 584 358	111.8	69	339	4961	24617

5. Industrie und Handwerk 1976

GE BIEFS STAND 1.1.77	LAND REGIERUNGSBEZIRK (RB) REGION (RG) STADTKREIS (SKR) LANDKREIS (LKR) GEMEINDE	INDUSTRIE BETRIEBE MIT 10 U. MEHR BESCHAEFTIGTEN 1976	INDUSTRIEBESCHAEFTIGTE INSGESAMT IN BETRIEBEN MIT 10 UND MEHR BESCHAEFTIGTEN 1958	1970	1976	INDU STRIE DICHTEN 1976	HANDWERKS UNTER NEMMEN 1976	TAETIGE PER SONEN 1976	LOEHNE UND GEHAELTER --- IN 1000 DM --- 1976	GESAMT UMSATZ 1976
NOCH LKR HOHENLOHEKREIS										
126066	DEHRINGEN, STADT	26	2163	2816	2886	180.7	197	1422	22543	123962
126069	PFEDEL BACH	8	335	558	686	105.9	79	340	4230	19556
126072	SCHOENTAL	9	330	590	393	69.3	97	439	4677	56155
126085	WALDENBURG, STADT	5	150	100	295	133.4	16	233	4784	37922
126086	WEISZBACH	1	13	44	436	2993
126094	ZWEIFLINGEN	0	12	41	465	2209
127000	LKR SCHWAEBISCH HALL	196	11950	17074	15560	103.1	1945	12321	173573	888005
127008	BLAUFELDEN	12	161	447	463	99.7	84	552	8261	39356
127009	BRAUNSBACH	1	30	109	1057	5642
127012	BUEHLERTANN	2	182	321	.	.	24	191	2897	11620
127013	BUEHLERZELL	2	31	88	583	4801
127014	CKAILSHEIM, STADT	31	2448	3311	3227	131.6	502	2603	39876	232337
127102	FICHTENAU	3	.	245	189	39.6	53	202	2157	10256
127023	FICHTENBERG	2	37	113	1099	5400
127103	FRANKENHARDT	2	45	184	2228	11195
127025	GAILDOCK, STADT	18	2332	3094	2037	197.2	125	1138	15965	55295
127032	GERABRONN, STADT	7	412	618	476	122.7	57	292	3634	20331
127043	ILSHOFEN, STADT	7	.	484	476	110.7	68	375	5335	29686
127046	KIRCHBERG A. D. JAGST, ST.	4	216	156	123	36.4	63	261	2599	14412
127101	KRESZBERG	3	.	.	72	21.5	44	158	1623	6668
127047	LANGENBURG, STADT	4	.	331	541	270.5	28	151	1967	11250
127052	MAINHARDT	4	276	.	233	57.4	75	518	6116	29932
127056	MICHEL BACH AN DER BILZ	4	.	377	327	128.4	13	132	2893	10264
127059	MICHEL FELD	1	34	209	3042	10034
127062	OBERRÖT	2	48	291	.	.	31	118	1400	7444
127063	ÜBERSONTHEIM	7	225	294	292	80.6	40	269	4039	16520
127100	ROSENGARTEN	2	510	450	.	.	45	210	3040	15161
127071	ROT AM SEE	6	73	157	293	70.6	80	353	4152	19548
127073	SATTELDORF	3	254	176	127	36.1	37	142	1659	8966
127075	SCHROZBERG, STADT	7	248	712	554	101.2	82	342	3486	18240
127076	SCHWAEBISCH HALL, STADT	44	3546	4156	3815	118.8	328	2629	41824	227710
127104	STIMPACH	2	.	281	.	.	25	235	4215	22183
127079	SULZBACH-LÄUFEN	7	149	406	334	145.3	35	145	1449	7911
127086	UNTERMUENKHEIM	2	35	173	2271	13902
127089	VELLBERG, STADT	5	262	314	412	124.6	43	195	2179	8533
127091	WALLHAUSEN	1	32	154	1683	9134
127099	WULPERTSHAUSEN	1	94	.	.	.	19	80	843	4273
128000	LKR MAIN-TAUBER-KREIS	150	8543	14044	12800	102.8	1527	10383	149768	749722
128138	AHORN	1	32	116	1056	5846
128006	ASSAMSTADT	2	25	179	2367	6864
128007	BAD MERGENTHEIM, STADT	16	1731	1883	1441	72.4	264	2231	34128	159721
128014	BOXBERG, STADT	4	96	339	232	36.9	80	390	4733	17318
128020	CREGLINGEN, STADT	5	139	314	226	42.0	104	518	5953	28146
128039	FREUDENBERG, STADT	2	379	935	.	.	34	138	1330	7191
128045	GROSZRINDERFELD	2	50	217	2440	23485
128047	GRUENSFELD, STADT	7	209	223	222	66.6	56	199	2280	20035
128058	IGERSHEIM	5	.	196	424	99.9	37	219	2859	9865
128061	KÖNIGSHEIM	2	41	97	474	4168
128064	KJELSHEIM, STADT	2	.	106	.	.	64	386	5231	20402
128139	LAUDA-KÖNIGSHOFEN, ST.	15	837	1284	1268	84.1	155	1384	24414	152823
128082	NIEDERSTETTEN, STADT	5	54	.	373	76.5	70	288	2666	17075
128115	TAUBERBISCHOFHEIM, ST.	15	1087	2312	1840	153.5	126	974	12210	59605
128126	WEIKERSHEIM, STADT	9	645	1171	861	123.5	105	562	6436	35252
128128	WERNBACH	6	104	297	292	81.7	47	225	2165	19528
128131	WERTHEIM, STADT	50	3058	4383	4094	197.9	216	2192	38541	158766
128137	WITTIGHAUSEN	2	21	68	485	3631

5. Industrie und Handwerk 1976

GE- BIETS- STAND I.1.77	LAND REGIERUNGSBEZIRK (RB) REGION (RG) STADTKREIS (SKR) LANDKREIS (LKR) GEMEINDE	INDUSTRIE- BETRIEBE MIT 10 O. MEHR BESCHAEFTIGTEN	INDUSTRIEBESCHAEFTIGTE INSGESAMT IN BETRIEBEN MIT 10 UND MEHR BESCHAEFTIGTEN	INDU- STRIE DICHTEN	HANDWERKS- UNTER- NEHMEN	TAETIGE PER SUNEN	LOEHNE UND GEHAELTER --- IN 1000 DM ---	GESAMT UMSATZ
		1976	1958 1970 1976	1976	1976	1976	1976	1976
R E G I O N O S T W U E R T T E M B E R G								
130000	RG OSTWUERTTEMBERG	479	75486 88423 73563	185.4	4283	30051	440176	2025681
135000	LKR HEIDENHEIM	125	29956 33002 27346	219.3	1296	10060	149174	668782
135010	DISCHINGEN	2	206	79	563	5972	26853
135015	GERSTETTEN	19	1766 2041 1682	170.8	156	696	8395	44822
135016	GIENGEN A.D.BREIZ,ST.	18	6241 7363 7369	394.0	170	1202	18423	72954
135019	HEIDENHEIM A.D.BR.,ST.	39	16265 16011 12902	259.7	440	4394	71744	328406
135020	HERBRECHTINGEN,STADT	16	2620 3388 2683	230.3	121	781	11207	46415
135021	HERMARIENGEN	3	599 554 168	77.0	25	118	1134	4953
135025	KOENIGSBRONN	9	457 788 450	65.4	67	419	6282	25515
135026	NATTHEIM	2	140 54 .	. .	35	269	3572	19995
135027	NIEDERSTOTZINGEN,STADT	3	. 1001 80	21.1	54	190	2132	13286
135031	SONTHEIM AN DER BREIZ	3	784 1085 1079	216.5	82	608	9864	52641
135032	STEINHEIM AM ALBUCH	11	502 464 468	62.1	67	820	10450	32942
136000	LKR OSTALBKREIS	354	45530 55421 46217	169.8	2987	19991	291002	1396899
136088	AALEN,STADT	62	13264 15994 12974	201.7	555	5103	80836	375609
136002	ABTSGMUEND	12	215 517 498	64.7	91	441	5096	24637
136003	ADELMANNSFELDEN	2	22	86	764	4209
136007	BARTHOLMAE	3	. 202 146	88.0	22	68	495	4249
136009	BUEBINGEN AN DER REMS	2	43	195	2503	13843
136010	BUPFINGEN,STADT	11	1585 1462 961	82.1	142	904	11364	66380
136015	DUJRLANGEN	3	. . 473	191.4	26	171	2814	10622
136018	ELLENBERG	1	18	51	348	1987
136019	ELLWANGEN(JAGST),STADT	21	2373 2792 2096	96.5	223	1881	27125	136978
136020	ESCHACH	1	20	45	481	2640
136021	ESSINGEN	2	. 151 .	. .	52	252	3325	19096
136024	JOEGGINGEN	2	16	53	503	3961
136027	GSCHWEND	5	218 372 350	81.7	79	308	3742	19810
136028	HEUBACH,STADT	11	2752 2100 1669	215.4	83	696	11438	46979
136029	HEUCHLINGEN	1	20	110	1191	5610
136033	HUETTLINGEN	4	136 222 194	39.9	43	157	1571	11248
136034	IGGINGEN	2	19	109	1661	6040
136035	JAGSTZELL	2	29	112	999	5875
136037	KIRCHHEIM AM RIES	0	20	78	643	4327
136038	LAUCHHEIM,STADT	4	198 642 327	99.3	51	210	2153	12782
136040	LEINZELL	3	559 468 420	198.6	28	130	1367	6610
136042	LURCH,STADT	21	1322 1880 1974	214.8	106	566	8380	42562
136043	MUEGGLINGEN	5	407 296 149	49.9	35	253	3903	18448
136044	MUTLANGEN	11	204 319 387	88.7	43	274	4660	19771
136045	NERESHEIM,STADT	10	421 482 419	63.3	86	438	5497	26111
136046	NEULER	0	28	106	1264	7885
136049	OBBERGROENINGEN	0	2
136050	UBERKUCHEN,STADT	13	6060 6605 5054	607.3	64	475	7592	33963
136089	RAINAU	1	17	67	709	3299
136087	RIESBUERG	5	153 443 408	197.9	26	182	2840	8146
136060	ROSENBERG	2	37	94	726	4485
136061	RUPPERTSHOFEN	3	. . 204	153.2	19	100	1524	6231
136062	SCHUECHINGEN	2	. 169 .	. .	15	55	500	3768
136065	SCHWABEBISCH GMUEND,ST.	105	13096 16451 13596	241.2	654	5114	79368	363448
136066	SPRAITBACH	2	20	130	2074	6420
136068	STOEDTLIN	0	21	60	377	3129
136070	TAEFERROT	1	5
136071	TANNHALSEN	1	24	116	1571	10388
136075	UNTERSCHNEIDHEIM	3	. 305 294	76.1	38	158	1620	9812
136079	WALDSTETTEN	5	742 909 967	158.4	72	331	4131	24970
136082	WESTHAUSEN	8	730 1260 1389	284.4	54	247	3267	16376
136084	WUERT	2	19	54	539	3783

5. Industrie und Handwerk 1976

GE- BIETS STAND 1.1.77	LAND REGIERUNGSBEZIRK (KB) REGION (RG) STADTKREIS (SKR) LANDKREIS (LKR) GEMEINDE	INDUSTRIE BETRIEBE MIT 10 U.MEHR BESCHAEFTIGTEN 1976	INDUSTRIEBESCHAEFTIGTE INSGESAMT IN BETRIEBEN MIT 10 UND MEHR BESCHAEFTIGTEN 1958 1970 1976	INDU- STRIE DICHTEN 1976	HANDWERKS UNTER- NEHMEN 1976	TAETIGE PER SONEN 1976	LÖHNE UND GEHÄLTER --- IN 1000 DM --- 1976	GESAMT UMSATZ 1976
R E G I O N M I T T L E R E R Ü B E R R H E I N								
200000	KB KARLSRUHE	2708	335505 404423 343435	144.9	22334	163576	2550118	11570556
210000	RG MITTLERER ÜBERRHEIN	834	105226 136631 115299	133.4	7725	56017	876346	4058103
211000	SKR BADEN-BADEN	64	2994 4107 3185	64.6	564	5067	86899	342729
211000	BADEN-BADEN, STADT	64	2984 4107 3185	64.6	564	5067	86899	342729
212000	SKR KARLSRUHE	223	40809 44226 36696	132.6	2069	18590	308554	1504221
212000	KARLSRUHE, STADT	223	40809 44226 36696	132.6	2069	18590	308554	1504221
215000	LKR KARLSRUHE	340	38974 54410 44331	126.9	3389	20105	290970	1402109
215103	BAD. SCHOENBORN	12	1324 2070 1533	188.2	83	469	5808	42173
215007	BRETEN, STADT	25	4617 5249 4603	208.0	224	1251	16516	91142
215009	BRUCHSAL, STADT	41	9146 10782 7714	201.4	360	2693	41868	201146
215102	EUGENSTEIN-LEOPOLDSHF.	6	257 267 289	25.1	100	713	11349	52460
215017	ETTLINGEN, STADT	41	6269 8192 6382	196.2	280	1965	30373	143786
215021	FORST	2	127	51	318	4476	22970
215025	GONDELSHEIM	2	18	79	1139	8649
215099	GRABEN-NEUDORF	8	834 1311 1250	144.2	99	514	6846	31066
215029	HAMBRECKEN	4	325 308 240	63.8	33	131	1473	8046
215096	KARLSBAD	8	1186 1737 1537	130.4	120	557	7382	33808
215103	KARLSORF-NEUTHARD	12	443 530 614	82.8	74	534	8369	45100
215097	KRAICHTAL, STADT	10	980 1396 908	72.0	144	546	5582	43506
215039	KRONAU	4	279 616 433	102.0	44	243	3706	21713
215040	KUERNBACH	1	18	53	333	2213
215104	LIEDOLSHAIM-RUSZHEIM	5	110 111 130	23.2	71	305	3612	17052
215105	LINKENHEIM-HOCHSTETTEN	5	234 422 354	39.9	101	574	8653	38981
215046	MALSCH	21	788 1255 963	79.6	107	492	6473	28891
215047	MARXZELL	6	345 257 260	59.4	42	198	2857	10870
215059	ÜBERDORFINGEN	8	2378 3408 3181	410.0	99	394	4456	28710
215107	ÜBERHAUSEN-RHEINHAUSEN	5	415 876 690	80.8	94	505	6661	31688
215064	WESTRINGEN	11	1009 3566 2947	281.8	110	643	8438	42477
215101	PFINTAL	13	823 888 765	51.3	135	955	17380	70691
215066	PHILIPPSBURG, STADT	21	1391 2254 1620	155.4	91	651	10945	41150
215108	RHEINSTETTEN	9	427 906 728	40.2	146	821	11333	54156
215109	STUTENSEE	10	176 1235 782	46.1	149	903	11435	51193
215082	SULZFELD	3	536 1765 1588	407.0	56	208	2304	13568
215084	ÜBSTADT-WEIHER	6	699 498 306	32.2	99	494	6377	37761
215106	WAGHAEUSEL	19	2863 2943 2373	140.3	180	1320	19579	83817
215110	WALDBRONN	2	269	71	338	4882	19701
215089	WALZBACHTAL	5	. 389 375	51.9	78	375	4939	24385
215090	WEINGARTEN (BADEN)	12	565 626 718	88.2	90	857	13913	53712
215094	ZAISENHAUSEN	3	. . 108	71.4	22	86	1011	5528
216000	LKR RASTATT	207	22459 33888 31087	164.8	1703	12175	189923	809043
216002	AU AM RHEIN	2	30	187	2346	9381
216005	BIETIGHEIM	2	. 261	46	187	2056	9789
216006	BISCHWEIER	2	18	94	1327	6220
216007	BUHEL, STADT	29	1417 2946 3784	174.8	245	2053	34216	147825
216008	BUHLERTAL	4	1907 1523 1158	145.1	78	733	13033	49483
216009	DURMERSHEIM	8	826 749 459	44.3	92	491	6222	29316
216012	ELCHESHEIM-ILLINGEN	3	. . 86	32.6	33	175	2364	9036
216013	FORBACH	7	259 1586 862	135.9	58	604	12771	47711
216015	GAGGENAU, STADT	19	7316 11829 11045	385.7	196	2040	40446	153787
216017	GERNSBACH, STADT	14	2068 2454 2072	152.1	117	653	8975	40285
216022	HUEGEL SHEIM	1	17	81	1101	4803
216023	IFFEZHEIM	5	. 174 187	49.5	42	265	3939	19041
216024	KUPPENHEIM, STADT	9	496 866 931	136.6	59	312	3736	21135
216028	LICHTENAU, STADT	9	183 531 612	150.6	43	250	3474	14563
216029	LOFFENAU	1	24	130	1463	7533

5. Industrie und Handwerk 1976

GE BIETS STAND 1.1.77	LAND REGIERUNGSBEZIRK (RB) REGION (RG) STADTKREIS (SKR) LANDKREIS (LKR) GEMEINDE	INDUSTRIE BETRIEBE MIT 10 U.MEHR BESCHAEFTIGTEN	INDUSTRIEBESCHAEFTIGTE INSGESAMT IN BETRIEBEN MIT 10 UND MEHR BESCHAEFTIGTEN	INDU STRIE DICHTE	HANDWERKS UNTER NEHMEN	TAETIGE PER SONEN	LOEHNE UND GEHAELTER --- IN 1000 DM ---	GESAMT UMSATZ
		1976	1958 1970 1976	1976	1976	1976	1976	1976
NOCH LKR RASTATT								
216033	MUGGENSTURM	5	429 353 120	26.3	49	332	5320	19218
216039	JETTIGHEIM	4	97 345 226	62.9	26	82	555	3262
216041	OTTERSWEIER	6	80 316 223	40.9	63	446	7276	27252
216043	RASTATT, STADT	57	5587 8603 7597	201.6	316	2399	31442	149106
216063	RHEINMUENSTER	8	. 320 329	70.8	52	222	2535	12504
216049	SINZHEIM	9	329 392 473	64.7	59	285	3792	17761
216052	STEINMAUERN	1	16	55	586	3627
216059	WEISENBACH	2	24	99	948	6405
REGION UNTERER NECKAR								
220000	KG UNTERER NECKAR	840	156669 186443 153912	151.1	8684	70390	1085346	4768804
221000	SKR HEIDELBERG	88	14026 18034 14897	115.9	1063	9154	141567	610406
221000	HEIDELBERG, STADT	88	14026 18034 14897	115.9	1063	9154	141567	610406
222000	SKR MANNHEIM	211	86335 86782 72898	235.2	2287	23688	385980	1576582
222000	MANNHEIM, STADT	211	86335 86782 72898	235.2	2287	23688	385980	1576582
225000	LKR NECKAR-ODENWALD-KR.	156	10327 17065 14614	111.9	1424	9512	137474	647032
225001	WELLSHEIM, STADT	4	464 395 129	27.1	57	281	3634	21662
225002	AGLASTERHAUSEN	5	216 223 227	64.4	50	376	5452	21422
225009	BILLIGHEIM	2	227 167	75	327	3988	17089
225010	BINAU	1	5
225014	BUCHEN (ODENWALD), STADT	18	1304 2176 1777	122.1	182	1273	18218	79768
225117	ELZTAL	8	. 459 514	101.7	44	353	5397	20672
225024	FAHRENBACH	0	21	71	501	3398
225032	HARDHEIM	11	704 865 1096	160.6	89	605	8164	43726
225033	HASZMERSHEIM	4	172 753 593	143.1	41	199	2213	9969
225039	HUEPFINGEN	3	139 201 165	56.9	30	414	7992	30193
225042	HUEFFENHARDT	1	21	65	450	2806
225052	LIMBACH	7	550 675 642	150.6	53	314	4118	19259
225058	MUSBACH, STADT	30	3630 5843 4506	191.8	216	2270	39405	184571
225060	MUDAU	7	141 236 232	47.5	59	246	2499	13123
225064	NECKARGERACH	2	15	55	395	2895
225067	NECKARZIMMERN	4	. 184 147	81.9	13	43	307	2277
225068	NEUNKIRCHEN	2	23	85	951	3970
225074	UBRIGHEIM	5	245 399 362	70.6	46	253	3265	14820
225075	OSTERBURKEN, STADT	6	265 946 803	168.6	48	472	6678	28304
225114	RAVENSTEIN, STADT	0	42	166	1962	8724
225082	ROSENBERG	1	. 286	33	138	1894	18180
225115	SCHUEFFLENZ	6	. 223 213	55.5	41	205	2464	23669
225116	SCHWARZACH	4	138 132 117	49.9	12	59	807	4766
225091	SECKACH	4	264 461 330	88.1	45	175	1460	10452
225118	WALDBRUNN	1	. 87	40	181	1858	8584
225109	WALLDUERN, STADT	18	1329 1926 2104	195.5	120	853	12943	50851
225113	ZWINGENBERG	2	3
226000	LKR RHEIN-NECKAR-KREIS	391	45981 64562 51503	114.6	3910	28036	416324	1934784
226003	ALTUSZHEIM	3	74 302 132	25.5	47	191	1830	10077
226102	ANGELBACHTAL	5	331 897 492	145.6	38	201	1795	12772
226006	BAMMENTAL	7	615 928 979	191.6	42	173	2219	11292
226009	BRUEHL	5	518 471 282	23.4	83	499	7233	27954
226010	DIELHEIM	4	321 319 163	23.2	57	226	2789	13218
226012	DOSENHEIM	7	610 537 341	36.4	72	385	4861	24357
226013	EBERBACH, STADT	20	2993 3569 2998	190.8	148	1698	27831	111888
226105	EDINGEN-NECKARHAUSEN	9	1085 3471 1451	109.6	101	466	6092	28212
226017	EPFENBACH	1	23	122	1803	6880
226018	EPPELHEIM	15	501 1286 1044	84.1	81	672	11647	49285
226020	ESCHELBRUNN	7	256 121 313	141.0	36	533	10732	60134
226022	GAIBERG	0	15	35	290	2796
226027	HEDESBRACH	1	4	10	145	738
226028	HEDESHEIM	1	64	540	8912	44280
226029	HEILIGERLEUZEINACH	1	21	119	1867	7262

5. Industrie und Handwerk 1976

GE- BIETS STAND 1.1.77	LAND REGIERUNGSBEZIRK (RB) REGION (RG) STADTKREIS (SKR) LANDKREIS (LKR) GEMEINDE	INDUSTRIE BETRIEBE MIT 10 U. MEHR BESCHAFTIGTEN	INDUSTRIEBESCHAFTIGTE INSGESAMT IN BETRIEBEN MIT 10 UND MEHR BESCHAFTIGTEN	INDU- STRIE JICHTE	HANDWERKS UNTER- NEHMEN	TAETIGE PER SONEN	LOEHNE UND GEHAELTER --- IN 1000 DM ---	GESAMT UMSATZ
		1976	1958	1970	1976	1976	1976	1976
NOCH LKR RHEIN-NECKAR-KREIS								
226106	HELMSTADT-BARGEN	4	.	.	303	92.6	40	271
226031	HEMSBACH	5	236	398	201	15.5	74	478
226107	HIRSCHBERG A.D.BERGSTR.	3	277	145	107	12.5	65	294
226032	HÜCKENHEIM, STADT	22	921	3505	3386	201.3	145	1615
226036	ILVESHEIM	1	60	965
226037	KETSCH	8	262	337	344	32.3	87	629
226038	LADENBURG, STADT	12	2031	3716	4025	389.3	85	549
226040	LAUDENBACH	5	186	248	189	40.5	36	137
226041	LEIMEN	16	2778	2163	1677	115.3	140	778
226104	LOEBACH	0	32	145
226046	MALSCH	2	284	237	.	.	25	198
226048	MAJER	5	240	197	174	55.6	27	303
226049	MECKESHEIM	11	652	843	712	158.7	52	415
226054	MJEHLHAUSEN	5	922	458	313	52.4	58	258
226055	NECKARBI SCHOFHEIM, ST.	8	292	615	689	261.1	42	139
226056	NECKARGEMÜND, STADT	6	653	290	221	16.9	96	587
226058	NEIDENSTEIN	3	.	.	244	175.2	21	71
226059	NEULUSZHEIM	5	288	240	192	37.8	48	238
226060	NUSZLOCH	6	934	1190	893	103.0	70	511
226062	OFTERSHEIM	1	59	301
226063	PLANKSTADT	2	70	323
226065	RAUENBERG, STADT	7	700	438	343	57.7	55	304
226066	REICHAHSHAUSEN	5	96	306	325	218.3	15	107
226068	REILINGEN	6	314	263	217	40.3	53	234
226076	SANCHAUSEN	7	1076	615	169	14.4	93	528
226080	SCHOENAU, STADT	4	861	727	236	54.1	42	257
226081	SCHOENBRUNN	2	19	96
226082	SCHRIESHEIM, STADT	7	347	574	391	33.5	98	585
226084	SCHWETZINGEN, STADT	20	3217	4157	3344	182.9	162	1269
226085	SINSHEIM, STADT	36	2252	2793	2880	113.8	300	1900
226086	SPECHBACH	1	12	52
226103	ST. LEON-RUT	6	976	1110	830	83.1	106	488
226091	WALBACH, STADT	6	276	647	112	23.6	55	237
226095	WALLDORF, STADT	19	898	1918	2246	165.1	120	1025
226096	WEINHEIM, STADT	24	11832	16054	11430	278.4	361	3880
226097	WIESENBAACH	1	33	183	.	.	16	73
226098	WIESLOCH, STADT	23	4421	6829	5701	263.7	199	1574
226099	WILHELMSFELD	0	22	120
226101	ZUZENHAUSEN	1	.	307	.	.	18	212
REGION NORDSCHWARZWALD								
230000	RG NORDSCHWARZWALD	1028	73690	81349	74224	152.2	5925	37169
231000	SKR PFORZHEIM	371	35064	33227	27707	256.4	1070	8519
231000	PFORZHEIM, STADT	371	35064	33227	27707	256.4	1070	8519
235000	LKR CALW	161	12446	13360	11963	94.9	1526	10490
235006	ALTENSTEIG, STADT	16	1111	1059	1048	113.4	134	919
235007	ALTENHENGSTETT	3	249	428	604	137.5	53	313
235033	BAD HERRENALB, STADT	3	119	129	70	13.4	63	292
235008	BAD LIEBENZELL, STADT	5	463	423	366	61.8	63	305
235084	BAD TEINACH-ZAVELST., ST.	3	242	.	234	101.8	33	188
235085	CALW, STADT	23	3118	2934	2483	114.0	219	1622
235018	DOBEL	2	26	75
235020	EBHAUSEN	4	222	263	195	59.5	37	282
235022	EGENHAUSEN	2	159	118	.	.	21	136
235025	ENZKLOESTERLE	0	70	.	.	.	23	105
235029	GECHINGEN	3	.	.	56	19.4	24	57
235032	HAITERBACH, STADT	14	138	304	434	106.3	77	645
235035	HOEFEN AN DER ENZ	4	174	111	128	84.5	21	105
235046	NAGOLD, STADT	28	2249	3212	3009	158.1	197	2574
235047	NEUBULACH, STADT	4	198	336	414	119.0	53	252
235050	NEUWEILER	6	.	143	175	76.2	38	198
235055	ÜBERREICHENBACH	1	.	167	.	.	34	112
235057	USTELSHEIM	2	14	204
235060	ROHRDORF	4	304	135	165	99.2	17	123
235065	SCHENBERG	2	81	385

5. Industrie und Handwerk 1976

GE BIETS STAND 1.1.77	LAND REGIERUNGSBEZIRK (KB) REGION (RG) STADTKREIS (SKR) LANDKREIS (LKR) GEMEINDE	INDUSTRIE BETRIEBE MIT 10 U.M.EHR BESCHAEFTIGTEN	INDUSTRIEBESCHAEFTIGTE INSGESAMT IN BETRIEBEN MIT 10 UND MEHR BESCHAEFTIGTEN	INDU STRIE DICHTE	HANDWERKS UNTER NEHMEN	TAETIGE PER SONEN	LOEHNE UND GEHAELTER --- IN 1000 DM ---	GESAMT UMSATZ
		1976	1958 1970 1976	1976	1976	1976	1976 1976	
NACH LKR CALW								
235066	SIMMERSFELD	3	. 71	62	36.4	33	127	1603 10752
235067	SIMMOZHEIM	1	14	79	1255 5135
235073	UNTERRREICHENBACH	3	233 184	139	77.4	22	69	670 4651
235079	WILDBAD/SCHWARZW.,ST.	14	2727 2004	1244	108.3	149	841	12870 57594
235080	WILDBERG,STADT	11	368 811	645	92.2	80	482	7676 36503
236000	LKR ENZKREIS	309	17945 23830	22885	147.4	1868	9966	154199 730541
236004	BIRKENFELD	25	1302 1915	2150	238.0	117	698	11305 56827
236011	EISINGEN	5	. .	159	47.4	27	162	2193 8338
236013	ENGELSBRAND	7	. 193	228	63.6	38	139	1741 8345
236019	FRIDULZHEIM	6	. 196	132	51.5	19	57	549 4411
236025	HEIMSDHEIM,STADT	4	. 465	158	40.2	36	132	1568 9632
236028	ILLINGEN	11	462 929	678	102.9	62	705	15712 69434
236030	ISPRINGEN	7	635 740	762	125.9	64	290	4240 16163
236074	KAEMPFLBACH	8	359 281	240	43.2	55	279	4198 16260
236070	KELTERN	22	1162 948	610	84.1	104	472	6101 33281
236031	KIESELBRUNN	4	145 223	237	124.2	29	82	804 4655
236033	KNITTLINGEN,STADT	12	766 1056	966	162.7	79	495	8341 36659
236076	KOENIGSBACH-STEIN	10	325 317	377	47.6	97	446	6389 37768
236038	MAULBRUNN,STADT	7	1291 1989	1677	285.2	69	341	5280 25018
236039	MUENSHEIM	4	. 253	311	155.7	31	101	1098 7239
236040	MUEHLACKER,STADT	49	5346 7074	7047	295.4	231	1344	19402 86921
236043	NEUFENBUERG,STADT	8	509 386	265	39.4	94	506	7544 44617
236044	NEUHAUSEN	6	. 68	122	35.5	42	217	4345 21545
236073	NEULINGEN	5	70 151	151	37.2	50	161	1643 9670
236046	NIEFERN-DESCHELBRUNN	28	2437 2977	2626	271.0	99	492	6828 31754
236075	JELBRUNN-DUERN	5	. 344	644	235.8	41	694	16520 66733
236050	OETISHEIM	12	837 852	771	185.8	57	268	3396 16493
236071	KEMCHINGEN	17	360 798	643	80.0	106	593	9724 43584
236061	STERNENFELS	4	391 401	339	149.7	32	167	1717 8181
236072	STRAUBENHARDT	18	188 503	705	94.9	128	587	7506 34241
236062	TIEFENBRUNN	15	433 455	550	162.0	47	136	1319 7454
236065	WIERNHEIM	7	111 145	272	66.3	64	214	2220 12399
236067	WIMSHEIM	1	197	24	73	775 5197
236068	WURMBERG	2	53	26	115	1745 7723
237000	LKR FREUDENSTADT	187	8235 10932	11669	118.8	1461	8194	124323 602268
237002	ALPIKSBACH,STADT	19	1619 1164	1333	193.0	103	497	7486 31184
237075	BAD RIPPOLDSAU-SCHAPB.	4	76 126	125	46.9	44	167	1942 9934
237004	BAIERSBRUNN	24	1330 1113	989	66.5	226	1337	20736 100786
237008	BETZWEILER-WAEDE	2	. 51	23	88	1059 4827
237019	DURNSTETTEN,STADT	14	599 713	617	110.3	114	644	9814 41039
237024	EMPFINGEN	6	154 266	292	111.0	32	136	1644 8617
237027	EUTINGEN IM GAEU	6	. 111	156	45.5	39	133	1550 14006
237028	FREUDENSTADT,STADT	32	1686 2149	2061	104.0	282	1926	29892 148660
237030	GLATTEN	6	196 208	199	92.0	48	249	3812 20937
237032	GROEMBACH	1	8	21	169 1092
237040	HORB AM NECKAR,STADT	42	1268 3102	2996	155.7	229	1257	18326 95589
237045	LOSZBURG	8	378 584	696	131.7	95	486	6634 31892
237054	PFALZGRAFENWEILER	10	393 391	420	84.1	99	687	12965 55059
237061	SCHOPFLOCH	4	117 111	562	294.4	31	140	1876 8956
237073	SEEWALD	2	62 65	29	89	916 5653
237074	WALCACHTAL	7	322 765	1034	217.9	59	337	5504 24035
237072	WUERNERSBERG	0	0

5. Industrie und Handwerk 1976

GE- BIETS STAND I.1.77	LAND REGIERUNGSBEZIRK (RG) REGION (RG) STADTKREIS (SKR) LANDEKREIS (LKR) GEMEINDE	INDUSTRIE BETRIEBE MIT 10 O.MEHR BESCHAEFTIGTEN	INDUSTRIEBESCHAEFTIGTE INSGESAMT IN BETRIEBEN MIT 10 UND MEHR BESCHAEFTIGTEN	INDU- STRIE DICHTEN	HANDWERKS UNTER- NEHMEN	TAETIGE PER SONEN	LOEHNE UND GEHAELTER --- IN 1000 DM ---	GESAMT UMSATZ		
		1976	1958	1970	1976	1976	1976	1976		
R E G I O N S U E D L I C H E R O B E R R H E I N										
300000	RB FREIBURG	2274	230074	288168	246293	133.3	16789	132638	1979236	9529375
R E G I O N S U E D L I C H E R O B E R R H E I N										
310000	RG SUEDL.OBERRRHEIN	897	75345	100876	49134	105.2	8415	61396	916091	4486062
311000	SKR FREIBURG IM BRSG.	98	12698	18994	15534	89.6	1382	13608	221259	948122
311000	FREIBURG IM BRSG. ST.	98	12698	18994	15534	89.6	1382	13608	221259	948122
315000	LKR BREISGAU-HOCHSCHW.	161	7915	12157	12195	64.6	1873	11807	162265	732127
315003	AU	0	7	35	547	2690
315004	AUGGEN	2	19	87	1238	6780
315006	BAD KROZINGEN	5	96	.	225	22.3	105	636	8407	44409
315007	BADENWEILER	1	53	229	2573	12399
315008	BALLRECHTEN-DOTTINGEN	1	14	76	910	3915
315013	BOETZINGEN	3	.	829	812	194.6	46	337	5587	22340
315014	BOLLSCHWEIL	1	12	34	415	3217
315015	BREISACH AM RHEIN, ST.	19	1019	2189	1177	127.9	81	947	8190	29516
315016	BREITNAU	0	10	32	262	1679
315020	BUCHENEACH	1	75	.	.	.	8	16	132	1337
315022	BUGGINGEN	0	24	128	1481	8480
315028	EBRINGEN	0	1	.	.	.
315131	EHRENKIRCHEN	2	49	255	3220	16220
315030	EICHSTETTEN	1	30	149	1685	9248
315031	EISENBACH (HOCHSCHW.)	9	447	631	626	300.1	24	97	1046	7303
315033	ESCHBACH	1	7	44	584	2341
315037	FELDBERG (SCHWARZWALD)	1	18	64	636	3696
315039	FRIEDENWEILER	1	95	.	.	.	22	71	523	3806
315041	GLOTTERTAL	1	23	117	1616	11216
315043	GOTTENHEIM	0	23	72	768	4768
315047	GUNDELFINGEN	4	.	.	227	25.9	49	519	7205	25812
315048	HARTHEIM	4	.	.	124	49.4	19	165	2866	8409
315050	HEITERSHEIM, STADT	5	235	600	272	69.2	47	384	6013	24053
315051	HEUWEILER	0	3	.	.	.
315052	HINTERZARTEN	0	30	205	3040	15482
315056	HORREN	0	3	.	.	.
315059	IHRINGEN	1	55	311	3887	19232
315064	KIRCHZARTEN	9	412	757	708	88.5	68	494	7538	24792
315068	LENZKIRCH	4	371	620	506	116.5	44	269	3660	15414
315070	LOEFFINGEN, STADT	9	213	629	593	100.6	92	409	4468	24769
315132	MARCH	5	322	91	299	44.1	59	397	6675	39045
315072	MERDINGEN	2	23	92	1184	4869
315073	MERZHAUSEN	4	.	.	104	30.3	40	403	8319	29531
315074	MUEKLHEIM, STADT	19	317	1394	1861	152.8	146	1027	15262	62291
315130	MUENSTERTAL/SCHWARZ.	7	664	625	439	95.4	43	190	2318	9679
315076	NEUBURG A. RH., STADT	7	.	197	975	132.1	66	448	7268	24919
315084	OBERRIED	1	16	76	963	4703
315086	OBERROTWEIL, STADT	2	56	235	2524	14561
315089	PFaffenweiler	0	18	70	615	3850
315098	SCHALLSTADT-WOLFENW.	1	61	515	7760	36097
315102	SCHLUCHSEE	1	23	129	1497	6834
315107	SOELDEN	0	10	39	368	2118
315094	ST. MAERGEN	1	32	130	1341	7758
315095	ST. PETER	0	29	118	1350	6912
315108	STAUFEN I. BREISGAU, ST.	6	630	825	866	129.4	61	448	6970	28286
315109	STEGEN	0	12	75	1045	3952
315111	SULZBURG, STADT	4	.	.	108	51.8	27	132	1367	6780
315113	TITISEE-NEUSTADT, STADT	11	1075	1253	1019	91.3	132	745	9879	52492
315115	UMKIRCH	5	.	104	138	36.7	30	317	6673	31799
315125	WITTNAU	0	3	.	.	.
316000	LKR EMMENDINGEN	150	16045	17520	14268	110.1	1382	8841	123568	744744
316002	BAHLINGEN	0	51	315	4477	21706
316003	BIEDERBACH	3	.	.	33	22.2	12	75	973	3379
316009	BENZLINGEN	8	287	375	278	31.7	71	496	7482	29753
316010	ELZACH, STADT	16	866	572	635	101.2	96	635	10066	44751
316011	EMMENDINGEN, STADT	20	3346	3039	2555	103.6	202	1812	28297	311638

5. Industrie und Handwerk 1976

GE BIETS STAND 1.1.77	LAND REGIERUNGSBEZIRK (RB) REGION (RG) STADTKREIS (SKK) LANDKREIS (LKK) GEMEINDE	INDUSTRIE BETRIEBE MIT 10 U. MEHR BESCHAEFTIGTEN	INDUSTRIEBESCHAEFTIGTE INSGESAMT IN BETRIEBEN MIT 10 UND MEHR BESCHAEFTIGTEN	INDU STRIE DICHTE	HANDWERKS UNTER NEHMEN	TAETIGE PER SONEN	LOEHNE UND GEHAELTER --- IN 1000 DM ---	GESAMT UMSATZ		
		1976	1958 1970 1976	1976	1976	1976	1976	1976		
NOCH LKR EMMENDINGEN										
316012	ENDINGEN, STADT	12	493	503	511	79.6	91	629	8607	35995
316013	FÜRCHHEIM	0	12	31	198	1358
316054	FREIANT	4	.	61	56	14.2	47	197	2149	11147
316014	GUTACH IM BREISGAU	4	1108	1490	986	260.2	41	171	1697	9424
316017	HERBOLZHEIM, STADT	12	1520	1779	1368	172.5	89	468	6001	28521
316020	KENZINGEN, STADT	9	855	1086	668	98.3	94	499	5861	26981
316024	MALTERDINGEN	2	28	146	1961	8933
316036	KEUTE	1	16	89	1167	5569
316053	KHEINHÄUSEN	4	280	263	218	70.2	38	203	2568	12489
316037	KIEGEL	5	281	848	691	234.8	31	137	1515	8776
316038	SASBACH	2	197	.	.	.	29	162	1944	9689
316039	SEKAU	1	25	155	2281	12163
316042	SINGENSWALD	7	104	200	197	71.6	32	134	1508	7638
316043	TENINGEN	10	2218	2099	1908	180.5	104	847	13077	54886
316045	VUERSTETTEN	0	22	132	1727	10132
316056	WALDKIRCH, STADT	20	3448	3928	2964	156.1	181	1175	16262	70508
316049	WEISWEIL	3	186	207	242	175.7	18	106	1204	7779
316055	WINDEN IM ELZTAL	2	28	133	1621	7195
316051	WYHL	5	.	344	219	81.8	24	94	924	4275
317000	LKR ORTENAUKREIS	468	38687	52205	47137	132.7	3778	27140	408999	2061069
317001	ACHERN, STADT	26	2238	2808	2478	120.4	247	2712	49698	190573
317005	APPENWEIER	7	388	671	644	85.9	71	334	3437	22678
317008	BAD PETERSTAL-GRIESB.	10	414	494	494	145.3	52	306	4623	23718
317009	BENGHAUSEN	4	.	113	100	46.2	16	72	774	3886
317011	BIBERACH	10	203	400	476	174.4	35	271	4359	22008
317021	DURBACH	3	.	95	59	17.0	38	168	1789	11815
317026	ETTENHEIM, STADT	19	1049	808	659	71.4	121	533	6207	31868
317029	FISCHERBACH	2	9	37	525	3010
317031	FRIESENHEIM	11	1368	764	623	62.5	124	781	10585	58217
317034	GENGENBACH, STADT	8	2324	2835	2581	238.6	83	544	7283	33603
317039	GUTACH (SCHWARZWALDB.)	5	.	131	112	44.9	49	283	4239	18607
317040	HASLACH I. KINZIGTAL, ST.	17	998	1153	1018	172.1	92	448	5553	26877
317041	HAUSACH, STADT	13	1000	1500	1535	312.1	56	363	5828	24806
317046	HUFSTETTEN	0	13	64	808	4672
317047	HOHBERG	7	174	413	339	50.4	54	190	1391	12076
317051	HURNBERG, STADT	12	1738	1557	1492	292.5	62	339	4373	22004
317152	KAPPEL-GRAFENHAUSEN	5	301	313	86	24.1	48	183	2023	11183
317056	KAPPELRODECK	7	509	577	472	83.1	71	317	3435	17744
317057	KEHL, STADT	34	2008	3984	3989	134.3	278	2785	43714	272244
317059	KIPPENHEIM	13	367	638	673	178.8	37	150	1600	8525
317065	LAHR, STADT	69	8129	9676	8249	232.0	356	2716	39487	206055
317068	LAUF	4	160	261	157	42.7	33	247	3967	15176
317067	LAUTENBACH	0	17	78	964	6485
317073	MAHLBERG, STADT	5	167	.	227	79.6	31	188	2947	9567
317075	MEISZENHEIM	4	202	75	43	13.5	44	183	2481	11649
317078	MUEHLENBACH	1	14	34	242	1825
317151	NEURIED	7	.	904	486	67.9	82	433	5380	28435
317085	NORRACH	3	.	.	188	98.5	19	92	1111	5167
317088	ÜBERHAMERSBACH	5	131	61	67	27.9	36	104	843	5639
317089	ÜBERKIRCH, STADT	14	2125	2645	2457	150.1	174	1162	17511	78809
317093	ÜBERMÜLFACH	4	152	165	68	25.3	35	294	5513	23201
317096	UFFENBURG, STADT	45	6690	10108	8882	172.9	403	4930	86745	461433
317097	UHLSBACH	2	20	76	793	3062
317098	UPPENAU, STADT	15	420	566	576	111.7	68	391	4826	22711
317100	URTENBERG	2	370	.	.	.	32	202	2984	14193
317102	UTTENHOEFEN I. SCHWARZW.	5	281	184	162	49.3	39	483	6842	33189
317110	RENCHEIN, STADT	12	556	697	578	96.6	75	438	5649	32679
317153	RHEINAU, STADT	7	263	1173	826	89.5	111	663	11102	50975
317113	RINGSHEIM	2	337	.	.	.	29	181	3067	12848
317114	RUST	6	369	156	197	75.7	30	120	1896	6141
317116	SASBACH	5	27	167	239	47.2	54	301	3695	34010
317118	SASBACHWALDEN	0	22	110	1128	5810
317121	SCHUTTERTAL	3	280	250	117	34.0	47	157	1229	9535
317122	SCHUTTERWALD	6	.	162	160	27.3	61	447	6475	27784
317150	SCHWANAU	3	198	94	127	23.8	78	302	3579	16030

5. Industrie und Handwerk 1976

GE- BIETS STAND 1.1.77	LAND REGIERUNGSBEZIRK (RD) REGION (RG) STADTKREIS (SKR) LANDKREIS (LKR) GEMEINDE	INDUSTRIE BETRIEBE MIT 10 U. MEHR BESCHAEFTIGTEN	INDUSTRIEBESCHAEFTIGTE INSGESAMT IN BETRIEBEN MIT 10 UND MEHR BESCHAEFTIGTEN	INDU- STRIE DICHT E	HANDWERKS UNTER- NEHMEN	TAETIGE PER SONEN	LOEHNE UND GEHAELTER --- IN 1000 DM ---	GESAMT UMSATZ		
		1976	1958 1970 1976	1976	1976	1976	1976	1976		
NOCH LKR ORTENAU-KREIS										
317126	SEEBACH	7	107	110	139	88.5	13	67	925	3344
317127	SEELBACH	8	404	639	446	100.4	43	315	4009	17116
317129	STEINACH	5	176	203	277	76.6	46	351	5160	21602
317141	WILLSTAETT	5	124	1559	2081	298.1	61	321	4968	22019
317145	WOLFACH, STADT	13	735	901	949	147.0	69	303	3225	20092
317146	ZELL A. HARMERSBACH, ST.	8	765	1349	1192	192.9	80	571	8010	34373
R E G I O N S C H W A R Z W A L D - B A A R - H E U B E R G										
320000	RG SCHWARZW.-BAAR-HBG.	824	83310	96724	84306	192.7	4968	33529	533360	2533848
325000	LKR ROTTWEIL	217	21969	27842	22533	175.3	1505	9515	143645	710522
325001	AICHFALDEN	3	.	289	78	20.6	65	375	6249	34172
325009	BOESINGEN	3	.	154	96	39.2	29	319	5904	42882
325072	DEISZLINGEN	11	632	609	643	131.9	61	236	3955	17913
325011	DIETINGEN	6	.	159	154	46.7	26	85	1047	4909
325012	DORNHAN, STADT	13	287	588	624	119.2	92	303	3334	20734
325014	DUNNINGEN	10	331	596	574	124.9	50	201	2147	12591
325015	EPFENDORF	9	.	283	282	88.9	30	129	1566	7719
325071	ESCHBRUNN	2	.	245	.	.	27	60	353	2544
325070	FLUORN-WINZELN	8	102	291	306	103.7	55	280	3773	19670
325024	HARDT	1	25	132	1859	7368
325036	LAUTERBACH	8	333	368	373	96.1	49	294	4434	27557
325045	UEBERNDORF A. NECKAR, ST.	29	4197	6493	5128	354.5	171	1070	16041	79446
325049	ROTTWEIL, STADT	30	3494	5158	3471	143.3	224	2059	35511	166517
325050	SCHENKENZELL	4	136	543	399	186.8	28	100	934	6006
325051	SCHILTACH, STADT	3	1213	957	1034	264.4	42	167	1785	11125
325053	SCHRAMBERG, STADT	26	7616	6965	5735	293.7	220	1450	20119	95612
325057	SULZ AM NECKAR, STADT	20	2111	2114	1447	136.6	131	860	14115	52016
325058	TENNENBRUNN	3	.	503	486	134.4	38	157	1735	10635
325060	VILLINGENDORF	1	21	198	3257	9130
325061	VOERRINGEN	11	372	548	504	160.6	44	378	6414	36619
325064	WELLENDINGEN	11	318	458	509	228.7	27	285	4361	16267
325069	ZIMMERN OB ROTTWEIL	5	124	349	287	67.8	50	327	4751	29090
326000	LKR SCHWARZW.-BAAR-KH.	337	41093	48401	41358	208.1	1918	13744	222682	1058099
326003	BAD QUERRHEIM, STADT	10	418	522	351	36.3	103	750	11447	42492
326005	BLUMBERG, STADT	15	1650	2163	2026	197.9	87	561	8387	38379
326006	BRAEUNLINGEN, STADT	7	1347	1272	1199	216.0	74	440	5971	32478
326075	BRIGACHTAL	1	29	196	3760	13878
326010	DAUCHINGEN	5	.	72	114	49.1	28	174	2607	12774
326012	DONAUESCHINGEN, STADT	21	1380	2201	2263	128.9	198	1604	25621	108613
326017	FURTWANGEN, STADT	25	2002	2631	2462	226.7	103	992	17236	68335
326020	GUETENBACH	4	562	608	533	329.2	10	31	283	1293
326027	HUEFINGEN, STADT	6	312	522	399	65.4	83	567	8531	37699
326031	KOENIGSFELD I. SCHWARZW.	3	.	43	33	6.2	52	226	2627	14354
326037	MOENCHWEILER	9	185	386	399	131.3	35	129	1439	6725
326041	NIEDERESCHACH	7	479	575	600	157.1	35	124	1492	8274
326054	SCHWENWALD I. SCHWARZW.	4	.	282	251	105.7	36	130	1294	8811
326055	SCHONACH I. SCHWARZWALD	17	885	1184	1004	198.4	57	359	5323	26569
326052	ST. GEURGEN I. SCHW. ST.	27	5647	6075	5946	385.2	113	525	6677	35175
326060	TRIBERG I. SCHWARZW. ST.	26	2012	1460	1252	181.3	65	441	6599	31191
326061	TUNINGEN	5	100	195	216	95.4	33	119	1432	6938
326065	UNTERKIRNACH	3	132	182	299	140.9	17	312	5661	23156
326074	VILLINGEN-SCHWENNINGEN	132	23609	26827	21001	263.1	711	5896	104621	531251
326068	VOEHRNBACH, STADT	10	.	1163	972	222.7	49	168	1675	9716
327000	LKR TUTTLINGEN	270	20248	22481	20415	185.2	1545	10270	167033	765227
327002	ALDINGEN	12	1249	1833	1617	298.7	65	313	4434	23125
327004	BAERENTHAL	2	4	.	.	.
327005	BALGHEIM	2	6	45	939	3572
327006	BOETTINGEN	6	252	362	337	289.0	15	71	859	3865
327007	BUBSHEIM	5	.	130	238	356.8	11	35	406	2334
327008	BUCHHEIM	2	6	15	75	808
327009	DEILINGEN	8	252	195	172	127.7	17	78	1039	5374
327010	DENKINGEN	8	178	143	233	129.9	18	88	1328	6542
327011	DUERBHEIM	1	22	94	1063	4853
327012	DURCHHAUSEN	2	5	16	145	422

5. Industrie und Handwerk 1976

GE BIETS STAND 1.1.77	LAND REGIERUNGSBEZIRK (KB) REGION (RG) STADTKREIS (SKR) LANDEKREIS (LKR) GEMEINDE	INDUSTRIE BETRIEBE MIT 10 U.MEHR BESCHAEFTIGTEN	INDUSTRIEBESCHAEFTIGTE INSGESAMT IN BETRIEBEN MIT 10 UND MEHR BESCHAEFTIGTEN	INDU STRIE DICHTEN	HANDWERKS UNTER NEHMEN	TAETIGE PER SONEN	LOEHNE UND GEHAELTER --- IN 1000 DM ---	GESAMT UMSATZ		
		1976	1958 1970 1976	1976	1976	1976	1976	1976		
NOCH LKR TUTTLINGEN										
327013	EGESHEIM	4	75	123	135	300.7	5	41	602	2281
327057	EMMINGEN-LIPTINGEN	5	74	187	339	111.5	55	305	4157	20682
327016	FRIDINGEN A. D. DONAU, ST.	12	278	550	709	251.6	50	222	2919	12603
327017	FRITTLINGEN	2	.	79	.	.	22	98	1337	6245
327018	GEISINGEN, STADT	7	525	479	402	73.4	67	387	6107	32011
327019	GUSHEIM	19	948	1193	1170	380.0	34	140	1764	10605
327020	GUNNINGEN	0	4	28	410	1456
327023	HAUSEN U. VERENA	0	4	10	86	606
327025	IMMENDINGEN	0	426	537	413	72.5	48	222	2590	11906
327027	IRNDORF	4	.	69	88	119.2	16	90	1328	6055
327029	KUENIGSHEIM	1	7	27	410	1923
327030	KOLBINGEN	3	240	277	233	206.2	17	80	954	4222
327033	MAHLSTETTEN	4	93	97	83	116.2	5	12	169	814
327036	MUEHLHEIM A. D. DONAU, ST.	7	694	926	865	286.3	36	231	3884	16372
327038	NEUF-AUSEN U. ECK	5	199	142	174	56.7	46	143	1141	8305
327040	REICHENBACH AM HEUBERG	4	121	154	177	459.7	2	.	.	.
327041	RENNISHAUSEN	3	.	93	130	246.4	13	71	1012	3854
327056	RIETHEIM-WEILHEIM	4	.	800	840	383.7	36	213	3865	21036
327055	SEITINGEN-UEBERFLACHT	1	.	114	.	.	29	155	2098	9754
327046	SPAICHINGEN, STADT	23	2014	2363	1683	168.1	115	592	8064	42311
327048	TALHEIM	1	11	38	360	2209
327049	TRUSSINGEN, STADT	20	3637	3088	2478	223.8	127	1227	21889	91037
327050	TUTTLINGEN, STADT	68	7346	6905	6142	191.0	530	4570	81931	364475
327051	WEHINGEN	14	492	856	921	306.0	44	191	1949	10895
327054	WUKMLINGEN	5	213	446	517	160.9	53	408	7559	31852
REGION HOCHRHEIN-BODENSEE										
330000	RG HOCHRHEIN-BODENSEE	553	71419	88568	72853	129.4	5406	37713	529785	2509466
335000	LKR KONSTANZ	188	27996	36390	29190	127.9	2184	15500	200859	956942
335001	AACH, STADT	1	25	155	2269	25861
335002	ALLENSBACH	2	.	79	.	.	53	197	2030	13812
335008	BODMAN-LUDWIGSHAFEN	2	44	207	2309	10966
335015	BUESINGEN AM HOCHRHEIN	0	9	18	105	1444
335021	EIGELTINGEN	2	38	108	1017	6183
335022	ENGEN, STADT	13	540	516	490	58.5	101	622	8761	64425
335025	GAIENHOFEN	1	21	127	1624	8351
335026	GAILINGEN	1	21	94	943	4273
335028	GOTTMADINGEN	8	3280	3432	2603	292.6	68	373	4478	28783
335035	HILZINGEN	2	88	.	.	.	55	187	1970	10077
335096	HOHENFELS	1	12	32	224	1684
335043	KONSTANZ, STADT	47	6774	9999	7040	101.5	600	3901	54857	234222
335055	MOOS	0	15	62	578	2961
335097	MUEHLHAUSEN-EHINGEN	3	.	93	80	27.9	20	70	663	4047
335057	MUEPLINGEN	4	.	74	59	32.9	24	66	394	4135
335061	DEHNINGEN	2	37	161	1973	8926
335099	ORSINGEN-NENZINGEN	4	.	.	44	21.1	26	102	1143	5786
335063	RADOLFZELL A.B., STADT	26	3287	5143	4846	209.6	229	1338	19110	93964
335066	REICHENAU	4	.	162	244	53.9	33	182	2560	11857
335100	RIELASINGEN-MORBLINGEN	14	561	1140	972	113.6	85	1749	11259	30215
335075	SINGEN (HOHENWIEL), ST.	24	10296	12088	9663	215.0	390	4389	65919	288598
335077	STEISLINGEN	5	.	187	206	66.1	36	173	1775	14021
335079	STOCKACH, STADT	19	2070	2099	1635	128.9	171	915	12034	68164
335080	TENGEN, STADT	2	.	173	.	.	52	186	1902	9976
335081	VOLKERTSHAUSEN	1	19	86	962	4213
336000	LKR LUERRACH	193	27082	31537	25762	133.9	1615	11769	174078	776012
336004	AITERN	0	2	.	.	.
336006	BAC BELLINGEN	0	20	92	895	4817
336008	BINZEN	2	19	88	923	5557
336010	BOELLEN	0	0	.	.	.
336012	BUERCHAU	0	0	.	.	.
336014	EFRINGEN-KIRCHEN	6	310	403	422	67.1	63	374	5145	30477
336019	EIMELDINGEN	1	12	71	957	4205
336020	ELBENSCHWAND	0	0	.	.	.
336024	FISCHINGEN	0	3	.	.	.
336025	FROEMND	0	2	.	.	.

5. Industrie und Handwerk 1976

GE- BIETS STAND	LAND REGIERUNGSBEZIRK (RB) REGION (RG) STADTKREIS (SKR) LANDKREIS (LKR) GEMEINDE	INDUSTRIE BETRIEBE MIT 10 U. MEHR BESCHAEFTIGTEN	INDUSTRIEBESCHAEFTIGTE INSGESAMT IN BETRIEBEN MIT 10 UND MEHR BESCHAEFTIGTEN	INDU- STRIE DICHTEN	HANDWERKS- UNTER- NEHMEN	TAETIGE PER SONEN	LOEHNE UND GEHAELTER --- IN 1000 DM ---	GESAMT UMSATZ		
1.1.77		1976	1958 1970 1976	1976	1976	1976	1976	1976		
NOCH LKR LUERRACH										
336105	GRENZACH-MYHLEN	12	2583	4527	4474	361.5	82	792	13217	50534
336106	HAEG-EMRSBERG	1	11	32	144	1301
336034	HASEL	0	6	16	127	950
336036	HAUSEN IM WIESENTAL	3	485	461	426	198.7	21	102	1194	6592
336043	INZLINGEN	1	13	67	769	2990
336045	KANDERN, STADT	6	407	432	229	36.9	71	310	3366	19113
336050	LUERRACH, STADT	43	8029	7979	6263	144.4	371	3637	57356	265851
336104	MALSBURG-MARZELL	1	83	.	.	.	16	37	275	2103
336057	MAULBURG	9	326	1219	1136	301.6	31	207	2751	10179
336060	NEUENWEG	0	4	6	17	194
336067	RAICH	0	1	.	.	.
336069	RHEINFELDEN (BAUEN), ST.	15	3725	4402	3284	119.8	186	1436	24156	88713
336073	KUEMMINGEN	1	5	20	256	690
336074	SALLNECK	1	3	.	.	.
336075	SCHALLBACH	0	2	.	.	.
336078	SCHLIENGEN	1	.	60	.	.	47	266	3133	17375
336079	SCHOENAU I. SCHWARZW., ST.	7	941	759	785	333.8	31	198	2617	11552
336080	SCHOENENBERG	0	1	.	.	.
336081	SCHOPFHEIM, STADT	22	2039	2179	2054	130.6	143	905	12338	57709
336082	SCHWOERSTADT	3	.	.	58	24.3	22	121	1439	5895
336084	STEINEN	13	1168	1320	1105	140.1	65	336	4185	18685
336086	TEGERNAJ	0	5	19	297	1506
336087	TODTNAU, STADT	14	1270	1086	984	186.8	57	251	2624	14991
336089	TUNAU	0	1	.	.	.
336090	UTZENFELD	1	7	169	3890	9070
336091	WEIL AM RHEIN, STADT	22	2603	3333	1973	74.2	211	1719	25765	117670
336094	WENBACH	0	1	.	.	.
336096	WIEDEN	0	4	33	512	1377
336097	WIES	0	6	11	71	262
336098	WIESLET	1	5	19	188	978
336100	WITTLINGEN	0	3	.	.	.
336103	ZELL IM WIESENTAL, ST.	7	2375	2558	1941	285.6	62	344	4008	20268
337000	LKR WALDSHUT	172	16341	20641	17901	125.8	1607	10444	154848	776512
337002	ALBBRUCK	7	720	1106	980	165.1	65	382	6092	29339
337013	BERNAU	2	49	272	3851	19333
337022	BUNNDORF I. SCHWARZW., ST.	9	318	757	885	170.4	63	587	9699	83963
337027	DACHSBERG (SUEDSCHW.)	3	.	.	34	28.1	9	39	521	1829
337030	DETTIGHOFEN	0	6	.	.	.
337032	DUGERN	2	19	73	732	4756
337124	EGGINGEN	2	.	182	.	.	11	37	399	3069
337038	GOERWILH	7	282	691	468	118.3	55	260	3244	17723
337039	GRAFENHAUSEN	1	33	196	2573	13193
337045	HAUSERN	1	13	60	833	3816
337049	HERRISCHRIED	1	17	45	333	3077
337051	HOECHENSCHWAND	0	31	134	1535	7534
337053	HOHENTENGEN A. HOCHRH.	3	.	97	108	40.0	35	148	1570	8290
337059	IBACH	0	1	.	.	.
337060	JESTETTEN	7	230	284	423	100.0	51	299	3243	22816
337062	KLETTGAU	9	694	864	775	118.9	71	338	4127	18945
337125	KUOSSABERG	4	.	66	89	21.3	34	299	5540	25444
337065	LAUCHRINGEN	5	120	1141	1172	192.8	63	402	5889	31074
337066	LAUFENBURG (BADEN), STADT	12	1327	1460	1096	151.0	76	385	5240	24505
337070	LOTTSFETTEN	3	.	.	59	28.6	22	164	2589	13652
337076	MURG	9	583	649	485	78.8	50	251	3125	15400
337090	RICKENBACH	1	34	159	1672	12369
337096	SAECKINGEN, STADT	18	2078	3592	2415	175.8	141	1235	17184	75516
337097	ST. BLASIEN, STADT	7	207	379	461	111.5	63	289	3982	25292
337106	STUEHLINGEN, STADT	6	167	325	410	83.8	74	322	4002	26809
337108	TODTMOOS	2	27	105	1150	6058
337128	UEHLINGEN-BIRKENDORF	4	112	69	53	12.6	56	273	4077	20976
337126	WALDSHUT-TIENGEN, STADT	25	4153	3452	3108	142.2	253	2409	41549	185813
337116	WEHR, STADT	12	4082	3746	3498	307.3	114	684	9389	35169
337118	WEILHEIM	2	72	69	.	.	15	83	1210	5636
337127	WUTACH	3	45	74	50	41.9	10	67	1098	4547
337123	WUTUESCHINGEN	5	.	998	693	135.7	46	431	8285	30025

5. Industrie und Handwerk 1976

GE BIETS STAND 1.1.77	LAND REGIERUNGSBEZIRK (RB) REGION (RG) STADTKREIS (SKR) LANDKREIS (LKR) GEMEINDE	INDUSTRIE BETRIEBE MIT 10 U.MEHR BESCHAEFTIGTEN	INDUSTRIEBESCHAEFTIGTE INSGESAMT IN BETRIEBEN MIT 10 UND MEHR BESCHAEFTIGTEN	INDU STRIE DICHT E	HANDWERKS UNTER NEHMEN	TAETIGE PER SONEN	LOEHNE UND GEHAELTER --- IN 1000 DM ---	GESAMT UMSATZ		
		1976	1958	1970	1976	1976	1976	1976		
R E G I E R U N G S B E Z I R K T U E B I N G E N										
400000	RB TUEBINGEN	2249	197461	252268	231437	156.7	16056	110640	1728228	8283397
R E G I O N N E C K A R - A L B										
410000	RG NECKAR-ALB	1230	98218	111902	99830	174.4	6557	43359	690603	3211801
415000	LKR REUTLINGEN	426	40774	46985	41915	178.8	2758	20114	335952	1526251
415014	DETTINGEN AN DER ERMS	20	1455	2286	2621	147.1	107	814	16512	87595
415089	ENGSTINGEN	7	179	253	207	45.0	63	223	2680	14519
415019	ENINGEN UNTER ACHALM	12	1080	1922	1717	186.7	96	530	8322	37567
415027	GOMADINGEN	2	17	65	662	3605
415028	GRABENSTETTEN	1	27	80	817	4284
415029	GRAFENBERG	4	.	.	114	59.0	35	171	2642	11586
415086	JUTSBEZIRK MUENSINGEN	0	0	.	.	.
415034	HAYINGEN,STADT	2	.	193	.	.	19	100	1460	6762
415090	HOMENSTEIN	5	.	357	518	185.7	36	157	2701	13855
415039	HUELSEN	7	124	322	341	130.2	54	144	1298	9052
415092	LICHTENSTEIN	14	1221	1177	994	127.6	99	477	5702	23562
415048	MEHRSTETTEN	2	18	119	1334	6653
415050	METZINGEN,STADT	64	5408	5359	5315	277.4	226	1932	34777	129609
415053	MUENSINGEN,STADT	19	729	865	816	72.9	165	1012	14364	72078
415058	PFRONSTETTEN	1	13	28	170	2078
415059	PFULLINGEN,STADT	39	3030	3433	3127	193.7	188	1349	22184	103586
415060	PLIEZHAUSEN	11	269	345	379	61.7	80	379	5532	27287
415061	REUTLINGEN,STADT	121	20499	23630	19353	203.8	884	8767	155467	700415
415062	RIEDERICH	9	.	329	481	152.6	38	569	11441	38244
415088	ROEMERSTEIN	7	.	215	207	62.3	53	263	3906	16417
415091	SONNENBUEHL	20	602	834	843	156.3	132	507	5202	27568
415093	ST. JOHANN	9	245	217	259	59.4	50	158	1593	10379
415073	TROCHTEL FINGEN,STADT	17	533	627	778	155.0	73	388	4823	22207
415078	URACH,STADT	20	3786	3332	2757	255.4	143	1114	19848	102393
415087	WALDDORFHAESLACH	4	209	262	255	84.1	49	267	4454	18037
415080	WANNWEIL	7	689	553	422	91.3	54	272	4373	19410
415085	ZWIEFALTEN	2	78	124	.	.	39	229	3690	17504
416000	LKR TUEBINGEN	219	17168	21882	17675	107.2	1584	9513	149172	658042
416048	AMMERBUCH	13	567	651	676	82.8	79	329	4350	20828
416006	BODELSHAUSEN	11	773	1333	1175	277.6	57	399	7652	33928
416009	DETTENHAUSEN	6	174	473	460	107.5	42	180	2364	12598
416011	DUSZLINGEN	10	384	271	403	90.4	60	352	6269	25419
416015	GOMARINGEN	10	1025	1249	886	142.4	75	418	6704	29343
416018	HIRRLINGEN	7	146	106	206	108.5	42	145	1328	7297
416022	KIRCHENTELLINSFURT	9	1072	763	759	175.9	41	258	3755	17233
416023	KUSTERDINGEN	6	189	236	226	35.2	66	259	3464	17346
416025	MOESSINGEN,STADT	27	1998	2417	2222	166.3	177	993	15667	70169
416026	NEHREN	9	292	474	418	164.1	32	255	4625	16690
416049	NEUSTETTEN	2	21	89	1345	8314
416031	OFFERDINGEN	12	380	422	463	141.4	52	255	3858	16879
416036	ROTTENBURG A.NECKAR,ST.	39	2162	4105	1913	62.4	287	1467	19970	95501
416050	STARZACH	5	168	229	192	64.9	31	112	1176	6306
416041	TUEBINGEN,STADT	53	7838	9084	7612	108.1	522	4002	66645	280191
417000	LKR ZOLLERNALBKREIS	585	40276	43035	40240	232.2	2215	13732	205478	1027508
417079	ALBSTADT,STADT	169	16319	16836	15581	311.3	580	4409	70840	340812
417002	BALINGEN,STADT	86	7159	6703	6447	218.6	349	2467	38732	174458
417008	BISINGEN	32	1130	1311	1694	246.3	97	459	6840	34428
417010	BITZ	9	1254	1224	1083	322.3	36	192	2649	15851
417013	BURLADINGEN	46	2850	3107	3077	255.0	176	778	9917	58979
417014	DAUTMERGEN	1	1	.	.	.
417015	DORFMEITINGEN	6	.	152	235	299.7	15	54	805	4586
417016	DOTTERNHAUSEN	8	351	510	399	350.3	16	218	4560	17830
417022	GEISLINGEN,STADT	14	460	655	636	126.0	74	252	2663	15743
417023	GROSSELFINGEN	7	273	215	223	132.1	19	77	806	5820
417025	HAIGERLOCH,STADT	30	1145	1943	1526	164.3	128	807	12475	60639
417029	HAUSEN AM TANN	2	4	.	.	.
417031	HECHINGEN,STADT	37	2623	2524	2145	135.5	194	1193	16188	87835
417036	JUNGINGEN	13	520	589	674	479.0	23	317	6038	25607
417044	MESZSTETTEN	20	1432	1653	1503	155.9	116	647	8205	49010

5. Industrie und Handwerk 1976

GE- BIETS STAND 1.1.77	LAND REGIERUNGSBEZIRK (RD) REGION (RG) STADTKREIS (SKR) LANDKREIS (LKR) GEMEINDE	INDUSTRIE BETRIEBE MIT 10 U.MEHR BESCHAEFTIGTEN	INDUSTRIEBESCHAEFTIGTE INSGESAMT IN BETRIEBEN MIT 10 UND MEHR BESCHAEFTIGTEN	INDU- STRIE DICHTEN	HANDWERKS UNTER- NEHMEN	TAETIGE PER SUNEN	LÜEHNE UND GEHAEFTER --- IN 1000 DM ---	GESAMT UMSATZ		
		1976	1958	1970	1976	1976	1976	1976		
NOCH LKR ZOLLERNALBKREIS										
417045	NUSPLINGEN	9	467	350	361	183.7	34	185	2696	11596
417047	OBERNHEIM	12	346	361	327	229.0	21	84	901	4738
417051	RANGENDINGEN	11	558	852	781	199.3	47	314	5041	25369
417052	RATSHAUSEN	4	.	.	126	181.6	6	19	142	1201
417054	ROSENFELD,STADT	17	530	727	722	141.6	83	480	7366	42090
417057	SCHOMBURG,STADT	10	669	1094	756	229.6	56	235	2794	15747
417063	STRASZBERG	11	429	520	404	170.7	30	129	1370	6903
417071	WEILEN UNTER D.RINNEN	1	8	40	519	4030
417075	WINTERLINGEN	29	1644	1537	1459	229.1	101	363	3850	23509
417078	ZIMMERN UNTER DER BURG	1	1	.	.	.
REGION DONAU-ILLER										
420000	KG DONAU-ILLEN	473	54223	71264	67721	167.6	4398	33478	532678	2521544
421000	SKR ULM	105	27930	36092	33939	345.7	891	9795	171005	711599
421000	ULM,STADT	105	27930	36092	33939	345.7	891	9795	171005	711599
425000	LKR ALB-DONAU-KREIS	191	11975	14846	14504	92.7	1802	11037	161897	843412
425002	ALLMENDINGEN	4	.	538	464	116.0	40	354	5845	27653
425004	ALTHEIM	1	2	.	.	.
425005	ALTHEIM (ALB)	0	17	60	555	4019
425008	AMSTETTEN	8	240	360	313	101.4	34	165	2236	10660
425011	ASSELFINGEN	0	11	28	189	1368
425013	BALLENDORF	1	6	19	153	803
425140	BALZHEIM	2	13	98	1442	6098
425014	BEIMERSTETTEN	2	48	.	.	.	28	208	3622	15212
425017	BERGHUELEN	2	21	41	214	2387
425019	BEHNSTADT	0	21	69	610	3301
425020	BLAUBEUREN,STADT	16	1937	1830	1406	120.8	162	972	14075	62232
425141	BLAUSTEIN	16	1072	1031	917	67.6	126	630	9305	48532
425022	BOERSLINGEN	0	2	.	.	.
425024	BREITINGEN	0	2	.	.	.
425028	DIETENHEIM,STADT	12	884	1177	1123	218.4	70	524	8783	35157
425031	DORNSTADT	5	34	184	212	26.1	48	251	2945	16783
425033	EMINGEN(DONAU),STADT	20	1462	2623	3238	149.3	196	2036	32848	193196
425035	EMERINGEN	0	0	.	.	.
425036	EMERKINGEN	0	6	33	475	1493
425039	ERBACH	11	490	526	508	49.8	128	676	10249	64531
425050	GRIESINGEN	0	3	.	.	.
425052	GRUNDSHEIM	0	2	.	.	.
425055	HAUSEN AM BUSSEN	0	1	.	.	.
425139	HEROLDSTATT	4	.	261	193	103.5	21	131	1965	12567
425062	HOLZKIRCH	1	2	.	.	.
425064	HUETTISHEIM	1	19	77	1010	6665
425137	ILLERKIRCHBERG	1	42	246	4403	14686
425066	ILLERRIEDEN	1	13	54	805	3797
425071	LAICHINGEN,STADT	26	1370	1509	1386	166.9	156	901	12992	69220
425072	LANGENAU,STADT	12	1148	999	866	75.5	169	1213	18970	97903
425073	LAUTERACH	0	1	.	.	.
425075	LONSEE	2	.	189	.	.	34	153	1921	12365
425079	MERKLINGEN	4	60	75	78	55.9	26	118	1695	6678
425081	MUNDERKINGEN,STADT	10	562	836	1000	202.9	68	366	4029	23264
425083	NEENSTETTEN	0	13	91	1585	4862
425084	NELLINGEN	0	27	156	2257	10715
425085	NERENSTETTEN	0	0	.	.	.
425088	OBERDISCHINGEN	0	17	68	564	3382
425090	UBERMARCHTAL	2	75	119	.	.	18	75	782	4419
425091	OBERSTADION	0	14	99	1429	6733
425092	UELLINGEN	0	4	12	63	444
425093	UEPFINGEN	0	13	63	939	4014
425097	RAMMINGEN	0	10	78	1206	4975
425098	RECHTENSTEIN	2	3	.	.	.
425104	ROTTENACKER	3	.	400	515	284.1	23	113	1413	8527
425108	SCHELKLINGEN,STADT	12	876	1186	991	153.8	53	330	3959	21237
425110	SCHNUEPFLINGEN	0	11	52	713	3497
425112	SETZINGEN	0	6	31	384	1065
425138	STAIG	1	27	71	713	4101
425123	UNTERMARCHTAL	0	3	.	.	.

5. Industrie und Handwerk 1976

GE BIETS STAND 1.1.77	LAND REGIERUNGSBEZIRK (RB) REGION (RG) STADTKREIS (SKK) LANDKREIS (LKR) GEMEINDE	INDUSTRIE BETRIEBE MIT 10 U.MEHR BESCHAEFTIGTEN	INDUSTRIEBESCHAEFTIGTE INSGESAMT IN BETRIEBEN MIT 10 UND MEHR BESCHAEFTIGTEN	INDU STRIE DICHTEN	HANDWERKS UNTER NEHMEN	TAETIGE PER SONEN	LOEHNE UND GEHAELTER --- IN 1000 DM ---	GESAMT UMSATZ
		1976	1958	1970	1976	1976	1976	1976
NOCH LKR ALB-DONAU-KREIS								
425124	UNTERSTADION	1	.	.	.	6	20	159
425125	UNTERWACHINGEN	0	.	.	.	1	.	.
425130	WEIDENSTETTEN	2	.	.	.	17	73	840
425134	WESTERHEIM	5	139	274	185	25	124	1811
425135	WESTERSTETTEN	1	.	.	.	21	95	1219
426000	LKR BIBERACH	177	14318	20326	19278	129.0	1705	12646
426001	ACHSTETTEN	3	.	159	176	65.6	28	73
426005	ALLESHAUSEN	0	2	.
426006	ALLMANNSEILER	0	3	.
426008	ALTHEIM	2	18	84
426011	ATTENWEILER	1	17	81
426013	BAD BUCHAU, STADT	2	603	642	.	.	59	317
426014	BAD SCHUSSENWIED, STADT	8	796	614	484	63.1	66	390
426019	BERKHEIM	1	23	136
426020	BETZENWEILER	0	7	53
426021	BIBERACH A.D. RIES, ST.	33	5804	8894	7877	273.5	289	3412
426028	BURGRIEDEN	1	26	66
426031	DETTINGEN AN DER ILLER	2	.	61	.	.	16	66
426035	DUERMENTINGEN	6	323	482	335	148.4	28	287
426036	DUERNAU	0	0	.
426038	EBERHARDZELL	1	43	229
426043	ERLENMOOS	0	10	57
426044	EROLZHEIM	3	.	94	120	68.4	29	106
426045	ERTINGEN	9	238	426	297	74.4	50	367
426135	GUTENZELL-HUERBEL	1	15	64
426058	HOCHDORF	0	24	73
426062	INGOLDINGEN	3	.	.	46	20.0	18	33
426064	KANZACH	1	6	12
426065	KIRCHBERG AN DER ILLER	3	.	144	154	100.1	26	237
426066	KIRCHDORF AN DER ILLER	2	630	.	.	.	12	28
426067	LANGENENSLINGEN	9	164	246	429	133.9	48	238
426070	LAUPHEIM, STADT	24	1888	2688	2659	181.4	159	803
426071	MASELHEIM	1	30	134
426073	MIETINGEN	1	35	211
426074	MITTEL BIBERACH	0	23	61
426078	MOOSBURG	0	0	.
426087	UCHSENHAUSEN, STADT	6	554	601	1120	174.4	93	604
426090	OGGELSHAUSEN	0	10	44
426097	RIEDLINGEN, STADT	16	1108	1310	1422	163.6	115	1046
426100	RODT AN DER ROT	7	162	144	265	72.1	53	218
426134	SCHENNERHOFEN	3	143	266	167	29.3	60	390
426108	SCHWENDI	9	595	1349	1572	303.2	58	1551
426109	SEEKIRCH	0	1	.
426113	STEINHAUSEN A.D. ROTTUM	0	25	104
426117	TANNHEIM	2	61	100	.	.	28	154
426118	TIEFENBACH	0	5	19
426120	UMMENDORF	3	.	85	65	19.9	40	225
426121	UNLINGEN	4	.	.	17	8.6	28	109
426124	UTTENWEILER	4	.	159	121	41.7	35	163
426125	WAIN	4	152	188	172	144.5	20	245
426128	WARTHAUSEN	2	112	188	.	.	24	136
REGION BODENSEE - OBERSCHWABEN								
430000	RG BODENSEE-OBERSCHW.	546	45020	69102	63886	127.6	5101	33803
435000	LKR BODENSEE-KREIS	122	14133	27306	23315	142.8	1532	9334
435005	BERNATINGEN	3	.	.	80	23.6	23	113
435010	DAISENDORF	0	5	.
435067	DEGGENHAUSEN TAL	1	29	106
435013	ERISKIRCH	2	94	.	.	.	30	105
435015	FRICKINGEN	4	.	308	198	94.4	28	161
435016	FRIEDRICHSHAFEN, STADT	32	9571	16998	15149	294.7	390	2905
435018	HAGNAU AM BODENSEE	1	19	62
435020	HEILIGENBERG	1	30	93
435024	IMMENSTADT	6	102	1684	1301	253.4	41	184
435029	KRESZBRONN AM BODENSEE	9	469	781	504	78.8	66	343

5. Industrie und Handwerk 1976

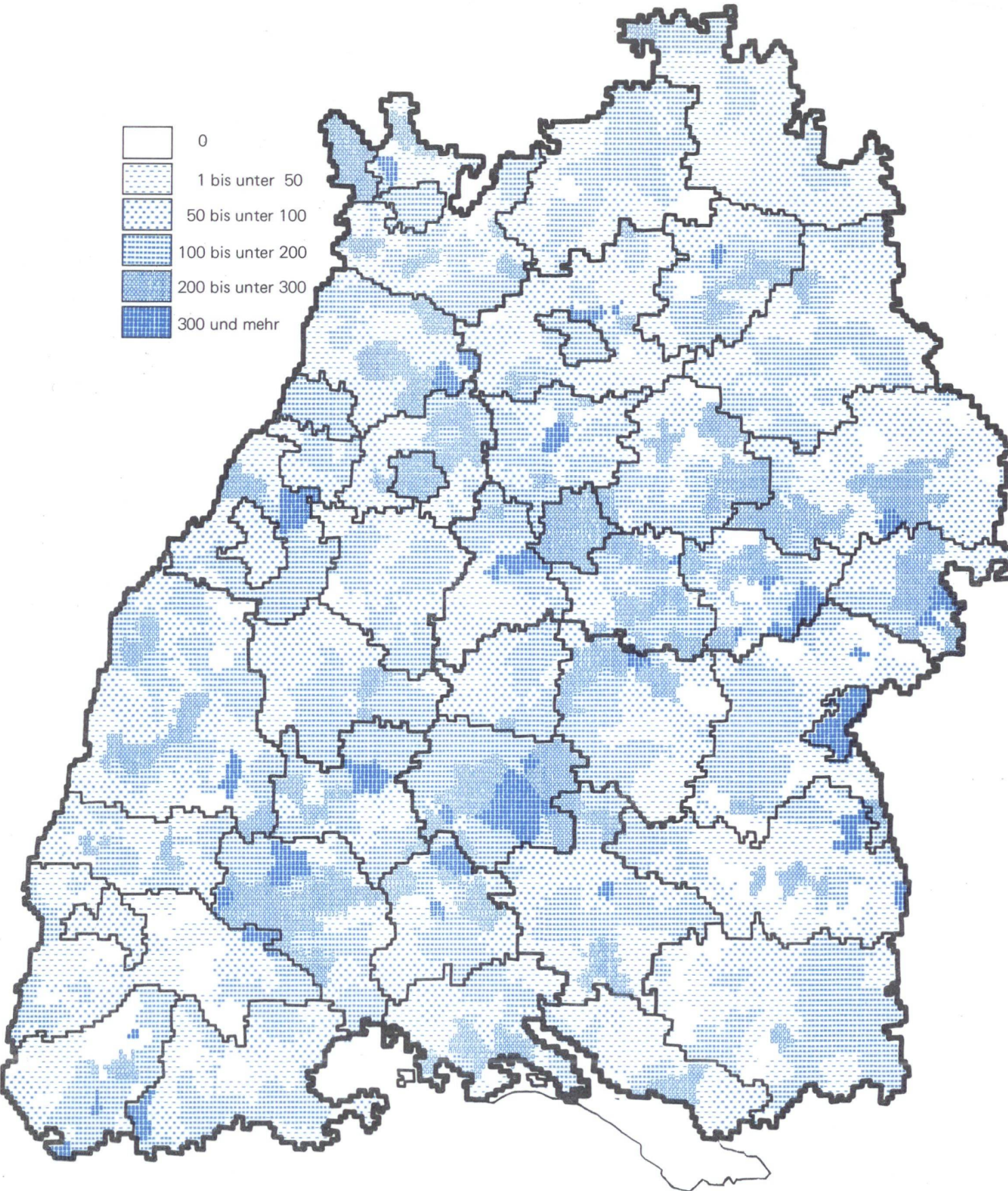
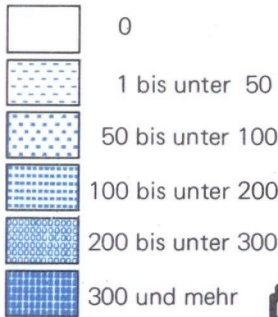
GE- BIETS STAND 1.1.77	LAND REGIERUNGSBEZIRK (RB) REGION (RG) STADTKREIS (SKR) LANDKREIS (LKR) GEMEINDE	INDUSTRIE BETRIEBE MIT 10 U. MEHR BESCHAEFTIGTEN	INDUSTRIEBESCHAEFTIGTE INSGESAMT IN BETRIEBEN MIT 10 UND MEHR BESCHAEFTIGTEN	INDU- STRIE DICHTEN	HAN- WERKS UNTER- NEHMEN	TAETIGE PER SONEN	LOEHNE UND GEHAELTER --- IN 1000 DM ---	GESAMT UMSATZ		
		1976	1958 1970 1976	1976	1976	1976	1976	1976		
NOCH LKR BODENSEE-KREIS										
435030	LANGENARGEN	5	318	326	189	34.7	55	265	3679	17858
435034	MARKDORF, STADT	10	280	1244	1151	114.9	88	618	9689	44188
435035	MECKENBEUREN	3	222	261	187	19.6	79	481	7186	38970
435036	MEERSBURG, STADT	3	666	.	268	55.2	49	238	2591	12479
435042	NEUKIRCH	1	21	93	1053	4895
435045	OBERTEUR INGEN	4	.	.	103	37.7	23	210	3321	17418
435047	OWINGEN	2	26	154	2030	7650
435052	SALEM	4	.	.	243	35.6	88	421	6134	26240
435053	SIPPLINGEN	1	19	86	929	4604
435054	STETTEN	0	3	.	.	.
435057	TETTNANG, STADT	13	589	1079	792	55.7	151	984	14102	65251
435059	UEBERLINGEN, STADT	12	1223	2375	2301	127.6	214	1439	21612	98371
435066	UHLDINGEN-MUEHLHOFEN	5	403	470	384	82.1	55	249	3233	15656
436000	LKR RAVENSBURG	220	19844	27209	25692	114.0	2156	15623	235368	1231682
436001	ACHBERG	0	6	19	141	1179
436003	AICHSTETTEN	2	38	.	.	.	25	181	2666	13931
436004	AITRACH	7	141	250	244	95.2	22	165	2539	12552
436005	ALTSHAUSEN	8	190	631	426	93.9	59	265	2810	14403
436006	AMTZELL	4	40	59	71	28.4	25	132	1317	8763
436094	ARGENBUEHL	4	.	71	236	47.7	59	287	2603	13018
436008	AULENDOORF, STADT	9	951	534	548	81.4	67	356	4297	23999
436009	BAD WALDSEE, STADT	14	689	912	900	63.8	181	1259	20580	119061
436010	BAD WURZACH, STADT	8	640	1110	1220	104.6	133	681	8390	45078
436011	BAIENFURT	6	711	1136	1035	164.2	47	222	2715	13160
436012	BAINDT	1	18	100	1232	5605
436013	BERG	4	.	296	795	257.4	23	113	1424	5755
436014	BERGATREUTE	2	90	.	.	.	17	82	1022	7947
436018	BOONEGG	1	18	263	5370	17006
436019	BOMS	0	0	.	.	.
436024	EBENWEILER	1	7	16	75	2102
436093	EBERSBACH-MUSBACH	0	12	34	287	1449
436027	EICHSTEGEN	0	2	.	.	.
436032	FLEISCHWANGEN	0	4	47	953	3199
436096	FRONREUTE	1	16	52	562	3376
436039	GRUENKRAUT	2	21	127	2372	9932
436040	GUGGENHAUSEN	0	1	.	.	.
436095	HORGENZELL	0	29	86	679	3635
436047	HOSZKIRCH	1	5	6	0	131
436049	ISNY IM ALLGAEU, STADT	16	1095	1296	1696	139.3	124	1084	17155	75814
436052	KISZLEGG	7	366	770	804	117.5	65	610	11089	66809
436053	KOENIGSEGGWALD	3	.	.	78	143.6	6	21	244	1062
436055	LEUTKIRCH I. ALLGAEU, ST.	18	1116	2764	2340	116.5	207	1298	17493	78822
436064	RAVENSBURG, STADT	47	5552	7995	7259	171.0	416	4023	66233	338697
436067	RIEDHAUSEN	1	3	.	.	.
436069	SCHLIER	2	15	165	2829	15538
436077	UNTERWALDHAUSEN	0	2	.	.	.
436078	VOGT	3	.	802	907	260.2	30	125	1492	8439
436079	WALDBURG	0	28	110	1291	5266
436081	WANGEN I. ALLGAEU, STADT	25	3755	4065	3855	166.9	235	2229	35415	191297
436082	WEINGARTEN, STADT	17	3456	3527	2413	114.2	134	952	13604	84791
436083	WILHELMSDORF	2	36	238	3321	16272
436085	WOLFEGG	2	163	100	.	.	28	107	1254	6966
436087	WOLPERTSWEDE	2	389	.	.	.	30	122	1297	7033
437000	LKR SIGMAKINGEN	204	11043	14587	14879	132.7	1413	8846	136641	665037
437005	BEURON	2	58	.	.	.	12	48	625	4746
437008	BINGEN	3	.	160	146	61.9	39	180	2263	13376
437031	GAMMERTINGEN, STADT	10	331	534	623	109.0	72	283	2807	17397
437044	HERBERTINGEN	5	.	637	332	82.0	48	201	2407	11089
437124	HERDWANGEN-SCHOENACH	2	17	55	495	2451
437047	HETTINGEN, STADT	10	193	563	555	290.4	51	1039	25334	101015
437053	HOHENTENGEN	11	60	185	501	126.1	40	261	3725	21375
437056	ILLMENSEE	2	11	38	333	1694
437059	INZIGKOFEN	7	115	334	367	160.8	21	76	793	4713
437065	KRAUCHENWIES	8	256	384	484	126.9	58	344	5394	20074

5. Industrie und Handwerk 1976

GE BIETS STAND 1.1.77	LAND REGIERUNGSBEZIRK (RB) REGION (RG) STADTKREIS (SKR) LANDKREIS (LKR) GEMEINDE	INDUSTRIE BETRIEBE MIT 10 U.MEHR BESCHAEFTIGTEN	INDUSTRIEBESCHAEFTIGTE INSGESAMT IN BETRIEBEN MIT 10 UND MEHR BESCHAEFTIGTEN				INDU STRIE JICHTE	HANDWERKS UNTER NEHMEN	TAETIGE PER SONEN	LOEHNE UND GEHAELTER --- IN 1000 DM ---	GESAMT UMSATZ
		1976	1958	1970	1976	1976	1976	1976	1976	1976	1976
NOCH LKR SIGMARINGEN											
437072	LEIBERTINGEN	6	.	133	155	83.9	27	96	1001	4639	
437076	MENGEN,STADT	28	1692	1486	1394	158.9	110	723	11059	58670	
437078	MESZKIRCH,STADT	12	639	864	871	124.7	106	585	6732	33238	
437082	NEUFRA	6	351	381	391	230.5	25	81	757	4442	
437086	OSTRACH	11	193	205	231	46.4	81	438	6210	38978	
437088	PFULLENDORF,STADT	13	619	1668	2786	291.5	107	849	13602	64477	
437123	SAULDORF	2	40	164	2029	11146	
437100	SAULGAU,STADT	13	2597	2125	2201	143.4	173	1365	22006	104943	
437101	SCHFEER,STADT	6	312	441	400	180.9	33	127	1619	8462	
437102	SCHWENNINGEN	3	224	226	239	151.1	26	99	1215	6510	
437104	SIGMARINGEN,STADT	19	955	1099	986	64.5	158	1085	17031	88478	
437105	SIGMARINGENDORF	6	1673	1985	1394	433.1	28	234	4272	13347	
437107	STETTEN A.KALTEN MARKT	9	294	695	306	54.7	67	317	3905	21400	
437114	VERINGENSTADT,STADT	9	203	316	322	150.3	31	84	543	4031	
437118	WALD	1	32	74	483	4344	

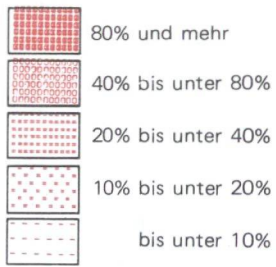
Industriedichte 1976

Industriebeschäftigte je 1000 der Bevölkerung

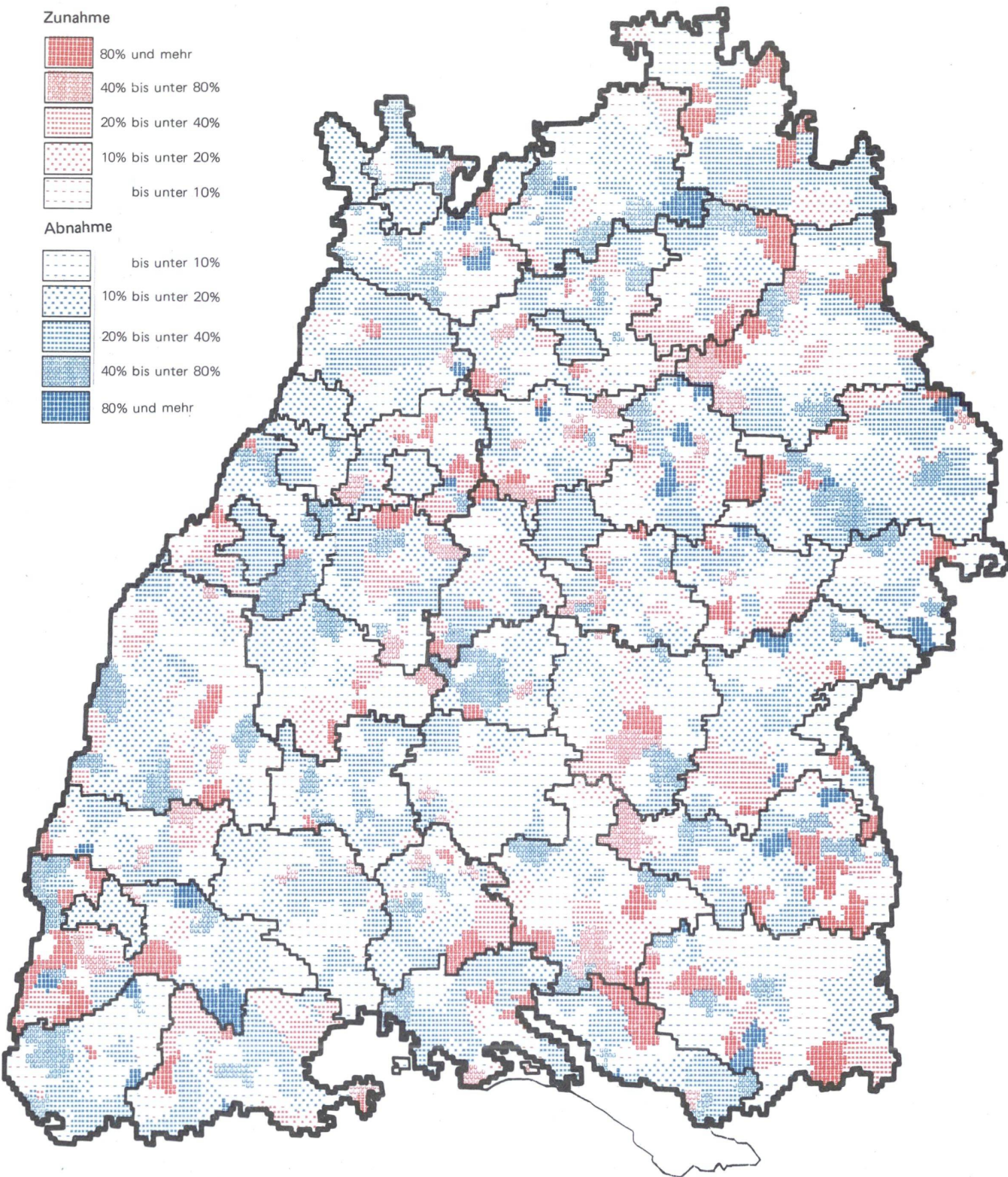
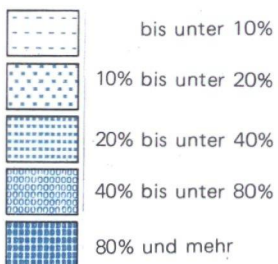


Entwicklung der Industriebeschäftigten 1976/70

Zunahme

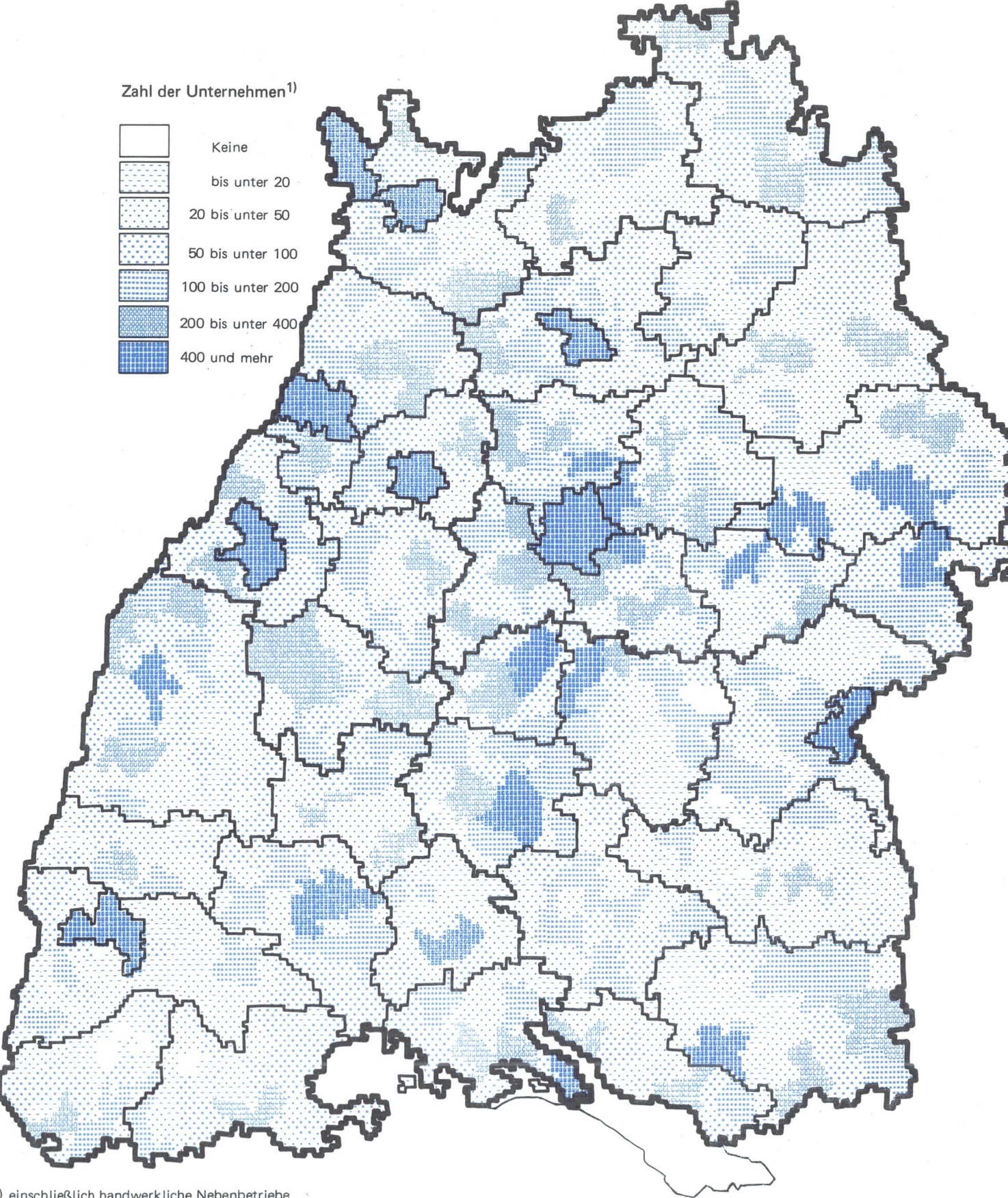


Abnahme



Handwerksunternehmen 1976

Zahl der Unternehmen¹⁾



1) einschließlich handwerkliche Nebenbetriebe

Gemeindefinanzen – Einnahmen –

6.1 Gemeindefinanzen – Einnahmen – 1970/76

GE BIETS STAND 1.1.77	LAND REGIUNGSBEZIRK (RB) REGION (RG) STADTKREIS (SKR) LANDKREIS (LKR) GEMEINDE	GESAMTEINNAHMEN		GESAMTEINNAHMEN		STEUEREINNAHMEN		STEUEREINNAHMEN		EINKOMMENSTEUER		GEWERBESTEUER	
		IN 1000 DM		IN DM		IN 1000 DM		IN DM		ANTEIL		AUFKOMMEN	
		1970	1976	1970	1976	1970	1976	1970	1976	1970	1976	1970	1976
000000	LO BADEN-WÜRTTEMBERG	9142857	20397512	1021	2237	2740966	6987474	306	766	126	272	130	405
R E G I E R U N G S B E Z I R K S T U T T G A R T													
100000	RB STUTTGART	3460797	8081590	1021	2359	1173365	2993546	346	874	140	300	156	491
R E G I O N M I T T L E R E R N E C K A R													
110000	RG MITTLERER NECKAR	2496655	5835629	1089	2507	899425	2291537	392	984	159	334	182	565
111000	SKR STUTTGART	996839	2281025	1572	3865	365017	856029	576	1451	217	429	275	893
111000	STUTTGART, L.-HAUPTST.	996839	2281025	1572	3865	365017	856029	576	1451	217	429	275	893
115000	LKR BOEBLINGEN	278404	766214	1051	2644	113946	346511	430	1196	128	311	265	815
115001	AIDLINGEN	5768	13494	1039	1959	856	2585	154	375	85	234	38	99
115002	ALTDORF	2098	3546	1077	1466	308	923	158	382	95	223	24	112
115003	BOEBLINGEN, STADT	53011	120184	1336	2994	26904	68246	678	1700	149	404	490	1213
115004	BONDORF	1729	5181	667	1845	448	1299	173	462	79	200	45	204
115010	DECKENPFORNN	1809	4906	1172	2762	207	617	134	348	74	179	21	114
115013	EHNINGEN	7388	12360	1249	1841	1544	3864	261	576	137	267	94	254
115015	GAERTRINGEN	3681	14111	560	1592	955	2827	145	319	95	191	23	104
115016	GAUFELDEN	2290	5597	553	1138	554	1596	134	324	80	190	19	95
115054	GRAFENAU	3009	5820	675	1209	920	2020	206	420	129	314	45	45
115021	HERRENBERG, STADT	20617	50293	983	2047	4524	12888	216	525	105	239	76	229
115022	HILDRIZHAUSEN	1757	5502	815	2287	424	1207	197	502	103	227	59	199
115024	HOLZGERLINGEN	6234	14062	856	1729	1981	4497	272	553	128	299	112	189
115053	JETTINGEN	2603	7380	684	1654	690	1364	181	306	69	149	81	121
115028	LEONBERG, STADT	26845	67263	798	1870	12002	32854	357	913	145	339	170	484
115029	MAGSTADT	4481	9728	640	1230	2357	4711	337	595	142	301	162	257
115034	MOETZINGEN	960	4498	494	2030	307	1018	158	459	46	190	84	264
115037	NUFRINGEN	4682	6122	1630	1748	622	1771	217	505	122	236	69	209
115041	RENNINGEN	6827	23144	650	1901	2593	7116	247	584	114	257	98	272
115042	RUTESHEIM	5872	18550	750	2390	2616	8386	334	1080	128	319	179	704
115044	SCHOENAU	8500	17151	1023	1902	2674	6336	322	703	127	319	165	344
115045	SINDELINGEN, STADT	81091	292166	1544	5439	42548	157486	810	2932	143	392	624	2440
115046	STEINENBRONN	2491	8777	613	1882	939	2449	231	525	135	289	60	161
115048	WALDENBUCH, STADT	4749	13190	873	1974	1983	5067	364	758	137	253	190	458
115050	WEIL DER STADT, STADT	11110	26176	884	1868	2742	8687	218	620	115	262	65	276
115051	WEIL IM SCHÖNBUCH	6086	10225	874	1259	1408	3442	202	424	121	259	51	125
115052	WEISSACH	2717	6786	587	1324	841	3255	182	635	88	218	57	384
116000	LKR ESSLINGEN	391689	937397	912	2087	136039	361521	317	805	141	314	135	414
116076	AICHWALD	2813	11533	650	1742	667	3002	154	453	85	204	33	214
116004	ALTBACH	3510	11667	681	2063	2333	6430	452	1137	158	321	250	739
116005	ALTDORF	407	554	570	753	83	236	116	321	71	198	12	53
116006	ALTENRIET	748	1893	765	1607	149	408	152	346	94	212	26	90
116007	BALTMANNSEILER	1905	6112	468	1310	717	2166	176	464	121	239	24	189
116008	BEMPFLINGEN	2282	6163	841	2016	632	1670	233	546	120	255	71	239
116011	BEUREN	2469	11455	854	3685	572	1319	198	424	114	233	47	133
116012	BISSINGEN AN DER TECK	1499	4124	568	1373	518	1308	196	435	99	219	58	165
116014	DEIZISAU	5752	16828	926	2691	1634	6036	263	965	142	314	89	582
116015	DENKENDORF	6670	16265	685	1749	2080	5423	214	583	128	323	56	184
116016	DETTINGEN UNTER TECK	6814	9772	1666	2003	1063	3468	260	711	118	241	96	402
116018	ERKENBRECHTSWEILER	1007	2903	685	1826	369	844	251	531	120	216	91	275
116019	ESSLINGEN A. NECKAR, ST.	118110	272686	1202	2899	40739	99781	415	1061	179	378	186	584
116077	FILDERSTADT, STADT	21893	60588	704	1741	7201	21945	231	631	116	310	85	262
116020	FRICKENHAUSEN	4645	10854	630	1396	1723	5165	234	664	105	279	97	334
116021	GROETZINGEN, STADT	4878	8632	748	1163	1362	4171	209	562	113	230	63	228
116022	GROSZBETTLINGEN	2635	4524	1062	1355	583	1403	235	70	95	213	123	160
116027	HOCHDORF	1946	4364	532	1171	577	1640	158	470	109	263	20	142
116029	HOLZMADEN	669	1229	433	774	321	675	208	426	114	248	55	131
116033	KIRCHHEIM U. TECK, STADT	25676	95589	786	3050	9523	25438	291	812	140	329	105	409
116035	KOENGEN	4562	12630	565	1570	2591	6195	321	770	137	292	151	410
116036	KOHLBERG	837	3414	466	1737	319	1083	178	551	74	241	70	265
116078	LEINFELD.-ECHTERDINGEN	33930	67800	1124	1982	11944	32573	396	952	152	350	202	530
116079	LENNINGEN	7673	12284	994	1588	2217	4011	287	519	131	274	98	169
116037	LICHTENWALD	813	2320	593	1174	226	510	165	258	91	166	29	66

6.1 Gemeindefinanzen – Einnahmen – 1970/76

GE BIEFS STAND 1.1.77	LAND REGIERUNGSBEZIRK (RB) REGION (RG) STADTKREIS (SKR) LANDEKREIS (LKR) GEMEINDE	GESAMTEINNAHMEN		GESAMTEINNAHMEN		STEUEREINNAHMEN		STEUEREINNAHMEN		EINKOMMENSTEUER		GEWERBESTEUER	
		IN 1000 DM		IN DM		IN 1000 DM		IN DM		IN DM		IN DM	
		JE EINWOHNER		JE EINWOHNER		JE EINWOHNER		JE EINWOHNER		JE EINWOHNER		JE EINWOHNER	
		1970	1976	1970	1976	1970	1976	1970	1976	1970	1976	1970	1976
NOCH LKR ESSLINGEN													
116041	NECKARTALFINGEN	1858	3535	652	1129	561	1675	197	535	97	234	69	269
116042	NECKARTENZLINGEN	3917	7941	792	1573	1414	4174	286	827	137	290	121	459
116043	NEIDLINGEN	1188	1733	851	1163	432	342	309	230	77	191	191	3
116046	NEUFFEN, STADT	4227	8737	856	1827	1378	4329	279	905	122	304	107	531
116047	NEUHAUSEN A. D. FILDERN	5898	16624	670	1732	1955	6928	222	722	116	305	81	340
116048	NOTZINGEN	2347	4145	1061	1524	354	957	160	352	102	231	25	80
116049	NUERTINGEN, STADT	34114	55068	1131	1603	11009	26040	365	758	111	285	209	374
116050	OBERBOIHINGEN	3048	5502	790	1506	1068	2404	277	658	132	316	109	225
116053	OHMDEN	634	1930	506	1224	213	459	170	291	92	194	41	64
116080	OSTFILDERN, STADT	21725	49691	853	1770	7666	22928	301	817	155	321	111	425
116054	OWEN, STADT	1954	5002	721	1806	990	2003	366	723	113	296	208	359
116056	PLÖCHINGEN, STADT	10299	27904	799	2239	4332	11133	336	893	171	353	125	457
116058	REICHENBACH A. D. FILS	5307	16184	651	2166	2888	6265	354	839	153	364	160	402
116063	SCHLAITDORF	628	1237	616	1020	158	373	154	308	85	198	20	49
116068	UNTERENNINGEN	1693	6482	500	1664	758	3016	224	774	110	231	85	483
116070	WEILHEIM A. D. TECK, ST.	6714	19856	896	2513	2108	8584	281	1086	114	265	115	766
116071	WENDLINGEN A. NECKAR, ST.	10659	22591	764	1584	3974	10132	285	710	127	293	120	313
116072	WERNAU (NECKAR), STADT	8148	20127	650	1620	3651	9679	291	779	152	304	111	417
116073	WOLFSCHLUGEN	3186	6926	881	1573	987	3202	273	727	125	228	114	406
117000	LKR GOEPFINGEN	187376	381200	824	1674	64892	155150	285	682	137	277	105	334
117001	ADELBERG	742	2587	476	1783	343	638	220	440	93	222	72	180
117002	AICHELBURG	675	815	956	1063	114	247	162	322	100	189	22	113
117003	ALBERSHAUSEN	2936	4634	898	1303	561	1840	172	517	117	253	24	214
117006	BAD DITZENBACH	1773	5437	576	1848	610	1489	198	506	108	257	48	188
117007	BAD UEBERKINGEN	2017	6526	676	1806	728	2821	244	781	123	204	82	515
117009	BIRENBACH	1019	1543	951	1049	133	369	124	251	82	158	19	43
117010	BOEHMENKIRCH	2832	5543	628	1231	874	1926	194	428	97	207	62	178
117011	BOERTLINGEN	848	824	630	558	183	267	136	181	83	181	14	0
117012	BOLL	1773	3907	481	993	873	1620	237	412	126	243	67	147
117014	DEGGINGEN	3528	6177	650	1060	1092	2001	201	343	103	217	65	84
117015	DONZDORF, STADT	6764	15022	701	1425	2178	4731	226	449	105	224	86	174
117016	DRACKENSTEIN	494	519	1516	1669	41	82	124	264	85	157	3	45
117017	DUERNAU	936	2293	609	1822	308	485	200	343	115	244	51	98
117018	EBERSBACH A. D. FILS, ST.	15665	25159	1118	1807	5329	9883	380	710	132	293	208	351
117019	EISLINGEN/FILS, STADT	15999	27037	884	1472	5565	10895	307	593	151	293	114	221
117020	ESCHENBACH	773	2498	732	1750	124	424	117	297	68	162	15	85
117023	GAMMELSHAUSEN	537	1489	748	1079	86	183	120	132	74	78	12	44
117024	GEISLINGEN A. D. ST., ST.	24021	64739	792	2306	9014	28677	297	1021	151	296	101	632
117025	GINGEN AN DER FILS	2153	4766	530	1140	913	1942	225	465	134	256	57	151
117026	GOEPFINGEN, STADT	55711	103239	978	1928	20707	47127	364	880	166	329	145	462
117028	GRUBINGEN	755	2775	523	1775	249	1218	172	779	84	238	45	483
117029	HATTENHOFEN	1957	4156	1111	1902	290	856	165	392	91	175	34	213
117030	HEININGEN	2335	5524	679	1276	578	1731	168	400	100	217	31	133
117031	HOHENSTADT	196	1175	413	2220	37	112	79	212	41	112	1	53
117033	KUCHEN	3616	5984	687	1137	1191	2367	226	450	138	264	53	123
117061	LAUTERSTEIN, STADT	1278	3299	485	1276	505	1072	192	415	118	246	33	120
117035	MUEHLHAUSEN IM TAELE	748	1283	878	1613	359	601	421	756	107	302	278	379
117037	OTTENBACH	1312	2670	856	1373	228	619	149	319	94	181	22	98
117038	RECHBERGHAUSEN	3539	4642	769	956	801	2078	174	428	121	272	27	106
117042	SALACH	4654	9376	650	1466	1911	4138	267	647	143	312	82	267
117043	SCHLAT	1118	3349	766	2281	224	565	153	385	70	197	43	150
117044	SCHLIERBACH	1423	3961	493	1189	536	1440	186	432	101	240	50	139
117049	SUESZEN	7284	13556	880	1668	2710	6672	327	821	143	293	144	426
117051	UHINGEN	9669	21456	820	1855	3474	9034	295	781	143	304	111	400
117053	WAESCHENBEUREN	1274	2797	489	1057	428	904	164	342	112	221	18	69
117055	WANGEN	1557	3611	564	1260	548	1491	199	520	104	269	57	212
117058	WIESENSTEIG, STADT	2188	4101	823	1607	733	1683	276	659	117	274	111	317
117060	ZELL UNTER AICHELBURG	1277	2734	862	1419	314	920	212	477	85	189	86	255
118000	LKR LUDWIGSBURG	361075	830593	898	1965	124992	327990	311	776	140	298	133	410
118001	AFFALTERBACH	2030	4647	645	1270	364	1434	116	392	51	224	39	129
118002	ALDINGEN AM NECKAR	10395	25170	757	1584	3107	8316	226	523	130	284	56	164
118003	ASPERG, STADT	7400	12991	603	1081	3087	8038	251	669	138	355	82	245
118006	BENNINGEN AM NECKAR	2513	4761	640	1152	1144	2432	291	588	107	281	157	261
118007	BESIGHEIM, STADT	8198	22769	1001	2814	2733	6893	334	852	132	310	159	471

6.1 Gemeindefinanzen — Einnahmen — 1970/76

GE BIETS STAND 1.1.77	LAND REGIERUNGSBEZIRK (RB) REGION (RG) STADTKREIS (SKR) LANDKREIS (LKR) GEMEINDE	GESAMTEINNAHMEN		GESAMTEINNAHMEN		STEUEREINNAHMEN		STEUEREINNAHMEN		EINKOMMENSTEUER		GEMERBESTEUER	
		IN 1000 DM		IN DM		IN 1000 DM		IN DM		IN DM		IN DM	
				JE EINWOHNER				JE EINWOHNER		JE EINWOHNER		JE EINWOHNER	
		1970	1976	1970	1976	1970	1976	1970	1976	1970	1976	1970	1976
NOCH LKR LUDWIGSBURG													
118079	BIETIGH.-BISSINGEN,ST.	37546	66393	1144	1976	13476	31494	411	937	139	344	232	515
118010	BOENNIGHEIM,STADT	5152	8315	816	1339	1268	4397	201	708	98	244	61	420
118011	DITZINGEN,STADT	14356	38986	785	1794	5204	16106	285	741	146	278	108	413
118012	EBERDINGEN	2437	8656	655	1878	728	1930	196	419	87	220	63	148
118014	ERDMANNHAUSEN	2573	7509	709	1942	580	2070	160	535	99	229	34	251
118015	ERLIGHEIM	1487	2383	911	1415	190	715	117	425	64	219	24	162
118078	FREIBERG AM NECKAR	8492	28257	757	2195	2097	6564	187	510	114	257	42	197
118016	FREUDENTAL	1011	2851	714	1534	184	589	130	317	93	189	12	80
118018	GEMMRIGHEIM	1849	7433	554	2200	687	4300	206	1273	110	275	54	936
118019	GERLINGEN,STADT	14038	43420	761	2467	7099	19742	385	1122	172	413	184	609
118021	GROSZBOTTWAR,STADT	4152	11775	714	1871	1347	2996	231	476	94	202	91	218
118027	HEMMINGEN	3982	13303	1265	1943	558	2300	177	336	95	136	65	172
118028	HESSIGHEIM	910	2451	499	1377	225	629	123	353	63	195	24	107
118077	INGERSHEIM	2074	7556	522	1609	784	2238	197	477	98	237	64	187
118040	KIRCHHEIM AM NECKAR	2585	5195	593	1231	1100	2251	252	533	112	273	97	183
118080	KORTAL-MUENCHINGEN,ST.	13036	32282	784	1923	4866	14991	293	893	150	380	103	443
118046	KORNWESTHEIM,STADT	21459	52709	744	1923	10006	23379	347	853	184	382	119	395
118047	LOECHGAU	2518	4844	641	1170	604	2039	154	493	93	299	28	160
118048	LUDWIGSBURG,STADT	106524	202920	1227	2464	37383	86692	431	1053	180	328	207	640
118049	MARBACH AM NECKAR,ST.	9110	20973	757	1743	3177	8929	264	742	141	308	81	367
118050	MARKGROENINGEN,STADT	9117	23253	796	1896	3164	9414	276	768	124	284	117	435
118051	MOEGLINGEN	6053	17669	824	1757	1126	4666	153	464	90	241	37	178
118053	MUNDELSHEIM	1512	6509	607	2645	528	1392	212	566	94	226	73	271
118054	MURR	3093	5505	1034	1480	629	1751	210	471	102	183	76	216
118059	OBERRIEHINGEN,STADT	643	4526	400	2314	290	914	180	467	115	260	21	163
118060	OBERSTENFELD	4384	11232	888	1948	1024	2690	208	467	79	184	92	221
118063	PLEIDELSHEIM	2985	6197	803	1508	793	2224	213	541	121	260	56	218
118076	SACHSENHEIM,STADT	8801	21442	708	1605	3157	7272	254	544	99	253	117	229
118067	SCHWIEBERDINGEN	8654	23925	1368	2828	2249	11177	355	1321	118	240	204	986
118068	SERSHEIM	3012	6069	900	1785	816	1660	244	488	97	239	111	211
118070	STEINHEIM A. D. MURR,ST.	6261	14519	869	1796	1543	4589	214	568	97	222	79	292
118071	TAMM	3158	7559	631	1173	1292	2867	258	445	136	229	88	159
118073	VAIHINGEN A. D. ENZ,ST.	15556	38980	733	1772	5149	13145	243	597	114	263	85	282
118074	WALHEIM	2019	4658	745	1657	1233	2764	455	983	120	270	293	635
119000	LKR REMS-MURR-KREIS	281273	639201	844	1835	94539	244336	284	701	134	298	111	333
119001	ALFDORF	4601	11626	856	2111	834	3416	155	620	74	168	33	419
119003	ALLMERSBACH IM TAL	3813	4901	1392	1320	252	1272	92	343	55	176	16	116
119004	ALTHUETTE	2936	5491	1163	1858	477	1623	189	549	84	204	61	263
119087	ASPACH	4010	10499	669	1691	913	2501	152	403	88	207	29	138
119006	AUENWALD	2651	8927	682	1913	602	1481	155	317	84	176	38	80
119008	BACKNANG,STADT	25984	57226	853	1966	10083	19024	331	654	147	333	144	237
119089	BERGLEN	2981	9969	672	2071	603	1580	136	328	79	199	27	90
119018	BURGSTETTEN	1257	4245	466	1481	466	1212	173	423	94	232	44	139
119020	FELLBACH,STADT	37562	103949	874	2464	17327	47849	403	1134	189	408	172	645
119024	GROSZERLACH	956	2405	501	1208	233	532	122	268	52	137	21	60
119037	KAISERSBACH	810	1832	443	936	292	550	159	281	74	150	22	76
119093	KERNEN IM REMSTAL	11065	20034	845	1413	2867	8096	219	571	141	299	48	242
119038	KIRCHBERG AN DER MURR	2256	4385	708	1337	547	1407	172	429	86	233	57	125
119041	KORB	7539	15147	822	1562	2052	6642	224	685	121	316	77	300
119042	LEUTENBACH	5973	9068	817	1109	1168	3228	160	395	111	246	25	97
119044	MURRHARDT,STADT	13060	25456	966	1909	3302	8620	244	647	97	232	108	319
119053	OPPENWEILER	2607	5073	752	1513	903	1840	260	549	115	257	102	219
119055	PLUEDERHAUSEN	4288	10249	598	1313	1549	3477	216	445	95	259	80	141
119090	REMSHALDEN	8760	18378	757	1525	3580	9038	310	750	125	364	150	313
119061	RUDERSBERG	4977	13730	570	1553	2067	4917	237	556	96	215	100	297
119067	SCHORNDORF,STADT	28059	58917	905	1795	8855	21581	286	658	146	297	97	286
119068	SCHWAIKHEIM	5141	9708	668	1266	1955	5645	254	736	145	331	84	338
119069	SPIEGELBERG	1155	2832	685	1794	256	593	152	376	70	168	20	118
119075	SULZBACH AN DER MURR	3229	8367	683	1799	1047	2683	222	577	82	211	91	276
119076	URBACH	4297	11399	625	1638	1568	3955	228	568	119	253	68	245
119079	WAIBLINGEN,STADT	39312	93356	913	2093	16494	42496	383	953	173	387	172	479
119091	WEINSTADT,STADT	21306	38733	1178	1730	5236	14020	289	626	110	217	142	356
119083	WEISSACH IM TAL	2999	9891	713	2189	628	1782	149	394	90	222	30	114
119084	WELZHEIM,STADT	8071	14064	988	1688	1880	4601	230	552	106	228	79	260
119085	WINNENDEN,STADT	15857	33747	773	1537	4982	14082	243	641	125	280	84	278

6.1 Gemeindefinanzen – Einnahmen – 1970/76

GE BIETS STAND 1.1.77	LAND REGIERUNGSBEZIRK (RB) REGION (RG) STADTKREIS (SKR) LANDKREIS (LKR) GEMEINDE	GESAMTEINNAHMEN		GESAMTEINNAHMEN		STEUEREINNAHMEN		STEUEREINNAHMEN		EINKOMMENSTEUER		GEWERBESTEUER	
		IN 1000 DM		IN DM		IN 1000 DM		IN DM		ANTEIL		AUFKOMMEN	
				JE EINWOHNER				JE EINWOHNER		JE EINWOHNER		JE EINWOHNER	
		1970	1976	1970	1976	1970	1976	1970	1976	1970	1976	1970	1976
NOCH LKR REMS-MURR-KREIS													
119086	WINTERBACH	3761	15598	694	2506	1521	4592	281	738	128	250	112	420
R E G I O N F R A N K E N													
120000	RG FRANKEN	653411	1555818	933	2214	169708	465352	242	662	93	221	100	361
121000	SKR HEILBRONN	174100	356842	1518	3174	49109	109688	428	976	141	311	218	539
121000	HEILBRONN, STADT	174100	356842	1518	3174	49109	109688	428	976	141	311	218	539
125000	LKR HEILBRONN	184379	437568	819	1881	47267	126262	210	543	90	219	77	259
125001	ABSTATT	2027	3614	1202	1684	243	1068	144	498	65	164	38	269
125005	BAD FRIEDRICHSHALL, ST.	8517	16255	736	1387	2405	6704	208	572	108	246	62	263
125006	BAD RAPPENAU, STADT	11249	31795	896	2391	2309	5379	184	405	83	209	60	134
125007	BAD WIMPFEN, STADT	6401	10318	1033	1852	1298	3016	209	541	115	285	56	192
125008	BEILSTEIN, STADT	3281	10610	895	2677	540	1460	147	368	78	182	35	132
125013	BRACKENHEIM, STADT	6464	13760	653	1391	2030	4610	205	466	80	201	75	192
125017	CLEEBRONN	1817	2677	937	1370	357	1182	184	605	75	209	50	336
125021	EBERSTADT	1462	3303	733	1440	339	1032	170	450	91	198	30	121
125024	ELLHOFEN	862	2113	424	1022	341	920	168	445	82	237	49	157
125026	EPPINGEN, STADT	15499	30424	1056	2077	2932	8208	200	560	80	203	78	298
125027	ERLENBACH	2030	6383	569	1858	590	1218	165	354	92	236	35	61
125030	FLEIN	2959	6366	686	1181	613	2305	142	428	81	231	27	149
125034	GEMMINGEN	2591	6668	801	1811	456	1588	141	431	73	179	29	211
125038	GUEGLINGEN, STADT	3850	11589	1035	2816	997	7302	268	1774	77	218	149	1481
125039	GUNDELSHEIM, STADT	5179	10654	846	1769	1216	2673	199	444	90	214	62	159
125111	HARDTHAUSEN AM KOCHER	1863	4890	665	1792	489	1188	175	435	79	170	38	199
125046	ILSFELD	3840	10925	770	1874	873	2486	175	426	68	180	62	174
125047	ITTLINGEN	1085	4041	639	2405	371	793	219	472	72	175	101	243
125048	JAGSTHAUSEN	1102	2193	778	1494	327	522	231	356	82	175	82	114
125049	KIRCHARDT	3283	6358	1095	1958	525	1490	175	459	80	186	53	226
125113	LANGENBRETTACH	1760	3427	825	1525	306	693	143	308	56	132	31	119
125056	LAUFFEN AM NECKAR, ST.	6974	14520	761	1631	2341	5210	255	585	118	275	96	243
125057	LEHMENSTEINSFELD	908	1281	761	879	137	320	115	220	61	116	9	45
125058	LEINGARTEN	3486	12874	535	1813	1290	4084	198	575	99	228	63	273
125059	LOEWENSTEIN, STADT	1753	5275	727	2105	387	816	160	325	70	177	36	94
125061	MASSENACHHAUSEN	1183	3579	593	1476	252	806	126	333	74	156	25	133
125063	MOECKMUEHL, STADT	6312	12080	1108	2131	1412	2978	248	525	92	223	103	230
125065	NECKARSULM, STADT	25230	63198	1150	3147	9551	19536	435	973	140	330	250	558
125066	NECKARWESTHEIM	718	7447	421	3909	260	3447	153	1809	67	158	37	1598
125068	NEUDENAU, STADT	2713	5048	575	1151	787	1710	167	390	65	202	44	134
125069	NEUENSTADT A. KOCHER, ST.	4842	12758	886	2172	951	2525	174	430	75	198	51	158
125074	NORDHEIM	2470	5756	523	1140	843	2145	178	425	88	206	53	155
125110	OBERSULM	5722	16615	605	1545	1427	4363	151	406	71	183	45	156
125078	ODHEIM	2878	4460	691	1038	679	1519	163	353	89	199	34	104
125079	OFFENAU	1518	2684	753	1154	304	1640	150	705	76	201	38	431
125081	PAFFENHOFEN	2238	3020	1208	1597	337	881	182	466	74	223	62	183
125084	ROIGHEIM	908	1752	588	1269	423	585	274	424	101	213	114	128
125086	SCHWAI GERN, STADT	6112	11782	731	1403	1306	3602	156	429	70	204	43	161
125087	SIEGELSBACH	1401	975	1000	711	250	581	179	424	90	203	58	154
125094	TALHEIM	2196	5931	685	1882	575	1884	179	598	92	263	45	283
125096	UNTEREISESHEIM	1261	3442	957	1505	244	601	185	263	96	135	53	79
125098	UNTERGRUPPENBACH	2619	13034	572	2205	771	2892	168	489	76	181	51	242
125102	WEINSBERG, STADT	6319	19155	702	2305	1775	4740	197	570	103	277	56	216
125103	WIDERN, STADT	1053	2187	723	1568	229	625	158	448	63	168	40	201
125107	WUESTENROT	3914	7238	746	1300	739	1774	141	319	58	135	44	144
125108	ZÄBERFELD	2527	3114	896	1096	442	1163	157	409	58	180	53	179
LKR HOHENLOHEKREIS													
126000	LKR HOHENLOHEKREIS	60502	173314	721	2087	17614	53482	210	644	82	197	79	368
126011	BRETZFELD	5865	13740	815	1825	1106	2855	154	379	61	161	46	156
126020	DOERZBACH	1677	2582	778	1281	408	827	189	410	61	153	74	206
126028	FORCHTENBERG, STADT	2767	7709	733	2073	728	2208	193	594	89	198	54	332
126039	INGELFINGEN, STADT	3743	12257	717	2354	995	3185	191	612	74	193	77	364
126045	KRAUTHEIM, STADT	4922	7882	1175	1948	521	1266	124	313	51	145	32	93
126046	KUENZELSAU, STADT	7003	31754	572	2666	3346	14468	273	1215	113	273	114	856
126047	KUPFERZELL	2265	7151	559	1847	598	1586	148	410	55	144	32	191
126056	MULFINGEN	3119	7398	854	2185	816	2849	223	841	43	117	127	713
126058	NEUENSTEIN, STADT	3144	7571	605	1537	1073	2281	206	463	86	193	67	185
126060	NIEDERNHALL, STADT	2317	4598	764	1444	496	1263	164	396	87	213	44	128

6.1 Gemeindefinanzen – Einnahmen – 1970/76

GE BIETS STAND 1.1.77	LAND REGIERUNGSBEZIRK (RB) REGION (RG) STADTKREIS (SKR) LANDKREIS (LKR) GEMEINDE	GESAMTEINNAHMEN		GESAMTEINNAHMEN		STEUEREINNAHMEN		STEUEREINNAHMEN		EINKOMMENSTEUER		GEWERBESTEUER	
		IN 1000 DM		IN DM		IN 1000 DM		IN DM		IN DM		IN DM	
				JE EINWOHNER				JE EINWOHNER		JE EINWOHNER		JE EINWOHNER	
		1970	1976	1970	1976	1970	1976	1970	1976	1970	1976	1970	1976
NOCH LKR-MOHENLOHEKREIS													
126066	DEHRINGEN, STADT	10839	30217	673	1898	4229	10785	263	677	103	242	109	331
126069	PFEDELBACH	4364	13586	775	2097	831	2964	148	457	61	149	41	197
126072	SCHOENTAL	3850	14692	651	2600	1020	2557	173	453	66	164	56	246
126085	WALDENBURG, STADT	2358	4969	1061	2254	661	2101	297	953	74	129	166	730
126086	WEISZBACH	1485	4509	759	2578	588	1947	300	1113	133	287	110	662
126094	ZWEIFLINGEN	784	2697	589	2168	198	339	148	272	55	130	11	73
127000	LKR SCHWAEBISCH HALL	116222	325926	780	2164	28695	104141	193	691	83	191	63	430
127008	BLAUFELDEN	4597	6472	901	1405	1079	2433	212	528	67	153	85	272
127009	BRAUNSBACH	1495	4430	565	1770	342	639	129	255	59	114	14	74
127012	BUEHLERTANN	921	2108	429	985	281	938	131	438	70	153	21	222
127013	BUEHLERZELL	1322	2528	742	1487	270	639	151	376	43	120	39	177
127014	CRAILSHEIM, STADT	23389	49312	1007	2014	5314	15980	229	653	95	229	86	348
127102	FICHTENAU	2300	6288	493	1306	477	1086	102	225	51	122	23	79
127023	FICHTENBERG	1383	2659	609	1178	309	773	136	342	73	177	24	115
127103	FRANKENHARDT	2041	7549	556	2106	458	963	125	269	47	123	21	86
127025	GAILDORF, STADT	6914	17776	659	1730	2329	4998	222	486	105	207	78	203
127032	GERABRONN, STADT	2834	5870	731	1523	768	1831	198	475	78	197	68	210
127043	ILSHOFEN, STADT	3055	6536	735	1518	700	1746	168	406	72	142	43	177
127046	KIRCHBERG A. D. JAGST, ST.	1936	3838	556	1134	494	1153	142	341	57	146	37	144
127101	KRESZBERG	1906	4897	577	1465	377	766	114	229	46	121	25	66
127047	LANGENBURG, STADT	1127	3363	538	1706	395	763	188	387	79	179	44	126
127052	MAINHARDT	2198	4277	573	1051	688	872	179	214	68	154	58	0
127056	MICHELBAACH AN DER BILZ	1927	5010	891	1965	624	1312	289	515	70	201	180	261
127059	MICHELFELD	1320	3238	597	1509	298	959	135	447	62	168	19	161
127062	OBERRÖT	2116	3381	840	1354	425	962	169	385	56	135	68	207
127063	OBERSONTHEIM	2122	6798	573	1886	518	1330	140	369	55	136	37	175
127100	ROSENGARTEN	2417	6176	635	1601	574	1576	151	408	82	182	28	181
127071	ROT AM SEE	3497	6407	850	1555	625	1364	152	331	56	134	41	139
127073	SATTELDORF	1978	7134	517	2050	496	946	130	272	64	160	21	76
127075	SCHROZBERG, STADT	4098	11157	708	2042	1104	2217	191	406	63	163	66	182
127076	SCHWAEBISCH HALL, STADT	31045	123842	1018	3860	7604	52493	249	1636	122	261	89	1286
127104	STIMPACH	1117	4296	457	1822	294	850	120	360	50	163	31	151
127079	SULZBACH-LAUFEN	1516	3556	624	1546	569	1212	234	527	85	179	90	292
127086	UNTERMUENKHEIM	1388	6422	624	2779	339	974	152	421	64	151	38	210
127089	VELLBERG, STADT	2082	6639	677	2031	452	1374	147	420	66	158	41	204
127091	WALLHAUSEN	1495	2747	722	1316	269	636	130	305	50	130	35	116
127099	WOLPERTSHAUSEN	685	1218	504	1026	226	356	166	300	59	124	39	88
128000	LKR MAIN-TAUBER-KREIS	118208	262168	924	2114	27025	71778	211	579	76	196	90	304
128138	AMORN	3188	3328	1345	1565	268	544	113	256	48	143	12	88
128006	ASSAMSTADT	1242	2612	798	1630	152	519	98	324	48	143	21	125
128007	BAD MERGENTHEIM, STADT	21036	38523	1021	1948	5744	13746	279	695	97	239	115	318
128014	BOXBERG, STADT	6241	10943	945	1740	805	1812	122	288	57	150	29	96
128020	CREGLINGEN, STADT	5588	10134	959	1889	914	2061	157	384	41	134	49	171
128039	FREUDENBERG, STADT	2516	8955	615	2284	972	5927	238	1512	81	222	126	1215
128045	GROSZRINDERFELD	1999	4360	632	1342	362	916	114	282	51	109	23	114
128047	GRUENSFELD, STADT	2419	5519	690	1652	537	1577	153	472	62	156	44	247
128058	IGERSHEIM	3981	8406	1017	1987	577	1523	147	360	49	159	54	128
128061	KOENIGHEIM	2675	5846	729	1662	332	762	90	217	49	137	15	45
128064	KUELSHEIM, STADT	4033	9365	686	1607	651	1815	111	311	55	163	26	98
128139	LAUDA-KOENIGSHOFEN, ST.	13202	32105	875	2149	2445	6451	162	432	77	201	55	182
128082	NIEDERSTETTEN, STADT	4381	10049	828	2062	1228	2228	232	457	51	138	120	233
128115	TAUBERBISCHOFSHEIM, ST.	12042	30676	994	2562	3136	9781	259	817	107	260	107	461
128126	WEIKERSHEIM, STADT	6278	12825	864	1842	1509	3186	208	458	63	165	97	216
128128	WERBACH	2131	4927	588	1382	525	1478	145	414	65	173	49	198
128131	WERTHEIM, STADT	24227	59814	1134	2906	6540	16899	306	821	92	226	175	515
128137	WITTIGHAUSEN	1030	3777	511	2044	327	554	162	300	59	153	42	82

6.1 Gemeindefinanzen – Einnahmen – 1970/76

GE BIEFS STAND 1.1.77	LAND REGIERUNGSBEZIRK (RB) REGION (RG) STADTKREIS (SKR) LANDKREIS (LKR) GEMEINDE	GESAMTEINNAHMEN		GESAMTEINNAHMEN		STEUEREINNAHMEN		STEUEREINNAHMEN		EINKOMMENSTEUER		GEWERBESTEUER	
		IN 1000 DM		IN DM		IN 1000 DM		IN DM		IN DM		IN DM	
				JE EINWOHNER				JE EINWOHNER		JE EINWOHNER		JE EINWOHNER	
		1970	1976	1970	1976	1970	1976	1970	1976	1970	1976	1970	1976
R E G I O N O S T W U E R T T E M B E R G													
130000	RG OSTWUERTTEMBERG	310731	690143	783	1744	104232	236657	263	598	117	245	105	289
135000	LKR HEIDENHEIM	98301	230065	775	1854	37401	82134	295	662	130	277	119	312
135010	DISCHINGEN	3190	6295	702	1482	824	1446	181	340	62	149	66	123
135015	GERSTETTEN	5326	16912	534	1731	2346	4974	235	509	94	226	94	213
135016	GIENGEN A.D. BRENZ, ST.	17484	31767	921	1703	6128	13640	323	731	136	279	154	375
135019	HEIDENHEIM A.D.BR., ST.	43108	108352	827	2195	18351	40866	352	828	160	337	141	400
135020	HERBRECHTINGEN, STADT	9679	22094	803	1911	3330	7243	276	626	116	251	120	317
135021	HERMARINGEN	1382	2573	606	1181	471	928	207	426	98	220	53	134
135025	KOENIGSBRUNN	4109	8651	601	1259	1288	2795	188	407	113	266	36	104
135026	NATTHEIM	3037	8386	683	1617	650	1875	146	362	89	190	20	123
135027	NIEDERSTOTZINGEN, STADT	2375	5577	641	1478	1225	1842	331	488	103	229	184	204
135031	SONTHEIM AN DER BRENZ	3551	6768	710	1374	1594	2942	319	597	114	222	164	315
135032	STEINHEIM AM ALBUCH	5063	12688	735	1687	1193	3582	173	476	89	197	37	220
136000	LKR OSTALBKREIS	212430	460079	787	1693	66830	154523	248	569	111	230	98	278
136088	AALEN, STADT	52449	116005	805	1810	18015	41863	276	653	126	261	116	332
136002	ABTISGMUEND	3635	9618	598	1639	1008	2118	166	361	82	170	33	133
136003	ADELHANSFELDEN	980	1345	611	889	215	439	134	291	57	148	25	99
136007	BARTHOLOMAE	2245	1977	1450	1199	509	870	329	528	94	203	188	258
136009	BOEBINGEN AN DER REMS	2087	5216	752	1612	322	1362	116	421	66	196	23	116
136010	BOPFINGEN, STADT	9212	23783	763	2063	2226	4453	184	386	78	189	66	136
136015	DURLANGEN	1518	3199	704	1298	291	1062	135	431	69	188	39	198
136018	ELLENBERG	797	1672	570	1194	187	319	134	228	44	124	15	47
136019	ELLWANGEN (JAGST), STADT	18578	45183	835	2083	5670	13058	255	602	95	206	117	328
136020	ESCHACH	957	5493	712	4190	165	367	123	280	56	139	20	81
136021	ESSINGEN	2280	7433	594	1737	726	2188	189	511	93	176	49	274
136024	GOEGGINGEN	831	2197	618	1492	167	344	124	234	77	146	20	50
136027	GSCHEWEND	2238	7453	561	1747	845	2214	212	519	76	182	93	282
136028	HEUBACH, STADT	5326	11988	735	1551	2355	3968	325	513	190	255	105	201
136029	HEUCHLINGEN	813	1393	572	896	171	380	120	245	74	165	18	48
136033	HUETTLINGEN	2828	5725	602	1181	633	1521	135	314	73	177	36	96
136034	IGGINGEN	1525	2326	920	1316	335	534	202	302	94	191	79	57
136035	JAGSTZELL	1075	3903	477	1851	298	534	132	254	63	146	6	57
136037	KIRCHHEIM AM RIES	962	2952	568	1828	186	384	109	238	54	110	11	78
136038	LAUCHHEIM, STADT	3723	5317	1141	1630	564	1158	173	355	80	209	36	92
136040	LEINZELL	1498	2632	760	1241	349	987	177	465	104	238	51	186
136042	LURCH, STADT	5905	8578	649	937	2501	3333	275	364	129	262	108	58
136043	MOEGGLINGEN	1369	3817	460	1265	473	1409	159	467	98	245	30	150
136044	MUTLANGEN	2386	7783	709	1758	702	2578	208	582	114	233	71	320
136045	NERESHEIM, STADT	5142	10170	780	1547	948	1839	144	280	67	137	29	88
136046	NEULER	991	2964	488	1323	236	571	116	255	46	124	23	87
136049	OBBERGROENINGEN	237	554	651	1481	43	85	118	228	58	114	9	70
136050	OBBERKOCHEN, STADT	7190	14321	832	1725	3063	6048	355	729	154	320	157	320
136089	RAINAU	1389	3016	554	1205	402	638	160	255	58	143	63	88
136087	RIESBUERG	1255	2362	612	1150	404	1325	197	645	66	202	77	376
136060	ROSENBERG	1406	2692	640	1240	544	1551	247	714	97	137	82	521
136061	RUPPERTSHOFEN	699	1539	536	1151	168	507	129	379	64	154	33	170
136062	SCHNECHINGEN	635	2786	505	2040	172	366	137	268	71	142	28	94
136065	SCHWABESCH, GMUEND, ST.	55744	103632	974	1836	18230	45000	319	797	142	287	139	437
136066	SPRAITBACH	891	2484	564	1154	181	643	114	299	71	135	18	124
136068	STOEDTLEN	620	2187	391	1302	156	317	98	189	46	94	9	49
136070	TAEFERROT	525	1207	616	1400	100	221	117	257	80	173	3	30
136071	TANNHAUSEN	857	1247	571	868	218	361	145	251	44	110	58	99
136075	UNTERSCHNEIDHEIM	2029	5543	525	1439	481	1027	124	267	56	110	18	102
136079	WALDSTETTEN	3902	8208	685	1348	1053	2786	185	458	106	244	50	190
136082	WESTHAUSEN	2464	5848	554	1191	1356	2803	305	571	61	169	206	359
136084	WOERT	1235	2332	1162	2224	166	990	156	944	55	111	53	770

6.1 Gemeindefinanzen – Einnahmen – 1970/76

GE BIETS STAND 1.1.77	LAND REGIERUNGSBEZIRK (RB) REGION (RG) STADTKREIS (SKR) LANDKREIS (LKR) GEMEINDE	GESAMTEINNAHMEN		GESAMTEINNAHMEN		STEUEREINNAHMEN		STEUEREINNAHMEN		EINKOMMENSTEUER		GEWERBESTEUER	
		IN 1000 DM		IN DM		IN 1000 DM		IN DM		IN DM		IN DM	
		JE EINWOHNER		JE EINWOHNER		JE EINWOHNER		JE EINWOHNER		JE EINWOHNER		JE EINWOHNER	
		1970	1976	1970	1976	1970	1976	1970	1976	1970	1976	1970	1976
R E G I O N S B E Z I R K K A R L S R U H E													
200000	RB KARLSRUHE	2687115	5752137	1148	2428	733978	1895530	314	800	130	277	128	409
R E G I O N M I T T L E R E R O B E R R H E I N													
210000	RG MITTLERER OBERRHEIN	980149	2127385	1140	2463	268947	669999	313	776	131	286	126	394
211000	SKR BADEN-BADEN	70200	161068	1368	3276	21823	45099	425	917	181	343	122	392
211000	BADEN-BADEN, STADT	70200	161068	1368	3276	21823	45099	425	917	181	343	122	392
212000	SKR KARLSRUHE	502263	991021	1747	3583	128329	294745	446	1066	166	346	198	562
212000	KARLSRUHE, STADT	502263	991021	1747	3583	128329	294745	446	1066	166	346	198	562
215000	LKR KARLSRUHE	255194	599704	764	1717	70471	184563	211	528	105	243	73	234
215100	BAD SCHOENBORN	5761	14896	728	1830	1913	4776	242	587	101	243	108	283
215007	BRETTEN, STADT	16540	51778	775	2337	4729	14296	222	645	114	240	73	344
215009	BRUCHSAL, STADT	32242	68745	795	1806	11064	26806	273	704	119	301	116	328
215102	EGGENSTEIN-LEOPOLDSHF.	7798	14104	846	1208	1778	4829	193	413	101	224	68	157
215017	ETTLINGEN, STADT	31988	87824	990	2509	10282	26228	318	749	135	285	144	379
215021	FORST	3741	9786	778	1815	883	2133	184	396	108	165	31	183
215025	GONDELSHEIM	1298	3811	611	1750	367	979	173	449	88	205	32	193
215099	GRABEN-NEUDORF	6318	13307	758	1528	1780	5516	214	633	91	224	91	380
215029	HAMBRUECKEN	3945	6501	1094	1724	614	1436	170	381	79	205	70	128
215096	KARLSBAD	10467	23473	944	1994	1845	5157	166	438	97	231	43	156
215103	KARLSDORF-NEUTHARD	5181	6487	755	872	1226	3289	179	442	99	233	56	206
215097	KRAICHTAL, STADT	7068	23565	570	1878	1669	4852	135	387	75	195	29	148
215039	KRONAU	2502	5420	583	1292	720	1818	168	434	93	247	52	136
215040	KUERNBACH	2463	3577	1162	1544	324	673	153	290	104	186	18	66
215104	LIEDOLSHeim-RUSZHEIM	3450	10160	649	1805	736	1933	138	343	84	201	25	110
215105	L I N K E N H E I M - H O C H S T E T T E N	3835	8484	505	956	1315	2930	173	330	94	217	54	62
215046	MALSCH	9472	21780	794	1813	2329	5558	195	463	110	240	48	159
215047	MARXZELL	2772	7581	707	1728	641	1618	164	369	91	200	27	110
215059	OBERDORF INGEN	4860	15300	663	1977	2003	4110	273	531	108	254	125	223
215107	OBERHAUSEN-RHEINHAUSEN	7289	11188	899	1317	1685	3889	208	458	109	246	69	161
215064	OESTRINGEN	9902	17940	937	1719	1758	5577	166	534	97	227	36	257
215101	P F I N Z T A L	9544	21784	636	1468	2744	6867	183	463	107	278	47	145
215066	PHILIPPSBURG, STADT	8635	22710	831	2164	2312	9715	222	926	109	254	74	653
215108	RHEINSTETTEN	12091	20760	697	1141	3027	8596	174	472	103	250	44	170
215109	STUFENSEE	9832	19225	697	1130	2393	5498	170	323	87	209	56	87
215082	SULZFELD	2539	5971	621	1521	970	1861	237	474	101	251	101	168
215084	UBSTADT-WEIHER	4872	16132	532	1696	1386	3418	151	359	89	193	34	124
215106	WAGHAEUSEL	8544	25242	516	1495	3588	9011	216	534	109	248	73	248
215110	WALDBRONN	8451	20016	1012	1867	1206	3204	144	299	90	188	33	72
215089	WALZBACH TAL	5112	8220	715	1141	1274	2824	178	392	102	209	44	167
215090	WEINGARTEN (BADEN)	5648	11363	665	1401	1714	4400	202	543	108	270	60	210
215094	ZAISENHAUSEN	1033	2576	629	1716	198	766	121	510	77	228	13	246
216000	LKR RASTATT	152492	375593	817	1993	48323	145591	259	772	111	261	111	447
216002	AU AM RHEIN	1470	2841	542	1025	295	857	109	309	72	182	11	87
216005	BIETIGHEIM	2853	5691	529	1055	874	2167	162	402	106	230	31	112
216006	BISCHWEIER	1223	4331	615	1605	270	1242	136	460	80	199	33	220
216007	BUHEM, STADT	18223	45451	902	2101	5468	17548	271	811	96	235	127	513
216008	BUHELERTAL	4665	10958	554	1379	2269	5377	269	677	129	287	111	332
216009	DURNERSHEIM	7416	12508	784	1207	1729	4079	183	394	105	225	50	124
216012	ELCHESHEIM-ILLINGEN	1800	2837	723	1078	453	989	182	375	94	205	64	128
216013	FORBACH	5612	16966	812	2696	2035	4766	294	757	109	232	117	451
216015	GAGGENAU, STADT	30559	96905	1056	3379	11497	47365	397	1652	131	373	234	1232
216017	GERNSBACH, STADT	9816	21277	721	1543	3219	7408	237	537	127	233	59	237
216022	HUEGELSHEIM	2628	2648	1907	1952	210	502	152	370	73	194	24	79
216023	IFFEZHEIM	3170	5449	893	1448	699	2386	197	634	101	216	52	325
216024	KUPPENHEIM, STADT	3221	18220	521	2651	1560	4264	253	620	115	251	104	298
216028	LICHTENAU, STADT	2493	6985	631	1718	743	1916	188	471	74	184	76	231
216029	LOFFENAU	1542	3121	654	1317	370	810	157	342	99	223	24	69

6.1 Gemeinde финанzen — Einnahmen — 1970/76

GE BIETS STAND 1.1.77	LAND	GESAMTEINNAHMEN		GESAMTEINNAHMEN		STEUEREINNAHMEN		STEUEREINNAHMEN		EINKOMMENSTEUER		GEWERBESTEUER	
	REGION (RG)	IN 1000 DM		IN DM		IN 1000 DM		IN DM		ANTEIL		AUFKOMMEN	
	STADTKREIS (SKR)			JE EINWOHNER				JE EINWOHNER		IN DM		IN DM	
	LANDEKREIS (LKR)	1970	1976	1970	1976	1970	1976	1970	1976	1970	1976	1970	1976
	GEMEINDE												
NOCH LKR RASTATT													
216033	MUGGENSTURM	4097	7523	857	1645	809	2405	169	526	105	255	33	219
216039	OETIGHEIM	2570	8637	758	2418	718	1611	212	451	119	240	62	156
216041	OTTERSWEIER	3248	7008	601	1291	983	2539	182	468	85	187	59	199
216043	RASTATT, STADT	31446	69832	811	1863	10107	27134	261	724	120	283	104	357
216063	RHEINMUENSTER	5156	8214	1137	1776	1859	3792	410	820	73	184	300	575
216049	SINZHEIM	4693	11423	646	1566	1216	3777	167	518	86	232	49	205
216052	STEINMAUERN	2495	2263	1268	1042	368	876	187	403	84	177	70	184
216059	WEISENBACH	2097	4505	709	1652	572	1782	193	653	109	257	54	346
R E G I O N U N T E R E R N E C K A R													
220000	RG UNTERER NECKAR	1229645	2571167	1215	2525	325771	852575	322	837	134	277	129	409
221000	SKR HEIDELBERG	145915	356747	1121	2758	48455	103672	372	801	161	311	112	341
221000	HEIDELBERG, STADT	145915	356747	1121	2758	48455	103672	372	801	161	311	112	341
222000	SKR MANNHEIM	661657	1220415	1991	3949	154391	427439	465	1383	171	351	211	712
222000	MANNHEIM, STADT	661657	1220415	1991	3949	154391	427439	465	1383	171	351	211	712
225000	LKR NECKAR-ODENWALD-KR. 108021	243970		824	1872	24423	65397	186	502	83	200	65	235
225001	ADELSHEIM, STADT	3556	8240	728	1731	749	1919	153	403	94	180	21	161
225002	AGLASTERHAUSEN	2352	5872	662	1670	664	1608	187	457	84	191	63	202
225009	BILLIGHEIM	4151	6438	778	1230	664	1617	124	309	74	183	17	74
225010	BINAU	598	1987	563	1620	129	359	121	293	64	177	28	51
225014	BUCHEN (ODENWALD), STADT	15394	29539	1086	2028	2471	7002	174	481	75	200	63	211
225117	ELZTAL	3087	9095	622	1800	762	2182	154	432	76	173	46	199
225024	FAHRENBACH	1191	2990	528	1282	268	640	119	275	76	162	15	63
225032	HARDHEIM	6431	9313	897	1380	1462	3772	204	559	68	130	99	351
225033	HASZERSHEIM	2763	5950	642	1436	929	2437	216	588	95	239	85	277
225039	HOEPFINGEN	1790	3695	588	1282	424	911	139	316	63	161	42	98
225042	HUEFFENHARDT	996	2314	532	1257	263	867	141	471	76	187	26	230
225052	LIMBACH	2200	8543	527	2009	625	1719	150	404	63	167	50	180
225058	MOSBACH, STADT	17697	46072	760	1972	6591	17126	283	733	114	280	125	380
225060	MUDAU	2634	6390	516	1318	677	1684	133	347	50	136	32	136
225064	NECKARGERACH	1810	4772	792	2174	481	663	210	302	118	212	61	53
225067	NECKARZIMMERN	1937	3416	1153	1922	395	1167	235	657	108	217	101	398
225068	NEUNKIRCHEN	981	3059	638	2161	203	449	132	317	127	156	25	116
225074	OBRIGHEIM	5234	11122	1011	2174	1046	4127	202	807	84	229	87	515
225075	OSTERBURKEN, STADT	8877	11594	1869	2425	771	2099	162	439	76	188	39	169
225114	RAVENSTEIN, STADT	2821	5402	1017	1980	374	770	135	282	56	133	26	93
225082	ROSENBERG	1902	4378	907	2205	397	993	189	500	70	171	56	228
225115	SCHIEFFLENZ	3278	9690	847	2525	615	1641	159	428	70	165	49	189
225116	SCHWARZACH	1242	3176	649	1349	187	602	98	256	50	137	21	87
225091	SECKACH	3089	9752	838	2615	537	1465	146	393	68	164	43	169
225118	WALDBRUNN	2782	6726	679	1605	523	1454	128	347	65	163	23	108
225109	WALDQUERN, STADT	8728	23449	767	2181	2106	5785	185	538	83	218	66	240
225113	ZWINGENBERG	498	997	807	1468	110	338	179	498	81	193	62	249
226000	LKR RHEIN-NECKAR-KREIS	314052	750034	751	1669	98502	256067	235	570	112	239	88	272
226003	ALTUSZHEIM	2401	6496	496	1252	849	2043	175	394	105	219	41	130
226102	ANGELBACHTAL	2443	5543	736	1632	592	1630	178	480	95	220	51	206
226006	BAMMENTAL	2464	9822	532	1923	901	4316	195	845	104	242	54	543
226009	BRUEHL	6329	16099	586	1340	1977	5080	183	423	116	254	39	119
226010	DIELHEIM	3618	9887	579	1405	847	2001	135	284	84	182	26	74
226012	DOSSENHEIM	6213	10785	723	1130	1582	4133	184	433	115	270	46	116
226013	EBERBACH, STADT	15166	34227	952	2188	5734	14017	360	896	132	270	182	559
226105	EDINGEN-NECKARHAUSEN	6371	14009	489	1060	3365	6974	258	527	144	258	72	204
226017	EPFENBACH	1825	3335	941	1657	363	701	187	348	75	193	74	88
226018	EPPELHEIM	5785	17642	472	1422	2821	8409	230	678	118	318	88	284
226020	ESCHELBRONN	1074	4264	472	1923	544	2127	239	960	96	238	112	627
226022	GAIBERG	1769	2108	1153	1227	215	604	140	351	85	223	24	64
226027	HEDDESCHACH	217	351	514	802	62	175	146	400	71	193	37	171
226028	HEDDESHEIM	7415	15758	802	1516	1228	4678	133	450	89	260	20	144
226029	HEILIGKREUZSTEINACH	1454	4111	768	1772	315	681	166	293	79	149	51	94

6.1 Gemeindefinanzen – Einnahmen – 1970/76

GE BIETS STAND 1.1.77	LAND REGIERUNGSBEZIRK (RB) REGION (RG) STADTKREIS (SKR) LANDKREIS (LKK) GEMEINDE	GESAMTEINNAHMEN		GESAMTEINNAHMEN		STEUEREINNAHMEN		STEUEREINNAHMEN		EINKOMMENSTEUER		GEWERBESTEUER	
		IN 1000 DM		IN DM		IN 1000 DM		IN DM		ANTEIL		AUFKOMMEN	
				JE EINWOHNER				JE EINWOHNER		IN DM		IN DM	
		1970	1976	1970	1976	1970	1976	1970	1976	1970	1976	1970	1976
NACH LKR RHEIN-NECKAR-KREIS													
226106	HELMSTADT-BARGEN	2367	5965	721	1832	566	1101	177	338	73	166	57	103
226031	HEMSBACH	7293	18688	699	1439	1221	4935	117	380	63	210	35	140
226107	HIRSCHBERG A.D.BERGSTR.	4532	10580	571	1215	1352	3539	170	406	98	228	44	126
226032	HOCKENHEIM,STADT	14348	31535	916	1882	5196	13101	332	782	117	258	152	453
226036	ILVESHEIM	4423	10124	570	1268	1378	3843	178	481	141	289	3	144
226037	KETSCH	6117	13291	702	1234	1529	5034	175	467	108	235	38	184
226038	LADENBURG,STADT	9137	20782	902	2023	2878	11074	284	1078	129	312	116	672
226040	LAUDENBACH	2468	6259	660	1343	625	1240	167	266	97	169	38	67
226041	LEIMEN	9287	29451	641	1813	3755	10072	259	620	117	245	112	320
226104	LOBBACH	983	2231	567	1170	219	552	126	289	68	159	14	92
226046	MALSCH	1492	4315	596	1696	400	989	160	389	97	198	35	123
226048	MAUER	1888	3756	732	1213	532	1512	206	483	82	189	100	259
226049	MECKESHEIM	2651	5847	609	1305	943	2390	216	533	89	206	91	273
226054	MUEHLHAUSEN	3925	6222	676	1042	914	1987	157	333	83	180	49	106
226055	NECKARBISCHOFHEIM,ST.	2468	7804	727	2312	828	2080	244	616	86	221	117	323
226056	NECKARGEMUEND,STADT	10529	30083	886	2265	2641	6103	222	460	130	250	57	163
226058	NEIDENSTEIN	774	1816	573	1304	201	779	148	559	70	198	46	276
226059	NEULUSZHEIM	2678	5418	538	1069	908	2726	182	538	108	258	52	245
226060	NUSZLOCH	4548	11492	550	1324	1659	5037	201	580	96	245	80	295
226062	OFTERSHEIM	7425	15081	862	1373	1556	3568	181	325	131	223	23	69
226063	PLANKSTADT	4232	14061	456	1585	1539	3661	166	413	122	290	19	78
226065	RAUENBERG,STADT	4771	9375	833	1577	874	2369	153	399	94	196	35	145
226066	REICHARTSHAUSEN	845	2796	576	1896	205	764	140	518	71	202	33	248
226068	REILINGEN	4297	7455	811	1380	892	2331	168	432	91	236	48	152
226076	SANDHAUSEN	5853	16625	568	1421	1742	5031	169	430	97	227	47	158
226080	SCHOENAU,STADT	2529	7328	557	1679	1000	2420	220	555	125	260	59	228
226081	SCHOENBRUNN	1190	3954	601	1775	258	611	130	274	63	156	22	56
226082	SCHRIESHEIM,STADT	5899	25799	560	2208	2094	5471	199	468	110	242	55	175
226084	SCHWETZINGEN,STADT	13202	27541	801	1509	5460	10734	331	588	154	288	138	234
226085	SINSHEIM,STADT	21173	53951	898	2135	5168	13898	219	550	89	205	90	273
226086	SPECHBACH	698	1107	534	865	214	381	164	297	71	177	57	82
226103	ST-LEON-ROT	6567	16583	715	1653	1748	4931	190	492	86	190	78	243
226091	WALTBSTADT,STADT	4130	8461	865	1780	740	1826	155	384	81	215	41	108
226095	WALLDORF,STADT	9271	23328	732	1714	3326	10437	263	767	99	234	139	460
226096	WEINHEIM,STADT	44797	84795	1117	2077	15002	30862	374	756	148	236	172	436
226097	WIESENHACH	1118	3472	648	1412	370	792	215	322	139	153	38	125
226098	WIESLOCH,STADT	16337	41901	795	1945	6073	18015	295	836	110	247	154	530
226099	WILHELMSFELD	1587	3743	610	1354	440	1029	169	372	111	245	28	83
226101	ZUZENHAUSEN	1739	2543	995	1353	664	1271	380	676	82	212	257	367
R E G I O N N O R D S C H W A R Z W A L D													
230000	RG NORDSCHWARZWALD	477321	1053585	1016	2162	139260	372956	296	765	120	263	129	432
231000	SKR PFORZHEIM	172264	373835	1606	3465	49524	139342	462	1292	170	339	237	850
231000	PFORZHEIM,STADT	172264	373835	1606	3465	49524	139342	462	1292	170	339	237	850
235000	LKR CALW	106252	234501	890	1859	27273	72928	229	578	99	229	82	283
235006	ALTENSTEIG,STADT	9112	18132	1024	1970	2318	4488	260	488	83	217	131	256
235007	AL THENGSTETT	2623	9172	709	2069	604	3473	163	783	79	268	52	442
235033	BAD MERRENALB,STADT	3937	7107	767	1367	1154	2819	225	542	103	223	56	205
235008	BAD LIEBENZELL,STADT	6347	17268	1093	2930	1339	3095	231	525	134	220	41	237
235084	BAD TEINACH-ZAVELST.,ST.	2453	5334	1056	2280	587	1625	252	695	90	221	111	402
235085	CALW,STADT	17016	38344	813	1753	4152	13019	198	595	106	256	48	286
235018	DOBEL	1315	1851	929	1204	337	708	238	461	109	193	40	150
235020	EBHAUSEN	1908	6027	555	1844	612	1606	178	491	90	202	49	235
235022	EGENHAUSEN	833	1932	577	1312	332	825	230	560	62	186	123	330
235025	ENZKLESTERLE	2292	2295	2074	1754	254	755	230	577	86	176	57	266
235029	GECHINGEN	1891	4293	805	1487	347	1059	148	367	62	215	55	100
235032	HAITERBACH,STADT	7576	7886	1951	1923	819	3028	211	738	75	209	91	451
235035	HOEFEN AN DER ENZ	1306	2432	797	1603	422	1199	257	790	120	253	59	375
235046	NAGOLD,STADT	14634	32270	832	1689	5208	12040	296	630	109	242	154	313
235047	NEUBULACH,STADT	3591	10268	1090	2949	859	3303	261	949	80	197	141	698
235050	NEUWEILER	2565	3993	1087	1751	381	912	161	400	74	180	31	182
235055	OBERRREICHENBACH	1292	3084	614	1487	281	654	134	316	82	174	14	92
235057	OSTELSHEIM	1142	2836	689	1490	196	910	118	478	67	222	21	250
235060	ROHRODORF	1074	2399	781	1434	278	871	202	521	87	187	74	282
235065	SCHOENBERG	3164	15877	568	2226	991	2461	178	345	94	194	46	112

6.1 Gemeindefinanzen – Einnahmen – 1970/76

GE BIETS STAND 1.1.77	LAND REGIERUNGSBEZIRK (RB) REGION (RG) STADTKREIS (SKR) LANDESKREIS (LKR) GEMEINDE	GESAMTEINNAHMEN		GESAMTEINNAHMEN		STEUEREINNAHMEN		STEUEREINNAHMEN		EINKOMMENSTEUER		GEWERBESTEUER	
		IN 1000 DM		IN DM		IN 1000 DM		IN DM		ANTEIL		AUFKOMMEN	
				JE EINWOHNER				JE EINWOHNER		IN DM		IN DM	
		1970	1976	1970	1976	1970	1976	1970	1976	1970	1976	1970	1976
NOCH LKR CALW													
235066	SIMMERSFELD	1703	3189	1073	1887	303	631	191	373	64	144	48	173
235067	SIMMOZHEIM	672	3268	487	2053	179	583	129	366	82	183	25	126
235073	UNTERREICHENBACH	1374	3817	726	2141	559	854	295	479	153	273	101	162
235079	WILDBAD/SCHWARZW.,ST.	11614	20121	950	1765	3534	9348	289	820	125	291	89	408
235080	WILDBERG,STADT	4817	11307	773	1619	1227	2663	197	381	73	184	84	143
236000	LKR ENZKREIS	116803	252369	791	1624	36441	95277	247	613	116	264	95	301
236004	BIRKENFELD	8037	17537	886	1943	3207	7605	354	843	143	342	176	487
236011	EISINGEN	1617	3404	675	993	326	1333	136	389	77	187	39	174
236013	ENGELSBRAND	2284	4424	732	1230	638	1727	205	480	97	263	76	173
236019	FRIDOLZHEIM	1320	2503	652	979	381	1201	188	470	91	205	62	188
236025	HEIMSHEIM,STADT	2264	6483	812	1661	591	1697	212	435	97	199	72	177
236028	ILLINGEN	4771	8997	766	1374	1305	4194	209	640	106	265	66	327
236030	ISPRINGEN	4405	7340	682	1217	1253	3325	194	551	119	322	50	172
236074	KÄMPFELBACH	4339	5005	822	903	985	2069	187	373	128	247	33	94
236070	KELTERN	5458	10663	759	1469	1788	4455	249	614	139	250	77	317
236031	KIESELBRONN	1507	4890	789	2532	481	1119	252	579	143	283	70	236
236033	KNITTLINGEN,STADT	4841	7908	758	1326	1520	3230	238	542	97	222	104	270
236076	KOENIGSBACH-STEIN	5221	9661	725	1220	1392	3446	193	435	108	220	53	177
236038	MAULBRONN,STADT	3519	8878	617	1513	1686	3594	296	613	124	278	130	287
236039	MOENSHEIM	1904	4333	969	2156	775	2744	395	1365	88	315	262	1041
236040	MUEHLACKER,STADT	18248	50134	766	2104	7550	20548	317	862	130	301	147	497
236043	NEUENBUERG,STADT	7975	10593	1217	1576	1501	3772	229	561	116	285	68	212
236044	NEUHAUSEN	2134	7784	686	2250	649	1701	209	492	117	220	56	179
236073	NEULINGEN	3459	4844	1041	1198	632	1387	190	343	116	193	40	118
236046	NIEFERN-OESCHELBRONN	6306	15069	702	1554	2636	6549	293	676	147	301	116	337
236075	OELBRONN-DUERN	2299	2879	802	1069	665	1058	232	393	94	261	103	83
236050	OETISHEIM	2767	7508	677	1807	1032	2976	252	717	115	277	105	392
236071	REMGINGEN	5365	17210	700	2126	1454	4184	190	517	106	248	55	215
236061	STERNENFELS	1534	3375	680	1469	415	831	184	362	99	230	41	121
236072	STRAUBENHARDT	6044	10516	875	1420	1403	4148	203	560	80	241	87	271
236062	TIEFENBRONN	3037	7852	1059	2287	786	2365	274	689	110	222	129	412
236065	WIERNESHEIM	3093	6899	839	1653	651	1917	176	459	76	205	60	214
236067	WINSHEIM	1451	2706	800	1550	330	791	182	453	96	226	49	172
236068	WURMBERG	1603	2975	783	1418	408	1310	199	625	109	242	54	337
237000	LKR FREUDENSTADT	82003	192880	859	1972	26023	65409	273	669	96	219	121	372
237002	ALPERSBACH,STADT	6228	12934	920	1873	1898	4835	280	700	97	215	133	404
237075	BAD RIPPOLDSDAU-SCHAPB.	2613	7178	903	2713	557	986	193	372	79	162	48	144
237004	BAIERSBRONN	11526	27215	778	1836	3824	9762	258	659	103	216	91	347
237008	BETZWEILER-WAEDE	1215	1865	944	1407	227	483	176	365	70	177	65	114
237019	DORNSTETTEN,STADT	4261	11729	824	2085	1360	3940	263	701	83	228	134	412
237024	EMPFINGEN	1713	4907	659	1867	464	1546	178	588	59	216	75	336
237027	EUTINGEN IM GAEU	2111	5070	646	1480	445	1113	136	325	71	165	22	96
237028	FREUDENSTADT,STADT	17921	47815	926	2452	6228	16195	322	830	129	287	117	414
237030	GLATTEN	1771	3947	871	1826	517	1311	254	606	85	194	121	352
237032	GROEMBACH	333	853	648	1780	94	243	182	508	59	165	39	281
237040	HORB AM NECKAR,STADT	16928	29879	897	1556	4527	9438	240	491	85	213	114	228
237045	LOSZBURG	5294	13562	1075	2556	2490	5779	506	1091	83	181	367	831
237054	PFALZGRAFENWEILER	3320	8093	711	1622	1509	3144	323	630	97	211	160	368
237061	SCHOPFLOCH	1495	4454	844	2337	648	2144	366	1125	119	173	203	907
237073	SEEWALD	1419	4810	774	2542	375	847	204	447	62	142	52	252
237074	WALDACHTAL	3689	7992	836	1683	840	3602	190	758	66	181	84	541
237072	WOERNERSBERG	163	578	575	2358	21	43	73	174	30	98	6	41

6.1 Gemeindefinanzen – Einnahmen – 1970/76

GE BIETS STAND 1.1.77	LAND REGIERUNGSBEZIRK (RB) REGION (RG) STADTKREIS (SKR) LANDKREIS (LKR) GEMEINDE	GESAMTEINNAHMEN		GESAMTEINNAHMEN		STEUEREINNAHMEN		STEUEREINNAHMEN		EINKOMMENSTEUER		GEWERBESTEUER	
		IN 1000 DM		IN DM		IN 1000 DM		IN DM		IN DM		IN DM	
		JE EINWOHNER		JE EINWOHNER		JE EINWOHNER		JE EINWOHNER		JE EINWOHNER		JE EINWOHNER	
		1970	1976	1970	1976	1970	1976	1970	1976	1970	1976	1970	1976
R E G I E R U N G S B E Z I R K F R E I B U R G													
300000	RB FREIBURG	1729094	3683781	963	1996	454331	1140275	253	618	108	234	100	310
R E G I O N S U E D L I C H E R O B E R R H E I N													
310000	RG SÜEDL. OBERRHEIN	776749	1665418	957	1964	190180	498562	234	588	102	219	85	291
311000	SKR FREIBURG IM BRSG.	220719	426112	1255	2434	57101	146481	325	837	141	301	118	394
311000	FREIBURG IM BREISG.-ST.	220719	426112	1255	2434	57101	146481	325	837	141	301	118	394
315000	LKR BREISGAU-HOCHSCHW.	161442	344018	980	1818	32065	84662	195	447	85	180	59	195
315003	AU	772	1561	1201	1922	131	310	204	382	118	162	37	142
315004	AUGGEN	1175	3661	721	1860	292	766	179	389	79	146	36	147
315006	BAD KROZINGEN	9495	21066	1134	2073	1585	4656	189	458	82	194	59	192
315007	BADENWEILER	4139	5374	1155	1470	1476	2485	412	680	165	265	93	251
315008	BALLRECHTEN-DOTTINGEN	812	1997	762	1414	120	352	113	249	62	136	13	69
315013	BOETZINGEN	3032	4974	732	1181	768	1454	185	345	74	201	79	98
315014	BOLLSCHWEIL	665	1731	407	977	202	490	123	277	77	184	10	51
315015	BREISACH AM RHEIN, ST.	11572	18766	1367	2040	1880	5489	222	597	97	189	80	298
315016	BREITNAU	1578	2067	1010	1254	186	415	119	252	57	109	16	60
315020	BUCHENBACH	2210	4654	1027	1794	349	627	162	242	62	140	61	72
315022	BUGGINGEN	1738	3568	571	1252	533	874	175	307	92	169	39	65
315028	EBRINGEN	1690	2028	1027	1082	232	600	141	320	96	202	10	79
315131	EHRENKRICHEN	4000	8415	862	1593	585	1712	126	324	64	163	24	110
315030	EICHSTETTEN	1926	6466	873	2727	545	3375	247	1424	50	135	156	1240
315031	EISENBACH (HOCHSCHW.)	1575	4750	750	2249	646	1371	307	649	92	206	162	366
315033	ESCHBACH	479	1960	351	1302	92	406	68	270	39	169	6	73
315037	FELDBERG (SCHWARZWALD)	2322	6256	1539	3398	456	1138	302	618	103	185	63	229
315039	FRIEDENWEILER	1503	4072	976	2727	347	679	226	455	88	215	62	161
315041	GLOTTERTAL	1688	2972	642	1127	422	967	161	367	79	203	48	118
315043	GOTTENHEIM	1375	2180	763	1124	288	589	160	304	113	172	15	83
315047	GUNDELINGEN	5338	16648	838	1881	1107	3971	174	449	81	223	64	139
315048	HARTHEIM	1767	3462	811	1360	258	817	118	321	57	145	35	135
315050	HEITERSHEIM, STADT	2169	5814	611	1469	600	1366	169	345	83	164	52	130
315051	HEUWEILER	289	758	410	926	96	211	136	258	86	169	19	58
315052	HINTERZARTEN	2716	6701	1264	3019	610	1556	284	701	131	247	41	270
315056	HORBEN	628	815	850	1009	95	243	128	300	88	154	0	111
315059	IHRINGEN	2333	7850	496	1717	677	1792	144	392	70	167	31	143
315064	KIRCHZARTEN	5307	13777	891	1708	1653	3757	278	466	104	198	135	207
315068	LENZKIRCH	4033	11517	1078	2649	790	2190	211	504	91	178	48	223
315070	LOEFFINGEN, STADT	6729	14356	1201	2435	898	2831	160	480	63	149	16	249
315132	MARCH	3950	8726	872	1286	716	2444	156	360	82	149	40	167
315072	MERDINGEN	2720	1926	1501	1021	221	782	122	415	52	140	40	206
315073	MERZHAUSEN	2333	6222	886	1817	743	1990	282	581	150	259	96	285
315074	MUELLHEIM, STADT	13818	28708	1179	2357	3021	7082	258	581	108	222	87	246
315130	MUENSTER TAL / SCHWARZW.	5144	7401	1131	1616	634	1597	139	349	67	142	41	167
315076	NEUBURG A. RH., STADT	5187	16771	910	2271	966	3120	169	422	72	147	66	213
315084	OBERRIED	3051	2862	1451	1194	328	607	156	253	71	140	36	87
315086	OBERROTWEIL, STADT	3537	7928	667	1544	715	1829	135	356	46	138	37	105
315089	PFAFFENWEILER	1475	2750	930	1266	145	403	92	185	57	116	11	34
315098	SCHALLSTADT-MULFENW.	2763	4660	770	1083	521	1647	145	383	75	156	29	167
315102	SCHLUCHSEE	2843	7114	1388	3123	508	1221	248	536	79	155	54	275
315107	SOELDEN	559	808	680	1034	104	296	127	379	78	259	21	90
315094	ST. MAERGEN	1108	2172	670	1328	247	605	150	370	60	133	35	167
315095	ST. PETER	1665	3067	914	1437	237	695	130	326	57	130	39	143
315108	STAUFEN I. BREISGAU, ST.	6090	8890	1176	1322	1224	2520	236	375	91	180	105	145
315109	STEGEN	3000	5336	1304	1298	199	712	87	173	54	97	3	43
315111	SULZBURG, STADT	2124	3845	990	1849	324	744	151	358	80	176	17	131
315113	TITISEE-NEUSTADT, STADT	12146	25773	1107	2331	2912	7124	265	644	116	238	86	315
315115	UMKIRCH	2220	6928	1066	1834	282	1584	135	419	59	147	51	245
315125	WITTNAU	614	1914	930	2036	97	171	147	181	64	134	35	21
316000	LKR EMMENDINGEN	89174	207424	731	1601	21658	57520	178	444	84	189	57	206
316002	BAHLINGEN	2205	5533	768	2023	359	1052	125	385	58	151	28	164
316003	BIEDERBACH	881	1699	599	1145	116	323	79	217	41	101	11	89
316009	DENZLINGEN	4277	12542	631	1412	883	3452	130	389	80	207	21	117
316010	ELZACH, STADT	5430	15458	870	2470	994	2335	159	373	78	167	51	168
316011	EMMENDINGEN, STADT	13857	34839	633	1415	4324	11687	198	475	101	212	60	220

6.1 Gemeindefinanzen – Einnahmen – 1970/76

GE BIETS STAND 1.1.77	LAND REGIERUNGSBEZIRK (RB) REGION (RG) STADTKREIS (SKR) LANDKREIS (LKR) GEMEINDE	GESAMTEINNAHMEN		GESAMTEINNAHMEN		STEUEREINNAHMEN		STEUEREINNAHMEN		EINKOMMENSTEUER ANTEIL		GEWERBESTEUER AUFKOMMEN	
		IN 1000 DM		IN DM		IN 1000 DM		IN DM		IN DM		IN DM	
		JE EINWOHNER		JE EINWOHNER		JE EINWOHNER		JE EINWOHNER		JE EINWOHNER		JE EINWOHNER	
		1970	1976	1970	1976	1970	1976	1970	1976	1970	1976	1970	1976
NOCH LKR EMMENDINGEN													
316012	ENDINGEN, STADT	4917	10534	787	1643	1018	2678	163	418	70	164	49	198
316013	FORCHHEIM	471	1838	446	1819	82	233	78	230	34	128	3	49
316054	FREIANT	2623	6272	661	1590	453	993	114	252	57	136	24	88
316014	GUTACH IM BREISGAU	2599	3621	691	958	690	1732	183	458	103	231	47	185
316017	HERBOLZHEIM, STADT	7596	19273	1004	2451	1423	3108	188	395	84	191	58	151
316020	KENZINGEN, STADT	5650	15005	819	2225	1183	3429	171	508	85	140	46	316
316024	MALTERDINGEN	1329	5048	615	2260	477	1341	221	600	65	147	123	405
316036	REUTE	2032	2225	1220	1143	161	526	97	270	68	163	9	76
316053	RHEINHAUSEN	1857	4688	598	1502	531	1342	171	430	68	180	70	205
316037	RIEGEL	1630	2888	719	982	510	1471	225	500	78	155	92	275
316038	SASBACH	1597	4655	614	1863	277	1115	107	446	46	138	19	224
316039	SEXAU	1438	3534	684	1515	279	691	133	296	72	148	32	114
316042	SIMONSWALD	1602	3435	589	1253	363	786	134	287	66	141	31	98
316043	TENINGEN	8764	13490	879	1272	2071	6431	208	606	76	208	98	348
316045	VOERSTETTEN	824	2264	595	1305	222	759	161	437	79	171	42	225
316056	WALDKIRCH, STADT	13933	28811	751	1516	4429	9912	239	522	115	239	87	231
316049	WEISWEIL	736	3435	493	2500	199	497	133	362	64	135	20	165
316055	WINDEN IM ELZTAL	1611	3000	653	1158	294	714	119	276	62	156	29	82
316051	WYML	1314	3335	489	1251	318	914	118	343	58	143	26	153
317000	LKR ORTENAU-KREIS	305414	687865	876	1942	79357	209899	228	593	96	210	90	322
317001	ACHERN, STADT	21458	43061	1086	2101	5003	12728	253	621	103	212	107	310
317005	APPENWEIER	4491	11342	663	1508	1371	4206	202	559	85	196	78	313
317008	BAD PETERSTAL-GRIESB.	3989	8257	1213	2442	830	2092	252	619	105	183	88	370
317009	BERGHAUPTEN	1284	2291	622	1061	297	622	144	288	94	176	22	76
317011	BIBERACH	2516	3884	870	1433	573	1495	198	551	87	184	78	308
317021	DURBACH	2094	5374	658	1541	520	1023	163	293	69	152	46	90
317026	ETTENHEIM, STADT	6114	12576	686	1366	1361	3573	153	388	77	183	37	168
317029	FISCHERBACH	951	2232	734	1430	142	544	110	348	50	128	25	187
317031	FRIESENHEIM	5808	15069	588	1514	1650	4365	167	439	84	201	43	192
317034	GENGENBACH, STADT	6549	17347	633	1606	1994	4957	193	459	90	184	64	216
317039	GUTACH (SCHWARZWALDB.)	1649	2891	666	1165	575	1669	232	672	97	208	58	433
317040	HASLACH I. KINZIGTAL, ST.	4465	10813	726	1833	1594	3693	259	626	118	236	105	332
317041	HAUSACH, STADT	4040	13581	798	2778	1931	6129	381	1254	125	259	224	931
317046	HOFSTETTEN	689	1951	748	1570	63	217	68	174	33	88	9	54
317047	HOHBERG	3237	11194	481	1670	921	2143	137	320	72	188	32	88
317051	HORNBERG, STADT	4382	10713	802	2105	1338	3629	245	713	105	230	96	432
317152	KAPPEL-GRAFENHAUSEN	1962	4588	553	1296	477	1254	134	354	65	173	35	110
317056	KAPPELRODECK	3091	8119	552	1439	1191	2437	213	432	84	170	95	216
317057	KEHL, STADT	26748	56900	923	1928	6924	20725	239	702	108	248	90	384
317059	KIPPENHEIM	3111	6592	875	1743	599	2380	169	629	74	176	53	367
317065	LAHR, STADT	37035	83427	1050	2346	12771	32307	362	908	118	242	192	594
317068	LAUF	2048	4820	570	1316	541	1422	151	388	88	197	33	125
317067	LAUTENBACH	1306	2033	702	1037	276	377	148	192	90	143	26	27
317073	MAHLBERG, STADT	1722	6772	643	2389	439	964	164	340	80	170	49	125
317075	MEISZENHEIM	1919	4053	585	1271	438	1130	133	354	64	167	29	164
317078	MUEHLENBACH	624	2070	402	1378	111	308	71	205	40	111	8	63
317151	NEURIED	5454	13848	780	1937	940	2411	134	337	71	163	20	133
317085	NORDRACH	1281	2076	672	1086	449	692	236	362	84	179	93	142
317088	UBERHARMERSBACH	2145	4283	895	1785	345	766	144	319	65	145	39	139
317089	OBERRACH, STADT	15904	40880	996	2502	3111	7563	195	463	89	184	66	228
317093	UBERWOLFACH	1861	4296	704	1595	392	855	148	317	74	156	41	131
317096	OFFENBURG, STADT	65749	134416	1272	2628	15453	42493	299	831	119	272	130	475
317097	OHLBACH	1348	2672	648	1179	265	657	127	290	80	175	18	80
317098	OPPENAU, STADT	4496	8327	831	1621	987	2256	182	439	87	192	52	193
317100	ORTENBERG	1537	3148	545	1102	426	1175	151	411	89	219	29	142
317102	OTTENHOEFEN I. SCHWARZW.	2376	4133	695	1262	536	1351	157	412	84	173	36	180
317110	RENCHEM, STADT	3920	10364	636	1732	1152	2894	187	484	93	198	51	228
317153	RHEINAU, STADT	6975	14545	749	1590	1774	4635	190	507	81	203	72	267
317113	RINGSHEIM	1006	2326	539	1298	314	610	168	340	96	197	37	100
317114	RUST	1349	2982	516	1147	333	707	127	272	59	159	32	76
317116	SASBACH	2855	5845	619	1180	589	1869	128	377	69	165	26	160
317118	SASBACHMALDEN	1912	4803	1008	2464	306	761	161	391	73	174	35	93
317121	SCHUTTER TAL	1991	3963	565	1160	353	734	100	215	54	120	21	63
317122	SCHUTTERWALD	3025	8885	577	1517	1072	2185	205	373	82	200	92	139
317150	SCHWANAU	4161	9152	757	1725	763	1476	139	278	72	167	27	80

6.1 Gemeindefinanzen – Einnahmen – 1970/76

GE BIETS STAND 1.1.77	LAND REGIERUNGSBEZIRK (RB) REGION (RG) STADTKREIS (SKR) LANDKREIS (LKR) GEMEINDE	GESAMTEINNAHMEN		GESAMTEINNAHMEN		STEUEREINNAHMEN		STEUEREINNAHMEN		EINKOMMENSTEUER		GEWERBESTEUER	
		IN 1000 DM		IN DM		IN 1000 DM		IN DM		ANTEIL		AUFGKOMMEN	
				JE EINWOHNER				JE EINWOHNER		IN DM		IN DM	
		1970	1976	1970	1976	1970	1976	1970	1976	1970	1976	1970	1976
NOCH LKR ORTENAU-KREIS													
317126	SEEBACH	833	1978	548	1277	269	613	177	395	80	152	60	193
317127	SEELBACH	3156	8137	772	1845	672	1621	164	368	87	180	44	147
317129	STEINACH	2370	5667	683	1578	540	1282	156	357	57	137	69	181
317141	WILLSTAETT	5426	14740	897	2103	1681	7753	278	1106	64	170	149	878
317145	WOLFACH, STADT	6320	14212	976	2205	1493	2963	231	460	113	233	79	180
317146	ZELL A. HARMERSBACH, ST.	4683	10233	785	1651	1212	3186	203	514	96	201	72	268
R E G I O N S C H W A R Z W A L D - B A A R - H E U B E R G													
320000	RG SCHWARZW.-BAAR-HBG.	445654	954212	1031	2188	120858	305941	280	701	118	253	118	380
325000	LKR ROTTWEIL	122141	266979	942	2084	32831	81849	253	639	110	239	99	331
325001	AICH-HALDEN	2605	5120	680	1352	703	1811	183	478	89	182	52	243
325009	BOESINGEN	1445	3633	590	1476	436	1417	178	576	74	178	61	340
325072	DEISLINGEN	3784	7708	773	1581	1207	4116	247	844	110	249	93	510
325011	DIETINGEN	2654	4491	814	1365	604	1052	186	320	87	171	52	106
325012	DORNHAN, STADT	3945	7267	742	1390	1231	2773	232	530	87	205	101	258
325014	DUNNINGEN	4928	9941	1083	2170	769	2013	169	439	69	191	53	212
325015	EPFENDORF	2611	4598	844	1465	680	1354	220	431	80	195	81	199
325071	ESCHBRONN	1506	2653	882	1388	295	481	173	252	82	169	60	71
325070	FLUDORN-WINZELN	2175	3795	727	1285	588	1345	196	455	70	191	81	219
325024	HARDT	777	2735	431	1318	231	619	128	298	75	155	25	87
325036	LAUTERBACH	3256	4332	818	1127	939	2407	236	626	121	229	86	366
325045	OBERRNDORF A. NECKAR, ST.	18973	33336	1311	2310	4094	10849	283	752	132	277	107	397
325049	ROTTWEIL, STADT	27690	63614	1116	2648	7180	19322	289	804	128	283	116	422
325050	SCHENKENZELL	1899	4069	823	1919	478	926	207	437	90	190	65	188
325051	SCHILTACH, STADT	3567	11319	875	2887	1466	3337	360	851	132	253	187	536
325053	SCHRAMBERG, STADT	21433	53330	1064	2749	5770	14964	287	771	134	273	109	424
325057	SULZ AM NECKAR, STADT	7511	15066	678	1424	2879	4876	260	461	98	226	112	172
325058	TENNENBRONN	2052	10196	550	2822	817	2046	219	566	80	205	112	313
325060	VILLINGENDORF	1314	3362	622	1504	315	782	149	350	80	199	30	94
325061	VOEHRINGEN	2366	3386	772	1080	865	1612	282	514	88	230	145	234
325064	WELLENDINGEN	1578	3714	715	1656	514	1406	233	627	101	230	73	321
325069	ZIMMERN OB ROTTWEIL	4074	9315	1058	2187	768	2339	199	549	85	187	65	303
326000	LKR SCHWARZW.-BAAR-KR.	223668	445663	1153	2252	58436	143662	301	726	125	261	133	398
326003	BAD DUERRHEIM, STADT	6937	19691	812	2037	2009	5369	235	555	97	208	92	294
326005	BLUMBERG, STADT	8104	18478	764	1816	2136	6321	201	621	88	182	74	381
326006	BRAEUNLINGEN, STADT	4787	8430	878	1521	1356	3465	249	625	70	178	138	386
326075	BRIGACHTAL	2039	5151	756	1205	338	1144	125	267	62	141	33	104
326010	DAUCHINGEN	1602	4447	894	1909	402	1300	224	558	93	202	100	320
326012	ODNAUESCHINGEN, STADT	22080	33735	1337	1931	4479	11481	271	657	118	242	100	314
326017	FURTHANGEN, STADT	12802	29118	1184	2728	3479	7256	322	680	112	248	176	373
326020	GUETENBACH	1324	3008	761	1883	565	948	325	593	114	223	173	287
326027	HUEFINGEN, STADT	4632	7937	771	1301	749	2112	125	346	68	163	21	130
326031	KOENIGSFELD I. SCHWARZW.	4885	10485	883	1966	950	2100	172	394	100	220	31	116
326037	MOENCHWEILER	2465	4182	905	1370	679	1522	249	499	115	214	105	246
326041	NIEDERESCHACH	3118	5891	969	1534	538	1749	167	456	79	180	50	232
326054	SCHONWALD I. SCHWARZW.	3273	2912	1526	1215	447	1093	208	456	91	185	64	200
326055	SCHONACH I. SCHWARZWALD	3618	8007	742	1585	1453	3436	298	680	120	239	140	396
326052	ST. GEORGEN I. SCHW., ST.	12439	40193	805	2617	5489	15417	355	1004	125	288	195	670
326060	TRIBERG I. SCHWARZW.-ST.	5707	11496	756	1694	2597	4885	344	720	146	279	145	360
326061	TUNINGEN	1105	3820	504	1697	403	999	184	444	110	245	28	125
326065	UNTERKIRNACH	2372	2367	1355	1106	283	1092	161	510	86	191	48	276
326074	VILLINGEN-SCHWENNINGEN	114331	216046	1431	2716	28846	69232	361	870	153	316	162	482
326068	VOEHRENBACH, STADT	6047	10269	1354	2357	1238	2740	277	629	107	237	123	330
327000	LKR TUTTLINGEN	99845	241571	919	2193	29591	80431	273	730	115	254	115	403
327002	ALDINGEN	5326	7098	1014	1313	1264	3473	241	643	107	247	120	333
327004	BAERENTHAL	485	767	1057	1668	120	184	261	399	75	171	128	203
327005	BALGHEIM	459	1592	781	2487	86	349	146	545	100	230	1	238
327006	BOETTINGEN	603	1624	506	1397	278	653	234	562	98	229	100	287
327007	BUBSHEIM	580	1259	910	1866	172	536	271	793	113	281	119	456
327008	BUCHHEIM	349	1101	590	2024	70	160	118	294	48	133	69	113
327009	DEILINGEN	833	2872	622	2124	277	790	207	584	113	222	61	314
327010	DENKINGEN	1055	3902	648	2153	323	1157	199	638	82	188	85	391
327011	DUERBHEIM	808	3165	665	2603	220	608	181	500	98	216	41	216
327012	DURCHHAUSEN	655	1574	978	2437	88	191	131	295	65	159	21	78

6.1 Gemeindefinanzen – Einnahmen – 1970/76

GE BIETS STAND 1.1.77	LAND REGIERUNGSBEZIRK (RB) REGION (RG) STADTKREIS (SKR) LANDESKREIS (LKR) GEMEINDE	GESAMTEINNAHMEN		GESAMTEINNAHMEN		STEUEREINNAHMEN		STEUEREINNAHMEN		EINKOMMENSTEUER		GEWERBESTEUER	
		IN 1000 DM		IN DM		IN 1000 DM		IN DM		ANTEIL		AUFKOMMEN	
				JE EINWOHNER				JE EINWOHNER		JE EINWOHNER		JE EINWOHNER	
		1970	1976	1970	1976	1970	1976	1970	1976	1970	1976	1970	1976
NOCH LKR TUTTLINGEN													
327013	EGESHEIM	208	923	466	2056	101	304	225	678	107	267	74	348
327057	EMMINGEN-LIPTINGEN	2829	6262	1038	2042	442	1445	162	471	67	164	78	243
327016	FRIDINGEN A. D. DONAU, ST.	2251	7096	802	2519	794	3351	283	1189	100	297	149	824
327017	FRITTLINGEN	901	3534	615	2364	283	760	193	508	99	233	64	243
327018	GEISINGEN, STADT	5432	9673	966	1770	840	2350	149	430	65	173	44	201
327019	GOSHEIM	2777	12508	908	4070	1286	3479	421	1132	112	354	270	687
327020	GUNNINGEN	423	819	923	1676	65	144	141	294	83	151	21	99
327023	HAUSEN OB VERENA	407	850	724	1444	81	231	143	392	81	205	23	140
327025	IMMENDINGEN	4742	8542	896	1500	852	1962	161	344	98	186	29	112
327027	IRNDORF	584	1570	798	2130	118	347	161	471	80	151	44	222
327029	KOENIGSHEIM	356	796	696	1693	122	309	238	657	101	252	96	360
327030	KOLBINGEN	1348	2340	1201	2072	304	1223	271	1084	79	223	159	798
327033	MAHLSTETTEN	497	1540	667	2169	134	354	180	499	55	195	90	264
327036	MUEHLHEIM A. D. DONAU, ST.	2639	6599	892	2185	970	2349	328	778	117	244	174	460
327038	NEUHAUSEN OB ECK	2871	3624	920	1180	415	934	133	304	73	169	37	82
327040	REICHENBACH AM HEUBERG	1281	1502	2917	3923	266	681	607	1779	122	362	439	1371
327041	RENOUISHAUSEN	368	1783	662	3184	142	551	256	985	68	176	154	766
327056	RIETHEIM-WEILHEIM	1812	4019	856	1841	1036	1649	489	755	129	281	325	395
327055	SEITINGEN-OBERFLACHT	1033	2592	667	1578	264	614	171	374	81	191	46	127
327046	SPAICHINGEN, STADT	6682	18323	794	2062	2289	5869	272	660	115	254	108	339
327048	TALHEIM	1108	1641	1158	1769	184	364	193	392	96	231	48	117
327049	TROSSINGEN, STADT	11276	23534	983	2132	2754	7072	240	641	128	260	64	297
327050	TUTTLINGEN, STADT	32553	79274	1011	2468	11607	31379	360	977	147	305	157	578
327051	WEHINGEN	1919	11348	668	3809	809	2440	281	819	86	294	165	464
327054	WURLINGEN	2397	5923	853	1832	537	2170	191	671	124	235	24	377
REGION HOCHRHEIN-BODENSEE													
330000	HG HOCHRHEIN-BODENSEE	506691	1064150	918	1894	143293	335772	260	598	110	242	109	284
335000	LKR KONSTANZ	212555	437177	956	1916	58317	131840	262	578	115	248	112	247
335001	AACH, STADT	824	1775	557	1349	257	692	174	526	95	202	142	260
335002	ALLENSBACH	4142	10550	901	1893	807	2109	175	378	76	205	65	122
335098	BODMAN-LUDWIGSHAFEN	2568	3228	840	1030	728	1269	238	405	96	223	180	102
335015	BUESINGEN AM HOCHRHEIN	727	2110	796	2079	160	434	175	428	104	179	22	152
335021	EIGELTINGEN	1817	2971	625	1079	462	755	159	274	66	139	103	96
335022	ENGEN, STADT	6596	11416	828	1360	1587	4425	199	527	91	189	66	249
335025	GAIENHOFEN	2029	3813	866	1246	308	1110	131	363	72	173	13	82
335026	GAILINGEN	2127	2925	937	1255	372	858	164	368	84	193	36	109
335028	GOTTMADINGEN	6337	12935	706	1459	2162	6238	241	704	130	236	71	395
335035	HILZINGEN	4736	9554	895	1572	812	1709	153	281	76	154	30	75
335096	HOHENFELS	1056	2078	844	1536	167	253	134	187	44	98	22	48
335043	KONSTANZ, STADT	75407	131743	1121	1888	19786	46521	294	667	133	308	109	251
335055	MOOS	1208	2418	606	1072	243	668	122	296	72	161	13	68
335097	MUEHLHAUSEN-EHINGEN	1977	3636	758	1282	386	833	148	294	75	146	41	75
335057	MUEHLINGEN	1147	2594	627	1446	251	393	137	219	62	118	82	61
335061	DEHNINGEN	2587	4222	823	1308	473	1129	150	350	70	166	28	87
335099	ORSINGEN-NENZINGEN	1645	3065	838	1466	293	678	149	324	71	150	100	130
335063	RADOLFZELL A.B., STADT	17359	39752	773	1729	5803	12960	258	564	114	241	98	249
335066	REICHENAU	4895	11813	1110	2622	865	2444	196	542	98	235	56	243
335100	RIELASINGEN-WORBLINGEN	6415	9930	827	1158	1573	3650	203	426	115	221	55	129
335075	SINGEN (HOHENTWIEL), ST.	48502	124357	1039	2782	16586	32380	355	724	128	278	190	361
335077	STEISZLINGEN	2981	6434	1026	2061	682	2295	235	735	128	201	202	468
335079	STOCKACH, STADT	11107	23324	902	1849	2681	6216	218	493	105	196	107	260
335080	TENGEN, STADT	3512	7765	858	1935	563	901	137	225	59	125	30	55
335081	VOLKERTSHAUSEN	854	2768	488	1575	311	919	178	523	93	205	149	267
336000	LKR LOERRACH	173317	367159	902	1914	51208	115732	266	603	113	255	112	283
336004	AITERN	266	680	559	1343	49	111	102	219	61	136	13	62
336006	BAD BELLINGEN	1859	6646	748	2471	319	1104	128	410	61	156	10	122
336008	BINZEN	1399	1795	774	976	396	956	219	520	84	241	99	233
336010	BOELLEN	137	246	1135	2366	12	19	102	182	49	115	6	40
336012	BUERCHAU	205	470	888	2424	26	64	113	329	49	138	16	143
336014	EFRINGEN-KIRCHEN	4903	9148	813	1459	1106	2222	183	354	76	176	64	123
336019	EIMELDINGEN	705	1797	624	1155	187	550	165	353	80	163	49	151
336020	ELBENSCHWAND	155	219	771	1087	11	29	54	144	21	96	5	19
336024	FISCHINGEN	262	562	750	1272	34	107	97	242	49	97	15	101
336025	FROEHND	805	784	1614	1654	63	75	126	158	80	117	10	22

6.1 Gemeindefinanzen – Einnahmen – 1970/76

GE BIETS STAND 1.1.77	LAND REGIERUNGSBEZIRK (R8) REGION (RG) STADTKREIS (SKR) LANDKREIS (LKR) GEMEINDE	GESAMTEINNAHMEN		GESAMTEINNAHMEN		STEUEREINNAHMEN		STEUEREINNAHMEN		EINKOMMENSTEUER		GEWERBESTEUER	
		IN 1000 DM		IN DM		IN 1000 DM		IN DM		ANTEIL		AUFKOMMEN	
				JE EINWOHNER				JE EINWOHNER		JE EINWOHNER		JE EINWOHNER	
		1970	1976	1970	1976	1970	1976	1970	1976	1970	1976	1970	1976
NOCH LKR LOERRACH													
336105	GRENZACH-WYHLEN	13032	27430	1073	2217	6789	12206	559	987	135	440	375	430
336106	HAEG-EHMSBERG	1259	1689	1158	1729	133	484	122	496	67	135	19	35
336034	HASEL	575	1256	574	1208	154	237	154	228	84	160	28	52
336036	HAUSEN IM WIESENTAL	1075	2894	545	1362	451	1109	229	522	114	214	80	264
336043	INZLINGEN	2735	3598	1474	1549	292	717	157	309	83	183	40	99
336045	KANDERN,STADT	6686	11437	1081	1839	1054	2110	171	339	79	165	36	116
336050	LOERRACH,STADT	44521	106933	982	2483	14818	35408	327	822	144	294	139	455
336104	MALSBURG-MARZELL	690	1132	404	732	244	575	143	372	93	254	17	54
336057	MAULBURG	2382	5693	635	1521	1065	3808	284	1017	87	221	165	705
336060	NEUENWEG	464	766	1141	1845	56	90	138	218	73	120	12	52
336067	RAICH	480	402	1696	1471	34	63	119	231	65	92	14	103
336069	RHEINFELDEN(BADEN),ST.	24934	45034	949	1648	7135	13921	272	509	109	250	122	209
336073	RUEHMINGEN	590	991	909	1147	111	283	171	327	81	200	48	76
336074	SALLNECK	188	283	753	1225	21	36	85	158	29	114	8	13
336075	SCHALLBACH	277	841	702	1673	44	81	111	161	52	95	11	25
336078	SCHLIENGEN	2460	7148	696	1931	514	1355	145	366	60	135	34	165
336079	SCHOENAU I. SCHWARZW.,ST.	4053	5045	1717	2155	683	1662	289	710	139	262	100	385
336080	SCHOENENBERG	215	422	706	1420	44	89	144	299	92	205	16	62
336081	SCHOPFHEIM,STADT	15828	33033	1025	2103	3657	8899	237	567	116	221	78	281
336082	SCHWOERSTADT	1519	4542	622	1885	589	1090	241	452	87	220	114	222
336084	STEINEN	6214	10663	821	1356	1394	3537	184	450	100	232	49	173
336086	TEGERNAU	300	470	545	989	97	169	177	357	86	218	49	96
336087	TODTNAU,STADT	6018	12204	1108	2326	1306	2923	240	557	108	206	86	289
336089	TUNAU	113	312	671	1734	19	34	111	191	78	143	4	11
336090	UTZENFELD	474	1202	834	2380	138	272	244	538	102	210	107	266
336091	WEIL AM RHEIN,STADT	16725	38741	613	1464	6076	14961	223	565	110	277	75	226
336094	WEMBACH	152	379	700	1581	24	58	110	241	76	171	16	40
336096	WIEDEN	865	845	1666	1610	115	142	222	270	67	112	114	114
336097	WIES	1000	792	1395	1087	94	135	132	186	69	119	7	29
336098	WIESLET	323	634	623	1345	69	136	133	289	51	169	45	89
336100	WITTLINGEN	237	422	505	783	77	193	165	358	64	230	66	91
336103	ZELL IM WIESENTAL,ST.	6236	17581	837	2594	1708	3712	229	548	121	257	74	250
337000	LKR WALDSHUT	120820	259814	878	1831	33768	88200	245	621	99	214	100	344
337002	ALBBRUCK	5595	12154	988	2063	1481	5773	261	980	88	206	127	715
337013	BERNAU	1435	2906	1026	1998	238	823	170	566	77	172	32	301
337022	BONNDORF I. SCHWARZW.,ST.	5381	11226	1062	2145	1335	2920	263	558	90	190	104	292
337027	DACHSBERG(SUEDSCHW.)	936	2004	803	1648	160	359	137	295	51	144	42	87
337030	DETTIGHOFEN	783	1821	780	1766	135	250	135	242	56	128	40	69
337032	DOGERN	1040	2611	604	1354	314	889	183	461	95	201	51	207
337124	EGGINGEN	1301	2906	1100	2177	133	368	112	276	63	140	16	105
337038	GOERWILH	3877	5712	966	1450	555	1787	138	454	73	169	33	249
337039	GRAFENHAUSEN	1886	3257	1056	1732	398	1173	223	624	71	151	82	393
337045	HAUSERN	652	2691	677	2304	347	716	360	613	121	219	179	315
337049	HERRISCHRIED	1192	5497	630	3035	224	1610	119	889	58	157	16	695
337051	HOECHENSCHWAND	1591	4391	906	2357	317	980	180	526	82	188	26	244
337053	HOMENTENGEN A. HOCHRH.	2632	4291	1003	1584	337	812	128	300	60	158	32	82
337059	IBACH	351	540	1104	1661	57	99	179	306	38	106	38	125
337060	JESTETTEN	3520	7633	885	1815	656	2072	165	493	94	220	43	228
337062	KLETTGAU	5834	13273	927	2043	1181	2998	188	461	81	184	70	212
337125	KUESSABERG	2695	9821	753	2346	899	1819	251	435	73	164	144	200
337065	LAUCHRINGEN	4599	8277	876	1364	986	3313	188	546	83	170	67	295
337066	LAUFENBURG(BADEN),STADT	4250	11309	585	1566	1901	4842	262	670	102	239	121	383
337070	LOTTSTETTEN	1433	3622	789	1756	278	778	153	377	72	169	50	171
337076	MURG	4319	8752	735	1416	1145	2650	195	429	105	229	56	148
337090	RICKENBACH	2147	5841	663	1751	696	1653	215	495	75	174	107	270
337096	SAECKINGEN,STADT	13832	34248	977	2505	5421	12503	383	915	137	294	200	529
337097	ST.BLASIEN,STADT	6480	11725	1627	2853	1343	2495	337	607	109	211	140	367
337106	STUEHLINGEN,STADT	4511	6897	864	1416	762	2167	146	445	65	151	39	240
337108	TODTMOOS	810	4643	421	2319	437	981	228	490	125	225	35	180
337128	UEHLINGEN-BIRKENDORF	3647	6626	995	1572	718	1564	196	371	60	133	84	185
337126	WALDSHUT-TIENGEN,STADT	19100	29490	885	1358	6633	15289	307	704	128	263	126	368
337116	WEHR,STADT	8257	23568	729	2079	3375	10835	298	956	128	273	120	634
337118	WEILHEIM	1721	3025	822	1369	276	810	132	367	55	122	39	194
337127	WUTACH	1231	1483	1014	1256	139	282	115	239	36	106	22	71
337123	WUTOESCHINGEN	3781	7576	825	1496	892	2591	195	512	87	193	71	240

6.1 Gemeinde финанzen — Einnahmen — 1970/76

GE BIETS STAND 1.1.77	LAND REGIERUNGSBEZIRK (RB) REGION (RG) STADTKREIS (SKR) LANDEKREIS (LKR) GEMEINDE	GESAMTEINNAHMEN		GESAMTEINNAHMEN		STEUEREINNAHMEN		STEUEREINNAHMEN		EINKOMMENSTEUER		GEWERBESTEUER	
		IN 1000 DM		IN DM		IN 1000 DM		IN DM		ANTEIL		AUFKOMMEN	
				JE EINWOHNER				JE EINWOHNER		IN DM		IN DM	
		1970	1976	1970	1976	1970	1976	1970	1976	1970	1976	1970	1976
R E G I E R U N G S B E Z I R K T U E B I N G E N													
400000	RB TUEBINGEN	1265851	2880004	887	1949	379292	958124	266	648	109	247	108	318
R E G I O N N E C K A R - A L B													
410000	RG NECKAR-ALB	467203	1064867	845	1858	160454	398729	290	696	124	275	123	344
415000	LKR REUTLINGEN	200546	451177	881	1927	67288	170958	295	730	132	270	118	374
415014	DETTINGEN AN DER ERMS	7493	15418	1013	2045	2322	6328	314	839	133	267	144	471
415089	ENGSTINGEN	2553	4952	580	1086	902	1730	205	379	104	190	66	147
415019	ENINGEN UNTER ACHALM	5225	13359	617	1458	1479	7264	175	793	138	278	23	448
415027	GOMADINGEN	1370	2381	690	1176	326	557	164	275	81	180	21	60
415028	GRABENSTETTEN	516	1122	420	907	166	503	135	406	84	194	16	155
415029	GRAFENBERG	1039	2405	636	1244	281	798	172	413	101	207	42	164
415086	GUTSBEZIRK MUENSINGEN	102	226	368	915	33	85	119	345	68	174	20	112
415034	HAYINGEN,STADT	1564	3382	753	1643	346	700	166	340	63	149	51	109
415090	HOHENSTEIN	2480	4649	951	1661	453	1231	174	440	62	128	57	244
415039	HUELSEN	2519	2610	956	1002	550	1562	209	600	109	267	59	276
415092	LICHTENSTEIN	6018	10368	742	1324	1768	4063	218	519	124	263	54	180
415048	MEHRSTETTEN	1265	1746	1191	1692	257	715	242	693	69	164	128	455
415050	METZINGEN,STADT	14011	31952	742	1669	6374	17529	338	916	133	304	161	506
415053	MUENSINGEN,STADT	9827	18488	897	1649	2045	4979	187	444	88	187	55	185
415058	PFRONSTETTEN	1299	1934	952	1454	239	431	175	324	51	116	45	133
415059	PFULLINGEN,STADT	15911	37655	998	2346	5706	14966	358	932	143	319	162	488
415060	PLIEZHAUSEN	4131	13060	771	2124	790	2470	147	402	110	234	6	130
415061	REUTLINGEN,STADT	88614	219769	955	2316	32940	80650	355	850	157	305	151	450
415062	RIEDERICH	1784	3618	660	1144	847	2341	313	740	105	227	176	433
415088	ROEMERSTEIN	1866	4833	587	1456	571	1485	180	447	67	181	65	204
415091	SONNENBUEHL	4540	7387	916	1371	1336	2687	270	499	107	207	101	248
415093	ST. JOHANN	3242	5640	805	1296	757	1951	188	448	78	179	54	172
415073	TROCHTELFINGEN,STADT	4261	6975	925	1389	887	2007	192	400	89	158	58	176
415078	URACH,STADT	10755	21251	940	1979	3598	8742	314	814	135	302	127	422
415087	WALDORFHAESLACH	1826	4324	721	1410	756	1276	298	416	109	186	148	152
415080	WANNWEIL	4169	8519	934	1837	991	2614	222	564	120	251	63	253
415085	ZWIEFALTEN	2569	3155	887	1181	569	1292	196	484	77	181	69	234
416000	LKR TUEBINGEN	115480	300356	751	1808	36753	90982	239	548	111	254	86	224
416048	AMMERBUCH	4513	10821	607	1320	1199	3489	161	425	87	216	40	163
416006	BODELSHAUSEN	4225	6256	1159	1481	842	2924	231	692	0	264	190	355
416009	DETTENHAUSEN	1984	6857	618	1592	608	1964	189	456	127	229	26	161
416011	DUSZLINGEN	2154	7152	490	1603	829	2214	188	496	121	259	35	182
416015	GOMARINGEN	3344	12481	577	2012	1595	5780	275	932	126	266	110	573
416018	HIRRLINGEN	1077	3143	564	1643	299	751	156	392	77	201	43	148
416022	KIRCHENTELLINSFURT	2839	6158	668	1415	1090	2132	256	490	120	278	101	140
416023	KUSTERDINGEN	5306	6671	937	1034	1059	2441	187	378	108	212	40	115
416025	MOESSINGEN,STADT	10363	39013	826	2924	3048	7051	243	528	98	240	108	238
416026	NEHREN	2038	4407	801	1706	662	1344	260	520	115	247	105	208
416049	NEUSTETTEN	1002	2046	649	1247	206	524	133	319	50	145	39	100
416031	OFTERDINGEN	2265	5778	810	1749	845	2071	302	627	109	239	145	344
416036	ROTTENBURG A.NECKAR,ST.	22224	48282	786	1575	5296	15094	187	493	87	223	60	211
416050	STARZACH	1659	4746	543	1611	503	991	164	336	66	177	57	103
416041	TUEBINGEN,STADT	50487	136542	756	1908	18672	42212	280	590	134	285	100	223
417000	LKR ZOLLERNALBKREIS	150775	313333	882	1812	56413	136789	330	791	124	302	161	420
417079	ALBSTADT,STADT	54226	95102	1044	1906	23610	53478	455	1072	156	397	250	584
417002	BALINGEN,STADT	21668	51933	798	1766	7678	22198	283	755	118	275	116	411
417008	BISINGEN	4733	11920	688	1728	1697	4424	247	641	115	275	91	314
417010	BITZ	2824	7255	884	2145	1610	3684	504	1089	154	357	305	656
417013	BURLADINGEN	11175	23689	913	1967	3494	7827	285	650	118	265	121	311
417014	DAUTMERGEN	235	477	698	1407	38	107	113	316	65	237	6	72
417015	DORMETTINGEN	815	1145	1036	1470	173	627	220	805	97	255	66	454
417016	DOTTERNHAUSEN	2795	3342	2312	2953	2013	1585	1665	1400	102	252	1500	1144
417022	GEISLINGEN,STADT	3460	7048	673	1398	993	2436	193	483	99	233	63	229
417023	GROSSELFINGEN	728	1497	431	882	277	580	164	342	87	206	38	102
417025	HAIGERLOCH,STADT	6577	18374	709	1982	2376	6045	256	652	94	232	115	359
417029	HAUSEN AM TANN	334	727	932	2032	63	143	174	398	94	263	24	53
417031	HECHINGEN,STADT	11459	25362	731	1602	3980	11525	254	728	120	272	86	400
417036	JUNGINGEN	1374	4500	1023	3178	707	2277	527	1608	130	255	344	1184
417044	MESZSTETTEN	8170	16663	932	1750	2020	5793	230	608	106	296	106	267

6.1 Gemeindefinanzen – Einnahmen – 1970/76

GE BIETS STAND 1.1.77	LAND	GESAMTEINNAHMEN		GESAMTEINNAHMEN		STEUEREINNAHMEN		STEUEREINNAHMEN		EINKOMMENSTEUER		GEWERBESTEUER	
	REGIERUNGSBEZIRK (RB)	IN 1000 DM		IN DM		IN 1000 DM		IN DM		IN DM		IN DM	
	REGION (RG)			JE EINWOHNER				JE EINWOHNER		JE EINWOHNER		JE EINWOHNER	
	STADTKREIS (SKR)	1970	1976	1970	1976	1970	1976	1970	1976	1970	1976	1970	1976
	LANDEKREIS (LKR)												
	GEMEINDE												
NOCH LKR ZOLLERNALBKREIS													
417045	NUSPLINGEN	1731	3197	897	1631	529	1361	274	694	100	293	131	348
417047	OBERNHEIM	1151	1903	802	1341	288	752	200	530	99	272	61	208
417051	RANGENDINGEN	2844	8048	849	2045	575	1330	172	338	92	189	44	114
417052	RAISHAUSEN	522	1211	784	1763	94	438	142	637	70	302	51	264
417054	ROSENFELD,STADT	4525	10879	912	2153	861	2702	174	535	75	198	52	275
417057	SCHOENBERG,STADT	2973	5999	871	1827	847	2362	248	720	96	262	119	393
417063	STRASZBERG	1279	2923	581	1231	535	1200	243	505	119	252	84	188
417071	WEILEN UNTER D.RINNEN	261	822	619	1898	48	166	113	382	51	155	35	174
417075	WINTERLINGEN	4582	8526	746	1346	1854	3618	302	571	117	277	143	232
417078	ZIMMERN UNTER DER BURG	332	789	815	2072	54	134	133	352	61	222	35	63
REGION DONAU-ILLER													
420000	RG DONAU-ILLER	409063	856324	1031	2117	109621	282521	276	699	105	240	116	362
421000	SKR ULM	155561	398940	1526	4040	41674	102594	409	1039	163	336	170	528
421000	ULM,STADT	155561	398940	1526	4040	41674	102594	409	1039	163	336	170	528
425000	LKR ALB-DONAU-KREIS	113804	212077	766	1357	29806	76219	201	488	86	201	70	229
425002	ALLMENDINGEN	2692	5262	682	1310	1320	2137	334	532	83	183	205	294
425004	ALTHEIM	422	1070	912	2148	108	687	234	1379	64	223	126	1104
425005	ALTHEIM (ALB)	721	1760	508	1243	233	446	164	315	72	164	37	92
425008	AMSTETTEN	3137	4479	1134	1461	713	1295	258	422	97	164	83	182
425011	ASSELFINGEN	526	799	689	1069	88	151	115	202	49	145	16	6
425013	BALLENDORF	386	925	664	1587	90	228	155	391	49	114	45	206
425140	BALZHEIM	1225	1883	952	1278	213	614	165	417	71	161	39	180
425014	BEINERSTETTEN	1185	1755	762	1036	345	590	222	348	98	112	77	155
425017	BERGHUELEN	744	1886	496	1200	299	593	200	378	83	145	65	170
425019	BERNSTADT	808	1907	587	1271	163	480	118	320	65	174	15	96
425020	BLAUBEUREN,STADT	11926	19626	1016	1692	3344	7477	285	645	104	228	130	347
425141	BLAUSTEIN	9309	13402	716	986	2200	6805	169	501	101	260	40	181
425022	BOERSLINGEN	104	204	631	1385	22	46	136	313	30	113	13	80
425024	BREITINGEN	183	388	981	1893	39	37	209	181	168	133	6	6
425028	DIETENHEIM,STADT	2758	6867	534	1333	1357	2742	263	532	106	226	120	232
425031	DORNSTADT	4106	9907	613	1216	911	2615	136	321	78	167	24	102
425033	EHINGEN (DONAU),STADT	14977	32688	733	1511	4158	12329	204	570	93	210	61	299
425035	EMERINGEN	104	152	603	1036	26	18	151	125	43	103	7	3
425036	EMERKINGEN	382	723	714	1251	62	104	115	181	42	88	10	50
425039	ERBACH	6947	13165	752	1290	1574	4801	170	470	74	208	54	194
425050	GRIESINGEN	329	1091	456	1543	72	148	99	209	45	150	13	30
425052	GRUNDSHEIM	100	226	420	929	36	66	149	271	59	169	12	49
425055	HAUSEN AM BUSSEN	89	256	528	1326	21	31	126	158	27	59	9	53
425139	HEROLDSTATT	1307	2178	715	1184	368	825	201	448	82	181	78	224
425062	HOLZKIRCH	150	435	499	1673	59	84	198	323	99	185	23	53
425064	HUETTISHEIM	528	992	510	886	164	392	159	350	80	157	31	143
425137	ILLERKIRCHBERG	2288	3437	650	979	490	1380	139	393	81	248	28	114
425066	ILLERRIEDEN	2407	3447	1168	1333	234	669	113	259	71	170	12	51
425071	LAICHINGEN,STADT	7774	13744	963	1655	1815	5230	225	630	97	205	80	345
425072	LANGENAU,STADT	8990	15892	840	1385	2206	5558	206	484	91	211	74	219
425073	LAUTERACH	309	540	695	1234	72	89	163	202	71	102	13	33
425075	LONSEE	2167	4360	738	1414	557	1136	190	368	95	177	40	142
425079	MERKLINGEN	1481	1248	1042	895	356	582	250	417	63	178	129	187
425081	MUNDERKINGEN,STADT	4403	7170	957	1452	1006	3244	219	657	89	204	90	398
425083	NEENSTETTEN	612	771	910	1195	91	233	135	361	57	163	32	130
425084	NELLINGEN	1139	1490	744	996	277	547	181	366	66	159	49	136
425085	NERENSTETTEN	189	317	691	1132	37	60	134	214	46	115	2	21
425088	OBERSCHINGEN	2245	1621	1685	1046	160	453	120	292	59	183	24	65
425090	OBERMARCHTAL	812	1814	560	1368	335	417	231	315	71	157	80	88
425091	OBERSTADION	763	1495	584	1236	172	258	132	213	50	119	8	39
425092	OELLINGEN	294	333	783	895	53	84	142	227	56	136	16	30
425093	OEPFINGEN	671	2717	512	1626	129	440	98	263	38	147	29	85
425097	RAMMINGEN	509	1021	523	1069	97	293	99	307	45	149	9	108
425098	RECHTENSTEIN	101	517	403	1923	49	178	196	662	66	89	64	549
425104	ROTTENACKER	1173	2532	632	1396	425	1328	229	733	89	205	100	472
425108	SCHELKLINGEN,STADT	4028	9241	618	1456	1812	4139	278	652	99	254	134	361
425110	SCHNUERPFLINGEN	702	1057	776	1041	110	240	122	237	51	134	19	71
425112	SETZINGEN	352	1095	763	2163	54	122	118	242	41	141	11	46
425138	STAIG	1513	3729	725	1514	477	1665	228	676	71	221	121	445
425123	UNTERMARCHTAL	366	734	338	753	85	171	79	176	43	118	10	27

6.1 Gemeindefinzen – Einnahmen – 1970/76

GE BIETS STAND 1.1.77	LAND REGIERUNGSBEZIRK (RB) REGION (RG) STADTKREIS (SKR) LANDKREIS (LKR) GEMEINDE	GESAMTEINNAHMEN		GE SAMTEINNAHMEN		STEUEREINNAHMEN		STEUEREINNAHMEN		EINKOMMENSTEUER		GEWERBESTEUER	
		IN 1000 DM		IN DM		IN 1000 DM		IN DM		IN DM		IN DM	
				JE EINWOHNER				JE EINWOHNER		JE EINWOHNER		JE EINWOHNER	
		1970	1976	1970	1976	1970	1976	1970	1976	1970	1976	1970	1976
NOCH LKR ALB-DONAU-KREIS													
425124	UNTERSTADION	216	538	422	968	76	146	148	263	44	141	29	70
425125	UNTERWACHINGEN	88	141	623	936	19	31	135	202	73	156	19	10
425130	WEIDENSTETTEN	532	1561	499	1527	129	405	121	396	50	169	18	165
425134	WESTERHEIM	1599	3459	876	1648	298	872	163	416	66	159	63	200
425135	WESTERSTETTEN	941	2029	615	1312	200	508	131	328	78	187	19	101
426000	LKR BIBERACH	139698	245307	955	1642	38142	103709	261	694	85	218	126	391
426001	ACHSTETTEN	1399	3010	558	1108	420	1565	167	576	59	159	66	371
426005	ALLESHAUSEN	254	431	564	1011	62	119	138	279	45	95	19	107
426006	ALLMANNSWEILER	91	217	376	883	26	55	108	225	39	81	4	64
426008	ALTHEIM	1156	2514	782	1591	287	533	194	337	66	156	40	114
426011	ATTENWEILER	922	1816	622	1160	189	395	127	252	45	113	16	56
426013	BAD BUCHAU, STADT	3950	5518	997	1414	1050	2493	265	639	115	237	99	294
426014	BAD SCHUSSENRIED, STADT	9820	15693	1328	2045	1487	3856	201	502	82	211	75	223
426019	BERKHEIM	1061	1811	649	1047	246	524	150	303	47	113	48	121
426020	BETZENWEILER	246	480	372	748	82	156	125	243	52	99	6	79
426021	BIBERACH A.D. RISZ, ST.	50397	68682	1745	2389	14947	46818	517	1629	130	407	343	1064
426028	BURGRIEDEN	1028	2127	429	893	347	818	145	344	71	168	28	132
426031	DETTINGEN AN DER ILLER	1326	1707	836	1099	257	703	162	453	64	162	61	228
426035	DÜRMENINGEN	1184	3055	533	1358	598	1635	269	727	76	182	135	460
426036	DÜRNNAU	252	278	804	794	53	71	169	203	53	112	1	6
426038	EBERHARDZELL	2215	4222	738	1369	423	887	141	287	46	117	33	110
426043	ERLENMOOS	667	1365	564	1071	110	360	93	283	35	138	15	86
426044	EROLZHEIM	1322	3853	772	2175	292	916	170	517	62	172	50	231
426045	ERTINGEN	4392	6610	1093	1675	851	1706	212	432	81	175	85	198
426135	GUTENZELL-HUERBEL	832	1997	563	1370	296	433	200	297	45	134	62	85
426058	HOCHDORF	1018	2025	674	1243	195	584	129	358	65	139	18	160
426062	INGOLDINGEN	1878	3936	976	1729	227	596	118	262	55	148	10	76
426064	KANZACH	247	327	537	762	90	163	197	380	54	114	39	172
426065	KIRCHBERG AN DER ILLER	961	1330	640	874	263	579	175	380	60	133	59	127
426066	KIRCHDORF AN DER ILLER	1982	4678	958	2110	1314	1452	635	655	64	138	520	430
426067	LANGENENSLINGEN	2820	3926	865	1228	635	1419	195	444	63	141	61	225
426070	LAUPHEIM, STADT	12775	26882	890	1843	2946	8509	205	584	96	235	70	294
426071	MASELHEIM	1790	3405	529	959	400	1185	118	334	52	134	24	157
426073	NIETTINGEN	1191	2286	523	868	290	650	128	247	61	126	30	88
426074	MITTELBIBERACH	901	4106	444	1673	306	748	151	305	63	131	47	135
426078	MOOSBURG	61	122	366	715	16	29	95	169	54	125	6	2
426087	UCHSENHAUSEN, STADT	5441	10546	838	1640	1577	3636	243	566	75	186	117	322
426090	OGGELSHAUSEN	372	1055	446	1289	124	338	148	413	66	164	37	194
426097	RIEDLINGEN, STADT	6375	18390	725	2119	2540	7317	289	843	109	224	120	528
426100	ROT AN DER ROT	3877	4075	1024	1113	569	1372	150	375	57	143	40	174
426134	SCHENNERHOFEN	2213	5267	399	921	805	2143	145	374	62	149	46	169
426108	SCHWENDI	3605	6182	683	1196	953	2867	181	554	71	188	65	279
426109	SEEKIRCH	99	188	467	929	50	63	142	310	32	84	8	127
426113	STEINHAUSEN A.D. ROTTUM	1038	1619	638	1011	179	387	110	242	45	102	11	81
426117	TANNHEIM	1337	2586	745	1340	354	883	197	458	74	153	63	218
426118	TIEFENBACH	146	444	342	1034	43	189	101	441	51	117	6	256
426120	UMMENDORF	1680	5243	577	1603	642	1051	221	321	77	179	97	81
426121	UNLINGEN	1231	2478	615	1244	323	611	161	307	67	160	31	94
426124	UTTENWEILER	1846	3025	609	1044	485	827	160	285	52	118	28	85
426125	WAIN	492	1113	412	933	289	593	242	497	100	180	66	205
426128	WARTHAUSEN	1809	4689	638	1374	526	1479	186	433	75	180	62	189
REGION BODENSEE - OBERSCHWABEN													
430000	RG BODENSEE-OBERSCHW.	389585	958813	815	1916	109216	276874	228	553	96	222	85	254
435000	LKR BODENSEE-KREIS	123598	350777	807	2154	37035	97970	242	602	106	249	89	258
435005	BERNATJEN	1447	3372	561	598	373	1122	145	332	69	151	39	138
435010	DAISENDORF	426	1533	720	1464	101	382	171	365	72	163	67	136
435067	DEGGENHAUSEN TAL	2038	3853	692	1318	381	733	129	251	50	130	24	76
435013	ERISKIRCH	1175	5688	425	1656	538	1572	195	458	69	215	82	145
435015	FRICKINGEN	1136	3821	526	1822	298	754	138	359	67	165	19	129
435016	FRIEDRICHSHAFEN, STADT	55524	133455	1068	2607	16590	40577	319	793	138	325	139	362
435018	HAGNAU AM BODENSEE	824	2358	751	1935	239	741	218	608	104	255	46	137
435020	HEILIGENBERG	2023	3546	863	1533	327	680	140	294	71	145	18	82
435024	IMMENSTADT	2363	13552	746	2626	885	24871	279	944	104	222	121	586
435029	KRESZBRONN AM BODENSEE	5431	8594	894	1352	1406	3365	231	529	97	230	87	200

6.1 Gemeindefinanzen – Einnahmen – 1970/76

GE BIETS STAND 1.1.77	LAND	GESAMTEINNAHMEN		GESAMTEINNAHMEN		STEUEREINNAHMEN		STEUEREINNAHMEN		EINKOMMENSTEUER		GEWERBESTEUER	
	REGIERUNGSBEZIRK (RB)									ANTEIL		AUFKOMMEN	
	REGION (RG)	IN 1000 DM		IN DM		IN 1000 DM		IN DM		IN DM		IN DM	
	STADTKREIS (SKR)	1970	1976	JE EINWOHNER	1970	1976	JE EINWOHNER	JE EINWOHNER	JE EINWOHNER	JE EINWOHNER	JE EINWOHNER	JE EINWOHNER	
	LANDKREIS (LKR)												
	GEMEINDE	1970	1976	1970	1976	1970	1976	1970	1976	1970	1976	1970	1976
NOCH LKR BODENSEE-KREIS													
435030	LANGENARGEN	3831	8150	720	1511	1379	2463	259	457	106	258	103	140
435034	MARKDORF, STADT	7451	16200	887	1624	1622	4538	193	495	89	224	69	210
435035	NECKENBEUREN	4331	19737	443	2069	1380	4042	141	424	84	200	24	176
435036	MEERSBURG, STADT	3882	11454	924	2396	1043	3320	248	694	135	307	21	206
435042	NEUKIRCH	1021	2083	506	1105	289	557	143	296	53	141	23	85
435045	OBERTHEURINGEN	1814	2345	698	860	374	991	144	364	56	201	28	130
435047	OWINGEN	1503	3165	669	1174	340	672	151	249	62	135	37	61
435052	SALEM	4324	15446	650	2255	1186	2549	178	372	81	174	49	145
435053	SIPPLINGEN	1264	3152	683	1558	252	681	136	336	86	194	15	99
435054	STETTEN	528	894	632	903	83	333	99	337	56	218	13	28
435057	TETTINGEN, STADT	6296	32734	501	2310	2685	6923	214	489	75	199	85	220
435059	UEBERLINGEN, STADT	12353	46969	754	2604	4454	13472	271	747	122	254	97	333
435066	UHLINGEN-MUEHLHOFEN	2570	8674	553	1858	808	2232	174	478	93	248	45	135
436000	LKR RAVENSBURG	175182	422181	816	1873	47681	121405	222	539	92	213	81	254
436001	ACHBERG	551	1003	568	997	177	244	182	243	44	94	16	83
436003	AICHSSTETTEN	1062	2723	530	1322	348	774	174	376	68	144	45	163
436004	AITRACH	1241	2076	531	805	475	1273	203	493	75	183	79	265
436005	ALTSCHAUEN	3382	7045	894	1553	866	1620	229	357	89	157	92	143
436006	AMTZELL	1192	3764	497	1477	322	782	134	307	56	144	30	106
436094	ARGENBUEHL	3296	6580	657	1331	790	1376	158	278	49	105	51	112
436008	AULENDORF, STADT	5047	11095	725	1647	1418	3364	204	500	93	232	56	199
436009	BAD WALDSEE, STADT	11218	32596	850	2313	2724	8286	206	588	77	283	79	236
436010	BAD WURZACH, STADT	9158	23484	810	2018	1907	5780	169	497	61	155	53	249
436011	BAIENFURT	4529	8590	724	1362	1241	3778	198	599	90	271	73	248
436012	BAINOT	2874	4993	1082	1463	306	857	115	251	67	155	13	68
436013	BERG	1849	6823	711	2209	366	1120	141	363	69	167	24	146
436014	BERGATREUTE	1015	3439	476	1502	283	668	132	292	54	123	34	107
436018	BODNEGG	2201	4472	904	1831	262	646	108	265	37	129	20	87
436019	BOMS	372	506	825	1127	66	86	145	192	62	115	19	26
436024	EBENWEILER	350	784	566	1201	95	157	154	241	66	130	29	66
436093	EBERSBACH-MUSBACH	705	1129	595	1002	141	266	119	236	51	116	13	53
436027	EICHSTEGEN	366	400	881	1026	36	73	86	188	32	88	3	44
436032	FLAISCHMANGEN	182	349	427	879	59	115	139	289	83	72	12	179
436096	FRONREUTE	1826	6281	759	2263	284	703	118	253	48	132	9	72
436039	GRUENKRAUT	1511	3116	757	1515	368	921	185	448	77	165	58	213
436040	GUGGENHAUSEN	114	109	598	558	24	28	124	143	31	57	2	6
436095	HORGENZELL	1739	3840	519	1084	408	731	122	206	51	116	16	47
436047	HOSZKIRCH	314	673	616	1412	63	162	123	339	57	146	21	112
436049	ISNY IM ALLGAEU, STADT	9999	17023	853	1376	2608	6628	223	536	93	174	76	289
436052	KISZLEGG	5598	11493	832	1680	1305	2993	194	437	61	155	80	224
436053	KOENIGSEGGMALD	446	500	874	912	118	254	232	463	85	154	67	259
436055	LEUTKIRCH I. ALLGAEU, ST.	13562	31227	692	1555	4318	8751	220	436	81	190	96	194
436064	RAVENSBURG, STADT	44647	93634	1023	2206	14342	36204	329	853	134	312	142	427
436067	RIEDHAUSEN	129	548	298	1291	52	146	121	344	52	102	11	170
436069	SCHLIER	1875	3077	859	1053	309	899	142	308	61	141	30	126
436077	UNTERWALDHAUSEN	147	178	719	890	22	46	106	228	34	93	15	65
436078	VOGT	3416	4889	1209	1400	408	1616	144	463	57	170	42	239
436079	WALDBURG	1029	1753	547	863	235	613	125	302	46	161	33	94
436081	WANGEN I. ALLGAEU, STADT	15698	46486	716	2016	5416	12548	247	544	104	213	93	268
436082	WEINGARTEN, STADT	16429	60175	904	2845	4088	13598	225	643	114	235	70	350
436083	WILHELMSDORF	2833	6844	808	1599	400	1165	114	272	61	121	17	115
436085	WOLFEGG	2098	4623	739	1698	503	1036	177	381	85	242	36	76
436087	WOLPERTSWENDE	1182	3865	405	1259	524	1101	180	359	83	188	56	121
437000	LKR SIGMARINGEN	90805	185855	823	1658	24500	57498	222	513	91	199	88	246
437005	BEURON	651	2415	640	2289	226	364	222	345	82	145	106	138
437008	BINGEN	1564	3863	663	1636	413	902	175	382	96	212	33	100
437031	GAMMERTINGEN, STADT	5066	11320	1011	1986	876	2934	175	515	73	194	61	263
437044	HERBERTINGEN	1990	7077	533	1762	730	1270	195	316	80	145	64	114
437124	HEROWANGEN-SCHONACH	1026	2624	606	1456	216	405	127	225	47	128	18	40
437047	HETTINGEN, STADT	1867	2835	977	1491	554	1256	290	660	81	202	153	384
437053	HOHEN TENGEN	2143	4512	540	1116	478	1065	120	263	59	130	20	127
437056	ILLMENSEE	1394	2366	1073	1862	175	319	135	251	35	100	41	88
437059	INZIGKOFEN	1638	3529	719	1542	399	1193	175	521	73	165	71	298
437065	KRAUCHENWIES	2605	5998	711	1563	882	1459	241	380	79	164	124	155

6.1 Gemeindefinanzen – Einnahmen – 1970/76

GE BIETS STAND 1.1.77	LAND	GESAMTEINNAHMEN		GESAMTEINNAHMEN		STEUEREINNAHMEN		STEUEREINNAHMEN		EINKOMMENSTEUER		GEWERBESTEUER	
	REGIERUNGSBEZIRK (RB)									ANTEIL		AUFKOMMEN	
	REGION (RG)	IN 1000 DM		IN DM		IN 1000 DM		IN DM		IN DM		IN DM	
	STADTKREIS (SKR)			JE EINWOHNER				JE EINWOHNER		JE EINWOHNER		JE EINWOHNER	
	LANDKREIS (LKR)												
	GEMEINDE	1970	1976	1970	1976	1970	1976	1970	1976	1970	1976	1970	1976
NOCH LKR SIGMARINGEN													
437072	LEIBERTINGEN	1112	3199	588	1740	257	559	136	304	53	141	75	124
437076	MENGEN, STADT	9138	18950	1058	2165	2115	5588	245	638	104	203	101	362
437078	MESZKIRCH, STADT	4902	9997	680	1437	1916	3460	266	497	84	182	145	249
437082	NEUFRA	1384	2445	803	1444	511	906	296	535	120	287	133	185
437086	OSTRACH	5046	5737	1042	1153	824	2197	170	442	62	150	38	198
437088	PFULLENDORF, STADT	8187	19002	931	1976	2871	7088	327	737	91	196	182	463
437123	SAULDORF	1568	2751	643	1199	305	616	125	268	45	94	69	110
437100	SAULGAU, STADT	14054	27534	912	1804	3297	9140	214	599	98	210	69	298
437101	SCHPEER, STADT	1688	2244	750	1016	673	1274	299	577	97	196	126	242
437102	SCHWENNINGEN	1143	1904	740	1207	393	673	254	427	82	210	228	213
437104	SIGMARINGEN, STADT	11134	26768	746	1749	3526	9283	236	606	122	264	71	272
437105	SIGMARINGENDORF	2444	4470	759	1389	1094	1769	340	550	152	272	143	218
437107	STETTEN A. KALTEN MARKT	5073	7828	846	1406	1126	2350	188	422	109	257	53	133
437114	VERINGENSTADT, STADT	2223	3648	983	1711	369	957	163	449	72	224	53	139
437118	WALD	1764	2839	774	1185	274	471	120	197	45	105	21	48

Gemeindefinanzen – Ausgaben –

6.2 Gemeindefinanzen — Ausgaben — 1970/76

GE BIETS STAND 1.1.77	LAND REGIERUNGSBEZIRK (RB) REGION (RG) STADTKREIS (SKR) LANDKREIS (LKR) GEMEINDE	GESAMTAUSGABEN		GESAMTAUSGABEN		PERSONALAUSGABEN		BAUINVESTITIONEN		SCHULDENTILGUNG		VERÄNDERUNG DER GESAMT AUSGABEN IN % 1976/70
		IN 1000 DM		IN DM JE EINWOHNER		IN DM JE EINWOHNER		IN DM JE EINWOHNER		IN DM JE EINWOHNER		
		1970	1976	1970	1976	1970	1976	1970	1976	1970	1976	
000000	LD BADEN-WUERTTEMBERG	9439188	20113932	1054	2206	217	441	302	372	43	86	113.1
R E G I E R U N G S B E Z I R K S T U T T G A R T												
100000	R8 STUTT GART	3597506	7946745	1061	2319	213	437	311	390	35	76	120.9
R E G I O N M I T T L E R E R N E C K A R												
110000	RG MITTLERER NECKAR	2590262	5732069	1130	2462	238	474	312	363	35	75	121.3
111000	SKR STUTT GART	1020288	2288749	1609	3878	479	912	260	384	49	64	124.3
111000	STUTT GART, L. -HAUPTST.	1020288	2288749	1609	3878	479	912	260	384	49	64	124.3
115000	LKR BOEBLINGEN	285266	737352	1077	2544	171	403	390	516	37	62	158.5
115001	AIDLINGEN	5355	13384	965	1943	98	234	584	376	19	35	149.9
115002	ALTDORF	2115	3546	1086	1466	84	221	705	399	28	38	67.7
115003	BOEBLINGEN, STADT	53983	115600	1360	2880	204	496	594	605	36	74	114.1
115004	BONDORF	1523	5109	588	1819	75	174	282	608	15	178	235.4
115010	DECKENPFRONN	2065	4735	1338	2666	178	180	835	645	81	40	129.3
115013	EHNINGEN	8942	9952	1512	1483	79	239	482	255	17	27	11.3
115015	GAERTRINGEN	3916	14270	596	1610	87	217	175	507	83	34	264.4
115016	GAUFELDEN	2454	5879	592	1195	72	230	238	293	10	12	139.6
115054	GRAFENAU	3016	6107	677	1269	80	214	268	213	53	35	102.5
115021	HERRENBERG, STADT	23885	45700	1139	1860	166	388	406	512	29	41	91.3
115022	HILDRIZHAUSEN	1725	5398	801	2244	120	267	381	421	33	30	212.9
115024	HOLZGERLINGEN	6917	12634	950	1553	117	273	403	481	22	38	82.6
115053	JETTINGEN	2995	7380	787	1654	71	166	224	762	17	29	146.4
115028	LEONBERG, STADT	28087	67635	835	1880	160	394	128	217	20	52	140.8
115029	MAGSTADT	4110	10035	587	1268	113	235	208	237	42	43	144.2
115034	MOETZINGEN	910	4991	468	2252	80	218	173	1182	17	134	448.3
115037	NUFRINGEN	3966	5462	1381	1559	77	183	199	244	312	46	37.7
115041	RENNINGEN	6925	22332	659	1834	109	268	266	680	19	34	222.5
115042	RUTESHEIM	5554	18785	709	2420	90	234	203	693	19	7	238.2
115044	SCHWENNINGEN	8680	16302	1045	1808	118	236	518	118	78	501	87.8
115045	SINDEL FINGEN, STADT	80323	275511	1529	5129	309	766	492	827	43	43	243.0
115046	STEINENBRONN	2386	9575	587	2053	89	225	228	718	15	66	301.3
115048	WALDENBUCH, STADT	3636	13150	668	1968	127	301	305	501	18	53	261.7
115050	WEIL DER STADT, STADT	12588	25186	1002	1797	131	245	495	303	40	56	100.1
115051	WEIL IM SCHÖNBUCH	6287	12390	903	1526	105	244	399	634	54	39	97.1
115052	WEISSACH	2924	6303	632	1229	78	237	212	154	31	43	115.6
116000	LKR ESSLINGEN	417855	912287	973	2031	163	360	340	353	32	117	118.3
116076	AICHWALD	2978	9950	688	1503	72	204	170	468	50	52	234.1
116004	ALTBACH	3492	12306	677	2177	95	161	216	181	55	235	252.4
116005	ALTDORF	466	759	652	1031	56	191	359	458	18	0	62.9
116006	ALTENRIET	748	2148	765	1824	79	165	296	858	24	18	187.1
116007	BALTMANSWEILER	2100	6112	516	1310	71	172	203	153	15	37	191.1
116008	BEMPFLINGEN	2896	5847	1067	1913	97	198	578	566	14	27	101.9
116011	BEUREN	1841	11027	637	3547	69	187	317	2435	6	19	499.1
116012	BISSINGEN AN DER TECK	2015	3373	764	1123	102	189	160	324	12	17	67.4
116014	DEIZISAU	6870	19298	1106	3086	96	194	473	163	128	589	180.9
116015	DENKENDORF	7314	16346	751	1757	94	205	241	310	29	62	123.5
116016	DETTINGEN UNTER TECK	6534	9879	1598	2025	92	185	162	704	13	23	51.2
116018	ERKENBRECHTSWEILER	936	2903	637	1826	90	192	304	853	28	11	210.0
116019	ESSLINGEN A. NECKAR, ST.	128836	267666	1311	2846	325	769	346	349	43	60	107.8
116077	FILDERSTADT, STADT	22083	55372	710	1591	89	255	317	357	27	65	150.7
116020	FRICKENHAUSEN	5835	10845	791	1395	77	181	414	236	6	17	85.9
116021	GROETZINGEN, STADT	5721	5709	877	769	94	15	465	95	17	24	-0.2
116022	GROSZBETTLINGEN	1886	4738	763	1419	83	183	233	184	11	137	151.3
116027	HOCHDORF	1877	3987	514	1070	89	126	138	244	25	44	112.4
116029	HOLZMADEN	657	1367	425	862	63	135	23	202	8	15	108.2
116033	KIRCHHEIM U. TECK, STADT	27042	93131	827	2971	172	372	236	587	24	590	244.4
116035	KOENGEN	6117	12465	758	1549	92	192	306	329	26	37	103.8
116036	KOHLBERG	1096	3321	611	1689	128	195	283	608	17	35	203.1
116078	LEINFELD, -ECHTERDINGEN	32695	62773	1083	1835	113	280	508	341	22	44	92.0
116079	LENNINGEN	7166	11487	928	1485	88	192	381	338	116	58	60.3
116037	LICHTENWALD	1216	2583	887	1307	91	194	531	409	26	30	112.4

6.2 Gemeindefinanzen – Ausgaben – 1970/76

GE BIETS STAND 1.1.77	LAND	GESAMTAUSGABEN		GESAMTAUSGABEN		PERSONAL AUSGABEN		BAUINVESTITIONEN		SCHULDENTILGUNG		VERÄNDERUNG DER. GESAMT AUSGABEN IN %
	REGIERUNGSBEZIRK (RB)	IN 1000 DM		IN DM		IN DM		IN DM		IN DM		
	REGION (RG) STADTKREIS (SKR) LANDKREIS (LKR) GEMEINDE	1970	1976	JE EINWOHNER	1976	JE EINWOHNER	1976	JE EINWOHNER	1976	JE EINWOHNER	1976	
NOCH LKR ESSLINGEN												
116041	NECKARTALFINGEN	2465	3535	865	1129	120	243	542	129	13	14	43.4
116042	NECKARTENZLINGEN	4503	8237	911	1632	110	250	559	249	10	38	82.9
116043	NEIDLINGEN	1259	1804	902	1211	121	174	504	309	9	337	43.3
116046	NEUFFEN, STADT	3735	8737	756	1827	102	255	312	353	34	45	133.9
116047	NEUHAUSEN A. D. FILDERN	6640	17336	754	1806	96	195	192	240	31	573	161.1
116048	NOTZINGEN	2207	4690	998	1724	104	183	486	846	9	13	112.5
116049	NUERTINGEN, STADT	37251	52061	1235	1515	184	393	460	230	17	32	39.8
116050	OBERBOIHINGEN	3927	5425	1017	1485	68	231	708	327	6	22	38.1
116053	OHMDEN	656	1930	524	1224	98	144	117	414	4	24	194.1
116080	OSTFILDERN, STADT	20347	49691	799	1770	91	226	306	132	21	156	144.2
116054	OWEN, STADT	2126	5494	785	1984	86	181	285	682	27	11	158.5
116056	PLOCHINGEN, STADT	11577	25962	898	2083	155	315	86	171	55	63	124.3
116058	REICHENBACH A. D. FILS	6369	18408	781	2464	129	287	96	1193	30	65	189.0
116063	SCHLAITDORF	532	1161	521	958	127	233	98	173	28	35	118.1
116068	UNTERENSINGEN	1992	6496	589	1667	81	170	274	435	12	110	226.1
116070	WEILHEIM A.D.TECK, ST.	6765	18268	902	2312	87	259	540	412	21	184	170.0
116071	WENDLINGEN A.NECKAR, ST.	11309	20354	811	1427	104	208	359	155	15	26	80.0
116072	WERNAU(NECKAR), STADT	9234	20379	736	1641	135	234	250	216	43	71	120.7
116073	WOLFSCHLUGEN	4544	6926	1257	1573	64	175	857	333	97	12	52.4
117000	LKR GOEPPINGEN	196907	384084	866	1687	135	282	262	294	29	54	95.1
117001	ADELBERG	823	2782	528	1917	62	263	182	775	19	0	238.0
117002	AICHELBERG	615	727	871	948	66	170	476	113	44	15	18.2
117003	ALBERSHAUSEN	2754	4628	863	1301	96	201	462	115	17	21	68.0
117006	BAD DITZENBACH	2041	5367	662	1824	102	187	63	588	20	33	163.0
117007	BAD UEBERKINGEN	2376	6442	797	1783	89	186	337	200	19	32	171.2
117009	BIRENBACH	1223	1641	1142	1116	103	206	748	212	38	30	34.1
117010	BOEHMENKIRCH	2802	5543	621	1231	71	191	228	171	21	28	97.8
117011	BOERTLINGEN	834	1551	620	1050	68	120	113	449	29	0	86.0
117012	BOLL	2231	3745	605	951	120	213	69	162	40	0	67.8
117014	DEGGINGEN	3776	5162	696	886	85	137	350	126	16	12	36.7
117015	DONZDORF, STADT	9012	14974	934	1420	96	204	422	225	18	27	66.2
117016	DRACKENSTEIN	456	409	1397	1316	50	102	988	511	73	47	-10.2
117017	DUERNAU	1105	2287	719	1617	84	195	229	579	42	74	106.9
117018	EBERSBACH A. D. FILS, ST.	14598	25165	1042	1807	118	269	237	367	10	200	72.4
117019	EISLINGEN/FILS, STADT	16789	26126	927	1422	129	252	287	166	48	67	55.6
117020	ESCHENBACH	780	2005	739	1404	76	121	436	284	17	107	157.0
117023	GAMMELSHAUSEN	577	1951	804	1414	107	103	370	697	55	10	238.2
117024	GEISLINGEN A.D.ST. ,ST.	26687	44739	880	2306	187	422	252	410	21	47	142.6
117025	GINGEN AN DER FILS	2107	4543	519	1087	105	205	100	129	21	23	115.6
117026	GOEPPINGEN, STADT	57742	107200	1014	2002	191	401	214	341	44	45	85.7
117028	GRUIBINGEN	747	2976	518	1904	82	226	157	814	20	34	298.2
117029	HATTENHOFEN	2101	4590	1193	2101	93	203	802	584	14	392	118.4
117030	HEININGEN	2718	5390	790	1245	108	149	321	206	11	20	98.3
117031	HOHENSTADT	218	1028	460	1944	62	77	21	1422	75	10	371.6
117033	KUCHEN	3622	5687	688	1080	96	166	264	97	27	37	57.0
117061	LAUTERSTEIN, STADT	1417	3274	538	1266	92	180	47	251	18	28	131.1
117035	MUEHLHAUSEN IM TAELE	658	1673	772	2105	85	263	236	148	8	15	154.5
117037	OTTENBACH	1213	2686	791	1382	68	114	442	320	17	31	121.4
117038	RECHBERGHAUSEN	4042	4594	879	946	85	155	481	155	26	32	13.7
117042	SALACH	4519	10017	631	1566	108	239	104	402	23	53	121.7
117043	SCHLAT	1270	3129	870	2131	72	130	563	603	9	37	146.3
117044	SCHLIERBACH	1484	3687	514	1107	90	195	187	133	21	32	148.4
117049	SUESZEN	6703	14751	809	1815	96	216	229	71	18	48	120.1
117051	UHINGEN	9951	21456	844	1855	121	290	345	201	25	54	115.6
117053	WAESCHENBEUREN	1389	2586	533	977	83	159	128	188	18	50	86.1
117055	WANGEN	1852	3200	671	1117	65	140	293	131	24	14	72.7
117058	WIESENSTEIG, STADT	2316	3605	872	1413	82	244	294	379	12	30	55.7
117060	ZELL UNTER AICHELBERG	1356	2769	915	1437	102	234	338	529	24	33	104.2
118000	LKR LUDWIGSBURG	374796	787913	932	1864	144	297	324	335	27	70	110.2
118001	AFFALTERBACH	2154	4647	684	1270	84	212	412	219	3	8	115.8
118002	ALDINGEN AM NECKAR	10137	23615	739	1486	81	245	301	447	24	64	133.0
118003	ASPERG, STADT	7631	11839	622	985	134	287	90	91	15	28	55.1
118006	BENNINGEN AM NECKAR	2459	4987	626	1206	63	188	249	68	20	30	102.8
118007	BESIGHEIM, STADT	7490	21065	915	2603	147	358	419	801	37	69	181.2

6.2 Gemeindefinanzien — Ausgaben — 1970/76

GE BIETS STAND 1-1-77	LAND	GESAMTAUSGABEN		GESAMTAUSGABEN		PERSONALAUSGABEN		BAUINVESTITIONEN		SCHULDENTILGUNG		VERÄNDERUNG DER GESAMT AUSGABEN IN % 1976/70
	REGIERUNGSBEZIRK (RB)	IN 1000 DM		IN DM		IN DM		IN DM		IN DM		
	REGION (RG)			JE EINWOHNER		JE EINWOHNER		JE EINWOHNER		JE EINWOHNER		
	STADTKREIS (SKR)											
	LANDKREIS (LKR)	1970	1976	1970	1976	1970	1976	1970	1976	1970	1976	
	GEMEINDE											
NOCH LKR LUDWIGSBURG												
118079	BIETIGHEIM-BISSINGEN, ST.	42357	65564	1291	1951	287	380	455	402	44	61	54.8
118010	BOENNIGHEIM, STADT	6998	9862	1108	1588	93	160	560	307	28	52	40.9
118011	DITZINGEN, STADT	15412	38986	843	1794	135	300	242	205	25	51	153.0
118012	EBERDINGEN	2584	8060	694	1748	92	204	300	285	20	346	211.9
118014	ERDMANNHAUSEN	2607	6606	718	1709	111	218	3	329	93	137	153.4
118015	ERLIGHEIM	1489	2406	912	1428	78	225	524	354	6	25	61.5
118078	FREIBERG AM NECKAR	10251	22928	914	1781	78	227	279	553	40	32	123.7
118016	FREUDENTAL	1018	2851	719	1534	78	176	411	570	19	21	180.0
118018	GEMMIGHEIM	1908	7506	571	2222	58	196	179	267	10	14	293.4
118019	GERLINGEN, STADT	13918	42041	754	2389	121	293	215	278	19	54	202.1
118021	GROSZBOTTHAR, STADT	5403	10981	928	1745	84	223	553	271	34	60	103.2
118027	HEMMINGEN	4322	13303	1373	1943	93	193	594	174	26	460	207.8
118028	HESSIGHEIM	878	2556	481	1436	89	241	108	624	16	53	190.9
118077	INGERHEIM	2218	7354	558	1566	101	207	203	311	15	10	231.6
118040	KIRCHHEIM AM NECKAR	2682	4718	615	1118	82	204	61	137	28	26	75.9
118080	KORTAL-MUENCHINGEN, ST.	11486	32336	691	1926	110	246	142	289	62	34	181.5
118046	KORNWESTHEIM, STADT	19440	51360	674	1873	164	345	195	297	11	16	164.2
118047	LOECHHAU	3026	4891	770	1182	105	149	287	8	15	61.6	
118048	LUDWIGSBURG, STADT	109218	178323	1258	2166	204	421	363	260	29	80	63.3
118049	MARBACH AM NECKAR, ST.	10259	20313	853	1688	105	270	418	205	10	30	98.0
118050	MARKGROENINGEN, STADT	9100	23710	795	1933	131	279	262	300	19	59	160.5
118051	MOEGLINGEN	6098	17669	830	1757	47	146	385	412	22	22	189.7
118053	MUNDELSHEIM	1401	6164	563	2505	83	201	210	1530	49	58	340.0
118054	MURR	3001	6146	1003	1652	84	187	499	322	54	34	104.8
118059	OBERRIECHINGEN, STADT	756	2924	470	1495	88	242	140	459	24	17	286.5
118060	OBERSTENFELD	4604	9882	933	1714	83	201	373	679	23	36	114.6
118063	PLEIDELSHEIM	3043	5669	819	1380	84	244	366	303	20	30	86.3
118076	SACHSENHEIM, STADT	9274	19301	746	1445	106	243	305	344	21	78	108.1
118067	SCHWIEBERDINGEN	10163	24547	1606	2901	83	178	1038	758	23	230	141.5
118068	SERSHEIM	2598	6302	776	1853	88	227	378	533	19	31	142.6
118070	STEINHEIM A. D. MURR, ST.	6542	15472	907	1914	100	265	344	733	37	39	136.5
118071	TAMM	3017	8013	603	1244	81	243	210	369	11	34	165.6
118073	VATHINGEN A. D. ENZ, ST.	15422	38361	727	1744	103	288	297	183	23	151	148.7
118074	WALHEIM	2432	4658	897	1657	124	278	481	172	17	23	91.5
119000	LKR REMS-MURR-KREIS	295150	621684	885	1784	117	280	328	295	27	73	110.6
119001	ALFDORF	4487	11677	835	2120	80	229	403	711	18	171	160.2
119003	ALLMERSBACH IM TAL	3509	4809	1281	1295	66	189	361	165	17	45	37.1
119004	ALTHUETTE	2794	5551	1107	1878	103	190	392	326	26	30	98.6
119087	ASPACH	3982	7986	664	1286	68	306	225	150	21	35	100.6
119006	AUENWALD	3127	8828	804	1892	91	235	413	341	31	139	182.3
119008	BACKNANG, STADT	30707	57604	1009	1979	161	347	388	129	34	119	87.6
119089	BERGLEN	2899	10159	653	2110	64	208	201	853	11	58	250.4
119018	BURGSTETTEN	1247	4452	462	1553	87	236	60	328	20	44	257.0
119020	FELLBACH, STADT	37456	106656	872	2528	136	286	235	626	20	41	184.8
119024	GROSZERLACH	953	2650	499	1331	111	180	96	573	29	36	178.0
119037	KAISERSBACH	794	1698	434	867	100	193	36	250	0	13	113.9
119093	KERNEN IM REMSTAL	11641	21442	889	1513	72	177	438	162	30	47	84.2
119038	KIRCHBERG AN DER MURR	2536	4385	796	1337	94	262	417	204	28	53	72.9
119041	KORB	6073	14373	662	1482	61	198	248	163	13	69	136.7
119042	LEUTENBACH	5411	7329	740	896	84	175	332	117	16	38	35.5
119044	MURRHARDT, STADT	12857	24478	951	1836	174	275	419	173	23	42	90.4
119053	OPPENWEILER	2860	4861	825	1450	93	268	316	196	16	47	70.0
119055	PLUEDERHAUSEN	4782	11355	667	1455	145	293	53	63	17	36	137.4
119090	RENSHALDEN	9161	19098	792	1585	76	194	310	203	18	18	108.5
119061	RUDERSBERG	5112	13423	585	1519	67	210	168	207	32	49	162.6
119067	SCHORNDORF, STADT	31400	59867	1013	1824	152	364	338	228	23	180	90.7
119068	SCHWAIKHEIM	6124	8742	796	1140	105	231	447	74	19	43	42.8
119069	SPIEGELBERG	1559	2990	925	1895	87	219	512	596	22	51	91.8
119075	SULZBACH AN DER MURR	3466	8073	733	1735	144	285	154	271	24	22	132.9
119076	URBACH	4357	11399	633	1638	101	190	107	167	20	48	161.6
119079	WAIBLINGEN, STADT	39370	78453	915	1759	114	321	261	347	48	53	99.3
119091	WEINSTADT, STADT	22353	38186	1236	1705	82	286	699	299	23	78	70.8
119083	WEISSACH IM TAL	3286	7904	781	1750	89	224	326	299	19	293	140.5
119084	WELZHEIM, STADT	9035	14997	1106	1800	137	288	413	235	60	70	66.0
119085	WINNENDEN, STADT	18104	34423	883	1567	128	334	426	174	23	52	90.1

6.2 Gemeindefinanzen – Ausgaben – 1970/76

GE- BIETS STAND 1.1.77	LAND	GESAMTAUSGABEN		GESAMTAUSGABEN		PERSONALAUSGABEN		BAUINVESTITIONEN		SCHULDENTILGUNG		VERÄNDERUNG DER GESAMT AUSGABEN IN % 1976/70
	REGIERUNGSBEZIRK (RB)	IN 1000 DM		IN DM		IN DM		IN DM		IN DM		
	REGION (RG)			JE EINWOHNER		JE EINWOHNER		JE EINWOHNER		JE EINWOHNER		
	STADTKREIS (SKR)											
	LANDKREIS (LKR)											
	GEMEINDE	1970	1976	1970	1976	1970	1976	1970	1976	1970	1976	
NOCH LKR REMS-MURR-KREIS												
119086	WINTERBACH	3709	13835	685	2223	87	225	288	609	27	36	273.0
R E G I O N F R A N K E N												
120000	RG FRANKEN	681095	1526832	972	2173	174	394	322	485	36	83	124.2
121000	SKR HEILBRONN	184927	355722	1613	3164	380	849	335	408	39	63	92.4
121000	HEILBRONN, STADT	184927	355722	1613	3164	380	849	335	408	39	63	92.4
125000	LKR HEILBRONN	192295	419562	854	1804	135	299	344	411	27	81	118.2
125001	ABSTATT	2362	3509	1400	1635	82	223	777	170	21	69	48.5
125005	BAD FRIEDRICHSHALL, ST.	7738	16876	669	1440	150	304	167	350	30	35	118.1
125006	BAD RAPPENAU, STADT	11702	31795	932	2391	116	242	277	738	28	356	171.7
125007	BAD WIMPFEN, STADT	7892	10114	1274	1816	251	374	548	452	32	48	28.1
125008	BEILSTEIN, STADT	2909	10513	793	2653	95	228	375	967	43	62	261.4
125013	BRACKENHEIM, STADT	6771	12239	684	1237	106	288	221	285	35	25	80.8
125017	CLEEBRONN	1778	2677	916	1370	72	157	546	309	4	124	50.6
125021	EBERSTADT	1672	2669	839	1164	101	176	387	244	17	173	59.6
125024	ELLHOFEN	989	1956	486	946	81	157	144	219	31	48	97.8
125026	EPPINGEN, STADT	15978	27456	1089	1875	158	378	499	327	41	46	71.8
125027	ERLENBACH	1946	4822	546	1403	81	209	220	368	22	37	147.8
125030	FLEIN	3610	6178	837	1146	99	231	442	347	30	41	71.1
125034	GEMMINGEN	2489	6480	769	1760	134	270	335	758	33	31	160.3
125038	GUEGLINGEN, STADT	4128	9268	1110	2252	105	260	346	769	31	54	124.5
125039	GUNDELSHEIM, STADT	5490	10654	897	1769	114	265	367	266	12	25	94.1
125111	HARDTHAUSEN AM KOCHER	1791	4381	640	1605	129	226	193	398	23	50	144.6
125046	ILSFELD	3631	8892	728	1525	95	215	340	374	16	39	144.9
125047	ITTLINGEN	1116	4027	658	2397	102	434	259	710	35	17	260.7
125048	JAGSTHAUSEN	1122	2257	792	1537	137	221	332	321	33	41	101.2
125049	KIRCHART	3615	6358	1206	1958	116	278	601	260	37	338	75.9
125113	LANGENBRETTACH	1813	3166	850	1409	137	336	364	197	19	54	74.6
125056	LAUFFEN AM NECKAR, ST.	7765	14401	847	1618	221	495	179	334	22	43	85.5
125057	LEHMENSTEINSFELD	790	1400	661	961	83	172	268	326	14	30	77.3
125058	LEINGARTEN	3981	11341	611	1597	107	243	211	477	22	76	184.9
125059	LOEWENSTEIN, STADT	1827	5223	757	2084	101	206	312	460	14	279	185.9
125061	MASSENBAACHHAUSEN	1396	3487	700	1438	60	112	272	398	14	115	149.7
125063	MOECKMUEHL, STADT	7506	11189	1317	1974	145	298	758	600	36	61	49.1
125065	NECKARSULM, STADT	22525	64267	1027	3201	245	613	400	477	29	74	185.3
125066	NECKARWESTHEIM	792	7261	465	3811	88	244	127	918	21	639	816.8
125068	NEUDENAU, STADT	2895	5154	613	1175	127	289	172	225	19	15	78.1
125069	NEUENSTADT A.-KOCHER, ST.	4890	12758	895	2172	156	379	389	433	13	36	160.9
125074	NOROHEIM	3239	5756	686	1140	76	198	212	182	17	55	77.7
125110	OBERSULM	6486	16189	685	1505	84	220	223	394	27	43	149.6
125078	OEDHEIM	3072	3923	738	913	81	118	374	158	19	21	27.7
125079	OFFENAU	1615	2615	801	1124	87	172	276	67	67	73	61.9
125081	PFAFFENHOFEN	2156	3020	1164	1597	86	188	632	283	5	41	40.1
125084	ROIGHEIM	873	1752	566	1269	135	279	97	215	36	39	100.6
125086	SCHWAIßGARN, STADT	7396	10418	885	1240	100	220	517	200	34	144	40.9
125087	SIEGELSBACH	1379	1200	985	875	133	208	508	1	19	0	-13.0
125094	TALHEIM	1984	6089	619	1932	108	240	258	1000	25	37	206.9
125096	UNTEREISESHEIM	1408	3419	1068	1495	128	236	669	227	26	17	142.9
125098	UNTERGRUPPENBACH	3069	13036	670	2206	104	185	265	302	28	31	324.8
125102	WEINSBERG, STADT	7129	17171	792	2067	132	356	316	571	13	64	140.9
125103	WIDDERN, STADT	1241	2436	852	1746	209	379	270	485	16	79	96.4
125107	WUESTENROT	4174	7232	795	1299	77	191	386	409	9	20	73.2
125108	ZÄBERFELD	2165	2539	767	894	81	169	264	96	50	37	17.3
126000	LKR HOHENLOHEKREIS	63516	169110	757	2036	108	248	290	628	37	108	166.2
126011	BRETZFELD	6170	11769	858	1563	71	30	317	673	31	49	90.7
126020	DOERZBACH	1879	2600	873	1290	83	218	427	227	29	37	38.3
126028	FORCHTENBERG, STADT	2641	7101	700	1909	106	313	292	627	22	56	168.9
126039	INGELFINGEN, STADT	3098	11604	593	2229	74	223	132	939	33	75	274.6
126045	KRAUTHHEIM, STADT	4765	7882	1138	1948	110	214	618	707	52	106	65.4
126046	KUENZELSAU, STADT	8268	31343	676	2631	141	364	150	698	56	67	279.1
126047	KUPFERZELL	2322	7021	573	1814	63	176	173	813	23	65	202.4
126056	MULFINGEN	3276	7078	897	2090	98	242	389	496	33	65	116.1
126058	NEUENSTEIN, STADT	3388	7040	651	1429	87	212	217	198	33	42	107.8
126060	NIEDERNHALL, STADT	2273	4598	749	1444	169	242	222	338	36	21	102.3

6.2 Gemeindefinanzen – Ausgaben – 1970/76

GE BIETS STAND 1-1-77	LAND REGIERUNGSBEZIRK (RB) REGION (RG) STADTKREIS (SKR) LANDKREIS (LKR) GEMEINDE	GESAMTAUSGABEN		GESAMTAUSGABEN		PERSONALAUSGABEN		BAUINVESTITIONEN		SCHULDENTILGUNG		VERÄNDERUNG DER GESAMT AUSGABEN IN % 1976/70
		IN 1000 DM		IN DM		IN DM		IN DM		IN DM		
				JE EINWOHNER		JE EINWOHNER		JE EINWOHNER		JE EINWOHNER		
		1970	1976	1970	1976	1970	1976	1970	1976	1970	1976	
NOCH LKR HOHENLOHEKREIS												
126066	DEHRINGEN,STADT	11817	29153	734	1831	136	327	305	610	32	41	146.7
126069	PFEDELACH	4542	13443	807	2075	81	209	436	604	37	48	196.0
126072	SCHOENTAL	3760	15237	636	2697	105	225	216	549	24	815	305.2
126085	WALDENBURG,STADT	2450	5946	1102	2697	122	312	367	1002	63	75	142.7
126086	WEISZBACH	2015	4509	1030	2578	103	231	537	484	60	74	123.8
126094	ZWEIFLINGEN	852	2788	640	2241	71	155	330	1281	17	45	227.3
127000	LKR SCHWABISCH HALL	123059	322487	826	2141	131	307	303	565	37	102	162.1
127008	BLAUFELDEN	5009	6727	982	1461	121	254	499	232	20	96	34.3
127009	BRAUNSBACH	1476	4460	558	1782	76	218	144	778	21	51	202.2
127012	BUHLERTANN	1146	2117	533	989	89	202	129	51	14	20	84.8
127013	BUHLERZELL	1291	2557	725	1504	92	178	250	408	39	26	98.0
127014	CRAILSHEIM,STADT	24294	51277	1046	2094	159	379	433	385	39	66	111.1
127102	FICHTENAU	2648	6154	568	1278	74	170	182	350	17	30	132.4
127023	FICHTENBERG	1426	2650	628	1174	64	187	250	150	30	49	85.8
127103	FRANKENHARDT	2195	7549	598	2106	103	220	197	612	27	524	243.9
127025	GAILDORF,STADT	7644	17776	728	1730	105	224	354	657	17	25	132.6
127032	GERABRONN,STADT	2865	5813	739	1508	102	252	329	156	26	51	102.9
127043	ILSHOFEN,STADT	3316	6165	798	1432	100	220	218	199	25	37	85.9
127046	KIRCHBERG A. D. JAGST,ST.	2310	3838	663	1134	100	201	264	106	17	33	66.1
127101	KRESZBERG	1942	4947	588	1480	68	173	220	321	25	50	154.8
127047	LANGENBURG,STADT	1167	3172	557	1609	109	200	149	562	23	35	171.8
127052	MAINHARDT	2624	5690	685	1398	111	201	233	440	41	42	116.8
127056	MICHELBAACH AN DER BILZ	1884	4928	871	1933	97	184	404	564	48	344	161.6
127059	MICHEL FELD	1385	2826	626	1317	87	223	216	254	26	23	104.1
127062	ÖBERROT	2366	3469	939	1390	88	212	532	360	34	44	46.6
127063	ÖBERSONTHEIM	2260	6739	610	1869	95	225	230	736	16	31	198.2
127100	ROSENGARTEN	2494	6176	655	1601	100	251	229	424	47	24	147.7
127071	ROT AM SEE	3263	6243	793	1515	108	223	304	370	40	34	91.3
127073	SÄTTELDORF	2420	7169	632	2060	90	235	204	587	28	36	196.2
127075	SCHROZBERG,STADT	4039	10271	698	1880	130	322	106	464	36	59	154.3
127076	SCHWABISCH HALL,STADT	33322	119570	1092	3727	211	498	357	1114	69	174	258.8
127104	STIMPACH	1181	4765	483	2021	88	165	98	399	27	839	303.4
127079	SULZBACH-LAUFEN	1585	3516	652	1529	107	233	233	259	27	38	121.9
127086	UNTERMÜNKHEIM	1514	5727	681	2478	78	266	254	1206	24	48	278.3
127089	VELLBERG,STADT	2008	5704	653	1745	103	261	245	478	16	18	184.0
127091	WALLHAUSEN	1248	3271	603	1567	97	190	165	354	33	68	162.0
127099	WOLPERTSHAUSEN	739	1218	544	1026	100	271	113	57	23	28	64.9
128000	LKR MAIN-TAUBER-KREIS	117298	259951	917	2097	149	364	313	493	48	67	121.6
128138	AHORN	2939	3364	1240	1582	112	211	675	266	32	33	14.5
128006	ASSAMSTADT	1289	2461	829	1535	113	213	400	515	35	105	90.9
128007	BAD MERGENTHEIM,STADT	20371	37196	989	1881	166	394	377	340	48	67	82.6
128014	BOXBERG,STADT	6501	11467	984	1823	91	201	509	746	41	44	76.4
128020	CREGLINGEN,STADT	5622	9204	964	1715	75	260	489	400	38	31	63.7
128039	FREUDENBERG,STADT	3213	8755	785	2233	110	292	224	424	37	75	172.5
128045	GROSZRINDERFELD	2020	4373	638	1346	60	131	313	507	25	29	116.5
128047	GRUENSFELD,STADT	2509	5519	716	1652	102	234	267	339	39	72	119.9
128058	IGERSHEIM	2745	9012	701	2130	93	206	181	745	40	44	228.3
128061	KÖNIGSHEIM	2652	5846	723	1662	87	177	234	452	54	33	120.5
128064	KÜLSHEIM,STADT	4186	9365	712	1607	136	306	197	370	28	54	123.7
128139	LAUDA-KÖNIGSHOFEN,ST.	13546	32105	897	2149	135	279	353	499	76	94	137.0
128082	NIEDERSTETTEN,STADT	3692	10415	698	2137	86	242	112	827	37	60	182.1
128115	TAUBERBISCHOFSHEIM,ST.	12982	29245	1072	2443	186	364	332	473	58	114	125.3
128126	WEIKERSHEIM,STADT	5547	13104	764	1882	92	289	292	705	41	58	136.2
128128	WERBACH	1939	4927	535	1382	83	204	153	297	53	42	154.1
128131	WERTHEIM,STADT	24456	59814	1145	2906	272	752	253	475	48	67	144.6
128137	WITTIGHAUSEN	1089	3777	540	2044	84	174	126	986	52	58	246.9

6.2 Gemeindefinanzen – Ausgaben – 1970/76

GE BIETS STAND 1.1.77	LAND	GESAMTAUSGABEN		GESAMTAUSGABEN		PERSONALAUSGABEN		BAUINVESTITIONEN		SCHULDENTILGUNG		VERÄNDERUNG DER GESAMT AUSGABEN IN %
	REGIERUNGSBEZIRK (RB) REGION (RG) STADTKREIS (SKR) LANDKREIS (LKR) GEMEINDE	IN 1000 DM		IN DM JE EINWOHNER		IN DM JE EINWOHNER		IN DM JE EINWOHNER		IN DM JE EINWOHNER		
	1970	1976	1970	1976	1970	1976	1970	1976	1970	1976		
R E G I O N O S T W U E R T T I E M B E R G												
130000	RG OSTWUERTTEMBERG	326149	687843	822	1738	140	292	286	384	29	64	110.9
135000	LKR HEIDENHEIM	105125	227717	829	1836	156	321	280	414	29	70	116.6
135010	DISCHINGEN	3488	6441	768	1517	99	222	279	591	21	38	84.7
135015	GERSTETTEN	5339	16912	535	1731	124	244	105	273	22	26	216.8
135016	GIENGEN A. D. BRENZ, ST.	18501	31767	975	1703	147	318	538	236	24	60	71.7
135019	HEIDENHEIM A. D. BR., ST.	46348	107977	890	2187	203	425	204	543	34	70	133.0
135020	HERBRECHTINGEN, STADT	10251	20595	850	1816	120	236	356	521	34	200	104.8
135021	HERMARINGEN	1606	2273	705	1043	78	167	185	190	23	35	41.6
135025	KOENIGSBRUNN	4724	8396	691	1222	97	204	280	353	30	53	77.7
135026	NATTHEIM	3546	7818	798	1507	109	265	269	376	36	36	120.5
135027	NIEDERSTOTZINGEN, STADT	2448	5577	661	1478	125	181	160	368	24	33	127.8
135031	SONTHEIM AN DER BRENZ	3535	6873	707	1396	95	165	331	158	13	58	94.4
135032	STEINHEIM AM ALBUCH	5339	12688	775	1687	140	300	334	232	21	43	137.7
136000	LKR OSTALBKREIS	221025	460127	819	1693	133	279	289	370	28	62	108.2
136088	AALLEN, STADT	51524	114947	790	1794	156	359	241	212	21	34	123.1
136002	ABTSGMUEND	4398	9645	723	1643	108	259	295	570	42	47	119.3
136003	ADELMANNSFELDEN	963	1346	601	890	94	184	167	28	20	25	39.8
136007	BARTHOLOMAE	1545	1575	998	955	121	205	109	165	26	0	2.0
136009	BOEBINGEN AN DER REMS	2324	4152	838	1283	66	125	485	433	31	0	78.6
136010	BOPFINGEN, STADT	9921	23783	822	2063	154	278	326	687	32	146	139.7
136015	DURLANGEN	1564	2994	726	1215	80	169	219	347	26	48	91.4
136018	ELLENBERG	811	1766	580	1262	81	158	195	391	45	86	117.7
136019	ELLWANGEN (JAGST), STADT	18085	45183	813	2083	150	398	280	760	40	64	149.8
136020	ESCHACH	966	4642	719	3540	144	231	211	2152	54	542	380.6
136021	ESSINGEN	2255	7438	587	1739	74	156	183	453	15	31	229.9
136024	GOEGGINGEN	864	2143	643	1456	77	140	290	609	21	105	148.0
136027	GSCHEWEND	2864	7396	718	1733	93	198	269	435	24	184	158.2
136028	HEUBACH, STADT	5436	11511	751	1489	128	214	262	257	38	71	111.7
136029	HEUCHLINGEN	820	1309	577	842	83	124	249	177	17	43	59.7
136033	HUETTLINGEN	2712	5725	577	1181	81	166	207	277	27	43	111.1
135034	IGGINGEN	1777	1652	1072	934	77	130	657	284	17	37	-7.0
136035	JAGSTZELL	1197	3573	531	1695	84	186	140	975	23	44	198.5
136037	KIRCHHEIM AM RIES	1044	2740	616	1697	79	173	235	458	42	71	162.5
136038	LAUCHHEIM, STADT	4135	5751	1267	1763	219	353	588	358	78	193	39.1
136040	LEINZELL	1648	2153	836	1015	91	184	440	181	47	48	30.6
136042	LORCH, STADT	6983	10559	768	1153	106	24	255	361	35	66	51.2
136043	MOEGGLINGEN	1396	4100	469	1358	60	131	182	308	20	211	193.7
136044	MUTLANGEN	2612	7637	776	1725	69	120	385	592	29	0	192.4
136045	NERESHEIM, STADT	5267	10737	799	1633	82	244	362	605	35	64	103.9
136046	NEULER	965	2971	475	1326	93	158	177	537	14	0	207.9
136049	OBERGROENINGEN	203	656	556	1754	66	147	90	1030	25	42	223.2
136050	OBERKOCHEN, STADT	7992	13511	925	1628	118	228	458	333	31	32	69.1
136089	RAINAU	1586	2033	633	812	59	123	240	109	21	35	28.2
136087	RIESBUERG	1282	2305	625	1122	82	189	250	138	32	45	79.8
136060	ROSENBERG	2538	3118	1155	1436	89	177	714	383	35	113	22.8
136061	RUPPERTSHOFEN	860	1750	659	1309	111	235	207	390	64	75	103.4
136062	SCHECHINGEN	713	2874	566	2104	70	125	263	1277	28	181	303.3
136065	SCHWAEBISCH GMEUND, ST.	56873	106474	994	1887	171	363	306	213	26	56	87.2
136066	SPRAITBACH	1004	2668	636	1240	100	125	215	386	25	142	165.8
136068	STOEDTLIN	642	2725	405	1623	83	161	12	542	0	22	324.1
136070	TAEFERROT	553	1057	650	1226	77	120	339	143	24	211	91.2
136071	TANNHAUSEN	490	1467	326	1021	75	148	39	253	20	38	199.3
136075	UNTERSCHNEIDHEIM	2077	5543	537	1439	66	197	160	511	31	50	166.9
136079	WALDSTETTEN	4725	8208	829	1348	78	148	355	382	23	61	73.7
136082	WESTHAUSEN	4098	5977	921	1217	86	175	411	416	22	45	45.9
136084	WOERT	1312	2332	1234	2224	105	207	728	608	23	121	77.8

6.2 Gemeindefinanzen — Ausgaben — 1970/76

GE BIETS STAND 1.1.77	LAND REGIERUNGSBEZIRK (RB) REGION (RG) STADTKREIS (SKR) LANDKREIS (LKR) GEMEINDE	GESAMTAUSGABEN		GESAMTAUSGABEN		PERSONALAUSGABEN		BAUINVESTITIONEN		SCHULDENTILGUNG		VERÄNDERUNG DER GESAMT AUSGABEN IN % 1976/70
		IN 1000 DM		IN DM JE EINWOHNER		IN DM JE EINWOHNER		IN DM JE EINWOHNER		IN DM JE EINWOHNER		
		1970	1976	1970	1976	1970	1976	1970	1976	1970	1976	
		R E G I E R U N G S B E Z I R K K A R L S R U H E										
200000	RB KARLSRUHE	2740406	5625570	1171	2375	257	507	301	344	68	114	105.3
R E G I O N M I T T L E R E R O B E R R H E I N												
210000	RG MITTLERER OBERRHEIN	979240	2078139	1139	2406	272	511	283	359	55	139	112.2
211000	SKR BADEN-BADEN	67374	161529	1313	3286	442	857	169	735	15	36	139.8
211000	BADEN-BADEN, STADT	67374	161529	1313	3286	442	857	169	735	15	36	139.8
212000	SKR KARLSRUHE	506034	970844	1760	3510	495	897	270	322	117	258	91.9
212000	KARLSRUHE, STADT	506034	970844	1760	3510	495	897	270	322	117	258	91.9
215000	LKR KARLSRUHE	251408	584375	753	1673	122	261	322	370	26	75	132.4
215100	BAD SCHOENBORN	5676	13011	718	1599	105	243	275	238	20	147	129.2
215007	BRETEN, STADT	16598	50931	777	2299	150	292	304	384	27	115	206.8
215009	BRUCHSAL, STADT	28874	68745	712	1806	187	476	229	224	14	28	138.1
215102	EGGENSTEIN-LEOPOLDSHE	8237	12834	894	1099	118	237	524	260	22	43	55.8
215017	ETTLINGEN, STADT	30985	87824	959	2509	159	340	373	452	29	82	183.4
215021	FORST	3942	8339	819	1546	74	154	548	682	23	129	111.6
215025	GONDELSHEIM	1342	3811	632	1750	91	217	175	642	22	41	183.9
215099	GRABEN-NEUDORF	6005	11517	721	1322	97	205	218	295	120	44	91.8
215029	HAMBUECKEN	3754	6829	1041	1811	88	170	700	582	22	71	81.9
215096	KARLSBAD	11250	23283	1015	1978	98	229	588	470	16	227	107.0
215103	KARLSDORF-NEUTHARD	5155	6206	751	834	70	139	437	138	12	47	20.4
215097	KRAICHTAL, STADT	7885	23646	636	1885	97	240	286	812	32	62	199.9
215039	KRONAU	2630	5598	613	1335	85	185	227	437	18	58	112.9
215040	KUERNBACH	2361	3342	1114	1442	85	170	251	198	27	30	41.5
215104	LIEDOLSHHEIM-RUSZHEIM	3451	9906	650	1760	111	224	210	359	24	31	187.0
215105	L INKENHEIM-HOCHSTETTEN	3606	7753	475	874	102	186	93	204	26	32	115.0
215046	MALSCH	9843	21404	825	1782	189	327	333	392	29	49	117.5
215047	MARXZELL	2947	6647	752	1516	124	213	225	230	16	53	125.6
215059	OBBERDINGEN	5209	15389	711	1989	110	207	269	454	25	280	195.4
215107	OBERRHAUSEN-RHEINHAUSEN	5391	11281	665	1327	82	182	350	314	9	18	109.2
215064	OESTRINGEN	10381	19605	983	1878	93	237	484	539	22	98	88.8
215101	PFINZTAL	9575	18935	638	1276	99	225	277	215	20	86	97.7
215066	PHILIPPSBURG, STADT	8460	21581	814	2056	124	336	423	418	22	34	155.1
215108	RHEINSTETTEN	11634	22790	671	1253	101	240	351	415	11	48	95.9
215109	STUTENSEE	10163	17202	721	1011	89	182	404	246	17	46	69.3
215082	SULZFELD	2610	5391	638	1373	89	213	264	432	17	34	106.5
215084	UBSTADT-WEIHER	4471	15086	488	1586	85	187	100	457	17	42	237.4
215106	WAGNAEUSEL	9392	25242	567	1495	79	163	220	440	27	65	168.8
215110	WALDBRENN	7139	18279	855	1705	105	129	441	400	92	210	156.0
215089	WALZBACHTAL	5314	8220	743	1141	113	215	284	236	41	31	54.7
215090	WEINGARTEN (BADEN)	5868	11171	691	1378	144	259	213	262	9	32	90.4
215094	ZEISENHAUSEN	1258	2576	766	1716	84	188	425	162	42	37	104.7
216000	LKR RASTATT	154425	361390	827	1917	151	317	267	295	23	109	134.0
216002	AU AM RHEIN	1433	2711	528	978	118	216	128	140	40	62	89.2
216005	BIETIGHEIM	2994	5624	555	1043	90	179	143	70	15	30	87.9
216006	BISCHWEIER	1219	5139	613	1905	99	5	187	616	12	36	321.4
216007	BUEHL, STADT	19131	45451	947	2101	148	358	378	306	31	50	137.6
216008	BUEHLERTAL	4401	9787	523	1232	151	317	52	243	27	68	122.4
216009	DURMERSHEIM	6391	12737	676	1229	123	240	240	67	37	35	99.3
216012	ELCHESHEIM-ILLINGEN	1687	2929	678	1113	101	150	335	178	32	52	73.7
216013	FORBACH	5984	16966	866	2696	246	1011	120	158	6	159	183.5
216015	GAGGENAU, STADT	31975	85796	1105	2992	156	302	298	402	33	302	168.3
216017	GERNSBACH, STADT	10355	21457	761	1556	198	367	204	253	12	19	107.2
216022	HUEGELSHEIM	1727	2209	1253	1628	175	333	584	116	0	0	28.0
216023	IFFEZHEIM	3116	5492	878	1460	165	258	438	51	14	8	76.2
216024	KUPPENHEIM, STADT	3802	16440	615	2392	117	4	245	658	24	370	332.4
216028	LICHTENAU, STADT	2470	7050	625	1734	113	269	177	371	38	33	185.5
216029	LOFFENAU	1473	3201	625	1351	66	128	165	57	5	16	117.4

6.2 Gemeindefinzenzen – Ausgaben – 1970/76

GE BIETS STAND 1.1.77	LAND	GESAMTAUSGABEN		GESAMTAUSGABEN		PERSONALAUSGABEN		BAUINVESTITIONEN		SCHULJENTILGUNG		VERÄNDERUNG DER GESAMT AUSGABEN IN %
	REGIUNGSBEZIRK (RB)	IN 1000 DM		IN DM	JE EINWOHNER	IN DM	JE EINWOHNER	IN DM	JE EINWOHNER	IN DM	JE EINWOHNER	
	REGION (RG)											
	STADTKREIS (SKR)											
1.1.77	LANDKREIS (LKR)	1970	1976	1970	1976	1970	1976	1970	1976	1970	1976	1976/70
NOCH LKR RASTATT												
216033	MUGGENSTURM	4119	7523	861	1645	104	220	430	487	19	52	82.7
216039	DETIGHEIM	2607	8720	769	2441	113	198	307	514	39	801	234.5
216041	OTTERSWEIER	3032	6461	561	1190	128	247	98	123	29	18	113.1
216043	RASTATT,STADT	32214	69832	831	1863	173	394	261	225	12	22	116.8
216063	RHEINMUENSTER	5039	7811	1112	1689	129	260	378	381	26	168	55.0
216049	SINZHEIM	4760	11603	655	1590	113	276	303	640	6	39	143.8
216052	STEINMAUERN	2543	2072	1292	954	130	185	903	236	18	50	-18.5
216059	WEISENBACH	1954	4379	661	1606	171	260	161	293	48	46	124.1
R E G I O N U N T E R E R N E C K A R												
220000	RG UNTERER NECKAR	1262860	2519062	1248	2474	274	549	304	318	91	107	99.5
221000	SKR HEIDELBERG	160249	339145	1231	2622	330	605	227	326	50	78	111.6
221000	HEIDELBERG,STADT	160249	339145	1231	2622	330	605	227	326	50	78	111.6
222000	SKR MANNHEIM	667007	1180333	2007	3819	474	1020	370	308	218	188	77.0
222000	MANNHEIM,STADT	667007	1180333	2007	3819	474	1020	370	308	218	188	77.0
225000	LKR NECKAR-ODENWALD-KR.	111131	244248	848	1874	138	302	299	391	39	133	119.8
225001	ADELSHEIM,STADT	3539	8460	725	1777	148	329	147	503	114	71	139.0
225002	AGLASTERHAUSEN	2326	5745	655	1634	118	273	164	288	46	48	147.0
225009	BILLIGHEIM	3868	6440	725	1230	110	201	319	315	19	39	66.5
225010	BINAU	607	1899	572	1549	94	132	171	766	40	42	213.0
225014	BUCHEN(ODENWALD),STADT	15686	29465	1106	2023	135	278	410	606	61	119	87.8
225117	ELZTAL	3086	9301	622	1840	91	147	231	671	23	57	201.4
225024	FAHRENBACH	1133	2926	502	1255	84	163	123	354	39	38	158.4
225032	HARDHEIM	7019	9440	979	1399	154	345	307	146	43	136	34.5
225033	HASZMERSHEIM	2871	5895	667	1423	107	276	260	233	13	23	105.3
225039	HOEPFINGEN	1917	3465	629	1202	148	285	65	181	52	70	80.8
225042	HUEFFENHARDT	954	2223	510	1208	109	209	116	117	43	108	133.0
225052	LIMBACH	2457	8536	589	2007	90	230	156	282	29	552	247.4
225058	MOSBACH,STADT	18999	47647	816	2040	163	335	225	252	20	74	150.8
225060	MUDAU	2770	6389	543	1317	102	232	89	144	42	119	130.6
225064	NECKARGERACH	2127	3315	930	1510	142	307	447	509	24	35	55.9
225067	NECKARZIMMERN	1734	3473	1032	1955	179	193	404	218	13	22	100.3
225068	NEUNKIRCHEN	928	3053	604	2156	127	273	132	516	21	41	229.1
225074	OBRIEGHEIM	5356	10717	1035	2095	130	316	603	311	16	53	100.1
225075	OSTERBURKEN,STADT	9402	11637	1979	2434	176	445	1254	650	70	158	23.8
225114	RAVENSTEIN,STADT	3038	5402	1095	1980	124	338	379	835	64	76	77.8
225082	ROSENBERG	1839	4528	877	2280	164	338	257	1077	52	88	146.2
225115	SCHIEFFLENZ	2945	10513	761	2740	133	305	258	213	57	627	256.9
225116	SCHWARZACH	1315	3099	687	1316	72	150	247	208	7	48	135.6
225091	SECKACH	2761	9491	749	2545	131	321	258	335	51	957	243.7
225118	WALDBRUNN	2963	6702	723	1599	121	319	277	446	28	63	126.2
225109	WALLDUERN,STADT	8887	23449	781	2181	183	451	201	487	32	35	163.9
225113	ZWINGENBERG	605	1038	981	1528	150	217	480	352	29	57	71.4
226000	LKR RHEIN-NECKAR-KREIS	324474	755336	776	1681	140	281	276	301	19	52	132.8
226003	ALTUSZHEIM	2457	7057	508	1360	103	208	172	150	21	28	187.2
226102	ANGELBACHTAL	2425	5568	731	1640	101	233	214	502	32	47	129.6
226006	BAHMENTAL	2781	9822	601	1923	143	238	218	321	19	180	253.2
226009	BRUEHL	5872	16132	544	1342	83	182	208	134	16	38	174.7
226010	DIELHEIM	3370	10066	539	1430	112	253	183	448	7	16	198.7
226012	DOSSENHEIM	5216	9282	607	972	92	190	190	70	14	33	78.0
226013	EBERBACH,STADT	14356	34207	901	2187	235	425	132	345	30	63	138.3
226105	EDINGEN-NECKARHAUSEN	6560	13393	504	1013	91	179	119	52	19	28	104.2
226017	EPFENBACH	1856	3488	957	1733	124	262	485	533	37	49	87.9
226018	EPPELHEIM	7433	16614	607	1339	82	200	222	202	9	26	123.5
226020	ESCHELBRONN	1126	4264	495	1923	96	234	67	210	44	154	278.8
226022	GAIBERG	1901	1988	1239	1157	139	259	373	158	194	61	4.6
226027	HEDDESBAACH	190	330	450	753	68	118	100	5	6	18	73.8
226028	HEDDESHEIM	6961	15765	753	1517	75	145	337	311	10	31	126.5
226029	HEILIGKREUZSTEINACH	1389	4296	734	1852	130	263	301	823	25	75	209.2

6.2 Gemeindefinanzen — Ausgaben — 1970/76

GE BIETS STAND 1.1.77	LAND REGIERUNGSBEZIRK (RB) REGION (RG) STADTKREIS (SKR) LANDKREIS (LKR) GEMEINDE	GESAMTAUSGABEN		GESAMTAUSGABEN		PERSONAL AUSGABEN		BAUINVESTITIONEN		SCHULDENTILGUNG		VERÄNDERUNG DER GESAMT AUSGABEN IN % 1976/70
		IN 1000 DM		IN DM		IN DM		IN DM		IN DM		
				JE EINWOHNER		JE EINWOHNER		JE EINWOHNER		JE EINWOHNER		
		1970	1976	1970	1976	1970	1976	1970	1976	1970	1976	
NOCH LKR RHEIN-NECKAR-KREIS												
226106	HELMSTADT-BARGEN	2319	6107	724	1876	116	245	270	656	54	55	163.4
226031	HEMSBACH	7581	19939	726	1535	97	250	311	98	11	17	163.0
226107	HIRSCHBERG A.D.BERGSTR.	4576	9838	576	1130	108	176	115	213	17	24	115.0
226032	HOCKENHEIM,STADT	14446	33353	922	1991	171	340	397	407	19	33	130.9
226036	ILVESHEIM	4456	12786	574	1602	96	191	170	116	16	41	186.9
226037	KETSCH	7097	12490	814	1159	101	178	391	146	16	31	76.0
226038	LADENBURG,STADT	9080	22000	896	2142	131	267	417	363	31	52	142.3
226040	LAUDENBACH	3085	6189	825	1328	101	221	453	134	13	35	100.6
226041	LEIMEN	10046	28236	693	1739	118	254	294	100	21	173	181.1
226104	LOBBACH	999	2249	576	1180	123	247	168	218	31	42	125.2
226046	MALSCH	1511	4143	603	1629	99	207	207	442	23	75	174.3
226048	MAUER	1813	3691	703	1179	121	206	174	154	30	33	103.6
226049	MECKESHEIM	2659	5847	611	1305	110	252	216	261	17	43	119.9
226054	MUEHLHAUSEN	3983	6584	686	1102	86	177	337	135	19	29	65.3
226055	NECKARBI SCHOFESHEIM,ST.	2629	7245	774	2147	160	331	189	592	21	44	175.6
226056	NECKARGEMUEND,STADT	10438	30419	878	2291	153	302	382	908	22	48	191.4
226058	NEIDENSTEIN	768	2041	568	1465	102	185	232	390	22	44	165.6
226059	NEULUSZHEIM	3154	4915	634	970	81	159	288	71	23	29	55.8
226060	NUSZLOCH	4892	11027	592	1270	120	226	238	176	10	15	125.4
226062	OFTERSHEIM	7070	14933	820	1359	81	147	521	81	20	17	111.2
226063	PLANKSTADT	4307	12609	464	1421	85	173	112	334	6	15	192.8
226065	RAUENBERG,STADT	4111	8082	718	1360	79	160	410	301	10	13	96.6
226066	REICHARTSHAUSEN	1135	2796	774	1896	121	295	429	286	29	28	146.4
226068	REILINGEN	4319	7777	815	1440	99	197	477	381	17	28	80.1
226076	SANDHAUSEN	5858	16195	569	1384	96	207	148	201	6	24	176.5
226080	SCHOENAU,STADT	2547	7161	561	1641	126	196	156	236	22	375	181.2
226081	SCHOENBRUNN	1144	3954	578	1776	96	294	129	429	17	54	245.7
226082	SCHRIESHEIM,STADT	6524	26109	620	2235	139	250	189	886	13	45	300.2
226084	SCHMETZINGEN,STADT	13037	26947	791	1476	252	199	152	69	17	10	106.7
226085	SINSHEIM,STADT	21711	54150	921	2143	140	345	425	639	29	41	149.4
226086	SPECHBACH	684	1104	523	863	127	208	2	37	13	31	61.5
226103	ST. LEON-ROT	6464	15963	704	1591	82	175	373	277	13	30	147.0
226091	WAIBSTADT,STADT	3711	7389	777	1554	110	259	391	450	22	50	99.1
226095	WALLDORF,STADT	9078	22876	717	1681	105	264	312	118	9	110	152.0
226096	WEINHEIM,STADT	51510	97995	1285	2400	287	673	275	425	22	69	90.2
226097	WIESENBACH	1063	3472	616	1412	82	165	141	187	7	146	226.8
226098	WIESLOCH,STADT	17596	38490	856	1787	147	323	342	189	16	59	118.7
226099	WILHELMSFELD	1474	3418	567	1236	109	232	193	131	14	136	131.8
226101	ZUZENHAUSEN	1708	2541	978	1352	163	226	499	166	41	66	48.8
R E G I O N N O R D S C H W A R Z W A L D												
230000	RG NORDSCHWARZWALD	498305	1028369	1061	2111	192	412	327	372	41	84	106.4
231000	SKR PFORZHEIM	182993	361858	1706	3354	403	845	340	416	80	150	97.7
231000	PFORZHEIM,STADT	182993	361858	1706	3354	403	845	340	416	80	150	97.7
235000	LKR CALW	105425	228199	883	1809	147	325	298	367	32	87	116.5
235006	ALTENSTEIG,STADT	9208	18037	1035	1960	148	383	422	646	34	43	95.9
235007	ALTENGSTETT	2752	9150	743	2064	98	304	275	428	4	381	232.5
235033	BAD HERRENALB,STADT	4152	7832	808	1507	104	409	300	184	21	29	88.6
235008	BAD LIEBENZELL,STADT	6439	16615	1109	2819	124	288	347	822	63	401	158.1
235084	BAD TEINACH-ZAVELST.,ST.	2625	5000	1130	2137	139	421	404	301	28	34	90.5
235085	CALW,STADT	16934	34203	809	1563	178	345	261	170	32	136	102.0
235018	DOBEL	1189	1851	840	1204	134	257	114	182	29	44	55.7
235020	EBHAUSEN	2004	6005	583	1837	92	201	156	601	38	100	199.7
235022	EGENHAUSEN	817	2137	565	1451	85	153	120	131	16	10	161.7
235025	ENZKLOESTERLE	2383	2149	2157	1643	191	363	1463	402	67	70	-9.8
235029	GECHINGEN	1954	4293	831	1487	104	156	408	538	23	11	119.7
235032	HAITERBACH,STADT	6562	7351	1690	1792	157	282	831	442	29	51	12.0
235035	HOEFEN AN DER ENZ	1290	2414	787	1591	161	332	181	25	36	72	87.1
235046	NAGOLD,STADT	12801	32270	728	1689	177	451	160	248	28	43	152.1
235047	NEUBULACH,STADT	4165	10590	1265	3041	116	298	452	817	29	45	154.2
235050	NEUWEILER	3194	3993	1353	1751	103	382	423	201	39	41	25.0
235055	OBERREICHENBACH	1368	3072	651	1481	82	117	151	193	14	22	124.5
235057	OSTELSHAIM	1238	2549	747	1340	96	214	373	421	23	48	105.9
235060	ROMRODORF	1038	2306	755	1378	88	131	264	249	84	48	122.1
235065	SCHOENBERG	3034	15877	545	2226	80	159	170	1064	29	20	423.4

6.2 Gemeindefinanzen – Ausgaben – 1970/76

GE BIETS STAND 1.1.77	LAND REGIERUNGSBEZIRK (RB) REGION (RG) STADTKREIS (SKR) LANDKREIS (LKR) GEMEINDE	GESAMTAUSGABEN		GESAMTAUSGABEN		PERSONAL AUSGABEN		BAUINVESTITIONEN		SCHULDENTILGUNG		VERAENDERUNG DER GESAMT AUSGABEN IN %
		IN 1000 DM		IN DM		IN DM		IN DM		IN DM		
		JE EINWOHNER		JE EINWOHNER		JE EINWOHNER		JE EINWOHNER		JE EINWOHNER		
		1970	1976	1970	1976	1970	1976	1970	1976	1970	1976	
NOCH LKR CALW												
235066	SIMMERSFELD	1485	3189	935	1887	89	208	294	309	24	25	114.8
235067	SIMMOZHEIM	644	3171	466	1992	95	196	29	939	73	23	392.2
235073	UNTERREICHENBACH	1519	3832	803	2149	95	244	345	952	23	63	152.2
235079	WILDBAD/SCHWARZW.,ST.	11250	19004	920	1667	214	428	241	69	32	39	68.9
235080	WILDBERG,STADT	5380	11307	864	1619	140	197	360	378	24	55	110.2
236000	LKR ENZKREIS	120854	246264	818	1584	102	227	347	304	26	54	103.8
236004	BIRKENFELD	8032	16259	886	1801	107	274	318	133	54	80	102.4
236011	EISINGEN	1649	3404	688	993	77	125	359	155	16	9	106.4
236013	ENGELSBRAND	2558	4377	820	1217	86	210	313	130	21	64	71.1
236019	FRIOLZHEIM	1563	2113	772	827	103	196	355	198	10	7	35.2
236025	HEIMSHEIM,STADT	2314	6049	830	1550	81	249	355	526	24	25	161.5
236028	ILLINGEN	4911	8752	788	1336	121	257	336	257	30	91	78.2
236030	ISPRINGEN	4263	7345	660	1217	77	157	335	101	10	19	72.3
236074	KAEMPFELBACH	4344	5005	823	903	108	172	355	70	21	40	15.2
236070	KELTERN	5624	10924	782	1505	90	181	272	385	20	50	94.2
236031	KIESELBRUNN	1602	4190	839	2170	89	171	301	629	36	39	161.5
236033	KNITTLINGEN,STADT	5955	8236	932	1381	71	171	493	357	17	38	38.3
236076	KOENIGSBACH-STEIN	5380	9661	747	1220	97	198	293	201	22	26	79.6
236038	MAULBRONN,STADT	3787	7836	664	1336	97	207	212	134	34	42	106.9
236039	MOENSHEIM	1820	3348	926	1665	101	225	234	211	40	0	83.9
236040	MUEHLACKER,STADT	19031	50114	798	2103	127	347	292	295	22	67	163.3
236043	NEUENBUERG,STADT	7819	10795	1193	1606	143	275	658	371	22	30	38.1
236044	NEUHAUSEN	2191	8096	705	2340	77	266	337	856	21	45	269.5
236073	NEULINGEN	4025	4948	1211	1224	106	232	718	140	46	34	22.9
236046	NIEFERN-DESCHELBRUNN	6091	13342	678	1376	86	160	258	152	39	7	119.1
236075	OELBRONN-DUERREN	2242	2622	782	974	101	191	351	22	24	44	16.9
236050	OETISHEIM	2819	6143	689	1479	78	246	271	479	5	42	117.9
236071	REMCINGEN	5636	17714	736	2189	89	168	345	746	24	249	214.3
236061	STERNENFELS	1475	3640	654	1584	93	233	184	756	52	60	146.8
236072	STRAUBENHARDT	5553	10499	861	1417	130	226	376	151	18	55	76.4
236062	TIEFENBRONN	3100	7450	1081	2169	88	229	682	469	20	23	140.3
236065	WIERNESHEIM	3307	7176	897	1720	82	127	267	442	27	32	117.0
236067	WIMSHEIM	1467	2743	809	1571	106	228	345	546	18	20	87.0
236068	WURMBERG	1895	3484	926	1661	69	178	447	490	12	15	83.8
237000	LKR FREUDENSTADT	89033	192049	932	1964	150	337	319	414	31	53	115.7
237002	ALPIRSBACH,STADT	7113	12934	1051	1873	172	438	427	316	37	44	81.8
237075	BAD RIPPOLDSAU-SCHAPB.	2692	6992	930	2643	192	406	403	345	8	23	159.8
237004	BAIERSBRONN	12486	29147	842	1966	153	279	256	357	19	19	133.4
237008	BETZWEILER-WAEDEL	1235	2166	959	1634	90	344	484	335	29	42	75.3
237019	DORNSTETTEN,STADT	4257	11801	823	2098	122	241	283	563	41	55	177.2
237024	EMPFINGEN	1862	4711	716	1793	76	204	309	445	22	45	153.0
237027	EUTINGEN IM GAEU	2375	4899	727	1430	89	173	277	524	27	92	106.3
237028	FREUDENSTADT,STADT	19309	48438	997	2484	243	479	208	540	30	54	150.9
237030	GLATTEN	1788	3947	879	1826	149	243	350	409	20	31	120.8
237032	GROEBACH	424	846	825	1766	112	226	212	239	49	26	99.4
237040	HORB AM NECKAR,STADT	19124	26902	1013	1401	112	347	463	235	33	58	40.7
237045	LOSZBURG	5704	13562	1159	2559	140	325	370	704	55	111	137.8
237054	PFALZGRAFENWEILER	3242	8093	694	1622	109	255	166	217	34	109	149.6
237061	SCHOPFLOCH	1634	4417	923	2317	81	186	292	384	25	30	170.3
237073	SEEWALD	1561	4458	851	2356	77	202	285	1140	77	53	185.7
237074	WALDACHAL	4077	8093	924	1704	96	300	356	308	29	45	98.5
237072	WOERNERSBERG	150	643	527	2623	67	151	56	1163	36	23	329.1

6.2 Gemeindefinanzen — Ausgaben — 1970/76

GE BIETS STAND 1.1.77	LAND REGIERUNGSBEZIRK (RB) REGION (RG) STADTKREIS (SKR) LANDKREIS (LKR) GEMEINDE	GESAMTAUSGABEN		GESAMTAUSGABEN		PERSONALAUSGABEN		BAUINVESTITIONEN		SCHULDENTILGUNG		VERÄNDERUNG DER GESAMT AUSGABEN IN % 1976/70
		IN 1000 DM		IN DM JE EINWOHNER		IN DM JE EINWOHNER		IN DM JE EINWOHNER		IN DM JE EINWOHNER		
		1970	1976	1970	1976	1970	1976	1970	1976	1970	1976	
		R E G I O N S U E D L I C H E R O B E R R H E I N										
300000	RB FREIBURG	1763855	3700752	982	2005	209	427	279	358	33	73	109.8
R E G I O N S U E D L I C H E R O B E R R H E I N												
310000	RG SÜEDL.OBERRHEIN	789613	1666932	973	1966	217	419	277	343	29	63	111.1
311000	SKR FREIBURG IM BRSO.	229919	447722	1308	2558	324	621	297	323	29	47	94.7
311000	FREIBURG IM BREISO,ST.	229919	447722	1308	2558	324	621	297	323	29	47	94.7
315000	LKR BREISGAU-HOCHSCHW.	163414	339176	992	1793	182	311	334	388	33	89	107.6
315003	AU	824	1064	1281	1310	155	152	676	625	165	34	29.2
315004	AUGGEN	1053	3400	646	1727	174	276	182	195	52	399	223.0
315006	BAD KROZINGEN	10296	23518	1229	2315	164	283	515	299	38	371	128.4
315007	BADENWEILER	4421	5397	1234	1477	294	476	363	128	44	46	22.1
315008	BALLRECHTEN-DOTTINGEN	786	2122	738	1503	137	165	270	358	35	37	170.0
315013	BOETZINGEN	3215	4852	776	1152	77	195	211	154	44	52	50.9
315014	BOLLSCHEIL	656	1792	401	1012	102	174	13	59	16	32	173.2
315015	BREISACH AM RHEIN,ST.	10961	18676	1295	2030	364	420	265	266	67	30	70.4
315016	BREITNAU	1576	2067	1009	1254	125	242	481	73	9	106	31.2
315020	BUCHENBACH	2127	4580	988	1766	96	217	565	771	24	37	115.4
315022	BUGGINGEN	1932	3568	635	1252	132	264	225	180	5	33	84.7
315028	EBRINGEN	1675	1927	1017	1028	135	185	477	303	8	59	15.1
315131	EHRENKIRCHEN	4108	8347	885	1580	222	348	309	109	15	22	103.2
315030	EICHSTETTEN	1658	6456	770	2723	80	148	400	393	10	169	280.3
315031	EISENBACH(HOCHSCHW.)	1425	4359	679	2064	124	252	176	162	7	21	205.9
315033	ESCHBACH	411	1959	301	1301	60	135	17	295	7	9	377.0
315037	FELDBERG (SCHWARZWALD)	2169	6239	1437	3389	267	448	407	1816	59	139	187.6
315039	FRIEDENWEILER	1601	4147	1040	2777	298	596	316	919	26	84	159.0
315041	GLOTTERAL	1815	2810	691	1066	97	222	223	27	42	41	54.8
315043	GOTTENHEIM	1373	1965	762	1013	101	216	323	185	29	34	43.1
315047	GUNDELFINGEN	5555	15654	872	1768	87	142	332	347	22	126	181.8
315048	HARTHEIM	1730	3013	794	1184	120	210	314	352	24	20	74.1
315050	HEITERSHEIM,STADT	2289	5759	644	1455	129	305	127	198	36	42	151.6
315051	HEUWEILER	268	714	380	872	71	120	130	90	13	13	166.4
315052	HINTERZARTEN	2760	6550	1285	2950	288	485	310	534	15	420	137.3
315056	HORBEN	480	630	649	779	92	124	283	223	15	33	31.2
315059	IHRINGEN	2591	7239	551	1583	115	262	60	572	59	144	179.4
315064	KIRCHZARTEN	5125	14395	861	1785	122	231	430	189	14	41	180.9
315068	LENZKIRCH	4118	11517	1100	2649	283	483	154	533	26	96	179.7
315070	LOEFFINGEN,STADT	7351	14356	1313	2435	263	518	355	246	21	242	95.3
315132	MARCH	3839	8597	839	1267	89	242	334	444	29	32	123.9
315072	MERDINGEN	2797	1672	1544	886	84	222	1033	118	63	43	-40.2
315073	MERZHAUSEN	1968	6121	747	1787	104	128	172	891	9	53	211.1
315074	MUELLHEIM,STADT	14487	29336	1236	2409	288	416	371	739	38	50	102.5
315130	MUENSTER TAL/SCHWARZW.	4902	8662	1078	1498	230	443	364	238	30	44	40.0
315076	NEUENBURG A. RH.,STADT	4616	16517	810	2236	100	211	315	711	25	44	257.8
315084	OBERRIED	3097	3028	1473	1263	282	355	494	76	57	38	-2.2
315086	OBERROTWEIL,STADT	3513	7055	662	1374	115	299	142	232	43	102	100.8
315089	PFaffenweiler	1507	2479	950	1141	106	212	353	167	17	33	64.5
315098	SCHALL STADT-WOLFENW.	2775	4946	774	1150	108	193	306	256	27	100	78.2
315102	SCHLUCHSEE	2928	7114	1430	3123	204	482	629	1190	15	123	143.0
315107	SOELDEN	597	646	726	826	77	108	227	147	35	40	8.3
315094	ST.MAERGEN	1122	2183	679	1335	109	246	179	305	18	26	94.6
315095	ST.-PETER	1690	2924	927	1370	78	177	484	523	28	41	73.0
315108	STAUFEN I. BREISGAU,ST.	6916	8890	1335	1322	228	297	455	160	29	28	28.5
315109	STEGEN	2637	5315	1146	1293	69	168	517	171	66	25	101.6
315111	SULZBURG,STADT	2120	3845	988	1849	247	357	365	541	41	51	81.4
315113	TITISEE-NEUSTADT,STADT	12542	24625	1143	2227	293	605	326	528	35	76	96.3
315115	UMKIRCH	2274	6583	1092	1743	113	287	584	560	26	56	189.5
315125	WITTNAU	701	1366	1062	1453	188	187	542	829	31	42	94.9
316000	LKR EMMENDINGEN	90962	203639	746	1572	164	321	217	296	39	57	123.9
316002	BAHLINGEN	2449	5533	853	2023	92	267	508	357	11	573	126.0
316003	BIEDERBACH	878	1699	597	1145	65	130	272	311	25	22	93.6
316009	DENZLINGEN	4268	12214	629	1375	136	37	144	40	29	25	186.2
316010	ELZACH,STADT	5536	14984	887	2394	234	474	148	1012	85	109	170.7
316011	EMMENDINGEN,STADT	14422	34839	659	1415	139	283	155	177	47	33	141.6

6.2 Gemeindefinanzen – Ausgaben – 1970/76

GE BIETS STAND 1.1.77	LAND	GESAMTAUSGABEN		GESAMTAUSGABEN		PERSONAL AUSGABEN		DAUINVESTITIONEN		SCHULDENTILGUNG		VERÄNDERUNG DER GESAMT AUSGABEN IN %
	REGIERUNGSBEZIRK (RB)	IN 1000 DM	IN DM	IN DM	IN DM	IN DM	IN DM	IN DM	IN DM			
	REGION (RG)											
	STADTKREIS (SKR)											
LANDKREIS (LKR)	1970	1976	1970	1976	1970	1976	1970	1976	1970	1976	1976/70	
1.1.77	GEMEINDE	1970	1976	1970	1976	1970	1976	1970	1976	1970	1976	1976/70
NOCH LKR EMMENDINGEN												
316012	ENDINGEN, STADT	4712	10346	754	1614	134	268	312	355	32	84	119.6
316013	FÖRCHHEIM	469	1873	445	1854	104	203	56	283	23	29	298.9
316054	FREIANT	2826	5865	712	1486	121	282	304	558	41	67	107.5
316014	GUTACH IM BREISGAU	2723	3247	724	859	107	198	259	132	15	29	19.3
316017	HERBOLZHEIM, STADT	7996	18604	1057	2366	345	846	216	228	48	38	132.7
316020	KENZINGEN, STADT	5623	14897	815	2209	321	681	83	381	37	61	164.9
316024	MALTERDINGEN	1533	5048	709	2260	129	224	320	786	59	86	229.4
316036	REUTE	2012	2350	1208	1207	87	57	739	85	30	39	16.8
316053	RHEINHAUSEN	1911	4719	615	1511	127	197	196	453	30	21	146.9
316037	RIEDEL	1829	2791	806	949	142	207	372	83	20	16	52.6
316038	SASBACH	1537	4437	591	1776	123	265	91	461	34	108	188.7
316039	SEXAU	1402	3356	667	1439	120	203	234	348	30	40	139.4
316042	SIMONSWALD	1650	3598	606	1312	78	167	200	427	38	45	118.1
316043	TENINGEN	8439	13052	846	1231	121	283	387	287	34	40	54.7
316045	VOERSTETTEN	624	2111	450	1217	136	88	97	123	6	19	238.6
316056	WALDKIRCH, STADT	14616	28321	788	1490	189	369	176	190	40	40	93.8
316049	WEISWEIL	694	3420	465	2489	93	228	134	1401	30	33	392.7
316055	WINDEN IM ELZTAL	1642	3000	666	1158	135	288	187	203	27	85	82.8
316051	WYHL	1173	3335	436	1251	107	266	90	82	14	13	184.3
317000	LKR ORTENAU-KREIS	305318	676394	375	1910	198	413	262	346	25	60	121.5
317001	ACHERN, STADT	23360	42863	1182	2092	267	297	493	610	24	41	83.5
317005	APPENWEIER	4192	11418	619	1518	101	255	244	430	20	46	172.4
317008	BAD PETERSTAL-GRIESB.	3803	8257	1156	2442	333	482	388	609	38	52	117.1
317009	BERGHAUPTEN	1392	2329	674	1078	122	218	371	162	7	21	67.3
317011	BIBERACH	2549	3853	882	1421	122	250	410	145	27	27	51.1
317021	DURBACH	2271	5380	714	1543	119	203	294	660	19	25	136.8
317026	ETTENHEIM, STADT	6343	11909	712	1294	147	320	218	172	42	41	87.7
317029	FISCHERBACH	960	2232	740	1430	117	275	322	177	34	51	132.6
317031	FRIESENHEIM	5934	14036	601	1410	110	257	172	144	16	30	136.5
317034	GEGENBACH, STADT	5847	15084	565	1396	168	369	88	186	18	140	158.0
317039	GUTACH (SCHWARZWALD.)	1769	2890	714	1164	89	160	338	20	13	42	63.3
317040	HASLACH I. KINZIGTAL, ST.	4381	9915	712	1681	167	343	140	187	33	169	126.3
317041	HAUSACH, STADT	4261	13581	841	2778	172	406	221	402	1	28	218.7
317046	HOFSTETTEN	884	1960	959	1577	81	205	599	318	29	55	121.6
317047	HÖHBERG	3364	10455	500	1560	86	168	154	391	26	42	210.8
317051	HURNBERG, STADT	4443	11360	813	2232	276	577	58	120	18	31	155.7
317152	KAPPEL-GRAFENHAUSEN	1871	4588	527	1296	143	284	79	328	13	57	145.2
317056	KAPPELRODECK	2491	8499	517	1506	102	221	168	351	21	17	193.9
317057	KEHL, STADT	27383	58130	945	1970	233	359	334	318	20	49	112.3
317059	KIPPENHEIM	3159	5285	888	1398	124	282	412	278	23	56	67.3
317065	LAHR, STADT	36416	83427	1032	2346	239	492	223	415	35	86	129.1
317068	LAUF	1994	4561	555	1245	122	239	193	164	24	41	128.8
317067	LAUTENBACH	1316	2007	707	1023	119	147	395	116	9	17	52.5
317073	MAHLBERG, STADT	2012	6154	751	2171	108	313	229	883	23	27	205.8
317075	MEISZENHEIM	1999	3398	609	1066	111	220	123	233	12	13	70.0
317078	MUEHLENBACH	723	1768	465	1177	73	146	145	312	6	17	144.6
317151	NEURIED	5273	13929	754	1948	108	254	314	638	16	51	164.2
317085	NORDRACH	1314	2182	689	1142	151	282	108	132	23	27	66.1
317088	OBERRHARMERSBACH	2182	4283	910	1785	224	531	347	267	8	28	96.3
317089	OBERRACH, STADT	15566	37972	974	2324	218	565	283	433	18	66	143.9
317093	OBERSWOLFACH	2082	4368	788	1621	179	340	235	323	14	124	109.8
317096	OFFENBURG, STADT	63185	134416	1222	2628	322	865	297	328	34	60	112.7
317097	OHLSBACH	1567	2672	753	1179	157	321	289	154	47	37	70.5
317098	OPPENAU, STADT	4677	8630	864	1680	238	569	257	230	24	33	84.5
317100	ORTENBERG	1653	3118	586	1091	87	189	166	112	18	31	88.7
317102	OTTENHOEFEN I. SCHWARZW.	2430	4133	711	1262	107	205	307	184	20	38	70.1
317110	RENNCHEN, STADT	3888	10153	631	1696	150	254	151	338	18	34	161.1
317153	RHEINAU, STADT	6654	14545	714	1590	126	263	156	228	33	33	118.6
317113	RINGSHEIM	986	2280	529	1272	131	283	116	179	19	85	131.1
317114	RUST	1373	2982	526	1147	91	167	149	158	9	32	117.1
317116	SASBACH	2914	5423	632	1095	121	239	236	267	7	15	86.1
317118	SASBACHWALDEN	1805	4128	952	2118	163	370	308	400	24	80	128.7
317121	SCHUTTERTAL	2033	3909	577	1144	121	207	193	299	19	39	92.3
317122	SCHUTTERWALD	2680	8536	511	1457	106	233	230	210	12	146	218.5
317150	SCHWANAU	4091	9124	744	1720	122	287	385	669	14	36	123.2

6.2 Gemeindefinanzen – Ausgaben – 1970/76

GE BIETS STAND 1.1.77	LAND	GESAMTAUSGABEN		GESAMTAUSGABEN		PERSONALAUSGABEN		BAUINVESTITIONEN		SCHULDENTILGUNG		VERÄNDERUNG DER GESAMT AUSGABEN IN %
	REGIUNGSBEZIRK (RB)	IN 1000 DM		IN DM		IN DM		IN DM		IN DM		
	REGION (RG)			JE EINWÖHNER		JE EINWÖHNER		JE EINWÖHNER		JE EINWÖHNER		
	STADTKREIS (SKR)											
	LANDKREIS (LKR)											
	GEMEINDE	1970	1976	1970	1976	1970	1976	1970	1976	1970	1976	1976/70
NOCH LKR ORTENAUKREIS												
317126	SEEBACH	780	2006	513	1295	78	182	197	198	10	30	157.4
317127	SEELBACH	3878	7916	948	1795	112	292	479	544	34	56	104.1
317129	STEINACH	2368	5703	682	1588	109	209	265	245	28	193	140.8
317141	WILLSTAETT	5164	14740	854	2103	122	228	282	371	17	64	185.4
317145	WOLFACH, STADT	6625	13782	1023	2138	253	388	283	603	63	182	108.0
317146	ZELL A. HAHNERSBACH, ST.	4634	10122	777	1633	259	336	104	192	28	42	118.4
R E G I O N S C H W A R Z W A L D - B A A R - H E U B E R G												
320000	RG SCHWARZW.-BAAR-HBG.	466593	963505	1079	2209	213	473	307	380	38	115	106.5
325000	LKR ROTTWEIL	127292	267770	981	2090	181	424	315	375	40	101	110.4
325001	AICHHALDEN	2749	4750	717	1254	95	215	228	120	77	74	72.8
325009	BOESINGEN	1671	3979	683	1617	109	235	205	473	34	71	138.0
325072	DEISZLINGEN	4177	6965	854	1433	118	258	421	126	29	66	67.2
325011	DIETINGEN	2844	4491	877	1365	101	239	285	267	38	71	57.9
325012	DORNHAN, STADT	4106	7267	772	1390	103	195	179	267	23	77	77.0
325014	DUNNINGEN	5254	9941	1155	2170	166	373	381	368	31	63	89.2
325015	EPFENDORF	3092	4953	1000	1578	121	271	549	483	41	67	60.2
325071	ESCHBRONN	1535	2653	899	1388	71	181	575	425	31	54	72.8
325070	FLUORN-WINZELN	2397	3681	800	1247	134	251	186	30	47	62	53.6
325024	HARDT	816	2765	453	1332	70	170	162	431	40	63	238.8
325036	LAUTERBACH	2702	4042	679	1052	82	203	195	204	28	32	49.6
325045	ÜBERNDORF A. NECKAR, ST.	18881	32771	1304	2271	247	649	540	392	29	76	73.6
325049	ROTTWEIL, STADT	28350	63614	1143	2648	248	510	258	569	52	207	124.4
325050	SCHENKENZELL	1910	3977	827	1876	143	261	259	504	26	91	108.3
325051	SCHILTACH, STADT	3743	11219	918	2862	246	599	252	690	13	182	199.7
325053	SCHRAMBERG, STADT	24138	54871	1199	2829	283	713	356	172	52	55	127.3
325057	SULZ A. NECKAR, STADT	6963	16972	629	1605	117	311	158	342	27	114	143.8
325058	TENNENBRONN	2145	10196	575	2822	84	193	219	949	17	98	375.3
325060	VILLINGENDORF	1440	3167	682	1417	92	206	236	377	36	69	119.9
325061	VOEHRINGEN	2321	3480	757	1110	71	287	296	209	19	18	49.9
325064	WELLDINGEN	1477	3799	670	1694	76	176	257	420	35	53	157.3
325069	ZIMMERN OB ROTTWEIL	4582	8198	1189	1925	102	241	502	420	63	139	78.9
326000	LKR SCHWARZW.-BAAR-KR.	233531	458831	1204	2316	266	584	306	374	36	67	96.5
326003	BAD DUERRHEIM, STADT	7117	17934	833	1855	127	294	244	503	30	69	152.0
326005	BLUMBERG, STADT	8668	18753	817	1843	146	361	220	393	38	44	116.4
326006	BRAEUNLINGEN, STADT	4661	9303	855	1679	212	449	232	220	21	35	99.6
326075	BRIGACHTAL	2242	5644	831	1320	90	219	293	481	33	115	151.7
326010	DAUCHINGEN	1493	4397	833	1888	95	187	336	566	38	41	194.5
326012	DONAUESCHINGEN, STADT	23073	32159	1397	1841	281	384	522	217	39	72	39.4
326017	FURTWANGEN, STADT	14282	31784	1321	2978	226	698	572	721	38	100	122.6
326020	GUETENBACH	1560	2737	897	1714	139	340	333	402	61	137	75.5
326027	HUEFINGEN, STADT	4697	7345	782	1204	137	306	263	267	12	13	56.4
326031	KOENIGSFELD I. SCHWARZW.	4598	10485	831	1966	158	284	199	690	32	33	128.0
326037	MOENCHWEILER	2491	4324	914	1417	107	226	305	207	27	52	73.6
326041	NIEDERESCHACH	3005	6335	933	1650	128	213	272	356	33	50	110.8
326054	SCHOENWALD I. SCHWARZW.	3299	2721	1538	1136	194	196	867	84	56	58	-17.5
326055	SCHONACH I. SCHWARZWALD	3524	8007	723	1585	140	234	106	131	40	42	127.2
326052	ST. GEORGEN I. SCHW., ST.	14377	40683	930	2648	216	486	268	766	42	41	183.0
326060	TRIBERG I. SCHWARZW., ST.	5130	10514	680	1550	244	387	61	152	25	41	104.9
326061	TUNINGEN	1112	3561	507	1582	92	219	106	500	24	65	220.3
326065	UNTERKIRNACH	2458	2862	1404	1337	70	176	848	476	33	48	16.5
326074	VILLINGEN-SCHWENNINGEN	119797	229118	1499	2881	374	886	270	284	40	82	91.3
326068	VOEHRENBACH, STADT	5950	10166	1333	2333	268	575	499	640	20	40	70.8
327000	LKR TUTTLINGEN	105771	236904	974	2151	157	331	301	357	41	217	124.0
327002	ALDINGEN	5553	6752	1057	1249	100	177	464	148	24	46	21.6
327004	BAERENTHAL	547	767	1192	1668	85	133	615	621	26	68	40.2
327005	BALGHEIM	482	1608	820	2513	81	140	186	630	87	545	233.8
327006	BOETTINGEN	745	1533	625	1319	106	269	43	138	29	51	105.8
327007	BUBSHEIM	489	1406	768	2083	91	104	296	274	12	22	187.6
327008	BUCHHEIM	372	1101	629	2024	78	202	59	613	14	95	195.7
327009	DEILINGEN	1014	2868	757	2122	87	218	287	425	25	234	182.8
327010	DENKINGEN	1032	3513	634	1939	96	172	117	636	50	59	240.4
327011	DUERBHEIM	799	2789	658	2294	97	304	77	516	122	91	248.9
327012	DURCHHAUSEN	538	1343	803	2079	129	279	284	640	8	8	149.6

6.2 Gemeindefinanzen – Ausgaben – 1970/76

GE BIETS STAND 1.1.77	LAND REGIERUNGSBEZIRK (RB) REGION (RG) STADTKREIS (SKR) LANDKREIS (LKR) GEMEINDE	GESAMTAUSGABEN		GESAMTAUSGABEN		PERSONALAUSGABEN		BAUINVESTITIONEN		SCHULDENTILGUNG		VERÄNDERUNG DER GESAMT AUSGABEN IN %
		IN 1000 DM		IN DM		IN DM		IN DM		IN DM		
		1970	1976	1970	1976	1970	1976	1970	1976	1970	1976	
NOCH LKR TUTTLINGEN												
327013	EGESHEIM	424	938	949	2090	84	246	502	695	15	73	121.3
327057	EMMINGEN-LIPTINGEN	2717	6262	997	2042	147	174	271	620	21	85	130.5
327016	FRIDINGEN A. D. DONAU, ST.	2159	7096	769	2519	118	170	300	417	41	54	228.8
327017	FRITTLINGEN	810	3490	553	2334	67	244	111	260	22	648	330.7
327018	GEISINGEN, STADT	5104	8683	908	1589	156	449	306	311	30	54	70.1
327019	GOSHEIM	2746	12275	898	3994	101	159	346	288	42	1347	347.0
327020	GUNNINGEN	462	759	1009	1552	77	149	645	360	46	78	64.2
327023	HAUSEN OB VERENA	410	968	729	1644	81	414	312	458	25	35	136.4
327025	IMMENDINGEN	5312	8195	1004	1439	147	355	220	301	23	43	54.3
327027	IRNDORF	593	1569	811	2129	147	197	200	791	27	150	164.4
327029	KUENIGSHEIM	337	806	658	1714	81	144	152	342	24	40	139.3
327030	KOLBINGEN	1365	2341	1216	2074	129	238	670	83	20	103	71.5
327033	MAHLSTETTEN	660	1543	886	2173	129	405	364	862	29	73	133.8
327036	MUEHLHEIM A. D. DONAU, ST.	2692	6599	910	2185	109	227	374	419	77	78	145.1
327038	NEUHAUSEN OB ECK	3081	3412	988	1111	93	197	524	169	17	22	10.7
327040	REICHENBACH AM HEUBERG	1006	1470	2292	3838	240	183	1353	452	13	46	46.1
327041	RENNISSHAUSEN	431	1783	776	3184	121	188	328	862	28	60	313.9
327056	RIETHEIM-WEILHEIM	1752	3986	827	1826	69	180	440	410	15	87	127.5
327055	SEITINGEN-ÜBERFLACHT	996	2407	643	1465	69	115	158	178	40	36	141.6
327046	SPATLINGEN, STADT	7088	19679	842	2214	145	364	276	537	36	269	177.6
327048	TALHEIM	975	1463	1019	1577	216	444	457	494	23	41	50.0
327049	TROSSINGEN, STADT	13576	22220	1183	2013	182	333	279	643	42	97	63.7
327050	TUTTLINGEN, STADT	34771	77630	1080	2417	226	483	287	313	58	228	123.3
327051	WEHINGEN	1937	11586	674	3889	140	162	47	644	30	1432	498.2
327054	WUMLINGEN	2796	6061	995	1875	146	255	550	277	25	146	116.8
REGION HOCHRHHEIN - BODENSEE												
330000	RG HOCHRHHEIN-BODENSEE	507689	1070316	920	1905	194	404	261	365	34	56	110.8
335000	LKR KONSTANZ	213061	442824	959	1941	211	446	247	304	36	61	107.8
335001	AACH, STADT	849	1814	574	1378	123	242	14	281	28	69	113.6
335002	ALLENSBACH	3977	10696	865	1919	103	231	428	550	18	45	169.0
335098	BODMAN-LUDWIGSHAFEN	2580	3666	844	1170	156	246	266	292	20	43	42.1
335015	BUESINGEN AM HOCHRHHEIN	737	2069	807	2038	142	254	111	482	94	391	180.6
335021	EIGELTINGEN	1862	2971	640	1079	127	182	161	87	14	21	59.6
335022	ENGEN, STADT	7164	10345	899	1233	149	309	354	176	29	97	44.4
335025	GAIENHOFEN	2183	3811	932	1245	77	198	257	430	25	32	74.6
335026	GAILINGEN	2051	3096	904	1328	110	276	360	51	22	180	50.9
335028	GOTTMADINGEN	7063	13263	787	1496	127	266	258	230	25	52	87.8
335035	HILZINGEN	4601	9648	869	1587	103	215	283	473	50	27	109.7
335096	HOHENFELS	1090	2078	871	1536	58	180	296	339	10	77	90.6
335043	KONSTANZ, STADT	74043	137553	1101	1971	256	484	266	288	41	42	85.8
335055	MOOS	1254	2418	628	1072	71	187	173	155	21	62	92.9
335097	MUEHLHAUSEN-EHINGEN	2090	3636	801	1282	109	189	256	186	25	113	74.0
335057	MUEHLINGEN	1261	2594	689	1446	128	281	202	322	10	19	105.7
335061	OEHNINGEN	2600	4222	827	1308	134	263	114	339	133	46	62.4
335099	ORSINGEN-NENZINGEN	1326	3065	676	1466	103	249	108	205	19	16	131.1
335063	RADOLFZELL A.B., STADT	19639	43536	875	1894	168	354	268	315	40	49	121.7
335066	REICHENAU	3524	11064	799	2455	131	257	350	868	10	30	214.0
335100	RIELASINGEN-WORBLINGEN	6176	10589	796	1235	139	216	338	145	37	43	71.4
335075	SINGEN (HOHENTWIEL), ST.	48819	119682	1046	2677	312	825	161	274	37	76	145.2
335077	STEISZLINGEN	2693	6010	927	1925	97	193	366	358	31	13	123.1
335079	STOCKACH, STADT	11258	23324	915	1849	194	298	270	369	28	135	107.2
335080	TENGEN, STADT	3409	8852	833	2206	163	390	166	574	40	140	159.6
335081	VOLKERTSHAUSEN	813	2823	465	1607	69	158	205	121	15	38	247.1
336000	LKR LOERRACH	174431	365958	908	1908	196	421	278	406	30	45	109.8
336004	AITERN	355	598	744	1181	108	172	320	20	31	56	68.3
336006	BAD BELLINGEN	2109	7440	849	2766	165	356	305	1226	48	76	252.7
336008	BINZEN	1345	1743	745	947	78	47	315	74	13	13	29.6
336010	BOELLEN	136	220	1127	2114	100	535	0	461	17	5	61.2
336012	BUERCHAU	191	422	827	2178	315	579	12	92	33	38	121.1
336014	EFRINGEN-KIRCHEN	5194	8687	861	1586	129	238	359	383	27	27	67.3
336019	EIMELDINGEN	791	1719	700	1105	113	69	284	67	11	69	117.2
336020	ELBENSCHWAND	150	218	747	1087	89	140	134	50	24	16	45.5
336024	FISCHINGEN	354	517	1013	1170	72	39	601	89	44	36	46.3
336025	FROEHND	714	774	1431	1632	220	334	532	226	15	53	8.4

6.2 Gemeindefinanzen — Ausgaben — 1970/76

GE- BIETS STAND 1.1.77	LAND	GESAMTAUSGABEN		GESAMTAUSGABEN		PEKSONALAUSGABEN		BAUINVESTITIONEN		SCHULDENTILGUNG		VERAENDERUNG DER GESAMT AUSGABEN IN %
	REGIERUNGSBEZIRK (RB)	IN 1000 DM		IN DM		IN DM		IN DM		IN DM		
	REGION (RG)			JE EINWOHNER		JE EINWOHNER		JE EINWOHNER		JE EINWOHNER		
	STADTKREIS (SKR) LANDKREIS (LKR) GEMEINDE	1970	1976	1970	1976	1970	1976	1970	1976	1970	1976	
NOCH LKR LUERRACH												
336105	GRENZACH-WYHLEN	11017	25902	907	2094	156	330	234	805	24	53	135.1
336106	HAEG-EHRSBERG	1230	1759	1131	1801	180	511	343	188	18	68	43.1
336034	HASEL	503	1281	561	1232	135	174	65	305	11	20	127.7
336036	HAUSEN IM WIESENTAL	1101	2778	558	1308	168	273	63	51	13	34	152.3
336043	INZLINGEN	2572	3598	1387	1549	160	325	468	159	115	35	39.9
336045	KANDERN, STADT	6568	10827	1062	1741	141	275	512	814	40	48	64.8
336050	LOERRACH, STADT	47352	112738	1044	2617	314	673	243	511	22	48	138.1
336104	MALSBURG-MANZELL	714	1128	418	729	95	211	61	81	36	14	58.0
336057	MAULBURG	2328	5907	621	1578	127	270	154	455	69	47	153.7
336060	NEUENWEG	494	787	1214	1897	144	556	36	80	0	0	59.4
336067	RAICH	401	395	1416	1448	113	107	827	146	17	417	-1.4
336069	RHEINFELDEN (BADEN), ST.	21855	42424	832	1552	140	302	305	370	34	34	94.1
336073	RUEMMINGEN	586	1012	902	1172	89	83	451	325	38	45	72.9
336074	SALLNECK	164	246	655	1067	134	116	0	89	37	22	50.6
336075	SCHALLBACH	321	891	812	1771	77	54	441	756	42	32	177.8
336078	SCHLIENGEN	3002	6724	849	1817	139	334	238	463	32	72	124.0
336079	SCHOENAU I. SCHWARZW., ST.	4700	4452	1991	1902	298	432	942	325	50	35	-5.3
336080	SCHOENENBERG	133	383	439	1290	76	222	71	3	8	30	187.2
336081	SCHOPFHEIM, STADT	15894	33280	1029	2119	269	623	301	181	34	44	109.4
336082	SCHWOERSTADT	1492	4694	611	1948	120	246	25	695	32	25	214.5
336084	STEINEN	6519	9862	862	1254	94	263	309	144	16	39	51.3
336086	TEGERNAU	356	473	646	996	74	76	153	36	43	6	33.0
336087	TODTNAU, STADT	6499	12443	1196	2371	277	607	346	466	34	119	91.5
336089	TUNAU	112	291	664	1617	60	72	77	481	27	34	161.0
336090	UTZENFELD	513	1363	903	2699	146	222	152	1268	111	97	165.7
336091	WEIL AM RHEIN, STADT	17326	38627	635	1459	120	301	234	205	28	36	122.9
336094	WEMBACH	154	496	708	2065	62	49	0	1274	0	17	222.5
336096	WIEDEN	849	946	1636	1801	152	401	705	303	58	74	11.4
336097	WIES	987	792	1377	1086	142	137	916	60	21	51	-19.8
336098	WIESLET	341	527	658	1119	124	136	15	209	24	0	54.8
336100	WITTLINGEN	218	402	463	745	67	112	59	27	15	8	84.5
336103	ZELL IM WIESENTAL, ST.	6734	16190	904	2389	240	633	194	545	28	50	140.4
337000	LKR WALDSHUT	120197	261534	874	1843	164	315	259	406	35	64	117.6
337002	ALBBRUCK	5211	12341	920	2094	143	230	311	422	33	24	136.8
337013	BERNAU	1385	2852	990	1962	190	288	227	377	30	53	105.9
337022	BONNDORF I. SCHWARZW., ST.	5814	11226	1148	2145	233	431	396	226	38	29	93.1
337027	DACHSBERG (SUEDESCHW.)	910	2004	781	1648	107	225	82	497	21	50	120.1
337030	DETTIGHOFEN	735	1821	733	1766	85	217	249	560	17	66	147.8
337032	DOGERN	1014	2730	589	1415	113	201	92	286	26	32	169.4
337124	EGGINGEN	1259	2913	1064	2182	106	235	543	495	2	532	131.4
337038	GOERWIL	3910	5683	974	1442	81	196	562	338	29	34	45.3
337039	GRAFENHAUSEN	1678	3693	939	1964	283	485	204	194	30	89	120.1
337045	HAUSEN	678	2510	704	2149	176	304	123	837	39	34	270.4
337049	HERRISCHRIED	1194	5442	631	3005	110	278	75	506	43	0	355.8
337051	HOECHENSWAND	1350	3663	768	1966	113	276	136	469	32	50	171.4
337053	HOMENTENGEN A. HOCHRH.	2515	4749	958	1753	146	251	272	666	44	98	88.8
337059	IBACH	328	540	1030	1661	136	30	484	204	18	22	64.8
337060	JESTETTEN	3970	7735	998	1839	148	247	383	467	44	91	94.9
337062	KLETTGAU	5895	13508	937	2079	126	240	207	385	36	40	129.1
337125	KUESSABERG	2747	9821	768	2346	89	196	228	1098	24	55	257.5
337065	LAUCHRINGEN	4728	8116	901	1337	106	207	450	410	25	55	71.7
337066	LAUFENBURG (BADEN), STADT	3969	12028	546	1666	112	270	121	236	19	26	203.1
337070	LOTTSTETTEN	1344	3735	740	1810	129	210	163	539	127	22	177.9
337076	MURG	4230	9007	719	1457	99	223	297	376	22	32	112.9
337090	RICKENBACH	2210	5715	682	1713	101	154	166	719	20	23	158.6
337096	SAECKINGEN, STADT	15189	33714	1073	2466	195	439	392	551	59	68	122.0
337097	ST. BLASIEN, STADT	6314	11725	1585	2853	527	895	324	352	20	75	85.7
337106	STUEHLINGEN, STADT	4454	6880	853	1412	128	290	147	206	26	30	54.5
337108	TODTMOOS	913	4775	475	2385	108	363	56	1223	26	31	422.9
337128	UEHLINGEN-BIRKENDORF	3658	6754	998	1603	173	311	260	381	40	51	84.6
337126	WALDSHUT-TIENGEN, STADT	18723	30192	868	1390	224	394	198	145	39	134	61.3
337116	WEHR, STADT	7047	23735	623	2093	145	266	126	598	35	25	236.8
337118	WEILHEIM	1741	3062	832	1385	88	205	281	235	19	31	75.9
337127	WUTACH	1259	1549	1037	1311	236	401	194	148	24	113	23.0
337123	WUTOESCHINGEN	3829	7319	835	1446	100	217	385	176	37	67	91.2

6.2 Gemeindefinanzen – Ausgaben – 1970/76

GE- BIETS- STAND 1.1.77	LAND	GESAMTAUSGABEN		GESAMTAUSGABEN		PERSONALAUSGABEN		BAUINVESTITIONEN		SCHULDENTILGUNG		VERÄNDERUNG DER GESAMT- AUSGABEN IN %
	REGIERUNGSBEZIRK (RB)	IN 1000 DM	IN DM	IN DM	IN DM	IN DM	IN DM	IN DM	IN DM			
	REGION (RG)											
	STADTKREIS (SKR)											
LANDKREIS (LKR)	1970	1976	1970	1976	1970	1976	1970	1976	1970	1976		
1.1.77	GEMEINDE	1970	1976	1970	1976	1970	1976	1970	1976	1970	1976	1976/70
R E G I E R U N G S B E Z I R K T U E B I N G E N												
400000	RB TUEBINGEN	1337381	2840865	937	1922	167	362	309	393	37	78	112.4
R E G I O N N E C K A R - A L B												
410000	KG NECKAR-ALB	516332	1066686	934	1861	151	330	331	325	35	90	106.6
415000	LKR REUTLINGEN	213433	445269	936	1901	166	346	304	302	37	67	108.6
415014	DETTINGEN AN DER ERMS	9162	14203	1238	1884	142	261	635	272	29	219	55.0
415089	ENGSTINGEN	2176	4543	494	996	102	189	56	155	68	32	108.7
415019	ENINGEN UNTER ACHALM	8777	14591	1037	1593	157	327	412	354	16	35	66.2
415027	GOMADINGEN	1406	2383	708	1177	104	234	162	66	31	37	69.4
415028	GRABENSTETTEN	435	959	354	775	68	148	44	27	24	32	120.6
415029	GRAFENBERG	956	2474	585	1280	89	188	210	542	15	26	158.9
415086	GUTSBEZIRK MUENSINGEN	95	226	346	915	197	277	23	0	0	0	137.0
415034	HAYINGEN, STADT	1519	3382	731	1643	143	289	230	512	36	64	122.7
415090	HOHENSTEIN	2530	4737	970	1692	78	214	266	489	32	50	87.3
415039	HUELSEN	3320	2613	1259	1003	96	148	891	87	15	53	-21.3
415092	LICHTENSTEIN	5224	10785	645	1378	140	285	241	345	25	40	106.4
415048	MEHRSTETTEN	1479	1754	1393	1700	149	277	572	51	70	71	18.6
415050	METZINGEN, STADT	13512	28343	716	1481	163	354	210	107	39	63	109.8
415053	MUENSINGEN, STADT	10056	18488	918	1649	127	295	359	338	45	100	83.8
415058	PFONSTETTEN	1230	2162	902	1625	75	215	300	0	67	67	75.8
415059	PFULLINGEN, STADT	15686	37684	984	2348	174	330	415	664	27	87	140.2
415060	PLIEZHAUSEN	4817	13776	898	2241	63	181	338	1178	15	61	186.0
415061	REUTLINGEN, STADT	96072	218036	1035	2297	216	434	250	246	45	57	127.0
415062	RIEDERICH	1983	3899	734	1233	105	208	330	260	34	51	96.6
415088	ROEMERSTEIN	1892	4858	596	1463	89	204	180	323	24	38	156.8
415091	SONNENBUEHL	4303	6750	869	1252	119	233	328	217	26	94	56.9
415093	ST. JOHANN	3247	4937	806	1135	83	255	303	90	29	50	52.1
415073	TROCHTELFINGEN, STADT	4483	6622	973	1319	122	326	301	184	37	116	47.7
415078	URACH, STADT	10993	21251	960	1979	171	427	432	288	25	56	93.3
415087	WALDDORFHAESLACH	1644	4324	649	1410	82	182	255	252	19	44	163.1
415080	WANNWEIL	3908	8519	875	1837	62	205	367	446	23	109	118.0
415085	ZWIEFALTEN	2529	2972	873	1113	88	225	428	146	28	57	17.5
416000	LKR TUEBINGEN	144402	305996	939	1842	157	334	368	289	43	125	111.9
416048	AMMERBUCH	4459	9529	600	1162	90	200	207	252	14	24	113.7
416006	BODELSHAUSEN	3976	7037	1091	1666	79	180	773	462	16	49	77.0
416009	DETTENHAUSEN	2652	6401	826	1486	97	195	309	383	72	34	141.4
416011	DUSZLINGEN	2262	6640	514	1488	104	221	130	475	33	52	193.5
416015	GOMARINGEN	3484	12107	601	1952	97	230	222	281	36	132	247.5
416018	HIRRLINGEN	849	3272	444	1710	75	208	141	743	13	14	285.6
416022	KIRCHENTELLINSFURT	2932	6648	690	1527	120	205	263	441	29	63	126.7
416023	KUSTERDINGEN	4875	6373	860	988	66	189	394	232	42	96	30.7
416025	MOESSINGEN, STADT	12075	36992	963	2773	103	202	497	231	25	688	206.4
416026	NEHREN	1989	3398	782	1316	131	287	270	146	51	63	70.9
416049	NEUSTETTEN	1099	1985	712	1209	71	182	405	139	0	141	80.6
416031	OFTERDINGEN	2715	5719	971	1731	88	168	653	588	20	40	110.6
416036	ROTTENBURG A. NECKAR, ST.	22127	48205	783	1573	120	287	244	238	102	181	117.9
416050	STARZACH	1640	4981	536	1690	57	154	134	542	23	37	203.7
416041	TUEBINGEN, STADT	77269	146711	1157	2050	228	472	437	262	31	41	89.9
417000	LKR ZOLLERNALBKREIS	158497	315421	928	1824	127	305	332	391	26	86	99.0
417079	ALBSTADT, STADT	56959	93947	1097	1882	149	356	315	341	23	95	64.9
417002	BALINGEN, STADT	24580	52565	906	1787	151	361	335	296	32	35	113.9
417008	BISINGEN	5053	11939	734	1730	81	218	335	648	28	66	136.2
417010	BITZ	2966	6960	929	2057	132	213	334	444	21	308	134.7
417013	BURLADINGEN	11379	23689	930	1967	91	314	410	272	20	285	108.2
417014	DAUTMERGEN	226	458	671	1351	94	119	185	157	26	43	102.5
417015	DORMETTINGEN	942	1461	1196	1875	84	184	608	175	26	52	55.1
417016	DOTTERNHAUSEN	1575	3189	1303	2817	149	366	551	221	50	78	102.5
417022	GEISLINGEN, STADT	3505	7296	682	1447	104	217	277	220	21	33	108.2
417023	GROSSELFINGEN	977	1497	578	882	98	186	201	122	19	55	53.3
417025	HAIGERLOCH, STADT	6770	18503	730	1996	115	270	247	734	31	79	173.3
417029	HAUSEN AM TANN	440	789	1225	2205	135	220	609	426	18	59	79.6
417031	HECHINGEN, STADT	13241	29464	845	1861	146	365	329	458	29	48	122.5
417036	JUNGINGEN	1256	4500	935	3178	193	379	388	317	32	181	258.2
417044	MESZSTETTEN	8061	16529	919	1736	103	226	402	709	23	41	105.0

6.2 Gemeindefinanzen — Ausgaben — 1970/76

GE BIETS STAND 1.1.77	LAND	GESAMTAUSGABEN		GESAMTAUSGABEN		PERSONAL AUSGABEN		BAUINVESTITIONEN		SCHULDENTILGUNG		VERÄNDERUNG DER GESAMT AUSGABEN IN %
	REGIERUNGSBEZIRK (RB)	IN 1000 DM		IN DM		IN DM		IN DM		IN DM		
	REGION (RG)			JE EINWOHNER		JE EINWOHNER		JE EINWOHNER		JE EINWOHNER		
	STADTKREIS (SKR)											
	LANDKREIS (LKR)	1970	1976	1970	1976	1970	1976	1970	1976	1970	1976	1976/70
	GEMEINDE											
NOCH LKR ZOLLERNALBKREIS												
417045	NUSPLINGEN	1686	3197	874	1631	104	199	457	206	22	44	89.6
417047	OBERNHEIM	1160	1903	808	1341	88	187	386	198	24	37	64.1
417051	RANGENDINGEN	2687	8048	802	2045	55	165	301	679	37	55	199.5
417052	RATSHAUSEN	687	1103	1032	1605	97	102	564	87	18	40	60.6
417054	ROSENFELD,STADT	5273	9835	1062	1947	106	206	518	669	35	83	86.5
417057	SCHOENBERG,STADT	2758	5742	809	1749	72	174	320	280	17	121	108.2
417063	STRASZBERG	1251	2795	568	1177	100	235	145	212	25	49	123.4
417071	WEILEN UNTER D.RINNEN	239	683	567	1578	138	155	48	319	26	49	186.1
417075	WINTERLINGEN	4518	8526	736	1346	96	263	222	119	32	49	88.7
417078	ZIMMERN UNTER DER BURG	309	804	758	2109	93	153	182	824	32	42	160.4
R E G I O N D O N A U - I L L E R												
420000	RG DONAU-ILLER	420616	846414	1060	2093	209	435	318	439	42	49	101.2
421000	SKR ULM	163978	390560	1608	3955	479	1043	275	639	36	34	138.2
421000	ULM,STADT	163978	390560	1608	3955	479	1043	275	639	36	34	138.2
425000	LKR ALB-DONAU-KREIS	120027	216673	808	1386	97	206	307	388	49	44	80.5
425002	ALLMENDINGEN	2748	5378	696	1339	107	279	200	190	23	26	95.8
425004	ALTHEIM	532	1070	1151	2148	47	66	405	365	33	29	101.2
425005	ALTHEIM (ALB)	765	1764	539	1246	74	178	128	287	68	33	130.6
425008	AMSTETTEN	3130	3601	1131	1174	72	188	400	349	68	28	15.1
425011	ASSELFINGEN	568	799	744	1069	72	113	345	125	47	42	40.8
425013	BALLENDORF	336	925	578	1587	71	143	82	549	81	38	175.6
425140	BALZHEIM	1465	1882	1139	1278	68	131	706	294	17	21	28.4
425014	BEIMERSTETTEN	1016	2166	653	1278	63	111	335	545	17	0	113.2
425017	BERGHUELEN	846	1887	564	1201	46	160	132	283	18	13	123.0
425019	BERNSTADT	766	1994	556	1329	62	132	189	40	29	40	160.5
425020	BLAUBEUREN,STADT	11982	19626	1020	1692	141	299	121	409	40	44	63.8
425141	BLAUSTEIN	9680	15573	744	1146	71	176	235	353	60	45	60.9
425022	BOERSLINGEN	83	204	505	1385	59	165	13	39	23	45	144.4
425024	BREITINGEN	174	390	932	1901	19	28	572	23	11	22	123.5
425028	DIETENHEIM,STADT	3092	6623	599	1286	76	146	271	397	26	35	114.2
425031	DORNSTADT	5394	9809	805	1204	75	167	376	355	69	25	81.9
425033	EMINGEN (DONAU),STADT	15598	32390	764	1497	136	307	219	483	111	34	107.7
425035	EMERINGEN	106	149	617	1015	85	126	0	44	99	59	40.6
425036	EMERKINGEN	407	596	761	1031	52	61	423	196	12	32	46.3
425039	ERBACH	6538	14140	751	1385	88	198	310	567	39	43	103.8
425050	GRIESINGEN	354	1469	491	2078	50	61	198	1266	21	18	315.5
425052	GRUNDSHEIM	107	235	446	968	57	95	2	0	28	45	120.7
425055	HAUSEN AM BUSSEN	74	259	443	1342	59	118	35	341	43	48	248.3
425139	HEROLDSTATT	1253	2032	685	1104	85	178	230	162	37	30	62.2
425062	HOLZKIRCH	127	477	425	1835	58	137	59	232	19	22	274.6
425064	HUETTISHEIM	561	981	543	877	50	86	142	117	23	51	74.8
425137	ILLERKIRCHBERG	2274	3565	646	1015	48	100	227	200	25	40	56.8
425066	ILLERRIEDEN	2161	3361	1049	1300	61	138	464	338	22	63	55.5
425071	LAICHINGEN,STADT	7916	13783	980	1659	102	167	520	319	27	51	74.1
425072	LANGENAU,STADT	10027	15626	937	1362	104	215	558	397	21	35	55.8
425073	LAUTERACH	386	666	870	1520	54	26	529	700	25	39	72.3
425075	LONSEE	1973	5483	672	1778	76	193	184	531	59	270	177.9
425079	MERKLINGEN	1942	1268	1365	910	40	113	890	55	19	43	-34.7
425081	MUNDERKINGEN,STADT	4914	7541	1068	1527	237	424	395	82	63	51	53.5
425083	NEENSTETTEN	653	771	972	1195	51	127	476	208	38	40	18.0
425084	NELLINGEN	1444	1385	944	926	71	113	472	147	40	27	-4.0
425085	NERENSTETTEN	176	317	641	1132	75	97	248	211	33	38	80.4
425088	OBERDISCHINGEN	2001	1624	1502	1048	59	125	1049	184	182	49	-18.9
425090	OBERMARCHTAL	766	1781	528	1343	79	189	51	519	35	48	132.5
425091	OBERSTADION	813	1453	622	1201	64	134	216	374	23	68	78.8
425092	OELLINGEN	302	290	805	779	76	78	371	8	51	48	-4.0
425093	OEPPFINGEN	1270	2717	970	1626	55	94	513	321	32	50	113.8
425097	RAMMINGEN	506	981	520	1027	57	87	23	80	59	45	93.8
425098	RECHTENSTEIN	76	503	303	1870	54	97	0	668	28	33	559.5
425104	ROTTENACKER	1513	2532	815	1396	124	207	424	160	35	62	67.4
425108	SCHELKLINGEN,STADT	4233	9136	649	1439	111	233	207	520	17	25	115.9
425110	SCHNUERPFLINGEN	945	1055	1045	1039	50	112	688	14	18	37	11.6
425112	SETZINGEN	375	1153	814	2278	65	101	330	1401	67	53	207.2
425138	STAIG	1458	4512	699	1831	44	78	231	908	34	127	209.4
425123	UNTERMARCHTAL	423	655	390	672	65	126	186	172	6	10	55.1

6.2 Gemeindefinzenzen — Ausgaben — 1970/76

GE BIETS STAND 1.1.77	LAND REGIERUNGSBEZIRK (RB) REGION (RG) STADTKREIS (SKR) LANDEKREIS (LKR) GEMEINDE	GESAMTAUSGABEN IN 1000 DM		GESAMTAUSGABEN IN DM JE EINWOHNER		PERSONALAUSGABEN IN DM JE EINWOHNER		BAUINVESTITIONEN IN DM JE EINWOHNER		SCHULDENTILGUNG IN DM JE EINWOHNER		VERÄNDERUNG DER GESAMT AUSGABEN IN % 1976/70
		1970	1976	1970	1976	1970	1976	1970	1976	1970	1976	
NOCH LKR ALB-DONAU-KREIS												
425124	UNTERSTADION	253	563	495	1013	50	73	45	224	43	61	122.2
425125	UNTERWACHINGEN	91	143	645	950	82	113	60	118	13	11	57.7
425130	WEIDENSTETTEN	570	1641	536	1605	88	212	134	486	19	12	187.6
425134	WESTERHEIM	1632	3730	894	1777	80	196	439	924	34	32	128.6
425135	WESTERSTETTEN	832	2018	544	1305	92	211	169	346	18	10	142.4
426000	LKR BIBERACH	136610	239180	934	1601	134	272	360	360	38	64	75.1
426001	ACHSTETTEN	1484	2918	592	1075	66	108	228	316	38	0	96.7
426005	ALLESHAUSEN	248	427	551	1003	73	148	58	206	31	40	72.2
426006	ALLMANNWEILER	114	188	467	765	65	100	132	158	25	31	65.7
426008	ALTHHEIM	1194	2650	808	1677	80	187	424	548	43	58	121.9
426011	ATTENWEILER	1030	1816	694	1160	72	184	335	364	20	23	76.2
426013	BAD BUCHAU, STADT	3893	5366	983	1375	188	383	174	37	52	75	37.8
426014	BAD SCHUSSENRIED, STADT	10989	12902	1486	1681	387	463	396	299	88	70	17.4
426019	BERKHEIM	931	1739	570	1005	50	194	274	257	32	66	86.8
426020	BETZENWEILER	302	444	456	691	56	101	54	92	29	4	47.0
426021	BIBERACH A.O. RISZ, ST.	42586	68697	1474	2390	211	428	611	320	41	55	61.3
426028	BURGRIEDEN	946	1946	394	817	51	107	92	225	29	0	105.8
426031	DETTINGEN AN DER ILLER	1365	1640	860	1056	74	172	559	214	23	60	20.1
426035	DUERMENINGEN	1061	3056	477	1359	86	180	89	254	41	57	188.0
426036	DUERNAU	231	274	738	782	51	67	328	106	38	19	18.4
426038	EBERHARDZELL	2108	4222	702	1369	85	226	266	297	14	65	100.3
426043	ERLENMOOS	536	1393	453	1092	107	257	60	82	44	64	159.7
426044	EROLZHEIM	1475	3169	861	1789	84	190	218	112	8	78	114.8
426045	ERTINGEN	4393	6548	1093	1659	111	270	586	365	40	40	49.1
426135	GUTENZELL-HUERBEL	939	1713	636	1176	65	114	134	252	28	35	82.4
426058	HOCHDOORF	1055	2025	699	1243	65	214	99	328	24	35	91.9
426062	INGOLDINGEN	2146	3936	1116	1729	62	157	741	579	11	38	83.4
426064	KANZACH	220	359	478	837	39	106	179	156	13	14	63.4
426065	KIRCHBERG AN DER ILLER	1008	1889	671	1242	68	132	390	283	23	1	87.5
426066	KIRCHDORF AN DER ILLER	2042	4330	986	1953	74	173	585	858	25	46	112.1
426067	LANGENENSLINGEN	2878	3926	883	1228	94	221	408	349	28	46	36.4
426070	LAUPHEIM, STADT	13278	27083	925	1857	157	340	355	684	36	68	104.0
426071	MASELHEIM	1563	3448	462	972	56	142	100	183	32	61	120.6
426073	METINGEN	1448	2967	636	1127	84	167	190	392	49	0	104.9
426074	MITTEL BIBERACH	1092	4106	539	1673	101	227	110	789	19	19	276.2
426078	MOOSBURG	69	123	413	725	73	104	0	58	13	4	78.8
426087	OCHSENHAUSEN, STADT	5706	8907	879	1385	119	279	427	231	44	111	56.1
426090	OGGELSHAUSEN	328	741	394	904	48	80	67	311	15	23	125.6
426097	RIEDLINGEN, STADT	7320	18110	833	2087	130	336	126	704	71	136	147.4
426100	ROT AN DER ROT	3662	4075	967	1113	67	150	653	166	21	49	11.3
426134	SCHENNERHOFEN	1901	4826	343	844	51	136	57	203	22	29	153.9
426108	SCHWENDI	4905	5746	929	1111	76	196	521	104	30	92	17.2
426109	SEEKIRCH	92	185	433	914	63	121	11	85	49	33	100.3
426113	STEINHAUSEN A.O. ROTTUM	1083	1277	665	797	62	141	321	202	22	50	17.9
426117	TANNHEIM	1486	2632	828	1364	72	162	407	617	25	84	77.2
426118	TIEFENBACH	167	423	393	986	36	161	27	173	9	28	152.7
426120	UMMENDORF	2010	5749	691	1758	76	128	261	246	26	252	186.0
426121	UNLINGEN	1286	2478	642	1244	65	188	241	303	37	42	92.8
426124	UTTENWEILER	1871	3103	617	1070	81	176	167	167	46	49	65.8
426125	WAIN	474	1002	396	840	140	227	61	59	32	73	111.5
426128	WARTHAUSEN	1693	4626	597	1355	75	165	187	590	19	53	173.2
REGION BODENSEE - OBERSCHWABEN												
430000	RG BODENSEE-ÜBERSCHW.	400433	927766	837	1854	151	339	275	434	34	89	131.7
435000	LKR BODENSEE-KREIS	131439	336877	858	2069	160	404	253	483	35	155	156.3
435005	BERMATINGEN	1371	3456	531	1022	62	139	107	300	20	101	152.1
435010	DAISENDORF	376	1635	635	1561	38	125	175	327	24	187	335.1
435067	DEGGENHAUSERTAL	1949	3779	662	1293	61	160	282	419	37	89	93.9
435013	ERISKIRCH	1224	6014	443	1751	87	195	80	710	16	41	391.3
435015	FRICKINGEN	1196	3821	554	1822	82	145	184	397	28	81	219.4
435016	FRIEDRICHSHAFEN, STADT	60429	120815	1163	2360	238	703	321	409	42	70	99.9
435018	HAGNAU AM BODENSEE	822	2152	749	1765	129	215	231	494	48	74	161.7
435020	HEILIGENBERG	2103	3514	897	1519	117	231	427	508	34	62	67.1
435024	IMMENSTADT	2648	14349	836	2781	103	217	225	957	34	42	441.9
435029	KRESZBRONN AM BODENSEE	5059	8044	833	1265	85	246	388	264	37	32	59.0

6.2 Gemeindefinanzen – Ausgaben – 1970/76

GE BIETS STAND 1.1.77	LAND REGIERUNGSBEZIRK (RB) REGION (RG) STADTKREIS (SKR) LANDKREIS (LKR) GEMEINDE	GESAMTAUSGABEN		GESAMTAUSGABEN		PERSONALAUSGABEN		BAUINVESTITIONEN		SCHULDENTILGUNG		VERÄNDERUNG DER GESAMT AUSGABEN IN %
		IN 1000 DM		IN DM		IN DM		IN DM		IN DM		
		JE EINWOHNER		JE EINWOHNER		JE EINWOHNER		JE EINWOHNER		JE EINWOHNER		
		1970	1976	1970	1976	1970	1976	1970	1976	1970	1976	
NOCH LKR BODENSEEKREIS												
435030	LANGENARGEN	3839	7030	721	1303	110	264	231	360	60	79	83.1
435034	MARKDORF, STADT	7664	16094	912	1614	132	279	336	357	25	0	110.0
435035	MECKENBEUREN	4101	19372	420	2031	65	182	76	1001	43	40	372.4
435036	MEERSBURG, STADT	4416	11140	1051	2330	255	522	219	560	21	129	152.3
435042	NEUKIRCH	1013	2561	502	1359	79	213	181	418	55	73	152.9
435045	ÜBERTEURINGEN	1863	2790	717	1024	54	119	374	297	14	64	49.8
435047	OWINGEN	1507	3165	671	1174	90	202	262	206	27	26	110.0
435052	SALEM	4126	17376	621	2536	91	226	142	1289	39	56	321.1
435053	SIPPLINGEN	1325	3143	715	1554	91	282	311	271	31	38	137.2
435054	STETTEN	493	872	589	881	66	56	174	15	24	35	77.1
435057	TETTNANG, STADT	7259	31145	578	2198	117	279	212	410	23	712	329.0
435059	UEBERLINGEN, STADT	13767	45545	838	2525	210	391	186	320	32	410	230.8
435066	UHLINGEN-MUEHLHUFEN	2889	9064	621	1942	83	302	188	568	21	23	213.7
436000	LKR RAVENSBURG	176215	406989	821	1806	154	314	291	445	36	59	131.0
436001	ACHBERG	513	1003	528	997	82	132	202	95	10	32	95.6
436003	AICHSTETTEN	1067	2520	533	1224	66	139	163	285	78	75	136.2
436004	ATRACH	1167	2076	499	805	64	133	169	38	18	53	77.8
436005	ALTSALSEN	3527	6908	932	1523	137	220	434	322	43	94	95.9
436006	AMTZELL	1187	3528	495	1384	86	157	110	544	22	40	197.2
436094	ARGENBUEHL	3616	6580	721	1331	70	166	404	370	19	54	82.0
436008	AULENDORF, STADT	6559	13077	942	1942	125	296	441	798	40	81	99.4
436009	BAD WALDSEE, STADT	12614	30215	956	2144	132	329	492	679	31	56	139.5
436010	BAD WURZACH, STADT	9141	23484	809	2018	96	230	357	769	31	50	156.9
436011	BAIENFURT	4835	8883	773	1408	96	228	457	508	30	44	83.7
436012	BAINOT	2474	5080	932	1489	96	224	580	199	34	54	105.3
436013	BERG	1843	6052	709	1959	89	200	64	632	28	368	228.3
436014	BERGATREUTE	1070	3670	501	1603	91	164	102	769	27	39	243.1
436018	BODNEGG	2141	4364	879	1787	109	287	323	421	169	69	103.9
436019	BOMS	464	571	1030	1271	22	23	286	403	41	233	22.9
436024	EBENWEILER	332	1173	537	1797	88	133	79	1011	20	75	253.7
436093	EBERSBACH-MUSBACH	794	1541	671	1368	62	110	370	595	16	63	94.0
436027	EICHSTEGEN	382	421	921	1080	48	77	609	250	34	260	10.2
436032	FLEISCHWANGEN	200	415	469	1045	53	61	118	409	33	13	107.5
436096	FRONREUTE	1693	6281	703	2263	70	163	395	941	16	166	271.1
436039	GRUENKRAUT	1090	2852	546	1387	52	115	120	152	14	47	161.7
436040	GUGGENHAUSEN	101	110	527	566	20	24	79	51	32	18	9.5
436095	HORGENZELL	1986	3840	593	1084	70	146	257	234	13	59	93.4
436047	HOSZKIRCH	279	737	546	1545	24	192	72	403	29	158	164.6
436049	ISNY IM ALLGAEU, STADT	9661	16611	824	1343	244	275	150	259	44	0	71.9
436052	KISZLEGG	4992	11100	742	1623	88	332	298	346	36	24	122.3
436053	KOENIGSEGGWALD	315	493	617	900	42	102	301	32	44	107	56.5
436055	LEUTKIRCH I. ALLGAEU, ST.	13228	31227	675	1555	114	253	223	297	30	50	136.1
436064	RAVENSBURG, STADT	44193	83014	1012	1956	257	513	270	312	49	64	87.8
436067	RIEDHAUSEN	196	505	453	1190	62	94	102	248	30	155	157.9
436069	SCHLIER	1864	2781	854	952	57	96	280	349	36	33	49.2
436077	UNTERWALDHAUSEN	174	188	847	942	199	34	254	300	34	33	8.5
436078	VOGT	3679	4779	1302	1369	76	178	969	117	13	62	29.9
436079	WALDBURG	714	1983	379	976	54	165	117	297	11	55	177.7
436081	WANGEN I. ALLGAEU, STADT	16978	47108	774	2043	143	299	244	539	27	55	177.5
436082	WEINGARTEN, STADT	15739	56254	866	2660	244	505	225	538	29	51	257.4
436083	WILHELMSDORF	2061	6844	588	1599	70	158	216	388	19	41	232.0
436085	WOLFEGG	2256	4857	795	1784	81	164	481	1034	35	52	115.3
436087	WOLPERTSWENDE	1091	3865	374	1259	70	165	42	448	48	56	254.2
437000	LKR SIGMARINGEN	92779	183899	841	1641	134	294	273	339	30	54	98.2
437005	BEURON	720	2623	707	2486	104	149	258	1331	16	34	264.5
437008	BINGEN	1741	3863	739	1636	111	155	154	85	4	35	121.8
437031	GAMMERTINGEN, STADT	5409	11880	1079	2085	114	247	515	392	32	117	119.6
437044	HERBERTINGEN	1971	7065	527	1759	86	129	114	807	26	43	258.5
437124	HERDWANGEN-SCHODENACH	1061	2823	626	1567	71	157	192	705	16	33	166.2
437047	HETTINGEN, STADT	1874	2889	980	1519	111	196	211	187	44	71	54.2
437053	HOMENTENGEN	2124	4512	535	1116	70	156	167	209	32	36	112.5
437056	ILLMENSEE	1312	2369	1009	1864	68	180	294	456	28	66	80.6
437059	INZIGKOFEN	1825	3529	801	1542	112	209	220	173	24	55	93.4
437065	KRAUCHENWIES	2748	5998	750	1563	92	263	256	161	21	33	118.3

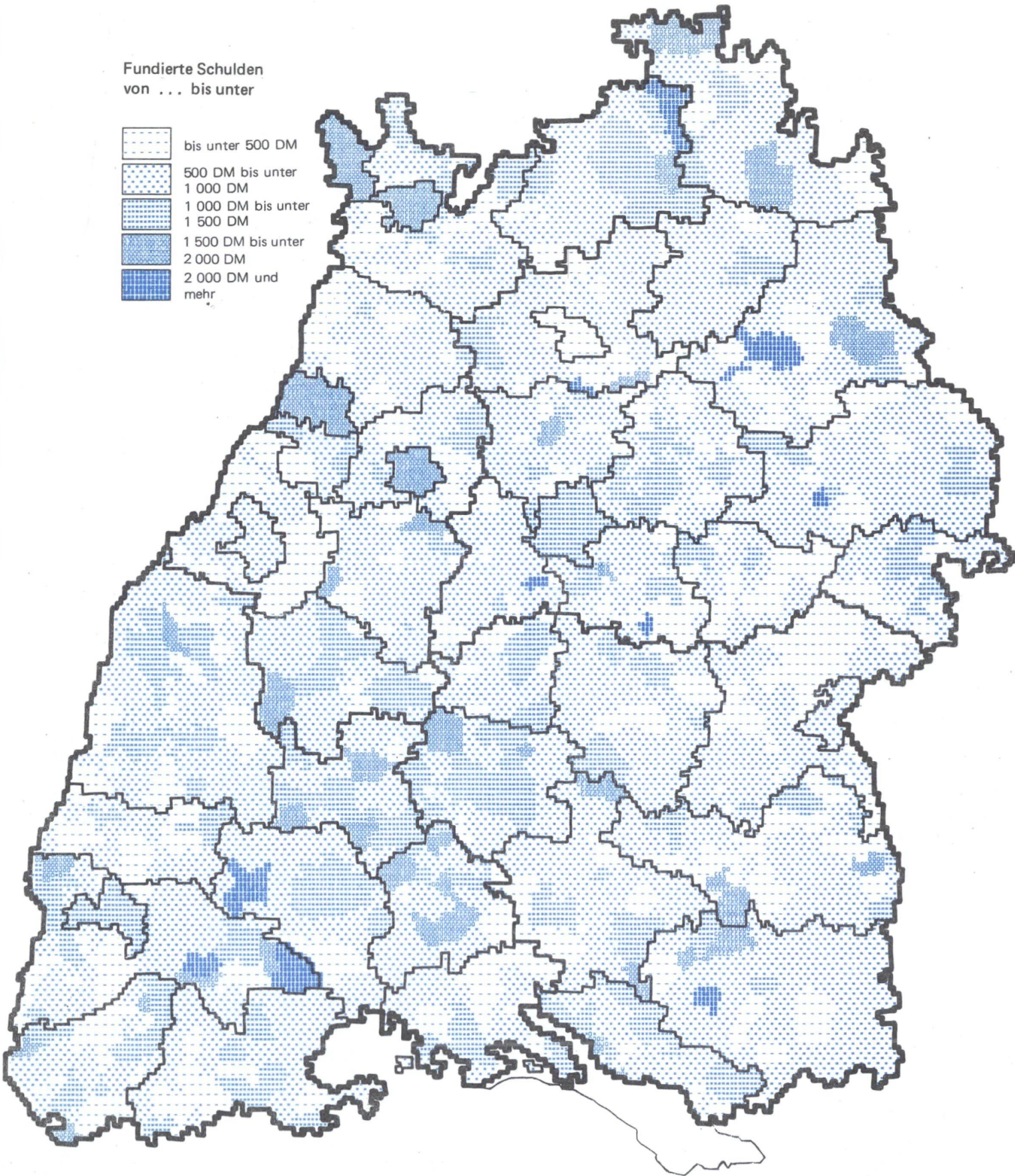
6.2 Gemeindefinanzen – Ausgaben – 1970/76

GE BIETS STAND 1.1.77	LAND	GESAMTAUSGABEN		GESAMTAUSGABEN		PERSONALAUSGABEN		BAUINVESTITIONEN		SCHULDENTILGUNG		VERÄNDERUNG DER GESAMT AUSGABEN IN % 1976/70
	REGIONSBEZIRK (RB)	IN 1000 DM		IN DM		IN DM		IN DM		IN DM		
	REGION (RG)			JE EINWOHNER		JE EINWOHNER		JE EINWOHNER		JE EINWOHNER		
	STADTKREIS (SKR)											
	LANDKREIS (LKR)											
	GEMEINDE	1970	1976	1970	1976	1970	1976	1970	1976	1970	1976	
NOCH LKR SIGMARINGEN												
437072	LEIBERTINGEN	1197	2888	633	1571	108	357	128	401	36	52	141.2
437076	MENGEN,STADT	9484	18950	1098	2165	216	557	296	295	34	57	99.8
437078	MESZKIRCH,STADT	5257	10652	729	1531	154	406	166	326	39	41	102.6
437082	NEUFRA	1367	2445	793	1444	96	283	410	489	23	68	78.8
437086	OSTRACH	4954	6041	1023	1214	78	171	191	359	31	64	22.0
437088	PFULLENDORF,STADT	8495	19002	966	1976	158	315	368	401	29	43	123.7
437123	SAULDORF	1571	2678	645	1167	62	181	162	315	19	32	70.4
437100	SAULGAU,STADT	14051	29230	912	1916	149	330	362	358	41	71	108.0
437101	SCHEER,STADT	1822	2074	809	939	164	332	393	63	12	59	13.8
437102	SCHWENNINGEN	1045	2023	676	1283	92	194	280	361	5	39	93.6
437104	SIGMARINGEN,STADT	11301	22689	757	1482	172	327	211	309	29	44	100.8
437105	SIGMARINGENDORF	2318	3921	720	1218	167	342	184	125	26	60	69.1
437107	STETTEN A. KALTEN MARKT	5119	7268	853	1305	113	272	286	215	31	44	42.0
437114	VERINGENSTADT,STADT	2311	3648	1022	1711	104	221	458	360	37	92	57.8
437118	WALD	1701	2839	747	1185	64	107	305	312	27	22	66.8

Schuldenstand je Einwohner 1976

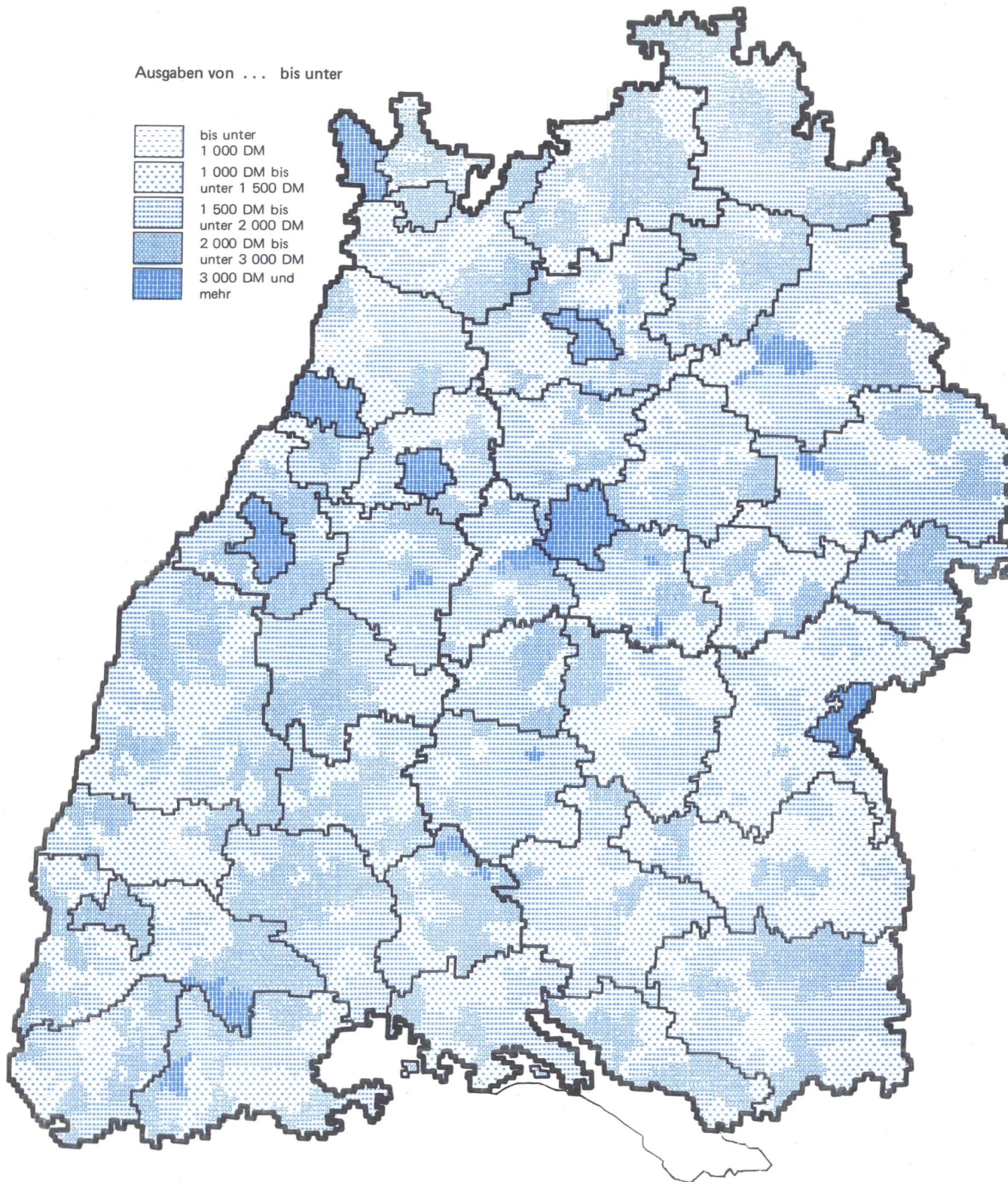
Fundierte Schulden
von ... bis unter

- bis unter 500 DM
- 500 DM bis unter 1 000 DM
- 1 000 DM bis unter 1 500 DM
- 1 500 DM bis unter 2 000 DM
- 2 000 DM und mehr



Gesamtausgaben je Einwohner 1976

Ausgaben von ... bis unter



Anhang

1. Amtliche Schreibweise von abgekürzten Gemeinde-, Kreis- und Regionsnamen

Beim Ausdruck der Tabellen mit Hilfe der elektronischen Datenverarbeitung mußte für einzelne Gemeinden, Kreise und Regionen von der amtlichen Schreibweise abgewichen werden. Grundsätzlich sind die Umlaute ä, ö, und ü in ae, oe und ue aufgelöst, das ß ist als sz dargestellt.

111 000	Stuttgart, Landeshauptstadt	315 000	Landkreis Breisgau-Hochschwarzwald
116 019	Esslingen am Neckar, Stadt	317 008	Bad Peterstal-Griesbach
116 033	Kirchheim unter Teck, Stadt	317 039	Gutach (Schwarzwaldbahn)
116 047	Neuhausen auf den Fildern	317 040	Haslach im Kinzigtal, Stadt
116 058	Reichenbach an der Fils	317 102	Ottenhöfen im Schwarzwald
116 070	Weilheim an der Teck, Stadt	317 146	Zell am Harmersbach, Stadt
116 071	Wendlingen am Neckar, Stadt	310 000	Region Südlicher Oberrhein
116 078	Leinfelden-Echterdingen, Stadt	325 045	Oberndorf am Neckar, Stadt
117 018	Ebersbach an der Fils, Stadt	326 031	Königsfeld im Schwarzwald
117 024	Geislingen an der Steige, Stadt	326 052	St. Georgen im Schwarzwald, Stadt
118 070	Steinheim an der Murr, Stadt	326 054	Schönwald im Schwarzwald
118 073	Vaihingen an der Enz, Stadt	326 055	Schonach im Schwarzwald
118 079	Bietigheim-Bissingen, Stadt	326 060	Triberg im Schwarzwald, Stadt
125 069	Neuenstadt am Kocher, Stadt	326 074	Villingen-Schwenningen, Stadt
127 046	Kirchberg an der Jagst, Stadt	327 016	Fridingen an der Donau, Stadt
135 016	Giengen an der Brenz, Stadt	327 036	Mühlheim an der Donau, Stadt
135 019	Heidenheim an der Brenz, Stadt	320 000	Region Schwarzwald-Baar-Heuberg
		336 079	Schönau im Schwarzwald, Stadt
215 102	Eggenstein-Leopoldshafen	337 022	Bonndorf im Schwarzwald, Stadt
226 107	Hirschberg an der Bergstraße	337 027	Dachsberg (Südschwarzwald)
235 079	Wildbad im Schwarzwald, Stadt	337 053	Hohentengen am Hochrhein
235 084	Bad Teinach-Zavelstein, Stadt		
237 075	Bad Rippoldsau-Schapbach	416 036	Rottenburg am Neckar, Stadt
		417 071	Weilen unter den Rinnen
311 000	Freiburg im Breisgau, Stadt	426 021	Biberach an der Riß, Stadt
315 031	Eisenbach (Hochschwarzwald)	426 113	Steinhausen an der Rottum
315 076	Neuenburg am Rhein, Stadt	436 055	Leutkirch im Allgäu, Stadt
315 098	Schallstadt-Wolfenweiler	436 081	Wangen im Allgäu, Stadt
315 108	Staufen im Breisgau, Stadt	437 107	Stetten am kalten Markt
315 130	Münstertal/Schwarzwald	430 000	Region Bodensee-Oberschwaben

2. Gemeinden, die seit dem 1. Januar 1973 (Kreisreform) ihre Kreiszugehörigkeit gewechselt haben (Stand 1.1.1977)

Seit Inkrafttreten der Kreisreform am 1.1.1973 haben verschiedene Gemeinden die Kreiszugehörigkeit gewechselt. Bei einem Vergleich von Ergebnissen früherer Veröffentlichungen mit denen dieses Bandes sind die "Kreiswechsler" unter Berücksichtigung des Wirkungsdatums der Änderung zu beachten. Aus diesem Grunde sind nachstehend zum Gebietsstand 1.1.1977 alle jene Gemeinden aufgeführt, deren Kreiszugehörigkeit eine Änderung erfahren hat.

Wirkungsdatum	Vor der Änderung			Art der Änderung ¹⁾	Nach der Änderung		
	Gemeinde-schlüssel	Gemeinde	Landkreis		Gemeinde-schlüssel	Gemeinde	Stadtkreis (S), Landkreis
1.1.1973	128 042	Gerichtstetten	Main-Tauber-Kreis	E	225 032	Hardheim	Neckar-Odenwald-Kreis
1.1.1973	215 093	Wolfartsweier	Karlsruhe	E	212 00	Karlsruhe, Stadt	Karlsruhe (S)
1.1.1973	237 038	Hochdorf	Freudenstadt	E	235 046	Nagold, Stadt	Calw
1.1.1973	315 112	Tiengen	Breisgau-Hochschwarzwald	E	311 000	Freiburg im Breisgau, Stadt	Freiburg im Breisgau (S)
1.2.1973	325 052	Schörzingen	Rottweil	V	417 057	Schömburg, Stadt	Zollernalbkreis
1.7.1973	315 075	Munzingen	Breisgau-Hochschwarzwald	E	311 000	Freiburg im Breisgau, Stadt	Freiburg im Breisgau (S)
1.9.1973	315 053	Hochdorf	Breisgau-Hochschwarzwald	E	311 000	Freiburg im Breisgau, Stadt	Freiburg im Breisgau (S)
1.9.1973	337 099	Schönenbach	Waldshut	E	315 102	Schluchsee	Breisgau-Hochschwarzwald
1.1.1974	125 010	Biberach	Heilbronn	E	121 000	Heilbronn, Stadt	Heilbronn (S)
1.1.1974	215 027	Grötzingen	Karlsruhe	E	212 000	Karlsruhe, Stadt	Karlsruhe (S)
1.1.1974	216 020	Haueneberstein	Rastatt	E	211 000	Baden-Baden, Stadt	Baden-Baden (S)
1.1.1974	236 005	Büchenbronn	Enzkreis	E	231 000	Pforzheim, Stadt	Pforzheim (S)
1.1.1974	315 062	Kiechlinsbergen	Breisgau-Hochschwarzwald	E	316 012	Endingen, Stadt	Emmendingen
1.1.1974	326 011	Deißlingen	Schwarzwald-Baar-Kreis	V	325 072	Deißlingen	Rottweil
1.4.1974	125 031	Frankenbach	Heilbronn	E	121 000	Heilbronn, Stadt	Heilbronn (S)
1.4.1974	125 045	Horkheim	Heilbronn	E	121 000	Heilbronn, Stadt	Heilbronn (S)
1.4.1974	237 012	Busenweiler	Freudenstadt	E	325 012	Dornhan, Stadt	Rottweil
1.4.1974	315 067	Leiselheim	Breisgau-Hochschwarzwald	E	316 038	Sasbach	Emmendingen
1.5.1974	425 032	Eggingen	Alb-Donau-Kreis	E	421 000	Ulm, Stadt	Ulm (S)
1.7.1974	315 027	Ebnat	Breisgau-Hochschwarzwald	E	311 000	Freiburg im Breisgau, Stadt	Freiburg im Breisgau (S)
1.7.1974	315 060	Kappel	Breisgau-Hochschwarzwald	E	311 000	Freiburg im Breisgau, Stadt	Freiburg im Breisgau (S)
1.7.1974	415 036	Hörschwag	Reutlingen	E	417 013	Burladingen	Zollernalbkreis
1.7.1974	425 030	Donaustetten	Alb-Donau-Kreis	E	421 000	Ulm, Stadt	Ulm (S)
1.7.1974	425 034	Einsingen	Alb-Donau-Kreis	E	421 000	Ulm, Stadt	Ulm (S)
1.7.1974	425 041	Ermingen	Alb-Donau-Kreis	E	421 000	Ulm, Stadt	Ulm (S)
1.7.1974	425 047	Göggingen	Alb-Donau-Kreis	E	421 000	Ulm, Stadt	Ulm (S)
1.10.1974	237 029	Garrweiler	Freudenstadt	E	235 006	Altensteig, Stadt	Calw
1.1.1975	115 027	Leinfelden, Stadt	Böblingen	V	116 078	Leinfelden-Echterdingen, Stadt	Esslingen
1.1.1975	115 036	Musberg	Böblingen	V	116 078	Leinfelden-Echterdingen, Stadt	Esslingen
1.1.1975	136 067	Stimpfach	Ostalbkreis	V	127 104	Stimpfach	Schwäbisch Hall
1.1.1975	215 098	Wettersbach	Karlsruhe	E	212 000	Karlsruhe, Stadt	Karlsruhe (S)
1.1.1975	216 046	Sandweier	Rastatt	E	211 000	Baden-Baden, Stadt	Baden-Baden (S)
1.1.1975	226 100	Ziegelhausen	Rhein-Neckar-Kreis	E	221 000	Heidelberg, Stadt	Heidelberg (S)
1.1.1975	236 027	Huchenfeld	Enzkreis	E	231 000	Pforzheim, Stadt	Pforzheim (S)
1.1.1975	425 074	Lehr	Alb-Donau-Kreis	E	421 000	Ulm, Stadt	Ulm (S)
14.2.1975	215 056	Neureut (Baden)	Karlsruhe	E	212 000	Karlsruhe, Stadt	Karlsruhe (S)
20.9.1975	236 016	Eutingen an der Enz	Enzkreis	E	231 000	Pforzheim, Stadt	Pforzheim (S)

1) E = Eingemeindung bzw. Eingliederung V = Vereinigung, Zusammenschluß.