

**BAND
309**

STATISTIK VON BADEN-WÜRTTEMBERG

Regionalstruktur Baden-Württemberg 1980

Gemeinden

Vorwort

Die bisher vom Statistischen Landesamt in der Reihe "Regionalstruktur Baden-Württemberg" herausgegebenen Tabellenwerke mit Strukturdaten administrativer und nicht-administrativer Raumeinheiten werden mit dem vorliegenden Querschnittsband fortgeführt. Er schließt zeitlich und thematisch direkt an den Band 262 "Regionalstruktur Baden-Württemberg 1977, Gemeinden" an.

Unter dem Gesichtspunkt einer schnellen und problemorientierten Information, insbesondere im Hinblick auf die vergleichende Analyse von Gemeindestrukturen, sind je Gemeinde etwa 70 Merkmale bzw. Merkmalskombinationen ausgewiesen. Darunter befinden sich absolute Zahlen und Dichteziffern ebenso wie Veränderungsraten, die u.a. geeignet sind, strukturelle Veränderungen im Zeitablauf aufzuzeigen.

Thematisch ergänzt werden die Tabellen durch eine Reihe von Gemeindegrafiken. Diese veranschaulichen in übersichtlicher Weise die räumliche Verteilung bestimmter Informationsgehalte. Sämtliche im vorliegenden Band ausgewiesenen Daten wurden aus der beim Statistischen Landesamt geführten STRUKTUR- UND REGIONALDATENBANK abgerufen.

Auch in dieser Veröffentlichung wird der Weg computer-gestützter Tabellenfertigung beschritten. Bedingt dadurch mußte in einigen Fällen von der amtlichen Schreibweise der Gemeinden, Kreise und Regionen abgewichen werden. Die davon betroffenen regionalen Einheiten sind im Anhang in ungekürzter Schreibweise wiedergegeben.

Der Band wurde im Referat 61 "Informationssystem, Regionalstatistik, Wahlen" bearbeitet.

Stuttgart, im September 1982

Statistisches Landesamt
Baden-Württemberg
Prof. Dr. Max Wingen
Präsident

	Seite
Inhalt	5
Vorwort	3
Karte Verwaltungseinteilung des Landes Baden-Württemberg	7
I Erläuterungen und Begriffe	9
II Gemeindetabellen und -grafiken nach Sachgebieten	13
Tabelle 1 Fläche und Bevölkerung 1976/80	14
Tabelle 2 Allgemeinbildendes Schulwesen 1980	41
Tabelle 3 Versicherungspflichtig beschäftigte Arbeitnehmer am 30.6.1980	67
Tabelle 4 Landwirtschaft 1980	93
Tabelle 5 Bergbau und Verarbeitendes Gewerbe 1978/80	117
Tabelle 6 Gemeindefinanzen 1980	143
Gemeindegrafiken	
Zu Tabelle 1	
Schaubild 1 Bevölkerungsdichte 1980	33
Schaubild 2 Bevölkerungsentwicklung 1976 bis 1980	35
Schaubild 3 Ausländeranteil an der Wohnbevölkerung 1980	37
Schaubild 4 Wanderungssaldo 1977 bis 1980 bezogen auf 1000 der mittleren Bevölkerung 1977	39
Zu Tabelle 2	
Schaubild 1 Entwicklung der 6 bis 18jährigen 1976 bis 1980	61
Schaubild 2 Entwicklung der 6 bis 18jährigen Ausländer 1976 bis 1980	63
Schaubild 3 Ausländeranteil an der 6 bis 18jährigen Wohnbevölkerung 1980	65
Zu Tabelle 3	
Schaubild 1 Entwicklung der versicherungspflichtig beschäftigten Arbeitnehmer 1976 bis 1980	87
Schaubild 2 Ausländeranteil an den versicherungspflichtig beschäftigten Arbeitnehmern am 30.6.1980	89
Schaubild 3 Arbeiteranteil an den versicherungspflichtig beschäftigten Arbeitnehmern am 30.6.1980	91
Zu Tabelle 4	
Schaubild 1 Entwicklung der landwirtschaftlichen Betriebe (ab 1,0 ha) 1977 bis 1980	113
Schaubild 2 Durchschnittliche Betriebsgröße 1980 (landwirtschaftliche Betriebe ab 1,0 ha)	115
Zu Tabelle 5	
Schaubild 1 Beschäftigtenentwicklung im Bergbau und Verarbeitenden Gewerbe 1978 bis 1980	137
Schaubild 2 Arbeiteranteil an den Beschäftigten im Bergbau und Verarbeitenden Gewerbe 1980	139
Schaubild 3 Beschäftigtendichte im Bergbau und Verarbeitenden Gewerbe 1980	141
Zu Tabelle 6	
Schaubild 1 Einnahmen je Einwohner 1980	163
Schaubild 2 Ausgaben je Einwohner 1980	165
Schaubild 3 Schuldentilgung je Einwohner 1980	167
Anhang	
Amtliche Schreibweise von abgekürzten Gemeinde-, Kreis- und Regionsnamen	170

Hinweis

In der Reihe "Regionalstruktur Baden-Württemberg" sind bisher folgende Tabellen mit Gemeindedaten erschienen:

Band 262 der Schriftenreihe "Statistik von Baden-Württemberg":
"Regionalstruktur Baden-Württemberg 1977, Gemeinden"

Tabelle 1	Fläche und Bevölkerung 1970/76
Tabelle 2	Allgemeinbildendes Schulwesen 1976
Tabelle 3	Versicherungspflichtig beschäftigte Arbeitnehmer am 30. 6. 1976
Tabelle 4	Landwirtschaft 1970/77
Tabelle 5	Industrie und Handwerk 1976
Tabelle 6.1	Gemeindefinanzen – Einnahmen – 1970/76
Tabelle 6.2	Gemeindefinanzen – Ausgaben – 1970/76

Band 274 der Schriftenreihe "Statistik von Baden-Württemberg":
"Regionalstruktur Baden-Württemberg 1978, Gemeinden"

Tabelle 1	Fläche und Bevölkerung 1976/78
Tabelle 2	Gebiet und Flächennutzung
Tabelle 3	Gebäude und Wohnungen

Verwaltungseinteilung des Landes Baden-Württemberg

Stand: 1.1.1980



I Erläuterungen und Begriffe

Erläuterungen

Zur Auswahl von Strukturdaten auf Gemeindebasis.

Der vorliegende Band will anhand sachorientiert auf Gemeindebasis ausgewählter Daten regionale Strukturen sichtbar und vergleichbar machen. Er schließt thematisch direkt an den Band 262 "Regionalstruktur Baden-Württemberg 1977, Gemeinden" an. Geplant ist, innerhalb dieser Reihe querschnittsorientierte Gemeindedaten in dreijährigem Turnus zu veröffentlichen. Aus dieser Konzeption ergeben sich einige Probleme, die nachfolgend kurz erläutert werden.

1. Gebietsstandsproblem

Waren im Vorgängerband noch die Schwierigkeiten der Kreis- und Gemeindereform, welche eine Reduzierung der Zahl der Gemeinden von 3350 im Jahre 1970 auf 1110 zum 1.1.1977 mit sich brachte, zu bewältigen, so haben sich zwischen 1977 und 1980 keine nennenswerten Gebietsstandsänderungen ergeben. Die regionale Vergleichbarkeit der beiden Bände ist damit nicht beeinträchtigt. In den Tabellen werden neben den 1110 Gemeinden auch die (kumulierten) Werte für die 44 Stadt- und Landkreise, die 12 Regionen, 4 Regierungsbezirke und das Land ausgewiesen.

2. Auswahlproblem

Die Auswahl der Themen orientierte sich am Vorgängerband. Allerdings war es nicht in allen Fällen möglich, die Tabellen in unveränderter Form fortzuführen. So wurde die Industriestatistik (Tab. 5 im Band 262) zwischenzeitlich von der Statistik des Produzierenden Gewerbes (Tab. 5 in diesem Band) abgelöst. Beide Statistiken sind durch Systematik- und Berichtskreisänderungen nicht miteinander vergleichbar. Auch in Tab. 2 "Allgemeinbildendes Schulwesen" mußten einige Merkmale geändert werden, da die Einführung der reformierten Oberstufe an den Gymnasien eine Auflösung der bisherigen Klassenstruktur mit sich brachte.

3. Darstellungsproblem

Grundsätzlich wurde auf die Anlistung von Werten verzichtet, die sich aus den Tabellen dieses Bandes (z.B. Bevölkerungsanteil einer Gemeinde in Prozent der Bevölkerung eines Kreises) bzw. des Vorgängerbandes (z.B. Entwicklung der versicherungspflichtig Beschäftigten von 1976 - 1980) ohne Mühe errechnen lassen.

Ein speziell entwickeltes und universell einsetzbares Grafik-Druckprogramm im Maßstab 1:350 000 berücksichtigt jede Gemeinde mit mindestens einer Druckstelle.

Begriffe

Angestellte

Als Angestellte (einschließlich kaufmännischer und technischer Lehrlinge) gelten die Beschäftigten, die der Versicherungspflicht in der Angestelltenrentenversicherung unterliegen.

Arbeiter

Als Arbeiter (einschließlich gewerblicher Lehrlinge) gelten die Beschäftigten, die der Versicherungspflicht in der Arbeiterrentenversicherung unterliegen.

Ausländer

Zu den Ausländern zählen Personen mit fremder Staatsangehörigkeit sowie Staatenlose. Personen, die sowohl die deutsche als auch eine ausländische Staatsangehörigkeit annehmen, werden als Deutsche erfaßt. Grundsätzlich aufgenommen sind die Mitglieder der im Bundesgebiet, einschließlich Berlin-West, stationierten Streitkräfte sowie Mitglieder der ausländischen diplomatischen und konsularischen Vertretungen sowie deren Familienangehörige.

Beschäftigte

Als Beschäftigte gelten alle tätigen Personen, die in einem arbeitsrechtlichen Verhältnis zum Unternehmen bzw. Betrieb stehen, also in der Lohn- und Gehaltsliste geführt werden, dazu tätige Inhaber und Mitinhaber sowie unbezahlte mithelfende Familienangehörige. Vorübergehend abwesende Personen (Erkrankte, Urlauber) sind inbegriffen, ebenso werden Teilbeschäftigte in vollem Umfang gezählt, nicht jedoch Personen, die zur Ableistung des Grundwehrdienstes einberufen sind. Auch Heimarbeiter gelten nicht als Beschäftigte.

Beschäftigtendichte im Bergbau und Verarbeitenden Gewerbe

Hierunter versteht man die Zahl der Beschäftigten im Bergbau und Verarbeitenden Gewerbe je 1000 der Wohnbevölkerung.

Betriebe im Bergbau und Verarbeitenden Gewerbe

Hierzu zählen sämtliche produzierenden Betriebe des Bergbaus und des Verarbeitenden Gewerbes (einschließlich Handwerk) von Unternehmen des Produzierenden Gewerbes mit im allgemeinen 20 Beschäftigten und mehr sowie die Betriebe des Bergbaus und Verarbeitenden Gewerbes (einschließlich Handwerk) mit im allgemeinen 20 Beschäftigten und mehr von Unternehmen der übrigen Wirtschaftsbereiche.

Betriebsprinzip

Betriebsprinzip bedeutet, daß sämtliche Flächen eines land- und forstwirtschaftlichen Betriebs (ohne Rücksicht auf die Markungszugehörigkeit der Gemeinde und die Eigentumsverhältnisse) in derjenigen Gemeinde nachgewiesen werden, in der sich der Wirtschaftshof bzw. der Betriebs- oder Verwaltungssitz des Betriebes befindet. Bewirtschafteten Betriebe erhebliche Flächen außerhalb der Gemarkung des Betriebssitzes, so ist es durch diese Erfassungsmethode im Einzelfall möglich, daß die Wirtschaftsfläche größer als die Katasterfläche ist.

Bevölkerung

Nach der Erfassung wird unterschieden zwischen ortsanwesender Bevölkerung ("de facto"-Bevölkerung) und Wohnbevölkerung ("de jure"-Bevölkerung).

Zur ortsanwesenden Bevölkerung zählen alle Personen, die am Zählungstichtag in der Gemeinde anwesend sind, unabhängig davon, ob sie in der betreffenden Gemeinde ihren ständigen Wohnsitz haben oder nicht. Zur Wohnbevölkerung zählen alle Personen, die in dem betreffenden Gebiet ihren ständigen Wohnsitz haben. Personen mit Wohnraum in mehreren Gemeinden sind der Gemeinde zugeordnet, von der aus sie zur Arbeit oder Ausbildung gehen.

Bei den Volkszählungen wurde bis 1910 die ortsanwesende Bevölkerung, ab 1925 die Wohnbevölkerung erfaßt.

Bevölkerungsdichte

Unter Bevölkerungsdichte versteht man die Bevölkerung eines bestimmten Gebiets bezogen auf seine Fläche in Quadratkilometern.

Bevölkerungsfortschreibung

Die Wohnbevölkerungszahlen werden auf der Grundlage der jeweils letzten allgemeinen Zählung der Bevölkerung nach den Ergebnissen der Statistik der natürlichen Bevölkerungsbewegung und der Wanderungsstatistik fortgeschrieben. Zugänge sind Geburten und Zuzüge, Abgänge Sterbefälle und Fortzüge.

Gebietsstand

Hierunter versteht man die räumliche Abgrenzung von Gebietseinheiten, und zwar in der Regel nach dem Stand vom 1. Januar eines Jahres. Abweichungen hiervon gibt es z.B. aus Anlaß von Zählungen und Gebietsreformen. Im vorliegenden Band ist das Zahlenmaterial einheitlich nach dem Gebietsstand vom 1. Januar 1977 ausgewiesen.

Gemarkungsfläche (Katasterfläche)

Die Gemarkungsfläche ist die durch amtliche Vermessung festgestellte Gesamtfläche einer Gemeinde. Die Gemarkungsfläche hierarchisch höherer Gebietseinheiten (Kreise, Regionen usw.) ergibt sich durch Addition der gemeindlichen Gemarkungsflächen.

Gemeindeanteil an der Einkommensteuer

Nach § 1 des Gesetzes zur Neuordnung der Gemeindefinanzen (Gemeindefinanzenreformgesetz) vom 8. September 1969 (BGBl. I S. 1587) stehen den Gemeinden 14% des Aufkommens an Lohn- und an veranlagter Einkommensteuer zu.

Gestorbene

Ohne Totgeborene, standesamtlich beurkundete Kriegsterbefälle und gerichtliche Todeserklärungen. Ein Verstorbener wird dort gezählt, wo er zur Wohnbevölkerung gehörte.

Grund- und Hauptschulen

1. Grundschulen

Grundschulen sind die Klassenstufen eins bis vier umfassenden Pflichtschulen für alle Kinder, soweit sie nicht eine Sonderschule besuchen. Die Grundschule vermittelt die Grundkenntnisse und Grundfertigkeiten und entwickelt die verschiedenen Begabungen in einem gemeinsamen Bildungsgang.

2. Hauptschulen

Hauptschulen sind die Klassenstufen fünf bis neun umfassenden eigenständigen Pflichtschulen für alle Jugendlichen, soweit sie nicht andere weiterführende Schulen oder Sonderschulen besuchen. Sie bauen auf der vierjährigen Grundschule auf und führen zur Berufsreife.

3. Grund- und Hauptschulen

sind organisatorisch verbundene (räumlich zusammenhängende oder benachbart untergebrachte) Schulen.

Gymnasien

Gymnasien sind allgemeinbildende Schulen; man unterscheidet im allgemeinen zwischen altsprachlichen, neu-

sprachlichen und mathematisch - naturwissenschaftlichen Typen. Der erfolgreiche Abschluß an einem Gymnasium berechtigt zum Besuch einer Hochschule (Hochschulreife).

Hinweis: Schüler an reformierten Oberstufen wurden bei der Ermittlung der Klassenfrequenz nicht mitgezählt.

Landwirtschaftliche Betriebe

Als Betrieb ist die technisch-wirtschaftliche Einheit zu verstehen, die für Rechnung eines Inhabers bewirtschaftet wird, einer einzigen Betriebsführung untersteht und land- oder fischwirtschaftliche Erzeugnisse hervorbringt.

Landwirtschaftlich genutzte Fläche (LF)

Hierzu rechnen Flächen, die als Ackerland (einschließlich Erwerbsgartenland), Dauergrünland, Haus- und Nutzgärten, Obstanlagen, Baumschulen, Rebland, Korbweiden und Pappelanlagen oder Weihnachtsbaumkulturen außerhalb des Waldes genutzt werden. Der bis 1970 gebräuchliche Begriff "landwirtschaftliche Nutzfläche" (NF) bezog sich auch auf die Brachfläche, die LF schließt sie dagegen aus.

Lebendgeborene

Lebendgeborene sind Kinder, bei denen entweder das Herz geschlagen oder die Nabelschnur pulsiert oder die natürliche Lungenatmung eingesetzt hat. Bis Ende 1957 zählten zu den Lebendgeborenen nur Kinder, bei denen die natürliche Lungenatmung eingesetzt hatte.

Mittlere Bevölkerung

Die mittlere Bevölkerung eines Jahres errechnet sich aus der Summe der Bevölkerungsstände jeweils am Ende der vier Quartale zuzüglich je der Hälfte des dem Betrachtungsjahr vorausgegangenen und nachfolgenden Quartals insgesamt dividiert durch "5".

Realschulen

Realschulen sind neben den Hauptschulen und Gymnasien weiterführende Schulen, die auf dem vierten Grundschuljahr aufbauen und nach sechsjähriger Ausbildungsdauer zu einem qualifizierten Abschluß führen (Mittlere Reife).

Sonderschule

Dient der Erziehung und Ausbildung von Kindern und Jugendlichen, die schulfähig sind, aber infolge körperlicher, geistiger oder seelischer Besonderheiten in den allgemeinen Schulen nicht die ihnen zukommende Erziehung und Ausbildung erfahren können. Sonderschulen sind insbesondere Schulen für Blinde, Gehörlose, Geistigbehinderte, Körperbehinderte, Lernbehinderte, Schwerhörige, Sehbehinderte, Sprachbehinderte, Verhaltensgestörte und für Kranke in längerer Krankenhausbehandlung.

Einige wenige Sonderschulen führen auch zur Mittleren Reife und zur Hochschulreife.

Versicherungspflichtig beschäftigte Arbeitnehmer

Hierunter fallen in der Beschäftigungsstatistik alle Arbeitnehmer einschließlich die zu ihrer Berufsausbildung Beschäftigten, die kranken-, rentenversicherungspflichtig oder beitragspflichtig nach dem Arbeitsförderungsgesetz (AFG) sind oder für die Beitragsanteile zu den gesetzlichen Rentenversicherungen zu entrichten sind.

Nicht enthalten sind grundsätzlich Selbständige, mithelfende Familienangehörige und Beamte sowie jene Arbeitnehmer, die aufgrund einer nur geringfügigen Beschäfti-

gung keiner Versicherungspflicht unterliegen, ferner Angestellte, die das 63. Lebensjahr vollendet haben und damit keine Beiträge mehr zur Bundesanstalt für Arbeit zu entrichten brauchen, soweit sie auf Grund früherer Rechtsvorschriften nach Überschreiten einer bestimmten Einkommensgrenze versicherungsfrei in der Rentenversicherung der Angestellten wurden, sich nicht freiwillig weiterversichert haben und ihr Einkommen die Versicherungspflichtgrenze in der gesetzlichen Krankenversicherung übersteigt.

Personen mit mehreren versicherungspflichtigen Tätigkeiten werden nur einmal erfaßt. Einzelangaben, die nach § 7, Abs. 4 AFG der Geheimhaltung unterliegen, wurden gelöscht.

Wanderungen

Wohnungswechsel von einer Gemeinde nach einer anderen Gemeinde einschließlich der Fälle, in denen jemand unter Beibehaltung seiner bisherigen Wohnung eine weitere Wohnung in einer anderen Gemeinde bezieht oder unter Aufgabe einer weiteren Wohnung in die beibehaltende Wohnung zurückkehrt.

Wirtschaftsabteilungen

siehe Wirtschaftssystematik

Wirtschaftssystematik

Um die wirtschaftlichen Institutionen (Unternehmen, Betriebe, Arbeitsstätten usw.) in allen Statistiken nach ihrer wirtschaftlichen Tätigkeit einheitlich zuordnen zu können, wird die "Systematik der Wirtschaftszweige (Grundsystematik)" verwendet. Diese ist untergliedert nach Abteilungen, Unterabteilungen, Gruppen, Untergruppen und Klassen.

Für die Abteilungen gilt folgende Einteilung

0 Land- und Forstwirtschaft, Tierhaltung und Fischerei:

Bodennutzung als Acker, Wiese, Weide, Wald usw., Haltung von Tieren, die landwirtschaftliche Produkte im engeren Sinne liefern, zu Zucht- oder Nutzzwecken, Erbringung von Dienstleistungen für land- und forstwirtschaftliche Betriebe (Pflügen, Mähen, Dreschen usw.).

1 Energiewirtschaft und Wasserversorgung, Bergbau:

Gewinnung, Erzeugung und Verteilung von Elektrizität, Gas, Dampf bzw. Wasser sowie Gewinnung von Kohlen, Erzen, Kali, Steinsalzen, Erdöl, Erdgas und anderen Mineralien einschl. der damit zusammenhängenden Aufbereitungs-, Be- und Verarbeitungsvorgänge.

2 Verarbeitendes Gewerbe: Be- und Verarbeitung von Erzeugnissen mit dem Ziel, andere Produkte herzustellen, einschl. Veredelung, Montage oder evtl. Reparatur; auch die Gewinnung von Steinen und Erden, chemischer Produkte usw. zählt hierzu.

3 Baugewerbe: Errichtung von Hochbauten im Rohbau, Ausführung von Tiefbauvorhaben und bestimmten Spezialbauarbeiten einschl. Reparatur und Unterhaltung sowie Ausbauarbeiten (Ausbauwerke) und bestimmte Hilfstätigkeiten im Zusammenhang mit den gesamten Bau- und Ausbauarbeiten.

4 Handel: Warenbezug und -veräußerung ohne wesentliche Be- und Verarbeitung (außer handelsüblichen Manipulationen) bzw. Warenvermittlung zwischen Verkäufern und Käufern.

5 Verkehr und Nachrichtenübermittlung: Transport von Gütern und Personen, Bereitstellung von festen Verkehrseinrichtungen und damit verbundenen Hilfs- und Vermittlungsdiensten (einschl. Deutsche Bundespost).

6 Kreditinstitute und Versicherungsgewerbe: Geschäfte aller Banken, anderen Kreditinstituten, Bausparkassen Effektenbörsen und anderen Institutionen, die sich der Vermittlung von Bank- und Effekengeschäften widmen sowie alle Versicherungen (ohne Sozialversicherung).

7 Dienstleistungen, soweit von Unternehmen und Freien Berufen erbracht: Dienstleistungsbereiche, in denen in gewissem Umfang Be- und Verarbeitungsvorgänge unter Verwendung bestimmter Roh-, Hilfs- und Betriebsstoffe stattfinden (Gaststätten- und Beherbergungsgewerbe, Wäscherei und Reinigung), und die deshalb im Grunde mehr erbringen als "reine" Dienstleistungen. Hinzu kommen das Friseur- und sonstige Körperpflegegewerbe, die Bereiche der Wissenschaft, Erziehung und Kultur und freie Berufe.

8 Organisationen ohne Erwerbscharakter und private Haushalte: Vereine, Verbände oder andere Zusammenschlüsse, die entweder gemeinnützige Zwecke verfolgen oder der Förderung bestimmter Interessen ihrer Mitglieder bzw. anderer Gruppen dienen. Es wird kein wirtschaftlicher Ertrag erzielt, sondern die Aufwendungen weitgehend aus Mitgliedsbeiträgen, öffentlichen Zuwendungen usw. bestritten.

9 Gebietskörperschaften und Sozialversicherung: Gebietskörperschaften sind Bund, Länder und Gemeinden, Gemeinde- und Zweckverbände. Zur Sozialversicherung gehören die Träger der sozialen Rentenversicherung, sozialen Krankenversicherung, gesetzlichen Unfallversicherung. Altershilfe für Landwirte, Zusatzversorgungseinrichtungen für Angehörige des öffentlichen Dienstes, Arbeitslosenversicherung und -vermittlung sowie Familienausgleichskassen.

Je nach Erfordernis werden diese Abteilungen nach Wirtschaftsbereichen zusammengefaßt:

Produzierendes Gewerbe: Umfaßt die Wirtschaftsabteilungen 1 bis 3

Handel und Verkehr: Umfaßt die Wirtschaftsabteilungen 4 und 5

Sonstige (Dienstleistungen): Umfaßt die Wirtschaftsabteilungen 6 bis 9

Zeichenerklärung

. = Angaben nicht möglich, weil sie der Geheimhaltung unterliegen, Abweichungen in den Summen erklären sich durch Runden der Zahlen.

II Gemeindetabellen und - grafiken nach Sachgebieten

Fläche und Bevölkerung

1. Fläche und Bevölkerung 1976/80

GE BIETS STAND 1.1.80	LAND REGIERUNGSBEZIRK (RB) REGION (RG) STADTKREIS (SKR) LANDKREIS (LKR) GEMEINDE	GEMAR KUNGS FLAECHE IN HA 1980	BEVÖEL KERUNGS DICHT E (EINM JE QKM) 1980	-- BEVÖELKERUNGSBESTAND --			VERÄN DERUNG DER BEVÖEL KERUNG IN % 1976/80	----- BEVÖELKERUNGSBILANZ -----			
				WOHNBEVÖELKERUNG		LEBEND GE BORENE		GEBURTEN UEBER SCHUSS/ DEFIZIT	WANDE RUNGS GEWINN/ VERLUST		
				VOLKS ZAEHLUNG	FORTSCHREIBUNG						
				31.12 1976	31.12 1980			31.12.1976-31.12.1980			
	LD BADEN-WUERTEMBERG	3574172	259.1	8895048	9119266	9258947	1.5	373051	368435	4616	135065
R E G I E R U N G S B E Z I R K S T U T T G A R T											
1	RB STUTTGART	1055788	329.8	3366955	3426374	3481816	1.6	144204	133409	10795	44647
R E G I O N M I T T L E R E R N E C K A R											
11	RG MITTLERER NECKAR	365454	648.3	2274758	2327860	2369273	1.8	96776	86561	10215	31234
111	SKR STUTTGART	20714	2803.2	633158	590135	580648	-1.6	20302	24155	-3853	-5634
111000	STUTTGART, L.-HAUPTST.	20714	2803.2	633158	590135	580648	-1.6	20302	24155	-3853	-5634
115	LKR BOEBLINGEN	61793	494.8	260875	289791	305725	5.5	14000	9073	4927	11007
115001	AIDLINGEN	2656	291.1	5420	6887	7732	12.3	383	205	178	667
115002	ALTDORF	1747	160.6	1935	2419	2836	16.0	140	68	72	315
115003	BOEBLINGEN, STADT	3904	1063.1	39450	40141	41505	3.4	1776	1288	488	876
115004	BONDORF	1755	176.1	2576	2809	3090	10.0	143	107	36	245
115010	DECKENPFRONN	1141	172.7	1504	1776	1971	11.0	92	43	49	146
115013	EMNINGEN	1780	405.4	5890	6712	7217	7.5	380	180	200	305
115015	CAERTRINGEN	2022	469.4	6355	8862	9491	7.1	579	214	365	264
115016	GAEUFELDEN	2015	285.7	4093	4918	5756	17.0	306	164	142	696
115054	GRAFENAU	1304	391.1	4482	4812	5100	6.0	263	132	131	157
115021	HERRENBERG, STADT	6572	386.8	20733	24572	25422	3.5	1185	799	386	464
115022	HILDRIZHAUSEN	1217	237.8	2144	2406	2894	20.3	158	71	87	401
115024	HOLZGERLINGEN	1339	635.5	7173	8133	8510	4.6	393	221	172	205
115053	JETTINGEN	2111	227.1	3721	4463	4794	7.4	240	138	102	229
115028	LEONBERG, STADT	4873	798.8	33263	35968	38927	8.2	1535	1344	191	2768
115029	MAGSTADT	1912	417.0	6982	7912	7973	0.8	444	191	253	-192
115034	MOETZINGEN	815	301.6	1922	2216	2458	10.9	129	67	62	180
115037	MUFRINGEN	1004	379.9	2866	3503	3814	8.9	176	101	75	236
115041	RENNINGEN	3113	402.9	10433	12177	12542	3.0	633	306	327	38
115042	RUTESHEIM	1624	510.5	7719	7763	8291	6.8	376	229	147	381
115044	SCHWENAU	1416	663.7	8243	9017	9398	4.2	424	266	158	223
115045	SINDELFINGEN, STADT	5086	1077.6	51012	53721	54808	2.0	2275	1714	561	526
115046	STEINENBRONN	973	474.0	4000	4663	4612	-1.1	229	132	97	-148
115048	WALDENBUCH, STADT	2269	322.6	5220	6681	7320	9.6	386	202	184	455
115050	WEIL DER STADT, STADT	4317	353.0	12466	14012	15239	8.8	687	465	222	1005
115751	WEIL IM SCHOENBUCH	2614	317.8	6818	8121	8308	2.3	397	247	150	37
115052	WEISSACH	2214	259.6	4455	5127	5747	12.1	271	179	92	528
116	LKR ESSLINGEN	64164	717.2	424611	449245	460156	2.4	19532	15388	4144	6767
116081	AICHTAL, STADT	2365	346.5	6444	7423	8195	10.4	331	203	128	644
116076	AICHWALD	1468	521.6	4212	6622	7657	15.6	383	185	198	837
116004	ALTBACH	335	1727.8	4917	5654	5788	2.4	253	176	77	57
116005	ALTDORF	325	229.5	710	736	746	1.4	35	31	4	6
116006	ALTENRIET	335	405.7	916	1178	1359	15.4	62	40	22	159
116007	BALTMANNSEILER	1854	277.4	3944	4664	5143	10.3	232	132	100	379
116008	BEMPFLINGEN	627	489.6	2657	3057	3070	0.4	161	96	65	-52
116011	BEJREN	1170	279.4	2864	3109	3269	5.1	129	125	4	156
116012	BISSINGEN AN DER TECK	1735	181.6	2583	3004	3096	3.1	155	99	56	36
116014	DEIZISAU	518	1209.1	6131	6254	6263	0.1	316	182	134	-125
116015	DENKENDORF	1305	729.5	9736	9301	9520	2.4	457	282	175	44
116016	DETTINGEN UNTER TECK	1518	343.6	4047	4878	5216	6.9	239	252	-13	351
116018	ERKENBRECHTSWEILER	692	247.8	1446	1590	1715	7.9	63	65	-2	127
116019	ESSLINGEN A. NECKAR, ST.	4643	1956.4	98166	94048	90835	-3.4	3510	3762	-252	-2961
116077	FILDERSTADT, STADT	3855	967.6	30264	34800	37300	7.2	1847	1069	778	1722
116029	FRICKENHAUSEN	1135	725.9	7279	7774	8239	6.0	339	255	84	381
116022	GROSZBETTLINGEN	423	814.7	2434	3339	3446	3.2	144	106	38	69
116027	HOCHDORF	775	520.8	3541	3727	4036	8.3	155	118	37	272
116029	HOLZMADEN	310	529.0	1520	1587	1640	3.3	84	55	29	24
116033	KIRCHHEIM U. TECK, STADT	4047	794.1	32551	31343	32136	2.5	1213	1293	-80	872
116035	KOENGEN	1255	645.9	8113	8345	8106	0.8	382	251	131	-70
116036	KUHLBERG	439	479.7	1753	1966	2106	7.1	81	65	16	124
116078	LEINFELD.-ECHTERD., ST.	2990	1179.4	29557	34208	35263	3.1	1343	952	391	664
116379	LENNINGEN	4144	187.7	7667	7733	7777	0.6	302	298	4	40
116337	LICHTENWALD	1781	208.0	1351	1976	2248	13.8	125	58	67	205

Noch: 1. Fläche und Bevölkerung 1976/80

GE BIETS STAND 1.1.80	LAND REGIERUNGSBEZIRK (RB) REGION (RG) STADTKREIS (SKR) LANDKREIS (LKR) GEMEINDE	GEMAR KUNGS FLAECHE IN HA 1980	BEVOEL KERUNGS DICHT (EINW JE QKM) 1980	-- BEVOELKERUNGSBESTAND --		VERAEN DERUNG DER BEVOEL KERUNG IN % 1976/80	----- BEVOELKERUNGSBILANZ -----				
				WOHNBEVOELKERUNG			LEBEND GE BORENE 31.12.1976	GEBURTEN UEBER SCHUSS/ DEFIZIT 31.12.1976-31.12.1980	WANDE RUNGS GEWINN/ VERLUST		
				FORTSCHREIBUNG 31.12 1976	31.12 1980						
NOCH LKR ESSLINGEN											
116041	NECKARTAILFINGEN	827	395.5	2772	3132	3271	4.4	144	105	39	100
116042	NECKARTENZLINGEN	904	586.7	4914	5047	5304	5.1	259	110	149	108
116043	NEIDLINGEN	1265	120.5	1387	1490	1524	2.3	76	43	33	1
116046	NEUFFEN,STADT	1744	285.2	4899	4783	4974	4.0	225	175	50	141
116047	NEUHAUSEN A.D.FILDERN	1247	804.7	8676	9599	10034	4.5	415	253	162	273
116048	NOTZINGEN	770	376.5	2215	2720	2899	6.6	159	86	73	106
116049	NUERTINGEN,STADT	4688	761.1	29682	34356	35680	3.9	1427	1390	37	1287
116050	OBERBOIHINGEN	633	633.6	3810	3654	4011	9.8	146	141	5	352
116053	OHMDEN	555	290.3	1249	1577	1611	2.2	63	35	28	7
116080	OSTFILDERN,STADT	2282	1259.8	24949	28068	28748	2.4	1245	812	433	247
116054	OWEN,STADT	970	304.1	2685	2770	2950	6.5	112	98	14	166
116056	PLOCHINGEN,STADT	1066	1189.5	12953	12462	12680	1.7	517	406	111	107
116058	REICHENBACH A.D.FILS	743	977.3	8111	7471	7261	-2.8	247	265	-18	-192
116063	SCHLAITDONF	731	164.4	995	1212	1202	-0.8	53	47	6	-16
116068	UNTERENSINGEN	763	530.0	3303	3896	4044	3.8	189	123	66	82
116070	WEILHEIM A.D.TECK,ST.	2652	304.2	7443	7902	8068	2.1	372	246	126	40
116071	WENDLINGEN A.NECKAR,ST	1209	1214.6	13666	14264	14685	3.0	684	412	272	149
116072	WERNAU(NECKAR),STADT	1089	1115.4	12552	12422	12147	-2.2	577	351	226	-501
116073	WOLFSCHLUGEN	712	687.4	3547	4404	4894	11.1	281	140	141	349
117	LKR GUEPPINGEN	64236	359.5	227146	227657	230953	1.4	9220	9467	-247	3539
117001	ADELBERG	949	167.2	1505	1451	1587	9.4	70	48	22	114
117002	AICHELBURG	400	223.7	688	767	895	16.7	40	20	20	108
117003	ALBERSHAUSEN	650	560.8	3255	3556	3645	2.5	172	126	46	43
117006	BAD DITZENBACH	2546	116.9	3070	2942	2976	1.2	129	142	-13	47
117007	BAD UEBERKINGEN	2403	160.8	2967	3613	3864	6.9	123	139	-16	267
117009	BIRENBACH	250	625.6	1076	1470	1564	6.4	78	55	23	71
117010	BOEHMENKIRCH	5108	88.7	4510	4503	4530	0.6	220	140	80	-53
117011	BOERTLINGEN	826	191.0	1311	1477	1578	6.8	72	52	20	81
117012	BOLL	1096	371.0	3692	3936	4066	3.3	133	251	-118	248
117014	DEGGINGEN	2271	251.6	5415	5828	5713	-2.0	232	296	-64	-51
117015	DONZDORF,STADT	3982	277.1	9605	10545	11036	4.7	531	340	191	300
117016	DRACKENSTEIN	569	61.0	310	311	347	11.6	22	9	13	23
117017	DUERNAU	537	283.1	1514	1414	1520	7.5	59	49	10	96
117018	EBERSBACH A.D.FILS,ST.	2627	537.6	13789	13924	14124	1.4	592	489	103	97
117019	EISLINGEN/FILS,STADT	1642	1110.5	18032	18368	18235	-0.7	763	811	-48	-85
117020	ESCHENBACH	482	335.5	1023	1428	1617	13.2	81	41	40	149
117023	GAMMELSHAUSEN	331	418.1	688	1380	1384	0.3	53	35	18	-14
117024	GEISLINGEN A.D.ST.,ST.	7584	360.5	30798	28077	27344	-2.6	999	1337	-338	-395
117025	GINGEN AN DER FILS	1301	408.3	4080	4180	4087	-2.2	166	141	25	-118
117026	GOEPPINGEN,STADT	5919	901.3	56905	53557	53347	-0.4	1837	2478	-641	431
117028	GRUIBINGEN	2305	73.2	1467	1563	1687	7.9	79	54	25	99
117029	HATTENHUFEN	764	339.7	1714	2185	2595	18.8	128	82	46	364
117030	HEININGEN	1246	381.5	3422	4329	4753	9.8	193	118	75	349
117031	HÖHNENSTADT	1163	45.9	471	529	534	0.9	25	17	8	-3
117033	KUCHEN	895	618.0	5335	5264	5531	5.1	207	195	12	255
117061	LAUTERSTEIN,STADT	2332	108.8	2673	2585	2538	-1.8	108	94	14	-65
117035	MUEHLHAUSEN IM TAELE	633	136.0	849	795	861	8.3	35	35	0	66
117037	OTTENBACH	1190	175.0	1519	1944	2083	7.2	137	60	77	62
117038	RECHBERGHAUSEN	640	785.9	4629	4856	5030	3.6	211	161	50	124
117042	SALACH	837	767.7	7123	6397	6426	0.5	293	306	-13	42
117043	SCHILAT	968	158.9	1465	1468	1538	4.8	44	52	-8	78
117044	SCHLIERBACH	1097	318.2	2810	3331	3491	4.8	143	92	51	109
117049	SNESZEN	1273	649.3	8258	8126	8265	1.7	338	329	9	130
117051	UHINGEN	2478	475.5	11769	11568	11783	1.9	472	485	-13	228
117053	WAESCHENBEUREN	1295	210.9	2584	2646	2731	3.2	98	89	9	76
117055	WANGEN	968	307.3	2759	2865	2975	3.8	140	112	28	82
117058	WIESENSTEIG,STADT	2340	110.2	2632	2552	2579	1.1	97	126	-29	56
117060	ZELL UNTER AICHELBURG	639	327.7	1434	1927	2094	8.7	100	61	39	128
118	LKR LUDWIGSBURG	68721	633.9	397506	422648	435649	3.1	18892	15038	3854	9147
118001	AFFALTERBACH	1018	383.6	3061	3659	3905	6.7	190	99	91	155
118003	ASPERG,STADT	580	1961.9	12086	12022	11379	-5.3	440	415	25	-668
118006	BENNINGEN AM NECKAR	487	927.7	3875	4134	4518	9.3	212	120	92	292
118007	BESIGHEIM,STADT	1684	495.2	8207	8091	8340	3.1	367	397	-30	279
118079	BIETIGHEIM-BISSINGEN,ST	3130	1097.9	32478	33606	34365	2.3	1378	1147	231	528
118010	BOENNIGHEIM,STADT	2012	309.4	6120	6210	6225	0.2	245	241	4	11
118011	BITZINGEN,STADT	3041	739.2	18199	21726	22480	3.5	1142	592	550	204
118012	EBERDINGEN	2621	204.2	3658	4610	5353	16.1	283	172	111	632
118014	ERDMANNHAUSEN	875	460.2	3560	3866	4027	4.2	206	132	74	87
118015	ERLIGHEIM	619	291.6	1648	1684	1805	7.2	76	55	21	100

Noch: 1. Fläche und Bevölkerung 1976/80

GE BIETS STAND 1.1.80	LAND REGIERUNGSBEZIRK (RB) REGION (RG) STADTKREIS (SKR) LANDKREIS (LKR) GEMEINDE	GEMAR KUNGS FLAECHE IN HA 1980	BEVOEL KERUNG DICHT E (EINW JE QKM) 1980	-- BEVOELKERUNGSBESTAND --			VERAEN DERUNG DER BEVOEL KERUNG IN % 1976/80	----- BEVOELKERUNGSBILANZ -----				
				WOHNBEVOELKERUNG				LEBEND GE BORENE	GEBURTEN		WANDE RUNGS GEWINN/ VERLUST	
				VOLKS ZAEHLUNG 1970	FORTSCHRIBUNG				SCHUSS/ DEFIZIT			
					31.12 1976	31.12 1980				31.12.1976-31.12.1980		
NOCH LKR LUDWIGSBURG												
118078	FREIBERG AM NECKAR	1314	1017.0	11052	12875	13363	3.8	534	402	132	356	
118016	FREUDENTAL	307	631.9	1412	1859	1940	4.4	77	183	-106	187	
118018	GEMMIGHEIM	823	406.9	3320	3378	3349	-0.9	147	110	37	-66	
118019	GERLINGEN,STADT	1700	1074.4	18191	17598	18265	3.8	643	662	-19	686	
118021	GROSZBOTTWAR,STADT	2584	261.7	5722	6292	6763	7.5	321	213	108	363	
118027	HEMMINGEN	1234	582.7	3025	6847	7151	5.0	413	158	255	89	
118028	HESSIGHEIM	503	351.1	1797	1780	1766	-0.8	90	79	11	-25	
118077	INGERSHEIM	1155	430.7	3882	4695	4975	6.0	264	129	135	145	
118040	KIRCHHEIM AM NECKAR	852	497.3	4365	4220	4237	0.4	165	170	-5	22	
118080	KORN TAL-MUENCHINGEN, ST	2071	821.2	16113	16787	17008	1.3	718	533	185	36	
118046	KORNWESTHEIM,STADT	1455	1858.2	28843	27416	27037	-1.4	989	909	80	-459	
118047	LOECHGAU	1395	399.5	3881	4139	4374	5.7	197	122	75	160	
118048	LUDWIGSBURG,STADT	4366	1868.7	86717	82341	81589	-0.9	3203	3631	-428	-324	
118049	MARDACH AM NECKAR,ST.	1805	667.8	11945	12030	12054	0.2	530	431	99	-75	
118050	MARKGROEYINGEN,STADT	2816	442.5	11278	12266	12461	1.6	587	378	209	-14	
118051	MOEGLINGEN	993	1046.1	6943	10055	10388	3.3	479	233	246	87	
118053	MUNDELSHEIM	1019	280.3	2459	2461	2856	16.1	130	97	33	362	
118054	MURR	779	546.5	2855	3720	4257	14.4	178	111	67	470	
118059	OBERRIEXINGEN,STADT	816	287.6	1580	1956	2347	20.0	127	74	53	338	
118060	OBERSTENFELD	2111	322.8	4835	5766	6814	18.2	338	296	42	1006	
118063	PLEIDELSHHEIM	1018	399.2	3608	4109	4064	-1.1	197	118	79	-124	
118081	REMSECK AM NECKAR	2260	734.2	13435	15889	16593	4.4	847	408	435	265	
118076	SACHSENHEIM,STADT	5792	240.3	12218	13361	13921	4.2	668	449	219	341	
118067	SCHWIEBERDINGEN	1487	622.6	6065	8461	9258	9.4	454	180	274	523	
118068	SERSHEIM	1148	332.8	3300	3400	3820	12.4	178	135	43	377	
118070	STEINHEIM A.D.MURR,ST.	2319	368.1	7071	8384	8537	5.6	380	256	124	329	
118071	TAMM	877	953.7	4917	6442	8364	29.8	344	176	168	1754	
118073	VAIHINGEN A.D.ENZ,ST.	7341	312.0	21081	22002	22907	4.1	1036	941	95	810	
118074	WALHEIM	614	448.5	2704	2811	2754	-2.6	119	84	35	-92	
119	LKR REMS-MURR-KREIS	85826	415.0	331462	348384	356142	2.2	14830	13440	1390	6408	
119001	ALFDORF	6848	81.4	5337	5508	5571	1.1	276	219	57	46	
119003	ALLMERSBACH IM TAL	796	506.4	2697	3714	4031	8.5	155	109	46	271	
119004	ALTHUETTE	1815	180.2	2506	2955	3271	10.7	118	128	-10	326	
119007	ASPACH	3546	178.1	5873	6209	6317	1.7	272	242	30	78	
119006	AUEWALD	1975	259.4	3807	4666	5123	9.8	219	156	63	394	
119008	BACKNANG,STADT	3937	740.4	30360	29104	29149	0.2	1157	1375	-218	263	
119089	BERGLEN	2587	198.3	4361	4814	5131	6.6	223	176	47	270	
119018	BURGSTETTEN	1029	287.6	2656	2867	2959	3.2	131	142	-11	103	
119020	FELLBACH,STADT	2788	1484.3	42961	42193	41383	-1.9	1645	1550	95	-905	
119024	GROSZERLACH	2715	87.8	1910	1990	2383	19.7	55	139	-84	477	
119037	KAISERSBACH	2796	72.5	1843	1958	2028	3.6	78	78	0	70	
119093	KERNEN IM REMSTAL	1509	940.0	13153	14176	14184	0.1	575	371	204	-196	
119038	KIRCHBERG AN DER MURR	1318	247.6	3123	3280	3263	-0.5	152	113	39	-56	
119041	KORB	854	1127.5	9064	9697	9629	-0.7	595	270	235	-303	
119042	LEUTENBACH	1470	601.1	7105	8179	8836	8.0	414	231	183	474	
119044	MURRHARDT,STADT	7113	188.1	13434	13333	13378	0.3	476	738	-262	307	
119053	OPPENWEILER	1983	177.4	3487	3353	3518	4.9	140	129	11	221	
119055	PLUFERHAUSEN	2613	316.1	7108	7805	8260	5.8	363	244	119	336	
119090	REISHALDEN	1515	833.0	11473	12048	12620	4.7	495	378	117	455	
119061	RUEDERSBERG	3937	233.4	8633	8839	9189	4.0	374	340	34	316	
119067	SCHORNDORF,STADT	5686	591.5	31149	32820	33631	2.5	1441	1339	102	709	
119068	SCHWAIKHEIM	922	855.7	7604	7667	7890	2.9	390	228	162	61	
119069	SPIEGELBERG	2822	57.8	1697	1578	1630	3.3	54	79	-25	10	
119075	SULZBACH AM DER MURR	4010	118.6	4608	4652	4755	2.2	198	241	-43	146	
119076	URBACH	2077	335.2	6795	6959	6963	0.1	270	271	-1	5	
119079	WAIRLINGEN,STADT	4266	1057.5	43078	44595	45114	1.2	1915	1716	199	320	
119091	WEINSTADT,STADT	3171	733.0	17822	22391	23244	3.8	1076	723	353	500	
119083	WEISSACH IM TAL	1413	369.8	4182	4518	5225	15.6	221	167	54	653	
119084	WELZHEIM,STADT	3830	226.9	8138	8330	8624	3.5	374	323	51	243	
119095	WINNENDE,STADT	2805	796.2	20146	21962	22334	1.7	803	909	-106	478	
119086	WILTERRACH	1710	380.6	5352	6224	6509	4.6	265	316	-51	336	

Noch: 1. Fläche und Bevölkerung 1976/80

GE BIETS STAND 1.1.80	LAND REGIERUNGSBEZIRK (RG) REGION (RG) STADTKREIS (SKF) LANDKREIS (LKR) GEMEINDE	GEMAR KUNGS FLAECHE IN HA 1980	BEVOEL KERUNGS DICHT (EINW. JE QKM) 1980	-- BEVOELKERUNGSBESTAND --			VEPAEN DERUNG DER BEVOEL KERUNG IN % 1976/80	----- BEVOELKERUNGSBILANZ -----			
				WOHNBEVOELKERUNG		LEBEND GE BORENE -----		GESTOR BENE 31.12.1976-31.12.1980	GEBURTEN UEBER SCHUSS/ DEFIZIT 31.12.1976-31.12.1980	WANDE RUNGS GEWINN/ VERLUST -----	
				VOLKS ZAEHLUNG	FORTSCHRIBUNG						
				31.12 1976	31.12 1980						
R E G I O N F R A N K E N											
12	RG FRANKEN	476460	149.5	696134	702695	712454	1.4	29539	30478	-939	10698
121	SKR HEILBRONN	9986	1120.9	113725	112411	111938	-0.4	4175	4664	-489	16
121010	HEILBRONN,STADT	9986	1120.9	113725	112411	111938	-0.4	4175	4664	-489	16
125	LKR HEILBRONN	109960	222.5	223120	232637	244633	5.2	10071	9834	237	11994
125001	ABSTATT	966	243.2	1654	2146	2349	9.5	96	74	22	181
125005	BAU FRIEDRICHSHALL,ST.	2473	485.8	11498	11720	12000	2.4	486	504	-18	298
125006	BAU RAPPENAU,STADT	7357	187.5	12484	13298	13826	4.0	522	596	-74	602
125007	BAU WIMPFEN,STADT	1938	301.3	6059	5570	5839	4.8	212	312	-100	369
125008	BEILSTEIN,STADT	2525	187.0	3607	3963	4723	19.2	184	163	21	739
125013	BRACKENHEIM,STADT	4576	222.8	9813	9894	10194	3.0	381	420	-39	339
125017	CLEEBRONN	1710	119.1	1890	1954	2037	4.2	89	54	35	48
125021	EBERSTADT	1250	187.0	1992	2293	2337	1.9	94	103	-9	53
125024	ELLHOFEN	598	387.4	2024	2068	2278	10.2	92	76	6	204
125026	EPPINGEN,STADT.	9859	167.4	14657	14645	14833	1.3	593	676	-83	271
125027	ERLENBACH	1273	281.7	3547	3436	3586	4.4	120	107	13	137
125030	FLEIN	847	631.9	4318	5392	5352	-0.7	203	154	45	-89
125034	GEMMINGEN	1908	209.9	3175	3681	4005	8.8	190	138	52	272
125038	GUEDLINGEN,STADT	1618	269.8	3622	4115	4366	6.1	205	140	65	186
125039	GUDEL SHEIM,STADT	3845	164.0	6049	6322	6304	4.7	291	314	-23	305
125111	HARDTHAUSEN AM KUCHER	3555	76.8	2796	2729	2730	0.0	108	110	-2	3
125046	ILSFELD	2616	242.2	4926	5831	6336	8.7	256	232	24	481
125047	ITTLINGEN	1411	119.7	1665	1680	1689	0.5	69	66	3	6
125048	JAGSTHAUSEN	1767	82.2	1411	1468	1452	-1.1	57	75	-18	2
125049	KIRCHARDT	2150	168.1	2960	3247	3614	11.3	162	128	34	333
125113	LANGENBRETTACH	2397	191.2	2099	2247	2426	8.0	114	95	19	160
125056	LAUFFEN AM NECKAR,ST.	2263	387.2	9157	8903	8763	-1.6	410	362	48	-188
125057	LEIHENSTEINSFELD	622	255.6	1128	1457	1590	9.1	70	49	21	112
125058	LEINIGARTEN	2348	317.9	6385	7102	7464	5.1	296	243	53	309
125059	LOEWENSTEIN,STADT	2343	114.0	2428	2506	2672	6.6	95	90	5	161
125061	MASSENBACHHAUSEN	877	316.1	1978	2425	2772	14.3	140	68	72	275
125063	MOECKHUEHL,STADT	4960	118.2	5643	5669	5863	3.4	224	238	-14	208
125065	NECKARSULM,STADT	2494	876.9	21964	20079	21871	8.9	949	871	78	1714
125066	NECKARWESTHEIM	1397	157.3	1688	1905	2198	15.4	89	77	12	281
125068	NEUDENAU,STADT	3293	133.6	4743	4387	4399	0.3	166	186	-20	32
125069	NEUENSTADT A.KUCHER,ST	4118	157.7	5360	5873	6494	10.6	323	199	124	497
125074	NORDHEIM	1271	426.5	4690	5049	5421	7.4	229	196	33	339
125110	OBERSULM	3110	357.8	9105	10757	11129	3.5	465	583	-118	490
125078	OEDHEIM	2124	213.7	4036	4296	4539	5.7	216	131	85	158
125079	OFFENAU	565	416.5	2003	2326	2353	1.2	114	67	47	-20
125081	PFÄFFENHOFEN	1211	161.1	1838	1891	1951	3.2	79	69	10	50
125084	RODHEIM	1401	98.7	1565	1380	1383	0.2	48	74	-26	29
125086	SCHWABGEM,STADT	4949	179.5	8261	8401	8885	5.8	403	307	96	388
125087	SIEGELSBACH	768	179.7	1409	1371	1380	0.7	48	58	-10	19
125094	TALHEIM	1161	294.6	3181	3152	3420	8.5	112	107	5	263
125096	UNTEREISESHEIM	367	749.9	1291	2287	2752	20.3	147	62	85	380
125098	UNTERGRUPPENDACH	2727	236.2	4503	5910	6441	9.0	250	172	78	453
125102	WEINSBERG,STADT	2221	397.8	9029	8309	8836	6.3	310	340	-30	557
125103	WIDDERN,STADT	2525	56.2	1464	1395	1420	1.8	48	69	-21	46
125107	WUESTENROT	3001	181.8	5215	5568	5456	-2.0	203	565	-362	485
125108	ZABERFELD	2218	131.0	2836	2840	2935	2.3	123	114	9	56
126	LKR HONHELMCKREIS	77668	108.0	82326	83045	83872	1.0	3534	3643	-109	701
126011	BRETZFELD	6469	128.7	7140	7530	8323	10.5	367	356	11	547
126020	DOERZBACH	3236	59.2	2132	2016	1917	-4.9	98	105	-7	-92
126028	FORCHTENBERG,STADT	3803	97.3	3755	3719	3701	-0.5	174	155	19	-37
126039	INGELFINGEN,STADT	4646	113.3	5137	5206	5263	1.1	239	242	-3	60
126045	KRAUTHHEIM,STADT	5291	75.7	4167	4046	4005	-1.0	163	219	-56	15
126046	KUENZELSAU,STADT	7520	156.4	12199	11912	11760	-1.3	459	461	-2	-187
126047	KUPFERZELL	5427	73.0	4047	3871	3963	2.4	165	179	-14	125
126056	MULFINGEN	8975	40.1	3683	3386	3209	-5.2	147	211	-64	-76
126058	NEUENSTEIN,STADT	4783	102.5	5240	4926	4903	-0.5	213	229	-16	18
126060	NIEDERNHALL,STADT	1771	186.1	2927	3185	3295	3.5	152	108	44	66
126066	OEHRINGEN,STADT	6777	239.2	15964	15920	16211	1.8	662	664	-2	293
126069	PFEILBACH	4127	160.2	5590	6480	6611	2.0	280	228	52	79
126072	SCHONENTAL	8164	66.3	5898	5650	5414	-4.2	193	226	-33	-203
126085	WALDENBURG,STADT	3157	74.9	2204	2205	2365	7.3	103	98	5	111
126086	WEISZBACH	1282	131.7	1922	1749	1689	-3.4	55	68	-13	-47

Noch: 1. Fläche und Bevölkerung 1976/80

GE BIETS STAND 1.1.80	LAND REGIERUNGSBEZIRK (RB) REGION (RG) STADTKREIS (SKR) LANDKREIS (LKR) GEMEINDE	GEMAR KUNGS FLAECHE IN HA 1980	BEVOEL KERUNGS DICHTHE (EINW JE QKM) 1980	-- BEVOELKERUNGSBESTAND --			VERAEN DERUNG DER BEVOEL KERUNG IN % 1976/80	----- BEVOELKERUNGSBILANZ -----			
				WOHNBEVOELKERUNG VOLKS ZAELHUNG 1970	FORTSCHREIBUNG 31.12 1976			LEBEND GE BORENE ----- 31.12.1976	GESTOR BENE ----- 31.12.1976	GEBURTEN UEBER SCHUSS/ DEFIZIT ----- 31.12.1980	WANDE RUNGS GEMINN/ VERLUST -----
					31.12 1976	31.12 1980					
NOCH LKR HOHENLOHEKREIS											
126094	ZWEIFLINGEN	3210	38.7	1321	1244	1243	-0.1	64	94	-30	29
127	LKR SCHWAEBISCH HALL	148389	101.5	148416	150614	150601	-0.0	6523	6512	11	-24
127038	BLAUFELDEN	9017	49.2	5115	4675	4434	-3.7	201	223	-22	-149
127009	BRAUNSBACH	5282	45.1	2637	2503	2383	-4.8	91	141	-50	-70
127012	BUEHLERTANN	2359	91.1	2143	2141	2150	0.4	100	70	30	-21
127013	BUEHLERZELL	4931	34.6	1763	1700	1706	0.4	86	199	-23	29
127014	CRAILSHEIM,STADT	19908	226.3	23059	24486	24685	0.8	1120	970	150	49
127102	FICHTENAU	3128	151.4	4672	4816	4736	-1.7	232	188	44	-124
127023	FICHTENBERG	2419	96.8	2273	2257	2342	3.8	71	85	-14	99
127103	FRANKENHARDT	6988	52.0	3650	3584	3631	1.3	156	148	8	39
127025	GAILDORF, STADT	6256	165.8	10359	10277	10370	0.9	456	466	-10	103
127032	GERABRONN,STADT	4037	94.3	3886	3855	3808	-1.2	177	205	-28	-19
127043	ILSHOFEN,STADT	5488	78.9	4099	4305	4329	0.6	210	160	50	-26
127046	KIRCHBERG A.D.JAGST,ST	4093	83.0	3428	3384	3396	0.4	119	311	-192	204
127101	KRESZBERG	4845	68.9	3273	3342	3336	-0.2	152	128	24	-30
127047	LANGENBURG,STADT	3138	58.3	2105	1972	1829	-7.3	57	88	-31	-112
127052	MAINHARDT	5869	71.7	3818	4070	4210	3.4	197	171	26	114
127056	MICHELBAACH AN DER BILZ	1769	150.8	2131	2549	2668	4.7	116	67	49	70
127059	MICHELFELD	3522	62.2	2223	2146	2192	2.1	82	74	8	174
127062	OBERROT	3791	69.9	2475	2496	2649	6.1	127	104	23	130
127063	OBERSONTHEIM	5482	66.1	3735	3605	3621	0.4	151	167	-16	32
127100	ROSENGARTEN	3100	122.8	3861	3859	3807	-1.3	182	152	30	-82
127071	ROT AM SEE	7473	55.1	4041	4120	4117	-0.1	193	171	22	-25
127073	SATTELDORF	4621	77.7	3883	3480	3590	3.2	155	160	-5	115
127075	SCHROZBERG,STADT	10524	51.3	5849	5464	5403	-1.1	256	288	-32	-29
127076	SCHWAEBISCH HALL,STADT	10424	302.8	30359	32086	31562	-1.6	1234	1344	-110	-550
127104	STIMPFACH	3336	70.3	2422	2358	2344	-0.6	124	79	45	-59
127079	SULZBACH-LAUFEN	4396	51.0	2407	2300	2244	-2.4	109	87	22	-78
127086	UNTERMUENKHEIM	2715	87.3	2239	2311	2371	2.6	95	77	18	42
127089	VELLBERG,STADT	3189	107.5	3068	3269	3427	4.8	156	129	27	131
127091	WALLHAUSEN	2547	81.7	2089	2087	2081	-0.3	75	97	-22	16
127099	WOLPERTSHAUSEN	2742	43.0	1354	1187	1180	-0.6	43	53	-10	3
128	LKR MAIN-TAUBER-KREIS.	130457	93.1	127547	123988	121410	-2.1	5236	5825	-589	-1989
128138	AHORN	5403	39.1	2359	2127	2112	-0.7	82	103	-21	6
128006	ASSAMSTADT	1720	92.6	1541	1603	1593	-0.6	96	71	25	-35
128007	BAD MERGENTHEIM,STADT	12996	147.1	20746	19777	19121	-3.3	716	1050	-334	-322
128014	BOXBERG,STADT	10176	59.1	6638	6290	6017	-4.3	264	369	-105	-168
128020	CREGLINGEN,STADT	11721	43.3	5863	5366	5079	-5.3	205	275	-70	-217
128039	FREUDENBERG,STADT	3481	110.7	4011	3921	3855	-1.7	188	195	-7	-59
128045	GRÖSZRIEDERFELD	5664	58.5	3161	3249	3316	2.1	171	151	20	47
128047	GRUENSFELD,STADT	4471	71.3	3519	3340	3186	-4.6	123	163	-40	-114
128058	IGERSHEIM	4284	102.7	3858	4230	4398	4.0	210	168	42	126
128061	KOENIGHEIM	6126	55.2	3654	3517	3384	-3.8	152	155	-3	-130
128064	KUELSHEIM,STADT	8146	72.6	5870	5827	5911	1.4	293	203	90	-6
128139	LAUDA-KOENIGSHOFEN,ST.	9448	154.6	14806	14938	14609	-2.2	663	705	-42	-287
128082	NIEDERSTETTEN,STADT	10399	46.2	5270	4873	4801	-1.5	223	235	-12	-60
128115	TAUBERBISCHOFHEIM,ST.	6904	177.7	11982	11972	12271	2.5	511	514	-3	302
128126	WEIKERSHEIM,STADT	8094	82.1	7309	6963	6646	-4.6	268	325	-57	-260
128128	WERBACH	4319	78.4	3611	3566	3388	-5.0	138	144	-6	-172
128131	WERTHEIM,STADT	13868	144.0	21318	20581	19972	-3.0	848	910	-62	-547
128137	WITTIGHAUSEN	3237	54.1	1991	1848	1751	-5.2	85	89	-4	-93
R E G I O N O S T W U E R T T E M B E R G											
13	RG OSTWUERTTEMBERG	213874	187.1	356063	395819	400089	1.1	17889	16370	1519	2715
135	LKR HEIDENHEIM	62720	198.2	127108	124058	124296	0.2	5176	5209	-33	271
135010	DISCHINGEN	7805	53.5	4504	4247	4179	-1.6	196	170	26	-94
135015	GERSTETTEN	9244	108.8	9981	9773	10058	2.9	387	351	36	249
135016	GIENGEN A.D.BREIZ,ST.	4404	423.3	19110	18659	18643	-0.1	791	684	107	-123
135019	HEIDENHEIM A.D.BR.,ST.	10711	453.6	52533	49363	48585	-1.6	1815	2391	-576	-202
135020	HERBRECHTINGEN,STADT	5864	198.2	12048	11563	11625	0.5	486	447	39	23
135021	HERMARINGEN	1526	143.9	2293	2179	2196	0.8	110	71	39	-22
135025	KOENIGSBRONN	4553	153.3	6711	6871	6979	1.6	287	271	16	92
135026	NATTHEIM	4500	118.6	4400	5186	5337	2.9	274	169	105	46
135027	NIEDERSTOTZINGEN,STADT	2981	129.8	3662	3773	3870	2.6	205	152	53	44
135031	SONTHEIM AN DER BREIZ	2892	175.0	5032	4925	5061	2.8	239	212	27	109

Noch: 1. Fläche und Bevölkerung 1976/80

GE BIETS STAND 1.1.80	LAND REGIERUNGSBEZIRK (RB) REGION (RG) STADTKREIS (SKR) LANDKREIS (LKR) GEMEINDE	GEMAR KUNGS FLAECHE IN HA 1980	BEVOEL KERUNG DICHTE (EINW JE QKM) 1980	-- BEVOELKERUNGSBESTAND --			VERAEN DERUNG DER BEVOEL KERUNG IN % 1976/80	----- BEVOELKERUNGSBILANZ -----			
				WOHNBEVOELKERUNG		LEBEND GE BORENE ----- 31.12.1976		GESTOR BENE ----- 31.12.1976	GEBURTEN UEBER SCHUSS/ DEFIZIT ----- 31.12.1976	WANDE RUNGS GEMINN/ VERLUST ----- 31.12.1980	
				VOLKS ZAELHUNG	FORTSCHR EIBUNG						
				1970	1976	1980					
NOCH LKR HEIDENHEIM											
135032	STEINHEIM AM ALBUCH	8240	94.2	6834	7519	7763	3.2	386	291	95	149
136	LKR OSTALBKREIS	151154	182.5	268955	271761	275793	1.5	12713	11161	1552	2444
136088	AALEN, STADT	14642	430.5	65370	64090	63030	-1.7	2664	2598	66	-1126
136092	ABTSGMUEND	7159	84.5	6010	5869	6047	3.0	264	261	3	175
136093	ADELHANNHSELDEN	2290	64.0	1596	1512	1465	-3.1	52	67	-15	-32
136097	BARTHOLOMAC	2096	86.7	1542	1649	1817	10.2	67	63	4	119
136099	BOEBINGEN AN DER REMS	1222	297.1	2749	3235	3630	12.2	184	90	94	301
136010	BOPFINGEN, STADT	7700	148.2	12089	11527	11414	-1.0	577	528	49	-162
136015	DUELLANGEN	1043	250.6	2098	2465	2614	6.0	154	76	78	71
136018	ELLENBERG	3018	47.6	1373	1400	1436	2.6	81	52	29	7
136019	ELLWANGEN (JAGST), STADT	12746	166.7	22316	21693	21242	-2.1	943	889	54	-505
136020	ESCHACH	2027	64.7	1317	1311	1312	0.1	75	69	6	-5
136021	ESSINGEN	5829	85.0	3772	4278	4954	15.8	258	154	104	617
136024	GOEGGINGEN	1138	137.7	1310	1472	1567	6.5	70	66	4	91
136027	GSCHWEND	5451	79.5	3967	4267	4331	1.5	186	179	7	11
136028	HEUBACH, STADT	2580	316.7	7182	7730	8172	5.7	356	260	96	346
136029	HEUCHLINGEN	904	178.2	1391	1555	1611	3.6	87	39	48	8
136033	HIETTLINGEN	1871	275.3	4591	4849	5151	6.2	323	150	173	129
136034	IGGINGEN	1144	164.3	1634	1768	1880	6.3	100	60	40	72
136035	JAGSTZELL	3797	54.5	2219	2108	2071	-1.8	109	83	26	-63
136037	KIRCHHEIM AM RIES	2105	76.8	1678	1615	1616	0.1	83	94	-11	12
136038	LAUCHHEIM, STADT	4097	89.9	3239	3262	3315	1.6	192	139	53	0
136040	LEINZELL	210	1039.0	1991	2121	2182	2.9	89	77	12	49
136042	LORCH, STADT	3426	273.6	9010	9156	9373	2.4	396	445	-49	266
136043	MUEGLINGEN	1027	316.3	2933	3018	3248	7.6	143	115	28	202
136044	MUTLANGEN	878	567.3	3289	4428	4981	12.5	286	126	160	393
136045	NERESHEIM, STADT	11856	58.0	6617	6576	6876	4.6	377	277	100	200
136046	NEULER	3627	67.5	2020	2241	2449	9.3	162	75	87	-36
136049	OBERGRÖNINGEN	586	65.0	359	374	381	1.9	18	19	-1	8
136050	OBERKÖCHEN, STADT	2357	344.4	8648	8300	8118	-2.2	282	322	-40	-142
136089	RAINAU	2550	100.7	2515	2503	2567	2.6	168	107	61	160
136087	RIESBURG	1797	111.5	2043	2054	2003	-2.5	88	93	-5	-46
136060	ROSENBERG	4102	52.3	2186	2171	2144	-1.2	127	84	43	-70
136061	RUPPERTSBERG	1422	82.4	1290	1337	1172	-12.3	54	28	26	10
136062	SCHNECHINGEN	1186	124.2	1240	1366	1473	7.8	61	48	13	94
136065	SCHNABELSDORF, ST.	11375	500.2	57050	56431	56901	0.8	2450	2575	-125	595
136066	SPRATZACH	1239	220.6	1516	2152	2733	27.0	83	71	12	374
136068	STOEDTEN	3118	52.6	1617	1679	1640	-2.3	90	100	-10	-29
136070	TAEFERROT	1200	78.3	836	862	940	9.0	51	41	10	68
136071	TANNHAUSEN	1773	90.5	1487	1437	1605	11.7	73	97	-24	192
136075	UNTERSCHNEIDHEIM	6805	57.1	3816	3852	3884	0.8	274	136	138	-106
136079	WALDSTETTEN	2098	301.1	5608	6088	6318	3.8	266	183	83	151
136082	WESTHAUSEN	3846	130.7	4390	4911	5026	2.3	287	178	109	6
136084	WOERT	1817	60.8	1051	1049	1104	5.2	63	47	16	39
REGIERUNGSBEZIRK KARLSRUHE											
2	RB KARLSRUHE	691960	346.9	2328483	2369033	2400396	1.3	89323	104103	-14780	46143
REGION MITTLERER OBERRRHEIN											
21	RG MITTLERER OBERRRHEIN	213737	406.7	856734	863602	869201	0.6	31608	37821	-6213	11857
211	SKR BADEN-BADEN	14021	350.5	51545	49159	49142	-0.0	1454	2837	-1383	1366
211090	BADEN-BADEN, STADT	14021	350.5	51545	49159	49142	-0.0	1454	2837	-1383	1366
212	SKR KARLSRUHE	17346	1567.5	287452	276620	271892	-1.7	8671	13313	-4642	-86
212000	KARLSRUHE, STADT	17346	1567.5	287452	276620	271892	-1.7	8671	13313	-4642	-86
215	LKR KARLSRUHE	108487	331.0	331323	349320	359053	2.8	14200	13711	489	9264
215100	BAD SCHÖNBORN	2409	346.7	7746	8138	8351	2.6	326	509	-183	396
215007	BRETEN, STADT	7112	322.5	21423	22155	22937	3.5	974	922	52	730
215009	BRUCHSAL, STADT	9276	402.7	40646	38064	37351	-1.9	1430	1698	-268	-459
215111	DETTENHEIM	3090	185.1	5255	5630	5721	1.6	214	251	-37	128
215102	EGGENSTEIN-LEOPOLDSHF.	2611	485.6	8650	11679	12679	8.6	524	315	209	791

Noch: 1. Fläche und Bevölkerung 1976/80

GE- BIETS STAND 1.1.80	LAND REGIERUNGSBEZIRK (RB) REGION (RG) STADTKREIS (SKR) LANDKREIS (LKR) GEMEINDE	GEMAR- KUNGS FLAECHE IN HA 1980	BEVOEL- KERUNGS DICHT (EINW JE QKM) 1980	-- BEVOELKERUNGSBESTAND --			VERAEN- DERUNG DER BEVOEL- KERUNG IN % 1976/80	----- BEVOELKERUNGSBILANZ -----			
				WOHNBEVOELKERUNG		LEBEND GE BORENE		GEBURTEN UEBER SCHUSS/ DEFIZIT	WANDE- RUNGS GEWINN/ VERLUST		
				VOLKS- ZAEHLUNG	FORTSCHR EIBUNG						
				31.12 1976	31.12 1980			31.12.1976-31.12.1980			
NOCH LKR KARLSRUHE											
215017	ETTLINGEN,STADT	5666	652.9	31981	34997	36595	5.7	1342	1304	38	1960
215021	FÖRST	1147	509.2	4708	5393	5840	8.3	214	192	22	425
215025	GONDELSHEIM	1486	152.6	2047	2178	2268	4.1	87	78	9	81
215099	GRABEN-NEUDORF	2880	314.2	8323	8711	9049	3.9	376	331	45	293
215029	HAMBRUECKEN	1125	346.6	3595	3770	3899	3.4	167	113	54	75
215096	KARLSBAD	3801	328.0	10984	11771	12488	5.9	446	446	0	704
215103	KARLSDORF-NEUTHARD	1398	533.7	6910	7439	7461	0.3	303	243	60	-24
215097	KRAICHTAL,STADT	8057	157.7	12296	12545	12702	1.3	543	496	47	110
215039	KRONAU	1091	385.4	4259	4194	4205	0.3	204	163	41	-30
215040	KUERNBACH	1267	187.1	2096	2317	2371	2.3	91	153	-62	116
215105	LINKENHEIM-HOCHSTETTEN	2360	388.2	7677	8874	9161	3.2	422	281	141	146
215046	MALSCH	5124	231.4	11796	12013	11857	-1.3	410	484	-74	-82
215047	MARXZELL	3492	127.1	3855	4386	4437	1.2	155	340	-185	249
215059	ODERDORFINGEN	3351	234.3	7189	7739	7852	1.5	373	269	104	9
215107	OBERHAUSEN-RHEINHAUSEN	1896	452.8	8063	8498	8585	1.0	346	305	41	46
215064	OESTRINGEN	5322	196.4	10514	10438	10454	0.2	416	477	-61	77
215101	PFINZTAL	3107	468.4	14874	14838	14554	-1.9	502	577	-75	-209
215066	PHILIPPSBURG,STADT	5059	217.8	10369	10495	11021	5.0	494	403	91	435
215108	RHEINSTETTEN	3231	582.3	17095	18193	18814	3.4	694	592	102	519
215109	STUTENSEE	4567	403.0	13878	17007	18404	8.2	777	573	204	1193
215082	SULZFELD	1876	210.1	4121	3925	3941	0.4	139	141	-2	18
215084	UBSTADT-WEIHEP	3646	273.4	9047	9511	9969	4.8	415	369	46	412
215106	WAGHAEUSEL	4284	399.7	16439	16888	17123	1.4	708	663	45	190
215110	WALDBRONN	1135	1052.3	8300	10720	11944	11.4	511	319	192	1032
215089	WALZBACHTAL	3671	195.2	7068	7205	7165	-0.6	259	297	-38	-2
215090	WEINGARTEN (BADEN)	2939	273.7	8478	8108	8043	-0.8	282	338	-56	-9
215094	ZAISENHAUSEN	1011	141.6	1641	1501	1432	-4.6	56	69	-13	-56
216	LKR RASTATT	73883	256.0	186414	188503	189114	0.3	7283	7960	-677	1313
216002	AU AM RHEIN	1328	206.7	2685	2772	2745	-1.0	123	91	32	-59
216005	BIETIGHEIM	1390	377.8	5465	5395	5251	-2.7	217	188	29	-173
216006	BISCHWEIER	459	612.0	1936	2698	2809	4.1	165	75	90	21
216007	BUEHL,STADT	7321	304.7	20187	21630	22307	3.1	875	922	-47	724
216008	BUEHLERTAL	1767	436.4	8421	7946	7712	-2.9	272	343	-71	-163
216009	DJRMERSHEIM	2616	397.4	9353	10362	10395	0.3	376	364	12	21
216012	ELCHESHEIM-ILLINGEN	1016	260.1	2490	2633	2643	0.4	98	89	9	1
216013	FORBACH	13183	45.4	6919	6294	5983	-4.9	216	277	-61	-225
216015	GAGGENAU,STADT	6505	438.6	28900	28678	28533	-0.5	1109	1146	-37	-108
216017	GERNSBACH,STADT	8208	167.2	13674	13791	13723	-0.5	435	670	-235	167
216022	HUEGEL S HEIM	1497	93.8	1360	1357	1404	3.5	56	44	12	35
216023	IFFEZHEIM	1995	188.8	3521	3762	3766	0.1	173	134	39	-35
216024	KUPPENHEIM,STADT	1808	393.6	6197	6872	7114	3.6	275	316	-41	285
216028	LICHTENAU,STADT	2763	145.7	3947	4066	4027	-1.0	168	184	-16	-23
216029	LOFFENAU	1706	136.9	2343	2369	2336	-1.4	63	92	-29	-4
216033	MUGGENSTURM	1155	406.6	4780	4573	4696	2.7	166	187	-21	144
216039	OETIGHEIM	1098	333.2	3414	3572	3659	2.4	135	153	-18	105
216741	OTTERSWEIER	2922	191.5	5389	5429	5596	3.1	243	406	-163	330
216043	RASTATT,STADT	5902	631.9	38658	37486	37297	-0.5	1466	1649	-183	-6
216063	RHEINMUENSTER	4248	110.1	4535	4624	4676	1.1	198	167	31	21
216049	SINZHEIM	2849	269.9	7295	7295	7689	5.4	255	283	-28	422
216052	STEINMAUERN	1240	171.2	2003	2172	2123	-2.3	94	82	12	-61
216059	WEISENBACH	907	289.7	2942	2727	2628	-3.6	105	98	7	-106
R E G I O N U N T E R E R N E C K A R											
22	RG UNTERER NECKAR	244221	421.9	1005524	1018187	1030375	1.2	37541	45033	-7492	19680
221	SKR HEIDELBERG	10883	1224.2	129697	129361	133227	3.0	3992	5956	-1964	5830
221000	HEIDELBERG,STADT	10883	1224.2	129697	129361	133227	3.0	3992	5956	-1964	5830
222	SKR MANNHEIM	14495	2099.4	332163	309059	304303	-1.5	9825	14764	-4939	183
222000	MANNHEIM,STADT	14495	2099.4	332163	309059	304303	-1.5	9825	14764	-4939	183
225	LKR NECKAR-ODENWALD-KR	112633	115.2	130554	130307	129735	-0.4	5253	6173	-920	345
225001	ADELSHEIM,STADT	4384	104.4	4879	4760	4575	-3.9	157	235	-78	-107
225002	AGLASTERHAUSEN	2295	155.2	3518	3516	3547	0.9	169	180	-11	42
225009	BILLIGHEIM	4898	109.2	5292	5236	5347	2.1	219	216	3	108
225010	BINAU	483	270.8	1007	1226	1308	6.7	57	120	-63	145
225014	BUCHEN(ODENWALD),STADT	13899	104.0	14100	14568	14461	-0.7	605	819	-214	107

Noch: 1. Fläche und Bevölkerung 1976/80

GE- NETZ- STAND 1.1.80	LAND- REGION (RG) STADTKREIS (SKR) LAUDKREIS (LKR) GEMEINDE	GEMAR- KUNGS- FLAECHE IN HA 1980	BEVOEL- KERUNGS- DICHT- E (EINW JE QKM) 1980	-- BEVOELKERUNGSBESTAND --			VERAEN- DERUNG DER BEVOEL- KERUNG IN % 1976/80	----- BEVOELKERUNGSBILANZ -----			
				WOHNBEVOELKERUNG				LEBEND- GE- BORENE 31.12.1976	GEBURTEN- UEBER BENE 31.12.1976	SCHUSS- DEFIZIT 31.12.1980	WANDE- RUNGS- GEWINN/ VERLUST
				VOLKS- ZAEHLUNG 1970	FORTSCHRIBUNG 31.12 1976	31.12 1980					
NOCH LKR NECKAR-ODE:WALD-KR											
225117	ELZTAL	4661	112.7	4913	5054	5255	4.0	213	214	-1	202
225024	FAHRENBACH	1642	148.3	2252	2332	2435	4.4	96	86	10	93
225032	HARDHEIM	8704	73.7	7176	6748	6415	-4.9	267	312	-45	-288
225033	HASZERSHEIM	1916	221.3	4279	4143	4235	2.2	164	180	-16	108
225039	HOEPFINGEN	3047	89.3	3075	2883	2721	-5.6	109	142	-33	-129
225042	HOEFFENHARDT	1762	105.0	1845	1840	1850	0.5	69	178	-109	119
225052	LIMBACH	4363	96.4	4179	4253	4204	-1.2	194	171	23	-72
225058	MOSBACH, STADT	6224	373.1	23246	23359	23224	-0.6	979	987	-8	-127
225060	MUDAU	10756	43.5	5089	4850	4683	-3.4	212	253	-41	-137
225064	NECKARGERACH	1532	144.7	2286	2195	2217	1.0	87	81	6	16
225067	NECKARZIMMERN	818	214.1	1618	1777	1751	-1.5	101	53	48	-74
225068	NEUNKIRCHEN	1595	90.5	1535	1416	1443	1.9	38	73	-35	62
225074	OBRIGHEIM	2427	212.6	5178	5116	5161	0.9	200	201	-1	46
225075	OSTERBUCKEN, STADT	4732	98.0	4754	4781	4635	-3.1	186	204	-18	-107
225114	FAVENSTEIN, STADT	5598	47.3	2817	2728	2649	-2.9	112	128	-16	-63
225082	ROSENBERG	4097	48.7	2112	1986	1994	0.4	63	104	-41	49
225115	SCHNEFFLENZ	3697	103.4	3882	3837	3824	-0.3	158	207	-49	36
225116	SCHWARZACH	837	319.5	1873	2355	2674	13.5	74	137	-63	382
225091	SECKACH	2786	134.3	3671	3729	3741	0.3	129	139	-10	1
225118	WALDBRUNN	4433	93.6	4076	4191	4151	-1.0	146	209	-63	31
225109	WALLDUFERN, STADT	10587	99.2	11296	10749	10505	-2.3	422	522	-100	-144
225113	ZWINGENBERG	470	155.3	606	679	730	7.5	27	22	5	46
226	LKR RHEIN-NECKAR-KREIS	106210	436.0	413110	449460	463110	3.0	18471	18140	331	13322
226033	ALTUSZHEIM	1577	323.2	4764	5190	5162	-0.5	185	198	-13	-15
226102	ANGELBACHTAL	1792	197.7	3296	3394	3543	4.3	164	180	-16	163
226006	BAMMENTAL	1216	439.7	4616	5107	5347	4.7	212	187	25	215
226039	BRUEHL	1019	1284.1	10849	12017	13085	8.9	519	406	113	656
226010	DIELHEIM	2270	317.5	6141	7037	7208	2.4	306	240	66	105
226012	DUSSENHEIM	1415	671.2	8612	9547	9498	-0.5	429	280	149	-198
226013	EBERBACH, STADT	8116	159.5	16926	15641	15464	-1.1	566	717	-151	-23
226105	EDINGEN-NECKARHAUSEN	1294	1140.4	13026	13222	13730	3.8	523	491	32	476
226017	EPFENBACH	1296	164.5	1931	2013	2132	5.9	106	85	21	98
226014	EPPELHEIM	570	2229.3	11731	12408	12707	2.4	528	379	149	150
226020	ESCHELBRUNN	826	272.4	2253	2217	2250	1.5	108	85	23	10
226022	GAIBERG	415	487.0	1545	1719	2021	17.6	64	61	3	299
226027	HEDESBUACH	821	52.5	429	438	431	-1.6	13	19	-6	-1
226028	HEDESHEIM	1425	762.5	9000	10393	10865	4.5	433	347	86	386
226029	HEILIGKREUZSTEINACH	1961	127.3	1885	2320	2497	7.6	59	73	-14	188
226106	HEILSTADT-BARGEN	2795	116.8	3186	3256	3265	0.3	149	161	-12	21
226031	HEMSBACH	1317	983.1	9677	12991	12948	-0.3	621	380	241	-284
226117	HIRSCHBERG A.D. BERGSTR.	1229	771.5	7810	8708	9482	8.9	428	312	116	658
226032	HOCKEHEIM, STADT	3483	459.3	15542	16755	15997	-4.5	608	654	-46	-712
226036	ILVESHEIM	590	1297.6	7509	7983	7656	-4.1	299	280	19	-346
226037	KETSCH	1652	705.0	8674	10775	11646	8.1	469	390	79	792
226038	LADENBURG, STADT	1901	601.8	9799	10272	11440	11.4	395	384	11	1157
226040	LAUDENBACH	1029	485.8	3645	4662	4999	7.2	239	185	54	283
226041	LEIMEN	2064	825.7	14245	16241	17043	4.9	743	626	117	685
226104	LUDBACH	1491	135.7	1720	1907	2023	6.1	97	86	11	105
226046	MALSCH	677	375.2	2493	2544	2540	-0.2	88	102	-14	10
226048	MAUER	630	530.0	2547	3130	3335	6.7	157	92	65	144
226049	MECKESHEIM	1633	283.4	4319	4481	4628	3.3	172	188	-16	163
226054	MUEHLHAUSEN	1530	400.3	5753	5973	6124	2.5	257	217	40	111
226055	NECKARBISSONFESHEIM, ST.	2642	128.9	3425	3375	3406	0.9	150	155	-5	36
226056	NECKARGEMUEND, STADT	2615	538.4	11722	13280	14078	6.0	477	517	-40	838
226058	NEIDENSTEIN	648	224.5	1346	1393	1455	4.5	59	51	8	54
226059	NEULUSZHEIM	339	1525.7	4859	5067	5172	2.1	174	218	-44	149
226060	NUSZLOCH	1358	673.8	7893	8682	9150	5.4	354	402	-48	516
226062	OFTERSHEIM	1277	844.4	8398	10988	10783	-1.9	502	357	145	-350
226063	PLANKSTADT	839	1070.0	9050	8873	8977	1.2	313	481	-168	272
226065	RAUENBERG, STADT	1112	531.0	5659	5943	5905	-0.6	277	194	83	-121
226066	REICHARTSHAUSEN	1900	153.4	1457	1475	1534	4.0	72	54	18	41
226068	REILINGEN	1633	359.9	5195	5401	5877	8.8	225	214	11	465
226076	SANDHAUSEN	1455	850.4	10207	11701	12374	5.8	517	405	112	561
226080	SCHNENAU, STADT	2250	192.8	4520	4364	4338	-0.6	147	227	-80	54
226081	SCHNENBRUNN	3448	71.6	1921	2227	2468	10.8	103	122	-19	260
226082	SCHRIESHEIM, STADT	3167	407.7	10368	11684	12912	10.5	501	634	-133	1390
226084	SCHWETZINGEN, STADT	2169	847.6	16508	18251	18384	0.7	751	846	-95	527
226085	SINSHEIM, STADT	12701	209.9	23353	25266	26658	5.5	1006	1222	-216	1608

Noch: 1. Fläche und Bevölkerung 1976/80

GE BIETS STAND 1.1.80	LAND REGIERUNGSBEZIRK (RB) REGION (RG) STADTKREIS (SKR) LANDKREIS (LKR) GEMEINDE	GEMAR KUNGS FLAECHE IN HA 1980	BEVOEL KERUNGS DICHT (EINW JE QKM) 1980	-- BEVOELKERUNGSBESTAND --			VERAEN DERUNG DER BEVOEL KERUNG IN % 1976/80	----- BEVOELKERUNGSBILANZ -----			
				WOHNBEVOELKERUNG		VOLKS ZAEHLUNG 31.12 1976		LEBEND GE BORENE 31.12.1976	GEBURTEN UEBER BENE 31.12.1976	WANDE RUNGS GEWINN/ VERLUST 31.12.1980	
				FORTSCHREIBUNG 31.12 1980							
NOCH LKR RHEIN-NECKAR-KREIS											
226086	SPECHBACH	852	150.1	1308	1280	1279	-0.1	48	85	-37	36
226103	ST. LEON-RUT	2556	396.2	9019	10033	10128	0.9	472	319	153	-58
226091	WALBSTADT, STADT	2557	189.3	4696	4754	4840	1.8	185	203	-18	104
226095	WALLDORF, STADT	1991	685.4	12935	13609	13646	0.3	596	398	198	-161
226096	WEINHEIM, STADT	5859	710.9	39824	40828	41654	2.0	1485	1964	-479	1305
226097	WIESENBACH	1113	234.7	1674	2459	2612	6.2	110	84	26	127
226098	WIESLOCH, STADT	3026	718.6	20451	21541	21746	1.0	833	1002	-169	374
226099	WILHELMSFELD	475	590.9	2584	2764	2807	1.6	90	115	-25	42
226101	ZUZENHAUSEN	1164	159.5	1715	1879	1857	-1.2	87	66	21	-43
REGION NORDSCHWARZWALD											
23	RG NORDSCHWARZWALD	234002	214.0	466225	487244	500820	2.8	20174	21249	-1075	14606
231	SKR PFÜTZHEIM	9779	1089.1	106410	107877	106500	-1.3	3853	4764	-911	-399
231000	PFÜTZHEIM, STADT	9779	1089.1	106410	107877	106500	-1.3	3853	4764	-911	-399
235	LKR CALW	79754	166.1	118477	126133	132481	5.0	5381	6107	-726	7060
235006	ALTENSTEIG, STADT	5321	178.3	8841	9203	9485	3.1	402	395	7	275
235007	ALTENGSTETT	1916	263.3	3616	4433	5044	13.8	248	129	119	492
235033	BAD HERRENALB, STADT	3303	159.0	4993	5198	5252	1.0	161	294	-133	187
235098	BAD LIEBENZELL, STADT	3380	185.7	5726	5894	6277	6.5	225	271	-46	415
235084	BAD TEINACH-ZAVELST. ST	2518	89.6	2352	2340	2255	-3.6	60	129	-69	-16
235085	CALW, STADT	5988	386.9	20863	21877	23165	5.9	911	995	-84	1372
235013	DOBEL	1843	89.0	1437	1537	1641	6.8	44	127	-83	187
235020	EBHUSEN	2456	136.8	3428	3269	3359	2.8	140	136	4	86
235022	EGENHUSEN	1001	157.0	1434	1473	1572	6.7	73	49	24	75
235025	ENZKLESTERLE	2020	64.5	1132	1308	1303	-0.4	50	62	-12	7
235029	GECHINGEN	1468	213.2	2299	2886	3130	8.5	150	77	73	171
235032	HAITERBACH, STADT	2892	158.2	3914	4101	4576	11.6	224	167	57	418
235035	HÖFEN AN DER ENZ	908	166.3	1631	1517	1510	-0.5	46	105	-59	52
235046	NAGOLD, STADT	6309	322.3	17467	19105	20334	6.4	888	774	114	1115
235047	NEUBULACH, STADT	2469	150.7	3256	3482	3721	6.9	140	143	-3	242
235050	NEUWEILER	5130	47.3	2333	2281	2424	6.3	87	104	-17	160
235055	OBERRHEINGENBACH	3599	59.2	2108	2074	2129	2.7	89	91	-2	57
235057	OSTELSHEIM	923	208.8	1662	1903	1927	1.3	100	58	42	-18
235063	ROHRDORF	393	445.0	1348	1673	1749	4.5	98	47	51	25
235065	SCHÖNBERG	3722	199.5	5343	7134	7425	4.1	226	992	-766	1057
235066	SIMMERSFELD	4418	38.3	1605	1690	1691	0.1	82	79	3	-2
235067	SIMMERSHEIM	951	190.4	1371	1592	1811	13.8	116	48	68	151
235073	UNTERREICHENBACH	630	309.8	1883	1783	1952	9.5	78	83	-5	174
235079	WILDBAD I. SCHWARZW. ST.	10526	104.4	12297	11398	10994	-3.5	402	470	-68	-336
235080	WILDBERG, STADT	5670	136.8	6138	6982	7755	11.1	341	282	59	714
236	LKR ENZKREIS	57402	282.5	146273	155432	162142	4.3	6894	6014	880	5757
236094	BIRKENFELD	1904	470.2	8990	9026	8953	-0.8	333	360	-27	-46
236011	EISINGEN	803	495.3	2360	3429	3977	16.0	197	126	71	477
236013	ENGELSBRAND	1519	258.5	3049	3596	3926	9.2	134	196	-62	392
236019	FRITZLHEIM	854	339.2	1998	2557	2897	13.3	162	70	92	248
236025	HEIMSHHEIM, STADT	1432	299.1	2757	3904	4283	9.7	237	108	129	250
236028	ILLINGEN	2936	229.0	6087	6549	6723	2.7	297	222	75	99
236030	ISPRINGEN	821	723.5	6413	6033	5940	-1.5	239	298	31	-124
236074	KAEMPFELBACH	1366	404.6	5230	5544	5527	-0.3	220	193	27	49
236070	KELTERN	2985	252.4	7125	7257	7535	3.8	306	333	-27	292
236031	KIESELBRUNN	863	241.8	1919	1931	2087	8.1	68	89	-21	177
236033	KNITTLINGEN, STADT	2639	238.3	6324	5964	6290	5.5	302	225	77	249
236076	KUENIGSBACH-STEIN	3373	244.0	7131	7922	8230	3.9	281	325	-44	352
236038	MAULBRUNN, STADT	2544	227.0	5576	5866	5776	-1.5	270	206	64	-154
236039	MOENSHEIM	1678	134.4	1974	2010	2256	12.2	111	80	31	215
236040	MUEHLACKER, STADT	5432	445.8	23620	23828	24216	1.6	1051	879	172	216
236043	NEUENBUERG, STADT	2817	245.2	6499	6723	6906	2.7	241	281	-40	223
236044	NEUHAUSEN	2976	126.7	3081	3460	3770	9.0	154	128	26	298
236073	NEULINGEN	2338	186.4	3304	4043	4357	7.8	225	154	71	243
236046	NIEFERN-DESCHELBRONN	2202	438.2	8906	9694	9650	-0.5	399	449	-50	-61
236075	OELBRUNN-DUERRN	1565	168.6	2782	2693	2638	-2.0	96	99	-3	-52
236050	OETISHEIM	1427	293.5	4059	4154	4188	0.8	187	151	36	-2
236071	REMGINGEN	2404	374.3	7650	8093	8998	11.2	444	283	161	657
236061	STERNEFELS	1732	138.0	2258	2298	2390	4.0	89	92	-3	95
236072	STRAUBENHARDT	3308	238.1	6896	7407	7877	6.3	317	330	-13	470
236062	TIEFENBRUNN	1479	269.4	2840	3434	3985	16.0	151	123	28	523

Noch: 1. Fläche und Bevölkerung 1976/80

GE BIETS STAND 1.1.80	LAND REGIERUNGSBEZIRK (RB) REGION (RG) STADTKREIS (SKR) LANDKREIS (LKR) GEMEINDE	GEMAR KUNGS FLAECHE IN HA 1980	BEVOEL KERUNGS DICHT (EINW JE QKM) 1980	-- BEVOELKERUNGSBESTAND --			VERAEN DERUNG DER BEVOEL KERUNG IN % 1976/80	----- BEVOELKERUNGSBILANZ -----			
				WOHNBEVOELKERUNG		LEBEND GE BORENE		GEBURTEN UEBER SCHUSS/ DEFIZIT		WANDE RUNGS GEWINN/ VERLUST	
				ZAERHLUNG	FORTSCHRIBUNG			31.12.1976-31.12.1980			
				31.12 1976	31.12 1980						
NOCH LKR ENZKREIS											
236065	WIERNESHEIM	2463	188.3	3605	4173	4638	11.1	202	151	51	414
236067	WIMSHEIM	806	240.4	1815	1746	1938	11.0	103	73	30	162
236068	WURMBERG	736	297.7	2025	2098	2191	4.4	78	80	-2	95
237	LKR FREUDENSTADT	87067	114.5	95065	97802	99697	1.9	4046	4364	-318	2188
237002	ALPIRSBACH,STADT	6455	104.3	6788	6906	6731	-2.5	222	331	-109	-66
237075	BAD RIPPOLDSAU-SCHAPB.	7314	34.7	2923	2646	2535	-4.2	110	127	-17	-94
237004	BAIERSBRONN	18970	76.1	14881	14823	14437	-2.6	583	732	-149	-262
237008	BETZWEILER-WAEDEL	1032	127.9	1271	1325	1320	-0.4	36	54	-18	13
237019	DORNSTETTEN,STADT	2421	232.6	5101	5625	5632	0.1	285	234	51	-44
237024	EMPFINGEN	1830	145.3	2630	2628	2659	1.2	102	96	6	25
237027	EUTINGEN IM GAEU	3282	118.9	3225	3425	3901	13.9	161	152	9	467
237028	FREUDENSTADT,STADT	8759	220.9	19306	19501	19348	-0.8	716	896	-180	27
237030	GLATTEN	1551	146.0	2043	2162	2265	4.8	97	123	-26	129
237032	GROEMBACH	1218	40.6	505	479	495	3.3	22	17	5	11
237040	HORB AM HECKAR,STADT	11980	172.5	18677	19202	20668	7.6	887	810	77	1385
237045	LOSZBURG	6894	77.7	4915	5299	5357	1.1	237	187	50	8
237054	PFALZGRAFENWEILER	4472	115.4	4626	4989	5160	3.4	199	211	-12	177
237061	SCHOPFLOCH	1704	113.7	1733	1906	1938	1.7	95	123	-28	60
237073	SEEWALD	5850	33.2	1813	1892	1945	2.8	76	103	-27	80
237074	WALDACHTAL	2987	170.6	4367	4749	5097	7.3	214	159	55	299
237072	WOERNERSBERG	348	60.1	261	245	209	-14.7	4	9	-5	-31
R E G I E R U N G S B E Z I R K F R E I B U R G											
3	RB FREIBURG	934703	199.6	1782265	1845915	1865282	1.0	73766	74351	-585	19952
R E G I O N S U E D L I C H E R O B E R R H E I N											
31	RG SUEDL.OBERRHEIN	406191	212.3	804233	847908	862295	1.7	34766	34205	561	13907
311	SKR FREIBURG IM BRSG.	15305	1144.1	174308	175044	175106	0.0	6311	7248	-937	921
311000	FREIBURG IM BREISG.ST.	15305	1144.1	174308	175044	175106	0.0	6311	7248	-937	921
315	LKR BREISGAU-HOCHSCHW.	137834	145.0	162397	189189	199911	5.7	8445	6765	1680	9133
315033	AU	399	255.6	644	812	1020	25.6	43	33	10	198
315004	AUGGEN	1416	142.4	1649	1968	2017	2.5	87	74	13	36
315006	BAD KROZINGEN	3566	325.2	8319	10161	11596	14.1	411	507	-96	1531
315007	BADENWEILER	1302	267.4	3799	3655	3481	-4.8	81	176	-95	-79
315008	BALLRECHTEN-DOTTINGEN	661	231.5	1014	1412	1530	8.4	109	49	60	58
315013	BOETZINGEN	1299	345.6	4064	4212	4489	6.6	239	116	123	154
315014	BOLLSCHEWIL	1642	121.7	1621	1771	1999	12.9	93	64	29	195
315015	BREISACH AM RHEIN,ST.	5460	172.8	8336	9201	9433	2.5	416	336	80	152
315016	BREITHAU	3989	40.3	1582	1649	1608	-2.5	62	53	9	-89
315020	BUCHENBACH	3899	72.8	2105	2594	2839	9.4	145	70	75	115
315022	BUGGINGEN	1532	192.4	3082	2849	2948	3.5	129	111	18	81
315028	EBRINGEN	817	231.0	1643	1875	1887	0.6	101	76	25	-13
315131	EHRENKIRCHEN	3779	144.9	4563	5283	5475	3.6	271	185	86	106
315030	EICHSTETTEN	1230	196.5	2212	2371	2417	1.9	128	84	44	2
315031	EISENBACH(HOCHSCHW.)	2879	75.0	2080	2112	2159	2.2	94	80	14	49
315033	ESCHBACH	996	165.0	1245	1505	1643	9.2	63	28	35	103
315037	FELDBERG (SCHWARZWALD)	2497	79.8	1468	1841	1592	8.2	52	58	-6	157
315039	FRIEDENWEILER	2708	58.2	1565	1493	1577	5.6	63	67	-4	92
315041	GLOTTERTAL	3075	84.6	2605	2637	2602	-1.3	99	89	10	-45
315043	GUTTENHEIM	874	232.4	1772	1940	2031	4.7	71	84	-13	104
315047	GUNDELINGEN	1427	681.4	6145	8853	9723	9.8	460	221	239	631
315048	HARTHEIM	2605	111.8	2139	2545	2912	14.4	166	79	87	280
315050	HEITERSHEIM,STADT	1178	353.2	3487	3959	4161	5.1	222	182	40	162
315051	HEUWEILER	403	200.0	698	819	806	-1.6	45	24	21	-34
315052	HINTERZARTEN	3336	64.9	2151	2220	2166	-2.4	74	66	8	-62
315056	HORBEN	875	92.8	738	808	812	0.5	24	19	5	-1
315059	IHRINGEN	2301	198.3	4700	4573	4564	-0.2	177	199	-22	13
315064	KIRCHZARTEN	2114	395.1	6663	8066	8352	3.5	331	242	89	313
315068	LENZKIRCH	5790	80.8	3703	4348	4678	7.6	149	168	-19	362
315070	LOEFFINGEN,STADT	8802	68.3	5523	5895	6012	2.0	280	197	83	34

Noch: 1. Fläche und Bevölkerung 1976/80

GE BIETS STAND 1.1.80	LAND REGIERUNGSBEZIRK (RB) REGION (RG) STADTKREIS (SKR) LANDKREIS (LKR) GEMEINDE	GEMAR KUNGS FLAECHE IN HA 1980	BEVOEL KERUNGS DICHTHE (EINW JE QKM) 1980	-- BEVOELKERUNGSBESTAND --			VERAEN DERUNG DER BEVOEL KERUNG IN % 1976/80	----- BEVOELKERUNGSBILANZ -----			
				MOHNBEVOELKERUNG VOLKS ZAEHLUNG 1970	FORTSCHREIBUNG			LEBEND GE BORENE 31.12.1976-31.12.1980	GEBURTEN UEBER SCHUSS/ DEFIZIT 31.12.1976-31.12.1980	WANDE RUNGS GEWINN/ VERLUST 31.12.1976-31.12.1980	
					31.12 1976	31.12 1980					
NOCH LKR BREISGAU-HOCHSCHW											
315132	MARCH	1778	421.9	4457	6783	7501	10.6	425	164	261	457
315072	MERDINGEN	1438	141.7	1780	1886	2037	8.0	101	45	56	95
315073	MERZHAUSEN	278	1584.2	2577	3425	4404	28.6	162	106	56	923
315074	MUELLHEIM,STADT	5791	224.2	11600	12179	12985	6.6	442	562	-120	926
315130	MUENSTERTAL/SCHWARZW.	6776	66.3	4481	4580	4491	-1.9	163	209	-46	-43
315076	NEUENBURG A.RHEIN,STAD	4412	174.3	5620	7386	7688	4.1	373	243	130	172
315084	OBERRIED	6632	37.3	2075	2397	2471	3.1	93	59	34	40
315089	PFaffenweiler	361	646.3	1547	2172	2333	7.4	139	53	86	75
315098	SCHALLSTADT	1955	248.7	3564	4301	4863	13.1	212	124	88	474
315102	SCHLUCHSEE	6944	37.2	1973	2278	2581	13.3	78	81	-3	306
315107	SOELDEN	380	217.1	813	782	825	5.5	33	20	13	30
315094	ST.MAERGEN	3332	49.5	1604	1636	1650	0.9	70	49	21	7
315095	ST.PETER	3593	59.9	1792	2134	2153	0.9	91	75	16	-17
315108	STAUFEN I.BREISGAU,ST.	2327	308.4	5009	6726	7177	6.7	261	281	-20	471
315109	STEGEN	2632	161.6	2033	4110	4252	3.5	154	76	78	40
315111	SULZBURG,STADT	2273	93.4	2113	2079	2122	2.1	67	94	-27	70
315113	TITISEE-NEUSTADT,STADT	8966	122.4	10932	11058	10971	-0.8	433	472	-39	-64
315115	UMKIRCH	872	490.5	1787	3777	4277	13.2	223	82	141	437
315133	VOGTSH.I.KAISERST.,ST.	3739	135.9	5295	5133	5081	-1.0	199	205	-6	-46
315125	WITNAU	504	222.2	630	940	1120	19.1	41	28	13	167
316	LKR EMMENDINGEN	67994	194.0	120747	129527	131893	1.8	5546	5143	403	1969
316002	BAHLINGEN	1266	232.5	2850	2735	2943	7.6	145	106	39	169
316003	BIEDERBACH	3136	47.3	1473	1483	1482	-0.1	60	40	20	-21
316009	DENZLINGEN	1697	606.8	6458	8884	10298	15.9	476	271	205	1209
316010	ELZACH,STADT	7527	84.8	6199	6258	6382	2.0	289	252	37	87
316011	EMMENDINGEN,STADT	3379	732.2	21386	24617	24740	0.5	875	1013	-138	301
316012	ENDINGEN,STADT	2672	251.0	6216	6412	6706	4.6	295	329	-34	328
316013	FORCHHEIM	1078	91.9	1079	1010	991	-1.9	53	51	2	-21
316054	FREIANT	5292	74.0	3988	3946	3916	-0.8	164	169	-5	-65
316014	GUTACH IM BREISGAU	2476	143.2	3756	3781	3546	-6.2	166	152	14	-249
316017	HERBOLZHEIM,STADT	3547	217.6	7575	7862	7718	-1.8	326	277	49	-193
316020	KENZINGEN,STADT	3695	185.4	6821	6745	6849	1.5	229	379	-150	254
316024	MALTERDINGEN	1114	196.7	2195	2234	2191	-1.9	101	86	15	-58
316036	REUTE	479	482.7	1664	1947	2312	18.7	122	57	65	300
316053	RHEINHAUSEN	2197	140.9	3112	3122	3096	-0.8	146	122	24	-50
316037	RIEGEL	1835	156.9	2180	2942	2879	-2.1	173	96	77	-140
316038	SASBACH	2078	121.1	2645	2499	2517	0.7	111	90	21	-3
316039	SEXAU	1630	156.3	2103	2333	2547	9.2	106	69	37	177
316042	SIMONSWALD	7432	37.6	2690	2742	2798	2.0	134	105	29	33
316043	TENINGEN	4028	262.8	9755	10604	10586	-0.2	451	395	56	-74
316045	VOERSTETTEN	789	236.9	1396	1735	1869	7.7	70	49	21	113
316056	WALDKIRCH,STADT	4847	387.5	18565	19005	18784	-1.2	750	761	-11	-210
316049	WEISWEIL	1909	75.2	1492	1374	1436	4.5	67	65	2	60
316055	WINDEN IM ELZTAL	2196	116.8	2461	2591	2566	-1.0	124	104	20	-45
316051	WYHL	1695	161.7	2688	2666	2741	2.9	113	105	8	67
317	LKR ORTENAU-KREIS	185058	192.0	346781	354148	355385	0.3	14464	15049	-585	1884
317001	ACHERN,STADT	6521	315.0	19592	20493	20543	0.2	818	836	-18	68
317005	APPENWEIER	3805	206.5	6769	7520	7859	4.5	356	319	37	302
317008	BAD PETERSTAL-GRIESB.	4124	80.8	3330	3381	3334	-1.4	119	140	-21	-26
317009	BERGHAUPTEN	969	219.0	2060	2160	2122	-1.8	84	72	12	-32
317011	BIBERACH	2239	117.9	2882	2711	2639	-2.7	117	113	4	-76
317021	DURBACH	2633	136.3	3197	3487	3590	3.0	136	125	11	92
317026	ETTENHEIM,STADT	4890	184.8	8807	9204	9039	-1.8	374	363	11	-176
317029	FISCHERBACH	2030	76.1	1264	1561	1544	-1.1	63	52	11	-28
317031	FRIESENHEIM	4660	217.5	9859	9955	10136	1.8	390	443	-53	234
317034	GEGENBACH,STADT	6191	173.3	10203	10803	10729	-0.7	465	513	-48	-44
317039	GUTACH(SCHWARZW.-BAHN)	3174	75.5	2447	2482	2396	-3.5	93	109	-16	-70
317040	HASLACH I.KINZIGTAL,ST	1870	312.0	6138	5899	5834	-1.1	258	268	-10	-55
317041	HAUSACH,STADT	3607	141.8	5051	4889	5115	4.6	234	180	54	172
317046	HOFSTETTEN	1815	76.3	902	1243	1384	11.3	81	37	44	97
317047	HOHBERG	2896	232.7	6702	6702	6740	0.6	283	191	92	-54
317051	HORNBERG,STADT	5445	92.7	5389	5089	5045	-0.9	224	222	2	-46
317152	KAPPEL-GRAFENHAUSEN	2572	138.8	3551	3540	3570	0.8	171	137	34	-4
317056	KAPPELRODECK	1791	307.4	5568	5642	5505	-2.4	250	235	15	-152
317057	KEHL,STADT	7505	398.7	28829	29513	29924	1.4	1187	1193	-6	417
317059	KIPPENHEIM	2086	195.6	3516	3781	4081	7.9	192	145	47	253

GE BIETS STAND 1.1.80	LAND REGIERUNGSBEZIRK (RB) REGION (RG) STADTKREIS (SKR) LANDKREIS (LKR) GEMEINDE	GEMAR KUNGS FLAECHE IN HA 1980	BEVOEL KERUNGS DICHT E (EINW JE QKM) 1980	-- BEVOELKERUNGSBESTAND --			VERAEN DERUNG DER BEVOEL KERUNG IN % 1976/80	----- BEVOELKERUNGSBILANZ -----			
				WOHNBEVOELKERUNG		LEBEND GE BORENE -----		GEBURTEN UEBER SCHUSS/ BENE DEFIZIT -----	WANDE RUNGS GEWINN/ VERLUST -----		
				VOLKS ZAEHLUNG	FORTSCHREIBUNG						
				31.12 1976	31.12 1980						
NOCH LKR ORTENAU-KREIS											
317065	LAHR/SCHWARZWALD,STADT	6978	508.2	34881	35565	35465	-0.3	1275	1542	-267	203
317068	LAUF	1501	244.8	3601	3663	3675	0.3	137	149	-12	24
317067	LAUTENBACH	2155	88.4	1884	1961	1906	-2.8	79	53	26	-81
317073	MAHLBERG,STADT	1659	181.0	2689	2835	3003	5.9	142	98	44	124
317075	MEISZENHEIM	2133	144.2	3295	3189	3076	-3.5	110	152	-42	-71
317078	MUEHLENBACH	3122	47.2	1566	1502	1474	-1.9	76	56	20	-48
317151	NEURIED	5771	126.3	6542	7149	7288	1.9	289	330	-41	180
317085	NORDRACH	3775	51.1	1870	1911	1930	1.0	75	104	-29	48
317088	OBERHARMERSBACH	4091	57.8	2381	2399	2363	-1.5	86	88	-2	-34
317089	OBERKIRCH,STADT	6912	239.4	15824	16337	16550	1.3	697	613	84	129
317093	OBERWOLFACH	5127	51.5	2611	2694	2642	-1.9	157	105	52	-104
317096	OFFENBURG,STADT	7838	644.1	51553	51141	50486	-1.3	1815	2466	-651	-4
317097	OHLSBACH	1114	205.4	2100	2266	2288	1.0	83	82	1	21
317098	OPPENAU,STADT	7304	67.3	5430	5138	4919	-4.3	212	291	-79	-140
317100	ORTENBERG	566	487.5	2813	2857	2759	-3.4	107	114	-7	-91
317102	OTTENHOEFEN I.SCHWARZW	2525	128.2	3370	3275	3236	-1.2	147	132	15	-54
317110	RENCHEIN,STADT	3210	187.1	6103	5985	6005	0.3	248	229	19	1
317153	RHEINAU,STADT	7344	126.2	9281	9146	9269	1.3	352	434	-82	205
317113	RINGSHEIM	1131	164.3	1837	1793	1858	3.6	78	74	4	61
317114	RUST	1327	198.3	2599	2600	2632	1.2	138	92	46	-14
317116	SASBACH	1674	292.4	4649	4952	4894	-1.2	218	221	-3	-55
317118	SASBACHWALDEN	1813	111.5	1856	1949	2021	3.7	84	100	-16	88
317121	SCHUTTEPTAL	5028	65.4	3521	3418	3290	-3.7	143	114	29	-135
317122	SCHUTTERWALD	2106	286.6	5155	5859	6636	3.0	215	193	22	155
317150	SCHWANAU	3833	138.9	5498	5307	5324	0.3	188	275	-87	104
317126	SEEBACH	1905	80.1	1514	1549	1526	-1.5	81	54	27	-50
317127	SEELBACH	2991	155.3	4107	4410	4644	5.3	235	177	58	118
317129	STEINACH	3333	107.9	3448	3592	3595	0.1	152	113	39	-36
317141	WILLSTAFT	5526	132.6	5962	7008	7327	4.6	345	274	71	248
317145	WOLFACH,STADT	6799	94.1	6481	6446	6396	-0.8	284	303	-19	31
317146	ZELL A.HARMEKSACH,ST.	3644	175.1	5904	6197	6379	2.9	321	328	-7	189
R E G I O N S C H W A R Z W A L D - B A A R - H E U B E R G											
32	RG SCHWARZW.-BAAR-HBG.	252911	173.4	429901	436164	438454	0.5	18199	17858	341	1868
325	LKR ROTTWEIL	76946	165.8	129586	128100	127567	-0.4	5340	5472	-132	-463
325001	AICHHALDEN	2574	147.4	3842	3788	3794	0.2	181	144	37	-31
325009	BOESINGEN	2245	114.4	2409	2461	2568	4.3	136	74	62	45
325072	DEISZLINGEN	3213	153.6	4891	4875	4936	1.3	163	223	-60	121
325011	DIETINGEN	4226	78.7	3203	3291	3325	1.0	140	127	13	21
325012	DORNHAN,STADT	4492	117.1	5297	5227	5259	0.6	225	236	-11	43
325014	DUNNINGEN	4845	95.5	4479	4581	4626	1.0	255	170	85	-40
325015	EPPENDORF	2971	103.5	3088	3139	3074	-2.1	125	124	1	-66
325071	ESCHBRONN	1141	166.7	1669	1911	1902	-0.5	74	67	7	-16
325070	FLUORN-WINZELN	2459	119.4	2939	2953	2937	-0.5	126	136	-10	-6
325024	HARDT	1017	210.7	1796	2076	2143	3.2	101	53	48	29
325036	LAUTERBACH	1995	182.6	4005	3843	3643	-5.2	128	191	-63	-137
325045	OBERNDORF A.NECKAR,ST.	5593	250.3	14418	14433	13998	-3.0	581	585	-4	-431
325049	ROTTWEIL,STADT	7177	329.8	25027	24023	23673	-1.5	957	1152	-195	-155
325050	SCHENKENZELL	4214	48.8	2305	2120	2055	-3.1	70	76	-6	-59
325051	SCHILTACH,STADT	3422	113.9	4137	3920	3859	-0.5	161	256	-95	12
325053	SCHRAMBERG,STADT	4569	419.3	20147	19398	19157	-1.2	734	879	-145	-106
325057	SULZ AM NECKAR,STADT	8760	118.7	11098	10577	10399	-1.7	445	463	-18	-160
325058	TENNENBRONN	3531	105.4	3701	3613	3690	2.1	163	86	77	0
325060	VILLINGENDORF	932	251.8	2105	2235	2347	5.0	108	75	33	79
325061	VOEHRINGEN	2472	132.8	3053	3135	3284	4.8	151	140	11	138
325064	WELAENDINGEN	1747	131.1	2155	2242	2290	2.1	82	92	-10	58
325069	ZIMMERN OB ROTTWEIL	3381	135.1	3852	4259	4568	7.3	234	123	111	-198
326	LKR SCHWARZW.-BAAR-KR.	102525	194.7	192477	197927	199570	0.8	8035	7697	338	1286
326003	BAD OERKHEIM,STADT	6205	164.3	8323	9667	10196	5.5	292	446	-154	683
326005	BLUMBERG,STADT	9868	103.6	10621	10173	10223	0.5	508	373	135	-85
326006	BRAEUNLINGEN,STADT	6211	89.8	5405	5541	5580	0.7	290	196	94	-55
326075	BRIGACHTAL	2280	209.6	2575	4276	4779	11.8	295	98	197	306
326010	DAUCHINGEN	1004	266.1	1788	2329	2672	14.7	109	86	23	320
326012	DONAUESCHINGEN,STADT	10466	169.7	16436	17469	17762	1.7	781	669	112	181
326017	FURTWANGEN,STADT	8256	129.5	10728	10672	10689	0.2	435	380	55	-51
326020	GUETENBACH	1850	80.3	1754	1597	1485	-7.0	56	64	-8	-93
326027	HUEFINGEN,STADT	5854	106.0	5967	6102	6207	1.7	293	323	-30	135
326031	KOENIGSFELD I.SCHWARZW	4024	135.2	5510	5334	5439	2.0	161	208	-47	152

Noch: 1. Fläche und Bevölkerung 1976/80

GE BIETS STAND 1.1.80	LAND REGIERUNGSBEZIRK (RB) REGION (RG) STADTKREIS (SKR) LANDKREIS (LKF) GEMEINDE	GEMAR KUNGS FLAECHE IN HA 1980	BEVOEL KERUNGS DICHT (EINW JE QKM) 1980	-- BEVOELKERUNGSBESTAND --			VERAEN DERUNG DER BEVOEL KEPUNG IN % 1976/80	----- BEVOELKERUNGSBILANZ -----			
				WOHNBEVOELKERUNG				LEBEND GE BORENE -----	GEBURTEN UEBER SCHUSS/ DEFIZIT -----	WANDE RUNGS GEWINN/ VERLUST -----	
				FORTSCHR EIBUNG							
				VOLKS ZAEHLUNG	31.12 1976	31.12 1980					
NOCH LKR SCHWARZW.-BAAR-KR											
326037	MOENCHWEILER	960	313.4	2636	3052	3009	-1.4	139	95	44	-87
326041	NIEDERESCHACH	3307	130.7	3183	3840	4322	12.6	218	114	104	378
326054	SCHOENWALD I. SCHWARZW.	2781	88.9	2053	2396	2472	3.2	82	90	-8	84
326055	SCHINACH I. SCHWARZWALD	3671	135.3	4813	5051	4968	-1.6	221	163	58	-141
326052	ST.GEORGEN I. SCHW.,ST.	5985	255.2	15296	15361	15273	-0.6	655	565	90	-178
326060	TRIBERG I. SCHWARZW.ST.	3332	191.0	7581	6785	6365	-6.2	229	291	-62	-358
326061	TUNINGEN	1559	148.9	2148	2251	2322	3.2	91	76	15	56
326065	UNTERKIRNACH	1317	195.9	1740	2141	2580	20.5	117	52	65	374
326074	VILLINGEN-SCHWENN.,ST.	16548	476.8	79522	79533	78904	-0.8	2883	3209	-326	-303
326068	VOEHRENBACH,STADT	7047	61.3	4398	4357	4323	-0.8	180	199	-19	-32
327	LKR TUTTLINGEN	73440	151.6	107838	110137	111317	1.1	4824	4689	135	1045
327002	ALDINGEN	2217	248.1	5249	5404	5501	1.8	254	208	46	51
327004	BAERENTHAL	1269	36.7	451	460	466	1.3	16	20	-4	10
327005	BALGHEIM	761	89.2	559	640	679	6.1	28	14	14	25
327006	BOETTINGEN	1631	72.2	1185	1162	1177	1.3	59	30	29	-14
327007	BUBSHEIM	929	80.2	632	675	665	-1.5	38	26	12	-22
327008	BUCHHEIM	1830	30.4	613	544	557	2.4	33	25	8	5
327009	DEILINGEN	1092	125.8	1342	1352	1374	1.6	78	45	33	-11
327010	DENKINGEN	1502	122.9	1585	1812	1846	1.9	78	65	13	21
327011	DUERBHEIM	1482	85.6	1212	1216	1268	4.3	62	47	15	37
327012	DURCHHAUSEN	898	82.4	656	646	740	14.6	25	23	2	92
327013	EGESHEIM	766	59.7	440	449	457	1.8	32	20	12	-4
327057	EMTINGEN-LIPTINGEN	5457	58.8	2661	3067	3206	4.5	127	95	32	107
327016	FRIDINGEN A.D.DONAU,ST	2247	127.5	2767	2817	2864	1.7	160	81	79	-32
327017	FRITTLINGEN	879	180.2	1440	1495	1584	6.0	62	42	20	69
327018	GEISSINGEN,STADT	7376	73.3	5702	5464	5441	-0.4	206	389	-183	160
327019	GOSHEIM	932	325.6	3069	3073	3035	-1.2	138	79	59	-97
327020	GUNNINGEN	544	93.9	431	489	511	4.5	21	24	-3	25
327023	HAUSEN OB VERENA	588	102.6	536	589	603	2.4	28	24	4	10
327025	IMMENDINGEN	7402	76.3	5326	5695	5645	-0.9	222	180	42	-92
327027	IRNDORF	1455	50.0	752	737	728	-1.2	30	32	-2	-7
327029	KOENIGSHEIM	436	103.7	531	470	452	-3.8	30	20	10	-28
327030	KOLBINGEN	1649	66.8	1102	1129	1102	-2.4	51	42	9	-36
327033	MAHLSTETTEN	1220	57.5	752	710	701	-1.3	34	21	13	-22
327036	MUEHLHEIM A.D.DONAU,ST	2173	144.0	2914	3020	3129	3.6	142	121	21	88
327038	NEUHAUSEN OB ECK	4624	68.9	3028	3070	3138	3.8	163	102	61	57
327040	REICHENBACH AM HEUBERG	610	62.8	445	383	383	0.0	18	13	5	-5
327041	RENUISHAUSEN	771	74.3	557	560	573	2.3	31	24	7	6
327056	RIETHEIM-WEILHEIM	1198	188.1	2110	2183	2253	3.2	104	77	27	43
327055	SEITINGEN-OBERFLACHT	1966	90.6	1547	1643	1782	8.5	85	72	13	126
327046	SPAICHINGEN,STADT	1850	496.0	8296	8887	9176	3.3	437	476	-39	328
327048	TALHEIM	1310	74.3	942	928	973	4.8	47	47	0	45
327049	TROSSINGEN,STADT	2424	462.7	11386	11039	11215	1.6	399	491	-92	268
327050	TUTTLINGEN,STADT	9050	348.4	32010	32117	31531	-1.8	1275	1505	-230	-356
327051	WEHINGEN	1459	218.0	2829	2979	3181	6.8	195	95	100	102
327054	WUKHLINGEN	1543	215.9	2781	3233	3331	3.0	116	114	2	96
R E G I O N H O C H R H E I N - B O D E N S E E											
33	RG HOCHRHEIN-BODENSEE	275601	204.8	548131	561843	564533	0.5	20801	22288	-1487	4177
335	LKR KONSTANZ	81808	281.2	220297	228138	230054	0.8	7948	9231	-1283	3199
335001	AACH,STADT	1069	132.4	1427	1316	1415	7.5	54	47	7	92
335002	ALLENSBACH	2653	224.7	4365	5574	5960	6.9	185	243	-58	444
335098	BODMAN-LUDWIGSHAFFEN	2803	114.1	3081	3133	3199	2.1	120	180	-60	104
335015	BUESINGEN AM HOCHRHEIN	762	138.5	863	1015	1055	3.9	18	36	-18	58
335021	EIGELTINGEN	5929	46.2	2942	2755	2740	-0.5	92	105	-13	-2
335022	ENGEN,STADT	7046	124.2	8005	8392	8753	4.3	353	358	-5	366
335025	GALENHOFEN	1255	305.4	2323	3061	3833	25.2	114	94	20	752
335026	GAILINGEN	1317	179.8	2252	2331	2368	1.6	80	108	-28	65
335028	GOTTMADINGEN	2359	372.1	9056	8864	8777	-1.0	332	307	25	-112
335035	HILZINGEN	5302	119.3	5139	6079	6324	4.0	277	192	85	160
335096	HOHENFELS	3050	51.0	1265	1353	1557	15.1	64	63	1	203
335043	KONSTANZ,STADT	5408	1263.0	66479	69780	68305	-2.1	2084	2806	-722	-753
335055	MUOS	1438	165.1	1932	2255	2374	5.3	85	79	6	113
335097	MUEHLHAUSEN-EHINGEN	1787	168.4	2590	2835	3009	6.1	122	81	41	133
335057	MUEHLINGEN	3268	54.8	1842	1794	1790	-0.2	67	69	-2	-2
335061	OEHNINGEN	2819	120.9	3123	3229	3409	5.6	103	117	-14	194
335099	ORSINGEN-NENZINGEN	2224	101.0	1969	2091	2247	7.5	96	74	22	123
335063	RADOLFZELL A.BODENS.ST	5857	404.8	22289	22987	23709	3.1	840	915	-75	801
335066	REICHENAU	1273	365.9	4323	4506	4658	3.4	140	247	-107	259
335100	RIELASINGEN-WORBLINGEN	1872	495.8	7826	8573	9281	8.3	380	285	95	613

Noch: 1. Fläche und Bevölkerung 1976/80

GE BIETS STAND 1.1.80	LAND REGIERUNGSBEZIRK (RB) REGION (RG) STADTKREIS (SKR) LANDESKREIS (LKR) GEMEINDE	GEMAR KUNGS FLAECHE IN HA 1980	BEVOEL KERUNGS DICHT E (EINW JE QKM) 1980	-- BEVOELKERUNGSBESTAND --			VERAEN DERUNG DER BEVOEL KERUNG IN % 1976/80	----- BEVOELKERUNGSBILANZ -----			
				WOHNBEVOELKERUNG		LEBEND GE BORENE 31.12.1976-31.12.1980		GEBURTEN UEBER SCHUSS/ DEFIZIT 31.12.1976-31.12.1980	WANDE RUNGS GEWINN/ VERLUST		
				VOLKS ZAEHLUNG	FORTSCHREIBUNG						
				31.12 1976	31.12 1980						
NOCH LKR KONSTANZ											
335075	SINGEN (HOHENTWIEL),ST	6178	704.6	46409	44707	43529	-2.6	1488	1823	-335	-843
335077	STEISZLINGEN	2453	127.3	2851	3122	3122	0.0	114	99	15	-19
335079	STOCKACH,STADT	6975	183.2	12147	12616	12775	1.3	498	624	-126	318
335080	TENGEN,STADT	6197	63.5	4062	4013	3933	-2.0	144	230	-86	6
335081	VOLKERTSHAUSEN	514	375.9	1737	1757	1932	10.0	98	49	49	126
336	LKR LOERRACH	80680	236.5	190903	191784	190832	-0.5	7011	7439	-428	-503
336004	AITERN	921	54.7	462	506	504	-0.4	23	21	2	-4
336006	BAD BELLINGEN	1693	175.7	2418	2690	2974	10.6	100	129	-29	313
336008	BINZEN	586	344.9	1768	1840	2021	9.8	73	59	14	167
336010	BOELLEN	567	17.6	125	104	100	-3.8	3	3	0	-4
336012	BUERCHAU	612	31.4	234	194	192	-1.0	5	18	-13	11
336014	EFRINGEN-KIRCHEN	4374	148.4	6012	6269	6489	3.5	236	230	6	214
336019	EIMELDINGEN	351	454.7	1094	1556	1596	2.6	55	37	18	22
336020	ELBENSCHWAND	677	29.0	211	201	196	-2.5	5	4	1	-6
336024	FISCHINGEN	189	274.1	319	442	518	17.2	28	13	15	61
336025	FROEHND	1618	28.2	501	474	456	-3.8	17	19	-2	-16
336105	GRENZACH-WYHLEN	1732	721.2	11887	12370	12491	1.0	418	380	38	83
336106	HAEG-EHRSBERG	2504	37.7	1087	977	944	-3.4	37	52	-15	-18
336034	HASEL	1167	88.8	993	1040	1036	-0.4	47	36	11	-15
336036	HAUSEN IM WIESENTAL	514	433.9	1941	2124	2230	5.0	97	68	29	77
336043	INZLINGEN	948	252.7	1809	2322	2396	3.2	94	66	28	46
336045	KANDERN, STADT	6227	102.4	6172	6219	6378	2.6	251	349	-98	257
336050	LOERRACH, STADT	3943	1048.8	45173	43072	41355	-4.0	1424	1759	-335	-1382
336104	MALSBURG-MARZELL	2492	56.5	1700	1546	1408	-8.9	34	73	-39	-99
336057	MAULBURG	973	387.4	3729	3744	3769	0.7	154	128	26	-1
336060	NEUENWEG	1265	32.6	409	415	413	-0.5	10	20	-10	8
336067	RAICH	936	29.0	283	273	271	-0.7	5	12	-7	5
336069	RHEINFELDEN (BADEN), ST.	6285	436.2	26116	27330	27415	0.3	1069	850	219	-134
336073	RUEMMINGEN	445	287.9	595	864	1281	48.3	56	15	41	376
336074	SALLNECK	460	48.0	253	231	221	-4.3	11	14	-3	-7
336075	SCHALLBACH	396	137.1	405	503	543	8.0	27	21	6	34
336078	SCHLIENGEN	3746	98.9	3530	3701	3703	0.1	148	153	-5	7
336079	SCHOENAU I. SCHWARZW. ST	1471	148.3	2380	2341	2181	-6.8	90	95	-5	-155
336080	SCHOENENBERG	743	42.7	292	297	317	6.7	11	16	-5	25
336081	SCHOPFHEIM, STADT	6800	231.5	15427	15707	15740	0.2	608	915	-307	361
336082	SCHWOERSTADT	2008	116.8	2429	2410	2345	-2.7	97	86	11	-76
336184	STEINEN	4686	170.5	7596	7863	7988	1.6	309	288	21	104
336086	TEGERNAU	1014	42.2	553	475	428	-9.9	25	28	-3	-44
336087	TODTNAU, STADT	6960	71.7	5461	5248	4988	-5.0	191	192	-1	-259
336089	TUNAU	405	43.7	165	180	177	-1.7	9	7	2	-5
336090	UTZENFELD	740	68.9	571	505	510	1.0	20	23	-3	8
336091	WEIL AM RHEIN, STADT	1947	1339.3	26885	26469	26076	-1.5	859	907	-48	-345
336094	WEMBACH	181	142.5	218	240	258	7.5	15	9	6	12
336096	WIEDEN	1225	41.6	531	525	510	-2.9	17	16	1	-16
336097	WIES	2176	35.8	675	729	779	6.9	18	28	-10	60
336098	WIESLET	640	73.3	506	471	469	-0.4	19	20	-1	-1
336100	WITTLINGEN	450	137.8	468	539	620	15.0	16	17	-1	82
336103	ZELL IM WIESENTAL, ST.	3613	181.2	7520	6778	6546	-3.4	280	263	17	-249
337	LKR WALDSHUT	113113	127.0	136931	141921	143647	1.2	5842	5618	224	1481
337002	ALBBRUCK	3969	144.5	5647	5892	5736	-2.6	274	222	52	-158
337096	BAD SAECKLINGEN, STADT	2533	544.6	14393	13670	13795	0.9	452	600	-148	273
337013	BERNAU	3805	38.6	1384	1454	1467	0.9	92	69	23	-10
337022	BUNNDORF I. SCHWARZW. ST	7598	70.2	5130	5233	5331	1.9	245	226	19	79
337027	DACHSBERG (SUEBISCHW.)	3560	35.7	1183	1216	1271	4.5	53	57	-4	59
337030	DETTIGHOFEN	1439	76.3	978	1031	1098	6.5	33	38	-5	72
337032	DOGERN	745	270.6	1727	1929	2016	4.5	97	74	23	64
337124	EGGINGEN	1397	101.6	1143	1335	1420	6.4	74	37	37	48
337038	GOERWIL	5043	77.6	3912	3940	3915	-0.6	185	172	13	-88
337039	GRAFENHAUSEN	4855	40.2	1801	1881	1551	3.7	84	62	22	48
337045	HAEUSERN	888	133.7	953	1168	1187	1.6	42	41	1	18
337049	HERRISCHRIED	3750	54.7	1887	1811	2052	13.3	67	70	-3	244
337051	HOECHENSCHWAND	2956	65.8	1707	1863	1944	4.3	80	59	21	60
337053	HOHENTENGEN A. HOCHRH.	2756	103.0	2583	2709	2838	4.8	131	91	40	89
337059	IBACH	2139	17.3	311	325	370	13.8	6	13	-7	52
337060	JESTETTEN	2062	204.5	3912	4205	4217	0.3	116	319	-203	215
337062	KLETTGAU	4577	138.5	6225	6497	6339	-2.4	255	230	25	-183
337125	KUESSABERG	2616	169.3	3492	4186	4429	5.8	187	136	51	192
337265	LAUCHRINGEN	1276	500.7	5226	6069	6389	5.3	296	205	91	229
337066	LAUFENBURG (BADEN) STADT	2358	299.4	7150	7221	7061	-2.2	306	259	47	-222

Noch: 1. Fläche und Bevölkerung 1976/80

GE BIETS STAND 1.1.80	LAND REGIERUNGSBEZIRK (RB) REGION (RG) STADTKREIS (SKR) LANDKREIS (LKR) GEMEINDE	GEMAR KUNGS FLAECHE IN HA 1980	BEVOEL KERUNGS DICHT (EINW JE QKM) 1980	-- BEVOELKERUNGSBESTAND --			VERAEN DERUNG DER BEVOEL KERUNG IN % 1976/80	----- BEVOELKERUNGSBILANZ -----			
				WOHNBEVOELKERUNG VOLKS ZAEHLUNG 1970	FORTSCHR EIBUNG 31.12 1976 31.12 1980			LEBEND GE BORENE ---- 31.12.1976	GEBURTEN UEBER GESTOR BENE 31.12.1976-31.12.1980		WANDE RUNGS GEWINN/ VERLUST -----
NOCH LKR WALDSHUT											
337070	LOTTSTETTEN	1339	159.1	1692	2063	2130	3.2	77	57	20	47
337076	MURG	2090	301.6	5690	6180	6303	2.0	299	217	82	60
337090	RICKENBACH	3465	98.1	3199	3336	3398	1.9	164	124	40	22
337097	ST.BLASIEN,STADT	5436	76.7	3979	4110	4170	1.5	124	161	-37	97
337106	STUEHLINGEN,STADT	9325	51.3	5176	4872	4787	-1.7	188	220	-32	-53
337108	TODTMOOS	2809	71.5	1940	2002	2008	0.3	72	94	-22	7
337128	UEHLINGEN-BIRKENDURF	7706	56.4	3648	4214	4346	3.1	175	140	35	97
337126	WALDSHUT-TIENGEN,STADT	7799	274.5	21675	21717	21410	-1.4	739	886	-147	-160
337116	WEHR,STADT	3566	322.9	11264	11338	11516	1.6	507	421	86	92
337118	WEILHEIM	3564	65.0	2105	2210	2315	4.8	87	89	-2	107
337127	WUTACH	3044	38.2	1212	1181	1163	-1.5	60	52	8	-26
337123	WUTUESCHINGEN	2648	199.2	4607	5063	5275	4.2	275	177	98	114
R E G I E R U N G S B E Z I R K T U E B I N G E N											
4	RB TUEBINGEN	891721	169.5	1417345	1477944	1511453	2.3	65758	56572	9186	24323
R E G I O N N E C K A R - A L B											
41	RG NECKAR-ALB	253088	230.6	549572	573212	583722	1.8	25024	21397	3627	6869
415	LKR REUTLINGEN	109405	217.2	226911	234174	237679	1.5	9892	8926	966	2525
415014	DETTINGEN AN DER ERMS	1582	495.5	7339	7540	7839	4.0	337	263	74	225
415089	ENGSTINGEN	3151	141.5	4280	4560	4458	-2.2	188	111	77	-179
415019	ENINGEN UNTER ACHAL	2316	398.1	8401	9161	9220	0.6	382	277	105	-46
415027	GOMADINGEN	4585	44.5	1954	2025	2040	0.7	85	107	-22	37
415028	GRABENSTETTEN	1454	87.6	1220	1237	1274	3.0	58	48	10	27
415029	GRAFENBERG	351	555.3	1592	1933	1949	0.8	78	71	7	9
415086	GUTSBEZIRK MUENSINGEN	6701	3.2	262	247	217	-12.1	7	2	5	-35
415034	HAYINGEN,STADT	6334	32.0	2114	2058	2024	-1.7	113	69	44	-78
415090	HOHENSTEIN	6169	47.2	2611	2799	2911	4.0	143	108	35	77
415039	HUELSEN	640	404.2	2676	2605	2587	-0.7	100	91	9	-27
415092	LICHTENSTEIN	3425	240.0	7967	7829	8219	5.0	396	299	97	293
415048	MEHRSTETTEN	1709	63.0	1053	1032	1077	4.4	69	45	24	7
415050	METZINGEN,STADT	3461	562.6	18884	19143	19473	1.7	780	770	10	320
415053	MUENSINGEN,STADT	11601	97.8	10896	11212	11341	1.2	509	457	52	77
415058	PFRONSTETTEN	5411	24.0	1364	1330	1300	-2.3	73	59	14	-44
415059	PFULLINGEN,STADT	3014	531.0	16034	16049	16005	-0.3	671	580	91	-135
415060	PLIEZHAUSEN	1731	370.4	5285	6148	6412	4.3	280	196	84	180
415061	REUTLINGEN,STADT	8705	1096.6	92412	94908	95456	0.6	3656	3735	-79	627
415062	RIEDERICH	461	774.8	2641	3163	3572	12.9	164	87	77	332
415080	ROEMERSTEIN	4596	74.5	3198	3320	3422	3.1	156	113	43	59
415091	Sonnenbuehl	6126	92.6	4888	5390	5674	5.3	281	195	86	198
415093	ST. JOHANN	5896	74.5	3927	4352	4395	1.0	205	175	30	13
415073	TRUCHTELFINGEN,STADT	7917	65.0	4536	5020	5144	2.5	253	177	76	48
415078	URACH,STADT	5547	198.1	11391	10737	10986	2.3	444	443	1	248
415087	WALDDORFHAESLACH	1444	237.5	2501	3067	3429	11.8	177	91	86	276
415080	WANNWEIL	534	864.8	4485	4638	4618	-0.4	176	190	-14	-6
415085	ZWIEFALTEN	4544	58.0	3000	2671	2637	-1.3	111	167	-56	22
416	LKR TUEBINGEN	51910	332.9	152156	166135	172803	4.0	7891	5356	2535	4133
416048	AMMERBUCH	4800	183.2	7265	8201	8796	7.3	468	232	236	359
416006	BODELSHAUSEN	1382	321.5	3619	4224	4443	5.2	245	142	103	116
416009	DETTENHAUSEN	1101	430.5	3123	4307	4740	10.1	259	105	154	279
416011	DUSZLINGEN	1306	336.9	4326	4461	4400	-1.4	201	120	81	-142
416015	GOMARINGEN	1730	372.2	5818	6203	6439	3.8	328	172	156	80
416018	HIRRLINGEN	1281	160.3	1893	1913	2054	7.4	98	78	20	121
416022	KIRCHENTELLINSFURT	1100	427.8	4228	4353	4706	8.1	229	147	82	271
416023	KUSTERDINGEN	2424	277.1	5593	6452	6718	4.1	317	206	111	155
416025	MOESSINGEN,STADT	5006	289.7	12367	13341	14504	8.7	685	430	255	908
416026	NEHREN	858	316.8	2523	2583	2718	5.2	107	154	-47	182
416049	NEUSTETTEN	1587	120.1	1535	1641	1906	16.1	98	54	44	221
416031	OFTERDINGEN	1515	232.3	2746	3304	3519	6.5	195	87	108	107
416036	ROTTENBURG A.NECKAR,ST	14227	223.3	27914	30647	31770	3.7	1502	1000	502	621
416050	STARZACH	2781	106.4	2995	2947	2958	0.4	104	126	-22	33
416041	TUEBINGEN,STADT	10812	676.4	66211	71558	73132	2.2	3055	2303	752	822

Noch: 1. Fläche und Bevölkerung 1976/80

GE BIETS STAND 1.1.80	LAND REGIERUNGSBEZIRK (RB) REGION (RG) STADTKREIS (SKR) LANDKREIS (LKR) GEMEINDE	GEMAR KUNGS FLAECHE IN HA 1980	BEVOEL KERUNGS DICHT (EINW JE QKM) 1980	-- BEVOELKERUNGSBESTAND --			VERAEN DERUNG DER BEVOEL KERUNG IN % 1976/80	----- BEVOELKERUNGSBILANZ -----			
				WOHNBEVOELKERUNG		LEBEND GE BORENE -----		GEBURTEN UEBER SCHUSS/ DEFIZIT -----	WANDE RUNGS GEWINN/ VERLUST -----		
				VOLKS ZAEHLUNG 1970	FORTSCHREIBUNG 31.12 1976 31.12 1980						
417	LKR ZOLLERNALBKREIS	91773	188.8	170505	172903	173240	0.2	7241	7115	126	211
417079	ALBSTADT, STADT	13441	358.2	52020	49909	48152	-3.5	1831	2178	-347	-1410
417002	BALINGEN, STADT	9034	329.2	26893	29413	29738	1.1	1248	1208	40	285
417008	BISINGEN	3284	219.6	6881	6899	7212	4.5	352	253	99	214
417010	BITZ	882	399.5	3191	3383	3524	4.2	114	142	-28	169
417013	BURLADINGEN, STADT	12332	97.1	12264	12043	11979	-0.5	550	451	99	-163
417014	DAUTMERGEN	454	72.0	322	339	327	-3.5	19	13	6	-18
417015	DORMETTINGEN	655	117.1	761	779	767	-1.5	23	25	-2	-10
417016	DOTTFENHAUSEN	1001	127.5	1181	1132	1276	12.7	59	44	15	129
417022	GEISLINGEN, STADT	3195	159.0	5094	5043	5081	0.8	204	218	-14	52
417023	GROSSELFINGEN	1616	102.5	1679	1697	1656	-2.4	76	62	14	-55
417025	HAIGEFLOCH, STADT	7646	122.3	9301	9271	9350	0.9	367	396	-29	108
417029	HAUSEN AM TANN	849	46.8	356	358	397	10.9	24	21	3	36
417031	HECHINGEN, STADT	6643	240.2	15707	15836	15955	0.8	629	767	-138	257
417036	JUNGINGEN	933	151.8	1335	1416	1416	0.0	65	52	13	-13
417044	MESZSTETTEN, STADT	7682	127.9	8769	9523	9827	3.2	475	310	165	139
417045	NUSPLINGEN	2175	95.3	1924	1960	1978	0.9	99	66	33	-15
417047	OBERNHEIM	1501	97.3	1449	1419	1461	3.0	57	44	13	29
417051	RANGENDINGEN	2168	197.0	3286	3936	4270	8.5	195	134	61	273
417052	RATSHAUSEN	577	119.1	644	687	687	0.0	32	18	14	-14
417054	ROSENFELD, STADT	5111	102.1	4928	5052	5216	3.2	217	219	-2	166
417057	SCHOMBURG, STADT	2327	146.4	3341	3283	3406	3.7	176	109	67	56
417063	STRASZBERG	2490	95.8	2224	2375	2386	0.5	99	102	-3	14
417071	WEILEN UNTER D. RINNEN	308	138.0	410	433	425	-1.8	24	14	10	-18
417075	WINTERLINGEN	5064	126.0	6141	6336	6383	0.7	290	252	38	9
417078	ZIMMERN UNTER DER BURG	505	73.5	404	381	371	-2.6	16	17	-1	-9
R E G I O N D O N A U - I L L E R											
42	RG DONAU-ILLER	288587	143.0	394179	404426	412709	2.0	18583	15820	2763	5534
421	SKR ULM	11873	847.9	101628	98740	100671	2.0	4110	3927	183	1746
421000	ULM, STADT	11873	847.9	101628	98740	100671	2.0	4110	3927	183	1746
425	LKR ALB-DONAU-KREIS	135728	118.2	147562	156324	160377	2.6	7652	6274	1378	2691
425002	ALLMENDINGEN	4592	88.9	3958	4017	4082	1.6	179	136	43	67
425004	ALTHEIM	780	65.4	452	498	510	2.4	29	34	-5	17
425005	ALTHEIM (ALB)	2577	55.3	1416	1416	1424	0.6	51	67	-16	24
425008	AMSTETTEN	4979	65.1	2816	3066	3242	5.7	167	130	37	139
425011	ASSELFINGEN	1284	62.2	753	748	799	6.8	28	26	2	49
425013	BALLENDORF	1421	43.9	546	583	624	7.0	33	28	5	36
425140	BALZHEIM	1758	90.8	1274	1473	1597	8.4	77	38	39	85
425014	BEIMERSTETTEN	1434	122.6	1542	1695	1758	3.7	68	56	12	51
425017	BERGHUELEN	2613	62.9	1505	1571	1644	4.6	86	59	27	46
425019	BERNSTADT	1394	117.1	1375	1500	1633	8.9	84	45	39	94
425020	BLAUREUREN, STADT	7914	150.9	11709	11596	11942	3.0	462	560	-98	444
425141	BLAUSTEIN	5555	247.3	12967	13589	13740	1.1	623	422	201	-48
425022	BOERSLINGEN	629	24.6	167	147	155	5.4	10	6	4	4
425024	BREITINGEN	290	73.4	185	205	213	3.9	9	7	2	6
425028	DIETENHEIM, STADT	1875	274.2	5071	5151	5141	-0.2	244	192	52	-62
425031	DORNSTADT	5925	146.5	6458	8146	8680	6.6	407	830	-423	957
425033	EHINGEN (DONAU), STADT	17835	123.3	20384	21630	21988	1.7	1143	710	433	-75
425035	EMERINGEN	754	19.4	176	147	146	-0.7	9	7	2	-3
425036	EMERKINGEN	740	80.4	525	578	595	2.9	27	16	11	6
425039	ERBACH	6329	166.8	9077	10207	10556	3.4	566	304	262	87
425050	GRIESINGEN	815	85.6	728	707	698	-1.3	39	29	10	-19
425052	GRUNDSHEIM	370	56.5	247	243	209	-14.0	9	21	-12	-22
425055	HAUSEN AM BUSSEN	353	62.0	160	193	219	13.5	5	9	-4	30
425139	HEROLDSTATT	2188	83.8	1844	1840	1834	-0.3	86	72	14	-20
425062	HOLZKIRCH	814	30.0	315	260	244	-6.2	11	14	-3	-13
425064	HUETTISHEIM	1036	115.3	1007	1119	1194	6.7	67	36	31	44
425137	ILLERKIRCHBERG	1145	326.5	3477	3511	3738	6.5	176	118	58	169
425066	ILLERRIEDEN	1817	153.9	2050	2585	2797	8.2	174	74	100	112
425071	LAICHINGEN, STADT	6986	120.5	8057	8306	8419	1.4	419	315	104	9
425072	LANGENAU, STADT	7505	155.2	10631	11473	11648	1.5	617	404	213	-38
425073	LAUTERACH	1376	34.6	439	438	476	8.7	23	15	8	30
425075	LONSEE	4331	75.9	2919	3083	3287	6.6	180	115	65	139
425079	MERKLINGEN	2131	65.0	1423	1394	1385	-0.6	53	55	-2	-7
425081	MUNDERKINGEN, STADT	1308	371.4	4583	4939	4858	-1.6	227	196	31	-112
425083	NEENSTETTEN	830	78.3	675	645	650	0.8	25	17	8	-3

GE BIETS STAND 1.1.80	LAND REGIERUNGSBEZIRK (RB) REGION (RG) STADTKREIS (SKA) LANDKREIS (LKR) GEMEINDE	GEMAR KUNGS FLAECHE IN HA 1980	BEVOEL KERUNGS DICHT (EINW JE QKM) 1980	-- BEVOELKERUNGSBESTAND --			VERAEN DERUNG DER BEVOEL KERUNG IN % 1976/80	----- BEVOELKERUNGSBILANZ -----			
				VOLKS ZAEHLUNG 1970	WOHNBEVOELKERUNG			LEBEND GE BORENE 31.12.1976-31.12.1980	GEBURTEN UEBER SCHUSS/ DEFIZIT 31.12.1976-31.12.1980	WANDE RUNGS GEWINN/ VERLUST 31.12.1976-31.12.1980	
					FORTSCHREIBUNG						
					31.12 1976	31.12 1980					
NOCH LKR ALB-DONAU-KREIS											
425084	NELLINGEN	3577	40.3	1534	1496	1441	-3.7	49	49	0	-55
425085	NERENSTETTEN	676	53.0	281	280	303	8.2	18	18	0	23
425088	OBERSCHINGEN	802	176.0	1325	1550	1552	0.1	75	81	-6	8
425090	OBERMARCHTAL	2656	47.4	1438	1326	1259	-5.1	55	58	-3	-64
425091	OBERSTADION	1579	75.7	1296	1210	1195	-1.2	59	53	6	-21
425092	OELLINGEN	809	48.0	383	372	388	4.3	16	12	4	12
425093	OEPFINGEN	887	208.7	1265	1671	1851	10.8	91	56	35	145
425097	RAMMINGEN	1403	70.1	968	955	983	2.9	25	34	-9	-37
425098	RECHTENSTEIN	377	78.2	243	269	295	9.7	11	9	2	24
425104	ROTTENACKER	1029	175.7	1845	1813	1808	-0.3	75	75	0	-5
425108	SCHELKLINGEN, STADT	7525	83.7	6575	6349	6298	-0.8	256	246	10	-92
425110	SCHNURPFLINGEN	1072	102.5	890	1015	1099	8.3	59	28	31	53
425112	SETZINGEN	842	62.9	460	506	530	4.7	30	26	4	20
425138	STAIG	1773	156.5	2070	2464	2775	12.6	136	65	71	240
425123	UNTERMARCHTAL	561	159.4	1068	975	894	-8.3	27	124	-97	16
425124	UNTERSTADION	885	61.8	519	556	547	-1.6	26	18	8	-17
425125	UNTERWACHINGEN	259	54.4	141	151	141	-6.6	5	5	0	-10
425130	WEIDENSTETTEN	1721	58.9	1052	1022	1013	-0.9	41	39	2	-11
425134	WESTERHEIM	2293	96.8	1810	2099	2219	5.7	96	67	29	91
425135	WESTERSTETTEN	1309	126.9	1488	1546	1661	7.4	89	48	41	74
426	LKR BIBERACH	140986	107.6	144989	149362	151661	1.5	6821	5619	1202	1097
426001	ACHSTETTEN	2339	124.5	2472	2716	2911	7.2	166	93	73	122
426005	ALLESHAUSEN	1131	37.9	450	426	429	0.7	23	22	1	2
426006	ALLMANNSWEILER	410	60.7	252	246	249	1.2	14	6	8	-5
426008	ALTHEIM	2374	69.4	1436	1580	1647	4.2	81	57	24	43
426011	ATTENWEILER	2721	57.1	1464	1565	1554	-0.7	78	64	14	-25
426013	BAD BUCHAU, STADT	2377	162.2	3803	3902	3856	-1.2	157	188	-31	-15
426014	BAD SCHUSSENRIED, STADT	5501	140.1	7371	7674	7707	0.4	281	377	-96	129
426019	BERKHEIM	2499	75.6	1575	1730	1889	9.2	107	62	45	114
426020	SETZENWEILER	970	65.5	667	642	635	-1.1	35	26	9	-16
426021	DIEBACH A.D.RISZ, ST.	7215	392.0	28898	28745	28284	-1.6	1066	1023	43	-519
426028	BURGRIEDEN	2187	110.3	2379	2381	2413	1.3	97	77	20	12
426031	DETTINGEN AN DER ILLER	1114	145.2	1560	1553	1618	4.2	90	55	35	30
426035	DUERMMENTINGEN	2408	94.1	2187	2249	2267	0.8	96	61	35	-17
426036	DIERNAU	726	51.2	311	350	372	6.3	21	16	5	17
426038	EBERHARDZELL	5976	51.5	2993	3085	3077	-0.3	161	153	8	-16
426043	ERLENMOOS	2424	55.0	1175	1275	1334	4.6	74	40	34	25
426044	EROLZHEIM	2625	72.3	1677	1771	1900	7.3	85	70	15	114
426045	ERTINGEN	3777	105.4	3989	3946	3981	0.9	160	162	-2	37
426135	GUTENZELL-HUERBEL	3786	38.7	1480	1457	1464	0.5	71	46	25	-18
426058	HOCHDOERF	2375	75.8	1492	1629	1801	10.6	116	51	65	107
426062	INGOLDINGEN	4424	52.7	1926	2276	2331	2.4	122	100	22	33
426064	KANZACH	1120	38.8	458	429	435	1.4	23	12	11	-5
426065	KIRCHBERG AN DER ILLER	1863	83.9	1481	1521	1563	2.8	93	53	40	2
426066	KIRCHDOERF AN DER ILLER	2287	103.9	1886	2217	2376	7.2	123	61	62	97
426067	LANGENENSINGEN	8847	34.6	3292	3197	3057	-4.4	130	115	15	-155
426070	LAUPHEIM, STADT	6180	242.2	14099	14583	14970	2.7	654	631	23	364
426071	MASELHEIM	4704	79.0	3359	3549	3716	4.7	141	117	24	143
426073	MIETINGEN	2633	108.8	2243	2633	2864	8.8	179	84	95	136
426074	MITTEL BIBERACH	2368	109.0	1992	2454	2580	5.1	136	73	63	63
426078	MOOSBURG	186	91.4	161	170	170	0.0	4	8	-4	4
426087	OCHSENHAUSEN, STADT	5998	109.7	6467	6429	6579	2.3	335	270	65	85
426090	OGGELSHAUSEN	1311	61.9	829	819	811	-1.0	28	22	6	-14
426097	RIEDLINGEN, STADT	6491	131.5	8712	8678	8536	-1.6	347	367	-20	-122
426100	ROT AN DER ROT	6347	58.7	3778	3662	3724	1.7	173	139	34	28
426134	SCHEMMERHOFEN	5017	118.1	5489	5721	5924	3.5	313	177	136	67
426108	SCHWENDI	4924	105.5	5284	5171	5197	0.5	239	182	57	-31
426109	SEEKIRCH	577	35.2	212	202	203	0.5	8	11	-3	4
426113	STEINHAUSEN A.D.ROTTUM	2988	53.4	1639	1602	1596	-0.4	73	53	20	-26
426117	TANNHEIM	2769	70.9	1795	1930	1964	1.8	81	74	7	27
426118	TIEFENBACH	695	56.3	407	429	391	-8.9	22	18	4	-27
426120	UMMENDORF	2065	166.4	2797	3271	3437	5.1	165	94	71	95
426121	UNLINGEN	2689	75.2	1979	1993	2023	1.5	105	78	27	3
426124	UTTENWEILER	4974	55.1	3066	2859	2740	-5.5	119	107	12	-171
426125	WAIN	2014	61.9	1198	1192	1246	4.5	66	35	31	23
426128	WARTHAUSEN	2576	149.1	2809	3413	3840	12.5	163	89	74	353

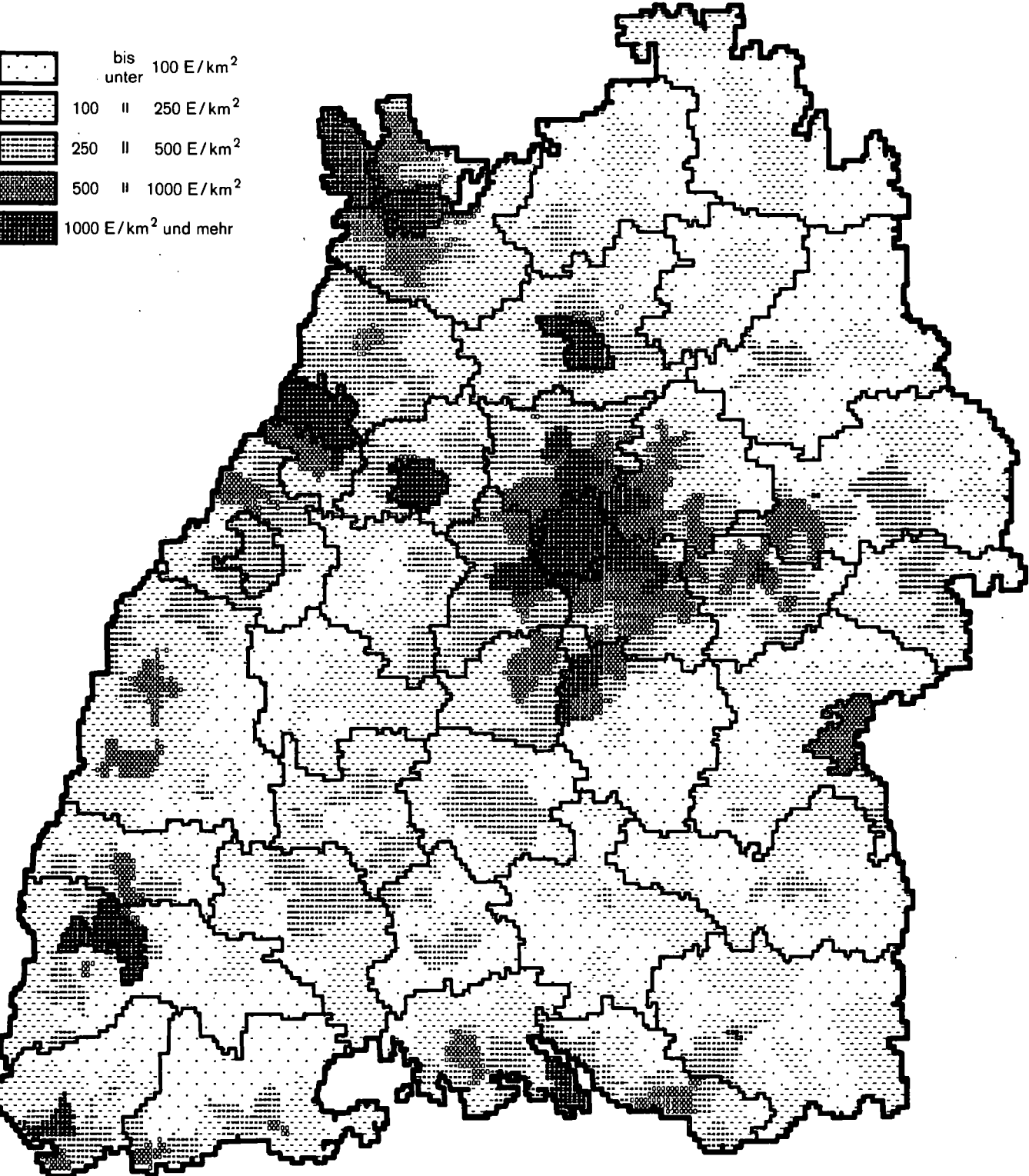
Noch: 1. Fläche und Bevölkerung 1976/80

GE BIETS STAND 1.1.80	LAND REGIERUNGSBEZIRK (RB) REGION (RG) STADTKREIS (SKR) LANDKREIS (LKR) GEMEINDE	GEMAR KUNGS FLAECHE IN HA 1980	BEVOEL KERUNGS DICHTHE (EINW JE QKM) 1980	-- BEVOELKERUNGSBESTAND --			VERAEN DERUNG DER BEVOEL KERUNG IN % 1976/80	----- BEVOELKERUNGSBILANZ -----			
				WOHNBEVOELKERUNG VOLKS ZAEHLUNG 1970	FORTSCHREIBUNG			LEBEND GE BORENE 1976-1976-31.12.1976-31.12.1980	GESTOR BENE 1976-1976-31.12.1976-31.12.1980	GEBURTEN UEBER SCHUSS/ DEFIZIT 1976-1976-31.12.1976-31.12.1980	WANDE RUNGS GEWINN/ VERLUST 1976-1976-31.12.1976-31.12.1980
					31.12 1976	31.12 1980					
R E G I O N B O D E N S E E - O B E R S C H W A B E N											
43	RG BODENSEE-OBERSCHW.	350046	147.1	473594	500306	515022	2.9	22151	19355	2796	11920
435	LKR BODENSEE-KREIS	66448	256.4	151219	162854	170353	4.6	6915	5989	926	6558
435005	BERMATINGEN	1545	227.4	2540	3380	3513	3.9	148	83	65	68
435010	DAISENDORF	244	497.1	554	1047	1213	15.9	39	21	18	148
435067	DEGGENHAUSEN	6217	49.4	2931	2924	3070	5.0	154	133	21	38
435013	ERISKIRCH	1458	240.8	2722	3435	3511	2.2	155	85	70	6
435015	FRICKINGEN	2648	84.8	2131	2097	2246	7.1	90	84	6	143
435016	FRIEDRICHSHAFEN,STADT	6987	745.4	51220	51186	52080	1.7	2061	1718	343	551
435018	HAGNAU AM BODENSEE	294	455.1	1125	1219	1338	9.8	50	55	-5	124
435020	HEILIGENBERG	4077	62.1	2355	2313	2532	9.5	97	98	-1	307
435024	IMMENSTAAD	921	601.1	3106	5160	5536	7.3	269	145	124	252
435029	KRESSBRONN AM BODENSEE	2043	319.2	6069	6357	6522	2.6	251	235	16	149
435030	LANGENARGEN	1524	367.5	5253	5395	5601	3.8	216	231	-15	221
435034	MARKDORF,STADT	4092	257.8	8143	9974	10550	5.8	482	311	171	405
435035	MECKENBEUREN	3193	325.9	9563	9539	10396	9.0	447	295	152	705
435036	MEERSBURG,STADT	1203	428.8	4224	4781	5158	7.9	180	191	-11	388
435042	NEUKIRCH	2657	75.5	2008	1885	2006	6.4	99	70	29	92
435045	OBERTOURINGEN	2007	148.0	2509	2726	2970	9.0	130	93	37	207
435047	OWINGEN	3673	77.5	2233	2695	2847	5.6	132	107	25	112
435052	SALEM	6271	124.3	6563	6851	7795	13.8	351	305	46	898
435053	SIPPLINGEN	427	477.8	1805	2023	2040	0.8	68	124	-56	73
435054	STETTEN	430	210.5	812	990	905	-8.6	35	23	12	-97
435057	TETTNANG,STADT	7121	207.8	12461	14171	14797	4.4	697	510	187	439
435059	UEBERLINGEN,STADT	5853	320.1	16349	18038	18734	3.9	559	891	-332	1028
435066	UHLINGEN-MUEHLHOFEN	1566	318.8	4539	4668	4993	7.0	205	181	24	301
436	LKR RAVENSBURG	163164	141.4	212479	225377	230685	2.4	10026	9024	1002	4306
436001	ACHBERG	1292	83.7	955	1006	1081	7.5	47	32	15	60
436003	AICHSTETTEN	3376	62.4	1987	2059	2107	2.3	90	86	4	44
436004	AITRACH	3020	84.1	2320	2580	2541	-1.5	142	102	40	-79
436005	ALTSCHAUEN	2348	245.6	3677	4537	5029	10.8	147	224	-77	569
436006	AMTZELL	3055	87.1	2430	2549	2660	4.4	143	115	28	77
436009	ARGENBUHL	7637	65.3	4993	4944	4988	0.9	286	185	101	-57
436008	AULENDORF,STADT	5233	127.3	6885	6735	6662	-1.1	232	276	-44	-29
436009	BAD WALDSEE,STADT	10847	132.8	12976	14094	14405	2.2	649	673	-24	278
436010	BAD WURZACH,STADT	18224	65.0	11224	11637	11846	1.8	621	454	167	99
436011	BAIENFURT	1609	392.9	5941	6308	6322	0.2	248	180	68	-54
436012	BAINDT	2306	171.2	2562	3412	3948	15.7	187	77	110	426
436013	BERG	2841	119.7	2623	3089	3400	10.1	143	85	58	253
436014	BERGATREUTE	2316	100.6	2178	2290	2331	1.8	105	75	30	11
436018	BODNEGG	2457	105.3	2377	2442	2586	5.9	102	102	0	144
436019	BOMS	955	44.7	455	449	427	-4.9	22	18	4	-26
436024	EBENWEILER	1013	69.2	618	653	701	7.4	28	32	-4	52
436023	EDERSBACH-MUSBACH	2685	41.9	1175	1126	1124	-0.2	53	36	17	-19
436027	EICHSTEGEN	1425	27.2	411	390	388	-0.5	21	16	5	-7
436032	FLEISCHWANGEN	580	70.7	415	397	410	3.3	18	16	2	11
436036	FRONREUTE	4589	67.3	2357	2775	3087	11.2	184	89	95	217
436039	GRUENKRAUT	1716	136.9	1948	2056	2349	14.3	120	79	41	252
436040	GUGGENHAUSEN	825	22.7	196	195	187	-4.1	14	8	6	-14
436045	HORGENZELL	5614	64.4	3294	3542	3614	2.0	199	107	92	-20
436047	HOSZKIRCH	1581	32.8	518	477	518	8.6	27	26	1	40
436049	ISNY IM ALLGAEU,STADT	8533	149.1	11741	12368	12720	2.8	524	559	-35	387
436052	KISZLEGG	9240	78.0	6693	6841	7211	5.4	405	357	48	322
436053	KOENIGSEGGWALD	686	80.8	490	548	554	1.1	26	17	9	-3
436055	LEUTKIRCH I. ALLGAEU,ST	17497	113.7	19385	20083	19900	-0.9	964	878	86	-269
436064	RAVENSBURG,STADT	9203	459.3	43503	42444	42269	-0.4	1562	1918	-356	181
436067	RIEDHAUSEN	842	46.2	429	424	389	-8.3	17	10	7	-42
436069	SCHLIER	3258	97.6	2112	2922	3179	8.8	184	83	101	156
436077	UNTERWALDHAUSEN	411	50.4	212	200	207	3.5	8	7	1	6
436078	VOGT	2231	166.2	2731	3491	3707	6.2	175	96	79	137
436079	WALDBURG	2270	88.7	1843	2031	2013	-0.9	104	58	46	-58
436081	WANGEN I. ALLGAEU,STADT	10126	229.7	21895	23060	23259	0.9	1011	829	182	17
436082	WEINGARTEN,STADT	1210	1817.4	17831	21151	21991	4.0	768	734	34	806
436083	WILHELMSDORF	3810	115.8	3425	4281	4413	3.1	134	115	19	113
436085	WOLFEGG	3949	73.4	2854	2722	2897	6.4	143	164	-21	196
436087	WOLPERTSWENDE	2654	123.0	2830	3069	3265	6.4	173	106	67	129

Noch: 1. Fläche und Bevölkerung 1976/80

GE DIETS STAND 1.1.80	LAND REGIERUNGSBEZIRK (RB) REGION (RG) STADTKREIS (SKR) LANDKREIS (LKR) GEMEINDE	GEMAR KUNGS FLAECHE IN HA 1980	BEVOEL KERUNGS DICHT (EINW JE QKM) 1980	-- BEVOELKERUNGSBESTAND --			VERAEN DERUNG DER BEVOEL KERUNG IN % 1976/80	----- BEVOELKERUNGSBILANZ -----				
				WOHNBEVOELKERUNG				LEBEND GE BORENE	GEBURTEN UEBER		WANDE RUNGS GEWINN/ VERLUST	
				VOLKS ZAEHLUNG 1970	FORTSCHREIBUNG				GESTOR BENE	SCHUSS/ DEFIZIT		
					31.12 1976	31.12 1980						
				1970	1976	1980		----	31.12.1976-31.12.1980	----		
437	LKR SIGMARINGEN	120434	94.6	109896	112075	113984	1.7	5210	4342	868	1056	
437005	BEURON	3511	34.1	1007	1055	1198	13.6	28	45	-17	16	
437008	BINGEN	3701	68.6	2351	2361	2540	7.6	114	92	22	157	
437031	GAMMERTINGEN,STADT	5296	112.0	4910	5699	5932	4.1	282	201	81	152	
437044	HERBERTINGEN	3863	103.7	3686	4017	4007	-0.2	185	142	43	-53	
437124	HERDWANGEN-SCHNENACH	3653	51.1	1666	1802	1865	3.5	84	68	16	62	
437047	HETTINGEN,STADT	4606	42.3	1900	1902	1948	2.4	100	67	33	13	
437053	HOHENTENGEN	3659	112.1	3940	4043	4103	1.5	160	145	15	45	
437056	ILLMENSEE	2493	56.0	1306	1271	1396	9.8	75	54	21	104	
437059	INZIGKOFEN	2875	78.5	2281	2288	2258	-1.3	108	73	35	58	
437065	KRAUCHENWIES	4466	89.1	3677	3837	3981	3.8	197	142	55	89	
437072	LEIBERTINGEN	4720	39.2	1886	1838	1849	0.6	83	75	8	7	
437076	MENGEN,STADT	4977	174.8	8686	8754	8701	-0.6	427	373	54	-107	
437078	MESZKIRCH,STADT	7622	88.7	7204	6959	6763	-2.8	320	301	19	-215	
437082	NEUFRA	2839	61.7	1764	1653	1751	3.4	74	68	6	52	
437086	USTRACH	10895	45.6	4825	4977	4963	-0.3	268	224	44	-65	
437088	PFULLENDORF,STADT	9056	115.5	8713	9616	10462	8.8	552	313	239	602	
437123	SAULDOORF	4973	44.0	2450	2294	2189	-4.6	76	94	-18	-87	
437130	SAULGAU,STADT	9733	156.6	15396	15259	15245	-0.1	622	642	-20	18	
437101	SCHERER,STADT	1872	120.4	2251	2208	2253	2.0	125	110	15	30	
437102	SCHWENNINGEN	1933	83.4	1502	1577	1613	2.3	75	59	16	20	
437104	SIGMARINGEN,STADT	9285	162.4	14902	15309	15075	-1.5	595	598	-3	-210	
437105	SIGMARINGENDORF	1247	273.1	3178	3219	3405	5.8	153	134	19	167	
437107	STETTEN A.KALTEN MARKT	5647	102.3	5930	5569	5777	3.7	292	165	127	81	
437114	VERINGENSTADT,STADT	3125	68.7	2258	2132	2147	0.7	115	73	42	-27	
437118	WALD	4387	58.3	2227	2396	2559	6.8	100	84	16	147	

Bevölkerungsdichte 1980



Bevölkerungsentwicklung 1976 bis 1980

Abnahme in %



Zunahme in %



bis unter 2%



2

||

||

4%



4

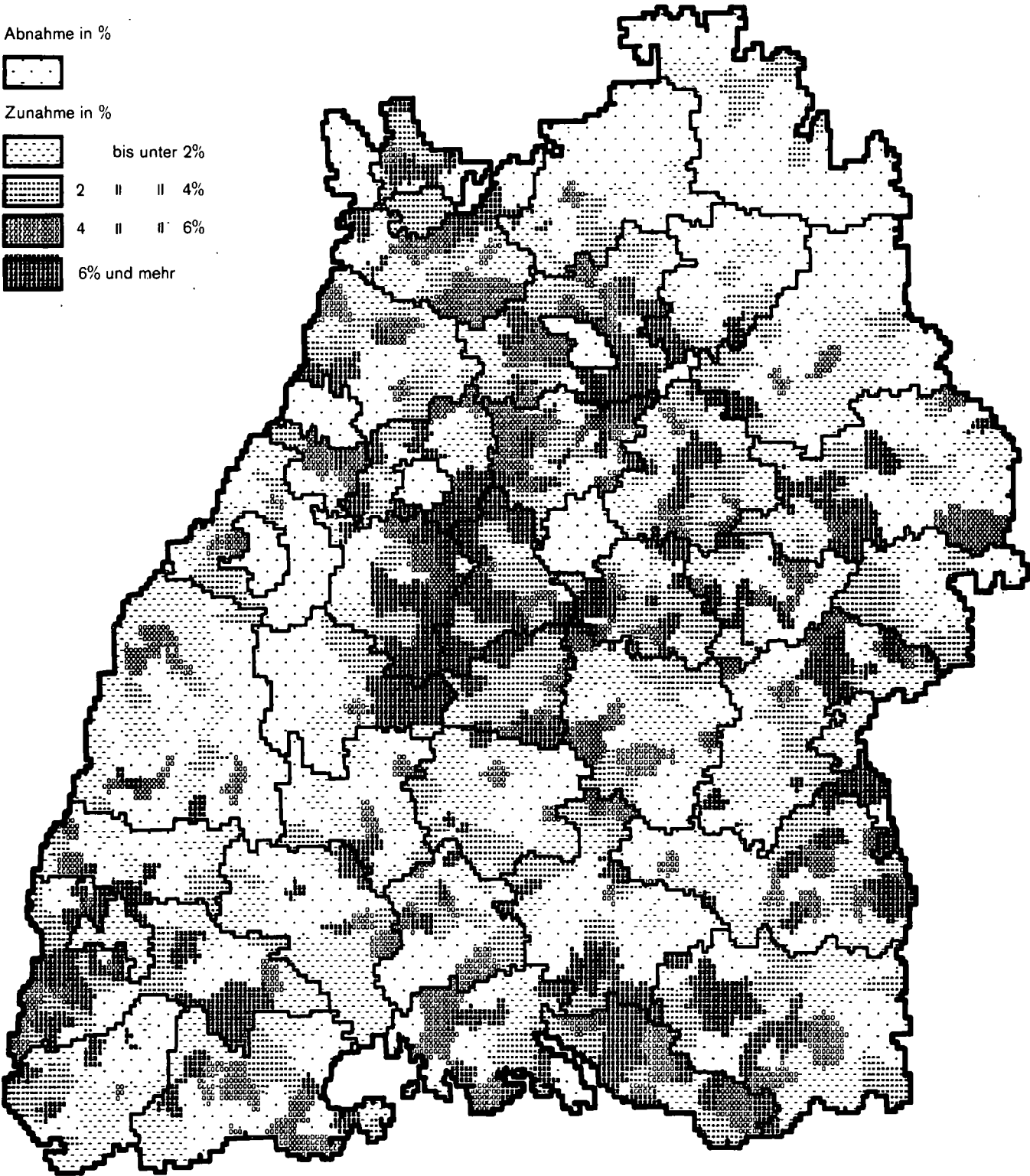
||

||

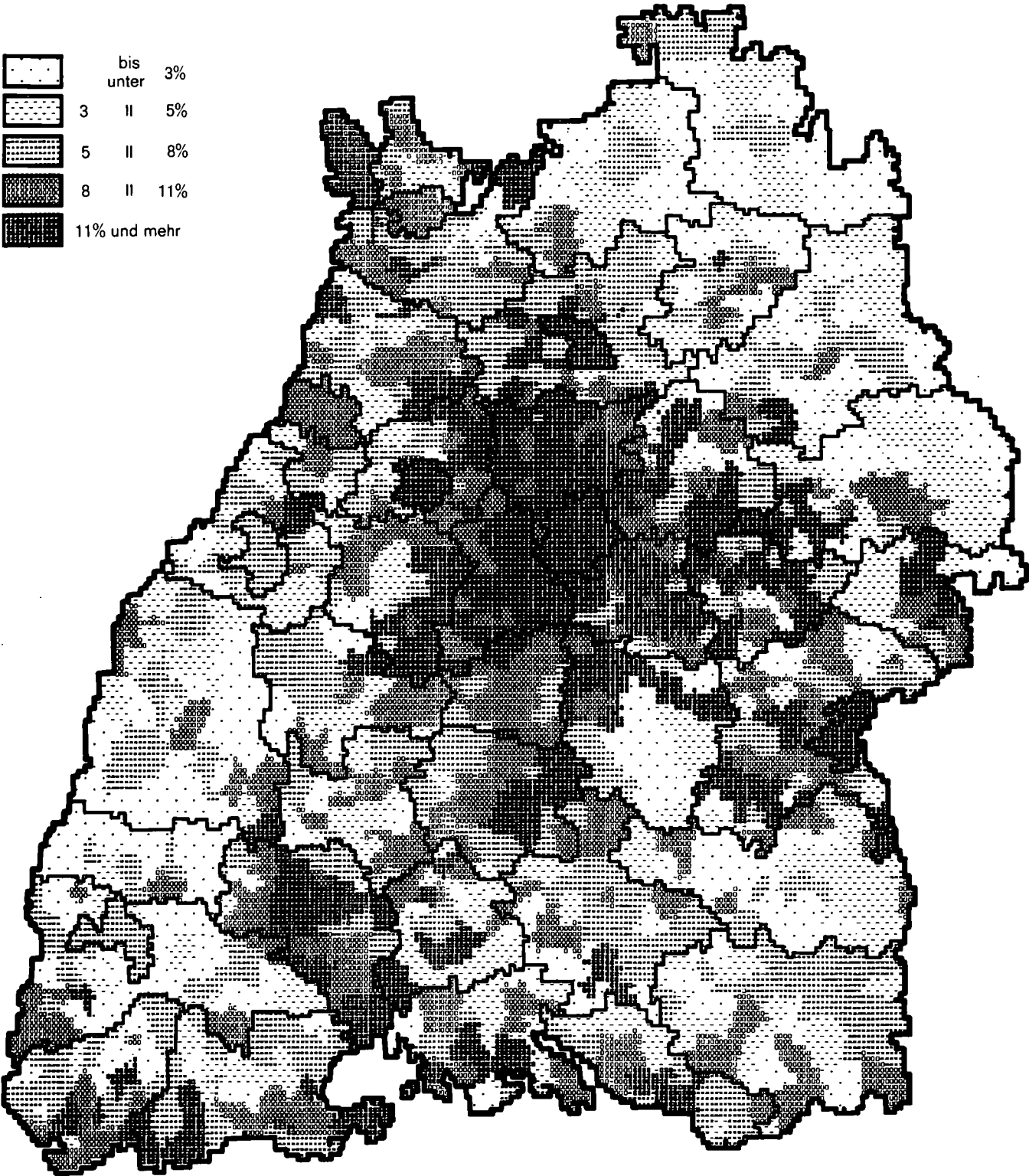
6%



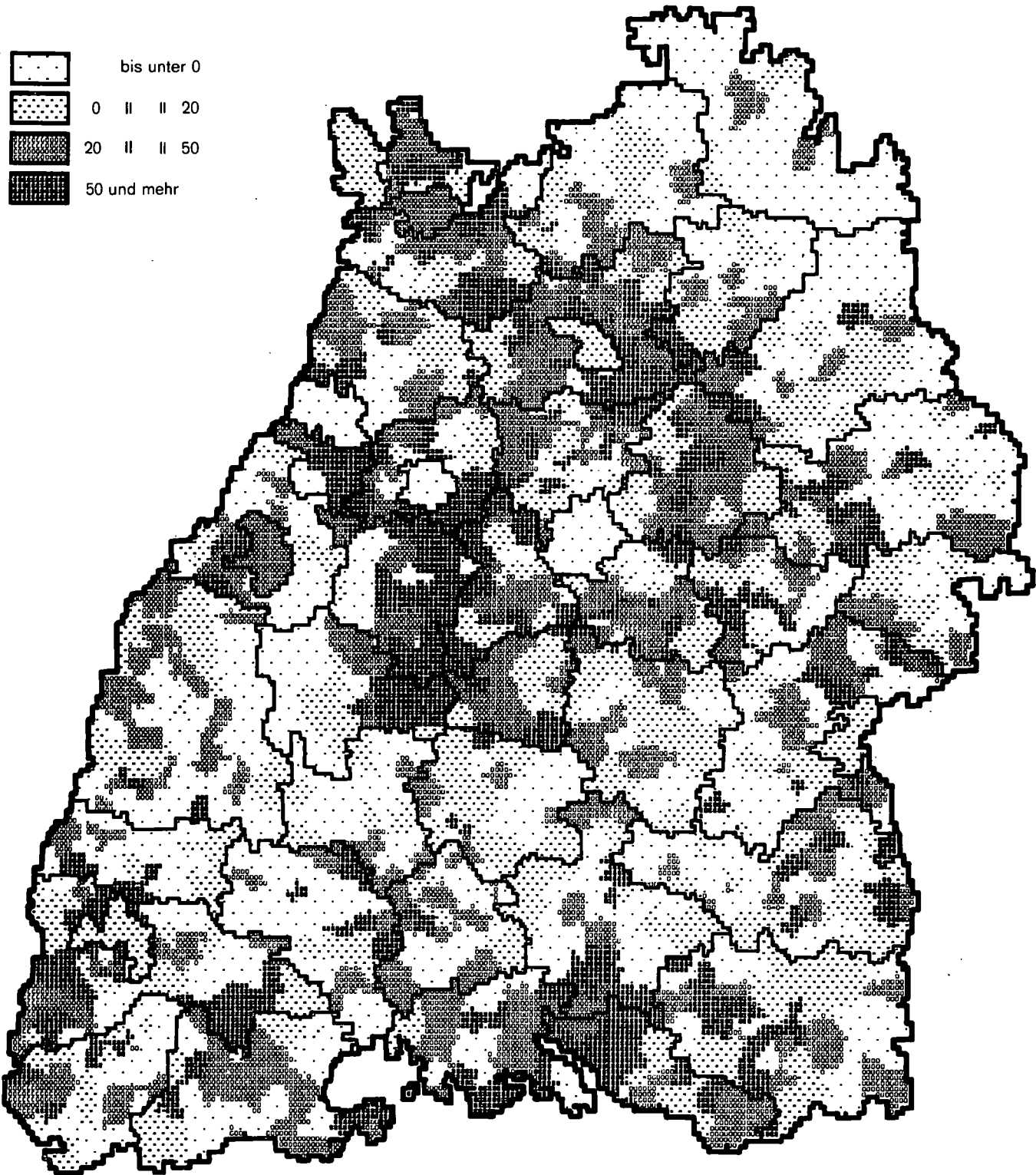
6% und mehr



Ausländeranteil an der Wohnbevölkerung 1980



Wanderungssaldo 1977 bis 1980 bezogen auf 1000 der mittleren Bevölkerung 1977



Allgemeinbildendes Schulwesen

2. Allgemeinbildendes Schulwesen 1980

LAND REGIERUNGSBEZIRK (RB) REGION (RG) STADTKREIS (SKR) STAND 1.1.80		BEVÖLKERUNG IM SCHULPFL. ALTER 1980				ÖFFENTLICHE UND PRIVATE ALLGEMEINBILDENDE SCHULEN 1980/81								
		NACH ALTERSGRUPPEN			6-18	SCHÜLER INSGESAMT				KLASSEN INSGESAMT				
		VON... BIS	UNTER...	JAHRE	IN % DER	GRUND/ HAUPT	SONDER	REAL	GYMNA SIEN	GRUND/ HAUPT	SONDER	REAL	GYMNA SIEN 1)	
		6-10	10-15	15-18	WOHNBEV	-----	SCHULEN	-----		-----	SCHULEN	-----		
LD BADEN-WÜRTTEMBERG		424606	734817	497751	17.9	715795	58032	256490	339696	29505	5394	9139	9919	
R E G I E R U N G S B E Z I R K S T U T T G A R T														
1	RB STUTTGART	161815	272792	182338	17.7	259617	21212	105733	133071	10481	1954	3698	3809	
R E G I O N M I T T L E R E R N E C K A R														
111	RG MITTLERER NECKAR	104406	177698	118498	16.9	163499	13649	68730	93238	6606	1230	2395	2659	
111	SKR STUTTGART	19211	32805	23660	13.0	28817	2980	10796	23402	1166	262	374	670	
111000	STUTTGART, L.-HAUPTST.	19211	32805	23660	13.0	28817	2980	10796	23402	1166	262	374	670	
115	LKR BOEBLINGEN	15042	25688	16928	18.9	23816	1493	9964	13825	953	142	352	399	
115001	AIDLINGEN	381	673	519	20.3	620	0	0	0	26	0	0	0	
115002	ALTDORF	172	266	168	21.6	270	0	0	0	11	0	0	0	
115003	BOEBLINGEN, STADT	1824	3287	2306	17.9	2867	288	1920	3189	116	27	70	95	
115004	BONDORF	186	277	167	20.4	373	0	0	0	13	0	0	0	
115010	DECKENPFRONN	112	175	120	20.6	120	0	0	0	5	0	0	0	
115013	EHNINGEN	368	636	408	19.6	566	0	0	0	23	0	0	0	
115015	GAERTRINGEN	532	808	507	19.5	782	0	51	0	31	0	2	0	
115016	GAUJFELDEN	363	546	338	21.7	728	0	0	0	28	0	0	0	
115054	GRAFENAU	246	425	259	18.2	403	0	0	0	17	0	0	0	
115021	HERRENBERG, STADT	1384	2358	1568	20.9	2271	215	2046	2144	90	19	73	62	
115022	HILDRIZHAUSEN	163	247	182	20.5	230	0	0	0	10	0	0	0	
115024	HOLZGERLINGEN	457	737	488	19.8	687	70	830	570	29	6	28	20	
115053	JETTINGEN	259	430	273	20.1	488	0	0	0	21	0	0	0	
115028	LEONBERG, STADT	1791	3015	1994	17.5	2831	254	923	2487	108	25	30	68	
115029	MAGSTADT	407	678	417	18.8	661	0	0	0	28	0	0	0	
115034	MOETZINGEN	143	238	150	21.6	140	0	0	0	6	0	0	0	
115037	NUFRINGEN	211	340	232	20.5	258	0	0	0	10	0	0	0	
115041	RENNINGEN	641	1132	681	19.6	997	0	514	133	39	0	18	5	
115042	RUTESHEIM	432	664	453	18.7	706	75	433	0	26	6	15	0	
115044	SCHÜDENAU	462	867	535	19.8	708	12	344	0	28	1	13	0	
115045	SINDELFINGEN, STADT	2386	4379	2947	17.7	3786	513	1972	3993	156	53	69	115	
115046	STEINENBERG	217	364	219	17.3	339	0	0	0	15	0	0	0	
115048	WALDENBUCH, STADT	364	605	351	18.0	521	0	366	0	21	0	13	0	
115050	WEIL DER STADT, STADT	771	1316	840	19.2	1239	66	565	1309	49	5	21	34	
115051	WEIL IM SCHOENBUCH	437	731	495	20.0	725	0	0	0	25	0	0	0	
115052	WEISSACH	333	494	311	19.8	500	0	0	0	22	0	0	0	
116	LKR ESSLINGEN	21606	36021	23792	17.7	33769	2842	15345	16996	1367	262	535	484	
116081	AICHTAL, STADT	397	678	397	18.0	620	0	0	0	29	0	0	0	
116076	AICHWALD	460	672	396	20.0	611	0	0	0	27	0	0	0	
116004	ALTBACH	261	403	298	16.6	412	0	0	0	18	0	0	0	
116005	ALTDORF	50	65	37	20.4	50	0	0	0	2	0	0	0	
116006	ALTENRIET	95	126	91	23.0	76	0	0	0	3	0	0	0	
116007	BALTMANNSEILER	304	468	299	20.8	263	0	0	0	12	0	0	0	
116008	BEMPFLINGEN	172	267	158	19.4	181	0	0	0	8	0	0	0	
116011	BEUREN	154	297	182	19.4	172	0	0	0	8	0	0	0	
116012	BISSINGEN AN DER TECK	175	259	186	20.0	300	0	0	0	13	0	0	0	
116014	DEIZISAU	358	583	342	20.5	582	0	0	0	23	0	0	0	
116015	DENKENDORF	467	799	562	19.2	728	0	385	0	31	0	15	0	
116016	JETTINGEN UNTER TECK	254	426	257	18.0	549	0	0	0	19	0	0	0	
116018	ERKENRECHTSWEILER	104	155	109	21.5	133	0	0	0	5	0	0	0	
116019	ESSLINGEN A. NECKAR, ST.	3642	6271	4223	15.6	6031	889	3020	4268	246	92	99	126	
116077	FILDERSTADT, STADT	1766	2882	1836	17.4	2732	227	1289	1375	108	19	45	36	
116020	FRICKENHAUSEN	436	690	494	19.7	790	0	0	0	28	0	0	0	
116022	GROSZBETTLINGEN	221	314	192	21.1	369	0	0	0	15	0	0	0	
116027	HOCHDORF	217	397	222	20.7	217	0	0	0	9	0	0	0	
116029	HOLZMADEN	89	155	94	20.6	104	0	0	0	4	0	0	0	
116033	KIRCHHEIM U. TECK, STADT	1370	2365	1760	17.1	2362	271	1467	2042	94	20	52	58	
116035	KOENGEN	355	676	451	18.3	580	0	348	0	25	0	12	0	
116036	KOHLBERG	150	205	115	22.3	162	0	0	0	8	0	0	0	
116078	LEINFELD.-ECHTERD., ST.	1435	2646	1660	16.3	2134	104	1068	1957	83	8	35	55	
116079	LENNINGEN	372	610	439	18.3	692	22	413	0	28	2	15	0	
116037	LICHTENWALD	128	185	129	19.7	105	0	0	0	4	0	0	0	

1) NUR KLASSENSTUFEN 5 BIS 11

LAND REGIERUNGSBEZIRK (RB) REGION (RG) STADTKREIS (SKR) LANDKREIS (LKR) GEMEINDE		BEVÖLKERUNG IM SCHULPFL. ALTER 1980				ÖFFENTLICHE UND PRIVATE ALLGEMEINBILDENDE SCHULEN 1980/81								
GE BIETS STAND 1.1.80		NACH ALTERSGRUPPEN			6-18 JÄHRIGE IN % DER WOHNBEV	SCHÜLER INSGESAMT				KLASSEN INSGESAMT				GYMNA SIEN 1)
		VON... 6-10	BIS... 10-15	UNTER... JAHRE 15-18		GRUND/ HAUPT	SONDER SCHULEN	REAL	GYMNA SIEN	GRUND/ HAUPT	SONDER SCHULEN	REAL		
NOCH LKR ESSLINGEN														
116041	NECKARTAILFINGEN	198	289	198	20.9	366	0	0	0	14	0	0	0	
116042	NECKARTENZLINGEN	316	474	304	20.6	631	18	629	384	24	2	22	13	
116043	NEIDLINGEN	97	127	88	20.5	115	0	0	0	4	0	0	0	
116046	NEUFFEN,STADT	262	421	277	19.3	578	21	566	0	22	2	21	0	
116047	NEUHAUSEN A.D.FILDERN	521	823	549	18.9	733	0	365	0	30	0	14	0	
116048	NOTZINGEN	138	227	153	17.9	148	0	0	0	7	0	0	0	
116049	NUERTINGEN,STADT	1772	2899	1853	18.3	2644	688	1519	2350	107	69	55	68	
116050	OBERRÖHNINGEN	194	335	215	18.5	452	0	0	0	18	0	0	0	
116053	OMMDEN	97	173	98	22.8	97	0	0	0	4	0	0	0	
116080	OSTFILDERN,STADT	1358	2122	1456	17.2	1862	107	846	1944	77	8	31	57	
116054	OWEN,STADT	146	231	150	17.9	156	0	0	0	8	0	0	0	
116056	PLOCHINGEN,STADT	539	901	652	16.5	847	211	774	1621	34	15	27	43	
116058	REICHENBACH A.D.FILS	323	568	373	17.4	702	20	567	0	32	2	20	0	
116063	SCHLAITDORF	61	108	58	18.9	81	0	0	0	4	0	0	0	
116068	UNTERENSINGEN	224	401	250	21.6	262	0	0	0	10	0	0	0	
116070	WEILHEIM A.D.TECK,ST.	383	706	424	18.8	730	123	610	0	27	11	21	0	
116071	WENDLINGEN A.NECKAR,ST.	734	1184	806	18.5	1127	114	901	1055	45	9	30	28	
116072	WERNAU(NECKAR),STADT	575	1037	717	19.2	876	27	578	0	33	3	21	0	
116073	WOLFSCHLUGEN	236	401	242	18.0	407	0	0	0	17	0	0	0	
117	LKR GOEPPINGEN	10881	18400	12054	17.9	17757	1439	6582	7857	705	115	226	227	
117001	ADELBERG	72	140	81	18.5	75	0	0	0	4	0	0	0	
117002	AICHELBURG	55	69	32	17.4	0	0	0	0	0	0	0	0	
117003	ALBERSHAUSEN	190	284	217	19.0	302	0	0	0	13	0	0	0	
117006	BAD DITZENBACH	111	231	160	16.9	114	0	0	0	5	0	0	0	
117007	BAD UEBERKINGEN	183	309	263	19.5	149	0	0	0	6	0	0	0	
117009	BIRENBACH	88	151	80	20.4	83	0	0	0	4	0	0	0	
117010	BOEHMENKIRCH	263	394	263	20.3	483	0	0	0	21	0	0	0	
117011	BOERTLINGEN	73	135	93	19.1	76	0	0	0	4	0	0	0	
117012	BOLL	190	368	241	19.7	382	203	0	0	17	15	0	0	
117014	DEGGINGEN	310	505	370	20.7	602	72	508	0	23	6	17	0	
117015	DOENZDORF,STADT	624	1014	677	21.0	1153	31	0	722	41	4	0	21	
117016	DRACKENSTEIN	14	30	17	17.6	0	0	0	0	0	0	0	0	
117017	DUERNAU	74	140	80	19.3	142	0	0	0	6	0	0	0	
117018	EBERSBACH A.D.FILS,ST.	702	1131	780	18.5	1154	62	523	755	44	5	20	25	
117019	EISLINGEN/FILS,STADT	835	1367	865	16.8	1237	137	716	870	47	8	24	25	
117020	ESCHENBACH	87	139	88	19.4	40	0	0	0	2	0	0	0	
117023	GAMMELSHAUSEN	74	147	79	21.7	0	0	0	0	0	0	0	0	
117024	GEISLINGEN A.D.ST.,ST.	1098	2130	1380	16.9	2123	306	1388	1779	83	24	49	52	
117025	GINGEN AN DER FILS	191	347	217	18.5	317	0	0	0	13	0	0	0	
117026	GOEPPINGEN,STADT	2175	3761	2366	15.6	3690	392	1992	3731	146	35	64	104	
117028	GRUIBINGEN	79	119	63	15.5	88	0	0	0	4	0	0	0	
117029	HATTENHOFEN	136	220	135	18.9	199	0	0	0	9	0	0	0	
117030	HEININGEN	274	393	258	19.5	495	0	0	0	21	0	0	0	
117031	HOMENSTADT	42	50	29	22.7	0	0	0	0	0	0	0	0	
117033	KUCHEN	262	466	323	19.0	435	0	0	0	18	0	0	0	
117061	LAUTERSTEIN,STADT	135	221	140	19.5	128	0	0	0	5	0	0	0	
117035	MUEHLHAUSEN IM TAELE	37	57	55	17.3	0	0	0	0	0	0	0	0	
117037	OTTENBACH	111	192	99	19.3	121	0	0	0	5	0	0	0	
117038	RECHBERGHAUSEN	260	412	247	18.3	489	53	127	0	19	4	4	0	
117042	SALACH	297	539	380	18.9	653	0	0	0	25	0	0	0	
117043	SCHLAT	82	118	89	18.8	85	0	0	0	4	0	0	0	
117044	SCHLIERBACH	216	302	199	20.5	278	0	0	0	11	0	0	0	
117049	SUESZEN	391	663	439	18.1	619	93	869	0	26	7	31	0	
117051	UHINGEN	538	931	626	17.8	886	90	459	0	33	7	17	0	
117053	WAESCHENBEUREN	195	245	171	22.4	354	0	0	0	13	0	0	0	
117055	WANGEN	150	282	173	20.3	148	0	0	0	6	0	0	0	
117058	WIESENSTEIG,STADT	136	209	182	20.4	376	0	0	0	15	0	0	0	
117060	ZELL UNTER AICHELBURG	131	189	97	19.9	281	0	0	0	12	0	0	0	
118	LKR LUDWIGSBURG	20759	35333	22998	18.2	32779	2622	14490	17390	1316	229	502	497	
118001	AFFALTERBACH	221	361	215	20.4	234	0	0	0	9	0	0	0	
118003	ASPERG,STADT	413	867	608	16.6	693	0	0	882	31	0	0	25	
118006	BENNINGEN AM NECKAR	222	379	234	18.5	218	0	0	0	8	0	0	0	
118007	BESIGHEIM,STADT	396	648	432	17.7	740	135	785	844	27	10	27	23	
118079	BIETIGHEIM.-BISSINGEN,ST	1643	2821	1896	18.5	2809	243	1353	2349	109	25	47	61	
118010	BOENNIGHEIM,STADT	316	487	487	20.7	525	9	249	165	21	1	9	8	
118011	BITZINGEN,STADT	1110	1758	1082	17.6	1499	54	755	804	61	4	26	27	
118012	EBERDINGEN	253	470	284	18.8	471	0	0	0	18	0	0	0	
118014	ERDMANNHAUSEN	223	363	223	20.1	226	0	0	0	9	0	0	0	
118015	ERLIGHEIM	102	164	102	20.4	148	0	0	0	6	0	0	0	

1) NUR KLASSENSTUFEN 5 BIS 11

GE BIETS STAND 1.1.80	LAND REGIERUNGSBEZIRK (RB) REGION (RG) STADTKREIS (SKR) LANDEKREIS (LKR) GEMEINDE	BEVÖLKERUNG IM SCHULPFL.-ALTER 1980				ÖFFENTLICHE UND PRIVATE ALLGEMEINBILDENDE SCHULEN 1980/81								
		NACH ALTERSGRUPPEN			6-18 JÄHRIGE IN % DER WOHNBEV	SCHÜLER INSGESAMT				KLASSEN INSGESAMT				GYMNA SIEN 1)
		VON... 6-10	BIS 10-15	UNTER... 15-18		JAHRE	GRUND/ HAUPT -----	SONDER SCHULEN	REAL -----	GYMNA SIEN	GRUND/ HAUPT -----	SONDER SCHULEN	REAL -----	
NOCH LKR LUDWIGSBURG														
118078	FREIBERG AM NECKAR	606	1160	782	19.1	1087	23	742	658	45	2	26	24	
118016	FREUDENTAL	103	160	85	17.9	101	0	0	0	4	0	0	0	
118018	GEMMIGHEIM	179	326	177	20.4	339	0	0	0	14	0	0	0	
118019	GERLINGEN,STADT	744	1348	883	16.3	1037	40	499	982	39	3	17	27	
118021	GROSZBOTTMAR,STADT	333	637	402	20.3	614	72	972	0	25	6	32	0	
118027	HEMMINGEN	402	576	322	18.1	708	0	0	0	27	0	0	0	
118028	HESSIGHEIM	84	149	101	18.9	179	0	0	0	8	0	0	0	
118077	INGERSHEIM	264	423	247	18.8	251	0	0	0	10	0	0	0	
118040	KIRCHHEIM AM NECKAR	229	327	215	18.2	325	0	0	0	13	0	0	0	
118080	KORN TAL-MUENCHINGEN,ST	812	1368	849	17.8	1176	222	697	1131	44	20	25	32	
118046	KORNWESTHEIM,STADT	1228	2004	1305	16.8	1807	233	799	1160	71	18	27	34	
118047	LOECHGAU	212	406	257	20.0	464	0	0	0	18	0	0	0	
118048	LUDWIGSBURG,STADT	3362	5853	3953	16.1	5464	622	2406	3811	222	48	84	105	
118049	MARBACH AM NECKAR,ST.	582	960	667	18.3	1258	207	956	1397	49	16	34	38	
118050	MARKGROENINGEN,STADT	604	1066	699	19.0	974	230	740	1592	40	32	26	45	
118051	MOEGLINGEN	506	863	562	18.6	743	141	0	0	30	10	0	0	
118053	MUNDELSHEIM	166	279	177	21.8	293	0	0	0	13	0	0	0	
118054	MURR	229	404	228	20.2	375	0	0	0	15	0	0	0	
118059	OBERKRIEXINGEN,STADT	147	202	117	19.9	145	0	0	0	7	0	0	0	
118060	OBERSTENFELD	376	643	396	20.8	640	0	0	0	25	0	0	0	
118063	PLEIDELSHEIM	236	398	248	21.7	219	0	0	0	10	0	0	0	
118081	REMSECK AM NECKAR	875	1384	771	18.3	1221	85	543	478	49	7	19	17	
118076	SACHSENHEIM,STADT	792	1135	778	19.4	1307	75	544	75	53	6	19	1	
118067	SCHWIEBERDINGEN	464	864	481	19.5	645	0	491	0	24	0	16	0	
118068	SERSHEIM	198	356	216	20.2	455	0	0	0	18	0	0	0	
118070	STEINHEIM A.D.MURR,ST.	438	747	481	19.5	716	33	0	0	28	5	0	0	
118071	TAMM	424	737	437	19.1	679	0	694	0	28	0	23	0	
118073	VaihINGEN A.D.ENZ,ST.	1131	1996	1436	19.9	1859	198	1265	1062	82	16	45	30	
118074	WALHEIM	134	244	163	19.6	135	0	0	0	6	0	0	0	
119	LKR PEMS-MURR-KREIS	16907	29451	19466	18.5	26561	2273	11553	13768	1099	220	406	382	
119001	ALFOURF	326	517	326	21.0	571	0	0	0	25	0	0	0	
119003	ALLMERSBACH IM TAL	221	467	276	23.9	234	0	0	0	9	0	0	0	
119004	ALTHUETTE	151	303	194	19.8	152	0	0	0	8	0	0	0	
119087	ASPACH	356	579	373	20.7	603	0	0	0	26	0	0	0	
119006	AUENWALD	328	473	266	20.8	335	0	0	0	14	0	0	0	
119008	BACKNANG,STADT	1304	2299	1575	17.8	2210	257	1375	2435	95	17	46	65	
119089	BERGLEN	270	459	307	20.2	499	0	0	0	21	0	0	0	
119018	BURGSTETTEN	142	246	183	19.3	152	0	0	0	8	0	0	0	
119020	FELLBACH,STADT	1567	2900	1982	15.6	2231	284	1255	2146	94	28	46	59	
119024	GROSZERLACH	89	149	94	13.9	86	0	0	0	4	0	0	0	
119037	KAISERSBACH	114	182	115	20.3	96	0	0	0	4	0	0	0	
119093	KERNEN IM REMSTAL	607	1148	740	17.6	804	300	532	0	33	45	18	0	
119038	KIRCHBERG AN DER MURR	178	291	189	20.2	411	0	0	0	18	0	0	0	
119041	KORB	423	803	525	18.2	668	0	0	0	30	0	0	0	
119042	LEUTENBACH	426	799	468	19.2	718	0	0	0	30	0	0	0	
119044	MURRHARDT,STADT	647	1059	719	18.1	1086	153	0	579	42	19	0	16	
119053	OPPENWEILER	176	313	185	19.2	315	0	0	0	13	0	0	0	
119055	PLUEDERHAUSEN	434	683	446	18.9	688	95	683	0	29	7	23	0	
119090	REMSHALDEN	636	1171	771	20.4	1007	28	791	0	39	2	28	0	
119061	RUDERSBERG	426	814	586	19.9	804	40	418	0	31	4	15	0	
119067	SCHORN DORF,STADT	1612	2789	1821	18.5	2605	227	1128	2039	103	20	40	57	
119068	SCHWAIKHEIM	428	621	432	18.8	668	0	0	0	27	0	0	0	
119069	SPIEGELBERG	58	128	100	17.5	62	0	0	0	3	0	0	0	
119075	SULZBACH AN DER MURR	231	359	266	18.0	418	65	726	0	18	6	24	0	
119076	URBACH	326	616	384	19.0	606	0	0	0	25	0	0	0	
119079	WAIBLINGEN,STADT	2157	3553	2422	18.0	3395	322	2009	2675	142	25	73	73	
119091	WEINSTADT,STADT	1155	2034	1273	19.2	1797	147	853	1467	73	15	29	39	
119083	WEISSACH IM TAL	282	505	286	20.5	284	0	0	0	12	0	0	0	
119084	WELZHEIM,STADT	424	723	517	19.3	803	123	458	716	31	14	16	21	
119085	WINNENDEN,STADT	1069	1870	1301	19.0	1731	232	1325	1711	70	18	48	52	
119086	WINTERBACH	344	598	344	19.8	522	0	0	0	22	0	0	0	

Noch: 2. Allgemeinbildendes Schulwesen 1980

LAND REGIERUNGSBEZIRK (RB) REGION (RG) STADTKREIS (SKR) STAND LANDKREIS (LKR) 1.1.80 GEMEINDE		BEVÖLKERUNG IM SCHULPFL. ALTER 1980				ÖFFENTLICHE UND PRIVATE ALLGEMEINBILDENDE SCHULEN 1980/81							
		NACH ALTERSGRUPPEN			6-18 JÄHRIGE IN % DER WOHNBEV	SCHÜLER INSGESAMT				KLASSEN INSGESAMT			
		VON... 6-10	BIS... 10-15	UNTER... 15-18	JAHRE	GRUND/ HAUPT -----	SONDER SCHULEN	REAL -----	GYMNA SIEN	GRUND/ HAUPT -----	SONDER SCHULEN	REAL -----	GYMNA SIEN 1)
R E G I O N F R A N K E N													
12	RG FRANKEN	35912	60534	40664	19.2	61529	4630	23365	24678	2492	446	819	701
121	SKR HEILBRONN	4862	8287	5642	16.8	8030	856	3197	5346	319	88	105	145
121000	HEILBRONN,STADT	4862	8287	5642	16.8	8030	856	3197	5346	319	88	105	145
125	LKR HEILBRONN	12621	21105	14133	19.6	21270	1403	7647	8156	847	125	270	236
125001	ABSTATT	141	241	128	21.7	132	0	0	0	7	0	0	0
125005	BAD FRIEDRICHSHALL,ST.	647	942	685	18.9	1044	0	552	0	42	0	19	0
125006	BAD RAPPENAU,STADT	641	1108	752	18.1	1096	111	538	0	43	7	19	0
125007	BAD WIMPFEN,STADT	272	452	286	17.3	441	0	0	752	18	0	0	23
125008	BEILSTEIN,STADT	234	450	283	20.5	420	0	0	889	19	0	0	26
125013	BRACKENHEIM,STADT	503	973	652	20.9	1006	67	0	655	38	5	0	22
125017	CLEEBRONN	132	187	146	22.8	125	0	0	0	5	0	0	0
125021	EBERSTADT	147	217	137	21.4	142	0	0	0	6	0	0	0
125024	ELLHOFEN	114	189	140	19.4	138	0	0	0	6	0	0	0
125026	EPPINGEN,STADT	696	1321	906	19.7	1461	201	1000	1026	57	17	32	30
125027	ERLENBACH	194	343	213	20.9	347	0	0	0	13	0	0	0
125030	FLEIN	222	423	302	17.7	332	0	0	0	14	0	0	0
125034	GEMMINGEN	200	381	243	20.6	371	0	0	0	14	0	0	0
125038	GUEGLINGEN,STADT	270	407	281	21.9	597	50	697	0	22	4	26	0
125039	GUNDELSHEIM,STADT	351	540	391	20.3	586	0	241	0	25	0	10	0
125111	HARDTHAUSEN AM KOCHER	146	217	170	19.5	150	0	0	0	7	0	0	0
125046	ILSFELD	354	580	339	20.1	771	98	713	0	29	7	25	0
125047	ITTILINGEN	96	150	97	20.3	98	0	0	0	4	0	0	0
125048	JAGSTHAUSEN	72	108	86	18.3	72	0	0	0	4	0	0	0
125049	KIRCHARDT	226	340	220	21.7	407	0	0	0	17	0	0	0
125113	LANGENBRETTACH	138	231	141	21.0	142	0	0	0	7	0	0	0
125056	LAUFFEN AM NECKAR,ST.	418	691	511	18.5	721	162	645	853	27	21	23	23
125057	LEHRENSSTEINSFELD	81	150	78	19.4	49	0	0	0	2	0	0	0
125058	LEINGARTEN	406	634	385	19.1	664	0	0	0	26	0	0	0
125059	LOEWENSTEIN,STADT	128	208	171	19.0	118	71	0	0	4	10	0	0
125061	MASSENBACKHAUSEN	161	264	185	22.0	173	0	0	0	7	0	0	0
125063	MOECKMUEHL,STADT	316	534	351	20.5	534	0	598	725	21	0	23	22
125065	NECKARSULM,STADT	1113	1619	1131	17.7	1910	277	824	1648	75	26	29	44
125066	NECKARWESTHEIM	120	189	117	19.4	121	0	0	0	4	0	0	0
125068	NEUDENAU,STADT	242	398	284	21.0	431	0	0	0	18	0	0	0
125069	NEUENSTADT A.KOCHER,ST	419	680	397	23.0	858	64	366	339	35	5	13	12
125074	NÖRDHEIM	299	531	307	21.0	571	0	0	0	22	0	0	0
125110	OBERNSULM	581	949	652	19.6	1030	141	683	0	39	10	24	0
125078	ODDHEIM	246	442	289	21.5	534	0	0	0	20	0	0	0
125079	OFFENAU	114	184	121	17.8	165	0	0	0	8	0	0	0
125081	PFAFFENHOFEN	115	170	100	19.7	106	0	0	0	4	0	0	0
125084	ROIGHEIM	71	93	81	17.7	67	0	0	0	3	0	0	0
125086	SCHWAIGERN,STADT	454	808	554	20.4	846	70	736	0	33	6	25	0
125087	STIEGELSBACH	82	118	89	20.9	85	0	0	0	4	0	0	0
125094	TALHEIM	164	297	206	19.5	276	0	0	0	12	0	0	0
125096	UNTEREISESHEIM	155	259	119	19.4	162	0	0	0	8	0	0	0
125098	UNTERGRUPPENBACH	334	603	398	20.7	399	0	0	0	16	0	0	0
125102	WEINSBERG,STADT	379	679	442	17.0	927	0	54	1269	33	0	2	34
125103	WIDDERN,STADT	73	114	87	19.3	73	91	0	0	3	7	0	0
125107	WUESTENROT	216	426	301	17.3	418	0	0	0	18	0	0	0
125108	ZABERFELD	138	265	179	20.0	154	0	0	0	8	0	0	0
126	LKR HOHENLOHEKREIS	4522	7537	5087	20.4	7939	545	2880	2247	318	54	102	64
126011	BRETZFELD	467	739	484	20.3	802	0	301	0	34	0	12	0
126020	DOERZBACH	117	173	111	20.9	115	0	0	0	4	0	0	0
126028	FORCHTENBERG,STADT	223	331	189	20.1	364	0	0	0	15	0	0	0
126039	INGELFINGEN,STADT	289	502	286	20.5	552	0	0	0	21	0	0	0
126045	KRAUTHEIM,STADT	220	388	251	21.4	510	80	408	0	20	10	15	0
126046	KUENZELSAU,STADT	612	980	674	19.3	878	123	729	954	33	9	24	28
126047	KUPFERZELL	192	378	254	20.8	517	50	0	0	20	8	0	0
126056	MULFINGEN	168	307	211	21.4	344	30	0	0	15	5	0	0
126058	NEUENSTEIN,STADT	271	450	289	20.6	522	0	0	0	21	0	0	0
126060	NIEDERNHALL,STADT	184	309	198	21.0	364	0	424	0	15	0	15	0
126066	OEHRINGEN,STADT	825	1366	955	19.4	1350	262	1018	1293	53	22	36	36
126069	PFEDELBACH	373	618	413	21.2	673	0	0	0	26	0	0	0
126072	SCHOENTAL	319	528	387	22.8	571	0	0	0	26	0	0	0
126085	WALDENBURG,STADT	100	205	196	21.2	215	0	0	0	9	0	0	0
126086	WEISZBACH	104	167	108	22.4	104	0	0	0	4	0	0	0

1) NUR KLASSENSTUFEN 5 BIS 11

GE BIETS STAND 1.1.80	LAND REGIERUNGSBEZIRK (RB) REGION (RG) STADTKREIS (SKR) LANDEKREIS (LKR) GEMEINDE	BEVÖLKERUNG IM SCHULPFL. ALTER 1980				ÖFFENTLICHE UND PRIVATE ALLGEMEINBILDENDE SCHULEN 1980/81							
		NACH ALTERSGRUPPEN			6-18 JÄHRIGE IN % DER WOHNBEV	SCHÜLER INSGESAMT				KLASSEN INSGESAMT			
		VON... BIS UNTER... JAHRE				GRUND/ HAUPT ----- SCHULEN	SONDER ----- SCHULEN	REAL ----- -----	GYMNA SIEN ----- -----	GRUND/ HAUPT ----- SCHULEN	SONDER ----- SCHULEN	REAL ----- -----	GYMNA SIEN 1)
		6-10	10-15	15-18									
NOCH LKR HOHENLOHEKREIS													
126094	ZWEIFLINGEN	58	96	81	18.9	58	0	0	0	2	0	0	0
127	LKR SCHWAEBISCH HALL	7699	13332	8868	19.9	13491	1209	5282	4818	556	124	189	138
127008	BLAUFELDEN	272	390	273	21.1	447	85	405	0	16	6	14	0
127009	BRAUNSBACH	139	207	139	20.4	123	0	0	0	5	0	0	0
127012	BUEHLERTANN	137	234	147	24.1	287	0	279	0	12	0	11	0
127013	BUEHLERZELL	100	171	99	21.7	110	0	0	0	4	0	0	0
127014	CRAILSHEIM,STADT	1155	2036	1396	18.6	2244	217	983	1255	90	17	33	33
127102	FICHTEAU	285	492	356	23.9	625	72	0	0	25	6	0	0
127023	FICHTEBERG	140	217	136	21.1	284	0	0	0	12	0	0	0
127103	FRANKENHARDT	201	323	245	21.2	364	0	0	0	15	0	0	0
127025	GAILDORF, STADT	544	924	641	20.3	945	86	838	500	39	7	31	16
127032	GERABRONN,STADT	187	337	218	19.5	392	0	0	647	17	0	0	18
127043	ILSHOFEN,STADT	259	414	287	22.2	602	83	362	0	24	7	13	0
127046	KIRCHBERG A.D.JAGST,ST	130	315	243	20.3	306	52	319	259	14	5	12	11
127101	KRESZBERG	172	315	232	21.6	350	72	0	0	15	9	0	0
127047	LANGENBURG,STADT	78	137	122	18.4	88	0	0	0	4	0	0	0
127052	MAINHARDT	194	347	239	18.5	411	0	332	0	16	0	12	0
127056	MICHELBAACH AN DER BILZ	128	255	220	22.6	122	0	0	170	6	0	0	4
127059	MICHELFELD	104	196	116	19.0	102	0	0	0	4	0	0	0
127062	OBERRÖT	149	250	138	20.3	231	0	0	0	11	0	0	0
127063	OBERSONTHEIM	171	320	223	19.7	330	12	0	0	13	1	0	0
127100	ROSENGARTEN	177	349	222	19.6	161	0	0	0	7	0	0	0
127071	ROT AM SEE	247	363	236	20.5	488	0	0	0	22	0	0	0
127073	SATTELORF	191	342	197	20.3	231	52	0	0	10	10	0	0
127075	SCHROZBERG,STADT	288	465	288	19.3	478	0	210	0	19	0	8	0
127076	SCHWAEBISCH HALL,STADT	1451	2610	1674	18.2	2584	478	1554	1987	104	56	55	56
127104	STIMPACH	146	221	150	22.1	270	0	0	0	12	0	0	0
127079	SULZBACH-LAUFEN	127	233	142	22.4	223	0	0	0	9	0	0	0
127086	UNTERMUENKHEIM	138	240	116	20.8	191	0	0	0	9	0	0	0
127089	VELLBERG, STADT	210	330	179	21.0	362	0	0	0	15	0	0	0
127091	WALLHAUSEN	110	188	121	20.1	78	0	0	0	4	0	0	0
127099	WOLPERTSHAUSEN	69	111	73	21.4	62	0	0	0	3	0	0	0
128	LKR MAIN-TAUBER-KREIS.	6208	10273	6934	19.3	10799	617	4359	4111	452	55	153	118
128138	AMORN	104	182	144	20.4	190	0	0	0	10	0	0	0
128006	ASSAMSTADT	105	124	116	21.7	100	0	0	0	4	0	0	0
128007	BAD MERGENTHEIM,STADT	874	1475	993	17.5	1358	118	1348	884	54	10	45	23
128014	BOXBERG,STADT	337	530	324	19.8	605	0	336	0	27	0	13	0
128020	CREGLINGEN,STADT	275	473	326	21.1	516	0	266	0	20	0	10	0
128039	FREUDENBERG,STADT	199	311	223	19.0	388	0	0	0	17	0	0	0
128045	GRUSZRINDERFELD	165	263	173	18.7	328	0	0	0	14	0	0	0
128047	GRUENSFELD,STADT	170	265	245	21.3	396	0	0	0	16	0	0	0
128058	IGERSHEIM	240	382	247	19.8	465	0	0	0	20	0	0	0
128061	KOENIGHEIM	193	330	220	22.0	380	0	0	0	17	0	0	0
128064	KUELSHEIM,STADT	299	496	327	19.0	604	0	0	0	27	0	0	0
128139	LAUDA-KUENIGSHOFEN,ST.	732	1292	822	19.5	1256	133	680	590	51	12	24	18
128082	NIEDERSTETTEN,STADT	276	388	271	19.5	421	0	188	0	17	0	7	0
128115	TAUBERBISCHOFHEIM,ST.	626	962	667	18.4	1039	122	610	880	40	13	23	27
128126	WEIKERSHEIM,STADT	348	666	394	21.2	643	85	0	709	29	6	0	21
128128	WERBACH	199	297	177	19.9	363	0	0	0	15	0	0	0
128131	WERTHEIM,STADT	957	1677	1152	19.0	1658	159	931	1048	70	14	31	29
128137	WITTIGHAUSEN	89	160	113	20.7	89	0	0	0	4	0	0	0
REGION OSTWUERTTEMBERG													
13	RG OSTWUERTTEMBERG	21497	34560	22776	19.7	34589	2933	13638	15155	1383	278	484	449
135	LKR HEIDENHEIM	6297	10263	6944	18.9	10005	712	3923	5086	403	70	136	151
135010	DISCHINGEN	247	378	263	21.2	442	0	0	0	19	0	0	0
135015	GERSTETTEN	555	895	592	20.3	879	28	412	0	38	2	14	0
135016	GIENGEN A.D.BRENZ,ST.	1009	1669	1055	20.0	1689	181	772	1070	70	12	27	31
135019	HEIDENHEIM A.D.BR.,ST.	2195	3552	2483	16.9	3298	401	1527	3735	129	43	49	108
135020	HERBRECHTINGEN,STADT	618	952	636	19.0	953	59	85	281	37	5	4	12
135021	HERMARINGEN	118	178	155	20.5	184	0	0	0	7	0	0	0
135025	KOENIGSBRONN	359	589	392	19.2	541	0	517	0	21	0	19	0
135026	NATTHEIM	301	547	342	22.3	548	0	0	0	22	0	0	0
135027	NIEDERSTÖTZINGEN,STADT	225	347	212	20.3	375	0	0	0	14	0	0	0
135031	SONTHEIM AN DER BRENZ	256	450	304	20.0	475	0	300	0	20	0	11	0

1) NUR KLASSENSTUFEN 5 BIS 11

Noch: 2. Allgemeinbildendes Schulwesen 1980

GE BIETS STAND I.1.80	LAND REGIERUNGSBEZIRK (RB) REGION (RG) STADTKREIS (SKR) LANDKREIS (LKR) GEMEINDE	BEVJELKERUNG IM SCHULPFL.ALTER 1980				OEFFENTLICHE UND PRIVATE ALLGEMEINBILDENDE SCHULEN 1980/81								
		NACH ALTERSGRUPPEN			6-18 JAEHRIGE IN % DER WOHNBEV	SCHUELER INSGESAMT				KLASSEN INSGESAMT				
		VON...	BIS...	UNTER...		JAHRE	GRUND/ HAUPT	SONDER SCHULEN	REAL	GYMNA SIEN	GRUND/ HAUPT	SONDER SCHULEN	REAL	GYMNA SIEN
		6-10	10-15	15-18		-----	-----	-----	-----	-----	-----	-----	-----	
NOCH LKR HEIDENHEIM														
135032	STEINHEIM AM ALBUCH	414	706	510	21.0	621	43	310	0	26	8	12	0	
136	LKR OSTALBKREIS	15200	24297	15832	20.1	24584	2221	9715	10069	980	208	348	298	
136088	AALEN, STADT	3175	5255	3383	18.7	5262	427	2222	2821	211	30	81	80	
136002	ABTSGMUEND	332	592	366	21.3	570	0	383	0	26	0	13	0	
136003	ADELMANNSFELDEN	89	150	90	22.5	88	0	0	0	4	0	0	0	
136007	BARTHOLOMAE	121	149	105	20.6	120	0	0	0	4	0	0	0	
136009	BOEBINGEN AN DER REMS	214	373	215	22.1	369	0	0	0	13	0	0	0	
136010	BOPFINGEN,STADT	679	1106	683	21.6	1186	145	556	612	47	11	19	19	
136015	DURLANGEN	175	276	138	22.5	167	0	0	0	8	0	0	0	
136018	ELLENBERG	75	141	88	21.2	80	0	0	0	4	0	0	0	
136019	ELLWANGEN(JAGST),STADT	1169	1935	1340	20.9	1910	320	1672	1586	76	27	57	44	
136020	ESCHACH	70	122	90	21.5	102	0	0	0	4	0	0	0	
136021	ESSINGEN	326	424	279	20.8	492	0	0	0	20	0	0	0	
136024	GOEGGINGEN	105	160	102	23.4	69	0	0	0	3	0	0	0	
136027	GSCHEWEND	212	389	245	19.5	417	0	0	0	17	0	0	0	
136028	HEUBACH,STADT	471	732	463	20.4	780	95	795	638	29	7	27	20	
136029	HEUCHLINGEN	99	182	106	24.0	108	0	0	0	5	0	0	0	
136033	HUETTLLINGEN	319	500	312	22.0	543	0	0	0	22	0	0	0	
136034	IGGINGEN	92	180	98	19.7	99	0	0	0	5	0	0	0	
136035	JAGSTZELL	131	229	132	23.8	238	0	0	0	10	0	0	0	
136037	KIRCHHEIM AM RIES	99	157	99	22.0	202	0	0	0	9	0	0	0	
136038	LAUCHHEIM,STADT	213	304	192	21.4	439	0	258	0	17	0	10	0	
136040	LEINZELL	121	159	125	18.6	442	25	544	0	17	2	18	0	
136042	LORCH,STADT	453	738	511	18.2	747	31	184	278	28	3	8	12	
136043	MOEGGLINGEN	203	297	204	21.7	367	0	0	0	15	0	0	0	
136044	MUTLANGEN	275	371	267	18.3	692	0	725	0	26	0	25	0	
136045	NERESHEIM,STADT	455	662	437	22.6	744	0	388	177	30	0	15	7	
136046	NEULER	190	263	152	24.7	320	0	0	0	13	0	0	0	
136049	OVERGRINGEN	30	26	22	20.5	0	0	0	0	0	0	0	0	
136050	OVERKOCHEN,STADT	346	655	482	18.3	560	67	0	604	24	5	0	19	
136059	RAINAU	177	257	161	23.2	314	0	0	0	12	0	0	0	
136087	RIESBUERG	106	183	125	20.7	119	0	0	0	5	0	0	0	
136060	ROSENBERG	112	211	148	22.0	227	0	0	0	9	0	0	0	
136061	RUPPERTSHOFEN	77	104	84	22.6	74	0	0	0	4	0	0	0	
136062	SCHACHINGEN	93	143	97	22.6	92	0	0	0	4	0	0	0	
136065	SCHWAEBISCH GMUEND,ST.	2846	4548	3102	18.4	4639	855	1686	3353	178	86	63	97	
136066	SPRAITBACH	190	275	172	23.3	173	0	0	0	7	0	0	0	
136068	STOEDTLEN	109	151	97	21.8	68	0	0	0	4	0	0	0	
136070	TAEFERROT	75	91	44	22.3	0	0	0	0	0	0	0	0	
136071	TANNHAUSEN	84	149	106	21.1	91	0	0	0	4	0	0	0	
136075	UNTERSCHNEIDHEIM	291	391	223	23.3	571	0	302	0	21	0	12	0	
136079	WALDSTETTEN	339	608	369	20.8	572	0	0	0	24	0	0	0	
136082	WESTHAUSEN	379	531	308	24.2	459	131	0	0	18	19	0	0	
136084	WOERT	83	128	70	25.5	72	125	0	0	3	18	0	0	
R E G I E R U N G S B E Z I R K K A R L S R U H E														
2	RB KARLSRUHE	100101	178548	123814	16.8	173612	15007	54635	84904	7227	1347	1956	2469	
R E G I O N M I T T L E R E R O B E R R H E I N														
21	RG MITTLERER OBERRRHEIN	36267	64788	45115	16.8	64259	4850	21151	31151	2677	431	756	899	
211	SKR BADEN-BADEN	1591	3139	2226	14.2	2662	226	774	3040	118	20	29	98	
211000	BADEN-BADEN,STADT	1591	3139	2226	14.2	2662	226	774	3040	118	20	29	98	
212	SKR KARLSRUHE	9195	16847	11903	14.0	15190	1801	5342	11103	651	162	190	315	
212000	KARLSRUHE,STADT	9195	16847	11903	14.0	15190	1801	5342	11103	651	162	190	315	
215	LKR KARLSRUHE	17106	29280	20149	18.5	30506	1809	9845	11794	1253	161	346	332	
215100	BAD SCHOENBORN	397	695	463	18.6	671	148	431	0	27	12	16	0	
215007	BREITEN,STADT	1098	1850	1302	18.5	1831	313	815	1338	75	29	29	35	
215009	BRUCHSAL, STADT	1675	2768	1866	16.9	3004	294	906	2776	120	28	30	76	
215111	DETTENHEIM	283	479	304	18.6	474	0	0	0	21	0	0	0	
215102	EGGENSTEIN-LEOPOLDSHF.	595	1084	725	19.0	981	0	0	0	37	0	0	0	

1) NUR KLASSENSTUFEN 5 BIS 11

Noch: 2. Allgemeinbildendes Schulwesen 1980

GE BIETS STAND 1.1.80	LAND REGIERUNGSBEZIRK (RB) REGION (RG) STADTKREIS (SKR) LANDKREIS (LKR) GEMEINDE	BEVÖLKERUNG IM SCHULPFL.-ALTER 1980				ÖFFENTLICHE UND PRIVATE ALLGEMEINBILDENDE SCHULEN 1980/81							
		NACH ALTERSGRUPPEN			6-18 JÄHRIGE IN % DER WOHNBEV	SCHÜLER INSGESAMT				KLASSEN INSGESAMT			
		VON... BIS UNTER... JAHRE				GRUND/ HAUPT -----	SONDER SCHULEN	REAL -----	GYMNA SIEN	GRUND/ HAUPT -----	SONDER SCHULEN	REAL -----	GYMNA SIEN 1)
		6-10	10-15	15-18									
NOCH LKR KARLSRUHE													
215017	ETTLINGEN,STADT	1661	2856	2038	17.7	2926	253	1116	1909	127	25	40	54
215021	FORST	291	531	316	19.5	557	94	0	0	21	10	0	0
215025	GONDELSHEIM	99	191	132	18.6	280	0	0	0	12	0	0	0
215099	GRABEN-NEUDORF	446	751	558	19.4	780	0	0	0	30	0	0	0
215029	HAMBRUECKEN	214	337	231	20.1	454	0	0	0	18	0	0	0
215096	KARLSBAD	620	1025	693	18.8	1127	77	713	1219	44	5	26	35
215103	KARLSDORF-NEUTHARD	399	697	479	21.1	788	0	0	0	31	0	0	0
215097	KRAICHTAL,STADT	731	1147	775	20.9	1368	92	0	0	59	7	0	0
215039	KRONAU	216	354	253	19.6	441	0	0	0	18	0	0	0
215040	KUERNBACH	98	215	152	19.6	98	0	0	0	4	0	0	0
215105	LINKENHEIM-HOCHSTETTEN	463	853	537	20.2	733	185	743	0	29	14	27	0
215046	MALSCH	523	975	648	18.1	944	43	0	0	42	6	0	0
215047	MARXZELL	185	317	226	16.4	386	0	0	0	17	0	0	0
215059	OBBERDINGEN	430	706	533	21.3	931	14	404	0	35	2	14	0
215107	UBERHAUSEN-RHEINHAUSEN	417	666	466	18.0	781	0	0	0	30	0	0	0
215064	DESTRINGEN	540	835	578	18.7	889	0	641	982	41	0	23	27
215101	PFINZTAL	594	1100	797	17.1	1034	0	839	905	43	0	28	25
215066	PHILIPPSBURG,STADT	550	887	613	18.6	1043	162	490	995	45	12	18	29
215108	RHEINSTETTEN	870	1572	1134	19.0	1519	98	707	891	60	6	25	27
215109	STUTENSEE	855	1424	961	17.6	1308	36	628	779	59	5	21	24
215082	SULZFELD	197	356	249	20.4	484	0	0	0	19	0	0	0
215084	UBSTADT-WEIHER	473	852	594	19.2	890	0	621	0	36	0	21	0
215106	WAGHAEUSEL	881	1411	947	18.9	1581	0	791	0	64	0	28	0
215110	WALDBRONN	611	1000	701	19.4	952	0	0	0	39	0	0	0
215089	WALZBACHTAL	290	567	366	17.1	527	0	0	0	22	0	0	0
215090	WEINGARTEN (BADEN)	353	642	430	17.7	667	0	0	0	26	0	0	0
215094	ZAISENHAUSEN	51	137	82	18.9	57	0	0	0	2	0	0	0
216	LKR RASTATT	8375	15522	10837	18.4	15901	1014	5190	5214	655	88	191	154
216002	AU AM RHEIN	128	252	183	20.5	249	0	0	0	10	0	0	0
216005	BIETIGHEIM	231	457	285	18.5	504	0	0	0	20	0	0	0
216006	BISCHWEIER	126	222	148	17.7	140	0	0	0	6	0	0	0
216007	BUEHL,STADT	1082	1888	1350	19.4	1787	217	666	890	70	15	24	26
216008	BUEHLERTAL	392	603	475	19.1	788	0	305	0	32	0	12	0
216009	DURMERSHEIM	481	877	609	18.9	855	98	663	636	36	8	23	20
216012	ELCHESHEIM-ILLINGEN	115	240	136	18.6	247	0	0	0	10	0	0	0
216013	FORBACH	281	494	376	19.2	583	0	0	0	24	0	0	0
216015	GAGGENAU,STADT	1222	2213	1574	17.6	2290	172	703	1053	92	11	25	29
216017	GERNSBACH,STADT	580	1081	836	18.2	1070	0	562	574	40	0	21	17
216022	HUEGELSHEIM	66	128	78	19.4	61	0	0	0	3	0	0	0
216023	IFFEZHEIM	161	312	213	18.2	318	0	192	0	15	0	8	0
216024	KUPPENHEIM,STADT	347	604	420	19.3	674	0	403	0	28	0	15	0
216028	LICHTENAU,STADT	193	368	230	19.6	381	0	0	0	17	0	0	0
216029	LOFFENAU	104	210	145	19.6	111	0	0	0	5	0	0	0
216033	MUGGENSTURM	218	429	256	19.2	416	0	0	0	17	0	0	0
216039	OETIGHEIM	141	299	178	16.9	288	0	0	0	14	0	0	0
216041	OTTERSWEIER	266	436	300	17.9	462	86	0	0	22	13	0	0
216043	RASTATT,STADT	1477	2440	1984	16.9	2980	441	906	2061	124	41	33	62
216063	RHEINMUENSTER	207	449	272	19.8	392	0	416	0	17	0	16	0
216049	SINZHEIM	354	746	458	20.3	650	0	374	0	26	0	14	0
216052	STEINMAERN	93	153	138	18.1	191	0	0	0	9	0	0	0
216059	WEISENBACH	110	221	193	19.9	464	0	0	0	18	0	0	0
REGION UNTERER NECKAR													
22	RG UNTERER NECKAR	40398	73412	50668	16.0	67745	7451	19808	38656	2851	677	714	1124
221	SKR HEIDELBERG	3600	6867	4934	11.6	4651	869	1491	7325	204	68	56	222
221000	HEIDELBERG,STADT	3600	6867	4934	11.6	4651	869	1491	7325	204	68	56	222
222	SKR MANNHEIM	10529	19085	13590	14.2	18305	2232	4587	11369	749	170	169	319
222000	MANNHEIM,STADT	10529	19085	13590	14.2	18305	2232	4587	11369	749	170	169	319
225	LKR NECKAR-UDENWALD-KR	6404	11355	7989	19.8	11800	1580	3032	3786	500	159	113	114
225001	ADELSHEIM,STADT	213	376	365	20.9	354	0	0	243	13	0	0	7
225002	AGLASTERHAUSEN	154	310	186	18.3	408	140	0	0	18	11	0	0
225009	BILLIGHEIM	268	509	328	20.7	555	0	0	0	23	0	0	0
225010	BINAU	71	111	70	19.3	76	0	0	0	4	0	0	0
225014	BUCHEN(ODENWALD),STADT	714	1253	891	19.8	1373	231	480	893	59	20	18	28

1) NUR KLASSENSTUFEN 5 BIS 11

Noch: 2. Allgemeinbildendes Schulwesen 1980

GE BIETS STAND 1.1.80	LAND	BEVJELKERUNG IM SCHULPFL.ALTER 1980				OEFFENTLICHE UND PRIVATE ALLGEMEINBILDENDE SCHULEN 1980/81								
	REGIERUNGSBEZIRK (RB)	NACH ALTERSGRUPPEN			6-18 JAEHRIGE IN % DER WOHNBEV	SCHUELER INSGESAMT				KLASSEN INSGESAMT				GYMNA SIEN 1)
	REGION (RG)	VON... BIS UNTER... JAHRE				GRUND/ HAUPT	SONDER SCHULEN	REAL	GYMNA SIEN	GRUND/ HAUPT	SONDER SCHULEN	REAL		
	STADTKREIS (SKR)	6-10	10-15	15-18										
LANDKREIS (LKR)	GEMEINDE													
NOCH LKR NECKAR-ODENWALD-KR														
225117	ELZTAL	281	499	281	20.2	498	0	0	0	21	0	0	0	
225024	FAHRENBACH	115	230	151	20.4	141	0	0	0	7	0	0	0	
225032	HARDHEIM	335	534	374	19.4	560	0	427	0	24	0	17	0	
225033	HASZMERSHEIM	205	341	257	19.0	422	0	0	0	18	0	0	0	
225039	HOEPFINGEN	146	262	166	21.1	290	0	0	0	12	0	0	0	
225042	HUEFFENHARDT	83	142	97	17.4	87	0	0	0	4	0	0	0	
225052	LIMBACH	201	367	261	19.7	534	0	0	0	21	0	0	0	
225058	MOSBACH,STADT	1106	1879	1414	18.9	2052	490	747	1908	87	46	27	59	
225060	MUDAU	213	403	322	20.0	490	0	0	0	22	0	0	0	
225064	NECKARGERACH	108	191	135	19.6	285	0	0	0	12	0	0	0	
225067	NECKARZIMMERN	90	141	104	19.1	96	0	0	0	4	0	0	0	
225068	NEUNKIRCHEN	71	123	96	20.1	71	0	0	0	3	0	0	0	
225074	OBRIEGHEIM	261	470	304	20.1	488	0	739	0	22	0	27	0	
225075	OSTERBURKEN,STADT	264	415	232	19.7	519	85	276	742	20	7	11	20	
225114	RAVENSTEIN,STADT	155	260	183	22.6	282	0	0	0	13	0	0	0	
225082	ROSENBERG	109	157	102	18.5	104	0	0	0	4	0	0	0	
225115	SCHIEFFLENZ	201	334	227	19.9	398	0	0	0	19	0	0	0	
225116	SCHWARZACH	128	280	264	25.1	85	442	0	0	4	57	0	0	
225091	SECKACH	207	379	286	23.3	349	119	0	0	15	10	0	0	
225118	WALDBRUNN	199	356	246	19.3	369	0	0	0	14	0	0	0	
225109	WALLDUERN,STADT	468	975	606	19.5	914	73	363	0	37	8	13	0	
225113	ZWINGENBERG	38	58	41	18.8	0	0	0	0	0	0	0	0	
226	LKR RHEIN-NECKAR-KREIS	19865	36105	24155	17.3	32989	2770	10698	16176	1398	280	376	469	
226003	ALTUSZHEIM	221	421	279	17.8	459	0	0	0	19	0	0	0	
226102	ANGELBACHTAL	176	333	231	20.9	477	0	0	0	20	0	0	0	
226006	BAMMENTAL	207	380	302	16.6	343	0	0	59	15	0	0	2	
226009	BRUEHL	522	909	601	15.5	894	0	583	0	37	0	21	0	
226010	DIELHEIM	322	680	430	19.9	734	0	0	0	29	0	0	0	
226012	DOSENHEIM	342	540	392	13.4	535	0	0	0	24	0	0	0	
226013	EBERBACH,STADT	626	1161	808	16.8	1056	116	742	1220	44	9	25	32	
226105	EDINGEN-NECKARHAUSEN	529	941	643	15.4	791	0	0	0	35	0	0	0	
226017	EPFENBACH	102	186	126	19.4	326	0	0	0	13	0	0	0	
226018	EPPELHEIM	457	855	619	15.2	690	92	631	610	29	7	24	21	
226020	ESCHELBRONN	115	171	110	17.6	234	0	0	0	11	0	0	0	
226022	GAIBERG	108	131	88	16.2	189	0	0	0	10	0	0	0	
226027	HEDDESACH	22	30	20	16.7	0	0	0	0	0	0	0	0	
226028	HEDDESHEIM	470	859	561	17.4	795	0	0	0	29	0	0	0	
226029	HEILIGKREUZSTEINACH	101	208	155	18.6	99	0	0	0	4	0	0	0	
226106	HELMSTADT-BARGEN	168	285	206	20.2	374	0	0	0	17	0	0	0	
226031	HEMSBACH	648	1196	754	20.1	1252	0	516	889	52	0	20	35	
226107	HIRSCHBERG A.D.BERGSTR	455	757	533	18.4	624	0	0	0	28	0	0	0	
226032	HOCKENHEIM,STADT	695	1252	854	17.5	1118	132	855	1212	43	10	31	35	
226036	ILVESHEIM	290	549	330	15.3	447	118	0	0	18	21	0	0	
226037	KETSCH	486	1001	635	18.2	908	0	0	0	36	0	0	0	
226038	LADENBURG,STADT	517	868	572	17.1	807	346	520	1592	33	44	19	40	
226040	LAUDENBACH	235	448	243	18.5	264	0	0	0	11	0	0	0	
226041	LEIMEN	671	1286	808	16.2	1044	0	775	0	45	0	26	0	
226104	LOBBACH	86	180	99	18.0	192	0	0	0	9	0	0	0	
226046	MALSCH	101	185	161	17.6	208	0	0	0	10	0	0	0	
226048	MAUER	147	299	152	17.9	361	0	0	0	16	0	0	0	
226049	MECKESHEIM	244	416	231	19.3	440	0	0	0	20	0	0	0	
226054	MUEHLHAUSEN	313	536	398	20.4	581	0	0	0	23	0	0	0	
226055	NECKARBISSCHOFHEIM,ST.	166	300	215	20.0	346	0	0	772	15	0	0	22	
226056	NECKARGEMUEND,STADT	531	1001	786	16.5	721	515	758	1242	31	56	26	33	
226058	NEIDENSTEIN	70	130	76	19.0	74	0	0	0	4	0	0	0	
226059	NEULUSZHEIM	235	393	238	16.7	395	0	0	0	17	0	0	0	
226060	NUSZLOCH	372	677	433	16.2	622	0	0	0	25	0	0	0	
226062	OFTERSHEIM	439	847	530	16.8	793	0	0	0	33	0	0	0	
226063	PLANKSTADT	351	663	453	16.3	629	0	0	0	26	0	0	0	
226065	KAUENBERG,STADT	286	521	414	20.7	609	0	0	0	26	0	0	0	
226066	REICHARTSHAUSEN	79	127	84	18.9	73	0	0	0	4	0	0	0	
226068	REILINGEN	262	494	324	18.4	491	0	0	0	21	0	0	0	
226076	SANDHAUSEN	558	985	630	17.6	942	184	0	1226	41	12	0	36	
226080	SCHOENAU,STADT	191	350	208	17.3	419	0	0	0	20	0	0	0	
226081	SCHOENBRUNN	100	206	104	16.6	102	0	0	0	5	0	0	0	
226082	SCHRIESHEIM,STADT	535	849	561	15.1	757	0	739	1390	33	0	25	45	
226084	SCHWETZINGEN,STADT	706	1206	815	14.8	1081	339	753	1281	44	31	27	37	
226085	SINSHEIM,STADT	1282	2255	1466	18.8	2197	310	1077	1139	90	27	36	32	

1) NUR KLASSENSTUFEN 5 BIS 11

LAND REGIERUNGSBEZIRK (RB) REGION (RG) STADTKREIS (SKR) LANDKREIS (LKR) GEMEINDE		BEVÖLKERUNG IM SCHULPFL.-ALTER 1980				ÖFFENTLICHE UND PRIVATE ALLGEMEINBILDENDE SCHULEN 1980/81							
GE BIETS STAND 1.1.80		NACH ALTERSGRUPPEN			6-18 JAHRIGE IN % DER WOHNBEV	SCHÜLER INSGESAMT				KLASSEN INSGESAMT			GYMNA SIEN 1)
		VON... 6-10	BIS 10-15	UNTER... 15-18	JAHRE	GRUND/ HAUPT -----	SONDER SCHULEN	REAL -----	GYMNA SIEN	GRUND/ HAUPT -----	SONDER SCHULEN	REAL -----	GYMNA SIEN 1)
NOCH LKR RHEIN-NECKAR-KREIS													
226086	SPECHBACH	55	98	82	18.4	59	0	0	0	4	0	0	0
226103	ST. LEON-ROD	500	930	640	20.4	974	0	0	0	44	0	0	0
226091	WALTBSTADT, STADT	211	410	290	18.8	387	0	514	0	17	0	17	0
226095	WALLDORF, STADT	621	1203	782	19.1	1075	35	808	911	46	3	28	26
226096	WEINHEIM, STADT	1709	3147	2115	16.7	2136	343	430	1575	86	37	17	42
226097	WIESENACH	109	242	167	19.8	117	0	0	0	6	0	0	0
226098	WIESLOCH, STADT	926	1615	1139	16.9	1551	240	997	1058	71	23	34	31
226099	WILHELMSFELD	99	225	148	16.8	101	0	0	0	5	0	0	0
226101	ZUZENHAUSEN	96	168	114	20.4	96	0	0	0	4	0	0	0
REGION NORDSCHWARZWALD													
23	KG NORDSCHWARZWALD	23436	40348	28031	18.3	41608	2706	13676	15097	1699	239	486	446
231	SKR PFORZHEIM	4098	7473	5293	15.8	7721	905	2817	5619	316	73	96	161
231000	PFORZHEIM, STADT	4098	7473	5293	15.8	7721	905	2817	5619	316	73	96	161
235	LKR CALW	6380	10544	7596	18.5	11375	794	3171	3612	465	79	115	106
235006	ALTENSTEIG, STADT	458	859	756	21.9	982	40	391	724	39	4	14	22
235007	ALTHENGSTETT	296	461	281	20.6	552	0	535	0	22	0	20	0
235033	BAD HERRENALB, STADT	187	292	244	13.8	382	0	0	0	17	0	0	0
235008	BAD LIEBENZELL, STADT	262	447	317	16.3	518	85	335	0	21	10	12	0
235084	BAD TEINACH-ZAVELST. ST	97	187	147	19.1	95	86	0	0	4	15	0	0
235085	CALW, STADT	1097	1741	1294	17.8	2014	334	716	1206	82	29	25	35
235018	JOBEL	46	111	94	15.3	105	0	0	0	4	0	0	0
235020	EBHAUSEN	208	336	234	23.2	512	0	0	0	19	0	0	0
235022	EGENHAUSEN	89	155	98	21.8	143	0	0	0	7	0	0	0
235025	ENZKLESTERLE	60	101	85	18.9	58	0	0	0	2	0	0	0
235029	UECHINGEN	198	307	204	22.7	315	0	0	0	15	0	0	0
235032	HAITERBACH, STADT	247	378	299	20.2	467	0	0	0	19	0	0	0
235035	HOEFEN AN DER ENZ	57	125	89	17.9	58	0	0	0	3	0	0	0
235046	NAGOLD, STADT	1006	1620	1129	18.5	1820	163	648	1436	71	12	23	39
235047	NEUBULACH, STADT	208	356	216	21.0	330	0	0	0	13	0	0	0
235050	NEUWEILER	113	225	181	21.4	287	0	0	0	11	0	0	0
235055	OBERREICHENBACH	107	193	118	19.6	104	0	0	0	4	0	0	0
235057	USTEL SHEIM	108	183	103	20.4	104	0	0	0	4	0	0	0
235060	ROHRDORF	84	167	104	20.3	87	0	0	0	4	0	0	0
235065	SCHOENBERG	231	389	276	12.1	401	0	0	0	16	0	0	0
235066	SIMMERSFELD	99	167	124	23.1	242	29	0	0	10	5	0	0
235067	SIMMOZHEIM	99	148	90	18.6	154	0	0	0	6	0	0	0
235073	UNTERREICHENBACH	85	135	92	16.0	82	0	0	0	4	0	0	0
235079	WILDBAD I. SCHWARZW. ST.	472	750	561	16.2	926	57	384	246	41	4	14	10
235080	WILDBERG, STADT	466	711	460	21.1	637	0	162	0	27	0	7	0
236	LKR ENZKREIS	7888	13505	9083	18.8	13522	370	4199	3293	553	27	150	93
236004	BIRKENFELD	378	635	474	16.6	616	0	272	0	26	0	12	0
236011	EISINGEN	203	354	202	19.1	212	0	0	0	8	0	0	0
236013	ENGELSBRAND	182	341	217	18.8	194	0	0	0	8	0	0	0
236019	FRIOLZHEIM	169	262	148	20.0	156	0	0	0	8	0	0	0
236025	HEIMSHHEIM, STADT	226	373	213	19.0	351	0	677	0	14	0	24	0
236028	ILLINGEN	365	579	427	20.4	624	0	345	0	24	0	13	0
236030	ISPRINGEN	244	446	276	16.3	420	0	0	0	17	0	0	0
236074	KAEMPFBACH	273	470	293	18.7	501	0	0	0	23	0	0	0
236070	KELTERN	363	621	414	18.6	650	0	0	0	27	0	0	0
236031	KIESELBRONN	72	148	109	15.8	101	0	0	0	5	0	0	0
236033	KNITTLINGEN, STADT	331	589	366	20.4	604	0	440	0	25	0	16	0
236076	KONIGSBRACH-STEIN	432	822	470	20.9	897	140	962	939	35	9	33	27
236038	MAULBRUNN, STADT	312	475	377	20.2	547	0	0	247	23	0	0	10
236039	MOENSHEIM	123	181	137	19.5	364	0	0	0	15	0	0	0
236040	MUEHLACKER, STADT	1157	2008	1398	18.8	2088	200	980	1353	83	13	34	34
236043	NEUENBURG, STADT	297	538	350	17.2	485	0	0	754	21	0	0	22
236044	NEUHAUSEN	166	334	212	18.9	424	0	124	0	18	0	4	0
236073	NEULINGEN	208	344	247	18.3	369	0	0	0	15	0	0	0
236046	NIEFERN-OESCHELBRUNN	414	705	519	17.0	765	30	0	0	29	5	0	0
236075	OELBRONN-OUERN	139	233	164	20.3	238	0	0	0	10	0	0	0
236050	OETISHEIM	216	336	240	18.9	354	0	0	0	15	0	0	0
236071	REMHINGEN	458	778	521	19.5	804	0	0	0	34	0	0	0
236061	STERNEFELS	141	176	127	18.6	144	0	0	0	6	0	0	0
236072	STRAUBENHARDT	379	638	435	18.4	733	0	399	0	29	0	14	0
236062	TIEFENBRONN	206	333	230	19.3	200	0	0	0	8	0	0	0

1) NUR KLASSENSTUFEN 5 BIS 11

LAND REGIERUNGSBEZIRK (RB) REGION (RG) STADTKREIS (SKR) LANDKREIS (LKR) GEMEINDE		BEVÖLKERUNG IM SCHULPFL. ALTER 1980				ÖFFENTLICHE UND PRIVATE ALLGEMEINBILDENDE SCHULEN 1980/81								
GE BIETS STAND 1.1.80		NACH ALTERSGRUPPEN			6-18 JÄHRIGE IN % DER WOHNBEV.	SCHÜLER INSGESAMT				KLASSEN INSGESAMT				GYMNA SIEN 1)
		VON... 6-10	BIS UNTER... 10-15	JAHRE 15-18		GRUND/ HAUPT -----	SONDER SCHULEN	REAL -----	GYMNA SIEN	GRUND/ HAUPT -----	SONDER SCHULEN	REAL -----		
NOCH LKR ENZKREIS														
236065	WIERNESHEIM	241	414	261	19.7	495	0	0	0	19	0	0	0	
236067	WIMSHEIM	76	168	114	18.5	80	0	0	0	4	0	0	0	
236068	WURMBERG	117	204	142	21.1	106	0	0	0	4	0	0	0	
237	LKR FREUDENSTADT	5070	8826	6059	20.0	8990	637	3489	2573	365	60	125	86	
237002	ALPIRSBACH, STADT	299	577	376	18.6	509	0	338	181	20	0	12	9	
237075	BAD RIPPOLDSDAU-SCHAPB.	151	238	182	22.5	278	0	0	0	10	0	0	0	
237004	BAIERSBRONN	693	1250	931	19.9	1266	18	513	306	48	4	18	12	
237008	BETZWEILER-WAEDEL	58	112	85	19.3	34	0	0	0	2	0	0	0	
237019	DORNSTETTEN, STADT	296	499	340	20.2	520	46	363	302	25	6	13	12	
237024	EMPFINGEN	169	276	159	22.7	388	0	0	0	14	0	0	0	
237027	EUTINGEN IM GAU	250	380	250	22.6	485	0	0	0	20	0	0	0	
237028	FREUDENSTADT, STADT	768	1500	1108	17.4	1465	223	730	913	56	17	26	26	
237030	GLATTEN	97	185	132	18.3	170	0	0	0	7	0	0	0	
237032	GROEMERBACH	36	56	24	23.4	0	0	0	0	0	0	0	0	
237040	HORB AM NECKAR, STADT	1193	1888	1256	21.0	1987	247	850	871	82	21	30	27	
237045	LOSZBURG	275	488	315	20.1	522	67	292	0	23	8	12	0	
237054	PFALZ GRAFENWEILER	294	491	310	21.2	543	0	403	0	22	0	14	0	
237061	SCHOPFLOCH	120	182	114	21.5	259	0	0	0	11	0	0	0	
237073	SEEWALD	87	147	112	17.8	89	0	0	0	4	0	0	0	
237074	WALDACHTAL	277	534	347	22.7	475	36	0	0	21	4	0	0	
237072	WOERNERSBERG	7	23	18	23.0	0	0	0	0	0	0	0	0	
R E G I E R U N G S B E Z I R K F R E I B U R G														
3	RB FREIBURG	86153	154910	105565	18.6	154438	11732	49475	66548	6477	1107	1807	1995	
R E G I O N S Ü E D L I C H E R O B E R R H E I N														
31	RG SÜEDL. OBERRHEIN	39569	70700	48445	18.4	69547	5382	22543	32763	2925	533	821	985	
311	SKR FREIBURG IM BRSG.	5603	10394	7464	13.4	8251	954	3631	8261	353	90	130	248	
311000	FREIBURG IM BREISG. ST.	5603	10394	7464	13.4	8251	954	3631	8261	353	90	130	248	
315	LKR BREISGAU-HOCHSCHW.	9774	17066	11441	19.1	16280	1286	5345	6979	686	131	193	211	
315003	AU	52	63	55	16.7	0	0	0	0	0	0	0	0	
315004	AUGGEN	107	175	86	18.2	101	0	0	0	4	0	0	0	
315006	BAD KROZINGEN	466	846	563	16.2	691	0	903	0	29	0	34	0	
315007	BADENWEILER	108	202	155	13.4	272	0	0	0	13	0	0	0	
315008	BALLRECHTEN-DOTTINGEN	96	116	80	19.1	90	0	0	0	4	0	0	0	
315013	BOETZINGEN	282	418	293	22.1	443	0	390	0	18	0	15	0	
315014	BOLL SCHWEIL	85	186	122	19.7	93	0	0	0	4	0	0	0	
315015	BREISACH AM RHEIN, ST.	497	820	575	20.1	781	24	871	883	31	3	31	28	
315016	BREITNAU	107	178	189	29.5	162	0	0	0	6	0	0	0	
315020	BUCHENBACH	183	274	165	21.9	322	0	0	0	13	0	0	0	
315022	BUGGINGEN	166	274	176	20.9	427	0	0	0	19	0	0	0	
315028	EBRINGEN	81	133	108	17.1	161	0	0	0	8	0	0	0	
315131	EHRENKIRCHEN	262	452	311	18.7	495	0	0	0	22	0	0	0	
315030	EICHSTETTEN	130	222	137	20.2	248	0	0	0	11	0	0	0	
315031	EISENBACH (HOCHSCHW.)	142	233	122	23.0	286	0	0	0	13	0	0	0	
315033	ESCHBACH	50	87	58	11.9	55	0	0	0	2	0	0	0	
315037	FELDBERG (SCHWARZWALD)	72	140	130	17.2	60	0	0	0	3	0	0	0	
315039	FRIEDENWEILER	93	123	95	19.7	75	21	0	0	4	0	0	0	
315041	GLOTTERTAL	130	213	168	19.6	260	0	0	0	11	0	0	0	
315043	GOTTENHEIM	107	178	130	20.4	209	0	0	0	8	0	0	0	
315047	GUNDELFINGEN	441	662	433	15.8	647	54	0	781	26	5	0	24	
315048	HARTHEIM	168	263	169	20.6	350	0	0	0	17	0	0	0	
315050	HEITERSHEIM, STADT	226	399	273	21.6	467	47	450	0	19	7	16	0	
315051	HEUWEILER	37	83	41	20.0	0	0	0	0	0	0	0	0	
315052	HINTERZARTEN	93	142	139	17.3	189	0	0	282	8	0	0	11	
315056	HORBEN	50	70	54	21.4	36	0	0	0	2	0	0	0	
315059	IHRINGEN	204	419	266	19.5	380	150	0	0	14	12	0	0	
315064	KIRCHZARTEN	436	755	462	19.8	796	41	602	937	32	5	21	28	
315068	LENZKIRCH	182	369	268	17.5	371	0	0	0	15	0	0	0	
315070	LOEFFINGEN, STADT	344	606	400	22.5	562	34	465	0	25	4	18	0	

1) NUR KLASSENSTUFEN 5 BIS 11

Noch: 2. Allgemeinbildendes Schulwesen 1980

GE BIETS STAND 1.1.80	LAND REGIERUNGSBEZIRK (RB) REGION (RG) STADTKREIS (SKR) LANDKREIS (LKR) GEMEINDE	BEVÖLKERUNG IM SCHULPFL. ALTER 1980				ÖFFENTLICHE UND PRIVATE ALLGEMEINBILDENDE SCHULEN 1980/81							
		NACH ALTERSGRUPPEN			6-18 JÄHRIGE IN % DER WOHNBEV.	SCHÜLER INSGESAMT				KLASSEN INSGESAMT			
		VON... BIS				GRUND/ HAUPT	SONDER SCHULEN	REAL	GYMNA SIEN	GRUND/ HAUPT	SONDER SCHULEN	REAL	GYMNA SIEN
		6-10	10-15	15-18									
		NOCH LKR BREISGAU-HOCHSCHW											
315132	MARCH	366	609	355	17.7	622	0	0	0	27	0	0	0
315072	MERDINGEN	124	180	125	21.1	185	0	0	0	8	0	0	0
315073	MERZHAUSEN	174	306	201	15.5	354	0	0	0	14	0	0	0
315074	MUELLHEIM,STADT	606	1066	727	18.5	838	181	1029	1145	33	14	36	33
315130	MUENSTERTAL/SCHWARZW.	211	428	337	21.7	467	0	0	0	20	0	0	0
315076	NEUENBURG A.RHEIN,STAD	415	767	465	21.4	720	0	0	0	29	0	0	0
315084	OBERRIED	134	274	162	23.1	134	0	0	0	6	0	0	0
315089	PFAFFENWEILER	124	253	133	21.9	130	0	0	0	6	0	0	0
315098	SCHALLSTADT	239	382	243	17.8	349	0	0	0	15	0	0	0
315102	SCHLUCHSEE	109	174	120	15.6	253	0	0	0	11	0	0	0
315107	SOELDEN	32	66	52	18.2	78	0	0	0	3	0	0	0
315094	ST.MAERGEN	88	159	107	21.5	199	0	0	0	8	0	0	0
315095	ST.PETER	128	234	159	24.2	305	0	0	0	13	0	0	0
315108	STAUFEN I.BREISGAU,ST.	275	515	385	16.4	410	191	0	1437	18	15	0	41
315109	STEGEN	272	580	339	28.0	322	405	0	635	14	53	0	21
315111	SULZBURG,STADT	106	191	128	20.0	268	0	0	0	12	0	0	0
315113	TITISEE-NEUSTADT,STADT	454	902	589	17.7	816	138	635	879	33	13	22	25
315115	UMKIRCH	194	290	206	16.1	317	0	0	0	14	0	0	0
315133	VOGTSB.I.KAISERST.,ST.	265	493	329	21.4	466	0	0	0	20	0	0	0
315125	WITTNAU	61	96	56	19.0	18	0	0	0	1	0	0	0
316	LKR EMMENDINGEN	6654	11662	7623	19.7	11828	958	4298	4183	492	96	158	123
316002	BAHLINGEN	145	247	168	19.0	274	51	0	0	12	5	0	0
316003	BIEDERBACH	99	157	90	23.3	196	0	0	0	9	0	0	0
316009	DENZLINGEN	506	879	486	18.2	825	62	662	737	32	6	25	21
316010	ELZACH,STADT	334	595	440	21.5	751	0	370	0	29	0	13	0
316011	EMMENDINGEN,STADT	1024	1847	1210	16.5	1636	354	723	1322	69	38	26	38
316012	ENDINGEN,STADT	380	517	388	20.7	761	44	644	0	29	4	23	0
316013	FÖRCHHEIM	55	95	53	20.5	0	0	0	0	0	0	0	0
316054	FREIAMT	231	359	249	21.4	495	0	0	0	18	0	0	0
316014	GUTACH IM BREISGAU	185	307	226	20.2	319	110	0	0	13	8	0	0
316017	HEKBOLZHEIM,STADT	453	688	482	21.0	777	142	686	0	32	12	25	0
316020	KENZINGEN,STADT	338	612	402	19.7	607	0	0	1087	26	0	0	33
316024	MALTERDINGEN	119	222	144	22.1	237	0	0	0	10	0	0	0
316036	REUTE	134	210	163	21.9	221	0	0	0	9	0	0	0
316053	RHEINHAUSEN	154	300	195	21.0	290	0	0	0	13	0	0	0
316037	RIEGEL	185	314	176	23.4	308	58	0	0	13	7	0	0
316038	SASBACH	145	277	146	22.6	229	0	0	0	11	0	0	0
316039	SEKAU	126	217	158	19.7	251	0	0	0	11	0	0	0
316042	SIMONSWALD	166	279	166	21.8	325	0	0	0	14	0	0	0
316043	TENINGEN	546	1005	634	20.6	1003	0	486	0	45	0	18	0
316045	VOERSTETTEN	88	156	95	18.1	94	0	0	0	4	0	0	0
316056	WALDKIRCH, STADT	894	1614	1138	19.4	1507	137	727	1037	60	16	28	31
316049	WEISWEIL	65	142	80	20.0	138	0	0	0	8	0	0	0
316055	WINDEN IM ELZTAL	126	249	155	20.7	260	0	0	0	11	0	0	0
316051	WYHL	156	274	179	22.2	324	0	0	0	14	0	0	0
317	LKR ORTENAU-KREIS	17538	31578	21917	20.0	33188	2184	9269	13340	1394	216	340	403
317001	ACHERN,STADT	1045	1798	1199	19.7	1918	159	513	970	82	13	20	28
317005	APPENWEIER	380	672	445	19.0	707	0	0	0	30	0	0	0
317008	BAD PETERSTAL-GRIESB.	157	287	189	19.0	302	0	0	0	14	0	0	0
317009	BERGHÄUPTEN	110	194	111	19.6	193	0	0	0	8	0	0	0
317011	BIBERACH	129	249	172	20.8	331	0	0	0	14	0	0	0
317021	DURBACH	191	328	229	20.8	334	0	0	0	14	0	0	0
317026	ETTENHEIM,STADT	495	916	645	22.7	904	0	752	908	36	0	29	30
317029	FISCHERBACH	91	156	108	23.0	180	0	0	0	7	0	0	0
317031	FRIESENHEIM	483	929	612	20.0	856	37	373	0	35	4	14	0
317034	GENGENBACH,STADT	536	865	790	20.4	918	98	492	520	36	8	18	18
317039	GUTACH (SCHWARZW.-BAHN)	117	186	142	18.6	235	0	0	0	10	0	0	0
317040	HASLACH I.KINZIGTAL,ST	303	517	366	20.3	569	132	468	0	23	16	18	0
317041	HAUSACH,STADT	291	441	325	20.7	545	0	0	815	22	0	0	27
317046	HOFSTETTEN	110	164	86	26.0	175	0	0	0	9	0	0	0
317047	HÖHBERG	338	662	429	21.2	715	0	0	0	29	0	0	0
317051	HORNBERG,STADT	225	429	236	17.6	465	0	0	0	19	0	0	0
317152	KAPPEL-GRAFENHAUSEN	207	358	259	23.1	415	0	0	0	19	0	0	0
317056	KAPPELRODECK	298	521	361	21.4	544	0	294	0	22	0	12	0
317057	KEHL,STADT	1428	2457	1697	18.7	2534	300	719	1160	108	34	25	35
317059	KIPPENHEIM	217	371	269	21.0	381	0	0	0	16	0	0	0

1) NUR KLASSENSTUFEN 5 BIS 11

Noch: 2. Allgemeinbildendes Schulwesen 1980

GE BIETS STAND 1.1.80	LAND REGIERUNGSBEZIRK (RB) REGION (RG) STADTKREIS (SKR) LANDKREIS (LKR) GEMEINDE	BEVÖLKERUNG IM SCHULPFL. ALTER 1980				ÖFFENTLICHE UND PRIVATE ALLGEMEINBILDENDE SCHULEN 1980/81							
		NACH ALTERSGRUPPEN			6-18 JAEHRIGE IN % DER WOHNBEV	SCHÜLER INSGESAMT				KLASSEN INSGESAMT			
		VON... BIS UNTER... JAHRE				GRUND/ HAUPT	SONDER SCHULEN	REAL	GYMNA SIEN	GRUND/ HAUPT	SONDER SCHULEN	REAL	GYMNA SIEN
		6-10	10-15	15-18									
NOCH LKR ORTENAUKREIS													
317065	LAHR/SCHWARZWALD,STADT	1515	2865	2010	18.0	2535	353	1137	2342	106	42	39	76
317068	LAUF	201	317	218	20.0	412	0	0	0	18	0	0	0
317067	LAUTENBACH	108	183	142	22.7	231	0	0	0	11	0	0	0
317073	MAHLBERG,STADT	160	285	203	21.6	321	101	0	0	14	9	0	0
317075	MEISZENHEIM	112	293	204	19.8	290	108	0	0	11	8	0	0
317078	MUEHLENBACH	100	156	111	24.9	222	0	0	0	9	0	0	0
317151	NEURIED	395	634	488	20.8	736	0	408	0	31	0	15	0
317085	NORDRACH	96	188	116	20.7	101	0	0	0	4	0	0	0
317088	OBERHARMERSBACH	134	269	180	24.7	346	0	0	0	15	0	0	0
317089	OBERRACH,STADT	860	1566	1070	21.1	1557	111	808	717	68	9	29	23
317093	ÜBERWOLFACH	153	277	208	24.1	354	0	0	0	16	0	0	0
317096	OFFENBURG,STADT	2215	4144	2908	18.4	4112	452	1358	4022	175	44	49	112
317097	OHLSBACH	120	237	137	21.6	242	0	0	0	12	0	0	0
317098	OPPENAU,STADT	249	489	315	21.4	585	0	0	0	24	0	0	0
317100	ORTENBERG	123	225	171	18.8	197	0	0	0	9	0	0	0
317102	OTTENHOEFEN I. SCHWARZW.	165	340	198	21.7	474	0	0	0	17	0	0	0
317110	RENNCHEN,STADT	293	567	364	20.4	563	49	372	0	24	4	14	0
317153	RHEINAU,STADT	467	860	531	20.0	933	73	233	222	40	5	10	9
317113	RINGSHEIM	92	170	118	20.5	178	0	0	0	8	0	0	0
317114	RUST	150	289	178	23.4	323	0	0	0	13	0	0	0
317116	SASBACH	216	485	418	22.9	495	0	0	1664	21	0	0	45
317118	SASBACHWALDEN	101	177	101	18.8	104	0	0	0	4	0	0	0
317121	SCHUTTERTAL	189	366	306	26.2	200	0	0	0	10	0	0	0
317122	SCHUTTERWALD	325	526	407	20.8	598	0	0	0	23	0	0	0
317150	SCHWANAU	266	481	327	20.2	520	0	0	0	22	0	0	0
317126	SEEBACH	82	157	119	23.5	86	0	0	0	4	0	0	0
317127	SEELBACH	236	400	315	20.5	587	0	448	0	22	0	17	0
317129	STEINACH	206	375	258	23.3	490	0	0	0	20	0	0	0
317141	WILLSTAETT	392	654	408	19.8	853	46	0	0	37	7	0	0
317145	WOLFACH,STADT	306	505	363	18.4	547	105	541	0	22	8	18	0
317146	ZELL A. HARMERSBACH, ST.	360	598	355	20.6	775	60	353	0	31	5	13	0
REGION SCHWARZWALD - BAAR - HEUBERG													
32	RG SCHWARZW.-BAAR-HBG.	21244	37486	25263	19.2	38332	2580	12052	15886	1593	251	438	474
325	LKR ROTTWEIL	6504	11513	7668	20.1	12029	789	3210	5279	507	76	113	153
325001	AICHHALDEN	190	368	246	21.2	379	0	0	0	15	0	0	0
325009	BOESINGEN	188	289	181	25.6	361	0	0	0	16	0	0	0
325072	DEISZLINGEN	232	393	294	18.6	414	0	0	0	20	0	0	0
325011	DIETINGEN	210	316	237	22.9	304	0	0	0	13	0	0	0
325012	DORNHAN,STADT	299	454	312	20.3	568	0	183	0	24	0	8	0
325014	JUNNINGEN	255	444	277	21.1	570	64	389	0	23	6	14	0
325015	EPFENDORF	140	300	205	21.0	281	0	0	0	12	0	0	0
325071	ESCHBRUNN	124	207	120	23.7	132	0	0	0	5	0	0	0
325070	FLUORN-WINZELN	167	304	184	22.3	333	0	0	0	15	0	0	0
325024	HARDT	140	224	120	22.6	149	0	0	0	8	0	0	0
325036	LAUTERBACH	203	330	243	21.3	416	0	0	0	18	0	0	0
325045	ÜBERNDORF A. NECKAR, ST.	725	1243	735	19.3	1198	170	772	656	52	13	27	20
325049	ROTTWEIL,STADT	1055	1937	1323	18.2	2123	193	843	2640	89	16	29	77
325050	SCHENKENZELL	113	201	161	23.1	106	0	0	0	4	0	0	0
325051	SCHILTACH,STADT	144	314	239	17.9	420	0	0	0	18	0	0	0
325053	SCHRAMBERG,STADT	844	1656	1081	18.7	1460	362	816	1403	59	41	28	39
325057	SULZ AM NECKAR,STADT	531	936	659	20.4	810	0	207	580	34	0	7	17
325058	TENNENBRUNN	236	405	263	24.5	649	0	0	0	25	0	0	0
325060	VILLINGENDORF	139	247	173	23.8	234	0	0	0	10	0	0	0
325061	VOEHRINGEN	201	310	223	22.4	570	0	0	0	25	0	0	0
325064	WELLENDINGEN	119	178	140	19.1	205	0	0	0	8	0	0	0
325069	ZIMMERN OB ROTTWEIL	249	457	252	21.0	347	0	0	0	14	0	0	0
326	LKR SCHWARZW.-BAAR-KR.	9222	16571	11202	18.5	16489	1161	5604	7208	682	115	209	220
326003	BAD DUERRHEIM,STADT	426	749	496	16.4	628	0	450	0	27	0	16	0
326005	BLUMBERG,STADT	556	957	628	20.9	965	75	490	0	38	7	18	0
326006	BRAEUNLINGEN,STADT	319	521	376	21.8	583	0	0	0	25	0	0	0
326075	BRIGACHTAL	308	443	240	20.7	527	0	0	0	23	0	0	0
326010	DAUCHINGEN	137	212	146	18.5	193	0	0	0	9	0	0	0
326012	DONAUESCHINGEN,STADT	823	1500	973	18.6	1372	224	1025	1438	53	22	41	42
326017	FURTWANGEN,STADT	448	835	742	18.9	817	96	391	639	34	10	15	18
326020	GUETENBACH	62	127	103	19.7	146	0	0	0	6	0	0	0
326027	HUEFINGEN,STADT	311	617	388	21.2	591	43	0	0	23	5	0	0
326031	KÖNIGSFELD I. SCHWARZW.	209	515	429	21.2	397	70	165	382	17	0	6	14

1) NUR KLASSENSTUFEN 5 BIS 11

Noch: 2. Allgemeinbildendes Schulwesen 1980

GE BIETS STAND 1.1.80	LAND	BEVÖLKERUNG IM SCHULPFL. ALTER 1980				ÖFFENTLICHE UND PRIVATE ALLGEMEINBILDENDE SCHULEN 1980/81								
	REGIERUNGSBEZIRK (RB)	NACH ALTERSGRUPPEN			6-18 JÄHRIGE IN % DER WOHNBEV	SCHÜLER INSGESAMT				KLASSEN INSGESAMT				
	REGION (RG)					GRUND/ HAUPT -----	SONDER SCHULEN	REAL -----	GYMNA SIEN	GRUND/ HAUPT -----	SONDER SCHULEN	REAL -----	GYMNA SIEN (1)	
	STADTKREIS (SKR)													
	LANDEKREIS (LKR)													
GEMEINDE	VON... BIS 6-10	UNTER... 10-15	JAHRE 15-18											
NOCH LKR SCHWARZW.-BAAR-KR														
326037	MOENCHWEILER	138	257	180	19.1	296	0	0	0	14	0	0	0	
326041	NIEDERESCHACH	246	382	234	19.9	464	0	0	0	20	0	0	0	
326054	SCHOENWALD I. SCHWARZW.	110	205	174	19.8	210	0	0	0	8	0	0	0	
326055	SCHONACH I. SCHWARZWALD	248	455	345	21.1	423	0	0	0	19	0	0	0	
326052	ST. GEORGEN I. SCHW., ST.	755	1287	839	18.9	1241	127	481	599	54	14	17	21	
326060	TRIBERG I. SCHWARZW. ST.	253	567	416	19.4	557	37	491	504	23	4	17	15	
326061	TUNINGEN	123	226	132	20.7	242	0	0	0	9	0	0	0	
326065	UNTERKIRCHACH	134	209	128	18.3	234	0	0	0	10	0	0	0	
326074	VILLINGEN-SCHWENN., ST.	3411	6122	3953	17.1	6158	489	2111	3646	251	53	79	110	
326068	VOEHRENBACH, STADT	205	385	280	20.1	445	0	0	0	19	0	0	0	
327	LKR TUTTLINGEN	5518	9402	6393	19.1	9814	630	3238	3399	404	60	116	101	
327002	ALDINGEN	276	499	317	19.9	484	0	0	0	20	0	0	0	
327004	BAERENTHAL	24	46	28	21.0	0	0	0	0	0	0	0	0	
327005	BALGHEIM	50	86	43	26.4	0	74	0	0	0	7	0	0	
327006	BOETTINGEN	63	104	88	21.7	209	0	0	0	10	0	0	0	
327007	BUBSHEIM	37	66	49	22.9	40	0	0	0	2	0	0	0	
327008	BUCHHEIM	24	44	31	17.8	0	0	0	0	0	0	0	0	
327009	DEILINGEN	83	123	97	22.1	84	0	0	0	4	0	0	0	
327010	DENKINGEN	110	177	131	22.6	109	0	0	0	5	0	0	0	
327011	DUERBSHEIM	66	130	85	22.2	119	0	0	0	5	0	0	0	
327012	DURCHHAUSEN	36	75	46	21.2	0	0	0	0	0	0	0	0	
327013	EGESHEIM	31	40	22	20.4	0	0	0	0	0	0	0	0	
327057	EMMINGEN-LIPTINGEN	205	299	182	21.4	382	0	0	0	16	0	0	0	
327016	FRIDINGEN A.D. DONAU, ST	160	251	174	20.4	552	36	0	0	21	3	0	0	
327017	FRITTLINGEN	97	156	103	22.5	145	0	0	0	6	0	0	0	
327018	GEISINGEN, STADT	245	400	247	16.4	408	0	0	0	17	0	0	0	
327019	GOSHEIM	178	280	232	22.7	286	66	0	0	12	6	0	0	
327020	GUNNINGEN	31	52	27	21.5	0	0	0	0	0	0	0	0	
327023	HAUSEN OB VEKENA	27	57	45	21.4	0	0	0	0	0	0	0	0	
327025	IMMENDINGEN	258	450	327	18.3	467	46	415	0	22	4	15	0	
327027	IRNDORF	36	59	59	21.2	38	0	0	0	2	0	0	0	
327029	KOENIGSHEIM	23	52	32	23.7	0	0	0	0	0	0	0	0	
327030	KOLBINGEN	69	92	72	21.1	246	0	0	0	10	0	0	0	
327033	MAHLSTETTEN	21	55	56	18.8	0	0	0	0	0	0	0	0	
327036	MUEHLHEIM A.D. DONAU, ST	186	306	191	21.8	194	0	151	0	8	0	5	0	
327038	NEUHAUSEN OB ECK	168	279	209	20.6	353	0	0	0	16	0	0	0	
327040	REICHENBACH AM HEUBERG	15	39	23	20.1	0	0	0	0	0	0	0	0	
327041	RENNISCHHAUSEN	33	58	39	22.7	0	0	0	0	0	0	0	0	
327056	RIETHHEIM-WEILHEIM	118	186	134	19.4	116	0	0	0	5	0	0	0	
327055	SEITINGEN-OBERFLACHT	105	143	97	19.4	96	0	0	0	5	0	0	0	
327046	SPAICHINGEN, STADT	525	816	513	20.2	1115	20	503	777	46	2	18	21	
327048	TALHEIM	41	77	52	17.5	0	0	0	0	0	0	0	0	
327049	TROSSINGEN, STADT	465	844	567	16.7	952	70	647	678	40	6	23	21	
327050	TUTTLINGEN, STADT	1389	2483	1674	17.6	2537	318	1020	1742	98	32	37	52	
327051	WEHINGEN	169	275	208	20.5	425	0	502	202	17	0	18	7	
327054	WUKMLINGEN	154	303	193	19.5	457	0	0	0	17	0	0	0	
R E G I O N H O C H R H E I N - B O D E N S E E														
33	RG HOCHRHEIN-BODENSEE	25340	46724	31857	18.4	46559	3770	14880	17899	1959	323	548	536	
335	LKR KUNSTANZ	9535	18154	12572	17.5	16866	1366	5916	8099	707	104	216	249	
335001	AACH, STADT	52	117	78	17.5	118	0	0	0	5	0	0	0	
335002	ALLENSBACH	239	405	359	16.8	375	0	0	0	17	0	0	0	
335098	BODMAN-LUDWIGSHAFEN	143	241	187	17.8	190	0	0	0	9	0	0	0	
335015	BUESINGEN AM HOCHRHEIN	30	69	41	13.3	33	0	0	0	2	0	0	0	
335021	EIGELTINGEN	133	273	178	21.3	395	0	0	0	16	0	0	0	
335022	ENGEN, STADT	434	752	528	19.6	805	77	489	0	35	7	19	0	
335025	GALENHOFEN	143	261	239	16.8	286	32	0	486	13	3	0	15	
335026	GAILINGEN	83	206	114	17.0	222	133	0	0	10	0	0	0	
335028	GOTTMADINGEN	377	734	469	18.0	653	0	483	0	27	0	17	0	
335035	HILZINGEN	337	578	376	20.4	603	0	0	0	25	0	0	0	
335096	HOHENFELS	91	255	100	28.6	87	0	0	0	4	0	0	0	
335043	KONSTANZ, STADT	2409	4699	3236	15.1	3885	297	1748	3077	160	29	65	101	
335055	MOOS	121	201	153	20.0	107	0	0	0	4	0	0	0	
335097	MUEHLHAUSEN-EHINGEN	166	320	198	22.7	317	0	0	0	13	0	0	0	
335057	MUEHLINGEN	89	172	96	19.9	279	0	0	0	12	0	0	0	
335061	DEHINGEN	145	318	212	19.8	279	0	0	0	13	0	0	0	
335099	ORSINGEN-NENZINGEN	131	221	140	21.9	124	24	0	0	7	3	0	0	
335063	RADOLFZELL A. BODENS. ST	1014	1849	1288	17.5	1826	125	614	1166	72	8	23	33	
335066	REICHENAU	183	312	193	14.8	309	0	0	0	13	0	0	0	
335100	RIELASINGEN-WORBLINGEN	415	817	520	18.9	663	0	415	0	30	0	16	0	

1) NUR KLASSENSTUFEN 5 BIS 11

Noch: 2. Allgemeinbildendes Schulwesen 1980

GE BIETS STAND 1.1.80	LAND REGIERUNGSBEZIRK (RB) REGION (RG) STADTKREIS (SKR) LANDKREIS (LKR) GEMEINDE	BEVOELKERUNG IM SCHULPFL. ALTER 1980				OEFFENTLICHE UND PRIVATE ALLGEMEINBILDENDE SCHULEN 1980/81							
		NACH ALTERSGRUPPEN			6-18 JAENHRIGE IN % DER WOHNBEV	SCHUELER INSGESAMT				KLASSEN INSGESAMT			
		VON... BIS UNTER... JAHRE				GRUND/ HAUPT -----	SONDER SCHULEN	REAL -----	GYMNA SIEN	GRUND/ HAUPT -----	SONDER SCHULEN	REAL -----	GYMNA SIEN 1)
		6-10	10-15	15-18									
NOCH LKR KONSTANZ													
335075	SINGEN (HOHENTWIEL),ST	1737	3396	2449	17.4	3345	544	1471	2581	137	44	52	76
335077	STEISZLINGEN	172	319	204	22.3	330	0	0	0	15	0	0	0
335079	STOCKACH,STADT	638	1149	855	20.7	1092	134	696	789	44	10	24	24
335080	TENGEN,STADT	164	340	240	18.9	354	0	0	0	16	0	0	0
335081	VOLKERTSHAUSEN	89	150	119	18.5	189	0	0	0	8	0	0	0
336	LKR LOERRACH	8556	16033	10882	18.6	15926	1441	4935	6047	677	133	182	175
336004	AITERN	32	57	33	24.2	0	23	0	0	0	2	0	0
336006	BAD BELLINGEN	109	228	163	16.8	115	11	0	0	4	4	0	0
336008	BINZEN	94	191	120	20.0	515	0	0	0	21	0	0	0
336010	BOELLEN	7	8	11	26.0	0	0	0	0	0	0	0	0
336012	BUERCHAU	8	10	17	18.2	0	0	0	0	0	0	0	0
336014	EFRINGEN-KIRCHEN	281	564	348	18.4	555	0	323	0	22	0	12	0
336019	EIMELDINGEN	67	120	73	16.3	0	0	0	0	0	0	0	0
336020	ELBENSCHWAND	6	24	13	21.9	0	0	0	0	0	0	0	0
336024	FISCHINGEN	26	46	32	20.1	0	0	0	0	0	0	0	0
336025	FROEHND	21	50	36	23.5	0	0	0	0	0	0	0	0
336105	GRENZACH-WYHLEN	565	1051	730	18.8	987	36	450	520	41	4	17	16
336106	MAEG-EHRSBERG	50	103	77	24.4	90	0	0	0	4	0	0	0
336034	HASEL	61	102	58	21.3	48	0	0	0	3	0	0	0
336036	HAUSEN IM WIESENTAL	115	187	135	19.6	241	0	0	0	13	0	0	0
336043	INZLINGEN	112	196	128	18.2	186	0	0	0	9	0	0	0
336045	KANDERN,STADT	252	548	398	18.8	507	0	422	0	22	0	15	0
336050	LOERRACH,STADT	1565	2929	2117	16.0	2907	415	957	1725	124	31	36	50
336104	MALSBURG-MARZELL	61	103	88	17.9	57	29	0	0	3	4	0	0
336057	MAULBURG	169	321	215	18.7	319	87	0	0	14	13	0	0
336060	NEUENWEG	15	34	16	15.7	0	0	0	0	0	0	0	0
336067	RAICH	10	30	8	17.7	0	0	0	0	0	0	0	0
336069	RHEINFELDEN(BADEN),ST.	1330	2534	1722	20.4	2527	431	788	1132	108	43	30	31
336073	RUEMMINGEN	92	99	57	19.4	0	0	0	0	0	0	0	0
336074	SALLNECK	16	20	12	21.7	0	0	0	0	0	0	0	0
336075	SCHALLBACH	25	45	34	19.2	0	0	0	0	0	0	0	0
336078	SCHLIENGEN	206	333	213	20.3	516	0	0	0	20	0	0	0
336079	SCHOENAU I. SCHWARZW.ST	108	183	133	19.4	500	0	0	543	18	0	0	17
336080	SCHOENENBERG	19	28	16	19.9	0	0	0	0	0	0	0	0
336081	SCHOPFHEIM,STADT	732	1360	861	18.8	1442	125	0	1073	61	8	0	30
336082	SCHWOERSTADT	117	220	145	20.6	221	0	0	0	10	0	0	0
336084	STEINEN	351	717	443	18.9	575	0	321	0	23	0	11	0
336086	TEGERNAU	19	29	29	18.0	220	0	0	0	9	0	0	0
336087	TODTNAU,STADT	271	414	330	20.3	507	0	0	0	24	0	0	0
336089	TUNAU	17	18	7	23.7	0	0	0	0	0	0	0	0
336090	UTZENFELD	27	57	42	24.7	0	0	0	0	0	0	0	0
336091	WEIL AM RHEIN,STADT	1143	2281	1446	18.7	2242	205	915	1054	94	17	34	31
336094	WEMBACH	12	23	13	18.6	0	0	0	0	0	0	0	0
336096	WIEDEN	33	69	52	30.2	62	0	0	0	4	0	0	0
336097	WIES	37	57	39	17.1	0	0	0	0	0	0	0	0
336098	WIESLET	23	27	41	19.4	0	0	0	0	0	0	0	0
336100	WITTLINGEN	26	54	32	18.1	0	0	0	0	0	0	0	0
336103	ZELL IM WIESENTAL,ST.	326	563	399	19.7	587	79	759	0	26	7	27	0
337	LKR WALDSHUT	7249	12537	8403	19.6	13767	963	4029	3753	575	86	150	112
337002	ALBBRUCK	321	534	378	21.5	620	0	0	0	26	0	0	0
337096	BAD SAECKINGEN,STADT	598	1122	782	18.1	1026	260	511	1094	43	21	20	33
337013	BERNAU	66	136	90	19.9	100	0	0	0	5	0	0	0
337022	BONNDORF I. SCHWARZW.ST	260	533	309	20.7	613	54	325	0	23	4	12	0
337027	DACHSBERG(SUEDSCHW.)	49	114	77	18.9	72	0	0	0	3	0	0	0
337030	DETTIGHOFEN	58	87	72	19.8	57	0	0	0	2	0	0	0
337032	DOGERN	82	169	117	18.3	83	0	0	0	4	0	0	0
337124	EGGINGEN	86	138	85	21.8	73	0	0	0	4	0	0	0
337038	GOERWHL	227	383	258	22.2	500	51	0	0	20	6	0	0
337039	GRAFENHAUSEN	124	198	116	22.5	245	0	0	0	9	0	0	0
337045	HAUSERN	46	101	77	18.9	50	0	0	0	3	0	0	0
337049	HERRISCHRIED	84	163	139	18.8	191	0	0	0	9	0	0	0
337051	HOECHENSCHWAND	98	106	154	18.4	226	0	0	0	11	0	0	0
337053	HOHENTENGEN A.HOCHRH.	145	260	152	19.6	345	0	0	0	16	0	0	0
337059	IBACH	21	48	37	28.6	0	0	0	0	0	0	0	0
337060	JESTETTEN	200	339	267	19.1	434	0	318	0	18	0	13	0
337062	KLETTGAU	343	592	415	21.3	700	0	0	0	28	0	0	0
337125	KUESSABERG	243	378	243	19.5	448	0	0	0	18	0	0	0
337065	LAUCHRINGEN	354	572	353	20.0	678	0	0	0	28	0	0	0
337066	LAUFENBURG(BADEN)STADT	359	604	394	19.2	665	50	334	0	27	8	12	0

1) NUR KLASSENSTUFEN 5 BIS 11

Noch: 2. Allgemeinbildendes Schulwesen 1980

GE BIETS STAND 1.1.80	LAND REGIERUNGSBEZIRK (RB) REGION (RG) STADTKREIS (SKR) LANDKREIS (LKR) GEMEINDE	BEVÖLKERUNG IM SCHULPFL. ALTER 1980				ÖFFENTLICHE UND PRIVATE ALLGEMEINBILDENDE SCHULEN 1980/81								
		NACH ALTERSGRUPPEN			6-18 JÄHRIGE IN % DER WOHNBEV	SCHÜLER INSGESAMT			KLASSEN INSGESAMT				GYMNA SIEN 11	
		VON...	BIS...	UNTER...		JAHRE	GRUND/ HAUPT	SONDER SCHULEN	REAL	GYMNA SIEN	GRUND/ HAUPT	SONDER SCHULEN		REAL
		6-10	10-15	15-18										
NOCH LKR WALDSHUT														
337070	LOTTSTETTEN	120	207	126	21.3	247	0	0	0	11	0	0	0	
337076	MURG	359	536	343	19.6	678	0	0	0	28	0	0	0	
337090	RICKENBACH	222	307	212	21.8	346	56	0	0	15	9	0	0	
337097	ST. BLASIEN, STADT	165	464	323	22.8	454	0	242	798	18	0	9	22	
337106	STUEHLINGEN, STADT	245	440	280	20.2	476	0	302	0	22	0	11	0	
337108	TODTMOOS	77	123	80	13.9	168	0	0	0	9	0	0	0	
337128	UEHLINGEN-BIRKENDDORF	248	412	216	20.2	468	0	0	0	21	0	0	0	
337126	WALDSHUT-TIENGEN, STADT	943	1661	1119	17.4	1941	492	1522	1861	78	38	55	57	
337116	WEHR, STADT	583	910	652	18.6	973	0	475	0	40	0	18	0	
337118	WEILHEIM	116	216	150	20.8	121	0	0	0	6	0	0	0	
337127	WUTACH	83	132	84	25.7	76	0	0	0	4	0	0	0	
337123	WUTGESCHINGEN	324	552	303	22.4	693	0	0	0	26	0	0	0	
R E G I O N S B E Z I R K T U E B I N G E N														
4	RB TUEBINGEN	76537	128567	86034	19.3	128128	10081	46647	55173	5320	986	1678	1646	
R E G I O N N E C K A R - A L B														
41	RG NECKAR-ALB	27940	46372	31100	18.1	45383	2722	16870	20968	1908	263	606	598	
415	LKR REUTLINGEN	11663	19477	12877	18.5	18691	1172	7112	9273	782	109	255	262	
415014	DETTINGEN AN DER ERMS	449	681	447	20.1	690	0	0	0	27	0	0	0	
415089	ENGSTINGEN	201	402	238	18.9	284	0	370	0	13	0	14	0	
415019	ENINGEN UNTER ACHALM	454	741	520	18.6	701	0	0	0	27	0	0	0	
415027	GGMADINGEN	117	163	123	19.6	188	0	0	0	9	0	0	0	
415028	GRABENSTETTEN	75	97	66	18.7	70	0	0	0	4	0	0	0	
415029	GRAFENBERG	100	211	115	21.9	114	0	0	0	5	0	0	0	
415086	GUTSBEZIRK MUENSINGEN	11	16	10	17.1	0	0	0	0	0	0	0	0	
415034	HAYINGEN, STADT	151	222	123	24.5	278	0	0	0	12	0	0	0	
415090	HOHENSTEIN	212	284	222	24.7	334	0	0	0	14	0	0	0	
415039	HUELSEN	127	217	165	19.7	288	0	0	0	12	0	0	0	
415092	LICHTENSTEIN	453	749	427	19.8	760	0	0	0	30	0	0	0	
415048	MEHRSTETTEN	61	80	55	18.2	97	0	0	0	5	0	0	0	
415050	METZINGEN, STADT	968	1588	1070	18.6	1431	152	1034	1294	58	13	38	33	
415053	MUENSINGEN, STADT	548	1023	684	19.9	1055	126	515	555	42	13	18	16	
415058	PFRUNSTETTEN	88	132	89	23.8	103	0	0	0	4	0	0	0	
415059	PFULLINGEN, STADT	716	1246	860	17.6	990	112	1099	1145	42	8	40	32	
415060	PLIEZHAUSEN	373	607	361	20.9	604	0	408	0	28	0	15	0	
415061	REUTLINGEN, STADT	4157	7221	4820	17.0	6699	687	2777	5108	285	66	98	148	
415062	RIEDERICH	207	353	186	20.9	320	0	0	0	12	0	0	0	
415088	ROEMERSTEIN	214	332	219	22.4	446	0	0	0	18	0	0	0	
415091	SONNENBUEHL	370	523	345	21.8	595	0	0	0	25	0	0	0	
415093	ST. JOHANN	236	401	265	20.5	436	0	0	0	18	0	0	0	
415073	TROCHTELFINGEN, STADT	305	508	334	22.3	536	0	0	0	24	0	0	0	
415078	URACH, STADT	538	838	545	17.5	757	95	728	1171	32	9	26	33	
415087	WALDDURFHAESLACH	209	328	184	21.0	363	0	0	0	13	0	0	0	
415080	WANNWEIL	207	331	249	17.0	310	0	0	0	13	0	0	0	
415085	ZWIEFALTEN	116	183	155	17.2	242	0	181	0	10	0	6	0	
416	LKR TUEBINGEN	7461	12294	8222	16.2	11551	798	4032	6309	489	78	142	174	
416048	AMMERBUCH	485	791	490	20.1	782	35	0	0	38	3	0	0	
416006	BODEL SHAUSEN	260	398	241	20.2	429	0	0	0	16	0	0	0	
416009	DETTENHAUSEN	232	397	248	18.5	345	0	0	0	13	0	0	0	
416011	DUSZLINGEN	175	333	234	16.9	332	0	324	0	13	0	12	0	
416015	GOMARINGEN	326	548	362	19.2	525	0	0	0	23	0	0	0	
416018	HIRRLINGEN	129	193	131	22.1	302	0	0	0	11	0	0	0	
416022	KIRCHENTELLINSFURT	202	369	268	17.8	324	0	412	0	13	0	16	0	
416023	KUSTERDINGEN	321	520	317	17.2	492	0	0	0	21	0	0	0	
416025	MOESSINGEN, STADT	776	1281	899	20.4	1220	285	849	1289	51	32	30	37	
416026	NEHREN	113	213	139	17.1	214	0	0	0	9	0	0	0	
416049	NEUSTETTEN	108	174	94	19.7	108	0	0	0	5	0	0	0	
416031	OFTERDINGEN	199	254	170	17.7	257	0	0	0	11	0	0	0	
416036	ROTTENBURG A. NECKAR, ST	1671	2761	1891	19.9	2740	109	1378	1339	109	12	47	36	
416050	STARZACH	148	274	198	21.0	300	0	0	0	14	0	0	0	
416041	TUEBINGEN, STADT	2316	3788	2540	11.8	3181	369	1069	3681	142	31	37	101	

1) NUR KLASSENSTUFEN 5 BIS 11

GE BIETS STAND 1.1.80	LAND REGIERUNGSBEZIRK (RB) REGION (RG) STADTKREIS (SKR) LANDKREIS (LKR) GEMEINDE	BEVÖLKERUNG IM SCHULPFL. ALTER 1980				ÖFFENTLICHE UND PRIVATE ALLGEMEINBILDENDE SCHULEN 1980/81							
		NACH ALTERSGRUPPEN			6-18 JÄHRIGE IN % DER WOHNBEV	SCHÜLER INSGESAMT				KLASSEN INSGESAMT			
		VON... BIS 6-10	10-15	15-18		GRUND/ HAUPT -----	SONDER SCHULEN	REAL -----	GYMNA SIEN	GRUND/ HAUPT -----	SONDER SCHULEN	REAL -----	GYMNA SIEN 11
417	LKR ZOLLERNALBKREIS	8816	14601	10001	19.3	15141	752	5726	5386	637	76	209	162
417079	ALBSTADT, STADT	2130	3616	2561	17.3	3758	222	1691	1579	154	22	61	45
417002	BALINGEN, STADT	1524	2585	1667	19.4	2593	198	1173	1427	105	18	41	39
417008	BISINGEN	394	602	408	19.5	599	40	325	0	25	4	12	0
417010	BITZ	167	260	207	18.0	291	0	0	0	13	0	0	0
417013	BURLADINGEN, STADT	671	1125	781	21.5	1141	31	404	319	47	3	14	11
417014	DAUTMERGEN	20	23	18	18.7	0	0	0	0	0	0	0	0
417015	DORMETTINGEN	43	74	47	21.4	57	0	0	0	2	0	0	0
417016	DOTTERNHAUSEN	80	134	73	22.5	146	0	0	0	8	0	0	0
417022	GEISLINGEN, STADT	268	519	349	22.4	511	0	0	0	22	0	0	0
417023	GRUSSELFINGEN	110	166	85	21.8	216	0	0	0	10	0	0	0
417025	HAIGERLÜCH, STADT	535	858	590	21.2	870	25	404	238	36	3	18	9
417029	HAUSEN AM TANN	17	23	18	14.6	0	0	0	0	0	0	0	0
417031	HECHINGEN, STADT	723	1219	874	17.6	1106	102	576	1291	46	13	20	34
417036	JUNGINGEN	46	130	92	18.9	102	0	0	0	5	0	0	0
417044	MESZSTETTEN, STADT	508	790	541	18.7	769	54	494	278	36	5	19	12
417045	NUSPLINGEN	136	194	135	23.5	242	0	0	0	11	0	0	0
417047	OBERNHEIM	101	137	88	22.3	249	0	0	0	10	0	0	0
417051	RANGENDINGEN	284	415	298	23.3	544	80	0	0	22	8	0	0
417052	RATSHAUSEN	48	74	43	24.0	0	0	0	0	0	0	0	0
417054	ROSENFELD, STADT	311	516	322	22.0	561	0	0	254	23	0	0	12
417057	SCHOENBERG, STADT	192	324	211	21.3	592	0	335	0	25	0	12	0
417063	STRASZBERG	138	176	145	19.2	238	0	0	0	11	0	0	0
417071	WEILEN UNTER D. RINNEN	20	40	41	23.8	0	0	0	0	0	0	0	0
417075	WINTERLINGEN	328	563	387	20.0	556	0	324	0	26	0	12	0
417078	ZIMMERN UNTER DER BURG	22	38	20	21.6	0	0	0	0	0	0	0	0
R E G I O N D O N A U - I L L E R													
42	KG DONAU-ILLER	21375	35673	23893	19.6	36304	2666	13299	14953	1499	250	478	444
421	SKR ULM	4208	6874	4762	15.7	6541	850	3266	6148	276	83	113	180
421000	ULM, STADT	4208	6874	4762	15.7	6541	850	3266	6148	276	83	113	180
425	LKR ALB-DONAU-KREIS	8894	14386	9745	20.6	15048	747	4854	3602	628	66	172	105
425002	ALLMENDINGEN	253	410	262	22.7	556	10	0	0	23	2	0	0
425004	ALTHEIM	44	59	30	26.1	0	0	0	0	0	0	0	0
425005	ALTHEIM (ALB)	88	128	87	21.3	133	0	0	0	5	0	0	0
425008	AMSTETTEN	205	318	172	21.4	524	0	0	0	22	0	0	0
425011	ASSELFINGEN	44	70	54	21.0	44	0	0	0	2	0	0	0
425013	BALLENDORF	31	61	35	20.4	113	0	0	0	4	0	0	0
425140	BALZHEIM	108	132	92	20.8	93	0	0	0	4	0	0	0
425014	BEIMERSTETTEN	85	155	106	19.7	92	0	0	0	4	0	0	0
425017	BERGHUELEN	97	167	95	21.8	237	0	0	0	10	0	0	0
425019	BERNSTADT	92	151	85	20.1	101	0	0	0	4	0	0	0
425020	BLAUBEUREN, STADT	554	907	663	17.8	885	78	521	678	37	8	18	20
425141	BLAUSTEIN	656	1131	724	18.3	963	47	439	0	42	5	16	0
425022	BOERSLINGEN	10	12	8	19.4	0	0	0	0	0	0	0	0
425024	BREITINGEN	10	11	7	13.1	0	0	0	0	0	0	0	0
425028	DIETENHEIM, STADT	275	460	308	20.3	551	36	0	0	23	3	0	0
425031	DORNSTADT	420	745	478	18.9	775	75	420	0	32	6	15	0
425033	EHINGEN (DONAU), STADT	1351	1923	1379	21.2	2232	131	811	1331	88	13	29	36
425035	EMERINGEN	5	15	9	19.9	0	0	0	0	0	0	0	0
425036	EMERKINGEN	53	67	34	25.9	0	0	0	0	0	0	0	0
425039	ERBACH	535	975	637	20.3	999	39	488	0	42	3	17	0
425050	GRIESINGEN	47	69	48	23.5	37	0	0	0	2	0	0	0
425052	GRUNDSHEIM	14	22	14	23.9	0	0	0	0	0	0	0	0
425055	HAUSEN AM BUSSEN	20	18	11	22.4	0	0	0	0	0	0	0	0
425139	HEROLDSTATT	101	169	118	21.2	199	0	0	0	8	0	0	0
425062	HOLZKIRCH	10	18	22	20.5	0	0	0	0	0	0	0	0
425064	HUETTISHEIM	74	123	71	22.4	79	0	0	0	4	0	0	0
425137	ILLERKIRCHBERG	193	324	228	19.9	200	0	0	0	8	0	0	0
425066	ILLERRIEDEN	180	261	166	21.7	189	0	0	0	8	0	0	0
425071	LAICHINGEN, STADT	470	812	556	21.8	811	97	612	536	35	7	22	17
425072	LANGENAU, STADT	607	1010	630	19.3	1190	94	731	807	48	7	24	22
425073	LAUTERACH	24	49	22	20.0	23	0	0	0	1	0	0	0
425075	LONSEE	202	292	184	20.6	190	0	0	0	8	0	0	0
425079	MERKLINGEN	77	146	86	22.3	111	0	0	0	5	0	0	0
425081	MUNDERKINGEN, STADT	282	410	312	20.7	681	68	653	0	27	5	24	0
425083	NEENSTETTEN	34	65	46	22.3	0	0	0	0	0	0	0	0

1) NUR KLASSENSTUFEN 5 BIS 11

Noch: 2. Allgemeinbildendes Schulwesen 1980

GE BIETS STAND 1.1.80	LAND REGIERUNGSBEZIRK (RB) REGION (RG) STADTKREIS (SKR) LANDKREIS (LKR) GEMEINDE	BEVÖLKERUNG IM SCHULPFL. ALTER 1980				ÖFFENTLICHE UND PRIVATE ALLGEMEINBILDENDE SCHULEN 1980/81							
		NACH ALTERSGRUPPEN			6-18 JÄHRIGE IN % DER WOHNBEV	SCHÜLER INSGESAMT				KLASSEN INSGESAMT			
		VON... 6-10	BIS... 10-15	JAHRE 15-18		GRUND/ HAUPT ----- SCHULEN	SONDER SCHULEN	REAL -----	GYMNA SIEN	GRUND/ HAUPT ----- SCHULEN	SONDER SCHULEN	REAL -----	GYMNA SIEN 1)
NOCH LKR ALB-DONAU-KREIS													
425084	NELLINGEN	81	135	99	21.9	206	0	0	0	9	0	0	0
425085	NERENSTETTEN	19	23	13	18.2	0	0	0	0	0	0	0	0
425088	OBERDISCHINGEN	77	123	88	18.6	291	0	0	0	12	0	0	0
425090	OBERMARCHTAL	77	150	77	24.1	99	0	179	0	4	0	7	0
425091	OBERSTADION	86	120	78	23.8	244	0	0	0	10	0	0	0
425092	OELLINGEN	27	41	21	22.9	0	0	0	0	0	0	0	0
425093	OEPFINGEN	124	187	125	23.6	182	0	0	0	9	0	0	0
425097	RAMMINGEN	63	98	70	23.5	66	0	0	0	3	0	0	0
425098	RECHTENSTEIN	21	27	22	23.7	0	0	0	0	0	0	0	0
425104	ROTTENACKER	103	151	120	20.7	97	0	0	0	4	0	0	0
425108	SCHELKLINGEN,STADT	314	627	566	23.9	628	72	0	250	30	7	0	10
425110	SCHNÜERPFLINGEN	85	101	66	22.9	79	0	0	0	4	0	0	0
425112	SETZINGEN	34	46	37	22.1	0	0	0	0	0	0	0	0
425138	STAIG	151	272	186	21.9	514	0	0	0	22	0	0	0
425123	UNTERMARCHTAL	27	63	46	15.2	0	0	0	0	0	0	0	0
425124	UNTERSTADION	37	52	24	20.7	0	0	0	0	0	0	0	0
425125	UNTERWACHINGEN	13	19	6	27.0	0	0	0	0	0	0	0	0
425130	WEIDENSTETTEN	57	84	75	21.3	216	0	0	0	8	0	0	0
425134	WESTERHEIM	153	227	144	23.6	327	0	0	0	13	0	0	0
425135	WESTERSTETTEN	94	155	103	21.2	91	0	0	0	4	0	0	0
426	LKR BIBERACH	8273	14413	9386	21.1	14715	1069	5179	5203	595	101	193	159
426001	ACHSTETTEN	204	299	164	22.9	366	0	0	0	16	0	0	0
426005	ALLESCHAUSEN	18	40	41	23.1	115	0	0	0	4	0	0	0
426006	ALLMANNSWEILER	14	27	18	23.7	0	0	0	0	0	0	0	0
426008	ALTHEIM	91	182	106	23.0	108	0	0	0	4	0	0	0
426011	ATTENWEILER	103	169	114	24.8	105	40	0	0	4	5	0	0
426013	BAD BUCHAU,STADT	174	345	228	19.4	506	16	0	239	19	1	0	11
426014	BAD SCHUSSENRIED,STADT	357	620	433	18.3	563	0	474	158	24	0	17	6
426019	BERKHEIM	121	226	142	25.9	207	105	0	0	9	8	0	0
426020	BETZENWEILER	26	73	53	23.9	0	0	0	0	0	0	0	0
426021	BIBERACH A.D.RISZ,ST.	1228	2299	1585	18.1	2203	278	1346	2475	87	29	50	67
426028	BURGRIEDEN	134	272	188	24.6	326	0	0	0	13	0	0	0
426031	DETTINGEN AN DER ILLER	91	158	110	22.2	146	0	0	0	6	0	0	0
426035	DÜRMMENTINGEN	116	270	153	23.8	232	123	0	0	9	14	0	0
426036	DÜRNNAU	30	41	19	24.2	0	0	0	0	0	0	0	0
426038	EBERHARDZELL	190	301	184	21.9	362	0	0	0	17	0	0	0
426043	ERLENMOOS	95	170	106	27.8	99	0	0	0	4	0	0	0
426044	EROLZHEIM	97	179	129	21.3	166	0	449	0	6	0	17	0
426045	ERTINGEN	247	445	247	23.6	572	0	168	0	22	0	7	0
426135	GUTENZELL-HUERBEL	92	123	109	22.1	165	0	0	0	8	0	0	0
426058	HOCHDORF	103	168	109	21.1	0	0	0	0	0	0	0	0
426062	INGOLDINGEN	131	233	126	21.0	348	0	0	0	13	0	0	0
426064	KANZACH	23	43	32	22.5	0	0	0	0	0	0	0	0
426065	KIRCHBERG AN DER ILLER	86	157	97	21.8	186	0	0	0	7	0	0	0
426066	KIRCHDORF AN DER ILLER	145	240	154	22.7	303	0	0	0	14	0	0	0
426067	LANGENENSLINGEN	165	301	193	21.6	163	0	0	0	7	0	0	0
426070	LAUPHEIM,STADT	806	1270	871	19.7	1402	143	742	734	57	9	26	22
426071	MASELHEIM	198	333	217	20.1	190	0	0	0	9	0	0	0
426073	NIETTINGEN	214	291	173	23.7	347	0	0	0	14	0	0	0
426074	MITTELBIERACH	145	257	168	22.1	331	0	0	0	14	0	0	0
426078	MOOSBURG	7	23	10	23.5	0	0	0	0	0	0	0	0
426087	ÖCHSENHAUSEN,STADT	329	613	468	21.4	836	59	512	571	31	5	19	21
426090	ÖGGELSHAUSEN	52	79	61	23.7	69	0	0	0	4	0	0	0
426097	RIEDLINGEN,STADT	421	807	543	20.7	710	181	885	1026	27	12	34	32
426100	ROT AN DER ROT	240	372	262	23.5	386	0	0	0	15	0	0	0
426134	SCHÖMMERHOFEN	397	586	391	23.2	673	73	0	0	25	12	0	0
426108	SCHWENDI	328	570	299	23.0	493	51	603	0	21	6	23	0
426109	SEEKIRCH	14	36	14	31.5	0	0	0	0	0	0	0	0
426113	STEINHAUSEN A.D.ROTTUM	98	181	92	23.2	98	0	0	0	4	0	0	0
426117	TANNHEIM	113	200	133	22.7	240	0	0	0	10	0	0	0
426118	TIEFENBACH	42	48	24	29.2	0	0	0	0	0	0	0	0
426120	UMMENDORF	197	348	235	22.7	549	0	0	0	23	0	0	0
426121	UNLINGEN	151	232	123	25.0	296	0	0	0	11	0	0	0
426124	ÜTTENWEILER	170	257	172	21.9	306	0	0	0	13	0	0	0
426125	WÄIN	75	115	65	20.5	144	0	0	0	6	0	0	0
426128	WARTHÄUSEN	195	414	225	21.7	404	0	0	0	18	0	0	0

1) NUR KLASSENSTUFEN 5 BIS 11

GE BIETS STAND 1.1.80	LAND REGIERUNGSBEZIRK (RB) REGION (RG) STADTKREIS (SKR) LANDKREIS (LKR) GEMEINDE	BEVÖLKERUNG IM SCHULPFL. ALTER 1980				ÖFFENTLICHE UND PRIVATE ALLGEMEINBILDENDE SCHULEN 1980/81							
		NACH ALTERSGRUPPEN			6-18 JÄHRIGE IN % DER WOHNBEV	SCHÜLER INSGESAMT				KLASSEN INSGESAMT			
		VON... BIS UNTER... JAHRE				GRUND/ HAUPT	SONDER SCHULEN	REAL	GYMNA SIEN	GRUND/ HAUPT	SONDER SCHULEN	REAL	GYMNA SIEN
		6-10	10-15	15-18									
R E G I O N B O D E N S E E - O B E R S C H W A B E N													
43	RG BODENSEE-OBERSCHW.	27222	46522	31041	20.3	46441	4693	16478	19252	1913	473	594	604
435	LKR BODENSEE-KREIS	8436	14780	9714	19.3	13745	1325	5723	5977	570	130	199	179
435005	BERMATINGEN	212	361	203	22.1	202	0	0	0	8	0	0	0
435010	DAISENDORF	63	99	54	17.8	0	0	0	0	0	0	0	0
435067	DEGGENHAUSEN	159	282	199	20.8	316	0	0	0	15	0	0	0
435013	ERISKIRCH	185	310	200	19.8	192	0	0	0	8	0	0	0
435015	FRICKINGEN	105	207	152	20.7	106	0	0	0	5	0	0	0
435016	FRIEDRICHSHAFEN, STADT	2493	4257	2878	18.5	4279	374	2177	2149	175	33	71	64
435018	HAGNAU AM BODENSEE	53	115	46	16.0	46	0	0	0	2	0	0	0
435020	HEILIGENBERG	124	241	157	20.6	80	139	0	0	4	12	0	0
435024	IMMENSTAAD	295	427	270	17.9	364	0	0	127	17	0	0	4
435029	KRESSBRONN AM BODENSEE	336	604	392	20.4	593	36	500	0	23	4	18	0
435030	LANGENARGEN	292	507	276	19.2	397	0	0	0	16	0	0	0
435034	MARKDORF, STADT	626	1032	600	21.4	1307	116	840	938	49	8	30	29
435035	MECKENBEUREN	561	1023	639	21.4	912	192	0	0	39	30	0	0
435036	MEERSBURG, STADT	202	332	254	15.3	437	0	0	245	20	0	0	7
435042	NEUKIRCH	128	193	133	22.6	218	0	0	0	8	0	0	0
435045	ÜBERTEURINGEN	170	281	201	22.0	155	0	0	0	8	0	0	0
435047	OWINGEN	164	290	200	23.0	287	0	0	0	12	0	0	0
435052	SALEM	403	755	563	22.1	819	117	474	488	32	13	18	17
435053	SIPPLINGEN	84	167	107	17.5	208	0	0	0	9	0	0	0
435054	STETTEN	35	71	49	17.1	43	0	0	0	2	0	0	0
435057	TETTANANG, STADT	787	1353	885	20.4	1331	122	866	922	57	10	30	27
435059	UEBERLINGEN, STADT	726	1477	978	17.0	1049	229	866	1108	43	20	32	31
435066	UHLINGEN-MUEHLHOFEN	233	396	278	18.2	404	0	0	0	18	0	0	0
436	LKR RAVENSBURG	12585	20964	13770	20.5	21692	2543	6965	8251	881	253	251	264
436001	ACHBERG	63	119	77	24.0	67	0	0	0	3	0	0	0
436003	AICHSTETTEN	150	233	149	25.2	266	0	0	0	11	0	0	0
436004	AITRACH	169	244	141	21.8	328	0	0	0	13	0	0	0
436005	ALTSHAUSEN	245	369	206	16.3	646	157	0	182	22	16	0	8
436006	AMTZELL	149	211	155	19.4	283	0	0	0	12	0	0	0
436094	ARGENBUHL	309	504	334	23.0	670	0	0	0	28	0	0	0
436008	AULENDORF, STADT	398	596	382	20.7	543	28	228	527	20	3	11	19
436009	BAD WALDSEE, STADT	841	1349	804	20.8	1483	115	627	584	60	8	25	19
436010	BAD WÜRZACH, STADT	745	1315	844	24.5	1402	117	318	552	61	9	12	20
436011	BAIENFURT	358	650	413	22.5	472	68	0	0	17	5	0	0
436012	BAINDT	256	389	240	22.4	504	0	0	0	22	0	0	0
436013	BERG	206	358	229	23.3	277	0	0	0	13	0	0	0
436014	BERGATREUTE	142	253	176	24.5	329	0	0	0	13	0	0	0
436018	BODNEGG	144	226	176	21.1	259	80	410	0	11	7	15	0
436019	BOMS	14	48	35	22.7	0	0	0	0	0	0	0	0
436024	EBENWEILER	48	73	30	21.5	28	0	0	0	1	0	0	0
436093	EBERSBACH-MUSBACH	69	100	71	21.4	67	0	0	0	3	0	0	0
436027	EICHSTEGEN	21	22	32	19.3	0	0	0	0	0	0	0	0
436032	FLEISCHWANGEN	27	58	35	29.3	0	0	0	0	0	0	0	0
436096	FRONREUTE	186	309	175	21.7	322	0	0	0	13	0	0	0
436039	GRUENKRAUT	128	223	150	21.3	105	0	0	0	4	0	0	0
436040	GUGGENHAUSEN	10	15	16	21.9	0	0	0	0	0	0	0	0
436095	HORGENZELL	238	387	254	24.3	448	121	0	0	18	24	0	0
436047	HOSZKIRCH	29	45	36	21.2	0	0	0	0	0	0	0	0
436049	ISNY IM ALLGAEU, STADT	578	1052	859	19.6	1127	190	0	662	45	18	0	20
436052	KISZLEGG	432	687	403	21.1	651	78	327	0	25	8	12	0
436053	KOENIGSEGGWALD	31	62	34	22.9	0	0	0	0	0	0	0	0
436055	LEUTKIRCH I. ALLGAEU, ST	1188	1974	1245	22.1	2064	211	892	691	86	21	31	20
436064	RAVENSBURG, STADT	1982	3405	2278	18.1	3757	329	1839	2533	147	31	62	80
436067	RIEDHAUSEN	26	39	31	24.7	138	0	0	0	7	0	0	0
436069	SCHLIER	178	253	173	19.0	259	0	0	0	12	0	0	0
436077	UNTERWALDHAUSEN	12	14	8	16.4	0	0	0	0	0	0	0	0
436078	VOGT	212	374	213	21.6	352	0	0	0	14	0	0	0
436079	WALDBURG	114	207	122	22.0	231	0	0	0	11	0	0	0
436081	WANGEN I. ALLGAEU, STADT	1257	2042	1316	19.8	2222	296	1026	988	91	12	36	30
436082	WEINGARTEN, STADT	983	1642	1166	17.2	1317	401	987	1129	51	52	34	34
436083	WILHELMSDORF	287	536	364	26.9	353	352	311	403	16	39	13	14
436085	WOLFEGG	177	266	176	21.4	360	0	0	0	16	0	0	0
436087	WOLPERTSWENDE	183	315	222	22.1	362	0	0	0	15	0	0	0

Noch: 2. Allgemeinbildendes Schulwesen 1980

GE BIETS STAND 1.1.80	LAND REGIERUNGSBEZIRK (RB) REGION (RG) STADTKREIS (SKR) LANDKREIS (LKR) GEMEINDE	BEVÖLKERUNG IM SCHULPFL. ALTER 1980				ÖFFENTLICHE UND PRIVATE ALLGEMEINBILDENDE SCHULEN 1980/81							
		NACH ALTERSGRUPPEN			6-18 JÄHRIGE IN % DER WOHNBEV	SCHÜLER INSGESAMT				KLASSEN INSGESAMT			
		VON... BIS UNTER... JAHRE				GRUND/ HAUPT -----	SONDER SCHULEN	REAL -----	GYMNA SIEN	GRUND/ HAUPT -----	SONDER SCHULEN	REAL -----	GYMNA SIEN 1)
		6-10	10-15	15-18									
437	LKR SIGMARINGEN	6201	10778	7557	21.5	11004	825	3790	5024	462	90	144	161
437005	BEURON	55	69	55	14.9	0	0	0	0	0	0	0	0
437008	BINGEN	164	216	149	20.8	152	0	0	0	6	0	0	0
437031	GAMMERTINGEN, STADT	355	602	376	22.5	683	122	643	464	28	19	24	15
437044	HERBERTINGEN	257	410	260	23.1	510	0	0	0	24	0	0	0
437124	HERDWANGEN-SCHOENACH	121	154	107	20.5	123	0	0	0	5	0	0	0
437047	HETTINGEN, STADT	123	198	137	23.5	127	48	0	0	8	5	0	0
437053	HOHENTENGEN	239	398	278	22.3	562	0	0	0	22	0	0	0
437056	ILLMENSEE	81	116	75	19.5	77	0	0	0	4	0	0	0
437059	INZICKOFEN	113	228	134	21.0	122	0	0	0	6	0	0	0
437065	KRAUCHENWIES	224	424	265	22.9	472	0	0	0	20	0	0	0
437072	LEIBERTINGEN	121	198	122	23.9	268	0	0	0	11	0	0	0
437076	MENGEN, STADT	499	844	541	21.7	934	99	483	329	37	7	18	12
437078	MESZKIRCH, STADT	349	623	497	21.7	689	67	370	393	31	6	15	14
437082	NEUFRA	107	167	105	21.6	102	0	0	0	4	0	0	0
437086	OSTRACH	274	486	289	21.1	512	0	184	0	21	0	7	0
437088	PFULLENDORF, STADT	635	1036	691	22.6	1279	108	333	384	50	10	13	13
437123	SAULDORF	100	252	169	23.8	289	0	0	0	13	0	0	0
437100	SAULGAU, STADT	850	1584	1157	22.2	1210	145	757	1311	46	16	27	38
437101	SCHER, STADT	118	219	143	21.3	114	0	0	0	5	0	0	0
437102	SCHWENNINGEN	90	164	130	23.8	181	0	0	0	8	0	0	0
437104	SIGMARINGEN, STADT	641	1280	939	19.0	1060	210	810	1737	46	24	30	55
437105	SIGMARINGENDORF	181	314	218	20.9	406	0	0	0	18	0	0	0
437107	STETTEN A. KALTEN MARKT	240	497	307	18.1	517	26	210	0	23	3	10	0
437114	VERINGENSTADT, STADT	132	184	137	21.1	312	0	0	0	14	0	0	0
437116	WALD	132	315	276	28.3	303	0	0	406	12	0	0	14

1) NUR KLASSENSTUFEN 5 BIS 11

Entwicklung der 6 bis 18 jährigen 1976 bis 1980

Zunahme in %



Abnahme in %



0 bis unter 4%



4 II II 6%



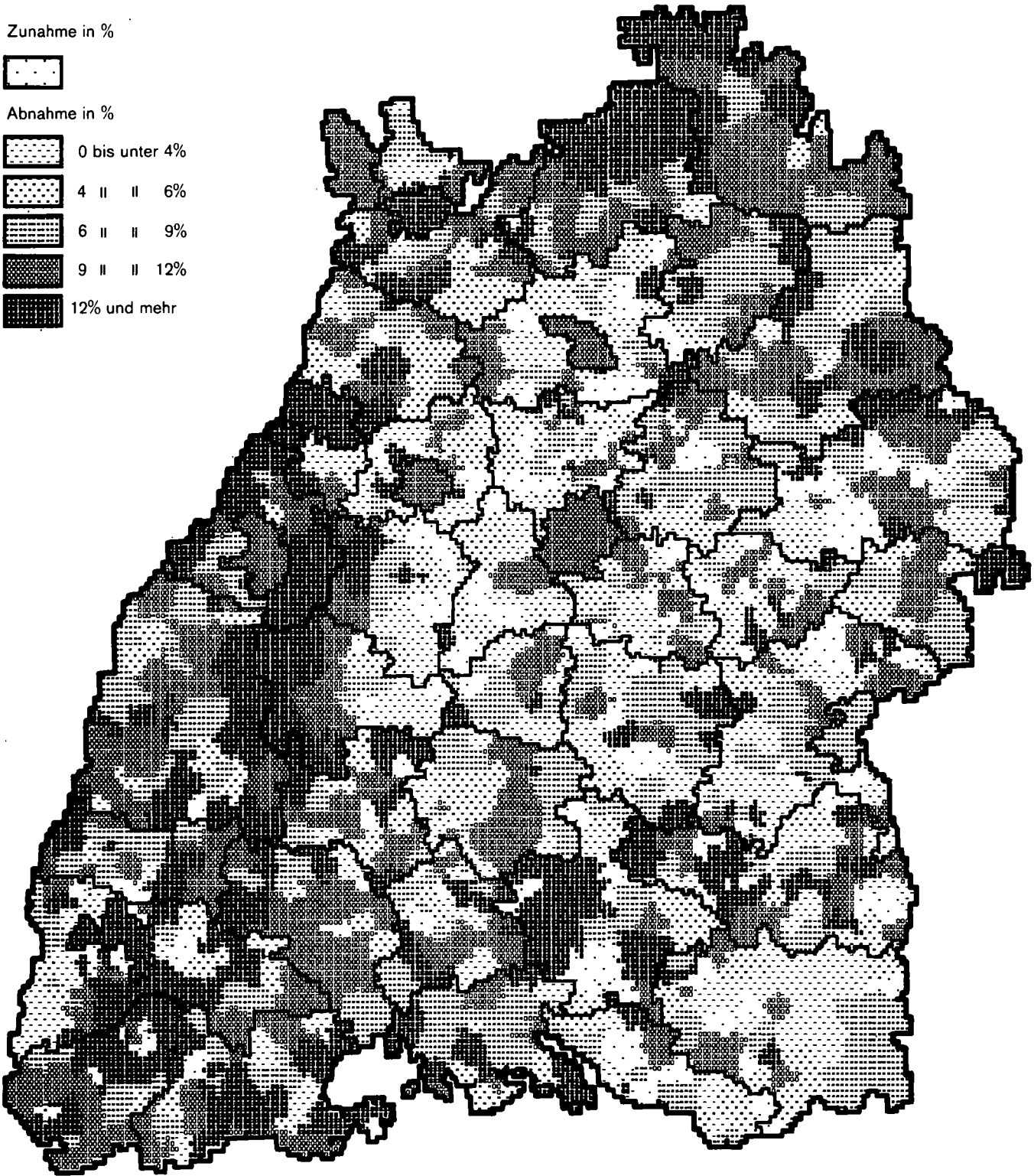
6 II II 9%



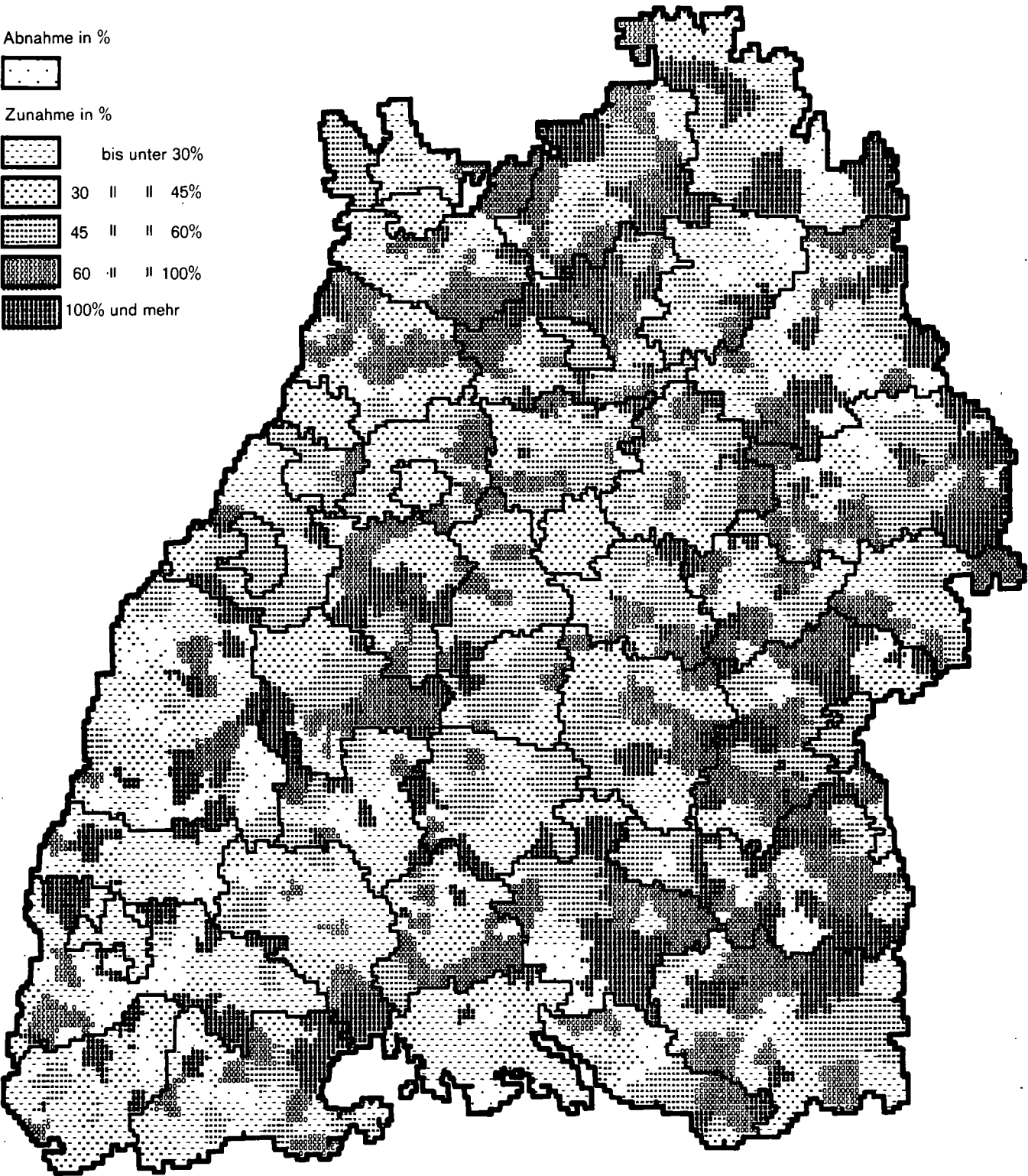
9 II II 12%



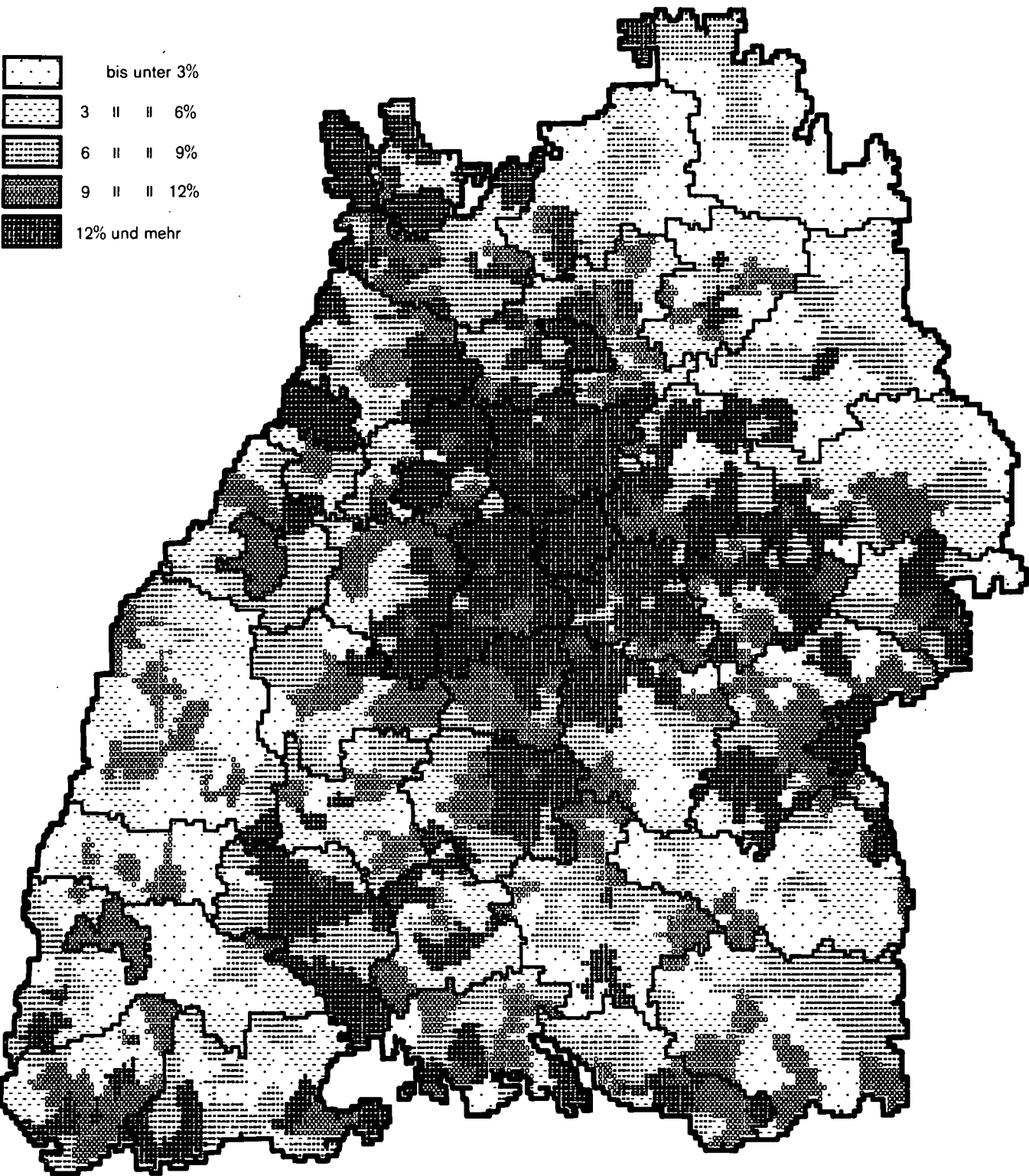
12% und mehr



Entwicklung der 6 bis 18 jährigen Ausländer 1976 bis 1980



Ausländeranteil an der 6 bis 18 jährigen Wohnbevölkerung 1980



**Versicherungspflichtig beschäftigte
Arbeitnehmer**

3. Versicherungspflichtig beschäftigte Arbeitnehmer am 30.6.1980

GE BIETS STAND L.1.80	LAND REGIERUNGSBEZIRK (RB) REGION (RG) STADTKREIS (SKR) LANDKREIS (LKR) GEMEINDE	VERS.PFLICHTIG BESCHAEFTIGTE ARBEITNEHMER		DARUNTER IN WIRTSCHAFTS BEREICH			STELLUNG IM BERUF				AUSLAENDISCHE ARBEITNEHMER	
		INS GESAMT	MAENNL	PRODU ZIEREND GEWERBE	HANDEL UND VERKEHR	SONST (DIENST LEISTG)	ARBEITER		ANGESTELLTE		ANZAHL	ANTEIL IN %
							INS GESAMT	MAENNL	INS GESAMT	MAENNL		
	LD BADEN-WUERTTEMBERG	3437982	2053942	2005481	523820	875439	1952504	1368888	1485478	685054	494522	14.4
	R E G I E R U N G S B E Z I R K S T U T T G A R T											
1	RB STUTTGART	1366073	832121	811305	213664	329036	755056	542344	611017	289777	236752	17.3
	R E G I O N M I T T L E R E R N E C K A R											
11	RG MITTLERER NECKAR	987644	601858	573582	160887	246876	520101	375188	467543	226670	196757	19.9
111	SKR STUTTGART	363050	221151	162047	71946	127703	154060	116014	208990	105137	69210	19.1
111000	STUTTGART,L.-HAUPTST.	363050	221151	162047	71946	127703	154060	116014	208990	105137	69210	19.1
115	LKR BOEBLINGEN	126589	82555	86785	16303	22815	75749	56946	50840	25609	27977	22.1
115001	AIDLINGEN	504	301	287	49	150	310	230	194	71	138	27.4
115002	ALTDORF	295	152	205	.	60	204	123	91	29	89	30.2
115003	BOEBLINGEN,STADT	23180	13020	11798	5491	5788	7990	4961	15190	8059	2542	11.0
115004	BGNDRF	532	287	359	98	64	403	244	129	43	139	26.1
115010	DECKENPFRONN	267	197	184	.	45	193	174	74	23	40	15.0
115013	EHNINGEN	1107	627	515	397	187	595	425	512	202	161	14.5
115015	GAERTRINGEN	949	533	593	138	217	542	404	407	129	198	20.9
115016	GAUFELDEN	324	157	160	34	120	194	128	130	29	68	21.0
115054	GRAFENAU	373	219	253	.	90	226	160	147	59	74	19.8
115021	HERRENBERG,STADT	6412	3017	2991	1071	2298	3177	2139	3235	878	973	15.2
115022	HILDRIZHAUSEN	289	179	105	.	160	164	120	125	59	37	12.8
115024	HOLZGERLINGEN	1167	653	824	105	201	749	518	416	135	192	16.5
115053	JETTINGEN	950	578	593	256	.	681	477	269	101	256	26.9
115028	LEONBERG,STADT	14524	7489	7058	2498	4878	6765	4200	7759	3289	2802	19.3
115029	MAGSTADT	1937	1137	1282	368	.	1290	843	647	294	570	29.4
115034	MGETZINGEN	484	286	392	.	41	419	262	65	24	123	25.4
115037	MUFRINGEN	465	269	262	101	.	293	202	172	67	82	17.6
115041	RENNINGEN	3106	1672	2218	475	395	2120	1279	986	393	1026	33.0
115042	KUTESHEIM	3030	1885	2587	185	251	1824	1160	1206	725	650	21.5
115044	SCHOENAICH	2353	1155	1699	279	342	1479	757	874	398	599	25.5
115045	SINDELFINGEN,STADT	55421	43334	47154	3789	4401	40711	34397	14710	8937	15388	27.8
115046	STEINENBRONN	870	552	664	.	109	540	410	330	142	205	23.6
115048	WALDENBUCH,STADT	1721	929	1362	.	209	1130	673	591	256	440	25.6
115050	WEIL DER STADT,STADT	2988	1581	1773	398	725	1839	1249	1149	332	517	17.3
115051	WEIL IM SCHOENBUCH	1398	813	1093	.	190	967	642	431	171	382	27.3
115052	WEISSACH	1943	1533	374	76	1450	944	769	999	764	286	14.7
116	LKR ESSLINGEN	166474	101344	111639	24237	29700	96398	67628	70076	33716	35944	21.6
116081	AICHTAL,STADT	1027	679	631	237	.	590	468	437	211	138	13.4
116076	AICHWALD	947	497	612	162	162	587	367	360	130	174	18.4
116004	ALTACH	1769	1276	1540	104	119	1291	1032	478	244	570	32.2
116005	ALTDORF	46	27	.	.	.	36	.	10	.	10	21.7
116006	ALTENRIET	122	52	85	11	26	84	38	38	14	27	22.1
116007	BALTMANNSEILER	577	259	394	99	.	363	200	214	59	96	16.6
116008	BEMPFLINGEN	625	328	504	59	.	487	271	138	57	146	23.4
116011	BEUREN	762	334	655	20	.	542	244	220	90	78	10.2
116012	BISSINGEN AN DER TECK	662	410	534	.	79	486	317	176	93	208	31.4
116014	DEIZISAU	2026	1154	1664	131	225	1428	856	598	298	582	28.7
116015	DENKENDURF	2003	1274	1277	295	413	1254	948	749	326	542	27.1
116016	DETTINGEN UNTER TECK	1638	1038	1065	317	.	1145	793	493	245	318	19.4
116018	ERKENBRECHTSEILER	153	81	77	.	115	74	38	7	4	2.6	
116019	ESSLINGEN A.NECKAR,ST.	48633	30810	33568	6032	8868	26821	20072	21812	10738	11718	24.1
116077	FILDERSTADT,STADT	8953	5394	5204	1313	2360	4806	3458	4147	1936	2103	23.5
116020	FRICKENHAUSEN	2596	1558	2195	123	254	1790	1113	806	445	555	21.4
116022	GRUSZBETTLINGEN	635	320	553	13	68	466	254	169	66	101	15.9
116027	HOCHDORF	286	172	159	55	64	187	143	99	29	49	17.1
116029	HCLZMADEN	234	152	200	.	28	183	132	51	20	65	27.8
116033	KIRCHHEIM U.TECK,STADT	16592	9577	11518	1971	3038	9839	6539	6753	3038	2926	17.6
116035	KGNGEN	2270	1436	1703	243	314	1370	1033	900	403	406	17.9
116036	KOHLBERG	352	218	286	13	53	222	160	130	58	39	11.1
116078	LEINFELD.-ECHTERD.,ST.	16098	9805	8178	4852	3005	8180	5665	7918	4140	3788	23.5
116079	LENNINGEN	2271	1576	2031	49	191	1779	1362	492	214	521	22.9
116037	LICHTENWALD	84	43	.	26	31	55	.	25	.	5	6.0

Noch: 3. Versicherungspflichtig beschäftigte Arbeitnehmer am 30.6.1980

GE BIETS STAND 1.1.80	LAND REGIERUNGSBEZIRK (RB) REGION (RG) STADTKREIS (SKR) LANDKREIS (LKR) GEMEINDE	VERS. PFLICHTIG BESCHAEFTIGTE ARBEITNEHMER		DARUNTER IN WIRTSCHAFTS BEREICH			STELLUNG IM BERUF				AUSLAENDISCHE ARBEITNEHMER		
		INS GESAMT	MAENNL	PRODU ZIEREND GEWERBE	HANDEL UND VERKEHR	SONST (DIENST LEISTG)	ARBEITER		ANGESTELLTE		ANZAHL	ANTEIL IN %	
							INS GESAMT	MAENNL	INS GESAMT	MAENNL			
NOCH LKR ESSLINGEN													
116041	NECKARTAILFINGEN	688	415	506	107	.	433	291	255	124	87	12.6	
116042	NECKARTENZLINGEN	1269	579	977	.	186	979	490	290	89	454	35.8	
116043	NEIDLINGEN	392	251	340	.	38	310	210	82	41	41	10.5	
116046	NEUFFEN, STADT	1420	886	1096	161	.	818	577	602	309	91	6.4	
116047	NEUHAUSEN A.D.FILDERN	3672	2366	2032	1255	.	1785	1347	1887	1019	588	16.0	
116048	NOTZINGEN	183	80	136	.	39	125	62	58	18	20	10.9	
116049	NUERTINGEN, STADT	15347	8649	9643	2122	3456	8671	5752	6676	2897	2360	15.4	
116050	OBERRÖHNINGEN	1014	751	870	.	71	568	478	446	273	164	16.2	
116053	OHMDEN	121	45	102	.	.	95	37	26	8	9	7.4	
116080	OSTFILDERN, STADT	8976	5212	4562	1805	2589	4396	3098	4580	2114	1565	17.4	
116054	OWEN, STADT	782	453	601	91	.	504	314	278	139	145	18.5	
116056	PLÖCHINGEN, STADT	5226	3236	3562	.	872	3424	2386	1802	850	1588	30.4	
116058	REICHENBACH A.D.FILS	3501	2284	3037	.	270	2243	1617	1258	667	767	21.9	
116063	SCHLAITDORF	106	60	65	26	15	67	44	39	16	14	13.2	
116068	UNTERENSINGEN	620	408	537	.	47	415	318	205	90	192	31.0	
116070	WEILHEIM A.D.TECK, ST.	2984	1824	2212	252	344	2013	1376	971	448	687	23.0	
116071	WENDLINGEN A.NECKAR, ST	4517	2873	3145	754	.	2759	1956	1758	917	1024	22.7	
116072	WERNAU(NECKAR), STADT	3382	1883	2799	169	387	2175	1258	1207	625	830	24.5	
116073	WELFSCHLUGEN	913	619	722	98	.	512	414	401	205	149	16.3	
117	LKR GOEPPINGEN	82197	49163	56074	10545	14867	51463	35364	30734	13799	13297	16.2	
117001	ADELBERG	315	133	243	.	50	221	94	94	39	41	13.0	
117002	AICHELBURG	104	78	69	20	15	71	63	33	15	21	20.2	
117003	ALBERSHAUSEN	592	383	323	186	.	350	258	242	125	78	13.2	
117006	BAD DITZENBACH	937	478	647	.	168	673	369	264	109	185	19.7	
117007	BAD UEBERKINGEN	709	450	569	.	116	523	357	186	93	33	4.7	
117009	BIRENBACH	47	28	24	.	14	25	20	22	8	6	12.8	
117010	BOEHMENKIRCH	939	461	794	54	81	770	403	169	58	143	15.2	
117011	BOERTLINGEN	69	42	39	.	.	46	38	23	4	6	8.7	
117012	BOLL	1069	437	398	75	587	472	250	557	187	77	7.2	
117014	UEGGINGEN	1058	456	664	88	295	706	316	352	140	83	7.8	
117015	DONZDORF, STADT	2237	1329	1500	250	381	1517	1043	720	286	397	17.7	
117016	DRACKENSTEIN	35	30	.	.	.	28	.	7	.	.	.	
117017	QUERNAU	354	193	296	.	30	284	168	70	25	96	27.1	
117018	EBERSBACH A.D.FILS, ST.	4912	3579	4137	288	473	3421	2800	1491	779	1186	24.1	
117019	EISLINGEN/FILS, STADT	7377	4917	5720	865	774	4470	3352	2907	1565	1326	18.0	
117020	ESCHENBACH	79	56	30	31	10	55	49	24	7	4	5.1	
117023	GAMMELSHAUSEN	90	76	67	.	.	77	72	13	4	38	42.2	
117024	GEISLINGEN A.D.ST., ST.	13516	8287	10199	1341	1898	8670	6024	4846	2263	2102	15.6	
117025	GINGEN AN DER FILS	760	434	591	83	76	533	353	227	81	143	18.8	
117026	GOEPPINGEN, STADT	29407	16167	15742	5759	7782	16274	10665	13133	5502	3714	12.6	
117028	GRUBINGEN	645	531	530	.	85	489	443	156	88	155	24.0	
117029	HATTENHOFEN	419	249	321	47	38	323	214	96	35	95	22.7	
117030	HEININGEN	685	417	409	74	192	421	318	264	99	91	13.3	
117031	HOHENSTADT	31	14	.	.	.	26	.	5	.	.	.	
117033	KUCHEN	842	450	644	.	121	509	335	333	115	69	8.2	
117061	LAUTERSTEIN, STADT	229	111	164	14	45	170	89	59	22	15	6.6	
117035	MUEHLHAUSEN IM TAELE	712	405	672	.	27	582	318	130	87	158	22.2	
117037	OTTENBACH	153	92	107	.	26	104	80	49	12	19	12.4	
117038	RECHBERGHAUSEN	384	216	208	.	107	233	176	151	40	47	12.2	
117042	SALACH	2777	1584	2319	217	199	1983	1194	794	390	689	24.8	
117043	SCHLAT	74	43	.	15	30	51	38	23	5	6	8.1	
117044	SCHLIERBACH	780	558	662	60	.	540	441	240	117	161	20.6	
117049	SUESZEN	4245	2720	3656	205	371	3070	2087	1175	633	992	23.4	
117051	UHINGEN	3573	2460	2811	340	366	2411	1851	1162	569	725	20.3	
117053	WAESCHENBEUREN	192	112	122	.	51	130	103	62	9	22	11.5	
117055	WANGEN	511	387	326	56	69	398	329	113	58	158	30.9	
117058	WIESENSTEIG, STADT	915	599	732	32	144	578	430	337	169	176	19.2	
117060	ZELL UNTER AICHELBURG	424	201	270	75	56	259	144	165	57	34	8.0	
118	LKR LUDWIGSBURG	140062	83239	85431	22941	30240	79462	55838	60600	27401	29586	21.1	
118001	AFFALTERBACH	551	264	394	86	61	359	195	192	69	83	15.1	
118003	ASPERG, STADT	2822	1592	1560	732	507	1685	1140	1137	452	632	22.4	
118006	BENNINGEN AM NECKAR	714	462	542	.	123	485	374	229	88	233	32.6	
118007	BESIGHEIM, STADT	3033	1753	2236	151	636	2031	1312	1002	441	559	18.4	
118079	BIETIGHEIM.-BISSINGEN, ST	18230	10776	13820	1799	2513	11737	7735	6493	3041	5195	28.5	
118010	BGENNIGHEIM, STADT	1956	1089	1443	100	365	1164	723	792	366	333	17.0	
118011	DITZINGEN, STADT	6361	4055	4358	816	1119	3626	2679	2735	1376	1441	22.7	
118012	EBERDINGEN	712	462	578	22	93	525	394	187	68	130	18.3	
118014	ERDMANNHAUSEN	554	336	408	.	77	349	249	205	87	108	19.5	
118015	ERLIGHEIM	173	77	52	94	.	113	59	60	18	16	9.2	

Noch: 3. Versicherungspflichtig beschäftigte Arbeitnehmer am 30.6.1980

GE BIETS STAND 1.1.80	LAND REGIERUNGSBEZIRK (RB) REGION (RG) STADTKREIS (SKR) LANDKREIS (LKR) GEMEINDE	VERS. PFLICHTIG BESCHAEFTIGTE ARBEITNEHMER		DARUNTER IN WIRTSCHAFTS BEREICH			STELLUNG IM BERUF				AUSLAENDISCHE ARBEITNEHMER		
		INS GESAMT	MAENNL	PRODU ZIEREND GEWERBE	HANDEL UND VERKEHR	SONST (DIENST LEISTG)	ARBEITER		ANGESTELLTE		ANZAHL	ANTEIL IN %	
							INS GESAMT	MAENNL	INS GESAMT	MAENNL			
NOCH LKR LUDWIGSBURG													
118078	FREIBERG AM NECKAR	2568	1579	1625	527	385	1604	1162	964	417	560	21.8	
118016	FREUDENTAL	123	53	27	.	72	61	39	62	14	14	11.4	
118018	GEMMRIGHEIM	752	502	631	62	.	503	393	249	109	165	21.9	
118019	GERLINGEN, STADT	5414	3039	3817	.	1026	2251	1422	3163	1617	1024	18.9	
118021	GROSZBOTTHAR, STADT	1356	740	1050	81	176	937	580	419	160	264	19.5	
118027	HEMMINGEN	1242	762	812	215	196	818	574	424	188	280	22.5	
118028	HESSIGHEIM	112	71	56	.	41	74	58	38	13	5	4.5	
118077	INGERSHEIM	611	360	434	60	102	397	278	214	82	199	32.6	
118040	KIRCHHEIM AM NECKAR	1150	679	885	139	102	799	540	351	139	218	19.0	
118080	KORNTAL-MUENCHINGEN, ST	6326	4072	3659	1669	891	3075	2298	3251	1774	1281	20.2	
118046	KORNWESTHEIM, STADT	10926	6718	5866	2697	2312	6134	4526	4792	2192	2419	22.1	
118047	LOECHGAU	418	284	300	.	94	279	241	139	43	98	23.4	
118048	LUDWIGSBURG, STADT	40546	22446	18190	8725	13434	19723	13703	20823	8743	7015	17.3	
118049	MARBACH AM NECKAR, ST.	2918	1617	1652	338	866	1668	1200	1250	417	412	14.1	
118050	MARKGROENINGEN, STADT	4206	2706	2946	470	777	2848	2164	1358	542	1494	35.5	
118051	MOEGLINGEN	1623	1030	883	425	262	952	745	671	285	372	22.9	
118053	MUNDLSHEIM	399	274	289	20	83	286	240	113	34	87	21.8	
118054	MURR	1277	888	968	115	112	889	685	388	203	328	25.7	
118059	OBERRIEKINGEN, STADT	279	158	209	.	53	219	139	60	19	83	29.7	
118060	OBERTENFELD	1648	1088	1326	.	199	1222	935	426	153	521	31.6	
118063	PLEIDELSHEIM	1406	822	1186	67	103	997	618	409	204	499	35.5	
118081	REMSECK AM NECKAR	2426	1630	1252	363	776	1343	1058	1083	572	561	23.1	
118076	SACHSENHEIM, STADT	2236	1299	1641	138	405	1609	1108	627	191	468	20.9	
118067	SCHWIEBERDINGEN	4265	3266	3178	747	320	1828	1527	2437	1739	432	10.1	
118068	SERSHEIM	675	483	507	.	106	474	392	201	91	134	19.9	
118070	STEINHEIM A.D. MURR, ST.	1740	1038	1252	207	259	1119	813	621	225	289	16.6	
118071	TAMM	1369	826	659	503	201	747	531	622	295	210	15.3	
118073	VAHINGEN A.D. ENZ, ST.	6170	3480	4025	725	1261	4000	2666	2170	814	1240	20.1	
118074	WALHEIM	775	463	715	.	50	532	343	243	120	184	23.7	
119	LKR REMS-MURR-KREIS	109272	64406	71606	14915	21551	62969	43398	46303	21008	20743	19.0	
119001	ALFDORF	1561	709	1371	45	129	1112	476	449	233	409	26.2	
119003	ALLMEFSBACH IM TAL	263	149	148	61	46	151	113	112	36	27	10.3	
119004	ALTHUETTE	379	251	140	175	.	231	203	148	48	13	3.4	
119087	ASPAH	929	673	495	74	342	634	548	295	125	116	12.5	
119006	AUENWALD	330	190	245	18	67	220	158	110	32	22	6.7	
119008	BACKNANG, STADT	12514	7204	8035	1829	2527	6239	4170	6275	3034	1505	12.0	
119089	BERGLEN	397	257	290	24	76	296	225	101	32	118	29.7	
119018	BURGSTETTEN	355	209	292	.	42	269	183	86	26	68	19.2	
119020	FELLBACH, STADT	19478	12685	12035	4589	2554	10124	7745	9354	4940	4108	21.1	
119024	GROSZERLACH	180	80	.	.	104	112	50	68	30	5	2.8	
119037	KAISERSBACH	246	160	146	.	61	207	149	39	11	9	3.7	
119093	KERNEN IM REMSTAL	3985	2102	2271	353	1339	2172	1313	1813	789	878	22.0	
119038	KIRCHBERG AN DER MURR	597	411	489	10	91	392	308	205	103	101	16.9	
119041	KORB	1238	724	814	.	261	865	599	373	125	239	19.3	
119042	LEUTENBACH	754	431	474	45	185	511	351	243	80	141	18.7	
119044	MURKHARDT, STADT	4267	2444	3198	281	746	2931	1879	1336	565	718	16.8	
119053	OPPENWEILER	889	597	712	41	129	622	486	267	111	163	18.3	
119055	PLUEDERHAUSEN	2156	1229	1804	107	221	1469	933	687	296	521	24.2	
119090	REMSHALDEN	2829	1815	1911	466	444	1775	1346	1054	469	643	22.7	
119061	RUEDERSBERG	2472	1484	2140	90	226	1698	1100	774	384	512	20.7	
119067	SCHORN DORF, STADT	10772	5943	6174	1692	2807	5850	4044	4922	1899	1808	16.8	
119068	SCHWAIKHEIM	1355	696	1061	80	201	1045	583	310	113	435	32.1	
119069	SPIEGELBERG	106	75	.	.	31	71	57	35	18	7	6.6	
119075	SULZBACH AN DER MURR	1108	664	861	81	149	814	552	294	112	152	13.7	
119076	URBACH	2577	1567	2282	77	192	1793	1162	784	405	690	26.8	
119079	WAIBLINGEN, STADT	17661	9815	10126	2516	4828	9496	6380	8165	3435	3781	21.4	
119091	WEINSTADT, STADT	5293	3098	3722	557	980	3171	2120	2122	978	1188	22.4	
119083	WEISSACH IM TAL	579	346	338	.	190	352	286	227	60	95	16.4	
119084	WELZHEIM, STADT	3307	2022	2568	239	429	2302	1608	1005	414	551	16.7	
119085	WINNENDEN, STADT	8622	5225	5974	832	1742	4961	3535	3661	1690	1521	17.6	
119086	WINTERBACH	2073	1151	1348	374	.	1084	736	989	415	199	9.6	

Noch: 3. Versicherungspflichtig beschäftigte Arbeitnehmer am 30.6.1980

GE BIETS STAND 1.1.80	LAND REGIERUNGSBEZIRK (RB) REGION (RG) STADTKREIS (SKR) LANDKREIS (LKR) GEMEINDE	VERS.PFLICHTIG BESCHAEFTIGTE ARBEITNEHMER		DARUNTER IN WIRTSCHAFTS BEREICH			----- STELLUNG IM BERUF -----				AUSLAENDISCHE ARBEITNEHMER		
		INS GE SAMT	MAENNL	PRODU ZIEREND GEWERBE	HANDEL UND VERKEHR	SONST (DIENST LEISTG)	ARBEITER		ANGESTELLTE		ANZAHL	ANTEIL IN %	
							INS GESAMT	MAENNL	INS GESAMT	MAENNL			
R E G I O N F R A N K E N													
12	RG FRANKEN	237925	144822	140761	37145	56156	146953	105135	90972	39687	24863	10.4	
121	SKR HEILBRONN	59721	35656	29150	15979	14304	32090	23159	27631	12497	6574	11.0	
121000	HEILBRONN,STADT	59721	35656	29150	15979	14304	32090	23159	27631	12497	6574	11.0	
125	LKR HEILBRONN	65263	41513	44368	7507	12264	43831	32107	21432	9406	9985	15.3	
125001	ABSTATT	610	429	412	110	80	408	323	202	106	116	19.0	
125005	BAD FRIEDRICHSHALL,ST.	3190	1737	1716	313	1140	1730	1199	1460	538	327	10.3	
125006	BAD RAPPENAU,STADT	2805	1370	1450	186	1070	1769	1040	1036	330	303	10.8	
125007	BAD WIMPFEN,STADT	1279	782	676	144	441	771	576	508	206	158	12.4	
125008	BEILSTEIN,STADT	648	378	389	76	166	411	319	237	59	116	17.9	
125013	BRACKENHEIM,STADT	2759	1604	1836	233	654	1706	1174	1053	430	293	10.6	
125017	CLEEBRONN	368	191	300	.	57	305	168	63	23	59	16.0	
125021	EBERSTADT	558	354	509	.	37	372	255	186	99	48	8.6	
125024	ELLHOFEN	1045	723	495	497	.	599	523	446	200	67	6.4	
125026	EPPINGEN,STADT	3445	2140	2103	575	713	2167	1613	1278	527	264	7.7	
125027	ERLENBACH	479	312	370	.	74	313	246	166	66	48	10.0	
125030	FLEIN	856	542	477	206	157	459	344	397	198	95	11.1	
125034	GEMMINGEN	656	454	506	55	78	483	379	173	75	93	14.2	
125038	GUEGLINGEN,STADT	2037	1465	1744	85	177	1349	1106	688	359	404	19.8	
125039	GUNDELSHEIM,STADT	1181	528	870	80	209	756	365	425	163	267	22.6	
125111	HARDTFAUSEN AM KOCHER	424	335	192	.	213	258	228	166	107	29	6.8	
125046	ILSFELD	1216	723	612	270	291	791	547	425	176	184	15.1	
125047	ITTLINGEN	265	157	212	25	.	199	129	66	28	20	7.5	
125048	JAGSTHAUSEN	253	125	155	.	83	172	89	81	36	13	5.1	
125049	KIRCHARDT	970	681	801	41	114	767	603	203	78	247	25.5	
125113	LANGENBRETTACH	332	171	171	11	54	261	144	71	27	53	16.0	
125056	LAUFFEN AM NECKAR,ST.	2275	1136	1461	262	501	1510	870	765	266	325	14.3	
125057	LEHRENSTEINSFELD	64	42	35	6	12	43	34	21	8	.	4.7	
125058	LEINGARTEN	2120	1380	1440	356	261	1404	1017	716	363	261	12.3	
125059	LOEWENSTEIN,STADT	762	313	103	14	567	365	190	397	123	58	7.6	
125061	MASSENABACHHAUSEN	608	219	446	.	123	516	192	92	27	139	22.9	
125063	MOECKMUEHL,STADT	1566	982	987	107	437	908	739	658	243	76	4.9	
125065	NECKARSULM,STADT	17827	13501	14228	2217	1360	13197	10950	4630	2551	4129	23.2	
125066	NECKARWESTHEIM	421	336	334	26	55	235	207	186	129	18	4.3	
125068	NEUDENAU,STADT	706	381	548	67	82	547	316	159	65	109	15.4	
125069	NEUENSTADT A.KOCHER,ST	1158	747	546	235	317	677	535	481	212	77	6.6	
125074	NORDHEIM	983	553	726	125	116	692	444	291	109	181	18.4	
125110	OBERSULM	1723	985	1141	123	416	1165	793	558	192	225	13.1	
125078	ODHEIM	381	182	199	71	97	232	122	149	60	17	4.5	
125079	OFFENAU	466	365	368	42	.	317	280	149	85	51	10.9	
125081	PFAFFENHOFEN	548	352	493	.	33	387	269	161	83	76	13.9	
125084	ROIGHEIM	414	294	381	.	24	298	237	116	57	8	1.9	
125086	SCHWAIGERN,STADT	1565	954	1059	144	287	1097	774	468	180	253	16.2	
125087	SIEGELSBACH	292	182	208	9	62	200	129	92	53	28	9.6	
125094	TALHEIM	671	408	483	94	87	462	307	209	101	98	14.6	
125096	UNTEREISESHEIM	141	66	65	8	68	86	52	55	14	13	9.2	
125098	UNTERGRUPPENBACH	599	340	374	92	114	390	277	209	63	93	15.5	
125102	WEINSBERG,STADT	2905	1780	1549	308	1012	1756	1308	1149	472	316	10.9	
125103	WIDDERN,STADT	244	96	148	54	.	171	76	73	20	.	1.6	
125107	WUESTENROT	792	424	497	.	206	595	369	197	55	67	8.5	
125108	ZABERFELD	656	294	553	.	66	535	250	121	44	156	23.8	
126	LKR HOHENLOHEKREIS	28479	17397	19188	4046	4541	18429	12564	10050	4833	2652	9.3	
126011	BRETZFELD	1106	713	718	124	239	808	611	298	102	90	8.1	
126020	DOERZBACH	308	190	.	78	47	198	130	110	60	4	1.3	
126028	FORCHTENBERG,STADT	974	647	824	37	80	723	518	251	129	114	11.7	
126039	INGELFINGEN,STADT	1517	994	1097	231	162	864	623	653	371	70	4.6	
126045	KRAUTHEIM,STADT	708	385	400	53	249	514	320	194	65	40	5.6	
126046	KUENZELSAU,STADT	7689	4601	4300	2073	1270	4217	2713	3472	1888	687	8.9	
126047	KUPFERZELL	771	493	517	44	166	498	372	273	121	45	5.8	
126056	MULFINGEN	916	515	776	22	94	719	412	197	103	93	10.2	
126058	NEUENSTEIN,STADT	1770	1356	1501	100	137	1503	1223	267	133	109	6.2	
126060	NIEDERNHALL,STADT	975	644	829	28	90	754	540	221	104	115	11.8	
126066	UEHRINGEN,STADT	7100	3779	4544	1089	1358	4317	2667	2783	1112	799	11.3	
126069	PFEDELACH	1159	763	855	74	198	820	602	339	161	107	9.2	
126072	SCHOENTAL	1051	643	816	41	130	866	580	185	63	61	5.8	
126085	WALDENBURG,STADT	705	473	404	43	201	456	359	249	114	60	8.5	
126086	WEISZBACH	1568	1085	1433	.	33	1041	794	527	291	251	16.0	

Noch: 3. Versicherungspflichtig beschäftigte Arbeitnehmer am 30.6.1980

GE BIETS STAND 1.1.80	LAND REGIERUNGSBEZIRK (RB) REGION (RG) STADTKREIS (SKR) LANDKREIS (LKR) GEMEINDE	VERS.PFLICHTIG BESCHAEFTIGTE ARBEITNEHMER		DARUNTER IN WIRTSCHAFTS BEREICH			----- STELLUNG IM BERUF -----				AUSLAENDISCHE ARBEITNEHMER		
		INS GESAMT	MAENNL	PRODU ZIEREND GEWERBE	HANDEL UND VERKEHR	SONST (DIENST LEISTG)	ARBEITER		ANGESTELLTE		ANZAHL	ANTEIL IN %	
							INS GESAMT	MAENNL	INS GESAMT	MAENNL			
NOCH LKR HOHENLOHEKREIS													
126094	ZWEIFLINGEN	162	116	.	.	87	131	100	31	16	7	4.3	
127	LKR SCHWABISCH HALL	46828	27726	26196	5613	13901	28485	20293	18343	7433	3621	7.7	
127008	BLAUFELDEN	1368	939	1032	86	177	1031	783	337	156	53	3.9	
127009	BRAUNSBACH	177	109	83	23	43	127	102	50	7	9	5.1	
127012	BUEHLERTANN	506	378	422	.	47	357	304	149	74	34	6.7	
127013	BUEHLERZELL	184	118	111	20	46	157	107	27	11	13	7.1	
127014	CRAILSHEIM,STADT	10186	6219	5951	1963	2164	6210	4588	3976	1631	569	5.6	
127102	FICHTENAU	529	239	375	22	118	412	206	117	33	9	1.7	
127023	FICHTENBERG	221	130	145	.	52	164	109	57	21	19	8.6	
127103	FRANKENHARDT	400	282	201	42	94	322	256	78	26	5	1.2	
127025	GAILDORF,STADT	3782	2367	2887	317	521	2804	1974	978	393	621	16.4	
127032	GERABRONN,STADT	1023	566	686	94	212	691	431	332	135	98	9.6	
127043	ILSHOFEN,STADT	1061	755	818	57	135	750	613	311	142	107	10.1	
127046	KIRCHBERG A.D.JAGST,ST	694	339	251	66	344	413	234	281	105	31	4.5	
127101	KRESZBERG	397	212	218	9	152	263	166	134	46	18	4.5	
127047	LANGENBURG,STADT	659	435	432	74	122	451	336	208	99	32	4.9	
127052	MAINHARDT	686	446	457	44	118	513	387	173	59	42	6.1	
127056	MICHELBAACH AN DER BILZ	167	88	70	25	72	94	63	73	25	8	4.8	
127059	MICHELFELD	347	264	179	85	73	272	231	75	33	28	8.1	
127062	OBERROT	755	478	652	14	69	613	405	142	73	168	22.3	
127063	OBERSONTHEIM	660	414	444	49	138	471	351	185	63	32	4.8	
127100	ROSENGARTEN	734	525	620	24	74	571	457	163	68	147	20.0	
127071	ROT AM SEE	863	511	663	40	117	657	428	206	83	109	12.6	
127073	SATTELDORF	341	279	281	10	38	270	252	71	27	13	3.8	
127075	SCHROZBERG,STADT	1249	722	757	213	177	887	576	362	146	115	9.2	
127076	SCHWABISCH HALL,STADT	17194	9223	6355	2174	8480	7990	5545	9204	3678	985	5.7	
127104	STIMPFACH	577	328	498	11	56	421	255	156	73	56	9.7	
127079	SULZBACH-LAUFEN	580	407	488.	8	50	437	326	143	81	40	6.9	
127086	UNTERMUENKHEIM	451	351	336	.	59	318	285	133	66	41	9.1	
127089	VELLBERG,STADT	706	377	563	33	96	566	320	140	57	203	28.8	
127091	WALLHAUSEN	222	140	153	22	36	168	127	54	13	12	5.4	
127099	WOLPERTSHAUSEN	109	85	68	.	21	85	76	24	9	4	3.7	
128	LKR MAIN-TAUBER-KREIS.	37634	22530	21859	4000	11146	24118	17012	13516	5518	2031	5.4	
128138	AHORN	196	121	131	13	46	151	104	45	17	.	1.5	
128006	ASSAMSTADT	221	79	195	.	17	194	.	27	.	.	0.5	
128007	BAD MERGENTHEIM,STADT	9126	4633	3075	1304	4638	5116	3270	4010	1363	453	5.0	
128014	BOXBERG,STADT	1111	622	860	36	175	807	500	304	122	28	2.5	
128020	CREGLINGEN,STADT	911	590	564	86	198	681	500	230	90	15	1.6	
128034	FREUDENBERG,STADT	1520	1182	1305	86	118	1256	1039	264	143	167	11.0	
128045	GROSZRINDERFELD	234	151	173	16	35	185	135	49	16	10	4.3	
128047	GRUENSFELD,STADT	391	243	274	50	55	298	207	93	36	7	1.8	
128058	IGERSHEIM	649	362	356	139	129	444	272	205	90	14	2.2	
128061	KENIGHEIM	247	130	165	.	54	197	112	50	18	4	1.6	
128064	KUELSHEIM,STADT	816	501	346	95	357	535	380	281	121	22	2.7	
128139	LAUDA-KUENIGSHOFEN,ST.	3847	2646	2757	512	522	2725	2107	1122	539	320	8.3	
128082	NIEDERSTETTEN,STADT	896	537	618	100	133	698	464	198	73	23	2.6	
128115	TAUBERBISCHOFHEIM,ST.	5976	3760	2927	506	2510	3349	2674	2627	1086	239	4.0	
128126	WEIKERSHEIM,STADT	1775	1070	1246	184	262	1218	814	557	256	50	2.8	
128128	WERBACH	498	330	380	50	60	334	244	164	86	22	4.4	
128131	WERTHEIM,STADT	9042	5422	6355	787	1820	5798	3988	3244	1434	648	7.2	
128137	WITTIGHAUSEN	178	151	132	23	17	132	.	46	.	5	2.8	
R E G I O N O S T W U E R T T E M B E R G													
13	KG OSTWUERTTEMBERG	140504	85441	96962	15632	26004	88002	62021	52502	23420	15132	10.8	
135	LKR HEIDENHEIM	45760	27535	32395	5000	7771	28807	19649	16953	7886	5713	12.5	
135010	DISCHINGEN	664	359	480	.	119	510	303	154	56	23	3.5	
135015	GERSTETTEN	2677	1405	2199	143	230	2032	1122	645	283	292	10.9	
135016	GIENGEN A.D.BREIZ,ST.	7556	4819	6241	485	749	5225	3696	2331	1123	1214	16.1	
135019	HEIDENHEIM A.D.BR.,ST.	24493	15059	15821	3588	4964	13418	9861	11075	5198	2647	10.8	
135020	HERBRECHTINGEN,STADT	3630	1765	2946	262	375	2677	1316	953	449	686	18.9	
135021	HERMARINGEN	588	400	529	.	41	472	342	116	58	92	15.6	
135025	KUENIGSBRUNN	1209	894	895	63	214	872	740	337	154	175	14.5	
135026	NATTHEIM	801	428	481	147	141	594	354	207	74	98	12.2	
135027	NIEDERSTOTZINGEN,STADT	791	423	533	60	147	542	324	249	99	63	8.0	
135031	SONTHEIM AN DER BREIZ	1752	1158	1525	52	161	1274	935	478	223	240	13.7	

Noch: 3. Versicherungspflichtig beschäftigte Arbeitnehmer am 30.6.1980

GE BIETS STAND 1.1.80	LAND REGIERUNGSBEZIRK (RB) REGION (RG) STADTKREIS (SKR) LANDKREIS (LKR) GEMEINDE	VERS. PFLICHTIG BESCHAEFTIGTE ARBEITNEHMER		DARUNTER IN WIRTSCHAFTS BEREICH			STELLUNG IM BERUF				AUSLAENDISCHE ARBEITNEHMER		
		INS GESAMT	MAENNL	PRODU ZIEREND GEWERBE	HANDEL UND VERKEHR	SONST (DIENST LEISTG)	ARBEITER		ANGESTELLTE		ANZAHL	ANTEIL IN %	
							INS GESAMT	MAENNL	INS GESAMT	MAENNL			
NOCH LKR HEIDENHEIM													
135032	STEINHEIM AM ALBUCH	1599	825	745	160	630	1191	656	408	169	183	11.4	
136	LKR OSTALBKREIS	94744	57906	64567	10632	18233	59195	42372	35549	15534	9419	9.9	
136088	AALEN, STADT	26587	16093	17511	3782	4997	16475	11729	10112	4364	2596	9.8	
136002	ABTSGMUEND	1039	763	742	67	174	786	674	253	89	45	4.3	
136003	ADELMANNSFELDEN	178	98	145	.	.	149	90	29	8	.	1.1	
136007	BARTHOLOMAE	217	161	125	54	.	158	142	59	19	4	1.8	
136009	BOEBINGEN AN DER REMS	407	299	277	48	43	309	264	98	35	69	17.0	
136010	BOPFINGEN, STADT	3066	1731	1943	539	525	2054	1341	1012	390	233	7.6	
136015	DURLANGEN	688	470	608	.	44	480	356	208	114	141	20.5	
136018	ELLENBERG	48	34	27	.	17	34	.	14	.	.	0.0	
136019	ELLWANGEN (JAGST), STADT	8135	4564	4351	894	2764	4891	3288	3244	1276	358	4.4	
136020	ESCHACH	150	62	94	.	29	108	49	42	13	8	5.3	
136021	ESSINGEN	730	537	382	82	123	475	420	255	117	73	10.0	
136024	GOEGGINGEN	84	36	42	.	25	53	26	31	10	4	4.8	
136027	GSCHWEND	797	492	564	46	126	587	408	210	84	90	11.3	
136028	HEUBACH, STADT	2763	1363	2146	118	483	1666	908	1097	455	306	11.1	
136029	HEUCHLINGEN	135	62	110	.	20	96	51	39	11	14	10.4	
136033	HUETTLINGEN	518	329	335	68	78	376	272	142	57	84	16.2	
136034	IGGINGEN	138	97	110	.	21	101	89	37	8	11	8.0	
136035	JAGSTZELL	197	136	123	.	60	144	125	53	11	5	2.5	
136037	KIRCHHEIM AM RIES	83	53	36	.	37	52	42	31	11	.	2.4	
136038	LAUCHHEIM, STADT	707	377	510	58	132	552	329	155	48	38	5.4	
136040	LEINZELL	554	230	440	.	95	387	160	167	70	39	7.0	
136042	LORCH, STADT	3332	1953	2535	339	395	2299	1608	1033	345	758	22.7	
136043	MOEGGLINGEN	445	274	301	81	56	309	220	136	54	60	13.5	
136044	MUTLANGEN	1274	554	588	.	626	620	374	654	180	97	7.6	
136045	NERESHEIM, STADT	1329	738	898	43	342	967	596	362	142	92	6.9	
136046	NEULER	145	109	97	.	36	105	95	40	14	.	0.7	
136049	OBBERGROENINGEN	8	
136050	OBBERGROECHEN, STADT	6560	4590	5873	354	266	3553	2723	3007	1867	367	5.6	
136089	RAINAU	229	143	160	.	38	169	111	60	32	39	17.0	
136067	RIESBUERG	531	424	501	.	25	392	344	139	80	8	1.5	
136060	ROSENBERG	371	273	285	23	55	287	233	84	40	42	11.3	
136061	RUPPERTSHOFEN	335	218	292	.	28	275	189	60	29	46	13.7	
136062	SCHACHINGEN	213	149	180	13	14	163	127	50	22	32	15.0	
136065	SCHWAEBISCH GMUEND, ST.	27712	17061	17952	3661	5940	16818	12403	10894	4658	3497	12.6	
136066	SPRAITBACH	552	392	491	.	41	448	357	104	35	35	6.3	
136068	STUEDTLIN	79	39	47	.	27	50	28	29	11	.	1.3	
136070	TAEFFERHUT	22	.	.	.	11	
136071	TANNHAUSEN	167	104	101	.	56	112	85	55	19	.	1.2	
136075	UNTERSCHNEIDHEIM	552	361	449	25	65	436	301	116	60	7	1.3	
136079	WALDSTETTEN	1587	1077	1386	56	137	906	722	681	355	153	9.6	
136082	WESTHAUSEN	1614	1185	1452	30	122	1003	830	611	355	51	3.2	
136084	WOERT	466	260	349	.	100	332	218	134	42	9	1.9	
R E G I O N S B E Z I R K K A R L S R U H E													
2	RB KARLSRUHE	902143	539244	492502	147419	255482	492484	348927	409659	190317	111919	12.4	
R E G I O N M I T T L E R E R O B E R R H E I M													
21	RG MITTLERER OBERRHEIN	331239	198552	172841	53842	102501	178873	126681	152366	71871	40083	12.1	
211	SKR BADEN-BADEN	23681	12627	9022	2994	11430	11702	7758	11979	4869	2839	12.0	
211000	BADEN-BADEN, STADT	23681	12627	9022	2994	11430	11702	7758	11979	4869	2839	12.0	
212	SKR KARLSRUHE	142852	83403	53301	32156	57004	62096	44497	80756	38906	14855	10.4	
212000	KARLSRUHE, STADT	142852	83403	53301	32156	57004	62096	44497	80756	38906	14855	10.4	
215	LKR KARLSRUHE	100427	61155	65897	11754	22092	62367	42856	38060	18299	13493	13.4	
215100	BAD SCHOENBORN	2686	1503	1789	.	685	1666	1087	1020	416	258	9.6	
215007	BREITEN, STADT	8401	4974	5867	1092	1403	5403	3695	2998	1279	1525	18.2	
215009	BRUCHSAL, STADT	17342	9218	10424	2568	4256	10293	6239	7049	2979	1893	10.9	
215111	DETTENHEIM	529	260	344	48	106	392	217	137	43	35	6.6	
215102	EGGENSTEIN-LEOPOLDSHF.	6273	4786	1624	282	4322	2225	1868	4048	2918	362	5.8	

Noch: 3. Versicherungspflichtig beschäftigte Arbeitnehmer am 30.6.1980

GE BIETS STAND 1.1.80	LAND REGIERUNGSBEZIRK (RB) REGION (RG) STADTKREIS (SKR) LANDKREIS (LKR) GEMEINDE	VERS.PFLICHTIG BESCHAEFTIGTE ARBEITNEHMER		DARUNTER IN WIRTSCHAFTS BEREICH			----- STELLUNG IM BERUF -----				AUSLAENDISCHE ARBEITNEHMER		
		INS GESAMT	MAENNL	PRODU ZIEREND GEWERBE	HANDEL UND VERKEHR	SONST (DIENST LEISTG)	ARBEITER		ANGESTELLTE		ANZAHL	ANTEIL IN %	
							INS GESAMT	MAENNL	INS GESAMT	MAENNL			
NOCH LKR KARLSRUHE													
215017	ETTLINGEN,STADT	15349	9930	9392	2558	3295	8293	6224	7056	3706	2357	15.4	
215021	FORST	1039	711	557	.	316	733	584	306	127	193	18.6	
215025	GONDELSHEIM	344	211	217	23	79	230	175	114	36	37	10.8	
215099	GRABEN-NEUDORF	2026	1431	1632	144	242	1519	1254	507	177	315	15.5	
215025	HAMBUECKEN	514	232	400	.	60	407	200	107	32	17	3.3	
215096	KARLSBAD	4301	1916	2811	117	1328	2593	1235	1708	681	843	19.6	
215103	KARLSDORF-NEUTHARD	1207	792	799	212	.	818	639	389	153	169	14.0	
215097	KRAICHTAL,STADT	2173	1293	1710	141	277	1541	1007	632	286	266	12.2	
215039	KRONAU	814	364	636	.	89	637	308	177	56	58	7.1	
215040	KUERNBACH	106	58	42	.	48	68	47	38	11	6	5.7	
215105	LINKENHEIM-HOCHSTETTEN	1096	727	749	.	230	689	555	407	172	128	11.7	
215046	MALSCH	2210	1449	1298	562	334	1431	1118	779	331	238	10.8	
215047	MARXZELL	506	248	318	.	164	377	203	129	45	81	16.0	
215055	OBBERDINGEN	4275	2625	3807	198	239	3303	2114	972	511	1058	24.7	
215107	ÜBERHAUSEN-RHEINHAUSEN	1243	555	925	.	194	918	451	325	104	100	8.0	
215064	OESTRINGEN	3660	2636	3200	210	224	2835	2226	825	410	432	11.8	
215101	PFINZTAL	2529	1742	1591	.	507	1561	1289	968	453	354	14.0	
215066	PHILIPPSBURG,STADT	4011	2982	2956	291	718	2908	2433	1103	549	748	18.6	
215108	RHEINSTETTEN	2728	1639	1596	.	665	1555	1110	1173	529	352	12.9	
215109	STUTENSEE	3243	2377	2476	351	410	1910	1614	1333	763	487	15.0	
215082	SULZFELD	2033	852	1855	.	115	1752	719	281	133	360	17.7	
215084	UBSTADT-WEIHER	1051	599	725	114	202	735	491	316	108	78	7.4	
215106	WAGHAEUSEL	5101	2880	3848	774	462	3333	2144	1768	736	427	8.4	
215110	WALDBRONN	961	455	301	.	484	483	300	478	155	90	9.4	
215089	WALZBACHTAL	873	584	652	70	129	584	459	289	125	81	9.3	
215090	WEINGARTEN (BADEN)	1632	995	1206	103	307	1042	734	590	261	128	7.8	
215094	ZAISENHAUSEN	171	131	150	.	.	133	117	38	14	17	9.9	
216	LKR RASTATT	64279	41367	44621	6938	11975	42708	31570	21571	9797	8896	13.8	
216002	AU AM RHEIN	179	113	138	.	30	135	103	44	10	.	1.1	
216005	BIETIGHEIM	514	292	322	.	102	358	242	156	50	71	13.8	
216006	BISCHWEIER	347	286	297	19	.	270	245	77	41	78	22.5	
216007	BUEHL,STADT	10379	5762	7054	1184	2072	6791	4203	3588	1559	1306	12.6	
216008	BUEHLERTAL	1938	1336	1428	179	299	1161	950	777	386	162	8.4	
216009	DURMERSHEIM	1505	961	952	209	322	996	776	509	185	196	13.0	
216012	ELCHESHEIM-ILLINGEN	320	189	232	41	47	247	168	73	21	32	10.0	
216013	FORBACH	1772	1348	1161	85	405	1378	1163	394	185	226	12.8	
216015	GAGGENAU,STADT	15694	12258	13444	927	1219	11495	9900	4199	2358	2541	16.2	
216017	GERNSBACH,STADT	4103	2610	2735	397	872	2651	1994	1452	616	650	15.8	
216022	HUEGELSHEIM	183	130	87	.	74	144	119	39	11	28	15.3	
216023	IFFEZHEIM	857	676	614	.	159	572	524	285	152	158	18.4	
216024	KUPPENHEIM,STADT	2024	873	1207	492	318	1341	637	683	236	340	16.8	
216028	LICHTENAU,STADT	1069	542	900	86	75	831	441	238	101	153	14.3	
216029	LUFFENAU	172	109	71	.	58	118	95	54	14	14	8.1	
216033	MUGGENSTURM	927	566	519	243	.	594	453	333	113	108	11.7	
216039	OETIGHEIM	409	299	293	22	94	273	237	136	62	71	17.4	
216041	OTTERSWEIER	1476	809	827	241	390	971	610	505	199	147	10.0	
216043	RASTATT,STADT	17058	9963	10093	2153	4660	10293	7054	6765	2909	2246	13.2	
216063	RHEINMUENSTER	688	530	474	.	136	446	400	242	130	49	7.1	
216045	SINZHEIM	1559	943	786	326	302	909	682	650	261	211	13.5	
216052	STEINMAUERN	178	109	130	.	30	105	75	73	34	.	3.9	
216059	WEISENBACH	928	663	857	.	61	629	499	299	164	100	10.8	
R E G I O N U N T E R E R N E C K A R													
22	RG UNTERER NECKAR	398377	246650	214038	68907	112826	209267	156238	189110	90412	46704	11.7	
221	SKR HEIDELBERG	65565	34489	22149	11691	31378	26936	17855	38629	16634	6233	9.5	
221000	HEIDELBERG,STADT	65565	34489	22149	11691	31378	26936	17855	38629	16634	6233	9.5	
222	SKR MANNHEIM	178965	118276	93469	36469	48116	87917	70537	91048	47739	22278	12.4	
222000	MANNHEIM,STADT	178965	118276	93469	36469	48116	87917	70537	91048	47739	22278	12.4	
225	LKR NECKAR-ODENWALD-KR	36910	21955	22368	3903	10238	23193	15976	13717	5979	2721	7.4	
225001	ADELSHEIM,STADT	878	469	430	118	313	518	325	360	144	15	1.7	
225002	AGLASTERHAUSEN	672	412	484	89	81	424	308	248	104	74	11.0	
225009	BILLIGHEIM	501	365	346	52	88	356	310	145	55	23	4.6	
225010	BINAU	88	26	32	.	.	62	.	26	.	.	5.7	
225014	BUCHEN(ODENWALD),STADT	4491	2759	2814	411	1221	2849	2091	1642	668	339	7.5	

Noch: 3. Versicherungspflichtig beschäftigte Arbeitnehmer am 30.6.1980

GE BIETS STAND 1.1.80	LAND REGIERUNGSBEZIRK (RB) REGION (RG) STADTKREIS (SKR) LANDKREIS (LKR) GEMEINDE	VERS. PFLICHTIG BESCHAEFTIGTE ARBEITNEHMER		DARUNTER IN WIRTSCHAFTS BEREICH			STELLUNG IM BERUF				AUSLAENDISCHE ARBEITNEHMER		
		INS GESAMT	MAENNL	PRODU ZIEREND GEWERBE	HANDEL UND VERKEHR	SONST (DIENST LEISTG)	ARBEITER		ANGESTELLTE		ANZAHL	ANTEIL IN %	
							INS GESAMT	MAENNL	INS GESAMT	MAENNL			
NOCH LKR NECKAR-ODENWALD-KR													
225117	ELZTAL	1199	909	995	64	119	837	734	362	175	89	7.4	
225024	FAHRENBACH	112	61	57	17	38	74	55	38	6		2.7	
225032	HARDHEIM	1895	1299	1352	142	365	1263	1015	632	284	78	4.1	
225033	HASZMERSHEIM	995	639	764	*	147	663	467	332	172	98	9.8	
225039	HOEPFINGEN	544	384	461	*	59	418	326	126	58	34	6.3	
225042	HUEFFENHARDT	201	67	119	20	55	164	56	37	11	10	5.0	
225052	LIMBACH	1088	604	951	*	85	849	506	239	98	81	7.4	
225058	MOSBACH, STADT	12714	6846	6309	1926	4434	6640	4261	6074	2585	1216	9.6	
225060	MUDAU	744	427	399	100	224	532	351	212	76	22	3.0	
225064	NECKARGERACH	477	403	392	*	56	357	332	120	71	111	23.3	
225067	NECKARZIMMERN	272	174	178	*	74	183	128	89	46	56	20.6	
225068	NEUNKIRCHEN	193	85	147	*	33	164	80	29	5	5	2.6	
225074	OBRIEGHEIM	1234	712	1013	*	155	783	470	451	242	103	8.3	
225075	OSTERBURKEN, STADT	1572	1033	1203	148	202	1066	768	506	265	53	3.4	
225114	RAVENSTEIN, STADT	202	140	122	31	40	153	126	49	14	6	3.0	
225082	ROSENBERG	353	304	282	*	50	299	278	54	26	21	5.9	
225115	SCHIEFFLENZ	585	332	394	*	125	401	259	184	73	19	3.2	
225116	SCHWARZACH	251	142	132	*	81	180	121	71	21	26	10.4	
225091	SECKACH	774	391	511	*	217	557	318	217	73	28	3.6	
225118	WALDBRUNN	363	219	172	62	119	260	181	103	38	15	4.1	
225109	WALLDUERN, STADT	4322	2633	2160	340	1800	2989	1986	1333	647	181	4.2	
225113	ZWINGENBERG	190	120	149	*	*	152	101	38	19	10	5.3	
226	LKR RHEIN-NECKAR-KREIS	116937	71930	76052	16844	23094	71221	51870	45716	20060	15472	13.2	
226003	ALTUSZHEIM	569	341	336	*	118	375	272	194	69	91	16.0	
226102	ANGELBACHTAL	778	288	630	48	86	619	244	159	44	43	5.5	
226006	BAHMMENTAL	1654	1042	1345	*	177	1030	728	624	314	226	13.7	
226009	BRUEHL	1626	903	779	545	*	824	586	802	317	187	11.5	
226010	DIELHEIM	473	209	244	66	157	299	167	174	42	18	3.8	
226012	DUSSENHEIM	1240	697	641	167	411	701	460	539	237	107	8.6	
226013	EBERBACH, STADT	6634	4078	4568	766	1211	4265	3020	2369	1058	840	12.7	
226105	EDINGEN-NECKARHAUSEN	2502	1548	1585	512	373	1614	1131	888	417	616	24.6	
226017	EFFENBACH	358	242	295	*	41	295	223	63	19	46	12.8	
226018	EPPELHEIM	2558	1571	1902	270	372	1585	1134	973	437	412	16.1	
226020	ESCHELBRONN	647	432	427	146	*	426	329	221	103	43	6.6	
226022	GAIBERG	71	*	24	*	44	36	*	35	*	*	1.4	
226027	HEDESBAACH	9	*	*	*	*	5	*	4	*	*	*	
226028	HEDESBSHEIM	1380	962	446	645	195	777	680	603	282	176	12.8	
226029	HEILIGKREUZSTEINACH	211	114	127	*	64	134	96	77	18	14	6.6	
226106	HELMSTADT-BARGEN	655	428	394	165	79	459	336	196	92	102	15.6	
226031	HEMSBACH	1700	1066	912	280	492	899	744	801	322	244	14.4	
226107	HIRSCHBERG A.D. BERGSTR	689	363	330	108	230	380	261	309	102	76	11.0	
226032	HOCKENHEIM, STADT	8193	5286	5246	1746	1178	5191	3888	3002	1398	1620	19.8	
226036	ILVESHEIM	1156	829	785	*	240	777	694	379	135	215	18.6	
226037	KETSCH	1360	821	648	382	*	844	638	516	183	116	8.5	
226038	LADENBURG, STADT	5388	3976	4565	205	561	3266	2779	2122	1197	977	18.1	
226040	LAUDENBACH	540	299	381	*	99	320	207	220	92	45	8.3	
226041	LEIMEN	3476	2495	2566	418	473	2312	1957	1164	538	453	13.0	
226104	LOBBACH	181	83	123	*	35	115	61	66	22	13	7.2	
226046	MALSCH	394	202	314	38	*	300	175	94	27	80	20.3	
226048	MAUER	464	311	374	*	66	308	239	156	72	43	9.3	
226049	MECKESHEIM	1032	577	771	*	138	609	407	423	170	56	5.4	
226054	MUEHLHAUSEN	777	320	549	83	134	546	253	231	67	81	10.4	
226055	NECKARBISCHOFHEIM, ST.	1460	726	1200	107	139	1054	509	406	217	173	11.8	
226056	NECKARGEMUEND, STADT	2531	1218	657	287	1549	1058	734	1473	484	162	6.4	
226058	NEIDENSTEIN	300	228	252	*	34	213	180	87	48	14	4.7	
226059	NEULUSZHEIM	700	421	516	57	127	435	328	265	93	101	14.4	
226060	NUSZLOCH	1905	807	1401	*	366	1187	570	718	237	157	8.2	
226062	OFTERSHEIM	690	340	279	170	235	374	270	316	70	69	10.0	
226063	PLANKSTADT	1265	704	903	128	229	531	354	734	350	82	6.5	
226065	RAUENBERG, STADT	718	441	466	*	144	473	353	245	88	61	8.5	
226066	REICHARTSHAUSEN	406	230	348	*	33	313	191	93	39	40	9.9	
226068	REILINGEN	1014	403	503	326	*	540	285	474	118	75	7.4	
226076	SANDHAUSEN	1588	807	693	516	340	826	534	762	273	120	7.6	
226080	SCHOENAU, STADT	568	333	381	*	143	319	234	249	99	45	7.9	
226081	SCHOENBRUNN	126	81	71	17	30	90	63	36	18	10	7.9	
226082	SCHRIESHEIM, STADT	2137	1308	1220	419	490	1191	865	946	443	278	13.0	
226084	SCHWETZINGEN, STADT	7121	3995	3719	1629	1746	4017	2697	3104	1298	879	12.3	
226085	SINSHEIM, STADT	8323	4673	4851	1079	2288	4922	3254	3401	1419	554	6.7	

Noch: 3. Versicherungspflichtig beschäftigte Arbeitnehmer am 30.6.1980

GE BIETS STAND 1.1.80	LAND REGIERUNGSBEZIRK (RB) REGION (RG) STADTKREIS (SKR) LANDKREIS (LKR) GEMEINDE	VERS. PFLICHTIG BESCHAEFTIGTE ARBEITNEHMER		DARUNTER IN WIRTSCHAFTS BEREICH			----- STELLUNG IM BERUF -----				AUSLAENDISCHE ARBEITNEHMER		
		INS GESAMT	MAENNL	PRODU ZIEREND GEWERBE	HANDEL UND VERKEHR	SONST (DIENST LEISTG)	ARBEITER		ANGESTELLTE		ANZAHL	ANTEIL IN %	
							INS GESAMT	MAENNL	INS GESAMT	MAENNL			
NOCH LKR RHEIN-NECKAR-KREIS													
226086	SPECHBACH	140	58	109	10	21	85	42	55	16	8	5.7	
226103	ST. LEON-ROT	1616	1070	1167	203	212	1162	900	454	170	273	16.9	
226091	WAIBSTADT, STADT	721	424	362	89	270	456	323	265	101	54	7.5	
226095	WALLDORF, STADT	4535	2732	3128	577	816	3020	1999	1515	733	838	18.5	
226096	WEINHEIM, STADT	20006	13056	13763	2601	3599	11507	8993	8499	4063	2670	13.3	
226097	WIESENBAACH	149	74	.	.	49	85	53	64	21	15	10.1	
226098	WIESLOCH, STADT	11382	7758	8018	1049	2246	7458	5980	3924	1778	1788	15.7	
226099	WILHELMSFELD	175	95	87	17	71	105	78	70	17	9	5.1	
226101	ZUZENHAUSEN	646	426	587	30	.	489	341	157	85	56	8.7	
R E G I O N N O R D S C H W A R Z W A L D													
23	RG NORDSCHWARZWALD	172527	94042	105623	24670	40155	104344	66008	68183	28034	25132	14.6	
231	SKR PFORZHEIM	60387	30910	35117	13179	11773	31515	18801	28872	12109	7583	12.6	
231000	PFORZHEIM, STADT	60387	30910	35117	13179	11773	31515	18801	28872	12109	7583	12.6	
235	LKR CALW	37451	19624	19496	4214	13057	22988	14017	14463	5607	6097	16.3	
235006	ALTENSTEIG, STADT	2638	1552	1720	256	594	1795	1192	843	360	421	16.0	
235007	ALTHENGSTETT	1073	749	835	.	143	687	562	386	187	232	21.6	
235033	BAD HERRENALB, STADT	1148	475	258	.	739	729	378	419	97	104	9.1	
235008	BAD LIEBENZELL, STADT	1805	760	496	217	1046	1029	457	776	303	345	19.1	
235084	BAD TEINACH-ZAVELST. ST	615	318	342	26	236	447	272	168	46	63	10.2	
235085	CALW, STADT	8389	4096	3779	922	3640	4552	2692	3837	1404	1519	18.1	
235018	DOBEL	276	87	87	.	148	201	68	75	19	30	10.9	
235020	EBHAUSEN	614	333	448	70	88	448	273	166	60	145	23.6	
235022	EGENHAUSEN	255	164	169	43	.	183	133	72	31	25	9.8	
235025	ENZKLOESTERLE	308	179	71	.	170	260	165	48	14	38	12.3	
235029	GECHINGEN	234	98	154	.	60	158	79	76	19	31	13.2	
235032	HAITERBACH, STADT	1343	802	977	178	154	1019	665	324	137	245	18.2	
235035	HOEFEN AN DER ENZ	414	241	271	28	115	310	196	104	45	54	13.0	
235046	HOGOLC, STADT	8007	4291	4373	1486	1925	4550	2865	3457	1426	1279	16.0	
235047	NEUBULACH, STADT	889	599	747	.	107	634	482	255	117	84	9.4	
235050	NEUWEILER	452	335	366	.	50	377	311	75	24	49	10.8	
235055	OBERREICHENBACH	199	88	136	.	49	143	70	56	18	22	11.1	
235057	OSTELSHEIM	300	152	214	53	.	203	129	97	23	107	35.7	
235060	ROHRDORF	323	170	278	19	26	250	139	73	31	65	20.1	
235065	SCHOEMBERG	1764	731	286	107	1351	913	425	851	306	353	20.0	
235066	SIMMERSFELD	241	145	123	.	100	188	126	53	19	8	3.3	
235067	SIMMOZHEIM	194	138	148	.	28	136	126	58	12	38	19.6	
235073	UNTERREICHENBACH	318	173	211	.	74	231	142	87	31	68	21.4	
235079	WILDBAD I. SCHWARZW. ST.	4355	2221	2011	369	1905	2640	1521	1715	700	571	13.1	
235080	WILDBERG, STADT	1297	727	996	50	239	905	549	392	178	201	15.5	
236	LKR ENZKREIS	42565	25107	32330	3591	6227	29143	19462	13422	5645	8077	19.0	
236004	BIRKENFELD	3568	2098	2800	412	332	2278	1458	1290	640	397	11.1	
236011	EISINGEN	399	167	289	.	57	275	136	124	31	52	13.0	
236013	ENGELSBRAND	578	325	426	.	86	410	259	168	66	147	25.4	
236019	FRIDLZHEIM	367	209	216	.	100	240	166	127	43	49	13.4	
236025	HEIMSHEIM, STADT	512	288	303	70	139	299	229	213	59	65	12.7	
236028	ILLINGEN	1837	1417	1362	296	169	1321	1171	516	246	397	21.6	
236030	ISPRINGEN	1361	773	1131	102	.	901	567	460	206	270	19.8	
236074	KAEMPFBELBACH	658	350	528	57	73	461	277	197	73	92	14.0	
236070	KELTERN	1391	699	1117	.	176	970	574	421	125	116	8.3	
236031	KIESELBRONN	393	278	329	.	51	281	221	112	57	58	14.8	
236033	KNITTLINGEN, STADT	1999	1309	1472	67	441	1429	1088	570	221	325	16.3	
236076	KOENIGSBACH-STEIN	1122	621	780	80	235	741	497	381	124	121	10.8	
236038	MAULBRONN, STADT	2307	1546	1881	83	314	1617	1215	690	331	579	25.1	
236039	MOENSHEIM	595	228	508	.	69	423	162	172	66	71	11.9	
236040	MUEHLACKER, STADT	11346	6590	8590	988	1655	7745	5106	3601	1484	2957	26.1	
236043	NEUENBURG, STADT	1334	668	639	171	506	722	489	612	179	144	10.8	
236044	NEUHAUSEN	539	329	437	.	74	390	269	149	60	105	19.5	
236073	NEULINGEN	431	266	292	.	82	313	232	118	34	49	11.4	
236046	NIEFERN-OESCHELBRONN	4306	2547	3378	333	589	2914	1825	1392	722	912	21.2	
236075	GELBRONN-DUERN	603	458	551	.	32	445	374	158	84	149	24.7	
236050	OETISHEIM	1031	651	817	.	119	740	530	291	121	136	13.2	
236071	REMHINGEN	1439	828	1005	.	232	918	636	521	192	140	9.7	
236061	STERNENFELS	374	180	328	.	37	308	154	66	26	60	16.0	
236072	STRAUBENHARDT	1929	1234	1517	139	252	1411	990	518	244	368	19.1	
236062	TIEFENBRONN	900	360	807	38	55	679	275	221	85	136	15.1	

Noch: 3. Versicherungspflichtig beschäftigte Arbeitnehmer am 30.6.1980

GE BIETS STAND 1.1.80	LAND REGIERUNGSBEZIRK (RB) REGION (RG) STADTKREIS (SKR) LANDKREIS (LKR) GEMEINDE	VERS.PFLICHTIGE BESCHAEFTIGTE ARBEITNEHMER		DARUNTER IN WIRTSCHAFTS BEREICH			----- STELLUNG IM BERUF -----				AUSLAENDISCHE ARBEITNEHMER		
		INS GESAMT	MAENNL	PRODU ZIEREND GEWERBE	HANDEL UND VERKEHR	SONST (DIENST LEISTG)	ARBEITER		ANGESTELLTE		ANZAHL	ANTEIL IN %	
							INS GESAMT	MAENNL	INS GESAMT	MAENNL			
NOCH LKR ENZKREIS													
236065	WIERNESHEIM	705	400	493	.	114	512	324	193	76	139	19.7	
236067	WIMSHEIM	212	104	84	11	117	162	91	50	13	22	10.4	
236068	WURMBERG	329	184	250	41	.	238	147	91	37	21	6.4	
237	LKR FREUDENSTADT	32124	18401	18680	3686	9098	20698	13728	11426	4673	3375	10.5	
237002	ALPIRSBACH,STADT	2171	1216	1602	107	403	1439	909	732	307	186	8.6	
237075	BAD RIPPOLDSAU-SCHAPB.	557	339	218	23	260	409	292	148	47	23	4.1	
237004	BAIERSBRONN	4368	2652	2007	492	1704	3120	2183	1248	469	490	11.2	
237008	BETZWEILER-WAELDE	269	191	211	31	.	213	161	56	30	14	5.2	
237019	DOHNSTETTEN,STADT	1751	1061	1138	291	261	1182	803	569	258	252	14.4	
237024	EMPFINGEN	544	186	460	.	72	461	162	83	24	55	10.1	
237027	EUTINGEN IM GAEU	358	135	255	55	.	268	103	90	32	57	15.9	
237028	FREUDENSTADT,STADT	9293	4841	3809	1507	3806	5025	3284	4268	1557	876	9.4	
237030	GLATTEN	547	404	414	71	.	422	349	125	55	43	7.9	
237032	GROENBACH	
237040	HORB AM NECKAR,STADT	5958	3487	4043	715	1165	3870	2587	2088	900	759	12.7	
237045	LOSZBURG	1745	1082	1245	93	376	1118	777	627	305	146	8.4	
237054	PFALZGRAFENWEILER	1550	1025	972	171	347	1088	821	462	204	256	16.5	
237061	SCHOPFLOCH	828	603	751	.	67	607	467	221	136	68	8.2	
237073	SEEWALD	315	164	106	.	181	214	133	101	31	32	10.2	
237074	WALDACHTAL	1822	978	1414	.	318	1221	662	601	316	114	6.3	
237072	MOERNERSBERG	
R E G I E R U N G S B E Z I R K F R E I B U R G													
3	RB FREIBURG	634523	370476	369113	93439	165287	381111	259775	253412	110701	77384	12.2	
R E G I O N S U E D L I C H E R O B E R R H E I N													
31	RG SUEDL.OBERRRHEIN	285034	165449	143438	48609	89355	164830	114146	120204	51303	28076	9.9	
311	SKR FREIBURG IM BRSG.	82471	45619	25962	19457	36578	35293	24335	47178	21284	7586	9.2	
311000	FREIBURG IM BRSG. ST.	82471	45619	25962	19457	36578	35293	24335	47178	21284	7586	9.2	
315	LKR BREISGAU-HOCHSCHW.	46322	26824	24111	5609	15595	29058	19947	17264	6877	5998	12.9	
315003	AU	93	71	31	.	18	58	52	35	19	5	5.4	
315004	AUGGEN	379	278	220	43	85	263	225	116	53	58	15.3	
315006	BAD KROZINGEN	3116	1415	784	391	1910	1452	885	1664	530	245	7.9	
315007	BADENWEILER	1572	596	177	119	1276	1031	437	541	159	244	15.5	
315008	BALLRECHTEN-ODTINGEN	247	113	146	.	75	178	87	69	26	44	17.8	
315013	BOETZINGEN	1671	1241	1434	76	149	1197	996	474	245	376	22.5	
315014	BOLLSCHWEIL	194	138	119	.	44	108	94	86	44	21	10.8	
315015	BREISACH AM RHEIN,ST.	3334	1969	1674	626	1011	2156	1463	1178	506	736	22.1	
315016	BREITNAU	205	86	20	.	173	135	54	70	32	15	7.3	
315020	BUCHENBACH	415	224	150	49	196	236	153	179	71	48	11.6	
315022	BUGGINGEN	183	100	94	.	64	113	84	70	16	9	4.9	
315028	EBRINGEN	120	74	68	12	40	84	63	36	11	7	5.8	
315131	EHRENKIRCHEN	606	394	345	119	130	421	334	185	60	26	4.3	
315030	EICHSTETTEN	500	365	290	98	96	302	275	198	90	53	10.6	
315031	EISENBACH(HOCHSCHW.)	947	636	861	9	70	743	512	204	124	124	13.1	
315033	ESCHBACH	82	52	41	.	16	44	36	38	16	.	3.7	
315037	FELDBERG (SCHWARZWALD)	588	227	59	.	482	355	176	233	51	54	9.2	
315039	FRIEDENWEILER	324	167	138	11	175	227	152	97	15	42	13.0	
315041	GLOTTENTAL	458	238	130	28	280	323	197	135	41	21	4.6	
315043	GOTTENHEIM	162	121	93	36	27	116	104	46	17	12	7.4	
315047	GUNDELFINGEN	1388	944	625	330	410	754	663	634	281	78	5.6	
315048	HARTHEIM	481	396	399	41	.	354	323	127	73	79	16.4	
315050	HEITERSHEIM,STADT	1038	570	673	120	236	645	400	393	170	89	8.6	
315051	HEUWEILER	41	23	.	.	22	33	19	8	4	.	4.9	
315052	HINTERZARTEN	885	491	297	82	500	675	435	210	56	110	12.4	
315056	HORBEN	50	31	.	.	33	42	.	8	.	6	12.0	
315055	IHRINGEN	759	440	453	81	183	515	354	244	86	47	6.2	
315064	KIRCHZARTEN	1959	1156	988	310	585	1134	799	825	357	135	6.9	
315068	LENZKIRCH	1272	675	793	71	402	778	450	494	225	78	6.1	
315070	LOEFFINGEN,STADT	1416	719	856	125	382	964	565	452	154	146	10.3	

Noch: 3. Versicherungspflichtig beschäftigte Arbeitnehmer am 30.6.1980

GE BIETS STAND 1.1.80	LAND REGIERUNGSBEZIRK (RB) REGION (RG) STADTKREIS (SKR) LANDKREIS (LKR) GEMEINDE	VERS. PFLICHTIG BESCHAEFTIGTE ARBEITNEHMER		DARUNTER IN WIRTSCHAFTS BEREICH			STELLUNG IM BERUF				AUSLAENDISCHE ARBEITNEHMER		
		INS GE SAMT	MAENNL	PRODU ZIEREND GEWERBE	HANDEL UND VERKEHR	SONST (DIENST LEISTG)	ARBEITER		ANGESTELLTE		ANZAHL	ANTEIL IN %	
							INS GESAMT	MAENNL	INS GESAMT	MAENNL			
NOCH LKR BREISGAU-HOCHSCHW													
315132	MARCH	1111	780	727	222	148	681	570	430	210	75	6.8	
315072	MERDINGEN	433	332	366	31	.	276	237	157	95	76	17.6	
315073	MERZHAUSEN	782	538	523	.	156	497	420	285	118	83	10.6	
315074	MUELLHEIM, STADT	5260	2613	3009	683	1461	3186	1810	2074	803	1161	22.1	
315130	MUENSTERTAL/SCHWARZW.	816	521	521	.	246	436	297	380	224	24	2.9	
315076	NEUENBURG A. RHEIN, STAD	2318	1505	1871	151	273	1826	1302	492	203	692	29.9	
315084	GBERRIED	233	151	88	.	114	180	138	53	13	7	3.0	
315085	PFaffenweiler	141	103	92	.	.	90	86	51	17	13	9.2	
315098	SCHALLSTADT	634	469	409	48	161	442	378	192	91	78	12.3	
315102	SCHLUCHSEE	591	351	71	.	430	445	292	146	59	78	13.2	
315107	SOELDEN	233	31	26	.	199	38	.	195	.	11	4.7	
315094	ST. MAERGEN	269	171	90	18	122	220	157	49	14	.	1.1	
315095	ST. PETER	195	124	110	21	56	156	118	39	6	4	2.1	
315108	STAUFEN I. BREISGAU, ST.	1930	1117	1163	166	547	1047	741	883	376	198	10.3	
315109	STEGEN	382	129	60	.	292	162	77	220	52	11	2.9	
315111	SULZBURG, STADT	405	179	201	24	151	244	119	161	60	29	7.2	
315113	TITISEE-NEUSTADT, STADT	4200	2475	1889	684	1532	2564	1849	1636	626	376	9.0	
315115	UMKIRCH	1117	774	554	333	.	635	531	482	243	114	10.2	
315133	VOGTSB. I. KAISERST., ST.	762	500	353	73	280	483	374	279	126	46	6.0	
315125	WITTNAU	25	11	.	.	18	14	6	11	5	6	24.0	
316	LKR EMMENDINGEN	32930	18615	21147	3340	8013	21204	13977	11726	4638	2477	7.5	
316002	BAHLINGEN	396	289	312	16	58	305	270	91	19	18	4.5	
316003	BIEDERBACH	108	83	71	.	26	93	78	15	5	.	0.0	
316009	DENZLINGEN	1273	738	643	230	364	799	559	474	179	89	7.0	
316010	ELZACH, STADT	1805	985	1340	104	337	1376	833	429	152	61	3.4	
316011	EMMENDINGEN, STADT	7707	3871	3511	1082	3058	3718	2384	3989	1487	437	5.7	
316012	ENDINGEN, STADT	1584	862	980	273	301	999	659	585	203	130	8.2	
316013	FORCHHEIM	54	37	25	.	.	39	30	15	7	.	0.0	
316054	FREIANT	350	244	205	31	82	277	227	73	17	4	1.1	
316014	GUTACH IM BREISGAU	1179	601	1015	23	133	826	428	353	173	156	13.2	
316017	HERBOLZHEIM, STADT	2561	1262	1989	130	424	1890	992	671	270	168	6.6	
316020	KENZINGEN, STADT	1495	691	855	163	455	948	528	547	163	121	8.1	
316024	MALTERDINGEN	878	709	746	.	48	606	527	272	182	81	9.2	
316036	REUTE	172	114	78	65	.	122	104	50	10	5	2.9	
316053	RHEINHAUSEN	563	306	457	.	73	380	214	183	92	.	0.4	
316037	RIEGEL	828	665	591	.	137	597	554	231	111	103	12.4	
316038	SASBACH	451	261	379	17	46	344	214	107	47	78	17.3	
316039	SEXAU	304	160	194	51	48	247	146	57	14	26	8.6	
316042	SIMONSWALD	402	205	284	11	101	325	179	77	26	20	5.0	
316043	TENINGEN	3616	2408	2871	351	346	2409	1804	1207	604	239	6.6	
316045	VOERSTEITEN	169	108	100	.	35	127	95	42	13	9	5.3	
316056	WALDKIRCH, STADT	6059	3352	3710	546	1751	3965	2550	2094	802	653	10.8	
316049	WEISWEIL	359	293	315	.	35	309	272	50	21	58	16.2	
316055	WINDEN IM ELZTAL	239	181	173	.	53	203	165	36	16	8	3.3	
316051	WYHL	378	190	303	.	62	300	165	78	25	11	2.9	
317	LKR ORTENAU-KREIS	123311	74391	72218	20203	29169	79275	55887	44036	18504	12015	9.7	
317001	ACHERN, STADT	8049	5281	4674	1144	2086	5065	4033	2984	1248	643	8.0	
317005	APPENWEIER	1486	948	725	301	288	925	693	561	255	145	9.8	
317008	BAD PETERSTAL-GRIESB.	1151	693	686	45	411	859	576	292	117	51	4.4	
317009	BERGHAUPTEN	181	106	120	.	32	139	93	42	13	12	6.6	
317011	BIBERACH	898	535	724	68	91	690	437	208	98	34	3.8	
317021	DURBACH	484	219	173	28	207	343	177	141	42	14	2.9	
317026	ETTENHEIM, STADT	1913	994	924	236	697	1151	771	762	223	82	4.3	
317029	FISCHERBACH	214	106	147	9	51	177	91	37	15	7	3.3	
317031	FRIESENHEIM	2068	1211	1307	265	432	1501	992	567	219	202	9.8	
317034	GENGENBACH, STADT	4285	2564	3096	253	881	3047	2036	1238	528	1031	24.1	
317039	GUTACH (SCHWARZW.-BAHN)	610	344	412	.	143	447	281	163	63	64	10.5	
317040	HASLACH I. KINZIGTAL, ST	2200	1204	1532	253	394	1501	966	699	238	137	6.2	
317041	HAUSACH, STADT	2783	1949	2121	386	248	1995	1582	788	367	447	16.1	
317046	HOFSTETTEN	101	66	54	.	38	71	.	30	.	.	1.0	
317047	HOMBURG	686	273	462	91	120	488	212	198	61	85	12.4	
317051	HORNBERG, STADT	2083	1216	1676	107	275	1505	960	578	256	347	16.7	
317152	KAPPEL-GRAFENHAUSEN	429	269	307	.	75	301	220	128	49	26	6.1	
317056	KAPPELRODECK	1141	677	808	139	176	840	570	301	107	53	4.6	
317057	KEHL, STADT	11603	7294	5896	2732	2849	6916	5407	4687	1887	2398	20.7	
317059	KIPPENHEIM	1459	809	1172	152	.	1161	683	298	126	130	8.9	

Noch: 3. Versicherungspflichtig beschäftigte Arbeitnehmer am 30.6.1980

GE BIETS STAND 1.1.80	LAND REGIERUNGSBEZIRK (RB) REGION (RG) STADTKREIS (SKR) LANDKREIS (LKR) GEMEINDE	VERS. PFLICHTIG BESCHAEFTIGTE ARBEITNEHMER		DARUNTER IN WIRTSCHAFTS BEREICH			----- STELLUNG IM BERUF -----				AUSLAENDISCHE ARBEITNEHMER		
		INS GE SAMT	MAENNL	PRODU ZIEREND GEWERBE	HANDEL UND VERKEHR	SONST (DIENST LEISTG)	ARBEITER		ANGESTELLTE		ANZAHL	ANTEIL IN %	
							INS GESAMT	MAENNL	INS GESAMT	MAENNL			
NOCH LKR ORTENAUKREIS													
317065	LAHR/ SCHWARZWALD, STADT	18850	10628	11513	2583	4647	11918	7698	6932	2930	1432	7.6	
317068	LAUF	623	307	410	.	153	444	235	179	72	8	1.3	
317067	LAUTENBACH	136	89	60	.	49	99	76	37	13	.	1.5	
317073	MAHLBERG, STADT	760	397	590	.	125	597	339	163	58	82	10.8	
317075	MEISZENHEIM	408	245	330	.	64	314	206	94	39	40	9.8	
317078	MUEHLENBACH	84	41	31	9	25	66	.	18	.	.	2.4	
317151	NEURIED	1015	782	802	46	155	784	690	231	92	163	16.1	
317085	NORDRACH	612	368	320	.	277	393	276	219	92	34	5.6	
317088	OBERHARMERSBACH	336	217	147	32	117	284	205	52	12	.	0.9	
317089	OBERKIRCH, STADT	5050	3262	3566	446	933	3386	2549	1664	693	329	6.5	
317093	OBERWOLFACH	581	471	431	24	100	494	427	87	44	14	2.4	
317096	OFFENBURG, STADT	29998	17896	13080	8476	8288	16462	12083	13536	5813	2110	7.0	
317097	GHLSBACH	177	79	112	.	.	141	72	36	7	19	10.7	
317098	OPPENAU, STADT	1353	840	863	111	316	941	652	412	188	53	3.9	
317100	URTENBERG	624	429	408	.	113	434	345	190	84	51	8.2	
317102	OTTENHOEFEN I. SCHWARZW	881	674	612	74	180	667	584	214	90	75	8.5	
317110	RENCHEIN, STADT	1711	1018	1250	198	254	1164	756	547	262	180	10.5	
317153	RHEINAU, STADT	2140	1629	1460	267	383	1484	1297	656	332	289	13.5	
317113	RINGSHEIM	350	285	242	53	.	259	239	91	46	19	5.4	
317114	RUST	570	217	351	.	202	492	189	78	28	74	13.0	
317116	SASBACH	995	599	609	.	336	685	457	310	142	72	7.2	
317118	SASBACHWALDEN	477	192	72	18	375	288	136	189	56	34	7.1	
317121	SCHUTTERTAL	303	127	171	41	78	247	117	56	10	.	0.0	
317122	SCHUTTERWALD	1298	846	860	235	.	894	696	404	150	92	7.1	
317150	SCHWANAU	512	328	210	59	220	358	278	154	50	14	2.7	
317126	SEEBACH	264	190	155	.	71	230	179	34	11	23	8.7	
317127	SEELBACH	1027	503	716	64	235	754	413	273	90	17	1.7	
317125	STEINACH	784	533	596	73	98	520	383	264	150	16	2.0	
317141	WILLSTAETT	3242	2066	2639	408	163	2500	1561	742	505	626	19.3	
317145	WOLFACH, STADT	1731	846	819	171	699	997	609	734	237	87	5.0	
317146	ZELL A. HARMERSBACH, ST.	2595	1529	1777	176	583	1857	1243	738	286	146	5.6	
R E G I O N S C H W A R Z W A L D - B A A R - H E U B E R G													
32	RG SCHWARZW.-BAAR-HBG.	166508	95515	117034	17120	31082	107901	69450	58607	26065	23015	13.8	
325	LKR ROTTWEIL	45495	26347	31908	4843	8346	30507	19744	14988	6603	4823	10.6	
325001	AICHHALDEN	567	391	430	60	76	432	343	135	48	36	6.3	
325009	BOESINGEN	474	320	399	.	50	379	282	95	38	51	10.8	
325072	DEISZLINGEN	1231	643	901	162	146	892	478	339	165	153	12.4	
325011	DIETINGEN	340	166	155	115	62	255	136	85	30	8	2.4	
325012	DORNHAN, STADT	1016	599	737	74	192	707	460	309	139	57	5.6	
325014	DUNNINGEN	779	435	590	50	111	606	360	173	75	97	12.5	
325015	EPFENDORF	549	204	455	9	70	457	175	92	29	29	5.3	
325071	ESCHBRONN	178	63	138	19	21	150	.	28	.	27	15.2	
325070	FLUORN-WINZELN	643	379	509	.	81	467	317	176	62	27	4.2	
325024	HARDT	441	149	402	9	30	398	.	43	.	45	10.2	
325036	LAUTERBACH	832	458	608	.	178	672	396	160	62	58	7.0	
325045	UEBERNDORF A. NECKAR, ST.	8303	5419	6910	501	854	5426	3940	2877	1479	777	9.4	
325049	ROTTWEIL, STADT	11139	6426	5184	2483	3415	6398	4556	4741	1870	1238	11.1	
325050	SCHENKENZELL	602	341	472	22	83	452	261	150	80	139	23.1	
325051	SCHILTACH, STADT	1857	1088	1514	83	236	1312	803	545	285	239	12.9	
325053	SCHRAMBERG, STADT	9442	5050	7064	767	1572	6205	3576	3237	1474	992	10.5	
325057	SULZ AM NECKAR, STADT	3050	1868	2099	152	709	2138	1493	912	375	383	12.6	
325058	TENNENBRONN	975	503	827	.	106	761	415	214	88	47	4.8	
325060	VILLINGENDORF	282	199	222	.	40	231	186	51	13	32	11.3	
325061	VOEHRINGEN	1030	620	896	.	84	819	525	211	95	133	12.9	
325064	WELLENDINGEN	835	446	794	.	38	713	386	122	60	147	17.6	
325065	ZIMMERN OB ROTTWEIL	930	580	602	.	192	637	457	293	123	108	11.6	
326	LKR SCHWARZW.-BAAR-KR.	80011	45794	55255	8221	16022	49376	31863	30635	13931	12755	15.9	
326003	BAD DUERRHEIM, STADT	2691	1240	1058	218	1387	1562	877	1129	363	371	13.8	
326005	BLUMBERG, STADT	3207	2098	2660	162	365	2455	1753	752	345	563	17.6	
326006	BRAEUNLINGEN, STADT	2008	1393	1735	89	170	1520	1143	488	250	371	18.5	
326075	BRIGACHTAL	340	224	223	.	63	248	204	92	20	38	11.2	
326010	DAUCHINGEN	357	248	243	.	68	270	215	87	33	48	13.4	
326012	DONAUESCHINGEN, STADT	7475	4098	3816	1137	2445	4236	2779	3239	1319	800	10.7	
326017	FURTWANGEN, STADT	4451	2579	3533	213	682	2940	1833	1511	746	681	15.3	
326020	GUETENBACH	554	293	501	14	39	365	187	189	106	10	1.8	
326027	HUEFINGEN, STADT	1297	941	934	77	269	943	792	354	149	212	16.3	
326031	KOENIGSFELD I. SCHWARZW	904	342	171	104	601	453	223	451	119	76	8.4	

Noch: 3. Versicherungspflichtig beschäftigte Arbeitnehmer am 30.6.1980

GE BIETS STAND 1.1.80	LAND REGIERUNGSBEZIRK (RB) REGION (RG) STADTKREIS (SKR) LANDKREIS (LKR) GEMEINDE	VERS.PFLICHTIG BESCHAEFTIGTE ARBEITNEHMER		DARUNTER IN WIRTSCHAFTS BEREICH			STELLUNG IM BERUF				AUSLAENDISCHE ARBEITNEHMER		
		INS GESAMT	MAENNL	PRODU ZIEREND GEWERBE	HANDEL UND VERKEHR	SONST (DIENST LEISTG)	ARBEITER		ANGESTELLTE		ANZAHL	ANTEIL IN %	
							INS GESAMT	MAENNL	INS GESAMT	MAENNL			
NOCH LKR SCHWARZW.-BAAR-KR													
326037	MOENCHWEILER	818	551	716	.	47	651	470	167	81	168	20.5	
326041	NIEDERESCHACH	680	311	562	.	65	541	251	139	60	64	9.4	
326054	SCHOENWALD I.SCHWARZW.	626	340	426	.	172	505	296	121	44	68	10.9	
326055	SCHONACH I.SCHWARZWALD	1417	816	1129	.	188	1041	670	376	146	174	12.3	
326052	ST.GEORGEN I.SCHW.,ST.	7680	4359	6473	379	815	4936	2994	2744	1365	1460	19.0	
326060	TRIBERG I.SCHWARZW.ST.	2841	1657	1862	283	662	1867	1248	974	409	408	14.4	
326061	TUNINGEN	445	235	356	39	36	323	188	122	47	73	16.4	
326065	UNTERKIRNACH	599	395	487	.	79	421	299	178	96	165	27.5	
326074	VILLINGEN-SCHWENN.,ST.	40175	22783	27195	5096	7681	22948	14707	17227	8076	6597	16.4	
326068	VOEHRENBACH,STADT	1446	891	1175	77	188	1151	734	295	157	408	28.2	
327	LKR TUTTLINGEN	41002	23374	29871	4056	6714	28018	17843	12984	5531	5437	13.3	
327002	ALDINGEN	2176	1319	1934	102	133	1487	954	689	365	271	12.5	
327004	BAERENTHAL	67	23	48	.	.	55	.	12	.	6	9.0	
327005	BALGHEIM	103	66	71	.	6	75	53	28	13	8	7.8	
327006	BOETTINGEN	559	234	526	.	26	487	197	72	37	53	9.5	
327007	BUBSHEIM	315	177	310	.	.	276	165	39	12	34	10.8	
327008	BUCHHEIM	55	22	36	.	.	47	.	6	.	.	1.8	
327009	DEILINGEN	439	226	409	.	23	367	203	72	23	56	12.8	
327010	DENKINGEN	391	201	330	.	32	319	171	72	30	27	6.9	
327011	DUERBHEIM	144	86	123	.	15	112	72	32	14	10	6.9	
327012	DURCHHAUSEN	70	26	51	.	13	57	20	13	6	4	5.7	
327013	EGESHEIM	167	116	160	.	.	131	101	36	15	40	24.0	
327057	EMMINGEN-LIPTINGEN	774	482	644	37	71	618	426	156	56	84	10.9	
327016	FRIDINGEN A.D.DONAU,ST	975	709	853	.	81	751	601	224	108	206	21.1	
327017	FRITTLINGEN	243	120	195	.	28	184	99	59	21	23	9.5	
327018	GEISINGEN,STADT	1214	790	809	.	325	927	673	287	117	179	14.7	
327019	GOSHEIM	1741	943	1562	.	134	1372	783	369	160	381	21.9	
327020	GUNNINGEN	19	13	10	.	.	12	.	7	.	.	5.3	
327023	HAUSEN OB VERENA	132	84	7	.	9	61	34	71	50	4	3.0	
327025	IMMENDINGEN	1271	835	526	61	664	825	639	446	196	122	9.6	
327027	IRNDORF	153	86	138	.	.	138	82	15	4	13	8.5	
327029	KOENIGSHEIM	173	99	164	.	.	146	90	27	9	26	15.0	
327030	KOLBINGEN	287	171	264	.	.	236	147	51	24	20	7.0	
327033	MAHLSTETTEN	149	65	136	.	7	136	60	13	5	5	3.4	
327036	MUEHLHEIM A.D.DONAU,ST	1059	660	926	.	100	841	577	218	83	63	5.9	
327038	NEUHAUSEN OB ECK	306	155	228	12	56	233	128	73	27	22	7.2	
327040	REICHENBACH AM HEUBERG	234	125	222	.	.	214	117	20	8	46	19.7	
327041	RENQUISHAUSEN	229	110	222	.	.	211	101	18	9	11	4.8	
327056	RIETHEIM-WEILHEIM	1411	621	1363	.	34	1019	411	392	210	173	12.3	
327055	SEITINGEN-OBERFLACHT	207	120	177	.	16	172	111	35	9	24	11.6	
327046	SPAICHINGEN,STADT	3505	1923	2400	371	727	2422	1531	1083	392	546	15.6	
327048	TALHEIM	147	71	121	.	22	125	64	22	7	14	9.5	
327049	TROSSINGEN,STADT	4255	2399	2949	488	789	2798	1736	1457	663	574	13.5	
327050	TUTTLINGEN,STADT	15761	8954	10035	2428	3157	9483	6379	6278	2575	1980	12.6	
327051	WEHINGEN	1363	685	1198	.	112	1083	562	280	123	322	23.6	
327054	WURMLINGEN	908	658	724	109	.	598	505	310	153	88	9.7	
R E G I O N H O C H R H E I N - B O D E N S E E													
33	RG HOCHRHEIN-BODENSEE	182981	109512	108641	27710	44850	108380	76179	74601	33333	26293	14.4	
335	LKR KONSTANZ	76389	44500	42129	11928	21441	42552	29309	33837	15191	11324	14.8	
335001	AACH,STADT	225	155	191	.	.	138	109	87	46	12	5.3	
335002	ALLENSBACH	815	362	327	39	438	448	248	367	114	84	10.3	
335098	BODMAN-LUDWIGSHAFEN	661	365	432	30	147	454	275	207	90	84	12.7	
335015	BUESINGEN AM HOCHRHEIN	55	27	.	.	42	41	22	14	5	.	30.9	
335021	EIGELTINGEN	466	278	363	10	69	379	238	87	40	88	18.9	
335022	ENGEN,STADT	1882	875	1042	238	563	1225	657	657	218	253	13.4	
335025	GAIENHOFEN	470	220	155	18	279	324	174	146	46	48	10.2	
335026	GAILINGEN	760	274	51	.	696	284	123	476	151	105	13.8	
335028	GOTTMADINGEN	3415	2698	2918	141	338	2401	2103	1014	595	727	21.3	
335035	HILZINGEN	437	238	191	49	161	239	183	198	55	32	7.3	
335096	HOFENFELS	119	68	.	.	48	91	59	28	9	.	1.7	
335043	KONSTANZ,STADT	25063	13748	10389	4700	9821	10718	7164	14345	6584	3402	13.6	
335055	MOOS	112	77	47	.	48	87	67	25	10	11	9.8	
335097	MUEHLHAUSEN-EHINGEN	306	242	191	46	37	226	209	80	33	52	17.0	
335057	MUEHLINGEN	163	106	100	.	31	132	94	31	12	18	11.0	
335061	OEHNINGEN	247	154	131	25	84	192	145	55	9	19	7.7	
335099	ORSINGEN-NENZINGEN	206	148	111	.	48	157	130	49	18	7	3.4	
335063	RADOLFZELL A.BODENS.ST	10212	5714	6376	1438	2258	6105	3821	4107	1893	1591	15.6	
335066	REICHENAU	1213	654	403	67	694	648	431	565	223	132	10.9	
335100	RIELASINGEN-WORBLINGEN	1740	810	1304	213	209	1218	577	522	233	310	17.8	

Noch: 3. Versicherungspflichtig beschäftigte Arbeitnehmer am 30.6.1980

GE BIETS STAND 1.1.80	LAND REGIERUNGSBEZIRK (RB) REGION (RG) STADTKREIS (SKR) LANDKREIS (LKR) GEMEINDE	VERS. PFLICHTIG BESCHAEFTIGTE ARBEITNEHMER		DARUNTER IN WIRTSCHAFTS BEREICH			STELLUNG IM BERUF				AUSLAENDISCHE ARBEITNEHMER		
		INS GESAMT	MAENNL	PRODU- ZIEREND GEWERBE	HANDEL UND VERKEHR	SONST (DIENST LEISTG)	ARBEITER		ANGESTELLTE		ANZAHL	ANTEIL IN %	
							INS GESAMT	MAENNL	INS GESAMT	MAENNL			
NOCH LKR KONSTANZ													
335075	SINGEN (HOHENTWIEL), ST	21795	13761	13318	4068	4336	13221	9988	8574	3773	3577	16.4	
335077	STEISZLINGEN	569	338	456	.	62	431	282	138	56	120	21.1	
335079	STOCKACH, STADT	4589	2738	2894	690	864	2711	1850	1878	888	485	10.6	
335080	TENGEN, STADT	473	239	318	20	123	373	205	100	34	11	2.3	
335081	VGLKERTSHAUSEN	396	211	361	.	.	309	155	87	56	137	34.6	
336	LKR LOERKACH	63213	39074	38525	10903	13347	38470	27838	24743	11236	8572	13.6	
336004	AITERN	23	10	.	.	.	17	.	6	.	.	4.3	
336006	BAD BELLINGEN	495	180	80	.	378	283	124	212	56	29	5.9	
336008	BINZEN	357	222	225	.	97	224	158	133	64	34	9.5	
336010	BOELLEN	
336012	BUERCHAU	10	5	
336014	EFRINGEN-KIRCHEN	967	724	682	77	195	703	590	264	134	103	10.7	
336019	EIMELDINGEN	252	200	186	18	48	162	150	90	50	26	10.3	
336020	ELBENSCHWAND	
336024	FISCHINGEN	29	22	.	.	.	24	.	5	.	6	.	
336025	FROEHND	9	
336105	GRENZACH-WYHLEN	6224	4806	5627	117	451	4090	3472	2134	1334	726	11.7	
336106	HAEG-EHRSBERG	49	37	20	.	.	38	31	11	6	.	2.0	
336034	HASEL	45	32	28	.	.	36	.	9	.	.	2.2	
336036	HAUSEN IM WIESENTAL	594	304	535	.	38	509	272	85	32	219	36.9	
336043	INZLINGEN	227	113	145	.	63	181	98	46	15	52	22.9	
336045	KANDERN, STADT	940	584	504	137	238	657	485	283	99	45	4.8	
336050	LOERRACH, STADT	21424	12064	9814	6448	5092	11388	7804	10036	4260	2896	13.5	
336104	MALSBURG-MARZELL	250	124	.	.	203	160	100	90	24	26	10.4	
336057	MAULBURG	1867	1256	1626	121	.	1071	795	796	461	164	8.8	
336060	NEUENWEG	21	11	.	.	17	12	.	9	.	.	9.5	
336067	RAICH	17	
336069	RHEINFELDEN (BADEN), ST.	8015	5468	5218	844	1915	5038	4160	2977	1308	1183	14.8	
336073	RUEMMINGEN	62	53	52	.	.	52	.	10	.	7	11.3	
336074	SALLNECK	7	14.3	
336075	SCHALLBACH	6	16.7	
336078	SCHLIENGEN	504	324	302	54	132	340	273	164	51	41	8.1	
336079	SCHOENAU I. SCHWARZW. ST	1276	740	901	.	252	981	610	295	130	120	9.4	
336080	SCHOENENBERG	18	11	
336081	SCHOPFHEIM, STADT	5024	2848	3061	529	1384	2917	1955	2107	893	546	10.9	
336082	SCHWOERSTADT	246	134	158	.	77	205	117	41	17	56	22.8	
336084	STEINEN	1977	1090	1554	156	248	1437	831	540	259	417	21.1	
336086	TEGERNAU	157	101	91	.	.	114	79	43	22	13	8.3	
336087	TODTNAU, STADT	1558	924	1009	.	436	1074	704	484	220	151	9.7	
336089	TUNAU	
336090	UTZENFELD	283	246	277	.	.	246	223	37	23	40	14.1	
336091	WEIL AM RHEIN, STADT	7128	4556	3972	1701	1372	4194	3231	2934	1325	1212	17.0	
336094	WEMBACH	347	112	.	.	.	323	96	24	16	73	21.0	
336096	WIEDEN	84	51	.	.	41	69	46	15	5	7	8.3	
336097	WIES	40	30	.	.	.	27	.	13	.	.	2.5	
336098	WIESLET	103	32	.	.	.	85	25	18	7	4	3.9	
336100	WITTLINGEN	25	18	.	.	.	21	.	4	.	6	24.0	
336103	ZELL IM WIESENTAL, ST.	2546	1620	1855	346	340	1729	1221	817	399	359	14.1	
337	LKR WALDSHUT	43379	25938	27987	4879	10062	27358	19032	16021	6906	6397	14.7	
337002	ALBBRUCK	1681	1426	1425	109	131	1300	1219	381	207	243	14.5	
337056	BAD SAECKINGEN, STADT	6171	3184	3213	1079	1831	3382	2006	2789	1178	1023	16.6	
337013	BERNAU	448	301	344	8	96	373	278	75	23	62	13.8	
337022	BONNDORF I. SCHWARZW. ST	1986	1141	1354	150	441	1411	884	575	257	165	8.3	
337027	DACHSBERG (SUEDSCHW.)	116	80	63	.	39	89	74	27	6	7	6.0	
337030	DETTIGHOFEN	55	42	22	.	.	43	.	12	.	.	5.5	
337032	DOGERN	715	545	620	.	64	568	470	147	75	136	19.0	
337124	EGGINGEN	177	104	155	.	.	146	93	31	11	65	36.7	
337038	GGERWIHL	872	529	661	.	160	668	453	204	76	138	15.8	
337039	GRAFENHAUSEN	408	300	257	22	116	306	247	102	53	29	7.1	
337045	HAEUSERN	182	78	.	.	133	136	71	46	7	10	5.5	
337049	HERRISCHRIED	216	146	136	.	.	158	120	58	26	9	4.2	
337051	HOECHENSCHWAND	676	261	81	.	558	465	218	211	43	89	13.2	
337053	HOHENTENGEN A. HOCHRH.	277	153	201	.	57	206	130	71	23	32	11.6	
337059	IBACH	26	17	.	.	13	20	.	6	.	.	.	
337060	JESTETTEN	1058	542	751	59	232	739	432	319	110	280	26.5	
337062	KLETTGAU	1452	1074	1197	67	174	1022	852	430	222	247	17.0	
337125	KUESSABERG	371	268	268	.	87	274	230	97	38	28	7.5	
337065	LAUCHRINGEN	1907	1124	1601	157	.	1367	873	540	251	496	26.0	
337066	LAUFENBURG (BADEN) STADT	2076	1579	1688	189	185	1429	1249	647	330	420	20.2	

Noch: 3. Versicherungspflichtig beschäftigte Arbeitnehmer am 30.6.1980

GE BIETS STAND 1.1.80	LAND REGIERUNGSBEZIRK (RB) REGION (RG) STADTKREIS (SKR) LANDKREIS (LKR) GEMEINDE	VERS. PFLICHTIG BESCHAEFTIGTE ARBEITNEHMER		DARUNTER IN WIRTSCHAFTS BEREICH			----- STELLUNG IM BERUF -----				AUSLAENDISCHE ARBEITNEHMER		
		INS GESAMT	MAENNL	PRODU ZIEREND GEWERBE	HANDEL UND VERKEHR	SONST (DIENST LEISTG)	ARBEITER		ANGESTELLTE		ANZAHL	ANTEIL IN %	
							INS GESAMT	MAENNL	INS GESAMT	MAENNL			
NOCH LKR WALDSHUT													
337070	LOTTSTEITEN	353	251	273	.	53	274	216	79	35	86	24.4	
337076	MURG	1013	531	737	.	143	691	403	322	128	205	20.2	
337090	RICKENBACH	529	345	407	.	103	411	293	118	52	72	13.6	
337097	ST. BLASIEN, STADT	1690	931	678	.	821	1009	678	681	253	154	9.1	
337106	STUEHLINGEN, STADT	1237	716	794	139	281	744	501	493	215	123	9.9	
337108	TOOTMOOS	535	256	100	.	375	348	201	187	55	62	11.6	
337128	UEHLINGEN-BIRKENDORF	519	350	266	41	191	364	301	155	49	33	6.4	
337126	WALDSHUT-TIENGEN, STADT	9847	5360	4811	1984	2978	5179	3621	4668	1739	1042	10.6	
337116	WEHR, STADT	5152	3069	4507	293	331	2996	1815	2156	1254	893	17.3	
337118	WEILHEIM	159	124	99	.	42	115	107	44	17	5	3.1	
337127	WUTACH	146	102	109	7	19	129	97	17	5	14	9.6	
337123	WUTDESCHINGEN	1329	1009	1118	.	154	996	848	333	161	226	17.0	
R E G I O N S B E Z I R K T U E B I N G E N													
4	RB TUEBINGEN	535243	312101	332561	69298	125634	323853	217842	211390	94259	68467	12.8	
R E G I O N N E C K A R - A L B													
41	RG NECKAR-ALB	212205	114597	136529	25868	47765	131564	79780	80641	34817	29369	13.8	
415	LKR REUTLINGEN	89337	50560	57176	12537	18653	54159	34758	35178	15802	13440	15.0	
415014	DETTINGEN AN DER ERMS	4011	2500	3594	.	262	2857	1926	1154	574	1083	27.0	
415089	ENGSTINGEN	982	555	432	33	497	617	382	365	173	38	3.9	
415019	ENINGEN UNTER ACHALM	3112	1945	2432	278	368	1749	1067	1363	878	438	14.1	
415027	GOMADINGEN	219	109	73	.	96	148	80	71	29	7	3.2	
415028	GRABENSTETTEN	148	89	83	32	.	121	78	27	11	.	2.0	
415029	GRAFENBERG	311	217	242	37	32	252	197	59	20	64	20.6	
415086	GUTSBEZIRK MUENSINGEN	
415034	HAYINGEN, STADT	403	244	334	.	56	338	218	65	26	34	8.4	
415090	HOHENSTEIN	1035	806	890	41	80	806	684	229	122	180	17.4	
415039	HUELSEN	415	137	328	.	54	336	115	79	22	29	7.0	
415092	LICHTENSTEIN	1757	908	1416	67	246	1316	724	441	184	384	21.9	
415048	MEHRSTETTEN	377	183	327	.	38	282	143	95	40	30	8.0	
415050	METZINGEN, STADT	9024	5080	6830	924	1192	5959	3691	3065	1389	1567	17.4	
415053	MUENSINGEN, STADT	3342	1890	1446	316	1439	2118	1477	1224	413	173	5.2	
415058	PFRONSTETTEN	88	55	29	27	.	62	47	26	8	.	1.1	
415059	PFULLINGEN, STADT	5612	3182	3850	1085	630	3539	2235	2073	947	999	17.8	
415060	PLIEZHAUSEN	980	548	730	.	147	621	412	359	136	146	14.9	
415061	REUTLINGEN, STADT	44947	25334	25121	8481	11020	24542	16249	20405	9085	6591	14.7	
415062	RIEDERICH	1461	1114	1183	202	.	1101	933	360	181	373	25.5	
415088	ROEMERSTEIN	461	228	349	28	70	371	200	90	28	12	2.6	
415091	SONNENBUEHL	1463	651	1224	55	168	1150	544	313	107	151	10.3	
415093	ST. JOHANN	588	232	412	42	117	461	183	127	49	49	8.3	
415073	TROCHTELFINGEN, STADT	1255	588	1012	93	113	997	511	258	77	125	10.0	
415078	URACH, STADT	5200	2918	3569	350	1241	2999	1912	2201	1006	577	11.1	
415087	WALDDORFHAESLACH	565	261	468	.	79	447	222	118	39	149	26.4	
415080	WANNWEIL	769	314	593	.	101	542	226	227	88	200	26.0	
415085	ZWIEFALTEN	812	472	209	98	482	428	302	384	170	37	4.6	
416	LKR TUEBINGEN	50718	26500	24993	6507	18761	27175	17019	23543	9481	7516	14.8	
416048	AMMERBUCH	1254	690	989	54	183	901	545	353	145	255	20.3	
416006	BODEL SHAUSEN	1883	947	1723	.	80	1419	732	464	215	342	18.2	
416009	DETTENHAUSEN	756	502	619	.	102	559	427	197	75	233	30.8	
416011	JUSZLINGEN	683	590	702	.	117	622	479	261	111	118	13.4	
416015	GOMARINGEN	1895	908	1458	256	.	1280	661	615	247	308	16.3	
416018	HIRRLINGEN	327	135	273	.	42	276	119	51	16	32	9.8	
416022	KIRCHENTELL INSFURT	1165	491	893	.	134	744	293	421	198	195	16.7	
416023	KUSTERDINGEN	757	407	429	166	155	501	300	256	107	97	12.8	
416025	MOESSINGEN, STADT	4010	2119	2956	286	716	2751	1655	1259	464	559	13.9	
416026	NEHREN	594	326	511	.	59	447	253	147	73	130	21.9	
416049	NEUSTETTEN	195	159	155	.	.	151	140	44	19	69	35.4	
416031	OFFERDINGEN	852	596	699	66	71	686	528	166	68	161	18.9	
416036	ROTTENBURG A. NECKAR, ST	5517	2986	3028	894	1533	3377	2184	2140	802	542	9.8	
416050	STARZACH	371	218	259	13	83	269	180	102	38	29	7.8	
416041	TUEBINGEN, STADT	30259	15426	10299	4454	15273	13192	8523	17067	6903	4446	14.7	

Noch: 3. Versicherungspflichtig beschäftigte Arbeitnehmer am 30.6.1980

GE- BIETS STAND I.1.80	LAND REGIERUNGSBEZIRK (RB) REGION (RG) STADTKREIS (SKR) LANDKREIS (LKR) GEMEINDE	VERS. PFLICHTIG BESCHAEFTIGTE ARBEITNEHMER		DARUNTER IN WIRTSCHAFTS- BEREICH			STELLUNG IM BERUF				AUSLAENDISCHE ARBEITNEHMER	
		INS GESAMT	MAENNL	PRODU- ZIEREND GEWERBE	HANDEL UND VERKEHR	SONST (DIENST- LEISTG.)	ARBEITER		ANGESTELLTE		ANZAHL	ANTEIL IN %
							INS GESAMT	MAENNL	INS GESAMT	MAENNL		
417	LKR ZOLLERNALBKREIS	72150	37537	54360	6824	10351	50230	28003	21920	9534	8413	11.7
417079	ALBSTADT, STADT	26796	14333	20216	3038	3362	17805	10140	8991	4193	3642	13.6
417002	BALINGEN, STADT	14139	7943	9372	1847	2850	8628	5551	5511	2392	1385	9.8
417008	BISINGEN	2831	1306	2210	126	488	2283	1102	548	204	345	12.2
417010	BITZ	1203	645	1046	47	100	1021	561	182	84	98	8.1
417013	BURLADINGEN, STADT	4966	2170	4296	307	306	3929	1763	1037	407	743	15.0
417014	DAUTMERGEN	53	5	47
417015	DORMETTINGEN	273	214	255	9	.	236	195	37	19	62	22.7
417016	DOTTERNHAUSEN	448	322	410	.	26	283	215	165	107	25	5.6
417022	GEISLINGEN, STADT	1184	387	903	146	114	910	312	274	75	82	6.9
417023	GROSSSELFINGEN	363	170	295	33	.	311	155	52	15	39	10.7
417025	HAIGERLOCH, STADT	2920	1620	2322	202	303	2329	1359	591	261	282	9.7
417029	HAUSEN AM TANN	38	34	.	4	.	5	13.2
417031	HECHINGEN, STADT	5284	2602	3304	626	1255	3269	1882	2015	720	530	10.0
417036	JUNGINGEN	854	507	890	.	32	706	434	148	73	67	7.8
417044	MESZSTETTEN, STADT	2852	1335	2068	.	698	2242	1096	610	239	233	8.2
417045	NUSPLINGEN	557	307	485	.	42	477	279	80	28	40	7.2
417047	OBERNHEIM	510	176	464	.	39	439	155	71	21	31	6.1
417051	RANGENDINGEN	1358	655	1182	.	150	1109	534	249	121	183	13.5
417052	RATSHAUSEN	113	26	97	.	.	102	22	11	4	16	14.2
417054	ROSENFELD, STADT	1349	838	1115	77	138	995	682	354	156	78	5.8
417057	SCHUEMBERG, STADT	1215	665	996	.	177	869	531	346	134	181	14.9
417063	STRASZBERG	574	242	512	.	55	427	176	147	66	72	12.5
417071	WEILEN UNTER D. RINNEN	46	39	.	.	.	42	.	4	.	.	6.5
417075	WINTERLINGEN	2202	1023	1868	147	165	1715	813	487	210	271	12.3
417078	ZIMMERN UNTER DER BURG	22	.	18
R E G I O N D O N A U - I L L E R												
42	RG DONAU-ILLER	156568	96904	96087	24114	33953	93361	67967	63207	28937	19159	12.2
421	SKR ULM	75713	47605	41456	15753	18120	40376	30625	35337	16980	10598	14.0
421000	ULM, STADT	75713	47605	41456	15753	18120	40376	30625	35337	16980	10598	14.0
425	LKR ALB-DONAU-KREIS	33912	20447	23378	3347	6271	23413	16187	10499	4260	5173	15.3
425002	ALLMENDINGEN	873	613	744	19	97	665	521	208	92	127	14.5
425004	ALTHEIM	124	112	.	.	.	103	99	21	13	38	30.6
425005	ALTHEIM (ALB)	118	71	44	11	49	78	56	40	15	.	2.5
425008	AMSTETTEN	623	348	514	22	71	500	292	123	56	201	32.3
425011	ASSELINGEN	64	37	36	.	.	51	33	13	4	.	3.1
425013	BALLENDORF	65	57	.	.	.	58	.	7	.	.	.
425140	BALZHEIM	363	249	320	.	37	298	217	65	32	84	23.1
425014	BEIMERSTETTEN	471	331	296	122	36	308	262	163	69	34	7.2
425017	BERGHUELEN	266	161	213	.	28	197	131	69	30	30	11.3
425019	BERNSTADT	49	34	27	.	.	34	30	15	4	.	2.0
425020	BLAUBEUREN, STADT	3170	1871	2011	351	754	1913	1356	1257	515	371	11.7
425141	BLAUSTEIN	1917	1192	1482	152	248	1342	958	575	234	512	26.7
425022	BOERSLINGEN	7
425024	BREITLINGEN	9
425028	DIETENHEIM, STADT	1601	906	1420	.	132	1242	749	359	157	392	24.5
425031	DOERNSTADT	1086	594	472	102	467	744	481	342	113	182	16.8
425033	EHINGEN (DONAU), STADT	7576	4749	4960	927	1569	4813	3555	2763	1194	1201	15.9
425035	EMERINGEN	3	20	10	.	.	28	.	5	.	.	.
425036	EMERKINGEN	1637	1054	1036	304	253	1060	832	577	222	256	15.6
425039	ERBACH	14	10	.	.	.	9	.	5	.	.	.
425050	GRIESINGEN
425052	GRUNDSHEIM
425055	HAUSEN AM BUSSEN
425139	HEROLDSTATT	378	212	300	21	38	313	184	65	28	33	8.7
425062	HOLZKIRCH	19	13	12
425064	HUETTISHEIM	105	88	79	14	.	88	82	17	6	13	12.4
425137	ILLERKIRCHBERG	440	269	224	58	80	290	220	150	49	84	19.1
425066	ILLERRIEDEN	136	81	81	.	36	83	69	53	12	6	4.4
425071	LAICHINGEN, STADT	2998	1626	2380	196	386	2099	1261	899	365	359	12.0
425072	LANGENAU, STADT	2752	1540	1628	457	540	1763	1211	989	329	318	11.6
425073	LAUTERACH
425075	LONSEE	312	142	155	44	96	199	94	113	48	33	10.6
425079	MERKLINGEN	276	161	201	.	62	234	147	42	14	27	9.8
425081	MUNDERKINGEN, STADT	1740	1011	1326	.	279	1307	827	433	184	331	19.0
425083	NEENSTETTEN	119	102	96	.	9	104	98	15	4	17	14.3

Noch: 3. Versicherungspflichtig beschäftigte Arbeitnehmer am 30.6.1980

GE BIETS STAND 1.1.80	LAND REGIERUNGSBEZIRK (RB) REGION (RG) STADTKREIS (SKR) LANDKREIS (LKR) GEMEINDE	VERS. PFLICHTIG BESCHAEFTIGTE ARBEITNEHMER		DARUNTER IN WIRTSCHAFTS BEREICH			STELLUNG IM BERUF				AUSLAENDISCHE ARBEITNEHMER		
		INS GESAMT	MAENNL	PRODU ZIEREND GEWERBE	HANDEL UND VERKEHR	SONST (DIENST LEISTG)	ARBEITER		ANGESTELLTE		ANZAHL	ANTEIL IN %	
							INS GESAMT	MAENNL	INS GESAMT	MAENNL			
NOCH LKR ALB-DONAU-KREIS													
425084	NELLINGEN	274	191	143	35	85	219	171	55	20	31	11.3	
425085	NERENSTETTEN	8	
425088	OBERDISCHINGEN	122	58	80	.	29	70	42	52	16	.	1.6	
425090	OBERMARCHTAL	209	119	130	.	56	156	101	53	18	18	8.6	
425091	OBERSTADION	123	86	79	.	21	90	76	33	10	7	5.7	
425092	UELLINGEN	26	11	16	.	.	18	.	8	.	.	.	
425093	OEPPFINGEN	110	74	56	.	32	79	68	31	6	21	19.1	
425097	RAMMINGEN	94	69	.	.	.	62	55	32	14	5	5.3	
425098	RECHTENSTEIN	48	28	.	.	.	43	.	5	.	.	.	
425104	ROTTENACKER	728	473	690	.	30	600	394	128	79	72	9.9	
425108	SCHELKLINGEN,STADT	1701	1047	1123	133	404	1279	849	422	198	254	14.9	
425110	SCHNUEPFLINGEN	70	47	42	.	14	50	42	20	5	.	1.4	
425112	SETZINGEN	47	41	.	.	.	43	.	4	.	10	21.3	
425138	STAIG	137	100	.	56	42	67	63	70	37	11	8.0	
425123	UNTERMARCHTAL	113	56	.	.	85	97	.	16	.	.	2.7	
425124	UNTERSTADION	54	14	45	.	.	45	.	9	.	.	.	
425125	UNTERWACHINGEN	
425130	WEIDENSTETTEN	69	48	35	.	18	49	42	20	6	8	11.6	
425134	WESTERHEIM	484	206	398	.	51	374	172	110	34	41	8.5	
425135	WESTERSTETTEN	138	98	95	.	36	103	89	35	9	32	23.2	
426	LKR BIBERACH	46943	28852	31253	5014	9562	29572	21155	17371	7697	3388	7.2	
426001	ACHSTETTEN	397	301	250	37	40	283	244	114	57	40	10.1	
426005	ALLESHAUSEN	20	11	.	.	.	5	.	15	.	.	.	
426006	ALLMANNSWEILER	
426008	ALTHEIM	224	144	133	.	58	167	123	57	21	9	4.0	
426011	ATTENWEILER	148	81	87	.	36	107	60	41	21	.	2.0	
426013	BAD BUCHAU,STADT	1417	676	803	189	399	993	525	424	151	63	4.4	
426014	BAD SCHUSSENRIED,STADT	2798	1637	1510	138	1094	1736	1173	1062	464	285	10.2	
426019	BERKHEIM	313	140	220	30	53	235	118	78	22	14	4.5	
426020	BETZENWEILER	57	49	51	.	.	42	.	15	.	.	.	
426021	BIBERACH A.D.RISZ,ST.	17356	10529	11857	1996	3382	9608	6919	7748	3610	1224	7.1	
426028	BURGGRIEDEN	126	87	56	20	34	85	69	41	18	.	2.4	
426031	DETTINGEN AN DER ILLER	180	112	83	.	21	117	82	63	30	10	5.6	
426035	DUERMMENTINGEN	819	571	678	.	73	605	474	214	97	36	4.4	
426036	DUERNAU	
426038	EBERHARDZELL	438	324	247	40	108	327	286	111	38	7	1.6	
426043	ERLENMOOS	111	90	82	.	21	85	80	26	10	6	5.4	
426044	EROLZHEIM	274	143	183	26	57	210	112	64	31	11	4.0	
426045	ERTINGEN	1063	639	606	337	105	785	527	278	112	45	4.2	
426135	GUTENZELL-MUERBEL	125	98	74	.	32	104	90	21	8	.	2.4	
426058	HOCHDORF	173	124	99	.	24	125	96	48	28	.	.	
426062	INGOLDINGEN	109	84	71	.	26	79	72	30	12	.	1.8	
426064	KANZACH	55	39	47	.	.	43	35	12	4	.	5.5	
426065	KIRCHBERG AN DER ILLER	432	272	385	.	22	365	244	67	28	50	11.6	
426066	KIRCHDORF AN DER ILLER	1571	1309	1532	.	37	998	932	573	377	156	9.9	
426067	LANGENENSLINGEN	535	295	399	42	63	440	265	95	30	29	5.4	
426070	LAUPHEIM,STADT	4792	2670	2929	677	1123	2813	1894	1979	776	335	7.0	
426071	MASELHEIM	520	287	187	.	296	287	206	233	81	14	2.7	
426073	MIETINGEN	310	253	204	23	73	251	237	59	16	30	9.7	
426074	MITTELBIBERACH	174	108	121	.	32	118	94	56	14	19	10.9	
426078	MOOSBURG	
426087	OCHSENHAUSEN,STADT	2536	1547	1772	243	437	1862	1269	674	278	212	8.4	
426090	OGGELSHAUSEN	43	33	.	11	.	30	.	13	.	.	.	
426097	RIEDLINGEN,STADT	4059	2209	2422	450	1059	2549	1608	1510	601	365	9.0	
426100	ROT AN DER ROT	595	409	440	49	60	510	378	85	31	46	7.7	
426134	SCHEMMERHOFEN	690	513	482	42	134	520	458	170	55	48	7.0	
426108	SCHWENDI	2063	1339	1740	23	262	1347	971	716	368	120	5.8	
426109	SEEKIRCH	9	
426113	STEINHAUSEN A.D.ROTTUM	117	78	76	.	30	82	69	35	9	.	1.7	
426117	TANNHEIM	374	280	246	55	63	282	241	92	39	18	4.8	
426118	TIEFENBACH	24	
426120	UMMENDORF	487	361	297	112	66	352	301	135	60	34	7.0	
426121	UNLINGEN	170	119	91	10	37	122	104	48	15	10	5.9	
426124	UTTENWEILER	328	180	252	10	47	260	159	68	21	21	6.4	
426125	WAIN	429	322	278	75	41	294	249	135	73	54	12.6	
426128	WARTHAUSEN	472	353	235	131	81	313	281	159	72	61	12.9	

Noch: 3. Versicherungspflichtig beschäftigte Arbeitnehmer am 30.6.1980

GE- BIETS STAND 1.1.80	LAND REGIERUNGSBEZIRK (RB) REGION (RG) STADTKREIS (SKR) LANDKREIS (LKR) GEMEINDE	VERS. PFLICHTIG BESCHAEFTIGTE ARBEITNEHMER		DARUNTER IN- WIRTSCHAFTS BEREICH			----- STELLUNG IM BERUF -----				AUSLAENDISCHE ARBEITNEHMER		
		INS GESAMT	MAENNL	PRODU- ZIEREND GEWERBE	HANDEL UND VERKEHR	SONST (DIENST LEISTG)	ARBEITER		ANGESTELLTE		ANZAHL	ANTEIL IN %	
							INS GESAMT	MAENNL	INS GESAMT	MAENNL			
R E G I O N B O D E N S E E - O B E R S C H W A B E N													
43	RG BODENSEE-ÜBERSCHW.	166470	100600	99945	19316	43916	98928	70095	67542	30505	19939	12.0	
435	LKR BODENSEE-KREIS	56909	35532	36655	5334	14098	32127	23311	24782	12221	8264	14.5	
435005	BERMATINGEN	403	279	261	9	77	303	243	100	36	65	16.1	
435010	DAISENDORF	64	35	19	.	.	38	.	26	.	8	12.5	
435067	DEGGENHAUSERTAL	301	191	136	15	134	170	144	131	47	14	4.7	
435013	ERISKIRCH	587	329	196	284	102	256	198	331	131	68	11.6	
435015	FRICKINGEN	550	279	459	12	54	434	224	116	55	118	21.5	
435016	FRIEDRICHSHAFEN, STADT	26792	18379	19011	2412	5235	16060	12796	10732	5583	4822	18.0	
435018	HAGNAU AM BODENSEE	130	37	37	12	76	79	25	51	12	5	3.8	
435020	HEILIGENBERG	433	196	85	28	300	207	112	226	84	30	6.9	
435024	IMMENSTADT	3474	2562	3125	41	295	712	471	2762	2091	175	5.0	
435029	KRESSBRONN AM BODENSEE	1457	822	752	155	509	876	606	581	216	128	8.8	
435030	LANGENARGEN	1421	928	925	110	369	970	723	451	205	223	15.7	
435034	MARKDORF, STADT	2601	1346	1818	251	478	1634	973	967	373	517	19.9	
435035	MECKENBEUREN	1777	927	639	168	930	822	568	955	359	173	9.7	
435036	MEERSBURG, STADT	1147	497	265	183	647	647	338	500	159	132	11.5	
435042	NEUKIRCH	332	177	251	17	35	244	140	88	37	52	15.7	
435045	ÖBERTEURINGEN	352	250	195	45	89	244	213	108	37	40	11.4	
435047	OWINGEN	300	214	205	22	46	233	194	67	20	24	8.0	
435052	SALEM	1310	701	687	105	498	846	534	464	167	169	12.9	
435053	SIPPLINGEN	296	156	207	.	84	192	125	104	31	19	6.4	
435054	STETTEN	36	16	8	14	.	22	.	14	.	4	11.1	
435057	TETTNGANG, STADT	4023	2133	2405	411	1077	2466	1528	1557	605	509	12.7	
435059	UEBERLINGEN, STADT	8016	4492	4188	934	2803	3899	2656	4117	1836	718	9.0	
435066	UHLINGEN-MUEHLHOFEN	1107	586	761	90	235	773	459	334	127	251	22.7	
436	LKR RAVENSBURG	73131	43297	39924	10672	20826	42477	30206	30654	13091	7656	10.5	
436001	ACHBERG	70	41	28	.	29	47	35	23	6	.	2.9	
436003	AICHSTETTEN	394	281	256	56	68	298	241	96	40	26	6.6	
436004	AITRACH	607	464	511	.	70	471	394	136	70	47	7.7	
436005	ALTSHAUSEN	1230	518	797	86	297	874	399	356	119	126	10.2	
436006	AMTZELL	280	166	162	12	70	201	144	79	22	14	5.0	
436094	ARGENBUEHL	657	507	365	107	125	539	459	118	48	36	5.5	
436008	AULENDORF, STADT	1682	871	715	254	673	939	619	743	252	83	4.9	
436009	BAD WALDSEE, STADT	4030	2262	1873	746	1284	2459	1693	1571	569	369	9.2	
436010	BAD WURZACH, STADT	2791	1885	1720	289	669	1980	1533	811	352	459	16.4	
436011	BAIENFURT	1529	1197	1129	232	158	1078	961	451	236	258	16.9	
436012	BAINDT	315	198	157	62	80	212	162	103	36	56	17.8	
436013	BERG	1151	560	947	30	154	706	298	445	262	177	15.4	
436014	BERGATREUTE	145	91	81	10	35	97	82	48	9	.	0.7	
436016	BODNEGG	532	373	279	20	197	342	292	190	81	37	7.0	
436019	BOMS	9	
436024	EBENWEILER	53	21	44	.	.	45	.	8	.	6	11.3	
436093	EBERSBACH-MUSBACH	51	37	20	.	14	39	.	12	.	.	5.9	
436027	EICHSTEGEN	17	
436032	FLEISCHWANGEN	84	74	74	.	.	69	.	15	.	17	20.2	
436096	FRONREUTE	148	109	42	.	47	112	91	36	18	7	4.7	
436039	GRUENKRAUT	387	276	200	76	83	233	206	154	70	27	7.0	
436040	GUGGENHAUSEN	
436095	HORGENZELL	379	199	70	15	229	194	136	185	63	8	2.1	
436047	HOSZKIRCH	17	10	.	11	.	10	.	7	.	.	.	
436049	ISNY IM ALLGAEU, STADT	5021	2593	2781	484	1708	3179	1878	1842	715	635	12.6	
436052	KISZLEGG	1645	1015	1133	100	346	1278	853	367	162	95	5.8	
436053	KOENIGSEGGWALD	128	94	86	.	.	105	81	23	13	.	2.3	
436055	LEUTKIRCH I. ALLGAEU, ST	6203	3806	4077	790	1140	4022	2918	2181	888	568	9.2	
436064	RAVENSBURG, STADT	23649	13718	11175	4645	7638	11489	8404	12160	5314	2572	10.9	
436067	RIEDHAUSEN	46	38	33	.	6	23	.	23	.	.	2.2	
436069	SCHLIER	386	282	276	24	69	265	219	121	63	33	8.5	
436077	UNTERWALDHAUSEN	
436078	VOGT	874	611	750	.	87	533	422	341	189	172	19.7	
436079	WALDBURG	218	167	156	.	45	170	153	48	14	28	12.8	
436081	WANGEN I. ALLGAEU, STADT	9147	5168	5573	1272	2134	5504	3619	3643	1549	963	10.5	
436082	WEINGARTEN, STADT	7386	4542	3509	1133	2646	3722	2872	3664	1670	639	8.7	
436083	WILHELMSDORF	915	428	299	87	496	491	290	424	138	67	7.3	
436085	WOLFEGG	412	250	137	35	155	289	203	123	47	13	3.2	
436087	WOLPERTSWENDE	534	421	465	8	49	432	375	102	46	107	20.0	

Noch: 3. Versicherungspflichtig beschäftigte Arbeitnehmer am 30.6.1980

GE BIETS STAND 1.1.80	LAND REGIERUNGSBEZIRK (RB) REGION (RG) STADTKREIS (SKR) LANDKREIS (LKR) GEMEINDE	VERS. PFLICHTIG BESCHAEFTIGTE ARBEITNEHMER		DARUNTER IN WIRTSCHAFTS BEREICH			----- STELLUNG IM BERUF -----				AUSLAENDISCHE ARBEITNEHMER	
		INS GESAMT	MAENNL	PRODU ZIEREND GEWERBE	HANDEL UND VERKEHR	SONST (DIENST LEISTG)	ARBEITER		ANGESTELLTE		ANZAHL	ANTEIL IN %
							INS GESAMT	MAENNL	INS GESAMT	MAENNL		
437	LKR SIGMARINGEN	36430	21771	23366	3310	8992	24324	16578	12106	5193	4019	11.0
437005	BEURON	198	91	100	.	75	150	66	48	25	15	7.6
437008	BINGEN	357	184	274	.	57	296	161	61	23	34	9.5
437031	GAMMERTINGEN, STADT	1900	914	898	272	724	1110	598	790	316	190	10.0
437044	HERBERTINGEN	710	492	572	28	73	530	396	180	96	49	6.9
437124	HERDWANGEN-SCHOENACH	193	102	68	.	97	126	74	67	28	8	4.1
437047	HETTINGEN, STADT	783	552	716	18	38	660	480	123	72	92	11.7
437053	HOMENTENGEN	644	392	502	60	75	505	346	139	46	86	13.4
437056	ILLMENSEE	178	112	136	.	27	140	98	38	14	11	6.2
437059	INZIGKOFEN	409	212	332	12	56	310	169	99	43	34	8.3
437065	KRAUCHENWIES	1227	887	1078	34	92	972	755	255	132	161	13.1
437072	LEIBERTINGEN	329	157	262	23	38	288	135	41	22	8	2.4
437076	MENGEN, STADT	2817	1597	1914	409	441	1882	1250	935	347	220	7.8
437078	MESZKIRCH, STADT	2390	1341	1392	211	708	1707	1069	683	272	310	13.0
437082	NEUFKA	470	177	433	.	23	390	143	80	34	31	6.6
437086	OSTRACH	1061	694	683	163	176	745	558	316	136	131	12.3
437088	PFULLENDORF, STADT	5178	3319	4044	223	841	3349	2428	1829	891	734	14.2
437123	SAULDOORF	286	207	213	10	42	247	189	39	18	8	2.8
437100	SAULGAU, STADT	5468	3611	3374	743	1121	3645	2852	1823	759	661	12.1
437101	SCHEER, STADT	603	321	509	.	68	457	255	146	66	33	5.5
437102	SCHWENNINGEN	445	173	393	21	31	395	158	50	15	57	12.8
437104	SIGMARINGEN, STADT	6838	3793	2759	883	3151	3472	2436	3366	1357	645	9.4
437105	SIGMARINGENDORF	1789	1281	1601	.	111	1353	1010	436	271	347	19.4
437107	STETTEN A. KALTEN MARKT	1461	814	639	53	758	1085	670	376	144	84	5.7
437114	VERINGENSTADT, STADT	493	254	419	.	51	401	215	92	39	53	10.8
437118	WALD	203	94	55	7	118	109	67	94	27	17	8.4

Entwicklung der versicherungspflichtig beschäftigten Arbeitnehmer 1976 bis 1980

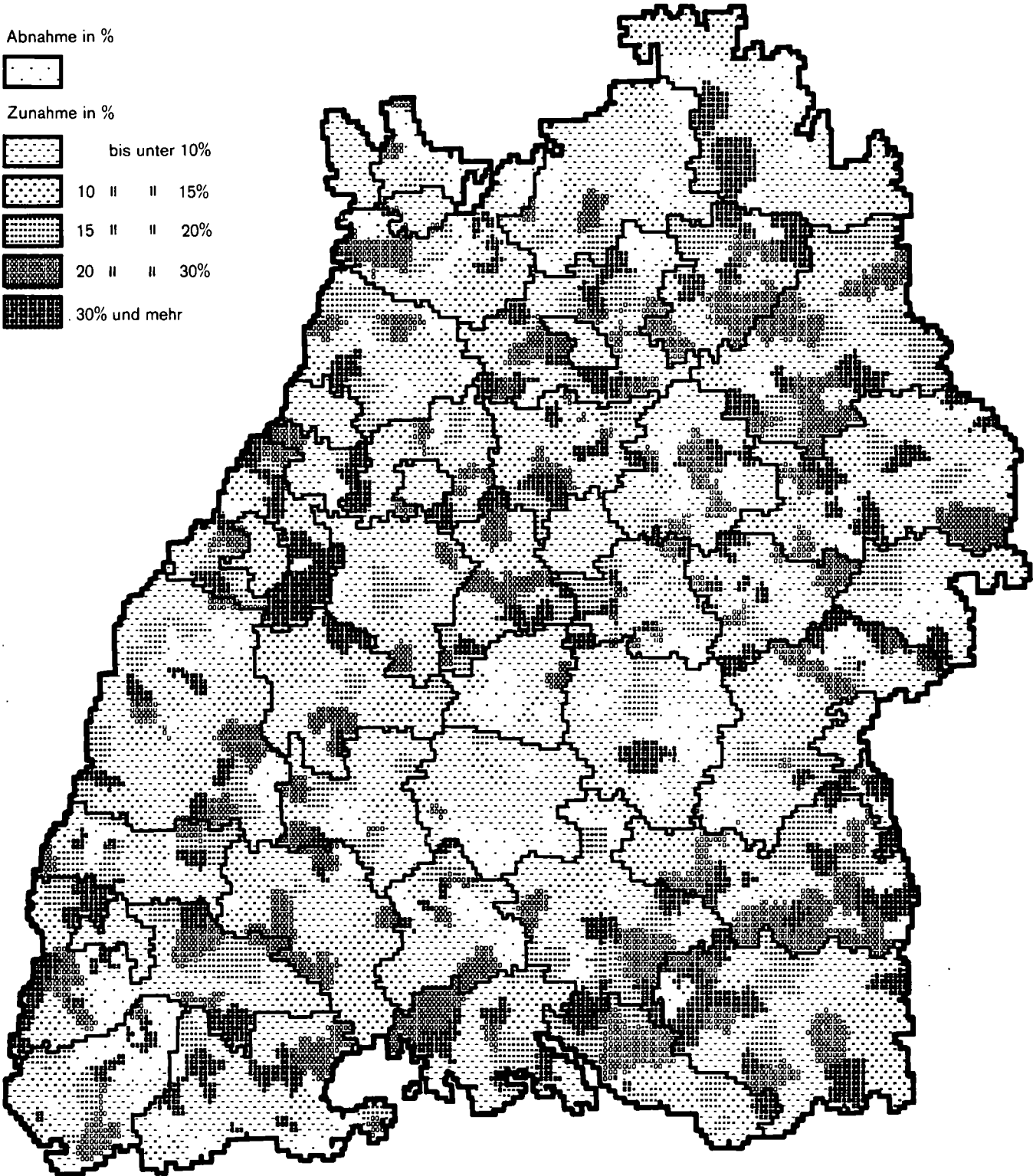
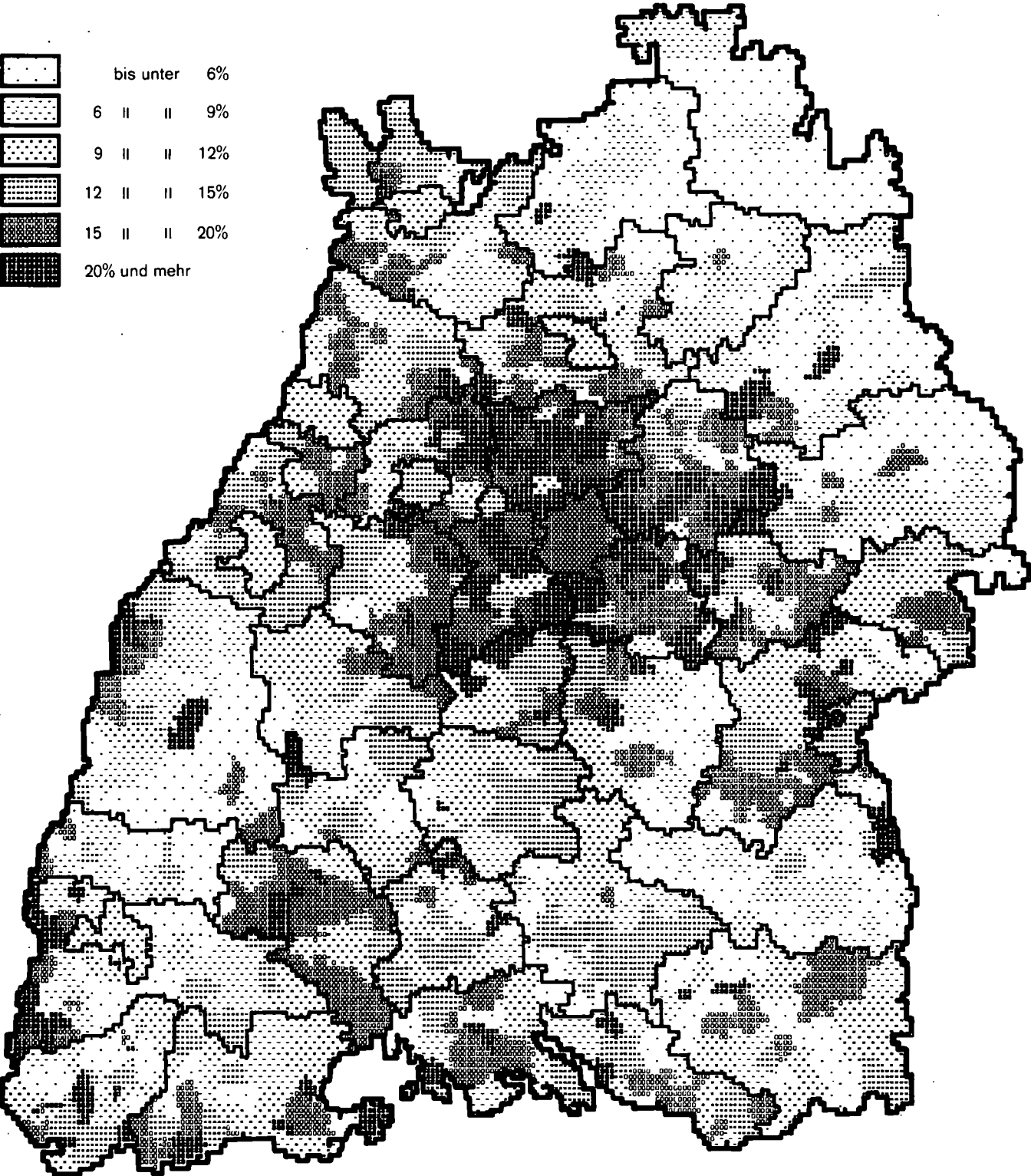
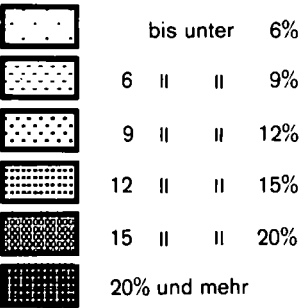
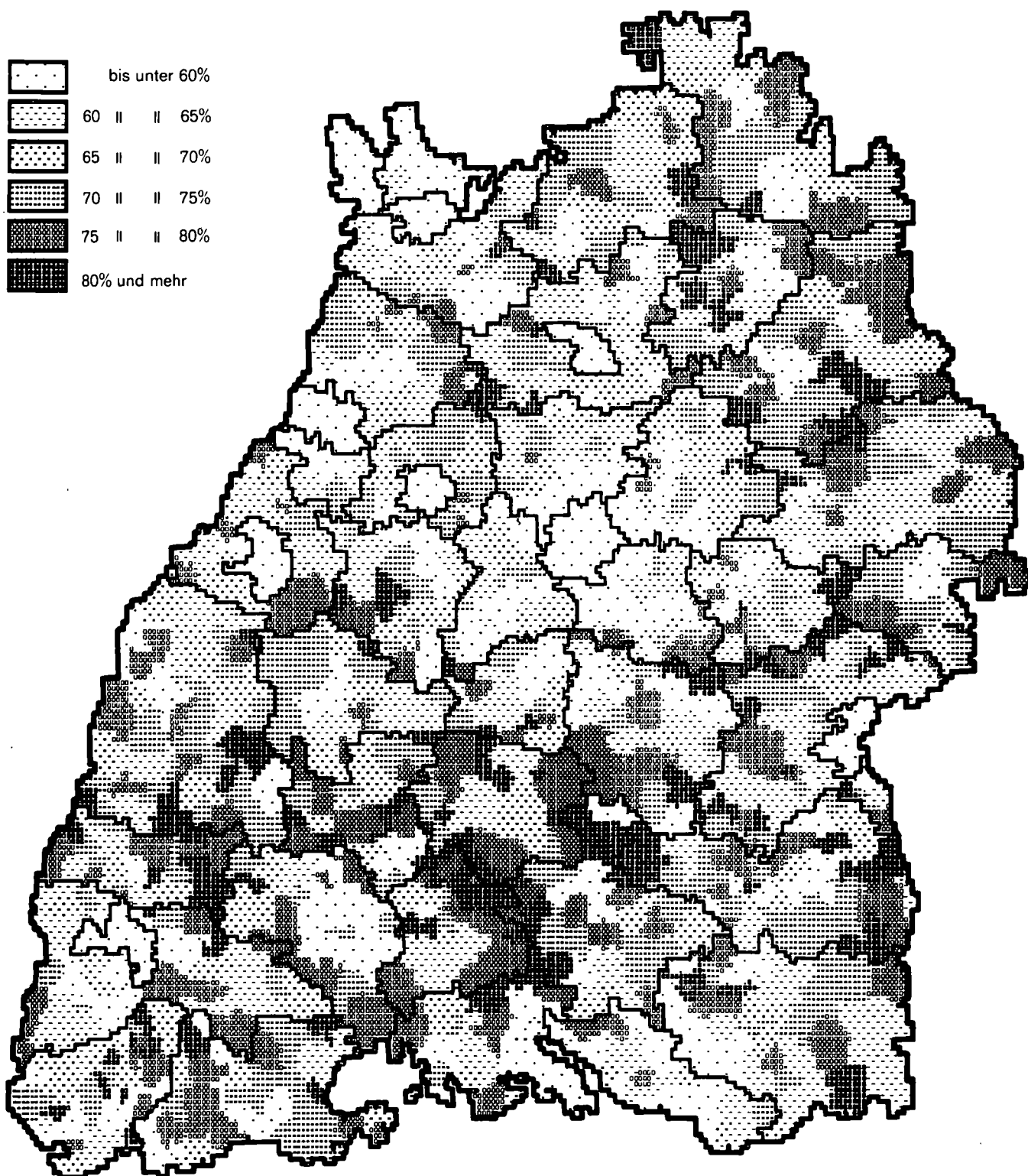


Schaubild 2

Ausländeranteil an den versicherungspflichtig beschäftigten Arbeitnehmern
am 30. 6. 1980



Arbeiteranteil an den versicherungspflichtig beschäftigten Arbeitnehmern am 30.6.1980



Landwirtschaft

4. Landwirtschaft 1980

GE BEZIRK STAND 1.1.80	LAND REGIERUNGSBEZIRK (RB) STADTKREIS (SKR) LANDKREIS (LKR) GEMEINDE	LANDWIRTSCHAFTL. GEN.FLÄCHE		LANDWIRTSCHAFTL. BETRIEBE (AB 1,0 HA)			RINDERHALTUNG			SCHWEINEHALTUNG			
		INS GESAMT IN HA	VERÄEN DERUNG IN % 1980/ 1977	LANDWIRTSCHAFTL. BETR. INSGES	VERÄEN DERUNG IN % 1980/ 1977	DURCH SCHNITTL. BETR. GROSSE HA LF 1980	RINDER HALTER INS GESAMT	RINDERBESTAND VERÄEN DERUNG IN % 1980/ 1977	SCHWEINE HALTER INS GESAMT	SCHWEINEBESTAND VERÄEN DERUNG IN % 1980/ 1977			
LD BADEN-WÜRTTEMBERG													
REGIERUNGSBEZIRK STUTTGART													
1	RB STUTTGART	565924	-0.9	43522	-9.2	11.6	26560	617217	-0.9	29816	975706	10.9	
REGION MITTLERER NECKAR													
11	KG MITTLERER NECKAR	180668	-0.7	15299	-11.3	9.3	8193	180681	-0.9	7635	146744	-1.4	
111	SKR STUTTGART	5529	-11.1	373	-12.4	7.9	97	2348	-5.7	50	2013	-7.0	
111000	STUTTGART, L.-HAUPTST.	5529	-11.1	373	-12.4	7.9	97	2348	-5.7	50	2013	-7.0	
115	LKR BOEHLINGEN	29059	-0.8	2488	-14.4	9.0	1151	22425	-6.3	1419	26675	-1.3	
115001	AIDLINGEN	1329	3.8	114	-16.2	8.6	51	1024	-0.3	65	530	-2.9	
115002	ALTDORF	451	-2.9	64	-7.2	6.9	30	548	-16.0	24	285	-17.2	
115003	BOEHLINGEN, STADT	749	-13.2	31	-18.4	14.2	15	476	0.6	25	371	-4.6	
115004	BONDORF	1362	0.6	100	-8.3	12.7	52	1134	-11.5	67	1578	2.6	
115010	DECKENPFRUNN	760	2.3	84	-5.6	7.5	48	852	-7.0	79	1531	-6.4	
115013	EHNINGEN	995	0.3	59	-16.9	15.8	35	1121	-3.4	40	969	-2.1	
115015	GAERTRINGEN	827	-0.2	78	-17.0	7.3	22	389	-13.7	39	408	61.3	
115016	GAJFELDEN	1546	-1.0	148	-9.2	9.4	52	1043	-20.3	106	2829	22.7	
115054	GRAFENAU	655	0.1	72	-7.7	8.0	30	381	3.3	33	262	-10.9	
115021	HERKENBERG, STADT	3511	-1.8	447	-7.3	6.4	210	2895	-10.7	285	4053	-12.1	
115022	HILDRICHHAUSEN	502	-1.3	56	-25.3	7.0	27	570	-5.8	45	605	-0.7	
115024	HÜTZGERLINGEN	701	-2.2	62	-13.9	8.2	30	623	23.4	53	644	-11.4	
115053	JETTINGEN	1712	2.3	126	-10.0	13.1	67	1515	-14.6	108	3767	17.3	
115028	LEONBERG, STADT	1977	-2.7	104	-4.6	13.5	46	1373	-5.1	50	1726	20.3	
115029	MAGSTADT	709	-0.6	40	-13.0	8.7	12	236	-2.5	10	192	1.6	
115034	MOETZINGEN	639	-4.0	71	-17.4	5.1	23	173	-14.8	61	539	-5.1	
115037	NUFRINGEN	426	-2.2	60	-21.1	3.7	18	141	-18.5	18	126	-37.7	
115041	RENNINGEN	1545	3.6	99	-21.4	13.0	42	1067	-11.8	35	2307	-3.8	
115042	RUTESHEIM	558	-0.2	61	-15.3	8.4	39	581	3.0	23	443	-9.6	
115044	SCHONAU	533	3.1	37	-26.0	9.1	22	376	-5.5	23	81	50.0	
115045	SINDELINGEN, STADT	1219	-4.7	82	-31.1	12.5	39	1168	-7.2	32	344	-25.1	
115046	STEINBRUNN	243	-1.0	22	-26.7	5.8	13	159	-6.5	3	7	-69.6	
115048	WALDENBUCH, STADT	614	0.6	68	-19.0	8.2	33	754	0.7	22	211	-23.6	
115050	WEIL DER STADT, STADT	2318	-2.4	210	-16.7	9.0	96	1796	2.0	98	2201	-12.7	
115051	WEIL IM SCHUENBUCH	1936	7.1	121	-20.9	6.2	60	1039	4.6	41	199	-27.9	
115052	WEISSACH	1103	1.6	72	-18.2	11.3	39	991	-1.3	34	467	-31.4	
116	LKR ESSLINGEN	31092	-2.7	3066	-13.7	7.2	1557	23933	-3.5	1145	16743	-0.5	
116081	AICHTAL, STADT	745	-5.6	83	-16.2	6.9	58	1026	2.3	28	206	-31.8	
116076	AICHWALD	552	0.3	82	-7.9	4.3	26	248	2.1	31	85	-5.6	
116004	ALTBACH	110	-10.9	11	10.0	3.7	7	38	35.7	3	6	-95.2	
116005	ALTDORF	285	4.1	45	-4.3	5.5	23	346	-3.9	27	225	-9.8	
116006	ALTENRIET	210	-1.7	19	-17.4	9.8	13	357	3.8	14	115	-22.3	
116007	BALTMANNSEILER	513	-1.9	72	-20.9	4.1	27	319	-9.6	10	28	16.7	
116008	BEMPFLINGEN	362	2.9	30	-33.3	7.9	20	345	9.5	13	96	1.1	
116011	BEUREN	589	0.9	96	-12.7	4.9	30	401	-0.7	13	52	-36.6	
116012	BISSINGEN AN DER TECK	1023	-7.1	85	-19.0	9.9	54	775	-9.0	38	133	-7.5	
116014	DEIZISAU	191	20.4	8	-27.3	15.2	1	2	-77.8	7	171	-3.6	
116015	DENKENDORF	482	-0.1	28	-17.6	8.9	13	187	-8.8	19	586	1.0	
116016	DETTINGEN UNTER TECK	974	-0.5	93	-5.8	6.1	45	549	-4.5	18	177	-35.9	
116018	ERKENBRECHTSEILER	424	-0.1	38	-7.3	8.3	29	403	13.2	26	186	-12.7	
116019	ESSLINGEN A. NECKAR, ST.	1593	-1.2	138	-9.2	3.8	7	128	19.6	16	638	13.1	
116077	FILDERSTADT, STADT	2558	-2.0	268	-17.3	7.8	175	2151	-5.4	211	2349	-6.3	
116020	FRICKENHAUSEN	654	-1.4	92	-8.0	3.3	37	217	-27.4	14	584	151.7	
116022	GRUSZBEITLINGEN	237	-2.6	34	-8.1	3.4	17	100	-16.0	12	23	-20.7	
116027	HCHDORF	453	-2.3	34	0.0	12.4	30	721	-6.1	9	71	-42.3	
116029	HOLLZMADEN	208	-1.4	30	-21.1	4.6	15	256	-7.2	3	4	-63.6	
116033	KIRCHHEIM U. TECK, STADT	1899	-28.1	163	-18.1	12.3	95	1563	-1.4	76	832	-11.5	
116035	KOENGEN	896	-2.3	50	-13.8	14.5	28	1164	12.2	24	1633	34.4	
116036	KOHLBERG	337	-5.8	63	-6.0	3.2	31	203	-16.5	8	17	-32.0	
116078	LEINFELD, -ECHTERD., ST.	1198	-7.8	115	-12.9	8.8	69	1543	-2.6	34	688	-1.0	
116079	LENNINGEN	2073	13.3	197	-20.6	5.9	100	1080	-14.1	86	439	-7.0	
116037	LICHTENWALD	279	-0.2	28	-12.5	7.3	16	309	7.3	7	17	6.3	

GE BIETS STAND L.1.80	LAND REGIERUNGSBEZIRK (RB) REGION (RG) STADTKREIS (SKR) LANDKREIS (LKR) GEMEINDE	LANDWIRTSCHAFTL. GEN.FLÄCHE		LANDWIRTSCHAFTL. BETRIEBE (AB 1,0 HA)		---- RINDERHALTUNG ----			---- SCHWEINEHALTUNG ----			
		INS GESAMT	VERAEN DERUNG	LANDWIRT SCHAFTL BETR	VERAEN DERUNG	RINDER HALTER	RINDERBESTAND	VERAEN HALTER	SCHWEINE HALTER	SCHWEINEBESTAND	VERAEN HALTER	
		IN HA	IN % 1980/ 1977	INSGES	IN % 1980/ 1977	GROESSE HA LF 1980	INS GESAMT	INS GESAMT 1980/ 1977	INS GESAMT	INS GESAMT 1980/ 1977	INS GESAMT 1980/ 1977	
		1980	1977	1980	1977	1980	1980	1980/ 1977	1980	1980/ 1977	1977	
NOCH LKR ESSLINGEN												
116041	NECKARTAILFINGEN	427	0.5	37	-11.9	7.9	18	243	-27.2	21	153	-34.3
116042	NECKARTENZLINGEN	400	-4.6	23	-14.8	11.5	9	306	0.3	3	9	-47.1
116043	NETOLINGEN	704	3.5	82	-12.8	6.4	53	712	-7.0	41	279	-22.1
116046	NEUFFEN, STADT	675	-2.8	116	-5.7	3.6	33	312	-9.0	12	19	-36.7
116047	NEUHAUSEN A.D.FILDERN	512	0.4	20	-23.1	15.6	10	194	-6.7	18	136	-46.9
116048	NOTZINGEN	364	0.5	42	-6.7	7.9	35	560	-1.8	13	56	-59.7
116049	NUERTINGEN, STADT	1839	-3.1	222	-12.6	6.4	118	1343	-11.8	74	1114	-20.5
116050	ÜBERBOIHINGEN	348	-2.5	24	-14.3	9.9	16	248	-3.5	16	139	-31.9
116053	UHNEN	301	0.0	38	-7.3	6.1	20	343	20.8	13	36	-47.1
116080	OSTFILDERN, STADT	1228	-0.7	69	-5.5	11.7	29	988	8.6	28	1740	-8.2
116054	OWEN, STADT	680	2.5	60	-9.1	9.2	36	769	3.4	17	97	-24.2
116056	PLOCHINGEN, STADT	231	-8.3	13	-18.8	6.0	7	27	-46.0	6	285	20.8
116058	REICHENBACH A.D.FILS	200	0.3	22	-4.3	7.2	6	174	-10.8	4	152	-15.1
116063	SCHLAITDORF	336	-9.4	35	-18.6	7.9	29	456	-5.9	22	226	-38.3
116068	UNTERENSINGEN	357	1.9	27	-12.9	11.0	20	519	-7.2	6	88	-7.4
116070	WEILHEIM A.D.TECK, ST.	1857	5.8	231	-14.4	6.1	103	1198	-7.6	70	943	43.3
116071	WENDLINGEN A.NECKAR, ST	821	-1.4	25	-21.9	17.7	10	305	-12.1	7	898	81.0
116072	WERNAU(NECKAR), STADT	436	-1.3	20	-31.0	13.4	13	297	19.8	10	380	64.5
116073	WULFSCHLUGEN	532	3.7	53	-10.2	7.4	26	488	9.9	17	632	13.1
117	LKR GOEPFINGEN	35055	1.8	2155	-6.9	14.4	1632	47071	2.9	1320	29241	-5.5
117001	ADELBERG	185	-12.5	19	-13.6	8.7	14	302	8.6	11	108	9.1
117002	AICHELBURG	165	-0.1	18	-10.0	7.9	14	262	7.4	10	18	-62.5
117003	ALBERSHAUSEN	385	-1.5	19	-20.8	13.8	15	441	-8.5	7	48	-43.0
117006	BAD DITZENBACH	1159	9.1	51	-8.9	18.8	33	1356	16.6	19	319	-12.6
117007	BAD UEBERKINGEN	1138	-2.5	124	-4.6	8.3	66	1065	-8.6	56	808	-33.3
117009	BIRENBACH	100	-8.3	6	-25.0	15.6	6	253	1.6	5	70	-35.2
117010	BOEHMENKIRCH	3166	0.4	233	-2.5	13.1	192	5096	5.3	189	4393	-9.6
117011	BOERTLINGEN	448	5.6	37	-7.5	11.6	32	1149	5.7	21	606	34.4
117012	BOLL	647	5.4	29	-6.5	18.7	25	1085	22.5	17	711	9.6
117014	DEGGINGEN	1135	0.7	50	-7.4	20.9	41	1518	8.9	28	278	-34.3
117015	DONZDORF, STADT	2275	-3.5	107	-5.3	19.8	84	2826	1.9	60	2400	-5.5
117016	DRACKENSTEIN	509	4.1	36	2.9	14.1	27	598	1.9	20	559	-18.6
117017	DUERNAU	351	1.0	22	-4.3	15.3	17	543	4.8	21	578	32.0
117018	EBERSBACH A.D.FILS, ST.	1484	0.6	96	-10.3	13.0	83	2297	-1.0	66	900	-17.4
117019	EISLINGEN/FILS, STADT	940	-9.9	50	-10.7	15.0	45	1427	-5.0	29	133	-1.5
117020	ESCHENBACH	509	-0.0	38	-2.6	12.9	29	724	-11.4	21	331	7.8
117023	GAMMELSHAUSEN	245	3.3	19	-5.0	12.3	13	414	6.4	12	112	7.7
117024	GEISLINGEN A.D.ST., ST.	3932	-4.1	191	-5.0	19.0	129	4098	0.6	139	6010	-7.2
117025	JINGEN AN DER FILS	534	-0.6	38	-7.3	11.6	23	615	5.9	9	84	-24.3
117026	GOEPFINGEN, STADT	3076	-2.5	171	-8.1	15.0	145	4817	1.5	114	2202	-4.3
117028	GRUBINGEN	1044	-5.8	102	-8.1	8.0	59	619	-15.8	78	413	-0.5
117029	HATTENHOFEN	580	7.1	42	-14.3	10.6	32	1305	15.7	28	188	-14.2
117030	HEININGEN	637	-5.6	48	-12.7	12.9	44	1071	-2.1	24	96	-47.5
117031	HOHENSTADT	863	4.9	44	-15.4	16.5	33	882	0.3	34	514	-19.2
117033	KUCHEN	296	-1.7	14	-12.5	14.5	8	266	9.5	6	76	-47.2
117061	LAUTERSTEIN, STADT	618	6.1	34	-2.9	16.5	19	783	9.4	13	1750	16.6
117035	MUEHLHAUSEN IM TAELE	406	1.8	23	-8.0	14.0	18	409	26.6	12	799	-12.1
117037	OTTENBACH	939	2.0	58	-3.3	16.0	57	1938	7.2	46	617	-19.2
117038	RECHBERGHAUSEN	357	0.6	11	-21.4	20.4	9	479	13.0	8	355	13.8
117042	SALACH	467	-0.7	24	-7.7	17.0	17	542	-2.9	9	183	-31.7
117043	SCHLAT	621	1.9	45	-2.2	13.2	30	970	5.4	24	159	-1.2
117044	SCHLIERBACH	666	-0.3	42	-8.7	11.2	31	644	-5.8	17	772	203.9
117049	SUESZEN	704	-0.3	59	-4.8	9.3	35	773	1.0	16	67	-52.1
117051	UHINGEN	1072	0.4	87	-6.5	10.8	68	1908	-1.2	40	620	5.3
117053	WAESENBEUREN	719	-1.1	59	-7.8	11.9	51	1464	8.4	43	519	-21.7
117055	WANGEN	533	-0.5	41	-2.4	11.5	35	974	0.4	21	735	63.0
117058	WIESENSTEIG, STADT	686	3.0	25	0.0	27.0	18	703	4.9	16	222	-32.5
117060	ZELL UNTER AICHELBURG	1465	140.6	43	-10.4	33.2	35	755	4.4	31	488	-17.0
118	LKR LUDWIGSBURG	42165	-0.2	3071	-9.5	11.1	1564	39881	-0.9	1689	42550	1.3
118001	AFFALTERBACH	856	-4.6	54	-3.6	13.1	37	1104	0.1	27	1672	29.8
118003	ASPERG, STADT	145	-19.1	22	0.0	4.0	6	48	-21.3	11	46	4.5
118006	BENNINGEN AM NECKAR	283	-1.6	13	-7.1	10.6	9	207	-14.1	5	113	-2.6
118007	BESIGHEIM, STADT	1051	-1.7	90	-8.2	7.1	21	454	5.1	47	414	-16.0
118079	BIETIGHEIM-BISSINGEN, ST	1389	-8.0	79	-12.2	15.0	51	1276	-5.4	35	982	7.6
118010	BOENNIGHEIM, STADT	1346	1.1	89	-13.6	9.2	42	848	-6.7	51	1194	-15.3
118011	DITZINGEN, STADT	2082	1.5	134	-6.3	14.7	89	2783	4.0	63	1773	5.9
118012	EBERDINGEN	1686	-4.5	118	-9.2	13.2	79	2150	-1.1	53	1909	3.5
118014	ERDMANNHAUSEN	560	0.1	33	-10.8	12.1	20	597	9.3	16	730	-14.7
118015	ERLIGHEIM	470	-0.7	55	-8.3	7.8	29	404	-5.6	40	1905	1.6

GE BIEF 5 STAND L.1.80	LAND REGIERUNGSBEZIRK (RB) REGION (RG) STADTKREIS (SKR) LANDKREIS (LKR) GEMEINDE	LANDWIRTSCHAFTL. GEN.FLAECHEN		LANDWIRTSCHAFTL. BETRIEBE (AB 1,0 HA)			---- RINDERHALTUNG ----			---- SCHWEINEHALTUNG ----			
		INS GESAMT	VERAEN DERUNG	LANDWIRT SCHAFTL BETR	VERAEN DERUNG	DURCH SCHNITTL BETR	RINDER HALTER	RINDERBESTAND	SCHWEINE HALTER	SCHWEINEBESTAND	VERAEN DERUNG		
		IN HA	IN %	INSGES	IN %	GROESSE HA LF	INS GESAMT	INS GESAMT	INS GESAMT	INS GESAMT	IN %		
		1980	1977	1980	1977	1980	1980	1980	1980	1980	1980	1977	
NOCH LKR LUDWIGSBURG													
118078	FREIBERG AM NECKAR	850	-1.5	55	-8.3	12.8	31	1015	-2.4	30	989	6.8	
118016	FREUDENTAL	122	-7.4	10	-33.3	6.7	5	96	-13.5	4	24	-23.0	
118018	GEMMIGHEIM	452	0.0	48	6.7	7.6	18	466	4.3	29	469	-27.2	
118019	GEPLINGEN,STADT	624	0.2	30	-6.3	10.4	20	523	8.5	24	155	-28.6	
118021	GROSZBOTTWAR,STADT	1696	0.5	196	-10.1	6.2	101	1421	-2.6	170	1575	-1.0	
118027	HEMMINGEN	956	2.2	52	-5.5	18.1	38	1307	6.3	20	1622	53.7	
118028	HESSIGHEIM	507	-4.0	73	-17.0	4.0	12	86	-14.9	41	1622	48.9	
118077	INGERSHEIM	892	-0.2	65	-13.3	10.9	38	927	4.0	44	1279	21.8	
118040	KIRCHHEIM AM NECKAR	623	-3.3	54	-10.0	10.1	23	446	-4.1	15	310	-21.7	
118080	KURNTAL-MUENCHINGEN,ST	1470	-1.0	76	-10.6	17.8	51	1960	-2.1	30	1417	-13.8	
118046	KORNWESTHEIM,STADT	952	13.3	47	-6.0	19.3	13	465	-7.7	9	357	23.5	
118047	LOECHGAU	657	0.6	45	-19.6	12.0	27	574	-4.0	37	1629	17.6	
118048	LUDWIGSBURG,STADT	2747	-2.0	141	-8.4	13.0	77	2658	-0.7	56	1553	-36.6	
118049	MARBACH AM NECKAR,ST.	1192	3.0	73	-5.2	12.8	35	1074	-5.0	39	1678	8.7	
118050	MARKGROENINGEN,STADT	1825	4.1	87	-11.2	18.3	61	1706	3.2	56	624	-19.5	
118051	MCEGLINGEN	865	-1.9	63	-4.5	12.4	51	1433	1.8	49	2216	2.7	
118053	MUNDELSHEIM	519	-0.6	116	-6.5	3.1	14	101	-29.9	69	301	-12.8	
118054	MURR	388	-3.5	25	-10.7	12.1	14	483	3.6	13	413	17.3	
118059	ÜBERRIEXINGEN,STADT	504	-0.9	26	-10.3	18.9	19	750	10.8	19	494	-14.1	
118060	ÜBERSTENFELD	859	0.5	127	-9.3	4.7	52	496	-21.9	79	534	19.7	
118063	PLEIDELSHEIM	661	2.9	42	-12.5	12.0	23	635	4.1	21	790	43.6	
118081	REMSECK AM NECKAR	1518	1.8	86	-14.0	14.1	57	1758	-3.4	37	956	-44.6	
118076	SACHSENHEIM,STADT	2553	-1.1	191	-9.9	10.7	96	2168	2.3	100	1899	32.5	
118067	SCHWIEBERDINGEN	1158	11.3	75	-1.3	14.8	41	1099	-4.9	34	1391	30.0	
118068	SERSHEIM	660	0.3	53	-8.6	10.2	35	917	3.0	32	940	12.4	
118070	STEINHEIM A.O.MURK,ST.	1528	-2.3	118	-13.2	9.7	57	1405	-0.6	66	2607	1.0	
118071	TAMM	673	-1.3	36	-2.7	15.1	23	588	-11.6	20	641	9.9	
118073	VAHINGEN A.O.ENZ,ST.	4523	-0.6	343	-10.0	11.1	139	3241	-1.3	179	3075	-14.5	
118074	WALHEIM	323	-2.9	31	-13.9	7.3	10	212	-12.8	19	252	62.6	
119	LKR REMS-MURK-KREIS	38768	-0.2	4146	-10.8	7.3	2192	45023	-0.3	2012	29522	-1.0	
119001	ALFDORF	3204	-1.0	278	-8.6	10.8	238	5498	0.2	220	2579	-4.5	
119003	ALLMERSBACH IM TAL	424	1.0	43	-8.5	8.2	25	566	-3.7	16	45	-23.7	
119004	ALTHUETTE	762	1.3	87	-13.9	7.6	65	1036	-0.1	57	488	9.2	
119087	ASPACH	1981	-1.4	167	-5.1	10.8	122	3066	1.3	115	3132	17.6	
119006	AUENWALD	983	-5.8	120	-15.5	7.0	69	1527	8.6	65	593	-30.5	
119008	BACKNANG,STADT	2391	-0.1	153	-11.6	13.5	118	3856	1.2	84	3294	14.8	
119089	BERGLEN	1404	-1.2	181	-14.6	5.7	87	1290	-6.2	96	597	-16.4	
119018	BURGSTETTEN	721	0.2	55	-14.1	11.7	31	766	-12.7	38	1883	9.5	
119020	FELLBACH,STADT	1636	0.3	169	-8.2	7.0	35	489	-13.0	42	1071	-13.7	
119024	GROSZERLACH	1153	-2.5	114	-10.9	9.2	91	1825	-0.1	64	612	-22.3	
119037	KAISERSBACH	1309	-1.3	176	-5.9	6.7	128	1816	-7.4	119	695	-7.6	
119093	KERNEN IM REMSTAL	805	9.2	115	-2.5	4.5	15	170	-21.7	18	99	-22.0	
119038	KIRCHBERG AN DER MURR	782	2.9	55	-5.2	12.2	37	1269	-2.4	31	1848	-3.0	
119041	KORB	551	-2.2	124	-8.1	3.3	24	263	-5.7	58	270	4.7	
119042	LEUTENBACH	1254	4.3	93	-7.9	11.0	56	1281	-5.3	63	3503	5.2	
119044	MURRHARDT,STADT	2509	0.7	253	-7.0	8.7	202	4081	1.0	149	953	-13.9	
119053	UPPENWEILER	730	-1.7	61	-12.9	10.4	44	1413	7.9	34	382	-9.9	
119055	PLUEGERHAUSEN	399	-4.9	36	-12.2	6.0	15	226	-21.5	11	75	92.3	
119090	REMSHOLDEN	785	-0.9	111	-9.8	2.5	22	118	-24.8	37	195	-4.9	
119061	RUDERSBERG	1644	-1.3	266	-15.3	4.4	112	1479	2.8	77	302	-1.3	
119067	SCHORNDORF,STADT	1823	-0.6	192	-24.1	6.1	92	1626	-0.5	86	300	-12.5	
119068	SCHWAIKHEIM	529	-13.5	36	-7.7	7.7	13	383	-12.6	22	243	39.7	
119065	SPIEGELBERG	664	-2.6	86	-13.1	7.3	67	895	-6.6	58	429	14.1	
119075	SULZBACH AN DER MURR	1082	1.0	91	-9.9	10.9	77	2201	5.7	57	443	-41.2	
119076	URBACH	888	-2.5	68	-13.9	6.3	32	529	-2.4	19	49	-55.9	
119079	WÄIBLINGEN,STADT	2135	1.9	195	-11.8	7.5	94	2223	3.6	77	2996	7.1	
119091	WEINSTADT,STADT	1856	1.7	389	-3.7	2.7	25	204	-23.3	88	854	-8.9	
119083	WEISSACH IM TAL	846	-1.3	90	-9.1	7.2	64	1123	6.6	55	276	-36.6	
119084	WELZHEIM,STADT	1619	-2.0	139	-11.5	11.0	104	2462	4.7	90	1040	-5.0	
119085	WINNENDEN,STADT	1444	8.2	170	-16.7	4.9	70	1112	-2.3	52	247	-21.8	
119086	WINTERBACH	451	-0.5	33	-25.0	4.5	18	230	10.0	14	29	-39.6	

		LANDWIRTSCHAFTL. GEN.FLAECHEN		LANDWIRTSCHAFTL. BETRIEBE (AB 1,0 HA)			---- RINDERHALTUNG ----			---- SCHWEINEHALTUNG ----		
GE- BIETS STAND	LAND REGIERUNGSBEZIRK (RB) REGION (RG) STADTKREIS (SKR) LANDKREIS (LKR) GEMEINDE	INS GESAMT IN HA	VERAEN DERUNG IN % 1980/ 1977	LANDWIRT SCHAFTL BETR INSGES	VERAEN DERUNG IN % 1980/ 1977	DURCH SCHNITTL BETR GROESSE HA LF 1980	RINDER HALTER INS GESAMT	RINDERBESTAND VERAEN DERUNG IN % 1980/ 1977	SCHWEINE HALTER INS GESAMT	SCHWEINEBESTAND VERAEN DERUNG IN % 1980/ 1977		
1.1.80		1980	1977	1980	1977	1980	1980	1980	1980	1980		
R E G I O N F R A N K E N												
12	KG FRANKEN	279950	-1.0	20748	-8.0	12.6	12315	277061	-2.6	16250	684605	16.7
121	SKR HEILBRONN	5634	-1.8	368	-4.9	13.0	117	2549	-13.9	107	3665	-8.3
121000	HEILBRONN,STADT	5634	-1.8	368	-4.9	13.0	117	2549	-13.9	107	3665	-8.3
125	LKR HEILBRONN	65369	-1.3	5153	-8.1	11.1	2045	46367	-4.3	3109	85953	-2.4
125001	AHSTATT	573	1.3	53	3.9	8.3	27	628	-3.7	38	466	-11.9
125005	BAD FRIEDRICHSHALL,ST.	1655	-1.6	85	-8.6	16.0	37	841	-16.5	49	841	-13.4
125006	BAD RAPPENAU,STADT	4957	-2.3	220	-12.7	21.5	99	2947	-5.5	145	5682	11.1
125007	BAD WIMPFEN,STADT	1175	-3.2	35	-14.6	27.1	24	1007	1.2	23	326	-26.4
125008	BEILSTEIN,STADT	991	-4.8	124	-13.3	7.4	71	1034	-10.2	73	763	-9.6
125013	BRACKENHEIM,STADT	3536	-3.1	408	-8.5	7.5	100	1157	-25.0	241	8196	-8.7
125017	CLIEBRUNN	765	0.2	83	-7.8	6.9	23	234	-22.3	39	1509	-29.1
125021	EBERSTADT	519	0.1	71	6.0	5.8	20	405	0.2	28	212	-28.6
125024	ELLHOFEN	264	-1.3	32	-11.1	6.1	8	132	10.0	17	81	-43.0
125026	EPPINGEN,STADT	5402	-0.3	360	-11.1	13.8	151	4470	0.4	312	13311	3.2
125027	ERLENBACH	699	1.0	87	-12.1	4.6	7	74	-2.6	47	439	-17.2
125030	FLEIM	570	-25.8	59	-16.9	8.4	21	285	-8.1	30	210	-32.3
125034	GEMMINGEN	1369	-3.9	67	-5.6	18.7	32	1486	4.5	50	2126	41.8
125038	GUEGLINGEN,STADT	943	-3.8	94	-13.0	8.3	42	485	-16.2	67	2185	13.7
125039	GUNDELSHEIM,STADT	2109	0.4	163	-6.3	11.6	62	1601	2.2	121	2364	-11.2
125111	HARDTHAUSEN AM KOCHER	1736	-0.3	140	-11.4	11.4	82	1868	-6.6	100	3047	-5.9
125046	ILSFELD	1984	1.4	151	-14.2	10.9	70	1545	-6.5	103	3153	7.1
125047	ITTLINGEN	880	-0.5	41	-16.3	20.5	23	805	0.9	31	1617	42.5
125048	JAGSTHAUSEN	1059	2.8	60	-6.3	16.0	29	825	-2.9	25	2554	42.8
125049	KIRCHART	1602	1.2	75	-8.5	20.5	34	1057	13.7	66	1021	-14.8
125113	LANGENDRETTACH	1483	1.0	141	-6.6	9.7	76	2224	1.4	97	1872	-19.8
125056	LAUFFEN AM NECKAR,ST.	1533	1.2	162	-4.7	7.5	11	120	-13.0	26	1594	9.4
125057	LEHRENSTEINSFELD	536	-5.4	64	1.6	7.2	20	278	3.0	32	826	-7.1
125058	LEINGARTEN	1454	-1.6	85	-4.5	14.8	36	825	-14.1	36	656	-2.2
125059	LUEWENSTEIN,STADT	842	-4.6	121	-0.8	5.7	24	204	-38.4	43	727	4.5
125061	MASSENACHHAUSEN	625	-3.8	27	-15.6	19.3	12	184	-17.5	19	247	28.0
125063	MOECKMUEHL,STADT	2907	-1.0	138	-3.5	20.6	87	3073	1.9	82	3597	-28.5
125065	NECKARSULM,STADT	1440	-1.9	107	-7.8	9.9	48	834	-7.2	79	662	-22.7
125066	NECKARSTHEIM	734	-3.7	42	-19.2	14.3	5	125	11.6	22	1404	7.6
125068	NEUDENAU,STADT	1782	-2.1	111	-8.3	14.2	66	1987	5.2	96	2713	41.7
125069	NEUENSTADT A.KOCHER,ST	2702	-1.7	205	-8.5	11.8	88	1890	-5.3	137	2059	-21.1
125074	NORDHEIM	993	1.2	86	4.9	9.3	31	422	-16.6	45	2649	9.4
125110	OBERSULM	1614	-0.2	172	-10.4	6.9	55	882	-7.6	78	2053	-13.0
125078	ODHEIM	1383	-0.5	74	-8.6	16.6	32	762	3.8	46	1197	7.6
125079	OFFENAU	316	1.4	19	-5.0	15.5	11	411	2.5	14	111	-25.5
125081	PAFFENHUFEN	658	-1.1	61	-9.0	8.5	25	363	-17.9	41	690	-23.2
125084	ROIGHEIM	819	0.0	33	0.0	23.1	19	920	2.7	19	867	-13.6
125086	SCHWABERN,STADT	3102	1.5	225	-5.5	12.4	93	1737	-8.0	151	5856	-5.2
125087	SIEGELSBACH	631	0.7	36	-5.3	17.4	22	892	-7.2	17	507	-22.4
125094	TALHEIM	566	1.9	51	-5.6	9.4	13	261	-20.2	19	218	9.0
125096	UNTEREISESHEIM	329	-1.5	16	-5.9	15.7	9	220	-13.7	6	17	-26.1
125098	UNTERGRUPPENBACH	1011	-1.2	108	-6.1	7.7	52	944	-13.2	75	905	-2.3
125102	WEINSBERG,STADT	1193	-0.9	162	-0.6	5.8	26	269	-20.6	56	479	-0.4
125103	WIDDERN,STADT	1277	-2.7	78	-12.4	15.0	55	1685	2.9	52	1997	11.3
125107	WUESTENKUT	1180	-2.7	219	-12.4	4.5	99	1105	-0.5	118	682	2.7
125108	ZABERFELD	1471	1.3	202	-3.3	5.6	68	864	-11.0	98	1265	-24.3
126	LKR HOHENLOHEKREIS	46690	-1.0	3600	-7.7	12.2	2282	49686	-2.4	2798	159658	22.6
126011	BRETZELD	3521	-0.7	340	-17.5	8.6	174	3908	2.4	201	6024	-2.6
126020	DOERZBACH	1894	-0.4	143	-5.9	12.7	109	2100	0.5	121	3844	14.0
126028	FORCHTENBERG,STADT	2282	-0.3	148	-6.9	14.6	90	2528	-6.8	111	9452	19.3
126039	INGELFINGEN,STADT	3112	-0.4	264	-3.6	11.4	168	3145	0.7	219	9664	27.0
126045	KRAUTHHEIM,STADT	3215	-2.0	309	-8.0	10.0	217	4165	2.4	234	4446	-4.1
126046	KUENZELSAU,STADT	4681	6.5	335	1.5	13.2	226	5730	10.7	297	18924	37.8
126047	KUPFERZELL	4182	-2.5	246	-7.5	16.8	151	4012	-6.9	236	29425	28.9
126056	MULFINGEN	4595	-5.7	404	-7.1	11.1	303	5304	-5.1	338	11944	10.9
126058	NEUENSTEIN,STADT	3698	-0.8	229	-10.5	15.3	136	3222	-18.6	192	18731	30.8
126060	NIEDERNHALL,STADT	322	-2.8	27	-3.6	10.8	17	249	-11.4	21	405	39.2
126066	UEHRINGEN,STADT	4538	-0.9	273	-10.5	15.3	161	4623	-2.0	190	15308	20.4
126069	PFEDELBAACH	2411	0.1	257	-6.9	8.6	154	3624	1.7	156	7362	24.3
126072	SCHOENTAL	4913	-3.1	400	-7.0	11.5	224	3540	-4.4	298	9905	11.7
126085	WALDENBURG,STADT	1086	-1.9	70	-9.1	15.1	53	1100	-0.9	48	3101	10.2
126086	WEISZBACH	647	-0.6	47	-4.1	12.8	30	690	-4.4	40	1803	6.6

GE BIETS STAND 1.1.80	LAND REGIERUNGSBEZIRK (RB) REGION (RG) STADTKREIS (SKR) LANDKREIS (LKR) GEMEINDE	LANDWIRTSCHAFTL. GEN.FLAECHEN		LANDWIRTSCHAFTL. BETRIEBE (AB 1,0 HA)			RINDERHALTUNG			SCHWEINEHALTUNG		
		INS GESAMT	VERAEN DEKUNG	LANDWIRT SCHAFTL BETR	VERAEN DERUNG	DURCH SCHNITTL BETR	RINDER HALTER	RINDERBESTAND VERAEN	SCHWEINE HALTER	SCHWEINEBESTAND VERAEN		
		IN HA	IN %	INSGES	IN %	GROESSE HA LF	INS GESAMT	INS GESAMT	INS GESAMT	INS GESAMT	INS GESAMT	
		1980	1980/ 1977	1980	1980/ 1977	1980	1980	1980	1980/ 1977	1980	1980	1980/ 1977
NOCH LKR HOHENLOHEKREIS												
126094	ZWEIFLINGEN	1592	0.1	108	-6.9	14.6	69	1746	-10.5	96	9320	41.1
127	LKR SCHWAEBISCH HALL	87473	-0.9	6246	-7.1	13.4	4977	115169	-2.2	5493	296962	23.0
127008	BLAUFELDEN	6502	0.0	363	-4.5	16.9	266	6499	-5.6	349	30699	35.7
127009	BRAUNSBACH	3002	0.5	217	-4.4	13.5	140	2523	-13.1	209	22712	27.4
127012	BUEHLERTANN	1407	-4.4	124	-2.4	10.9	98	2071	4.4	85	1211	-10.2
127013	BUEHLERZELL	1989	-4.3	175	-5.4	11.2	133	3137	-1.4	135	4803	2.3
127014	CRAILSHEIM,STADT	6492	-2.4	433	-9.3	13.6	395	9737	-0.1	395	11832	11.7
127102	FICHTENAU	1716	-1.5	207	-12.3	7.8	183	3100	3.5	136	1871	-12.5
127023	FICHTENBERG	779	-7.1	79	-8.1	8.5	57	1027	-8.5	37	425	-21.7
127103	FRANKENHARDT	4118	0.1	326	-9.7	12.2	284	6735	2.9	290	7758	-0.1
127025	GAILDORF,STADT	2496	-1.9	207	-8.4	10.8	159	3511	3.2	146	2696	13.9
127032	GERABRONN,STADT	2961	0.5	180	-4.3	15.9	132	2874	-7.6	166	12304	22.7
127043	ILSHOFEN,STADT	4157	-0.6	242	-3.6	16.7	203	5763	-4.1	233	20382	31.4
127046	KIRCHBERG A.D.JAGST,ST	2706	-1.0	174	-1.7	15.0	139	3778	-4.0	160	9784	27.0
127101	KRESZBERG	3197	0.8	290	-4.6	10.4	243	5896	6.2	250	3988	-7.1
127047	L'ANGENBURG,STADT	1591	0.2	82	-6.8	17.6	70	1731	-2.5	79	4013	24.9
127052	MAINHARDT	2315	-1.5	268	-6.0	8.4	220	4104	1.1	206	2708	-4.5
127056	MICHELBAACH AN DER BILZ	758	-1.5	55	-11.3	12.7	44	1042	2.3	52	1731	17.9
127059	MICHELFELD	1534	-6.7	130	-4.4	11.4	104	2447	-4.0	103	3915	-1.6
127062	UEBERROT	1555	-2.6	165	-2.9	8.9	126	2195	-2.2	98	1069	28.6
127063	UEBERSONTHEIM	3213	0.5	235	-7.5	13.1	196	5144	2.3	199	6929	14.2
127100	ROSENGARTEN	1655	-0.0	144	-5.3	11.0	99	2006	-11.0	120	6654	25.0
127071	ROT AM SEE	5556	0.4	345	-6.8	15.8	258	6032	-3.0	326	28458	29.3
127073	SATTELDORF	3089	-1.9	201	-13.4	15.0	182	4279	-1.8	200	6017	10.2
127075	SCHROZBERG,STADT	7546	-0.6	398	-4.1	18.7	301	9091	-5.1	368	33267	30.6
127076	SCHWAEBISCH HALL,STADT	6451	1.2	381	-10.1	15.6	292	6874	-4.6	363	30605	23.7
127104	STIMPFACH	1831	-0.6	153	-11.6	11.5	138	2936	5.2	130	2479	15.7
127079	SJULZBACH-LAUFEN	1230	-2.4	135	-7.5	8.8	109	2075	2.4	105	702	4.8
127086	UNTERMUENKHEIM	2067	0.7	140	-4.8	14.1	94	2140	-10.5	136	14699	28.0
127089	VELLBERG,STADT	1620	-2.6	122	-13.5	12.6	102	1858	-7.2	119	5388	30.6
127091	WALLHAUSEN	1963	-2.9	149	-9.7	12.8	117	2426	-10.2	134	6722	26.8
127099	WGLPERTSHAUSEN	1975	-1.4	121	-9.7	15.4	93	2138	-3.3	114	11141	24.8
128	LKR MAIN-TAUBER-KREIS.	74785	-0.7	5381	-9.3	13.2	2894	63290	-1.8	4743	138367	12.7
128138	AMORN	3009	-0.7	192	-14.7	14.8	110	2540	-9.6	172	3436	-14.1
128006	ASSAMSTADT	1186	1.1	135	-7.5	7.9	50	756	-6.4	114	1894	-12.6
128007	BAD KERGENTHEIM,STADT	7068	0.3	558	-4.6	11.9	353	7603	1.7	455	14899	14.6
128014	BOXBURG,STADT	6125	-1.8	413	-17.7	14.0	241	4873	-5.8	333	3953	-13.9
128020	CREGLINGEN,STADT	7874	-0.8	538	-6.4	14.4	412	9594	3.8	530	28147	22.2
128039	FREUDENBERG,STADT	1002	-5.3	105	-12.5	8.7	35	592	-4.8	88	1084	6.7
128045	GROSZRINDERFELD	3902	-0.3	223	-17.4	16.7	119	2147	-4.9	198	4543	14.1
128047	GRUENSFELD,STADT	3109	-2.6	198	-8.3	15.3	125	2731	-4.0	186	3636	40.1
128058	IGERSHEIM	2674	-0.6	164	-3.5	16.2	124	3264	7.3	153	4640	9.3
128061	KOENIGHEIM	3818	0.2	283	-5.0	13.1	105	2302	-4.8	250	6489	29.3
128064	KUELSHEIM,STADT	3896	-2.9	375	-12.6	9.8	136	2402	-9.9	318	3016	-9.5
128139	LAUDA-KOENIGSHOFEN,ST.	4574	-1.4	360	-9.1	11.7	143	2577	-6.1	274	4768	7.3
128082	NIEDERSTETTEN,STADT	6904	-0.9	407	-8.1	16.6	310	7618	-5.5	374	23679	18.1
128115	TAUBERBISCHHOFEN,ST.	3262	0.6	232	-7.9	12.7	104	2357	2.9	222	3200	0.4
128126	WEIKERSHEIM,STADT	5172	1.4	311	-6.6	15.8	241	5613	3.9	278	14808	13.9
128128	WERBACH	2216	-1.2	213	-9.4	9.7	75	1265	1.9	203	3736	6.0
128131	WERTHEIM,STADT	6717	0.5	548	-9.7	11.5	140	3677	-3.5	479	9729	6.6
128137	WITTIGHAUSEN	2278	-1.3	126	-3.8	17.7	71	1379	-10.7	116	2710	29.1
REGION OSTWUERTTEMBERG												
13	RG OSTWUERTTEMBERG	105306	-1.0	7475	-7.9	13.4	6052	159475	2.4	5931	144357	-0.2
135	LKR HEIDENHEIM	28876	-0.5	1619	-8.6	16.8	1214	36098	2.5	1384	49190	-0.8
135010	DISCHINGEN	4216	-0.3	271	-6.9	15.2	222	6627	2.3	258	10923	21.7
135015	GERSTETTEN	5429	-1.0	266	-8.3	18.5	198	6141	1.7	219	8202	-2.2
135016	GIENGEN A.D.BREIZ,ST.	2896	-1.1	147	-7.5	18.5	115	3885	10.9	135	4688	-9.7
135019	HEIDENHEIM A.D.BR.,ST.	2139	-5.2	121	-17.1	15.0	78	2318	-7.5	74	1114	-33.8
135020	HEKBRECHTINGEN,STADT	2986	0.5	155	-3.7	18.6	115	3509	5.2	136	5150	6.7
135021	HEMMERINGEN	1190	1.3	58	0.0	20.2	45	1738	9.7	57	3177	11.5
135025	KUENIGSBRUNN	986	1.4	61	-3.2	13.8	50	1289	1.7	45	504	-42.9
135026	NATTHEIM	1499	-0.8	101	-3.8	14.1	73	1760	0.1	81	1541	-12.3
135027	NIEDERSTOTZINGEN,STADT	1869	8.4	108	-6.9	16.3	74	2217	2.7	99	5414	7.0
135031	SONTHEIM AN DER BREIZ	2176	-4.2	155	-15.3	13.7	133	3499	0.4	145	4291	-18.3

		LANDWIRTSCHAFTL. GEN.FLAECHEN		LANDWIRTSCHAFTL. BETRIEBE (AB 1,0 HA)			RINDERHALTUNG			SCHWEINEHALTUNG		
GE BIETS STAND 1.1.80	LAND REGIERUNGSBEZIRK (RB) REGION (RG) STADTKREIS (SKR) LANDKREIS (LKR) GEMEINDE	INS GESAMT IN HA	VERAEN DERUNG IN % 1980/ 1977	LANDWIRT SCHAFTL BETR INSGES	VERAEN DERUNG IN % 1980/ 1977	DURCH SCHNITTL BETR GROESSE HA LF 1980	RINDER HALTER INS GESAMT	RINDERBESTAND VERAEN DERUNG IN % 1980/ 1977	SCHWEINE HALTER INS GESAMT	SCHWEINEBESTAND VERAEN DERUNG IN % 1980/ 1977		
NOCH LKR HEIDENHEIM												
135032	STEINHEIM AM ALBUCH	3488	-0.4	176	-12.0	19.0	111	3115	-0.6	135	4186	-10.8
136	LKR OSTALBKREIS	76431	-1.2	5856	-7.6	12.5	4838	123377	2.4	4547	95167	0.2
136088	AALLEN, STADT	6689	-4.0	451	-6.4	14.0	365	10329	1.5	304	4181	-3.7
136002	ABTSGMUEND	2997	-0.8	252	-17.4	11.5	200	4892	1.6	167	1059	-16.0
136003	ADELMANNSFELDEN	850	-0.5	100	-9.1	8.1	80	1427	5.7	81	437	-30.9
136007	BARTHOLOMAE	790	3.9	45	-6.3	16.5	39	884	-1.9	30	843	93.8
136009	BOEBINGEN AN DER REMS	1022	-1.2	72	-10.0	13.6	72	1766	2.7	64	683	-0.1
136010	BOPFINGEN,STADT	3825	-0.9	258	-6.9	13.9	199	5413	1.7	261	9432	13.9
136015	DURLANGEN	551	-3.1	54	-12.9	10.0	47	1035	5.0	33	170	-9.1
136018	ELLENBERG	1028	-1.7	94	-16.1	10.5	87	1864	10.1	82	780	-6.7
136019	ELLMANGEN(JAGST),STADT	7102	-1.2	542	-6.4	12.5	497	12956	5.7	462	7094	-14.4
136020	ESCHACH	1223	-0.6	92	-5.2	13.1	91	2296	1.5	77	3135	13.6
136021	ESSINGEN	2454	-1.7	118	-7.1	19.8	91	3509	-0.5	95	2164	-9.6
136024	GUEGGINGEN	981	7.2	80	0.0	11.2	59	1343	-0.5	58	598	-17.7
136027	GSCHEWEND	2482	1.3	323	-5.6	7.4	234	3981	-0.8	209	1266	-15.1
136028	HEUBACH,STADT	1115	-0.8	69	-5.5	15.0	56	1829	2.6	47	403	-18.3
136029	HEUCHLINGEN	672	1.4	48	-7.7	13.4	42	1133	5.6	32	159	-31.5
136033	HUETTLINGEN	1231	-0.7	88	-10.2	12.2	69	2193	3.6	53	317	-34.9
136034	IGGINGEN	852	-2.3	56	-11.1	14.9	54	1674	7.4	40	312	-13.8
136035	JAGSTZELL	1277	-2.7	123	-5.4	10.2	107	2267	4.6	98	1384	3.3
136037	KIRCHHEIM AM RIES	1663	-0.5	120	-4.8	13.0	86	2428	1.5	125	4697	-1.7
136038	LAUCHHEIM,STADT	1545	-3.4	102	-7.3	15.1	92	2708	2.8	90	2018	-6.3
136040	LEINZELL	123	-5.5	15	0.0	7.0	12	168	1.2	3	13	62.5
136042	LORCH,STADT	1213	-3.8	127	-13.0	8.4	87	1900	2.3	59	1214	1.8
136043	MOEGGLINGEN	730	-5.3	56	-9.7	12.5	47	1268	0.6	19	73	-14.1
136044	MUTLANGEN	494	6.2	35	-18.6	12.0	29	748	-1.4	22	349	-4.1
136045	NERESHEIM,STADT	6202	1.0	306	-7.3	19.9	259	8607	3.4	272	14081	15.3
136046	NEULER	1990	11.5	167	3.7	11.6	142	3677	14.9	136	1443	-5.3
136049	OVERGROENINGEN	479	1.2	34	-2.9	14.0	29	957	5.9	26	631	60.2
136050	OVERKUCHEN,STADT	200	-44.0	18	-21.7	10.1	11	181	-39.1	7	21	-67.7
136089	RAINAU	1586	-12.0	119	-14.4	13.2	100	2698	-18.3	103	2071	2.0
136087	RIESBUERG	1130	-1.3	79	-9.2	13.6	60	1628	-2.2	76	3579	-5.9
136060	ROSENBERG	1376	4.1	125	-8.1	10.5	110	2627	11.3	89	1519	7.7
136061	RUPPERTSHOFEN	857	-4.4	87	-8.4	9.7	68	1400	1.4	63	801	-10.3
136062	SCHIECHINGEN	757	-0.2	51	-3.8	14.8	46	1181	3.6	40	483	29.8
136065	SCHWAEBISCH GMUEND, ST.	5136	-2.7	375	-10.5	12.4	284	7261	-0.9	230	2670	-3.0
136066	SPRAITBACH	520	-3.1	71	-7.8	6.9	54	721	-6.8	42	200	5.8
136068	STOEDTLEN	2171	3.9	177	0.6	12.2	156	3699	9.1	155	2754	-19.5
136070	TAEFERROT	620	-1.0	60	-14.3	10.0	47	971	-2.4	46	303	-30.0
136071	TANNHAUSEN	1261	0.0	94	-9.6	13.0	77	2132	2.5	95	2462	-12.7
136075	UNTERSCHNEIDHEIM	4931	-1.7	433	-5.0	11.2	360	8466	4.9	410	14697	3.4
136079	WALDSTETTEN	1255	-3.3	95	-12.0	12.3	76	1996	0.1	57	375	-26.9
136082	WESTHAUSEN	2132	-1.3	158	-3.7	13.3	146	3630	-0.3	128	3487	9.9
136084	WOERT	916	0.1	87	-2.2	10.2	71	1534	0.2	61	809	-3.1
R E G I O N M I T T L E R E R O B E R R H E I N												
2	RB KARLSRUHE	253848	-0.5	21426	-12.8	9.4	10554	184411	-2.0	15444	212700	-4.0
R E G I O N M I T T L E R E R O B E R R H E I N												
21	RG MITTLERER OBERRHEIN	75382	-0.1	6487	-15.5	7.8	2428	26266	-8.3	5051	45586	-8.1
211	SKR BADEN-BADEN	2647	-1.5	255	-11.5	4.7	47	258	-23.4	62	335	-27.5
211000	BADEN-BADEN,STADT	2647	-1.5	255	-11.5	4.7	47	258	-23.4	62	335	-27.5
212	SKR KARLSRUHE	4573	-4.8	244	-6.9	11.8	86	1072	-8.7	156	2152	-4.1
212000	KARLSRUHE,STADT	4573	-4.8	244	-6.9	11.8	86	1072	-8.7	156	2152	-4.1
215	LKR KARLSRUHE	48505	0.5	3717	-16.2	9.0	1217	16997	-6.9	3238	31171	-7.3
215100	BAD SCHOENBORN	1151	2.8	61	-22.8	11.9	24	527	-2.9	50	563	-31.3
215007	BRETEN,STADT	3815	-3.3	347	-16.6	9.3	121	1943	-7.7	252	1534	-28.1
215009	BRUCHSAL, STADT	3304	-3.5	234	-13.7	10.8	53	967	-6.2	191	2609	-12.5
215111	DETTENHEIM	1806	-0.3	91	-16.5	13.7	19	325	-0.6	82	687	-38.9
215102	EGGENSTEIN-LEOPOLDSDHF.	627	-9.1	26	-10.3	19.3	2	7	-50.0	38	60	-41.7

Noch: 4. Landwirtschaft 1980

GE BIETS STAND 1.1.80	LAND REGIERUNGSBEZIRK (RB) REGION (RG) STADTKREIS (SKR) LANDKREIS (LKR) GEMEINDE	LANDWIRTSCHAFTL. GEN.FLAECHEN		LANDWIRTSCHAFTL. BETRIEBE (AB 1,0 HA)			RINDERHALTUNG			SCHWEINEHALTUNG			
		INS GESAMT	VERAEN DERUNG	LANDWIRTSCHAFTL. BETR	VERAEN DERUNG	DURCH SCHNITTL	RINDER HALTER	RINDERBESTAND	SCHWEINE HALTER	SCHWEINEBESTAND	VERAEN DERUNG		
		IN HA	IN % 1980/ 1977	INSGES	IN % 1980/ 1977	GROESSE HA LF	GESAMT	GESAMT	VERAEN DERUNG	GESAMT	GESAMT	IN % 1980/ 1977	
NOCH LKR KARLSRUHE													
215017	ETTLINGEN,STADT	1341	-0.7	93	-19.8	9.1	44	282	-5.1	69	682	-5.7	
215021	FORST	490	5.0	38	-30.9	8.8	17	189	-4.5	49	163	-23.5	
215025	GONDELSHEIM	1113	-0.3	39	-15.2	26.6	15	340	-10.1	34	1360	-34.5	
215099	GRABEN-NEUDORF	1281	-6.3	104	-23.0	6.3	44	375	-5.1	86	412	-24.8	
215029	HAMBRECKEN	649	-6.2	106	-14.5	3.5	41	116	-31.0	167	328	-20.2	
215096	KARLSBAD	1423	13.6	216	-20.9	4.0	89	692	-17.4	119	1328	5.0	
215103	KARLSDORF-NEUTHARD	692	-15.3	82	-8.9	4.7	10	39	-31.6	170	349	-27.7	
215097	KRAICHTAL,STADT	5487	1.3	545	-12.5	7.9	161	1703	-2.7	440	4931	9.3	
215036	KRONAU	382	0.9	30	0.0	2.6	2	3	-57.1	52	129	-41.4	
215040	KUERNBACH	723	-1.0	61	-12.9	9.4	22	436	-6.0	37	514	-3.1	
215105	L INKENHEIM-HOCHSTETTEN	952	1.4	60	-11.8	8.6	11	54	-37.9	50	737	-13.0	
215046	MALSCH	1485	10.3	177	-11.5	5.0	35	132	-21.4	68	612	-9.2	
215047	MARXZELL	857	41.6	145	-26.0	2.1	82	418	-21.4	56	106	-41.1	
215059	OBBERDINGEN	2124	-0.2	144	-10.0	12.3	74	2007	1.7	103	1729	-6.6	
215107	OBERHAUSEN-RHEINHAUSEN	1142	11.0	51	-23.9	12.3	9	123	41.4	35	195	-27.8	
215064	UESTRINGEN	2678	-0.6	143	-26.7	14.5	50	1251	0.1	104	2452	-12.0	
215101	PFINZTAL	1353	2.9	50	-25.4	7.7	22	271	6.3	41	329	6.5	
215066	PHILIPPSBURG,STADT	1865	-0.5	77	-16.3	20.1	8	170	-31.5	53	1253	20.6	
215108	RHEINSTETTEN	919	2.4	44	-12.0	14.9	16	119	-16.8	31	2320	167.0	
215106	STUTENSEE	1831	-3.6	178	-13.6	6.0	55	261	-14.7	287	970	-27.9	
215082	SULZFELD	1095	-2.3	69	-9.2	13.8	22	510	10.4	57	492	-15.9	
215084	UBSTADT-WEIHER	2022	0.4	155	-15.8	8.3	28	1130	-20.1	145	797	-23.7	
215106	WAGHAEUSEL	1033	0.4	54	-21.7	8.4	10	97	7.8	103	291	-10.5	
215110	WALDBRONN	410	-3.0	51	-16.4	3.3	28	143	-0.7	44	86	7.5	
215089	WALZBACHTAL	2437	4.4	99	-13.9	14.1	45	1120	-2.2	109	1736	9.5	
215090	WEINGARTEN (BADEN)	1291	-0.2	65	-12.2	15.6	33	834	-4.5	43	734	-13.5	
215094	ZEISENHAUSEN	730	-0.9	82	-10.9	7.8	25	413	-19.5	73	683	-3.3	
216	LKR RASTATT	19658	-0.4	2271	-15.6	5.6	1078	7939	-10.6	1595	11928	-10.0	
216002	AU AM RHEIN	462	5.3	52	-22.4	5.0	26	223	16.8	92	171	-41.6	
216005	BIETIGHEIM	298	-20.7	18	-21.7	10.0	5	56	-40.4	6	119	8.2	
216006	BISCHWEIER	190	1.8	25	-53.7	1.9	4	9	-52.6	16	25	-47.9	
216007	BUHL,STADT	3012	-1.2	466	-8.6	4.1	191	1148	-18.9	214	1218	-15.7	
216008	BUHLERTAL	396	4.6	74	1.4	2.6	29	66	-27.5	19	28	-37.8	
216009	DURMSHEIM	980	-0.1	37	-19.6	15.8	2	4	-73.3	22	43	-32.8	
216012	ELCHESHEIM-ILLINGEN	501	-2.7	41	-45.3	5.3	17	137	0.0	65	401	-18.0	
216013	FORBACH	308	1.4	58	-7.9	2.8	28	85	-13.3	6	12	-14.3	
216015	GAGGENAU,STADT	997	-1.8	129	-8.5	3.2	54	379	-2.6	54	85	-35.1	
216017	GERNSBACH,STADT	338	-1.0	35	-2.8	3.4	38	152	-3.2	22	39	-74.5	
216022	HUEGELSHEIM	389	-1.7	79	-20.2	4.3	16	136	-49.3	48	330	-12.5	
216023	IFFZHEIM	655	1.2	16	-20.0	26.5	4	13	-27.8	39	1381	34.3	
216024	KUPPENHEIM,STADT	390	6.3	62	-1.6	3.4	22	183	-6.2	29	218	-27.3	
216028	LICHTENAU,STADT	1730	-3.5	149	-11.8	10.4	103	1264	-7.8	122	1352	1.3	
216029	LOFFENAU	77	-1.4	12	-53.8	4.6	14	61	-1.6	27	36	-33.3	
216033	MUGGENSTURM	636	2.2	54	-3.6	3.7	18	68	17.2	22	272	3.8	
216039	UETIGHEIM	356	9.1	22	-26.7	7.2	2	48	-21.3	37	70	-42.6	
216041	OTTERSWEIER	1902	2.7	227	-40.6	6.5	128	1374	1.7	174	1957	-6.0	
216043	RASTATT,STADT	2439	0.8	237	-21.5	7.0	123	719	-2.4	229	1159	-31.6	
216063	REINMUNSTER	1472	-2.9	174	-15.5	6.5	100	691	-23.5	137	872	-21.8	
216049	SINZHEIM	1470	-3.2	205	-21.2	5.6	122	1024	-7.7	150	1917	6.4	
216052	STEINMAUERN	608	-0.5	95	-15.2	4.0	32	99	-28.3	65	223	-26.6	
216059	WEISENBACH	52	8.1	4	-20.0	1.2	0	0	-100.0	0	0	-100.0	
REGION UNTERER NECKAR													
22	RG UNTERER NECKAR	105985	-0.7	6721	-10.7	13.7	3547	92111	2.0	5555	119102	-9.3	
221	SKR HEIDELBERG	2938	-0.7	152	-6.7	12.1	45	1170	-2.1	63	2224	5.0	
221000	HEIDELBERG,STADT	2938	-0.7	152	-6.7	12.1	45	1170	-2.1	63	2224	5.0	
222	SKR MANNHEIM	4044	-4.9	184	-4.7	18.1	43	795	-12.6	126	5156	-4.6	
222000	MANNHEIM,STADT	4044	-4.9	184	-4.7	18.1	43	795	-12.6	126	5156	-4.6	
225	LKR NECKAR-ODENWALD-KR	52850	-0.1	3536	-9.6	13.8	2186	55285	3.1	3185	57756	0.2	
225001	ADELSHEIM,STADT	2399	0.8	87	-5.4	26.8	59	3229	12.0	48	1887	-9.5	
225002	AGLASTERHAUSEN	1401	1.8	68	-10.5	19.1	31	1066	-4.7	59	3780	3.4	
225009	BILLIGHEIM	2892	-0.2	130	-15.0	19.1	70	2882	15.2	123	1667	-10.5	
225010	BINAU	187	2.9	16	6.7	10.6	12	199	8.7	11	132	-19.5	
225014	BUCHEN(ODENWALD),STADT	6447	-1.3	411	-8.3	14.7	269	7002	4.1	382	6225	7.4	

Noch: 4. Landwirtschaft 1980

GE BLET STAND 1.1.80	LAND REGIERUNGSBEZIRK (RB) REGION (RG) STADTKREIS (SKR) LANDKREIS (LKR) GEMEINDE	LANDWIRTSCHAFTL. GEN.-FLAECHE		LANDWIRTSCHAFTL. BETRIEBE (AB 1,0 HA)			---- RINDERHALTUNG ----			---- SCHWEINEHALTUNG ----		
		INS GESAMT IN HA	VERAEN DERUNG IN % 1980/ 1977	LANDWIRT SCHAFTL BETR INSGES 1980	VERAEN DERUNG IN % 1980/ 1977	DURCH SCHNITTL BETR IN % GROSSE HA LF 1980	RINDER HALTER INS GESAMT 1980	RINDERBESTAND VERAEN DERUNG IN % 1980/ 1977	SCHWEINE HALTER INS GESAMT 1980	SCHWEINEBESTAND VERAEN DERUNG IN % 1980/ 1977		
NOCH LKR NECKAR-ODENWALD-KR												
225117	ELZTAL	2468	-1.1	184	-6.1	12.6	120	2497	2.8	172	2922	17.2
225024	FAHRENBACH	958	12.2	99	-6.6	7.5	58	933	9.5	104	722	-9.2
225032	HARDHEIM	4707	-0.3	287	-9.2	15.8	178	4309	-1.4	264	7541	22.7
225033	HASZMERSHEIM	679	-1.4	45	0.0	12.4	21	613	4.6	24	732	-1.3
225039	HOEPFINGEN	1685	0.2	156	-4.3	9.9	61	1262	-5.3	148	2300	-6.5
225042	HUEFFENHARDT	924	-0.8	52	-16.1	16.8	30	1132	6.4	49	909	-6.2
225052	LIMBACH	1710	-1.8	197	-8.4	9.0	138	2073	-1.3	193	2131	-7.6
225058	MOSBACH,STADT	1984	-1.3	138	-11.5	12.5	88	1795	-6.2	127	2566	5.6
225060	MUDAU	3204	-0.7	317	-7.6	9.9	223	4819	2.6	351	4359	-3.3
225064	NECKARGERACH	682	3.9	34	-12.8	15.3	24	609	13.6	30	482	-13.9
225067	NECKARZIMMERN	152	-0.8	5	0.0	23.8	2	10	25.0	2	4	-50.0
225068	NEUNKIRCHEN	673	0.5	45	-4.3	12.2	26	699	3.4	46	1340	46.6
225074	ODRIGHEIM	884	-3.4	62	-15.1	12.8	35	908	13.6	45	674	-22.2
225075	OSTERBURKEN,STADT	2415	3.9	135	-12.3	17.1	74	2021	6.5	106	2398	8.6
225114	RAVENSTEIN,STADT	3452	0.4	257	-5.5	13.2	158	3992	3.7	188	3566	-14.5
225082	ROSENBERG	2306	-0.5	127	-11.2	17.9	81	2419	3.1	102	2167	-14.1
225115	SCHIEFFLENZ	1958	-0.3	120	-9.8	14.7	75	2066	-2.9	117	970	-25.7
225116	SCHWARZACH	310	-0.3	15	0.0	17.7	7	352	10.7	15	326	-10.9
225091	SECKACH	1561	1.2	105	-16.7	12.8	56	1337	1.4	98	1512	-23.6
225118	WALDORF	1888	-0.2	186	-22.8	8.5	110	1850	-2.6	169	1395	-10.7
225109	WALLDUERN,STADT	4877	-0.3	253	-6.6	18.3	178	5182	2.1	210	5046	2.3
225113	ZWINGENBERG	46	-1.8	5	-16.7	5.9	2	29	26.1	2	3	-53.0
226	LKR RHEIN-NECKAR-KREIS	46153	-1.1	2849	-12.6	13.4	1273	34861	0.8	2181	53966	-3.5
226003	ALTUSZHEIM	615	-0.5	28	-15.2	17.8	19	327	-4.9	16	74	-47.3
226102	ANGELBACHTAL	1085	-4.4	50	-3.8	19.7	27	686	18.1	42	2245	13.1
226006	BAMMENTAL	274	0.2	17	0.0	12.4	6	169	-10.1	9	70	-55.1
226009	BRUEHL	261	6.4	14	-6.7	15.1	2	54	74.2	6	53	-14.5
226010	DIELHEIM	1221	0.9	77	-18.9	11.4	29	631	1.6	63	1203	-7.2
226012	DOSENHEIM	589	-0.8	41	-12.8	9.8	3	83	0.0	25	337	-21.4
226013	EBERBACH,STADT	496	-8.7	70	-17.6	6.3	43	392	-12.3	53	216	-47.3
226105	EDINGEN-NECKARHAUSEN	685	-5.6	33	-8.3	17.5	15	222	-16.9	25	610	-3.2
226017	EPFENBACH	585	4.7	39	-22.0	13.7	16	418	-1.4	34	1323	3.2
226018	EPPELHEIM	286	0.9	17	-5.6	13.9	9	276	15.0	10	687	3.0
226020	ESCHELBRONN	415	9.1	13	-13.3	21.4	8	295	5.7	15	206	-18.3
226022	GAIBERG	188	-2.1	9	-47.1	12.9	3	104	-3.7	3	30	-73.0
226027	HEDDESBAACH	164	-1.1	26	-16.1	5.8	13	203	5.2	7	21	-27.6
226028	HEDDESHEIM	1494	-4.8	77	-6.1	19.0	41	1344	-5.5	62	990	-1.1
226029	HEILIGKREUZSTEINACH	490	-5.0	70	-14.6	6.6	40	560	-2.6	41	472	-35.3
226106	HELYSTADT-BARGEN	1997	-0.5	112	-6.7	16.3	66	1981	7.4	190	3018	3.5
226031	HEMSBACH	781	1.6	31	0.0	23.6	26	1414	7.1	18	947	12.7
226107	HIRSCHBERG A.D.BERGSTR	859	-1.2	68	3.0	10.2	20	297	-15.1	46	815	-16.8
226032	HOCKENHEIM,STADT	1934	9.5	66	-7.0	27.8	35	1439	9.1	41	1688	9.1
226036	ILVESHEIM	221	-0.4	16	0.0	12.6	8	131	13.9	17	452	1.6
226037	KETSCH	527	2.5	26	-7.1	15.3	9	413	7.6	17	203	-33.0
226038	LADENBURG,STADT	886	-2.3	39	-13.3	20.8	22	913	9.2	19	369	3.3
226040	LAUDENBACH	546	-2.1	20	-9.1	23.6	15	859	0.5	10	395	33.9
226041	LEIMEN	684	-11.2	45	-11.8	11.9	23	715	-6.4	32	902	-33.4
226104	LOBBACH	564	-4.3	24	-33.3	20.7	9	252	-4.5	14	904	-15.2
226046	MALSCH	318	1.8	37	-26.0	5.1	1	1	-50.0	13	125	-59.5
226048	MAUER	553	1.8	31	-6.1	17.1	18	508	-14.6	21	1123	42.5
226049	MECKESHEIM	986	-0.8	47	-7.8	18.9	27	897	-9.9	40	2297	-7.3
226054	MUEHLHAUSEN	783	1.3	50	-12.3	9.9	20	313	-9.0	45	785	-3.3
226055	NECKARBISSCHOFHEIM,ST.	1014	-1.0	60	-18.9	15.3	34	1231	7.2	41	627	19.4
226056	NECKARGEMUEND,STADT	548	-2.9	41	-8.9	9.9	12	554	-12.5	25	157	-23.0
226058	NEIDENSTEIN	407	2.0	32	-11.1	10.7	23	432	10.8	31	309	-22.0
226059	NEULUSZHEIM	253	-3.5	16	-15.8	7.9	2	9	-47.1	10	309	3.7
226060	NUSZLOCH	561	3.1	27	-12.9	14.3	14	380	3.3	26	798	4.6
226062	OFTERSHEIM	583	0.8	35	0.0	14.1	19	432	8.5	25	531	-11.4
226063	PLANKSTADT	736	-5.7	47	-7.8	14.7	12	379	11.8	37	1595	-5.5
226065	RAUENBERG,STADT	739	0.4	110	-6.0	3.5	4	28	-39.1	30	683	-6.3
226066	REICHARTSHAUSEN	585	-6.1	43	-15.7	13.2	23	761	7.3	35	368	-9.8
226068	REILINGEN	821	-7.7	46	-13.2	12.8	23	508	-3.1	41	925	23.5
226076	SANDHAUSEN	698	-1.8	28	-12.5	19.7	9	172	-5.0	26	499	5.9
226080	SCHOENAU,STADT	80	-2.9	14	-17.6	3.4	10	50	-21.9	8	24	-14.3
226081	SCHOENBRUNN	923	-2.2	70	-24.7	12.5	50	981	-4.5	77	1077	-23.4
226082	SCHRIESHEIM,STADT	762	2.0	73	5.8	5.6	13	183	-22.5	24	828	71.1
226084	SCHWETZINGEN,STADT	485	-3.9	19	-13.6	21.5	10	406	-18.0	11	103	-42.5
226085	SINSHEIM,STADT	7436	-1.0	442	-14.3	15.1	211	6118	3.8	426	11854	3.5

Noch: 4. Landwirtschaft 1980

GE BIETS STAND 1.1.80	LAND REGIERUNGSBEZIRK (RB) REGION (RG) STADTKREIS (SKR) LANDKREIS (LKR) GEMEINDE	LANDWIRTSCHAFTL. GEN.FLAECHEN		LANDWIRTSCHAFTL. BETRIEBE (AB 1,0 HA)			---- RINDERHALTUNG ----			---- SCHWEINEHALTUNG ----		
		INS GESAMT IN HA	VERAEN DERUNG IN % 1980/ 1977	LANDWIRT SCHAFTL BETR INSGES 1980	VERKAEN DERUNG IN % 1980/ 1977	DURCH SCHNITTL BETR GROESSE HA LF 1980	RINDER HALTER INS GESAMT 1980	RINDERBESTAND VERAEN DERUNG IN % 1980/ 1977	SCHWEINE HALTER INS GESAMT 1980	SCHWEINEBESTAND VERAEN DERUNG IN % 1980/ 1977		
NOCH LKR RHEIN-NECKAR-KREIS												
226086	ŠPECHBACH	424	-3.9	33	-19.5	10.7	15	306	-7.6	38	364	-19.6
226103	ST. LEON-ROT	1534	0.1	121	-21.9	4.8	16	180	5.3	146	420	-31.3
226091	WALBSTADT, STADT	1256	0.6	84	-11.6	13.3	30	701	-20.0	55	1110	29.8
226095	WALLDORF, STADT	661	-0.9	27	-12.9	16.2	12	400	28.2	31	2662	27.7
226096	WEINHEIM, STADT	2298	-3.2	138	-13.8	13.2	84	2838	3.5	90	2581	17.0
226097	WIESENBAACH	601	2.9	20	-4.8	29.3	10	305	-23.8	15	102	-17.7
226098	WIESLOCH, STADT	1639	-1.7	83	-10.8	16.3	36	998	3.9	67	3088	-2.9
226099	WILHELMSFELD	57	-4.2	14	0.0	2.6	7	25	-32.4	7	12	-20.0
226101	ZUZENHAUSEN	565	-0.9	33	-5.7	15.5	21	587	20.8	15	380	-3.8
R E G I O N N O R D S C H W A R Z W A L D												
23	RG NORDSCHWARZWALD	72481	-0.5	8218	-12.3	7.2	4579	66034	-4.6	4838	48012	-3.7
231	SKR PFORZHEIM	2064	3.8	100	-11.5	12.2	46	1152	-8.7	28	1419	3.4
231000	PFORZHEIM, STADT	2064	3.8	100	-11.5	12.2	46	1152	-8.7	28	1419	3.4
235	LKR CALW	21534	-0.5	2953	-11.5	6.3	1689	22788	-4.1	1682	13635	-11.2
235006	ALTENSTEIG, STADT	1865	-0.8	247	-11.2	6.8	180	2614	-4.5	172	1554	3.7
235007	ALTHENGSTETT	868	-3.5	134	-14.1	5.1	69	703	-15.4	69	381	-15.7
235033	BAD HERRENALB, STADT	434	-9.5	117	-16.4	2.2	51	272	-5.6	34	77	-19.8
235008	BAD LIEBENZELL, STADT	1141	0.1	134	-17.3	7.4	94	1250	-9.6	75	388	-13.6
235084	BAD TEINACH-ZAVELST. ST	819	1.0	88	-11.1	8.3	72	1377	2.8	76	575	-8.7
235085	CALW, STADT	1603	1.2	199	-10.8	7.1	132	1677	-2.3	93	582	-23.8
235018	DOBEL	72	-1.6	19	-5.0	2.2	8	36	-34.5	2	2	-80.0
235020	EBHAUSEN	1036	-0.6	154	-2.5	5.9	91	1007	-9.8	106	1223	0.4
235022	EGENHAUSEN	494	-0.7	54	-6.9	8.7	42	713	2.0	34	233	-23.6
235025	ENZKLESTERLE	135	1.3	23	0.0	1.7	4	23	-14.8	2	3	-80.0
235029	GECHINGEN	678	-2.0	90	-5.3	6.8	33	492	-7.2	41	452	12.7
235032	HAITERDACH, STADT	1313	2.3	196	-18.3	5.5	51	971	20.0	82	926	-19.1
235035	HOEFEN AN DER ENZ	21	13.3	1	0.0	3.6	0	0	-100.0	0	0	-100.0
235046	NAGOLD, STADT	2586	-0.1	303	-13.4	7.0	94	1253	-9.5	181	1864	9.5
235047	NEURULACH, STADT	1150	-0.3	156	-7.7	6.8	117	1840	-0.1	102	1002	-4.7
235050	NEUWEILER	1315	-1.1	185	-8.4	6.8	164	2232	-2.1	139	895	-14.4
235055	OBERRIECHENBACH	715	-2.6	107	-11.6	6.0	86	1137	-5.6	69	216	-41.9
235057	OSTELSHAIM	408	-3.5	47	-7.8	7.8	22	226	-28.7	20	370	-25.3
235060	KOHRDORF	85	-8.7	6	-50.0	2.5	4	15	-6.3	3	31	19.2
235065	SCHOEMBERG	734	-0.1	79	-20.2	7.6	51	788	-8.3	29	223	-66.4
235066	SIMMERSFELD	865	-3.7	124	-13.3	6.8	109	1750	-3.8	105	463	-19.2
235067	SIMMOZHEIM	422	0.2	62	-10.1	5.3	36	293	-3.3	36	162	-21.0
235073	UNTERREICHENBACH	114	-0.1	19	-13.6	2.1	5	38	-28.3	2	111	15.6
235079	WILDBAD I. SCHWARZW. ST.	355	1.4	69	-6.8	4.2	47	348	-3.9	26	148	-23.3
235080	WILDBERG, STADT	2306	1.9	340	-8.6	6.0	127	1733	-3.2	184	1754	-9.8
236	LKR ENZKREIS	23986	-0.8	2089	-17.3	8.4	936	17303	-2.2	1154	12527	-3.0
236004	BIRKENFELD	573	-0.8	35	-32.7	11.7	22	406	3.8	39	676	16.6
236011	EISINGEN	372	3.9	42	-2.3	5.8	15	137	-13.3	30	131	-32.5
236013	ENGELSBRAND	383	3.4	42	7.7	6.7	12	205	-0.5	8	22	-54.2
236019	FRIDLZHEIM	455	1.3	30	-18.9	11.5	12	263	-2.2	13	106	-21.5
236025	HEIMSHAIM, STADT	830	0.6	74	-5.1	9.1	44	603	0.2	41	209	-35.5
236028	ILLINGEN	940	2.0	71	-10.1	10.6	40	860	-1.5	43	427	-7.0
236030	ISPRINGEN	412	0.1	11	-21.4	10.5	4	52	0.0	5	59	-34.4
236074	KAEMPFBACH	304	0.0	38	-7.3	4.4	7	113	8.7	7	11	-63.3
236070	KELTERN	1130	2.6	141	-19.9	4.5	37	429	-13.2	70	477	-19.4
236031	KIESELBRONN	481	0.0	83	-14.4	3.7	26	216	-15.3	44	195	-15.2
236033	KNITTLINGEN, STADT	1154	-0.1	114	-9.5	7.5	48	856	-3.7	51	985	1.8
236076	KOENIGSBACH-STEIN	2187	4.6	81	-13.8	21.1	52	2062	11.2	61	1729	2.6
236038	MAULBRONN, STADT	889	-2.0	67	-15.2	12.2	41	948	5.2	39	481	-8.4
236039	MOENSHEIM	578	-0.6	49	-18.3	10.5	19	567	2.7	28	375	-3.8
236040	MUEHLACKER, STADT	2573	-1.0	181	-10.8	10.4	105	2130	-8.6	119	1538	-4.7
236043	NEUENBUERG, STADT	361	2.4	60	-17.8	3.1	17	86	-45.2	10	16	-15.8
236044	NEUHAUSEN	989	1.1	105	-16.0	6.2	44	468	-16.4	47	297	6.8
236073	NEULINGEN	1226	-18.5	140	-27.5	7.6	62	1003	-11.9	77	1048	75.8
236046	NIEFERN-OESCHELBRONN	844	-1.3	57	-12.3	9.7	33	746	6.4	44	970	-3.8
236075	UELBRONN-DUERN	951	14.3	69	-14.8	10.8	32	646	2.2	52	326	0.6
236050	DETISHEIM	766	-0.7	42	-14.3	14.4	26	670	-2.6	29	257	-6.5
236071	REMHINGEN	979	-2.2	108	-12.9	6.5	53	606	-4.0	94	577	6.3
236061	STERNENFELS	638	0.3	43	-4.4	9.5	25	395	-9.0	19	181	-43.3
236072	STRAUBENHARDT	982	-4.5	153	-28.5	4.1	48	466	-10.2	42	316	-1.6
236062	TIEFENBRONN	755	-4.1	66	-39.4	7.7	21	266	0.8	48	162	-40.7

Noch: 4. Landwirtschaft 1980

GE BIETS STAND 1.1.80	LAND REGIERUNGSBEZIRK (RB) REGION (RG) STADTKREIS (SKR) LANDKREIS (LKR) GEMEINDE	LANDWIRTSCHAFTL. GEN.FLAECHEN		LANDWIRTSCHAFTL. (AB 1,0 HA)		BETRIEBE		RINDERHALTUNG			SCHWEINEHALTUNG		
		INS	VERAEN	LANDWIRT	VERAEN	DURCH	RINDER	RINDERBESTAND	VERAEN	SCHWEINE	SCHWEINEBESTAND	VERAEN	
		GESAMT	DERUNG	SCHAFTL	DERUNG	SCHNITTL	HALTER	HALTER	HALTER	HALTER	HALTER	HALTER	
		IN HA	IN %	BETR	IN %	BETR	INS	INS	INS	INS	INS	INS	INS
		1980	1980/	1980	1980/	HA LF	1980	1980	1980/	1980	1980	1980/	1980/
			1977		1977				1977				1977
NOCH LKR ENZKREIS													
236065	WIERNESHEIM	1388	-2.7	114	-17.4	9.9	68	1367	1.3	68	774	-11.9	
236067	WIMSHEIM	362	2.4	42	-22.2	6.2	11	245	15.0	21	79	2.6	
236068	WURMBERG	485	-0.9	31	-16.2	11.4	12	492	4.0	14	103	-29.0	
237	LKR FREUDENSTADT	24897	-0.4	3076	-9.4	7.2	1908	24791	-6.5	1974	20431	-10.9	
237002	ALPIRSBACH,STADT	1597	-1.1	180	-9.1	7.9	128	1965	-2.4	138	986	-17.9	
237075	BAD RIPPOLDSDAU-SCHAPB.	556	-3.4	141	0.0	3.1	120	421	-3.2	102	238	-34.1	
237004	BAIERSBRONN	1704	-0.5	449	-4.9	3.0	302	1916	-6.2	88	178	-20.5	
237008	BETZWEILER-WAEDELDE	472	-6.7	54	-18.2	7.2	33	399	-15.3	43	302	2.0	
237019	DORNSTETTEN,STADT	839	-0.2	64	-14.7	11.7	51	958	-10.5	39	484	-15.2	
237024	EMPFINGEN	1076	4.0	113	-13.1	6.2	29	319	-29.4	94	559	-23.5	
237027	EUTINGEN IM GAU	1937	-2.9	207	-5.5	8.6	66	875	-12.8	163	4941	-0.4	
237028	FREUDENSTADT,STADT	1689	5.1	170	-19.4	8.4	127	2101	-5.9	91	238	-25.9	
237030	GLATTEN	730	1.0	88	-10.2	7.6	68	869	-5.7	60	661	-13.0	
237032	GRÖMBACH	230	-3.6	40	-21.6	5.3	25	316	-6.2	25	58	-12.1	
237040	HORB AM NECKAR,STADT	6774	0.5	681	-8.7	9.0	296	4927	-7.4	452	5382	-18.2	
237045	LOSZBURG	2584	-0.3	217	-7.3	11.5	182	3778	-0.7	172	1999	1.9	
237054	PFALZGRAFENWEILER	1266	-7.7	214	-13.4	5.3	161	1731	-7.5	164	676	-9.4	
237061	SCHOPFLOCH	1298	1.4	133	-11.9	9.3	116	1773	-2.7	126	1934	-14.7	
237073	SEEWALD	762	-1.9	124	-2.4	5.9	88	1160	-3.3	73	809	0.5	
237074	WALJACHTAL	1229	-1.2	177	-13.2	6.1	95	1023	-16.4	128	909	5.7	
237072	WOERNERSBERG	154	4.2	24	0.0	6.3	21	260	-6.8	16	57	-21.9	
R E G I E R U N G S B E Z I R K F R E I B U R G													
3	RB FREIBURG	387042	-0.9	37558	-9.2	9.4	23764	379111	0.8	27866	326024	-7.9	
R E G I O N S U E D L I C H E R O B E R R H E I N													
31	RG SÜEDL.OBERRHEIN	160301	-0.8	18969	-7.5	7.4	10298	135316	1.1	14755	148453	-9.6	
311	SKK FREIBURG IM BRSG.	4426	7.1	413	-6.8	9.4	112	1808	15.2	251	5061	-17.7	
311000	FREIBURG IM BREISG.ST.	4426	7.1	413	-6.8	9.4	112	1808	15.2	251	5061	-17.7	
315	LKR BREISGAU-HOCHSCHW.	55956	-1.1	5659	-7.1	9.2	2676	46326	2.9	3647	42283	-9.4	
315003	AU	281	0.0	24	-7.7	11.5	17	452	23.5	16	301	5.2	
315004	AUGGEN	823	-0.4	80	-11.1	9.3	23	465	0.2	41	445	-30.3	
315006	BAD KROZINGEN	2607	-0.4	205	-7.2	12.0	80	1344	-8.2	134	3625	2.1	
315007	BADENWEILER	263	-7.5	36	-18.2	5.0	20	200	-8.7	14	57	11.8	
315008	DALLRECHTEN-DOTTINGEN	391	-5.5	70	-4.1	5.0	3	20	-66.1	24	385	1.0	
315013	BOETZINGEN	785	-4.2	144	-4.6	4.1	35	403	-4.7	134	1086	16.6	
315014	BOLLSCHWEIL	480	-3.5	79	-8.1	5.6	51	430	-0.9	45	125	-23.8	
315015	BREISACH AM RHEIN,ST.	2334	2.3	191	-8.2	11.6	70	1088	9.1	135	2700	-21.5	
315016	BREITNAU	1827	-2.9	112	-11.8	16.1	108	2478	9.8	91	384	-15.9	
315020	BUCHENBACH	1215	0.9	83	-10.8	14.5	77	1685	7.1	84	602	-4.1	
315022	BUGGINGEN	1167	3.1	118	-3.3	9.4	46	717	-7.8	74	2774	17.8	
315028	EBRINGEN	294	-18.1	41	-12.8	4.3	16	75	-26.5	24	115	-10.2	
315131	EHRENKIRCHEN	1551	-0.4	202	-9.0	6.9	63	765	-0.9	167	1897	-10.9	
315030	EICHSTETTER	903	-1.3	172	-2.3	4.1	78	459	-6.9	152	623	-21.8	
315031	EISENBACH(HOCHSCHW.)	835	0.6	89	-2.2	8.9	73	1006	8.8	57	155	-29.9	
315033	ESCHBACH	541	-0.5	42	-4.5	12.5	11	276	6.2	35	1232	1.1	
315037	FELDBERG (SCHWARZWALD)	322	0.6	38	0.0	8.3	24	144	-10.0	14	72	-12.2	
315039	FRIEDENWEILER	452	-3.1	48	-15.8	9.0	36	410	-5.1	30	191	-23.0	
315041	GLOTTERTAL	1205	3.6	78	-6.0	15.1	68	1964	10.8	90	917	3.7	
315043	GOTTENHEIM	627	-0.7	76	-15.6	7.1	13	230	-14.8	65	358	-27.4	
315047	GUNDELFINGEN	479	-4.4	37	-15.9	10.9	22	637	12.3	32	282	-32.0	
315048	HARTHEIM	1429	-0.8	96	-11.1	14.4	26	796	12.7	89	3298	10.3	
315050	HEITERSHEIM,STADT	845	-2.3	62	-1.6	12.0	13	261	-13.3	37	1395	3.2	
315051	HEUWEILER	267	-3.5	30	-3.2	8.7	21	374	13.7	32	363	-28.0	
315052	HINTERZARTEN	706	-4.6	60	-7.7	11.5	43	668	5.9	24	49	-12.5	
315056	HORBEN	496	-1.9	40	-11.1	12.3	37	710	7.3	41	195	-19.1	
315059	IHRINGEN	1463	-1.5	260	-8.5	4.2	38	273	7.1	130	708	-25.2	
315064	KIRCHZARTEN	1214	-5.7	84	-4.5	14.1	65	1555	0.1	73	769	-16.0	
315068	LENZKIRCH	1092	7.3	104	-5.5	10.2	76	1229	5.9	46	145	-27.1	
315070	LOEFFINGEN,STADT	4108	-0.8	272	-12.3	14.6	226	4194	-1.9	217	3166	-14.6	

GE BIETS STAND 1.1.80	LAND REGIERUNGSBEZIRK (RB) REGION (RG) STADTKREIS (SKR) LANDKREIS (LKR) GEMEINDE	LANDWIRTSCHAFTL. GEN.FLAECHEN		LANDWIRTSCHAFTL. BETRIEBE (AB 1,0 HA)			RINDERHALTUNG			SCHWEINEHALTUNG			
		INS GESAMT	VERAEN DERUNG	LANDWIRT SCHAFTL BETR	VERAEN IN %	DURCH SCHNITT BETR	RINDER HALTER	INS GESAMT	RINDERBESTAND VERAEN	SCHWEINE HALTER	INS GESAMT	SCHWEINEBESTAND VERAEN	
		IN HA	IN % 1980/ 1977	INSGES	1980/ 1977	GROESSE HA LF 1980	1980	1980	1980/ 1977	1980	1980	1980/ 1977	
NOCH LKR BREISGAU-HOCHSCHW													
315132	MARCH	1197	-1.7	153	-12.1	6.8	80	943	0.2	121	869	-20.2	
315072	MERDINGEN	858	0.3	141	-13.5	4.8	13	223	5.7	66	308	-37.1	
315073	MERZHAUSEN	52	-24.2	9	-25.0	2.9	2	15	-60.5	1	28	-56.9	
315074	MUELLHEIM,STADT	2427	2.5	257	-3.4	8.3	81	1443	5.9	127	2318	-17.0	
315130	MUENSTERTAL/SCHWARZW.	2233	3.9	184	-3.2	12.0	162	2134	3.9	138	636	-3.8	
315076	NEUENBURG A.RHEIN,STAD	2252	-0.3	152	-7.3	14.3	66	2015	8.0	100	1916	-25.3	
315084	OBERRIED	1719	-1.6	124	-0.8	13.8	104	1557	7.2	103	340	-19.0	
315085	PFaffenweiler	254	-4.6	41	-2.4	2.5	3	4	-73.3	38	130	-8.5	
315098	SCHALLSTADT	1096	1.0	152	-4.4	6.1	42	414	-21.6	98	2086	-9.4	
315102	SCHLUCHSEE	1125	-3.1	90	-4.3	11.3	71	800	8.4	51	140	-16.7	
315107	SOELDEN	162	-1.1	18	-28.0	8.3	13	189	-2.1	18	118	-7.8	
315094	ST.MAERGEN	1400	-1.6	120	-4.0	11.6	110	1917	5.6	102	540	-1.1	
315095	ST.PETER	1669	2.2	125	-2.3	13.2	103	2295	12.8	97	948	-11.2	
315108	STAUFEIN I.BREISGAU,ST.	833	-3.8	82	-9.9	9.3	36	716	-6.6	41	586	2.6	
315109	STEGEN	1127	-2.4	92	-7.1	12.2	76	1431	12.3	84	1435	23.5	
315111	SULZBURG,STADT	474	-0.7	66	1.5	5.9	12	85	-17.5	27	496	-12.4	
315113	TITISEE-NEUSTADT,STADT	3178	0.2	198	-7.9	15.9	179	4367	6.0	146	422	-20.5	
315115	UMKIRCH	373	-42.2	22	-8.3	16.5	6	86	-80.5	13	193	-54.3	
315133	VOGTSB.I.KAISERST.,ST.	2312	-2.7	633	-4.5	3.1	14	27	-42.6	132	301	-41.8	
315125	WITTNAU	213	-4.7	27	-10.0	7.6	24	357	-4.3	22	59	-28.9	
316	LKR EMMENDINGEN	27975	-0.5	3508	-7.2	6.9	1927	27008	-0.6	2651	29939	-12.5	
316002	BAHLINGEN	997	-2.8	181	-6.7	4.2	38	236	-17.8	122	896	-7.6	
316003	BIEDERBACH	1543	-1.0	184	-2.1	8.3	174	2197	2.5	174	839	-14.0	
316009	UENZLINGEN	708	1.8	62	-8.8	9.6	17	144	-78.1	46	1223	-32.4	
316010	ELZACH,STADT	2231	-0.2	276	-1.4	7.8	258	3147	6.4	272	1068	-22.3	
316011	EMMENDINGEN,STADT	1216	-0.5	121	-11.7	8.0	73	1132	-15.0	95	3432	7.7	
316012	ENDINGEN,STADT	1864	1.5	322	-9.3	4.2	60	673	-11.3	138	1640	7.3	
316013	FORCHHEIM	1101	-2.1	110	-15.4	9.4	51	873	11.8	73	1916	-30.3	
316054	FREIANT	2606	2.4	282	-8.4	8.9	265	5327	6.9	301	2967	-9.8	
316014	GUTACH I.M.BREISGAU	1093	-0.1	87	-3.3	12.3	83	1965	6.8	79	463	-23.0	
316017	HERBOLZHEIM,STADT	1751	-1.1	240	-8.4	5.4	103	1048	-4.2	140	1027	-37.1	
316020	KENZINGEN,STADT	1064	-4.9	152	-9.0	5.7	33	323	19.2	86	756	-20.1	
316024	MALTERDINGEN	524	-1.9	35	-9.6	4.2	17	181	-25.8	68	351	-36.8	
316036	REUTE	414	-1.7	55	-14.1	4.0	33	190	-14.8	63	216	-35.1	
316053	RHEINHAUSEN	1226	-0.1	173	-6.5	5.9	99	608	-7.3	138	2774	33.9	
316037	KIESEL	678	3.8	44	7.3	14.7	21	512	-7.7	22	549	-13.4	
316038	SASBACH	1071	1.8	234	-8.2	3.9	38	359	-3.8	72	491	-21.9	
316039	SEXAU	761	-2.8	89	-2.2	8.3	65	1215	-0.1	82	1032	-5.9	
316042	SIMONSWALD	1296	-5.6	118	-7.1	10.4	114	1634	3.8	127	403	-19.2	
316043	TENINGEN	1749	-1.1	232	-4.5	5.9	99	901	-6.4	185	2179	-12.0	
316045	VOERSTETTEN	424	-0.2	41	-4.7	8.0	16	107	-21.3	22	116	-78.2	
316056	WALDKIRCH,STADT	1391	-1.9	141	-6.0	9.0	109	2239	10.1	127	1403	3.5	
316049	WEISWEIL	648	-1.4	72	-4.0	8.8	34	342	-6.3	53	2209	-15.4	
316055	WINDEN IM ELZTAL	751	-3.0	80	-8.0	8.6	82	1380	0.4	73	430	-24.7	
316051	WYHL	867	2.6	127	-13.0	5.5	45	275	-22.5	93	1559	-12.2	
317	LKR ORTENAU-KREIS	71944	-1.1	9389	-8.0	6.5	5583	60174	0.1	8206	71170	-5.7	
317001	ACHERN,STADT	3896	-1.3	592	-9.1	5.4	275	2023	-12.3	402	1978	-23.5	
317005	APPENWEIER	1834	-8.4	358	-7.5	4.4	165	1087	-11.0	284	1139	-13.2	
317008	BAD PETERSTAL-GRIESB.	525	-5.5	125	-4.6	3.9	110	484	-4.9	122	202	-17.6	
317009	BERGHAUPTEN	444	-5.7	71	0.0	4.5	55	318	-7.3	75	229	-19.4	
317011	BIBERACH	888	1.6	109	-6.8	7.5	91	1410	1.1	111	690	-21.1	
317021	DURBACH	1238	-0.6	194	-4.4	5.9	88	638	-6.2	143	1046	-6.0	
317026	ETTENHEIM,STADT	1867	0.0	315	-8.2	3.8	111	739	-6.3	176	632	-20.2	
317029	FISCHERBACH	629	-0.1	77	-6.1	8.0	72	1055	0.3	82	342	-19.9	
317031	FRIESENHEIM	1900	0.6	189	-10.8	8.0	54	591	-5.4	178	2453	13.6	
317034	Gengenbach,STADT	1810	-0.8	244	-6.2	7.1	211	2233	-1.2	244	1421	-17.3	
317039	GUTACH(SCHWARZW.-BAHN)	716	-2.2	82	-6.8	7.9	77	1023	3.3	74	210	-11.8	
317040	HASLACH I.KINZIGTAL,ST	442	0.3	71	-7.8	5.7	63	613	-0.8	78	440	-4.6	
317041	HAUSACH,STADT	836	0.5	85	-2.3	9.4	81	1313	8.2	96	455	-13.9	
317046	HOFSTETTEN	581	-1.0	84	-4.5	6.8	78	897	0.7	81	461	-12.9	
317047	HUHRBERG	1671	2.3	184	-23.0	5.9	66	679	4.6	246	1219	-9.5	
317051	HORNBERG,STADT	1118	0.4	111	-7.5	9.6	116	1465	3.4	110	508	-10.9	
317152	KAPPEL-GRAFENHAUSEN	1542	-4.1	184	-17.9	6.2	94	614	-13.6	150	1137	-19.9	
317056	KAPPELRODECK	912	-1.2	214	0.0	3.8	97	413	-22.2	148	733	17.3	
317057	KEHL,STADT	4445	-1.5	355	-11.7	10.8	207	4191	3.8	307	7118	9.4	
317059	KIPPENHEIM	647	-4.2	84	-18.4	5.5	41	349	-9.6	63	240	-41.0	

GE- BIETS- STAND 1.1.80	LAND REGIERUNGSBEZIRK (RB) REGION (RG) STADTKREIS (SKR) LANDKREIS (LKR) GEMEINDE	LANDWIRTSCHAFTL. GEN.FLÄCHE		LANDWIRTSCHAFTL. BETRIEBE (AB 1,0 HA)			---- RINDERHALTUNG ----			---- SCHWEINEHALTUNG ----		
		INS	VERAEN	LANDWIRT	VERAEN	DURCH	RINDER	RINDERBESTAND	VERAEN	SCHWEINE	SCHWEINEBESTAND	VERAEN
		GESAMT	DERUNG	SCHAFTL	DERUNG	SCHNITTL	HALTER	GESAMT	DERUNG	HALTER	GESAMT	DERUNG
		IN HA	IN %	BETR	IN %	BETR	INS	INS	IN %	INS	INS	IN %
		1980	1980/ 1977	1980	1980/ 1977	HA LF	1980	1980	1980/ 1977	1980	1980	1980/ 1977
NOCH LKR ORTENAU-KREIS												
317065	LAHR/SCHWARZWALD,STADT	2316	-0.4	225	-15.7	8.8	130	1704	8.3	180	2978	-7.9
317068	LAUF	617	-2.3	167	-1.2	3.1	92	315	-15.3	70	151	-32.6
317067	LAUTENBACH	604	-0.7	83	-4.6	7.0	70	618	-10.6	82	272	-37.6
317073	MAHLBERG,STADT	723	0.6	57	-14.9	9.5	18	162	-16.1	51	1381	-24.8
317075	MEISZENHEIM	1503	-3.7	195	-3.9	6.7	76	1046	-6.0	172	3267	34.1
317078	MUEHLENBACH	1059	-0.5	113	0.0	9.3	100	1862	8.2	115	1131	-7.1
317151	NEURIED	3708	-0.7	439	-4.4	7.7	183	3193	12.3	420	7318	5.0
317085	NORDRACH	700	1.4	117	-3.3	5.8	103	867	3.8	126	572	-14.2
317088	OBERRHARMERSBACH	890	0.7	134	0.8	6.4	129	1563	7.4	192	1034	-2.7
317089	OBERRIRCH,STADT	3525	-1.9	690	-3.6	4.7	301	1867	-12.7	518	3252	-27.2
317093	ÜBERWOLFACH	781	-0.4	128	-0.8	5.5	133	1122	4.8	168	552	-11.8
317096	OFFENBURG,STADT	2892	-1.4	352	-14.4	5.1	177	1905	3.3	351	2135	-15.9
317097	ÜHLSBACH	331	-1.7	67	-17.3	2.9	44	144	-26.9	94	211	-19.2
317098	UPPENAU,STADT	1180	-0.6	215	-1.8	5.2	203	1552	6.4	264	742	-9.4
317100	ORTENBERG	465	-0.3	75	-7.4	2.5	3	17	-48.5	77	163	-26.6
317102	OTTENHOEFEN I.SCHWARZW	908	0.4	159	-1.2	5.1	139	755	2.3	133	529	-6.4
317110	RENCHEIN,STADT	1832	1.3	273	-5.2	6.0	89	975	-17.5	148	1998	-16.8
317153	RHEINAU,STADT	3747	-1.0	257	-19.7	12.2	150	2943	7.2	200	1948	7.2
317113	RINGSHEIM	608	0.3	54	-10.0	10.1	24	232	-9.4	40	351	-28.4
317114	RUST	732	-1.7	79	-26.2	7.4	43	471	33.1	51	582	-26.3
317116	SASBACH	889	0.9	166	-5.1	4.3	53	294	-12.2	66	489	-33.4
317118	SASBACHWALDEN	687	-2.8	133	-5.0	4.6	67	317	1.0	81	535	-17.7
317121	SCHUTTERTAL	1684	-2.0	229	-7.3	7.1	205	2377	4.9	212	1115	-15.4
317122	SCHUTTERWALD	1185	2.0	89	-11.0	6.9	26	356	-30.3	114	974	-7.1
317150	SCHWANAU	2182	1.1	215	-8.1	8.8	92	1720	-2.3	207	2925	-12.0
317126	SEEBACH	332	-1.6	89	-2.2	3.4	78	407	7.1	71	144	-12.7
317127	SEELBACH	807	-0.5	94	-11.3	8.2	88	1133	1.2	85	487	-19.2
317129	STEINACH	1353	1.1	186	-7.0	6.8	167	1890	-1.8	208	1186	-20.9
317141	WILLSTAETT	3172	-1.9	250	-7.7	11.0	148	2565	-0.1	220	8010	27.0
317145	WOLFACH,STADT	1182	-3.2	151	-1.3	7.2	141	1348	4.2	128	448	-7.2
317146	ZELL A.HARMERSBACH,ST.	1411	-1.7	180	-6.7	7.6	159	2319	6.2	192	1637	-11.0
R E G I O N S C H W A R Z W A L D - B A A R - H E U B E R G												
32	RG SCHWARZW.-BAAR-HBG.	110019	-1.1	8967	-11.9	11.4	6477	112546	-0.1	6652	94119	-4.0
325	LKR ROTTWEIL	36542	-0.8	3525	-10.6	9.5	2556	37309	-1.9	2742	39307	-2.4
325001	AICHHALDEN	1554	-1.5	186	-12.3	7.8	162	2521	6.3	145	593	-36.1
325009	BOESINGEN	1541	1.0	130	-9.7	11.3	108	1587	-3.0	122	2330	5.7
325072	DEISZLINGEN	1407	0.2	88	-10.2	12.2	60	1168	1.0	62	995	-13.6
325011	DIETINGEN	2547	2.2	170	-14.6	13.3	116	1593	-12.3	148	2641	22.0
325012	DORNHAN,STADT	2509	2.9	206	-12.3	10.7	141	2245	-5.3	177	4374	3.8
325014	DUNNINGEN	2695	-1.6	234	-9.3	11.1	207	3433	-0.3	201	3801	-2.3
325015	EPFENDORF	1316	-0.2	111	-7.5	11.4	74	1093	2.5	79	860	7.0
325071	ESCHBRONN	593	-5.1	83	-13.5	6.5	66	686	1.2	41	263	-29.5
325070	FLUORN-WINZELN	1437	1.6	128	-12.3	10.2	101	1485	0.9	114	1470	10.9
325024	HARDT	612	0.2	88	-16.2	6.6	74	888	-1.1	67	602	-1.6
325036	LAUTERBACH	778	-0.9	136	-5.6	5.5	121	975	7.1	98	257	-21.9
325045	ÜBERNDORF A.NECKAR,ST.	2752	-1.6	242	-10.7	10.4	158	2950	2.1	188	2217	-10.4
325049	ROTTWEIL,STADT	3309	-1.0	245	-16.9	12.2	163	2771	-7.0	194	3176	-23.5
325050	SCHENKENZELL	416	-1.2	86	-8.5	4.4	67	411	-1.7	70	162	-12.4
325051	SCHILTACH,STADT	483	0.6	55	-8.3	8.2	51	584	4.3	42	179	1.7
325053	SCHRAMBERG,STADT	2238	-2.6	285	-11.8	7.2	223	2850	-2.7	199	1169	-17.0
325057	SULZ AM NECKAR,STADT	4463	-3.7	373	-9.2	11.3	225	4386	-3.5	295	8667	1.5
325058	TENNENBRONN	1485	0.9	212	-1.9	6.7	176	1998	3.3	146	475	-18.2
325060	VILLINGENDORF	537	-3.1	38	-15.6	12.7	27	425	-11.8	32	476	-23.8
325061	VOEHRINGEN	1148	-0.0	135	-11.8	7.1	82	916	-8.9	124	1491	18.6
325064	WELLENDINGEN	997	1.2	156	-4.3	5.4	48	560	-4.4	88	477	-19.5
325069	ZIMMERN OB ROTTWEIL	1774	-2.8	138	-11.0	12.3	106	1784	-4.6	110	2832	11.9
326	LKR SCHWARZW.-BAAR-KR.	44246	-0.9	3129	-9.1	13.4	2565	50091	1.3	2330	37504	-3.0
326003	BAD DUERRHEIM,STADT	3943	-1.1	250	-10.4	14.9	183	3544	-2.5	192	7229	2.5
326005	BLUMBERG,STADT	4651	-2.4	351	-14.0	12.6	305	5325	-0.9	306	4208	-14.0
326006	BRAEUNLINGEN,STADT	2481	-1.2	153	-11.6	15.8	119	2477	5.4	127	3685	10.3
326075	BRIGACHTAL	1591	1.1	76	-15.6	20.0	63	1799	0.8	59	2202	45.7
326010	DAUCHINGEN	619	-0.9	42	-2.3	14.4	29	573	-6.4	27	382	7.3
326012	DONAUESCHINGEN,STADT	5629	-2.1	351	-6.6	15.8	295	6767	-0.5	277	4403	-17.9
326017	FURTWANGEN,STADT	2551	2.8	198	-5.3	12.9	163	3145	6.5	107	346	-19.0
326020	GUETENBACH	609	-0.2	46	-2.1	13.1	31	843	2.9	28	86	-5.5
326027	HUEFINGEN,STADT	3610	0.4	241	-7.7	14.8	202	4462	1.1	202	5203	5.3
326031	KOENIGSFELD I.SCHWARZW	2082	1.7	199	-7.9	10.2	175	2864	-2.1	156	810	-21.5

GE BIETS STAND 1.1.80	LAND REGIERUNGSBEZIRK (RB) REGION (RG) STADTKREIS (SKR) LANDKREIS (LKR) GEMEINDE	LANDWIRTSCHAFTL. GEN.FLAECHEN		LANDWIRTSCHAFTL. BETRIEBE (AB 1,0 HA)		RINDERHALTUNG			SCHWEINEHALTUNG		
		INS	VERAEN	LANDWIRT	VERAEN	RINDER	RINDERBESTAND	SCHWEINE	SCHWEINEBESTAND	VERAEN	VERAEN
		GESAMT	DERJUNG	SCHAFTL	DERUNG	HALTER	VERAEN	HALTER	GESAMT	IN %	DERUNG
		IN HA	IN %	INSGES	IN %	GESAMT	IN %	GESAMT	IN %	IN %	IN %
		1980	1980/	1980	1980/	1980	1980	1980	1980	1980	1980/
			1977		1977						1977
NOCH LKR SCHWARZW.-BAAR-KR											
326037	MOENCHWEILER	284	-6.1	12	-36.8	23.4	12	329	-3.8	9	302
326041	NIEDERESCHACH	1451	-11.3	123	-21.7	10.9	92	1446	-3.3	98	1247
326054	SCHOENWALD I.SCHWARZW.	1024	0.7	94	-6.0	10.8	73	1239	8.5	60	181
326055	SCHONACH I.SCHWARZWALD	1070	-0.0	103	-3.7	10.3	92	1213	3.2	61	158
326052	ST.GEORGEN I.SCHW.,ST.	2489	-0.4	252	-3.1	9.6	211	3537	2.8	167	923
326060	TRIBERG I.SCHWARZW.ST.	1178	1.8	131	-3.0	7.9	108	1211	9.8	88	324
326061	TUNINGEN	1106	4.8	39	-18.8	27.7	29	1273	7.0	31	2080
326065	UNTERKIRNACH	780	0.7	68	-6.8	11.4	63	1088	3.7	56	189
326074	VILLINGEN-SCHWENN.,ST.	5827	-1.6	301	-10.9	15.9	237	5384	0.2	205	3321
326068	VOEHRENBACH,STADT	1273	0.9	99	-5.7	12.6	83	1572	8.0	74	225
327	LKR TUTTLINGEN	29181	-1.9	2313	-17.0	11.5	1356	25146	-0.3	1580	17308
327002	ALDINGEN	1215	-2.3	98	-13.3	11.1	54	975	3.4	68	935
327004	BAERENTHAL	241	-2.1	19	0.0	11.6	11	167	-5.6	13	134
327005	BALGHEIM	323	3.9	15	-6.3	19.8	11	416	18.9	13	129
327006	BOETTINGEN	644	-11.3	111	-14.6	5.1	16	168	-19.2	42	182
327007	BUBSHEIM	556	-9.2	94	-6.0	5.6	15	141	-13.0	30	83
327008	BUCHHEIM	1048	0.5	67	0.0	15.4	49	1142	6.1	61	1012
327009	DEILINGEN	527	-3.8	73	-19.8	6.5	19	150	-39.0	41	95
327010	DENKINGEN	788	-0.9	86	-18.9	7.5	40	324	-11.0	52	306
327011	DUERBHEIM	592	-11.1	61	-11.6	7.0	38	344	-30.1	53	452
327012	DURCHHAUSEN	452	6.3	21	-19.2	20.1	20	637	9.6	18	267
327013	EGESHEIM	101	2.1	23	4.5	4.3	6	97	4.3	7	41
327057	EMMINGEN-LIPTINGEN	2158	-1.0	158	-16.4	13.3	104	2060	6.4	99	955
327016	FRIDINGEN A.D.DONAU,ST	430	2.6	47	-11.3	7.1	30	317	-6.8	53	163
327017	FRITTLINGEN	474	-4.4	35	-35.2	11.1	10	304	13.0	4	76
327018	GEISINGEN,STADT	3069	-0.4	196	-17.3	14.8	164	2756	-1.1	164	2291
327019	GOSHEIM	260	-1.3	35	-5.4	4.9	14	52	-21.2	28	55
327020	GUNNINGEN	397	0.8	31	-8.8	12.6	27	437	4.3	30	426
327023	HAUSEN OB VERENA	234	1.4	20	-37.5	9.9	16	224	6.7	26	54
327025	IMMENDINGEN	2102	-0.5	154	-8.3	13.3	129	2390	1.0	118	1473
327027	IRNDORF	866	-0.3	91	0.0	9.1	54	723	-1.9	69	584
327029	KOENIGSHEIM	276	-2.0	44	-4.3	5.2	11	100	-37.9	18	36
327030	KOLBINGEN	662	0.0	55	-11.3	11.7	29	528	6.5	32	114
327033	MAHLSTETTEN	411	-12.2	66	-14.3	5.5	17	96	-48.4	42	139
327036	MUEHLHEIM A.D.DONAU,ST	596	-11.2	38	-13.6	14.5	26	576	-2.5	23	292
327038	NEUHAUSEN OB ECK	2231	-8.3	196	-29.5	10.4	137	2249	-5.6	154	1888
327040	REICHENBACH AM HEUBERG	166	-15.4	23	-28.1	6.7	8	104	-11.1	9	16
327041	RENQUISHAUSEN	622	-0.6	68	-4.2	8.9	42	462	0.4	43	335
327056	RIETHEIM-WEILHEIM	656	2.6	72	-31.4	7.9	36	735	18.4	37	336
327055	SEITINGEN-UEBERFLACHT	641	-4.2	59	-31.4	9.7	38	521	-6.5	51	383
327046	SPAICHINGEN,STADT	670	1.6	25	-41.9	19.6	14	305	-24.5	15	749
327048	TALHEIM	877	5.4	41	-6.8	21.3	35	1273	4.4	31	852
327049	TROSSINGEN,STADT	1503	2.8	47	-13.0	29.3	36	1504	2.9	32	1412
327050	TUTTLINGEN,STADT	2533	-1.8	99	-18.9	22.9	77	2180	3.0	80	933
327051	WEHINGEN	496	12.4	17	-52.8	23.1	10	481	26.9	12	45
327054	WUMLINGEN	366	-1.7	28	-15.2	9.9	13	208	-18.4	12	65
REGION HOCHRHEIN-BODENSEE											
33	RG HOCHRHEIN-BODENSEE	116722	-0.9	9622	-9.7	11.2	6989	131249	1.4	6459	83452
335	LKR KONSTANZ	39631	-1.9	2921	-11.0	12.6	1849	45726	1.8	1998	36728
335001	AACH,STADT	453	0.3	33	-2.9	12.9	14	374	-1.1	15	777
335002	ALLENSBACH	873	-0.6	73	-11.0	11.1	49	910	-3.5	55	547
335098	BODMAN-LUDWIGSHAFEN	922	-3.2	75	0.0	11.7	22	693	-6.2	35	226
335015	BUESINGEN AM HOCHRHEIN	354	0.8	18	0.0	19.4	19	467	7.1	7	301
335021	EIGELTINGEN	3291	-0.7	214	-9.7	14.9	168	3986	0.5	206	3842
335022	ENGEN,STADT	3102	-2.8	232	-12.8	12.8	163	3653	9.5	164	2031
335025	GAIENHOFEN	666	2.0	62	-13.9	8.2	38	710	6.3	51	462
335026	GAILINGEN	420	7.3	28	-6.7	12.5	8	375	11.9	13	593
335028	GOTTMADINGEN	1290	0.3	58	-3.3	19.4	40	1371	-0.9	40	2717
335035	HILZINGEN	3484	0.4	178	-6.8	19.0	130	4821	8.9	132	3093
335096	HOHENFELS	1844	-0.3	139	-6.7	12.9	110	2904	-2.4	116	2059
335043	KONSTANZ,STADT	1241	-0.3	124	-13.3	7.8	50	717	-9.5	47	381
335055	MOOS	780	-3.5	88	-21.4	6.0	36	441	-8.1	68	282
335097	MUEHLHAUSEN-EHINGEN	934	-0.6	53	-19.7	17.2	35	1804	14.0	38	930
335057	MUEHLINGEN	1946	0.7	132	-10.2	14.4	107	2898	3.8	115	1804
335061	OEHNINGEN	1400	-3.4	94	-24.2	13.2	58	1467	-1.1	66	2005
335099	ORSINGEN-NENZINGEN	1422	-4.6	88	-7.4	15.3	67	1647	3.8	63	1924
335063	RADOLFZELL A.BODENS,ST	2389	-2.9	174	-9.8	12.2	104	2737	-0.7	113	1587
335066	REICHENAU	465	-0.3	116	-10.1	2.4	2	37	-14.0	4	261
335100	RIELASINGEN-WORBLINGEN	1175	2.6	53	-7.0	20.4	38	1422	12.4	34	906

GE BIETS STAND 1.1.80	LAND REGIERUNGSBEZIRK (RB) REGION (RG) STADTKREIS (SKR) LANDKREIS (LKR) GEMEINDE	LANDWIRTSCHAFTL. GEN.FLAECH		LANDWIRTSCHAFTL. BETRIEBE (AB 1,0 HA)			---- RINDERHALTUNG ----			---- SCHWEINEHALTUNG ----		
		INS GESAMT IN HA	VERAEN DERUNG IN % 1980/ 1977	LANDWIRTSCHAFTL BETR INSGES 1980	VERAEN DERUNG IN % 1980/ 1977	DURCH SCHNITTL BETR GROESSE HA LF 1980	RINDER HALTER INS GESAMT 1980	RINDERBESTAND VERAEN DERUNG IN % 1980/ 1977	SCHWEINE HALTER INS GESAMT 1980	SCHWEINEBESTAND VERAEN DERUNG IN % 1980/ 1977		
NOCH LKR KONSTANZ												
335075	SINGEN (HOMENTWIEL),ST	2631	-7.1	200	-16.0	12.4	110	2014	-7.6	125	2318	24.2
335077	STEISZLINGEN	1257	-0.8	98	-10.1	11.4	63	1325	-6.4	82	1607	-20.0
335079	STOCKACH,STADT	3787	-0.9	270	-6.6	13.2	176	4927	1.8	203	4094	-11.5
335080	TENGEN,STADT	3142	-7.2	294	-12.5	10.5	222	3543	-4.3	196	1657	-21.7
335081	VOLKERTSHAUSEN	364	1.3	27	-10.0	13.1	20	483	11.8	10	324	-33.6
336	LKR LUERRACH	30514	1.3	2747	-9.0	10.0	1934	29440	1.7	1841	15895	-11.9
336004	AITERN	620	45.6	42	0.0	14.8	41	406	18.0	28	48	-4.0
336006	BAD BELLINGEN	1049	2.6	73	-5.2	12.1	37	919	-3.8	48	691	-34.5
336008	BINZEN	295	-0.9	30	-6.3	7.9	13	296	25.4	16	119	-70.8
336010	BOELLEN	188	7.4	16	14.3	11.7	13	123	7.9	7	12	-25.0
336012	BUERCHAU	117	2.3	21	0.0	5.2	19	155	-4.3	15	19	-20.8
336014	EFRINGEN-KIRCHEN	2595	0.1	225	-11.1	10.3	86	2093	-0.2	175	3521	-2.6
336019	EIMELDINGEN	232	2.9	26	-13.3	6.6	10	67	-28.0	15	442	22.8
336020	ELBENSCHWAND	189	17.6	19	-5.0	9.5	19	223	2.3	19	30	-11.8
336024	FISCHINGEN	141	-7.9	19	-5.0	6.8	8	94	-29.3	11	102	18.6
336025	FROEHND	912	-0.0	65	0.0	14.0	60	732	-2.8	48	92	-20.0
336105	GRENZACH-WYHLEN	436	-1.8	37	2.8	9.0	19	378	20.4	21	269	-26.7
336106	HAEG-EHRSBERG	1012	-0.2	125	0.8	8.0	104	847	-3.8	85	232	1.4
336034	HASEL	368	5.6	41	0.0	7.6	29	523	25.1	32	86	-1.4
336036	HAUSEN IM WIESENTAL	99	5.3	7	0.0	8.4	7	79	11.3	3	12	-14.3
336043	INZLINGEN	289	-0.2	15	-11.8	16.0	17	400	7.0	13	34	-44.3
336045	KANDERN,STADT	2441	-1.1	210	-12.5	10.8	132	3102	4.0	162	2471	-17.4
336050	LOERRACH,STADT	1101	-2.1	68	-16.0	14.1	37	1166	-7.0	44	820	30.8
336104	MALSBURG-MARZELL	729	-2.3	104	-9.6	6.0	77	554	-4.6	44	67	-35.0
336057	MAULBURG	445	-4.2	27	-3.6	14.6	22	517	-8.0	18	202	-23.8
336060	NEUENWEG	579	61.3	36	-16.3	13.4	33	240	1.3	23	35	-25.5
336067	RAICH	251	-1.9	39	-4.9	6.5	38	322	-4.5	35	64	-12.3
336069	RHEINFELDEN(BADEN),ST.	2656	-0.8	237	-14.4	9.2	154	2753	6.2	147	1266	-9.6
336073	RUEMMINGEN	148	-8.5	12	0.0	10.5	7	178	-7.3	9	83	-30.8
336074	SALLNECK	208	1.3	27	-3.6	7.6	22	372	7.5	18	36	-35.7
336075	SCHALLBACH	347	1.9	32	-11.1	10.5	23	499	0.2	28	395	13.3
336078	SCHLIENGEN	1677	-1.5	186	-6.1	8.3	85	1704	6.7	120	1752	-5.3
336079	SCHOENAU I. SCHWARZW.ST	222	-0.4	13	-7.1	15.7	5	55	-6.8	4	5	-16.7
336080	SCHOENENBERG	325	-32.6	34	0.0	9.5	29	191	6.7	20	30	-11.8
336081	SCHOPFHEIM,STADT	2550	-1.4	207	-9.2	11.8	179	2950	4.4	140	623	-24.6
336082	SCHWOERSTADT	688	-6.4	56	-9.7	11.6	44	752	1.3	42	133	-32.5
336084	STEINEN	1518	-0.7	140	-11.4	10.0	119	2242	1.9	105	768	-9.8
336086	TEGERNAU	230	2.1	24	-25.0	8.7	23	291	1.0	20	41	-46.8
336087	TODTNAU,STADT	1819	20.9	128	-16.9	11.7	118	793	-6.5	68	105	-22.8
336089	TUNAU	141	-1.3	12	-7.7	11.7	12	102	6.3	10	15	-6.3
336090	UTZENFELD	325	-1.1	18	-5.3	18.0	16	208	-9.6	8	13	-59.4
336091	WEIL AM RHEIN,STADT	824	-0.3	74	-8.6	8.7	21	352	-2.2	39	699	-5.3
336094	WENBACH	66	-0.6	11	0.0	4.2	9	67	-1.5	6	8	-11.1
336096	WIEDEN	484	-8.6	48	-14.3	9.8	44	401	7.8	29	35	-46.2
336097	WIES	597	-0.3	76	-5.0	7.5	65	555	0.2	54	92	-43.6
336098	WIESLET	309	-4.8	32	-5.9	9.5	26	412	-17.8	20	94	27.0
336100	WITTLINGEN	154	-3.7	17	-15.0	8.1	13	192	6.1	16	180	-18.6
336103	ZELL IM WIESENTAL,ST.	1139	4.3	118	-4.8	7.9	99	1135	3.1	76	154	-25.6
337	LKR WALDSHUT	46577	-1.4	3954	-9.2	11.1	3206	56083	0.9	2620	30829	-8.7
337002	ALBBRUCK	1983	-2.3	194	-14.5	9.9	160	2652	-4.0	141	937	-12.5
337096	BAD SAECKINGEN,STADT	648	-2.3	80	-5.9	7.0	61	804	-5.6	30	111	-40.6
337013	BERNAU	1671	-0.2	153	0.0	10.7	106	875	-12.8	47	67	-37.4
337022	BONNDORF I. SCHWARZW.ST	2901	-0.2	206	-9.3	13.3	180	3579	3.3	138	2148	16.2
337027	DACHSBERG(SUEDSCHW.)	1315	-1.4	164	-2.4	7.8	110	1279	-1.2	90	280	-14.4
337030	DETTIGHOFEN	765	-2.7	60	-6.3	12.2	55	1474	11.3	53	360	-70.3
337032	DOERN	258	-6.0	22	-21.4	8.7	14	289	-4.0	17	60	-23.1
337124	EGGINGEN	572	-1.1	36	-16.3	15.3	35	632	1.6	32	303	-22.7
337038	GOERWILH	1780	-4.1	232	-12.8	7.4	215	2505	-2.1	174	704	-19.5
337039	GRAFENHAUSEN	1484	-3.4	116	-5.7	12.8	104	2126	6.4	89	792	-15.2
337045	HAEUSERN	173	4.8	25	0.0	5.7	15	139	-4.1	17	70	-23.1
337049	HERRISCHRIED	1382	-4.0	173	-18.4	7.9	160	1414	-4.8	118	364	-12.5
337051	HOECHENSCHWAND	999	-0.2	83	-7.8	11.6	76	1175	-5.2	68	800	-17.0
337053	HOMENTENGEN A.HOCHRH.	1422	-1.2	112	-15.2	11.3	81	1966	-3.6	86	608	-24.8
337059	IBACH	622	-8.0	41	-6.8	15.1	39	537	-4.3	22	36	-35.7
337060	JESTETTEN	554	1.6	34	-8.1	13.0	23	419	11.4	16	284	-14.5
337062	KLETTGAU	2387	-0.8	176	-12.0	11.0	139	2566	-2.5	137	1712	-12.7
337125	KUESSABERG	1447	2.3	85	-6.6	15.2	70	1878	13.0	62	931	-20.9
337065	LAUCHRINGEN	568	-0.1	31	-18.4	15.7	23	588	-4.4	25	986	86.0
337066	LAUFENBURG(BADEN)STADT	1079	-1.3	143	-5.9	6.8	112	1315	-5.3	80	353	-18.5

GE BIETS STAND 1.1.80	LAND REGIUNGSBEZIRK (RB) REGION (RG) STADTKREIS (SKR) LANDKREIS (LKR) GEMEINDE	LANDWIRTSCHAFTL GEN.FLAECHEN		LANDWIRTSCHAFTL. BETRIEBE (AB 1,0 HA)			---- RINDERHALTUNG ----			---- SCHWEINEHALTUNG ----		
		INS GESAMT IN HA	VERAEN DEKUNG IN % 1980/ 1977	LANDWIRT SCHAFTL BETR INSGES	VERAEN DERUNG IN % 1980/ 1977	DURCH SCHNITTL BETR GROESSE HA LF 1980	RINDER HALTER INS GESAMT	RINDERBESTAND VERAEN DEKUNG IN % 1980/ 1977	SCHWEINE HALTER INS GESAMT	SCHWEINEBESTAND VERAEN DEKUNG IN % 1980/ 1977	1980	1980
NOCH LKR WALDSHUT												
337070	LOTTSTETTEN	555	-4.7	50	-2.0	10.6	17	389	-5.1	26	783	-13.1
337076	MURK	824	-1.0	127	-9.3	5.8	89	963	-4.4	47	860	-7.8
337090	RICKENBACH	1707	-2.0	222	-3.9	7.6	197	2335	4.1	148	314	-33.0
337097	ST.BLASIEN,STADT	926	-0.7	67	-14.1	13.3	57	529	5.6	25	71	-28.3
337106	STUEHLINGEN,STADT	4763	-0.9	296	-9.8	15.7	240	6065	0.6	215	5626	-3.5
337108	TODTMOOS	414	-3.2	80	-5.9	5.0	52	254	-14.8	19	32	-56.8
337128	UEHLINGEN-BIRKENDORF	3710	-0.5	263	-9.6	13.9	223	5035	1.1	191	2081	-11.6
337126	WALDSHUT-TIENGEN,STADT	3625	-1.7	235	-7.1	14.8	194	4623	5.1	192	2261	-9.7
337116	WEHR,STADT	895	-1.9	86	-8.5	8.0	52	779	-0.8	18	48	-18.6
337118	WEILHEIM	1766	-1.2	153	-8.4	11.4	128	2293	2.4	121	1298	8.7
337127	WUTACH	1861	-2.6	122	-9.6	15.1	109	2291	-0.3	107	4152	-4.4
337123	WUTOESCHINGEN	1521	-0.2	87	-8.4	16.9	70	2315	10.9	69	1397	14.4
R E G I E R U N G S B E Z I R K T U E B I N G E N												
4	RB TUEBINGEN	495515	-1.0	35702	-8.0	13.1	24302	674785	1.8	26094	696556	-1.9
R E G I O N N E C K A R - A L B												
41	RG NECKAR-ALB	119440	-1.8	10872	-10.7	9.4	4870	88005	-2.0	6395	90933	-9.8
415	LKR REUTLINGEN	53078	-1.8	4022	-8.2	11.6	2476	50897	0.7	2564	46876	-11.7
415014	DETTINGEN AN DER ERMS	743	-2.0	97	-13.4	4.0	42	314	-12.3	27	74	-48.6
415089	ENGSTINGEN	1568	0.3	158	-5.4	9.1	77	1633	8.3	120	1152	-13.4
415019	ENINGEN UNTER ACHALM	935	-0.7	42	-10.6	16.6	22	647	-15.3	18	771	-1.3
415027	GOMADINGEN	1768	-0.7	72	-1.4	21.9	53	1493	-1.6	46	583	-26.9
415028	GRABENSTETTEN	886	-0.6	86	-18.1	8.1	70	869	10.3	65	476	9.4
415029	GRAFENBERG	278	-6.6	50	-33.3	2.8	22	131	-24.7	18	48	-5.9
415086	GUTSBEZIRK MUENSINGEN	344	-88.0	1	-50.0	341.7	0	0	-100.0	1	13	44.4
415034	HAYINGEN,STADT	2791	0.0	157	-4.8	17.6	117	4052	8.8	132	4081	-3.1
415090	HOHENSTEIN	3536	-1.7	265	-2.2	13.2	183	4182	3.6	209	5010	-21.4
415039	HUELSEN	411	-1.6	36	-2.7	10.6	31	678	20.2	16	227	20.7
415092	LICHTENSTEIN	1136	5.8	92	-9.8	11.7	56	762	-8.5	41	318	-11.7
415048	MEHRSTETTEN	1338	0.3	79	-7.1	15.6	66	1752	-0.8	68	2624	7.1
415050	METZINGEN,STADT	1695	-0.4	164	-8.9	6.7	95	1181	-3.4	53	425	-4.7
415053	MUENSINGEN,STADT	7524	8.8	421	-6.2	17.1	311	8060	3.2	322	9503	-7.4
415058	PFRONSTETTEN	2983	-0.8	163	-5.2	17.7	133	4238	11.3	146	4236	-20.2
415059	PFULLINGEN,STADT	922	-5.5	64	-20.0	10.5	38	1031	5.5	7	353	-18.1
415060	PLIEZHAUSEN	864	-3.6	92	-23.3	6.1	57	627	-5.3	39	129	-43.4
415061	REUTLINGEN,STADT	4429	8.1	325	-7.4	7.7	147	2482	-10.5	108	1667	-16.0
415062	RIEDERICH	229	1.2	19	-34.5	7.5	10	50	-15.3	6	14	-33.3
415088	KOEMERSTEIN	3913	28.2	292	-9.3	12.5	129	2437	-4.0	213	3071	-14.7
415091	SONNENBUHL	2897	-4.6	379	-5.0	6.8	163	1650	-10.7	206	634	-25.3
415093	ST. JOHANN	3085	-0.7	310	-6.3	9.4	205	2718	-15.0	231	1715	-19.7
415073	TROCHTELFINGEN,STADT	4107	0.8	262	-3.0	15.4	178	4265	7.8	203	3880	-7.7
415078	URACH,STADT	1770	-0.2	160	-5.9	8.8	85	1440	-5.4	93	1269	10.6
415087	WALDORFHAESLACH	796	3.1	109	-14.2	6.0	81	930	-7.7	72	457	-28.0
415080	WANNWEIL	235	2.4	18	-14.3	9.3	8	131	0.0	3	35	-56.8
415085	ZWIEFALTEN	1897	1.5	109	-6.8	16.8	87	3144	5.6	101	4111	-11.2
416	LKR TUEBINGEN	25819	-1.9	2813	-12.3	7.2	978	14549	-5.8	1572	24376	-6.8
416048	AMMERBUCH	2106	0.0	303	-12.7	5.5	116	1442	-6.9	158	2406	3.4
416006	BODELSHAUSEN	653	1.0	47	-14.5	9.4	10	314	-6.8	10	174	3.0
416009	DETTENHAUSEN	295	-2.4	50	-18.0	3.1	6	44	-12.0	7	18	12.5
416011	DUSZLINGEN	766	0.6	87	-17.1	6.8	27	300	-17.8	42	1152	-0.2
416015	GOMARINGEN	757	-6.3	94	-13.8	6.3	42	545	-12.5	29	157	-19.9
416018	HIRRLINGEN	652	3.5	82	-17.2	7.3	28	356	-20.7	60	337	-10.1
416022	KIRCHENTELL INSFURT	316	-54.6	36	-7.7	6.7	22	409	-12.8	20	66	-10.8
416023	KUSTERDINGEN	1847	-0.4	167	-12.1	9.7	115	2347	-0.2	77	1992	7.4
416025	MOESSINGEN,STADT	2217	-3.5	268	-13.3	5.4	131	1266	-5.2	141	641	-15.4
416026	NEHREN	466	0.3	25	-26.5	14.8	8	172	-1.1	13	144	-37.4
416049	NEUSTETTEN	1643	2.4	163	-5.2	9.5	73	1570	-0.5	142	2067	-25.4
416031	OFTERDINGEN	934	2.3	87	-32.0	8.4	19	579	101.0	20	259	23.3
416036	ROTTENBURG A.NECKAR,ST	8176	0.4	876	-8.8	7.3	229	3320	-12.1	588	10367	-7.2
416050	STARZACH	1722	2.1	255	-6.9	6.3	56	311	-34.7	154	1764	-12.2
416041	TUEBINGEN,STADT	3267	-4.0	273	-16.0	8.2	96	1574	-3.2	111	2832	-0.4

GE BIETS STAND 1.1.80	LAND REGIERUNGSBEZIRK (RB) REGION (RG) STADTKREIS (SKR) LANDEKREIS (LKR) GEMEINDE	LANDWIRTSCHAFTL. GEN.FLAECHEN		LANDWIRTSCHAFTL. BETRIEBE (AB 1,0 HA)			RINDERHALTUNG			SCHWEINEHALTUNG		
		INS GESAMT IN HA	VERAEN DERUNG IN % 1980/ 1977	LANDWIRT SCHAFTL BETR INSGES	VERAEN DERUNG IN % 1980/ 1977	DURCH SCHNITTL BETR GROESSE HA LF 1980	RINDER HALTER INS GESAMT	RINDERBESTAND VERAEN DERUNG IN % 1980/ 1977	SCHWEINE HALTER INS GESAMT	SCHWEINEBESTAND VERAEN DERUNG IN % 1980/ 1977	SCHWEINE HALTER INS GESAMT	SCHWEINEBESTAND VERAEN DERUNG IN % 1980/ 1977
1980	1977	1980	1977	1980	1980	1980	1980	1980	1980	1980	1977	
417	LKR ZOLLERNALBKREIS	40543	-1.8	4037	-11.9	8.7	1416	22559	-5.4	2259	19681	-8.7
417079	ALBSTADT, STADT	4130	2.4	201	-9.5	18.7	65	2174	3.0	47	1147	-4.8
417002	BALINGEN, STADT	4336	1.1	491	-14.2	7.1	146	2043	-12.1	227	1569	-19.1
417008	BISINGEN	1176	-11.1	81	-22.1	9.1	29	625	35.3	43	449	10.0
417010	BITZ	412	0.0	34	-8.1	10.3	10	408	-5.1	10	66	24.5
417013	BURLADINGEN, STADT	5382	0.2	423	-5.8	11.7	139	1766	-19.5	258	2308	-11.0
417014	DAUTMERGEN	220	-4.8	42	-2.3	4.3	9	65	-42.0	19	78	-10.3
417015	DORNRETTINGEN	397	-6.7	51	-26.1	5.9	10	117	-17.6	23	112	-31.7
417016	DOTTERNHAUSEN	323	-14.4	38	-22.4	7.4	21	192	3.2	38	150	-27.9
417022	GEISLINGEN, STADT	1293	-0.7	111	-20.1	10.4	51	551	-13.5	72	1188	11.8
417023	GROSSELFINGEN	941	1.3	47	-7.8	19.6	29	652	5.8	36	1025	-0.6
417025	HAIGERLOCH, STADT	4330	-2.4	483	-11.7	7.4	155	2124	-7.6	349	1773	-19.3
417029	HAUSEN AM TANN	256	-8.4	25	-3.8	10.0	3	123	1.7	5	12	-45.5
417031	HECHINGEN, STADT	3206	-4.1	271	-14.8	10.2	93	2626	-3.6	158	1234	-22.5
417036	JUNGINGEN	368	-7.9	8	-11.1	31.8	3	70	37.3	0	0	-100.0
417044	MESSESTETTEN, STADT	3450	-0.2	419	-14.8	7.3	133	1728	4.0	173	1005	-19.4
417045	NUSPLINGEN	1042	-0.2	179	-0.6	5.5	52	640	-3.2	95	381	-1.3
417047	OBERNHEIM	589	-3.0	128	-3.0	3.8	17	88	-12.0	21	54	-8.5
417051	RANGENDINGEN	1026	-0.9	227	-5.8	3.9	32	213	-40.7	118	516	-11.8
417052	RATSHAUSEN	228	-0.4	42	0.0	3.9	6	104	3.0	17	25	-21.9
417054	ROSENFELD, STADT	3022	-2.4	342	-14.5	7.9	224	2658	-6.3	323	3823	12.4
417057	SCHOEMBERG, STADT	918	-8.6	128	-14.1	6.2	35	393	-8.0	66	573	42.9
417063	STRASZBERG	703	-0.8	51	-15.0	13.2	26	557	-1.2	25	474	-2.3
417071	WEILEN UNTER D. RINNEN	154	-6.8	44	0.0	3.2	12	56	-40.4	26	50	11.1
417075	WINTERLINGEN	2361	-5.8	134	-17.3	16.1	99	2409	-0.8	90	1491	-29.3
417078	ZIMMERN UNTER DER BURG	281	-9.0	37	-17.8	7.2	17	177	-16.5	20	178	-8.2
REGION DONAU-ILLER												
42	RG DONAU-ILLER	175618	-0.4	11151	-7.0	15.3	8521	260999	2.4	10276	397531	2.2
421	SKR ULM	5631	-2.7	290	-7.1	17.9	192	5857	-2.3	248	14378	4.2
421000	ULM, STADT	5631	-2.7	290	-7.1	17.9	192	5857	-2.3	248	14378	4.2
425	LKR ALB-DONAU-KREIS	82525	-0.0	5144	-6.3	15.5	3757	105987	3.0	4827	224188	4.8
425002	ALLMENDINGEN	2377	-2.7	180	-3.2	13.0	125	3099	4.2	163	8779	-4.0
425004	ALTHEIM	598	-0.1	30	-3.2	19.7	26	1033	16.7	26	1599	-10.4
425005	ALTHEIM (ALB)	1335	-0.9	75	-5.1	16.7	62	2389	17.5	68	2477	-10.1
425008	AMSTETTEN	2840	-0.6	154	-3.1	18.2	125	3375	0.7	140	7354	4.1
425011	ASSELFINGEN	1162	-2.0	65	-7.1	17.4	46	1407	8.3	58	2344	-15.1
425013	BALLENDORF	866	-3.4	54	-5.3	16.1	43	1191	-5.0	52	2150	1.9
425140	BALZHEIM	631	-1.5	66	-2.9	9.3	46	737	-3.0	52	1349	-14.5
425014	BEIMERSTETTEN	931	1.4	27	-6.9	34.0	23	1606	13.7	22	854	-47.6
425017	BERGHUELEN	2013	2.6	156	-1.9	12.8	96	2424	-0.9	117	5808	-2.3
425019	BERNSTADT	881	-1.0	49	-5.8	17.1	33	699	-11.5	52	4387	13.6
425020	BLAUBEUREN, STADT	3784	0.7	265	-6.0	13.6	204	5357	4.3	232	7614	3.3
425141	BLAUSTEIN	3160	-0.9	161	-6.9	18.3	98	2543	-4.4	155	9595	19.5
425022	BOERSLINGEN	450	0.1	19	0.0	23.5	17	676	6.8	19	771	-19.9
425024	BREITINGEN	246	-13.0	18	0.0	13.5	12	393	5.1	18	616	2.5
425028	DIETENHEIM, STADT	728	-2.9	54	-10.0	13.2	41	1294	-0.2	57	1506	-15.5
425031	DORNSTADT	3604	0.9	195	-4.9	18.2	134	4111	3.1	193	9334	-0.7
425033	EHINGEN (DONAU), STADT	11051	0.0	722	-5.5	15.0	541	15493	4.0	702	33212	6.8
425035	EMERINGEN	367	5.9	20	-9.1	18.0	17	505	10.3	22	1465	22.8
425036	EMERKINGEN	728	-1.4	47	-2.1	15.4	36	1108	2.1	51	2990	-2.0
425039	ERBACH	3846	-0.3	227	-7.0	16.1	140	3813	-7.6	227	15915	20.3
425050	GRIESINGEN	548	-2.1	56	-6.7	9.7	28	555	-16.8	61	2748	21.0
425052	GRUNDSHEIM	311	-1.8	24	-14.3	12.7	17	398	1.3	26	1317	-2.7
425055	HAUSEN AM BUSSEN	352	-0.6	22	0.0	16.0	19	582	5.8	19	2000	20.8
425139	HEROLDSTAT	1945	16.0	107	-10.8	17.0	69	1737	1.4	95	2578	1.0
425062	HOLZKIRCH	518	2.9	27	0.0	19.1	20	816	2.4	23	1296	15.3
425064	HUETTISHEIM	743	-0.9	42	-4.5	17.2	32	1242	-1.1	46	2634	34.3
425137	ILLEKKIRCHBERG	837	-0.3	50	-10.7	16.1	34	1097	-0.1	47	2418	11.4
425066	ILLERRIEDEN	719	-1.5	60	-15.5	11.5	46	927	3.8	66	2133	-4.3
425071	LAICHINGEN, STADT	4366	-1.3	320	-6.4	13.2	212	4643	0.0	280	8269	-5.9
425072	LANGENAU, STADT	5351	-0.5	247	-3.9	21.0	194	7241	10.5	221	11323	-1.7
425073	LAUTERACH	596	-1.1	46	-4.2	12.9	35	825	1.7	46	1392	-2.9
425075	LONSEE	2668	2.0	120	-7.7	20.5	88	3016	-1.2	111	8433	25.1
425079	MERKLINGEN	1465	-1.5	87	-13.9	15.7	64	1520	-3.4	75	2279	0.5
425081	MUNDERKINGEN, STADT	440	-2.5	27	0.0	15.9	16	765	18.2	24	1336	46.7
425083	NEENSTETTEN	589	-0.7	53	-1.9	11.1	39	839	2.9	51	1893	1.1

GE BIETS STAND 1.1.80	LAND REGIERUNGSBEZIRK (RB) REGION (RG) STADTKREIS (SKR) LANDKREIS (LKR) GEMEINDE	LANDWIRTSCHAFTL. GEN.FLAECHEN		LANDWIRTSCHAFTL. BETRIEBE (AB 1,0 HA)			---- RINDERHALTUNG ----			---- SCHWEINEHALTUNG ----		
		INS GESAMT	VERAEN DERUNG	LANDWIRT SCHAFTL BETR	VERAEN DERUNG	DURCH SCHNITTL BETR	RINDER HALTER	RINDERBESTAND	VERAEN DERUNG	SCHWEINE HALTER	SCHWEINEBESTAND	VERAEN DERUNG
		IN HA	IN % 1980/ 1977	INSJES 1980	IN % 1980/ 1977	GROESSE HA LF 1980	GESAMT 1980	GESAMT 1980	IN % 1980/ 1977	GESAMT 1980	GESAMT 1980	IN % 1980/ 1977
		1980	1977	1980	1977	1980	1980	1980	1977	1980	1980	1977
NOCH LKR ALB-DONAU-KREIS												
425084	NELLINGEN	2427	-1.8	124	-7.5	19.4	96	2578	-1.5	105	5506	10.8
425085	NERENSTETTEN	648	1.8	29	0.0	21.8	29	1199	16.7	29	2255	42.8
425088	OBERSCHINGEN	621	0.1	42	-4.5	14.4	17	305	-15.7	43	4434	15.8
425090	OBERMARCHTAL	1583	-0.2	97	-3.0	16.3	86	3161	10.6	93	4825	5.4
425091	OBERSTADION	1272	-4.7	108	-15.0	11.6	76	1878	-1.6	111	5119	9.7
425092	UELLINGEN	602	0.7	35	0.0	17.1	33	937	11.9	35	2137	-3.0
425093	UEPFINGEN	471	-8.4	34	-19.0	13.8	23	525	-15.3	39	2135	6.7
425097	RAMMINGEN	874	-1.5	50	-7.4	17.2	43	1283	5.7	53	1426	-20.5
425098	RECHTENSTEIN	164	-0.7	14	-6.7	11.5	8	139	-10.9	12	462	7.9
425104	RUTTENACKER	756	-1.5	59	0.0	11.7	42	1000	1.2	62	1586	5.4
425108	SCHELKLINGEN,STADT	3235	-1.0	225	-3.4	13.9	187	4358	5.2	199	5381	-6.7
425110	SCHNUEPFLINGEN	667	-2.1	60	-6.3	10.9	55	1292	6.4	61	2142	0.8
425112	SETZINGEN	531	0.7	38	-9.5	13.9	30	725	6.5	36	1116	-3.5
425136	STAIG	997	-2.3	70	-19.5	13.6	46	1460	9.9	70	2835	-9.9
425123	UNTERMARCHTAL	366	-3.3	16	-20.0	22.6	10	353	-12.4	16	1144	3.6
425124	UNTERSTADION	549	0.2	40	-4.8	13.7	26	786	9.6	39	3211	24.1
425125	UNTERWACHINGEN	211	-1.3	17	0.0	12.4	14	404	-8.4	17	1366	26.8
425130	WEIDENSTETTEN	864	1.9	49	-7.5	17.0	41	1351	3.1	43	1827	2.5
425134	WESTERHEIM	1810	7.5	127	-8.6	12.9	86	1623	1.6	111	1645	-1.8
425135	WESTERSTETTEN	831	7.0	38	-7.3	20.1	31	1174	-0.6	36	1468	-12.0
426	LKR BIBERACH	87462	-0.7	5717	-7.6	14.9	4572	149155	2.2	5201	158965	-1.5
426001	ACHSTETTEN	2095	-1.6	142	-4.1	14.6	102	3532	6.6	135	4764	-5.0
426005	ALLESCHAUEN	625	-0.2	50	-2.0	12.3	35	964	4.1	49	2696	27.0
426006	ALLMANNWEILER	350	-0.2	25	-3.8	13.9	17	444	-7.3	20	774	65.4
426008	ALTHEIM	1237	-2.6	81	-9.0	15.2	52	1070	-5.9	82	3947	2.7
426011	ATTENWEILER	2186	1.0	163	-3.6	13.4	121	3741	1.9	157	6004	-3.2
426013	BAD BUCHAU,STADT	1012	-0.2	58	-15.9	16.2	45	1357	3.1	50	1176	5.0
426014	BAD SCHUSSENRIED,STADT	3486	0.3	197	-5.7	17.5	172	6483	1.7	148	2434	-17.5
426019	BERKHEIM	1733	-1.4	92	-4.2	18.8	85	3492	0.6	64	2516	56.7
426020	BETZENWEILER	928	0.2	63	-3.1	14.5	45	1572	-4.8	65	2869	3.1
426021	BIBERACH A.O.RISZ,ST.	4365	2.3	235	-7.8	18.1	211	7169	1.1	222	5706	0.5
426028	BURGRIEDEN	1382	-0.6	94	-7.8	13.9	65	2123	9.8	90	3813	2.7
426031	DETTINGEN AN DER ILLER	936	-1.5	67	-10.7	12.8	66	2010	11.3	53	906	-16.0
426035	DUEKMENTINGEN	1632	-1.3	114	-5.8	14.0	81	2155	-6.3	110	4738	-4.9
426036	DUERNAU	513	-4.4	26	-7.1	19.5	22	762	-9.4	28	3083	95.6
426038	EBERHARDZELL	4129	0.0	246	-6.8	16.6	214	9299	1.3	194	2951	-13.7
426043	ERLENMOOS	1530	-0.3	102	-5.6	14.9	90	3153	0.7	99	1344	-12.6
426044	EROLZHEIM	1550	0.6	102	-5.6	14.4	85	2738	6.4	89	3096	-0.3
426045	ERTINGEN	2531	-1.6	192	-5.4	12.3	134	2704	1.5	187	7169	-4.8
426135	GUTENZELL-HUERBEL	1657	-0.8	96	-4.0	17.0	90	3255	4.1	94	2032	-10.5
426058	HOCHDORF	1560	5.0	74	-7.5	19.0	64	2840	-5.4	61	376	-23.2
426062	INGOLDINGEN	2921	-1.1	153	-8.9	18.7	142	6256	4.0	142	2396	-2.7
426064	KANZACH	497	0.6	29	-6.5	16.9	26	983	3.8	25	687	-16.4
426065	KIRCHBERG AN DER ILLER	862	0.7	56	-1.8	14.7	48	1611	6.8	42	1895	4.4
426066	KIRCHDORF AN DER ILLER	1793	-1.9	91	-9.9	19.6	77	3346	3.9	71	2947	-2.7
426067	LANGENENSLINGEN	4521	0.4	262	-6.4	16.9	203	4690	0.6	240	9337	7.7
426070	LAUPHEIM,STADT	3779	-4.1	277	-10.6	13.2	158	4389	-3.8	268	11610	6.1
426071	MASELHEIM	2381	-1.8	182	-7.1	12.7	145	4207	0.4	169	2723	-14.0
426073	MIETINGEN	1761	0.4	154	-6.7	11.1	122	3243	9.7	149	2690	-13.7
426074	MITTELBIBERACH	1497	-1.4	81	-12.9	17.9	74	2560	5.7	75	1160	-6.9
426078	MOOSBURG	180	-3.6	14	-6.7	12.7	10	226	-3.0	14	409	4.1
426087	OCHSENHAUSEN,STADT	3839	-0.8	250	-6.7	15.2	229	8132	5.2	209	3587	-13.7
426090	OGGELSHAUSEN	735	-1.3	47	-11.3	14.7	37	1044	0.2	45	1340	-12.6
426097	RIEDLINGEN,STADT	3741	-1.2	269	-9.1	13.5	196	4706	-2.3	262	10910	-4.6
426100	ROT AN DER ROT	3826	-0.2	262	-7.7	14.5	253	9381	5.8	174	1464	-30.0
426134	SCHEMERHOFEN	3645	-0.7	258	-11.6	13.7	180	6609	4.2	278	8659	-5.2
426108	SCHWENDI	2733	-1.5	238	-7.4	11.0	167	3844	2.9	220	5761	-10.4
426109	SEEKIRCH	379	0.0	21	-4.5	17.7	12	523	5.9	25	1854	1.7
426113	STEINHAUSEN A.O.ROTTUM	2110	-1.0	153	-8.4	13.6	143	4381	4.0	131	1241	-3.9
426117	TANNHEIM	1286	-3.4	66	-8.3	19.4	55	2481	7.9	46	781	6.7
426118	TIEFENBACH	496	-11.9	43	-14.0	11.4	32	808	-14.0	46	1440	-3.0
426120	UMMENDORF	1217	2.3	69	-6.8	16.9	56	2212	6.1	57	560	-28.2
426121	UNLINGEN	1791	-0.4	134	-6.3	13.1	97	3008	1.7	133	5617	-8.4
426124	UTTENWEILER	3693	-0.2	244	-8.3	14.9	195	5839	0.1	242	12822	6.0
426125	WAIN	930	-1.7	62	-6.1	14.7	44	1311	-1.2	55	3432	15.2
426128	WARTHAUSEN	1411	-2.5	83	-10.8	16.5	75	2502	-2.9	86	1249	-15.1

GE BIETS STAND 1.1.80	LAND REGIERUNGSBEZIRK (RB) REGION (RG) STADTKREIS (SKR) LANDKREIS (LKR) GEMEINDE	LANDWIRTSCHAFTL. GEN.FLAECHEN		LANDWIRTSCHAFTL. BETRIEBE (AB 1,0 HA)			---- RINDERHALTUNG ----			---- SCHWEINEHALTUNG ----		
		INS GESAMT	VERAEN DERUNG	LANDWIRT SCHAFTL BETR	VERAEN DERUNG	DURCH SCHNITTL BETR	RINDER HALTER	RINDERBESTAND	VERAEN DERUNG	SCHWEINE HALTER	SCHWEINEBESTAND	VERAEN DERUNG
		IN HA	IN %	INSGES	IN %	GROSSE HA LF	GESAMT	GESAMT	IN %	GESAMT	GESAMT	IN %
		1980	1977	1980	1977	1980	1980	1980	1980/	1980	1980	1980/
R E G I O N B O D E N S E E - O B E R S C H W A B E N												
43	RG BODENSEE-OBERSCHW.	200457	-1.0	13679	-6.8	14.2	10911	325781	2.3	9423	208092	-5.5
435	LKR BODENSEE-KREIS	38947	-1.0	3238	-5.6	11.5	2117	49198	1.0	1917	35780	-2.1
435005	BERMATINGEN	963	-1.1	90	-4.3	10.3	48	1020	3.1	60	1443	-10.0
435010	DAISENDORF	139	7.0	10	-16.7	13.7	6	204	4.6	7	92	-35.2
435067	DEGGENHAUSERTAL	3611	-0.6	307	-5.2	11.6	232	4814	0.3	234	5165	-4.6
435013	ERISKIRCH	721	-4.0	46	-20.7	12.0	30	774	-10.4	24	49	-39.8
435015	FRICKINGEN	1878	0.1	125	-10.1	14.6	86	1953	0.5	93	2075	-5.4
435016	FRIEDRICHSHAFEN,STADT	4339	1.4	341	-2.6	11.7	221	5495	-1.7	168	1195	-25.2
435018	HAGNAU AM BODENSEE	249	-0.7	52	0.0	4.5	1	59	25.5	8	25	-53.7
435020	HEILIGENBERG	2116	1.7	141	-2.1	14.7	107	2596	5.2	117	1696	-16.2
435024	IMMENSTADT	556	-3.3	65	-14.5	7.0	10	100	-42.2	34	229	-34.2
435029	KRESSBRUNN AM BODENSEE	1260	-6.9	155	-10.9	8.1	104	2046	-2.1	53	113	-21.5
435030	LANGENARGEN	601	-3.0	63	-6.0	9.3	25	416	-18.8	20	63	-54.3
435034	MARKDORF,STADT	2180	-0.1	181	-4.7	11.4	111	2562	3.8	108	2349	-6.6
435035	MECKENBEUREN	2239	1.9	192	-5.9	11.5	123	3211	-4.2	89	909	1.8
435036	MEERSBURG,STADT	587	-1.4	47	-9.6	10.6	19	383	-17.3	23	243	-28.3
435042	NEUKIRCH	1798	-1.0	152	-6.2	11.4	148	3565	4.7	110	697	9.1
435045	OBERTOURINGEN	1335	-6.9	130	-6.5	10.2	82	1784	-9.5	70	1320	27.2
435047	OWINGEN	1998	-0.7	130	-5.1	15.0	96	2701	9.8	93	3980	-3.0
435052	SALEM	3791	-1.1	256	-6.6	14.3	157	4179	8.8	216	7241	9.1
435053	SIPPLINGEN	212	10.5	29	20.8	4.1	6	62	-10.1	17	41	-66.4
435054	STETTEN	251	0.3	31	0.0	7.5	7	151	-12.7	16	147	-13.0
435057	TETTING,STADT	4301	-3.3	418	-4.6	10.1	315	6649	-0.1	167	652	-27.8
435059	UEBERLINGEN,STADT	3125	-2.4	232	-3.7	13.2	158	3907	4.4	162	5358	7.1
435066	UHLINGEN-MUEHLHOFEN	697	2.9	45	-4.3	12.9	25	567	23.0	28	698	69.4
436	LKR RAVENSBURG	99511	-1.0	6206	-6.4	15.6	5584	200823	3.6	3849	74253	-8.3
436001	ACHBERG	851	-11.4	55	-5.2	15.3	50	1812	6.3	24	288	-80.2
436003	AICHSTETTEN	1807	-0.4	101	-4.7	17.6	99	4797	6.9	47	327	-45.8
436004	AITRACH	916	-0.5	59	-7.8	15.0	48	2131	11.0	18	58	-53.2
436005	ALTSHAUSEN	1091	0.7	57	-12.3	17.9	33	1321	11.2	39	1080	-39.1
436006	AMTZELL	2444	-0.7	154	-6.7	15.6	146	5269	1.4	120	2352	-18.9
436094	ARGENBUEHL	5282	0.8	389	-4.2	13.3	383	11478	3.1	179	1352	-31.7
436008	AULENDORF,STADT	2956	-5.8	153	-12.6	18.9	126	4630	-3.2	110	3224	1.2
436009	BAD WALDSEE,STADT	6302	-2.0	347	-9.6	17.7	335	14528	7.0	242	3781	-27.3
436010	BAD WURZACH,STADT	11304	-0.9	628	-9.1	17.8	617	26997	6.8	400	3300	-12.9
436011	BAIENFURT	869	0.5	49	-2.0	17.2	40	1502	14.7	31	268	-37.8
436012	BAINDT	1017	0.8	51	-12.1	17.3	50	1811	8.4	38	1274	93.0
436013	BERG	1974	-0.4	116	0.0	16.9	93	3205	-1.1	60	994	-4.0
436014	BERGATREUTE	1642	-1.1	115	-4.2	14.1	105	3856	7.8	81	1651	-5.9
436018	BUDNEGG	1923	1.6	144	-4.6	13.0	121	3403	-2.5	93	1323	-16.6
436019	BOMS	706	-0.1	42	-8.7	16.0	38	1180	0.8	26	1564	30.9
436024	EBENWEILER	621	0.1	40	0.0	15.0	26	949	6.2	27	388	-33.8
436093	EBERSBACH-MUSBACH	1955	-0.1	109	-6.8	17.8	85	3065	0.5	84	2920	-20.8
436027	EICHSTEGEN	963	1.3	57	-3.4	16.7	48	1628	1.6	41	914	-15.8
436032	FLEISCHWANGEN	442	1.5	36	2.9	11.9	28	676	-5.3	30	1056	10.2
436096	FRONREUTE	3147	-1.4	171	-3.9	18.2	149	5410	2.8	132	4709	-5.1
436039	GRUENKRAUT	1265	-2.5	87	-5.4	14.1	78	2155	-1.6	48	1943	5.1
436040	GUGGENHAUSEN	507	1.8	33	-2.9	15.3	27	1115	14.0	23	643	-7.5
436095	HORGENZELL	4015	-0.7	293	-4.2	13.5	247	7427	6.5	219	6195	1.2
436047	HOSZKIRCH	806	-1.6	45	-8.2	17.8	36	1265	8.7	34	721	-14.2
436049	ISNY IM ALLGAEU,STADT	3919	-0.9	223	-9.7	17.2	200	7274	1.4	95	2148	-5.6
436052	KISZLEGG	6189	-0.8	352	-12.2	16.8	341	13887	2.2	210	3196	-14.0
436053	KOENIGSGEGGWALD	512	-3.5	13	0.0	38.7	7	271	-12.6	11	1593	-5.0
436055	LEUTKIRCH I. ALLGAEU,ST	10854	-0.4	676	-4.1	15.7	646	24885	4.4	320	2642	-33.2
436064	RAVENSBURG,STADT	5691	-0.7	376	-4.1	14.4	287	8982	0.1	225	5020	17.8
436067	RIEDHAUSEN	651	1.8	44	-4.3	14.4	36	1136	1.1	36	1632	29.5
436069	SCHLIER	1658	-2.1	126	-2.3	12.9	108	3086	0.2	85	984	-8.5
436077	UNTERMALDHAUSEN	404	2.8	22	-4.3	18.3	17	628	-11.4	18	1337	79.0
436078	VOGT	1266	-3.6	126	-4.5	9.1	95	2390	3.7	62	331	-35.7
436079	WALDBURG	1247	-5.1	117	-4.9	10.5	101	2233	-4.2	92	829	-13.3
436081	WANGEN I. ALLGAEU,STADT	6838	-0.1	450	-4.5	14.8	415	14429	1.0	279	8199	14.0
436082	WEINGARTEN,STADT	367	-5.5	20	-9.1	17.2	14	559	4.3	5	308	-21.8
436083	WILHELMSDOORF	2090	0.7	126	-6.7	16.0	111	3666	10.4	112	2845	-11.1
436085	WOLFEGG	1814	-2.9	108	-10.0	15.5	103	3517	-1.2	77	477	-47.6
436087	WOLPERTSWENDE	1206	-1.2	96	-10.3	12.2	95	2270	4.8	77	1287	2.1

GE BIETS STAND 1.1.80	LAND REGIERUNGSBEZIRK (RB) REGION (RG) STADTKREIS (SKR) LANDKREIS (LKR) GEMEINDE	LANDWIRTSCHAFTL. GEN.FLÄCHE		LANDWIRTSCHAFTL. BETRIEBE (AB 1,0 HA)		---- RINDERHALTUNG ----			---- SCHWEINEHALTUNG ----		
		INS GESAMT IN HA 1980	VERÄEN DERUNG IN % 1980/ 1977	LANDWIRT SCHAFTL BETR INSGES 1980	VERÄEN DERUNG IN % 1980/ 1977	DURCH SCHNITTL BETR GROSSE HA LF 1980	RINDER HALTER INS GESAMT 1980	RINDERBESTAND VERÄEN DERUNG IN % 1980/ 1977	SCHWEINE HALTER INS GESAMT 1980	SCHWEINEBESTAND VERÄEN DERUNG IN % 1980/ 1977	

437	LKR SIGMARINGEN	61999	-1.0	4235	-8.2	14.2	3210	75760	-0.1	3657	98059	-4.5
437005	BEURON	603	1.8	19	-24.0	28.8	15	728	9.3	12	422	-12.8
437008	BINGEN	1253	-2.9	87	-2.2	14.1	63	1209	-7.4	79	2414	4.6
437031	GAMMERTINGEN,STADT	2838	-2.3	150	-10.2	18.3	105	2336	-3.1	127	3808	-3.6
437044	HERBERTINGEN	2864	-1.1	201	-10.3	14.0	139	3684	-1.9	191	6004	-3.1
437124	HERDWANGEN-SCHOENACH	2458	-2.1	156	-7.7	15.3	118	3453	-0.4	115	3270	-17.0
437047	HETTINGEN,STADT	2447	0.6	132	-3.6	18.4	98	2538	1.5	111	2971	-9.1
437053	HOHENTENGEN	2721	-1.1	213	-9.4	12.4	169	3847	5.3	188	5117	-7.9
437056	ILLMENSEE	1698	-3.1	106	-7.8	16.2	95	2374	3.8	92	2602	-2.7
437059	INZIGKOFEN	1628	-0.9	102	-6.4	15.9	71	1617	-7.0	92	2514	-5.7
437065	KRAUCHENWIES	2265	-1.6	183	-10.3	12.1	132	2793	4.1	171	3430	-13.8
437072	LEIBERTINGEN	2321	-2.3	205	-3.8	11.2	144	2238	0.9	193	4534	-12.8
437076	MENGEN,STADT	2938	-1.2	227	-7.3	12.5	173	3671	-0.2	192	4627	-2.9
437078	MESZKIRCH,STADT	3829	0.4	282	-9.0	13.0	215	4614	5.2	269	7188	-7.4
437082	NEUFRA	1162	-1.8	73	-36.5	13.7	30	836	3.6	41	291	-2.0
437086	OSTRACH	5973	0.4	316	-9.2	18.6	267	8546	-2.3	265	9485	8.8
437088	PFULLENDORF,STADT	4687	-0.2	289	-3.7	16.0	237	6222	0.0	252	7159	-8.0
437123	SAULDOORF	3442	-1.0	257	-7.9	13.2	229	5165	-1.1	228	4932	-3.6
437100	SAULGAU,STADT	6638	-1.4	450	-6.8	14.5	330	9603	0.8	396	15628	2.4
437101	SCHEER,STADT	786	-0.9	76	-5.0	9.4	56	850	0.2	71	753	-14.7
437102	SCHWENNINGEN	1082	1.0	112	-3.4	8.0	75	830	-2.7	84	689	-19.6
437104	SIGMARINGEN,STADT	1909	-1.1	137	-9.9	13.0	88	1555	-6.6	100	1418	0.5
437105	SIGMARINGENDORF	459	-2.8	34	0.0	12.4	24	439	6.6	29	343	-15.7
437107	STETTEN A.KALTEN MARKT	2110	-1.9	149	-9.1	13.0	116	1865	-3.3	127	3110	-1.3
437114	VERINGENSTADT,STADT	1223	-0.6	79	-10.2	15.0	55	1100	-0.7	58	974	-13.7
437118	WALD	2665	-0.9	200	-5.2	13.1	166	3647	-3.0	174	4376	-10.9

Entwicklung der landwirtschaftlichen Betriebe (ab 1,0 ha) 1977 bis 1980

Zunahme in %



Abnahme in %



bis unter 4%



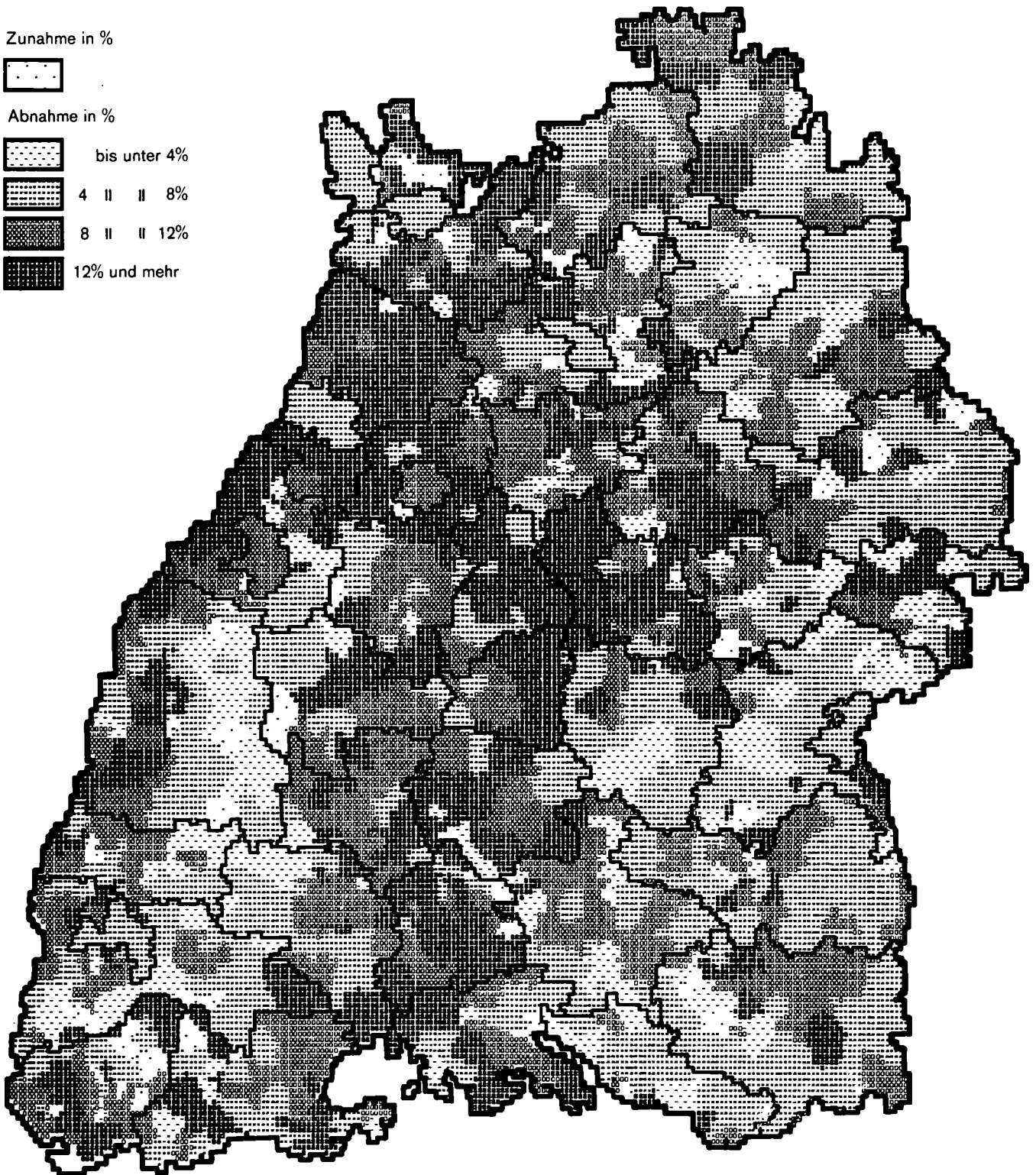
4 || || 8%



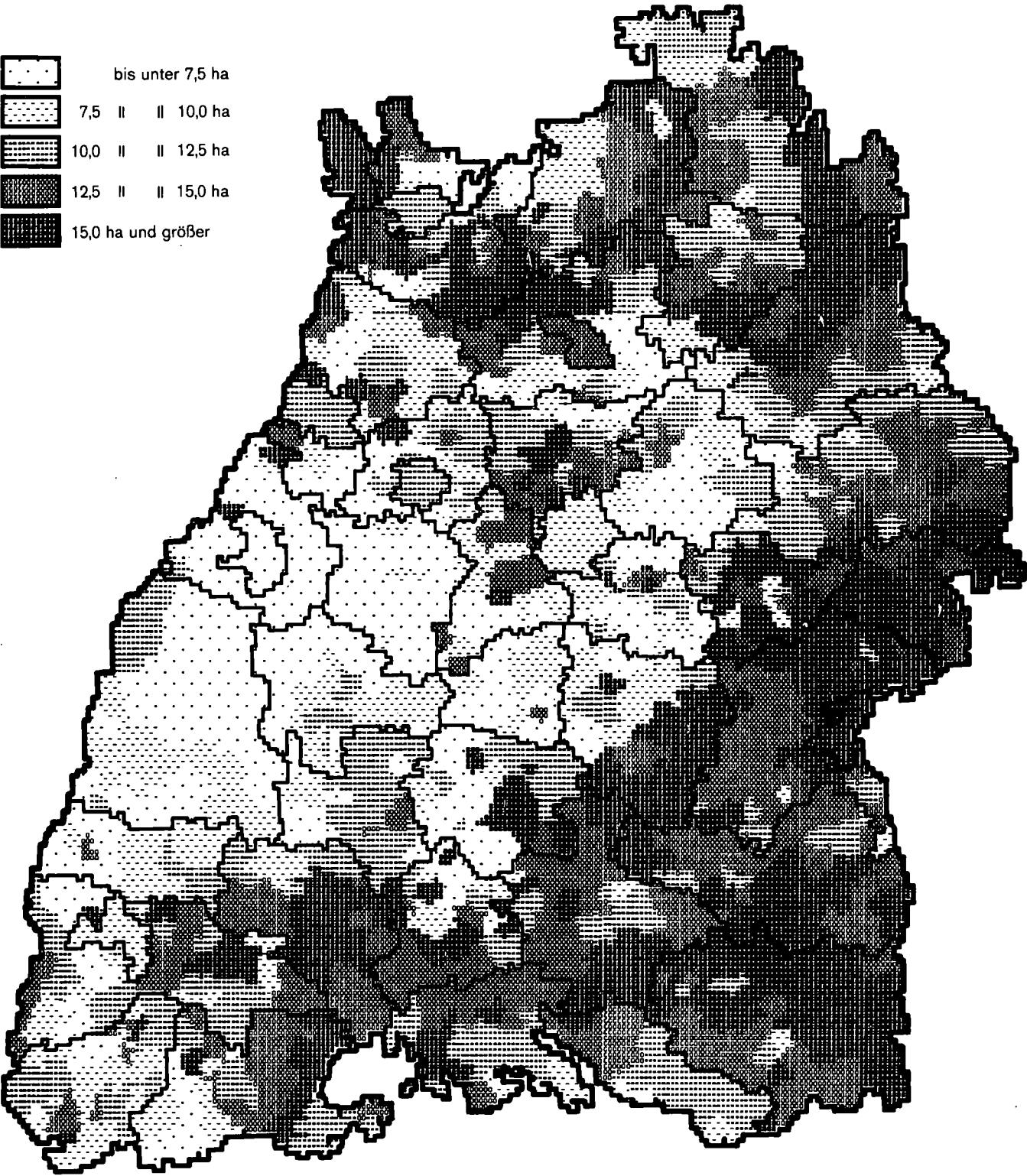
8 || || 12%



12% und mehr



Durchschnittliche Betriebsgröße 1980 (landwirtschaftliche Betriebe ab 1,0 ha)



Bergbau und Verarbeitendes Gewerbe

5. Bergbau und Verarbeitendes Gewerbe 1978/80

GE BIETS STAND 1.1.80	LAND REGIERUNGSBEZIRK (RB) REGION (RG) STADTKREIS (SKR) LANDKREIS (LKR) GEMEINDE	----- BETRIEBE -----		----- BESCHAEFTIGTE -----			----- BESCHAEFTIGTEN DICHTEN -----		
		SEPT. 1978	SEPT. 1980	INS GESAMT	DAVON ARBEITER	ANGE STELLE	INS GESAMT	DAVON ARBEITER	ANGE STELLE
				-----	SEPT. 1978	-----	-----	SEPT. 1980	-----
	LD BADEN-WUERTTEMBERG	10495	10389	1458636	1018105	440531	1502415	1041192	461223
	REGIERUNGSBEZIRK STUTTGART								
1	RB STUTTGART	3767	3671	617860	421138	196722	638102	432287	205815
	REGION MITTLERER NECKAR								
11	RG MITTLERER NECKAR	2449	2348	445766	293823	151943	460587	301284	159303
111	SKR STUTTGART	445	404	129513	73068	56445	133413	73921	59492
111000	STUTTGART, L.-HAUPTST.	445	404	129513	73068	56445	133413	73921	59492
115	LKR BOEBLINGEN	265	263	69188	50083	19105	74511	53763	20748
115001	AIDLINGEN	0	1
115002	ALTDORF	1	1
115003	BOEBLINGEN, STADT	30	31	4431	2125	2306	4851	2251	2600
115004	BONDORF	5	4	172	159	13	177	161	16
115010	DECKENPFORNN	1	1
115013	EHNINGEN	8	8	338	250	88	385	291	94
115015	GAERTRINGEN	5	5	296	198	98	300	196	104
115016	GAUFELDEN	1	1
115054	GRAFENAU	2	2
115021	HEPPENBERG, STADT	25	25	1672	1204	468	1858	1377	481
115022	HILDRIZHAUSEN	2	2
115024	HOLZGERLINGEN	8	6	483	329	154	444	292	152
115053	JETTINGEN	4	5	311	268	43	382	307	75
115028	LEONBERG, STADT	36	38	5481	3601	1880	5540	3601	1939
115029	MAGSTADT	16	13	922	625	297	923	650	273
115034	MOETZINGEN	4	4	296	268	28	376	346	30
115037	MUFRINGEN	4	2	145	104	41	.	.	.
115041	NENNINGEN	16	17	1711	1349	362	1927	1520	407
115042	RUTESHEIM	5	5	1754	1381	373	1734	1547	187
115044	SCHUENAU	10	11	1147	712	435	1250	804	446
115045	SINDELINGEN, STADT	45	43	44980	34343	10637	48705	36878	11827
115046	STEINENBRONN	6	6	425	331	94	452	349	103
115048	WALDENBUCH, STADT	7	6	1134	794	340	1212	879	333
115050	WEIL DER STADT, STADT	15	16	1418	887	531	1531	952	579
115051	WEIL IM SCHOENBUCH	5	6	604	421	183	651	429	222
115052	WEISSACH	4	4	1130	468	662	1295	534	761
116	LKR ESSLINGEN	553	536	86520	59246	27274	89482	60950	28532
116081	AICHTAL, STADT	3	5	128	104	24	409	241	168
116076	AICHWALD	6	5	368	268	100	381	282	99
116004	ALTBACH	7	6	724	515	209	850	624	226
116005	ALTDORF	0	0
116006	ALTENRIET	1	1
116007	BALTMANNSEILER	4	4	219	172	47	217	165	52
116008	BEMPFLINGEN	6	6	407	335	72	398	315	83
116011	BEUREN	3	4	438	299	139	486	321	165
116012	BISSINGEN AN DER TECK	4	4	486	393	93	456	366	90
116014	DEIZISAU	16	17	1368	1081	287	1502	1182	320
116015	DENKENDORF	8	8	297	205	92	307	235	72
116016	DETTINGEN UNTER TECK	12	11	890	716	174	935	735	200
116018	ERKENBRECHTSEILER	2	2
116019	ESSLINGEN A. NECKAR, ST.	101	94	25738	16979	8759	26148	17248	8900
116077	FILDERSTADT, STADT	31	30	3500	2140	1360	3472	2080	1392
116020	FRICKENHAUSEN	18	18	1713	1249	464	1909	1394	515
116022	GROSZ BETTLINGEN	3	3	408	334	74	456	378	78
116027	HOCHDORF	2	3	.	.	.	86	67	19
116029	HOLZMADEN	3	2	106	92	14	.	.	.
116033	KIRCHHEIM U. TECK, STADT	51	48	8803	6193	2610	9187	6231	2956
116035	KOENGEN	9	9	1444	949	495	1394	932	462
116036	KOHLBERG	3	3	139	86	53	143	82	61
116078	LEINFELD, -ECHTERD., ST.	42	43	6442	4290	2152	7030	4818	2212
116079	LENNINGEN	12	13	1789	1483	306	1950	1603	347
116037	LICHTENWALD	0	0

1) BETRIEBE VON UNTERNEHMEN MIT IM ALLGEMEINEN 20 UND MEHR BESCHAEFTIGTEN (EINSCHLIESSLICH HANDWERK)

GE BIETS STAND 1.1.80	LAND REGIERUNGSBEZIRK (RB) REGION (RG) STADTKREIS (SKR) LANDKREIS (LKR) GEMEINDE	----- BETRIEBE -----		----- BESCHAEFTIGTE -----						BESCHAEFTIGTEN DICHTEN SEPT. 1980
		SEPT. 1978	SEPT. 1980	INS GESAMT	DAVON ARBEITER	ANGE STELLE	INS GESAMT	DAVON ARBEITER	ANGE STELLE	
				-----	-----	-----	-----	-----	-----	
NOCH LKR ESSLINGEN										
116041	NECKARTAILFINGEN	5	5	321	219	102	337	227	110	103.8
116042	NECKARTENZLINGEN	3	2	1554	1314	240
116043	NEIDLINGEN	1	1
116046	NEUFFEN,STADT	8	7	978	546	432	926	518	408	186.7
116047	NEUHAUSEN A.D.FILDERN	5	5	1708	985	723	1777	1020	757	179.1
116048	NOTZINGEN	1	0
116049	NUERTINGEN,STADT	42	42	8252	5842	2410	7966	5574	2392	224.3
116050	OBERBOIHINGEN	3	3	714	351	363	664	352	312	169.6
116053	OHMDEN	1	1
116080	USTFILDERN,STADT	43	45	3508	2150	1358	3870	2303	1567	134.6
116054	OWEN,STADT	5	5	529	326	203	523	336	187	178.3
116056	PLOCHINGEN,STADT	21	18	2872	2119	753	2924	2117	807	229.2
116058	REICHENBACH A.D.FILS	12	11	2630	1767	863	2751	1824	927	377.9
116063	SCHLAITDORF	1	2
116068	UNTERENSINGEN	8	7	402	291	111	444	307	137	109.7
116070	WEILHEIM A.D.TECK,ST.	18	14	1761	1275	486	1726	1283	443	213.1
116071	WENDLINGEN A.NECKAR,ST	15	16	2420	1664	756	2377	1605	772	162.0
116072	WERNAU(NECKAR),STADT	11	10	2321	1695	626	2472	1815	657	202.6
116073	WOLFSCHLUGEN	3	3	494	284	210	559	321	238	114.6
117	LKR GOEPPINGEN	314	294	42930	30639	12291	43965	31363	12602	190.2
117001	ADELBERG	2	2
117002	AICHELBURG	1	1
117003	ALBERSHAUSEN	5	4	217	163	54	187	142	45	51.1
117006	BAD DITZENBACH	7	5	564	454	110	526	427	99	176.2
117007	BAD UEBERKINGEN	2	2
117009	BIRENBACH	0	0
117010	BOEHMENKIRCH	8	6	386	341	45	411	364	47	90.5
117011	BOERTLINGEN	0	0
117012	BOLL	4	4	294	157	137	295	147	148	72.4
117014	DEGGINGEN	7	7	508	429	79	456	381	75	79.5
117015	DONZDORF,STADT	11	10	1299	1066	233	1293	1051	242	117.1
117016	DRACKENSTEIN	1	1
117017	DUERNAU	1	1
117018	EBERSBACH A.D.FILS,ST.	17	17	3297	2430	867	3473	2586	887	247.2
117019	EISLINGEN/FILS,STADT	38	36	4979	3177	1802	4975	3172	1803	272.9
117020	ESCHENBACH	0	0
117023	GAMMELSHAUSEN	0	0
117024	GEISLINGEN A.D.ST.,ST.	32	31	8085	5561	2524	8530	5919	2611	310.7
117025	GINGEN AN DER FILS	5	4	404	304	100	390	290	100	94.2
117026	GOEPPINGEN,STADT	77	73	11864	8486	3378	11977	8527	3450	223.7
117028	GRUBINGEN	2	2
117029	HATTENHOFEN	5	5	215	181	34	247	207	40	95.5
117030	HEININGEN	5	5	219	144	75	226	152	74	47.9
117031	HOHENSTADT	0	0
117033	KUCHEN	5	5	616	385	231	625	331	294	114.0
117061	LAUTERSTEIN,STADT	3	2	52	38	14
117035	MUEHLHAUSEN IM TAELE	2	2
117037	OTTENBACH	1	0
117038	RECHBERGHAUSEN	4	3	110	84	26	104	81	23	20.6
117042	SALACH	11	12	1899	1392	507	1986	1464	522	310.9
117043	SCHLAT	0	0
117044	SCHLIERBACH	9	8	424	305	119	449	313	136	128.5
117049	SUESZEN	21	19	2806	2086	720	2946	2227	719	355.5
117051	UHINGEN	18	17	2071	1454	617	2144	1498	646	181.6
117053	WAESCHENBEUREN	0	0
117055	WANGEN	3	3	207	169	38	204	171	33	68.7
117058	WIESENSTEIG,STADT	3	3	651	453	198	673	468	205	262.0
117060	ZELL UNTER AICHELBURG	4	4	200	116	84	178	116	62	86.2
118	LKR LUDWIGSBURG	471	454	63519	43446	20073	64139	43372	20767	147.4
118001	AFFALTERBACH	4	3	172	120	52	169	139	30	43.3
118003	ASPERG,STADT	14	16	1031	759	272	1097	797	300	96.1
118006	BENNINGEN AM NECKAR	4	4	224	170	54	232	169	63	51.6
118007	BESIGHEIM,STADT	10	10	1865	1462	403	1973	1528	445	235.4
118079	BIETIGHM.-BISSINGEN,ST	49	46	11624	8474	3150	11442	8307	3135	332.0
118010	BOENNIGHEIM,STADT	10	10	1081	746	335	1143	763	380	183.4
118011	DITZINGEN,STADT	26	28	3047	1875	1172	3179	1969	1210	140.9
118012	EBERDINGEN	6	6	378	308	70	400	318	82	75.6
118014	ERDMANNHAUSEN	4	4	211	135	76	217	145	72	53.8
118015	ERLIGHEIM	1	2

1) BETRIEBE VON UNTERNEHMEN MIT IM ALLGEMEINEN 20 UND MEHR BESCHAEFTIGTEN (EINSCHLIESSLICH HANDWERK)

Noch: 5. Bergbau und Verarbeitendes Gewerbe 1978/80

GE BETRIEBS STAND 1.1.80	LAND REGIERUNGSBEZIRK (RB) REGION (RG) STADTKREIS (SKR) LANDKREIS (LKR) GEMEINDE	----- BETRIEBE -----		----- BESCHAEFTIGTE -----						BESCHAEFTIGTE ZAHLEN SEPT.1980
		SEPT.1978	SEPT.1980	INS GESAMT	DARVON ARBEITER	ANGE STELLTE	INS GESAMT	DARVON ARBEITER	ANGE STELLTE	
NOCH LKR LUDWIGSBURG										
118078	FREIBERG AM NECKAR	19	15	928	686	242	935	699	236	69.9
118016	FREUDENTAL	0	0
118018	GEMMIGHEIM	6	6	520	402	118	543	402	141	161.2
118019	GERLINGEN,STADT	19	18	2901	1157	1744	2789	1058	1731	153.2
118021	GROSZBOTTWAR,STADT	6	7	584	465	119	619	482	137	91.7
118027	HEMMINGEN	6	7	427	314	113	495	361	134	68.8
118028	HESSIGHEIM	0	0
118077	INGERSHEIM	2	3	.	.	.	253	186	67	51.4
118040	KIRCHHEIM AM NECKAR	7	7	618	474	144	605	454	151	142.8
118080	KORN TAL-MUENCHINGEN,ST	23	24	2358	1179	1179	2394	1278	1116	140.2
118046	KORNWESTHEIM,STADT	19	19	5079	3247	1832	5042	3234	1808	186.2
118047	LOECHGAU	0	0
118048	LUDWIGSBURG,STADT	81	68	14471	10028	4443	14065	9467	4558	172.7
118049	MARBACH AM NECKAR,ST.	16	15	851	649	202	804	593	211	66.7
118050	MARKGROENINGEN,STADT	15	15	2230	1808	422	2379	1963	416	190.6
118051	MOEGLINGEN	6	5	424	341	83	428	322	106	41.2
118053	MUNDELSHEIM	5	6	107	93	14	105	89	16	37.0
118054	MURR	11	10	598	445	153	583	433	150	137.5
118059	OBERRIEUXINGEN,STADT	2	2
118060	OBERSTENFELD	8	5	1031	837	194	1026	820	206	151.7
118063	PLEIDELSHEIM	7	7	1011	743	268	998	725	273	243.9
118081	REMSECK AM NECKAR	13	13	533	395	138	559	400	159	33.7
118076	SACHSENHEIM,STADT	10	10	1240	1039	201	1233	982	251	89.2
118067	SCHWIEBERDINGEN	5	5	2665	1186	1479	3108	1306	1802	336.9
118068	SERSHEIM	6	6	380	302	78	396	314	82	105.7
118070	STEINHEIM A.D.MURR,ST.	12	13	892	674	218	940	699	241	110.5
118071	TAMM	5	5	466	284	182	480	304	176	58.9
118073	VAIHINGEN A.D.ENZ,ST.	32	32	2704	2038	666	2801	2184	617	122.0
118074	WALHEIM	2	2
119	LKR REMS-MURR-KREIS	401	397	54096	37341	16755	55077	37915	17162	154.5
119001	ALFDORF	9	9	1243	944	299	1355	1014	341	244.1
119003	ALLMERSBACH IM TAL	0	0
119004	ALTHUETTE	0	1
119087	ASPACH	5	7	119	101	18	218	164	54	34.8
119006	AUENWALD	2	2
119008	BACKNANG,STADT	33	35	6942	3761	3181	6875	3720	3155	234.9
119085	BERGLEN	1	2
119018	BURGSTETTEN	2	5	.	.	.	186	158	28	62.8
119020	FELLBACH,STADT	74	73	9015	5511	3504	8932	5627	3305	215.0
119024	GROSZERLACH	2	2
119037	KAISERSBACH	1	1
119093	KERNEN IM REMSTAL	13	12	1546	1099	447	1499	1075	424	105.0
119038	KIRCHBERG AN DER MURR	5	5	362	233	129	383	247	136	116.8
119041	KORB	2	3	.	.	.	612	527	85	63.7
119042	LEUTENBACH	7	6	199	147	52	202	162	40	22.8
119044	MURRHARDT,STADT	17	17	2673	2014	659	2629	1980	649	195.6
119053	OPPENWEILER	6	6	340	266	74	370	289	81	105.8
119055	PLUEDERHAUSEN	13	13	1537	1196	341	1646	1265	381	198.7
119090	REMSHALDEN	18	18	1474	1051	423	1312	925	387	104.4
119061	RUDERSBERG	11	10	1660	1216	444	2026	1466	560	221.1
119067	SCHORNDORF,STADT	42	43	4532	3413	1119	4708	3537	1171	139.4
119068	SCHWAIBHEIM	4	4	896	802	94	932	847	85	117.6
119069	SPIEGELBERG	2	2
119075	SULZBACH AN DER MURR	8	8	380	322	58	416	368	48	87.0
119076	URBACH	11	11	3060	2378	682	3104	2397	707	446.3
119079	WAIBLINGEN,STADT	43	36	6738	4612	2126	6747	4449	2298	149.4
119091	WEINSTADT,STADT	22	22	2749	1784	965	2917	1851	1066	125.0
119083	WEISSACH IM TAL	2	2
119084	WELZHEIM,STADT	6	4	2275	1820	455	2130	1722	408	248.2
119085	WINNENDEN,STADT	31	29	4262	3060	1202	4306	2999	1307	192.7
119086	WINTERBACH	9	9	1007	654	353	1111	713	398	170.9

1) BETRIEBE VON UNTERNEHMEN MIT IM ALLGEMEINEN 20 UND MEHR BESCHAEFTIGTEN (EINSCHLIESSLICH HANDWERK)

Noch: 5. Bergbau und Verarbeitendes Gewerbe 1978/80

GE BIETS STAND 1.1.80	LAND REGIERUNGSBEZIRK (RB) REGION (RG) STADTKREIS (SKR) LANDKREIS (LKR) GEMEINDE	----- BETRIEBE -----		----- BESCHAEFTIGTE -----						BESCHAEF TIGTEN DICHTEN SEPT. 1980
		SEPT. 1978	SEPT. 1980	INS GESAMT	DAVON ARBEITER	ANGE STELLTE	INS GESAMT	DAVON ARBEITER	ANGE STELLTE	
				-----	-----	-----	-----	-----	-----	
R E G I O N F R A N K E N										
12	RG FRANKEN	860	879	97331	73315	24016	101997	76681	25316	143.2
121	SKR HEILBRONN	134	127	21683	14664	7019	21806	14657	7149	194.7
121000	HEILBRONN,STADT	134	127	21683	14664	7019	21806	14657	7149	194.7
125	LKR HEILBRONN	255	267	31776	25017	6759	33717	26559	7158	138.0
125001	ABSTATT	4	5	254	173	81	291	198	93	125.2
125005	BAD FRIEDRICHSHALL, ST.	14	15	1174	863	311	1588	1230	358	132.3
125006	BAD RAPPENAU,STADT	9	8	679	495	184	708	542	166	51.3
125007	BAD WIMPFEN,STADT	2	3	.	.	.	434	307	127	74.8
125008	BEILSTEIN,STADT	2	3	.	.	.	148	121	27	31.6
125013	BRACKENHEIM,STADT	13	13	1101	836	265	1173	874	299	115.6
125017	CLEEBRONN	4	3	185	156	29	173	149	24	85.2
125021	EBERSTADT	2	2
125024	ELLHOFEN	2	1
125026	EPPINGEN,STADT	21	19	1428	1082	346	1389	1033	356	93.8
125027	ERLENBACH	2	2
125030	FLEIN	4	4	152	97	55	141	84	57	26.3
125034	GEMMINGEN	4	6	198	152	46	247	179	68	61.5
125038	GUEGLINGEN,STADT	5	6	1316	878	438	1519	1046	473	346.3
125039	GUNDELSHEIM,STADT	6	6	719	538	181	676	475	201	107.5
125111	HARDTHAUSEN AM KOCHER	2	2
125046	ILSFELD	9	11	288	220	68	317	242	75	50.3
125047	ITTLINGEN	2	2
125048	JAGSTHAUSEN	3	2	126	104	22
125049	KIRCHARDT	6	8	416	365	51	564	449	65	155.8
125113	LANGENBRETTACH	2	2
125056	LAUFFEN AM NECKAR,ST.	13	13	953	779	174	998	794	204	113.7
125057	LEHRENSTEINSFELD	0	0
125058	LEINGARTEN	9	10	1023	769	254	1087	810	277	146.1
125059	LOEWENSTEIN,STADT	1	1
125061	MASSENACHHAUSEN	3	3	331	294	37	290	257	33	105.0
125063	MOECKMUEHL,STADT	7	7	765	569	196	798	588	210	136.3
125065	NECKARSULM,STADT	16	17	12573	10425	2148	13447	11198	2249	616.7
125066	NECKARWESTHEIM	1	1
125068	NEUDENAU,STADT	4	5	320	276	44	346	306	40	78.7
125069	NEUENSTADT A.KOCHER,ST	8	7	336	227	109	344	229	115	53.2
125074	NORDHEIM	6	6	530	406	124	548	409	139	101.0
125110	OBERSULM	13	14	850	696	154	701	575	126	62.8
125078	OEDHEIM	2	2
125079	OFFENAU	3	3	346	246	100	321	238	83	135.3
125081	PAFFENHOFEN	6	6	331	231	100	378	273	105	193.6
125084	ROIGHEIM	1	1
125086	SCHWAIGERN,STADT	9	11	491	413	78	553	458	95	62.3
125087	SIEGELSBACH	2	2
125094	TALHEIM	4	6	318	253	65	379	299	80	110.9
125096	UNTEREISESHEIM	1	1
125098	UNTERGRUPPENBACH	4	4	185	138	47	174	122	52	26.8
125102	WEINSBERG,STADT	11	11	1295	990	305	1322	985	337	150.0
125103	WIDDERN,STADT	4	3	132	108	24	99	78	21	69.3
125107	WUESTENROT	4	5	212	182	30	229	200	29	42.0
125108	ZABERFELD	5	5	455	404	51	446	394	52	154.2
126	LKR HOHENLOHEKREIS	113	121	13594	10230	3364	14565	10925	3640	173.8
126011	BRETZFELD	6	7	307	278	29	341	305	36	41.0
126020	DOERZBACH	3	4	80	65	15	88	76	12	45.6
126028	FORCHTENBERG,STADT	9	7	642	493	149	628	480	148	169.0
126039	INGELFINGEN,STADT	6	6	655	384	271	826	487	339	157.9
126045	KRAUTHHEIM,STADT	3	4	260	250	10	270	258	12	67.4
126046	KUENZELSAU,STADT	18	17	3511	2514	997	3492	2447	1045	296.0
126047	KUPFERZELL	4	5	173	130	43	216	130	86	55.0
126056	MULFINGEN	2	2
126058	NEUENSTEIN,STADT	7	9	1001	910	91	1400	1248	152	286.2
126060	NIEDERNHALL,STADT	8	9	417	314	103	508	393	115	153.3
126066	OEHRINGEN,STADT	25	27	2989	2328	661	3127	2416	711	193.7
126069	PFEDELBACH	8	8	720	529	191	696	510	186	104.8
126072	SCHOENTAL	9	11	478	431	47	565	516	49	104.4
126085	WALDENBURG,STADT	4	4	281	186	95	308	205	103	132.9
126086	WEISZBACH	1	1

1) BETRIEBE VON UNTERNEHMEN MIT IM ALLGEMEINEN 20 UND MEHR BESCHAEFTIGTEN (EINSCHLIESSLICH HANDWERK)

Noch: 5. Bergbau und Verarbeitendes Gewerbe 1978/80

GE BIEFS STAND 1.1.80	LAND REGIERUNGSBEZIRK (RB) REGION (RG) STADTKREIS (SKR) LANDKREIS (LKR) GEMEINDE	----- BETRIEBE -----		----- BESCHAEFTIGTE -----						BESCHAEF TIGTEN DICHTEN SEPT.1980
		SEPT.1978	SEPT.1980	INS GESAMT	DARON ARBEITER	ANGE STELLTE	INS GESAMT	DARON ARBEITER	ANGE STELLTE	
NOCH LKR HOHENLOHEKREIS										
126094	ZWEIFLINGEN	0	0
127	LKR SCHWAEBISCH HALL	197	201	16153	12485	3668	16806	12947	3859	111.5
127008	BLAUFELDEN	13	13	525	422	103	560	449	111	126.2
127009	BRAUNSBACH	0	0
127012	BUEHLERTANN	1	1
127013	BUEHLERZELL	2	2
127014	CRAILSHEIM,STADT	34	38	3232	2322	910	3584	2576	1008	144.7
127102	FICHTENAU	4	4	188	172	16	184	164	20	38.7
127023	FICHTENBERG	2	4	.	.	.	41	36	5	17.6
127103	FRANKENHARDT	4	3	65	57	8	48	39	9	13.3
127025	GAILDORF,STADT	15	15	2181	1850	331	2411	2039	372	232.2
127032	GERABRONN,STADT	7	7	474	366	108	516	389	127	134.9
127043	ILSHOFEN,STADT	8	11	465	353	112	564	427	137	129.4
127046	KIRCHBERG A.D.JAGST,ST	3	4	122	84	38	123	88	35	36.1
127101	KRESZBERG	2	1
127047	LANGENBURG,STADT	5	5	387	271	116	440	302	138	242.2
127052	MAINHARDT	5	5	270	195	75	268	199	69	63.5
127056	MICHELBAACH AN DER BILZ	4	3	324	205	119	299	186	113	113.1
127059	MICHELFELD	1	1
127062	QBERROT	2	1
127063	JBERSONTHEIM	5	5	272	206	66	282	220	62	77.7
127100	ROSENGARTEN	3	4	420	334	86	471	380	91	123.8
127071	ROT AM SEE	5	4	313	258	55	331	274	57	80.4
127073	SATTELDORF	3	3	150	123	27	179	154	25	49.6
127075	SCHROZBERG,STADT	6	7	525	445	80	572	485	87	105.5
127076	SCHWAEBISCH HALL,STADT	41	39	3922	2939	983	3974	2974	1000	125.8
127104	STIMPFACH	4	3	362	283	79	280	219	61	119.4
127079	SULZBACH-LAUFEN	7	7	496	373	123	461	338	123	204.4
127086	UNTERMUENKHEIM	5	5	104	75	29	112	82	30	47.3
127089	VELLBERG,STADT	5	5	370	324	46	432	375	57	126.2
127091	WALLHAUSEN	1	1
127099	WOLPERTSHAUSEN	0	0
128	LKR MAIN-TAUBER-KREIS.	161	163	14125	10919	3206	15103	11593	3510	124.3
128138	AHORN	2	2
128006	ASSAMSTADT	2	2
128007	BAD MERGENTHEIM,STADT	20	26	1451	1029	422	1743	1205	538	90.7
128014	BOXBERG,STADT	8	8	480	415	65	569	508	61	94.1
128020	CREGLINGEN,STADT	5	5	260	217	43	253	215	38	49.5
128039	FREUDENBERG,STADT.	2	2
128045	GROSZRINDERFELD	2	2
128047	GRUENSFELD,STADT	5	7	178	152	26	196	161	35	61.0
128058	IGERSHEIM	5	4	290	247	43	206	173	33	46.8
128061	KOENIGHEIM	3	2	117	106	11
128064	KUELSHEIM,STADT	1	1
128139	LAUDA-KOENIGSHOFEN,ST.	21	21	1490	1132	358	1594	1219	375	109.4
128082	NIEDERSTETTEN,STADT	7	6	441	389	52	519	455	64	108.8
128115	TAUBERBISCHOFHEIM,ST.	15	15	2167	1620	547	2415	1800	615	198.2
128126	WEIKERSHEIM,STADT	8	9	910	664	246	883	635	248	131.9
128128	WERBACH	5	4	302	228	74	292	216	76	85.6
128131	WERTHEIM,STADT	48	46	4448	3332	1116	4677	3484	1193	233.8
128137	WITTIGHAUSEN	2	1
REGION OSTWUERTTEMBERG										
13	RG OSTWUERTTEMBERG	458	444	74763	54000	20763	75518	54322	21196	188.6
135	LKR HEIDENHEIM	130	127	26826	18915	7911	25737	18290	7447	206.8
135010	DISCHINGEN	4	4	275	262	13	265	254	11	63.3
135015	GERSTETTEN	17	18	1470	1113	357	1803	1420	383	179.6
135016	GIENGEN A.D.BRENTZ,ST.	17	17	6340	4630	1710	4857	3846	1051	261.8
135019	HEIDENHEIM A.D.BR.,ST.	46	48	13153	8467	4686	13135	8328	4807	270.1
135020	HERBRECHTINGEN,STADT	17	16	2640	2150	490	2562	2033	529	220.3
135021	HERMARINGEN	4	4	443	374	69	452	373	79	205.6
135025	KOENIGSBRONN	8	5	539	425	114	499	393	106	71.7
135026	NATTHEIM	1	1
135027	NIEDERSTOTZINGEN,STADT	3	2	323	243	80
135031	SONTHEIM AN DER BRENTZ	3	3	1047	756	291	1132	838	294	222.6

1) BETRIEBE VON UNTERNEHMEN MIT IM ALLGEMEINEN 20 UND MEHR BESCHAEFTIGTEN (EINSCHLIESSLICH HANDWERK)

GE BIETS STAND 1.1.80	LAND REGIERUNGSBEZIRK (RB) REGION (RG) STADTKREIS (SKR) LANDKREIS (LKR) GEMEINDE	----- BETRIEBE -----		----- BESCHAEFTIGTE -----						BESCHAEF TIGTEN DICHTEN SEPT. 1980
		SEPT. 1978	SEPT. 1980	INS GESAMT	DARVON ARBEITER	ANGE STELLTE	INS GESAMT	DARVON ARBEITER	ANGE STELLTE	
NOCH LKR HEIDENHEIM										
135032	STEINHEIM AM ALBUCH	10	9	379	291	88	382	301	81	49.0
136	LKR OSTALBKREIS	328	317	47937	35085	12852	49781	36032	13749	180.4
136088	AALEN, STADT	62	62	13088	9677	3411	13724	10160	3564	217.5
136002	ABTSGMUEND	6	6	307	241	66	337	263	74	55.5
136003	ADELMANNFELDEN	2	2
136007	BARTHOLOMAE	2	2
136009	BOEBINGEN AN DER REMS	2	2
136010	BOPFINGEN,STADT	14	11	1099	861	238	1103	859	244	96.3
136015	DURLANGEN	2	3	.	.	.	476	332	144	183.2
136018	ELLENBERG	0	0
136019	ELLWANGEN(JAGST),STADT	21	19	2177	1779	398	2196	1788	408	103.3
136020	ESCHACH	1	1
136021	ESSINGEN	4	4	185	118	67	205	122	83	41.4
136024	GOEGGINGEN	1	1
136027	GSCHWEND	4	4	371	307	64	341	276	65	78.8
136028	HEUBACH,STADT	9	9	1707	1188	519	1811	1196	615	221.7
136029	HEUCHLINGEN	2	2
136033	HUETTLINGEN	2	2
136034	IGGINGEN	3	2	78	65	13
136035	JAGSTZELL	2	2
136037	KIRCHHEIM AM RIES	0	0
136038	LAUCHHEIM,STADT	4	4	328	291	37	352	318	34	106.2
136040	LEINZELL	3	3	394	276	118	358	247	111	163.5
136042	LORCH,STADT	18	19	2101	1703	398	2121	1674	447	226.0
136043	MOEGGLINGEN	3	2	134	112	22
136044	MUTLANGEN	11	9	541	380	161	514	364	150	103.4
136045	NERESHEIM,STADT	9	10	471	397	74	525	446	79	76.6
136046	NEULER	2	1
136049	OBERGROENINGEN	0	0
136050	OBERKOCHEN,STADT	11	11	5277	2868	2409	5846	3171	2675	717.5
136089	RAINAU	2	2
136087	RIESBUERG	4	4	396	296	100	401	295	106	200.1
136060	ROSENBERG	2	3	.	.	.	77	69	8	35.7
136061	RUPPERTSHOFEN	5	4	243	218	25	256	229	28	218.8
136062	SCHECHTINGEN	2	2
136065	SCHWAEBISCH GMUEND,ST.	91	86	14301	10952	3349	14550	10978	3572	255.7
136066	SPRAITBACH	3	3	376	332	44	367	326	41	135.2
136068	STOEDTLEN	0	0
136070	TAEFERROT	0	0
136071	TANNHAUSEN	1	1
136075	UNTERSCHNEIDHEIM	4	3	306	233	73	319	271	48	81.8
136079	WALDSTETTEN	5	5	1113	610	503	1222	683	539	192.6
136082	WESTHAUSEN	6	7	1284	834	450	1348	860	488	268.5
136084	WOERT	3	4	170	155	15	248	223	25	226.3
REGIERUNGSBEZIRK KARLSRUHE										
2	KB KARLSRUHE	2502	2472	351702	242639	109063	360059	247429	112630	150.1
REGION MITTLERER OBERRRHEIN										
21	RG MITTLERER OBERRRHEIN	797	790	120319	84633	35686	124042	87701	36341	142.8
211	SKR BADEN-BADEN	52	56	3680	2196	1484	3796	2268	1528	77.0
211000	BADEN-BADEN,STADT	52	56	3680	2196	1484	3796	2268	1528	77.0
212	SKR KARLSRUHE	231	228	40573	24937	15636	39530	24147	15383	145.8
212000	KARLSRUHE,STADT	231	228	40573	24937	15636	39530	24147	15383	145.8
215	LKR KARLSRUHE	339	324	44147	32883	11264	47484	35736	11748	132.3
215100	BAD SCHOENBORN	9	10	1414	1048	366	1313	953	360	156.1
215007	BREITEN,STADT	23	23	4587	3392	1195	4847	3572	1275	211.7
215009	BRUCHSAL, STADT	38	36	7847	5734	2113	8510	6332	2178	227.6
215111	DETTENHEIM	4	4	129	123	6	152	140	12	26.6
215102	EGGENSTEIN-LEOPOLDSHF.	7	5	379	307	72	370	303	67	29.3

1) BETRIEBE VON UNTERNEHMEN MIT IM ALLGEMEINEN 20 UND MEHR BESCHAEFTIGTEN (EINSCHLIESSLICH HANDWERK)

Noch: 5. Bergbau und Verarbeitendes Gewerbe 1978/80

GE BIETS STAND 1.1.80	LAND REGIERUNGSBEZIRK (RB) REGION (RG) STADTKREIS (SKR) LANDKREIS (LKR) GEMEINDE	----- BETRIEBE -----		----- BESCHAEFTIGTE -----						BESCHAEF TIGTEN DICHTE SEPT. 1980
		SEPT. 1978	SEPT. 1980	INS GESAMT	DAVON ARBEITER	ANGE STELLE	INS GESAMT	DAVON ARBEITER	ANGE STELLE	
NOCH LKR KARLSRUHE										
215017	ETTLINGEN,STADT	42	38	6687	4597	2090	6860	4641	2219	185.9
215021	FORST	2	3	.	.	.	246	181	65	42.2
215025	GONDELSHEIM	2	3	.	.	.	140	105	35	62.0
215099	GRABEN-NEUDORF	6	7	1147	924	223	1299	1048	251	144.3
215029	HAMBRUECKEN	2	2
215096	KARLSBAD	7	6	1866	1076	790	1812	1370	442	145.9
215103	KARLSDORF-NEUTHARD	11	8	670	525	145	545	412	133	72.9
215097	KRAICHTAL,STADT	11	11	1219	964	255	1193	924	269	93.8
215039	KRONAU	5	5	497	444	53	446	396	50	106.4
215040	KUERNBACH	1	1
215105	LINKENHEIM-HOCHSTETTEN	4	4	225	159	66	214	159	55	23.2
215046	MALSCH	18	17	921	647	274	920	627	293	77.7
215047	MARXZELL	6	6	212	184	28	192	162	30	43.3
215059	ÜBERDORFINGEN	8	7	2825	2296	529	3427	2871	556	434.6
215107	OBERHAUSEN-RHEINHAUSEN	4	5	635	604	31	678	646	32	78.9
215064	OESTRINGEN	12	10	2643	2193	450	2543	2116	427	242.8
215101	PFINZTAL	16	16	879	630	249	892	641	251	61.2
215066	PHILIPPSBURG,STADT	16	15	1620	1279	341	1870	1534	336	168.1
215108	RHEINSTETTEN	12	13	874	556	318	1083	700	383	57.6
215109	STUTENSEE	10	13	315	223	92	1359	810	549	74.7
215082	SULZFELD	6	5	1497	1361	136	1749	1599	150	442.2
215084	URSTADT-WEIHER	7	7	334	264	70	333	260	73	33.5
215106	WAGHAEUSEL	23	20	2585	1951	634	2509	1950	559	146.4
215110	WALDBRONN	3	2	162	81	81
215089	WALZBACHTAL	8	7	447	308	139	466	330	136	64.7
215090	WEINGARTEN (BADEN)	14	13	958	553	405	966	580	386	119.7
215094	ZAISENHAUSEN	2	2
216	LKR RASTATT	175	182	31919	24617	7302	33232	25550	7682	175.4
216002	AU AM RHEIN	3	1	56	52	4
216005	BIETIGHEIM	3	4	110	94	16	166	152	14	31.4
216006	BISCHWEIER	1	1
216007	BUEHL,STADT	30	30	5021	3836	1185	4761	3605	1156	212.9
216008	BUEHLERTAL	3	2	963	536	427
216009	DURMERSHEIM	7	7	455	368	87	505	411	94	48.3
216012	ELCHESHEIM-ILLINGEN	2	2
216013	FORBACH	5	6	1156	894	262	1141	868	273	188.4
216015	GAGGENAU,STADT	19	19	11230	8852	2378	12001	9444	2557	419.0
216017	GERNSBACH,STADT	13	12	2002	1591	411	2242	1743	499	163.6
216022	HUEGELSHEIM	0	0
216023	IFFEZHEIM	3	6	314	253	61	404	301	103	107.4
216024	KUPPENHEIM,STADT	7	7	873	769	104	946	843	103	133.1
216028	LICHTENAU,STADT	5	7	568	469	99	622	515	107	153.5
216029	LOFFENAU	1	0
216033	MUGGENSTURM	5	5	214	147	67	197	130	67	42.1
216039	OETIGHEIM	2	3	.	.	.	240	199	41	65.6
216041	OTTERSWEIER	6	7	311	277	34	349	310	39	62.5
216043	RASTATT,STADT	46	48	7083	5308	1775	7269	5408	1861	194.8
216063	RHEINMUENSTER	4	4	293	169	104	298	190	108	64.2
216044	SINZHEIM	8	8	545	400	145	603	444	159	78.8
216052	STEINMAUERN	1	2
216059	WEISENBACH	1	1
REGION UNTERER NECKAR										
22	RG UNTERER NECKAR	843	841	157324	105420	51904	162513	108414	54099	157.9
221	SKR HEIDELBERG	91	85	14913	8724	6189	15310	8893	6417	115.9
221000	HEIDELBERG,STADT	91	85	14913	8724	6189	15310	8893	6417	115.9
222	SKR MANNHEIM	223	224	73243	45591	27652	75598	47020	28578	248.3
222000	MANNHEIM,STADT	223	224	73243	45591	27652	75598	47020	28578	248.3
225	LKR NECKAR-ODENWALD-KR	157	159	15090	11512	3578	15835	12119	3716	121.7
225001	ADELSHEIM,STADT	3	3	119	97	22	134	113	21	29.3
225002	AGLASTERHAUSEN	6	5	256	175	81	240	166	74	67.5
225009	BILLIGHEIM	3	3	141	117	24	149	128	21	27.8
225010	BINAU	1	0
225014	BUCHEN(ODENWALD),STADT	21	22	1930	1511	419	1973	1535	438	135.9

1) BETRIEBE VON UNTERNEHMEN MIT IM ALLGEMEINEN 20 UND MEHR BESCHAEFTIGTEN (EINSCHLIESSLICH HANDWERK)

Noch: 5. Bergbau und Verarbeitendes Gewerbe 1978/80

GE- BIETS STAND 1.1.80	LAND REGIERUNGSBEZIRK (RB) REGION (RG) STADTKREIS (SKR) LANDKREIS (LKR) GEMEINDE	----- BETRIEBE -----		----- BESCHAEFTIGTE -----						BESCHAEFTIG- TIGEN DICHTE SEPT. 1980
		SEPT. 1978	SEPT. 1980	INS	DAVON	ANGE	INS	DAVON	ANGE	
				GESAMT	ARBEITER	STELLTE	GESAMT	ARBEITER	STELLTE	
				-----	SEPT. 1978	-----	-----	SEPT. 1980	-----	
NOCH LKR NECKAR-ODENWALD-KR										
225117	ELZTAL	7	8	605	395	210	637	433	204	121.6
225024	FAHRENBACH	0	0
225032	HARDHEIM	10	9	1070	825	245	1112	841	271	173.2
225033	HASZMERSHEIM	4	4	537	357	180	624	434	190	147.0
225039	HOEPFINGEN	3	4	169	148	21	212	184	28	77.8
225042	HUEFFENHARDT	2	2
225052	LIMBACH	7	8	631	507	124	623	492	131	148.1
225058	MOSBACH, STADT	26	26	4341	3115	1226	4525	3246	1279	194.2
225060	MUDAU	7	8	223	188	35	263	222	41	55.9
225064	NECKARGERACH	1	1
225067	NECKARZIMMERN	4	3	133	97	36	104	78	26	59.4
225068	NEUNKIRCHEN	2	4	.	.	.	102	95	7	70.5
225074	OBRIGHEIM	7	7	615	462	153	576	419	157	112.1
225075	OSTERBURKEN, STADT	5	5	631	596	235	835	587	248	180.0
225114	RAVENSTEIN, STADT	1	1
225082	ROSENBERG	1	1
225115	SCHUEFFLENZ	7	7	239	204	35	255	218	37	65.8
225116	SCHWARZACH	3	2	98	78	20
225091	SECKACH	3	3	315	288	27	368	337	31	98.1
225118	WALDBRUNN	2	2
225109	WALLDUERN, STADT	19	19	2157	1738	419	2505	2075	430	236.9
225113	ZWINGENBERG	2	2
226	LKR RHEIN-NECKAR-KREIS	372	373	54078	39593	14485	55770	40382	15388	120.6
226003	ALTUSZHEIM	4	5	182	156	26	275	217	58	53.3
226102	ANGELBACHTAL	5	5	450	428	22	428	407	21	120.8
226006	BAMMENTAL	7	7	965	608	357	1070	725	345	202.6
226009	BRUEHL	4	4	373	230	143	360	217	143	27.7
226010	DIELHEIM	3	3	110	90	20	111	90	21	15.4
226012	DOSENHEIM	8	7	386	266	120	384	275	109	40.6
226013	EBERBACH, STADT	20	21	3258	2450	808	3280	2448	832	213.3
226105	EDINGEN-NECKARHAUSEN	10	11	1341	987	354	1354	977	377	98.8
226017	EPFENBACH	2	2
226018	EPPELHEIM	21	22	1631	1091	540	1821	1218	603	143.7
226020	ESCHELBRUNN	6	6	360	267	93	371	274	97	164.6
226022	GAIBERG	0	0
226027	HEDDESBAACH	1	1
226028	HEDDESHEIM	1	1
226029	HEILIGKREUZSTEINACH	1	1
226106	HELMSTADT-BARGEN	2	3	.	.	.	310	250	60	95.1
226031	HEMSBACH	8	8	543	406	137	523	387	136	40.3
226107	HIRSCHBERG A.D.BERGSTR	1	1
226032	HOCKENHEIM, STADT	22	19	3310	2492	818	3268	2432	836	203.7
226036	ILVESHEIM	0	0
226037	KETSCH	7	6	317	240	77	344	253	91	29.6
226038	LADENBURG, STADT	12	13	4302	2803	1499	4184	2700	1484	366.2
226040	LAUDENBACH	2	3	.	.	.	204	122	82	41.4
226041	LEIMEN	14	12	1809	1447	361	1752	1396	356	103.0
226104	LOBBACH	2	2
226046	MALSCH	2	4	.	.	.	174	143	31	68.2
226048	MAUER	5	4	214	155	59	228	167	61	68.6
226049	NECKESHEIM	10	10	623	414	209	616	411	205	132.9
226054	MUEHLHAUSEN	3	3	297	264	33	291	263	28	47.5
226055	NECKARBISSCHOFHEIM, ST.	9	9	984	784	200	1050	819	231	311.6
226056	NECKARGEMUEND, STADT	5	4	215	145	70	189	123	66	13.6
226058	NEIDENSTEIN	3	3	328	253	75	297	227	70	205.1
226059	NEULUSZHEIM	2	2
226060	NUSZLOCH	4	3	843	588	255	758	514	244	83.1
226062	OFTERSHEIM	3	3	113	106	7	116	107	9	10.8
226063	PLANKSTADT	3	3	363	152	211	631	190	441	70.3
226065	RAUENBERG, STADT	4	2	271	221	50
226066	REICHARTSHAUSEN	5	4	320	251	69	238	182	56	155.4
226068	REILINGEN	3	5	211	151	60	255	196	59	43.3
226076	SANDHAUSEN	7	7	213	165	48	231	179	52	18.7
226080	SCHOENAU, STADT	4	4	213	136	77	200	128	72	46.3
226081	SCHOENBRUNN	2	2
226082	SCHRIESHEIM, STADT	9	9	567	336	231	662	397	265	51.8
226084	SCHWETZINGEN, STADT	17	19	3536	2452	1084	3539	2466	1073	191.8
226085	SINSHEIM, STADT	36	37	3037	2338	699	3313	2575	738	124.7

1) BETRIEBE VON UNTERNEHMEN MIT IM ALLGEMEINEN 20 UND MEHR BESCHAEFTIGTEN (EINSCHLIESSLICH HANDWERK)

Noch: 5. Bergbau und Verarbeitendes Gewerbe 1978/80

GE BIETS STAND 1.1.80	LAND REGIERUNGSBEZIRK (RB) REGION (RG) STADTKREIS (SKR) LANDKREIS (LKR) GEMEINDE	----- BETRIEBE -----		----- BESCHAEFTIGTE -----						BESCHAEF TIGTEN DICHTEN SEPT. 1980
		SEPT. 1978	SEPT. 1980	INS GESAMT	DAVON ARBEITER	ANGE STELLTE	INS GESAMT	DAVON ARBEITER	ANGE STELLTE	
NOCH LKR RHEIN-NECKAR-KREIS										
226086	SPECHBACH	1	1
226103	ST. LEON-ROT	4	4	831	712	119	795	663	132	78.6
226091	WALBISSTADT, STADT	4	5	135	107	28	192	148	44	39.7
226095	WALLDORF, STADT	15	16	2147	1642	505	2329	1689	640	170.0
226096	WEINHEIM, STADT	22	20	11270	7752	3518	11567	7850	3717	276.9
226097	WIESENBAACH	0	0
226098	WIESLOCH, STADT	25	25	6611	5408	1203	6798	5541	1257	313.1
226099	WILHELMSFELD	0	0
226101	ZUZENHAUSEN	2	2
R E G I O N N O R D S C H W A R Z W A L D										
23	RG NORDSCHWARZWALD	862	841	74059	52586	21473	73504	51314	22190	146.7
231	SKR PFORZHEIM	284	271	26470	16536	9934	25827	15925	9902	242.1
231000	PFORZHEIM, STADT	284	271	26470	16536	9934	25827	15925	9902	242.1
235	LKR CALW	159	156	12798	9711	3087	12911	9745	3166	97.6
235006	ALTENSTEIG, STADT	14	19	1056	830	226	1108	869	239	117.7
235007	ALTHENGSTETT	5	5	821	594	227	820	570	250	163.1
235033	BAD HERRENALB, STADT	2	1
235008	BAD LIEBENZELL, STADT	4	3	323	264	59	318	256	62	51.2
235084	BAD TEINACH-ZAVELST. ST	3	3	232	200	32	243	208	35	107.9
235085	CALW, STADT	19	20	2387	1802	585	2443	1822	621	105.0
235018	DOBEL	2	1
235020	EBHAUSEN	4	4	193	164	29	196	162	34	57.8
235022	EGENHAUSEN	3	3	90	69	21	96	78	18	61.7
235025	ENZKLOESTERLE	0	0
235029	GECHINGEN	2	1
235032	HAITERBACH, STADT	14	15	562	480	82	676	558	118	150.4
235035	HOEFEN AN DER ENZ	3	1	70	53	17
235046	NAGOLD, STADT	31	30	3282	2412	870	3175	2313	862	156.8
235047	NEUBULACH, STADT	5	5	512	377	135	528	395	133	140.9
235050	NEUWEILER	5	6	189	158	31	227	197	30	93.7
235055	OBERRIECHENBACH	1	1
235057	OSTEL SHEIM	2	1
235060	ROHRDORF	3	3	167	135	32	180	143	37	102.6
235065	SCHOENBERG	2	1
235066	SIMMERSFELD	3	3	56	49	7	55	48	7	32.3
235067	SIMMOZHEIM	2	2
235073	UNTERREICHENBACH	4	3	165	103	62	174	124	50	88.8
235079	WILDBAD I. SCHWARZW. ST.	14	13	1512	1072	440	1576	1126	450	141.7
235080	WILDBERG, STADT	12	12	667	517	150	665	505	160	85.8
236	LKR ENZKREIS	249	249	22868	17358	5510	22493	16610	5883	138.7
236004	BIRKENFELD	22	24	2164	1543	621	2196	1459	737	244.7
236011	EISINGEN	3	3	140	120	20	128	107	21	32.1
236013	ENGELSBRAND	6	5	233	164	69	240	175	65	61.2
236019	FRIOLZHEIM	5	6	127	92	35	127	85	42	44.9
236025	HEIMSHEIM, STADT	5	5	194	128	66	195	119	76	45.6
236028	ILLINGEN	7	7	677	520	157	701	536	165	104.0
236030	ISPRINGEN	5	5	725	479	246	751	514	237	125.7
236074	KAEMPFELBACH	6	5	287	213	74	296	224	72	53.8
236070	KELTERN	13	13	563	440	123	554	428	126	73.9
236031	KIESELBRONN	2	2
236033	KNITTLINGEN, STADT	11	12	1139	877	262	1171	890	281	185.8
236076	KOENIGSBACH-STEIN	9	8	399	296	103	503	370	133	61.1
236038	MAULBRONN, STADT	7	6	1672	1285	387	1556	1159	397	265.4
236039	MOENSHEIM	4	4	354	245	109	339	226	113	150.8
236040	MUEHLACKER, STADT	41	41	7112	5796	1316	6625	5174	1451	272.8
236043	NEUENBUERG, STADT	6	5	263	177	86	262	171	91	37.7
236044	NEUHAUSEN	5	6	191	164	27	230	199	31	60.7
236073	NEULINGEN	4	4	126	94	32	128	103	25	29.6
236046	NIEFERN-OESCHELBRONN	22	22	2651	1762	889	2590	1736	854	268.0
236075	OELBRONN-DUERRN	2	3	.	.	.	90	70	20	34.0
236050	OETISHEIM	11	10	826	631	195	761	579	182	180.7
236071	RECHINGEN	15	15	708	535	173	708	530	178	78.8
236061	STERNFELS	4	4	298	255	43	181	149	32	76.2
236072	STRAUBENHARDT	14	16	839	640	199	1055	792	263	135.1
236062	TIEFENBRONN	11	11	505	378	127	535	390	145	135.5

1) BETRIEBE VON UNTERNEHMEN MIT IM ALLGEMEINEN 20 UND MEHR BESCHAEFTIGTEN (EINSCHLIESSLICH HANDWERK)

GE BIETS STAND 1.1.80	LAND REGIERUNGSBEZIRK (RB) REGION (RG) STADTKREIS (SKR) LANDKREIS (LKR) GEMEINDE	----- BETRIEBE -----		----- BESCHAEFTIGTE -----						BESCHAEFTIGTEN DICHTEN SEPT. 1980
		SEPT. 1978	SEPT. 1980	INS GESAMT	DAVON		INS GESAMT	DAVON		
					ARBEITER	ANGE STELLTE		ARBEITER	ANGE STELLTE	
NOCH LKR ENZKREIS										
236065	WIERNESHEIM	7	6	280	230	50	276	217	59	59.7
236067	WIMSHEIM	0	0
236068	WURMBERG	2	1
237	LKR FREUDENSTADT	170	165	11923	8981	2942	12273	9034	3239	123.0
237002	ALPIRSBACH,STADT	18	15	1409	1002	407	1270	843	427	188.2
237075	BAD RIPPOLDSDAU-SCHAPB.	6	6	127	93	34	133	99	34	52.5
237004	BAIERSBRUNN	27	26	1065	868	197	1118	912	206	76.6
237008	BETZWEILER-WAELDE	1	2
237019	DORNSTETTEN,STADT	9	9	571	462	109	628	523	105	111.4
237024	EMPFINGEN	5	5	271	251	20	277	258	19	104.1
237027	EUTINGEN IM GAEU	5	6	198	183	15	221	201	20	56.8
237028	FREUDENSTADT,STADT	25	26	2021	1481	540	2078	1493	585	107.0
237030	GLATTEN	5	4	167	133	34	175	142	33	77.2
237032	GROEMBACH	1	1
237040	HORB AM NECKAR,STADT	38	36	2926	2262	664	3017	2295	722	147.2
237045	LOSZBURG	7	6	724	473	251	850	526	324	158.7
237054	PFALZ GRAFENWEILER	11	11	530	418	112	575	450	125	111.7
237061	SCHOPFLOCH	4	4	680	486	194	695	453	242	353.9
237073	SEEWALD	2	2
237074	WALDACHTAL	6	5	1049	708	341	1020	667	353	200.5
237072	WOERNERSBERG	0	1
REGIERUNGSBEZIRK FREIBURG										
3	RB FREIBURG	2132	2144	252653	184020	68633	262769	189734	73035	141.0
REGION SUEDLICHER OBERRHEIN										
31	RG SUEDL.OBERRHEIN	847	851	91112	67039	24073	95498	69515	25983	111.0
311	SKR FREIBURG IM BRSG.	111	107	16050	9291	6759	15669	8971	6698	90.4
311000	FREIBURG IM BREISG.ST.	111	107	16050	9291	6759	15669	8971	6698	90.4
315	LKR BREISGAU-HOCHSCHW.	142	151	12334	8992	3342	13796	10137	3659	69.2
315003	AU	0	0
315004	AUGGEN	2	2
315006	BAD KROZINGEN	4	5	283	168	115	322	180	142	27.9
315007	BADENWEILER	1	1
315008	BALLRECHTEN-DOTTINGEN	0	1
315013	BOETZINGEN	3	3	1041	808	233	1012	774	238	225.3
315014	BOLLSCHWEIL	1	1
315015	BREISACH AM RHEIN,ST.	13	13	1089	917	172	1001	841	160	106.9
315016	BREITNAU	0	0
315020	BUCHENBACH	2	3	.	.	.	122	94	28	43.3
315022	BUGGINGEN	0	0
315028	EBRINGEN	0	0
315131	EHRENKIRCHEN	2	3	.	.	.	104	62	42	18.9
315030	EICHSTETTEN	3	3	219	159	60	218	153	65	90.0
315031	EISENBACH(HOCHSCHW.)	9	9	707	548	159	778	617	161	363.0
315033	ESCHBACH	0	0
315037	FELDBERG (SCHWARZWALD)	1	1
315039	FRIEDENWEILER	1	1
315041	GLOTTERTAL	1	1
315043	GOTTENHEIM	0	0
315047	GUNDELFINGEN	3	4	229	121	108	279	149	130	29.0
315048	HARTHEIM	2	3	.	.	.	180	154	26	62.5
315050	HEITERSHEIM,STADT	6	6	314	245	69	350	303	87	93.2
315051	HEUWEILER	0	0
315052	HINTERZARTEN	0	0
315056	HORBEN	0	0
315055	IHRINGEN	2	2
315064	KIRCHZARTEN	6	6	635	454	181	599	438	161	71.7
315068	LENZKIRCH	3	3	519	272	247	561	283	278	120.0
315070	LOEFFINGEN,STADT	8	8	625	505	120	626	473	153	104.0

1) BETRIEBE VON UNTERNEHMEN MIT IM ALLGEMEINEN 20 UND MEHR BESCHAEFTIGTEN (EINSCHLIESSLICH HANDWERK)

GE BIETS STAND 1.1.80	LAND REGIERUNGSBEZIRK (RB) REGION (RG) STADTKREIS (SKR) LANDKREIS (LKR) GEMEINDE	----- BETRIEBE -----		----- BESCHAEFTIGTE -----						BESCHAEF TIGTEN DICHTE SEPT. 1980
		SEPT. 1978	SEPT. 1980	INS GESAMT	DAVON		INS GESAMT	DAVON		
					ARBEITER	ANGE STELLTE		ARBEITER	ANGE STELLTE	
NOCH LKR BREISGAU-HOCHSCHW										
315132	MARCH	5	5	314	186	128	353	222	131	47.1
315072	MERDINGEN	2	2
315073	MERZHAUSEN	3	4	126	98	28	194	144	50	44.9
315074	MUELLHEIM,STADT	17	16	1722	1368	354	2149	1728	421	167.3
315130	MUENSTERTAL/SCHWARZW.	5	4	405	136	269	356	89	267	79.3
315076	NEUENBURG A.RHEIN,STAD	8	9	1137	872	265	1419	1201	218	184.5
315084	OBERRIED	1	1
315085	PFAFFENWEILER	0	0
315098	SCHALLSTADT	1	1
315102	SCHLUCHSEE	1	1
315107	SOELDEN	0	0
315094	ST.MAERGEN	1	1
315095	ST.PETER	0	1
315108	STAUFEN I.BREISGAU,ST.	5	5	728	436	292	766	472	294	107.8
315109	STEGEN	0	0
315111	SULZBURG,STADT	3	3	118	80	38	128	69	59	60.5
315113	TITISEE-NEUSTADT,STADT	9	10	668	530	138	700	554	146	63.5
315115	UMKIRCH	7	8	228	156	72	499	362	137	118.5
315133	VOGTSB.I.KAISERST.,ST.	1	1
315125	WITTNAU	0	0
316	LKR EMMENDINGEN	128	133	14505	10923	3582	14536	10828	3708	110.2
316002	BAHLINGEN	2	2
316003	BIEDERBACH	1	1
316009	DENZLINGEN	6	6	254	186	68	261	191	70	25.5
316010	ELZACH,STADT	13	13	759	647	112	786	668	118	123.3
316011	EMMENDINGEN,STADT	22	21	2599	1781	818	2432	1602	830	98.1
316012	ENDINGEN,STADT	10	10	526	430	96	572	433	139	86.1
316013	FÖRCHHEIM	0	0
316054	FREIAMT	4	5	51	48	3	53	49	4	13.5
316014	GUTACH IM BREISGAU	4	4	952	560	392	870	513	357	245.3
316017	HERBOLZHEIM,STADT	10	10	1463	1236	227	1531	1284	247	198.3
316020	KENZINGEN,STADT	6	6	624	557	67	459	390	69	66.9
316024	MALTERDINGEN	1	1
316036	REUTE	0	0
316053	RHEINHAUSEN	2	2
316037	RIEGEL	3	3	652	484	168	554	434	120	192.8
316038	SASBACH	2	2
316039	SEXAU	1	2
316042	SIMONSWALD	4	5	147	135	12	157	142	15	56.0
316043	TENINGEN	11	13	2112	1412	700	2213	1466	747	209.2
316045	VOERSTETTEN	1	1
316056	WALDURCH,STADT	17	17	2826	2186	640	2957	2275	682	156.7
316049	WEISWEIL	2	2
316055	WINDEN IM ELZTAL	2	2
316051	WYHL	4	5	209	189	20	228	208	20	82.9
317	LKR ORTENAUKREIS	466	460	48223	37833	10390	51497	39579	11918	144.8
317001	ACHERN,STADT	26	28	2346	1907	439	2560	2079	481	124.8
317005	APPENWEIER	6	7	632	439	193	483	270	213	61.4
317008	BAD PETERSTAL-GRIESB.	12	12	543	444	99	564	451	113	168.8
317009	BERGHÄUPTEN	2	2
317011	BIBERACH	6	6	472	379	93	497	394	103	188.0
317021	DURBACH	3	3	60	47	13	66	55	11	18.4
317026	ETTENHEIM,STADT	8	7	597	495	102	575	479	96	63.5
317029	FISCHERBACH	3	3	67	59	8	80	74	6	51.8
317031	FRIESENHEIM	11	14	551	452	99	697	560	137	68.6
317034	GENGENBACH,STADT	8	5	2511	2044	467	2838	2330	508	264.1
317039	GUTACH(SCHWARZW.-BAHN)	7	7	295	226	69	288	218	70	119.8
317040	HASLACH I.KINZIGTAL,ST	13	14	1036	848	188	1132	921	211	194.3
317041	HAUSACH,STADT	14	14	1677	1337	340	1895	1522	373	368.3
317046	HOFSTETTEN	0	0
317047	HOBBERG	6	5	370	307	63	350	286	64	51.8
317051	HORNBERG,STADT	9	9	1399	1085	314	1366	1063	303	269.5
317152	KAPPEL-GRAFENHAUSEN	2	4	.	.	.	205	173	32	57.8
317056	KAPPELRODECK	8	7	459	394	65	465	389	76	84.1
317057	KEHL,STADT	43	44	4319	3511	808	4293	3416	877	143.4
317059	KIPPENHEIM	10	10	688	600	88	709	628	81	174.3

1) BETRIEBE VON UNTERNEHMEN MIT IM ALLGEMEINEN 20 UND MEHR BESCHAEFTIGTEN (EINSCHLIESSLICH HANDWERK)

GE BIETS STAND 1.1.80	LAND REGIERUNGSBEZIRK (RB) REGION (RG) STADTKREIS (SKR) LANDKREIS (LKR) GEMEINDE	----- BETRIEBE -----		----- BESCHAEFTIGTE -----						BESCHAEFTIGTEN DICHTEN SEPT. 1980
		SEPT. 1978	SEPT. 1980	INS	DAVON	ANGE	INS	DAVON	ANGE	
				GESAMT	ARBEITER	STELLE	GESAMT	ARBEITER	STELLE	
				SEPT. 1978	SEPT. 1978	SEPT. 1978	SEPT. 1980	SEPT. 1980	SEPT. 1980	
NOCH LKR ORTENAU-KREIS										
317065	LAHR/SCHWARZWALD, STADT	61	59	8518	6507	2011	8827	6719	2108	248.8
317068	LAUF	4	4	172	164	8	186	178	8	50.5
317067	LAUTENBACH	0	0
317073	MAHLBERG, STADT	4	4	294	240	54	324	260	64	108.1
317075	MEISZENHEIM	2	3	.	.	.	55	47	8	17.9
317078	MUEHLENBACH	0	0
317151	NEURIED	4	4	144	119	25	145	120	25	19.9
317085	NORDRACH	4	4	215	147	68	249	177	72	129.6
317088	OBERRHARMERSBACH	4	4	64	55	9	81	72	9	34.2
317089	OBERRIRCH, STADT	13	14	2386	1853	533	2556	1978	578	154.1
317093	OBERSWOLFACH	5	5	108	94	14	117	102	15	44.4
317096	OFFENBURG, STADT	60	55	9853	7538	2315	11144	7789	3355	220.4
317097	OHLSBACH	2	2
317098	OPPENAU, STADT	15	14	622	474	148	646	488	158	131.0
317100	ORTENBERG	3	2	298	211	87
317102	OTTENHUEFEN I. SCHWARZW.	3	3	110	83	27	110	90	20	34.1
317110	RENNEN, STADT	12	9	679	527	152	668	495	173	111.1
317153	RHEINAU, STADT	7	9	396	312	84	555	439	116	59.9
317113	RINGSHEIM	1	2
317114	RUST	5	4	215	201	14	195	187	8	74.0
317116	SASBACH	4	3	253	198	55	278	222	56	57.0
317118	SASBACHWALDEN	0	0
317121	SCHUTTERTAL	4	5	114	109	5	132	124	8	39.8
317122	SCHUTTERWALD	6	6	393	276	117	421	294	127	69.8
317150	SCHWANAU	1	1
317126	SEEBACH	7	7	122	108	14	149	130	19	96.6
317127	SEELBACH	7	7	463	330	133	483	363	120	104.1
317129	STEINACH	6	6	321	184	137	351	192	159	97.9
317141	WILLSTAETT	6	7	2088	1714	374	2389	1970	419	326.1
317145	WOLFACH, STADT	12	10	938	695	243	610	482	128	95.7
317146	ZELL A. HARMERSBACH, ST.	7	6	1130	872	258	1213	940	273	189.8
REGION SCHWARZWALD - BAAR - HEUBERG										
32	RG SCHWARZW.-BAAR-HBG.	750	741	85256	62874	22382	87360	63904	21456	199.0
325	LKR ROTTWEIL	203	208	22703	17532	5171	24394	18527	5867	190.7
325001	AICHHALDEN	2	4	.	.	.	223	187	36	58.9
325009	BOESINGEN	4	5	169	144	25	187	156	31	72.5
325072	DEISZLINGEN	10	10	646	539	107	637	519	118	129.0
325011	DIETINGEN	3	4	58	57	1	122	118	4	36.6
325012	DORNHAN, STADT	15	15	666	502	164	645	491	154	122.5
325014	DUNNINGEN	9	7	560	507	53	401	351	50	86.0
325015	EPFENDORF	8	6	272	247	25	202	187	15	65.9
325071	ESCHBRONN	2	2
325070	FLUORN-WINZELN	8	9	284	227	57	343	273	70	116.6
325024	HARDT	1	1
325036	LAUTERBACH	8	7	430	359	71	453	386	67	123.8
325045	OBERRNODF A. NECKAR, ST.	28	29	5062	3475	1587	5902	3941	1961	419.6
325049	ROTTWEIL, STADT	30	33	3451	2829	622	3624	2959	665	152.5
325050	SCHENKENZELL	4	4	321	234	87	457	359	98	221.5
325051	SCHILTACH, STADT	3	5	1047	816	231	1596	1189	407	407.5
325053	SCHRAMBERG, STADT	25	25	5919	4469	1450	5878	4342	1536	305.5
325057	SULZ AM NECKAR, STADT	16	16	1432	1171	261	1502	1232	270	144.0
325058	TENNENBRONN	4	3	509	401	108	522	409	113	140.9
325060	VILLINGENDORF	1	1
325061	VOEHRINGEN	10	9	542	421	121	549	438	111	167.7
325064	WELLENDINGEN	7	8	542	446	96	526	441	85	229.9
325069	ZIMMERN OB ROTTWEIL	5	5	280	218	62	293	229	64	64.3
326	LKR SCHWARZW.-BAAR-KR.	299	293	41681	29300	12381	41372	28849	12523	207.1
326003	BAD DUERRHEIM, STADT	11	10	442	340	102	447	351	96	44.2
326005	BLUMBERG, STADT	12	11	1997	1698	299	2071	1749	322	202.3
326006	BRAEUNLINGEN, STADT	9	9	1254	988	266	1417	1091	326	253.6
326075	BRIGACHTAL	2	2
326010	DAUCHINGEN	2	3	.	.	.	76	63	13	28.5
326012	DONAUESCHINGEN, STADT	18	19	2154	1551	603	2372	1703	669	133.4
326017	FURTWANGEN, STADT	20	20	2509	1810	699	2679	1914	765	251.5
326020	GUETENBACH	4	4	536	352	184	470	293	177	316.9
326027	HUEFINGEN, STADT	9	9	506	420	86	496	400	96	80.0
326031	KOENIGSFELD I. SCHWARZW.	2	2

1) BETRIEBE VON UNTERNEHMEN MIT IM ALLGEMEINEN 20 UND MEHR BESCHAEFTIGTEN (EINSCHLIESSLICH HANDWERK)

GE BIETS STAND 1.1.80	LAND REGIERUNGSBEZIRK (RB) REGION (RG) STADTKREIS (SKR) LANDKREIS (LKR) GEMEINDE	BETRIEBE		BESCHAEFTIGTE						BESCHAEFTIGTEN DICHTEN
		SEPT.1978	SEPT.1980	INS GESAMT	DAVON		INS GESAMT	DAVON		
					ARBEITER	ANGE STELLE		ARBEITER	ANGE STELLE	
NOCH LKR SCHWARZW.-BAAR-KR										
326037	MOENCHWEILER	7	8	564	491	73	643	524	119	211.9
326041	NIEDERESCHACH	6	5	509	442	67	362	305	57	83.7
326054	SCHOENWALD I. SCHWARZW.	3	2	227	195	32
326055	SCHONACH I. SCHWARZWALD	15	13	1049	850	199	929	726	203	186.2
326052	ST.GEORGEN I. SCHW.,ST.	24	22	5720	3901	1819	5404	3690	1714	351.8
326060	TRIEBERG I. SCHWARZW.ST.	19	19	1137	882	255	1148	897	251	178.9
326061	TUNINGEN	4	4	215	181	34	222	189	33	95.0
326065	UNTERKIRNACH	2	2
326074	VILLINGEN-SCHWENN.,ST.	120	119	21435	14042	7393	20975	13586	7389	265.1
326068	VOEHRENBACH,STADT	10	10	1003	854	149	1084	920	164	249.0
327	LKR TUTTLINGEN	248	240	20872	16042	4830	21594	16528	5066	194.1
327002	ALDINGEN	12	11	1630	1084	546	1716	1143	573	312.5
327004	BAERENTHAL	1	1
327005	BALGHEIM	0	0
327006	BOETT INGEN	6	5	345	296	49	385	332	53	325.2
327007	BUBSHEIM	4	4	193	173	20	217	187	30	327.8
327008	BUCHHEIM	1	1
327009	DEIL INGEN	8	8	187	162	25	224	191	33	163.5
327010	DENKINGEN	6	6	220	187	33	227	191	36	123.9
327011	DUERBHEIM	2	3	.	.	.	91	60	31	72.6
327012	DURCHHAUSEN	0	0
327013	EGESHEIM	2	2
327057	EMMINGEN-LIPTINGEN	7	6	440	365	75	466	387	79	145.5
327016	FRIDINGEN A.D.DONAU,ST	9	9	611	483	128	657	525	132	230.0
327017	FRITTLINGEN	3	3	94	85	9	95	82	13	60.7
327018	GEISINGEN,STADT	6	6	393	337	56	432	383	49	78.9
327019	GOSHEIM	16	15	1158	914	244	1247	999	248	404.0
327020	GUNNINGEN	0	0
327023	HAUSEN OB VERENA	0	0
327025	IMMENDINGEN	5	4	368	291	77	331	258	73	58.8
327027	IRNDORF	2	2
327029	KOENIGSHEIM	1	1
327030	KOLBINGEN	4	4	247	210	37	243	208	35	220.1
327033	MAHLSTETTEN	6	5	134	130	4	114	110	4	159.9
327036	MUEHLHEIM A.D.DONAU,ST	7	6	819	686	133	738	603	135	235.5
327038	NEUHAUSEN OB ECK	3	3	118	103	15	124	108	16	39.0
327040	REICHENBACH AM HEUBERG	3	3	157	133	24	174	146	28	439.4
327041	RENQUISHAUSEN	2	2
327056	RIETHEIM-WEILHEIM	5	5	898	568	330	974	634	340	437.8
327055	SEITINGEN-OBERFLACHT	1	1
327046	SPAICHINGEN,STADT	23	24	1813	1472	341	1938	1596	342	210.4
327048	TALHEIM	2	2
327049	TROSSINGEN,STADT	15	14	2279	1671	608	2241	1611	630	200.9
327050	TUTTLINGEN,STADT	68	68	6643	4958	1685	6912	5126	1786	219.1
327051	WEHINGEN	11	11	924	772	152	945	780	165	296.5
327054	WURMLINGEN	7	5	653	464	189	585	410	175	177.6
R E G I O N H O C H R H E I N - B O D E N S E E										
33	RG HOCHRHEIN-BODENSEE	535	552	76285	54107	22178	79911	56315	23596	141.5
335	LKR KONSTANZ	181	187	30530	21240	9290	31777	21882	9895	138.1
335001	AACH,STADT	2	2
335002	ALLENSBACH	3	5	232	209	23	218	163	55	37.0
335098	BOOMAN-LUDWIGSHAFEN	2	3	.	.	.	257	159	98	80.2
335015	BUESINGEN AM HOCHRHEIN	0	0
335021	EIGELTINGEN	1	1
335022	ENGEN,STADT	11	13	516	471	45	594	532	62	67.9
335025	GAIENHOFEN	1	2
335026	GAILINGEN	1	1
335028	GOTTMADINGEN	10	8	2751	2067	684	2665	2007	658	302.7
335035	HILZINGEN	1	1
335096	HOMENFELS	1	1
335043	KONSTANZ,STADT	43	42	7074	3546	3528	7402	3509	3893	108.6
335055	MOOS	0	0
335097	MUEHLHAUSEN-EHINGEN	3	3	101	88	13	60	49	11	19.7
335057	MUEHL INGEN	2	2
335061	OEHNINGEN	2	2
335099	ORSINGEN-NENZINGEN	3	3	54	47	7	59	52	7	26.2
335063	RADOLFZELL A.BODENS,ST	22	25	4994	3362	1632	5221	3546	1675	220.1
335066	REICHENAU	1	1
335100	RIELASINGEN-WORBLINGEN	13	11	920	718	202	924	726	198	100.4

1) BETRIEBE VON UNTERNEHMEN MIT IM ALLGEMEINEN 20 UND MEHR BESCHAEFTIGTEN (EINSCHLIESSLICH HANDWERK)

Noch: 5. Bergbau und Verarbeitendes Gewerbe 1978/80

GE BIETS STAND 1.1.80	LAND REGIERUNGSBEZIRK (RB) REGION (RG) STADTKREIS (SKR) LANDKREIS (LKR) GEMEINDE	----- BETRIEBE -----		----- BESCHAEFTIGTE -----						BESCHAEF TIGTEN DICHTEN SEPT. 1980
		SEPT. 1978	SEPT. 1980	INS GESAMT	DAVON		INS GESAMT	DAVON		
					ARBEITER	ANGE STELLE		ARBEITER	ANGE STELLE	
NOCH LKR KONSTANZ										
335075	SINGEN (HOHENTWIEL),ST	32	32	10392	7970	2422	10982	8456	2526	251.2
335077	STEISZLINGEN	3	4	168	136	32	241	200	41	76.5
335079	STOCKACH,STADT	21	21	1964	1522	442	1978	1491	487	154.2
335080	TENGEN,STADT	2	3	.	.	.	191	183	8	48.7
335081	VOLKERTSHAUSEN	1	1
336	LKR LOERRACH	188	193	27000	19297	7703	28431	20248	8183	148.8
336004	AITERN	0	0
336006	BAD BELLINGEN	0	0
336008	BINZEN	2	2
336010	BOELLEN	0	0
336012	BUERCHAU	0	0
336014	EFRINGEN-KIRCHEN	6	6	398	300	98	350	234	116	54.2
336019	EIMELDINGEN	1	1
336020	ELBENSCHWAND	0	0
336024	FISCHINGEN	0	0
336025	FROEHND	0	0
336105	GRENZACH-WYHLEN	11	11	4669	3005	1664	4913	3198	1715	393.0
336106	HAEG-EHRSBERG	0	0
336034	HASEL	1	1
336036	HAUSEN IM WIESENTAL	3	3	466	425	41	463	420	43	208.2
336043	INZLINGEN	1	1
336045	KANDERN,STADT	6	4	225	186	39	203	169	34	32.1
336050	LOERRACH,STADT	48	47	7065	5060	2005	7484	5332	2152	180.1
336104	MALSBURG-MARZELL	1	1
336057	MAULBURG	10	9	1351	756	595	1573	869	704	421.2
336060	NEUENWEG	0	0
336067	RAICH	0	0
336069	RHEINFELDEN(BADEN),ST.	17	18	3510	2720	790	3563	2755	808	130.0
336073	RUEMMINGEN	1	1
336074	SALLNECK	0	0
336075	SCHALLBACH	0	0
336078	SCHLIENGEN	3	3	48	32	16	52	35	17	14.0
336079	SCHOENAU I. SCHWARZW. ST	7	9	681	582	99	681	585	96	306.5
336080	SCHOENENBERG	0	0
336081	SCHOPFHEIM,STADT	20	21	1994	1421	573	2256	1598	658	142.6
336082	SCHWOERSTADT	3	3	65	56	9	57	51	6	24.3
336084	STEINEN	9	10	1083	896	187	1180	984	196	148.3
336086	TEGERNAU	1	2
336087	TODTNAU,STADT	12	12	803	597	206	767	560	207	153.5
336089	TUNAU	0	0
336090	UTZENFELD	1	1
336091	WEIL AM RHEIN,STADT	17	18	2184	1400	784	2282	1474	808	87.3
336094	WEMBACH	1	1
336096	WIEDEN	0	0
336097	WIES	0	0
336098	WIESLET	1	1
336100	WITTLINGEN	0	1
336103	ZELL IM WIESENTAL,ST.	5	6	1757	1317	440	1760	1321	439	268.0
337	LKR WALDSHUT	166	172	18755	13570	5185	19703	14185	5518	137.1
337002	ALBBRUCK	3	4	944	759	185	1017	810	207	176.7
337096	BAD SAECKINGEN,STADT	20	20	2686	1909	777	2722	1905	817	196.5
337013	BERNAU	4	4	115	103	12	123	111	12	83.4
337022	BONNDORF I. SCHWARZW. ST	7	6	947	727	220	951	744	207	178.2
337027	DACHSBERG(SUEDSCHW.)	3	3	37	34	3	33	30	3	26.0
337030	DETTIGHOFEN	0	0
337032	DOERN	3	3	268	247	21	393	343	50	196.2
337124	EGGINGEN	2	2
337038	GOERWILH	8	7	480	421	59	432	380	52	109.5
337039	GRAFENHAUSEN	2	2
337045	HAESERN	0	0
337049	HERRISCHRIED	2	2
337051	HOECHENSCHWAND	0	0
337053	HOHENTENGEN A. HOCHRH.	3	2	87	77	10
337059	IBACH	0	0
337060	JESTETTEN	7	8	486	386	100	509	397	112	120.3
337062	KLETTGAU	11	13	863	646	217	980	719	261	154.5
337125	KUESSABERG	2	3	.	.	.	144	117	27	32.7
337065	LAUCHRINGEN	6	6	1225	954	271	1236	943	293	193.6
337066	LAUFENBURG(BADEN)STADT	8	9	1073	850	223	1187	926	261	167.8

1) BETRIEBE VON UNTERNEHMEN MIT IM ALLGEMEINEN 20 UND MEHR BESCHAEFTIGTEN (EINSCHLIESSLICH HANDWERK)

GE. BIETS STAND 1.1.80	LAND REGIERUNGSBEZIRK (RB) REGION (RG) STADTKREIS (SKR) LANDKREIS (LKR) GEMEINDE	----- BETRIEBE -----		----- BESCHAEFTIGTE -----						BESCHAEFTIGTE DICHTE SEPT. 1980
		SEPT. 1978	SEPT. 1980	INS GESAMT	DAVON ARBEITER	ANGE STELLTE	INS GESAMT	DAVON ARBEITER	ANGE STELLTE	
NOCH LKR WALDSHUT										
337070	LOTTSTETTEN	1	2
337076	MURG	11	10	501	377	124	463	353	110	73.6
337090	RICKENBACH	1	1
337097	ST. BLASIEN, STADT	4	3	513	417	96	553	449	104	134.1
337106	STUEHLINGEN, STADT	8	8	594	338	256	714	402	312	149.1
337108	TODTMOS	3	3	22	15	7	17	12	5	8.4
337128	UEHLINGEN-BIRKENDOORF	1	2
337126	WALDSHUT-TIENGEN, STADT	24	25	3006	2203	803	3232	2393	839	150.5
337116	WEHR, STADT	11	14	3504	1989	1515	3537	1977	1560	308.8
337118	WEILHEIM	2	2
337127	WUTACH	3	2	46	39	7
337123	WUTGESCHINGEN	6	6	671	521	150	722	570	152	136.6
R E G I O N S B E Z I R K T U E B I N G E N										
4	RB TUEBINGEN	2094	2102	236421	170308	66113	241485	171742	69743	159.9
R E G I O N N E C K A R - A L B										
41	RG NECKAR-ALB	1087	1084	98298	73513	24785	98516	72957	25559	169.1
415	LKR REUTLINGEN	379	381	41811	30825	10986	42018	30330	11688	177.0
415014	DETTINGEN AN DER ERMS	18	17	2951	2285	666	2958	2276	682	377.1
415089	ENGSTINGEN	6	6	171	149	22	175	151	24	38.5
415019	ENINGEN UNTER ACHALM	10	11	1739	961	778	1887	1011	876	203.5
415027	GOMADINGEN	1	1
415028	GRABENSTETTEN	1	1
415029	GRAFENBERG	2	2
415086	GUTSBEZIRK MUENSINGEN	0	1
415034	HAYINGEN, STADT	3	3	203	192	11	201	191	10	98.8
415090	HOHENSTEIN	3	3	65	60	5	60	53	7	20.6
415039	HUELSEN	8	8	369	339	30	370	340	30	143.3
415092	LICHTENSTEIN	12	10	908	733	175	862	702	160	105.0
415048	MEHRSTETTEN	3	3	207	150	57	217	158	59	202.4
415050	METZINGEN, STADT	54	56	5408	4071	1337	5386	4015	1371	276.8
415053	MUENSINGEN, STADT	15	14	745	628	117	717	591	126	63.2
415058	PFRONSTETTEN	1	0
415059	PFULLINGEN, STADT	36	36	3240	2506	734	3050	2230	820	189.9
415060	PLIEZHAUSEN	9	10	349	257	92	398	271	127	62.1
415061	REUTLINGEN, STADT	120	122	19292	13797	5495	19524	13591	5933	205.3
415062	RIEDERICH	9	10	593	491	102	646	530	116	181.2
415088	ROEMERSTEIN	8	9	258	236	22	303	276	27	89.2
415091	SONNENBUEHL	12	12	765	610	155	769	619	150	135.8
415093	ST. JOHANN	6	5	219	207	12	226	213	13	51.8
415073	TROCHTELFINGEN, STADT	11	11	643	529	114	611	501	110	119.2
415078	URACH, STADT	17	16	2679	1768	911	2634	1744	890	239.6
415087	WALDDORFHAESLACH	5	5	300	259	41	286	247	39	84.1
415080	WANNWEIL	7	7	433	371	62	451	385	66	97.3
415085	ZWIEFALTEN	2	2
416	LKR TUEBINGEN	200	204	17391	12802	4589	17294	12715	4579	100.8
416048	AMMERBUCH	10	10	640	480	160	625	458	167	71.6
416006	BODELSHAUSEN	12	13	1275	992	283	1354	1047	307	306.1
416009	DETTENHAUSEN	4	5	426	327	99	409	298	111	86.6
416011	DUSZLINGEN	9	9	474	365	109	505	388	117	115.3
416015	GOMARINGEN	10	11	910	605	305	942	644	298	146.7
416018	HIRRLINGEN	6	8	120	113	7	154	142	12	75.6
416022	KIRCHENTELLINSFURT	7	7	735	509	226	677	467	210	143.9
416023	KUSTERDINGEN	6	4	238	190	48	209	176	33	31.3
416025	MOESSINGEN, STADT	26	25	2140	1678	462	2080	1608	472	144.8
416026	NEHREN	8	8	387	293	94	380	290	90	140.1
416049	NEUSTETTEN	1	1
416031	OFTERDINGEN	10	11	472	405	67	482	408	74	137.2
416036	ROTTENBURG A. NECKAR, ST	33	39	1752	1391	361	1933	1535	398	61.0
416050	STARZACH	3	3	108	85	23	91	71	20	30.7
416041	TUEBINGEN, STADT	55	50	7689	5347	2342	7439	5171	2268	102.9

1) BETRIEBE VON UNTERNEHMEN MIT IM ALLGEMEINEN 20 UND MEHR BESCHAEFTIGTEN (EINSCHLIESSLICH HANDWERK)

Noch: 5. Bergbau und Verarbeitendes Gewerbe 1978/80

GE BIETS STAND 1.1.80	LAND REGIERUNGSBEZIRK (RB) REGION (RG) STADTKREIS (SKR) LANDKREIS (LKR) GEMEINDE	----- BETRIEBE -----		----- BESCHAEFTIGTE -----						BESCHAEF TIGTEN DICHTEN SEPT. 1980
		SEPT. 1978	SEPT. 1980	INS GESAMT	DAVON ARBEITER	ANGE STELLTE	INS GESAMT	DAVON ARBEITER	ANGE STELLTE	
417	LKR ZOLLERNALBKREIS	508	499	39096	29886	9210	39204	29912	9292	226.0
417079	ALBSTADT, STADT	142	135	15248	11115	4133	15556	11297	4259	322.4
417002	BALINGEN, STADT	84	84	6932	4877	2055	6737	4800	1937	225.8
417008	BISINGEN	26	25	1514	1218	296	1554	1255	299	215.6
417010	BITZ	9	9	739	665	74	723	658	65	205.2
417013	BURLADINGEN, STADT	39	36	2965	2380	585	2862	2300	562	238.5
417014	DAUTMERGEN	1	1
417015	DORMETTINGEN	5	4	228	217	11	240	232	8	309.3
417016	DOTTERNHAUSEN	5	6	377	233	144	390	236	154	310.3
417022	GEISLINGEN, STADT	11	13	532	468	64	602	521	81	118.7
417023	GROSSELFINGEN	8	7	250	237	13	208	191	17	124.9
417025	HAIGERLOCH, STADT	31	29	1589	1359	230	1599	1380	219	170.7
417029	HAUSEN AM TANN	0	2
417031	HECHINGEN, STADT	33	32	2339	1785	554	2373	1774	599	148.4
417036	JUNGINGEN	11	11	639	512	127	622	488	134	438.3
417044	MESZSTETTEN, STADT	18	17	1476	1293	183	1324	1152	172	135.7
417045	NUSPLINGEN	8	8	331	306	25	306	278	28	155.0
417047	OBERNHEIM	8	9	257	239	18	266	240	26	175.2
417051	RANGENDINGEN	11	12	840	751	89	857	767	90	201.7
417052	RATSHAUSEN	2	2
417054	ROSENFELD, STADT	17	18	679	535	144	713	567	146	136.7
417057	SCHOENBERG, STADT	7	7	407	298	109	432	315	117	126.5
417063	STRASZBERG	8	8	370	277	93	362	277	85	150.4
417071	WEILEN UNTER D. RINNEN	2	1
417075	WINTERLINGEN	21	22	1246	985	261	1335	1043	292	209.1
417078	ZIMMERN UNTER DER BURG	1	1
R E G I O N D O N A U - I L L E R										
42	RG DONAU-ILLER	463	482	70559	48969	21590	72491	49533	22958	175.6
421	SKR ULM	121	117	34891	22377	12514	34497	21532	12965	342.6
421000	ULM, STADT	121	117	34891	22377	12514	34497	21532	12965	342.6
425	LKR ALB-DONAU-KREIS	179	192	15364	12392	2972	15808	12645	3163	98.5
425002	ALLMENDINGEN	5	5	609	510	99	672	561	111	163.8
425004	ALTHEIM	1	1
425005	ALTHEIM (ALB)	1	1
425008	AMSTETTEN	6	10	363	311	52	441	377	64	136.3
425011	ASSELFINGEN	0	1
425013	BALLENDURF	1	1
425140	BALZHEIM	2	2
425014	BEIMERSTETTEN	2	2
425017	BERGHUELEN	3	3	215	194	21	203	156	47	122.5
425019	BERNSTADT	0	0
425020	BLAUBEUREN, STADT	15	17	1426	1025	401	1468	1030	438	122.9
425141	BLAUSTEIN	12	10	970	756	214	965	767	198	70.1
425022	BOERSLINGEN	0	0
425024	BREITINGEN	0	0
425028	DIETENHEIM, STADT	11	9	1154	961	193	1154	963	191	223.3
425031	DORNSTADT	4	6	246	217	29	379	282	97	43.7
425033	EHINGEN (DONAU), STADT	20	23	3360	2724	636	3260	2622	638	148.3
425035	EMERINGEN	0	0
425036	EMERKINGEN	0	0
425039	ERBACH	9	12	562	436	126	596	461	135	56.4
425050	GRIESINGEN	0	0
425052	GRUNDSHEIM	0	0
425055	HAUSEN AM BUSSEN	0	0
425139	HEROLDSTATT	5	5	240	201	39	223	189	34	121.4
425062	HOLZKIRCH	0	0
425064	HUETTISHEIM	0	0
425137	ILLERKIRCHBERG	3	3	142	115	27	123	100	23	32.9
425066	ILLERRIEDEN	0	0
425071	LATZINGEN, STADT	25	25	1538	1231	307	1545	1221	324	182.9
425072	LANGENAU, STADT	13	13	853	659	194	876	697	179	75.4
425073	LAUTERACH	0	0
425075	LONSEE	3	3	195	163	32	191	157	34	58.1
425079	MERKLINGEN	4	3	78	63	15	79	68	11	57.2
425081	MUNDERKINGEN, STADT	8	9	927	770	157	929	766	163	190.8
425083	NEENSTETTEN	0	0

1) BETRIEBE VON UNTERNEHMEN MIT IM ALLGEMEINEN 20 UND MEHR BESCHAEFTIGTEN (EINSCHLIESSLICH HANDWERK)

GE BIETS STAND 1.1.80	LAND REGIERUNGSBEZIRK (RB) REGION (RG) STADTKREIS (SKR) LANDKREIS (LKR) GEMEINDE	----- BETRIEBE -----		----- BESCHAEFTIGTE -----						BESCHAEF TIGTEN DICHTE SEPT.1980
		SEPT.1978	SEPT.1980	INS GESAMT	DAVON ARBEITER	ANGE STELLTE	INS GESAMT	DAVON ARBEITER	ANGE STELLTE	
NOCH LKR ALB-DONAU-KREIS										
425084	NELLINGEN	0	1
425085	NERENSTETTEN	0	0
425088	OBERDISCHINGEN	0	1
425090	OBERMARCHTAL	1	1
425091	OBERSTADION	0	1
425092	DELLINGEN	0	0
425093	DEPPFINGEN	0	0
425097	RAMMINGEN	1	1
425098	RECHTENSTEIN	2	2
425104	ROTTENACKER	4	4	586	494	92	622	510	112	343.5
425108	SCHELKLINGEN,STADT	9	8	936	775	161	931	769	162	147.3
425110	SCHNUEPFLINGEN	0	0
425112	SETZINGEN	0	0
425138	STAIG	0	0
425123	UNTERMARCHTAL	0	0
425124	UNTERSTADION	0	1
425125	UNTERWACHINGEN	0	0
425130	WEIDENSTETTEN	1	0
425134	WESTERHEIM	7	7	303	251	52	324	271	53	146.8
425135	WESTERSTETTEN	1	1
426	LKR BIBERACH	163	173	20304	14200	6104	22186	15356	6830	146.2
426001	ACHSTETTEN	2	2
426005	ALLESHAUSEN	0	0
426006	ALLMANNSEWILER	0	0
426008	ALTHEIM	2	1
426011	ATTENWEILER	1	1
426013	BAD BUCHAU,STADT	4	5	499	403	96	588	449	139	149.6
426014	BAD SCHUSSENRIED,STADT	5	5	885	651	234	1090	815	275	141.3
426019	BERKHEIM	2	2
426020	BETZENWEILER	1	1
426021	BIBERACH A.D.RISZ,ST.	30	31	7889	4892	2997	8272	5126	3146	292.7
426028	BURGRIEDEN	0	1
426031	DETTINGEN AN DER ILLER	1	2
426035	DUERMENTINGEN	6	6	528	420	108	546	428	118	239.5
426036	DUERNAU	0	0
426038	EBERHARDZELL	1	1
426043	ERLENMOOS	0	0
426044	EROLZHEIM	2	2
426045	ERTINGEN	9	11	349	292	57	389	321	68	97.8
426135	GUTENZELL-HUERBEL	1	1
426058	HOCHDORF	0	0
426062	INGOLDINGEN	0	1
426064	KANZACH	0	0
426065	KIRCHBERG AN DER ILLER	3	3	221	192	29	218	190	28	139.7
426066	KIRCHDORF AN DER ILLER	1	1
426067	LANGENENSLINGEN	9	7	213	184	29	153	127	26	49.5
426070	LAUPHEIM,STADT	19	19	2708	1902	806	2955	2036	919	198.0
426071	MASELHEIM	1	1
426073	MIETINGEN	1	1
426074	MITTELBIERACH	1	1
426078	MOOSBURG	0	0
426087	OCHSENHAUSEN,STADT	4	4	1188	981	207	1348	1134	214	204.5
426090	OGGELSHAUSEN	0	0
426097	RIEDLINGEN,STADT	21	23	1702	1291	411	1877	1398	479	220.0
426100	ROT AN DER ROT	5	4	226	212	14	287	267	20	76.9
426134	SCHEMMERHOFEN	3	4	218	183	35	271	233	38	46.0
426108	SCHWENDI	9	10	1255	792	463	1410	811	599	269.8
426109	SEEKIRCH	0	0
426113	STEINHAUSEN A.D.ROTTUM	1	1
426117	TANNHEIM	3	3	139	110	29	125	97	28	63.3
426118	TIEFENBACH	0	0
426120	UMMENDORF	3	5	68	60	8	112	97	15	32.5
426121	UNLINGEN	2	2
426124	UTTENWEILER	4	3	122	110	12	125	113	12	45.6
426125	WAIN	3	3	177	138	39	189	150	39	151.3
426128	WARTHAUSEN	3	3	72	52	20	64	47	17	16.7

1) BETRIEBE VON UNTERNEHMEN MIT IM ALLGEMEINEN 20 UND MEHR BESCHAEFTIGTEN (EINSCHLIESSLICH HANDWERK)

GE- BIETS STAND 1.1.80	LAND REGIERUNGSBEZIRK (RB) REGION (RG) STADTKREIS (SKR) LANDKREIS (LKR) GEMEINDE	----- BETRIEBE -----		----- BESCHAEFTIGTE -----						BESCHAEF- TIGTEN DICHTEN SEPT. 1980
		SEPT. 1978	SEPT. 1980	INS GESAMT	DAVON ARBEITER	ANGE- STELLTE	INS GESAMT	DAVON ARBEITER	ANGE- STELLTE	
R E G I O N B O D E N S E E - O B E R S C H W A B E N										
43	RG BODENSEE-OBERSCHW.	544	536	67564	47826	19738	70478	49252	21226	136.9
435	LKR BODENSEEKREIS	117	115	24957	16118	8839	26932	17090	9842	158.1
435005	BERMATINGEN	2	3	.	.	.	89	68	21	25.4
435010	DAISENDORF	0	0
435067	DEGGENHAUSEN	1	1
435013	ERISKIRCH	3	2	124	89	35
435015	FRICKINGEN	5	5	297	247	50	315	259	56	141.5
435016	FRIEDRICHSHAFEN,STADT	24	24	15684	10786	4898	16886	11611	5275	324.2
435018	HAGNAU AM BODENSEE	0	0
435020	HEILIGENBERG	1	1
435024	IMMENSTAAD	5	3	1529	266	1263	1747	258	1489	315.1
435029	KRESSERONN AM BODENSEE	12	12	640	469	171	652	470	182	99.9
435030	LANGENARGEN	6	5	229	165	64	223	160	63	39.5
435034	MARKDORF,STADT	14	13	1376	992	384	1332	975	357	126.0
435035	MECKENBEUREN	3	3	204	120	84	201	118	83	19.4
435036	MEERSBURG,STADT	0	1
435042	NEUKIRCH	1	1
435045	OBERTOURINGEN	3	1	85	43	42
435047	OWINGEN	3	3	138	111	27	155	121	34	54.4
435052	SALEM	3	4	249	236	13	280	253	27	36.1
435053	SIPPLINGEN	1	1
435054	STETTEN	0	0
435057	TETTINANG,STADT	13	14	1025	752	273	1149	792	357	77.7
435059	UEBERLINGEN,STADT	12	12	2533	1201	1332	2882	1277	1605	154.2
435066	UHLINGEN-MUEHLHOFEN	5	6	530	415	115	564	417	147	114.0
436	LKR RAVENSBURG	238	232	27000	19447	7553	27781	19729	8052	120.6
436001	ACHBERG	0	0
436003	AICHSTETTEN	1	1
436004	AITRACH	7	8	271	212	59	338	273	65	132.9
436005	ALTSHAUSEN	7	7	521	424	97	607	507	100	119.9
436006	AMTZELL	3	3	63	55	8	44	37	7	16.4
436094	ARGENBUEHL	5	4	103	92	11	69	59	10	13.9
436008	AULENDORF,STADT	8	8	483	346	137	500	352	148	74.9
436009	BAD WALDSEE,STADT	11	12	969	754	215	1131	869	262	78.6
436010	BAD WURZACH,STADT	9	8	1169	877	292	1118	828	290	94.5
436011	BAIENFURT	6	5	923	763	160	884	731	153	139.1
436012	BAINDT	1	2
436013	BERG	4	4	915	598	317	723	392	331	213.7
436014	BERGATREUTE	1	1
436018	BODNEGG	0	0
436019	BOMS	0	0
436024	EBENWEILER	1	1
436093	EBERSBACH-MUSBACH	0	0
436027	EICHSTEGEN	0	0
436032	FLEISCHWANGEN	0	0
436096	FRONREUTE	0	0
436039	GRUENKRAUT	3	2	50	22	28
436040	GUGGENHAUSEN	0	0
436095	HORGENZELL	0	0
436047	HOSKIRCH	0	0
436049	ISNY IM ALLGAEU,STADT	18	18	1987	1538	449	1969	1469	500	154.6
436052	KISZLEGG	11	11	768	628	140	793	645	148	110.2
436053	KOENIGSEGGWALD	3	2	101	86	15
436055	LEUTKIRCH I. ALLGAEU,ST	26	24	2639	1993	646	2733	2069	664	137.4
436064	RAVENSBURG,STADT	51	48	7588	4980	2608	7967	5105	2862	188.7
436067	RIEDHAUSEN	1	0
436069	SCHLIER	3	3	118	84	34	105	69	36	33.1
436077	UNTERWALDHAUSEN	0	0
436078	VOGT	2	2
436079	WALDBURG	0	1
436081	WANGEN I. ALLGAEU,STADT	32	32	4241	3220	1021	4291	3223	1068	184.3
436082	WEINGARTEN,STADT	18	19	2522	1672	850	2780	1879	901	126.7
436083	WILHELMSDORF	2	2
436085	WOLFEGG	2	2
436087	WOLPERTSWENDE	2	2

1) BETRIEBE VON UNTERNEHMEN MIT IM ALLGEMEINEN 20 UND MEHR BESCHAEFTIGTEN (EINSCHLIESSLICH HANDWERK)

Noch: 5. Bergbau und Verarbeitendes Gewerbe 1978/80

GE BIETS STAND 1.1.80	LAND REGIERUNGSBEZIRK (RB) REGION (RG) STADTKREIS (SKR) LANDKREIS (LKR) GEMEINDE	----- BETRIEBE -----		----- BESCHAEFTIGTE -----						BESCHAEF TIGTEN DICHTEN SEPT.1980
		SEPT.1978	SEPT.1980	INS	DAVON	ANGE	INS	DAVON	ANGE	
				GESAMT	ARBEITER	STELLE	GESAMT	ARBEITER	STELLE	
				-----	SEPT.1978	-----	-----	SEPT.1980	-----	
437	LKR SIGMARINGEN	189	189	15607	12261	3346	15765	12433	3332	138.2
437005	BEURON	2	2
437008	BINGEN	3	2	141	129	12
437031	GAMMERTINGEN,STADT	10	11	633	542	91	649	549	100	109.4
437044	HERBERTINGEN	5	5	389	312	77	359	275	84	89.2
437124	HERDWANGEN-SCHOENACH	1	1
437047	HETTINGEN,STADT	8	9	559	483	76	601	518	83	308.0
437053	HOHENTENGEN	5	5	279	251	28	270	238	32	64.3
437056	ILLMENSEE	2	2
437059	INZIGKOFEN	4	5	255	202	53	309	255	54	137.3
437065	KRAUCHENWIES	10	11	664	542	122	820	674	146	206.0
437072	LEIBERTINGEN	7	7	172	163	9	200	192	8	108.2
437076	MENGEN,STADT	27	27	1381	1038	343	1400	1056	344	160.5
437078	MESZKIRCH,STADT	11	11	887	800	87	898	812	86	132.8
437082	NEUFRA	4	4	359	302	57	350	300	50	199.5
437086	OSTRACH	8	8	229	192	37	258	220	38	52.3
437088	PFULLENDORF,STADT	13	14	3187	2169	1018	3400	2327	1073	325.4
437123	SAULDOORF	2	3	.	.	.	74	67	7	33.9
437100	SAULGAU,STADT	15	14	2090	1736	354	2140	1771	369	139.1
437101	SCHEER,STADT	6	5	388	297	91	390	297	93	173.2
437102	SCHWENNINGEN	4	4	265	256	9	271	262	9	174.8
437104	SIGMARINGEN,STADT	18	13	1027	760	267	904	653	251	60.3
437105	SIGMARINGENDORF	8	9	1812	1302	510	1573	1170	403	459.4
437107	STETTEN A.KALTEN MARKT	8	9	319	275	44	348	305	43	60.5
437114	VERINGENSTADT,STADT	7	7	336	290	46	285	243	42	132.7
437118	WALD	1	1

1) BETRIEBE VON UNTERNEHMEN MIT IM ALLGEMEINEN 20 UND MEHR BESCHAEFTIGTEN (EINSCHLIESSLICH HANDWERK)

Beschäftigtenentwicklung im Bergbau und Verarbeitenden Gewerbe 1978 bis 1980

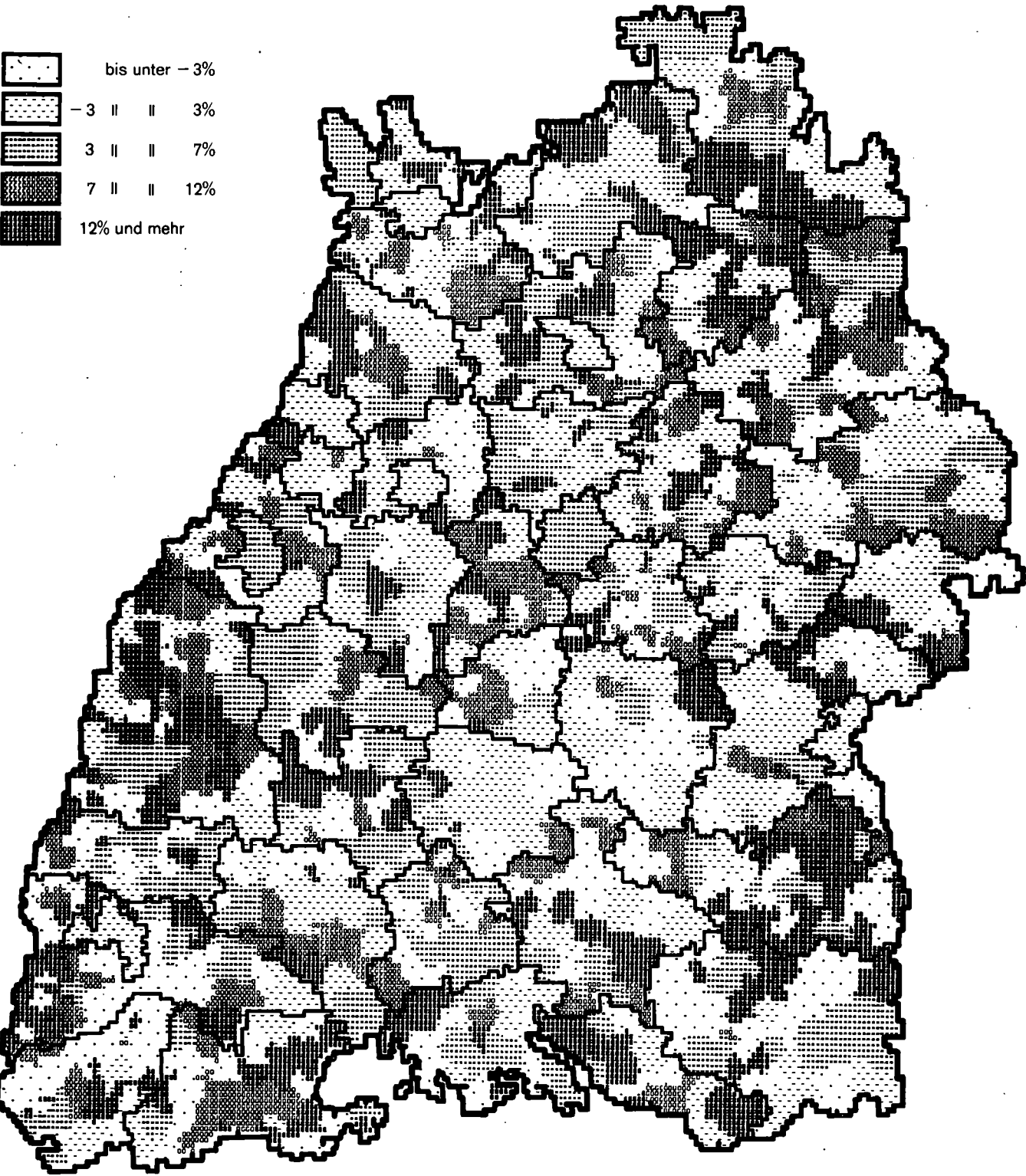
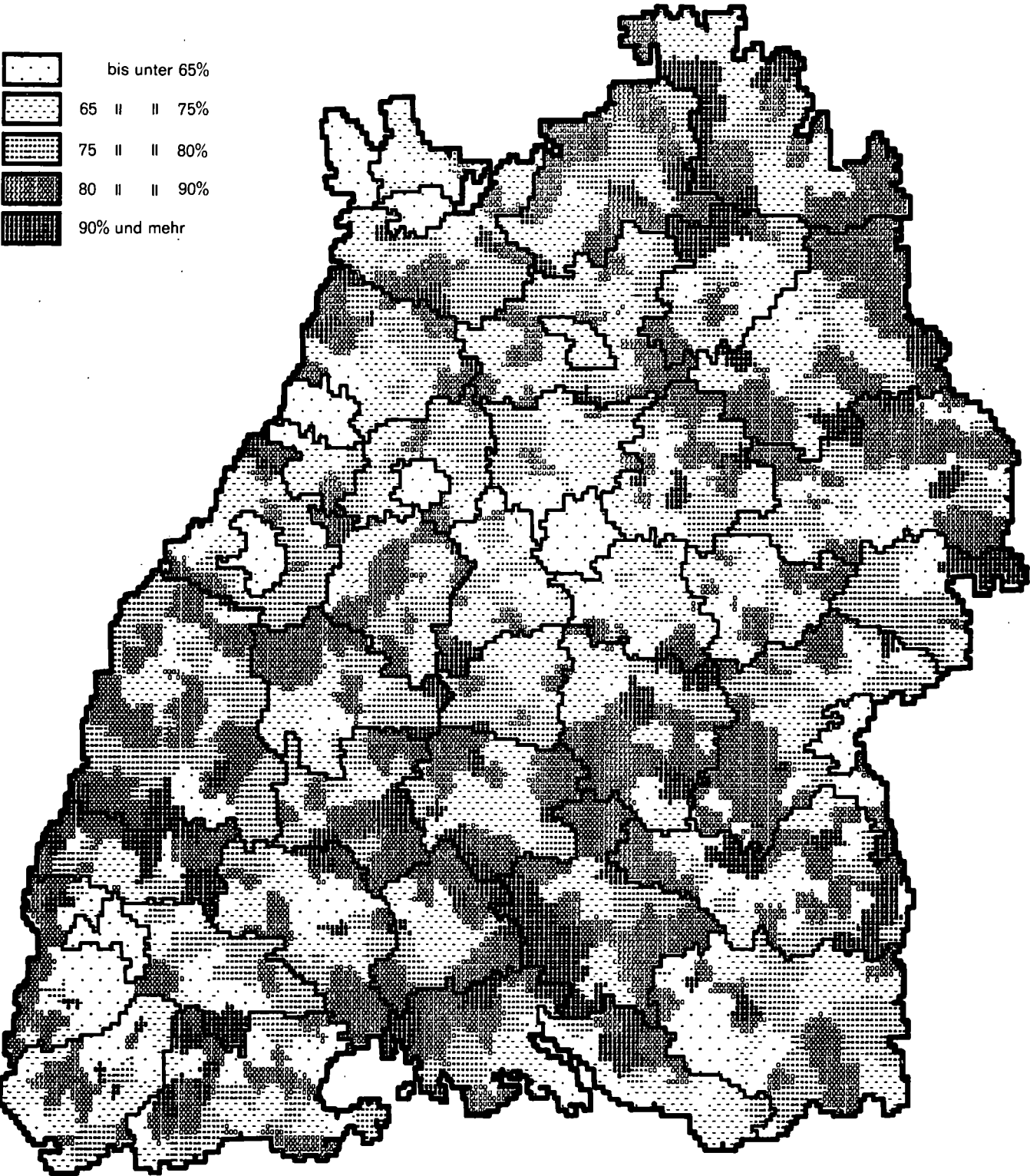


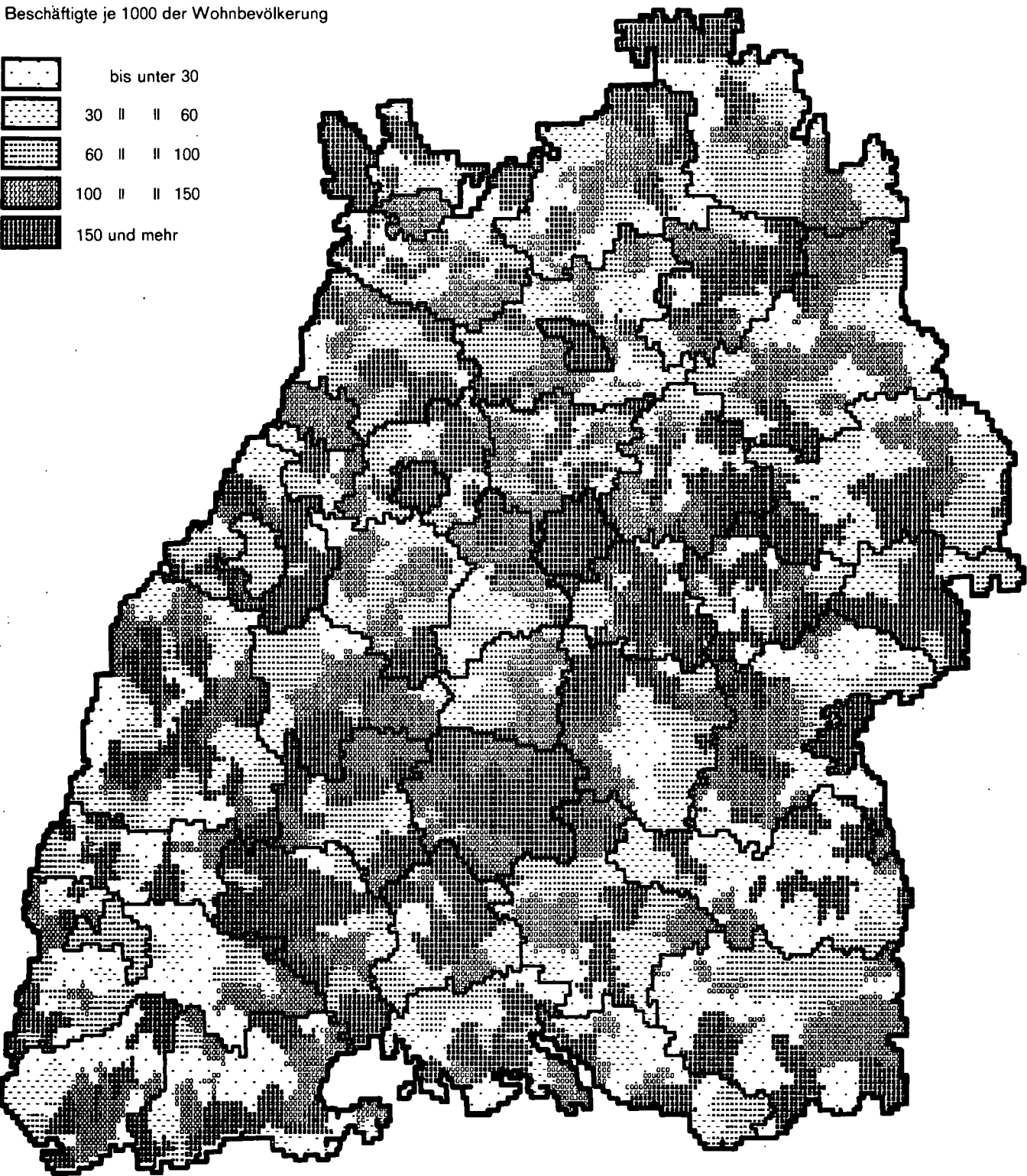
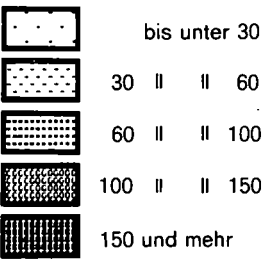
Schaubild 2

Arbeiteranteil an den Beschäftigten im Bergbau und Verarbeitenden Gewerbe 1980



Beschäftigtendichte im Bergbau und Verarbeitenden Gewerbe 1980

Beschäftigte je 1000 der Wohnbevölkerung



Gemeindefinanzen

6. Gemeindefinanzen 1980

GE BIETS STAND 1.1.80	LAND REGIUNGSBEZIRK (RB) REGION (RG) STADTKREIS (SKR) LANDKREIS (LKR) GEMEINDE	EINNAHMEN						AUSGABEN		BAU MASZ NÄHMEN	SCHUL DEN TILGUNG	
		GESAMTEINNAHMEN		STEUEREINNAHMEN		GEMEINDE ANTEIL A.D.EIN KOMMEN STEUER IN DM JE EINWOHNER	GEWERBE STEUER NACH ERTRAG U KAPITAL EINWOHNER	GESAMTAUSGABEN				
		IN 1000 DM	IN DM JE EIN WOHNER	IN 1000 DM	IN DM JE EIN WOHNER			IN 1000 DM	IN DM JE EIN WOHNER			
		IN 1000 DM	IN DM JE EIN WOHNER	IN 1000 DM	IN DM JE EIN WOHNER	IN 1000 DM	IN DM JE EIN WOHNER					
	LC BADEN-WUERTEMBERG	27305526	2957	9483617	1027	403	523	27273853	2953	470	604	89
R E G I O N S B E Z I R K S T U T T G A R T												
1	RB STUTTGART	11089774	3190	4061076	1168	442	626	11078713	3187	470	629	88
R E G I O N M I T T L E R E R N E C K A R												
11	RG MITTLERER NECKAR	8021916	3389	3077726	1300	491	705	8004252	3382	503	602	92
111	SKR STUTTGART	2820537	4843	1018413	1749	596	1010	2818659	4840	835	555	122
111000	STUTTGART, L.-HAUPTST.	2820537	4843	1018413	1749	596	1010	2818659	4840	835	555	122
115	LKR BÖGELINGEN	1138600	3739	498423	1637	461	1086	1157144	3800	464	805	97
115001	AIDLINGEN	17642	2296	4266	555	361	137	17619	2293	255	731	39
115002	ALTDORF	4785	1695	1500	531	352	112	5658	2004	222	721	33
115003	BÖEBLINGEN, STADT	211108	5110	93669	2267	514	1628	202533	4903	636	969	75
115004	BONDORF	7714	2554	2180	722	312	333	7995	2647	228	1007	46
115010	DECKENPFRONN	7655	3876	1153	584	289	213	7561	3828	262	1819	63
115013	EHNINGEN	18823	2622	5490	765	419	287	19079	2658	293	656	38
115015	GAERTRINGEN	24786	2605	6643	698	353	292	24421	2566	271	493	149
115016	GAUFELDEN	11899	2091	2523	443	280	109	9498	1669	293	390	29
115054	GRAFENAU	11189	2196	3066	602	432	105	11448	2247	289	674	72
115021	HERRENBERG, STADT	68673	2699	18355	721	375	267	77059	3028	530	632	77
115022	HILDRIZHAUSEN	5580	1944	1696	591	302	215	6167	2149	337	673	32
115024	HOLZGERLINGEN	29845	3512	6366	749	488	183	30710	3614	335	1894	49
115053	JETTINGEN	11440	2384	3345	697	300	319	13045	2718	222	805	45
115028	LEONBERG, STADT	102033	2658	43413	1131	495	527	104331	2718	487	493	38
115029	MAGSTADT	15953	1998	7807	978	486	419	15953	1998	315	370	63
115034	MCETZINGEN	3416	1393	1523	621	288	269	3463	1412	268	167	272
115037	MUFRINGEN	8092	2155	2641	703	392	234	8132	2166	226	539	36
115041	RENNINGEN	34495	2769	13686	1099	424	600	34901	2802	358	909	61
115042	RUTESHEIM	27524	3324	10315	1246	446	721	23494	2837	324	723	62
115044	SCHOENAITCH	23432	2494	11731	1249	456	709	23396	2490	289	591	100
115045	SINDELINGEN, STADT	389489	7096	219434	3998	596	3300	409950	7468	719	1204	244
115046	STEINENBRONN	10159	2197	3705	801	442	285	10147	2194	273	448	60
115048	WALDENBUCH, STADT	19188	2629	9646	1322	415	826	19188	2629	352	552	69
115050	WEIL DER STADT, STADT	40158	2651	12901	852	396	379	37670	2487	321	471	57
115051	WEIL IM SCHOENBUCH	17335	2094	5786	699	412	214	17539	2119	318	584	71
115052	WEISSACH	16186	2870	5582	990	383	521	16186	2870	311	1128	35
116	LKR ESSLINGEN	1272545	2771	529225	1152	477	581	1227699	2673	391	550	86
116081	AICHTAL, STADT	18707	2296	6951	853	363	417	17775	2182	299	329	70
116076	AICHWALD	16344	2150	5539	729	360	280	20933	2754	238	1131	46
116004	ALTBACH	13765	2366	7554	1299	540	678	13511	2323	197	284	60
116005	ALTDORF	1590	2112	325	432	335	40	1886	2505	180	1116	28
116006	ALTENRIET	2425	1814	628	470	269	136	2595	1941	233	514	32
116007	BALTMANNSEILER	9608	1883	3001	588	357	161	11195	2194	222	931	38
116008	BEMPFLINGEN	7995	2592	2443	792	398	325	6285	2038	254	352	243
116011	BEUREN	6208	1890	2160	658	381	201	6419	1955	188	233	4
116012	BISSINGEN AN DER TECK	5865	1900	2119	687	350	260	5120	1659	257	280	27
116014	DEIZISAU	20360	3243	6802	1083	489	511	16406	2613	256	930	24
116015	DENKENDORF	22408	2348	7794	817	452	271	23306	2442	256	705	50
116016	DETTINGEN UNTER TECK	11428	2185	5596	1070	400	597	11551	2208	227	604	37
116018	ERKENBRECHTSEILER	2440	1421	1140	664	328	278	2440	1421	253	181	24
116019	ESSLINGEN A. NECKAR, ST.	294305	3219	142402	1558	563	880	288487	3156	627	603	83
116077	FILDERSTADT, STADT	79373	2139	33794	911	452	371	78415	2113	364	262	91
116020	FRICKENHAUSEN	22086	2696	9008	1099	427	602	19996	2441	229	465	20
116022	GROSZ BETTLINGEN	8614	2503	2417	702	412	237	8298	2411	222	954	10
116027	HOCHDOORF	7742	1937	2294	574	392	105	7782	1947	211	236	97
116025	HOLZMADEN	2663	1623	952	580	372	142	2142	1305	175	263	10
116033	KIRCHHEIM U. TECK, STADT	106180	3317	34520	1079	471	486	103351	3229	438	721	332
116035	KOENGEN	25962	3191	11331	1393	432	878	25700	3159	236	858	236
116036	KOHLBERG	5453	2622	1381	664	366	233	5233	2516	231	1091	20
116078	LEINFELD.-ECHTERD., ST.	98689	2814	49320	1407	549	752	99250	2830	373	416	50
116079	LENNINGEN	18178	2333	5797	744	406	254	18348	2355	241	715	12
116037	LICHTENWALD	3991	1801	943	425	282	93	4845	2187	243	848	28

GE. BIETS STAND 1.1.80	LAND REGIERUNGSBEZIRK (RB) REGION (RG) STADTKREIS (SKR) LANDKREIS (LKR) GEMEINDE	EINNÄHMEN						GESAMTAUSGABEN		AUSGABEN			SCHUL- DEN TILGUNG
		GESAMTE EINNÄHMEN		STEUEREINNÄHMEN		GEMEINDE ANTEIL A.D.EIN KCMEN STEUER IN DM JE	GEWERBE- STEUER NACH ERTRAG U KAPITAL EINWOHNER	PERSONAL AUS GABEN		BAU MASS NAHMEN	SCHUL- DEN TILGUNG		
		IN 1000 DM	IN DM JE EIN WOHNER	IN 1000 DM	IN DM JE EIN WOHNER			IN 1000 DM	IN DM JE EIN WOHNER				
												—	
NOCH LKR LUDWIGSBURG													
118078	FREIBERG AM NECKAR	31928	2387	10706	800	419	304	30643	2291	339	520	4	
118016	FREUDENTAL	2985	1533	840	431	305	81	3187	1637	262	538	2	
118018	GEMMIGHEIM	13670	4060	5332	1584	434	1062	13867	4119	252	641	31	
118019	GERLINGEN,STADT	59741	3289	23538	1296	558	641	53961	2971	402	390	130	
118021	GROSZBOTTWAR,STADT	21236	3161	4512	672	304	286	21251	3163	282	1185	69	
118027	HEMMINGEN	12089	1674	4871	675	410	216	12102	1676	260	250	36	
118028	HESSIGHEIM	3171	1777	938	526	346	105	3148	1765	310	260	103	
118077	INGERSHEIM	8386	1721	3166	650	414	167	8611	1767	261	440	22	
118040	KIRCHHEIM AM NECKAR	10386	2455	3429	811	394	321	11151	2636	275	989	40	
118080	KORN TAL-MUENCHINGEN,ST	50028	2929	21297	1247	568	584	45194	2646	323	305	19	
118046	KORNWESTHEIM,STADT	96418	3565	35103	1298	563	641	97546	3607	457	773	19	
118047	LOECHGAU	11917	2743	2414	556	327	166	12482	2873	223	755	25	
118048	LUDWIGSBURG,STADT	261025	3208	111254	1367	551	701	257150	3161	546	390	65	
118049	MARBACH AM NECKAR,ST.	30189	2501	12217	1012	451	474	30110	2495	355	748	73	
118050	MARKGROENINGEN,STADT	24953	1994	14335	1146	454	601	27642	2209	385	545	70	
118051	MOEGLINGEN	21734	2098	9242	892	496	301	20647	1993	215	557	11	
118053	MUNDELSHEIM	6255	2237	1884	674	315	273	5146	1840	270	163	133	
118054	MURR	9860	2337	3253	771	362	327	9732	2306	223	461	29	
118059	OBERRIEIXINGEN,STADT	2772	1192	1517	653	253	312	3159	1359	311	266	14	
118060	OBERSTENFELD	17737	2643	4178	622	278	273	17086	2546	251	965	40	
118063	PLEIDELSHEIM	9690	2374	4333	1061	459	518	9794	2399	316	458	62	
118081	REMSECK AM NECKAR	34811	2104	12855	777	461	201	34307	2073	334	301	95	
118076	SACHSENHEIM,STADT	31048	2247	10879	787	362	362	29171	2112	272	400	51	
118067	SCHWIEBERDINGEN	21928	2412	11506	1266	474	694	22548	2480	210	456	195	
118068	SERSHEIM	8983	2429	2389	646	324	256	9470	2560	319	985	59	
118070	STEINHEIM A.D.MURR,ST.	22515	2656	5619	663	346	237	22076	2604	348	626	77	
118071	TAMM	15040	1876	5327	665	336	248	14553	1816	295	422	37	
118073	VAIHINGEN A.D.ENZ,ST.	62300	2712	16418	715	381	262	61379	2672	406	831	66	
118074	WALHEIM	5966	2158	3154	1141	425	643	5966	2158	363	374	25	
119	LKR REMS-MURR-KREIS	992969	2791	344807	969	440	438	997113	2803	362	648	87	
119001	ALFDORF	15824	2845	5557	999	282	642	14595	2624	325	575	72	
119003	ALLMERSBACH IM TAL	6759	1713	2011	510	326	123	6402	1623	256	209	42	
119004	ALTHUETTE	6461	2012	2142	607	332	230	7612	2371	245	653	59	
119087	ASPAH	12511	1994	4326	690	338	272	13127	2093	402	537	48	
119006	AUENWALD	11347	2248	2886	572	288	215	11953	2368	276	637	65	
119008	BACKNANG,STADT	94775	3251	26967	925	492	333	88960	3052	455	893	53	
119089	BERGLEN	9904	1957	2384	471	297	108	9264	1831	286	373	57	
119018	BURGSTETTEN	5617	1897	1607	543	356	119	5670	1915	281	408	78	
119020	FELLBACH,STADT	136301	3268	61491	1474	564	788	133488	3201	397	505	73	
119024	GROSZERLACH	3620	1570	836	363	187	82	3903	1693	196	533	50	
119037	KAISERSBACH	5545	2791	863	434	240	94	5758	2898	313	1172	21	
119093	KERNEN IM NEMSTAL	31673	2215	11820	827	483	256	29837	2087	268	364	76	
119038	KIRCHBERG AN DER MURR	7875	2408	2296	702	356	264	7246	2216	335	509	61	
119041	KORB	26636	2772	7127	742	511	140	27224	2833	253	1233	109	
119042	LEUTENBACH	19193	2185	5071	577	375	142	19405	2210	237	588	51	
119044	MURRHARDT,STADT	35315	2639	9856	736	357	285	33812	2526	350	398	48	
119053	OPPENWEILER	8442	2431	3068	883	347	445	8053	2319	314	660	45	
119055	PLUEDERHAUSEN	25426	3086	7579	920	391	441	20474	2485	300	514	127	
119090	REMSHALDEN	32275	2567	10062	800	447	270	32410	2578	235	820	87	
119061	RUDERSBERG	24209	2656	8256	906	329	499	25062	2749	280	838	67	
119067	SCHORNDORF,STADT	93737	2784	30651	910	442	376	98864	2937	459	804	123	
119068	SCHWAIKHEIM	23852	3015	10948	1384	483	831	22778	2880	288	295	41	
119065	SPIEGELBERG	4452	2738	842	518	299	120	4736	2913	386	1380	50	
119075	SULZBACH AN DER MURR	12713	2674	3190	671	318	260	13048	2744	343	639	39	
119076	URBACH	18686	2693	6512	939	354	507	17667	2546	241	289	10	
119079	WAIBLINGEN,STADT	141688	3136	53145	1176	510	571	154726	3425	411	698	123	
119091	WEINSTADT,STADT	60200	2594	23226	1001	440	474	64329	2772	410	559	172	
119083	WEISSACH IM TAL	12616	2470	2706	530	329	122	15782	3090	248	798	103	
119084	WELZHEIM,STADT	24962	2924	7600	890	353	461	24399	2858	352	825	144	
119085	WINNENDEN,STADT	60883	2725	23383	1047	455	506	56959	2549	411	599	77	
119086	WINTERBACH	19470	2993	6398	984	374	533	19571	3009	285	731	47	

GE BIEFS STAND 1.1.80	LAND REGIERUNGSBEZIRK (RB) REGION (RG) STADTKREIS (SKR) LANDKREIS (LKR) GEMEINDE	EINNAHMEN						AUSGABEN		PERSONAL AUS GABEN		BAU MASZ NAHMEN	SCHUL DEN TILGUNG
		GESAMTEINNAHMEN		STEUEREINNAHMEN		GEMEINDE ANTEIL A.D.EIN KOMMEN STEUER IN DM JE	GEWERBE STEUER ERTRAG U KAPITAL EINWOHNER	GESAMTAUSGABEN					
		IN 1000 DM	IN DM JE EIN WOHNER	IN 1000 DM	IN DM JE EIN WOHNER			IN DM	IN DM JE EIN WOHNER				
										--	--		
R E G I O N F R A N K E N													
12	RG FRANKEN	2076919	2924	650191	915	325	493	2091290	2945	411	746	75	
121	SKR HEILBRONN	419576	3763	136369	1223	442	652	418796	3756	626	689	35	
121000	HEILBRONN,STADT	419576	3763	136369	1223	442	652	418796	3756	626	689	35	
125	LKR HEILBRONN	639268	2629	201438	828	301	442	650550	2676	338	698	72	
125001	ABSTATT	4433	1980	1781	796	279	425	4911	2194	322	648	58	
125005	BAD FRIEDRICHSHALL,ST.	27555	2296	10841	903	353	478	26612	2218	350	238	49	
125006	BAD RAPPENAU,STADT	33961	2484	6470	473	213	170	33738	2468	301	359	103	
125007	BAD WIMPFEN,STADT	13172	2289	3775	656	372	189	13745	2388	412	542	76	
125008	BEILSTEIN,STADT	16881	3657	2345	508	245	178	19074	4132	280	1989	529	
125013	BRACKENHEIM,STADT	26810	2653	7430	735	300	340	27011	2673	362	834	66	
125017	CLEEBRONN	3847	1911	1697	843	310	429	3847	1911	186	204	36	
125021	EBERSTADT	6952	3016	1536	666	303	276	6667	2892	284	783	110	
125024	ELLHOFEN	6433	2859	2443	1086	236	750	7010	3116	172	434	27	
125026	EPPINGEN,STADT	33867	2300	7966	541	199	259	36228	2460	448	753	56	
125027	ERLENBACH	7556	2105	1894	528	319	123	8079	2250	254	900	48	
125030	FLEIN	9194	1719	3608	674	450	121	9823	1836	260	522	71	
125034	GEMMINGEN	9551	2389	2044	511	183	268	10193	2549	333	1142	31	
125038	GUEGLINGEN,STADT	20320	4654	9253	2119	350	1680	20281	4645	306	1160	61	
125039	GUNDELSHEIM,STADT	14780	2358	4481	715	292	354	13429	2143	336	577	22	
125111	HARDTHAUSEN AM KOCHER	6696	2442	1506	549	244	220	6652	2426	321	772	133	
125046	ILSFELD	16726	2671	4133	660	261	316	17397	2779	301	1044	47	
125047	ITTLINGEN	4236	2553	998	602	186	336	4117	2482	327	656	45	
125048	JAGSTHAUSEN	4620	3162	981	671	252	294	4038	2764	371	698	49	
125049	KIRCHARDT	8565	2384	2113	588	208	302	8907	2479	312	971	35	
125113	LANGENBRETTACH	5266	2213	1334	560	196	269	5531	2324	391	325	68	
125056	LAUFFEN AM NECKAR,ST.	23752	2705	7253	826	393	343	23091	2630	383	686	60	
125057	LEHRENSSTEINSFELD	4157	2636	541	343	230	52	4001	2537	244	1312	10	
125058	LEINGARTEN	20613	2776	6893	928	337	509	20852	2808	293	1172	29	
125059	LOEWENSTEIN,STADT	5202	1978	1217	463	284	104	4978	1893	272	340	85	
125061	MASSENACHHAUSEN	4968	1797	1476	534	240	232	5667	2050	202	652	30	
125063	MOECKMUEHL,STADT	13464	2301	4441	759	310	370	12804	2188	405	409	51	
125065	NECKARSULM,STADT	105653	4845	50710	2325	416	1788	108763	4987	491	868	71	
125066	NECKARWESTHEIM	8522	3962	4014	1866	251	1530	8213	3818	310	879	37	
125068	NEUDENAU,STADT	13639	3098	2331	530	291	162	12740	2894	357	1152	30	
125069	NEUENSTADT A.KOCHER,ST	19403	3023	3534	551	259	217	19812	3086	461	782	139	
125074	NORDHEIM	9468	1746	2994	552	307	181	9506	1753	243	474	59	
125110	OBERSULM	21612	1949	6085	549	294	191	22499	2029	303	504	48	
125078	OEDHEIM	7543	1654	2341	513	296	156	7572	1660	166	420	14	
125079	OFFENAU	3827	1642	1911	820	330	388	4088	1754	221	346	53	
125081	PFAFFENHOFEN	3465	1795	1094	567	287	190	3548	1837	246	316	61	
125084	ROIGHEIM	2473	1817	999	734	340	299	2516	1849	366	351	46	
125086	SCHWARTZHEIM,STADT	16441	1856	5101	576	280	216	16936	1912	280	524	90	
125087	SIEGELSBACH	2684	1941	692	501	200	237	2684	1941	275	274	388	
125094	TALHEIM	8602	2540	3162	934	382	441	7922	2339	265	609	54	
125096	UNTEREISESHEIM	4943	1829	1081	400	277	74	4993	1848	278	606	24	
125098	UNTERGRUPPENBACH	13277	2068	3463	539	300	169	14253	2220	259	694	30	
125102	WEINSBERG,STADT	23738	2701	6727	765	366	302	25285	2877	413	727	77	
125103	WIDDERN,STADT	3430	2431	657	465	235	128	3446	2442	458	677	72	
125107	WUESTENROT	11388	2090	2267	416	244	110	11384	2089	246	795	47	
125108	ZABERFELD	5584	1924	1824	628	259	280	5705	1965	236	530	134	
126	LKR HOHENLOHEKREIS	227131	2719	77533	928	306	527	224760	2691	353	806	82	
126011	BRETZFELD	13527	1638	4187	507	251	181	12688	1536	224	392	68	
126020	DOERZBACH	4621	2386	1016	525	229	216	4248	2193	342	689	64	
126028	FORCHTENBERG,STADT	10609	2870	2936	794	316	388	11724	3172	401	1388	90	
126039	INGELFINGEN,STADT	15562	2976	5662	1083	316	689	15573	2978	308	911	82	
126045	KRAUTHEIM,STADT	10406	2605	1838	460	221	145	10005	2505	339	845	83	
126046	KUENZELSAU,STADT	41935	3572	20712	1764	417	1234	40890	3483	477	723	103	
126047	KUPFERZELL	7583	1923	2672	678	250	313	7605	1929	263	390	71	
126056	MULFINGEN	10671	3311	4397	1364	209	1070	11289	3503	376	1098	85	
126058	NEUENSTEIN,STADT	12943	2671	2640	545	316	124	11868	2449	279	870	57	
126060	NIEDERNHALL,STADT	8458	2572	1976	601	325	204	8458	2572	370	889	75	
126066	OEHRINGEN,STADT	45215	2817	15410	960	360	493	45415	2829	435	889	90	
126069	PFEDELBACH	14965	2250	3437	517	247	188	13407	2016	268	450	83	
126072	SCHOENTAL	11638	2145	2890	533	223	229	13882	2559	287	972	50	
126085	WALDENBURG,STADT	9136	3975	5198	2262	291	1867	7694	3348	407	936	104	
126086	WEISZBACH	6517	3843	2098	1237	378	741	6820	4021	338	1476	93	

GE BIETS STAND 1.1.80	LAND REGIUNGSBEZIRK (RB) REGION (RG) STADTKREIS (SKR) LANDKREIS (LKR) GEMEINDE	GESAMTEINNAHMEN		EINNAHMEN		GEMEINDE		GEWERBE		GESAMTAUSGABEN		AUSGABEN		SCHUL	
		IN DM		IN DM		ANTEIL		STEUER		IN DM		PERSONAL		BAU	
		1000	JE EIN	1000	JE EIN	IN DM	JE	IN DM	ERTRAG U	1000	JE EIN	--	IN DM	MASZ	DEN
		DM	WOHNER	DM	WOHNER	IN DM	JE	DM	KAPITAL	DM	WOHNER		DM	NAMEN	TILGUNG
NOCH LKR HOHENLOHEKREIS															
126094	ZWEIFLINGEN	3344	2673	464	371	190	77	3193	2552	192	1261	73			
127	LKR SCHWAEBISCH HALL	460423	3057	142588	947	302	551	457178	3035	400	802	106			
127008	BLAUFELDEN	10512	2362	2751	618	227	282	10071	2263	322	547	108			
127009	BRAUNSBACH	5184	2148	883	366	209	62	5120	2122	346	545	55			
127012	BUHLERTANN	4212	1995	1080	511	228	203	4802	2275	312	856	32			
127013	BUHLERZELL	3249	1936	741	442	210	124	3353	1998	264	574	17			
127014	CRAILSHEIM,STADT	69599	2815	20718	838	348	391	71820	2905	482	489	115			
127102	FICHTENAU	10691	2249	1734	365	184	140	10758	2263	275	767	145			
127023	FICHTENBERG	5816	2503	1066	459	262	128	5794	2493	289	709	60			
127103	FRANKENHARDT	7145	1992	1325	370	204	89	6693	1866	254	535	60			
127025	GAILDORF,STADT	25540	2472	7317	708	339	278	27665	2677	306	798	48			
127032	GERABRONN,STADT	13761	3587	2541	662	281	284	13034	3398	300	1806	79			
127043	ILSHOFEN,STADT	14335	3303	2125	490	226	164	13359	3078	321	1362	68			
127046	KIRCHBERG A.D.JAGST,ST	6177	1828	1607	476	240	164	6177	1828	269	329	60			
127101	KRESZBERG	11336	3425	1242	375	186	134	11934	3605	263	2126	80			
127047	LANGENBURG,STADT	4584	2533	1550	856	305	444	4226	2335	376	328	75			
127052	MAINHARDT	16385	3901	2579	614	310	207	15617	3718	307	1063	510			
127056	MICHELBAACH AN DER BILZ	5691	2153	1904	720	315	336	5567	2106	256	426	37			
127059	MICHELFELD	4684	2148	1031	473	256	116	5148	2361	320	847	23			
127062	OBERRÖT	10224	3854	3046	1148	215	849	9148	3448	267	1530	123			
127063	OBERSONTHEIM	11143	3075	1827	504	243	186	11143	3075	290	1502	47			
127100	ROSENGARTEN	8964	2373	1866	494	315	118	8435	2233	310	947	41			
127071	RÜT AM SEE	9853	2407	1900	464	196	176	10401	2540	323	680	52			
127073	SATTELDORF	7431	2078	1557	435	214	162	8590	2402	290	292	20			
127075	SCHROZBERG,STADT	12517	2312	2882	532	233	201	12341	2280	314	625	98			
127076	SCHWAEBISCH HALL,STADT	148575	4679	69131	2177	416	1641	141743	4463	629	825	156			
127104	STIMPACH	5562	2372	1378	587	254	282	5671	2418	256	999	210			
127079	SULZBACH-LAUFEN	5226	2303	1517	669	290	284	5271	2323	312	798	56			
127086	UNTERMUENKHEIM	4114	1746	998	424	239	104	4629	1965	322	488	62			
127089	VELLBERG,STADT	8672	2536	2799	818	277	464	9414	2752	368	536	21			
127091	WALLHAUSEN	5456	2626	952	458	221	166	5702	2744	251	976	67			
127099	WGLPERTSHAUSEN	3785	3181	541	455	205	110	3554	2987	331	1610	24			
128	LKR MAIN-TAUBER-KREIS.	330522	2722	92262	760	304	353	340007	2800	416	785	75			
128138	AHORN	5185	2454	832	394	213	109	5349	2532	290	751	98			
128006	ASSAMSTADT	3466	2166	636	398	230	102	3673	2296	291	961	43			
128007	BAD MERGENTHEIM,STADT	61760	3219	17113	892	374	324	63939	3333	557	720	111			
128014	BOXBURG,STADT	13053	2167	2801	465	239	148	11755	1951	311	464	99			
128020	CAREGLINGEN,STADT	13106	2556	2782	543	188	248	13106	2556	380	709	40			
128039	FREUDENBERG,STADT	12497	3243	5399	1401	315	987	13760	3571	468	384	276			
128045	GROSZRIEDERFELD	5984	1812	1452	440	214	151	5983	1811	221	484	18			
128047	GRUENSFELD,STADT	7111	2201	1830	566	228	240	8005	2478	284	977	76			
128058	IGERSHEIM	10754	2470	2309	530	257	181	10555	2424	293	885	68			
128061	KÖENIGHEIM	9972	2915	1655	484	230	188	9919	2899	266	1223	24			
128064	KUELSHEIM,STADT	13412	2270	2207	374	242	76	12177	2061	381	623	48			
128139	LAUDA-KÖENIGSHOFEN,ST.	39569	2716	9486	651	333	253	41573	2853	346	1102	41			
128082	NIEDERSTETTEN,STADT	18413	3901	3336	707	250	337	18968	4019	345	2359	76			
128115	TAUBERBISCHOFHEIM,ST.	33728	2780	12996	1071	371	609	36065	2972	465	706	94			
128126	WEIKERSHEIM,STADT	18200	2733	4158	624	267	250	16971	2549	386	728	72			
128128	WERBACH	5997	1755	1785	522	259	195	5650	1653	282	271	60			
128131	WERTHEIM,STADT	55208	2758	20682	1033	345	593	59155	2955	538	565	53			
128137	WITTIGHAUSEN	3107	1745	803	451	224	122	3406	1912	217	611	40			
R E G I O N O S T W U E R T T E M B E R G															
13	RG OSTWUERTTEMBERG	990939	2482	333159	834	357	395	983171	2462	379	581	84			
135	LKR HEIDENHEIM	312330	2517	107393	866	391	381	313555	2527	418	565	80			
135010	DISCHINGEN	10285	2466	2500	599	242	268	10123	2427	313	908	66			
135015	GERSTETTEN	24626	2470	6557	658	300	275	25056	2514	316	775	41			
135016	GIENGEN A.O.BRENN,ST.	39135	2102	16101	865	419	357	40286	2164	383	448	96			
135019	HEIDENHEIM A.O.BR.,ST.	137424	2830	53101	1094	452	538	137762	2837	547	516	97			
135020	HERBRECHTINGEN,STADT	28257	2449	8212	712	366	266	28442	2465	380	740	80			
135021	HERMARINGEN	7906	3607	1236	564	328	147	7907	3607	265	1019	15			
135025	KÖENIGSBRONN	13396	1930	4863	700	409	145	12267	1767	295	320	69			
135026	NATTHEIM	12374	2309	3153	588	329	197	12794	2388	356	707	60			
135027	NIEDERSTÖTZINGEN,STADT	8065	2115	2379	624	277	265	8055	2113	203	284	48			
135031	SÖNTHEIM AN DER BRENN	12363	2428	4225	830	345	411	12363	2428	253	506	44			

GE BIETS STAND 1.1.80	LAND REGIERUNGSBEZIRK (RB) REGION (RG) STADTKREIS (SKR) LANDKREIS (LKR) GEMEINDE	EINNAHMEN						GESAMTAUSGABEN		AUSGABEN							
		GESAMTEINNAHMEN		STEUEREINNAHMEN		GEMEINDE ANTEIL A.D.EIN KOMMEN STEUER		GEWERBE STEUER NACH ERTRAG U KAPITAL		GESAMTAUSGABEN		PERSONAL AUS GABEN		BAU MASZ NAHMEN		SCHUL DEN TILGUNG	
		IN 1000 DM	IN DM JE EIN WOHNER	IN 1000 DM	IN DM JE EIN WOHNER	IN DM	JE	IN DM	JE EINWOHNER	IN 1000 DM	IN DM JE EIN WOHNER	--	IN DM	JE	EINWOHNER	--	
		NOCH LKR HEIDENHEIM															
135032	STEINHEIM AM ALBUCH	18499	2367	5066	648	312	259	18499	2367	350	601	79					
136	LKR OSTALBKREIS	678609	2465	225766	820	342	401	669616	2433	362	588	86					
136088	AALEN, STADT	170944	2714	60303	957	397	480	168526	2675	445	654	52					
136002	ABTSGMUEND	14284	2357	3419	564	251	243	12536	2069	292	584	59					
136003	ELLENMANSFELDEN	2953	2000	588	398	207	127	2848	1929	263	735	34					
136007	BARTHOLOMAE	3459	1952	843	476	291	114	3098	1748	237	151	53					
136009	BOEBINGEN AN DER REMS	5381	1495	1729	480	275	129	7068	1963	130	197	665					
136010	BOPFINGEN,STADT	28315	2472	7109	621	292	237	29323	2560	373	595	209					
136015	DURLANGEN	5801	2263	1290	503	309	136	6415	2502	216	799	57					
136018	ELLENBERG	3058	2146	505	354	204	83	3148	2209	204	1082	42					
136019	ELLWANGEN(JAGST),STADT	49378	2317	16362	768	325	364	53597	2515	501	684	95					
136020	ESCHACH	3829	2941	573	440	241	95	3285	2523	334	859	73					
136021	ESSINGEN	11827	2401	2621	532	228	241	11827	2401	275	739	33					
136024	GOEGGINGEN	3338	2148	583	375	222	88	3501	2253	242	677	180					
136027	GSCHWEND	9191	2131	2294	532	279	179	10475	2429	256	614	75					
136028	HEUBACH,STADT	17234	2123	7726	952	369	519	17333	2135	265	764	94					
136029	HEUHLINGEN	2747	1714	653	408	244	106	2512	1568	156	272	65					
136033	HUETTLINGEN	10508	2062	2457	482	267	157	10354	2031	200	573	34					
136034	IGGINGEN	4253	2282	792	425	291	72	4363	2341	165	1151	107					
136035	JAGSTZELL	5350	2598	857	416	247	107	5363	2605	271	840	67					
136037	KIRCHHEIM AM RIES	2524	1579	574	359	210	70	2532	1583	222	323	54					
136038	LAUCHHEIM,STADT	6851	2067	1748	527	288	165	7409	2235	253	800	54					
136040	LEINZELL	4366	2016	1332	615	352	202	4259	1966	210	359	63					
136042	LORCH,STADT	18736	1993	8193	872	384	412	17902	1905	305	584	73					
136043	MOEGGLINGEN	4108	1292	1571	494	305	105	4848	1525	172	517	40					
136044	MUTLANGEN	9885	1992	3954	797	360	377	10735	2163	157	644	48					
136045	NERESPEIM,STADT	14336	2101	3387	496	222	190	10846	1590	385	378	292					
136046	NEULER	3867	1599	830	343	206	71	4109	1699	211	358	180					
136049	OBERGROENINGEN	1076	2823	134	350	195	56	996	2614	223	1324	24					
136050	OBERKOCHEN,STADT	19742	2429	8018	986	478	421	19869	2444	336	246	26					
136085	RAINAU	6025	2482	1109	438	193	189	6121	2419	211	813	128					
136087	RIESBUERG	2853	1417	1625	807	236	473	2728	1355	262	313	48					
136060	ROSENBERG	5418	2499	3037	1401	322	998	6097	2812	272	1043	48					
136061	RUPPERTSHOFEN	2826	2417	811	694	232	384	2837	2427	326	652	50					
136062	SCHUECHTINGEN	3028	2066	690	471	216	203	2243	1530	221	493	21					
136065	SCHWABEBISCH GMUEND,ST.	162184	2852	61291	1078	408	588	151378	2662	449	395	79					
136066	SPRAITBACH	7420	2759	2049	762	201	502	6984	2597	161	809	35					
136068	STOEDTLEN	3746	2280	448	273	160	47	3746	2280	235	1171	45					
136070	TAEFERROT	1876	2004	345	368	272	32	2099	2242	150	1103	41					
136071	TANNHAUSEN	3665	2308	1014	638	155	426	3962	2495	209	1041	46					
136075	UNTERSCHNEIDHEIM	11734	3026	1727	445	179	196	11736	3026	253	692	61					
136079	WALDSTEITEN	15305	2423	4975	788	365	333	15305	2423	231	724	68					
136082	WESTHAUSEN	10029	2000	3658	729	270	395	10143	2023	252	583	63					
136084	WOERT	5159	4656	2543	2295	204	2014	5159	4656	321	1857	53					
R E G I O N S B E Z I R K K A R L S R U H E																	
2	RB KARLSRUHE	7126470	2979	2488783	1040	413	519	7145085	2987	524	576	92					
R E G I O N M I T T L E R E R O B E R R H E I N																	
21	RG MITTLERER OBERRHEIN	2689564	3103	933418	1077	428	543	2669758	3081	511	577	99					
211	SKR BADEN-BADEN	207666	4219	62161	1263	492	588	204723	4160	814	837	72					
211000	BADEN-BADEN,STADT	207666	4219	62161	1263	492	588	204723	4160	814	837	72					
212	SKR KARLSRUHE	1131862	4180	385441	1423	512	758	1122873	4147	776	581	200					
212000	KARLSRUHE,STADT	1131862	4180	385441	1423	512	758	1122873	4147	776	581	200					
215	LKR KARLSRUHE	808144	2261	269341	753	375	309	814123	2277	334	533	49					
215100	BAD SCHOENBORN	21226	2532	6154	734	340	322	21772	2597	324	470	59					
215007	BRETTEN,STADT	58526	2567	16962	744	376	293	59888	2627	371	649	33					
215009	BRUCHSAL,STADT	88103	2361	34123	914	424	405	88465	2371	568	424	55					
215111	OETTENHEIM	11252	1973	2918	512	312	138	10626	1864	279	330	37					
215102	EGGENSTEIN-LEOPOLDSHF.	24142	1910	9381	742	437	255	24355	1927	279	195	23					

Noch: 6. Gemeindefinanzen 1980

GE BIETS STAND 1.1.80	LAND REGIERUNGSBEZIRK (RB) REGION (RG) STADTKREIS (SKR) LANDKREIS (LKR) GEMEINDE	EINNAHMEN						AUSGABEN		BAU MASZ NAHMEN	SCHUL DEN TILGUNG	
		GESAMTEINNAHMEN		STEUEREINNAHMEN		GEMEINDE ANTEIL A.D.EIN KOMMEN STEUER IN DM JE WOHNER	GEWERBE STEUER NACH ERTRAG U KAPITAL EINWOHNER	GESAMTAUSGABEN				
		IN 1000 DM	IN DM JE EIN WOHNER	IN 1000 DM	IN DM JE EIN WOHNER			IN 1000 DM	IN DM JE EIN WOHNER			
												--
NOCH LKR KARLSRUHE												
215017	ETTLINGEN,STADT	102975	2813	41356	1130	447	589	107187	2928	464	724	54
215021	FORST	11043	1895	3644	625	318	229	14378	2467	255	681	60
215025	GONDELSHEIM	4756	2115	1163	517	312	135	4756	2115	279	314	45
215099	GRABEN-NEUDORF	27593	3059	7717	856	335	463	29926	3318	252	1335	50
215029	HAMBUECKEN	5333	1392	1740	454	296	105	5211	1360	222	166	53
215096	KARLSBAD	26142	2123	7400	601	363	166	25628	2081	303	453	158
215103	KARLSDORF-NEUTHARD	10649	1423	4091	547	284	211	11020	1473	203	215	42
215097	KRAICHTAL,STADT	23578	1862	6176	488	281	145	24994	1973	287	628	37
215039	KRONAU	7970	1906	3033	725	355	315	7740	1851	244	292	41
215040	KUERNBACH	4067	1737	992	424	290	73	4146	1771	245	538	41
215105	LINKENHEIM-HOCHSTETTEN	16939	1838	4825	524	357	111	18330	1989	239	247	14
215046	MALSCH	29018	2445	7566	638	379	188	28082	2367	401	688	33
215047	MARXZELL	11841	2691	2225	506	310	120	11988	2724	327	683	92
215059	OBERDERDINGEN	17019	2159	7942	1008	388	542	16740	2124	276	421	58
215107	OBERHAUSEN-RHEINHAUSEN	14665	1708	4755	554	360	138	14602	1700	225	107	15
215064	OESTRINGEN	24391	2337	6832	655	339	249	23863	2286	359	628	25
215101	PFINZTAL	26652	1826	9934	681	436	184	26652	1826	297	503	25
215066	PHILIPPSBURG,STADT	35626	3251	15491	1414	358	984	32542	2970	386	687	40
215108	RHEINSTETTEN	43561	2322	12699	677	387	221	41159	2194	305	557	50
215109	STUTENSEE	33224	1840	10433	578	357	163	34565	1914	246	464	29
215082	SULZFELD	8815	2229	3438	870	341	454	8853	2239	295	383	179
215084	UBSTADT-WEIHER	19969	2027	5157	524	314	155	21380	2171	249	673	153
215106	WAGHAUSEL	32108	1881	12155	712	369	278	30133	1765	222	226	42
215110	WALDBRONN	38480	3246	7181	606	343	206	36508	3080	164	1317	9
215089	WALZBACHTAL	9403	1316	4667	653	376	223	9803	1372	297	297	28
215090	WEINGARTEN (BADEN)	16058	1997	6368	792	409	319	16107	2003	314	271	52
215094	ZAISENHAUSEN	3020	2096	822	571	367	132	2724	1890	231	158	34
216	LKR RASTATT	541892	2865	216475	1144	392	666	528039	2791	388	585	57
216002	AU AM RHEIN	6629	2419	1271	464	300	84	6339	2313	283	831	54
216005	BIETIGHEIM	9086	1721	2956	560	368	138	9126	1729	242	116	44
216006	BISCHWEIER	4994	1789	1996	715	349	310	4786	1714	15	102	657
216007	BUEHL,STADT	74982	3371	31317	1408	376	946	73422	3301	433	793	56
216008	BUEHLERTAL	14829	1892	6887	879	415	382	12260	1564	389	135	31
216009	DURMERSHEIM	18257	1741	6119	583	360	167	16800	1602	309	221	41
216012	ELCHESHEIM-ILLINGEN	4361	1649	1788	676	349	257	3722	1407	226	151	78
216013	FORBACH	22062	3635	6824	1124	371	645	20969	3455	634	986	2
216015	GAGGENAU,STADT	130351	4561	67320	2356	448	1819	122251	4278	431	944	27
216017	GERNSBACH,STADT	30366	2216	10829	790	419	280	30223	2206	461	364	18
216022	HUEGELSHEIM	6574	4696	926	661	310	226	7982	5702	441	1609	0
216023	IFFEZHEIM	16129	4298	7378	1966	340	1508	16231	4325	345	1326	115
216024	KUPPENHEIM,STADT	12484	1753	5484	770	365	314	12886	1810	6	267	292
216028	LICHTENAU,STADT	7390	1825	2397	592	291	202	7390	1825	321	289	44
216029	LOFFENAU	6819	2922	1203	515	352	78	6875	2946	257	1143	5
216033	MUGGENSTURM	11293	2420	3050	654	381	193	12234	2622	298	959	89
216039	OETIGHEIM	6973	1910	2737	750	402	283	7124	1952	262	396	51
216041	OTTERSWEIER	10764	1924	4012	717	284	360	9903	1770	306	373	25
216043	RASTATT,STADT	103744	2791	36750	989	445	453	100812	2712	499	333	28
216063	BUCHEN(RHEINMUENSTER)	15977	3420	5255	1125	285	739	18165	3889	413	1402	45
216049	SINZHEIM	16929	2224	5305	697	346	248	16929	2224	326	584	56
216052	STEINMAUERN	4878	2282	1751	819	321	429	4996	2338	268	814	46
216059	WEISENBACH	6022	2281	2920	1106	369	664	6615	2506	328	777	50
R E G I O N U N T E R E R N E C K A R												
22	RG UNTERER NECKAR	3008507	2931	1071116	1044	413	516	3050326	2972	579	523	92
221	SKR HEIDELBERG	447725	3395	134152	1017	432	436	452935	3435	757	447	135
221000	HEIDELBERG,STADT	447725	3395	134152	1017	432	436	452935	3435	757	447	135
222	SKR MANNHEIM	1142362	3762	462904	1525	490	856	1181197	3890	980	575	120
222000	MANNHEIM,STADT	1142362	3762	462904	1525	490	856	1181197	3890	980	575	120
225	LKR NECKAR-ODENWALD-KR	307116	2361	88517	681	309	287	307526	2365	356	584	79
225001	ADELSHEIM,STADT	8479	1852	2688	587	312	183	8265	1805	407	243	75
225002	AGLASTERHAUSEN	8465	2384	2402	676	308	275	8127	2289	345	492	49
225009	BILLIGHEIM	10607	1993	2576	484	273	127	10456	1965	229	461	49
225010	BINAU	2258	1740	528	407	252	86	1965	1514	220	391	127
225014	BUCHEN(ODENWALD),STADT	39723	2737	10148	699	321	294	39150	2697	363	756	100

Noch: 6. Gemeindefinanzen 1980

GE BIETS STAND 1.1.80	LÄND REGION (RG) STADTKREIS (SKR) LANDKREIS (LKR) GEMEINDE	EINNAHMEN						GESAMTAUSGABEN		AUSGABEN		SCHUL DEN TILGUNG	
		GESAMTEINNAHMEN		STEUEREINNAHMEN		GEMEINDE ANTEIL A.D. EIN KOMMEN STEUER IN DM JE INWOHNER	GEWERBE STEUER NACH ERTRAG U KAPITAL IN DM JE EINWOHNER	PERSONAL AUS GABEN	BAU MASZ NAHMEN				
		IN 1000 DM	IN DM JE EIN WOHNER	IN 1000 DM	IN DM JE EIN WOHNER					IN 1000 DM	IN DM JE EIN WOHNER		
NOCH LKR NECKAR-ODENWALD-KR													
225117	ELZTAL	11175	2135	3091	591	245	269	12277	2346	205	562	58	
225024	FAHRENBACH	5021	2063	888	365	249	63	5272	2166	227	345	39	
225032	HARDHEIM	15860	2452	5588	864	318	453	16707	2583	347	730	79	
225033	HASZMERSHEIM	9935	2357	3911	928	308	544	9906	2350	336	578	23	
225039	HOEPFINGEN	4832	1765	1364	498	288	129	5475	2000	366	322	32	
225042	HUEFFENHARDT	4452	2430	914	499	268	163	4489	2450	276	513	25	
225052	LIMBACH	7946	1887	2414	573	243	240	8928	2121	314	697	20	
225058	MOSBACH, STADT	60572	2597	22538	966	398	468	57061	2446	430	571	58	
225060	MUDAU	9453	2005	2639	560	226	239	10085	2139	291	727	87	
225064	NECKARGERACH	6579	2975	1209	547	317	168	6538	2957	344	1372	32	
225067	NECKARZIMMERN	4273	2441	1425	814	360	398	4155	2374	269	491	22	
225068	NEUNKIRCHEN	3071	2173	629	445	260	115	3134	2218	379	568	104	
225074	OBRIEGHEIM	11793	2285	3863	748	345	318	11940	2313	375	357	127	
225075	OSTERBURKEN, STADT	10944	2356	2910	626	312	220	10910	2349	395	712	92	
225114	RAVENSTEIN, STADT	5702	2149	1054	397	213	80	5600	2110	401	327	122	
225082	ROSENBERG	5891	2928	1371	681	257	325	5775	2870	335	1092	121	
225115	SCHIEFFLENZ	10144	2618	1936	499	258	164	9800	2529	331	325	391	
225116	SCHWARZACH	5087	1914	1032	388	218	128	5755	2165	194	432	71	
225091	SECKACH	10515	2801	1792	477	274	140	10095	2689	366	674	117	
225118	WALDBRUNN	9817	2357	1862	447	244	123	9350	2244	416	580	67	
225109	WALLDUERN, STADT	22016	2079	7209	681	324	278	23784	2246	429	512	47	
225113	ZWINGENBERG	2507	3401	538	730	307	364	2529	3431	249	1390	46	
226	LKR RHEIN-NECKAR-KREIS	1111305	2411	385542	837	387	379	1108667	2406	327	494	64	
226003	ALTUSZHEIM	11672	2267	3226	626	356	217	9488	1843	248	95	41	
226102	ANGELBACHTAL	6734	1900	2273	641	280	301	7349	2074	277	647	51	
226006	BAMMENTAL	9005	1700	3730	704	372	255	9162	1729	291	271	29	
226009	BRUEHL	26185	2021	8273	639	431	149	25857	1996	207	210	48	
226010	DIELHEIM	15506	2155	3235	450	283	116	14887	2069	295	487	159	
226012	DOSSENHEIM	17117	1806	6164	650	435	152	14160	1494	236	185	42	
226013	EBERBACH, STADT	51689	3403	16914	1113	403	618	56973	3751	579	835	163	
226105	EDINGEN-NECKARHAUSEN	22457	1640	10802	789	425	281	22082	1612	211	179	31	
226017	EPFENBACH	3873	1809	1018	475	266	144	3728	1741	288	245	59	
226018	EPELHEIM	28241	2240	12999	1031	503	453	28319	2246	247	489	44	
226020	ESCHELBRONN	5006	2223	2448	1087	320	694	5006	2223	304	479	26	
226022	GAIBERG	3877	1945	782	392	281	41	3671	1842	317	422	64	
226027	HEDDESBACH	609	1411	241	559	326	147	695	1608	155	448	21	
226028	HEDDESHEIM	21611	2011	7049	656	453	145	18773	1747	194	253	32	
226029	HEILIGKREUZSTEINACH	6364	2612	1016	417	215	95	5858	2405	311	678	66	
226106	HELMSTADT-BARGEN	7372	2257	2190	670	268	321	6923	2119	335	400	80	
226031	HEMSBACH	30734	2373	7850	606	397	163	31888	2462	347	537	18	
226107	HIRSCHBERG A.D. BERGSTR	17881	1884	5651	595	397	140	18806	1981	222	228	25	
226032	HOCKENHEIM, STADT	54195	3381	20187	1259	433	722	52742	3290	400	881	31	
226036	ILVESHEIM	18028	2330	6904	892	492	319	18422	2380	252	356	87	
226037	KETSCH	22938	1974	6985	601	377	170	22920	1972	209	283	34	
226038	LADENBURG, STADT	28534	2504	13387	1175	423	660	29551	2593	304	575	43	
226040	LAUDENBACH	8712	1784	3347	686	343	290	8899	1823	310	309	66	
226041	LEIMEN	53319	3181	13735	819	408	348	52064	3106	373	324	318	
226104	LOBBACH	3692	1867	820	415	269	76	3772	1908	280	575	60	
226046	MALSCH	4671	1845	1459	576	300	210	4286	1693	259	466	26	
226048	MAUER	6339	1914	1748	528	271	199	7102	2144	262	741	43	
226049	MECKESHEIM	7311	1582	2496	540	311	143	7320	1584	339	304	46	
226054	MUEHLHAUSEN	9811	1607	2708	444	270	111	10255	1680	219	482	40	
226055	NECKARBSCHODSHEIM, ST.	9604	2882	2659	798	332	392	9823	2948	474	946	56	
226056	NECKARGEMUEND, STADT	29676	2141	8183	590	375	143	32053	2313	374	326	74	
226058	NEIDENSTEIN	2064	1427	775	536	272	186	2137	1477	260	468	40	
226059	NEULUSZHEIM	7511	1452	2952	571	383	132	8321	1608	218	440	31	
226060	NUSZLOCH	16452	1811	6928	763	382	332	16252	1789	284	443	24	
226062	OFTERSHEIM	23301	2171	6182	576	466	71	20144	1876	231	322	21	
226063	PLANKSTADT	18751	2098	5468	612	443	107	19042	2131	243	300	26	
226065	RAUENBERG, STADT	11774	1999	3028	514	301	156	11859	2014	223	714	24	
226066	REICHARTSHAUSEN	3169	2089	908	599	282	246	3164	2086	334	444	61	
226068	REILINGEN	10347	1759	3640	619	338	216	10832	1842	242	331	35	
226076	SANDHAUSEN	26601	2164	7142	581	384	148	25785	2098	254	589	22	
226080	SCHOENAU, STADT	8017	1855	2737	633	329	216	8426	1950	283	530	65	
226081	SCHOENBRUNN	7812	3215	979	403	262	73	7790	3206	332	1608	33	
226082	SCHRIESHEIM, STADT	35423	2784	9935	781	357	358	38125	2997	327	1181	61	
226084	SCHWETZINGEN, STADT	42209	2289	15860	860	460	328	44650	2421	242	410	124	
226085	SINSHEIM, STADT	73725	2787	19580	740	301	370	73100	2764	405	801	46	

Noch: 6. Gemeindefinanzen 1980

GE BIETS STAND 1.1.80	LAND REGIERUNGSBEZIRK (RB) REGION (RG) STADTKREIS (SKR) LANDKREIS (LKR) GEMEINDE	EINNAHMEN						GESAMTAUSGABEN		AUSGABEN			SCHUL- DEN TILGUNG
		GESAMTEINNAHMEN		STEUEREINNAHMEN		GEMEINDE ANTEIL A.D.EIN KOMMEN STEUER IN DM JE	GEWERBE STEUER NACH ERTRAG- KAPITAL EINWOHNER	IN 1000 DM	IN DM JE EIN WOHNER	PERSONAL AUS- GABEN	BAU- MASZ NAHMEN		
		IN 1000 DM	IN DM JE EIN WOHNER	IN 1000 DM	IN DM JE EIN WOHNER								
												IN DM	
NOCH LKR RHEIN-NECKAR-KREIS													
226086	SPECHBACH	2299	1850	733	590	310	202	2261	1819	298	140	41	
226103	ST. LEON-ROT	22563	2228	6676	659	303	299	21793	2152	227	366	38	
226091	WAIBSTADT, STADT	9381	1949	2433	505	304	132	9005	1871	367	344	60	
226095	WALLDORF, STADT	38718	2827	21542	1573	391	1107	35903	2621	354	509	12	
226096	WEINHEIM, STADT	119902	2867	46933	1122	447	585	121059	2895	542	478	65	
226097	WIESENBAACH	7508	2885	1331	512	303	143	7096	2727	253	836	48	
226098	WIESLOCH, STADT	70962	3294	35960	1669	371	1225	68995	3203	386	548	82	
226099	WILHELMSFELD	4866	1714	1539	542	388	66	4838	1704	307	381	38	
226101	ZUZENHAUSEN	5185	2816	1801	978	324	568	5255	2855	310	779	60	
REGION NORDSCHWARZWALD													
23	RG NORDSCHWARZWALD	1428398	2861	484249	970	388	483	1425001	2854	433	682	81	
231	SKR PFORZHEIM	400438	3753	164908	1545	498	925	394845	3700	682	610	173	
231000	PFORZHEIM, STADT	400438	3753	164908	1545	498	925	394845	3700	682	610	173	
235	LKR CALW	364709	2768	98835	750	345	299	361139	2741	405	799	62	
235006	ALTENSTEIG, STADT	28248	3017	6569	702	313	269	27530	2940	477	1099	56	
235007	ALTHENGSTETT	9607	1939	4446	898	330	494	10015	2022	315	358	56	
235033	BAD HERRENALB, STADT	13586	2595	4228	808	386	227	16956	3238	393	1126	44	
235008	BAD LIEBENZELL, STADT	19436	3175	4666	762	368	235	19027	3108	387	1044	131	
235084	BAD TEINACH-ZAVELST. ST	10773	4741	1628	717	329	283	10563	4649	493	2215	63	
235085	CALW, STADT	59696	2569	17793	766	381	296	54611	2350	436	572	50	
235018	DOBEL	4106	2568	1098	687	313	115	3930	2458	435	484	50	
235020	EBHAUSEN	9723	2861	2329	685	308	278	9082	2673	283	886	62	
235022	EGENHAUSEN	3104	2013	906	587	250	256	2767	1794	249	254	10	
235025	ENZKLOESTERLE	3517	2697	1020	782	264	220	3261	2501	444	496	87	
235029	GECHINGEN	13745	4464	1970	640	372	214	13745	4464	269	1475	5	
235032	HAITERBACH, STADT	13061	2936	4136	930	311	503	12878	2895	354	845	52	
235035	HOEFEN AN DER ENZ	4932	3253	1568	1034	365	527	5421	3576	375	1669	76	
235046	NAGOLD, STADT	48527	2410	15373	763	357	330	48527	2410	554	407	70	
235047	NEUBULACH, STADT	13288	3578	4517	1216	287	840	13288	3578	370	821	40	
235050	NEUWEILER	6798	2801	1274	525	264	172	6441	2654	450	648	24	
235055	OBERREICHENBACH	9133	4308	922	435	295	78	8787	4145	296	2261	26	
235057	OSTELSHAIM	7814	4084	952	497	360	66	6849	3580	232	1037	82	
235060	ROHRDORF	4213	2396	1661	945	282	598	4368	2485	211	473	148	
235065	SCHOEMBERG	23783	3242	3844	524	311	123	23851	3252	201	885	25	
235066	SIMMERSFELD	3812	2238	972	571	240	198	3987	2341	369	683	29	
235067	SIMMOZHEIM	3904	2212	915	519	290	119	3244	1838	241	211	8	
235073	UNTERREICHENBACH	6027	3111	1322	683	361	255	6069	3133	358	1247	304	
235079	WILDBAD I. SCHWARZW. ST.	23899	2138	10144	907	426	330	25557	2286	511	589	52	
235080	WILDBERG, STADT	19979	2601	4581	596	303	211	20385	2654	267	1232	90	
236	LKR ENZKREIS	384602	2382	128212	794	389	337	389273	2411	293	633	40	
236004	BIRKENFELD	20833	2317	10406	1157	487	588	21370	2376	363	247	66	
236011	EISINGEN	5412	1377	1873	476	292	141	5253	1337	159	260	8	
236013	ENGELSBRAND	7009	1788	2657	678	364	252	7367	1879	268	422	37	
236019	FRIOLZHEIM	5990	2134	1548	552	305	171	5395	1922	260	636	6	
236025	HEIMSHEIM, STADT	9384	2222	2678	634	293	270	9554	2262	297	451	37	
236028	ILLINGEN	14186	2126	4886	732	396	261	15306	2294	325	458	52	
236030	ISPRINGEN	11310	1899	5254	882	495	314	11505	1932	213	240	29	
236074	KAEMPFBACH	11250	2046	3090	562	382	133	10225	1860	202	461	34	
236070	KELTERN	16082	2156	6440	863	384	415	16612	2227	226	700	55	
236031	KIESELBRONN	3406	1631	1459	699	453	169	3760	1801	227	432	36	
236033	KNITTLINGEN, STADT	19607	3134	5502	879	336	468	19523	3120	259	1036	39	
236076	KOENIGSBACH-STEIN	14924	1817	5485	668	347	256	16770	2042	228	622	34	
236038	MAULBRONN, STADT	15610	2663	5019	856	439	366	17411	2970	339	1194	35	
236039	MOENSHEIM	6999	3149	2808	1263	378	813	6153	2768	305	646	24	
236040	MUEHLACKER, STADT	73950	3058	23061	954	434	442	72836	3012	419	690	60	
236043	NEUENBUERG, STADT	20008	2891	5184	749	405	262	20008	2891	358	401	29	
236044	NEUHAUSEN	15892	4208	2997	793	383	390	17425	4613	305	2935	37	
236073	NEULINGEN	5541	1292	1746	407	240	113	8053	1878	316	550	43	
236046	NIEFERN-DESCHSELBRONN	23066	2395	8560	889	474	362	22038	2288	203	396	0	
236075	OELBRONN-DUERN	6391	2437	1740	663	390	197	5878	2241	251	891	44	
236050	OETISHEIM	11796	2791	3315	784	409	305	12220	2891	327	1042	65	
236071	RECHINGEN	16913	1893	5785	648	358	230	16913	1893	221	532	26	
236061	STERNENFELS	5914	2505	1270	538	315	156	5889	2494	277	1038	53	
236072	STRAUBENHARDT	16173	2069	5754	736	338	325	15263	1953	337	380	52	
236062	TIEFENBRONN	9309	2402	3952	1020	352	599	9234	2382	270	628	32	

GE BIETS STAND 1.1.80	LAND REGIERUNGSBEZIRK (RB) REGION (RG) STADTKREIS (SKR) LANDKREIS (LKR) GEMEINDE	EINNÄHMEN						GESAMTAUSGABEN		AUSGABEN		SCHUL DEN TILGUNG
		GESAMTE EINNÄHMEN		STEUEREINNÄHMEN		GEMEINDE ANTEIL A.D. EIN KOMMEN STEUER IN DM JE	GEWERBE STEUER ERTRAG U KAPITAL EINWOHNER	GESAMTAUSGABEN		PERSONAL AUS GABEN	BAU MASZ NAHMEN	
		IN 1000 DM	IN DM JE EIN WOHNER	IN 1000 DM	IN DM JE EIN WOHNER			IN 1000 DM	IN DM JE EIN WOHNER			
NOCH LKR ENZKREIS												
236065	WIERNESHEIM	9842	2139	3007	654	299	276	9287	2018	223	400	39
236067	WIMSHEIM	3617	1862	1198	617	349	169	3807	1960	268	652	18
236068	WURMBERG	4186	1943	1538	714	364	263	4215	1957	230	624	16
237	LKR FREUDENSTADT	278649	2802	92294	928	327	488	279744	2813	430	685	78
237002	ALPIRSBACH,STADT	16138	2398	5506	818	282	446	17499	2600	516	546	79
237075	BAD RIPPOLDSDAU-SCHAPB.	8274	3268	1475	582	245	193	8295	3276	613	652	165
237004	BAIERSBRUNN	33255	2276	11950	818	324	375	31980	2188	338	311	69
237008	BETZWEILER-WAELE	2849	2150	599	452	281	101	3387	2556	291	1174	54
237019	DORNSTETTEN,STADT	13634	2413	5279	934	379	463	13725	2429	316	401	76
237024	EMPFINGEN	7106	2665	2304	864	303	496	7106	2665	272	730	106
237027	EUTINGEN IM GAEU	9182	2395	2182	569	238	197	9992	2606	245	1159	33
237028	FREUDENSTADT,STADT	62354	3226	23193	1200	427	622	61862	3201	603	536	99
237030	GLATTEN	5359	2366	1959	865	234	538	6278	2772	398	873	50
237032	GROEMBACH	924	1866	274	554	237	128	925	1869	297	327	16
237040	HORB AM NECKAR,STADT	60146	2945	15712	769	310	374	58136	2846	459	772	72
237045	LOSZBURG	16880	3177	8445	1589	318	1174	17184	3234	416	785	54
237054	PFALZGRAFENWEILER	16462	3204	5158	1004	310	522	17106	3329	366	1183	105
237061	SCHOPFLOCH	5106	2629	1535	791	282	428	5282	2720	266	962	14
237073	SEEWALD	5834	2974	1078	549	205	216	6051	3084	335	1377	58
237074	WALDACHTAL	14722	2925	5593	1111	297	708	14337	2849	313	948	77
237072	WOERNERSBERG	427	2146	52	263	186	-8	599	3010	149	1081	45
R E G I O N S U E D L I C H E R O B E R R H E I N												
3	RB FREIBURG	5046947	2713	1640100	882	360	426	5030283	2704	462	569	94
R E G I O N S U E D L I C H E R O B E R R H E I N												
31	RG SUEDL.OBERRHEIN	2317314	2699	723024	842	342	404	2323606	2707	491	532	103
311	SKR FREIBURG IM BRSG.	632828	3645	200931	1157	458	545	638972	3681	830	485	223
311000	FREIBURG IM BREISG.ST.	632828	3645	200931	1157	458	545	638972	3681	830	485	223
315	LKR BREISGAU-HOCHSCHW.	489108	2465	132408	667	292	286	485862	2448	373	572	85
315003	AU	2631	2600	472	466	194	203	2465	2436	167	241	29
315004	AUGGEN	4071	2039	1195	598	246	239	4518	2262	382	342	103
315006	BAD KROZINGEN	34662	3045	7056	620	301	228	36005	3163	334	338	82
315007	BADENWEILER	8034	2218	3062	845	395	247	7962	2198	567	255	30
315008	BALLRECHTEN-DOTTINGEN	3966	2621	518	342	235	45	3551	2347	261	775	48
315013	BGETZINGEN	11229	2501	4888	1089	289	723	11233	2502	288	551	52
315014	BOLLSCHWEIL	3186	1614	870	440	268	100	2609	1322	191	195	27
315015	BREISACH AM RHEIN,ST.	29033	3105	7139	828	293	420	29442	3149	536	730	79
315016	BREITNAU	4876	2989	738	452	234	122	4876	2989	327	1258	40
315020	BUCHENBACH	4860	1742	1160	416	258	106	4445	1593	277	251	38
315022	BUGGINGEN	6149	2086	1149	390	228	93	5102	1731	318	446	172
315028	EBRINGEN	3584	1913	949	506	312	139	3577	1909	254	515	27
315131	EHRENKIRCHEN	16731	3044	3028	551	280	211	15300	2784	373	772	19
315030	EICHSTETTEN	8697	3588	4279	1765	227	1473	8646	3567	238	983	29
315031	EISENBACH(HOCHSCHW.)	6150	2887	2163	1015	316	601	6193	2907	331	367	38
315033	ESCHBACH	2177	1333	470	288	209	47	2280	1396	184	595	6
315037	FELDBERG (SCHWARZWALD)	5011	2566	1323	677	252	194	5341	2735	563	819	112
315039	FRIEDENWEILER	2952	1831	756	469	285	103	3291	2042	616	161	99
315041	GLOTTERTAL	5214	2001	1442	553	331	149	5590	2145	285	925	26
315043	GOTTENHEIM	3345	1681	896	450	279	129	3388	1703	265	509	47
315047	GUNDELFINGEN	20639	2148	6069	632	387	171	22033	2293	167	712	33
315048	HARTHEIM	5849	2051	1259	441	210	172	5810	2037	253	616	25
315050	HEITERSHEIM,STADT	10302	2474	2555	614	253	287	9024	2167	359	459	58
315051	HEUWEILER	1738	2143	346	427	301	77	1720	2121	139	1039	15
315052	HINTERZARTEN	9568	4349	2575	1171	395	450	9291	4223	629	1127	99
315056	HORBEN	1363	1656	320	389	243	88	1187	1443	138	626	57
315059	IHRINGEN	6688	1470	2331	512	273	136	6280	1380	333	250	98
315064	KIRCHZARTEN	15998	1933	5092	615	329	218	15488	1871	277	416	31
315068	LENZKIRCH	13425	2901	3424	740	276	315	13103	2831	593	673	18
315070	LOEFFINGEN,STADT	19281	3222	3643	609	263	244	18632	3113	590	526	644

GE BIETS STAND 1.1.80	LAND REGIERUNGSBEZIRK (RB) REGION (RG) STADTKREIS (SKR) LANDKREIS (LKR) GEMEINDE	EINNAHMEN						GESAMTAUSGABEN		AUSGABEN		SCHUL- DEN TILGUNG	
		GESAMTEINNAHMEN		STEUEREINNAHMEN		GEMEINDE ANTEIL A.D. EIN KOMMEN STEUER IN DM JE EINWOHNER	GEWERBE STEUER NACH ERTRAG U KAPITAL EINWOHNER	IN 1000 DM	IN DM JE EIN WOHNER	PERSONAL AUS GABEN	BAU- MASZ NAHMEN		
		IN 1000 DM	IN DM JE EIN WOHNER	IN 1000 DM	IN DM JE EIN WOHNER								
NOCH LKR BREISGAU-HOCHSCHW													
315132	MARCH	14597	1964	3589	483	269	159	14690	1977	305	362	59	
315072	MERDINGEN	4714	2332	1670	826	215	544	4531	2242	255	732	41	
315073	MERZHAUSEN	5064	1182	2857	667	359	255	4626	1080	186	210	59	
315074	MUELLHEIM,STADT	36967	2914	10924	861	331	427	37765	2977	496	751	45	
315130	MUENSTERTAL/SCHWARZW.	10692	2386	2091	467	237	156	11898	2655	574	451	73	
315076	NEUENBURG A.RHEIN,STAD	14979	1942	4859	630	248	307	15220	1974	260	232	32	
315084	OBERRIED	4097	1667	954	388	255	65	4488	1827	360	428	44	
315085	PFAFFENWEILER	3872	1676	764	330	243	49	3672	1589	318	321	34	
315098	SCHALLSTADT	11814	2465	2415	504	258	179	10802	2254	274	652	145	
315102	SCHLUCHSEE	9822	3850	1857	728	227	297	9822	3850	543	716	63	
315107	SOELDEN	1623	2070	512	653	372	235	2199	2805	157	1913	42	
315094	ST.MAERGEN	3678	2210	829	498	197	169	3680	2212	338	587	84	
315095	ST.PETER	2743	1291	752	354	198	86	2868	1350	316	107	49	
315108	STAUFEN I.BREISGAU,ST.	20183	2836	5265	740	317	365	20155	2832	372	736	36	
315109	STEGEN	6282	1467	1625	380	285	56	6131	1432	206	189	22	
315111	SULZBURG,STADT	6161	2964	1397	672	254	337	5905	2840	641	416	58	
315113	TITISEE-NEUSTADT,STADT	35427	3217	11469	1041	359	573	34048	3092	542	1164	143	
315115	UMKIRCH	11935	2869	3582	861	349	447	11882	2856	426	640	398	
315133	VOGTSB.I.KAISERST.,ST.	11832	2340	2891	572	245	190	11742	2322	358	524	102	
315125	WITTNAU	1215	1096	342	308	231	37	1355	1222	290	241	50	
316	LKR EMMENDINGEN	281325	2139	83926	638	311	257	278396	2116	342	421	73	
316002	BAHLINGEN	7763	2701	1587	552	238	229	7763	2701	317	933	31	
316003	BIEDERBACH	2467	1661	458	308	165	100	2467	1661	309	334	23	
316009	DENZLINGEN	25735	2536	5511	543	339	152	23333	2300	43	349	9	
316010	ELZACH,STADT	12768	2005	3783	594	260	253	11906	1870	413	258	130	
316011	EMMENDINGEN,STADT	51264	2079	18271	741	378	292	51469	2087	365	158	30	
316012	ENDINGEN,STADT	13748	2066	4110	618	250	284	13832	2079	367	380	41	
316013	FORCHHEIM	1906	1870	333	327	190	66	1441	1414	239	18	23	
316054	FREIAMT	5059	1294	1413	361	222	78	5231	1338	357	315	43	
316014	GUTACH IM BREISGAU	8032	2258	2184	614	360	204	7509	2111	265	684	50	
316017	HEKBOLZHEIM,STADT	18622	2413	4842	627	317	230	18901	2450	436	665	57	
316020	KENZINGEN,STADT	18617	2714	3675	536	271	184	18809	2742	508	1006	52	
316024	MALTERDINGEN	4672	2130	1845	841	261	503	4448	2028	286	449	37	
316036	REUTE	3157	1386	899	395	227	127	2890	1269	61	233	26	
316053	RHEINHAUSEN	5660	1837	2255	732	298	379	5595	1815	261	183	24	
316037	RIEGEL	5418	1873	2020	698	306	306	5771	1995	307	208	43	
316038	SASBACH	5360	2121	1512	598	238	238	5293	2094	342	707	70	
316039	SEKAU	4061	1612	1021	405	223	130	4448	1765	282	402	28	
316042	SIMONSWALD	6165	2197	1408	502	236	193	5822	2075	237	852	68	
316043	TENINGEN	19050	1808	9094	863	358	432	19321	1833	359	482	51	
316045	VOERSTETTEN	3855	2070	1087	584	280	254	3698	1986	137	742	20	
316056	WALDKIRCH,STADT	45688	2420	13252	702	351	278	46203	2447	462	454	246	
316049	WEISWEIL	2636	1841	628	439	207	161	2822	1970	285	343	104	
316055	WINDEN IM ELZTAL	5363	2083	1586	616	264	296	5181	2012	349	341	48	
316051	WYHL	4261	1570	1153	425	222	139	4243	1564	332	224	48	
317	LKR ORTENAUKREIS	914053	2576	305759	862	325	455	920376	2593	446	572	65	
317001	ACHERN,STADT	59394	2901	16381	800	328	380	58369	2851	379	826	60	
317005	APPENWEIER	15695	2008	5018	642	307	260	16845	2155	304	581	246	
317008	BAD PETERSTAL-GRIESB.	9779	2915	3023	901	292	482	9722	2898	593	536	46	
317009	BERGHaupten	4018	1902	894	423	300	72	4113	1548	281	660	27	
317011	BIBERACH	7789	2929	2797	1052	309	661	7850	2952	347	858	55	
317021	DURBACH	5663	1590	1777	499	263	151	7803	2191	279	721	49	
317026	ETTENHEIM,STADT	17417	1933	5168	574	312	190	17328	1923	446	272	55	
317029	FISCHERBACH	3332	2154	971	628	252	307	2417	1562	346	252	52	
317031	FRIESENHEIM	22926	2265	5627	556	306	179	23439	2316	340	838	46	
317034	GEGENBACH,STADT	32365	3041	8340	784	293	421	33149	3115	466	641	36	
317039	GUTACH(SCHWARZW.-BAHN)	5619	2335	2561	1064	345	659	5962	2478	234	399	61	
317040	HASLACH I.KINZIGTAL,ST	18201	3127	5121	880	338	461	17278	2969	429	840	76	
317041	HAUSACH,STADT	15275	2997	7019	1377	358	942	15339	3010	356	638	44	
317046	HOFSTETTEN	2653	1906	363	261	144	73	3395	2439	266	791	87	
317047	HOEBERG	12165	1804	3271	485	294	137	13211	1959	251	386	60	
317051	HORNBERG,STADT	10329	2041	3594	710	383	264	10673	2108	468	459	34	
317152	KAPPEL-GRAFENHAUSEN	5501	1548	1324	373	178	119	5754	1620	357	231	17	
317056	KAPPELRODECK	9856	1786	3546	643	286	281	10500	1903	249	387	35	
317057	KEHL,STADT	68863	2305	27229	912	373	460	72457	2426	456	454	48	
317059	KIPPENHEIM	9449	2335	4067	1005	256	634	9153	2262	314	472	46	

GE BIETS STAND 1.1.80	LAND REGIUNGSBEZIRK (RB) REGION (RG) STADTKREIS (SKR) LANDKREIS (LKR) GEMEINDE	EINNÄHMEN						AUSGABEN		BAU MASZ NAHMEN		SCHUL DEN TILGUNG	
		GESAMTE EINNÄHMEN		STEUEREINNÄHMEN		GEMEINDE ANTEIL A.D. EIN KOMMEN STEUER	GEWERBE STEUER ERTRAG U KAPITAL	GESAMTAUSGABEN		PERSONAL AUS GABEN			
		IN 1000 DM	IN DM JE EIN WOHNER	IN 1000 DM	IN DM WOHNER	IN DM	JE EIN WOHNER	IN 1000 DM	IN DM JE EIN WOHNER	--	IN DM	JE EIN WOHNER	--
NOCH LKR ORTENAU-KREIS													
317065	LAHR/SCHWARZWALD, STADT	124941	3529	51149	1445	376	971	119601	3378	620	718	107	
317068	LAUF	8455	2296	1897	515	300	145	7449	2023	297	430	68	
317067	LAUTENBACH	2503	1318	694	365	228	78	2811	1480	271	436	41	
317073	MAHLBERG, STADT	7377	2519	1615	552	247	208	7559	2581	357	667	65	
317075	MEISZENHEIM	7206	2311	2215	710	278	350	6337	2032	263	413	30	
317078	MUEHLENBACH	2590	1749	493	333	200	87	2535	1712	213	450	36	
317151	NEURIED	14864	2050	3345	461	269	128	14700	2027	293	377	57	
317085	NORDRACH	5629	2941	1346	703	278	379	7023	3669	390	864	29	
317088	OBERHARMERSBACH	8123	3439	1181	500	225	214	7806	3305	645	886	25	
317089	OBERKIRCH, STADT	48428	2925	12662	765	276	406	45303	2736	460	473	52	
317093	OBERWOLFACH	8103	3073	1525	578	272	247	7946	3013	484	405	57	
317096	OFFENBURG, STADT	141917	2807	60311	1193	405	679	147053	2909	681	411	77	
317097	OHLSBACH	4272	1873	1002	439	284	102	4257	1866	411	558	31	
317098	OPPENAU, STADT	12344	2492	3559	719	302	354	12911	2607	765	305	39	
317100	ORTENBERG	4310	1552	1539	554	358	129	5316	1914	252	599	41	
317102	OTTENHOEFEN I. SCHWARZW.	6639	2070	2182	680	286	316	6639	2070	293	122	236	
317110	RENCHEIN, STADT	14596	2433	3803	634	291	266	15363	2561	345	608	48	
317153	RHEINAU, STADT	24174	2607	7458	804	306	419	24176	2608	333	870	33	
317113	RINGSHEIM	3999	2144	1013	543	298	168	4021	2156	381	556	42	
317114	RUST	7897	3013	2108	804	252	479	7508	2865	223	1471	31	
317116	SASBACH	9844	2010	2676	546	240	245	9964	2034	277	522	28	
317118	SASBACHWALDEN	6560	3278	1271	635	274	162	6549	3273	455	1139	173	
317121	SCHUTTERTAL	5452	1649	1311	396	191	151	5716	1729	284	491	51	
317122	SCHUTTERWALD	12468	2068	2514	417	348	10	12456	2066	294	713	24	
317150	SCHWANAU	9926	1870	2319	437	260	101	9994	1882	339	459	50	
317126	SEEBACH	2750	1779	828	535	219	238	3097	2003	248	513	187	
317127	SEELBACH	7779	1691	2423	527	297	173	8176	1777	340	362	51	
317129	STEINACH	8476	2351	2697	748	248	446	8591	2383	261	633	34	
317141	WILLSTAETT	20345	2795	9073	1246	292	875	18563	2550	265	637	84	
317145	WOLFACH, STADT	19151	3010	4195	659	366	245	17968	2824	485	975	35	
317146	ZELL A. HARMERSBACH, ST.	16645	2607	7261	1137	304	762	18230	2856	460	699	60	
REGION SCHWARZWALD - BAAR - HEUBERG													
32	RG SCHWARZW.-BAAR-HBG.	1264960	2886	408864	933	386	456	1239384	2827	450	626	109	
325	LKR ROTTWEIL	368157	2881	111462	872	360	427	357452	2797	420	647	107	
325001	AICHHALDEN	7530	1989	2674	706	296	334	6580	1738	281	236	94	
325009	BOESINGEN	6284	2459	1866	731	300	343	5859	2293	319	656	75	
325072	DEISZLINGEN	13934	2828	4469	907	349	472	13725	2785	336	569	45	
325011	DIETINGEN	6902	2078	1876	565	316	178	6902	2078	308	467	48	
325012	DORNHAN, STADT	11751	2239	3727	710	299	316	13529	2578	287	848	79	
325014	DUNNINGEN	10844	2317	2798	598	317	186	12118	2589	467	250	160	
325015	EPENDORF	8071	2647	2014	661	337	233	8071	2647	366	740	69	
325071	ESCHBRONN	3122	1647	987	521	312	165	3080	1625	268	206	85	
325070	FLUORN-WINZELN	8621	2941	1824	622	328	223	8621	2941	406	951	45	
325024	HARDT	6104	2830	1080	501	308	149	6104	2830	226	1027	70	
325036	LAUTERBACH	8097	2208	3174	866	381	427	8462	2308	303	531	84	
325045	OBERNDORF A. NECKAR, ST.	43964	3124	16202	1151	422	639	44081	3132	468	694	104	
325049	ROTTWEIL, STADT	80601	3394	23726	999	428	474	77572	3266	531	687	156	
325050	SCHENKENZELL	5440	2637	1489	722	308	304	5374	2605	340	616	39	
325051	SCHILTACH, STADT	16834	4309	8609	2203	461	1655	15447	3954	469	761	92	
325053	SCHRAMBERG, STADT	54015	2801	15021	779	339	365	49524	2568	490	492	88	
325057	SULZ AM NECKAR, STADT	27996	2689	7742	743	334	324	26501	2545	379	766	62	
325058	TENNENBRONN	9813	2649	2722	735	314	343	9825	2652	434	493	166	
325060	VILLINGENDORF	5289	2221	1116	469	291	106	5493	2307	291	618	60	
325061	VOEHNINGEN	9744	3020	2919	905	308	516	9649	2991	356	857	40	
325064	WELLENDINGEN	6766	2976	2255	992	381	523	6924	3045	301	868	77	
325069	ZIMMERN OB ROTTWEIL	16434	3640	3172	702	306	291	14011	3103	353	1039	216	
326	LKR SCHWARZW.-BAAR-KR.	575893	2885	188732	945	402	449	570157	2856	490	573	89	
326003	BAD DUERRHEIM, STADT	21084	2066	6358	623	324	194	21100	2067	328	311	139	
326005	BLUMBERG, STADT	28564	2808	8917	876	313	497	30844	3032	470	903	83	
326006	BRAEUNLINGEN, STADT	14520	2593	5949	1063	299	693	13790	2463	379	435	36	
326075	BRIGACHTAL	11801	2481	2623	551	271	197	11794	2480	257	831	151	
326010	DAUCHINGEN	5828	2219	2113	805	342	402	5385	2051	212	148	64	
326012	DONAUESCHINGEN, STADT	58456	3290	17994	1013	376	529	59071	3324	474	909	42	
326017	FURTWANGEN, STADT	27317	2549	11075	1033	398	570	28619	2670	440	681	96	
326020	GUETENBACH	3068	2048	1247	832	395	349	4111	2745	433	1006	95	
326027	HUEFINGEN, STADT	15681	2549	3515	571	294	210	15565	2530	355	737	12	
326031	KOENIGSFELD I. SCHWARZW.	12187	2260	3093	573	329	152	11974	2220	378	750	55	

GE BIETS STAND 1.1.80	LAND REGIERUNGSBEZIRK (RB) REGION (RG) STADTKREIS (SKR) LANDKREIS (LKR) GEMEINDE	EINNAHMEN						GESAMTAUSGABEN		AUSGABEN			
		GESAMTEINNAHMEN		STEUEREINNAHMEN		GEMEINDE ANTEIL A.D.EIN KOMMEN STEUER	GEWERBE STEUER ERTRAG U NACH KAPITAL EINWOHNER	GESAMTAUSGABEN		PERSONAL AUS GABEN	BAU MASZ NAHMEN	SCHUL DEN TILGUNG	
		IN DM	JE EIN WOHNER	IN DM	JE EIN WOHNER			IN DM	JE EIN WOHNER				
		1000 DM	1000 DM	1000 DM	1000 DM	1000 DM	1000 DM	--	IN DM	JE EINWOHNER	--		
NOCH LKR SCHWARZW.-BAAR-KR													
326037	MOENCHWEILER	7392	2454	3041	1010	425	492	7359	2443	280	432	59	
326041	NIEDERESCHACH	9361	2180	2597	605	282	264	10962	2553	213	920	32	
326054	SCHOENWALD I. SCHWARZW.	6002	2412	1663	668	272	307	5788	2325	279	380	70	
326055	SCHONACH I. SCHWARZWALD	12076	2417	4111	823	314	422	12304	2463	297	735	34	
326052	ST. GEORGEN I. SCHW., ST.	32662	2132	14952	976	449	435	30362	1981	364	183	68	
326060	TRIBERG I. SCHWARZW. ST.	18192	2829	5918	920	442	347	17677	2749	447	430	68	
326061	TUNINGEN	5701	2454	1461	629	341	228	5701	2454	263	841	136	
326065	UNTERKIRNACH	5650	2255	1417	565	275	237	5165	2061	259	399	17	
326074	VILLINGEN-SCHWENN., ST.	266972	3379	86622	1096	471	516	259158	3280	648	504	118	
326068	VOEHRENBACH, STADT	13378	3079	4066	936	362	530	13427	3090	681	717	93	
327	LKR TUTTLINGEN	320910	2892	108670	979	388	503	311775	2810	412	696	146	
327002	ALDINGEN	14758	2697	6504	1189	407	706	12972	2371	307	328	84	
327004	BAERENTHAL	706	1514	275	590	259	203	808	1735	137	734	79	
327005	BALGHEIM	1921	2850	795	1180	299	804	1621	2406	144	901	334	
327006	BOETTINGEN	2843	2410	1025	869	404	395	2746	2327	301	743	104	
327007	BUBSHEIM	2196	3223	734	1111	384	633	2155	3261	131	921	47	
327008	BUCHHEIM	1107	1998	230	416	223	108	1407	2541	250	1042	31	
327009	DEILINGEN	3308	2438	1063	783	337	372	3266	2421	265	212	91	
327010	DENKINGEN	5614	3073	1068	585	295	221	5660	3098	236	1372	380	
327011	DUERBHEIM	5031	3980	681	538	313	156	5361	4241	325	1692	759	
327012	DURCHHAUSEN	1134	1538	243	329	183	72	1110	1506	294	469	37	
327013	EGESHEIM	1239	2754	381	847	378	361	1409	3131	366	924	96	
327057	EMMINGEN-LIPTINGEN	8302	2623	2251	711	295	338	7619	2407	345	914	50	
327016	FRIDINGEN A.D. DONAU, ST	10767	3814	4701	1665	395	1191	11153	3951	282	1430	77	
327017	FRITTLINGEN	2832	1800	985	626	317	249	3261	2073	144	455	173	
327018	GEISINGEN, STADT	10601	1926	3748	681	266	342	10599	1925	438	304	73	
327019	GOSHEIM	12631	4094	5898	1912	483	1335	11721	3799	258	973	98	
327020	GUNNINGEN	1433	2919	218	443	238	132	924	1882	194	949	43	
327023	HAUSEN OB VERENA	2471	4091	331	547	316	144	2209	3657	546	1781	70	
327025	IMMENDINGEN	11629	2074	2835	506	306	133	11209	1999	428	315	71	
327027	IRNDORF	1919	2643	569	784	255	417	1819	2505	276	580	102	
327029	KOENIGSHEIM	1852	4097	492	1089	391	592	1411	3123	258	164	58	
327030	KOLBINGEN	3353	3021	895	806	329	393	2773	2498	371	603	140	
327033	MAHLSTEITEN	2490	3482	486	680	341	276	2066	2889	473	1305	60	
327036	MUEHLHEIM A.D. DONAU, ST	12998	4146	2956	943	371	506	12152	3876	250	1792	90	
327038	NEUHAUSEN OB ECK	7557	2417	1335	427	278	84	7552	2415	244	751	52	
327040	REICHENBACH AM HEUBERG	1981	4927	1020	2537	474	1964	2055	5112	361	383	100	
327041	RENQUISHAUSEN	2619	4676	766	1368	353	930	2183	3898	198	1595	98	
327056	RIETHEIM-WEILHEIM	6216	2787	2723	1221	432	708	6125	2747	300	809	83	
327055	SEITINGEN-OBERFLACHT	3957	2243	857	486	314	105	4150	2352	381	617	46	
327046	SPAICHINGEN, STADT	28268	3080	9006	981	400	499	27005	2943	371	698	299	
327048	TALHEIM	3660	3809	555	577	302	195	3649	3797	631	929	379	
327049	TRUSSINGEN, STADT	28891	2609	10663	963	427	439	28908	2611	393	538	343	
327050	TUTTLINGEN, STADT	99317	3146	36378	1152	448	598	96537	3058	604	603	95	
327051	WEHINGEN	6956	2191	3023	952	433	431	7811	2460	276	727	145	
327054	WURMLINGEN	8355	2544	2981	908	416	415	8350	2543	323	778	53	
R E G I O N H O C H R H E I N - B O D E N S E E													
33	RG HOCHRHAIN-BODENSEE	1464673	2599	508213	902	366	435	1467294	2603	427	581	68	
335	LKR KONSTANZ	584011	2541	199085	866	365	384	595405	2591	467	558	66	
335001	AACH, STADT	2008	1437	703	503	254	182	2044	1463	240	343	72	
335002	ALLENSBACH	11501	1957	3625	617	332	232	11501	1957	295	482	50	
335098	BODMAN-LUDWIGSHAFEN	6283	1955	1947	606	362	115	6267	1950	303	574	37	
335015	BUESINGEN AM HOCHRHAIN	1946	1887	591	573	332	111	2073	2011	357	359	67	
335021	EIGELTINGEN	5463	1991	1169	426	208	148	5615	2046	269	674	35	
335022	ENGEN, STADT	19816	2267	6044	691	276	325	21242	2430	346	489	35	
335025	GAIENHOFEN	11490	3028	1560	404	212	72	11613	3008	226	1371	16	
335026	GAILINGEN	5528	2378	1231	530	372	88	5435	2339	351	913	69	
335028	GOTTMADINGEN	18955	2160	7672	874	366	423	20093	2290	341	317	43	
335035	HILZINGEN	11393	1811	2825	449	277	99	12205	1940	273	573	30	
335096	HOMENFELS	3297	2199	375	250	136	58	3533	2357	271	728	64	
335043	KONSTANZ, STADT	163512	2396	64100	939	459	301	177429	2600	627	554	87	
335055	MOOS	5497	2364	1135	488	303	98	5248	2257	245	586	120	
335097	MUEHLHAUSEN-EHINGEN	5238	1723	1400	461	226	148	4830	1589	250	276	69	
335057	MUEHLINGEN	5013	2815	603	338	170	101	5109	2869	375	1054	53	
335061	DEHNINGEN	6929	2021	1610	470	247	104	6555	1912	305	399	24	
335099	ORSINGEN-NENZINGEN	4728	2105	1168	520	207	260	4793	2134	299	283	12	
335063	RADOLFFZELL A.BODENS. ST	73098	3087	25314	1069	352	624	72772	3074	493	692	33	
335066	REICHENAU	12713	2721	3003	643	342	206	11770	2519	360	527	45	
335100	RIELASINGEN-WORBLINGEN	19827	2165	6468	706	318	308	19604	2140	268	281	316	

GE BIETS STAND 1.1.80	LAND REGIERUNGSBEZIRK (RB) REGION (RG) STADTKREIS (SKR) LANDKREIS (LKR) GEMEINDE	EINNAHMEN						GESAMTAUSGABEN		AUSGABEN			SCHUL DEN TILGUNG
		GESAMTEINNAHMEN		STEUEREINNAHMEN		GEMEINDE ANTEIL A.D.EIN KOMMEN STEUER IN DM JE EINWOHNER	GEWERBE STEUER NACH ERTRAG U KAPITAL EINWOHNER	GESAMTAUSGABEN		PERSONAL AUS GABEN	BAU MASZ NAHMEN		
		IN 1000 DM	IN DM JE EIN WOHNER	IN 1000 DM	IN DM JE EIN WOHNER			IN 1000 DM	IN DM JE EIN WOHNER		IN DM JE EINWOHNER		
												--	
NOCH LKR KONSTANZ													
335075	SINGEN (HOHENTWIEL),ST	126062	2883	49731	1137	382	649	124106	2838	523	560	35	
335077	STEISZLINGEN	8986	2851	2976	944	288	590	8449	2681	273	167	5	
335079	STOCKACH,STADT	43416	3396	10953	857	320	457	41916	3279	403	730	50	
335080	TENGEN,STADT	7523	1917	1841	469	228	153	7533	1919	429	348	127	
335081	VLKERTSHAUSEN	3589	1897	1040	550	280	207	3669	1939	195	320	45	
336	LKR LOERRACH	483807	2539	177860	933	380	469	482378	2531	414	556	60	
336004	AITERN	1272	2538	169	337	179	85	1378	2750	479	716	393	
336006	BAD BELLINGEN	8858	3019	1409	480	235	121	9148	3118	438	807	116	
336008	BINZEN	3920	1945	1234	612	348	192	3567	1770	70	505	120	
336010	BOELLEN	321	3119	33	316	200	31	282	2740	790	0	0	
336012	BUERCHAU	648	3340	85	437	229	90	664	3421	761	96	299	
336014	EFRINGEN-KIRCHEN	14362	2231	3792	589	299	221	14473	2248	307	564	57	
336019	EIMELDINGEN	2476	1567	960	608	272	286	2456	1554	87	26	40	
336020	ELBENSCHWAND	531	2724	35	180	94	1	584	2995	136	152	313	
336024	FISCHINGEN	635	1259	197	390	191	153	621	1233	57	100	52	
336025	FROEHND	1120	2478	133	295	205	23	1239	2741	461	685	60	
336105	GRENZACH-WYHLEN	42309	3393	28072	2251	480	1615	35110	2816	379	287	54	
336106	HAEG-EHRSBERG	2379	2523	301	320	214	34	2346	2487	680	335	91	
336034	HASEL	2349	2263	403	388	280	42	2213	2132	250	894	21	
336036	HAUSEN IM WIESENTAL	3862	1757	1424	648	331	260	4150	1888	338	254	54	
336043	INZLINGEN	5506	2293	1290	537	358	116	5504	2292	307	914	32	
336045	KANDERN,STADT	13775	2191	3291	523	278	166	13252	2108	314	584	78	
336050	LOERRACH,STADT	99516	2403	45024	1087	449	549	110882	2677	507	566	51	
336104	MALSBURG-MARZELL	3047	2166	734	521	392	53	2980	2118	317	651	21	
336057	MAULBURG	11296	3047	6001	1618	345	1194	11339	3058	348	745	58	
336060	NEUENWEG	996	2424	125	305	198	26	1062	2583	686	43	0	
336067	RAICH	510	1850	78	283	207	4	640	2319	221	0	170	
336069	RHEINFELDEN(BADEN),ST.	70579	2582	23313	853	384	397	70347	2574	373	604	95	
336073	RUEMMINGEN	2342	1837	572	449	255	127	2075	1628	97	162	25	
336074	SALLNECK	674	3024	79	354	211	74	759	3403	330	18	274	
336075	SCHALLBACH	1507	2780	142	261	169	47	1465	2703	75	1440	37	
336078	SCHLIENGEN	9078	2428	1905	510	224	191	10114	2705	398	1042	66	
336079	SCHOENAU I.SCHWARZW.ST	5920	2661	1789	804	398	318	5993	2693	532	591	51	
336080	SCHOENENBERG	729	2399	117	384	256	70	677	2227	99	245	72	
336081	SCHOPFHEIM,STADT	43900	2779	12765	808	367	359	41598	2633	427	524	43	
336082	SCHWOERSTADT	4205	1792	1824	778	339	376	4173	1779	320	22	39	
336084	STEINEN	22013	2782	7451	942	365	514	22296	2818	384	922	33	
336086	TEGERNAU	1177	2693	304	696	316	270	1305	2986	146	685	192	
336087	TODTNAU,STADT	19242	3828	4187	833	322	371	18344	3649	810	1138	131	
336089	TUNAU	318	1785	50	283	227	7	315	1770	91	202	22	
336090	UTZENFELD	1233	2441	413	818	296	465	1110	2199	293	392	95	
336091	WEIL AM RHEIN,STADT	57435	2203	22072	846	408	366	54689	2097	387	339	27	
336094	WEMBACH	558	2091	291	1089	203	816	491	1840	85	67	0	
336096	WIEDEN	1294	2542	282	554	221	221	1221	2400	559	92	73	
336097	WIES	992	1297	222	290	195	37	1093	1429	132	2	42	
336098	WIESLET	640	1327	268	556	248	242	658	1365	321	146	2	
336100	WITTLINGEN	1081	1799	233	388	256	70	869	1445	89	316	8	
336103	ZELL IM WIESENTAL,ST.	19203	2925	4790	730	378	275	18895	2878	581	905	65	
337	LKR WALDSHUT	396854	2771	131268	917	350	472	389510	2720	380	651	81	
337002	ALBBRUCK	16320	2851	7367	1287	331	877	16999	2969	320	838	37	
337096	BAD SAECKINGEN,STADT	43114	3124	15434	1118	428	573	40465	2932	544	790	75	
337013	BERNAU	5327	3619	1403	953	258	548	5209	3539	525	1140	52	
337022	BONNDORF I.SCHWARZW.ST	12454	2363	3888	738	300	296	13223	2509	563	595	53	
337027	DACHSBERG(SUEDSCHW.)	2744	2187	434	346	165	90	2845	2267	261	568	472	
337030	DETTIGHOFEN	2340	2154	417	384	216	102	2539	2338	271	1113	153	
337032	DOGERN	6095	3037	3088	1539	317	1127	7163	3569	355	523	49	
337124	EGGINGEN	2581	1830	530	376	238	78	2393	1697	301	9	279	
337038	GOERWIHL	8411	2141	2581	657	260	334	8404	2140	248	414	47	
337039	GRAFENHAUSEN	5905	3041	2475	1275	285	885	5756	2964	525	882	159	
337045	HAEUERN	3244	2758	942	801	290	379	2962	2519	388	360	56	
337049	HERRISCHRIED	8454	4208	2134	1062	213	764	8883	4422	374	2514	88	
337051	HOECHENSCHWAND	4549	2377	1261	659	270	273	4170	2179	297	237	179	
337053	HGHENTENGEN A.HOCHRH.	10845	3863	1400	499	257	150	10701	3812	300	1781	29	
337059	IBACH	961	2692	128	359	136	98	1077	3016	216	550	22	
337060	JESTETTEN	10745	2544	2900	687	331	274	10873	2574	319	654	136	
337062	KLETTGAU	19656	3117	3750	595	298	217	16779	2661	332	472	52	
337125	KUESSABERG	11108	2527	2412	549	292	183	11050	2514	237	551	419	
337065	LAUCHRINGEN	13026	2053	5247	827	299	447	13636	2149	223	412	46	
337066	LAUFENBURG(BADEN)STADT	19365	2752	8206	1166	380	706	16861	2396	327	465	35	

GE BIETS STAND 1.1.80	LAND REGIERUNGSBEZIRK (RB) REGION (RG) STADTKREIS (SKR) LANDKREIS (LKR) GEMEINDE	EINNAHMEN								AUSGABEN		AUSGABEN			BAU MASZ NAHMEN		SCHUL DEN TILGUNG	
		GESAMTEINNAHMEN		STEUEREINNAHMEN		GEMEINDE ANTEIL A.D.EIN KOMMEN STEUER		GEWERBE STEUER ERTRAG U NACH KAPITAL EINWOHNER		GESAMTAUSGABEN		PERSONAL AUS GABEN		--		--		
		IN 1000 DM	IN DM JE EIN WOHNER	IN 1000 DM	IN DM JE EIN WOHNER	IN DM	JE	IN DM	EINWOHNER	IN 1000 DM	IN DM JE EIN WOHNER	IN DM	JE EIN WOHNER	IN DM	JE EINWOHNER	IN DM	JE EINWOHNER	
NOCH LKR WALDSHUT																		
337070	LOTTSTETTEN	5814	2713	1251	584	302	203	5767	2691	290	811	62						
337076	MURG	12524	1996	3571	569	337	172	11991	1911	282	546	34						
337090	RICKENBACH	5742	1696	2100	620	282	267	5739	1695	208	267	37						
337097	ST.BLASIEN,STADT	18121	4336	6622	1585	902	520	18038	4316	507	1134	28						
337106	STUEHLINGEN,STADT	11939	2505	3710	778	269	412	11525	2418	339	464	43						
337108	TODTMOOS	6269	3102	1472	728	367	170	6627	3279	471	741	189						
337128	UEHLINGEN-BIRKENDORF	9618	2219	2093	483	182	216	10056	2320	397	568	74						
337126	WALDS-UT-TIENGEN,STADT	67113	3129	21254	991	400	487	67855	3163	504	630	85						
337116	WEHR,STADT	33340	2915	17949	1569	425	1060	31913	2790	331	564	38						
337118	WEILHEIM	5365	2323	1188	514	251	193	5992	2594	309	906	125						
337127	WUTACH	2895	2472	513	438	202	147	2884	2463	341	840	35						
337123	WUTDESCHINGEN	10871	2063	3544	673	316	286	9134	1734	278	235	48						
R E G I E R U N G S B E Z I R K T U E B I N G E N																		
4	RB TUEBINGEN	4042336	2683	1293657	859	352	414	4019772	2669	395	636	79						
R E G I O N N E C K A R - A L B																		
41	RG NECKAR-ALB	1566820	2696	518088	891	377	425	1562741	2689	423	648	73						
415	LKR REUTLINGEN	659466	2783	210156	887	361	436	649373	2741	440	646	59						
415014	DETTINGEN AN DER ERMS	19822	2538	8259	1058	403	575	23309	2985	355	568	75						
415085	ENGSTINGEN	10333	2274	2657	585	322	199	9800	2157	299	728	53						
415015	ENINGEN UNTER ACHALM	19800	2143	8212	889	423	393	18816	2037	366	452	23						
415027	GOMADINGEN	7507	3685	926	455	292	68	6930	3402	320	1484	39						
415028	GRABENSTETTEN	2086	1659	747	594	281	241	1633	1298	214	68	27						
415029	GRAFENBERG	4974	2507	1122	566	357	174	4710	2374	272	1144	53						
415086	GUTSBEZIRK MUENSINGEN	668	3025	120	542	379	94	564	2554	715	149	0						
415034	HAYINGEN,STADT	7131	3515	912	450	192	146	7486	3690	368	1918	82						
415090	HOHENSTEIN	9190	3148	1722	590	218	254	8114	2780	283	800	66						
415035	HUELSEN	4897	1911	1857	725	386	269	4541	1772	205	465	58						
415092	LICHTENSTEIN	18439	2252	5863	716	359	280	16889	2063	339	420	37						
415048	MEHRSTETTEN	3425	3192	882	822	238	487	3431	3197	512	649	0						
415050	NETZINGEN,STADT	44954	2312	19175	986	445	445	44014	2264	454	283	67						
415053	MUENSINGEN,STADT	24126	2131	6955	614	299	227	27594	2437	393	813	80						
415058	PFRONSTETTEN	5374	4163	525	407	203	85	4669	3616	358	1892	101						
415059	PFULLINGEN,STADT	48149	2492	18530	1152	456	578	50069	3112	440	894	52						
415060	PLIEZHAUSEN	23684	3718	4069	639	326	239	23684	3718	267	2006	68						
415061	REUTLINGEN,STADT	290160	3053	94588	995	364	542	282941	2977	545	533	51						
415062	RIEDERICH	12466	3500	3115	874	367	430	12701	3566	265	1577	127						
415088	ROEMERSTEIN	7186	2130	1981	587	276	237	8826	2617	266	1152	59						
415091	SONNENBUEHL	15990	2833	4115	729	292	348	13412	2376	373	597	63						
415093	ST. JOHANN	9209	2123	2414	557	315	154	8895	2051	297	470	63						
415073	TROCHTELFINGEN,STADT	13609	2670	3145	617	271	258	13168	2584	342	721	101						
415078	URACH,STADT	31486	2884	11641	1066	327	626	28480	2609	526	392	95						
415087	WALDDORFHAESLACH	7774	2314	1907	568	296	221	7516	2238	240	727	54						
415080	WANNWEIL	9742	2119	2963	645	390	173	10636	2314	222	387	42						
415085	ZWIEFALTEN	7287	2753	1752	662	319	229	6545	2473	308	827	68						
416	LKR TUEBINGEN	425742	2487	131486	768	378	299	429341	2508	434	627	68						
416048	AMMERBUCH	20157	2323	5216	601	350	194	19237	2217	251	725	23						
416006	BODEL SHAUSEN	12995	2955	4229	962	0	493	12037	2738	249	1133	60						
416009	DETTENHAUSEN	8014	1701	2676	568	369	148	8963	1903	291	486	21						
416011	DUZLINGEN	9143	2092	3887	889	403	382	9697	2219	272	598	86						
416015	GOMARINGEN	13631	2132	6502	1017	366	571	12636	1976	267	185	98						
416018	HIRRLINGEN	4686	2350	1037	520	293	162	4654	2334	272	653	18						
416022	KIRCHENTELLINSFURT	11301	2420	3366	721	363	268	9508	2036	280	426	53						
416023	KUSTERDINGEN	14313	2164	3203	484	320	100	14313	2164	302	885	28						
416025	MOESSINGEN,STADT	48568	3409	10487	736	346	315	51445	3610	433	1270	285						
416026	NEHREN	7246	2662	2629	966	369	500	7246	2662	366	613	58						
416049	NEUSTETTEN	3957	2108	777	414	224	110	4162	2218	247	846	9						
416031	OFFERDINGEN	11196	3200	4294	1227	350	809	10353	2959	221	1112	49						
416036	ROTTENBURG A.NECKAR,ST	70839	2237	20765	656	344	225	75665	2389	348	500	40						
416050	STARZACH	7620	2582	1627	551	287	190	7681	2603	216	829	133						
416041	TUEBINGEN,STADT	182076	2515	60793	840	444	310	181744	2511	591	515	49						

GE BIETS STAND 1.1.80	LAND REGIERUNGSBEZIRK (RB) REGION (RG) STADTKREIS (SKR) LANDKREIS (LKRR) GEMEINDE	EINNAHMEN						GESAMTAUSGABEN		AUSGABEN		
		GESAMTEINNAHMEN		STEUEREINNAHMEN		GEMEINDE ANTEIL A.D.EIN KOMMEN STEUER		GEWERBE STEUER ERTRAG U KAPITAL NACH EINWOHNER		PERSONAL AUS GABEN	BAU MASZ NAHMEN	SCHUL DEN TILGUNG
		IN DM	IN DM	IN DM	IN DM	IN DM	IN DM					
		1000 DM	JE EIN WOHNER	1000 DM	JE EIN WOHNER	IN DM JE	JE EIN WOHNER					
417	LKR ZOLLERNALBKREIS	481613	2782	176446	1019	398	535	484028	2796	391	672	98
417079	ALBSTADT, STADT	147707	3060	59768	1238	494	644	148156	3069	474	638	132
417002	BALINGEN, STADT	91694	3084	34490	1160	398	671	91063	3063	437	667	108
417008	BISINGEN	15775	2221	6933	976	400	502	15776	2221	288	615	80
417010	BITZ	7273	2066	3123	887	322	487	6381	1813	364	317	71
417013	BURLADINGEN, STADT	31941	2668	9619	803	361	344	31941	2668	397	660	89
417014	DAUTMERGEN	1246	3741	185	556	345	139	1187	3564	136	2368	84
417015	DORMETTINGEN	1802	2384	899	1190	381	696	1721	2277	272	126	119
417016	DOTTERNHAUSEN	8566	7039	3886	3193	340	2755	7606	6250	474	2166	90
417022	GEISLINGEN, STADT	10239	2021	3112	614	320	236	10239	2021	306	552	73
417023	GROSSELFINGEN	4367	2607	1040	621	309	254	4467	2667	248	1253	42
417025	HAIGERLOCH, STADT	30717	3278	10219	1090	329	685	30717	3278	312	897	132
417029	HAUSEN AM TANN	1181	2960	172	430	288	61	1400	3510	299	1586	115
417031	HECHINGEN, STADT	34775	2174	14390	900	394	420	38212	2389	453	561	42
417036	JUNGINGEN	7039	4957	3412	2403	442	1871	7039	4957	517	431	208
417044	MESZSTETTEN, STADT	18192	1862	6565	672	390	217	19806	2027	289	514	81
417045	NUSPLINGEN	4815	2434	1596	807	309	431	4750	2402	272	514	82
417047	OBERNHEIM	2974	1935	863	562	317	187	2974	1935	204	434	32
417051	RANGENDINGEN	11573	2745	2211	524	281	188	11573	2745	223	1163	48
417052	RATSHAUSEN	2334	3428	459	675	296	312	2222	3263	150	1226	78
417054	ROSENFELD, STADT	13206	2545	3864	745	277	400	13547	2611	277	899	97
417057	SCHOEMBERG, STADT	11509	3375	2735	802	264	464	10779	3161	248	1022	94
417063	STRASZBERG	5516	2318	1684	708	354	281	5380	2262	322	838	58
417071	WEILEN UNTER D.RINNEN	2019	4772	223	527	239	224	1939	4583	225	2203	97
417075	WINTERLINGEN	14244	2246	4827	761	349	329	14244	2246	311	268	38
417078	ZIMMERN UNTER DER BURG	909	2491	170	467	292	108	907	2485	200	339	88
R E G I O N D O N A U - I L L E R												
42	RG DONAU-ILLER	1176116	2855	381938	927	347	479	1162830	2823	405	665	71
421	SKR ULM	415811	4135	132296	1316	468	685	416921	4146	716	709	79
421000	ULM, STADT	415811	4135	132296	1316	468	685	416921	4146	716	709	79
425	LKR ALB-DONAU-KREIS	375306	2344	105815	661	306	280	368078	2299	261	680	56
425002	ALLMENDINGEN	10160	2479	3040	742	244	425	10535	2571	327	1102	50
425004	ALTHEIM	1102	2208	660	1323	242	1015	981	1967	101	111	24
425005	ALTHEIM (ALB)	3209	2284	575	410	240	93	3125	2224	198	586	57
425008	AMSTETTEN	10187	3173	2079	647	265	293	9579	2983	277	1169	66
425011	ASSELFINGEN	1306	1678	292	376	200	100	1406	1807	153	547	46
425013	BALLENDORF	1362	2183	239	384	174	149	1505	2411	219	619	38
425140	BALZHEIM	2939	1872	839	534	236	242	2827	1801	177	379	16
425014	BEIMERSTETTEN	3117	1775	1350	769	401	283	3403	1938	145	299	57
425017	BERGHUELEN	3434	2074	830	501	206	233	3434	2074	222	423	43
425019	BERNSTADT	2284	1406	745	459	293	103	2459	1513	143	240	54
425020	BLAUBEUREN, STADT	32270	2698	8555	715	331	305	32270	2698	358	821	52
425141	BLAUSTEIN	29366	2135	8984	653	395	194	29069	2113	224	494	52
425022	BOERSLINGEN	331	2080	100	628	136	370	423	2663	147	317	44
425024	BREITINGEN	468	2177	52	240	177	3	558	2594	36	384	23
425028	DIETENHEIM, STADT	13807	2671	4043	782	337	377	12533	2424	212	1299	104
425031	DORNSTADT	20518	2373	4213	487	285	150	19752	2285	248	820	52
425033	EHINGEN(DONAU), STADT	57297	2606	18349	835	321	435	50954	2318	391	488	42
425035	EMERINGEN	273	1843	49	329	118	10	294	1983	185	422	47
425036	EMERKINGEN	1229	2073	175	295	180	41	1253	2112	73	548	47
425039	ERBACH	24473	2327	6503	618	328	220	22508	2140	244	801	38
425050	GRIESINGEN	1234	1780	237	342	228	59	1036	1496	78	550	40
425052	GRUNDSHEIM	350	1621	78	362	203	75	357	1652	126	2	51
425055	HAUSEN AM BUSSEN	703	3237	44	202	79	45	659	3038	131	1360	46
425139	HEROLDSTATT	3876	2106	1113	605	301	225	3524	1914	207	866	29
425062	HOLZKIRCH	599	2396	122	486	208	160	640	2558	206	34	28
425064	HUETTISHEIM	2664	2281	626	536	291	172	3015	2581	133	1440	42
425137	ILLERKIRCHBERG	6154	1652	1934	519	349	108	6154	1652	151	206	57
425066	ILLERRIEDEN	6559	2360	1216	438	286	95	6050	2177	186	932	23
425071	LAICHINGEN, STADT	21423	2542	8219	975	319	561	21423	2542	207	443	69
425072	LANGENAU, STADT	24400	2098	7036	605	338	192	23718	2040	290	494	58
425073	LAUTERACH	773	1648	119	254	155	19	721	1538	110	178	45
425075	LONSEE	9719	2973	1347	412	250	98	10967	3355	286	1070	191
425079	MERKLINGEN	4134	3013	928	676	286	283	4872	3551	190	1671	50
425081	MUNDERKINGEN, STADT	11739	2426	3873	800	335	398	11509	2379	285	721	81
425083	NEENSTETTEN	1762	2753	375	586	224	275	1727	2698	229	777	61

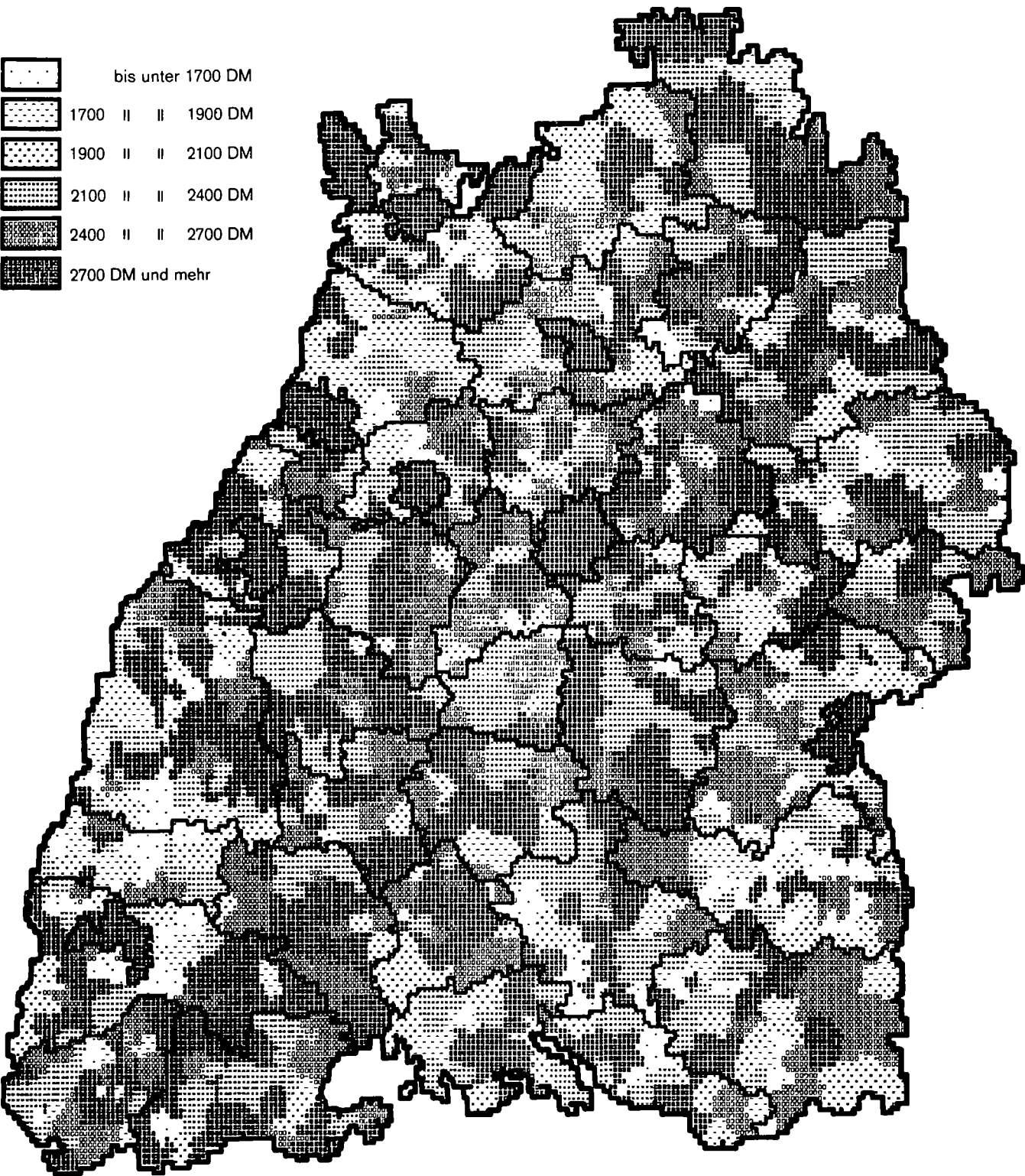
GE BIETS STAND 1.1.80	LAND REGIERUNGSBEZIRK (RB) REGION (RG) STADTKREIS (SKR) LANDKREIS (LKR) GEMEINDE	EINNAHMEN								GESAMTAUSGABEN		AUSGABEN		
		GESAMTEINNAHMEN		STEUEREINNAHMEN		GEMEINDE ANTEIL A.D.EIN KOMMEN STEUER	GEWERBE STEUER NACH ERTRAG U KAPITAL EINWOHNER			PERSONAL AUS GABEN	BAU MASZ NAHMEN	SCHUL DEN TILGUNG		
		IN 1000 DM	IN DM JE EIN WOHNER	IN 1000 DM	IN DM JE EIN WOHNER	IN DM	JE	IN DM	JE EIN WOHNER	—	IN DM	JE EINWOHNER	--	
NOCH LKR ALB-DONAU-KREIS														
425084	NELLINGEN	2752	1909	838	581	276	187	2843	1972	186	686	30		
425085	NERENSTETTEN	667	2277	84	285	173	49	692	2362	98	580	31		
425088	OBERDISCHINGEN	1987	1282	798	515	345	112	1933	1247	159	193	49		
425090	OBERMARCHTAL	2943	2329	522	413	204	116	3092	2446	272	683	76		
425091	OBERSTADION	2065	1705	405	335	195	57	2397	1979	172	364	87		
425092	OELLINGEN	1070	2773	131	340	195	62	1082	2802	91	1321	52		
425093	OEPFINGEN	2619	1382	675	356	253	45	2705	1428	132	455	43		
425097	RAMMINGEN	2484	2545	340	349	243	43	2797	2866	119	1592	61		
425098	RECHTENSTEIN	545	1853	131	446	224	168	751	2553	134	1373	31		
425104	KOTTENACKER	5505	3065	2559	1425	308	1024	5578	3106	262	1425	47		
425108	SCHELKLINGEN,STADT	14562	2294	5191	818	300	409	15409	2428	343	562	37		
425110	SCHNUEPFLINGEN	3137	2881	460	423	206	156	3116	2861	184	1418	50		
425112	SETZINGEN	1179	2220	145	273	177	39	1175	2212	116	203	43		
425138	STAIG	5338	1981	1240	460	275	128	5587	2074	129	791	59		
425123	UNTERMARCHTAL	1117	1237	231	256	166	43	1219	1349	198	288	14		
425124	UNTERSTADION	779	1414	252	457	214	161	1114	2023	112	626	64		
425125	UNTERWACHINGEN	487	3427	36	252	158	8	341	2402	108	537	21		
425130	WEIDENSTETTEN	2294	2260	379	374	253	47	2228	2195	292	585	45		
425134	WESTERHEIM	5329	2448	1619	744	240	417	5464	2510	264	763	180		
425135	WESTERSTETTEN	3226	1967	840	512	264	182	3316	2022	223	597	48		
426	LKR BIBERACH	384998	2545	143827	951	311	553	377831	2497	350	620	80		
426001	ACHSTETTEN	5127	1789	2131	743	251	428	5069	1769	163	612	61		
426005	ALLESCHAUSEN	547	1301	128	306	189	24	498	1186	281	16	102		
426006	ALLMANNWEILER	246	989	62	248	158	-17	215	865	131	10	129		
426008	ALTHEIM	4357	2640	816	494	227	174	3976	2410	241	928	40		
426011	ATTENWEILER	2904	1865	489	314	178	51	2709	1740	243	622	52		
426013	BAD BUCHAU,STADT	9114	2306	3023	765	342	331	9193	3236	454	208	85		
426014	BAD SCHUSSENRIED,STADT	25037	3245	5140	666	304	279	24099	3124	460	1013	184		
426019	BERKHEIM	4894	2580	958	505	193	228	4894	2580	257	1169	69		
426020	BETZENWEILER	763	1221	333	532	244	206	654	1046	121	46	16		
426021	BIBERACH A.D.RISZ,ST.	104356	3694	54725	1937	492	1333	96502	3416	596	546	65		
426028	BURGRIEDEN	4340	1802	1062	441	255	128	4849	2014	202	475	20		
426031	DETTINGEN AN DER ILLER	2800	1749	1014	633	272	292	2800	1749	202	443	96		
426035	JUERMENNINGEN	5044	2226	2125	938	261	573	5196	2293	262	421	56		
426036	QUERNAU	530	1453	101	275	170	4	474	1298	65	464	33		
426038	EBERHARDZELL	6401	2086	1495	487	216	177	7034	2292	322	785	81		
426043	ERLENMOOS	1753	1333	457	348	202	70	1527	1161	276	43	42		
426044	EROLZHEIM	6920	3667	1010	535	237	199	7843	4156	248	1850	100		
426045	ERTINGEN	12847	3249	2334	590	241	262	11725	2965	398	1064	82		
426135	GUTENZELL-HUERBEL	2298	1576	692	475	225	167	2522	1730	158	314	29		
426058	HOCHDOORF	3015	1678	979	545	202	279	3039	1692	264	122	31		
426062	INGOLDINGEN	5184	2220	900	385	211	107	5184	2220	279	252	46		
426064	KANZACH	467	1084	201	467	238	111	555	1287	142	15	32		
426065	KIRCHBERG AN DER ILLER	3445	2213	1096	704	248	366	3517	2259	178	504	31		
426066	KIRCHDOORF AN DER ILLER	7381	3112	3414	1439	246	1106	6660	2808	231	567	133		
426067	LANGENENSLINGEN	7457	2405	1752	565	228	233	7192	2320	244	795	79		
426070	LAUPHEIM,STADT	35528	2386	13124	881	348	456	37527	2520	406	688	111		
426071	MASELHEIM	4540	1242	1585	434	229	146	4620	1264	193	306	65		
426073	MIETINGEN	5996	2131	1066	379	206	121	5465	1942	231	366	40		
426074	MITTELBIERACH	3257	1267	1038	404	229	118	3324	1293	254	123	70		
426078	MOOSBURG	189	1087	56	322	189	66	175	1003	98	68	40		
426087	OCHSENHAUSEN,STADT	17246	2633	6942	1060	280	680	17177	2623	382	700	80		
426090	OGGELSHAUSEN	900	1109	307	378	243	65	1281	1577	113	431	39		
426097	RIEDLINGEN,STADT	20880	2438	11008	1285	351	839	21291	2486	416	646	114		
426100	ROD AN DER ROT	7445	2009	1947	526	218	230	7293	1968	218	549	44		
426134	SCHEMMERHOFEN	9788	1662	2989	508	250	197	10179	1729	191	606	26		
426108	SCHWENDI	17948	3435	8318	1592	308	1207	17870	3420	260	962	79		
426109	SEEKIRCH	418	2068	65	321	124	75	334	1653	143	601	30		
426113	STEINHAUSEN A.D.ROTTUM	2498	1598	515	329	169	89	2370	1516	252	212	44		
426117	TANNHEIM	4783	2455	1179	605	260	250	4555	2338	152	1162	397		
426118	TIEFENBACH	379	960	153	386	193	103	398	1006	142	44	43		
426120	UMMENDORF	6704	1972	1612	474	302	108	7041	2072	163	627	30		
426121	UNLINGEN	3908	1933	995	492	229	171	3908	1933	253	378	97		
426124	UTTENWEILER	5063	1836	1014	368	220	41	4292	1556	227	487	47		
426125	WAIN	2832	2273	964	774	289	396	3103	2490	229	979	63		
426128	WARTHAUSEN	7466	1957	2517	660	263	328	7702	2019	200	582	54		

Noch: 6. Gemeindefinanzen 1980

GE BIETS STAND 1.1.80	LAND REGION (RG) STADTKREIS (SKR) LANDKREIS (LKR) GEMEINDE	EINNÄHMEN						GESAMTAUSGABEN		AUSGABEN					
		GESAMTEINNÄHMEN		STEUEREINNÄHMEN		GEMEINDE ANTEIL A.D. EIN KOMMEN STEUER		GEWERBE STEUER ERTRAG U KAPITAL		PERSONAL AUS GABEN		BAU MASS NAHMEN		SCHUL DEN TILGUNG	
		IN 1000 DM	IN DM JE EIN WOHNER	IN 1000 DM	IN DM JE EIN WOHNER	IN DM	JE	IN 1000 DM	IN DM JE EIN WOHNER	--	IN	DM	JE	EINWOHNER	--
R E G I O N B O D E N S E E - O B E R S C H W A B E N															
43	RG BODENSEE-OBERSCHW.	1299400	2532	393631	767	326	350	1294201	2522	356	600	91			
435	LKR BODENSEEKREIS	435098	2566	137522	811	357	359	428364	2527	371	581	97			
435005	BERMATINGEN	5487	1576	1545	444	227	172	5674	1630	189	348	28			
435010	DAISENDORF	1646	1365	485	402	256	96	1702	1411	177	98	70			
435067	DEGGENHAUSERTAL	4994	1635	1117	366	209	88	5423	1775	208	511	79			
435013	ERISKIRCH	9744	2781	2645	755	379	298	7593	2167	230	816	34			
435015	FRICKINGEN	4798	2172	878	398	206	115	4642	2101	197	446	220			
435016	FRIEDRICHSHAFEN,STADT	150174	2891	55099	1061	446	525	145386	2799	442	768	63			
435018	MAGNAU AM BODENSEE	3612	2728	874	660	319	123	3160	2386	280	434	83			
435020	HEILIGENBERG	5318	2145	852	344	186	96	4726	1906	285	668	67			
435024	IMMENSTADT	12881	2340	5361	974	392	479	13519	2456	348	583	68			
435029	KRESSBRONN AM BODENSEE	12988	1991	5045	774	331	340	13451	2062	327	430	43			
435030	LANGENARGEN	10106	1809	4362	781	366	302	10330	1849	275	239	37			
435034	MARKDORF,STADT	22067	2103	7059	673	358	246	22807	2173	321	583	31			
435035	MECKENBEUREN	20644	2002	5540	537	283	199	20285	1967	212	351	196			
435036	MEERSBURG,STADT	14989	2880	4190	805	383	217	14846	2853	612	505	125			
435042	NEUKIRCH	3493	1733	858	426	182	146	3446	1710	241	436	99			
435045	OBERTOURINGEN	5816	1960	1699	572	218	278	6969	2348	164	1114	75			
435047	OWINGEN	5718	2029	1604	569	257	245	5593	1985	219	477	213			
435052	SALEM	23040	3002	4644	605	259	282	23318	3038	273	713	93			
435053	SIPPLINGEN	3887	1894	1139	555	293	144	3887	1894	379	254	33			
435054	STETTEN	1161	1258	477	517	321	102	1151	1247	77	31	60			
435057	TETTNANG,STADT	38826	2642	10142	690	322	280	35249	2399	363	464	106			
435059	UEBERLINGEN,STADT	62241	3338	18548	995	371	482	64443	3456	545	511	231			
435066	UHLINGEN-MUEHLHOFEN	11469	2339	3359	685	348	218	10765	2195	368	401	65			
436	LKR RAVENSBURG	568411	2475	169325	737	315	332	574405	2501	337	599	89			
436001	ACHBERG	1325	1254	345	326	166	87	1160	1098	199	80	26			
436003	AICHSTETTEN	4058	1936	1221	582	209	288	4344	2072	206	943	64			
436004	AITRACH	4812	1877	1953	762	282	406	4812	1877	169	416	39			
436005	ALTSCHAUEN	8615	1710	2482	493	225	217	8768	1741	175	401	83			
436006	AMTZELL	4302	1600	1253	466	204	179	4858	1807	221	471	44			
436094	ARGENBUEHL	9565	1935	1986	402	165	147	9565	1935	224	690	57			
436008	AULENDORF,STADT	15024	2255	4777	717	316	270	16903	2536	365	953	65			
436009	BAD WALDSEE,STADT	40791	2840	10269	715	318	275	39523	2752	366	545	122			
436010	BAD WURZACH,STADT	30845	2623	7027	598	230	259	31183	2652	315	891	88			
436011	BAIENFURT	15390	2432	6795	1074	397	580	12698	2006	301	45	47			
436012	BAINDT	12088	3107	1644	423	279	99	10968	2819	229	975	425			
436013	BERG	6899	2042	1915	567	308	173	6937	2053	255	243	422			
436014	BERGATREUTE	4031	1743	966	417	230	114	4297	1858	226	451	45			
436018	BODNEGG	6000	2330	937	364	193	105	6816	2647	362	753	108			
436019	BOMS	923	2203	196	467	188	198	923	2203	34	1040	95			
436024	EBENWEILER	2029	2975	266	390	220	106	2029	2975	183	1566	144			
436093	EBERSBACH-MUSBACH	2169	1966	378	342	168	82	2169	1966	175	740	379			
436027	EICHSTEGEN	486	1239	113	288	179	35	486	1239	94	487	26			
436032	FLEISCHWANGEN	560	1362	141	344	168	109	560	1362	226	60	34			
436096	FRONREUTE	6488	2134	1080	355	221	67	7393	2431	250	1069	100			
436039	GRUENKRAUT	4477	1950	1353	589	252	269	3890	1694	143	115	20			
436040	GUGGENHAUSEN	200	1064	50	268	136	11	200	1064	34	19	16			
436095	HÖRGENZELL	7682	2128	1262	350	203	79	7712	2137	211	753	94			
436047	HOSZKIRCH	1163	2262	176	342	177	71	1163	2262	255	1091	68			
436049	ISNY IM ALLGAEU,STADT	24665	1966	10369	827	284	450	29999	2391	332	381	47			
436052	KISZLEGG	25935	3629	4571	640	217	337	27349	3827	414	1684	36			
436053	KÖNIGSEGGWALD	969	1740	358	643	217	351	969	1740	152	531	59			
436055	LEUTKIRCH I. ALLGAEU,ST	52337	2630	16230	816	281	446	52337	2630	315	674	43			
436064	RAVENSBURG,STADT	120587	2857	42445	1006	444	456	122761	2908	499	436	70			
436067	RIEDHAUSEN	759	1882	208	517	215	176	759	1882	115	754	52			
436069	SCHLIER	6257	1974	1533	484	264	155	6804	2146	131	962	32			
436077	UNTERWALDHAUSEN	270	1309	87	423	152	36	270	1309	40	323	19			
436078	VOGT	5635	1544	1847	506	273	162	5782	1585	203	335	78			
436079	WALDBURG	3760	1859	1030	509	274	165	3324	1643	281	527	86			
436081	WANGEN I. ALLGAEU,STADT	56972	2456	19311	833	336	405	61333	2644	363	607	58			
436082	WEINGARTEN,STADT	56669	2586	18172	829	386	377	50546	2307	357	486	150			
436083	WILHELMSDORF	12395	2829	1822	416	206	157	12044	2749	210	874	119			
436085	WOLFEGG	5884	2044	1232	428	223	130	5377	1868	224	559	75			
436087	WOLPERTSWENDE	5396	1685	1525	476	298	105	5396	1685	211	345	131			

GE BIETS STAND 1.1.80	LAND REGIERUNGSBEZIRK (RB) REGION (RG) STADTKREIS (SKR) LANDKREIS (LKR) GEMEINDE	EINNAHMEN						GESAMTAUSGABEN		AUSGABEN PERSONAL AUS GABEN		BAU HAUS NAHMEN		SCHUL DEN TILGUNG	
		GESAMTEINNAHMEN		STEUEREINNAHMEN		GEMEINDE ANTEIL A.D.EIN KOMMEN STEUER		GEWERBE STEUER NACH ERTRAG U KAPITAL EINWOHNER		IN 1000 DM	IN DM JE EIN WOHNER	--	IN DM JE EIN WOHNER	--	--
		IN 1000 DM	IN DM JE EIN WOHNER	IN 1000 DM	IN DM JE EIN WOHNER	IN DM	JE	EIN WOHNER							
437	LKR SIGMARINGEN	295891	2597	86784	762	300	375	291431	2558		370		631		86
437005	BEURON	1902	1615	592	503	213	185	1814	1540		227		173		65
437008	BINGEN	8277	3261	1313	517	302	137	8277	3261		277		1128		79
437031	GAMMERTINGEN, STADT	17015	2896	4328	737	275	384	16712	2844		304		544		120
437044	HERBERTINGEN	8218	2034	2100	520	221	224	7774	1924		204		604		68
437124	HERDWANGEN-SCHOENACH	3047	1616	605	321	178	60	2800	1484		180		664		63
437047	HETTINGEN, STADT	7009	3591	2108	1080	301	680	6772	3469		433		1172		157
437053	HOHENTENGEN	7463	1801	1620	391	193	135	6918	1670		194		537		51
437056	ILLMENSEE	2192	1606	592	433	190	174	2169	1589		291		323		40
437059	INZIGOFEN	7484	3359	2014	904	264	558	6123	2748		290		432		42
437065	KRAUCHENWIES	10963	2747	3567	894	263	550	11154	2795		311		919		42
437072	LEIBERTINGEN	2961	1601	736	398	238	99	2857	1545		376		171		59
437076	MENGEN, STADT	26347	3027	7126	819	321	416	27488	3158		565		1123		64
437078	MESZKIRCH, STADT	13268	1960	4398	650	297	266	13410	1981		444		356		130
437082	NEUFRA	3895	2243	1167	672	350	234	3914	2253		349		638		70
437086	OSTRACH	11362	2300	2926	592	221	263	12102	2450		235		971		92
437088	PFULLENDORF, STADT	41942	4036	18102	1742	311	1342	41377	3982		451		549		43
437123	SAULDORF	6798	3100	948	432	143	203	6905	3149		259		1006		39
437100	SAULGAU, STADT	39885	2601	11844	772	325	341	39319	2564		432		480		79
437101	SCHEER, STADT	8300	3720	1440	646	274	272	6622	2968		450		1408		25
437102	SCHWENNINGEN	3490	2254	1219	788	321	395	3131	2023		206		278		54
437104	SIGMARINGEN, STADT	33304	2178	10223	668	414	176	33287	2177		419		390		180
437105	SIGMARINGENDORF	8154	2400	2949	868	393	350	8109	2387		371		791		108
437107	STETTEN A.KALTEN MARKT	13527	2376	3007	528	320	137	13534	2377		320		860		51
437114	VERINGENSTADT, STADT	4821	2266	1135	533	292	148	4596	2160		399		370		84
437118	WALD	4267	1678	725	285	158	68	4266	1678		155		314		20

Einnahmen je Einwohner 1980



Ausgaben je Einwohner 1980

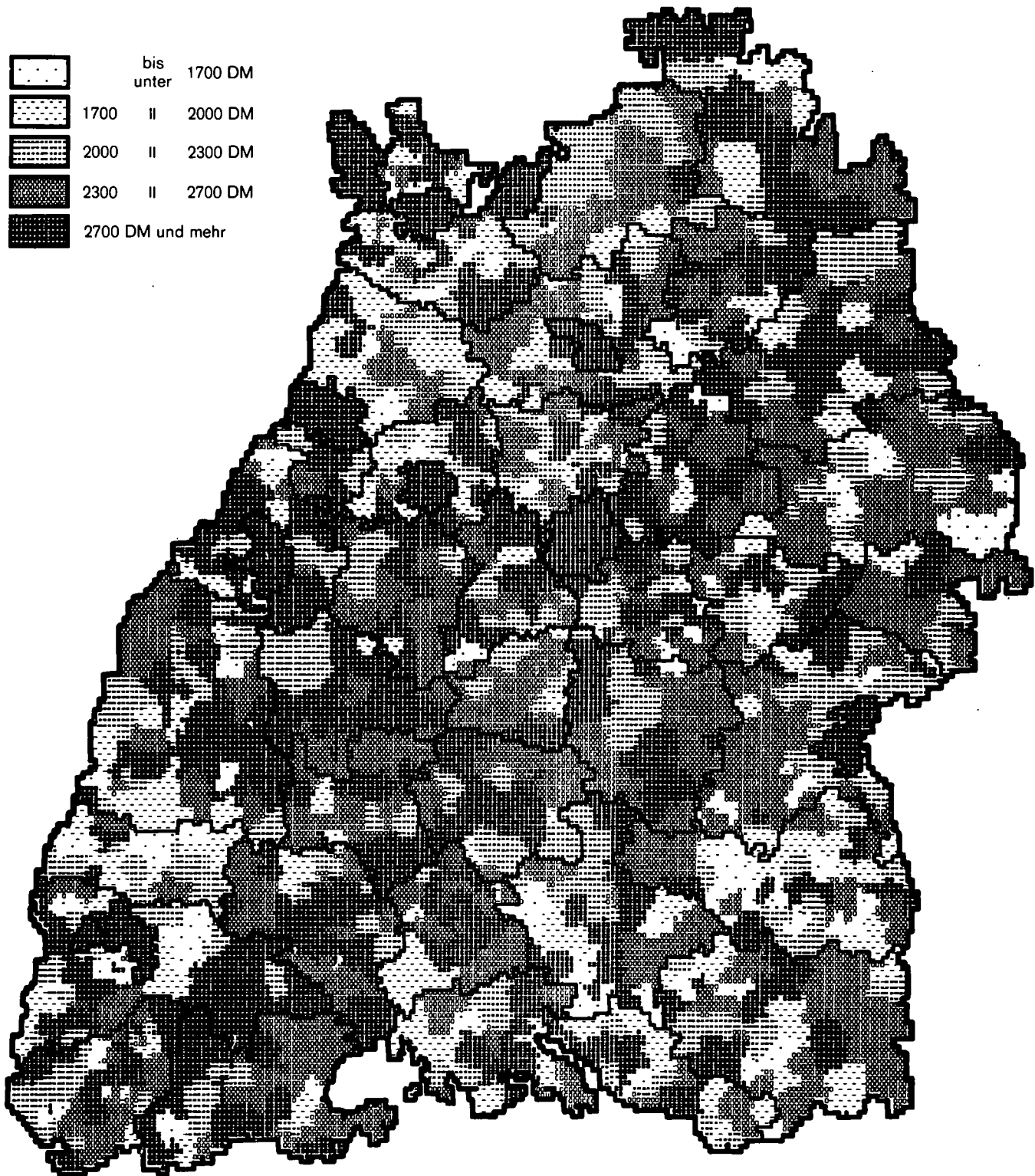
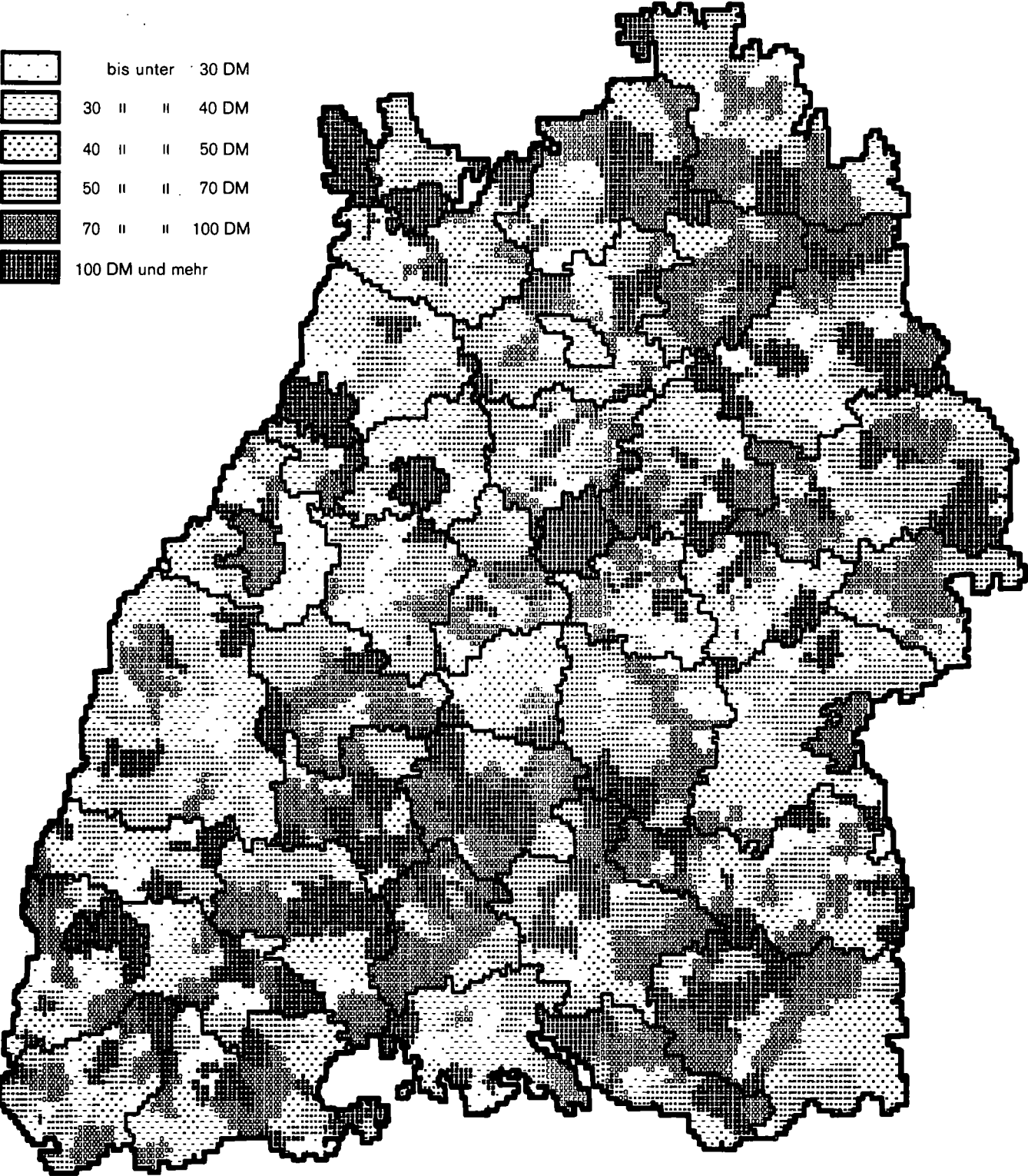


Schaubild 3

Schuldentilgung je Einwohner 1980



Anhang

Amtliche Schreibweise von abgekürzten Gemeinde-, Kreis- und Regionsnamen

Beim Ausdruck der Tabellen mit Hilfe der elektronischen Datenverarbeitung mußte für einzelne Gemeinden, Kreise und Regionen von der amtlichen Schreibweise abgewichen werden. Grundsätzlich sind die Umlaute ä, ö, und ü in ae, oe und ue aufgelöst, das ß ist als sz dargestellt.

111 000	Stuttgart, Landeshauptstadt	317 039	Gutach (Schwarzwaldbahn)
116 019	Esslingen am Neckar, Stadt	317 040	Haslach im Kinzigtal, Stadt
116 033	Kirchheim unter Teck, Stadt	317 102	Ottenhöfen im Schwarzwald
116 047	Neuhausen auf den Fildern	317 146	Zell am Harmersbach, Stadt
116 058	Reichenbach an der Fils	320 000	Region Schwarzwald-Baar-Heuberg
116 070	Weilheim an der Teck, Stadt	325 045	Oberndorf am Neckar, Stadt
116 071	Wendlingen am Neckar, Stadt	326 000	Landkreis Schwarzwald-Baar-Kreis
116 078	Leinfelden-Echterdingen, Stadt	326 031	Königsfeld im Schwarzwald
117 018	Ebersbach an der Fils, Stadt	326 052	St. Georgen im Schwarzwald, Stadt
117 024	Geislingen an der Steige, Stadt	326 054	Schönwald im Schwarzwald
118 070	Steinheim an der Murr, Stadt	326 055	Schonach im Schwarzwald
118 073	Vaihingen an der Enz, Stadt	326 060	Triberg im Schwarzwald, Stadt
118 079	Bietigheim-Bissingen, Stadt	326 074	Villingen-Schwenningen, Stadt
125 069	Neuenstadt am Kocher, Stadt	327 016	Fridingen an der Donau, Stadt
127 046	Kirchberg an der Jagst, Stadt	327 036	Mühlheim an der Donau, Stadt
135 016	Giengen an der Brenz, Stadt	335 063	Radolfzell am Bodensee, Stadt
135 019	Heidenheim an der Brenz, Stadt	336 079	Schönau im Schwarzwald, Stadt
215 102	Eggenstein-Leopoldshafen	337 022	Bonndorf im Schwarzwald, Stadt
226 107	Hirschberg an der Bergstraße	337 027	Dachsberg (Südschwarzwald)
235 079	Wildbad im Schwarzwald, Stadt	337 053	Hohentengen am Hochrhein
235 084	Bad Teinach-Zavelstein, Stadt		
237 075	Bad Rippoldsau-Schapbach		
310 000	Region Südlicher Oberrhein		
311 000	Freiburg im Breisgau, Stadt	416 036	Rottenburg am Neckar, Stadt
315 000	Landkreis Breisgau-Hochschwarzwald	417 071	Weilen unter den Rinnen
315 031	Eisenbach (Hochschwarzwald)	426 021	Biberach an der Riß, Stadt
315 076	Neuenburg am Rhein, Stadt	426 113	Steinhausen an der Rottum
315 108	Staufen im Breisgau, Stadt	430 000	Region Bodensee-Oberschwaben
315 130	Münstertal/Schwarzwald	436 055	Leutkirch im Allgäu, Stadt
315 133	Vogtsburg im Kaiserstuhl, Stadt	436 081	Wangen im Allgäu, Stadt
317 008	Bad Peterstal-Griesbach	437 107	Stetten am kalten Markt