

Statistik von Baden-Württemberg

**BAND
402**

Heft 6
Teil B

Volks-, Berufs-, Gebäude-, Wohnungs- und Arbeits- stättenzählung 1987

**Regionalergebnisse
der Volks- und Berufszählung:**

**Demographische und
erwerbsstatistische Eckdaten
in den Regierungsbezirken
Karlsruhe und Freiburg
nach Gemeindeteilen
Kreis- und Gemeindeergebnisse**

ISSN 0936 - 4676

Statistisches Landesamt Baden-Württemberg

Postfach 106033 · 7000 Stuttgart 10

Telefon (0711) 641-0 · Telex 722815 stala d · Btx *64651 # · Telefax 6412440

Preis DM 21,—

zuzügl. Versandkosten

Herstellung: W. Kohlhammer Druckerei GmbH + Co · 7000 Stuttgart 61

Nachdruck, auch im Auszug, nur mit Quellenangabe gestattet

In der Schriftenreihe "Statistik von Baden-Württemberg" erscheinen folgende Veröffentlichungen mit Ergebnissen der Volks-, Berufs-, Gebäude-, Wohnungs- und Arbeitsstättenzählung 1987:

Band 401 Methodische Grundlagen und textliche Darstellung der Ergebnisse der Volks-, Berufs-, Gebäude-, Wohnungs- und Arbeitsstättenzählung 1987

Band 402 Regionalergebnisse der Volks- und Berufszählung 1987

- Heft 1: Strukturdaten zu Bevölkerung und Erwerbstätigkeit – Kreis- und Gemeindeergebnisse –, 420 Seiten, 23,– DM
- Heft 2: Bevölkerungs- und Haushaltsstruktur – Kreis- und Gemeindeergebnisse –, 398 Seiten, 22,– DM
- Heft 3: Bevölkerungs-, Haushalts- und Erwerbsstruktur der Ausländer – Kreis- und Gemeindeergebnisse –, 280 Seiten, 18,– DM
- Heft 4: Erwerbsstruktur – Kreis- und Gemeindeergebnisse –, 388 Seiten, 22,– DM
- Heft 5: Strukturdaten zu Bevölkerung und Erwerbstätigkeit – Regions- und Kreisergebnisse –, (in Vorbereitung)
- Heft 6 A: Demographische und erwerbsstatistische Eckdaten in den Regierungsbezirken Stuttgart und Tübingen nach Gemeindeteilen – Kreis- und Gemeindeergebnisse –, 412 Seiten, 24,40 DM
- 6 B: dto. Regierungsbezirke Karlsruhe und Freiburg, 344 Seiten, 21,– DM
- Heft 7 A: Die Pendlerverflechtung in Baden-Württemberg (Auspendler) – Gemeindeergebnisse –, 344 Seiten, 20,– DM
- 7 B: Die Pendlerverflechtung in Baden-Württemberg (Einpendler) – Gemeindeergebnisse –, 348 Seiten, 20,– DM
- Heft 8: Strukturdaten zur Pendlerwanderung – Gemeinde- und Kreisergebnisse –, (in Vorbereitung)
- Heft 9: Sozial- und Erwerbsstruktur nach Raumkategorien des Landesentwicklungsplanes – Regierungsbezirks- und LEP-Raumergebnisse –, (in Vorbereitung)
- Heft 10 A: Zählungsvergleichsdaten zum Gebietsstand 1970 in den Regierungsbezirken Stuttgart und Tübingen – Kreis- und Gemeindeergebnisse –, (in Vorbereitung)
- 10 B: dto. Regierungsbezirke Karlsruhe und Freiburg, (in Vorbereitung)
- Heft 11: Soziodemographische Grunddaten nach Wahlkreisen – Bundes- und Landtagswahlkreisergebnisse –, (in Vorbereitung)
- Heft 12: Bevölkerungs- und Erwerbsstruktur, Pendler – Arbeitsamts- und Dienststellenbezirksergebnisse –, (in Vorbereitung)

Band 403 Regionalergebnisse der Gebäude- und Wohnungszählung 1987

- Heft 1: Strukturdaten zu Gebäuden und Wohnungen – Kreis- und Gemeindeergebnisse –, 325 Seiten, 19,– DM
- Heft 2: Wohnverhältnisse der Haushalte und Wohnungsmieten – Kreis- und Gemeindeergebnisse –, 254 Seiten, 17,– DM
- Heft 3: Eigentümer, Nutzung und Beheizung von Gebäuden und Wohnungen – Kreis- und Gemeindeergebnisse –, 350 Seiten, 20,– DM
- Heft 4 A: Strukturdaten zu Gebäuden und Wohnungen in den Regierungsbezirken Stuttgart und Tübingen nach Gemeindeteilen – Kreis- und Gemeindeergebnisse –, 428 Seiten, 24,– DM
- 4 B: dto. Regierungsbezirke Karlsruhe und Freiburg, 354 Seiten, 21,– DM
- Heft 5: Strukturdaten zu Gebäuden und Wohnungen – Regions- und Kreisergebnisse –, (in Vorbereitung)
- Heft 6: Wohnraumversorgung der Haushalte – Regions- und Kreisergebnisse –, (in Vorbereitung)
- Heft 7: Wohnungsmieten – Regions- und Kreisergebnisse –, (in Vorbereitung)
- Heft 8 A: Vergleichsdaten zur Zählung 1968 für die Regierungsbezirke Stuttgart und Tübingen – Kreis- und Gemeindeergebnisse zum Gebietsstand 1970 –, (in Vorbereitung)
- 8 B: dto. Regierungsbezirke Karlsruhe und Freiburg (in Vorbereitung)
- Heft 9: Wohnungsbestand und Wohnraumversorgung – Regierungsbezirksergebnisse sowie Darstellung nach den Raumkategorien des Landesentwicklungsplans (LEP)–, in Vorbereitung

Fortsetzung siehe hintere Umschlagseite!

Vorwort

Mit den Ergebnissen der Volks-, Berufs-, Gebäude-, Wohnungs- und Arbeitsstättenzählung 1987 liegen erstmals wieder seit 17 Jahren im Bereich der Volks- und Berufszählung bzw. seit 19 Jahren im Bereich der Gebäude- und Wohnungszählung neue Basisdaten vor.

Die Ergebnisse der Zählungen bilden Grundlagen für politische Entscheidungen im Bund, im Land, in den Gemeinden und Gemeindeverbänden auf den Gebieten Wirtschaft und Soziales, Wohnungswirtschaft, Raumordnung, Verkehr, Umwelt sowie Arbeitsmarkt und Bildungswesen. Die Zählungen vermitteln Grunddaten für das Gesamtsystem der amtlichen Statistik und waren Grundlage für die Feststellung der amtlichen Bevölkerungszahl des Landes und seiner Gemeinden zum Stichtag der Zählung (25.5.1987).

Auf Grund einer rationellen manuellen und maschinellen Bearbeitung des Erhebungsmaterials – teilweise wurden in den örtlichen Erhebungsstellen gefertigte elektronische Datenträger vom Rechenzentrum des Statistischen Landesamtes direkt weiterverarbeitet – war es möglich, im Oktober 1988, also 17 Monate nach dem Zählungstichtag, die wichtigsten Ergebnisse den Gemeinden zur Verfügung zu stellen.

Das vorliegende Heft enthält Ergebnisse der Volks- und Berufszählung in der regionalen Gliederung nach Gemeindeteilen. Die dargebotenen Tabellen sind Bestandteil des zwischen dem Statistischen Bundesamt und den Statistischen Landesämtern vereinbarten Liefertabellenprogramms auf Baublockseitenebene.

Der Band wurde in Abteilung 2 "Bevölkerung und Kultur" bearbeitet.

Stuttgart, im Juli 1990

Statistisches Landesamt
Baden-Württemberg

Prof. Dr. Max Wingen
Präsident

Inhalt

	Seite
Vorwort	3
Vorbemerkungen	7
Personenbogen	9
Definitionen und Erläuterungen	11
Verwaltungsgliederung des Landes	16
Übersicht über die Tabellen des Bandes 402, Heft 6 Teil B	17

Teil I

Kreisergebnisse

Schaubilder

1. Bevölkerung unter 18 Jahren am Ort der Hauptwohnung in den Stadt- und Landkreisen Baden-Württembergs am 25. Mai 1987	21
2. Bevölkerung von 18 bis unter 65 Jahren am Ort der Hauptwohnung in den Stadt- und Landkreisen Baden-Württembergs am 25. Mai 1987	23
3. Bevölkerung über 65 Jahre am Ort der Hauptwohnung in den Stadt- und Landkreisen Baden-Württembergs am 25. Mai 1987	25
4. Bevölkerung mit Hauptschulabschluß am Ort der Hauptwohnung in den Stadt- und Landkreisen Baden-Württembergs am 25. Mai 1987	27
5. Bevölkerung mit Hochschul-/Fachhochschulreife am Ort der Hauptwohnung in den Stadt- und Landkreisen Baden-Württembergs am 25. Mai 1987	29

Tabellen

1. Bevölkerung am Ort der Hauptwohnung in den Stadt- und Landkreisen Baden-Württembergs am 25. Mai 1987 nach Anzahl der Wohnsitze und Familienstand	33
2. Bevölkerung am Ort der Hauptwohnung in den Stadt- und Landkreisen Baden-Württembergs am 25. Mai 1987 nach Altersgruppen	35
3. Wohnberechtigte Bevölkerung sowie Wohnbevölkerung in den Stadt- und Landkreisen Baden-Württembergs am 25. Mai 1987 nach Staatsangehörigkeit und Geschlecht	37
4. Bevölkerung am Ort der Hauptwohnung in den Stadt- und Landkreisen Baden-Württembergs am 25. Mai 1987 nach höchstem allgemeinem/berufsbildendem Schulabschluß sowie Schüler/Studenten	39
5. Wohnberechtigte Bevölkerung sowie Erwerbstätige in den Stadt- und Landkreisen Baden-Württembergs am 25. Mai 1987 nach überwiegendem Lebensunterhalt bzw. Stellung im Beruf	41
6. Privathaushalte in den Stadt- und Landkreisen Baden-Württembergs am 25. Mai 1987 nach Haushaltsgröße und Einzugsjahr	43

Gemeinde- und Gemeindeteilergebnisse

Schaubilder

1. Bevölkerung unter 18 Jahren am Ort der Hauptwohnung in den Gemeinden Baden-Württembergs am 25. Mai 1987	47
2. Bevölkerung von 18 bis unter 65 Jahren am Ort der Hauptwohnung in den Gemeinden Baden-Württembergs am 25. Mai 1987	49
3. Bevölkerung über 65 Jahre am Ort der Hauptwohnung in den Gemeinden Baden-Württembergs am 25. Mai 1987	51
4. Bevölkerung mit Hauptschulabschluß am Ort der Hauptwohnung in den Gemeinden Baden-Württembergs am 25. Mai 1987	53
5. Bevölkerung mit Hochschul-/Fachhochschulreife am Ort der Hauptwohnung in den Gemeinden Baden-Württembergs am 25. Mai 1987	55

Tabellen

1. Bevölkerung am Ort der Hauptwohnung in den Gemeindeteilen Baden-Württembergs am 25. Mai 1987 nach Anzahl der Wohnsitze und Familienstand	59
2. Bevölkerung am Ort der Hauptwohnung in den Gemeindeteilen Baden-Württembergs am 25. Mai 1987 nach Altersgruppen	105
3. Wohnberechtigte Bevölkerung sowie Wohnbevölkerung in den Gemeindeteilen Baden-Württembergs am 25. Mai 1987 nach Staatsangehörigkeit und Geschlecht	149
4. Bevölkerung am Ort der Hauptwohnung in den Gemeindeteilen Baden-Württembergs am 25. Mai 1987 nach höchstem allgemeinem/berufsbildendem Schulabschluß sowie Schüler/Studenten	195
5. Wohnberechtigte Bevölkerung sowie Erwerbstätige in den Gemeindeteilen Baden-Württembergs am 25. Mai 1987 nach überwiegendem Lebensunterhalt bzw. Stellung im Beruf	241
6. Privathaushalte in den Gemeindeteilen Baden-Württembergs am 25. Mai 1987 nach Haushaltsgröße und Einzugsjahr	289

Anhang

Verzeichnis der Abkürzungen	339
-----------------------------	-----

Vorbemerkungen

Die Volks-, Berufs-, Gebäude-, Wohnungs- und Arbeitsstättenzählung (Volkszählung 1987) wurde nach dem Stand vom 25. Mai 1987 (Zählungstichtag) flächendeckend durchgeführt. Die vollständige kleinräumige Gliederung des Gemeindegebietes nach Gemeindeteil(en), Baublöcken und Baublockseiten war Voraussetzung für die organisatorische Durchführung des Zählungswerks. **Gemeindeteile** sind somit auch regional-statistische Auswertungseinheiten. Die Gemeindeteilnamen wurden durch Umfrage ermittelt und den Datensätzen zugespielt.

Erhebungseinheiten waren Personen und Haushalte (Volks- und Berufszählung), Wohnungen (Wohnungszählung), Gebäude mit Wohnraum und ständig bewohnte Unterkünfte (Gebäudezählung) sowie nichtlandwirtschaftliche Arbeitsstätten und Unternehmen (Arbeitsstättenzählung).

Das Erhebungskonzept der Volkszählung 1987 stellte sicher, daß alle Einwohner – auch wenn im Inland mehr als eine Wohnung benutzt wurde – in jeder dieser Wohnungen statistisch erfaßt wurden. Bei Personen mit mehr als einer Wohnung stellte sich nun die Frage, in welcher dieser Wohnungen sie zur **amtlichen Bevölkerungszahl** zu rechnen waren. Dabei hat sich die Methode der Zurechnung zwischen den Volkszählungen 1970 und 1987 verändert. Die im Zusammenhang mit der amtlichen Bevölkerungszahl 1987 ermittelte **Bevölkerung am Ort der Hauptwohnung** umfaßt diejenigen Personen, die im betreffenden Gebiet ihre alleinige Wohnung bzw. ihre Hauptwohnung im Sinne des § 12 des Melderechtsrahmengesetzes 1980 haben.

Nach § 12 des Melderechtsrahmengesetzes ist die Hauptwohnung – soweit mehrere Wohnungen benutzt werden – die vorwiegend benutzte Wohnung. Hauptwohnung einer verheirateten Person, die nicht dauernd getrennt von ihrer Familie lebt, ist die vorwiegend benutzte Wohnung der Familie. In Zweifelsfällen ist die vorwiegend benutzte Wohnung dort, wo der Schwerpunkt der Lebensbeziehungen liegt.

Demgegenüber wurde bei der Ermittlung der Bevölkerungszahl bei der Volkszählung 1970 die sogenannte **Wohnbevölkerung** festgestellt. Die Wohnbevölkerung umfaßt diejenigen Personen, die in dem angegebenen Gebiet ihre ständige Wohnung haben. Personen mit mehreren Wohnungen wurden für die Gemeinde gezählt, von der aus sie zur Arbeit oder Ausbildung gingen. Für nicht erwerbstätige bzw. nicht in Ausbildung stehende Personen erfolgte die Zuordnung nach dem Ort des überwiegenden Aufenthalts.

Durch diesen neuen Zurechnungsmodus werden **Analysen im Zeitvergleich**, auch bei der Betrachtung der Erwerbsbevölkerung, **beeinflußt**.

Aus drucktechnischen Gründen werden die Ergebnisse für die Regierungsbezirke Stuttgart und Tübingen sowie Karlsruhe und Freiburg in je einem Teilband zusammengefaßt.

Tabellenfelder, für die **kein Wert vorhanden ist** bzw. **deren Wert** aus Geheimhaltungsgründen **gelöscht wurde**, sind durch "—" gekennzeichnet.

VOLKZÄHLUNG 1987

Personenbogen

Bitte Gemeinde angeben:

1 Geburtsangaben

a) Geburtsjahr

b) Geburtsmonat

1. Januar bis 24. Mai

25. Mai bis 31. Dez.

2 Geschlecht

männlich

weiblich

3 Familienstand

ledig

verheiratet

verwitwet

geschieden

4 Rechtliche Zugehörigkeit zu einer Religionsgesellschaft

Römisch-katholische Kirche

Evangelische Kirche

Evangelische Freikirche

Jüdische Religionsgesellschaft

Islamische Religionsgemeinschaft

andere Religionsgesellschaften

keiner Religionsgesellschaft rechtlich zugehörig

5 Welche Staatsangehörigkeit haben Sie ?

*

deutsch

griechisch

italienisch

übrige EG-Staaten

jugoslawisch

türkisch

sonstige/keine

6 Wird von Ihnen noch eine weitere Wohnung (Unterkunft/Zimmer) in der Bundesrepublik Deutschland einschließlich Berlin (West) bewohnt ?

*

nein

ja

Falls ja:

a) Für Verheiratete, die nicht dauernd getrennt leben : Ist die hiesige Wohnung die vorwiegend benutzte Wohnung der Familie ?

nein

ja

b) Für alle übrigen Personen : Ist die hiesige Wohnung die vorwiegend benutzte Wohnung ?

nein

ja

c) Außerdem für Erwerbstätige, Schüler/Studenten : Gehen Sie vorwiegend von der hiesigen Wohnung aus zur Arbeit oder Schule/Hochschule ?

nein

ja

7 Sind Sie

*

erwerbstätig¹⁾ [Vollzeit (über 36 Std.²⁾ in der Woche)

Teilzeit (bis zu 36 Std.²⁾ in der Woche)

arbeitslos, arbeitssuchend

nicht erwerbstätig

Mehrere Antworten möglich

¹⁾ Auch Landwirte, mithelfende Familienangeh., Auszubildende, Soldaten, Zivildienstleistende

²⁾ Maßgebend ist die normalerweise in der Woche geleistete Arbeitszeit

Hausfrau, Hausmann

Schüler(in), Student(in)

8 Leben Sie überwiegend von

*

Erwerbs-, Berufstätigkeit

Arbeitslosengeld, -hilfe

Rente, Pension

eigenem Vermögen, Vermietung, Verpachtung, Altenteil

Zuwendungen, Unterhalt durch Eltern, Ehegatten usw.

sonstigen Unterstützungen (z. B. Sozialhilfe, BAföG)

NUR VOM STATISTISCHEN LANDESAMT AUSZUFÜLLEN

Geburtsjahr (1 a)
2., 3. u. 4. Stelle

Hauptfach-
richtung (10 b)

Erlernter
Beruf (11 a)

Dauer (11 b)

Arbeitsstätte, Schule/Hochschule (Pendler)
Land (12) Gemeinde (12)

Straße (12)

Hausnummer (12)

Wirtschafts-
zweig (16)

Ausgeübte Tätigkeit (17)

Rechtsgrundlage :

Siehe Haushaltsmantelbogen oder Erläuterungsblatt, die Bestandteile der Erhebungsvordrucke sind.
Stichtag: 25. Mai 1987

Falls Sie einen Abschluß an einer allgemeinbildenden bzw. berufsbildenden Schule/Hochschule haben :

9 Welchen höchsten allgemeinen

* Schulabschluß haben Sie ?

Volksschule, Hauptschule

Realschule/gleichwertiger Abschluß (z. B. Mittlere Reife)

Hochschulreife (Abitur), Fachhochschulreife

10 a) Welchen höchsten Abschluß

* an einer berufsbildenden

Schule oder

Hochschule haben Sie ?

Berufsfachschule

(ohne Berufsschule)

Fachschule

Fachhochschule (Ing.-Schule, höhere Fachschule)

Hochschule (einschließlich Lehrerausbildung)

b) Welche Hauptfachrichtung hat dieser Abschluß ?

11 Falls Sie eine praktische Berufsausbildung

* (z. B. Lehre) abgeschlossen haben :

a) Auf welchen Lehrberuf bezog sich diese Ausbildung ?

b) Wie lange dauerte diese Ausbildung ? Jahr(e) :

12 Bitte Name und Anschrift Ihrer Arbeitsstätte oder Schule/Hochschule angeben.

Name :

Straße/Hausnummer :

PLZ Gemeinde :

13 Welches Verkehrsmittel benutzen Sie hauptsächlich

* (längste Strecke)

auf dem Hinweg

zur Arbeit oder

Schule/Hochschule ?

kein Verkehrsmittel (zu Fuß)

Fahrrad

Pkw

U-Bahn, S-Bahn, Straßenbahn

Eisenbahn

Bus, sonst. öffentl. Verkehrsmittel

sonstiges (Motorrad, Moped, Mofa)

14 Wieviel Zeit benötigen Sie

* normalerweise

für den Hinweg

zur Arbeit oder

Schule/Hochschule ?

entfällt, da auf gleichem Grundstück

unter 15 Minuten

15 bis unter 30 Minuten

30 bis unter 45 Minuten

45 bis unter 60 Minuten

60 Minuten und mehr

15 Sind Sie

* zur Zeit tätig als

Facharbeiter(in)

sonstige(r) Arbeiter(in)

Angestellte(r)

Auszubildende(r)

Beamter/Beamtin, Richter(in), Soldat, Zivildienstl.

(auch Beamtenanw.)

Selbständige(r) [mit bezahlten Beschäftigten

ohne bezahlte Beschäftigte

mithelfende(r) Familienangehörige(r)

16 Zu welchem Wirtschaftszweig (Branche, Behörde)

* gehört der Betrieb (Firma, Dienststelle), in dem Sie tätig sind ?

17 Welche Tätigkeit, welchen Beruf üben Sie aus ?

*

18 Falls Sie eine Nebenerwerbstätigkeit ausüben, handelt es sich um eine

landwirtschaftliche

nichtlandwirtschaftliche

Definitionen und Erläuterungen

Der Nachweis von Definitionen und Erläuterungen wurde auf die wichtigsten in den Tabellen vorkommenden Begriffe beschränkt. Aus Gründen der Übersichtlichkeit wurden die Begriffe alphabetisch angeordnet. **Drucktechnische Hervorhebungen** in den Texten sind als Querverweise zu verstehen.

Um das Auffinden einzelner Merkmalsnachweisungen und Merkmalskombinationen zu erleichtern und zugleich Zusammenhänge zwischen den verschiedenen Darstellungen sichtbar zu machen, wird auf Seite 17 **eine Übersicht über die Tabellen des Bandes (Kreuzmatrix)** dargestellt, der zu entnehmen ist, in welchen Tabellen entsprechende Nachweisungen vorgesehen sind.

Andere Religionsgesellschaft

Hierzu zählen alle nicht gesondert ausgewiesenen Religionsgesellschaften, z.B.

- die Ostkirchen: Orthodoxe Kirche (z.B. Griechisch-Orthodoxe Kirche),
- Orientalische Kirche und Sondergruppen,
- die Altkatholische Kirche und verwandte Gruppen,
- die christlich orientierten Sondergemeinschaften wie die Adventisten, Bibelforscher, Zeugen Jehovas, Christliche Wissenschaft, die Katholisch-Apostolische Kirche, Neuapostolische Kirche,
- die nichtchristlichen Volks- und Weltreligionen (z.B. Buddhismus) sowie
- die freireligiösen und Weltanschauungsgemeinschaften.

Angestellte

Zu den Angestellten zählen alle nicht beamteten Gehaltsempfänger, d.h. alle kaufmännischen und technischen Angestellten sowie Verwaltungsangestellte, auch wenn sie in leitender Stellung (Direktor, Prokurist) tätig sind. Maßgebend für die Zuordnung ist der Arbeitsvertrag und nicht die Art der Versicherung, so daß z.B. Personen, die aufgrund ihrer langjährigen Betriebszugehörigkeit vom **Arbeiter** – in das Angestelltenverhältnis übernommen wurden, als Angestellte gelten, auch wenn sie weiterhin Beiträge zur Rentenversicherung für Arbeiter abführen.

Angestellte mit Beamtenbesoldung, z.B. bei Sozialversicherungsträgern oder kommunalen Spitzenverbänden, gelten ebenfalls als Angestellte. Hausgehilfinnen sind dagegen nur dann Angestellte, wenn sie in der Angestelltenversicherung pflichtversichert sind. Andernfalls zählen sie zu den sonstigen Arbeitern.

Gemeindeschwestern zählen wie Nonnen oder Ordensbrüder als Angestellte. Mit Ausnahme der Geistlichen der

Evangelischen und Römisch-katholischen Kirche, die **Beamte** sind, zählen alle Geistlichen und Sprecher von Religionsgesellschaften zu den Angestellten.

Arbeiter

Als Arbeiter gelten alle Lohnempfänger, unabhängig von der Lohnzahlungs- und Lohnabrechnungsperiode und der Qualifikation. Maßgebend ist die Vereinbarung im Arbeitsvertrag, die nicht in allen Fällen mit der Rentenversicherungspflichtzugehörigkeit übereinstimmt. Es wird unterschieden zwischen Facharbeitern und sonstigen Arbeitern.

Facharbeiter sind Arbeitnehmer, die wegen ihrer Fachkenntnisse und Fähigkeiten mit Arbeiten beschäftigt werden, die als besonders schwierig und verantwortungsvoll gelten. Die Befähigung kann durch eine abgeschlossene praktische Berufsausbildung, einen gleichwertigen Berufsfachschulabschluß oder durch langjährige Beschäftigung mit gleichwertigen Arbeiten bei entsprechender Entlohnung erworben worden sein. Zu den Facharbeitern zählen auch Gesellen und Vorarbeiter.

Zu den sonstigen Arbeitern gehören z.B. angelernte und ungelernte Arbeiter, Hilfsarbeiter, Hausgehilfinnen (sofern sie nicht in der Angestelltenversicherung pflichtversichert sind).

Ausländerhaushalte

Haushalte, deren **Bezugsperson** nicht die deutsche **Staatsangehörigkeit** besitzt.

Auszubildende

Die Auszubildenden sind entsprechend dem von ihnen angegebenen Ausbildungsberuf in kaufmännisch-technisch Auszubildende und in gewerblich Auszubildende untergliedert. Als gewerbliche Ausbildungsberufe gelten solche, die normalerweise in einen Arbeiterberuf einmünden. Als kaufmännische, technische oder Verwaltungsausbildungsberufe gelten hingegen solche, die normalerweise in einen Angestelltenberuf einmünden.

Zu den Auszubildenden zählen auch Anlernlinge, Umschüler, Volontäre, Praktikanten und Schwesternschülerinnen, nicht jedoch **Beamte** im Vorbereitungsdienst.

Beamte

Beamte stehen in einem öffentlich-rechtlichen Dienst- und Treueverhältnis. Sie sind bei Dienststellen des Bundes, der Länder und der Gemeinden, der Bundesbahn und -post sowie sonstigen juristischen Personen des öffentlichen Rechts tätig.

Auch Beamtenanwärter, Referendare, Angehörige der Polizei, des Bundesgrenzschutzes sowie Geistliche der **Evangelischen** und **Römisch-katholischen Kirche** sind Beamte. Geistliche **anderer Religionsgesellschaften** dagegen gelten als **Angestellte**. Viele Banken und Versicherungen bezeichnen ihre Angestellten oft als Sekretäre oder Inspektoren oder auch als Bank- oder Versicherungsbeamte. Es handelt sich aber nur dann um Beamte, wenn der Arbeitgeber eine "juristische Person des öffentlichen Rechts" ist (z.B. Deutsche Bundesbank, Landeszentralbank) und ein öffentlich-rechtliches Dienstverhältnis vorliegt.

Wahlbeamte gelten während ihrer Amtszeit als Beamte.

Den Beamten sind neben den Richtern auch die **Soldaten** und Zivildienstleistenden zugeordnet.

Berufliche Gliederung

Den Tabellen mit beruflicher Gliederung liegt das "Schlüsselverzeichnis der Berufsbenennungen für die Berufszählung 1987" und die "Klassifizierung der Berufe, Ausgabe 1975" zugrunde. Das Schlüsselverzeichnis unterscheidet etwa 25 000 Berufsbenennungen, die entsprechend der Klassifizierung der Berufe zu 328 Berufsordnungen, 86 Berufsgruppen, 33 Berufsabschnitten und 6 Berufsbereichen zusammengefasst sind. Etwa 3 500 Schlüsselziffern sind aufgrund der Angaben der Befragten zusätzlich für neue Berufsbenennungen vergeben worden. Die berufliche Gliederung ist dementsprechend aktualisiert.

Bevölkerung am Ort der Hauptwohnung

Zur Bevölkerung am Ort der Hauptwohnung gehören diejenigen Personen, die im betreffenden Gebiet ihre alleinige Wohnung bzw. ihre Hauptwohnung im Sinne des § 12 des Melderechtsrahmengesetzes vom 16. August 1980 (BGBl. I S. 1429) haben.

Nach § 12 des Melderechtsrahmengesetzes ist die Hauptwohnung die vorwiegend benutzte Wohnung. Hauptwohnung einer verheirateten Person, die nicht dauernd getrennt von ihrer Familie lebt, ist die vorwiegend benutzte Wohnung der Familie. In Zweifelsfällen ist die vorwiegend benutzte Wohnung dort, wo der Schwerpunkt der Lebensbeziehungen liegt.

Bevölkerung am Familienwohnsitz

Hierzu rechnen alle Personen in **Privathaushalten**, die in der jeweiligen Gemeinde ihren alleinigen Wohnsitz haben. Personen mit mehreren Wohnungen oder Unterkünften werden nur am Wohnsitz ihrer Familienangehörigen nachgewiesen. Hierbei gelten folgende Regelungen:

- Ledige Personen, die eine weitere, im Bundesgebiet gelegene Wohnung oder Unterkunft besitzen und ihren Lebensunterhalt überwiegend aus den Einkünften ihrer Eltern bestreiten, bleiben an demjenigen Wohnsitz unberücksichtigt, an dem sie alleine leben.
- Analog werden verheiratete Personen in den Gemeinden, in denen sie nur eine Nebenwohnung haben, nicht zur Bevölkerung am Familienwohnsitz gezählt.

Bevölkerung in Privathaushalten

Gesamtheit der in **Privathaushalten** lebenden Personen. Sie unterscheidet sich von der **Wohnberechtigten**

Bevölkerung um **Personen** ohne eigene Haushaltsführung in **Gemeinschafts- und Anstaltsunterkünften** und Personen in wohnberechtigten Haushalten, deren Haushaltsmitglieder am betreffenden Ort sämtlich nicht zur **Wohnbevölkerung** zählen.

Bezugsperson des Haushalts

Hierbei handelt es sich um die **Person, die überwiegend zum Unterhalt des Haushalts beiträgt**.

Erlerner Beruf

(abgeschlossene praktische Berufsausbildung)

Hierbei handelt es sich um Angaben zur abgeschlossenen praktischen Berufsausbildung, die sich auf anerkannte Ausbildungsberufe beziehen. Eingeschlossen sind sowohl aktuelle als auch inzwischen überholte anerkannte "Lehr-, Anlern- und Ausbildungsberufe in der Gliederung nach Berufsbenennungen der Klassifizierung der Berufe."

Erwerbslose

Als Erwerbslose gelten Personen, die nicht in einem Arbeitsverhältnis stehen, sich aber um eine Arbeitsstelle bemühen, unabhängig davon, ob sie beim Arbeitsamt als Arbeitslose gemeldet sind oder nicht.

Insofern ist der Begriff der Erwerbslosen umfassender als der Begriff der Arbeitslosen. Andererseits zählen Arbeitslose, die vorübergehend geringfügige Tätigkeiten ausüben, nach dem geltenden Erwerbskonzept des Internationalen Arbeitsamtes (ILO) nicht zu den Erwerbslosen, sondern zu den **Erwerbstätigen**.

Erwerbspersonen

Alle Personen, die entweder **Erwerbstätige** oder **Erwerbslose** sind, gelten als Erwerbspersonen.

Erwerbstätige

Als Erwerbstätige gelten Personen, die in einem Arbeitsverhältnis stehen (einschl. **Soldaten** und **Mithelfende Familienangehörige**) oder selbständig ein Gewerbe oder eine Landwirtschaft betreiben oder einen freien Beruf ausüben, unabhängig von der Bedeutung des Ertrages dieser Tätigkeit für ihren Lebensunterhalt und ohne Rücksicht auf die von ihnen tatsächlich geleistete oder vertragsmäßig zu leistende Arbeitszeit. Auch **Auszubildende** zählen zu den Erwerbstätigen; Hausfrauen sowie ehrenamtlich Tätige gehören nach dem international geltenden Erwerbskonzept dagegen nicht zu den Erwerbstätigen.

Erwerbstätige am Arbeitsort

Erwerbstätige am Wohnort sowie die aus anderen Gemeinden einpendelnden **Erwerbstätigen**.

Erwerbstätige am Wohnort

Erwerbstätige, die in der betreffenden Gemeinde zur **Wohnbevölkerung** gehören.

Erwerbsquote

Anteil der **Erwerbspersonen** an der Gesamtbevölkerung.

Die altersspezifische Erwerbsquote gibt den Anteil der Erwerbspersonen eines bestimmten Alters an der Gesamtzahl der Personen im betreffenden Alter wieder.

Erwerbstätigenquoten

Anteil der **Erwerbstätigen** an der Gesamtbevölkerung.

Altersspezifische Erwerbstätigenquoten erhält man, wenn Erwerbstätige eines bestimmten Alters zur Gesamtzahl der Personen im betreffenden Alter in Bezug gesetzt werden.

Evangelische Freikirche

Zur "Evangelischen Freikirche" zählen

- Deutsche Freikirchen (z.B. Lutherische Freikirchen, Reformierte freie Gemeinden) und
- Ausländische Kirchen, die nicht der **evangelischen Kirche** zugerechnet werden (z.B. Free Church, Presbyterianer und Quäker).

Evangelische Kirche

Zur "Evangelischen Kirche in Deutschland" (EKD) zählen

- die Evangelischen Landeskirchen,
- der Bund Evangelisch-reformierter Kirchen in der Bundesrepublik Deutschland,
- die Europäisch-Festländische Bruder-Unität (Herrnhuter Brüdergemeinde),
- Ausländische Kirchen (z.B. Church of England).

Familienstand

Verheiratete, die dauernd getrennt leben, ohne geschieden zu sein, zählen als verheiratet. Alle in Scheidung lebenden Personen gelten als verheiratet, solange das Scheidungsurteil noch nicht rechtskräftig ist.

Geschiedene, deren früherer Ehepartner gestorben ist, gelten als geschieden, nicht als verwitwet.

Personen, deren Ehegatte für tot erklärt worden ist, gelten als verwitwet.

Von Personen, deren Ehe für nichtig erklärt wurde, war der Familienstand vor der Ehe anzugeben.

Hauptfachrichtung(sgruppe)

Die von den Absolventen einer berufsbildenden Schule oder Hochschule (auch Lehrerausbildung) angegebenen Hauptfachrichtungen wurden nach dem "Signierschlüssel für das Signieren der Hauptfachrichtung des Abschlusses an einer berufsbildenden Schule oder Hochschule bei der Volks- und Berufszählung 1987" verschlüsselt. Er ist nach 86 Hauptfachrichtungen und 10 Hauptfachrichtungsgruppen gegliedert.

Haushalte

Personen, die gemeinsam wohnen und wirtschaften, insbesondere ihren Lebensunterhalt gemeinsam finanzieren

(Mehrpersonenhaushalt). Wer allein wirtschaftet, bildet einen eigenen Haushalt (Einpersonenhaushalt), und zwar auch dann, wenn er mit anderen Personen eine gemeinsame Wohnung hat.

Haushaltszusammensetzung

Außer nach der Anzahl der Haushaltsmitglieder können die **Haushalte** u.a. danach unterteilt werden, ob in ihnen verheiratete Paare leben oder nicht (ggf. zusammen mit weiteren Personen).

Aussagen über verwandtschaftliche Beziehungen sind hierbei jedoch nicht möglich, da entsprechende Angaben in der Volkszählung 1987 nicht erfragt wurden.

Aus der jeweiligen Haushaltszusammensetzung ergeben sich auch Anhaltspunkte über die Größenordnung von "Wohngemeinschaften" bzw. "Nichtehelichen Lebensgemeinschaften".

Zur Ermittlung der Zahl der Haushalte mit und ohne Kinder werden sowohl die Haushalte mit verheiratetem(n) Paar(en) als auch diejenigen ohne verheiratete Paare danach unterteilt, ob in ihnen ledige Personen unter 18 Jahren leben.

Mithelfende Familienangehörige

Als Mithelfende Familienangehörige gelten Haushaltsmitglieder, die in einem landwirtschaftlichen oder gewerblichen Betrieb eines anderen Haushaltsmitgliedes oder im Betrieb eines nicht im gleichen **Haushalt** wohnenden Familienangehörigen mitarbeiten, aber weder Lohn noch Gehalt empfangen, noch Sozialversicherungsbeiträge entrichten.

Nebenerwerbstätigkeit

Als Nebenerwerbstätigkeit zählt jede weitere Erwerbstätigkeit (auch jede gelegentliche bzw. unentgeltliche Mithilfe im Betrieb eines Familienangehörigen), die neben der hauptsächlichen Erwerbstätigkeit ausgeübt wird, z.B. die Nebentätigkeit eines hauptberuflichen Schlossers in der eigenen Landwirtschaft.

Es ist dabei unerheblich, ob die Nebenerwerbstätigkeit im gleichen oder in einem anderen Beruf ausgeübt wird.

In Zweifelsfällen ist die Zahl der normalerweise für die einzelnen Tätigkeiten geleisteten Arbeitsstunden maßgeblich für die Unterscheidung zwischen Haupt- und Nebenerwerbstätigkeit.

Wird die eine Tätigkeit als **Selbständiger**, die andere als abhängig Beschäftigter ausgeübt (z.B. als selbständiger Landwirt und als Waldarbeiter) und bestehen Zweifel darüber, welche der beiden Tätigkeiten als hauptsächliche zu betrachten ist, so gilt diejenige Tätigkeit als hauptsächliche, für die eine Versicherungspflicht in der gesetzlichen Krankenversicherung besteht (im genannten Beispiel in der Regel die Tätigkeit als Waldarbeiter).

Nichterwerbspersonen

Alle Personen, die keinerlei auf Erwerb gerichtete Tätigkeit ausüben oder suchen. Hierzu zählen auch Hausfrauen sowie ausschließlich ehrenamtlich Tätige.

Pendler

Als Pendler gelten **Erwerbstätige** (Berufspendler), **Schüler und Studierende** (Ausbildungspendler), deren Arbeits- bzw. Ausbildungsstätte nicht auf dem Wohngrundstück liegt. Je nachdem, ob sich die Arbeits- bzw. Ausbildungsstätte in der gleichen oder einer anderen Gemeinde befindet, handelt es sich um innergemeindliche Pendler oder um Pendler über die Gemeindegrenze. Liegt die Zielgemeinde in einem anderen Kreis, wird auch die Bezeichnung Pendler über die Kreisgrenze verwandt, entsprechend auch Pendler über die Grenze des Bundeslandes oder ins Ausland.

Pendler, die von der "hiesigen" Wohnung zur Arbeitsstätte oder Schule/Hochschule fahren, gelten als Tagespendler. Der von Tagespendlern zurückgelegte Weg ist der täglich gefahrene Weg zwischen Wohnung und Arbeitsstätte bzw. Ausbildungsstätte. Führt ein Pendler von einer anderen Wohnung aus zur Arbeitsstätte/Schule/Hochschule, zählt er für die "hiesige" Wohnung als Fernpendler.

Je nachdem, ob es sich um Erwerbstätige oder Schüler/Studenten handelt, wird zwischen Berufspendlern und Ausbildungspendlern unterschieden. Personen, die sowohl eine Arbeitsstätte als auch eine Schule aufsuchen (z.B. **Erwerbstätige**, die nach Dienstschaft eine Abend-schule besuchen), zählen grundsätzlich zu den Berufspendlern.

Nach der Richtung der Pendelwanderung wird zwischen Auspendlern und Einpendlern unterschieden. Personen, die von der Wohnsitzgemeinde in eine andere Gemeinde zur Arbeit bzw. Ausbildung fahren, gelten als Auspendler. Von der Zielgemeinde aus betrachtet, sind sie Einpendler.

Werden innergemeindliche Berufs- oder Ausbildungspendler nach Herkunftsgemeindeteil oder nach Zielgemeindeteil nachgewiesen, so werden sie als innergemeindliche Berufsauspendler bzw. Ausbildungsauspendler oder als innergemeindliche Berufseinpendler bzw. Ausbildungseinpendler bezeichnet.

Mehrere Pendlertabellen enthalten den Hinweis "ohne Pendler mit unbestimmtem Ziel". Damit sind Personen bezeichnet, für die keine Angaben zur Anschrift der Arbeitsstätte bzw. Ausbildungsstätte vorliegen, die aufgrund der vorhandenen übrigen Angaben jedoch als Pendler zu betrachten sind.

Person, die überwiegend zum Unterhalt des Haushalts beiträgt

Hierbei wird davon ausgegangen, daß die überwiegend zum Unterhalt eines **Haushalts** beitragende Person in der Regel auch diejenige ist, die den sozialen Status und die Lebensverhältnisse des Haushalts bzw. der Haushaltsmitglieder bestimmt und sich daher als Bezugsperson für die sozio-ökonomische Zuordnung der Haushalte eignet. Diese Definition der Bezugsperson, die den bei früheren Volkszählungen üblichen Begriff des Haushaltsvorstandes ersetzt, ist inzwischen international üblich.

Die überwiegend zum Lebensunterhalt des Haushalts beitragende Person wurde insbesondere aufgrund der Angaben zum/zur Alter, Geschlecht, Quelle des überwiegenden Lebensunterhalts, Erwerbsbeteiligung, Vollzeit-/Teilzeiterwerbstätigkeit und Stellung im Beruf bestimmt.

Personen in Gemeinschafts- und Anstaltsunterkünften

Hierbei handelt es sich um Personen, die in Gemeinschafts- bzw. Anstaltsunterkünften keinen eigenen **Haushalt** führen. Personen in Wohnheimen führen dagegen einen eigenen Haushalt auch dann, wenn sie an der Gemeinschaftsverpflegung und sonstigen Gemeinschaftseinrichtungen teilnehmen.

Personen mit eigenem Einkommen

Zu den Personen mit eigenem Einkommen zählen alle Personen, die überwiegend von einer der folgenden Einkommensquellen leben:

- Erwerbs-, Berufstätigkeit
- Arbeitslosengeld, -hilfe
- Rente, Pension
- eigenem Vermögen, Vermietung, Verpachtung, Altenteil
- Unterstützungen (z.B. Sozialhilfe, BAföG)

Nicht dazu gehören Personen, deren Lebensunterhalt überwiegend durch Eltern, Ehegatten usw. bestritten wird.

Privathaushalte

Als Privathaushalte werden ähnlich wie bei der **Wohnberechtigten Bevölkerung** grundsätzlich alle **Haushalte** an jedem Wohnort gezählt, d.h. solche mit mehreren Wohnsitzen entsprechend auch mehrfach. Wohnberechtigte Haushalte gelten an einem Ort jedoch dann nicht als Privathaushalte, wenn ausnahmslos alle Haushaltsmitglieder dort nicht zur **Wohnbevölkerung** (z.B. Ferienwohneinheiten/-wohnungen) rechnen. Personen in Anstalten führen definitionsgemäß keinen eigenen **Haushalt**.

Römisch-Katholische Kirche

Zur Römisch-katholischen Kirche zählen nur die Mitglieder dieser Kirche. Mitglieder der altkatholischen Kirche und verwandter Gruppen zählen zu den **anderen Religionsgesellschaften**.

Schüler und Studierende am Familienwohnsitz

Schüler und Studierende, die zur **Bevölkerung am Familienwohnsitz** gehören.

Schüler und Studierende am Schulort

Schüler und Studierende, die am Ort der Schule bzw. Hochschule zur **Wohnbevölkerung** gehören oder aus anderen Gemeinden einpendeln.

Schüler und Studierende am Wohnort

Schüler und Studierende, die in der betreffenden Gemeinde zur **Wohnbevölkerung** gehören.

Selbständige

Zu den Selbständigen gehören u.a. auch tätige Eigentümer, Miteigentümer oder Pächter von Arbeitsstätten, selbständige Handwerker, selbständige Handelsvertreter, die freiberuflich Tätigen u.ä. Personen, jedoch nicht Personen, die in einem arbeitsrechtlichen Verhältnis stehen und lediglich innerhalb ihres Arbeitsbereiches selbständig disponieren können (z.B. die selbständige Filialleiterin). Als Selbständige gelten auch Abgeordnete in den Parlamenten des Bundes und der Länder sowie Zwischenmeister, Hausgewerbetreibende und Werkvertragspartner.

Soldaten

Zu den Soldaten zählen Berufssoldaten, die sich auf Lebenszeit zum Wehrdienst verpflichtet haben, Soldaten auf Zeit (Verpflichtung bis höchstens 15 Jahre) sowie Grundwehrdienstleistende. Wehrübende zählen – im Unterschied zur Volkszählung 1970 – nicht als Soldaten.

Soldaten gelten grundsätzlich als **Erwerbstätige** und werden der Wirtschaftsgruppe "Gebietskörperschaften" zugeordnet. Hinsichtlich der Stellung im Beruf werden sie zusammen mit den **Beamten** nachgewiesen.

Staatsangehörigkeit

Personen, die nach dem Grundgesetz der Bundesrepublik Deutschland (Artikel 116 Abs. 1) den Personen mit deutscher Staatsangehörigkeit gleichgestellt sind, z.B. Vertriebene und Flüchtlinge deutscher Volkszugehörigkeit, zählen als Deutsche, ebenso Spätaussiedler.

Personen, die neben der deutschen noch eine weitere Staatsangehörigkeit haben, gelten ebenfalls als Deutsche.

Tagbevölkerung

Die Tagbevölkerung unterscheidet sich von der **Wohnbevölkerung** dadurch, daß sie um die Zahl der Aus-

pendler vermindert und um die Zahl der Einpendler erhöht ist.

Wirtschaftliche Gliederung

Die wirtschaftliche Gliederung bezieht sich auf den Betrieb, in dem der **Erwerbstätige** beschäftigt ist. Umfaßt der Betrieb mehrere Abteilungen mit unterschiedlichem Produktionsprogramm (z.B. Gießerei und Straßenfahrzeugbau) oder ist er in anderer Beziehung gegliedert (z.B. Autohandel und Autoreparatur), so ist die überwiegende wirtschaftliche Tätigkeit des Betriebes als Ganzes (Betriebsschwerpunkt) maßgeblich.

Den Tabellen mit wirtschaftlicher Gliederung liegt die "Systematik der Wirtschaftszweige, Ausgabe 1979, Fassung für die Berufszählung" zugrunde. Die Systematik unterscheidet 4 Wirtschaftsbereiche, 10 Wirtschaftsabteilungen, 42 Wirtschaftsunterabteilungen und 100 Wirtschaftsgruppen. Von den 42 Wirtschaftsunterabteilungen sind 23 zugleich Wirtschaftsgruppen. Die Verschlüsselung des Wirtschaftszweiges erfolgte nach den Klartextangaben im Fragebogen.

Wohnberechtigte Bevölkerung

Zur Wohnberechtigten Bevölkerung zählen diejenigen Personen, die im betreffenden Gebiet eine Wohnung haben, unabhängig davon, ob es sich um eine Haupt- oder Nebenwohnung handelt.

Wohnbevölkerung

Die Wohnbevölkerung umfaßt diejenigen Personen, die in dem angegebenen Gebiet ihre ständige Wohnung haben. Personen mit mehreren Wohnungen werden für die Gemeinde gezählt, von der aus sie zur Arbeit oder Ausbildung gehen. Für nichterwerbstätige bzw. nicht in Ausbildung stehende Personen erfolgt die Zuordnung nach dem Ort ihres überwiegenden Aufenthaltes. (Bevölkerungsbegriff der VZ 1970)

Verwaltungseinteilung des Landes Baden-Württemberg

Stand: 1.1.1987

Grenzen:

- Land, Regierungsbezirk
- Region
- Kreis

- Sitz der Stadtkreisverwaltung
- Sitz des Landratsamtes
- Sitz des Regionalverbandes
- Sitz des Regierungspräsidiums



1) Soweit Land Baden-Württemberg

Quelle: Statistisches Landesamt Baden-Württemberg

Übersicht über die Tabellen des Bandes 402, Heft 6 Teil B

Nachweis	Tabellennummer					
	1	2	3	4	5	6
Darstellungseinheit						
Bevölkerung am Ort der Hauptwohnung	X	X		X		
Schüler/Studenten				X		
Wohnberechtigte Bevölkerung			X			
Wohnbevölkerung			X			
Ausländer			X			
Bevölkerung/Personen in Privathaushalten						X
Privathaushalte						X
Merkmal						
Geschlecht	X		X			
Altersgruppen		X		X		
Familienstand	X					
Staatsangehörigkeit			X			
Beteiligung am Erwerbsleben					X	
Stellung im Beruf					X	
Überwiegender Lebensunterhalt					X	
Höchster Schulabschluß				X		
Einpersonen-/Mehrpersonenhaushalte						X
Einzugsjahr der Privathaushalte						X
Personen mit nur einer Wohnung/mit weiterer Wohnung im Bundesgebiet	X					
Regionale Gliederung						
Land	X	X	X	X	X	X
Regierungsbezirk	X	X	X	X	X	X
Region	X	X	X	X	X	X
Kreis	X	X	X	X	X	X
Gemeinde	X	X	X	X	X	X
Gemeindeteil	X	X	X	X	X	X

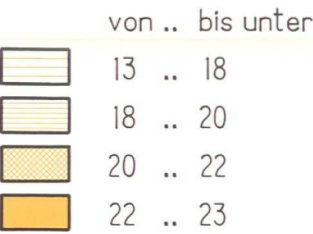
Teil I

Kreisergebnisse

Bevölkerung unter 18 Jahren am Ort der Hauptwohnung in den Stadt- und Landkreisen Baden-Württembergs am 25. Mai 1987

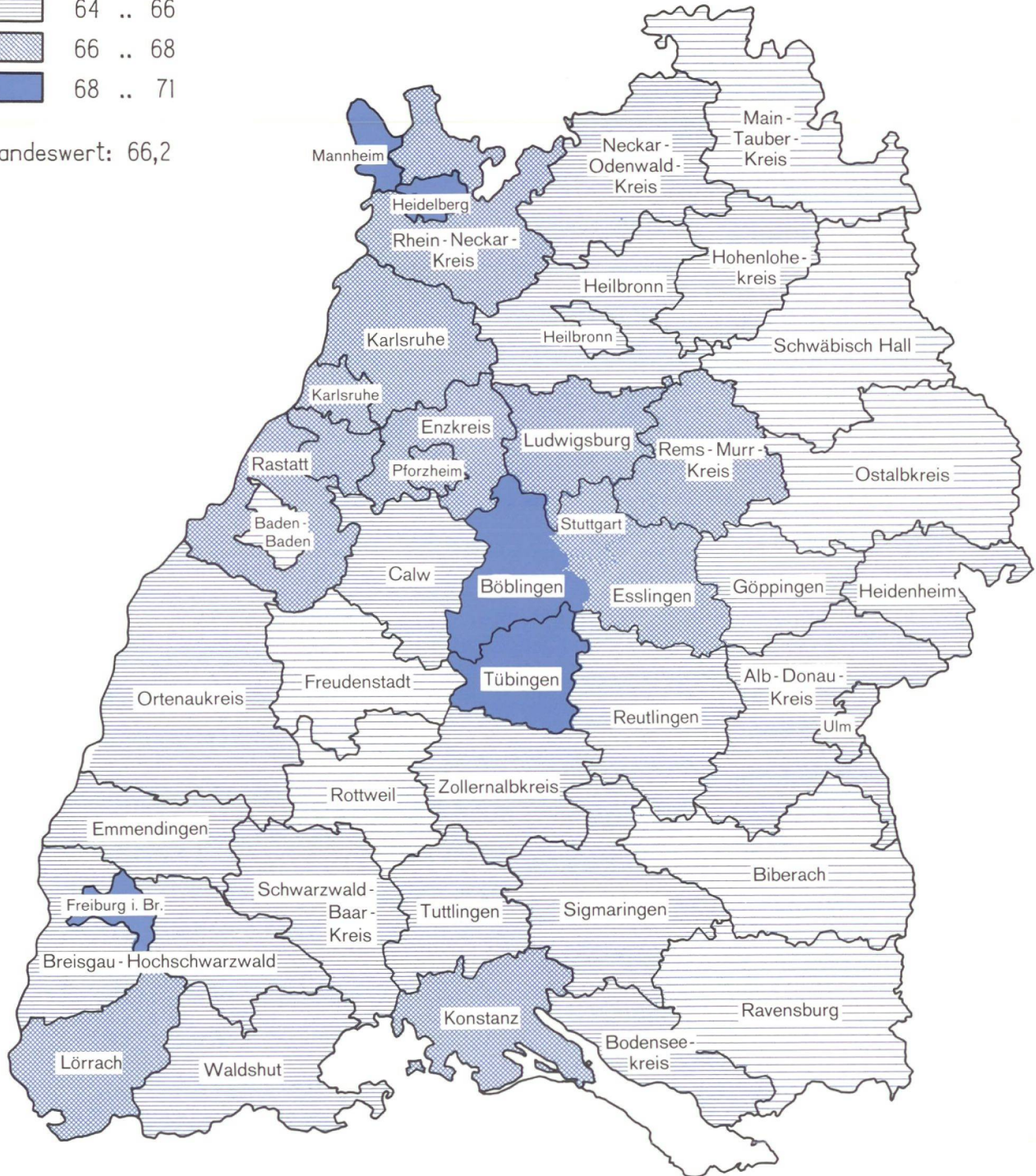
- Ergebnisse der Volks- und Berufszählung -

Anteil an der Bevölkerung insgesamt in Prozent



Landeswert: 19,4



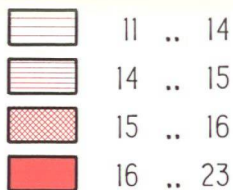


Bevölkerung über 65 Jahre am Ort der Hauptwohnung in den Stadt- und Landkreisen Baden-Württembergs am 25. Mai 1987

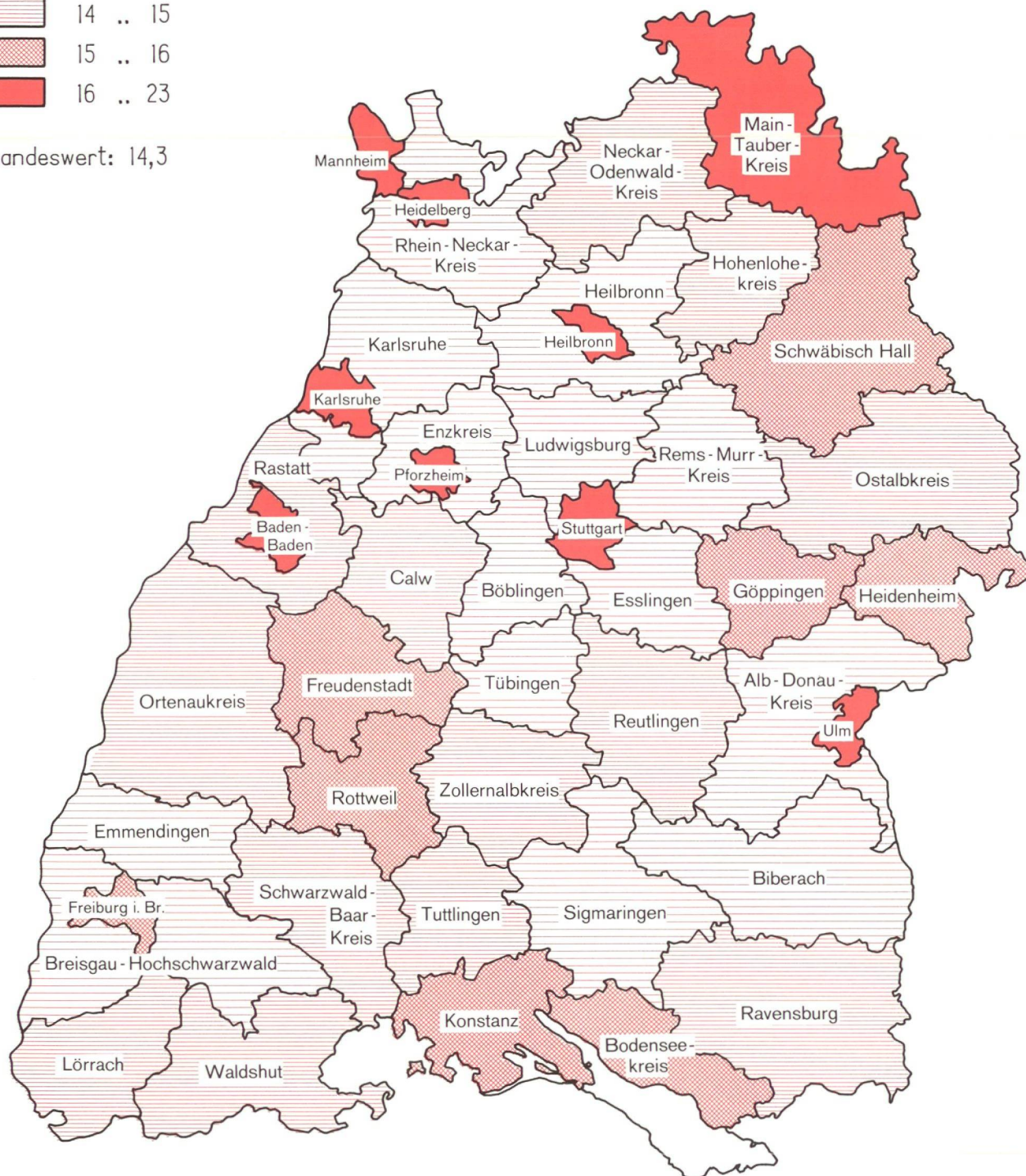
- Ergebnisse der Volks- und Berufszählung -

Anteil an der Bevölkerung insgesamt in Prozent

von .. bis unter



Landeswert: 14,3

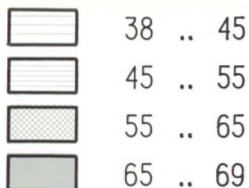


Bevölkerung mit Hauptschulabschluß *) am Ort der Hauptwohnung in den Stadt- und Landkreisen Baden-Württembergs am 25. Mai 1987

- Ergebnisse der Volks- und Berufszählung -

Anteil an den 15-bis unter 65jährigen insgesamt in Prozent

von .. bis unter



Landeswert: 60,6



*) höchster allgemeiner Schulabschluß der Bevölkerung im Alter von 15 bis unter 65 Jahren

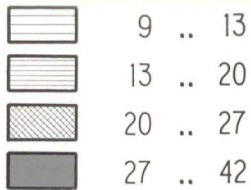
Statistisches Landesamt Baden-Württemberg

Landesinformationssystem

Bevölkerung mit Hochschul-/ Fachhochschulreife *) am Ort der Haupt- wohnung in den Stadt- und Landkreisen Baden-Württembergs am 25. Mai 1987 - Ergebnisse der Volks- und Berufszählung -

Anteil an den 15-bis unter 65jährigen insgesamt in Prozent

von .. bis unter



Landeswert: 15,5



*) höchster allgemeiner Schulabschluß der Bevölkerung im Alter von 15 bis unter 65 Jahren

Statistisches Landesamt Baden-Württemberg

Landesinformationssystem

Tabellen

1. Bevölkerung am Ort der Hauptwohnung in den Stadt- und Landkreisen Baden-Württembergs am 25. Mai 1987 nach Anzahl der Wohnsitze und Familienstand

Schl.-Nr.	Kreis Region Regierungsbezirk Land	Bevölkerung am Ort der Hauptwohnung		Und zwar									
				Personen mit nur einer Wohnung im Bundesgebiet		Personen mit mindestens einer weiteren Wohnung im Bundesgebiet		Personen nach Familienstand					
								ledig		verheiratet		verwitwet	
		ins- gesamt	darunter weiblich	zu- sammen	darunter weiblich	zu- sammen	darunter weiblich	zu- sammen	darunter weiblich	zu- sammen	darunter weiblich	zu- sammen	darunter weiblich
		1	2	3	4	5	6	7	8	9	10	11	12

Regierungsbezirk Stuttgart

Region Mittlerer Neckar

111	Stadtkreis Stuttgart, L.-Hauptstadt	551 904	288 420	514 491	270 469	37 413	17 951	219 713	106 198	253 666	122 780	48 039	41 074
	Landkreise												
115	Böblingen	315 677	159 856	304 390	154 523	11 287	5 333	124 898	57 851	160 387	78 783	20 052	17 066
116	Esslingen	460 429	234 505	443 588	226 561	16 841	7 944	179 833	83 647	233 327	114 654	32 504	27 536
117	Göppingen	230 379	118 764	224 323	115 873	6 056	2 891	87 083	40 655	117 555	57 949	19 015	16 180
118	Ludwigsburg	442 389	225 466	427 604	218 436	14 785	7 030	171 237	79 421	225 462	111 046	30 893	26 352
119	Rems-Murr-Kreis	360 634	184 607	349 513	179 344	11 121	5 263	141 304	65 681	181 337	89 691	26 241	22 390
11	Region Mittlerer Neckar	2 361 412	1 211 618	2 263 909	1 165 206	97 503	46 412	924 068	433 453	1 171 734	574 903	176 744	150 598

Region Franken

121	Stadtkreis Heilbronn	110 970	58 042	106 466	55 971	4 504	2 071	42 043	19 813	53 385	26 298	9 989	8 619
	Landkreise												
125	Heilbronn	252 458	129 184	246 065	126 176	6 393	3 008	98 626	45 472	128 301	63 763	19 156	16 325
126	Hohenlohekreis	86 103	44 068	83 579	42 829	2 524	1 239	35 280	16 151	41 916	20 874	6 854	5 873
127	Schwäbisch Hall	154 041	79 272	149 017	76 895	5 024	2 377	63 447	29 431	74 413	37 103	12 566	10 581
128	Main-Tauber-Kreis	121 891	62 985	117 038	60 898	4 853	2 087	49 032	22 602	59 500	29 744	10 760	9 126
12	Region Franken	725 463	373 551	702 165	362 769	23 298	10 782	288 428	133 469	357 515	177 782	59 325	50 524

Region Ostwürttemberg

135	Landkreise Heidenheim	125 340	64 854	121 988	63 386	3 352	1 468	48 050	22 398	63 173	31 349	10 581	8 989
136	Ostalbkreis	279 572	143 668	271 133	139 894	8 439	3 774	115 969	54 191	135 500	67 359	21 536	18 351
13	Region Ostwürttemberg	404 912	208 522	393 121	203 280	11 791	5 242	164 019	76 589	198 673	98 708	32 117	27 340
1	Regierungsbezirk Stuttgart	3 491 787	1 793 691	3 359 195	1 731 255	132 592	62 436	1 376 515	643 511	1 727 922	851 393	268 186	228 462

Regierungsbezirk Karlsruhe

Region Mittlerer Oberrhein

211	Stadtkreise Baden-Baden	50 127	27 966	47 613	26 649	2 514	1 317	18 608	9 661	23 115	11 548	5 862	5 131
212	Karlsruhe	260 591	137 092	245 305	130 677	15 286	6 415	101 878	47 740	119 085	58 971	25 133	21 638
	Landkreise												
215	Karlsruhe	364 798	186 497	355 813	182 370	8 985	4 127	137 785	63 113	188 542	93 674	28 109	24 009
216	Rastatt	194 603	100 471	190 175	98 441	4 428	2 030	74 273	34 566	98 690	49 103	16 008	13 648
21	Region Mittlerer Oberrhein	870 119	452 026	838 906	438 137	31 213	13 889	332 544	155 080	429 432	213 296	75 112	64 426

Region Unterer Neckar

221	Stadtkreise Heidelberg	127 768	68 756	111 579	60 538	16 189	8 218	58 828	29 699	51 176	25 390	11 125	9 609
222	Mannheim	295 191	152 737	284 960	148 088	10 231	4 649	112 923	52 332	137 356	66 951	27 979	23 718
	Landkreise												
225	Neckar-Odenwald-Kreis	130 656	66 550	125 543	64 455	5 113	2 095	53 043	23 749	63 458	31 612	11 092	9 445
226	Rhein-Neckar-Kreis	465 342	239 537	449 362	232 226	15 980	7 311	175 113	80 927	237 629	118 239	36 423	31 105
22	Region Unterer Neckar	1 018 957	527 580	971 444	505 307	47 513	22 273	399 907	186 707	489 619	242 192	86 619	73 877

Region Nordschwarzwald

231	Stadtkreis Pforzheim	106 530	56 753	102 411	54 774	4 119	1 979	40 807	19 723	50 179	24 871	10 079	8 745
	Landkreise												
235	Calw	133 321	69 246	127 244	66 241	6 077	3 005	54 789	26 270	64 177	31 764	10 399	8 879
236	Enzkreis	164 639	84 618	160 674	82 763	3 965	1 855	62 956	29 458	85 217	42 245	12 335	10 548
237	Freudenstadt	101 957	53 314	97 884	51 217	4 073	2 097	42 649	20 639	48 380	24 070	8 371	7 149
23	Region Nordschwarzwald	506 447	263 931	488 213	254 995	18 234	8 936	201 201	96 090	247 953	122 950	41 184	35 321
2	Regierungsbezirk Karlsruhe	2 395 523	1 243 537	2 298 563	1 198 439	96 960	45 098	933 652	437 877	1 167 004	578 438	202 915	173 624

Noch: 1. Bevölkerung am Ort der Hauptwohnung in den Stadt- und Landkreisen Baden-Württembergs am 25. Mai 1987 nach Anzahl der Wohnsitze und Familienstand

Schl.-Nr.	Kreis Region Regierungsbezirk Land	Bevölkerung am Ort der Hauptwohnung		Und zwar									
				Personen mit nur einer Wohnung im Bundesgebiet		Personen mit mindestens einer weiteren Wohnung im Bundesgebiet		Personen nach Familienstand					
								ledig		verheiratet		verwitwet	
		ins- gesamt	darunter weiblich	zu- sammen	darunter weiblich	zu- sammen	darunter weiblich	zu- sammen	darunter weiblich	zu- sammen	darunter weiblich	zu- sammen	darunter weiblich
		1	2	3	4	5	6	7	8	9	10	11	12

Regierungsbezirk Freiburg

Region Südlicher Oberrhein

311	Stadtkreis Freiburg im Breisgau	178 672	96 502	162 298	88 690	16 374	7 812	83 911	42 643	70 509	35 055	14 867	12 928
315	Landkreise Breisgau-Hochschwarzw.	203 111	105 349	194 959	101 477	8 152	3 872	86 167	41 376	96 379	48 072	14 322	12 249
316	Emmendingen	132 508	68 342	128 848	66 694	3 660	1 648	54 957	25 746	63 596	31 748	10 076	8 597
317	Ortenaukreis	354 655	183 979	344 951	179 476	9 704	4 503	147 375	69 388	168 868	84 252	28 715	24 678
31	Region Südlicher Oberrhein	868 946	454 172	831 056	436 337	37 890	17 835	372 410	179 153	399 352	199 127	67 980	58 452

Region Schwarzwald-Baar-Heuberg

325	Landkreise Rottweil	126 796	65 727	122 903	63 943	3 893	1 784	51 788	24 319	61 343	30 592	10 441	8 939
326	Schwarzwald-Baar-Kreis	192 620	100 295	186 419	97 477	6 201	2 818	75 441	35 632	94 427	47 045	15 858	13 502
327	Tuttlingen	112 885	58 076	109 644	56 694	3 241	1 382	45 290	21 056	55 615	27 637	8 925	7 591
32	Region Schwarzwald-Baar-Heub.	432 301	224 098	418 966	218 114	13 335	5 984	172 519	81 007	211 385	105 274	35 224	30 032

Region Hochrhein-Bodensee

335	Landkreise Konstanz	231 898	120 617	220 702	115 561	11 196	5 056	94 138	44 390	108 711	53 914	19 209	16 544
336	Lörrach	191 004	99 118	185 909	96 774	5 095	2 344	75 939	35 824	92 873	46 201	15 164	13 065
337	Waldshut	144 883	74 664	140 112	72 508	4 771	2 156	60 237	28 160	69 065	34 391	11 296	9 680
33	Region Hochrhein-Bodensee	567 785	294 399	546 723	284 843	21 062	9 556	230 314	108 374	270 649	134 506	45 669	39 289
3	Regierungsbezirk Freiburg	1 869 032	972 669	1 796 745	939 294	72 287	33 375	775 243	368 534	881 386	438 907	148 873	127 773

Regierungsbezirk Tübingen

Region Neckar-Alb

415	Landkreise Reutlingen	244 246	126 840	236 415	123 054	7 831	3 786	99 547	47 463	118 820	58 950	18 532	15 938
416	Tübingen	175 855	90 595	162 165	84 141	13 690	6 454	81 005	39 101	78 703	38 949	11 036	9 499
417	Zollernalbkreis	172 245	89 207	167 262	87 076	4 983	2 131	66 735	31 149	86 958	43 246	14 026	12 081
41	Region Neckar-Alb	592 346	306 642	565 842	294 271	26 504	12 371	247 287	117 713	284 481	141 145	43 594	37 518

Region Donau-Iller¹⁾

421	Stadtkreis Ulm	103 494	53 885	97 471	51 164	6 023	2 721	41 826	19 967	48 333	23 608	8 686	7 495
425	Landkreise Alb-Donau-Kreis	160 244	81 347	155 728	79 319	4 516	2 028	67 622	31 230	78 441	38 987	11 161	9 442
426	Biberach	153 900	78 793	148 970	76 520	4 930	2 273	67 730	31 774	72 071	35 890	10 817	9 217
42	Region Donau-Iller	417 638	214 025	402 169	207 003	15 469	7 022	177 178	82 971	198 845	98 485	30 664	26 154

Region Bodensee-Oberschwaben

435	Landkreise Bodenseekreis	172 776	89 300	166 510	86 437	6 266	2 863	70 621	33 382	83 221	41 325	12 961	11 107
436	Ravensburg	233 635	120 474	224 408	116 060	9 227	4 414	103 861	49 576	106 402	52 833	16 739	14 273
437	Sigmaringen	113 650	57 897	108 770	55 903	4 880	1 994	50 749	23 506	52 428	26 083	8 132	6 959
43	Region Bodensee-Oberschwaben	520 061	267 671	499 688	258 400	20 373	9 271	225 231	106 464	242 051	120 241	37 832	32 339
4	Regierungsbezirk Tübingen	1 530 045	788 338	1 467 699	759 674	62 346	28 664	649 696	307 148	725 377	359 871	112 090	96 011

Land Baden-Württemberg

Insgesamt	9 286 387	4 798 235	8 922 202	4 628 662	364 185	169 573	3 735 106	1 757 070	4 501 689	2 228 609	732 064	625 870
-----------	-----------	-----------	-----------	-----------	---------	---------	-----------	-----------	-----------	-----------	---------	---------

1) Soweit Land Baden-Württemberg.

**2. Bevölkerung am Ort der Hauptwohnung in den Stadt- und Landkreisen Baden-Württembergs am 25. Mai 1987
nach Altersgruppen**

Schl.-Nr.	Kreis Region Regierungsbezirk Land	Bevölkerung am Ort der Hauptwohnung		Davon im Alter von . . . bis unter . . . Jahren								
		insgesamt	darunter 18 Jahre und mehr	unter 3	3-6	6-10	10-18	18-25	25-45	45-60	60-65	65 und mehr
		1	2	3	4	5	6	7	8	9	10	11

Regierungsbezirk Stuttgart

Region Mittlerer Neckar

111	Stadtkreis Stuttgart, L.-Hauptstadt	551 904	468 572	14 004	13 318	17 077	38 933	64 648	163 175	118 082	28 597	94 070
	Landkreise											
115	Böblingen	315 677	250 821	10 700	10 514	13 501	30 141	39 213	94 765	67 609	13 861	35 373
116	Esslingen	460 429	371 199	14 648	14 271	18 073	42 238	56 591	134 963	98 679	21 633	59 333
117	Göppingen	230 379	184 611	7 255	7 359	9 423	21 731	26 754	62 833	47 775	11 888	35 361
118	Ludwigsburg	442 389	355 118	14 362	13 874	17 901	41 134	53 595	130 400	95 750	20 505	54 868
119	Rems-Murr-Kreis	360 634	290 271	11 562	11 397	14 142	33 262	44 267	102 997	77 491	17 362	48 154
11	Region Mittlerer Neckar	2 361 412	1 920 592	72 531	70 733	90 117	207 439	285 068	689 133	505 386	113 846	327 159

Region Franken

121	Stadtkreis Heilbronn	110 970	91 006	3 319	3 035	3 952	9 658	13 605	30 412	22 976	6 045	17 968
	Landkreise											
125	Heilbronn	252 458	198 792	8 683	8 665	11 080	25 238	30 563	71 709	50 705	12 581	33 234
126	Hohenlohekreis	86 103	67 518	2 811	2 876	3 753	9 145	10 677	23 313	16 556	4 620	12 352
127	Schwäbisch Hall	154 041	120 770	5 392	5 364	6 884	15 631	18 909	41 692	28 561	8 187	23 421
128	Main-Tauber-Kreis	121 891	96 372	3 937	4 130	5 257	12 195	14 590	32 183	22 697	7 198	19 704
12	Region Franken	725 463	574 458	24 142	24 070	30 926	71 867	88 344	199 309	141 495	38 631	106 679

Region Ostwürttemberg

135	Landkreise Heidenheim	125 340	99 320	4 216	4 166	5 289	12 349	14 441	32 854	26 201	6 939	18 885
136	Ostalbkreis	279 572	217 777	9 376	9 701	12 835	29 883	34 421	75 425	54 126	14 328	39 477
13	Region Ostwürttemberg	404 912	317 097	13 592	13 867	18 124	42 232	48 862	108 279	80 327	21 267	58 362
1	Regierungsbezirk Stuttgart	3 491 787	2 812 147	110 265	108 670	139 167	321 538	422 274	996 721	727 208	173 744	492 200

Regierungsbezirk Karlsruhe

Region Mittlerer Oberrhein

211	Stadtkreise Baden-Baden	50 127	43 088	1 049	1 045	1 439	3 506	5 444	12 775	10 238	3 394	11 237
212	Karlsruhe	260 591	221 761	6 659	6 321	7 567	18 283	32 855	75 898	52 495	15 207	45 306
	Landkreise											
215	Karlsruhe	364 798	292 786	11 455	11 797	14 814	33 946	43 276	107 661	76 778	18 842	46 229
216	Rastatt	194 603	157 906	5 865	5 921	7 646	17 265	22 958	55 546	41 152	10 685	27 565
21	Region Mittlerer Oberrhein	870 119	715 541	25 028	25 084	31 466	73 000	104 533	251 880	180 663	48 128	130 337

Region Unterer Neckar

221	Stadtkreise Heidelberg	127 768	110 046	3 258	3 002	3 633	7 829	19 314	42 014	21 710	6 420	20 588
222	Mannheim	295 191	249 131	7 448	7 438	9 429	21 745	36 430	86 553	61 502	16 948	47 698
	Landkreise											
225	Neckar-Odenwald-Kreis	130 656	103 905	4 173	4 157	5 375	13 046	16 959	35 562	25 134	7 330	18 920
226	Rhein-Neckar-Kreis	465 342	378 800	14 543	14 425	18 055	39 519	54 940	138 611	97 715	24 690	62 844
22	Region Unterer Neckar	1 018 957	841 882	29 422	29 022	36 492	82 139	127 643	302 740	206 061	55 388	150 050

Region Nordschwarzwald

231	Stadtkreis Pforzheim	106 530	88 501	2 847	3 004	3 632	8 546	13 226	29 295	22 165	5 902	17 913
	Landkreise											
235	Calw	133 321	105 418	4 745	4 586	5 805	12 767	16 971	36 268	25 968	6 655	19 556
236	Enzkreis	164 639	131 002	5 538	5 537	7 065	15 497	19 588	47 178	34 669	8 070	21 497
237	Freudenstadt	101 957	80 529	3 369	3 407	4 345	10 307	12 807	26 432	20 383	5 254	15 653
23	Region Nordschwarzwald	506 447	405 450	16 499	16 534	20 847	47 117	62 592	139 173	103 185	25 881	74 619
2	Regierungsbezirk Karlsruhe	2 395 523	1 962 873	70 949	70 640	88 805	202 256	294 768	693 793	489 909	129 397	355 006

Noch: 2. Bevölkerung am Ort der Hauptwohnung in den Stadt- und Landkreisen Baden-Württembergs am 25. Mai 1987
nach Altersgruppen

Schl.-Nr.	Kreis Region Regierungsbezirk Land	Bevölkerung am Ort der Hauptwohnung		Davon im Alter von ... bis unter ... Jahren								
		insgesamt	darunter 18 Jahre und mehr	unter 3	3-6	6-10	10-18	18-25	25-45	45-60	60-65	65 und mehr
		1	2	3	4	5	6	7	8	9	10	11

Regierungsbezirk Freiburg

Region Südlicher Oberrhein

311	Stadtkreis Freiburg im Breisgau	178 672	151 539	4 965	4 617	5 519	12 032	27 181	57 066	30 250	8 584	28 458
315	Landkreise Breisgau-Hochschwarzw.	203 111	160 584	7 016	6 971	8 744	19 796	25 712	59 125	38 456	9 858	27 433
316	Emmendingen	132 508	104 326	4 544	4 580	5 791	13 267	16 339	37 866	25 961	6 526	17 634
317	Ortenaukreis	354 655	281 946	11 618	11 345	14 638	35 108	45 522	96 614	70 223	18 471	51 116
31	Region Südlicher Oberrhein	868 946	698 395	28 143	27 513	34 692	80 203	114 754	250 671	164 890	43 439	124 641

Region Schwarzwald-Baar-Heuberg

325	Landkreise Rottweil	126 796	100 064	4 155	4 215	5 387	12 975	15 366	32 842	25 780	6 455	19 621
326	Schwarzwald-Baar-Kreis	192 620	154 465	6 234	6 206	7 699	18 016	23 101	51 869	40 781	10 371	28 343
327	Tuttlingen	112 885	88 942	3 736	3 813	4 926	11 468	14 030	29 954	23 075	5 637	16 246
32	Region Schwarzwald-Baar-Heub.	432 301	343 471	14 125	14 234	18 012	42 459	52 497	114 665	89 636	22 463	64 210

Region Hochrhein-Bodensee

335	Landkreise Konstanz	231 898	190 635	6 789	6 603	8 194	19 677	30 315	65 582	47 133	12 017	35 588
336	Lörrach	191 004	153 358	6 087	6 213	7 674	17 672	23 129	53 319	39 985	9 853	27 072
337	Waldshut	144 883	113 827	5 058	5 241	6 304	14 453	17 841	39 194	28 311	7 740	20 741
33	Region Hochrhein-Bodensee	567 785	457 820	17 934	18 057	22 172	51 802	71 285	158 095	115 429	29 610	83 401
3	Regierungsbezirk Freiburg	1 869 032	1 499 686	60 202	59 804	74 876	174 464	238 536	523 431	369 955	95 512	272 252

Regierungsbezirk Tübingen

Region Neckar-Alb

415	Landkreise Reutlingen	244 246	195 264	7 972	8 031	9 841	23 138	30 952	68 601	49 569	11 891	34 251
416	Tübingen	175 855	140 548	6 550	6 271	7 409	15 077	24 784	57 735	30 381	7 160	20 488
417	Zollernalbkreis	172 245	137 194	5 426	5 446	7 088	17 091	21 066	46 591	36 200	8 776	24 561
41	Region Neckar-Alb	592 346	473 006	19 948	19 748	24 338	55 306	76 802	172 927	116 150	27 827	79 300

Region Donau-Iller¹⁾

421	Stadtkreis Ulm	103 494	84 606	2 975	3 104	3 949	8 860	12 979	29 537	20 014	5 382	16 694
425	Landkreise Alb-Donau-Kreis	160 244	123 720	5 823	5 858	7 442	17 401	19 892	44 426	30 965	7 887	20 550
426	Biberach	153 900	118 578	5 702	5 715	7 055	16 850	19 663	41 748	28 711	7 521	20 935
42	Region Donau-Iller	417 638	326 904	14 500	14 677	18 446	43 111	52 534	115 711	79 690	20 790	58 179

Region Bodensee-Oberschwaben

435	Landkreise Bodenseekreis	172 776	137 518	5 688	5 598	7 094	16 878	20 762	48 639	33 995	8 190	25 932
436	Ravensburg	233 635	182 150	8 131	8 073	10 244	25 037	30 846	63 932	43 323	11 185	32 864
437	Sigmaringen	113 650	87 964	4 061	3 998	5 077	12 550	16 484	29 910	21 255	5 581	14 734
43	Region Bodensee-Oberschwaben	520 061	407 632	17 880	17 669	22 415	54 465	68 092	142 481	98 573	24 956	73 530
4	Regierungsbezirk Tübingen	1 530 045	1 207 542	52 328	52 094	65 199	152 882	197 428	431 119	294 413	73 573	211 009

Land Baden-Württemberg

Insgesamt	9 286 387	7 482 248	293 744	291 208	368 047	851 140	1 153 006	2 645 064	1 881 485	472 226	1 330 467
-----------	-----------	-----------	---------	---------	---------	---------	-----------	-----------	-----------	---------	-----------

1) Soweit Land Baden-Württemberg.

3. Wohnberechtigte Bevölkerung sowie Wohnbevölkerung in den Stadt- und Landkreisen Baden-Württembergs am 25. Mai 1987 nach Staatsangehörigkeit und Geschlecht

Schl.-Nr.	Kreis Region Regierungsbezirk Land	Wohnberechtigte Bevölkerung		Wohnbevölkerung									
				insgesamt	darunter weiblich	ausländische Wohnbevölkerung nach Staatsangehörigkeit							
		insgesamt	darunter weiblich			zu- sammen	darunter weiblich	Griechen- land	Italien	übrige EG- Staaten	Jugo- slawien	Türkei	sonstige
1	2	3	4	5	6	7	8	9	10	11	12		

Regierungsbezirk Stuttgart

Region Mittlerer Neckar

111	Stadtkreis Stuttgart, L.-Hauptstadt	574 610	297 796	554 821	288 846	97 859	41 846	13 525	15 711	7 056	26 700	18 219	16 648
	Landkreise												
115	Böblingen	324 872	164 285	315 678	159 588	41 142	17 964	4 597	8 459	3 204	8 574	10 874	5 434
116	Esslingen	471 707	239 618	460 275	234 180	55 299	23 802	7 658	9 913	2 785	10 598	17 884	6 461
117	Göppingen	236 173	121 598	229 750	118 521	24 653	10 680	1 007	5 571	1 392	5 024	9 345	2 314
118	Ludwigsburg	453 549	230 763	442 021	225 203	58 032	25 504	6 816	14 060	3 263	10 124	16 663	7 106
119	Rems-Murr-Kreis	370 173	189 291	359 805	184 266	36 677	15 991	6 423	8 606	2 311	6 511	8 127	4 699
11	Region Mittlerer Neckar	2 431 084	1 243 351	2 362 350	1 210 604	313 662	135 787	40 026	62 320	20 011	67 531	81 112	42 662

Region Franken

121	Stadtkreis Heilbronn	114 267	59 616	110 503	57 868	14 353	6 367	793	2 379	874	2 400	5 976	1 931
	Landkreise												
125	Heilbronn	260 989	133 391	251 878	128 840	20 207	9 092	834	2 474	1 366	2 696	10 408	2 429
126	Hohenlohekreis	89 588	45 910	85 811	44 039	4 344	2 002	745	433	181	1 389	993	603
127	Schwäbisch Hall	160 663	82 615	153 200	79 005	7 045	3 111	425	649	370	1 387	2 644	1 570
128	Main-Tauber-Kreis	127 926	65 688	120 558	62 526	3 853	1 785	61	371	376	629	1 544	872
12	Region Franken	753 433	387 220	721 950	372 278	49 802	22 357	2 858	6 306	3 167	8 501	21 565	7 405

Region Ostwürttemberg

135	Landkreise Heidenheim	129 322	66 846	124 400	64 525	10 518	4 779	1 303	1 807	493	1 635	4 219	1 061
136	Ostalbkreis	289 813	148 604	278 488	143 233	18 318	8 051	1 391	2 945	715	3 311	7 691	2 265
13	Region Ostwürttemberg	419 135	215 450	402 888	207 758	28 836	12 830	2 694	4 752	1 208	4 946	11 910	3 326
1	Regierungsbezirk Stuttgart	3 603 652	1 846 021	3 487 188	1 790 640	392 300	170 974	45 578	73 378	24 386	80 978	114 587	53 393

Regierungsbezirk Karlsruhe

Region Mittlerer Oberrhein

211	Stadtkreise Baden-Baden	52 061	28 876	49 654	27 758	3 919	1 812	18	547	1 092	837	400	1 025
212	Karlsruhe	273 238	141 036	264 832	137 453	24 584	10 677	790	4 293	2 966	4 660	5 315	6 560
	Landkreise												
215	Karlsruhe	374 207	191 002	363 830	186 043	24 452	11 008	1 058	3 812	2 069	5 234	8 601	3 678
216	Rastatt	200 205	103 158	193 980	100 254	12 635	5 542	364	2 562	1 458	3 698	2 859	1 694
21	Region Mittlerer Oberrhein	899 711	464 072	872 296	451 508	65 590	29 039	2 230	11 214	7 585	14 429	17 175	12 957

Region Unterer Neckar

221	Stadtkreise Heidelberg	140 138	74 380	130 442	69 644	13 365	6 136	568	1 200	1 893	870	2 942	5 892
222	Mannheim	305 598	156 815	297 496	153 455	44 458	18 765	2 644	7 726	3 549	5 935	15 383	9 221
	Landkreise												
225	Neckar-Odenwald-Kreis	137 240	69 690	129 440	66 075	6 144	2 905	190	773	363	1 320	2 440	1 058
226	Rhein-Neckar-Kreis	478 504	245 828	464 072	239 108	33 143	14 971	1 702	4 128	4 690	3 048	12 730	6 845
22	Region Unterer Neckar	1 061 480	546 713	1 021 450	528 282	97 110	42 777	5 104	13 827	10 495	11 173	33 495	23 016

Region Nordschwarzwald

231	Stadtkreis Pforzheim	110 105	58 463	106 371	56 749	13 217	5 925	294	3 500	1 242	2 428	3 770	1 983
	Landkreise												
235	Calw	143 124	74 270	133 313	69 190	13 473	6 105	319	1 941	1 220	4 117	4 424	1 452
236	Enzkreis	168 477	86 547	164 254	84 455	13 997	6 280	1 039	3 476	1 215	2 057	4 786	1 424
237	Freudenstadt	107 522	56 307	101 154	53 003	6 742	3 127	93	654	549	1 956	2 583	907
23	Region Nordschwarzwald	529 228	275 587	505 092	263 397	47 429	21 437	1 745	9 571	4 226	10 558	15 563	5 766
2	Regierungsbezirk Karlsruhe	2 490 419	1 286 372	2 398 838	1 243 187	210 129	93 253	9 079	34 612	22 306	36 160	66 233	41 739

Noch: **3. Wohnberechtigte Bevölkerung sowie Wohnbevölkerung in den Stadt- und Landkreisen Baden-Württembergs am 25. Mai 1987 nach Staatsangehörigkeit und Geschlecht**

Schl.-Nr.	Kreis Region Regierungsbezirk Land	Wohnberechtigte Bevölkerung		Wohnbevölkerung									
				insgesamt	darunter weiblich	ausländische Wohnbevölkerung nach Staatsangehörigkeit							
		insgesamt	darunter weiblich			zu- sammen	darunter weiblich	Griechen- land	Italien	übrige EG- Staaten	Jugo- slawien	Türkei	sonstige
1	2	3	4	5	6	7	8	9	10	11	12		

Regierungsbezirk Freiburg

Region Südlicher Oberrhein

311	Stadtkreis Freiburg im Breisgau	188 303	100 919	178 908	96 718	14 891	7 032	284	2 622	3 203	1 927	1 045	5 810
315	Landkreise Breisgau-Hochschwarzw.	215 385	111 186	202 298	105 091	9 205	4 362	99	1 448	1 889	1 243	2 382	2 144
316	Emmendingen	136 317	70 185	132 240	68 301	4 800	2 152	109	1 331	871	610	797	1 082
317	Ortenaukreis	367 048	190 086	353 791	183 848	16 496	7 357	257	2 876	3 781	2 394	4 792	2 396
31	Region Südlicher Oberrhein	907 053	472 376	867 237	453 958	45 392	20 903	749	8 277	9 744	6 174	9 016	11 432

Region Schwarzwald-Baar-Heuberg

325	Landkreise Rottweil	131 506	68 151	125 871	65 403	7 313	3 346	252	1 546	826	1 725	1 927	1 037
326	Schwarzwald-Baar-Kreis	200 650	104 115	191 984	100 019	18 428	8 628	670	3 834	1 977	5 735	4 337	1 875
327	Tuttlingen	116 642	59 919	112 413	57 943	9 952	4 625	158	2 669	523	2 668	2 778	1 156
32	Region Schwarzwald-Baar-Heub.	448 798	232 185	430 268	223 365	35 693	16 599	1 080	8 049	3 326	10 128	9 042	4 068

Region Hochrhein-Bodensee

335	Landkreise Konstanz	244 352	126 436	230 788	120 081	20 652	9 391	289	6 486	3 566	2 556	3 178	4 577
336	Lörrach	197 045	101 913	190 453	98 948	16 357	7 527	87	6 811	1 362	1 413	3 573	3 111
337	Waldshut	151 713	77 971	144 049	74 380	11 793	5 461	44	5 210	689	1 114	2 605	2 131
33	Region Hochrhein-Bodensee	593 110	306 320	565 290	293 409	48 802	22 379	420	18 507	5 617	5 083	9 356	9 819
3	Regierungsbezirk Freiburg	1 948 961	1 010 881	1 862 795	970 732	129 887	59 881	2 249	34 833	18 687	21 385	27 414	25 319

Regierungsbezirk Tübingen

Region Neckar-Alb

415	Landkreise Reutlingen	252 249	130 970	243 920	126 717	23 529	10 599	3 390	4 059	1 854	5 371	5 747	3 108
416	Tübingen	184 968	94 639	178 598	91 703	16 208	7 331	1 948	2 805	1 385	2 638	3 782	3 650
417	Zollernalbkreis	177 382	91 704	171 060	88 788	13 633	6 238	307	3 025	605	3 599	4 675	1 422
41	Region Neckar-Alb	614 599	317 313	593 578	307 208	53 370	24 168	5 645	9 889	3 844	11 608	14 204	8 180

Region Donau-Iller¹⁾

421	Stadtkreis Ulm	107 408	55 458	103 481	53 742	13 334	5 878	517	2 011	774	3 187	4 636	2 209
425	Landkreise Alb-Donau-Kreis	165 607	84 085	159 494	81 020	10 989	4 939	674	1 206	417	2 600	4 872	1 220
426	Biberach	160 274	81 968	153 227	78 563	6 239	2 859	208	708	406	1 578	2 166	1 173
42	Region Donau-Iller	433 289	221 511	416 202	213 325	30 562	13 676	1 399	3 925	1 597	7 365	11 674	4 602

Region Bodensee-Oberschwaben

435	Landkreise Bodenseekreis	182 639	94 043	172 021	88 999	13 228	5 966	170	2 834	1 186	2 750	3 641	2 647
436	Ravensburg	241 882	124 517	232 812	120 287	13 893	6 088	253	1 653	1 244	3 096	4 892	2 755
437	Sigmaringen	119 027	60 430	113 284	57 801	6 407	2 991	61	1 177	371	1 000	2 923	875
43	Region Bodensee-Oberschwaben	543 548	278 990	518 117	267 087	33 528	15 045	484	5 664	2 801	6 846	11 456	6 277
4	Regierungsbezirk Tübingen	1 591 436	817 814	1 527 897	787 620	117 460	52 889	7 528	19 478	8 242	25 819	37 334	19 059

Land Baden-Württemberg

Insgesamt	9 634 468	4 961 088	9 276 718	4 792 179	849 776	376 997	64 434	162 301	73 621	164 342	245 568	139 510
------------------	------------------	------------------	------------------	------------------	----------------	----------------	---------------	----------------	---------------	----------------	----------------	----------------

1) Soweit Land Baden-Württemberg.

**4. Bevölkerung am Ort der Hauptwohnung in den Stadt- und Landkreisen Baden-Württembergs am 25. Mai 1987
nach höchstem allgemeinem/berufsbildendem Schulabschluß sowie Schüler/Studenten**

Schl.-Nr.	Kreis Region Regierungsbezirk Land	Bevölkerung am Ort der Hauptwohnung insgesamt	Darunter im Alter von 15 bis unter 65 Jahren						Schüler/ Studenten am Ort der Hauptwohnung insgesamt
			zu- sammen	und zwar mit					
				Volks-, Hauptschul- abschluß	Realschul- abschluß (Fachober- schulreife)	Hochschul-, Fachhoch- schulreife	Berufsfach-, Fachschul- abschluß	Hochschul-, Fachhoch- schul- abschluß	
		1	2	3	4	5	6	7	8

Regierungsbezirk Stuttgart

Region Mittlerer Neckar

111	Stadtkreis Stuttgart, L.-Hauptstadt	551 904	391 799	200 063	89 708	88 366	57 851	52 026	74 869
115	Landkreise								
116	Böblingen	315 677	228 597	131 128	49 955	38 105	32 658	25 078	48 132
117	Esslingen	460 429	330 316	187 399	76 949	53 279	51 011	33 773	67 741
118	Göppingen	230 379	158 820	100 209	33 114	19 306	23 293	12 360	32 088
119	Ludwigsburg	442 389	318 476	186 827	71 851	47 334	45 797	31 374	64 008
119	Rems-Murr-Kreis	360 634	257 037	151 187	59 377	35 978	38 363	23 575	50 991
11	Region Mittlerer Neckar	2 361 412	1 685 045	956 813	380 954	282 368	248 973	178 186	337 829

Region Franken

121	Stadtkreis Heilbronn	110 970	77 266	46 869	16 220	11 294	7 514	6 356	15 496
125	Landkreise								
126	Heilbronn	252 458	176 607	116 291	34 387	19 162	24 777	12 548	36 233
127	Hohenlohekreis	86 103	59 236	40 336	10 904	5 698	9 173	3 669	12 987
128	Schwäbisch Hall	154 041	104 297	69 044	20 407	11 129	15 278	7 076	22 330
128	Main-Tauber-Kreis	121 891	81 995	54 195	16 578	7 922	11 636	4 904	17 249
12	Region Franken	725 463	499 401	326 735	98 496	55 205	68 378	34 553	104 295

Region Ostwürttemberg

135	Landkreise								
136	Heidenheim	125 340	85 941	56 737	15 851	9 571	10 541	6 235	18 009
136	Ostalbkreis	279 572	191 159	123 643	37 615	22 114	25 105	13 972	43 682
13	Region Ostwürttemberg	404 912	277 100	180 380	53 466	31 685	35 646	20 207	61 691
1	Regierungsbezirk Stuttgart	3 491 787	2 461 546	1 463 928	532 916	369 258	352 997	232 946	503 815

Regierungsbezirk Karlsruhe

Region Mittlerer Oberrhein

211	Stadtkreise								
212	Baden-Baden	50 127	33 498	17 929	7 630	6 719	5 548	3 809	5 976
212	Karlsruhe	260 591	184 697	98 328	35 326	44 792	19 622	23 953	38 548
215	Landkreise								
216	Karlsruhe	364 798	261 523	170 528	47 838	34 398	33 842	22 017	50 861
216	Rastatt	194 603	138 085	93 735	24 757	15 064	18 959	9 120	25 056
21	Region Mittlerer Oberrhein	870 119	617 803	380 520	115 551	100 973	77 971	58 899	120 441

Region Unterer Neckar

221	Stadtkreise								
222	Heidelberg	127 768	93 018	35 481	16 054	38 578	11 958	18 781	27 127
222	Mannheim	295 191	211 211	130 358	37 055	37 187	25 391	18 785	40 584
225	Landkreise								
226	Neckar-Odenwald-Kreis	130 656	90 829	62 399	15 976	8 868	12 912	5 422	18 949
226	Rhein-Neckar-Kreis	465 342	333 858	197 893	66 406	56 950	45 575	35 137	66 596
22	Region Unterer Neckar	1 018 957	728 916	426 131	135 491	141 583	95 836	78 125	153 256

Region Nordschwarzwald

231	Stadtkreis								
235	Pforzheim	106 530	74 494	46 105	13 784	11 659	8 520	5 953	14 304
236	Landkreise								
237	Calw	133 321	91 417	59 614	17 601	10 811	12 930	6 862	19 425
237	Enzkreis	164 639	116 379	76 666	21 853	13 655	15 768	8 842	22 652
237	Freudenstadt	101 957	69 410	45 648	14 086	7 235	10 499	4 600	14 260
23	Region Nordschwarzwald	506 447	351 700	228 033	67 324	43 360	47 717	26 257	70 641
2	Regierungsbezirk Karlsruhe	2 395 523	1 698 419	1 034 684	318 366	285 916	221 524	163 281	344 338

Noch: 4. Bevölkerung am Ort der Hauptwohnung in den Stadt- und Landkreisen Baden-Württembergs am 25. Mai 1987
nach höchstem allgemeinem/berufsbildendem Schulabschluß sowie Schüler/Studenten

Schl.-Nr.	Kreis Region Regierungsbezirk Land	Bevölkerung am Ort der Hauptwohnung insgesamt	Darunter im Alter von 15 bis unter 65 Jahren						Schüler/ Studenten am Ort der Hauptwohnung insgesamt
			zu- sammen	und zwar mit					
				Volks-, Hauptschul- abschluß	Realschul- abschluß (Fachober- schulreife)	Hochschul-, Fachhoch- schulreife	Berufsfach-, Fachschul- abschluß	Hochschul-, Fachhoch- schul- abschluß	
1	2	3	4	5	6	7	8		

Regierungsbezirk Freiburg

Region Südlicher Oberrhein

311	Stadtkreis Freiburg im Breisgau	178 672	128 443	52 689	25 313	46 388	18 456	22 062	36 126
315	Landkreise Breisgau-Hochschwarzw.	203 111	141 927	82 258	30 408	23 702	23 921	14 825	31 061
316	Emmendingen	132 508	92 652	59 333	18 336	11 617	14 340	7 044	19 205
317	Ortenaukreis	354 655	246 807	166 632	45 585	26 036	37 045	15 314	50 382
31	Region Südlicher Oberrhein	868 946	609 829	360 912	119 642	107 743	93 762	59 245	136 774

Region Schwarzwald-Baar-Heuberg

325	Landkreise Rottweil	126 796	86 245	59 008	15 155	8 785	13 212	5 725	18 137
326	Schwarzwald-Baar-Kreis	192 620	134 318	87 125	26 224	15 628	17 099	9 782	26 656
327	Tuttlingen	112 885	77 840	52 786	14 468	7 722	10 857	4 833	16 221
32	Region Schwarzwald-Baar-Heub.	432 301	298 403	198 919	55 847	32 135	41 168	20 340	61 014

Region Hochrhein-Bodensee

335	Landkreise Konstanz	231 898	163 914	93 873	34 577	29 902	24 621	16 747	35 519
336	Lörrach	191 004	134 230	88 766	26 089	14 867	20 111	9 870	25 026
337	Waldshut	144 883	99 579	66 787	19 061	10 207	14 720	6 956	20 142
33	Region Hochrhein-Bodensee	567 785	397 723	249 426	79 727	54 976	59 452	33 573	80 687
3	Regierungsbezirk Freiburg	1 869 032	1 305 955	809 257	255 216	194 854	194 382	113 158	278 475

Regierungsbezirk Tübingen

Region Neckar-Alb

415	Landkreise Reutlingen	244 246	171 195	102 916	35 521	26 434	24 842	15 892	37 148
416	Tübingen	175 855	126 487	61 186	23 350	37 457	16 486	20 229	34 929
417	Zollernalbkreis	172 245	120 052	81 766	22 390	11 923	14 844	7 304	23 849
41	Region Neckar-Alb	592 346	417 734	245 868	81 261	75 814	56 172	43 425	95 926

Region Donau-Iller¹⁾

421	Stadtkreis Ulm	103 494	71 776	38 536	15 468	14 661	8 285	8 184	15 993
425	Landkreise Alb-Donau-Kreis	160 244	110 787	73 944	20 589	11 742	16 011	7 841	24 734
426	Biberach	153 900	105 134	69 524	19 787	11 466	15 590	7 332	23 830
42	Region Donau-Iller	417 638	287 697	182 004	55 844	37 869	39 886	23 357	64 557

Region Bodensee-Oberschwaben

435	Landkreise Bodenseekreis	172 776	119 039	69 351	26 121	19 046	20 544	13 119	25 429
436	Ravensburg	233 635	160 360	100 074	32 163	21 482	27 722	13 131	37 236
437	Sigmaringen	113 650	78 868	52 152	14 531	8 939	11 792	5 020	18 316
43	Region Bodensee-Oberschwaben	520 061	358 267	221 577	72 815	49 467	60 058	31 270	80 981
4	Regierungsbezirk Tübingen	1 530 045	1 063 698	649 449	209 920	163 150	156 116	98 052	241 464

Land Baden-Württemberg

Insgesamt	9 286 387	6 529 618	3 957 318	1 316 418	1 013 178	925 019	607 437	1 368 092
------------------	------------------	------------------	------------------	------------------	------------------	----------------	----------------	------------------

1) Soweit Land Baden-Württemberg.

**5. Wohnberechtigte Bevölkerung sowie Erwerbstätige in den Stadt- und Landkreisen Baden-Württembergs am 25. Mai 1987
nach überwiegendem Lebensunterhalt bzw. Stellung im Beruf**

Schl.-Nr.	Kreis Region Regierungsbezirk Land	Personen nach über- wiegendem Lebens- unterhalt insgesamt	Darunter durch		Erwerbstätige insgesamt	Davon				
			Erwerbs- tätigkeit	Rente, Pension, eigenes Vermögen, Vermietung, Verpachtung, Altenteil, sonstige Unterstützung		Selbständige, Mit helfende Familien- angehörige	Beamte, Richter, Soldaten usw.	Angestellte (ohne Aus- zubildende)	Facharbeiter, sonstige Arbeiter (ohne Aus- zubildende)	Auszu- bildende
		1	2	3	4	5	6	7	8	9

Regierungsbezirk Stuttgart

Region Mittlerer Neckar

111	Stadtkreis Stuttgart, L.-Hauptstadt	574 610	262 687	132 365	281 618	25 068	22 382	129 977	89 355	14 836
	Landkreise									
115	Böblingen	324 872	147 140	51 124	161 527	12 363	9 697	69 073	60 495	9 899
116	Esslingen	471 707	214 733	84 206	234 603	19 613	15 761	96 905	87 956	14 368
117	Göppingen	236 173	102 901	48 186	112 233	10 252	8 168	39 084	47 389	7 340
118	Ludwigsburg	453 549	206 741	78 524	225 156	19 017	17 652	94 222	80 432	13 833
119	Rems-Murr-Kreis	370 173	164 770	68 855	181 232	16 992	12 818	73 385	66 394	11 643
11	Region Mittlerer Neckar	2 431 084	1 098 972	463 260	1 196 369	103 305	86 478	502 646	432 021	71 919

Region Franken

121	Stadtkreis Heilbronn	114 267	47 916	25 378	51 562	4 444	4 000	18 736	21 009	3 373
	Landkreise									
125	Heilbronn	260 989	112 137	47 086	123 644	13 924	8 915	42 159	49 465	9 181
126	Hohenlohekreis	89 588	38 563	17 575	42 745	5 506	2 946	12 707	18 464	3 122
127	Schwäbisch Hall	160 663	68 437	32 515	75 474	10 466	6 433	23 468	29 321	5 786
128	Main-Tauber-Kreis	127 926	53 451	25 994	58 977	7 158	7 212	17 235	22 731	4 641
12	Region Franken	753 433	320 504	148 548	352 402	41 498	29 506	114 305	140 990	26 103

Region Ostwürttemberg

135	Landkreise Heidenheim	129 322	53 843	26 955	58 647	5 033	3 894	19 379	26 160	4 181
136	Ostalbkreis	289 813	119 670	57 122	131 521	12 576	11 316	42 889	54 764	9 976
13	Region Ostwürttemberg	419 135	173 513	84 077	190 168	17 609	15 210	62 268	80 924	14 157
1	Regierungsbezirk Stuttgart	3 603 652	1 592 989	695 885	1 738 939	162 412	131 194	679 219	653 935	112 179

Regierungsbezirk Karlsruhe

Region Mittlerer Oberrhein

211	Stadtkreise Baden-Baden	52 061	21 067	14 313	22 925	2 794	1 811	10 201	6 704	1 415
212	Karlsruhe	273 238	112 189	67 187	119 807	10 777	13 585	54 434	33 761	7 250
	Landkreise									
215	Karlsruhe	374 207	164 619	67 606	177 941	14 914	18 425	66 753	66 048	11 801
216	Rastatt	200 205	86 359	37 933	93 614	7 702	7 000	32 109	40 352	6 451
21	Region Mittlerer Oberrhein	899 711	384 234	187 039	414 287	36 187	40 821	163 497	146 865	26 917

Region Unterer Neckar

221	Stadtkreise Heidelberg	140 138	56 115	35 425	60 781	6 989	6 986	28 731	14 414	3 661
222	Mannheim	305 598	127 410	74 929	135 659	9 943	9 161	57 510	50 519	8 526
	Landkreise									
225	Neckar-Odenwald-Kreis	137 240	57 615	28 538	63 553	6 016	7 248	18 960	26 613	4 716
226	Rhein-Neckar-Kreis	478 504	204 856	93 111	222 187	21 475	19 575	92 143	74 890	14 104
22	Region Unterer Neckar	1 061 480	445 956	232 003	482 180	44 423	42 970	197 344	166 436	31 007

Region Nordschwarzwald

231	Stadtkreis Pforzheim	110 105	48 904	26 181	51 734	4 679	2 965	19 592	21 373	3 125
	Landkreise									
235	Calw	143 124	62 295	29 888	67 436	6 739	4 906	22 962	27 977	4 852
236	Enzkreis	168 477	78 420	30 203	84 529	8 173	5 462	30 779	34 638	5 477
237	Freudenstadt	107 522	45 830	22 573	50 517	5 763	3 750	15 884	20 838	4 282
23	Region Nordschwarzwald	529 228	235 449	108 845	254 216	25 354	17 083	89 217	104 826	17 736
2	Regierungsbezirk Karlsruhe	2 490 419	1 065 679	527 887	1 150 683	105 964	100 874	450 058	418 127	75 660

Noch: 5. **Wohnberechtigte Bevölkerung sowie Erwerbstätige in den Stadt- und Landkreisen Baden-Württembergs am 25. Mai 1987 nach überwiegendem Lebensunterhalt bzw. Stellung im Beruf**

Schl.-Nr.	Kreis Region Regierungsbezirk Land	Personen nach über- wiegendem Lebens- unterhalt insgesamt	Darunter durch		Erwerbstätige insgesamt	Davon				
			Erwerbs- tätigkeit	Rente, Pension, eigenes Vermögen, Vermietung, Verpachtung, Altenteil, sonstige Unterstützung		Selbständige, Mithelfende Familien- angehörige	Beamte, Richter, Soldaten usw.	Angestellte (ohne Aus- zubildende)	Facharbeiter, sonstige Arbeiter (ohne Aus- zubildende)	Auszu- bildende
		1	2	3	4	5	6	7	8	9

Regierungsbezirk Freiburg

Region Südlicher Oberrhein

311	Stadtkreis Freiburg im Breisgau	188 303	73 935	45 818	79 163	8 063	10 679	36 129	19 066	5 226
315	Landkreise Breisgau-Hochschwarzw.	215 385	92 708	39 106	101 560	14 195	11 144	37 607	30 918	7 696
316	Emmendingen	136 317	59 275	25 767	64 140	7 098	5 557	22 394	24 054	5 037
317	Ortenaukreis	367 048	159 111	71 077	173 121	17 883	14 857	54 596	72 425	13 360
31	Region Südlicher Oberrhein	907 053	385 029	181 768	417 984	47 239	42 237	150 726	146 463	31 319

Region Schwarzwald-Baar-Heuberg

325	Landkreise Rottweil	131 506	56 487	26 921	62 167	5 742	4 893	18 761	27 965	4 806
326	Schwarzwald-Baar-Kreis	200 650	88 567	40 618	95 654	9 229	6 456	32 633	40 537	6 799
327	Tuttlingen	116 642	52 413	22 695	56 734	5 225	4 414	16 751	26 518	3 826
32	Region Schwarzwald-Baar-Heub.	448 798	197 467	90 234	214 555	20 196	15 763	68 145	95 020	15 431

Region Hochrhein-Bodensee

335	Landkreise Konstanz	244 352	103 042	52 338	112 312	12 688	10 152	43 961	37 973	7 538
336	Lörrach	197 045	84 489	39 351	92 435	8 454	7 081	32 738	37 604	6 558
337	Waldshut	151 713	63 794	29 096	70 169	7 878	4 881	23 093	29 110	5 207
33	Region Hochrhein-Bodensee	593 110	251 325	120 785	274 916	29 020	22 114	99 792	104 687	19 303
3	Regierungsbezirk Freiburg	1 948 961	833 821	392 787	907 455	96 455	80 114	318 663	346 170	66 053

Regierungsbezirk Tübingen

Region Neckar-Alb

415	Landkreise Reutlingen	252 249	111 191	50 405	120 695	11 040	9 621	42 848	49 295	7 891
416	Tübingen	184 968	77 253	33 622	84 088	7 067	10 106	33 333	28 274	5 308
417	Zollernalbkreis	177 382	83 801	36 046	89 900	7 895	6 525	26 032	43 887	5 561
41	Region Neckar-Alb	614 599	272 245	120 073	294 683	26 002	26 252	102 213	121 456	18 760

Region Donau-Iller¹⁾

421	Stadtkreis Ulm	107 408	43 117	23 907	47 149	3 708	5 169	18 755	16 516	3 001
425	Landkreise Alb-Donau-Kreis	165 607	70 654	28 517	78 229	9 010	6 500	24 758	31 816	6 145
426	Biberach	160 274	67 020	28 737	74 297	9 945	6 696	22 161	29 262	6 233
42	Region Donau-Iller	433 289	180 791	81 161	199 675	22 663	18 365	65 674	77 594	15 379

Region Bodensee-Oberschwaben

435	Landkreise Bodenseekreis	182 639	75 365	36 470	83 628	11 119	6 232	32 937	27 259	6 081
436	Ravensburg	241 882	99 172	47 080	110 781	15 652	9 606	37 344	39 194	8 985
437	Sigmaringen	119 027	51 767	21 223	56 874	6 477	7 636	15 565	22 922	4 274
43	Region Bodensee-Oberschwaben	543 548	226 304	104 773	251 283	33 248	23 474	85 846	89 375	19 340
4	Regierungsbezirk Tübingen	1 591 436	679 340	306 007	745 641	81 913	68 091	253 733	288 425	53 479

Land Baden-Württemberg

Insgesamt	9 634 468	4 171 829	1 922 566	4 542 718	446 744	380 273	1 701 673	1 706 657	307 371
------------------	------------------	------------------	------------------	------------------	----------------	----------------	------------------	------------------	----------------

1) Soweit Land Baden-Württemberg.

6. Privathaushalte in den Stadt- und Landkreisen Baden-Württembergs am 25. Mai 1987 nach Haushaltsgröße und Einzugsjahr

Schl.-Nr.	Kreis Region Regierungsbezirk Land	Privathaushalte				Privathaushalte nach Einzugsjahr ¹⁾				
		ins- gesamt	davon							
			Einpersonen- haushalte		Mehrpersonen- haushalte		vor 1970	1970 bis 1979	1980 bis 1984	1985 und später
			zu- sammen	darunter weiblich	zu- sammen	Personen je Haushalt				
			1	2	3	4				

Regierungsbezirk Stuttgart

Region Mittlerer Neckar

111	Stadtkreis Stuttgart, L.-Hauptstadt	283 561	133 602	75 245	149 959	2,8	76 887	70 778	58 332	64 558
115	Landkreise Böblingen	128 859	37 838	21 601	91 021	3,1	34 849	34 666	27 006	26 663
116	Esslingen	194 435	61 630	36 065	132 805	3,0	57 948	50 798	39 426	37 538
117	Göppingen	93 534	26 605	17 171	66 929	3,1	33 383	23 496	18 109	16 176
118	Ludwigsburg	184 357	55 375	33 293	128 982	3,0	51 950	50 976	40 038	36 348
119	Rems-Murr-Kreis	148 264	43 630	26 894	104 634	3,1	45 179	39 948	31 190	27 919
11	Region Mittlerer Neckar	1 033 010	358 680	210 269	674 330	3,0	300 196	270 662	214 101	209 202

Region Franken

121	Stadtkreis Heilbronn	50 010	17 848	11 362	32 162	3,0	13 873	12 543	11 056	10 918
125	Landkreise Heilbronn	97 759	24 745	15 947	73 014	3,2	32 493	25 559	19 982	17 523
126	Hohenlohekreis	31 743	7 738	5 213	24 005	3,3	11 940	7 525	6 410	5 129
127	Schwäbisch Hall	57 949	15 080	10 063	42 869	3,3	20 951	14 272	11 315	9 882
128	Main-Tauber-Kreis	45 752	11 703	8 195	34 049	3,3	18 343	10 897	8 715	7 052
12	Region Franken	283 213	77 114	50 780	206 099	3,2	97 600	70 796	57 478	50 504

Region Ostwürttemberg

135	Landkreise Heidenheim	49 972	13 606	9 149	36 366	3,1	19 245	12 157	9 485	7 917
136	Ostalbkreis	106 223	28 470	18 575	77 753	3,3	38 692	26 400	20 944	18 216
13	Region Ostwürttemberg	156 195	42 076	27 724	114 119	3,2	57 937	38 557	30 429	26 133
1	Regierungsbezirk Stuttgart	1 472 418	477 870	288 773	994 548	3,1	455 733	380 015	302 008	285 839

Regierungsbezirk Karlsruhe

Region Mittlerer Oberrhein

211	Stadtkreise Baden-Baden	24 150	10 164	7 180	13 986	2,8	7 381	5 838	5 012	5 369
212	Karlsruhe	132 957	59 166	33 345	73 791	2,8	35 907	30 253	28 357	31 658
215	Landkreise Karlsruhe	144 931	36 791	23 855	108 140	3,1	51 044	36 527	29 216	24 818
216	Rastatt	77 617	19 987	13 089	57 630	3,1	27 584	19 169	15 638	13 444
21	Region Mittlerer Oberrhein	379 655	126 108	77 469	253 547	3,0	121 916	91 787	78 223	75 289

Region Unterer Neckar

221	Stadtkreise Heidelberg	70 836	38 011	22 488	32 825	2,8	15 892	12 813	12 812	17 950
222	Mannheim	148 451	66 933	37 501	81 518	2,8	41 113	35 608	31 807	36 008
225	Landkreise Neckar-Odenwald-Kreis	48 036	11 457	7 874	36 579	3,3	19 703	11 497	8 674	7 100
226	Rhein-Neckar-Kreis	192 698	54 065	34 706	138 633	3,0	61 115	51 418	39 926	37 320
22	Region Unterer Neckar	460 021	170 466	102 569	289 555	3,0	137 823	111 336	93 219	98 378

Region Nordschwarzwald

231	Stadtkreis Pforzheim	50 547	19 831	12 884	30 716	2,9	13 462	12 988	11 332	11 520
235	Landkreise Calw	54 344	17 390	11 230	36 954	3,2	16 140	12 728	11 381	11 520
236	Enzkreis	65 075	16 531	10 841	48 544	3,1	22 531	16 971	13 254	10 894
237	Freudenstadt	39 893	11 783	8 151	28 110	3,2	14 365	8 991	8 112	7 185
23	Region Nordschwarzwald	209 859	65 535	43 106	144 324	3,1	66 498	51 678	44 079	41 119
2	Regierungsbezirk Karlsruhe	1 049 535	362 109	223 144	687 426	3,0	326 237	254 801	215 521	214 786

1) Ohne Untermieterhaushalte.

Noch: 6. Privathaushalte in den Stadt- und Landkreisen Baden-Württembergs am 25. Mai 1987 nach Haushaltsgröße und Einzugsjahr

Schl.-Nr.	Kreis Region Regierungsbezirk Land	Privathaushalte				Privathaushalte nach Einzugsjahr ¹⁾				
		ins- gesamt	davon				vor 1970	1970 bis 1979	1980 bis 1984	1985 und später
			Einpersonen- haushalte		Mehrpersonen- haushalte					
			zu- sammen	darunter weiblich	zu- sammen	Personen je Haushalt				
1	2	3	4	5	6	7	8	9		

Regierungsbezirk Freiburg

Region Südlicher Oberrhein

311	Stadtkreis Freiburg im Breisgau	96 573	51 860	30 694	44 713	2,9	19 914	18 886	18 470	25 410
315	Landkreise Breisgau-Hochschwarzw.	79 689	22 230	14 303	57 459	3,2	21 726	20 804	17 403	16 868
316	Emmendingen	50 513	13 054	8 647	37 459	3,2	16 487	12 933	10 728	9 031
317	Ortenaukreis	134 899	35 360	23 884	99 539	3,3	49 774	33 007	25 882	23 225
31	Region Südlicher Oberrhein	361 674	122 504	77 528	239 170	3,2	107 901	85 630	72 483	74 534

Region Schwarzwald-Baar-Heuberg

325	Landkreise Rottweil	48 701	12 944	8 914	35 757	3,2	19 648	11 433	9 140	7 397
326	Schwarzwald-Baar-Kreis	79 187	23 780	15 475	55 407	3,1	25 417	19 696	16 839	14 900
327	Tuttlingen	43 742	11 788	7 893	31 954	3,2	16 201	10 487	8 469	7 622
32	Region Schwarzwald-Baar-Heub.	171 630	48 512	32 282	123 118	3,2	61 266	41 616	34 448	29 919

Region Hochrhein-Bodensee

335	Landkreise Konstanz	102 550	37 167	22 266	65 383	3,0	28 767	25 886	20 983	23 626
336	Lörrach	78 409	23 481	14 870	54 928	3,1	23 787	19 898	16 250	16 196
337	Waldshut	56 211	15 674	10 155	40 537	3,2	17 728	13 787	12 082	11 491
33	Region Hochrhein-Bodensee	237 170	76 322	47 291	160 848	3,1	70 282	59 571	49 315	51 313
3	Regierungsbezirk Freiburg	770 474	247 338	157 101	523 136	3,1	239 449	186 817	156 246	155 766

Regierungsbezirk Tübingen

Region Neckar-Alb

415	Landkreise Reutlingen	98 520	29 306	19 141	69 214	3,1	32 971	23 167	19 438	19 340
416	Tübingen	81 613	35 743	20 001	45 870	3,2	20 539	16 345	15 452	20 377
417	Zollernalbkreis	67 396	17 356	12 143	50 040	3,2	27 150	16 026	12 241	10 283
41	Region Neckar-Alb	247 529	82 405	51 285	165 124	3,1	80 660	55 538	47 131	50 000

Region Donau-Iller²⁾

421	Stadtkreis Ulm	47 069	18 492	10 992	28 577	3,0	12 891	11 321	9 954	11 506
425	Landkreise Alb-Donau-Kreis	57 132	12 506	8 143	44 626	3,4	21 465	14 654	10 782	9 103
426	Biberach	56 066	14 037	9 386	42 029	3,4	20 413	13 746	11 157	9 428
42	Region Donau-Iller	160 267	45 035	28 521	115 232	3,3	54 769	39 721	31 893	30 037

Region Bodensee-Oberschwaben

435	Landkreise Bodenseekreis	69 674	20 964	12 913	48 710	3,2	19 719	18 187	15 000	14 791
436	Ravensburg	89 201	26 457	17 030	62 744	3,3	27 200	22 025	18 131	18 869
437	Sigmaringen	41 077	10 495	6 676	30 582	3,4	15 005	9 161	8 001	7 999
43	Region Bodensee-Oberschwaben	199 952	57 916	36 619	142 036	3,3	61 924	49 373	41 132	41 659
4	Regierungsbezirk Tübingen	607 748	185 356	116 425	422 392	3,2	197 353	144 632	120 158	121 696

Land Baden-Württemberg

Insgesamt	3 900 175	1 272 673	785 443	2 627 502	3,1	1 218 772	966 265	793 931	778 087
------------------	------------------	------------------	----------------	------------------	------------	------------------	----------------	----------------	----------------

1) Ohne Untermieterhaushalte. – 2) Soweit Land Baden-Württemberg.

Teil II

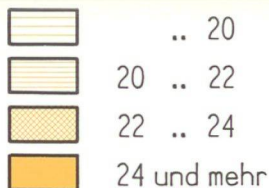
Gemeinde - und Gemeindeteilergebnisse

Bevölkerung unter 18 Jahren am Ort der Hauptwohnung in den Gemeinden Baden-Württembergs am 25. Mai 1987

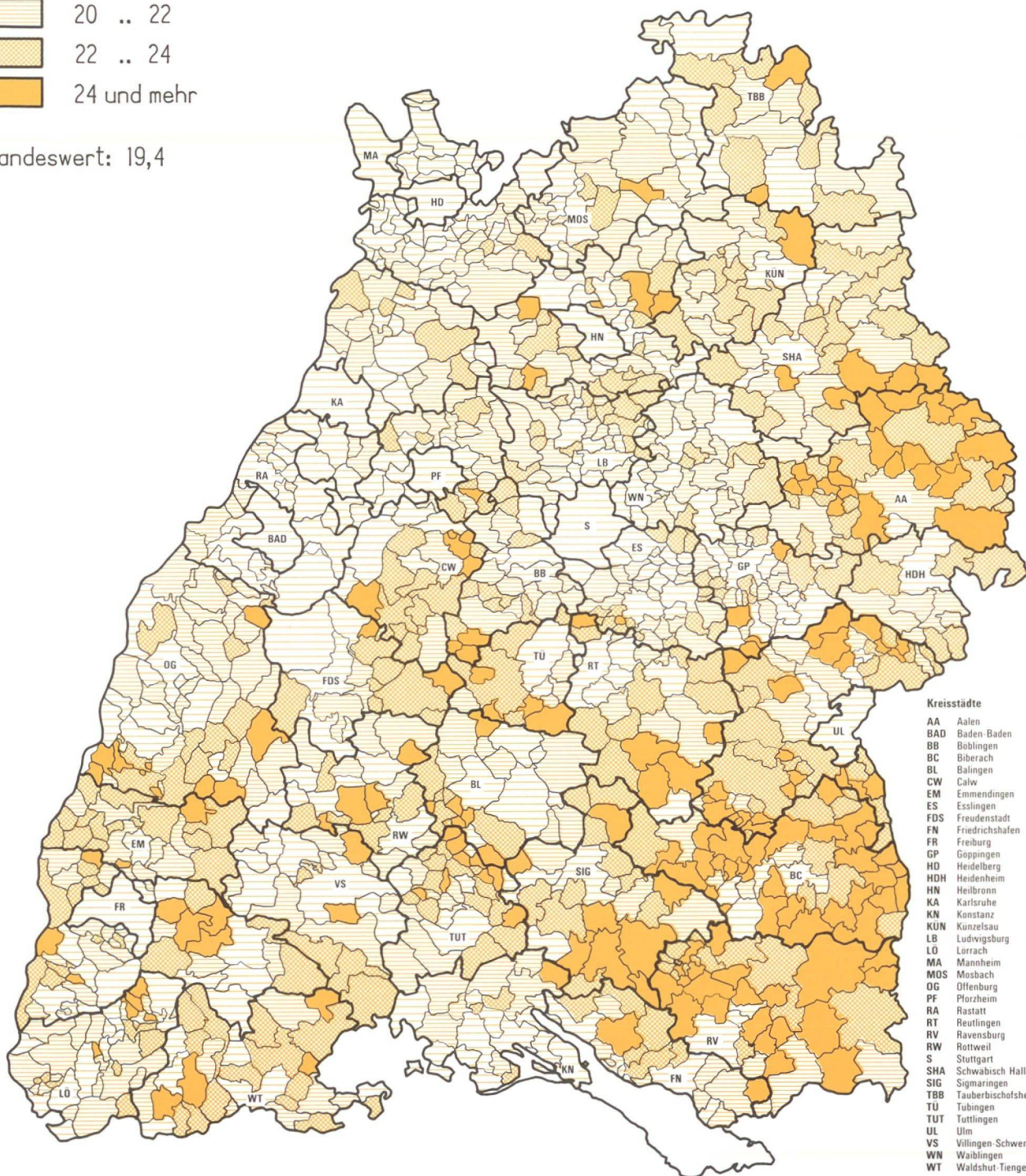
- Ergebnisse der Volks- und Berufszählung -

Anteil an der Bevölkerung insgesamt in Prozent

von .. bis unter



Landeswert: 19,4



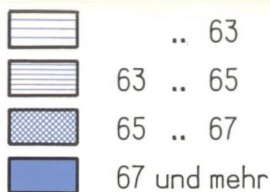
- Kreisstädte**
- AA Aalen
 - BAD Baden-Baden
 - BB Biberach
 - BL Balingen
 - CW Calw
 - EM Emmendingen
 - ES Esslingen
 - FDS Friedrichshafen
 - FR Freiburg
 - GP Göppingen
 - HD Heidenheim
 - HDH Heilbronn
 - KA Karlsruhe
 - KN Konstanz
 - KUN Künzelsau
 - LB Ludwigsburg
 - LÖ Lorch
 - MA Mannheim
 - MOS Mosbach
 - OG Offenburg
 - PF Pforzheim
 - RA Rastatt
 - RT Reutlingen
 - RV Ravensburg
 - RW Rottweil
 - S Stuttgart
 - SHA Schwabisch Hall
 - SIG Sigmaringen
 - TBB Tauberbischofsheim
 - TU Tübingen
 - TUT Tuttlingen
 - UL Ulm
 - VS Villingen-Schwenningen
 - WN Waiblingen
 - WT Wadshut-Tiengen

Bevölkerung von 18 bis unter 65 Jahren am Ort der Hauptwohnung in den Gemeinden Baden-Württembergs am 25. Mai 1987

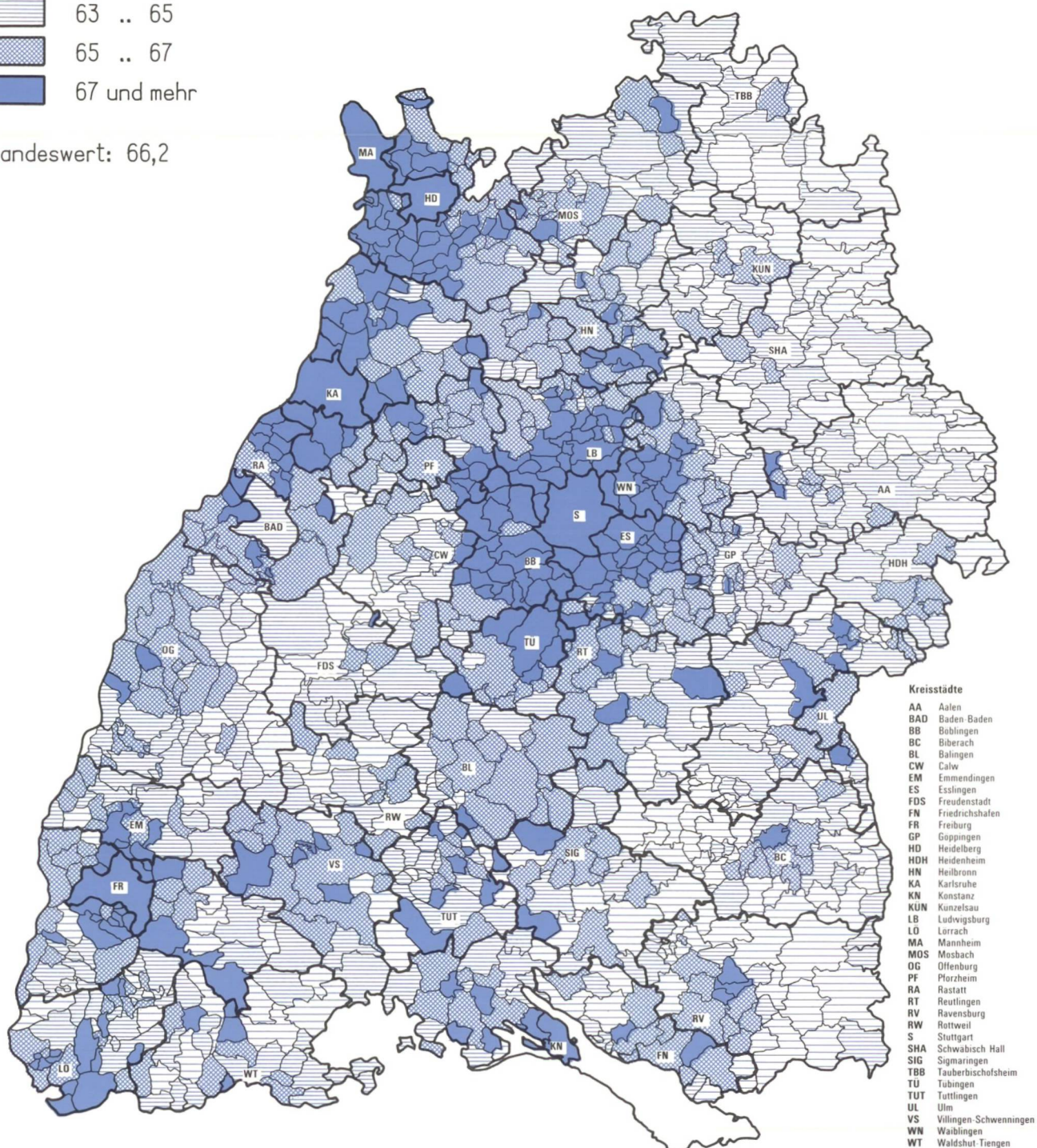
- Ergebnisse der Volks- und Berufszählung -

Anteil an der Bevölkerung insgesamt in Prozent

von .. bis unter



Landeswert: 66,2



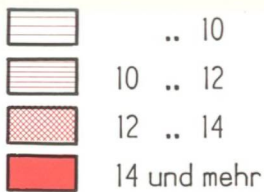
Kreisstädte	
AA	Aalen
BAD	Baden-Baden
BB	Böblingen
BC	Biberach
BL	Balingen
CW	Calw
EM	Emmendingen
ES	Esslingen
FDS	Freudenstadt
FN	Friedrichshafen
FR	Freiburg
GP	Göppingen
HD	Heidelberg
HDH	Heidenheim
HN	Heilbronn
KA	Karlsruhe
KN	Konstanz
KUN	Künzelsau
LB	Ludwigsburg
LO	Lorch
MA	Mannheim
MOS	Mosbach
OG	Offenburg
PF	Pforzheim
RA	Rastatt
RT	Reutlingen
RV	Ravensburg
RW	Rottweil
S	Stuttgart
SIG	Sigmaringen
TBB	Tauberbischofsheim
TU	Tübingen
TUT	Tuttlingen
UL	Ulm
VS	Villingen-Schwenningen
WN	Waiblingen
WT	Waldshut-Tiengen

Bevölkerung über 65 Jahre am Ort der Hauptwohnung in den Gemeinden Baden-Württembergs am 25. Mai 1987

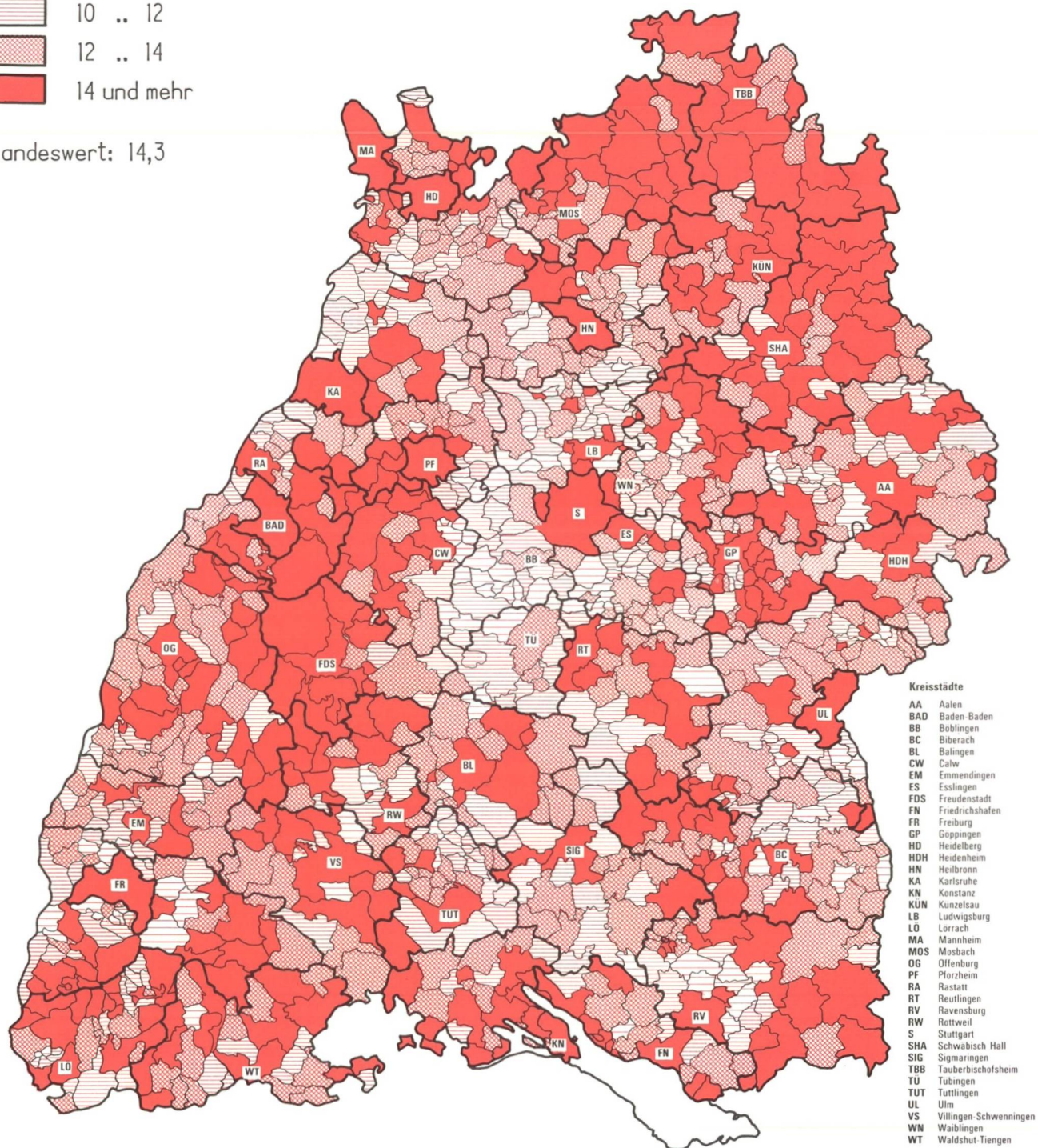
- Ergebnisse der Volks- und Berufszählung -

Anteil an der Bevölkerung insgesamt in Prozent

von .. bis unter



Landeswert: 14,3

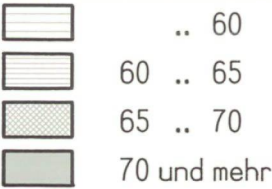


Bevölkerung mit Hauptschulabschluß *) am Ort der Hauptwohnung
in den Gemeinden Baden-Württembergs am 25. Mai 1987

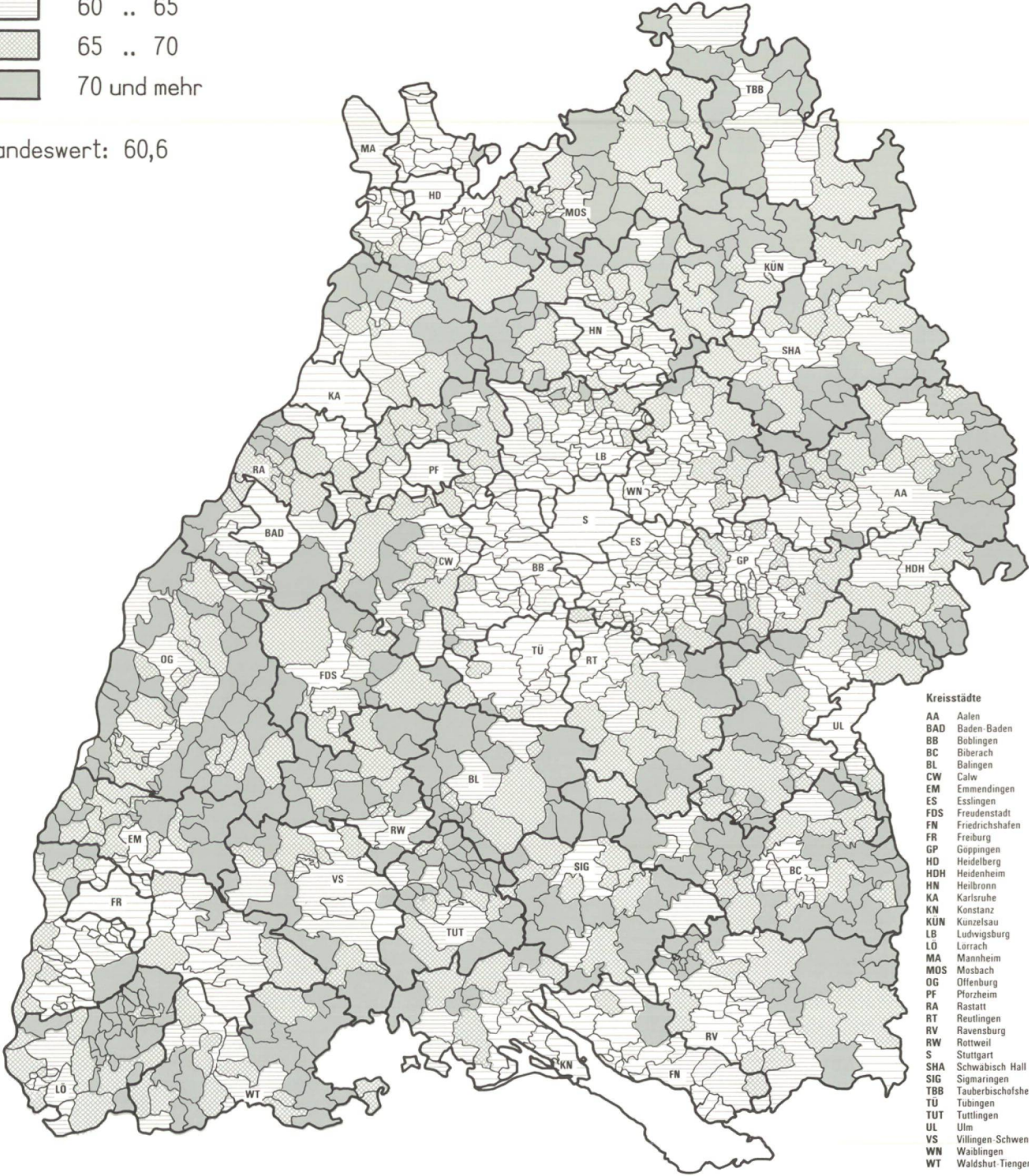
- Ergebnisse der Volks- und Berufszählung -

Anteil an den 15- bis unter 65jährigen insgesamt in Prozent

von .. bis unter



Landeswert: 60,6

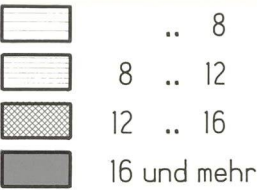


- Kreisstädte
- AA Aalen
 - BAD Baden-Baden
 - BB Biberach
 - BC Biberach
 - BL Balingen
 - CW Calw
 - EM Emmendingen
 - ES Esslingen
 - FDS Friedrichshafen
 - FN Friedrichshafen
 - FR Freiburg
 - GP Gppingen
 - HD Heidelberg
 - HDH Heidenheim
 - HN Heilbronn
 - KA Karlsruhe
 - KN Konstanz
 - KUN Künzelsau
 - LB Ludwigsburg
 - LO Lorrach
 - MA Mannheim
 - MOS Mosbach
 - OG Offenburg
 - PF Pforzheim
 - RA Rastatt
 - RV Reutlingen
 - RW Ravensburg
 - S Stuttgart
 - SHA Schwäbisch Hall
 - SIG Sigmaringen
 - TBB Tauberbischofsheim
 - TU Tübingen
 - TUT Tübingen
 - UL Ulm
 - VS Vödingen-Schwenningen
 - WN Waiblingen
 - WT Waldshut-Tiengen

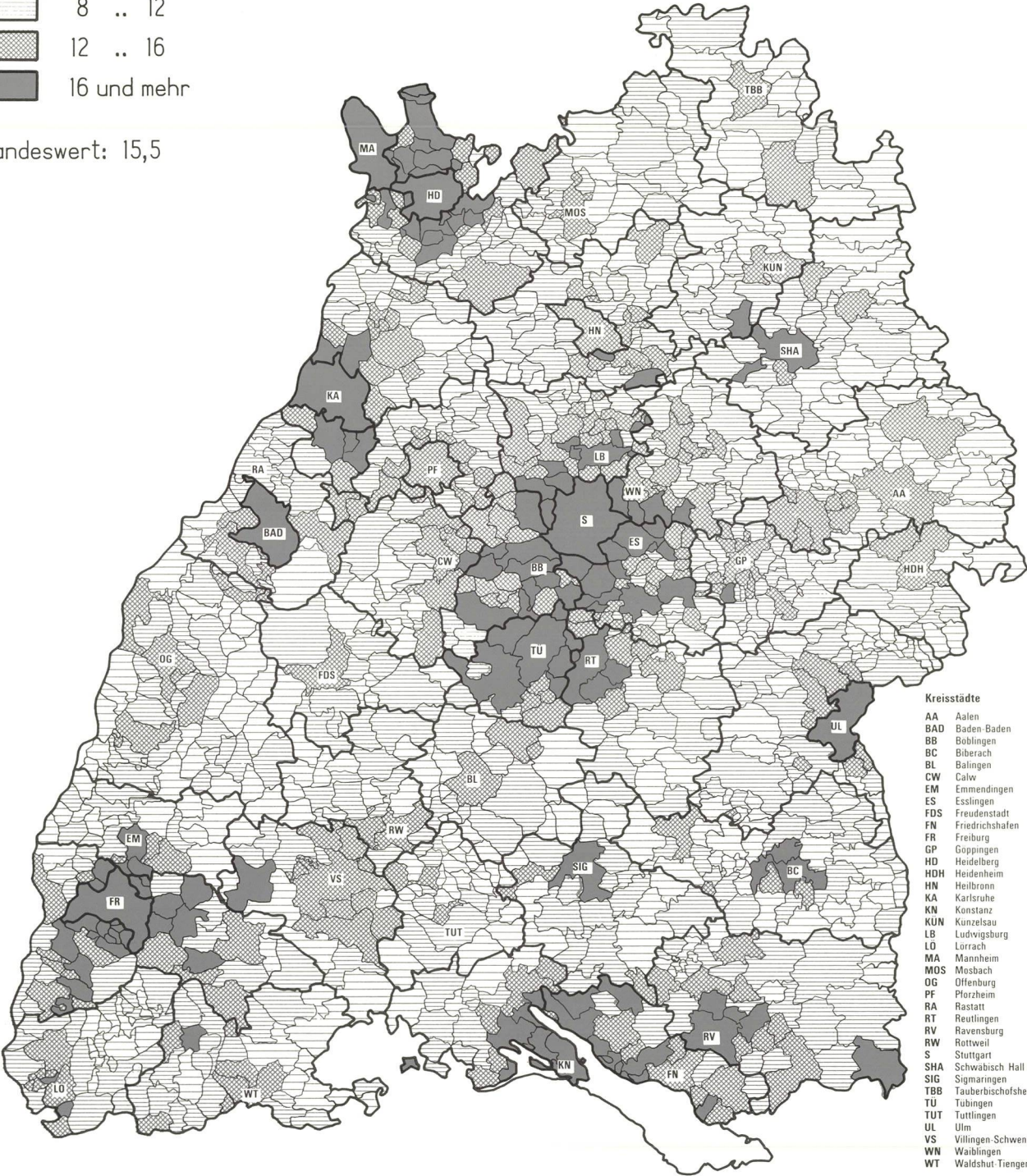
*) höchster allgemeiner Schulabschluß der Bevölkerung im Alter von 15 bis unter 65 Jahren

Bevölkerung mit Hochschul-/ Fachhochschulreife *) am Ort der Haupt-
wohnung in den Gemeinden Baden-Württembergs am 25. Mai 1987
- Ergebnisse der Volks- und Berufszählung -

Anteil an den 15-bis unter 65jährigen insgesamt in Prozent
von .. bis unter



Landeswert: 15,5



- Kreisstädte
- AA Aalen
 - BAD Baden-Baden
 - BB Biberach
 - BC Biberach
 - BL Balingen
 - CW Calw
 - EM Emmendingen
 - ES Esslingen
 - FDS Freudenstadt
 - FN Friedrichshafen
 - FR Freiburg
 - GP Goppingen
 - HD Heidenberg
 - HDH Heidenheim
 - HN Heilbronn
 - KA Karlsruhe
 - KN Konstanz
 - KUN Kunzelsau
 - LB Ludwigsburg
 - LO Lorrach
 - MA Mannheim
 - MOS Mosbach
 - OG Offenburg
 - PF Pforzheim
 - RA Rastatt
 - RT Reutlingen
 - RV Ravensburg
 - RW Rottweil
 - S Stuttgart
 - SHA Schwäbisch Hall
 - SIG Sigmaringen
 - TBB Tauberbischofsheim
 - TU Tübingen
 - TUT Tuttlingen
 - UL Ulm
 - VS Villingen-Schwenningen
 - WN Waiblingen
 - WT Waldshut-Tiengen

*) höchster allgemeiner Schulabschluß der Bevölkerung im Alter von 15 bis unter 65 Jahren
Statistisches Landesamt Baden-Württemberg
Landesinformationssystem

Tabellen

1. Bevölkerung am Ort der Hauptwohnung in den Gemeindeteilen Baden-Württembergs am 25. Mai 1987 nach Anzahl der Wohnsitze und Familienstand

Schl.-Nr.	Gemeinde Gemeindeteil	Bevölkerung am Ort der Hauptwohnung		Und zwar									
				Personen mit nur einer Wohnung im Bundesgebiet		Personen mit mindestens einer weiteren Wohnung im Bundesgebiet		Personen nach Familienstand					
								ledig		verheiratet		verwitwet	
		ins- gesamt	darunter weiblich	zu- sammen	darunter weiblich	zu- sammen	darunter weiblich	zu- sammen	darunter weiblich	zu- sammen	darunter weiblich	zu- sammen	darunter weiblich
		1	2	3	4	5	6	7	8	9	10	11	12

Regierungsbezirk Karlsruhe

Region Mittlerer Oberrhein

Stadtkreise													
211 000	Baden-Baden, Stadt	50 127	27 966	47 613	26 649	2 514	1 317	18 608	9 661	23 115	11 548	5 862	5 131
001	Oos	6 083	3 366	5 903	3 273	180	93	2 164	1 078	2 868	1 446	722	634
002	Balg	1 183	599	1 136	580	47	19	410	180	636	313	98	84
003	Weststadt	7 332	4 097	6 928	3 890	404	207	2 657	1 360	3 385	1 700	850	741
004	Innenstadt	12 481	7 389	11 483	6 824	998	565	4 610	2 527	4 932	2 462	2 020	1 790
005	Lichtental	7 294	4 202	6 975	4 038	319	164	2 646	1 448	3 337	1 673	978	873
006	Ebersteinburg	1 169	694	1 106	655	63	39	454	300	555	274	106	89
007	Steinbach	3 205	1 740	3 047	1 668	158	72	1 273	660	1 523	753	318	268
008	Neuweier	2 110	1 090	2 014	1 037	96	53	891	433	1 028	508	146	126
009	Varnhalt	1 870	975	1 772	931	98	44	709	357	987	491	118	97
010	Haueneberstein	3 554	1 862	3 477	1 836	77	26	1 368	676	1 835	919	235	196
011	Sandweiler	3 846	1 952	3 772	1 917	74	35	1 426	642	2 029	1 009	271	233
212 000	Karlsruhe, Stadt	260 591	137 092	245 305	130 677	15 286	6 415	101 878	47 740	119 085	58 971	25 133	21 638
001	Ost	6 047	2 915	5 536	2 748	511	167	2 900	1 191	2 217	1 074	445	379
002	West	8 390	4 382	7 443	4 008	947	374	4 025	1 867	2 938	1 424	834	737
003	Südstadt	14 319	7 235	13 375	6 890	944	345	6 534	2 907	5 448	2 639	1 313	1 121
004	Südweststadt	18 515	10 151	17 122	9 548	1 393	603	7 760	3 941	7 543	3 737	1 920	1 682
005	Weststadt	21 600	11 401	19 932	10 682	1 668	719	9 035	4 331	8 986	4 413	2 093	1 806
006	Nordweststadt	11 252	6 074	10 588	5 743	664	331	4 140	2 064	5 509	2 750	1 109	957
007	Oststadt	17 003	8 669	15 495	8 157	1 508	512	7 453	3 187	6 702	3 304	1 844	1 581
008	Mühlburg	15 747	8 816	15 000	8 480	747	336	5 745	2 898	6 788	3 370	1 975	1 716
009	Daxlanden	12 546	6 554	12 191	6 396	355	158	4 427	2 038	6 380	3 174	1 207	1 015
010	Knielingen	8 482	4 301	8 113	4 160	369	141	3 144	1 402	4 241	2 097	694	592
011	Grünwinkel	10 473	5 366	10 095	5 208	378	158	3 892	1 787	5 108	2 492	945	792
012	Oberreut	6 061	3 160	5 963	3 118	98	42	2 374	1 071	2 860	1 429	512	438
013	Beiertheim-Bulach	6 102	3 256	5 760	3 113	342	143	2 299	1 118	2 817	1 408	618	528
014	Weierfeld-Dammerstock	6 437	3 607	6 058	3 431	379	176	2 165	1 095	3 011	1 498	950	821
015	Rüppurr	10 465	5 811	9 659	5 385	806	426	3 790	2 020	5 192	2 602	1 067	933
016	Waldstadt	12 387	6 459	11 606	6 108	781	351	4 425	2 010	6 373	3 187	982	847
017	Rintheim	5 929	3 198	5 671	3 104	258	94	2 097	939	2 783	1 397	710	625
018	Hagsfeld	4 020	2 049	3 803	1 963	217	86	1 523	686	2 010	997	320	278
019	Durlach	29 560	15 660	28 070	15 030	1 434	630	10 827	5 068	13 972	6 929	3 108	2 672
020	Grötzingen	8 381	4 328	8 031	4 179	350	149	3 119	1 448	4 339	2 153	606	531
021	Stupferich	2 675	1 352	2 587	1 310	88	42	1 045	491	1 426	706	153	130
022	Hohenwettersbach	1 621	806	1 544	773	77	33	609	265	855	426	106	90
023	Wolfartsweiler	3 264	1 695	3 129	1 638	135	57	1 280	615	1 622	800	211	192
024	Grünwettersbach	3 680	1 857	3 507	1 781	173	76	1 347	606	1 980	990	275	219
025	Palmbach	1 301	652	1 247	631	54	21	478	216	704	352	82	62
026	Neureut	14 390	7 338	13 780	7 093	610	245	5 445	2 479	7 281	3 623	1 054	894
Landkreise													
215	Karlsruhe												
215 100	Bad Schönborn	8 710	4 448	8 485	4 338	225	110	3 208	1 452	4 398	2 173	814	698
001	Mingolsheim	4 750	2 374	4 641	2 321	109	53	1 772	769	2 341	1 148	449	384
002	Langenbrücken	3 960	2 074	3 844	2 017	116	57	1 436	683	2 057	1 025	365	314
215 007	Bretten, Stadt	23 711	12 248	23 177	11 989	534	259	9 043	4 256	12 157	6 022	1 899	1 623
001	Süd	6 714	3 452	6 528	3 345	186	107	2 627	1 245	3 344	1 631	538	459
002	Rinklingen	1 674	874	1 642	856	32	18	668	327	859	432	108	93
003	Bauerbach	1 027	493	1 017	487	10	6	376	145	559	280	75	62
004	Neibshheim	1 621	809	1 590	792	31	17	632	266	797	404	158	122
005	Dürrenbüchig	461	238	445	232	16	6	176	87	249	123	27	22
006	Ruit	1 389	712	1 363	698	26	14	528	252	740	367	89	81
007	Sprantal	348	176	339	174	9	2	136	65	185	92	24	18
008	Büchig	1 276	652	1 265	647	11	5	501	246	694	344	66	54
009	Diedelsheim	3 069	1 598	2 997	1 573	72	25	1 150	572	1 651	813	200	173
010	Gölshausen	1 461	739	1 438	732	23	7	559	249	753	377	103	91
011	Nord	4 671	2 505	4 553	2 453	118	52	1 690	802	2 326	1 159	511	448
215 009	Bruchsal, Stadt	36 500	18 821	35 573	18 366	927	455	13 903	6 389	17 986	8 884	3 271	2 818
001	Stadt 1	8 760	4 591	8 439	4 436	321	155	3 370	1 601	3 941	1 915	993	845

Noch: 1. Bevölkerung am Ort der Hauptwohnung in den Gemeindeteilen Baden-Württembergs am 25. Mai 1987 nach Anzahl der Wohnsitze und Familienstand

Schl.-Nr.	Gemeinde Gemeindeteil	Bevölkerung am Ort der Hauptwohnung		Und zwar									
				Personen mit nur einer Wohnung im Bundesgebiet		Personen mit mindestens einer weiteren Wohnung im Bundesgebiet		Personen nach Familienstand					
								ledig		verheiratet		verwitwet	
		ins- gesamt	darunter weiblich	zu- sammen	darunter weiblich	zu- sammen	darunter weiblich	zu- sammen	darunter weiblich	zu- sammen	darunter weiblich	zu- sammen	darunter weiblich
		1	2	3	4	5	6	7	8	9	10	11	12
noch: Bruchsal, Stadt													
002	Stadt 2	5 536	2 932	5 389	2 838	147	94	2 018	944	2 710	1 340	571	507
003	Stadt 3	5 116	2 565	5 018	2 515	98	50	2 007	888	2 595	1 283	322	278
004	Stadt 4	2 703	1 415	2 632	1 382	71	33	1 017	478	1 326	656	231	201
005	Obergrombach	2 161	1 107	2 128	1 095	33	12	875	406	1 074	533	168	149
006	Untergrombach	4 913	2 506	4 796	2 459	117	47	1 845	831	2 532	1 260	421	361
007	Büchenau	1 915	948	1 882	931	33	17	784	330	951	477	136	116
008	Heidelsheim	3 659	1 885	3 592	1 856	67	29	1 324	621	1 959	970	287	244
009	Helmsheim	1 737	872	1 697	854	40	18	663	290	898	450	142	117
215 111	Dettenheim	5 818	2 949	5 761	2 927	57	22	2 139	952	3 100	1 540	447	384
001	Liedolsheim	3 484	1 755	3 453	1 740	31	15	1 270	549	1 870	933	266	229
002	Rußheim	2 334	1 194	2 308	1 187	26	7	869	403	1 230	607	181	155
215 102	Eggenstein-Leopoldshf.	12 630	6 419	12 183	6 221	447	198	4 700	2 195	6 749	3 364	718	609
001	Eggenstein	6 843	3 484	6 609	3 375	234	109	2 557	1 177	3 607	1 797	451	383
002	Leopoldshafen	5 787	2 935	5 574	2 846	213	89	2 143	1 018	3 142	1 567	267	226
215 017	Ettlingen, Stadt	37 168	19 257	35 895	18 699	1 273	558	13 950	6 546	18 945	9 409	2 885	2 484
001	West	5 041	2 546	4 910	2 491	131	55	1 764	766	2 607	1 270	418	362
002	Kernstadt-Mitte 1	8 641	4 537	8 246	4 350	395	187	3 272	1 591	4 297	2 134	689	574
003	Kernstadt-Mitte 2	8 393	4 460	8 074	4 326	319	134	3 071	1 437	4 064	2 024	894	785
004	Spessart	2 101	1 049	2 039	1 022	62	27	806	354	1 129	564	120	106
005	Schöllbronn	2 644	1 388	2 579	1 361	65	27	994	489	1 417	711	184	162
006	Schluttenbach	701	362	679	351	22	11	245	117	394	195	43	39
007	Oberweiler	1 341	687	1 287	662	54	25	500	243	722	357	84	70
008	Ettlingenweiler	2 852	1 458	2 809	1 443	43	15	1 141	538	1 459	729	177	150
009	Bruchhausen	5 454	2 770	5 272	2 693	182	77	2 157	1 011	2 856	1 425	276	236
215 021	Forst	6 193	3 148	6 046	3 085	147	63	2 403	1 110	3 181	1 585	412	346
001	Forst	6 193	3 148	6 046	3 085	147	63	2 403	1 110	3 181	1 585	412	346
215 025	Gondelsheim	2 423	1 229	2 359	1 197	64	32	905	408	1 267	630	187	156
001	Gondelsheim	2 423	1 229	2 359	1 197	64	32	905	408	1 267	630	187	156
215 099	Graben-Neudorf	9 396	4 735	9 236	4 671	160	64	3 647	1 648	4 861	2 404	670	581
001	Graben	4 521	2 297	4 438	2 265	83	32	1 656	747	2 398	1 181	347	309
002	Neudorf	4 875	2 438	4 798	2 406	77	32	1 991	901	2 463	1 223	323	272
215 029	Hambrücken	4 062	2 052	3 998	2 025	64	27	1 597	739	2 147	1 070	250	203
001	Hambrücken	4 062	2 052	3 998	2 025	64	27	1 597	739	2 147	1 070	250	203
215 096	Karlsbad	13 239	6 897	12 792	6 643	447	254	5 257	2 549	6 700	3 351	949	809
001	Langensteinbach	4 889	2 609	4 645	2 451	244	158	1 972	987	2 358	1 185	427	365
002	Ittersbach	2 576	1 340	2 524	1 313	52	27	1 029	507	1 309	648	154	135
003	Spielberg	2 240	1 145	2 181	1 117	59	28	872	408	1 179	593	149	126
004	Mutschelbach	1 651	841	1 621	827	30	14	640	301	873	436	107	87
005	Auerbach	1 883	962	1 821	935	62	27	744	346	981	489	112	96
215 103	Karlsdorf-Neuthard	7 920	3 959	7 774	3 896	146	63	3 080	1 355	4 179	2 086	517	447
001	Karlsdorf	4 535	2 304	4 436	2 265	99	39	1 733	784	2 389	1 193	320	281
002	Neuthard	3 385	1 655	3 338	1 631	47	24	1 347	571	1 790	893	197	166
215 097	Kraichtal, Stadt	12 576	6 378	12 352	6 277	224	101	4 896	2 189	6 452	3 209	1 029	876
001	Bahnbrücken	621	311	606	305	15	6	240	102	321	159	53	47
002	Gochsheim	1 460	718	1 441	709	19	9	551	227	773	380	114	99
003	Landshausen	935	461	915	451	20	10	384	162	478	240	65	53
004	Menzingen	1 874	956	1 844	941	30	15	705	312	960	478	176	149
005	Münzesheim	2 000	1 012	1 971	997	29	15	801	365	1 041	519	129	112
006	Neuenbürg	433	220	426	218	7	2	187	88	203	102	37	28
007	Oberacker	682	362	667	356	15	6	265	134	353	176	60	52
008	Oberöwisheim	1 738	893	1 722	886	16	7	664	298	876	436	168	147
009	Unteröwisheim	2 833	1 445	2 760	1 414	73	31	1 099	501	1 447	719	227	189
215 039	Kronau	4 569	2 298	4 488	2 266	81	32	1 778	793	2 407	1 200	305	263
001	Kronau	4 569	2 298	4 488	2 266	81	32	1 778	793	2 407	1 200	305	263
215 040	Kürnbach	2 390	1 230	2 333	1 202	57	28	938	431	1 190	593	214	180
001	Kürnbach	2 390	1 230	2 333	1 202	57	28	938	431	1 190	593	214	180

Noch: 1. **Bevölkerung am Ort der Hauptwohnung in den Gemeindeteilen Baden-Württembergs am 25. Mai 1987 nach Anzahl der Wohnsitze und Familienstand**

Schl.-Nr.	Gemeinde Gemeindeteil	Bevölkerung am Ort der Hauptwohnung		Und zwar									
				Personen mit nur einer Wohnung im Bundesgebiet		Personen mit mindestens einer weiteren Wohnung im Bundesgebiet		Personen nach Familienstand					
								ledig		verheiratet		verwitwet	
		ins- gesamt	darunter weiblich	zu- sammen	darunter weiblich	zu- sammen	darunter weiblich	zu- sammen	darunter weiblich	zu- sammen	darunter weiblich	zu- sammen	darunter weiblich
		1	2	3	4	5	6	7	8	9	10	11	12
215 105	Linkenheim-Hochstetten	9 632	4 935	9 331	4 784	301	151	3 662	1 700	5 030	2 517	622	533
001	Linkenheim	6 960	3 541	6 712	3 414	248	127	2 668	1 224	3 609	1 804	416	353
002	Hochstetten	2 672	1 394	2 619	1 370	53	24	994	476	1 421	713	206	180
215 046	Malsch	11 844	6 094	11 597	5 980	247	114	4 374	2 014	6 195	3 081	1 010	856
001	Malsch	8 252	4 258	8 095	4 181	157	77	2 996	1 369	4 312	2 145	754	640
002	Sulzbach	828	420	806	412	22	8	305	142	435	214	67	55
003	Völkersbach	1 567	792	1 530	777	37	15	621	280	812	406	108	92
004	Waldprechtsweiler	1 197	624	1 166	610	31	14	452	223	636	316	81	69
215 047	Marxzell	4 500	2 328	4 346	2 257	154	71	1 723	817	2 209	1 096	409	336
001	Pfaffenrot	1 856	946	1 804	920	52	26	784	373	922	458	108	92
002	Marxzell	400	239	387	231	13	8	108	60	134	66	124	96
003	Burbach	1 122	578	1 067	557	55	21	386	186	621	310	75	63
004	Schielberg	1 122	565	1 088	549	34	16	445	198	532	262	102	85
215 059	Oberderdingen	8 190	4 198	8 035	4 117	155	81	3 202	1 489	4 232	2 095	578	510
001	Oberderdingen	4 579	2 344	4 481	2 292	98	52	1 783	834	2 389	1 179	285	256
002	Flehingen	2 856	1 472	2 810	1 450	46	22	1 093	503	1 479	734	240	210
003	Großvillars	755	382	744	375	11	7	326	152	364	182	53	44
215 107	Oberhausen-Rheinhausen	8 520	4 231	8 384	4 176	136	55	3 130	1 334	4 548	2 252	638	537
001	Oberhausen	5 914	2 944	5 829	2 906	85	38	2 163	905	3 137	1 551	478	414
002	Rheinhausen	2 606	1 287	2 555	1 270	51	17	967	429	1 411	701	160	123
215 064	Östringen, Stadt	10 735	5 443	10 527	5 357	208	86	4 099	1 834	5 538	2 757	864	735
001	Östringen	5 874	2 986	5 765	2 943	109	43	2 326	1 066	2 984	1 487	431	370
002	Odenheim	3 281	1 669	3 224	1 651	57	18	1 167	510	1 745	868	306	258
003	Eichelberg	525	266	510	257	15	9	198	87	268	133	44	37
004	Tiefenbach	1 055	522	1 028	506	27	16	408	171	541	269	83	70
215 101	Pfinztal	14 946	7 671	14 556	7 489	390	182	5 289	2 395	7 992	3 980	1 274	1 082
001	Berghausen	5 838	2 996	5 640	2 896	198	100	2 113	958	3 067	1 529	502	419
002	Kleinsteinbach	1 938	996	1 901	976	37	20	638	288	1 089	544	166	142
003	Söllingen	4 967	2 535	4 856	2 492	111	43	1 748	773	2 680	1 336	417	361
004	Wöschbach	2 203	1 144	2 159	1 125	44	19	790	376	1 156	571	189	160
215 066	Philippsburg, Stadt	10 922	5 492	10 722	5 422	200	70	4 227	1 890	5 495	2 699	813	700
001	Philippsburg	6 206	3 103	6 088	3 068	118	35	2 508	1 115	3 002	1 470	431	378
002	Huttenheim	2 238	1 134	2 201	1 119	37	15	824	378	1 201	593	164	136
003	Rheinsheim	2 478	1 255	2 433	1 235	45	20	895	397	1 292	636	218	186
215 108	Rheinstetten	19 065	9 653	18 541	9 419	524	234	7 134	3 190	9 991	4 986	1 321	1 133
001	Forchheim	8 395	4 299	8 184	4 197	211	102	3 078	1 403	4 406	2 192	616	528
002	Mörsch	8 244	4 142	7 993	4 036	251	106	3 119	1 381	4 316	2 158	551	468
003	Neuburgweiler	2 426	1 212	2 364	1 186	62	26	937	406	1 269	636	154	137
215 109	Stutensee	18 932	9 580	18 344	9 318	588	262	7 124	3 198	9 938	4 933	1 274	1 108
001	Blankenloch	9 287	4 712	8 962	4 570	325	142	3 550	1 632	4 805	2 380	553	482
002	Friedrichstal	4 356	2 163	4 214	2 096	142	67	1 653	692	2 274	1 128	323	283
003	Spöck	3 875	1 974	3 796	1 940	79	34	1 408	633	2 097	1 043	295	257
004	Staffort	1 414	731	1 372	712	42	19	513	241	762	382	103	86
215 082	Sulzfeld	3 901	1 955	3 834	1 922	67	33	1 459	626	2 039	1 008	328	279
001	Sulzfeld	3 901	1 955	3 834	1 922	67	33	1 459	626	2 039	1 008	328	279
215 084	Ubstadt-Weiher	10 146	5 163	9 967	5 090	179	73	3 825	1 739	5 340	2 666	768	640
001	Stettfeld	1 636	830	1 610	818	26	12	606	271	873	436	123	105
002	Weiher	3 108	1 580	3 063	1 563	45	17	1 158	516	1 641	820	246	207
003	Ubstadt	3 269	1 666	3 204	1 639	65	27	1 260	589	1 711	855	224	181
004	Zeutern	2 133	1 087	2 090	1 070	43	17	801	363	1 115	555	175	147
215 106	Waghäusel, Stadt	17 107	8 727	16 817	8 593	290	134	6 303	2 859	9 041	4 482	1 325	1 139
001	Wiesental	7 706	3 922	7 592	3 878	114	44	2 805	1 258	4 076	2 018	616	528
002	Kirrlach	8 106	4 130	7 967	4 062	139	68	2 977	1 341	4 291	2 126	642	554
003	Waghäusel	1 295	675	1 258	653	37	22	521	260	674	338	67	57

Noch: 1. Bevölkerung am Ort der Hauptwohnung in den Gemeindeteilen Baden-Württembergs am 25. Mai 1987 nach Anzahl der Wohnsitze und Familienstand

Schl.-Nr.	Gemeinde Gemeindeteil	Bevölkerung am Ort der Hauptwohnung		Und zwar									
				Personen mit nur einer Wohnung im Bundesgebiet		Personen mit mindestens einer weiteren Wohnung im Bundesgebiet		Personen nach Familienstand					
								ledig		verheiratet		verwitwet	
		ins- gesamt	darunter weiblich	zu- sammen	darunter weiblich	zu- sammen	darunter weiblich	zu- sammen	darunter weiblich	zu- sammen	darunter weiblich	zu- sammen	darunter weiblich
		1	2	3	4	5	6	7	8	9	10	11	12
215 110	Waldbronn	12 257	6 325	11 903	6 176	354	149	4 708	2 259	6 413	3 198	809	689
001	Reichenbach	5 228	2 788	5 082	2 719	146	69	1 975	1 010	2 752	1 378	366	318
002	Busenbach	5 108	2 580	4 969	2 526	139	54	2 008	925	2 629	1 305	321	275
003	Etzenrot	1 921	957	1 852	931	69	26	725	324	1 032	515	122	96
215 089	Walzbachtal	7 234	3 653	7 103	3 588	131	65	2 524	1 081	3 897	1 944	648	542
001	Wössingen	3 104	1 589	3 059	1 562	45	27	1 079	473	1 666	833	292	245
002	Jöhlingen	4 130	2 064	4 044	2 026	86	38	1 445	608	2 231	1 111	356	297
215 090	Weingarten (Baden)	8 142	4 250	7 975	4 169	167	81	3 028	1 436	4 206	2 102	712	596
001	Weingarten	8 142	4 250	7 975	4 169	167	81	3 028	1 436	4 206	2 102	712	596
215 094	Zaisenhäusen	1 420	731	1 379	711	41	20	530	240	719	358	149	117
001	Zaisenhäusen	1 420	731	1 379	711	41	20	530	240	719	358	149	117
	Karlsruhe	364 798	186 497	355 813	182 370	8 985	4 127	137 785	63 113	188 542	93 674	28 109	24 009
216	Rastatt												
216 002	Au am Rhein	2 773	1 379	2 737	1 362	36	17	1 121	487	1 417	708	195	168
001	Au am Rhein	2 773	1 379	2 737	1 362	36	17	1 121	487	1 417	708	195	168
216 005	Bietigheim	5 461	2 801	5 353	2 758	108	43	2 024	944	2 874	1 429	420	352
001	Bietigheim	5 461	2 801	5 353	2 758	108	43	2 024	944	2 874	1 429	420	352
216 006	Bischweier	2 663	1 336	2 614	1 316	49	20	981	445	1 446	720	161	133
001	Bischweier	2 663	1 336	2 614	1 316	49	20	981	445	1 446	720	161	133
216 007	Bühl, Stadt	23 246	12 245	22 596	11 928	650	317	9 482	4 678	11 334	5 673	1 802	1 552
001	Bühl	10 870	5 922	10 512	5 734	358	188	4 325	2 226	5 163	2 576	1 031	908
002	Altschweier	1 748	874	1 702	857	46	17	675	296	929	468	107	92
003	Balzhofen	536	274	530	271	6	3	235	113	260	128	37	32
004	Eisental	1 918	981	1 883	963	35	18	759	356	975	487	143	122
005	Moos	714	369	703	362	11	7	336	169	334	168	35	30
006	Neusatz	2 341	1 252	2 275	1 221	66	31	1 000	526	1 132	567	171	143
007	Oberbruch	421	207	415	204	6	3	176	81	206	102	33	22
008	Oberweier	454	234	443	229	11	5	191	90	214	106	38	31
009	Vimbuch	2 386	1 186	2 316	1 156	70	30	1 005	446	1 192	601	114	97
010	Weitenung	1 858	946	1 817	931	41	15	780	375	929	470	93	75
216 008	Bühlertal	7 890	4 026	7 649	3 924	241	102	3 026	1 361	4 024	2 005	666	566
001	Untertal	2 713	1 378	2 640	1 350	73	28	1 025	456	1 404	700	239	196
002	Obertal	5 177	2 648	5 009	2 574	168	74	2 001	905	2 620	1 305	427	370
216 009	Durmersheim	10 368	5 238	10 139	5 142	229	96	4 016	1 821	5 243	2 610	730	613
001	Durmersheim	8 965	4 526	8 766	4 445	199	81	3 470	1 566	4 518	2 248	640	537
002	Würmersheim	1 403	712	1 373	697	30	15	546	255	725	362	90	76
216 012	Elchesheim-Illingen	2 758	1 382	2 694	1 352	64	30	1 062	466	1 418	707	218	177
001	Elchesheim	1 456	720	1 424	705	32	15	543	228	751	377	118	91
002	Illingen	1 302	662	1 270	647	32	15	519	238	667	330	100	86
216 013	Forbach	5 795	3 003	5 635	2 921	160	82	2 401	1 125	2 804	1 394	515	446
001	Forbach	2 157	1 131	2 108	1 107	49	24	873	412	1 043	518	213	190
002	Gausbach	971	489	963	485	8	4	400	173	471	232	90	78
003	Bermersbach	998	540	961	522	37	18	448	236	461	235	78	64
004	Langenbrand	978	489	953	477	25	12	402	175	480	237	85	70
005	Raumünzach	202	103	199	102	3	1	83	39	100	47	13	12
006	Hundsbach	489	251	451	228	38	23	195	90	249	125	36	32
216 015	Gaggenau, Stadt	28 116	14 421	27 521	14 146	595	275	10 138	4 634	14 836	7 348	2 329	1 989
001	Alt-Gaggenau	9 932	5 157	9 703	5 057	229	100	3 500	1 585	5 145	2 550	948	816
002	Ottenau	4 737	2 403	4 641	2 357	96	46	1 729	780	2 519	1 244	359	311
003	Bad Rotenfels	4 594	2 336	4 507	2 289	87	47	1 669	780	2 456	1 203	340	286
004	Hörden	2 153	1 101	2 111	1 081	42	20	771	364	1 143	565	185	142
005	Selbach	1 473	767	1 432	753	41	14	538	255	785	393	117	105
006	Sulzbach	1 312	678	1 292	669	20	9	468	221	715	358	96	85

Noch: 1. Bevölkerung am Ort der Hauptwohnung in den Gemeindeteilen Baden-Württembergs am 25. Mai 1987 nach Anzahl der Wohnsitze und Familienstand

Schl.-Nr.	Gemeinde Gemeindeteil	Bevölkerung am Ort der Hauptwohnung		Und zwar									
				Personen mit nur einer Wohnung im Bundesgebiet		Personen mit mindestens einer weiteren Wohnung im Bundesgebiet		Personen nach Familienstand					
								ledig		verheiratet		verwitwet	
		ins- gesamt	darunter weiblich	zu- sammen	darunter weiblich	zu- sammen	darunter weiblich	zu- sammen	darunter weiblich	zu- sammen	darunter weiblich	zu- sammen	darunter weiblich
		1	2	3	4	5	6	7	8	9	10	11	12
noch: Gaggenau, Stadt													
007	Michelbach	2 096	1 038	2 056	1 022	40	16	785	337	1 110	553	155	129
008	Oberweiler	1 185	609	1 160	595	25	14	437	198	636	318	79	72
009	Freiolsheim	634	332	619	323	15	9	241	114	327	164	50	43
216 017	Gernsbach, Stadt	14 115	7 352	13 684	7 134	431	218	5 314	2 508	7 100	3 508	1 283	1 088
001	Gernsbach Murg-L	3 098	1 653	2 979	1 589	119	64	1 183	577	1 485	743	324	268
002	Gernsbach Murg-R	3 610	1 882	3 471	1 811	139	71	1 250	569	1 836	897	384	335
003	Scheuern	1 839	1 005	1 770	969	69	36	724	387	905	447	150	136
004	Staufenberg	1 520	793	1 485	774	35	19	520	252	824	410	130	105
005	Lautenbach	692	344	683	342	9	2	274	122	356	178	52	40
006	Obertsrot	1 242	599	1 229	594	13	5	476	193	654	321	84	67
007	Hilpertsau	1 219	618	1 192	604	27	14	508	240	624	305	72	62
008	Reichental	895	458	875	451	20	7	379	168	416	207	87	75
216 022	Hügelsheim	1 496	778	1 467	766	29	12	585	279	766	383	111	94
001	Hügelsheim	1 496	778	1 467	766	29	12	585	279	766	383	111	94
216 023	Iffezheim	3 987	2 024	3 892	1 988	95	36	1 579	735	2 049	1 020	281	235
001	Iffezheim	3 987	2 024	3 892	1 988	95	36	1 579	735	2 049	1 020	281	235
216 024	Kuppenheim, Stadt	6 922	3 586	6 749	3 509	173	77	2 669	1 251	3 484	1 735	581	499
001	Kuppenheim	5 744	2 994	5 603	2 932	141	62	2 213	1 042	2 860	1 424	515	442
002	Oberndorf	1 178	592	1 146	577	32	15	456	209	624	311	66	57
216 028	Lichtenau, Stadt	4 133	2 099	4 046	2 054	87	45	1 644	740	2 042	1 014	347	292
001	Lichtenau	1 722	883	1 688	867	34	16	695	324	856	423	126	112
002	Scherzheim	897	459	876	448	21	11	339	149	446	220	89	74
003	Ulm	724	341	710	334	14	7	292	113	364	182	54	40
004	Muckenschopf	343	176	332	168	11	8	142	63	155	77	40	35
005	Grauelsbaum	447	240	440	237	7	3	176	91	221	112	38	31
216 029	Loffenau	2 400	1 237	2 360	1 220	40	17	877	416	1 262	626	200	163
001	Loffenau	2 400	1 237	2 360	1 220	40	17	877	416	1 262	626	200	163
216 033	Muggensturm	5 103	2 613	5 004	2 573	99	40	1 920	889	2 653	1 316	408	349
001	Muggensturm	5 103	2 613	5 004	2 573	99	40	1 920	889	2 653	1 316	408	349
216 039	Ötigheim	3 861	2 007	3 783	1 968	78	39	1 379	648	2 106	1 056	294	250
001	Ötigheim	3 861	2 007	3 783	1 968	78	39	1 379	648	2 106	1 056	294	250
216 041	Ottersweier	5 732	2 877	5 619	2 821	113	56	2 520	1 148	2 659	1 321	407	332
001	Ottersweier	4 321	2 159	4 224	2 111	97	48	1 904	861	1 977	979	317	254
002	Unzhurst	1 411	718	1 395	710	16	8	616	287	682	342	90	78
216 043	Rastatt, Stadt	39 660	20 779	38 878	20 434	782	345	14 365	6 670	19 937	9 912	3 722	3 220
001	Mitte	4 034	2 246	3 936	2 201	98	45	1 524	756	1 744	859	562	500
002	Zay	4 202	2 253	4 108	2 209	94	44	1 380	643	2 129	1 066	509	435
003	Nord	3 667	2 001	3 528	1 939	139	62	1 151	579	1 956	971	398	343
004	Industrie	2 330	1 191	2 300	1 178	30	13	875	419	1 160	558	185	156
005	Süd	2 967	1 564	2 896	1 532	71	32	1 161	534	1 356	676	280	248
006	Münchfeld	2 843	1 438	2 773	1 406	70	32	987	430	1 500	749	216	177
007	West	4 992	2 627	4 936	2 602	56	25	1 716	795	2 486	1 230	505	439
008	Rheinau	4 861	2 509	4 759	2 467	102	42	1 811	838	2 560	1 284	329	282
009	Niederbühl	2 565	1 271	2 503	1 247	62	24	951	379	1 327	668	208	180
010	Ottersdorf	2 168	1 120	2 149	1 116	19	4	880	404	1 088	544	165	150
011	Plittersdorf	2 316	1 176	2 304	1 171	12	5	916	426	1 182	587	170	139
012	Rauental	1 123	591	1 107	582	16	9	394	194	612	303	84	76
013	Wintersdorf	1 592	792	1 579	784	13	8	619	273	837	417	111	95
216 063	Rheinmünster	5 001	2 545	4 917	2 512	84	33	1 992	891	2 522	1 260	394	345
001	Greffern	1 376	710	1 354	701	22	9	522	244	710	355	111	95
002	Schwarzach	1 622	832	1 583	816	39	16	683	319	801	400	108	95
003	Söllingen	870	438	863	437	7	1	341	145	430	215	80	69
004	Stollhofen	1 133	565	1 117	558	16	7	446	183	581	290	95	86
216 049	Sinzheim	8 311	4 300	8 088	4 197	223	103	3 327	1 586	4 173	2 090	590	495
001	Sinzheim	4 275	2 262	4 148	2 201	127	61	1 755	867	2 066	1 044	326	275

Noch: 1. Bevölkerung am Ort der Hauptwohnung in den Gemeindeteilen Baden-Württembergs am 25. Mai 1987 nach Anzahl der Wohnsitze und Familienstand

Schl.-Nr.	Gemeinde Gemeindeteil	Bevölkerung am Ort der Hauptwohnung		Und zwar									
				Personen mit nur einer Wohnung im Bundesgebiet		Personen mit mindestens einer weiteren Wohnung im Bundesgebiet		Personen nach Familienstand					
								ledig		verheiratet		verwitwet	
		ins- gesamt	darunter weiblich	zu- sammen	darunter weiblich	zu- sammen	darunter weiblich	zu- sammen	darunter weiblich	zu- sammen	darunter weiblich	zu- sammen	darunter weiblich
		1	2	3	4	5	6	7	8	9	10	11	12
noch: Sinzheim													
002	Kartung	1 148	577	1 125	568	23	9	459	202	576	285	86	74
003	Winden	789	398	767	389	22	9	285	134	429	213	52	40
004	Leiberstung	550	282	545	279	5	3	224	105	283	141	37	34
005	Halberstung	572	287	564	281	8	6	232	106	301	149	28	24
006	Müllhofen	271	143	266	141	5	2	111	57	137	69	18	16
007	Schiftung	141	66	140	66	1	–	53	23	79	38	4	2
008	Vormberg-Ebenung	565	285	533	272	32	13	208	92	302	151	39	30
216 052	Steinmauern	2 272	1 143	2 244	1 129	28	14	853	377	1 227	612	161	133
001	Steinmauern	2 272	1 143	2 244	1 129	28	14	853	377	1 227	612	161	133
216 059	Weisenbach	2 540	1 300	2 506	1 287	34	13	998	467	1 314	656	193	157
001	Weisenbach	1 881	972	1 857	962	24	10	744	355	973	487	137	112
002	Au im Murgtal	659	328	649	325	10	3	254	112	341	169	56	45
	Rastatt	194 603	100 471	190 175	98 441	4 428	2 030	74 273	34 566	98 690	49 103	16 008	13 648
	Region												
	Mittlerer Oberrhein	870 119	452 026	838 906	438 137	31 213	13 889	332 544	155 080	429 432	213 296	75 112	64 426

Region Unterer Neckar

Stadtkreise													
221 000	Heidelberg, Stadt	127 768	68 756	111 579	60 538	16 189	8 218	58 828	29 699	51 176	25 390	11 125	9 609
001	Schlierbach	2 910	1 525	2 530	1 342	380	183	1 247	606	1 307	651	223	193
002	Altstadt	10 876	5 595	8 593	4 462	2 283	1 133	6 248	3 085	3 274	1 558	693	591
003	Bergheim	6 032	3 224	5 275	2 816	757	408	3 030	1 552	2 040	992	494	424
004	Weststadt	11 743	6 464	9 874	5 446	1 869	1 018	5 973	3 157	4 136	2 070	980	846
005	Südstadt	4 050	2 261	3 432	1 939	618	322	1 915	1 020	1 532	774	376	333
006	Rohrbach	13 045	7 129	11 419	6 268	1 626	861	5 861	3 018	5 216	2 574	1 258	1 085
007	Kirchheim	13 779	7 283	12 859	6 822	920	461	5 635	2 672	6 198	3 107	1 252	1 086
008	Pfaffengrund	7 874	4 171	7 428	3 992	446	179	2 695	1 240	3 929	1 937	868	757
009	Wieblingen	9 368	4 925	8 303	4 472	1 065	453	3 900	1 915	4 206	2 052	805	680
010	Handschuhsheim	15 790	8 760	13 747	7 705	2 043	1 055	7 287	3 839	6 193	3 099	1 536	1 325
011	Neuenheim	13 400	7 530	10 574	6 012	2 826	1 518	7 045	3 826	4 649	2 318	1 093	987
012	Boxberg	4 683	2 484	4 470	2 389	213	95	1 734	786	2 209	1 106	487	419
013	Emmertgrund	5 402	2 821	5 060	2 653	342	168	2 519	1 192	2 178	1 096	400	330
014	Ziegelhausen	8 816	4 584	8 015	4 220	801	364	3 739	1 791	4 109	2 056	660	553
222 000	Mannheim, Univ.-Stadt	295 191	152 737	284 960	148 088	10 231	4 649	112 923	52 332	137 356	66 951	27 979	23 718
111	Westliche Oberstadt	3 308	1 721	3 016	1 603	292	118	1 611	744	1 134	550	304	266
121	Westliche Unterstadt	8 497	4 161	8 194	4 010	303	151	3 773	1 696	3 371	1 538	693	582
131	Östliche Oberstadt	3 227	1 654	3 013	1 556	214	98	1 476	722	1 124	528	318	261
141	Östliche Unterstadt	7 186	3 412	6 816	3 258	370	154	3 453	1 464	2 555	1 131	620	513
151	Schloßgebiet	544	271	500	250	44	21	293	128	178	86	41	36
211	Jungbusch	4 641	2 082	4 541	2 041	100	41	2 290	962	1 874	845	208	160
212	Mühlau	901	415	869	405	32	10	430	181	410	193	33	28
311	Neckarstadt-West	18 636	9 312	18 144	9 094	492	218	7 638	3 449	8 056	3 797	1 646	1 366
312	Friesenheimer Insel	513	192	503	188	10	4	187	70	291	106	13	8
321	Neckarstadt-Ost	16 717	9 066	16 121	8 745	596	321	6 599	3 239	7 049	3 483	1 870	1 621
322	Herzogenried	8 822	4 115	8 543	4 049	279	66	3 768	1 538	3 886	1 816	535	449
323	Neckarstadt-Nordost	3 460	1 777	3 422	1 765	38	12	1 341	595	1 617	801	293	251
331	Wohlgelegen-West	4 381	2 425	4 044	2 213	337	212	1 834	949	1 695	829	538	452
332	Wohlgelegen-Ost	686	366	661	349	25	17	281	140	289	142	70	61
411	Oststadt-Nord	7 998	4 334	7 311	4 036	687	298	3 262	1 622	3 325	1 652	827	717
412	Oststadt-Süd	5 128	2 812	4 699	2 618	429	194	2 010	1 024	2 182	1 069	510	440
421	Schwetzingenstadt-West	10 066	5 309	9 217	4 924	849	385	4 310	2 048	3 852	1 851	1 098	931
422	Schwetzingenstadt-Ost	65	26	57	24	8	2	24	8	39	17	1	–
431	Lindenhof-West	11 496	6 540	10 687	6 115	809	425	3 961	2 079	5 165	2 571	1 546	1 345
432	Lindenhof-Mitte	76	31	71	29	5	2	39	13	34	17	2	1
433	Lindenhof-Ost	452	228	432	216	20	12	158	70	192	91	51	43
441	Lindenhof-Niederfeld	730	397	625	341	105	56	228	124	404	200	74	60
511	Sandhofen-West	4 373	2 305	4 244	2 244	129	61	1 447	671	2 334	1 159	446	392
512	Sandhofen-Mitte	6 034	3 199	5 893	3 137	141	62	1 945	912	3 122	1 549	684	588
513	Sandhofen-Nord	294	142	289	139	5	3	110	47	147	72	24	16
514	Sandhofen-Südost	727	332	711	323	16	9	264	108	423	203	15	11

Noch: 1. Bevölkerung am Ort der Hauptwohnung in den Gemeindeteilen Baden-Württembergs am 25. Mai 1987 nach Anzahl der Wohnsitze und Familienstand

Schl.-Nr.	Gemeinde Gemeindeteil	Bevölkerung am Ort der Hauptwohnung		Und zwar									
				Personen mit nur einer Wohnung im Bundesgebiet		Personen mit mindestens einer weiteren Wohnung im Bundesgebiet		Personen nach Familienstand					
								ledig		verheiratet		verwitwet	
		ins- gesamt	darunter weiblich	zu- sammen	darunter weiblich	zu- sammen	darunter weiblich	zu- sammen	darunter weiblich	zu- sammen	darunter weiblich	zu- sammen	darunter weiblich
		1	2	3	4	5	6	7	8	9	10	11	12
noch: Mannheim, Univ.-Stadt													
521	Scharhof	602	298	587	290	15	8	203	90	331	157	51	43
531	Kirschgartshausen	45	26	—	—	—	—	—	—	—	—	—	—
541	Blumenau-Sandtorf	1 224	631	1 201	618	23	13	405	187	674	335	102	88
551	Schönau-Nord	8 860	4 430	8 715	4 404	145	26	3 935	1 720	3 612	1 800	690	549
552	Schönau-Süd	3 784	1 924	3 682	1 873	102	51	1 241	536	2 019	1 005	368	306
553	Schönau-West	106	52	99	47	7	5	51	24	44	22	6	5
561	Waldhof-West	2 606	1 373	2 515	1 330	91	43	967	475	1 200	583	286	234
562	Waldhof-Mitte	1 239	604	1 206	592	33	12	482	203	592	287	104	82
563	Waldhof-Nord	1 207	632	1 175	618	32	14	473	221	539	269	115	97
571	Luzenberg	2 427	1 193	2 332	1 153	95	40	950	454	1 144	508	231	186
581	Gartenstadt	9 950	5 117	9 616	4 967	334	150	3 424	1 525	5 221	2 593	932	789
591	Nördl. Speckweggebiet	4 950	2 666	4 797	2 591	153	75	1 658	783	2 462	1 231	537	466
592	Südl. Speckweggebiet	2 052	1 013	2 007	990	45	23	951	401	810	395	177	146
611	Neuostheim-Nord	2 837	1 513	2 703	1 448	134	65	1 056	511	1 350	671	277	242
612	Neuostheim-Süd	265	115	182	98	83	17	204	106	53	5	4	3
613	Neuostheim-Ost	193	98	182	94	11	4	58	28	100	49	23	15
621	Neuhermsheim	1 263	704	1 230	691	33	13	405	191	575	288	237	201
631	Seckenheim	8 490	4 412	8 216	4 284	274	128	3 122	1 488	4 329	2 136	739	632
641	Siebenheim	665	339	658	338	7	1	215	89	374	185	61	55
651	Hochstätt	3 157	1 527	3 137	1 524	20	3	1 342	603	1 504	699	154	116
661	Friedrichsfeld-Ost	4 958	2 520	4 911	2 503	47	17	1 671	740	2 601	1 256	479	411
662	Friedrichsfeld-West	241	90	237	88	4	2	74	32	149	49	10	8
671	Alteichwald	681	328	678	326	3	2	241	96	369	182	58	44
711	Käfertal-Mitte	8 305	4 407	8 148	4 331	157	76	3 005	1 467	4 056	2 007	856	708
712	Käfertal-West	390	178	377	172	13	6	157	67	193	89	14	10
713	Käfertal-Nordost	486	262	481	261	5	1	207	88	219	137	44	31
721	Käfertal-Süd	5 055	2 753	4 964	2 713	91	40	1 770	836	2 262	1 121	676	581
722	Käfertal-Südwest	102	52	99	51	3	1	40	19	52	26	7	5
723	Käfertal-Südost	127	60	121	58	6	2	57	24	64	32	2	1
731	Sonnenschein	3 050	1 618	3 014	1 604	36	14	978	462	1 646	825	311	261
741	Speckweggebiet-Ost	2 897	1 446	2 884	1 439	13	7	1 137	501	1 433	711	211	172
751	Vogelstang	14 684	7 619	14 501	7 532	183	87	5 065	2 287	7 704	3 859	1 170	999
761	Wallstadt	6 051	3 129	5 990	3 100	61	29	2 162	1 029	3 291	1 631	395	345
762	Straßenheim	53	22	52	22	1	—	21	7	31	14	1	1
771	Feudenheim-Nord	10 619	5 726	10 098	5 503	521	223	3 589	1 748	5 313	2 644	1 199	1 026
772	Feudenheim-Süd	4 551	2 412	4 349	2 333	202	79	1 651	802	2 306	1 149	392	348
811	Almenhof	6 772	3 695	6 635	3 641	137	54	2 234	1 074	3 231	1 588	939	801
812	Almenhof-Gewerbegebiet	410	196	406	194	4	2	139	50	208	100	33	29
821	Niederfeld	2 909	1 584	2 704	1 458	205	126	1 033	554	1 511	759	222	185
831	Neckarau-Mitte	13 359	6 930	13 094	6 812	265	118	4 872	2 230	6 380	3 112	1 396	1 179
832	Neckarau-Nordost	805	404	782	400	23	4	318	154	376	173	56	49
833	Neckarau-Südost	950	435	929	430	21	5	367	147	491	220	62	54
834	Neckarau-Süd	65	24	63	23	2	1	23	11	40	13	—	—
841	Casterfeld-West	324	149	323	148	1	1	113	52	174	71	25	19
842	Mallau	10	3	—	—	—	—	—	—	—	—	—	—
843	Casterfeld-Mitte	4 785	2 461	4 734	2 436	51	25	1 670	775	2 559	1 268	381	316
844	Casterfeld-Ost	706	370	704	369	2	1	256	115	337	166	67	59
851	Rheinau-Mitte	10 598	5 403	10 443	5 338	155	65	3 847	1 698	5 257	2 565	959	827
852	Rheinau-Hafen	891	393	887	393	4	—	370	147	452	201	35	29
853	Rheinau-Ost	52	23	52	23	—	—	19	8	30	14	2	1
861	Pfingstberg	1 905	986	1 888	978	17	8	623	270	1 010	504	213	179
871	Rheinau-Süd	3 520	1 768	3 495	1 759	25	9	1 323	595	1 898	936	206	183
Landkreise													
225	Neckar-Odenwald-Kreis												
225 001	Adelsheim, Stadt	4 708	2 260	4 402	2 144	306	116	2 006	763	2 170	1 075	408	354
001	Adelsheim	3 313	1 555	3 045	1 454	268	101	1 534	567	1 417	699	271	237
002	Sennfeld	1 076	545	1 051	536	25	9	368	153	574	286	108	94
003	Leibensstadt	319	160	306	154	13	6	104	43	179	90	29	23
225 002	Aglasterhausen	3 738	1 904	3 601	1 836	137	68	1 479	669	1 871	929	312	266
001	Aglasterhausen	2 330	1 200	2 241	1 153	89	47	891	410	1 186	590	202	173
002	Breitenbronn	323	162	316	160	7	2	131	56	164	82	25	23
003	Michelbach	792	398	756	383	36	15	324	145	383	188	65	54
004	Daudenzell	293	144	288	140	5	4	133	58	138	69	20	16

Noch: 1. **Bevölkerung am Ort der Hauptwohnung in den Gemeindeteilen Baden-Württembergs am 25. Mai 1987 nach Anzahl der Wohnsitze und Familienstand**

Schl.-Nr.	Gemeinde Gemeindeteil	Bevölkerung am Ort der Hauptwohnung		Und zwar									
				Personen mit nur einer Wohnung im Bundesgebiet		Personen mit mindestens einer weiteren Wohnung im Bundesgebiet		Personen nach Familienstand					
								ledig		verheiratet		verwitwet	
		ins- gesamt	darunter weiblich	zu- sammen	darunter weiblich	zu- sammen	darunter weiblich	zu- sammen	darunter weiblich	zu- sammen	darunter weiblich	zu- sammen	darunter weiblich
		1	2	3	4	5	6	7	8	9	10	11	12
225 009	Billigheim	5 309	2 634	5 176	2 585	133	49	2 125	898	2 654	1 325	432	362
001	Allfeld	1 201	594	1 174	583	27	11	478	214	615	307	85	64
002	Billigheim	1 550	756	1 505	738	45	18	602	240	803	401	121	102
003	Katzental	423	217	414	214	9	3	170	76	203	100	42	36
004	Sulzbach	1 537	779	1 495	765	42	14	614	265	762	380	133	118
005	Waldmühlbach	598	288	588	285	10	3	261	103	271	137	51	42
225 010	Binau	1 252	630	1 202	612	50	18	477	215	608	304	105	81
001	Binau	1 252	630	1 202	612	50	18	477	215	608	304	105	81
225 014	Buchen (Odenwald),Stadt	14 832	7 646	14 333	7 433	499	213	5 903	2 729	7 326	3 654	1 265	1 067
001	Buchen	6 384	3 353	6 130	3 235	254	118	2 501	1 189	3 132	1 562	539	471
002	Bödighheim	758	399	731	387	27	12	284	136	382	191	73	62
003	Eberstadt	454	221	445	220	9	1	171	67	240	120	39	33
004	Einbach	159	77	157	76	2	1	66	25	80	40	12	12
005	Götzingen	944	470	914	459	30	11	354	156	502	253	69	53
006	Hainstadt	2 046	1 030	1 984	1 008	62	22	850	392	1 020	504	142	116
007	Hettingenbeuern	532	255	518	245	14	10	230	96	256	126	45	33
008	Hettingen	2 154	1 068	2 094	1 052	60	16	857	361	1 112	555	156	134
009	Hollerbach	217	116	204	107	13	9	91	45	102	51	20	19
010	Oberneudorf	142	80	135	76	7	4	57	33	67	34	13	10
011	Rinschheim	269	141	263	137	6	4	118	61	123	62	25	17
012	Stürzenhardt	84	38	82	38	2	—	43	18	34	17	7	3
013	Unterneudorf	96	49	94	49	2	—	43	18	44	22	9	9
014	Waldhausen	593	349	582	344	11	5	238	132	232	117	116	95
225 117	Elztal	5 027	2 559	4 902	2 515	125	44	1 983	923	2 582	1 280	364	301
100	Auerbach	1 007	528	987	520	20	8	400	200	517	257	76	64
200	Dallau	2 153	1 099	2 101	1 081	52	18	830	387	1 111	551	152	125
300	Muckental	481	239	473	237	8	2	179	76	263	132	36	30
400	Neckarburken	693	345	679	340	14	5	282	128	343	166	58	47
500	Rittersbach	693	348	662	337	31	11	292	132	348	174	42	35
225 024	Fahrenbach	2 461	1 225	2 404	1 207	57	18	970	418	1 260	629	187	153
001	Fahrenbach	1 122	578	1 104	570	18	8	426	197	587	292	88	76
002	Robern	615	310	590	303	25	7	259	117	300	150	49	39
003	Trienz	724	337	710	334	14	3	285	104	373	187	50	38
225 032	Hardheim	6 429	3 283	6 077	3 178	352	105	2 642	1 180	3 055	1 526	598	508
001	Hardheim	4 074	2 084	3 792	2 008	282	76	1 634	721	1 927	964	395	337
002	Schweinberg	690	346	673	340	17	6	287	127	343	171	51	45
003	Bretzingen	447	228	432	218	15	10	183	89	228	114	32	24
004	Erfeld	325	166	318	166	7	—	132	59	162	81	29	24
005	Gerichtstetten	613	319	589	310	24	9	263	121	282	140	67	57
006	Rüdenal	88	37	86	37	2	—	42	14	40	20	6	3
007	Dornberg	87	47	85	45	2	2	45	22	34	17	8	8
008	Rütschdorf	57	31	—	—	—	—	—	—	—	—	—	—
009	Vollmersdorf	48	25	—	—	—	—	—	—	—	—	—	—
225 033	Haßmersheim	4 259	2 225	4 119	2 164	140	61	1 663	799	2 150	1 072	342	296
001	Haßmersheim	3 152	1 653	3 057	1 613	95	40	1 245	611	1 581	787	250	213
002	Hochhausen	706	352	683	344	23	8	268	111	363	182	60	52
003	Neckarmühlbach	401	220	379	207	22	13	150	77	206	103	32	31
225 039	Höpfingen	2 779	1 424	2 708	1 398	71	26	1 087	493	1 437	715	230	202
001	Höpfingen	2 249	1 143	2 190	1 122	59	21	872	387	1 172	583	184	161
002	Waldstetten	530	281	518	276	12	5	215	106	265	132	46	41
225 042	Hüffenhardt	1 848	973	1 816	962	32	11	686	313	919	459	201	174
001	Hüffenhardt	1 403	749	1 380	739	23	10	510	239	701	351	160	140
002	Kälbertshausen	445	224	436	223	9	1	176	74	218	108	41	34
225 052	Limbach	4 244	2 141	4 144	2 095	100	46	1 742	779	2 119	1 054	324	271
001	Limbach	1 321	681	1 286	671	35	10	528	241	660	329	112	97
002	Balsbach	329	160	324	158	5	2	160	71	151	75	17	14
003	Heidersbach	544	262	535	257	9	5	221	87	267	133	49	38
004	Laudenberg	514	257	503	251	11	6	216	95	251	129	41	30
005	Scheringen	334	166	327	161	7	5	136	60	173	85	22	18

Noch: 1. **Bevölkerung am Ort der Hauptwohnung in den Gemeindeteilen Baden-Württembergs am 25. Mai 1987 nach Anzahl der Wohnsitze und Familienstand**

Schl.-Nr.	Gemeinde Gemeindeteil	Bevölkerung am Ort der Hauptwohnung		Und zwar									
				Personen mit nur einer Wohnung im Bundesgebiet		Personen mit mindestens einer weiteren Wohnung im Bundesgebiet		Personen nach Familienstand					
								ledig		verheiratet		verwitwet	
		ins- gesamt	darunter weiblich	zu- sammen	darunter weiblich	zu- sammen	darunter weiblich	zu- sammen	darunter weiblich	zu- sammen	darunter weiblich	zu- sammen	darunter weiblich
		1	2	3	4	5	6	7	8	9	10	11	12
noch: Limbach													
006	Wagenschwend	501	248	490	241	11	7	230	103	238	118	30	26
007	Krumbach	701	367	679	356	22	11	251	122	379	185	53	48
225 058	Mosbach, Stadt	23 568	12 131	22 542	11 696	1 026	435	9 557	4 351	11 215	5 566	1 999	1 727
001	Mosbach	10 528	5 459	9 989	5 197	539	262	4 463	2 060	4 711	2 317	985	855
002	Nüstenbach	229	112	224	111	5	1	82	34	120	59	18	14
003	Waldstadt	2 259	1 208	2 158	1 163	101	45	888	439	1 102	553	168	142
004	Reichenbuch	452	226	443	221	9	5	175	75	239	119	29	26
005	Lohrbach	1 279	645	1 244	630	35	15	490	215	658	327	99	86
006	Sattelbach	640	319	630	315	10	4	251	102	329	166	49	45
007	Diedesheim	2 413	1 203	2 333	1 176	80	27	946	418	1 238	614	164	141
008	Neckarelz	5 768	2 959	5 521	2 883	247	76	2 262	1 008	2 818	1 411	487	418
225 060	Mudau	4 774	2 422	4 614	2 357	160	65	2 103	944	2 237	1 120	388	332
001	Mudau	2 029	1 025	1 957	994	72	31	859	383	973	486	174	143
002	Donebach	363	188	356	185	7	3	178	84	159	80	25	24
003	Langenelz	256	136	247	133	9	3	124	61	109	56	21	19
004	Mörschenhardt	160	75	150	70	10	5	65	25	80	40	12	9
005	Reisenbach	342	170	331	167	11	3	148	63	168	84	25	22
006	Rumpfen	51	28	50	28	1	–	25	12	19	10	7	6
007	Scheidental	428	214	415	208	13	6	206	92	198	98	22	22
008	Schloßau	854	435	823	424	31	11	365	160	408	205	73	63
009	Steinbach	291	151	285	148	6	3	133	64	123	61	29	24
225 064	Neckargerach	2 233	1 156	2 156	1 121	77	35	861	403	1 123	558	196	165
001	Neckargerach	1 839	953	1 785	932	54	21	719	341	918	456	154	130
002	Guttenbach	394	203	371	189	23	14	142	62	205	102	42	35
225 067	Neckarzimmern	1 622	855	1 564	833	58	22	642	322	813	406	114	98
001	Neckarzimmern	1 622	855	1 564	833	58	22	642	322	813	406	114	98
225 068	Neunkirchen	1 558	807	1 490	778	68	29	621	287	759	379	148	122
001	Neunkirchen	1 441	749	1 377	721	64	28	572	268	709	354	132	109
002	Neckarkatzenbach	117	58	113	57	4	1	49	19	50	25	16	13
225 074	Obrigheim	5 102	2 590	4 978	2 549	124	41	1 934	847	2 618	1 303	415	361
001	Obrigheim	3 928	1 987	3 833	1 951	95	36	1 472	635	2 007	997	332	287
002	Mörtelstein	405	218	390	216	15	2	149	73	206	102	40	36
003	Asbach	769	385	755	382	14	3	313	139	405	204	43	38
225 075	Osterburken, Stadt	4 727	2 393	4 487	2 301	240	92	1 887	825	2 300	1 150	423	358
001	Osterburken	3 499	1 779	3 311	1 703	188	76	1 396	621	1 711	855	300	256
002	Schlierstadt	762	379	732	371	30	8	301	121	364	182	79	66
003	Bofsheim	353	184	337	178	16	6	135	60	173	87	39	34
004	Hemsbach	113	51	107	49	6	2	55	23	52	26	5	2
225 114	Ravenstein, Stadt	2 645	1 337	2 569	1 300	76	37	1 107	486	1 237	620	258	209
001	Merchingen	804	406	777	393	27	13	309	126	378	190	94	76
002	Ballenberg	416	207	408	203	8	4	181	77	196	99	36	30
003	Oberwittstadt	618	318	591	306	27	12	249	116	291	146	66	51
004	Hüngheim	372	195	365	191	7	4	170	86	171	85	28	23
005	Erlenbach	289	140	284	138	5	2	128	53	139	69	22	18
006	Unterwittstadt	146	71	144	69	2	2	70	28	62	31	12	11
225 082	Rosenberg	1 941	984	1 858	944	83	40	747	323	979	488	181	157
001	Rosenberg	929	448	892	429	37	19	368	149	477	236	65	54
002	Hirschlanden	407	214	392	206	15	8	152	68	202	101	44	40
003	Sindolsheim	475	247	456	240	19	7	179	78	232	117	58	50
004	Bronnacker	130	75	118	69	12	6	48	28	68	34	14	13
225 115	Schefflenz	4 042	2 059	3 893	1 979	149	80	1 595	713	2 013	1 002	347	298
001	Oberschefflenz	1 491	767	1 428	737	63	30	577	261	754	375	138	120
002	Mittelschefflenz	1 050	527	1 010	505	40	22	415	177	536	268	80	72
003	Unterschefflenz	1 251	640	1 213	617	38	23	503	236	604	300	101	82
004	Kleineicholzheim	250	125	242	120	8	5	100	39	119	59	28	24
225 116	Schwarzach	2 593	1 216	2 491	1 167	102	49	1 555	635	811	403	166	140
001	Unterschwarzach	2 235	1 029	2 146	985	89	44	1 413	569	639	317	131	110

Noch: 1. **Bevölkerung am Ort der Hauptwohnung in den Gemeindeteilen Baden-Württembergs am 25. Mai 1987 nach Anzahl der Wohnsitze und Familienstand**

Schl.-Nr.	Gemeinde Gemeindeteil	Bevölkerung am Ort der Hauptwohnung		Und zwar									
				Personen mit nur einer Wohnung im Bundesgebiet		Personen mit mindestens einer weiteren Wohnung im Bundesgebiet		Personen nach Familienstand					
								ledig		verheiratet		verwitwet	
		ins- gesamt	darunter weiblich	zu- sammen	darunter weiblich	zu- sammen	darunter weiblich	zu- sammen	darunter weiblich	zu- sammen	darunter weiblich	zu- sammen	darunter weiblich
		1	2	3	4	5	6	7	8	9	10	11	12
noch: Schwarzach													
002	Oberschwarzach	358	187	345	182	13	5	142	66	172	86	35	30
225 091	Seckach	3 666	1 856	3 470	1 769	196	87	1 589	712	1 696	843	305	261
001	Seckach	1 985	995	1 850	934	135	61	905	403	884	441	146	125
002	Großscholzheim	1 152	592	1 104	572	48	20	473	218	554	273	106	89
003	Zimmern	529	269	516	263	13	6	211	91	258	129	53	47
225 118	Waldbrunn	4 206	2 177	4 045	2 094	161	83	1 614	753	2 114	1 057	379	323
001	Strümpfelbrunn	1 129	588	1 084	571	45	17	435	206	560	278	101	86
002	Oberdielbach	970	510	942	496	28	14	380	187	501	250	75	66
003	Waldkatzenbach	724	377	689	355	35	22	261	122	365	182	82	67
004	Schollbrunn	659	347	635	331	24	16	255	121	335	169	56	50
005	Weisbach	318	150	306	144	12	6	131	50	154	78	24	20
006	Mülben	406	205	389	197	17	8	152	67	199	100	41	34
225 109	Walldürn, Stadt	10 375	5 301	9 815	5 091	560	210	4 188	1 848	5 037	2 516	938	807
001	Walldürn	7 215	3 685	6 822	3 555	393	130	2 928	1 290	3 458	1 725	658	562
002	Altheim	1 246	650	1 194	626	52	24	491	224	623	311	112	103
003	Gerolzahn	143	71	135	67	8	4	65	29	65	33	11	7
004	Glashofen	254	129	244	124	10	5	107	48	118	59	26	20
005	Gottersdorf	189	92	176	87	13	5	74	30	99	50	13	11
006	Hornbach	195	94	188	92	7	2	93	38	90	45	11	11
007	Kaltenbrunn	42	21	—	—	—	—	—	—	—	—	—	—
008	Reinhardsachsen	128	69	—	—	—	—	—	—	—	—	—	—
009	Rippberg	830	428	785	404	45	24	305	132	423	211	91	80
010	Wettersdorf	133	62	118	54	15	8	56	23	74	38	3	1
225 113	Zwingenberg	718	362	687	347	31	15	280	121	355	179	67	52
001	Zwingenberg	718	362	687	347	31	15	280	121	355	179	67	52
Neckar-Odenwald-Kreis		130 656	66 550	125 543	64 455	5 113	2 095	53 043	23 749	63 458	31 612	11 092	9 445
226 Rhein-Neckar-Kreis													
226 003	Altlußheim	4 961	2 525	4 808	2 452	153	73	1 701	750	2 616	1 303	454	372
001	Altlußheim	4 961	2 525	4 808	2 452	153	73	1 701	750	2 616	1 303	454	372
226 102	Angelbachtal	3 724	1 879	3 600	1 828	124	51	1 438	617	1 863	928	332	284
001	Michelfeld	1 921	973	1 858	951	63	22	701	290	967	478	210	179
002	Eichtersheim	1 803	906	1 742	877	61	29	737	327	896	450	122	105
226 006	Bammental	5 647	2 929	5 439	2 835	208	94	2 140	999	2 884	1 439	469	408
001	Bammental	5 647	2 929	5 439	2 835	208	94	2 140	999	2 884	1 439	469	408
226 009	Brühl	13 494	6 899	13 082	6 731	412	168	4 630	2 120	7 374	3 689	935	785
001	Süd	8 878	4 543	8 586	4 417	292	126	3 074	1 415	4 830	2 421	618	509
002	Nord	4 616	2 356	4 496	2 314	120	42	1 556	705	2 544	1 268	317	276
226 010	Dielheim	7 482	3 763	7 337	3 694	145	69	2 934	1 328	3 929	1 964	457	395
001	Dielheim	4 761	2 410	4 659	2 364	102	46	1 828	828	2 540	1 274	300	261
002	Horrenberg	2 721	1 353	2 678	1 330	43	23	1 106	500	1 389	690	157	134
226 012	Dossenheim	9 119	4 805	8 424	4 478	695	327	3 784	1 878	4 368	2 182	668	577
001	Nord	2 773	1 460	2 590	1 372	183	88	1 130	559	1 330	657	217	189
002	Süd	3 823	2 022	3 529	1 890	294	132	1 571	788	1 846	929	300	255
003	West	2 523	1 323	2 305	1 216	218	107	1 083	531	1 192	596	151	133
226 013	Eberbach, Stadt	15 063	8 039	14 544	7 796	519	243	5 529	2 667	7 437	3 711	1 584	1 348
001	Nord	3 286	1 686	3 204	1 649	82	37	1 264	581	1 671	830	243	211
002	Ost	3 977	2 118	3 795	2 033	182	85	1 509	732	1 944	975	381	327
003	Mitte	2 198	1 234	2 111	1 192	87	42	754	373	991	487	375	321
004	Neckarwimmersbach	2 871	1 536	2 789	1 502	82	34	987	482	1 514	761	272	229
005	Igelsbach	98	49	91	46	7	3	35	15	52	26	6	5
006	Gaimühle	101	50	95	45	6	5	45	21	48	23	7	6
007	Unter-Dielbach	136	74	134	73	2	1	46	24	76	38	12	11
008	Friedrichsdorf	259	137	244	130	15	7	99	46	125	64	29	23
009	Schöllnbach	31	17	—	—	—	—	—	—	—	—	—	—

Noch: 1. **Bevölkerung am Ort der Hauptwohnung in den Gemeindeteilen Baden-Württembergs am 25. Mai 1987 nach Anzahl der Wohnsitze und Familienstand**

Schl.-Nr.	Gemeinde Gemeindeteil	Bevölkerung am Ort der Hauptwohnung		Und zwar									
				Personen mit nur einer Wohnung im Bundesgebiet		Personen mit mindestens einer weiteren Wohnung im Bundesgebiet		Personen nach Familienstand					
								ledig		verheiratet		verwitwet	
		ins- gesamt	darunter weiblich	zu- sammen	darunter weiblich	zu- sammen	darunter weiblich	zu- sammen	darunter weiblich	zu- sammen	darunter weiblich	zu- sammen	darunter weiblich
		1	2	3	4	5	6	7	8	9	10	11	12
noch: Eberbach, Stadt													
010	Lindach	249	116	—	—	—	—	—	—	—	—	—	—
011	Pleutersbach	644	353	621	342	23	11	239	128	332	166	53	49
012	Rockenau	862	487	848	477	14	10	301	158	364	180	165	128
013	Brombach	351	182	339	176	12	6	135	63	183	92	27	25
226 105	Edingen-Neckarhausen	13 806	7 193	13 255	6 934	551	259	4 843	2 278	7 397	3 691	1 117	952
001	Edingen	6 759	3 537	6 459	3 398	300	139	2 447	1 159	3 508	1 752	557	483
002	Neu-Edingen	1 493	777	1 428	745	65	32	490	235	852	425	108	88
003	Neckarhausen	5 554	2 879	5 368	2 791	186	88	1 906	884	3 037	1 514	452	381
226 017	Epfenbach	2 206	1 118	2 159	1 093	47	25	887	411	1 119	558	156	128
001	Epfenbach	2 206	1 118	2 159	1 093	47	25	887	411	1 119	558	156	128
226 018	Eppelheim	12 956	6 767	12 295	6 438	661	329	5 094	2 492	6 399	3 172	833	726
001	Nord	7 410	3 875	7 014	3 676	396	199	3 006	1 492	3 588	1 771	422	370
002	Süd	5 546	2 892	5 281	2 762	265	130	2 088	1 000	2 811	1 401	411	356
226 020	Eschelbronn	2 274	1 177	2 236	1 158	38	19	907	430	1 109	549	199	166
001	Eschelbronn	2 274	1 177	2 236	1 158	38	19	907	430	1 109	549	199	166
226 022	Gaiberg	2 054	1 064	1 941	1 014	113	50	767	351	1 066	535	158	144
001	Gaiberg	2 054	1 064	1 941	1 014	113	50	767	351	1 066	535	158	144
226 027	Heddesbach	429	217	416	210	13	7	146	66	238	117	34	29
001	Heddesbach	429	217	416	210	13	7	146	66	238	117	34	29
226 028	Heddesheim	10 660	5 420	10 334	5 275	326	145	3 927	1 776	5 679	2 846	683	580
111	Heddesheim	10 660	5 420	10 334	5 275	326	145	3 927	1 776	5 679	2 846	683	580
226 029	Heiligkreuzsteinach	2 368	1 164	2 241	1 119	127	45	887	366	1 202	595	206	171
001	Heiligkreuzsteinach	1 222	606	1 175	583	47	23	440	183	646	318	103	89
002	Eiterbach	453	210	405	197	48	13	183	65	217	110	36	30
003	Lampenhain	693	348	661	339	32	9	264	118	339	167	67	52
226 106	Helmstadt-Bargen	3 387	1 713	3 315	1 677	72	36	1 360	620	1 710	848	261	214
001	Helmstadt	1 851	942	1 806	922	45	20	706	320	967	481	146	121
002	Flinsbach	539	257	532	252	7	5	235	99	268	133	26	21
003	Bargen	997	514	977	503	20	11	419	201	475	234	89	72
226 031	Hemsbach, Stadt	12 502	6 334	12 133	6 184	369	150	4 738	2 132	6 443	3 201	847	706
001	Nordost	1 652	850	1 593	828	59	22	607	282	862	426	122	103
002	Ost	568	264	545	257	23	7	205	74	302	147	42	33
003	Südost	2 406	1 232	2 337	1 205	69	27	917	418	1 215	598	193	168
004	Südwest	5 997	3 034	5 826	2 959	171	75	2 297	1 034	3 097	1 546	356	296
005	West	89	48	87	46	2	2	35	18	46	23	8	7
006	Nordwest	1 790	906	1 745	889	45	17	677	306	921	461	126	99
226 107	Hirschberg a.d. Bergstr.	9 522	4 949	9 036	4 723	486	226	3 663	1 743	4 899	2 438	680	600
001	Leutershausen	6 150	3 206	5 862	3 076	288	130	2 355	1 124	3 166	1 580	444	387
002	Großsachsen	3 372	1 743	3 174	1 647	198	96	1 308	619	1 733	858	236	213
226 032	Hockenheim, Stadt	16 112	8 289	15 730	8 118	382	171	5 653	2 582	8 456	4 191	1 366	1 152
001	Stadtmitte-Ost	6 286	3 244	6 154	3 189	132	55	2 214	1 006	3 292	1 648	513	439
002	Wasserturmgebiet	2 110	1 082	2 052	1 057	58	25	745	347	1 118	552	157	131
003	Bahnhofsgebiet	1 539	826	1 507	808	32	18	510	250	770	373	200	169
004	Stadtmitte-Nord	6 177	3 137	6 017	3 064	160	73	2 184	979	3 276	1 618	496	413
226 036	Ilvesheim	7 075	3 651	6 779	3 507	296	144	2 316	1 064	3 911	1 943	586	499
001	Ilvesheim	7 075	3 651	6 779	3 507	296	144	2 316	1 064	3 911	1 943	586	499
226 037	Ketsch	12 069	6 225	11 776	6 102	293	123	4 268	1 988	6 566	3 274	871	754
001	Nord	5 468	2 824	5 318	2 758	150	66	1 939	894	2 919	1 451	429	371
002	Süd	6 601	3 401	6 458	3 344	143	57	2 329	1 094	3 647	1 823	442	383
226 038	Ladenburg, Stadt	11 395	5 842	10 977	5 668	418	174	4 165	1 907	5 978	2 967	855	734
111	Nordstadt	3 884	2 020	3 761	1 968	123	52	1 373	609	1 953	971	402	348

Noch: 1. Bevölkerung am Ort der Hauptwohnung in den Gemeindeteilen Baden-Württembergs am 25. Mai 1987 nach Anzahl der Wohnsitze und Familienstand

Schl.-Nr.	Gemeinde Gemeindeteil	Bevölkerung am Ort der Hauptwohnung		Und zwar									
				Personen mit nur einer Wohnung im Bundesgebiet		Personen mit mindestens einer weiteren Wohnung im Bundesgebiet		Personen nach Familienstand					
								ledig		verheiratet		verwitwet	
		ins- gesamt	darunter weiblich	zu- sammen	darunter weiblich	zu- sammen	darunter weiblich	zu- sammen	darunter weiblich	zu- sammen	darunter weiblich	zu- sammen	darunter weiblich
		1	2	3	4	5	6	7	8	9	10	11	12
noch: Ladenburg, Stadt													
112	Weihergärten	2 805	1 408	2 681	1 362	124	46	1 120	527	1 493	742	96	82
113	Südstadt	2 648	1 365	2 536	1 316	112	49	925	427	1 432	711	207	178
114	Weststadt	2 058	1 049	1 999	1 022	59	27	747	344	1 100	543	150	126
226 040	Laudenbach	5 227	2 684	5 116	2 625	111	59	1 989	918	2 731	1 370	359	301
001	Laudenbach	5 227	2 684	5 116	2 625	111	59	1 989	918	2 731	1 370	359	301
226 041	Leimen, Stadt	18 225	9 439	17 427	9 070	798	369	6 879	3 257	9 281	4 624	1 352	1 162
001	Leimen	10 440	5 443	9 926	5 207	514	236	3 972	1 901	5 225	2 592	828	712
002	Gauangelloch	1 909	996	1 825	954	84	42	734	353	993	500	127	115
003	St. Ilgen	5 876	3 000	5 676	2 909	200	91	2 173	1 003	3 063	1 532	397	335
226 104	Lobbach	2 134	1 080	2 071	1 056	63	24	818	373	1 118	559	151	126
001	Waldwimmersbach	1 140	588	1 110	573	30	15	440	210	584	294	89	69
002	Lobenfeld	994	492	961	483	33	9	378	163	534	265	62	57
226 046	Malsch	2 610	1 332	2 546	1 304	64	28	992	462	1 378	688	183	160
001	Malsch	2 610	1 332	2 546	1 304	64	28	992	462	1 378	688	183	160
226 048	Mauer	3 258	1 641	3 157	1 599	101	42	1 319	609	1 655	822	191	163
001	Mauer	3 258	1 641	3 157	1 599	101	42	1 319	609	1 655	822	191	163
226 049	Meckesheim	4 775	2 418	4 651	2 364	124	54	1 857	835	2 435	1 212	366	315
001	Meckesheim	3 708	1 883	3 609	1 839	99	44	1 447	657	1 894	940	283	245
002	Mönchzell	1 067	535	1 042	525	25	10	410	178	541	272	83	70
226 054	Mühlhausen	6 352	3 169	6 253	3 130	99	39	2 564	1 144	3 253	1 620	397	334
001	Mühlhausen	3 268	1 650	3 216	1 627	52	23	1 308	593	1 658	825	222	188
002	Rettigheim	2 002	997	1 968	987	34	10	847	384	1 007	503	112	93
003	Tairnbach	1 082	522	1 069	516	13	6	409	167	588	292	63	53
226 055	Neckarbischofsheim, St.	3 455	1 771	3 354	1 716	101	55	1 359	617	1 743	867	297	253
001	Neckarbischofsheim	2 427	1 258	2 351	1 217	76	41	947	442	1 233	610	213	186
002	Helmhof	475	242	466	237	9	5	186	83	241	123	35	28
003	Untergimpfern	553	271	537	262	16	9	226	92	269	134	49	39
226 056	Neckargemünd, Stadt	13 701	7 087	12 933	6 698	768	389	5 587	2 582	6 436	3 186	1 121	965
001	Neckargemünd	7 843	4 052	7 347	3 793	496	259	3 327	1 540	3 516	1 717	645	560
002	Kleingemünd	1 523	827	1 425	780	98	47	595	291	712	362	151	130
003	Dilsberg	2 071	1 046	1 972	992	99	54	807	355	1 043	523	147	125
004	Waldhilsbach	1 133	577	1 085	561	48	16	453	203	571	288	80	71
005	Mückenloch	1 131	585	1 104	572	27	13	405	193	594	296	98	79
226 058	Neidenstein	1 539	780	1 502	765	37	15	590	264	804	401	116	98
001	Neidenstein	1 539	780	1 502	765	37	15	590	264	804	401	116	98
226 059	Neulußheim	5 043	2 560	4 928	2 508	115	52	1 716	750	2 688	1 333	452	385
001	Neulußheim	5 043	2 560	4 928	2 508	115	52	1 716	750	2 688	1 333	452	385
226 060	Nußloch	8 808	4 591	8 563	4 487	245	104	3 321	1 552	4 427	2 218	730	619
001	Nußloch	8 668	4 517	8 424	4 413	244	104	3 267	1 524	4 355	2 182	718	611
002	Maisbach	140	74	139	74	1	—	54	28	72	36	12	8
226 062	Oftersheim	10 382	5 353	10 128	5 244	254	109	3 705	1 714	5 429	2 712	831	683
001	Oftersheim	10 382	5 353	10 128	5 244	254	109	3 705	1 714	5 429	2 712	831	683
226 063	Plankstadt	9 042	4 775	8 793	4 641	249	134	3 193	1 523	4 686	2 340	863	738
001	Plankstadt	9 042	4 775	8 793	4 641	249	134	3 193	1 523	4 686	2 340	863	738
226 065	Rauenberg, Stadt	6 018	3 083	5 905	3 046	113	37	2 449	1 140	3 029	1 508	422	371
001	Rauenberg	3 717	1 919	3 644	1 895	73	24	1 526	723	1 873	936	247	223
002	Rotenberg	726	367	714	361	12	6	271	125	379	188	57	45
003	Malschenberg	1 575	797	1 547	790	28	7	652	292	777	384	118	103
226 066	Reichartshausen	1 611	819	1 577	805	34	14	621	282	852	422	115	100
001	Reichartshausen	1 611	819	1 577	805	34	14	621	282	852	422	115	100

Noch: 1. **Bevölkerung am Ort der Hauptwohnung in den Gemeindeteilen Baden-Württembergs am 25. Mai 1987 nach Anzahl der Wohnsitze und Familienstand**

Schl.-Nr.	Gemeinde Gemeindeteil	Bevölkerung am Ort der Hauptwohnung		Und zwar									
				Personen mit nur einer Wohnung im Bundesgebiet		Personen mit mindestens einer weiteren Wohnung im Bundesgebiet		Personen nach Familienstand					
								ledig		verheiratet		verwitwet	
		ins- gesamt	darunter weiblich	zu- sammen	darunter weiblich	zu- sammen	darunter weiblich	zu- sammen	darunter weiblich	zu- sammen	darunter weiblich	zu- sammen	darunter weiblich
		1	2	3	4	5	6	7	8	9	10	11	12
226 068	Reilingen	6 077	3 034	5 947	2 973	130	61	2 258	1 016	3 265	1 588	418	359
001	Reilingen	6 077	3 034	5 947	2 973	130	61	2 258	1 016	3 265	1 588	418	359
226 076	Sandhausen	12 470	6 305	12 094	6 143	376	162	4 710	2 095	6 427	3 204	862	733
001	Südwest	2 838	1 426	2 749	1 383	89	43	1 081	473	1 442	715	222	185
002	Nordwest	2 995	1 492	2 914	1 461	81	31	1 150	504	1 550	771	206	173
003	Nordost	3 364	1 738	3 229	1 678	135	60	1 319	629	1 702	849	180	154
004	Südost	3 273	1 649	3 202	1 621	71	28	1 160	489	1 733	869	254	221
226 080	Schönau, Stadt	4 409	2 276	4 254	2 210	155	66	1 579	708	2 277	1 130	412	354
001	Schönau	2 961	1 544	2 866	1 504	95	40	1 034	472	1 528	756	295	256
002	Altneudorf	1 448	732	1 388	706	60	26	545	236	749	374	117	98
226 081	Schönbrunn	2 598	1 311	2 503	1 266	95	45	987	441	1 308	651	229	188
001	Allemühl	366	188	354	181	12	7	128	60	194	98	37	29
002	Haag	799	398	761	379	38	19	292	135	428	211	60	48
003	Moosbrunn	421	211	408	204	13	7	172	76	211	105	31	26
004	Schönbrunn	516	261	494	253	22	8	191	83	262	130	48	39
005	Schwanheim	496	253	486	249	10	4	204	87	213	107	53	46
226 082	Schriesheim, Stadt	12 913	6 660	12 342	6 408	571	252	5 046	2 336	6 427	3 204	994	867
001	Schriesheim	10 989	5 692	10 468	5 460	521	232	4 338	2 027	5 400	2 696	844	739
002	Altenbach	1 755	886	1 711	869	44	17	635	278	939	464	144	123
003	Ursenbach	169	82	163	79	6	3	73	31	88	44	6	5
226 084	Schwetzingen, Stadt	17 729	9 316	17 040	8 990	689	326	6 502	3 037	8 645	4 313	1 628	1 416
001	Oststadt	2 724	1 482	2 587	1 413	137	69	974	481	1 363	681	281	254
002	Südstadt	2 068	1 051	1 962	996	106	55	873	381	908	447	193	169
003	Kern- und Nordstadt	10 509	5 620	10 132	5 446	377	174	3 735	1 810	5 135	2 570	1 013	874
004	Hirschacker	2 428	1 163	2 359	1 135	69	28	920	365	1 239	615	141	119
226 085	Sinsheim, Stadt	27 454	14 215	26 695	13 841	759	374	10 896	5 097	13 563	6 778	2 140	1 850
001	Sinsheim	9 728	5 149	9 379	4 970	349	179	3 938	1 911	4 556	2 284	786	679
002	Adersbach	449	215	441	214	8	1	195	78	220	108	24	23
003	Dühren	1 829	919	1 791	900	38	19	752	347	921	460	117	96
004	Ehrstädt	486	263	468	251	18	12	195	101	241	122	44	38
005	Eschelbach	1 966	1 032	1 931	1 012	35	20	785	378	972	487	170	149
006	Hasselbach	204	93	200	92	4	1	86	26	90	44	22	21
007	Hilsbach	1 623	824	1 601	816	22	8	640	278	826	411	124	114
008	Hoffenheim	2 804	1 425	2 748	1 406	56	19	1 065	492	1 476	732	184	156
009	Reihen	1 632	855	1 607	844	25	11	605	282	868	437	128	118
010	Rohrbach	1 528	765	1 462	735	66	30	615	277	778	387	96	79
011	Steinsfurt	2 409	1 244	2 355	1 217	54	27	933	437	1 215	606	197	169
012	Waldangelloch	1 261	633	1 228	618	33	15	465	195	655	327	119	97
013	Weiler	1 535	798	1 484	766	51	32	622	295	745	373	129	111
226 086	Spechbach	1 411	738	1 355	712	56	26	554	263	703	352	117	104
001	Spechbach	1 411	738	1 355	712	56	26	554	263	703	352	117	104
226 103	St. Leon-Rot	10 526	5 266	10 367	5 196	159	70	4 251	1 912	5 427	2 708	658	563
001	Rot	5 319	2 644	5 237	2 613	82	31	2 253	1 009	2 654	1 327	305	263
002	St. Leon	5 207	2 622	5 130	2 583	77	39	1 998	903	2 773	1 381	353	300
226 091	Waibstadt, Stadt	4 970	2 526	4 838	2 466	132	60	1 883	852	2 561	1 271	403	341
001	Waibstadt	3 858	1 974	3 770	1 933	88	41	1 452	670	1 994	988	317	266
002	Daisbach	1 112	552	1 068	533	44	19	431	182	567	283	86	75
226 095	Walldorf, Stadt	13 071	6 570	12 739	6 429	332	141	4 911	2 221	6 818	3 330	893	757
001	Walldorf	13 071	6 570	12 739	6 429	332	141	4 911	2 221	6 818	3 330	893	757
226 096	Weinheim, Stadt	41 934	21 705	40 096	20 877	1 838	828	15 150	6 959	21 445	10 642	3 672	3 109
001	Innenstadt	4 574	2 379	4 351	2 277	223	102	1 746	835	2 213	1 079	433	375
002	Müll	1 283	649	1 248	637	35	12	470	215	665	326	104	83
003	Südstadt	3 186	1 735	2 867	1 594	319	141	1 033	491	1 610	805	430	367
004	Weststadt	15 832	8 253	15 268	7 995	564	258	5 638	2 604	7 985	3 966	1 398	1 176
005	Nordstadt	4 264	2 235	4 098	2 166	166	69	1 511	706	2 151	1 062	450	371
006	Lützelsachsen	4 145	2 063	3 957	1 979	188	84	1 553	674	2 223	1 111	250	208

Noch: 1. Bevölkerung am Ort der Hauptwohnung in den Gemeindeteilen Baden-Württembergs am 25. Mai 1987 nach Anzahl der Wohnsitze und Familienstand

Schl.-Nr.	Gemeinde Gemeindeteil	Bevölkerung am Ort der Hauptwohnung		Und zwar									
				Personen mit nur einer Wohnung im Bundesgebiet		Personen mit mindestens einer weiteren Wohnung im Bundesgebiet		Personen nach Familienstand					
								ledig		verheiratet		verwitwet	
		ins- gesamt	darunter weiblich	zu- sammen	darunter weiblich	zu- sammen	darunter weiblich	zu- sammen	darunter weiblich	zu- sammen	darunter weiblich	zu- sammen	darunter weiblich
		1	2	3	4	5	6	7	8	9	10	11	12
noch: Weinheim, Stadt													
007	Sulzbach	2 859	1 450	2 771	1 412	88	38	1 061	477	1 507	744	206	177
008	Oberflockenbach	2 152	1 096	2 086	1 061	66	35	797	356	1 157	579	155	140
009	Rippenweiler	1 089	540	1 044	518	45	22	400	174	588	296	69	57
010	Ritschweiler	331	173	307	163	24	10	127	67	179	89	17	15
011	Hohensachsen	2 219	1 132	2 099	1 075	120	57	814	360	1 167	585	160	140
226 097	Wiesenbach	2 697	1 381	2 578	1 328	119	53	1 106	513	1 330	664	178	160
001	Wiesenbach	2 697	1 381	2 578	1 328	119	53	1 106	513	1 330	664	178	160
226 098	Wiesloch, Stadt	21 862	11 291	21 203	10 979	659	312	8 769	4 098	10 393	5 163	1 747	1 492
001	Wiesloch	16 814	8 700	16 259	8 442	555	258	6 806	3 195	7 818	3 880	1 368	1 158
002	Baieral	3 612	1 875	3 531	1 830	81	45	1 404	661	1 847	922	264	239
003	Schatthausen	1 436	716	1 413	707	23	9	559	242	728	361	115	95
226 099	Wilhelmsfeld	2 831	1 424	2 679	1 361	152	63	1 024	448	1 496	745	221	181
000	Wilhelmsfeld	2 831	1 424	2 679	1 361	152	63	1 024	448	1 496	745	221	181
226 101	Zuzenhausen	1 905	975	1 871	955	34	20	751	344	956	473	154	134
001	Zuzenhausen	1 905	975	1 871	955	34	20	751	344	956	473	154	134
Rhein-Neckar-Kreis		465 342	239 537	449 362	232 226	15 980	7 311	175 113	80 927	237 629	118 239	36 423	31 105
Region Unterer Neckar		1 018 957	527 580	971 444	505 307	47 513	22 273	399 907	186 707	489 619	242 192	86 619	73 877
Region Nordschwarzwald													
Stadtkreis													
231 000	Pforzheim, Stadt	106 530	56 753	102 411	54 774	4 119	1 979	40 807	19 723	50 179	24 871	10 079	8 745
001	Oststadt	7 557	3 898	7 349	3 800	208	98	3 245	1 494	3 085	1 497	656	566
002	Innenstadt	1 365	723	1 286	679	79	44	569	260	584	292	119	105
003	Weststadt	6 806	3 699	6 525	3 597	281	102	2 637	1 294	2 928	1 447	716	631
004	Südweststadt	12 506	6 839	11 847	6 526	659	313	4 913	2 464	5 552	2 766	1 280	1 131
005	Au	3 968	2 113	3 776	2 015	192	98	1 628	806	1 638	787	377	325
006	Südoststadt	3 279	1 744	3 023	1 618	256	126	1 287	628	1 594	799	259	229
007	Buckenberg	12 320	6 492	11 981	6 322	339	170	4 761	2 287	6 089	3 030	986	846
008	Nordstadt	19 487	10 720	18 612	10 255	875	465	7 524	3 802	8 705	4 320	2 136	1 878
009	Brötzingen	11 108	5 930	10 803	5 783	305	147	4 042	1 931	5 360	2 645	1 215	1 045
010	Dillweißstein	8 611	4 491	8 280	4 336	331	155	3 175	1 490	4 430	2 212	728	623
011	Würm	2 559	1 300	2 474	1 266	85	34	908	415	1 357	671	200	168
012	Hohenwart	1 312	657	1 277	643	35	14	495	213	698	347	89	80
013	Büchenbronn	5 367	2 838	5 208	2 759	159	79	1 964	953	2 734	1 358	463	403
014	Huchenfeld	3 334	1 731	3 233	1 688	101	43	1 164	525	1 771	889	301	254
015	Eutingen	6 951	3 578	6 737	3 487	214	91	2 495	1 161	3 654	1 811	554	461
Landkreise													
235	Calw												
235 006	Altensteig, Stadt	9 584	4 932	9 243	4 778	341	154	4 115	1 917	4 457	2 214	765	660
001	Obere Stadt	2 333	1 203	2 228	1 164	105	39	1 008	454	1 036	515	217	184
002	Untere Stadt	2 512	1 304	2 412	1 265	100	39	1 021	484	1 223	609	209	184
003	Altensteigdorf	202	104	197	100	5	4	87	41	99	50	10	10
004	Berneck	440	250	425	239	15	11	195	115	194	96	35	28
005	Garrweiler	176	89	168	85	8	4	76	36	82	41	14	11
006	Hornberg	170	87	167	85	3	2	81	38	75	37	11	9
007	Spielberg	982	508	961	496	21	12	402	185	473	240	81	68
008	Überberg	490	245	477	237	13	8	222	100	229	111	34	31
009	Walddorf	1 509	766	1 485	754	24	12	639	299	726	356	108	95
010	Wart	770	376	723	353	47	23	384	165	320	159	46	40
235 007	Althengstett	5 698	2 912	5 523	2 822	175	90	2 372	1 161	2 927	1 454	284	229
001	Althengstett	3 044	1 537	2 945	1 481	99	56	1 251	591	1 565	782	162	129
002	Neuhengstett	1 557	813	1 517	794	40	19	633	328	820	407	71	58
003	Ottenbronn	1 097	562	1 061	547	36	15	488	242	542	265	51	42
235 033	Bad Herrenalb, Stadt	6 164	3 452	5 716	3 210	448	242	2 004	1 033	3 138	1 597	788	677
001	Bad Herrenalb	3 587	2 063	3 286	1 897	301	166	1 100	593	1 817	930	532	456

Noch: **1. Bevölkerung am Ort der Hauptwohnung in den Gemeindeteilen Baden-Württembergs am 25. Mai 1987 nach Anzahl der Wohnsitze und Familienstand**

Schl.-Nr.	Gemeinde Gemeindeteil	Bevölkerung am Ort der Hauptwohnung		Und zwar									
				Personen mit nur einer Wohnung im Bundesgebiet		Personen mit mindestens einer weiteren Wohnung im Bundesgebiet		Personen nach Familienstand					
								ledig		verheiratet		verwitwet	
		ins- gesamt	darunter weiblich	zu- sammen	darunter weiblich	zu- sammen	darunter weiblich	zu- sammen	darunter weiblich	zu- sammen	darunter weiblich	zu- sammen	darunter weiblich
		1	2	3	4	5	6	7	8	9	10	11	12
noch: Bad Herrenalb, Stadt													
003	Bernbach	981	516	927	492	54	24	340	165	525	263	82	67
004	Rotensol	845	474	780	439	65	35	284	145	423	215	93	83
005	Neusatz	751	399	723	382	28	17	280	130	373	189	81	71
235 008	Bad Liebenzell, Stadt	6 845	3 750	6 299	3 434	546	316	2 858	1 523	3 089	1 534	603	502
001	Bad Liebenzell	2 764	1 581	2 424	1 384	340	197	1 159	657	1 164	581	306	257
002	Beinberg	409	224	381	206	28	18	158	82	202	101	27	24
003	Maisenbach-Zainen	472	243	456	232	16	11	194	95	240	119	26	22
004	Möttlingen	875	468	855	454	20	14	377	196	413	202	61	54
005	Monakam	886	456	837	431	49	25	354	171	433	214	63	50
006	Unterhaugstett	787	398	752	381	35	17	303	146	400	200	56	40
007	Unterlengenhart	652	380	594	346	58	34	313	176	237	117	64	55
235 084	Bad Teinach-Zavelst.,St.	2 404	1 235	2 294	1 171	110	64	999	464	1 151	572	199	168
001	Bad Teinach	453	242	414	216	39	26	170	89	228	114	44	33
002	Zavelstein	613	319	581	299	32	20	263	119	273	134	64	58
003	Rötenbach	287	142	284	140	3	2	137	62	120	60	25	17
004	Sommenhardt	635	318	612	307	23	11	250	107	325	163	42	38
005	Kentheim	162	83	160	81	2	2	62	28	85	42	12	12
006	Emberg	138	73	136	73	2	—	57	32	75	37	3	2
007	Schmieh	116	58	107	55	9	3	60	27	45	22	9	8
235 085	Calw, Stadt	21 018	10 851	20 129	10 400	889	451	8 704	4 149	10 047	4 931	1 547	1 342
001	Calw	5 262	2 644	5 048	2 520	214	124	2 280	1 082	2 468	1 180	319	274
002	Alzenberg	1 042	540	1 009	529	33	11	441	216	524	263	53	47
003	Heumaden	3 950	2 079	3 822	2 018	128	61	1 459	689	1 975	976	317	285
004	Wimberg	1 799	1 015	1 728	975	71	40	628	327	855	422	268	234
005	Altburg	2 255	1 141	2 204	1 117	51	24	976	452	1 087	541	142	115
006	Hirsau	2 242	1 197	2 119	1 118	123	79	986	503	985	489	182	158
007	Holzbronn	533	254	518	247	15	7	221	90	273	137	27	20
008	Stammheim	3 935	1 981	3 681	1 876	254	105	1 713	790	1 880	923	239	209
235 018	Dobel	1 546	838	1 432	771	114	67	587	298	725	367	169	137
001	Dobel	1 546	838	1 432	771	114	67	587	298	725	367	169	137
235 020	Ebhausen	3 626	1 845	3 532	1 795	94	50	1 561	730	1 735	856	269	228
001	Ebhausen	2 203	1 133	2 140	1 100	63	33	922	446	1 078	531	154	131
002	Rotfelden	793	387	778	380	15	7	363	152	365	181	57	50
003	Ebershardt	448	225	440	221	8	4	188	86	215	105	42	33
004	Wenden	182	100	174	94	8	6	88	46	77	39	16	14
235 022	Egenhausen	1 583	814	1 550	801	33	13	691	332	766	381	103	93
001	Egenhausen	1 583	814	1 550	801	33	13	691	332	766	381	103	93
235 025	Enzklösterle	1 241	657	1 155	612	86	45	498	242	598	296	117	100
001	Enzklösterle	1 241	657	1 155	612	86	45	498	242	598	296	117	100
235 029	Gechingen	3 305	1 689	3 178	1 637	127	52	1 392	669	1 660	829	177	151
001	Gechingen	3 305	1 689	3 178	1 637	127	52	1 392	669	1 660	829	177	151
235 032	Haiterbach, Stadt	4 665	2 369	4 523	2 298	142	71	1 945	907	2 289	1 121	327	275
001	Haiterbach	2 886	1 461	2 815	1 424	71	37	1 182	555	1 455	708	189	162
002	Altnuifra	38	23	—	—	—	—	—	—	—	—	—	—
003	Industriegebiet	21	7	—	—	—	—	—	—	—	—	—	—
004	Beihingen	690	359	643	333	47	26	298	141	302	147	68	56
005	Oberschwandorf	801	405	788	400	13	5	344	159	388	194	52	41
006	Unterschwandorf	229	114	220	111	9	3	95	41	118	60	11	9
235 035	Höfen an der Enz	1 563	841	1 512	811	51	30	638	317	710	359	150	128
001	Höfen an der Enz	1 563	841	1 512	811	51	30	638	317	710	359	150	128
235 046	Nagold, Stadt	19 949	10 297	19 072	9 862	877	435	8 239	3 978	9 740	4 765	1 439	1 237
001	Nord	2 672	1 413	2 546	1 360	126	53	1 066	528	1 269	619	226	194
002	Mitte	3 547	1 806	3 410	1 744	137	62	1 437	686	1 710	806	289	247
003	Süd	6 103	3 230	5 710	3 022	393	208	2 476	1 256	2 986	1 463	451	397
004	Iselshausen	1 112	549	1 050	519	62	30	477	218	558	274	54	43
005	Pfrondorf	581	297	562	285	19	12	250	119	290	144	36	31

Noch: 1. Bevölkerung am Ort der Hauptwohnung in den Gemeindeteilen Baden-Württembergs am 25. Mai 1987 nach Anzahl der Wohnsitze und Familienstand

Schl.-Nr.	Gemeinde Gemeindeteil	Bevölkerung am Ort der Hauptwohnung		Und zwar									
				Personen mit nur einer Wohnung im Bundesgebiet		Personen mit mindestens einer weiteren Wohnung im Bundesgebiet		Personen nach Familienstand					
								ledig		verheiratet		verwitwet	
		ins- gesamt	darunter weiblich	zu- sammen	darunter weiblich	zu- sammen	darunter weiblich	zu- sammen	darunter weiblich	zu- sammen	darunter weiblich	zu- sammen	darunter weiblich
		1	2	3	4	5	6	7	8	9	10	11	12
noch: Nagold, Stadt													
006	Mindersbach	479	236	464	227	15	9	193	80	249	125	30	26
007	Gündringen	832	421	812	413	20	8	383	171	365	181	67	60
008	Schietingen	384	190	378	186	6	4	154	71	200	100	23	16
009	Vollmaringen	1 441	730	1 415	714	26	16	620	291	722	360	75	65
010	Hochdorf	1 592	815	1 557	803	35	12	665	310	788	393	117	101
011	Emmingen	1 206	610	1 168	589	38	21	518	248	603	300	71	57
235 047	Neubulach, Stadt	3 899	1 974	3 812	1 930	87	44	1 642	746	1 930	962	272	234
001	Neubulach	1 203	617	1 172	601	31	16	480	216	603	301	106	91
002	Altbulach	751	396	741	389	10	7	340	172	352	177	47	41
003	Liebelsberg	1 034	508	1 004	496	30	12	413	181	549	273	54	43
004	Martinsmoos	295	142	290	139	5	3	133	55	140	69	19	17
005	Oberhaugstett	616	311	605	305	11	6	276	122	286	142	46	42
235 050	Neuweiler	2 536	1 257	2 456	1 220	80	37	1 111	486	1 190	582	201	168
001	Neuweiler	882	431	853	417	29	14	395	159	393	191	83	75
002	Agenbach	272	141	258	134	14	7	121	61	124	61	24	19
003	Breitenberg	505	240	502	240	3	—	228	92	236	117	31	23
004	Oberkollwangen	299	150	294	147	5	3	128	60	141	67	29	23
005	Zverenberg	431	218	406	208	25	10	177	81	220	108	26	22
006	Gaugenwald	147	77	143	74	4	3	62	33	76	38	8	6
235 055	Oberreichenbach	2 355	1 222	2 305	1 197	50	25	968	462	1 177	590	173	147
001	Oberreichenbach	568	299	561	296	7	3	226	112	292	145	44	38
002	Oberkollbach	797	403	785	396	12	7	332	147	393	199	58	51
003	Würzbach	673	360	650	349	23	11	283	142	319	158	58	49
004	Igelsloch	317	160	309	156	8	4	127	61	173	88	13	9
235 057	Ostelsheim	2 020	991	1 941	951	79	40	833	369	1 041	510	110	92
001	Ostelsheim	2 020	991	1 941	951	79	40	833	369	1 041	510	110	92
235 060	Rohrdorf	1 788	922	1 730	897	58	25	758	363	854	422	120	105
001	Rohrdorf	1 788	922	1 730	897	58	25	758	363	854	422	120	105
235 065	Schömburg	6 792	3 493	6 102	3 242	690	251	2 959	1 365	2 798	1 386	663	553
001	Schömburg	3 972	2 031	3 358	1 826	614	205	1 790	794	1 466	729	438	367
002	Schwarzenberg	715	375	693	361	22	14	278	136	348	174	63	51
003	Langenbrand	939	487	919	474	20	13	403	195	440	216	63	58
004	Bieselsberg	745	375	725	364	20	11	299	138	372	182	59	48
005	Oberlengenhart	421	225	407	217	14	8	189	102	172	85	40	29
235 066	Simmersfeld	1 712	866	1 657	841	55	25	792	357	757	379	143	122
001	Simmersfeld	1 712	866	1 657	841	55	25	792	357	757	379	143	122
235 067	Simmozheim	2 154	1 095	2 101	1 073	53	22	877	417	1 104	546	122	102
001	Simmozheim	2 154	1 095	2 101	1 073	53	22	877	417	1 104	546	122	102
235 073	Unterreichenbach	2 108	1 102	2 018	1 062	90	40	792	376	1 057	525	171	145
001	Unterreichenbach	1 499	785	1 445	760	54	25	547	254	756	374	134	115
002	Kapfenhardt	609	317	573	302	36	15	245	122	301	151	37	30
235 079	Wildbad/Schwarzw.,St.	10 133	5 476	9 605	5 191	528	285	3 945	1 981	4 843	2 409	932	813
001	Wildbad	4 708	2 645	4 367	2 461	341	184	1 894	1 015	2 102	1 050	456	406
002	Sprollenhaus	932	478	889	458	43	20	356	165	485	239	78	67
003	Aichelberg	379	185	373	183	6	2	164	62	175	89	36	31
004	Calmbach	4 114	2 168	3 976	2 089	138	79	1 531	739	2 081	1 031	362	309
235 080	Wildberg, Stadt	8 633	4 366	8 359	4 235	274	131	3 509	1 628	4 394	2 177	555	471
001	Wildberg	3 515	1 791	3 375	1 717	140	74	1 365	629	1 804	896	257	216
002	Schönbronn	552	263	538	258	14	5	241	98	269	135	32	26
003	Effringen	1 415	705	1 385	692	30	13	613	283	696	346	79	67
004	Gültlingen	1 718	869	1 666	849	52	20	706	339	889	435	94	79
005	Sulz am Eck	1 433	738	1 395	719	38	19	584	279	736	365	93	83
Calw		133 321	69 246	127 244	66 241	6 077	3 005	54 789	26 270	64 177	31 764	10 399	8 879

Noch: 1. **Bevölkerung am Ort der Hauptwohnung in den Gemeindeteilen Baden-Württembergs am 25. Mai 1987 nach Anzahl der Wohnsitze und Familienstand**

Schl.-Nr.	Gemeinde Gemeindeteil	Bevölkerung am Ort der Hauptwohnung		Und zwar									
				Personen mit nur einer Wohnung im Bundesgebiet		Personen mit mindestens einer weiteren Wohnung im Bundesgebiet		Personen nach Familienstand					
								ledig		verheiratet		verwitwet	
		ins- gesamt	darunter weiblich	zu- sammen	darunter weiblich	zu- sammen	darunter weiblich	zu- sammen	darunter weiblich	zu- sammen	darunter weiblich	zu- sammen	darunter weiblich
		1	2	3	4	5	6	7	8	9	10	11	12
236	Enzkreis												
236 004	Birkenfeld	9 118	4 825	8 890	4 711	228	114	3 344	1 645	4 766	2 381	744	640
001	Birkenfeld	7 031	3 755	6 844	3 658	187	97	2 564	1 278	3 661	1 827	588	513
002	Gräfenhausen	2 087	1 070	2 046	1 053	41	17	780	367	1 105	554	156	127
236 011	Eisingen	4 101	2 120	3 976	2 058	125	62	1 625	780	2 089	1 052	241	210
001	Eisingen	4 101	2 120	3 976	2 058	125	62	1 625	780	2 089	1 052	241	210
236 013	Engelsbrand	3 785	1 946	3 655	1 895	130	51	1 440	672	1 936	964	294	251
001	Engelsbrand	1 548	810	1 515	795	33	15	592	282	789	396	128	114
002	Grunbach	1 429	732	1 364	712	65	20	548	257	708	350	118	95
003	Salmbach	808	404	776	388	32	16	300	133	439	218	48	42
236 019	Friolzheim	3 054	1 523	2 972	1 488	82	35	1 254	577	1 556	771	151	128
001	Friolzheim	3 054	1 523	2 972	1 488	82	35	1 254	577	1 556	771	151	128
236 025	Heimsheim, Stadt	4 037	2 031	3 930	1 981	107	50	1 626	747	2 065	1 027	221	191
001	West und Süd	1 798	881	1 752	864	46	17	733	319	905	447	94	82
002	Ost	2 239	1 150	2 178	1 117	61	33	893	428	1 160	580	127	109
236 028	Illingen	6 605	3 401	6 468	3 344	137	57	2 477	1 188	3 513	1 721	461	404
001	Illingen	5 709	2 932	5 587	2 882	122	50	2 122	1 013	3 061	1 495	394	347
002	Schützlingen	896	469	881	462	15	7	355	175	452	226	67	57
236 030	Ispringen	5 896	3 033	5 746	2 974	150	59	2 169	986	3 052	1 516	490	422
001	Ispringen	5 896	3 033	5 746	2 974	150	59	2 169	986	3 052	1 516	490	422
236 074	Kämpfelbach	5 613	2 914	5 505	2 857	108	57	2 142	1 012	2 933	1 463	430	376
001	Ersingen	3 347	1 742	3 280	1 705	67	37	1 303	618	1 725	859	260	230
002	Bilfingen	2 266	1 172	2 225	1 152	41	20	839	394	1 208	604	170	146
236 070	Keltern	7 804	4 047	7 631	3 966	173	81	2 896	1 351	4 078	2 033	653	562
001	Dietlingen	3 411	1 776	3 332	1 738	79	38	1 265	584	1 772	883	297	259
002	Ellmendingen	2 063	1 071	2 029	1 056	34	15	775	367	1 074	538	167	144
003	Weiler	1 255	655	1 216	634	39	21	470	225	643	322	117	94
004	Niebelsbach	787	401	770	395	17	6	280	123	426	210	57	54
005	Dietenhausen	288	144	284	143	4	1	106	52	163	80	15	11
236 031	Kieselbronn	2 217	1 146	2 153	1 119	64	27	797	370	1 171	582	195	164
001	Kieselbronn	2 217	1 146	2 153	1 119	64	27	797	370	1 171	582	195	164
236 033	Knittlingen, Stadt	6 107	3 094	5 989	3 040	118	54	2 367	1 084	3 192	1 584	433	368
001	Knittlingen	4 133	2 104	4 060	2 069	73	35	1 579	726	2 175	1 076	307	264
002	Kleinvillars	453	232	437	224	16	8	179	84	235	117	32	27
003	Freudenstein-Hohenkl.	1 521	758	1 492	747	29	11	609	274	782	391	94	77
236 076	Königsbach-Stein	8 474	4 343	8 284	4 259	190	84	3 154	1 445	4 462	2 222	657	572
001	Königsbach	4 632	2 378	4 543	2 341	89	37	1 706	771	2 419	1 201	394	343
002	Stein	3 842	1 965	3 741	1 918	101	47	1 448	674	2 043	1 021	263	229
236 038	Maulbronn, Stadt	5 786	2 930	5 592	2 818	194	112	2 327	1 095	2 942	1 435	403	347
001	Maulbronn	3 884	1 975	3 740	1 890	144	85	1 566	751	1 989	965	262	224
002	Schmie	637	341	610	322	27	19	262	132	305	152	59	51
003	Zaisersweiher	1 265	614	1 242	606	23	8	499	212	648	318	82	72
236 039	Mönsheim	2 285	1 131	2 221	1 104	64	27	886	388	1 210	603	140	111
010	Mönsheim	2 285	1 131	2 221	1 104	64	27	886	388	1 210	603	140	111
236 040	Mühlacker, Stadt	23 856	12 158	23 324	11 902	532	256	9 301	4 292	12 049	5 895	1 836	1 559
111	Mühlacker	9 691	4 923	9 457	4 804	234	119	3 702	1 694	4 863	2 338	799	684
112	Dürrmenz	3 674	1 909	3 583	1 865	91	44	1 450	693	1 846	911	292	252
123	Lomersheim	2 633	1 350	2 573	1 318	60	32	1 053	500	1 345	664	168	145
134	Enzberg	3 531	1 814	3 457	1 780	74	34	1 307	601	1 832	908	288	240
145	Mühlhausen	991	490	975	484	16	6	425	188	477	237	71	54
156	Großglattbach	1 122	557	1 105	552	17	5	448	193	574	288	74	64
167	Lienzingen	2 214	1 115	2 174	1 099	40	16	916	423	1 112	549	144	120

Noch: 1. Bevölkerung am Ort der Hauptwohnung in den Gemeindeteilen Baden-Württembergs am 25. Mai 1987 nach Anzahl der Wohnsitze und Familienstand

Schl.-Nr.	Gemeinde Gemeindeteil	Bevölkerung am Ort der Hauptwohnung		Und zwar									
				Personen mit nur einer Wohnung im Bundesgebiet		Personen mit mindestens einer weiteren Wohnung im Bundesgebiet		Personen nach Familienstand					
								ledig		verheiratet		verwitwet	
		ins- gesamt	darunter weiblich	zu- sammen	darunter weiblich	zu- sammen	darunter weiblich	zu- sammen	darunter weiblich	zu- sammen	darunter weiblich	zu- sammen	darunter weiblich
		1	2	3	4	5	6	7	8	9	10	11	12
236 043	Neuenbürg, Stadt	6 984	3 662	6 791	3 576	193	86	2 669	1 266	3 514	1 753	596	517
001	Neuenbürg	3 986	2 128	3 847	2 064	139	64	1 544	761	1 964	981	349	304
002	Arnbach	1 661	854	1 629	840	32	14	636	293	858	427	126	109
003	Dennach	658	327	644	322	14	5	245	101	331	166	62	52
004	Waldrennach	679	353	671	350	8	3	244	111	361	179	59	52
236 044	Neuhausen	4 167	2 104	4 103	2 083	64	21	1 630	750	2 183	1 078	272	229
001	Neuhausen	1 520	766	1 494	758	26	8	617	287	799	392	83	75
002	Hamburg	851	433	844	431	7	2	328	154	448	223	59	47
003	Schellbronn	1 012	509	996	502	16	7	372	164	550	273	66	55
004	Steinegg	784	396	769	392	15	4	313	145	386	190	64	52
236 073	Neulingen	4 638	2 412	4 544	2 365	94	47	1 804	856	2 365	1 179	352	310
001	Bauschlott	1 922	1 014	1 869	989	53	25	747	370	974	485	153	131
002	Göbriichen	1 744	890	1 720	876	24	14	677	305	888	443	134	116
003	Nußbaum	972	508	955	500	17	8	380	181	503	251	65	63
236 046	Niefern-Öschelbronn	9 530	5 100	9 301	4 984	229	116	3 455	1 727	4 937	2 455	875	751
001	Niefern	6 631	3 474	6 482	3 405	149	69	2 360	1 144	3 546	1 762	547	464
002	Öschelbronn	2 899	1 626	2 819	1 579	80	47	1 095	583	1 391	693	328	287
236 075	Ölbronn-Dürrn	2 835	1 430	2 773	1 401	62	29	1 102	509	1 496	741	200	164
001	Ölbronn	1 515	753	1 482	736	33	17	597	263	788	388	114	95
002	Dürrn	1 320	677	1 291	665	29	12	505	246	708	353	86	69
236 050	Ötisheim	4 218	2 177	4 136	2 136	82	41	1 585	748	2 206	1 087	338	290
001	Ötisheim	2 080	1 098	2 046	1 081	34	17	747	352	1 083	536	205	179
002	Außengebiete	2 138	1 079	2 090	1 055	48	24	838	396	1 123	551	133	111
236 071	Remchingen	9 369	4 761	9 145	4 653	224	108	3 678	1 702	4 896	2 448	587	495
001	Wilferdingen	3 546	1 801	3 477	1 767	69	34	1 361	633	1 883	944	225	182
002	Singen	3 119	1 589	3 039	1 545	80	44	1 209	555	1 644	821	196	172
003	Nöttingen	2 704	1 371	2 629	1 341	75	30	1 108	514	1 369	683	166	141
236 061	Sternenfels	2 319	1 167	2 258	1 139	61	28	864	384	1 240	608	175	150
001	Sternenfels	1 564	809	1 521	786	43	23	583	269	824	409	124	109
002	Diefenbach	755	358	737	353	18	5	281	115	416	199	51	41
236 072	Straubenhardt	8 420	4 350	8 241	4 256	179	94	3 141	1 448	4 317	2 153	712	606
001	Feldrennach	1 251	664	1 229	650	22	14	463	220	645	323	117	104
002	Pfinzweiler	732	371	726	369	6	2	282	125	386	192	48	43
003	Ottenhausen	1 361	713	1 341	704	20	9	493	228	670	333	153	129
004	Schwann	1 898	963	1 837	932	61	31	715	312	946	474	162	137
005	Conweiler	2 048	1 057	2 012	1 036	36	21	779	365	1 059	529	154	130
006	Langenalb	1 130	582	1 096	565	34	17	409	198	611	302	78	63
236 062	Tiefenbronn	4 352	2 252	4 222	2 194	130	58	1 619	790	2 334	1 157	303	252
001	Tiefenbronn	2 046	1 054	1 983	1 028	63	26	757	366	1 097	542	152	124
002	Mühlhausen	1 311	681	1 276	665	35	16	504	250	692	344	86	74
003	Lehningen	995	517	963	501	32	16	358	174	545	271	65	54
236 065	Wiernsheim	4 778	2 395	4 662	2 351	116	44	1 889	860	2 496	1 232	305	254
001	Wiernsheim	2 322	1 192	2 261	1 167	61	25	897	438	1 226	602	158	130
002	Pinache	985	482	961	470	24	12	412	177	503	249	46	38
003	Serres	579	280	564	276	15	4	231	97	304	151	36	30
004	Iptingen	892	441	876	438	16	3	349	148	463	230	65	56
236 067	Wimsheim	2 050	1 043	1 993	1 017	57	26	810	376	1 068	534	126	108
001	Wimsheim	2 050	1 043	1 993	1 017	57	26	810	376	1 068	534	126	108
236 068	Wurmberg	2 241	1 123	2 169	1 092	72	31	905	410	1 151	571	145	117
001	Wurmberg	1 657	814	1 596	788	61	26	677	294	842	417	102	80
002	Neubärental	584	309	573	304	11	5	228	116	309	154	43	37
	Enzkreis	164 639	84 618	160 674	82 763	3 965	1 855	62 956	29 458	85 217	42 245	12 335	10 548

Noch: 1. Bevölkerung am Ort der Hauptwohnung in den Gemeindeteilen Baden-Württembergs am 25. Mai 1987 nach Anzahl der Wohnsitze und Familienstand

Schl.-Nr.	Gemeinde Gemeindeteil	Bevölkerung am Ort der Hauptwohnung		Und zwar									
				Personen mit nur einer Wohnung im Bundesgebiet		Personen mit mindestens einer weiteren Wohnung im Bundesgebiet		Personen nach Familienstand					
								ledig		verheiratet		verwitwet	
		ins- gesamt	darunter weiblich	zu- sammen	darunter weiblich	zu- sammen	darunter weiblich	zu- sammen	darunter weiblich	zu- sammen	darunter weiblich	zu- sammen	darunter weiblich
		1	2	3	4	5	6	7	8	9	10	11	12
237	Freudenstadt												
237 002	Alpirsbach, Stadt	6 388	3 323	6 167	3 216	221	107	2 548	1 219	3 101	1 541	552	465
001	Alpirsbach	3 007	1 610	2 871	1 545	136	65	1 138	571	1 480	736	283	244
002	Rötenbach	1 008	507	978	493	30	14	400	173	499	251	87	70
003	Ehlenbogen	373	181	364	175	9	6	169	75	145	71	34	28
004	Peterzell	653	341	637	332	16	9	273	134	321	158	50	44
005	Reinerzau	407	214	397	210	10	4	178	88	180	90	35	29
006	Reutin	571	287	560	283	11	4	221	104	308	152	37	28
007	Römlinsdorf	369	183	360	178	9	5	169	74	168	83	26	22
237 075	Bad Rippoldsau-Schapb.	2 450	1 248	2 381	1 215	69	33	1 145	535	1 094	548	181	148
001	Schapbach	1 439	704	1 413	691	26	13	658	276	660	330	111	93
002	Bad Rippoldsau	1 011	544	968	524	43	20	487	259	434	218	70	55
237 004	Baiersbronn	14 389	7 613	13 711	7 232	678	381	6 038	2 999	6 805	3 370	1 242	1 059
001	Baiersbronn	5 033	2 663	4 843	2 568	190	95	1 997	987	2 484	1 223	428	377
003	Mitteltal	2 185	1 133	2 078	1 068	107	65	980	471	992	496	187	150
004	Obertal	1 406	768	1 315	713	91	55	593	304	612	306	160	136
005	Tonbach	903	479	804	423	99	56	432	222	394	195	57	48
006	Friedrichstal	409	199	402	195	7	4	158	74	214	103	26	19
007	Röt	710	373	699	369	11	4	313	150	312	154	71	61
008	Huzenbach	637	347	613	334	24	13	262	135	309	154	55	52
009	Schwarzenberg	260	144	240	128	20	16	131	74	105	52	20	14
010	Schönmünzach	515	267	484	251	31	16	197	91	263	131	42	36
011	Schönmünz	183	87	178	84	5	3	78	32	90	44	11	9
012	Klosterreichenbach	2 148	1 153	2 055	1 099	93	54	897	459	1 030	512	185	157
237 008	Betzweiler-Wäldle	1 287	661	1 254	648	33	13	487	227	651	325	120	98
001	Betzweiler	840	429	815	419	25	10	325	147	415	207	84	70
002	Wäldle	447	232	439	229	8	3	162	80	236	118	36	28
237 019	Dornstetten, Stadt	5 879	2 995	5 668	2 909	211	86	2 410	1 107	2 866	1 422	436	371
001	Dornstetten	3 417	1 746	3 301	1 702	116	44	1 399	651	1 683	829	242	210
002	Aach	1 190	613	1 153	597	37	16	484	227	592	297	86	72
003	Hallwangen	1 272	636	1 214	610	58	26	527	229	591	296	108	89
237 024	Empfingen	2 888	1 484	2 821	1 460	67	24	1 252	587	1 406	702	189	172
001	Empfingen	2 490	1 279	2 429	1 258	61	21	1 068	506	1 229	613	154	138
002	Wiesenstetten	303	155	297	152	6	3	145	63	127	63	30	29
003	Dommelsberg	95	50	95	50	—	—	39	18	50	26	5	5
237 027	Eutingen im Gäu	4 016	2 032	3 965	2 011	51	21	1 730	801	1 951	975	249	205
001	Eutingen	1 398	743	1 380	736	18	7	624	315	643	324	97	84
002	Göttelfingen	691	355	677	347	14	8	298	144	348	174	37	30
003	Rohrdorf	618	319	611	318	7	1	248	127	319	158	40	28
004	Weitingen	1 309	615	1 297	610	12	5	560	215	641	319	75	63
237 028	Freudenstadt, Stadt	21 090	11 616	19 529	10 763	1 561	853	8 534	4 478	9 685	4 839	2 079	1 827
001	Freudenstadt	14 084	7 992	12 983	7 381	1 101	611	5 567	3 055	6 344	3 167	1 578	1 404
002	Dietersweiler-Lauterb.	2 142	1 090	1 986	1 011	156	79	945	439	995	497	146	123
003	Grüntal u. Frutenhof	718	374	685	356	33	18	285	138	353	175	62	55
004	Igelsberg	226	122	209	108	17	14	106	54	94	47	24	20
005	Kniebis	832	467	729	404	103	63	352	190	389	203	77	66
006	Musbach	724	379	690	362	34	17	314	155	319	161	62	49
007	Wittlensweiler	2 295	1 160	2 180	1 109	115	51	934	436	1 161	573	126	107
008	Zwieselberg	69	32	67	32	2	—	31	11	30	16	4	3
237 030	Glatten	2 282	1 162	2 229	1 140	53	22	972	449	1 082	541	170	139
001	Glatten	1 820	927	1 779	913	41	14	757	350	879	440	127	105
002	Böffingen	238	117	230	113	8	4	109	48	108	53	20	15
003	Neuneck	224	118	220	114	4	4	106	51	95	48	23	19
237 032	Grömbach	515	269	504	260	11	9	226	106	234	117	48	43
001	Grömbach	515	269	504	260	11	9	226	106	234	117	48	43
237 040	Horb am Neckar, Stadt	21 050	10 737	20 574	10 517	476	220	8 759	4 063	10 284	5 106	1 556	1 318
001	Horb am Neckar	4 923	2 608	4 774	2 533	149	75	1 992	983	2 351	1 167	410	350

Noch: 1. Bevölkerung am Ort der Hauptwohnung in den Gemeindeteilen Baden-Württembergs am 25. Mai 1987 nach Anzahl der Wohnsitze und Familienstand

Schl.-Nr.	Gemeinde Gemeindeteil	Bevölkerung am Ort der Hauptwohnung		Und zwar									
				Personen mit nur einer Wohnung im Bundesgebiet		Personen mit mindestens einer weiteren Wohnung im Bundesgebiet		Personen nach Familienstand					
								ledig		verheiratet		verwitwet	
		ins- gesamt	darunter weiblich	zu- sammen	darunter weiblich	zu- sammen	darunter weiblich	zu- sammen	darunter weiblich	zu- sammen	darunter weiblich	zu- sammen	darunter weiblich
		1	2	3	4	5	6	7	8	9	10	11	12
noch: Horb am Neckar, Stadt													
002	Ahldorf	692	341	684	340	8	1	297	124	329	163	53	48
003	Altheim	1 367	685	1 349	677	18	8	583	270	694	341	78	67
004	Betra	946	486	932	479	14	7	403	193	458	229	76	62
005	Bildecgingen	1 886	941	1 859	927	27	14	830	385	925	462	95	75
006	Bittelbronn	492	226	482	221	10	5	223	84	227	114	33	24
007	Dettensee	378	185	369	181	9	4	154	61	190	94	31	28
008	Dettingen	1 465	736	1 435	721	30	15	594	261	720	356	127	106
009	Dettlingen	309	156	295	149	14	7	139	64	148	75	19	15
010	Dießen	427	217	412	210	15	7	185	87	207	102	30	26
011	Grünmettstetten	624	322	614	317	10	5	289	140	285	141	45	39
012	Ihlingen	375	191	364	184	11	7	143	71	198	97	21	18
013	Isenburg	298	161	291	158	7	3	100	51	164	81	28	26
014	Mühlen	863	435	844	428	19	7	343	153	432	217	67	58
015	Mühringen	792	410	780	403	12	7	302	138	397	197	70	61
016	Nordstetten	1 768	900	1 721	884	47	16	707	330	891	441	133	110
017	Obertalheim	1 234	627	1 201	614	33	13	534	255	617	307	69	56
018	Rexingen	1 135	584	1 115	573	20	11	482	224	536	264	89	78
019	Untertalheim	1 076	526	1 053	518	23	8	459	189	515	258	82	71
237 045	Loßburg	5 293	2 707	5 096	2 611	197	96	2 264	1 062	2 524	1 250	401	340
001	Loßburg	1 786	941	1 716	908	70	33	738	362	858	427	153	133
002	Rodt	1 013	502	977	479	36	23	445	202	475	232	66	55
003	Lornbach	578	283	556	275	22	8	242	102	278	135	46	40
004	Schömburg	357	188	342	182	15	6	144	74	181	90	24	19
005	Sterneck	259	135	254	133	5	2	118	56	116	59	20	17
006	Vierundzwanzig Höfe	294	136	290	134	4	2	143	54	127	63	22	18
007	Wittendorf	1 006	522	961	500	45	22	434	212	489	244	70	58
237 054	Pfalzgrafenweiler	5 292	2 755	5 129	2 673	163	82	2 196	1 067	2 572	1 274	419	353
001	Pfalzgrafenweiler	3 241	1 673	3 151	1 627	90	46	1 322	631	1 598	788	252	212
002	Edelweiler	205	102	192	95	13	7	93	41	94	47	12	12
003	Bösingen	703	369	687	362	16	7	294	150	368	185	37	32
004	Durrweiler	320	175	306	169	14	6	139	73	131	62	40	35
005	Herzogsweiler	536	282	512	270	24	12	226	110	250	125	49	39
006	Kälberbronn	186	100	180	96	6	4	76	36	90	46	19	17
007	Neu-Nuifra	101	54	101	54	–	–	46	26	41	21	10	6
237 061	Schopfloch	1 976	1 044	1 923	1 015	53	29	894	448	880	442	157	127
001	Schopfloch	1 136	597	1 099	578	37	19	505	253	508	254	91	73
002	Oberiflingen	499	254	491	250	8	4	234	107	225	114	31	27
003	Unteriflingen	341	193	333	187	8	6	155	88	147	74	35	27
237 073	Seewald	2 028	1 057	1 938	1 001	90	56	962	459	812	404	212	173
001	Besenfeld	910	475	875	453	35	22	360	158	416	209	113	94
002	Göttelfingen	615	333	586	312	29	21	315	170	241	119	50	40
003	Erzgrube	154	75	147	73	7	2	63	25	72	36	13	11
004	Hochdorf	349	174	330	163	19	11	224	106	83	40	36	28
237 074	Waldachtal	4 933	2 510	4 804	2 452	129	58	2 121	980	2 355	1 176	350	301
001	Lützenhardt	1 387	732	1 330	702	57	30	564	276	660	328	114	104
002	Salzstetten	1 578	791	1 552	783	26	8	689	310	766	384	106	90
003	Tumlingen	918	456	898	450	20	6	390	174	454	227	58	47
004	Hörschweiler	451	228	436	220	15	8	221	103	194	98	25	20
005	Cresbach	599	303	588	297	11	6	257	117	281	139	47	40
237 072	Wörnersberg	201	101	191	94	10	7	111	52	78	38	10	10
001	Wörnersberg	201	101	191	94	10	7	111	52	78	38	10	10
	Freudenstadt	101 957	53 314	97 884	51 217	4 073	2 097	42 649	20 639	48 380	24 070	8 371	7 149
	Region Nordschwarzwald	506 447	263 931	488 213	254 995	18 234	8 936	201 201	96 090	247 953	122 950	41 184	35 321
	Regierungsbezirk Karlsruhe	2 395 523	1 243 537	2 298 563	1 198 439	96 960	45 098	933 652	437 877	1 167 004	578 438	202 915	173 624

Noch: 1. **Bevölkerung am Ort der Hauptwohnung in den Gemeindeteilen Baden-Württembergs am 25. Mai 1987 nach Anzahl der Wohnsitze und Familienstand**

Schl.-Nr.	Gemeinde Gemeindeteil	Bevölkerung am Ort der Hauptwohnung		Und zwar									
				Personen mit nur einer Wohnung im Bundesgebiet		Personen mit mindestens einer weiteren Wohnung im Bundesgebiet		Personen nach Familienstand					
								ledig		verheiratet		verwitwet	
		ins- gesamt	darunter weiblich	zu- sammen	darunter weiblich	zu- sammen	darunter weiblich	zu- sammen	darunter weiblich	zu- sammen	darunter weiblich	zu- sammen	darunter weiblich
		1	2	3	4	5	6	7	8	9	10	11	12

Regierungsbezirk Freiburg

Region Südlicher Oberrhein

Stadtkreis													
311 000	Freiburg im Breisg.,St.	178 672	96 502	162 298	88 690	16 374	7 812	83 911	42 643	70 509	35 055	14 867	12 928
111	Altstadt-Mitte	4 741	2 275	4 060	1 979	681	296	2 651	1 169	1 262	562	482	419
112	Altstadt-Ring	3 164	1 623	2 686	1 414	478	209	1 813	881	938	452	241	202
120	Neuburg	4 068	2 493	3 543	2 231	525	262	2 018	1 217	1 275	642	570	498
211	Herdern-Süd	5 691	3 058	4 859	2 643	832	415	2 867	1 461	2 089	1 021	478	411
212	Herdern-Nord	5 459	3 106	4 724	2 731	735	375	2 687	1 454	1 973	989	535	472
220	Zähringen	7 389	3 936	6 682	3 606	707	330	3 359	1 688	3 127	1 555	539	452
231	Brühl-Güterbahnhof	5 411	2 993	5 079	2 846	332	147	2 259	1 148	2 189	1 081	610	535
232	Brühl-Industriegebiet	549	233	503	224	46	9	221	89	300	130	13	8
240	Hochdorf	2 196	1 126	2 064	1 070	132	56	980	464	1 005	502	130	114
310	Waldsee	4 730	2 680	4 231	2 441	499	239	2 024	1 088	1 973	980	550	488
320	Littenweiler	6 516	3 577	5 509	3 051	1 007	526	3 274	1 696	2 484	1 259	511	450
330	Ebnet	2 119	1 127	1 937	1 042	182	85	970	481	861	426	196	166
340	Kappel	2 492	1 278	2 332	1 212	160	66	1 100	514	1 142	573	160	139
410	Oberau	5 977	3 340	5 279	3 005	698	335	3 011	1 581	1 894	937	703	598
421	Oberwiehre	6 431	3 657	5 531	3 207	900	450	3 263	1 796	2 241	1 119	618	538
422	Mittelwiehre	4 566	2 568	3 908	2 216	658	352	2 454	1 346	1 521	759	385	337
423	Unterwiehre-Nord	4 584	2 492	3 980	2 198	604	294	2 521	1 289	1 485	740	366	327
424	Unterwiehre-Süd	6 541	3 584	5 783	3 195	758	389	3 213	1 705	2 552	1 275	411	358
430	Günterstal	1 688	952	1 485	858	203	94	878	491	617	310	116	105
511	Stühlinger-Beurbarung	2 577	1 404	2 422	1 333	155	71	1 115	556	1 044	518	252	216
512	Stühlinger-Eschholz	6 152	3 528	5 327	3 068	825	460	3 256	1 856	2 086	1 043	464	399
513	Alt-Stühlinger	8 133	4 338	7 452	4 040	681	298	4 112	2 031	2 781	1 385	686	597
521	Mooswald-West	3 873	2 049	3 600	1 936	273	113	1 618	795	1 725	845	373	319
522	Mooswald-Ost	3 461	1 857	3 266	1 765	195	92	1 575	788	1 400	701	293	256
531	Betzenhsn.-Bischofsfl.	8 218	4 453	7 482	4 096	736	357	3 554	1 818	3 723	1 865	584	533
532	Alt-Betzenhausen	3 431	1 789	3 147	1 662	284	127	1 632	826	1 412	698	165	142
540	Landwasser	8 051	4 381	7 792	4 287	259	94	3 149	1 542	3 805	1 915	646	589
550	Lehen	2 241	1 143	2 069	1 063	172	80	1 032	492	1 001	496	129	108
560	Waltershofen	1 725	892	1 668	867	57	25	777	393	821	409	90	76
570	Mundenhof	62	21	58	19	4	2	29	6	30	14	2	1
611	Haslach-Egerten	6 220	3 496	5 728	3 272	492	224	2 722	1 419	2 333	1 159	738	650
612	Haslach-Gartenstadt	6 734	3 519	6 415	3 380	319	139	2 879	1 373	2 892	1 428	538	465
613	Haslach-Schildacker	810	407	778	393	32	14	319	135	368	183	70	60
614	Haslach-Haid	3 718	1 881	3 493	1 790	225	91	1 737	814	1 646	825	173	147
615	Haslach-Weingarten	11 608	6 204	11 155	5 991	453	213	5 128	2 446	4 781	2 414	901	786
620	Sankt Georgen	10 069	5 344	9 339	5 014	730	330	4 465	2 246	4 331	2 151	831	698
630	Opfingen	3 475	1 756	3 343	1 703	132	53	1 567	742	1 645	822	139	120
640	Tiengen	2 399	1 243	2 266	1 182	133	61	1 044	507	1 095	543	107	94
650	Munzingen	1 403	699	1 323	660	80	39	638	300	662	329	72	55
Landkreise													
315	Breisgau-Hochschwarzwald												
315 003	Au	1 051	544	973	504	78	40	488	242	481	239	54	45
001	Au	1 051	544	973	504	78	40	488	242	481	239	54	45
315 004	Auggen	1 981	1 031	1 944	1 011	37	20	781	363	973	489	164	143
001	Auggen	1 850	969	1 813	949	37	20	727	342	908	457	156	136
002	Zizingen	12	6	—	—	—	—	—	—	—	—	—	—
003	Richtberg	45	20	—	—	—	—	—	—	—	—	—	—
004	Hach	74	36	74	36	—	—	32	12	31	16	7	6
315 006	Bad Krozingen	12 016	6 521	11 577	6 308	439	213	4 566	2 303	5 638	2 820	1 261	1 087
001	Bad Krozingen	7 887	4 428	7 546	4 255	341	173	2 766	1 470	3 694	1 849	1 009	863
002	Biengen	1 179	594	1 156	586	23	8	514	231	551	274	78	70
003	Schlatt	435	227	428	224	7	3	193	89	192	97	42	37
004	Hausen an der Möhlin	1 313	658	1 274	642	39	16	564	260	624	314	65	58
005	Tunsel	1 202	614	1 173	601	29	13	529	253	577	286	67	59

Noch: **1. Bevölkerung am Ort der Hauptwohnung in den Gemeindeteilen Baden-Württembergs am 25. Mai 1987 nach Anzahl der Wohnsitze und Familienstand**

Schl.-Nr.	Gemeinde Gemeindeteil	Bevölkerung am Ort der Hauptwohnung		Und zwar									
				Personen mit nur einer Wohnung im Bundesgebiet		Personen mit mindestens einer weiteren Wohnung im Bundesgebiet		Personen nach Familienstand					
								ledig		verheiratet		verwitwet	
		ins- gesamt	darunter weiblich	zu- sammen	darunter weiblich	zu- sammen	darunter weiblich	zu- sammen	darunter weiblich	zu- sammen	darunter weiblich	zu- sammen	darunter weiblich
		1	2	3	4	5	6	7	8	9	10	11	12
315 007	Badenweiler	3 274	1 832	3 045	1 696	229	136	1 156	612	1 567	780	391	338
001	Badenweiler	2 334	1 341	2 140	1 217	194	124	810	458	1 118	555	291	250
002	Lipburg	440	218	424	215	16	3	181	73	197	99	43	37
003	Schweighof	500	273	481	264	19	9	165	81	252	126	57	51
315 008	Ballrechten-Dottingen	1 682	851	1 642	834	40	17	757	348	781	391	98	84
001	Ballrechten	612	321	600	317	12	4	278	136	279	142	39	32
002	Dottingen	1 070	530	1 042	517	28	13	479	212	502	249	59	52
315 013	Bötzingen	4 657	2 343	4 577	2 308	80	35	2 001	926	2 235	1 096	284	249
001	Bötzingen	4 657	2 343	4 577	2 308	80	35	2 001	926	2 235	1 096	284	249
315 014	Bollschweil	2 044	1 023	1 942	980	102	43	935	441	950	469	112	89
001	Bollschweil	2 044	1 023	1 942	980	102	43	935	441	950	469	112	89
315 015	Breisach am Rhein, St.	9 905	5 076	9 646	4 962	259	114	4 123	1 896	4 721	2 363	680	580
001	Breisach am Rhein	6 394	3 320	6 212	3 243	182	77	2 604	1 207	3 004	1 504	488	417
002	Gündlingen	1 238	629	1 214	616	24	13	511	232	614	306	85	74
003	Niederrimsingen	981	485	959	474	22	11	436	198	487	242	41	35
004	Oberrimsingen	1 292	642	1 261	629	31	13	572	259	616	311	66	54
315 016	Breitnau	1 622	816	1 550	776	72	40	893	428	619	308	86	64
001	Breitnau	1 622	816	1 550	776	72	40	893	428	619	308	86	64
315 020	Buchenbach	2 903	1 449	2 767	1 386	136	63	1 391	649	1 315	651	134	112
001	Buchenbach	1 465	757	1 372	714	93	43	699	350	653	322	68	57
002	Falkensteig	201	100	194	96	7	4	89	41	99	49	12	10
003	Unteribental	670	319	645	308	25	11	322	134	305	154	32	25
004	Wagensteig	567	273	556	268	11	5	281	124	258	126	22	20
315 022	Buggingen	3 117	1 547	3 064	1 525	53	22	1 269	557	1 573	783	211	178
001	Buggingen	2 115	1 045	2 070	1 027	45	18	822	354	1 093	542	149	126
002	Seefeldten	1 002	502	994	498	8	4	447	203	480	241	62	52
315 028	Ebringen	2 020	1 055	1 960	1 030	60	25	848	406	991	494	133	122
001	Ebringen	2 020	1 055	1 960	1 030	60	25	848	406	991	494	133	122
315 131	Ehrenkirchen	5 547	2 812	5 390	2 748	157	64	2 318	1 062	2 687	1 342	367	318
001	Kirchhofen	1 952	1 006	1 900	982	52	24	780	364	961	479	157	136
002	Ehrenstetten	1 817	909	1 772	890	45	19	781	343	876	436	110	102
003	Offnadingen	389	188	382	185	7	3	162	70	185	93	23	18
004	Scherzingen	233	122	223	116	10	6	101	54	101	49	15	12
005	Norsingen	1 156	587	1 113	575	43	12	494	231	564	285	62	50
315 030	Eichstetten	2 578	1 314	2 527	1 293	51	21	1 072	499	1 292	644	169	145
001	Eichstetten	2 578	1 314	2 527	1 293	51	21	1 072	499	1 292	644	169	145
315 031	Eisenbach (Hochschw.)	2 162	1 077	2 154	1 074	8	3	950	426	1 037	518	138	111
001	Eisenbach	1 136	575	1 135	575	1	–	480	225	561	279	74	56
002	Bubenbach	324	159	320	157	4	2	135	55	159	80	22	20
003	Oberbränd	430	212	428	211	2	1	192	86	207	104	25	20
004	Schollach	272	131	271	131	1	–	143	60	110	55	17	15
315 033	Eschbach	1 378	634	1 248	624	130	10	662	260	612	303	66	56
001	Eschbach	1 378	634	1 248	624	130	10	662	260	612	303	66	56
315 037	Feldberg (Schwarzwald)	1 479	784	1 295	679	184	105	644	322	636	319	135	109
001	Altglashütten	513	256	461	229	52	27	216	89	225	111	46	38
002	Bärental	187	93	171	84	16	9	68	31	95	47	14	11
003	Feldberg	223	125	166	89	57	36	134	79	66	34	13	8
004	Falkau	556	310	497	277	59	33	226	123	250	127	62	52
315 039	Friedenweiler	1 617	830	1 562	808	55	22	651	307	809	406	120	100
001	Rötenbach	1 115	569	1 082	554	33	15	455	210	556	278	80	68
002	Friedenweiler	502	261	480	254	22	7	196	97	253	128	40	32
315 041	Glottertal	2 584	1 316	2 449	1 249	135	67	1 198	566	1 181	588	174	149
200	Föhrental	337	155	322	149	15	6	172	69	138	69	23	16

Noch: 1. Bevölkerung am Ort der Hauptwohnung in den Gemeindeteilen Baden-Württembergs am 25. Mai 1987 nach Anzahl der Wohnsitze und Familienstand

Schl.-Nr.	Gemeinde Gemeindeteil	Bevölkerung am Ort der Hauptwohnung		Und zwar									
				Personen mit nur einer Wohnung im Bundesgebiet		Personen mit mindestens einer weiteren Wohnung im Bundesgebiet		Personen nach Familienstand					
								ledig		verheiratet		verwitwet	
		ins- gesamt	darunter weiblich	zu- sammen	darunter weiblich	zu- sammen	darunter weiblich	zu- sammen	darunter weiblich	zu- sammen	darunter weiblich	zu- sammen	darunter weiblich
		1	2	3	4	5	6	7	8	9	10	11	12
noch: Glottartal													
300	Oberglottartal	598	307	571	295	27	12	286	133	256	127	45	40
400	Ohrensbach	723	377	671	349	52	28	321	157	339	168	58	51
500	Unterglottartal	926	477	885	456	41	21	419	207	448	224	48	42
315 043	Gottenheim	2 197	1 127	2 138	1 099	59	28	908	435	1 086	541	150	122
001	Gottenheim	2 197	1 127	2 138	1 099	59	28	908	435	1 086	541	150	122
315 047	Gundelfingen	10 389	5 452	9 789	5 182	600	270	4 479	2 236	4 884	2 454	568	494
001	Gundelfingen	9 033	4 759	8 515	4 522	518	237	3 909	1 973	4 222	2 122	487	424
002	Wildtal	1 356	693	1 274	660	82	33	570	263	662	332	81	70
315 048	Hartheim	3 142	1 569	3 069	1 542	73	27	1 408	645	1 491	738	160	139
001	Hartheim	1 907	963	1 864	949	43	14	831	390	917	455	100	88
002	Feldkirch	508	248	495	243	13	5	241	112	237	116	20	14
003	Bremgarten	727	358	710	350	17	8	336	143	337	167	40	37
315 050	Heitersheim, Stadt	4 591	2 395	4 438	2 338	153	57	2 078	1 043	2 158	1 073	256	222
001	Heitersheim	4 202	2 204	4 056	2 149	146	55	1 902	963	1 964	975	244	212
002	Gallenweiler	389	191	382	189	7	2	176	80	194	98	12	10
315 051	Heuweiler	853	439	816	418	37	21	381	190	384	190	56	42
001	Heuweiler	853	439	816	418	37	21	381	190	384	190	56	42
315 052	Hinterzarten	2 102	1 141	1 841	979	261	162	986	524	909	453	143	124
001	Hinterzarten	2 102	1 141	1 841	979	261	162	986	524	909	453	143	124
315 056	Horben	819	410	748	377	71	33	387	179	360	179	41	33
001	Horben	819	410	748	377	71	33	387	179	360	179	41	33
315 059	Ihringen	4 717	2 438	4 605	2 386	112	52	1 904	893	2 344	1 169	370	317
001	Ihringen	3 763	1 969	3 673	1 929	90	40	1 503	716	1 861	929	315	273
002	Wasenweiler	954	469	932	457	22	12	401	177	483	240	55	44
315 064	Kirchzarten	8 301	4 369	7 859	4 155	442	214	3 512	1 741	3 953	1 974	588	500
001	Kirchzarten	5 040	2 728	4 790	2 606	250	122	2 021	1 027	2 391	1 193	471	405
002	Burg	2 392	1 187	2 235	1 110	157	77	1 079	505	1 175	589	75	58
003	Zarten	869	454	834	439	35	15	412	209	387	192	42	37
315 068	Lenzkirch	4 376	2 328	4 072	2 173	304	155	1 778	866	2 081	1 050	386	334
001	Lenzkirch	2 762	1 481	2 608	1 409	154	72	1 111	537	1 297	654	271	236
002	Saig	740	386	666	347	74	39	319	160	350	177	49	40
003	Kappel	726	387	656	346	70	41	281	139	366	185	54	48
004	Raitenbuch	148	74	142	71	6	3	67	30	68	34	12	10
315 070	Löffingen, Stadt	6 288	3 223	6 126	3 156	162	67	2 668	1 253	3 008	1 503	473	389
001	Löffingen u. Seppenh.	3 463	1 786	3 368	1 752	95	34	1 446	682	1 668	830	261	218
002	Göschweiler	446	228	437	225	9	3	180	85	220	108	36	30
003	Bachheim	370	196	364	192	6	4	161	81	173	88	33	26
004	Unadingen	831	414	806	402	25	12	362	164	398	200	57	46
005	Dittishausen	662	341	643	330	19	11	273	127	321	162	53	44
006	Reiselfingen	516	258	508	255	8	3	246	114	228	115	33	25
315 132	March	7 815	3 959	7 536	3 845	279	114	3 334	1 582	3 802	1 896	394	321
001	Buchheim	2 392	1 233	2 288	1 187	104	46	993	491	1 192	594	110	93
002	Hugstetten	2 495	1 283	2 396	1 248	99	35	1 073	520	1 183	586	154	128
003	Holzhausen	1 698	851	1 651	829	47	22	745	349	813	409	73	57
004	Neuershausen	1 230	592	1 201	581	29	11	523	222	614	307	57	43
315 072	Merdingen	2 177	1 115	2 119	1 088	58	27	925	440	1 085	541	131	114
001	Merdingen	2 177	1 115	2 119	1 088	58	27	925	440	1 085	541	131	114
315 073	Merzhausen	4 135	2 216	3 791	2 049	344	167	1 818	935	1 886	942	283	250
001	Becherwald	2 035	1 076	1 839	982	196	94	909	465	927	459	131	108
002	Dorf	2 100	1 140	1 952	1 067	148	73	909	470	959	483	152	142
315 074	Müllheim, Stadt	13 640	7 323	13 217	7 128	423	195	5 436	2 694	6 455	3 230	1 212	1 054
001	Oberstadt	5 376	2 928	5 210	2 842	166	86	2 163	1 111	2 480	1 241	490	421

Noch: 1. **Bevölkerung am Ort der Hauptwohnung in den Gemeindeteilen Baden-Württembergs am 25. Mai 1987 nach Anzahl der Wohnsitze und Familienstand**

Schl.-Nr.	Gemeinde Gemeindeteil	Bevölkerung am Ort der Hauptwohnung		Und zwar									
				Personen mit nur einer Wohnung im Bundesgebiet		Personen mit mindestens einer weiteren Wohnung im Bundesgebiet		Personen nach Familienstand					
								ledig		verheiratet		verwitwet	
		ins- gesamt	darunter weiblich	zu- sammen	darunter weiblich	zu- sammen	darunter weiblich	zu- sammen	darunter weiblich	zu- sammen	darunter weiblich	zu- sammen	darunter weiblich
		1	2	3	4	5	6	7	8	9	10	11	12
noch: Müllheim, Stadt													
002	Unterstadt	3 815	2 025	3 677	1 970	138	55	1 520	720	1 763	877	348	306
011	Niederweiler	1 008	553	976	535	32	18	376	198	517	265	83	72
012	Vögisheim	707	377	685	367	22	10	282	142	344	170	57	48
013	Zunzingen	190	106	187	106	3	–	69	37	97	48	23	20
014	Feldberg	562	291	544	285	18	6	212	92	283	140	52	48
015	Hügelheim	770	401	753	394	17	7	326	157	367	183	65	56
016	Britzingen	902	484	880	473	22	11	365	184	449	228	67	59
017	Dattingen	310	158	305	156	5	2	123	53	155	78	27	24
315 130	Münstertal/Schwarzw.	4 680	2 426	4 554	2 371	126	55	2 149	1 047	2 112	1 059	344	277
001	Untermünstertal	3 117	1 565	3 020	1 525	97	40	1 331	590	1 492	750	239	195
002	Obermünstertal	1 563	861	1 534	846	29	15	818	457	620	309	105	82
315 076	Neuenburg am Rhein,St.	8 050	4 131	7 876	4 062	174	69	3 300	1 584	4 019	1 993	500	423
001	Neuenburg am Rhein-1	5 295	2 722	5 180	2 674	115	48	2 161	1 040	2 635	1 307	328	278
002	Zienken	507	262	494	258	13	4	212	101	248	123	32	28
003	Grißheim	1 124	561	1 104	555	20	6	466	215	575	284	62	51
004	Steinenstadt	1 124	586	1 098	575	26	11	461	228	561	279	78	66
315 084	Oberried	2 401	1 179	2 317	1 138	84	41	1 134	501	1 119	558	118	101
001	Oberried	1 455	714	1 416	693	39	21	668	290	694	346	72	65
002	Hofsgrund	389	204	363	189	26	15	199	101	162	83	25	19
003	St. Wilhelm	226	109	213	105	13	4	115	50	96	46	10	9
004	Zastler	331	152	325	151	6	1	152	60	167	83	11	8
315 089	Pfaffenweiler	2 616	1 339	2 544	1 309	72	30	1 156	554	1 248	625	142	124
001	Pfaffenweiler	2 616	1 339	2 544	1 309	72	30	1 156	554	1 248	625	142	124
315 098	Schallstadt	4 835	2 480	4 650	2 394	185	86	2 034	1 002	2 380	1 175	259	218
001	Mengen	1 576	794	1 511	763	65	31	638	295	786	393	87	71
002	Schallstadt	1 381	700	1 338	680	43	20	586	288	693	338	66	58
003	Wolfenweiler	1 878	986	1 801	951	77	35	810	419	901	444	106	89
315 102	Schluchsee	2 273	1 196	2 045	1 068	228	128	961	473	1 076	539	175	147
001	Schluchsee	1 430	767	1 265	674	165	93	615	316	663	332	107	90
002	Blasiwald	292	145	273	134	19	11	125	52	137	68	29	25
003	Faulenfürst	159	87	136	74	23	13	58	30	81	42	14	12
004	Fischbach	258	130	241	121	17	9	116	55	117	58	17	13
005	Schönenbach	134	67	130	65	4	2	47	20	78	39	8	7
315 107	Sölden	903	484	822	425	81	59	432	241	415	205	39	31
001	Sölden	903	484	822	425	81	59	432	241	415	205	39	31
315 094	St. Märgen	1 720	855	1 671	828	49	27	796	351	789	397	105	90
001	Sankt Märgen	1 720	855	1 671	828	49	27	796	351	789	397	105	90
315 095	St. Peter	2 116	1 056	2 038	1 015	78	41	1 003	460	947	469	121	101
001	Sankt Peter	2 116	1 056	2 038	1 015	78	41	1 003	460	947	469	121	101
315 108	Staufen im Breisgau,St.	6 580	3 420	6 379	3 335	201	85	2 665	1 227	3 138	1 562	557	488
001	Staufen im Breisgau	5 329	2 792	5 166	2 721	163	71	2 114	984	2 554	1 273	469	409
002	Wettelbrunn	458	217	445	212	13	5	204	81	216	106	28	25
003	Grunern	793	411	768	402	25	9	347	162	368	183	60	54
315 109	Stegen	3 631	1 863	3 444	1 765	187	98	1 701	836	1 659	826	180	149
001	Stegen	2 046	1 053	1 938	992	108	61	952	471	952	473	99	83
002	Eschbach	1 237	637	1 188	614	49	23	590	298	557	276	52	41
003	Wittental	348	173	318	159	30	14	159	67	150	77	29	25
315 111	Sulzburg, Stadt	2 290	1 220	2 131	1 140	159	80	956	483	1 089	545	187	159
001	Sulzburg	1 549	844	1 437	789	112	55	646	331	715	359	150	131
002	Laufen	741	376	694	351	47	25	310	152	374	186	37	28
315 113	Titisee-Neustadt, Stadt	10 772	5 728	10 362	5 505	410	223	4 387	2 164	5 147	2 554	938	823
001	Neustadt	7 705	4 141	7 466	4 017	239	124	2 976	1 476	3 757	1 859	743	660
002	Titisee	2 000	1 074	1 870	998	130	76	909	473	879	439	147	124
003	Rudenberg	199	89	189	85	10	4	85	27	102	51	10	9

Noch: 1. **Bevölkerung am Ort der Hauptwohnung in den Gemeindeteilen Baden-Württembergs am 25. Mai 1987 nach Anzahl der Wohnsitze und Familienstand**

Schl.-Nr.	Gemeinde Gemeindeteil	Bevölkerung am Ort der Hauptwohnung		Und zwar									
				Personen mit nur einer Wohnung im Bundesgebiet		Personen mit mindestens einer weiteren Wohnung im Bundesgebiet		Personen nach Familienstand					
								ledig		verheiratet		verwitwet	
		ins- gesamt	darunter weiblich	zu- sammen	darunter weiblich	zu- sammen	darunter weiblich	zu- sammen	darunter weiblich	zu- sammen	darunter weiblich	zu- sammen	darunter weiblich
		1	2	3	4	5	6	7	8	9	10	11	12
noch: Titisee-Neustadt, Stadt													
004	Schwarzenbach	259	131	252	127	7	4	126	60	121	61	12	10
005	Waldau	347	173	328	161	19	12	164	78	164	82	16	12
006	Langenordnach	262	120	257	117	5	3	127	50	124	62	10	8
315 115	Umkirch	4 653	2 390	4 424	2 287	229	103	2 088	1 002	2 090	1 046	209	183
000	Umkirch	4 653	2 390	4 424	2 287	229	103	2 088	1 002	2 090	1 046	209	183
315 133	Vogtsbg. i. Kaiserst., St.	5 300	2 660	5 168	2 599	132	61	2 170	944	2 655	1 328	405	351
001	Oberrotweil	1 374	695	1 333	676	41	19	542	230	692	348	119	105
002	Achkarren	777	387	767	386	10	1	324	145	396	197	47	40
003	Bickensohl	406	210	403	210	3	—	152	69	212	107	37	31
004	Bischoffingen	614	312	591	301	23	11	232	100	315	155	59	52
005	Burkheim	881	444	865	435	16	9	362	162	440	221	65	56
006	Oberbergen	923	453	894	437	29	16	408	176	452	225	55	47
007	Schelingen	325	159	315	154	10	5	150	62	148	75	23	20
315 125	Wittnau	1 132	563	1 058	526	74	37	530	238	512	255	55	50
001	Wittnau	1 132	563	1 058	526	74	37	530	238	512	255	55	50
Breisgau- Hochschwarzwald		203 111	105 349	194 959	101 477	8 152	3 872	86 167	41 376	96 379	48 072	14 322	12 249
316	Emmendingen												
316 002	Bahlingen	3 240	1 620	3 109	1 565	131	55	1 330	592	1 619	805	219	188
001	Bahlingen	3 240	1 620	3 109	1 565	131	55	1 330	592	1 619	805	219	188
316 003	Biederbach	1 466	717	1 450	711	16	6	701	308	686	344	72	60
001	Unterbiederbach	819	403	809	399	10	4	389	175	392	197	35	28
002	Oberbiederbach	500	242	497	241	3	1	239	103	231	115	28	23
003	Frischnau	147	72	144	71	3	1	73	30	63	32	9	9
316 009	Denzlingen	11 239	5 770	10 817	5 598	422	172	4 618	2 185	5 413	2 720	664	559
001	Denzlingen	11 239	5 770	10 817	5 598	422	172	4 618	2 185	5 413	2 720	664	559
316 010	Elzach, Stadt	6 363	3 189	6 256	3 140	107	49	2 778	1 238	3 053	1 523	451	377
001	Elzach	2 633	1 354	2 581	1 332	52	22	1 062	492	1 328	662	199	173
002	Katzenmoos	321	143	316	141	5	2	142	50	153	74	21	16
003	Oberprechtal	874	444	854	434	20	10	390	175	405	203	71	61
004	Prechtal	1 668	812	1 656	804	12	8	795	343	761	381	96	76
005	Yach	867	436	849	429	18	7	389	178	406	203	64	51
316 011	Emmendingen, Stadt	22 766	11 961	21 685	11 437	1 081	524	9 113	4 350	10 772	5 382	1 891	1 609
001	Emmendingen	16 543	8 778	15 674	8 359	869	419	6 568	3 174	7 708	3 847	1 459	1 240
002	Kollmarsreute	1 383	715	1 348	696	35	19	566	261	676	338	108	91
003	Maleck	334	170	318	167	16	3	132	61	167	82	30	24
004	Mundingen	1 735	908	1 684	877	51	31	690	331	872	436	127	117
005	Wasser	1 486	747	1 435	722	51	25	628	287	713	359	91	74
006	Windenreute	1 285	643	1 226	616	59	27	529	236	636	320	76	63
316 012	Endingen, Stadt	6 986	3 593	6 822	3 513	164	80	2 897	1 314	3 349	1 675	617	531
001	Endingen	4 739	2 470	4 610	2 409	129	61	1 964	917	2 251	1 126	419	363
002	Amoltern	329	159	321	156	8	3	135	54	167	85	26	20
003	Kiechlinsbergen	865	429	855	424	10	5	352	147	428	214	74	63
004	Königschaffhausen	1 053	535	1 036	524	17	11	446	196	503	250	98	85
316 013	Forchheim	1 030	528	1 011	521	19	7	448	202	482	244	85	77
001	Forchheim	1 030	528	1 011	521	19	7	448	202	482	244	85	77
316 054	Freiamt	3 860	1 967	3 791	1 937	69	30	1 629	757	1 854	921	327	265
001	Freiamt	2 336	1 179	2 292	1 161	44	18	966	449	1 156	576	180	140
002	Ottoschwanden	1 524	788	1 499	776	25	12	663	308	698	345	147	125
316 014	Gutach im Breisgau	3 526	1 790	3 470	1 770	56	20	1 433	656	1 763	878	274	224
001	Gutach im Breisgau	1 394	704	1 364	693	30	11	535	231	708	353	125	105
002	Bleibach	1 523	788	1 502	781	21	7	598	292	783	387	115	95
003	Siegelau	609	298	604	296	5	2	300	133	272	138	34	24

Noch: 1. **Bevölkerung am Ort der Hauptwohnung in den Gemeindeteilen Baden-Württembergs am 25. Mai 1987 nach Anzahl der Wohnsitze und Familienstand**

Schl.-Nr.	Gemeinde Gemeindeteil	Bevölkerung am Ort der Hauptwohnung		Und zwar									
				Personen mit nur einer Wohnung im Bundesgebiet		Personen mit mindestens einer weiteren Wohnung im Bundesgebiet		Personen nach Familienstand					
								ledig		verheiratet		verwitwet	
		ins- gesamt	darunter weiblich	zu- sammen	darunter weiblich	zu- sammen	darunter weiblich	zu- sammen	darunter weiblich	zu- sammen	darunter weiblich	zu- sammen	darunter weiblich
		1	2	3	4	5	6	7	8	9	10	11	12
316 017	Herbolzheim, Stadt	7 777	4 069	7 614	3 993	163	76	3 238	1 547	3 742	1 875	630	550
001	Herbolzheim	4 966	2 626	4 857	2 573	109	53	2 016	973	2 397	1 199	427	379
002	Wagenstadt	873	440	855	433	18	7	387	175	425	213	48	42
003	Bleichheim	673	352	662	347	11	5	314	152	301	151	48	43
004	Broggingen	675	337	670	333	5	4	276	122	330	166	59	45
005	Tutschfelden	590	314	570	307	20	7	245	125	289	146	48	41
316 020	Kenzingen, Stadt	6 962	3 667	6 851	3 619	111	48	2 930	1 438	3 167	1 575	640	532
001	Kenzingen	6 962	3 667	6 851	3 619	111	48	2 930	1 438	3 167	1 575	640	532
316 024	Malterdingen	2 290	1 186	2 248	1 169	42	17	981	467	1 102	552	160	138
001	Malterdingen	2 290	1 186	2 248	1 169	42	17	981	467	1 102	552	160	138
316 036	Reute	2 436	1 215	2 368	1 185	68	30	1 102	501	1 179	594	110	92
001	Reute	2 436	1 215	2 368	1 185	68	30	1 102	501	1 179	594	110	92
316 053	Rheinhausen	3 108	1 581	3 046	1 556	62	25	1 304	596	1 543	769	214	187
001	Oberhausen	1 829	936	1 792	921	37	15	759	345	900	449	139	123
003	Niederhausen	1 279	645	1 254	635	25	10	545	251	643	320	75	64
316 037	Riegel	2 701	1 384	2 643	1 364	58	20	1 159	547	1 261	633	186	153
001	Riegel	2 701	1 384	2 643	1 364	58	20	1 159	547	1 261	633	186	153
316 038	Sasbach	2 730	1 392	2 675	1 363	55	29	1 149	527	1 334	663	202	178
001	Sasbach	1 458	735	1 434	717	24	18	634	293	708	351	97	80
002	Jechtingen	911	473	886	463	25	10	364	169	460	230	69	65
003	Leiselheim	361	184	355	183	6	1	151	65	166	82	36	33
316 039	Sexau	2 692	1 347	2 622	1 314	70	33	1 075	489	1 391	687	169	140
001	Sexau	2 692	1 347	2 622	1 314	70	33	1 075	489	1 391	687	169	140
316 042	Simonswald	2 837	1 419	2 773	1 396	64	23	1 299	588	1 316	654	192	164
001	Altsimonswald	991	497	966	488	25	9	442	199	475	239	62	53
002	Haslachsimeonswald	312	140	307	138	5	2	138	50	146	71	23	17
003	Obersimonswald	712	371	700	367	12	4	334	166	325	161	46	41
004	Untersimonswald	722	365	709	360	13	5	338	152	325	163	55	48
005	Wildgutach	100	46	91	43	9	3	47	21	45	20	6	5
316 043	Teningen	10 640	5 431	10 472	5 346	168	85	4 292	1 976	5 244	2 620	761	644
001	Teningen	5 607	2 868	5 528	2 828	79	40	2 207	1 028	2 810	1 404	383	324
002	Köndringen	2 253	1 148	2 228	1 134	25	14	917	407	1 093	550	178	148
003	Nimburg	1 839	928	1 794	904	45	24	763	349	898	444	122	106
004	Heimbach	941	487	922	480	19	7	405	192	443	222	78	66
316 045	Vörstetten	2 041	1 042	1 937	1 000	104	42	871	413	984	491	119	101
001	Vörstetten	2 041	1 042	1 937	1 000	104	42	871	413	984	491	119	101
316 056	Waldkirch, Stadt	18 818	9 958	18 269	9 712	549	246	7 629	3 712	8 947	4 450	1 584	1 408
001	Waldkirch-1	3 764	2 058	3 627	1 985	137	73	1 586	806	1 629	813	364	324
002	Waldkirch-2	4 503	2 419	4 384	2 371	119	48	1 809	905	2 102	1 047	420	367
003	Waldkirch-3	2 202	1 186	2 116	1 144	86	42	835	419	1 083	535	222	198
004	Siensbach	725	346	708	340	17	6	330	133	341	169	39	34
005	Suggental	365	183	349	178	16	5	162	70	169	85	23	22
006	Kollnau	4 972	2 578	4 853	2 527	119	51	1 926	903	2 518	1 251	378	336
007	Buchholz	2 287	1 188	2 232	1 167	55	21	981	476	1 105	550	138	127
316 049	Weisweil	1 609	818	1 590	808	19	10	672	310	774	383	134	107
001	Weisweil	1 609	818	1 590	808	19	10	672	310	774	383	134	107
316 055	Winden im Elztal	2 528	1 248	2 491	1 237	37	11	1 067	466	1 252	628	170	139
001	Oberwinden	1 476	730	1 457	726	19	4	614	270	739	370	99	81
002	Niederwinden	1 052	518	1 034	511	18	7	453	196	513	258	71	58
316 051	Wyhl	2 863	1 450	2 838	1 440	25	10	1 242	567	1 369	682	205	174
001	Wyhl	2 863	1 450	2 838	1 440	25	10	1 242	567	1 369	682	205	174
	Emmendingen	132 508	68 342	128 848	66 694	3 660	1 648	54 957	25 746	63 596	31 748	10 076	8 597

Noch: 1. **Bevölkerung am Ort der Hauptwohnung in den Gemeindeteilen Baden-Württembergs am 25. Mai 1987 nach Anzahl der Wohnsitze und Familienstand**

Schl.-Nr.	Gemeinde Gemeindeteil	Bevölkerung am Ort der Hauptwohnung		Und zwar									
				Personen mit nur einer Wohnung im Bundesgebiet		Personen mit mindestens einer weiteren Wohnung im Bundesgebiet		Personen nach Familienstand					
								ledig		verheiratet		verwitwet	
		ins- gesamt	darunter weiblich	zu- sammen	darunter weiblich	zu- sammen	darunter weiblich	zu- sammen	darunter weiblich	zu- sammen	darunter weiblich	zu- sammen	darunter weiblich
		1	2	3	4	5	6	7	8	9	10	11	12
317	Ortenaukreis												
317 001	Achern, Stadt	20 524	10 737	20 017	10 501	507	236	8 373	3 986	9 951	4 952	1 723	1 498
001	Achern	7 107	3 977	6 864	3 848	243	129	2 846	1 503	3 227	1 603	770	692
002	Fautenbach	1 996	997	1 950	978	46	19	823	361	990	491	149	126
003	Gamshurst	1 359	693	1 335	685	24	8	576	268	670	334	97	82
004	Großweier	1 329	686	1 303	673	26	13	529	252	684	342	95	82
005	Mösbach	1 370	689	1 342	677	28	12	558	252	711	353	90	76
006	Oberachern	3 257	1 666	3 180	1 636	77	30	1 280	586	1 664	830	238	208
007	Önsbach	2 000	985	1 967	974	33	11	858	369	974	481	137	112
008	Sasbachried	928	455	908	445	20	10	390	171	468	234	52	43
009	Wagshurst	1 178	589	1 168	585	10	4	513	224	563	284	95	77
317 005	Appenweier	8 229	4 219	8 100	4 164	129	55	3 309	1 527	4 084	2 029	626	551
001	Appenweier	3 439	1 775	3 358	1 743	81	32	1 418	663	1 657	826	249	220
002	Urloffen	3 729	1 909	3 690	1 891	39	18	1 421	642	1 916	950	315	278
003	Nesselried	1 061	535	1 052	530	9	5	470	222	511	253	62	53
317 008	Bad Peterstal-Griesbach	2 997	1 579	2 899	1 533	98	46	1 291	636	1 434	716	234	205
001	Bad Peterstal	2 157	1 126	2 090	1 096	67	30	931	449	1 044	521	156	139
002	Bad Griesbach	840	453	809	437	31	16	360	187	390	195	78	66
317 009	Berghaupten	2 158	1 102	2 099	1 077	59	25	860	395	1 084	541	171	140
001	Berghaupten	2 158	1 102	2 099	1 077	59	25	860	395	1 084	541	171	140
317 011	Biberach	2 895	1 464	2 846	1 450	49	14	1 222	540	1 408	705	229	195
001	Biberach	2 468	1 260	2 425	1 248	43	12	1 002	445	1 222	612	210	179
002	Prinzbach	427	204	421	202	6	2	220	95	186	93	19	16
317 021	Durbach	3 600	1 834	3 500	1 793	100	41	1 531	706	1 745	868	249	213
001	Durbach	2 566	1 323	2 488	1 289	78	34	1 094	513	1 225	607	186	167
002	Ebersweier	1 034	511	1 012	504	22	7	437	193	520	261	63	46
317 026	Ettenheim, Stadt	9 091	4 656	8 894	4 572	197	84	3 843	1 756	4 321	2 167	728	618
001	Ettenheim	4 308	2 202	4 204	2 157	104	45	1 869	851	2 018	1 012	314	275
002	Ettenheimweiler	459	237	444	226	15	11	200	96	208	104	41	30
003	Wallburg	561	290	547	283	14	7	227	105	280	139	48	42
004	Münchweier	1 272	641	1 254	635	18	6	528	239	625	312	101	82
005	Ettenheimmünster	730	382	716	378	14	4	296	134	329	167	88	72
006	Altdorf	1 761	904	1 729	893	32	11	723	331	861	433	136	117
317 029	Fischerbach	1 487	758	1 423	727	64	31	695	328	674	338	84	72
001	Fischerbach	1 487	758	1 423	727	64	31	695	328	674	338	84	72
317 031	Friesenheim	10 168	5 248	9 856	5 109	312	139	4 157	1 976	5 027	2 497	768	666
001	Friesenheim	3 730	1 937	3 607	1 883	123	54	1 495	724	1 871	928	279	241
002	Oberweier	1 864	981	1 800	952	64	29	780	380	875	435	171	150
003	Heiligenzell	1 204	635	1 161	613	43	22	522	268	564	280	91	75
004	Oberschopfheim	2 252	1 122	2 208	1 108	44	14	910	395	1 153	575	147	127
005	Schuttern	1 118	573	1 080	553	38	20	450	209	564	279	80	73
317 034	Gengenbach, Stadt	10 697	5 760	10 049	5 336	648	424	5 097	2 702	4 560	2 263	752	641
001	Gengenbach	6 362	3 556	5 831	3 196	531	360	2 999	1 697	2 671	1 320	502	431
002	Reichenbach	1 800	917	1 749	890	51	27	815	391	861	429	91	78
003	Schwaibach	973	495	931	470	42	25	477	222	423	215	50	47
004	Bermersbach	1 562	792	1 538	780	24	12	806	392	605	299	109	85
317 039	Gutach (Schwarzwaldb.)	2 222	1 144	2 167	1 124	55	20	871	406	1 104	554	199	159
001	Gutach	2 222	1 144	2 167	1 124	55	20	871	406	1 104	554	199	159
317 040	Haslach im Kinzigtal, St.	5 979	3 126	5 863	3 070	116	56	2 437	1 137	2 779	1 386	599	505
001	Haslach	4 932	2 595	4 827	2 547	105	48	1 962	917	2 305	1 147	516	441
002	Schnellingen	339	170	332	164	7	6	160	72	143	73	32	22
003	Bollenbach	708	361	704	359	4	2	315	148	331	166	51	42
317 041	Hausach, Stadt	5 138	2 647	5 007	2 590	131	57	2 141	995	2 458	1 221	409	364
001	Hausach	4 393	2 273	4 278	2 223	115	50	1 776	827	2 120	1 052	368	328
002	Einbach	745	374	729	367	16	7	365	168	338	169	41	36

Noch: 1. **Bevölkerung am Ort der Hauptwohnung in den Gemeindeteilen Baden-Württembergs am 25. Mai 1987 nach Anzahl der Wohnsitze und Familienstand**

Schl.-Nr.	Gemeinde Gemeindeteil	Bevölkerung am Ort der Hauptwohnung		Und zwar									
				Personen mit nur einer Wohnung im Bundesgebiet		Personen mit mindestens einer weiteren Wohnung im Bundesgebiet		Personen nach Familienstand					
								ledig		verheiratet		verwitwet	
		ins- gesamt	darunter weiblich	zu- sammen	darunter weiblich	zu- sammen	darunter weiblich	zu- sammen	darunter weiblich	zu- sammen	darunter weiblich	zu- sammen	darunter weiblich
		1	2	3	4	5	6	7	8	9	10	11	12
317 046	Hofstetten	1 515	720	1 483	707	32	13	773	324	659	331	65	53
001	Hofstetten	1 515	720	1 483	707	32	13	773	324	659	331	65	53
317 047	Hohberg	6 848	3 476	6 749	3 438	99	38	2 856	1 306	3 367	1 687	509	418
001	Hofweier	2 874	1 440	2 834	1 424	40	16	1 157	506	1 450	729	212	174
002	Niederschopfheim	2 488	1 260	2 454	1 248	34	12	1 055	479	1 211	605	181	153
003	Diersburg	1 486	776	1 461	766	25	10	644	321	706	353	116	91
317 051	Hornberg, Stadt	4 642	2 397	4 527	2 337	115	60	1 860	849	2 217	1 104	426	362
001	Hornberg	3 644	1 896	3 542	1 843	102	53	1 416	659	1 757	873	339	286
002	Niederwasser	365	187	360	184	5	3	153	71	184	93	24	21
003	Reichenbach	633	314	625	310	8	4	291	119	276	138	63	55
317 152	Kappel-Grafenhausen	3 601	1 845	3 558	1 826	43	19	1 498	700	1 787	893	271	234
001	Kappel	1 798	929	1 778	920	20	9	761	360	869	433	145	126
002	Grafenhausen	1 803	916	1 780	906	23	10	737	340	918	460	126	108
317 056	Kappelrodeck	5 627	2 895	5 493	2 838	134	57	2 325	1 069	2 757	1 373	457	403
001	Kappelrodeck	4 275	2 210	4 171	2 166	104	44	1 741	804	2 099	1 043	358	318
002	Waldulm	1 352	685	1 322	672	30	13	584	265	658	330	99	85
317 057	Kehl, Stadt	28 557	14 798	27 693	14 399	864	399	11 405	5 341	13 701	6 823	2 326	1 986
001	Nord	5 700	3 025	5 471	2 917	229	108	2 225	1 060	2 575	1 272	553	484
002	Mitte	4 738	2 524	4 589	2 449	149	75	1 827	872	2 199	1 092	446	399
003	Süd	4 066	2 087	3 926	2 027	140	60	1 676	782	1 999	1 008	229	199
004	Auenheim	2 169	1 079	2 130	1 067	39	12	841	362	1 102	546	180	147
005	Bodersweier	1 643	827	1 613	814	30	13	648	296	837	417	119	93
006	Goldscheuer	4 084	2 056	3 993	2 019	91	37	1 589	713	2 077	1 036	300	245
007	Hohnhurst	259	129	252	126	7	3	105	46	129	64	16	15
008	Kork	2 072	1 089	1 973	1 031	99	58	1 010	499	823	409	184	152
009	Leutesheim	1 381	711	1 351	697	30	14	527	246	709	357	113	92
010	Neumühl	1 239	651	1 213	641	26	10	473	230	643	320	96	86
011	Odelshofen	461	240	458	238	3	2	189	99	231	115	33	24
012	Querbach	389	198	378	195	11	3	153	73	201	100	25	21
013	Zierolshofen	356	182	346	178	10	4	142	63	176	87	32	29
317 059	Kippenheim	4 164	2 105	4 090	2 074	74	31	1 757	782	2 026	1 012	279	245
001	Kippenheim	3 206	1 606	3 155	1 587	51	19	1 361	600	1 561	779	207	182
002	Schmieheim	958	499	935	487	23	12	396	182	465	233	72	63
317 065	Lahr/Schwarzwald, Stadt	33 047	17 607	32 168	17 217	879	390	13 169	6 381	15 442	7 710	3 074	2 676
010	Lahr	5 408	3 017	5 263	2 950	145	67	2 229	1 121	2 192	1 096	649	581
020	Nord	3 441	1 936	3 313	1 865	128	71	1 280	666	1 607	803	432	386
030	Ost	1 306	736	1 212	679	94	57	582	328	545	274	100	85
040	Süd	4 662	2 575	4 570	2 535	92	40	1 678	837	2 185	1 093	540	475
050	Dinglingen-Ost	4 656	2 428	4 527	2 377	129	51	1 804	835	2 193	1 091	408	352
060	Dinglingen-West	2 320	1 168	2 298	1 162	22	6	1 036	475	1 061	530	140	119
070	Hugsweier	1 123	590	1 104	584	19	6	415	202	594	295	87	78
080	Kuhbach	1 334	683	1 297	670	37	13	505	231	690	343	105	88
090	Reichenbach	2 403	1 214	2 366	1 195	37	19	996	444	1 171	586	183	154
100	Sulz	3 072	1 588	2 994	1 561	78	27	1 258	614	1 575	791	190	158
110	Mietersheim	1 234	635	1 195	619	39	16	443	207	648	321	110	91
120	Kippenheimweiler	926	474	920	472	6	2	397	188	446	219	72	60
130	Langenwinkel	1 162	563	1 109	548	53	15	546	233	535	268	58	49
317 068	Lauf	3 822	1 989	3 722	1 947	100	42	1 555	739	1 886	945	300	263
001	Lauf	3 822	1 989	3 722	1 947	100	42	1 555	739	1 886	945	300	263
317 067	Lautenbach	1 855	939	1 825	923	30	16	800	366	891	444	141	118
001	Lautenbach	1 855	939	1 825	923	30	16	800	366	891	444	141	118
317 073	Mahlberg, Stadt	3 420	1 750	3 357	1 724	63	26	1 516	717	1 626	812	201	170
001	Mahlberg	2 284	1 166	2 234	1 144	50	22	1 015	478	1 086	544	123	105
002	Orschweier	1 136	584	1 123	580	13	4	501	239	540	268	78	65
317 075	Meißenheim	3 011	1 522	2 967	1 502	44	20	1 148	484	1 525	764	279	244
001	Meißenheim	1 795	896	1 773	887	22	9	673	276	925	464	162	140

Noch: 1. Bevölkerung am Ort der Hauptwohnung in den Gemeindeteilen Baden-Württembergs am 25. Mai 1987 nach Anzahl der Wohnsitze und Familienstand

Schl.-Nr.	Gemeinde Gemeindeteil	Bevölkerung am Ort der Hauptwohnung		Und zwar									
				Personen mit nur einer Wohnung im Bundesgebiet		Personen mit mindestens einer weiteren Wohnung im Bundesgebiet		Personen nach Familienstand					
								ledig		verheiratet		verwitwet	
		ins- gesamt	darunter weiblich	zu- sammen	darunter weiblich	zu- sammen	darunter weiblich	zu- sammen	darunter weiblich	zu- sammen	darunter weiblich	zu- sammen	darunter weiblich
		1	2	3	4	5	6	7	8	9	10	11	12
noch: Meißenheim													
002	Kürzell	1 216	626	1 194	615	22	11	475	208	600	300	117	104
317 078	Mühlenbach	1 492	750	1 476	746	16	4	758	352	615	306	102	84
001	Mühlenbach	1 492	750	1 476	746	16	4	758	352	615	306	102	84
317 151	Neuried	7 482	3 842	7 361	3 785	121	57	2 962	1 356	3 759	1 879	607	517
001	Altenheim	3 070	1 595	3 010	1 568	60	27	1 170	541	1 566	782	264	228
002	Müllen	400	200	395	198	5	2	168	76	209	105	18	16
003	Dundenheim	1 153	587	1 131	573	22	14	494	228	558	280	83	69
004	Ichenheim	2 300	1 173	2 270	1 160	30	13	903	406	1 155	576	198	167
005	Schutterzell	559	287	555	286	4	1	227	105	271	136	44	37
317 085	Nordrach	1 960	961	1 869	914	91	47	945	411	799	398	152	124
001	Nordrach	1 960	961	1 869	914	91	47	945	411	799	398	152	124
317 088	Oberharmersbach	2 336	1 158	2 306	1 140	30	18	1 105	489	1 037	520	166	135
001	Oberharmersbach	2 336	1 158	2 306	1 140	30	18	1 105	489	1 037	520	166	135
317 089	Oberkirch, Stadt	16 711	8 565	16 354	8 389	357	176	7 075	3 300	8 082	4 030	1 211	1 047
001	Oberkirch	8 789	4 626	8 567	4 515	222	111	3 551	1 707	4 237	2 114	766	672
002	Ringelbach	326	166	313	162	13	4	151	71	153	76	18	17
003	Tiergarten	815	406	799	401	16	5	359	166	402	201	41	33
004	Haslach	642	320	633	315	9	5	282	124	317	159	41	36
005	Stadelhofen	1 003	494	993	488	10	6	415	178	510	254	68	56
006	Zusenhofen	1 414	725	1 397	714	17	11	589	275	711	353	97	86
007	Nußbach	1 498	755	1 476	746	22	9	690	322	690	343	88	72
008	Bottenau	855	408	830	395	25	13	409	174	395	199	39	30
009	Ödsbach	1 369	665	1 346	653	23	12	629	283	667	331	53	45
317 093	Oberwolfach	2 677	1 337	2 627	1 312	50	25	1 307	592	1 179	591	171	144
001	Walke	971	447	955	441	16	6	507	197	400	200	61	49
002	Kirche	1 706	890	1 672	871	34	19	800	395	779	391	110	95
317 096	Offenburg, Stadt	51 311	27 096	49 464	26 270	1 847	826	20 841	10 057	23 865	11 886	4 435	3 829
110	Mitte	3 427	1 874	3 252	1 759	175	115	1 613	825	1 236	603	350	315
120	Nord	4 220	2 174	4 078	2 126	142	48	1 724	775	1 837	902	399	353
130	Nordost	4 776	2 643	4 586	2 529	190	114	1 828	957	2 183	1 096	512	434
140	Südost	6 471	3 734	6 191	3 608	280	126	2 575	1 427	2 783	1 397	751	660
150	Süd	2 033	1 027	1 915	998	118	29	1 035	473	769	382	136	120
160	Südwest	4 790	2 435	4 640	2 379	150	56	1 988	887	2 262	1 135	317	272
170	West	4 430	2 386	4 334	2 342	96	44	1 519	711	2 176	1 082	497	437
210	Bohlsbach	2 258	1 165	2 208	1 142	50	23	892	426	1 107	549	188	153
220	Windschläg	1 910	993	1 865	977	45	16	799	386	932	464	138	116
310	Rammersweier	2 608	1 353	2 520	1 310	88	43	1 065	511	1 303	650	188	159
320	Zell-Weierbach	3 507	1 811	3 337	1 742	170	69	1 391	657	1 769	888	249	207
330	Fessenbach	1 308	658	1 242	630	66	28	563	262	639	318	72	58
410	Elgersweier	2 356	1 199	2 284	1 168	72	31	939	441	1 210	596	149	130
420	Zunsweier	2 806	1 409	2 739	1 382	67	27	1 123	499	1 420	706	201	167
510	Bühl	738	375	714	365	24	10	290	128	375	189	62	53
520	Waltersweier	939	483	906	469	33	14	373	181	465	229	71	57
530	Weier	1 370	670	1 330	656	40	14	576	248	689	343	75	63
540	Griesheim	1 364	707	1 323	688	41	19	548	263	710	357	80	75
317 097	Ohlsbach	2 335	1 182	2 277	1 157	58	25	970	439	1 140	565	185	152
001	Ohlsbach	2 335	1 182	2 277	1 157	58	25	970	439	1 140	565	185	152
317 098	Oppenau, Stadt	4 983	2 573	4 872	2 520	111	53	2 118	970	2 337	1 165	465	404
001	Oppenau	2 640	1 422	2 579	1 393	61	29	1 070	513	1 205	601	317	281
002	lbach	828	414	806	403	22	11	383	174	389	194	49	42
003	Lierbach	299	153	296	151	3	2	137	65	142	71	20	17
004	Maisach	299	143	291	139	8	4	141	60	136	68	20	15
005	Ramsbach	917	441	900	434	17	7	387	158	465	231	59	49
317 100	Ortenberg	2 822	1 451	2 748	1 421	74	30	1 112	513	1 395	698	233	197
001	Ortenberg	2 822	1 451	2 748	1 421	74	30	1 112	513	1 395	698	233	197
317 102	Ottenhöfen im Schwarzw.	3 229	1 673	3 167	1 642	62	31	1 394	664	1 540	761	247	219
001	Ottenhöfen	2 735	1 430	2 682	1 401	53	29	1 173	566	1 303	644	216	192

Noch: 1. **Bevölkerung am Ort der Hauptwohnung in den Gemeindeteilen Baden-Württembergs am 25. Mai 1987 nach Anzahl der Wohnsitze und Familienstand**

Schl.-Nr.	Gemeinde Gemeindeteil	Bevölkerung am Ort der Hauptwohnung		Und zwar									
				Personen mit nur einer Wohnung im Bundesgebiet		Personen mit mindestens einer weiteren Wohnung im Bundesgebiet		Personen nach Familienstand					
								ledig		verheiratet		verwitwet	
		ins- gesamt	darunter weiblich	zu- sammen	darunter weiblich	zu- sammen	darunter weiblich	zu- sammen	darunter weiblich	zu- sammen	darunter weiblich	zu- sammen	darunter weiblich
		1	2	3	4	5	6	7	8	9	10	11	12
noch: Ottenhöfen im Schwarzw.													
002	Furschenbach	494	243	485	241	9	2	221	98	237	117	31	27
317 110	Renchen, Stadt	6 074	3 104	5 972	3 063	102	41	2 474	1 124	2 992	1 492	477	412
001	West	2 036	1 047	2 010	1 038	26	9	843	388	966	481	166	143
002	Ost	1 554	788	1 516	775	38	13	597	257	795	399	125	111
003	Ulm	1 741	891	1 712	876	29	15	707	323	867	431	147	124
004	Erlach	743	378	734	374	9	4	327	156	364	181	39	34
317 153	Rheinau, Stadt	9 889	5 030	9 669	4 930	220	100	3 954	1 773	4 882	2 438	827	691
001	Freistett	3 352	1 718	3 258	1 676	94	42	1 335	607	1 658	830	276	230
003	Rheinbischofsheim	1 707	872	1 679	856	28	16	684	315	826	412	154	122
005	Diersheim	958	493	938	483	20	10	385	177	483	241	77	67
007	Linx	904	463	879	454	25	9	349	158	449	221	85	73
009	Helmlingen	889	431	867	422	22	9	351	137	440	223	74	59
011	Memprechtshofen	772	384	767	382	5	2	319	131	365	182	66	57
013	Honau	657	336	647	333	10	3	273	124	319	160	57	48
015	Holzhausen	452	234	450	234	2	—	173	84	240	120	29	26
017	Hausgereut	198	99	184	90	14	9	85	40	102	49	9	9
317 113	Ringsheim	1 974	1 021	1 943	1 002	31	19	773	371	1 006	501	149	123
001	Ringsheim	1 974	1 021	1 943	1 002	31	19	773	371	1 006	501	149	123
317 114	Rust	2 663	1 344	2 609	1 318	54	26	1 142	510	1 268	633	213	176
001	Rust	2 663	1 344	2 609	1 318	54	26	1 142	510	1 268	633	213	176
317 116	Sasbach	4 967	2 571	4 627	2 497	340	74	2 397	1 159	2 167	1 090	304	266
001	Sasbach	3 147	1 517	2 859	1 468	288	49	1 471	599	1 432	720	188	165
002	Obersasbach	1 820	1 054	1 768	1 029	52	25	926	560	735	370	116	101
317 118	Sasbachwalden	2 113	1 124	1 931	1 011	182	113	853	409	1 014	517	187	161
001	Sasbachwalden	2 113	1 124	1 931	1 011	182	113	853	409	1 014	517	187	161
317 121	Schuttertal	3 203	1 605	3 151	1 582	52	23	1 548	698	1 418	714	217	186
001	Dörlinbach	915	470	893	461	22	9	448	216	402	203	57	50
002	Schuttertal	1 177	591	1 161	584	16	7	576	265	527	266	68	57
003	Schweighausen	1 111	544	1 097	537	14	7	524	217	489	245	92	79
317 122	Schutterwald	6 214	3 168	6 096	3 117	118	51	2 486	1 135	3 173	1 580	432	381
001	Schutterwald	4 632	2 377	4 533	2 335	99	42	1 835	848	2 366	1 177	333	296
002	Langhurst	882	443	869	437	13	6	364	164	461	229	44	40
003	Höfen	700	348	694	345	6	3	287	123	346	174	55	45
317 150	Schwanau	5 375	2 850	5 261	2 777	114	73	2 229	1 098	2 571	1 293	454	398
001	Ottenheim	2 029	1 046	1 988	1 024	41	22	769	335	1 023	512	187	173
002	Allmannsweier	1 083	534	1 068	530	15	4	436	181	553	276	76	68
003	Nonnenweier	1 789	1 032	1 739	989	50	43	850	509	757	387	141	116
004	Wittenweier	474	238	466	234	8	4	174	73	238	118	50	41
317 126	Seebach	1 433	758	1 400	738	33	20	641	317	670	333	111	101
001	Seebach	1 433	758	1 400	738	33	20	641	317	670	333	111	101
317 127	Seelbach	4 610	2 363	4 467	2 302	143	61	1 886	892	2 290	1 149	337	275
001	Seelbach	3 957	2 054	3 828	1 999	129	55	1 586	769	1 985	998	293	241
002	Schönberg	204	97	201	96	3	1	104	44	87	43	11	9
003	Wittelbach	449	212	438	207	11	5	196	79	218	108	33	25
317 129	Steinach	3 648	1 842	3 593	1 812	55	30	1 671	759	1 700	850	251	219
001	Steinach	2 469	1 267	2 428	1 247	41	20	1 096	519	1 181	590	173	147
002	Welschensteinach	1 179	575	1 165	565	14	10	575	240	519	260	78	72
317 141	Willstätt	7 375	3 764	7 192	3 665	183	99	2 986	1 369	3 686	1 840	517	445
001	Willstätt	2 310	1 184	2 245	1 151	65	33	920	424	1 162	580	146	131
002	Sand	1 329	689	1 309	680	20	9	521	239	658	329	114	102
003	Hesselhurst	689	345	671	334	18	11	262	117	367	184	46	37
004	Eckartsweier	1 142	572	1 109	549	33	23	483	229	569	283	71	51
005	Legelshurst	1 905	974	1 858	951	47	23	800	360	930	464	140	124

Noch: 1. **Bevölkerung am Ort der Hauptwohnung in den Gemeindeteilen Baden-Württembergs am 25. Mai 1987 nach Anzahl der Wohnsitze und Familienstand**

Schl.-Nr.	Gemeinde Gemeindeteil	Bevölkerung am Ort der Hauptwohnung		Und zwar									
				Personen mit nur einer Wohnung im Bundesgebiet		Personen mit mindestens einer weiteren Wohnung im Bundesgebiet		Personen nach Familienstand					
								ledig		verheiratet		verwitwet	
		ins- gesamt	darunter weiblich	zu- sammen	darunter weiblich	zu- sammen	darunter weiblich	zu- sammen	darunter weiblich	zu- sammen	darunter weiblich	zu- sammen	darunter weiblich
		1	2	3	4	5	6	7	8	9	10	11	12
317 145	Wolfach, Stadt	5 980	3 120	5 815	3 042	165	78	2 436	1 125	2 812	1 409	596	509
001	Wolfach	3 910	2 098	3 788	2 042	122	56	1 552	736	1 802	905	456	399
002	Kinzigtal	976	476	963	468	13	8	459	204	440	219	61	46
003	Kirnbach	1 094	546	1 064	532	30	14	425	185	570	285	79	64
317 146	Zell am Harmersbach,St.	6 505	3 410	6 352	3 346	153	64	2 823	1 358	2 958	1 479	570	484
001	Zell am Harmersbach	3 292	1 768	3 205	1 732	87	36	1 402	700	1 478	741	313	269
002	Unterharmersbach	2 423	1 244	2 368	1 220	55	24	1 055	486	1 118	559	204	173
003	Unterentersbach	648	323	639	320	9	3	297	136	300	149	43	33
004	Oberentersbach	142	75	140	74	2	1	69	36	62	30	10	9
	Ortenaukreis	354 655	183 979	344 951	179 476	9 704	4 503	147 375	69 388	168 868	84 252	28 715	24 678
	Region Südlicher Oberrhein	868 946	454 172	831 056	436 337	37 890	17 835	372 410	179 153	399 352	199 127	67 980	58 452

Region Schwarzwald-Baar-Heuberg

Landkreise													
325	Rottweil												
325 001	Aichhalden	3 857	1 977	3 785	1 945	72	32	1 576	724	1 888	940	327	275
010	Aichhalden	2 464	1 244	2 413	1 220	51	24	973	430	1 228	611	210	174
020	Rötenberg	1 393	733	1 372	725	21	8	603	294	660	329	117	101
325 009	Bödingen	2 736	1 342	2 693	1 324	43	18	1 283	559	1 266	635	159	136
010	Herrenzimmern	1 307	641	1 287	632	20	9	599	266	618	308	70	59
020	Bödingen	1 429	701	1 406	692	23	9	684	293	648	327	89	77
325 072	Deißlingen	4 968	2 554	4 833	2 494	135	60	1 939	919	2 554	1 270	368	305
010	Deißlingen	3 360	1 747	3 283	1 717	77	30	1 278	608	1 732	861	273	232
020	Lauffen	1 608	807	1 550	777	58	30	661	311	822	409	95	73
325 011	Dietingen	3 408	1 732	3 336	1 695	72	37	1 431	657	1 660	828	265	218
001	Dietingen	1 352	704	1 322	689	30	15	563	269	654	324	114	99
002	Irslingen	786	391	774	385	12	6	347	150	368	185	62	52
003	Böhringen	832	422	818	415	14	7	345	156	424	213	51	44
004	Rotenzimmern	273	134	264	130	9	4	106	52	136	67	24	13
005	Gößlingen	165	81	158	76	7	5	70	30	78	39	14	10
325 012	Dornhan, Stadt	5 287	2 692	5 140	2 627	147	65	2 144	974	2 639	1 313	428	361
010	Dornhan	2 079	1 060	2 034	1 041	45	19	815	365	1 049	521	181	155
020	Fürnsal	391	195	375	186	16	9	174	77	184	92	29	23
030	Leinstetten	627	321	607	313	20	8	273	130	302	151	47	39
040	Bettenhausen	211	101	206	99	5	2	90	33	102	51	18	17
050	Marschalkenzimmern	912	475	888	462	24	13	362	173	457	228	79	66
060	Weiden	751	387	727	378	24	9	287	136	397	196	52	45
070	Busenweiler	218	108	209	103	9	5	103	44	94	48	19	14
080	Gundelshausen	98	45	94	45	4	–	40	16	54	26	3	2
325 014	Dunningen	4 801	2 424	4 702	2 385	99	39	2 058	930	2 328	1 161	317	274
001	Dunningen	2 636	1 342	2 568	1 314	68	28	1 114	505	1 291	645	173	153
002	Lackendorf	516	254	506	249	10	5	231	97	237	118	38	35
003	Seedorf	1 649	828	1 628	822	21	6	713	328	800	398	106	86
325 015	Epfendorf	3 262	1 656	3 115	1 581	147	75	1 351	616	1 570	781	264	223
010	Epfendorf	1 768	899	1 678	849	90	50	754	345	826	412	137	119
020	Talhausen	196	102	178	94	18	8	82	40	96	47	16	15
030	Harthausen	478	242	460	233	18	9	190	85	235	116	45	37
040	Trichtingen	820	413	799	405	21	8	325	146	413	206	66	52
325 071	Eschbronn	1 931	961	1 897	944	34	17	777	341	977	486	136	111
001	Locherhof	894	450	881	442	13	8	394	180	422	209	59	48
002	Mariazell	1 037	511	1 016	502	21	9	383	161	555	277	77	63
325 070	Fluorn-Winzeln	2 966	1 496	2 889	1 463	77	33	1 316	594	1 370	683	230	195
001	Winzeln	1 511	761	1 481	753	30	8	686	310	693	343	109	96

Noch: 1. Bevölkerung am Ort der Hauptwohnung in den Gemeindeteilen Baden-Württembergs am 25. Mai 1987 nach Anzahl der Wohnsitze und Familienstand

Schl.-Nr.	Gemeinde Gemeindeteil	Bevölkerung am Ort der Hauptwohnung		Und zwar									
				Personen mit nur einer Wohnung im Bundesgebiet		Personen mit mindestens einer weiteren Wohnung im Bundesgebiet		Personen nach Familienstand					
								ledig		verheiratet		verwitwet	
		ins- gesamt	darunter weiblich	zu- sammen	darunter weiblich	zu- sammen	darunter weiblich	zu- sammen	darunter weiblich	zu- sammen	darunter weiblich	zu- sammen	darunter weiblich
		1	2	3	4	5	6	7	8	9	10	11	12
noch: Fluorn-Winzeln													
002	Fluorn	1 455	735	1 408	710	47	25	630	284	677	340	121	99
325 024	Hardt	2 275	1 116	2 211	1 082	64	34	999	433	1 112	558	123	103
001	Hardt	2 275	1 116	2 211	1 082	64	34	999	433	1 112	558	123	103
325 036	Lauterbach	3 393	1 781	3 320	1 751	73	30	1 349	635	1 686	845	321	282
001	Lauterbach	3 393	1 781	3 320	1 751	73	30	1 349	635	1 686	845	321	282
325 045	Oberndorf am Neckar, St.	14 050	7 387	13 476	7 112	574	275	5 444	2 590	6 915	3 445	1 287	1 103
010	Oberndorf am Neckar	7 313	3 886	7 020	3 743	293	143	2 759	1 319	3 538	1 760	740	633
020	Aistaig	1 640	863	1 523	800	117	63	568	266	875	434	159	139
030	Altoberndorf	859	438	819	421	40	17	337	161	438	218	62	46
040	Beffendorf	950	488	917	475	33	13	442	212	438	219	61	51
050	Bochingen	1 438	760	1 391	741	47	19	582	284	722	360	109	99
060	Boll	730	374	707	366	23	8	282	128	366	184	66	57
070	Hochmössingen	1 120	578	1 099	566	21	12	474	220	538	270	90	78
325 049	Rottweil, Stadt	22 787	12 116	21 748	11 635	1 039	481	9 443	4 650	10 512	5 238	1 981	1 715
010	Rottweil	16 857	9 075	15 976	8 649	881	426	6 984	3 485	7 567	3 772	1 573	1 362
020	Bühligen	960	496	930	483	30	13	403	192	473	238	59	53
030	Feckenhausen	267	134	263	133	4	1	100	43	140	68	24	22
040	Gölldorf	1 794	931	1 745	915	49	16	701	340	907	449	146	121
050	Hausen	920	475	891	467	29	8	409	202	455	229	39	35
060	Neufra	990	508	970	500	20	8	389	178	497	245	83	75
070	Neukirch	511	231	499	228	12	3	235	89	245	123	23	17
080	Zepfenhan	488	266	474	260	14	6	222	121	228	114	34	30
325 050	Schenkenzell	1 913	971	1 862	949	51	22	812	362	900	448	174	147
010	Schenkenzell	1 490	768	1 448	748	42	20	608	279	714	355	142	120
020	Kaltbrunn	423	203	414	201	9	2	204	83	186	93	32	27
325 051	Schiltach, Stadt	3 848	2 027	3 764	1 987	84	40	1 485	703	1 904	947	385	338
001	Schiltach	2 994	1 606	2 926	1 573	68	33	1 131	552	1 476	734	330	293
002	Lehengericht	854	421	838	414	16	7	354	151	428	213	55	45
325 053	Schramberg, Stadt	18 102	9 634	17 674	9 445	428	189	7 003	3 393	8 784	4 381	1 712	1 486
010	Schramberg	8 618	4 722	8 391	4 619	227	103	3 097	1 540	4 169	2 087	982	864
020	Sulgen	6 959	3 592	6 790	3 518	169	74	2 608	1 190	3 550	1 762	601	515
030	Schönbronn	122	61	120	60	2	1	55	25	59	28	8	8
040	Heiligenbronn	744	422	735	420	9	2	514	300	204	103	19	14
050	Waldmössingen	1 659	837	1 638	828	21	9	729	338	802	401	102	85
325 057	Sulz am Neckar, Stadt	10 407	5 333	10 085	5 178	322	155	4 241	1 965	5 095	2 545	829	693
010	Sulz am Neckar	3 738	1 969	3 575	1 888	163	81	1 477	727	1 798	887	328	276
020	Bergfelden	1 289	636	1 270	626	19	10	538	236	638	317	95	76
030	Dürrenmettstetten	493	241	489	239	4	2	230	96	227	114	32	27
040	Fischingen	744	383	726	373	18	10	325	149	345	171	63	54
050	Glatt	636	322	622	317	14	5	269	119	299	150	55	46
060	Holzhausen	757	383	728	370	29	13	303	140	405	212	35	26
070	Hopfau	587	296	565	284	22	12	223	98	304	153	50	43
080	Mühlheim	821	418	799	408	22	10	327	150	417	207	65	57
090	Renfrizhausen	589	317	573	310	16	7	245	127	275	140	53	41
100	Sigmarswangen	753	368	738	363	15	5	304	123	387	194	53	47
325 058	Tennenbronn	3 731	1 867	3 646	1 827	85	40	1 693	757	1 726	864	266	222
001	Tennenbronn	3 731	1 867	3 646	1 827	85	40	1 693	757	1 726	864	266	222
325 060	Villingendorf	2 565	1 294	2 516	1 275	49	19	1 085	497	1 278	639	155	135
010	Villingendorf	2 565	1 294	2 516	1 275	49	19	1 085	497	1 278	639	155	135
325 061	Vöhringen	3 331	1 747	3 250	1 710	81	37	1 365	657	1 640	819	252	227
010	Vöhringen	2 477	1 310	2 411	1 277	66	33	1 009	497	1 215	606	188	169
020	Wittershausen	854	437	839	433	15	4	356	160	425	213	64	58
325 064	Wellendingen	2 371	1 207	2 308	1 185	63	22	976	452	1 169	581	169	145
010	Wellendingen	1 591	802	1 547	787	44	15	653	297	785	390	107	92
020	Wilflingen	780	405	761	398	19	7	323	155	384	191	62	53

Noch: 1. Bevölkerung am Ort der Hauptwohnung in den Gemeindeteilen Baden-Württembergs am 25. Mai 1987 nach Anzahl der Wohnsitze und Familienstand

Schl.-Nr.	Gemeinde Gemeindeteil	Bevölkerung am Ort der Hauptwohnung		Und zwar									
				Personen mit nur einer Wohnung im Bundesgebiet		Personen mit mindestens einer weiteren Wohnung im Bundesgebiet		Personen nach Familienstand					
								ledig		verheiratet		verwitwet	
		ins- gesamt	darunter weiblich	zu- sammen	darunter weiblich	zu- sammen	darunter weiblich	zu- sammen	darunter weiblich	zu- sammen	darunter weiblich	zu- sammen	darunter weiblich
		1	2	3	4	5	6	7	8	9	10	11	12
325 069	Zimmern ob Rottweil	4 807	2 413	4 653	2 349	154	64	2 018	911	2 370	1 185	293	245
001	Zimmern ob Rottweil	2 970	1 509	2 878	1 473	92	36	1 205	557	1 509	753	186	155
002	Horgen	699	350	665	334	34	16	300	138	340	170	42	34
003	Flözingen	596	276	583	269	13	7	262	94	280	142	36	29
004	Stetten ob Rottweil	542	278	527	273	15	5	251	122	241	120	29	27
	Rottweil	126 796	65 727	122 903	63 943	3 893	1 784	51 788	24 319	61 343	30 592	10 441	8 939
326	Schwarzwald-Baar-Kreis												
326 003	Bad Dürkheim, Stadt	10 336	5 664	9 698	5 332	638	332	3 783	1 941	4 939	2 476	1 177	984
001	Bad Dürkheim	6 606	3 780	6 121	3 517	485	263	2 233	1 225	3 095	1 559	916	771
003	Hochemmingen	835	412	780	389	55	23	344	161	431	212	42	30
004	Ober-Unterbaldingen	1 155	589	1 123	570	32	19	506	235	540	272	83	67
005	Sunthausen	704	365	668	349	36	16	286	145	356	176	49	41
006	Biesingen	379	184	364	176	15	8	167	68	180	91	23	20
007	Öfingen	657	334	642	331	15	3	247	107	337	166	64	55
326 005	Blumberg, Stadt	10 012	5 070	9 871	5 001	141	69	4 059	1 810	4 872	2 401	786	696
001	Mitte	559	295	548	290	11	5	218	109	278	134	43	40
002	West	1 074	539	1 064	534	10	5	425	183	502	242	88	79
003	Nord	822	420	815	416	7	4	377	168	355	174	66	62
004	Nordost	1 466	763	1 443	753	23	10	567	266	739	364	97	88
005	Süd	794	394	775	386	19	8	291	125	429	213	59	51
006	Ost	821	408	811	405	10	3	299	124	403	196	79	70
007	Zollhaus	366	188	364	186	2	2	146	68	181	90	28	25
008	Randen	134	61	134	61	—	—	58	17	60	30	14	12
009	Achdorf-Untertal	306	155	293	149	13	6	148	69	130	65	25	19
010	Achdorf-Obertal	150	81	148	80	2	1	58	32	84	41	7	7
012	Epfenhofen	311	153	308	152	3	1	131	56	152	76	21	18
013	Fützen	708	352	699	345	9	7	294	128	345	172	54	47
014	Hondingen	449	219	443	217	6	2	194	82	213	106	35	28
015	Kommigen	272	144	266	141	6	3	115	58	138	69	19	17
016	Nordhalden	186	93	185	93	1	—	78	35	87	43	16	12
017	Riedböhringen	809	410	803	406	6	4	344	158	398	198	57	48
018	Riedöschingen	785	395	772	387	13	8	316	132	378	188	78	73
326 006	Bräunlingen, Stadt	5 301	2 665	5 171	2 606	130	59	2 275	1 040	2 594	1 297	341	280
001	Bräunlingen	3 793	1 924	3 702	1 885	91	39	1 613	747	1 855	926	249	209
002	Döggingen	934	455	906	443	28	12	410	179	461	231	55	42
003	Bruggen	111	58	108	56	3	2	54	28	50	25	6	4
004	Waldhausen	168	78	167	77	1	1	77	30	75	38	12	8
005	Unterbränd	234	122	228	118	6	4	91	45	129	65	13	12
006	Mistelbrunn	61	28	60	27	1	1	30	11	24	12	6	5
326 075	Brigachtal	4 759	2 396	4 639	2 347	120	49	2 004	930	2 389	1 196	222	196
001	Klengen	2 265	1 155	2 205	1 133	60	22	962	463	1 139	572	100	90
002	Kirchdorf	1 615	788	1 576	773	39	15	676	293	803	401	76	63
003	Überauchen	879	453	858	441	21	12	366	174	447	223	46	43
326 010	Dauchingen	2 849	1 458	2 795	1 437	54	21	1 076	517	1 534	766	163	132
001	Dauchingen	2 849	1 458	2 795	1 437	54	21	1 076	517	1 534	766	163	132
326 012	Donaueschingen, Stadt	18 196	9 522	17 642	9 249	554	273	7 236	3 466	8 881	4 426	1 468	1 256
010	Donaueschingen	12 953	6 872	12 507	6 651	446	221	5 045	2 457	6 304	3 146	1 102	955
020	Aasen	915	464	881	446	34	18	383	174	444	222	64	58
030	Grünigen	689	354	671	344	18	10	280	133	350	175	41	38
040	Heidenhofen	217	115	212	113	5	2	95	48	98	48	18	16
050	Hubertshofen	322	162	316	159	6	3	147	66	152	76	21	18
060	Pföhren	1 192	607	1 168	601	24	6	501	237	590	290	79	66
070	Wolterdingen	1 307	655	1 294	646	13	9	530	239	658	329	88	66
080	Neudingen	601	293	593	289	8	4	255	112	285	140	55	39
326 017	Furtwangen i.Schw., St.	9 702	4 818	9 141	4 655	561	163	4 162	1 799	4 562	2 260	721	610
001	Furtwangen	7 356	3 668	6 881	3 529	475	139	3 122	1 342	3 434	1 699	570	492
004	Neukirch	832	401	813	397	19	4	364	153	403	200	57	44
005	Rohrbach	424	215	416	213	8	2	207	99	178	89	34	23
006	Schönenbach	960	470	902	453	58	17	401	175	494	245	53	45

Noch: 1. **Bevölkerung am Ort der Hauptwohnung in den Gemeindeteilen Baden-Württembergs am 25. Mai 1987 nach Anzahl der Wohnsitze und Familienstand**

Schl.-Nr.	Gemeinde Gemeindeteil	Bevölkerung am Ort der Hauptwohnung		Und zwar									
				Personen mit nur einer Wohnung im Bundesgebiet		Personen mit mindestens einer weiteren Wohnung im Bundesgebiet		Personen nach Familienstand					
								ledig		verheiratet		verwitwet	
		ins- gesamt	darunter weiblich	zu- sammen	darunter weiblich	zu- sammen	darunter weiblich	zu- sammen	darunter weiblich	zu- sammen	darunter weiblich	zu- sammen	darunter weiblich
		1	2	3	4	5	6	7	8	9	10	11	12
noch: Furtwangen i.Schw., St.													
010	Linach	130	64	129	63	1	1	68	30	53	27	7	6
326 020	Gütenbach	1 459	755	1 426	742	33	13	596	290	729	365	111	85
001	Gütenbach	1 459	755	1 426	742	33	13	596	290	729	365	111	85
326 027	Hüfingen, Stadt	6 469	3 299	6 239	3 195	230	104	2 845	1 315	2 996	1 492	441	381
001	Hüfingen	4 516	2 322	4 340	2 248	176	74	1 955	916	2 078	1 030	324	279
002	Sumpfohren	213	114	210	111	3	3	98	49	96	48	17	16
003	Fürstenberg	399	198	383	188	16	10	188	83	179	90	25	22
004	Behla	322	158	313	153	9	5	148	65	159	81	10	8
005	Hausen vor Wald	365	183	356	180	9	3	162	71	169	85	25	23
006	Mundelfingen	654	324	637	315	17	9	294	131	315	158	40	33
326 031	Königsfeld i.Schwarzw.	5 254	2 789	4 966	2 681	288	108	2 227	1 086	2 446	1 236	438	371
010	Königsfeld i. Schwarzw.	1 745	1 021	1 532	943	213	78	803	452	656	335	216	190
020	Weiler	526	264	516	261	10	3	208	88	283	145	28	24
030	Burgberg	525	263	511	258	14	5	190	73	271	138	48	39
040	Erdmannsweiler	645	327	636	323	9	4	274	128	323	163	34	29
050	Buchenberg	896	446	876	437	20	9	377	164	440	221	59	46
060	Neuhausen	917	468	895	459	22	9	375	181	473	234	53	43
326 037	Mönchweiler	2 999	1 527	2 944	1 505	55	22	1 178	532	1 520	753	222	194
010	Mönchweiler	2 999	1 527	2 944	1 505	55	22	1 178	532	1 520	753	222	194
326 041	Niedereschach	4 606	2 319	4 492	2 281	114	38	1 976	908	2 264	1 130	262	226
010	Niedereschach	2 439	1 231	2 361	1 205	78	26	1 051	487	1 195	594	135	119
020	Schabenhausen	473	241	468	239	5	2	197	94	239	121	29	23
030	Kappel	766	385	751	379	15	6	317	145	390	196	41	33
040	Fischbach	928	462	912	458	16	4	411	182	440	219	57	51
326 054	Schönwald i.Schwarzw.	2 170	1 137	2 050	1 071	120	66	823	408	1 141	582	160	126
001	Schönwald i. Schwarzw.	2 170	1 137	2 050	1 071	120	66	823	408	1 141	582	160	126
326 055	Schonach im Schwarzw.	4 459	2 296	4 345	2 245	114	51	1 800	827	2 226	1 118	344	300
001	Schonach i. Schwarzw.	4 239	2 193	4 127	2 142	112	51	1 682	780	2 142	1 076	330	288
002	Rohrhardsberg	109	53	108	53	1	—	57	25	42	21	8	6
003	Schonachbach	111	50	110	50	1	—	61	22	42	21	6	6
326 052	St. Georgen i. Schw., St.	14 103	7 378	13 665	7 178	438	200	5 504	2 611	7 007	3 499	1 193	1 024
001	Sankt Georgen 1	6 838	3 685	6 604	3 565	234	120	2 565	1 264	3 312	1 646	732	630
002	Sankt Georgen 2	4 011	2 059	3 890	2 013	121	46	1 531	698	2 105	1 059	261	227
003	Brigach	604	298	594	294	10	4	253	115	314	159	29	22
004	Sommerau	179	78	174	77	5	1	82	27	79	40	12	10
005	Brigach-Stockwald	19	10	—	—	—	—	—	—	—	—	—	—
006	Langenschiltach	602	308	586	301	16	7	273	132	284	142	38	32
007	Oberkirnach	239	113	235	112	4	1	127	51	95	47	16	14
008	Stockburg	128	70	—	—	—	—	—	—	—	—	—	—
009	Peterzell	1 483	757	1 438	737	45	20	606	287	748	371	96	82
326 060	Triberg i. Schwarzw., St.	5 783	3 014	5 655	2 965	128	49	2 248	1 052	2 832	1 397	568	485
001	Triberg	4 241	2 251	4 147	2 216	94	35	1 564	742	2 110	1 049	454	389
002	Nußbach	959	475	942	468	17	7	422	184	452	226	69	59
003	Gremmelsbach	583	288	566	281	17	7	262	126	270	122	45	37
326 061	Tuningen	2 231	1 143	2 173	1 119	58	24	888	418	1 099	545	171	140
001	Tuningen	2 231	1 143	2 173	1 119	58	24	888	418	1 099	545	171	140
326 065	Unterkirnach	2 067	1 017	1 964	971	103	46	883	395	1 040	517	110	90
001	Unterkirnach	2 067	1 017	1 964	971	103	46	883	395	1 040	517	110	90
326 074	Villingen-Schwen.,St.	75 861	40 044	73 642	38 964	2 219	1 080	28 189	13 556	37 448	18 637	6 648	5 676
010	Villingen	35 255	18 754	34 104	18 174	1 151	580	13 269	6 541	17 145	8 511	3 062	2 616
020	Schwenningen	30 148	16 065	29 309	15 670	839	395	10 535	5 022	15 097	7 524	2 986	2 564
030	Mühlhausen	699	347	684	339	15	8	250	109	370	183	53	42
035	Weigheim	1 028	511	994	496	34	15	385	167	539	268	71	59
040	Marbach	1 967	967	1 907	940	60	27	787	346	987	496	107	83
045	Weilersbach	1 127	572	1 114	567	13	5	480	226	564	281	67	56

Noch: 1. **Bevölkerung am Ort der Hauptwohnung in den Gemeindeteilen Baden-Württembergs am 25. Mai 1987 nach Anzahl der Wohnsitze und Familienstand**

Schl.-Nr.	Gemeinde Gemeindeteil	Bevölkerung am Ort der Hauptwohnung		Und zwar									
				Personen mit nur einer Wohnung im Bundesgebiet		Personen mit mindestens einer weiteren Wohnung im Bundesgebiet		Personen nach Familienstand					
								ledig		verheiratet		verwitwet	
		ins- gesamt	darunter weiblich	zu- sammen	darunter weiblich	zu- sammen	darunter weiblich	zu- sammen	darunter weiblich	zu- sammen	darunter weiblich	zu- sammen	darunter weiblich
		1	2	3	4	5	6	7	8	9	10	11	12
noch: Villingen-Schwenn.,St.													
050	Rietheim	872	436	848	424	24	12	400	187	423	212	33	27
060	Tannheim	1 201	608	1 193	605	8	3	504	230	612	306	72	65
070	Herzogenweiler	200	96	200	96	—	—	110	49	79	40	8	6
080	Pfaffenweiler	1 951	1 004	1 909	985	42	19	832	400	956	478	117	105
090	Obereschach	1 413	684	1 380	668	33	16	637	279	676	338	72	53
326 068	Vöhrenbach, Stadt	4 004	1 984	3 901	1 933	103	51	1 689	731	1 908	952	312	250
001	Vöhrenbach	2 801	1 426	2 730	1 388	71	38	1 110	509	1 389	693	227	182
002	Hammereisenb.-Bregent.	559	248	540	239	19	9	275	94	231	115	38	34
003	Urach	369	173	362	170	7	3	172	67	162	82	32	21
004	Langenbach	275	137	269	136	6	1	132	61	126	62	15	13
	Schwarzwald-Baar-Kreis	192 620	100 295	186 419	97 477	6 201	2 818	75 441	35 632	94 427	47 045	15 858	13 502
327	Tuttlingen												
327 002	Aldingen	5 592	2 902	5 442	2 835	150	67	2 188	1 030	2 818	1 407	424	363
010	Aldingen	4 496	2 358	4 383	2 307	113	51	1 719	825	2 286	1 144	341	290
020	Aixheim	1 096	544	1 059	528	37	16	469	205	532	263	83	73
327 004	Bärenthal	449	221	434	214	15	7	197	82	208	103	36	30
010	Bärenthal	449	221	434	214	15	7	197	82	208	103	36	30
327 005	Balgheim	750	394	729	383	21	11	321	164	365	178	42	38
020	Balgheim	750	394	729	383	21	11	321	164	365	178	42	38
327 006	Böttingen	1 226	634	1 207	623	19	11	558	266	562	278	92	81
010	Böttingen	1 226	634	1 207	623	19	11	558	266	562	278	92	81
327 007	Bubsheim	669	335	647	327	22	8	292	128	325	160	47	43
010	Bubsheim	669	335	647	327	22	8	292	128	325	160	47	43
327 008	Buchheim	616	315	610	314	6	1	279	129	286	142	43	39
001	Buchheim	616	315	610	314	6	1	279	129	286	142	43	39
327 009	Deilingen	1 435	728	1 388	705	47	23	637	291	677	333	108	94
020	Deilingen	1 435	728	1 388	705	47	23	637	291	677	333	108	94
327 010	Denkingen	1 883	954	1 834	924	49	30	785	366	932	463	124	106
010	Denkingen	1 883	954	1 834	924	49	30	785	366	932	463	124	106
327 011	Dürbheim	1 260	637	1 228	625	32	12	536	243	616	307	85	73
010	Dürbheim	1 260	637	1 228	625	32	12	536	243	616	307	85	73
327 012	Durchhausen	744	368	734	364	10	4	314	134	366	183	51	45
010	Durchhausen	744	368	734	364	10	4	314	134	366	183	51	45
327 013	Egesheim	451	217	434	214	17	3	203	84	217	108	25	21
030	Egesheim	451	217	434	214	17	3	203	84	217	108	25	21
327 057	Emmingen-Liptingen	3 249	1 606	3 180	1 578	69	28	1 288	560	1 678	835	206	164
010	Emmingen	2 030	1 002	1 988	986	42	16	815	350	1 036	516	123	101
020	Liptingen	1 219	604	1 192	592	27	12	473	210	642	319	83	63
327 016	Fridingen a.d. Donau,St.	3 078	1 530	2 975	1 483	103	47	1 225	545	1 664	835	141	123
010	Fridingen a. d. Donau	3 078	1 530	2 975	1 483	103	47	1 225	545	1 664	835	141	123
327 017	Frittlingen	1 735	853	1 662	828	73	25	727	319	866	432	109	92
010	Frittlingen	1 735	853	1 662	828	73	25	727	319	866	432	109	92
327 018	Geisingen, Stadt	5 172	2 661	5 047	2 604	125	57	2 203	1 016	2 341	1 163	488	410
010	Geisingen	2 551	1 315	2 479	1 281	72	34	1 124	512	1 038	516	282	231
020	Gutmadingen	611	326	603	323	8	3	240	122	314	157	49	43
030	Kirchen-Hausen	753	373	731	362	22	11	329	147	358	177	53	44
040	Aulfingen	502	248	496	246	6	2	198	81	254	127	45	39
050	Leipferdingen	755	399	738	392	17	7	312	154	377	186	59	53

Noch: 1. Bevölkerung am Ort der Hauptwohnung in den Gemeindeteilen Baden-Württembergs am 25. Mai 1987 nach Anzahl der Wohnsitze und Familienstand

Schl.-Nr.	Gemeinde Gemeindeteil	Bevölkerung am Ort der Hauptwohnung		Und zwar									
				Personen mit nur einer Wohnung im Bundesgebiet		Personen mit mindestens einer weiteren Wohnung im Bundesgebiet		Personen nach Familienstand					
								ledig		verheiratet		verwitwet	
		ins- gesamt	darunter weiblich	zu- sammen	darunter weiblich	zu- sammen	darunter weiblich	zu- sammen	darunter weiblich	zu- sammen	darunter weiblich	zu- sammen	darunter weiblich
		1	2	3	4	5	6	7	8	9	10	11	12
327 019	Gosheim	3 210	1 622	3 091	1 571	119	51	1 396	648	1 565	776	195	166
040	Gosheim	3 210	1 622	3 091	1 571	119	51	1 396	648	1 565	776	195	166
327 020	Gunningen	535	263	525	259	10	4	234	109	248	123	38	24
010	Gunningen	535	263	525	259	10	4	234	109	248	123	38	24
327 023	Hausen ob Verena	630	325	609	315	21	10	256	124	314	156	42	34
010	Hausen ob Verena	630	325	609	315	21	10	256	124	314	156	42	34
327 025	Immendingen	5 190	2 440	4 878	2 399	312	41	2 317	901	2 436	1 208	312	257
010	Immendingen	2 925	1 326	2 661	1 303	264	23	1 314	459	1 345	662	175	151
020	Zimmern	568	289	551	285	17	4	225	107	290	145	36	28
030	Mauenheim	333	160	328	157	5	3	144	59	166	84	21	17
040	Hattingen	727	359	709	351	18	8	332	151	343	172	43	29
050	Ippingen	386	183	383	182	3	1	198	81	162	80	25	21
060	Hintschingen	251	123	246	121	5	2	104	44	130	65	12	11
327 027	Irndorf	732	378	689	353	43	25	296	143	371	184	56	46
010	Irndorf	732	378	689	353	43	25	296	143	371	184	56	46
327 029	Königsheim	507	241	489	232	18	9	225	93	253	126	26	22
050	Königsheim	507	241	489	232	18	9	225	93	253	126	26	22
327 030	Kolbingen	1 098	555	1 076	546	22	9	470	218	546	272	73	59
001	Kolbingen	1 098	555	1 076	546	22	9	470	218	546	272	73	59
327 033	Mahlstetten	692	335	680	330	12	5	296	124	344	171	50	39
010	Mahlstetten	692	335	680	330	12	5	296	124	344	171	50	39
327 036	Mühlheim a.d. Donau,St.	3 311	1 709	3 256	1 686	55	23	1 330	623	1 680	836	252	220
010	Mühlheim a. d. Donau	2 625	1 339	2 576	1 317	49	22	1 034	469	1 352	673	198	172
020	Stetten a. d. Donau	686	370	680	369	6	1	296	154	328	163	54	48
327 038	Neuhausen ob Eck	3 094	1 559	3 015	1 523	79	36	1 312	594	1 508	750	219	182
010	Neuhausen ob Eck	1 763	887	1 707	866	56	21	737	331	857	424	129	108
020	Schwandorf	767	393	754	383	13	10	338	162	368	184	57	45
030	Worndorf	564	279	554	274	10	5	237	101	283	142	33	29
327 040	Reichenbach a. Heuberg	398	197	393	196	5	1	157	66	208	104	29	26
060	Reichenbach am Heuberg	398	197	393	196	5	1	157	66	208	104	29	26
327 041	Renquishausen	611	316	603	314	8	2	264	134	311	153	35	28
010	Renquishausen	611	316	603	314	8	2	264	134	311	153	35	28
327 056	Rietheim-Weilheim	2 278	1 164	2 227	1 143	51	21	870	408	1 217	610	151	120
010	Rietheim	1 354	696	1 314	680	40	16	508	241	734	369	88	71
020	Weilheim	924	468	913	463	11	5	362	167	483	241	63	49
327 055	Seitingen-Oberflacht	1 873	936	1 825	919	48	17	713	321	1 010	504	115	93
010	Seitingen	1 132	577	1 100	563	32	14	451	210	585	293	78	64
020	Oberflacht	741	359	725	356	16	3	262	111	425	211	37	29
327 046	Spaichingen, Stadt	9 964	5 247	9 641	5 102	323	145	3 973	1 940	4 912	2 451	800	699
010	Spaichingen	9 964	5 247	9 641	5 102	323	145	3 973	1 940	4 912	2 451	800	699
327 048	Talheim	967	494	952	488	15	6	349	158	523	260	76	65
010	Talheim	967	494	952	488	15	6	349	158	523	260	76	65
327 049	Trossingen, Stadt	11 358	6 039	10 930	5 826	428	213	4 483	2 190	5 446	2 704	1 064	931
010	Trossingen	10 167	5 436	9 771	5 238	396	198	4 006	1 976	4 851	2 407	983	864
020	Schura	1 191	603	1 159	588	32	15	477	214	595	297	81	67
327 050	Tuttlingen, Stadt	31 552	16 529	30 807	16 172	745	357	12 020	5 690	15 392	7 625	2 929	2 487
010	Tuttlingen 1	18 856	10 039	18 370	9 794	486	245	7 104	3 479	9 203	4 567	1 772	1 512
020	Tuttlingen 2	6 096	3 172	5 938	3 105	158	67	2 322	1 073	2 868	1 403	652	551
030	Möhringen	3 805	1 914	3 747	1 886	58	28	1 477	628	1 878	933	319	277

Noch: 1. Bevölkerung am Ort der Hauptwohnung in den Gemeindeteilen Baden-Württembergs am 25. Mai 1987 nach Anzahl der Wohnsitze und Familienstand

Schl.-Nr.	Gemeinde Gemeindeteil	Bevölkerung am Ort der Hauptwohnung		Und zwar									
				Personen mit nur einer Wohnung im Bundesgebiet		Personen mit mindestens einer weiteren Wohnung im Bundesgebiet		Personen nach Familienstand					
								ledig		verheiratet		verwitwet	
		ins- gesamt	darunter weiblich	zu- sammen	darunter weiblich	zu- sammen	darunter weiblich	zu- sammen	darunter weiblich	zu- sammen	darunter weiblich	zu- sammen	darunter weiblich
		1	2	3	4	5	6	7	8	9	10	11	12
noch: Tuttlingen, Stadt													
040	Eßlingen	341	164	335	160	6	4	142	60	174	88	20	13
050	Nendingen	2 454	1 240	2 417	1 227	37	13	975	450	1 269	634	166	134
327 051	Wehingen	3 127	1 612	3 062	1 581	65	31	1 272	622	1 619	803	182	155
070	Wehingen	3 127	1 612	3 062	1 581	65	31	1 272	622	1 619	803	182	155
327 054	Wurmlingen	3 449	1 760	3 345	1 718	104	42	1 304	593	1 791	894	260	216
010	Wurmlingen	3 449	1 760	3 345	1 718	104	42	1 304	593	1 791	894	260	216
	Tuttlingen	112 885	58 076	109 644	56 694	3 241	1 382	45 290	21 056	55 615	27 637	8 925	7 591
	Region Schwarzwald-Baar-Heub.	432 301	224 098	418 966	218 114	13 335	5 984	172 519	81 007	211 385	105 274	35 224	30 032
Region Hochrhein-Bodensee													
	Landkreise												
335	Konstanz												
335 001	Aach, Stadt	1 387	702	1 365	692	22	10	526	234	713	351	118	101
001	Aach	1 387	702	1 365	692	22	10	526	234	713	351	118	101
335 002	Allensbach	5 652	3 102	5 340	2 924	312	178	2 497	1 380	2 600	1 300	346	301
001	Allensbach	3 821	2 012	3 654	1 936	167	76	1 500	739	1 892	944	267	234
002	Hegne	882	617	778	529	104	88	581	453	246	123	33	27
003	Kaltbrunn	629	320	597	309	32	11	276	127	306	155	31	29
004	Langenrain-Freudental	320	153	311	150	9	3	140	61	156	78	15	11
335 098	Bodman-Ludwigshafen	3 323	1 747	3 157	1 675	166	72	1 286	617	1 581	786	300	263
001	Ludwigshafen	2 245	1 184	2 132	1 137	113	47	849	409	1 051	521	220	192
002	Bodman	1 078	563	1 025	538	53	25	437	208	530	265	80	71
335 015	Büsing am Hochrhein	1 321	694	1 087	572	234	122	492	234	635	319	130	107
001	Büsing am Hochrhein	1 321	694	1 087	572	234	122	492	234	635	319	130	107
335 021	Eigeltingen	2 834	1 425	2 764	1 397	70	28	1 133	506	1 438	716	193	171
001	Eigeltingen	1 329	673	1 296	660	33	13	518	233	688	340	89	84
002	Heudorf im Hegau	438	229	430	229	8	–	194	95	208	105	30	27
003	Honstetten	379	182	367	173	12	9	147	55	187	93	31	27
004	Münchhof	305	153	294	148	11	5	121	56	158	79	18	14
005	Reute	155	76	153	75	2	1	62	27	83	42	7	6
006	Rorgenwies	228	112	224	112	4	–	91	40	114	57	18	13
335 022	Engen, Stadt	8 805	4 578	8 546	4 441	259	137	3 448	1 635	4 427	2 200	717	619
001	Engen	5 084	2 693	4 898	2 596	186	97	1 994	973	2 494	1 242	433	381
002	Bargen	237	124	235	123	2	1	92	43	128	64	16	16
003	Biesendorf	155	85	147	80	8	5	66	34	68	33	18	17
004	Bittelbrunn	288	146	280	142	8	4	121	56	145	71	21	19
005	Neuhausen	514	263	501	255	13	8	203	91	258	128	42	39
006	Stetten	203	102	194	98	9	4	92	42	91	45	20	15
007	Zimmerholz	274	130	273	130	1	–	106	37	138	69	28	23
008	Anselfingen	754	382	745	376	9	6	294	136	397	197	52	43
009	Welschingen	1 296	653	1 273	641	23	12	480	223	708	351	87	66
335 025	Gaienhofen	2 724	1 437	2 509	1 335	215	102	1 182	588	1 245	623	194	168
001	Gaienhofen	857	445	774	410	83	35	405	194	346	171	69	58
002	Horn	976	529	922	503	54	26	416	212	452	232	71	62
003	Gundholzen	358	195	327	178	31	17	135	73	190	96	23	21
004	Hemmenhofen	533	268	486	244	47	24	226	109	257	124	31	27
335 026	Gailingen	2 268	1 214	2 195	1 181	73	33	881	436	1 081	541	216	179
001	Gailingen	2 268	1 214	2 195	1 181	73	33	881	436	1 081	541	216	179
335 028	Gottmadingen	8 482	4 295	8 330	4 229	152	66	3 048	1 338	4 440	2 204	743	614
001	Gottmadingen	6 004	3 060	5 898	3 012	106	48	2 091	922	3 178	1 579	559	458

Noch: 1. Bevölkerung am Ort der Hauptwohnung in den Gemeindeteilen Baden-Württembergs am 25. Mai 1987 nach Anzahl der Wohnsitze und Familienstand

Schl.-Nr.	Gemeinde Gemeindeteil	Bevölkerung am Ort der Hauptwohnung		Und zwar									
				Personen mit nur einer Wohnung im Bundesgebiet		Personen mit mindestens einer weiteren Wohnung im Bundesgebiet		Personen nach Familienstand					
								ledig		verheiratet		verwitwet	
		ins- gesamt	darunter weiblich	zu- sammen	darunter weiblich	zu- sammen	darunter weiblich	zu- sammen	darunter weiblich	zu- sammen	darunter weiblich	zu- sammen	darunter weiblich
		1	2	3	4	5	6	7	8	9	10	11	12
noch: Gottmadingen													
002	Bietingen	963	494	945	485	18	9	345	155	502	249	85	76
003	Ebringen	251	124	246	122	5	2	105	49	122	60	17	13
004	Randegg	1 264	617	1 241	610	23	7	507	212	638	316	82	67
335 035	Hilzingen	6 385	3 227	6 254	3 168	131	59	2 531	1 150	3 248	1 616	427	363
001	Hilzingen	3 258	1 660	3 175	1 622	83	38	1 275	584	1 670	829	221	191
002	Duchtingen	498	245	486	239	12	6	214	93	238	119	32	28
003	Schlatt am Randen	397	211	392	209	5	2	165	85	201	100	21	19
004	Weiterdingen	710	365	702	360	8	5	283	132	358	180	53	44
005	Binningen	693	333	686	332	7	1	268	113	353	175	52	37
006	Riedheim	829	413	813	406	16	7	326	143	428	213	48	44
335 096	Hohenfels	1 577	762	1 484	725	93	37	741	306	700	350	97	85
001	Liggersdorf	463	231	452	229	11	2	210	89	205	102	35	33
002	Mindersdorf	338	162	330	158	8	4	142	58	163	80	24	19
003	Selgetsweiler	96	46	95	45	1	1	45	18	42	21	6	6
004	Kalkofen	521	243	453	216	68	27	278	115	209	105	20	15
005	Deutwang	159	80	154	77	5	3	66	26	81	42	12	12
335 043	Konstanz, Univ.-Stadt	70 378	36 943	64 900	34 589	5 478	2 354	31 020	14 761	29 445	14 597	6 059	5 233
001	Altstadt	11 051	5 793	10 123	5 389	928	404	5 126	2 484	4 155	2 001	1 053	905
002	Paradies	4 821	2 462	4 246	2 298	575	164	2 225	939	1 812	895	530	457
003	Petershausen	17 998	9 900	16 727	9 281	1 271	619	7 904	3 970	7 030	3 508	1 947	1 700
004	Königsbau	5 384	2 712	4 815	2 496	569	216	2 587	1 158	2 137	1 057	372	323
005	Allmannsdorf	4 359	2 331	4 004	2 177	355	154	1 808	882	1 987	996	378	334
006	Staad	1 782	935	1 629	871	153	64	700	322	832	416	157	140
007	Fürstenberg	10 995	5 662	10 295	5 362	700	300	4 755	2 217	4 827	2 401	762	647
008	Wollmatingen	3 772	1 995	3 584	1 913	188	82	1 556	760	1 723	857	308	269
009	Industriegebiet	903	420	868	404	35	16	359	157	461	216	32	25
010	Egg	350	181	321	169	29	12	151	68	153	75	36	33
011	Litzelstetten	3 497	1 792	3 201	1 648	296	144	1 494	712	1 661	834	204	159
012	Dingelsdorf	1 575	806	1 484	758	91	48	683	322	755	386	85	73
013	Dettingen	2 891	1 445	2 737	1 376	154	69	1 252	577	1 436	717	133	115
014	Wallhausen	1 000	509	866	447	134	62	420	193	476	238	62	53
335 055	Moos	2 520	1 292	2 443	1 251	77	41	974	469	1 297	648	168	137
001	Moos	719	376	697	364	22	12	255	130	381	191	54	43
002	Weiler	640	320	623	310	17	10	271	124	309	155	43	33
003	Bankholzen	574	286	563	281	11	5	219	102	313	155	32	26
004	Iznang	587	310	560	296	27	14	229	113	294	147	39	35
335 097	Mühlhausen-Ehingen	3 034	1 521	2 981	1 498	53	23	1 171	543	1 595	794	174	144
001	Mühlhausen	1 903	952	1 866	937	37	15	741	348	1 002	499	101	83
002	Ehingen	1 131	569	1 115	561	16	8	430	195	593	295	73	61
335 057	Mühlingen	1 753	882	1 706	861	47	21	741	332	855	427	133	113
001	Mühlingen	630	313	608	302	22	11	272	114	304	154	48	42
002	Gallmannsweil	279	142	270	141	9	1	121	58	141	70	15	12
003	Mainwangen	153	79	149	76	4	3	65	30	76	39	10	9
004	Zoznegg	605	304	594	298	11	6	240	111	300	146	53	43
005	Schwackenreute	86	44	85	44	1	—	43	19	34	18	7	7
335 061	Öhningen	3 324	1 703	3 170	1 634	154	69	1 349	614	1 599	800	259	220
001	Öhningen	1 884	955	1 804	924	80	31	753	335	918	460	134	114
002	Schienen	549	270	541	266	8	4	239	106	270	134	34	26
003	Wangen	891	478	825	444	66	34	357	173	411	206	91	80
335 099	Orsingen-Nenzingen	2 188	1 085	2 109	1 049	79	36	934	407	1 079	538	144	124
001	Nenzingen	1 195	602	1 146	580	49	22	508	227	583	289	87	80
002	Orsingen	993	483	963	469	30	14	426	180	496	249	57	44
335 063	Radolfzell a. Bodens.,St.	25 051	13 000	24 082	12 540	969	460	9 885	4 655	11 995	5 921	2 012	1 730
001	Radolfzell 1	3 857	2 081	3 708	2 016	149	65	1 469	718	1 760	859	433	377
002	Radolfzell 2	1 766	900	1 712	877	54	23	665	299	847	410	163	140
003	Radolfzell 3	6 624	3 405	6 399	3 319	225	86	2 576	1 212	3 234	1 588	438	379
004	Radolfzell 4	2 906	1 550	2 780	1 490	126	60	1 099	523	1 399	701	270	232
005	Radolfzell 5	1 762	975	1 612	876	150	99	726	386	776	389	161	142

Noch: 1. Bevölkerung am Ort der Hauptwohnung in den Gemeindeteilen Baden-Württembergs am 25. Mai 1987 nach Anzahl der Wohnsitze und Familienstand

Schl.-Nr.	Gemeinde Gemeindeteil	Bevölkerung am Ort der Hauptwohnung		Und zwar									
				Personen mit nur einer Wohnung im Bundesgebiet		Personen mit mindestens einer weiteren Wohnung im Bundesgebiet		Personen nach Familienstand					
								ledig		verheiratet		verwitwet	
		ins- gesamt	darunter weiblich	zu- sammen	darunter weiblich	zu- sammen	darunter weiblich	zu- sammen	darunter weiblich	zu- sammen	darunter weiblich	zu- sammen	darunter weiblich
		1	2	3	4	5	6	7	8	9	10	11	12
noch: Radolfzell a. Bodens.,St.													
006	Böhringen	2 959	1 505	2 879	1 469	80	36	1 198	554	1 427	709	227	188
007	Stähringen	1 069	543	1 027	523	42	20	481	229	502	248	57	52
008	Güttingen	996	495	963	478	33	17	406	174	501	251	54	48
009	Möggingen	698	366	675	354	23	12	272	134	360	179	48	41
010	Liggeringen	723	342	709	336	14	6	321	134	359	177	35	29
011	Markelfingen	1 691	838	1 618	802	73	36	672	292	830	410	126	102
335 066	Reichenau	4 247	2 226	4 047	2 125	200	101	1 878	922	1 919	955	295	262
001	Mitt.-, Ob.-, Niederzell	2 936	1 505	2 794	1 439	142	66	1 216	571	1 431	710	207	179
002	Waldsiedl.-Lindenbühl	1 311	721	1 253	686	58	35	662	351	488	245	88	83
335 100	Rielasingen-Worblingen	9 605	4 927	9 307	4 786	298	141	3 597	1 672	5 011	2 503	640	545
001	Rielasingen	5 802	2 987	5 607	2 895	195	92	2 137	994	3 008	1 499	429	366
002	Worblingen	3 803	1 940	3 700	1 891	103	49	1 460	678	2 003	1 004	211	179
335 075	Singen (Hohentwiel),St.	42 403	22 153	40 879	21 435	1 524	718	15 652	7 325	20 884	10 291	3 914	3 404
000	Kernstadt-0	6 068	3 183	5 837	3 071	231	112	2 411	1 133	2 589	1 257	661	580
001	Kernstadt-1	783	442	706	399	77	43	394	234	303	152	53	41
002	Kernstadt-2	4 833	2 635	4 512	2 488	321	147	1 594	771	2 435	1 214	562	501
003	Kernstadt-3	7 516	4 022	7 262	3 899	254	123	2 640	1 295	3 841	1 918	657	574
004	Kernstadt-4	2 305	1 232	2 243	1 208	62	24	767	344	1 122	556	298	259
005	Kernstadt-5	1 863	896	1 820	875	43	21	714	310	929	431	152	124
006	Kernstadt-6	387	158	381	156	6	2	137	44	221	93	13	13
007	Kernstadt-7	5 033	2 720	4 895	2 655	138	65	1 714	808	2 533	1 261	550	491
008	Kernstadt-8	7 432	3 777	7 250	3 697	182	80	2 804	1 280	3 769	1 846	562	483
011	Überlingen am Ried	1 226	604	1 194	590	32	14	504	220	606	304	85	68
012	Friedingen	1 146	591	1 095	572	51	19	454	215	575	286	82	71
013	Hausen an der Aach	550	255	530	245	20	10	203	71	304	150	35	28
014	Schlatt unter Krähen	867	427	842	412	25	15	364	164	437	216	44	37
015	Beuren an der Aach	797	397	778	385	19	12	309	135	410	202	59	50
016	Bohlingen	1 597	814	1 534	783	63	31	643	301	810	405	101	84
335 077	Steißlingen	3 296	1 688	3 220	1 659	76	29	1 291	596	1 692	841	248	212
001	Steißlingen	3 151	1 616	3 079	1 590	72	26	1 237	575	1 620	805	232	199
002	Wiechs	145	72	141	69	4	3	54	21	72	36	16	13
335 079	Stockach, Stadt	13 268	6 902	12 878	6 734	390	168	5 425	2 552	6 255	3 107	1 166	1 001
001	Stockach	6 800	3 598	6 558	3 491	242	107	2 663	1 291	3 219	1 595	659	559
002	Espasingen	618	312	599	304	19	8	262	122	296	150	44	36
003	Hindelwangen	801	396	787	390	14	6	343	146	386	194	58	49
004	Hoppetenzell	537	277	525	270	12	7	227	109	256	127	41	35
005	Mahlspüren im Hegau	399	206	386	202	13	4	151	71	207	102	29	27
006	Mahlspüren im Tal	199	98	196	97	3	1	79	35	94	46	18	15
007	Seelfingen	295	151	290	150	5	1	136	65	134	67	20	17
008	Raithaslach	330	161	328	161	2	—	135	56	166	83	23	20
009	Wahlwies	1 549	787	1 507	767	42	20	737	332	663	329	113	102
010	Winterspüren	590	302	574	297	16	5	268	126	263	130	44	37
011	Zizenhausen	1 150	614	1 128	605	22	9	424	199	571	284	117	104
335 080	Tengen, Stadt	4 086	2 102	3 993	2 063	93	39	1 683	767	1 941	971	379	328
001	Beuren am Ried	318	160	313	158	5	2	135	62	140	70	31	22
002	Blumenfeld	409	217	404	216	5	1	201	89	116	56	77	66
003	Büßlingen	688	344	677	339	11	5	260	107	364	182	56	50
004	Talheim	105	58	104	57	1	1	42	21	52	26	11	11
005	Tengen	1 007	525	970	504	37	21	385	184	512	256	86	74
006	Uttenhofen	152	76	148	75	4	1	69	30	67	34	14	11
007	Watterdingen	841	425	824	420	17	5	345	151	415	208	66	60
008	Weil	216	116	212	114	4	2	95	49	99	49	19	18
009	Wiechs am Randen	350	181	341	180	9	1	151	74	176	90	19	16
335 081	Volkertshausen	1 987	1 010	1 956	998	31	12	773	351	1 036	515	137	120
001	Volkertshausen	1 987	1 010	1 956	998	31	12	773	351	1 036	515	137	120
Konstanz		231 898	120 617	220 702	115 561	11 196	5 056	94 138	44 390	108 711	53 914	19 209	16 544

Noch: 1. **Bevölkerung am Ort der Hauptwohnung in den Gemeindeteilen Baden-Württembergs am 25. Mai 1987 nach Anzahl der Wohnsitze und Familienstand**

Schl.-Nr.	Gemeinde Gemeindeteil	Bevölkerung am Ort der Hauptwohnung		Und zwar									
				Personen mit nur einer Wohnung im Bundesgebiet		Personen mit mindestens einer weiteren Wohnung im Bundesgebiet		Personen nach Familienstand					
								ledig		verheiratet		verwitwet	
		ins- gesamt	darunter weiblich	zu- sammen	darunter weiblich	zu- sammen	darunter weiblich	zu- sammen	darunter weiblich	zu- sammen	darunter weiblich	zu- sammen	darunter weiblich
		1	2	3	4	5	6	7	8	9	10	11	12
336	Lörrach												
336 004	Aitern	477	244	454	232	23	12	222	113	227	112	22	17
001	Aitern	477	244	454	232	23	12	222	113	227	112	22	17
336 006	Bad Bellingen	2 889	1 526	2 788	1 476	101	50	1 106	551	1 432	716	257	209
001	Bad Bellingen	950	516	908	491	42	25	333	174	493	247	82	69
002	Rheinweiler	803	427	780	420	23	7	299	144	390	198	81	69
003	Bamlach	597	320	575	310	22	10	265	142	278	138	46	36
004	Hertingen	539	263	525	255	14	8	209	91	271	133	48	35
336 008	Binzen	2 158	1 107	2 104	1 082	54	25	844	397	1 085	542	149	129
001	Binzen	2 158	1 107	2 104	1 082	54	25	844	397	1 085	542	149	129
336 010	Böllen	102	46	98	44	4	2	46	17	49	24	4	4
001	Böllen	102	46	98	44	4	2	46	17	49	24	4	4
336 012	Bürchau	217	115	192	103	25	12	66	34	120	59	27	21
001	Bürchau	217	115	192	103	25	12	66	34	120	59	27	21
336 014	Efringen-Kirchen	6 852	3 555	6 711	3 490	141	65	2 733	1 303	3 433	1 705	509	447
001	Blansingen	501	263	489	257	12	6	211	106	256	128	28	25
002	Efringen	1 320	693	1 289	674	31	19	508	253	667	333	97	82
003	Kirchen	1 208	642	1 180	632	28	10	455	235	641	319	83	71
004	Egringen	728	377	720	375	8	2	299	143	358	178	58	53
005	Huttingen	365	188	359	186	6	2	148	73	181	90	27	21
006	Istein	1 126	565	1 105	555	21	10	468	199	530	260	100	86
007	Kleinkems	479	251	471	246	8	5	196	96	234	116	31	29
008	Mappach	408	199	392	191	16	8	176	74	196	97	25	22
009	Weimlingen	318	161	314	160	4	1	124	51	164	81	24	24
010	Wintersweiler	399	216	392	214	7	2	148	73	206	103	36	34
336 019	Eimeldingen	1 502	764	1 469	748	33	16	580	271	783	385	92	83
001	Eimeldingen	1 502	764	1 469	748	33	16	580	271	783	385	92	83
336 020	Elbenschwand	178	93	174	91	4	2	68	33	96	47	12	12
001	Elbenschwand	178	93	174	91	4	2	68	33	96	47	12	12
336 024	Fischingen	550	267	535	260	15	7	229	98	288	142	24	21
001	Fischingen	550	267	535	260	15	7	229	98	288	142	24	21
336 025	Fröhnd	438	206	430	201	8	5	203	82	195	97	36	27
001	Fröhnd	438	206	430	201	8	5	203	82	195	97	36	27
336 105	Grenzach-Wyhlen	12 316	6 341	11 890	6 153	426	188	4 800	2 284	6 183	3 057	850	740
001	Grenzach	6 050	3 083	5 818	2 978	232	105	2 294	1 059	3 075	1 523	405	354
002	Wyhlen	6 266	3 258	6 072	3 175	194	83	2 506	1 225	3 108	1 534	445	386
336 106	Häg-Ehrsberg	934	466	923	460	11	6	433	187	412	208	74	63
001	Häg	614	311	606	306	8	5	287	126	267	136	49	43
002	Ehrsberg	320	155	317	154	3	1	146	61	145	72	25	20
336 034	Hasel	1 006	505	989	500	17	5	399	177	510	255	78	62
001	Hasel	1 006	505	989	500	17	5	399	177	510	255	78	62
336 036	Hausen im Wiesental	2 209	1 129	2 154	1 115	55	14	881	405	1 122	560	163	141
001	Hausen im Wiesental	2 209	1 129	2 154	1 115	55	14	881	405	1 122	560	163	141
336 043	Inzlingen	2 380	1 219	2 295	1 177	85	42	995	480	1 197	595	129	109
001	Inzlingen	2 380	1 219	2 295	1 177	85	42	995	480	1 197	595	129	109
336 045	Kandern, Stadt	6 851	3 567	6 682	3 488	169	79	2 833	1 319	3 269	1 638	604	530
001	Kandern	3 313	1 752	3 221	1 705	92	47	1 323	629	1 561	783	334	291
002	Feuerbach	309	163	306	163	3	–	138	69	150	75	15	15
003	Holzen	481	260	471	255	10	5	198	100	230	114	44	41
004	Riedlingen	534	262	517	252	17	10	234	94	250	127	42	37
005	Sitzenkirch	246	118	242	117	4	1	87	30	137	69	22	19

Noch: 1. **Bevölkerung am Ort der Hauptwohnung in den Gemeindeteilen Baden-Württembergs am 25. Mai 1987 nach Anzahl der Wohnsitze und Familienstand**

Schl.-Nr.	Gemeinde Gemeindeteil	Bevölkerung am Ort der Hauptwohnung		Und zwar									
				Personen mit nur einer Wohnung im Bundesgebiet		Personen mit mindestens einer weiteren Wohnung im Bundesgebiet		Personen nach Familienstand					
								ledig		verheiratet		verwitwet	
		ins- gesamt	darunter weiblich	zu- sammen	darunter weiblich	zu- sammen	darunter weiblich	zu- sammen	darunter weiblich	zu- sammen	darunter weiblich	zu- sammen	darunter weiblich
		1	2	3	4	5	6	7	8	9	10	11	12
noch: Kandern, Stadt													
006	Tannenkirch	767	396	752	391	15	5	343	157	359	181	62	56
007	Wollbach	1 201	616	1 173	605	28	11	510	240	582	289	85	71
336 050	Lörrach, Stadt	40 561	21 611	39 389	21 033	1 172	578	15 832	7 791	18 974	9 429	3 626	3 140
001	Mitte	5 499	2 949	5 301	2 816	198	133	2 334	1 198	2 375	1 149	524	456
002	Nord	3 168	1 870	3 089	1 832	79	38	1 065	614	1 456	732	418	378
003	Ost	7 274	3 944	7 041	3 826	233	118	2 772	1 397	3 410	1 692	670	584
004	Salzert	1 994	1 037	1 951	1 024	43	13	792	366	958	480	139	119
005	Stetten	7 349	3 934	7 113	3 825	236	109	2 862	1 385	3 361	1 685	721	619
006	Tüllingen	1 119	575	1 049	546	70	29	486	227	509	257	81	69
007	Türmingen	2 296	1 155	2 251	1 141	45	14	927	404	1 104	556	148	130
008	Haagen	3 036	1 586	2 966	1 553	70	33	1 156	565	1 538	766	215	184
009	Brombach	6 190	3 175	6 043	3 108	147	67	2 452	1 157	2 967	1 468	475	399
010	Hauingen	2 636	1 386	2 585	1 362	51	24	986	478	1 296	644	235	202
336 104	Malsburg-Marzell	1 532	780	1 462	737	70	43	636	288	735	368	127	104
001	Malsburg	937	457	904	440	33	17	370	148	467	235	87	68
002	Marzell	595	323	558	297	37	26	266	140	268	133	40	36
336 057	Maulburg	3 612	1 813	3 536	1 780	76	33	1 425	633	1 807	899	246	204
001	Maulburg	3 612	1 813	3 536	1 780	76	33	1 425	633	1 807	899	246	204
336 060	Neuenweg	342	177	322	167	20	10	153	72	141	70	34	28
001	Neuenweg	342	177	322	167	20	10	153	72	141	70	34	28
336 067	Raich	246	127	233	121	13	6	93	40	124	62	26	24
001	Raich	246	127	233	121	13	6	93	40	124	62	26	24
336 069	Rheinfelden(Baden),St.	27 453	13 986	26 783	13 680	670	306	11 152	5 145	13 441	6 670	1 906	1 650
001	Süd	5 745	3 011	5 605	2 944	140	67	2 173	1 012	2 743	1 357	538	474
002	Nord	5 732	2 945	5 634	2 909	98	36	2 014	909	3 006	1 483	510	445
003	Nollingen	2 022	1 019	1 974	1 000	48	19	824	380	1 026	514	110	95
004	Warmbach	2 464	1 232	2 415	1 210	49	22	1 025	461	1 222	602	138	125
005	Herten	3 889	1 994	3 761	1 922	128	72	1 903	944	1 734	869	160	129
006	Degerfelden	1 479	722	1 436	702	43	20	643	281	722	361	75	63
007	Eichsel	768	374	748	366	20	8	331	138	361	181	42	35
008	Adelhausen	538	276	530	271	8	5	211	101	279	138	37	31
009	Minseln	1 612	808	1 561	788	51	20	664	301	815	404	101	89
010	Nordschwaben	279	130	270	127	9	3	115	44	141	69	16	12
011	Karsau	2 925	1 475	2 849	1 441	76	34	1 249	574	1 392	692	179	152
336 073	Rümmingen	1 274	658	1 212	632	62	26	517	259	665	332	49	42
001	Rümmingen	1 274	658	1 212	632	62	26	517	259	665	332	49	42
336 074	Sallneck	281	141	276	139	5	2	127	62	133	64	15	12
001	Sallneck	281	141	276	139	5	2	127	62	133	64	15	12
336 075	Schallbach	596	297	585	292	11	5	242	109	306	151	40	33
001	Schallbach	596	297	585	292	11	5	242	109	306	151	40	33
336 078	Schliengen	3 871	1 995	3 788	1 958	83	37	1 556	725	1 902	944	325	278
001	Schliengen	1 872	965	1 833	946	39	19	738	347	943	470	143	119
002	Liel	677	354	662	350	15	4	279	132	311	156	69	59
003	Niedereggenen	447	220	438	214	9	6	186	76	225	112	33	31
004	Mauchen	340	181	335	179	5	2	142	70	157	78	32	28
005	Obereggenen	535	275	520	269	15	6	211	100	266	128	48	41
336 079	Schönau i.Schwarzw.,St.	2 241	1 173	2 152	1 131	89	42	892	416	1 082	540	225	188
001	Unterhalb B 317	1 078	576	1 042	557	36	19	441	217	502	247	115	97
002	Oberhalb B 317	1 163	597	1 110	574	53	23	451	199	580	293	110	91
336 080	Schönenberg	339	161	330	156	9	5	166	64	145	73	24	21
001	Schönenberg	339	161	330	156	9	5	166	64	145	73	24	21
336 081	Schopfheim, Stadt	15 857	8 365	15 486	8 205	371	160	6 433	3 039	7 360	3 686	1 451	1 271
001	Schopfheim	7 842	4 265	7 633	4 171	209	94	3 097	1 510	3 573	1 797	816	721

Noch: 1. Bevölkerung am Ort der Hauptwohnung in den Gemeindeteilen Baden-Württembergs am 25. Mai 1987 nach Anzahl der Wohnsitze und Familienstand

Schl.-Nr.	Gemeinde Gemeindeteil	Bevölkerung am Ort der Hauptwohnung		Und zwar									
				Personen mit nur einer Wohnung im Bundesgebiet		Personen mit mindestens einer weiteren Wohnung im Bundesgebiet		Personen nach Familienstand					
								ledig		verheiratet		verwitwet	
		ins- gesamt	darunter weiblich	zu- sammen	darunter weiblich	zu- sammen	darunter weiblich	zu- sammen	darunter weiblich	zu- sammen	darunter weiblich	zu- sammen	darunter weiblich
		1	2	3	4	5	6	7	8	9	10	11	12
noch: Schopfheim, Stadt													
002	Fahrnau	3 163	1 635	3 103	1 610	60	25	1 260	577	1 529	765	246	217
003	Kürnberg	122	61	120	60	2	1	47	21	63	31	11	9
004	Langenau	1 429	706	1 388	686	41	20	607	269	720	359	75	67
005	Raitbach	518	262	509	258	9	4	253	115	224	115	33	28
006	Enkenstein	213	101	206	99	7	2	83	34	104	49	15	13
007	Wiechs	1 435	771	1 417	764	18	7	635	315	573	284	170	147
008	Gersbach	669	340	657	337	12	3	261	120	343	171	50	43
009	Eichen	466	224	453	220	13	4	190	78	231	115	35	26
336 082	Schwörstadt	2 311	1 146	2 263	1 127	48	19	948	406	1 157	581	158	135
001	Oberschwörstadt	1 194	592	1 162	578	32	14	488	213	608	307	73	62
002	Niederschwörstadt	602	289	592	285	10	4	252	101	299	149	41	33
003	Niederdossenbach	127	62	123	61	4	1	58	26	63	31	4	4
004	Dossenbach	388	203	386	203	2	–	150	66	187	94	40	36
336 084	Steinen	8 794	4 546	8 652	4 489	142	57	3 461	1 611	4 359	2 175	670	573
001	Steinen	4 699	2 447	4 615	2 415	84	32	1 882	892	2 287	1 144	327	283
002	Weitenau	497	240	494	239	3	1	209	87	246	123	30	22
003	Endenburg	339	178	330	175	9	3	137	61	157	79	37	32
004	Schlächtenhaus	453	219	442	214	11	5	180	69	228	114	39	32
005	Hägelberg	599	322	585	314	14	8	210	108	327	162	47	41
006	Hüsingens	523	262	516	259	7	3	202	93	271	134	34	29
007	Höllstein	1 684	878	1 670	873	14	5	641	301	843	419	156	134
336 086	Tegernau	425	214	407	204	18	10	157	71	218	108	37	32
001	Tegernau	425	214	407	204	18	10	157	71	218	108	37	32
336 087	Todtnau, Stadt	4 856	2 522	4 678	2 436	178	86	2 013	953	2 349	1 180	409	345
001	Todtnau	2 456	1 281	2 393	1 249	63	32	990	462	1 197	604	220	190
002	Brandenberg	178	95	178	95	–	–	64	34	93	47	18	13
003	Aftersteg	302	156	299	156	3	–	146	70	128	63	24	21
004	Geschwend	322	167	315	163	7	4	127	60	158	79	30	24
005	Muggenbrunn	211	111	191	100	20	11	90	44	102	53	17	14
006	Präg	254	129	252	129	2	–	97	46	141	70	16	13
007	Schlechttau	305	156	300	152	5	4	124	58	148	74	27	21
008	Todtnauberg	648	342	597	308	51	34	279	138	309	154	49	43
009	Fahl	73	24	48	24	25	–	45	10	25	12	1	1
010	Herrenschwand	107	61	105	60	2	1	51	31	48	24	7	5
336 089	Tunau	180	89	174	85	6	4	80	35	83	41	12	11
001	Tunau	180	89	174	85	6	4	80	35	83	41	12	11
336 090	Utzenfeld	584	288	563	282	21	6	242	105	294	146	37	32
001	Utzenfeld	584	288	563	282	21	6	242	105	294	146	37	32
336 091	Weil am Rhein, Stadt	25 800	13 400	25 165	13 133	635	267	9 780	4 603	12 882	6 406	2 021	1 737
001	Ost	8 063	4 258	7 819	4 153	244	105	2 977	1 402	3 928	1 966	751	651
002	Leopoldshöhe	5 833	3 002	5 691	2 943	142	59	2 160	990	2 948	1 460	472	403
003	Friedlingen	4 072	2 089	3 979	2 050	93	39	1 641	755	1 907	945	308	258
004	Otterbach	431	213	411	205	20	8	172	66	212	107	38	37
005	Ötlingen	743	386	721	380	22	6	311	154	370	185	42	37
006	Haltingen	5 940	3 080	5 840	3 037	100	43	2 251	1 104	3 154	1 565	357	308
007	Märkt	718	372	704	365	14	7	268	132	363	178	53	43
336 094	Wembach	251	127	249	126	2	1	98	45	130	65	20	15
001	Wembach	251	127	249	126	2	1	98	45	130	65	20	15
336 096	Wieden	525	239	504	228	21	11	242	90	255	129	27	20
001	Wieden	525	239	504	228	21	11	242	90	255	129	27	20
336 097	Wies	678	331	655	322	23	9	240	96	368	189	57	43
001	Wies	678	331	655	322	23	9	240	96	368	189	57	43
336 098	Wieslet	506	256	494	252	12	4	210	94	242	122	44	35
001	Wieslet	506	256	494	252	12	4	210	94	242	122	44	35
336 100	Wittlingen	647	337	623	323	24	14	268	129	311	153	44	38
001	Wittlingen	647	337	623	323	24	14	268	129	311	153	44	38

Noch: 1. **Bevölkerung am Ort der Hauptwohnung in den Gemeindeteilen Baden-Württembergs am 25. Mai 1987 nach Anzahl der Wohnsitze und Familienstand**

Schl.-Nr.	Gemeinde Gemeindeteil	Bevölkerung am Ort der Hauptwohnung		Und zwar									
				Personen mit nur einer Wohnung im Bundesgebiet		Personen mit mindestens einer weiteren Wohnung im Bundesgebiet		Personen nach Familienstand					
								ledig		verheiratet		verwitwet	
		ins- gesamt	darunter weiblich	zu- sammen	darunter weiblich	zu- sammen	darunter weiblich	zu- sammen	darunter weiblich	zu- sammen	darunter weiblich	zu- sammen	darunter weiblich
		1	2	3	4	5	6	7	8	9	10	11	12
336 103	Zell im Wiesental, St.	6 183	3 189	6 040	3 116	143	73	2 538	1 192	3 009	1 476	504	439
001	Zell im Wiesental	3 952	2 046	3 849	1 996	103	50	1 531	722	1 970	958	346	299
002	Riedichen	199	95	195	91	4	4	99	43	92	46	5	5
003	Adelsberg	240	119	237	118	3	1	128	60	100	50	11	9
004	Gresgen	423	219	420	217	3	2	180	84	201	100	39	33
005	Atzenbach	832	438	823	435	9	3	366	177	383	190	66	61
006	Mambach	411	211	397	202	14	9	178	82	199	100	31	27
007	Pfaffenberg	126	61	119	57	7	4	56	24	64	32	6	5
	Lörrach	191 004	99 118	185 909	96 774	5 095	2 344	75 939	35 824	92 873	46 201	15 164	13 065
337	Waldshut												
337 002	Albbruck	6 113	3 097	5 946	3 022	167	75	2 648	1 211	2 933	1 451	415	371
001	Kiesenbach	516	260	500	254	16	6	209	91	258	126	44	42
002	Albbruck	1 212	639	1 164	616	48	23	507	255	602	300	75	69
003	Alb	959	488	944	486	15	2	384	175	469	228	78	70
004	Albert	545	272	539	269	6	3	224	96	260	131	44	36
005	Birkingen	393	194	383	190	10	4	192	83	170	85	24	21
006	Birndorf	531	267	516	257	15	10	266	126	240	118	23	21
007	Buch	688	338	666	328	22	10	313	132	313	156	48	42
008	Schachen	654	336	635	326	19	10	280	138	337	167	32	27
009	Unteralfpen	615	303	599	296	16	7	273	115	284	140	47	43
337 096	Bad Säckingen, Stadt	14 613	7 818	14 088	7 568	525	250	5 607	2 784	7 112	3 545	1 341	1 148
001	Bad Säckingen	10 745	5 837	10 343	5 633	402	204	4 044	2 022	5 124	2 551	1 131	978
002	Obersäckingen	1 446	747	1 385	722	61	25	581	292	745	368	80	67
003	Wallbach	1 250	631	1 216	617	34	14	505	244	644	323	59	44
004	Rippolingen	594	310	576	307	18	3	258	131	292	147	37	27
005	Harpolingen	578	293	568	289	10	4	219	95	307	156	34	32
337 013	Bernau	1 730	908	1 653	866	77	42	717	363	852	426	125	96
001	Bernau	1 730	908	1 653	866	77	42	717	363	852	426	125	96
337 022	Bonndorf i.Schwarzw.,St.	5 334	2 777	5 197	2 712	137	65	2 275	1 085	2 454	1 232	446	371
001	Stadtkern 1	1 520	791	1 470	765	50	26	643	311	688	340	145	116
002	Stadtkern 2	1 958	1 057	1 921	1 041	37	16	840	419	862	437	169	147
003	Boll	113	49	106	48	7	1	59	19	46	23	8	7
004	Ebnet	87	45	85	44	2	1	26	13	53	27	4	2
005	Wellendingen	463	227	458	225	5	2	226	99	203	102	28	24
006	Wittlekofen	188	95	186	94	2	1	82	36	88	45	17	13
007	Dillendorf	302	154	298	152	4	2	125	60	155	78	19	16
008	Brunnadern	93	48	93	48	—	—	38	19	42	21	9	8
009	Gündelwangen	478	235	456	225	22	10	183	78	248	123	37	29
010	Holzschlag	132	76	124	70	8	6	53	31	69	36	10	9
337 027	Dachsberg (Südschw.)	1 163	603	1 095	563	68	40	509	241	522	259	108	91
001	Urberg	282	149	279	146	3	3	127	62	124	62	24	21
002	Wilfingen	323	166	317	163	6	3	148	69	139	68	31	27
003	Wittenschwand	291	148	263	131	28	17	114	55	142	70	27	21
004	Wolpadingen	267	140	236	123	31	17	120	55	117	59	26	22
337 030	Dettighofen	975	489	950	476	25	13	426	193	445	219	76	64
001	Dettighofen	535	277	516	266	19	11	235	114	237	117	47	41
002	Baltersweil	285	140	280	139	5	1	124	54	134	67	18	14
003	Berwangen	155	72	154	71	1	1	67	25	74	35	11	9
337 032	Dogern	2 220	1 105	2 147	1 073	73	32	896	388	1 114	551	144	124
001	Dogern	2 220	1 105	2 147	1 073	73	32	896	388	1 114	551	144	124
337 124	Eggingen	1 405	712	1 378	700	27	12	620	281	671	338	93	80
001	Eggingen	1 405	712	1 378	700	27	12	620	281	671	338	93	80
337 038	Görwihl	3 859	1 968	3 666	1 880	193	88	1 774	819	1 730	861	282	247
001	Engelschwand	220	113	215	111	5	2	104	48	97	49	16	15
002	Görwihl	1 136	593	1 045	547	91	46	525	239	480	241	107	96
003	Hartschwand	136	65	133	63	3	2	72	29	54	27	9	8
004	Niederwihl	368	180	358	176	10	4	164	68	171	85	23	22

Noch: 1. **Bevölkerung am Ort der Hauptwohnung in den Gemeindeteilen Baden-Württembergs am 25. Mai 1987 nach Anzahl der Wohnsitze und Familienstand**

Schl.-Nr.	Gemeinde Gemeindeteil	Bevölkerung am Ort der Hauptwohnung		Und zwar									
				Personen mit nur einer Wohnung im Bundesgebiet		Personen mit mindestens einer weiteren Wohnung im Bundesgebiet		Personen nach Familienstand					
								ledig		verheiratet		verwitwet	
		ins- gesamt	darunter weiblich	zu- sammen	darunter weiblich	zu- sammen	darunter weiblich	zu- sammen	darunter weiblich	zu- sammen	darunter weiblich	zu- sammen	darunter weiblich
		1	2	3	4	5	6	7	8	9	10	11	12
noch: Görwihl													
005	Oberwihl	467	235	451	226	16	9	195	91	240	119	24	21
006	Rotzingen-Burg	323	168	290	158	33	10	175	86	128	64	17	16
007	Rüßwihl	384	197	377	195	7	2	173	85	184	92	22	17
008	Segeten	224	123	219	120	5	3	110	60	95	47	17	15
009	Strittmatt	403	205	384	196	19	9	173	80	189	94	32	26
010	Tiefenstein	198	89	194	88	4	1	83	33	92	43	15	11
337 039	Grafenhausen	1 944	968	1 879	941	65	27	818	352	953	475	141	119
001	Grafenhausen	1 590	790	1 533	768	57	22	675	285	763	381	124	104
002	Mettenberg	223	117	219	114	4	3	94	47	113	56	14	13
003	Staufen	131	61	127	59	4	2	49	20	77	38	3	2
337 045	Häusern	1 049	553	994	520	55	33	425	218	530	266	67	56
001	Häusern	1 049	553	994	520	55	33	425	218	530	266	67	56
337 049	Herrischried	1 958	991	1 832	931	126	60	768	351	996	493	144	119
001	Herrischried	815	423	754	392	61	31	317	161	434	216	49	41
002	Hogschür	289	148	268	139	21	9	80	36	172	83	26	23
003	Niedergeisbach	170	86	166	84	4	2	69	32	85	44	14	8
004	Rütte	108	59	108	59	—	—	45	24	54	27	7	6
005	Wehrhalden	259	120	234	109	25	11	102	35	131	64	19	16
006	Großherrischwand	161	75	150	69	11	6	79	28	66	34	13	11
007	Hornberg	156	80	152	79	4	1	76	35	54	25	16	14
337 051	Höchenschwand	1 874	1 015	1 673	893	201	122	870	456	801	403	138	113
001	Höchenschwand	1 032	596	878	495	154	101	501	298	415	208	66	54
002	Amrigschwand	449	227	421	217	28	10	184	83	217	109	40	33
003	Tiefenhäusern	393	192	374	181	19	11	185	75	169	86	32	26
337 053	Hohentengen a.Hochrh.	2 748	1 384	2 678	1 351	70	33	1 140	525	1 388	690	161	143
001	Hohentengen	1 303	675	1 260	654	43	21	523	256	671	332	77	69
002	Lienheim	617	315	606	311	11	4	264	126	311	153	35	34
003	Herdern	326	158	322	156	4	2	137	56	166	85	16	13
004	Stetten	353	168	347	166	6	2	153	62	168	84	26	21
005	Bergöschingen	149	68	143	64	6	4	63	25	72	36	7	6
337 059	Ibach	350	173	333	168	17	5	176	78	148	75	24	19
001	Ibach	350	173	333	168	17	5	176	78	148	75	24	19
337 060	Jestetten	4 059	2 133	3 945	2 080	114	53	1 596	744	1 959	978	372	329
001	Jestetten	3 148	1 673	3 053	1 628	95	45	1 244	588	1 502	751	296	264
002	Altenburg	911	460	892	452	19	8	352	156	457	227	76	65
337 062	Klettgau	6 579	3 340	6 420	3 266	159	74	2 764	1 254	3 167	1 577	471	401
001	Erzingen	2 918	1 522	2 820	1 479	98	43	1 203	578	1 405	694	227	195
002	Grießen	1 819	909	1 791	895	28	14	751	321	896	449	126	111
003	Rechberg	355	172	346	169	9	3	146	61	169	86	24	17
004	Weisweil	215	104	211	103	4	1	86	37	109	54	13	10
005	Riedern	246	121	239	115	7	6	117	52	112	56	13	11
006	Geißlingen	748	381	738	376	10	5	336	159	348	175	47	38
007	Bühl	278	131	275	129	3	2	125	46	128	63	21	19
337 125	Küssaberg	4 561	2 314	4 433	2 262	128	52	1 840	829	2 257	1 123	327	289
001	Kadelburg	1 474	765	1 432	747	42	18	584	271	740	370	105	97
002	Ettikon	305	141	294	136	11	5	142	57	149	74	11	9
003	Dangstetten	970	489	956	486	14	3	390	171	467	232	83	72
004	Rheinheim	1 069	551	1 023	530	46	21	399	185	548	273	84	74
005	Reckingen	337	171	332	170	5	1	140	67	164	81	22	17
006	Küßnach	120	56	118	55	2	1	52	20	61	30	4	4
007	Bechtersbohl	286	141	278	138	8	3	133	58	128	63	18	16
337 065	Lauchringen	6 364	3 236	6 248	3 193	116	43	2 666	1 225	3 086	1 524	452	399
001	Unterlauchringen	4 094	2 102	4 017	2 078	77	24	1 718	811	1 979	974	278	249
002	Oberlauchringen	2 270	1 134	2 231	1 115	39	19	948	414	1 107	550	174	150
337 066	Laufenburg (Baden),St.	7 214	3 681	7 067	3 617	147	64	2 877	1 319	3 573	1 780	549	463
001	Laufenburg	1 305	677	1 278	661	27	16	501	230	643	320	114	97

Noch: 1. Bevölkerung am Ort der Hauptwohnung in den Gemeindeteilen Baden-Württembergs am 25. Mai 1987 nach Anzahl der Wohnsitze und Familienstand

Schl.-Nr.	Gemeinde Gemeindeteil	Bevölkerung am Ort der Hauptwohnung		Und zwar									
				Personen mit nur einer Wohnung im Bundesgebiet		Personen mit mindestens einer weiteren Wohnung im Bundesgebiet		Personen nach Familienstand					
								ledig		verheiratet		verwitwet	
		ins- gesamt	darunter weiblich	zu- sammen	darunter weiblich	zu- sammen	darunter weiblich	zu- sammen	darunter weiblich	zu- sammen	darunter weiblich	zu- sammen	darunter weiblich
		1	2	3	4	5	6	7	8	9	10	11	12
noch: Laufenburg (Baden),St.													
002	Rhina	1 280	651	1 250	638	30	13	497	238	653	316	91	76
003	Oststadt	1 225	626	1 198	614	27	12	499	229	598	301	83	70
004	Grunholz	237	117	233	115	4	2	93	41	117	58	21	15
005	Luttingen	1 002	517	988	515	14	2	413	192	493	247	73	65
006	Hauenstein	113	59	109	58	4	1	46	20	53	26	10	10
007	Binzgen	999	504	977	497	22	7	393	184	508	254	70	56
008	Rotzel	498	256	490	249	8	7	212	93	226	114	47	41
009	Hochsal	555	274	544	270	11	4	223	92	282	144	40	33
337 070	Lottstetten	1 952	1 005	1 902	987	50	18	841	388	896	451	137	122
001	Lottstetten	1 952	1 005	1 902	987	50	18	841	388	896	451	137	122
337 076	Murg	6 431	3 286	6 291	3 224	140	62	2 668	1 224	3 140	1 562	461	408
001	Murg	3 190	1 644	3 120	1 613	70	31	1 343	623	1 517	752	244	219
003	Niederhof	1 650	853	1 618	840	32	13	683	327	830	418	92	82
004	Oberhof	604	290	593	288	11	2	254	104	298	148	42	35
005	Hänner	987	499	960	483	27	16	388	170	495	244	83	72
337 090	Rickenbach	3 452	1 737	3 320	1 688	132	49	1 548	717	1 629	810	194	167
001	Rickenbach	843	434	779	407	64	27	415	208	373	186	34	31
002	Altenschwand	462	223	445	219	17	4	210	89	212	103	28	23
003	Hottingen	578	288	565	285	13	3	239	102	288	145	42	36
004	Willaringen	909	469	888	458	21	11	393	189	439	219	52	45
005	Bergalingen	299	151	290	150	9	1	128	60	150	73	17	16
006	Hütten	361	172	353	169	8	3	163	69	167	84	21	16
337 097	St. Blasien, Stadt	3 851	1 856	3 539	1 793	312	63	1 878	749	1 504	755	324	276
001	Sankt Blasien	2 951	1 375	2 657	1 323	294	52	1 503	555	1 064	534	259	221
002	Menzenschwand	547	297	532	287	15	10	235	127	262	132	33	27
003	Albtal	353	184	350	183	3	1	140	67	178	89	32	28
337 106	Stühlingen, Stadt	4 811	2 482	4 712	2 435	99	47	2 104	994	2 227	1 112	393	326
001	Stühlingen	1 667	875	1 611	850	56	25	704	345	771	384	147	119
002	Bettmaringen	440	231	431	225	9	6	204	101	197	98	34	28
003	Blumegg	208	111	207	111	1	—	94	46	98	50	14	13
004	Eberfingen	364	189	361	187	3	2	160	77	170	85	29	25
005	Grimmelshofen	316	164	309	161	7	3	126	57	157	78	28	27
006	Lausheim	245	123	243	122	2	1	110	47	115	59	18	15
007	Mauchen	423	217	419	214	4	3	183	89	205	102	30	24
008	Schwaningen	324	165	324	165	—	—	138	66	148	73	33	25
009	Wangen	272	138	270	137	2	1	132	62	120	60	19	15
010	Weizen	552	269	537	263	15	6	253	104	246	123	41	35
337 108	Todtmoos	1 793	956	1 658	876	135	80	761	387	806	402	158	125
001	Todtmoos	1 793	956	1 658	876	135	80	761	387	806	402	158	125
337 128	Uhlingen-Birkendorf	4 166	2 086	4 034	2 023	132	63	1 758	777	2 002	995	320	276
001	Berau	721	357	712	353	9	4	312	136	350	173	49	44
002	Birkendorf	897	463	860	444	37	19	355	165	444	221	78	67
003	Brenden	337	161	321	152	16	9	146	59	159	80	20	18
004	Hürrlingen	204	102	203	101	1	1	82	34	99	50	17	16
005	Obermettingen	214	98	213	97	1	1	101	37	95	47	14	11
006	Riedern am Wald	364	198	347	191	17	7	149	79	172	86	39	32
007	Uhlingen	779	388	741	371	38	17	319	139	382	192	60	48
008	Untermettingen	650	319	637	314	13	5	294	128	301	146	43	40
337 126	Waldshut-Tiengen, Stadt	21 264	11 170	20 510	10 802	754	368	8 578	4 093	9 874	4 925	1 937	1 654
001	Südwest	4 029	2 261	3 805	2 147	224	114	1 526	802	1 871	945	465	410
002	Nordost	5 656	2 948	5 448	2 850	208	98	2 295	1 073	2 599	1 290	479	423
003	Eschbach	498	255	485	251	13	4	227	109	230	114	30	25
005	Oberalpfen	348	178	344	177	4	1	142	72	180	88	25	18
006	Gaiß-Waldkirch	219	118	210	113	9	5	106	57	93	45	18	15
007	Indlekofen	281	143	273	139	8	4	123	59	135	67	19	16
008	Schmitzingen	318	158	313	155	5	3	152	67	138	69	24	20
009	Gurtweil	1 512	752	1 481	737	31	15	686	313	695	349	94	76
011	Tiengen	7 414	3 879	7 190	3 770	224	109	2 868	1 346	3 473	1 729	717	599
012	Aichen	363	169	345	161	18	8	170	66	161	80	25	22

Noch: 1. Bevölkerung am Ort der Hauptwohnung in den Gemeindeteilen Baden-Württembergs am 25. Mai 1987 nach Anzahl der Wohnsitze und Familienstand

Schl.-Nr.	Gemeinde Gemeindeteil	Und zwar											
		Bevölkerung am Ort der Hauptwohnung		Personen mit nur einer Wohnung im Bundesgebiet		Personen mit mindestens einer weiteren Wohnung im Bundesgebiet		Personen nach Familienstand					
								ledig		verheiratet		verwitwet	
		ins- gesamt	darunter weiblich	zu- sammen	darunter weiblich	zu- sammen	darunter weiblich	zu- sammen	darunter weiblich	zu- sammen	darunter weiblich	zu- sammen	darunter weiblich
		1	2	3	4	5	6	7	8	9	10	11	12
noch: Waldshut-Tiengen, Stadt													
013	Breitenfeld	122	66	120	65	2	1	54	30	55	28	11	7
014	Detzeln	259	123	255	121	4	2	115	49	131	65	12	9
015	Krenkingen	245	120	241	116	4	4	114	50	113	56	18	14
337 116	Wehr, Stadt	11 931	6 185	11 672	6 085	259	100	4 670	2 217	5 985	2 982	889	771
001	Nord	5 193	2 747	5 060	2 705	133	42	2 063	1 010	2 518	1 257	433	381
002	Süd	3 545	1 807	3 476	1 776	69	31	1 357	631	1 842	908	236	206
003	Öfingen	3 193	1 631	3 136	1 604	57	27	1 250	576	1 625	817	220	184
337 118	Weilheim	2 463	1 250	2 436	1 237	27	13	1 125	533	1 138	568	159	132
001	Bannholz	372	192	367	188	5	4	158	79	180	90	28	22
002	Bierbronnen	270	143	266	141	4	2	145	70	98	49	22	22
003	Nöggenschwiel	457	235	454	232	3	3	218	109	202	100	31	23
004	Remetschwil	508	250	507	250	1	—	228	99	231	115	37	31
005	Weilheim	856	430	842	426	14	4	376	176	427	214	41	34
337 127	Wutach	1 151	579	1 122	565	29	14	544	242	505	253	93	79
001	Ewattingen	729	381	703	367	26	14	351	169	319	161	55	49
002	Lembach	182	84	181	84	1	—	89	33	73	36	18	15
003	Münchingen	240	114	238	114	2	—	104	40	113	56	20	15
337 123	Wutöschingen	5 506	2 807	5 294	2 711	212	96	2 350	1 123	2 668	1 310	355	302
010	Wutöschingen	1 985	1 016	1 910	984	75	32	831	398	972	481	131	109
020	Horheim	1 489	766	1 433	738	56	28	602	306	761	363	94	79
030	Degernau	861	438	821	419	40	19	393	181	384	192	63	54
040	Schwerzen	846	420	813	406	33	14	367	161	411	205	48	42
050	Ofteringen	325	167	317	164	8	3	157	77	140	69	19	18
	Waldshut	144 883	74 664	140 112	72 508	4 771	2 156	60 237	28 160	69 065	34 391	11 296	9 680
	Region												
	Hochrhein-Bodensee	567 785	294 399	546 723	284 843	21 062	9 556	230 314	108 374	270 649	134 506	45 669	39 289
	Regierungsbezirk												
	Freiburg	1 869 032	972 669	1 796 745	939 294	72 287	33 375	775 243	368 534	881 386	438 907	148 873	127 773

2. Bevölkerung am Ort der Hauptwohnung in den Gemeindeteilen Baden-Württembergs am 25. Mai 1987 nach Altersgruppen

Schl.-Nr.	Gemeinde Gemeindeteil	Bevölkerung am Ort der Hauptwohnung		Davon im Alter von ... bis unter ... Jahren								
		insgesamt	darunter 18 Jahre und mehr	unter 3	3-6	6-10	10-18	18-25	25-45	45-60	60-65	65 und mehr
		1	2	3	4	5	6	7	8	9	10	11

Regierungsbezirk Karlsruhe

Region Mittlerer Oberrhein

Stadtkreise												
211 000	Baden-Baden, Stadt	50 127	43 088	1 049	1 045	1 439	3 506	5 444	12 775	10 238	3 394	11 237
001	Oos	6 083	5 242	110	121	163	447	678	1 501	1 327	458	1 278
002	Balg	1 183	1 010	22	32	33	86	120	306	319	82	183
003	Weststadt	7 332	6 364	158	157	175	478	757	1 850	1 468	509	1 780
004	Innenstadt	12 481	11 176	165	157	244	739	1 330	2 723	2 264	845	4 014
005	Lichtental	7 294	6 322	143	129	215	485	752	1 692	1 467	594	1 817
006	Ebersteinburg	1 169	1 034	18	28	26	63	89	283	246	86	330
007	Steinbach	3 205	2 684	72	81	98	270	409	885	692	204	494
008	Neuweier	2 110	1 710	59	45	83	213	290	577	437	134	272
009	Varnhalt	1 870	1 577	59	47	59	128	225	578	445	95	234
010	Haueneberstein	3 554	2 825	127	128	169	305	374	1 135	719	187	410
011	Sandweiler	3 846	3 144	116	120	174	292	420	1 245	854	200	425
212 000	Karlsruhe, Stadt	260 591	221 761	6 659	6 321	7 567	18 283	32 855	75 898	52 495	15 207	45 306
001	Ost	6 047	5 148	141	150	184	424	978	2 121	1 103	217	729
002	West	8 390	7 393	187	178	201	431	1 389	2 788	1 355	396	1 465
003	Südstadt	14 319	12 188	376	353	410	992	2 182	4 518	2 605	619	2 264
004	Südweststadt	18 515	16 110	469	400	479	1 057	2 328	5 727	3 296	1 019	3 740
005	Weststadt	21 600	18 581	550	502	576	1 391	2 717	6 767	3 927	1 111	4 059
006	Nordweststadt	11 252	9 639	272	248	305	788	1 427	2 885	2 392	880	2 055
007	Oststadt	17 003	14 885	392	382	368	976	2 674	5 243	2 952	840	3 176
008	Mühlburg	15 747	13 672	400	325	371	979	1 760	4 287	3 077	1 075	3 473
009	Daxlanden	12 546	10 499	291	299	348	1 109	1 548	3 167	2 937	783	2 064
010	Knielingen	8 482	7 202	254	220	262	544	1 128	2 651	1 827	469	1 127
011	Grünwinkel	10 473	8 740	267	284	362	820	1 267	2 822	2 348	695	1 608
012	Oberreut	6 061	4 807	199	206	243	606	824	1 560	1 377	334	712
013	Beiertheim-Bulach	6 102	5 314	160	126	137	365	718	1 818	1 238	350	1 190
014	Weiherfeld-Dammerstock	6 437	5 634	129	132	166	376	591	1 584	1 133	426	1 900
015	Rüppurr	10 465	9 120	218	199	263	665	1 186	2 510	2 232	771	2 421
016	Waldstadt	12 387	10 445	285	324	355	978	1 452	3 224	2 984	908	1 877
017	Rintheim	5 929	5 060	151	145	163	410	740	1 490	1 199	412	1 219
018	Hagsfeld	4 020	3 437	94	83	115	291	558	1 189	887	263	540
019	Durlach	29 504	25 009	738	702	920	2 135	3 292	8 367	6 071	1 752	5 527
020	Grötzingen	8 381	6 863	237	249	330	702	948	2 576	1 822	428	1 089
021	Stupferich	2 675	2 122	109	86	105	253	317	849	559	123	274
022	Hohenwettersbach	1 621	1 300	56	57	75	133	161	513	357	90	179
023	Wolfartsweiler	3 264	2 654	114	117	149	230	347	1 213	574	156	364
024	Grünwettersbach	3 680	3 021	103	93	119	344	439	1 046	863	228	445
025	Palmbach	1 301	1 059	36	38	46	122	154	350	322	60	173
026	Neureut	14 390	11 859	431	423	515	1 162	1 730	4 633	3 058	802	1 636
Landkreise												
215	Karlsruhe											
215 100	Bad Schönborn	8 710	7 048	286	286	315	775	1 014	2 502	1 710	434	1 388
001	Mingolsheim	4 750	3 869	139	139	175	428	559	1 411	945	228	726
002	Langenbrücken	3 960	3 179	147	147	140	347	455	1 091	765	206	662
215 007	Bretten, Stadt	23 711	18 876	739	759	1 059	2 278	2 794	6 767	4 728	1 242	3 345
001	Süd	6 714	5 284	228	232	284	686	830	1 944	1 284	331	895
002	Rinklingen	1 674	1 277	48	56	106	187	200	519	315	55	188
003	Bauerbach	1 027	815	30	28	36	118	116	271	213	70	145
004	Neibshheim	1 621	1 305	48	48	65	155	196	404	318	93	294
005	Dürrenbüchig	461	371	17	14	31	28	44	135	91	30	71
006	Ruit	1 389	1 079	47	50	72	141	152	399	309	60	159
007	Sprantal	348	275	13	10	22	28	40	96	71	15	53
008	Büchig	1 276	979	44	47	68	138	146	409	244	55	125
009	Diedelsheim	3 069	2 464	93	98	128	286	384	943	637	160	340
010	Gölshausen	1 461	1 162	53	51	56	139	193	421	296	81	171
011	Nord	4 671	3 865	118	125	191	372	493	1 226	950	292	904
215 009	Bruchsal, Stadt	36 500	29 839	978	1 035	1 394	3 254	4 301	10 490	7 660	1 950	5 438
001	Stadt 1	8 760	7 392	187	196	274	711	975	2 528	1 629	534	1 726
002	Stadt 2	5 536	4 711	113	116	145	451	707	1 374	1 225	373	1 032
003	Stadt 3	5 116	4 006	147	167	243	553	651	1 431	1 183	227	514

Noch: 2. Bevölkerung am Ort der Hauptwohnung in den Gemeindeteilen Baden-Württembergs am 25. Mai 1987 nach Altersgruppen

Schl.-Nr.	Gemeinde Gemeindeteil	Bevölkerung am Ort der Hauptwohnung		Davon im Alter von . . . bis unter . . . Jahren								
		insgesamt	darunter 18 Jahre und mehr	unter 3	3–6	6–10	10–18	18–25	25–45	45–60	60–65	65 und mehr
				1	2	3	4	5	6	7	8	9
noch: Bruchsal, Stadt												
004	Stadt 4	2 703	2 236	67	75	97	228	293	821	570	146	406
005	Obergrombach	2 161	1 735	62	76	87	201	280	673	474	93	215
006	Untergrombach	4 913	3 983	171	154	212	393	568	1 445	1 089	251	630
007	Büchenau	1 915	1 490	59	61	102	203	234	576	388	77	215
008	Heidelsheim	3 659	2 925	118	141	147	328	394	1 136	750	170	475
009	Helmsheim	1 737	1 361	54	49	87	186	199	506	352	79	225
215 111	Dettenheim	5 818	4 625	192	199	251	551	674	1 793	1 156	318	684
001	Liedolsheim	3 484	2 799	108	105	151	321	414	1 028	736	199	422
002	Rußheim	2 334	1 826	84	94	100	230	260	765	420	119	262
215 102	Eggenstein-Leopoldshf.	12 630	10 233	421	371	454	1 151	1 537	4 142	2 895	535	1 124
001	Eggenstein	6 843	5 561	225	203	236	618	839	2 186	1 521	325	690
002	Leopoldshafen	5 787	4 672	196	168	218	533	698	1 956	1 374	210	434
215 017	Ettlingen, Stadt	37 168	30 424	1 019	1 065	1 314	3 346	4 276	10 710	8 218	2 064	5 156
001	West	5 041	4 189	130	139	171	412	587	1 379	1 239	334	650
002	Kernstadt-Mitte 1	8 641	7 169	234	219	267	752	986	2 394	1 967	525	1 297
003	Kernstadt-Mitte 2	8 393	7 085	176	202	252	678	938	2 179	1 762	530	1 676
004	Spessart	2 101	1 719	75	73	75	159	244	628	470	110	267
005	Schöllbronn	2 644	2 119	84	86	109	246	307	768	612	144	288
006	Schluttenbach	701	567	18	18	28	70	68	231	157	42	69
007	Oberweiler	1 341	1 083	36	42	53	127	157	441	256	68	161
008	Ettlingenweiler	2 852	2 270	82	77	98	325	378	826	621	119	326
009	Bruchhausen	5 454	4 223	184	209	261	577	611	1 864	1 134	192	422
215 021	Forst	6 193	4 962	183	199	255	594	773	1 935	1 254	325	675
001	Forst	6 193	4 962	183	199	255	594	773	1 935	1 254	325	675
215 025	Gondelsheim	2 423	1 911	93	87	115	217	281	739	475	100	316
001	Gondelsheim	2 423	1 911	93	87	115	217	281	739	475	100	316
215 099	Graben-Neudorf	9 396	7 446	346	314	415	875	1 157	2 906	1 846	494	1 043
001	Graben	4 521	3 630	153	141	192	405	541	1 347	916	264	562
002	Neudorf	4 875	3 816	193	173	223	470	616	1 559	930	230	481
215 029	Hambrücken	4 062	3 167	144	147	196	408	513	1 215	829	195	415
001	Hambrücken	4 062	3 167	144	147	196	408	513	1 215	829	195	415
215 096	Karlsbad	13 239	10 483	434	468	547	1 307	1 583	3 950	2 677	634	1 639
001	Langensteinbach	4 889	3 958	151	155	184	441	639	1 343	1 018	270	688
002	Ittersbach	2 576	2 030	76	93	111	266	293	782	513	126	316
003	Spielberg	2 240	1 757	84	81	89	229	244	688	455	99	271
004	Mutschelbach	1 651	1 294	57	58	64	178	194	500	335	68	197
005	Auerbach	1 883	1 444	66	81	99	193	213	637	356	71	167
215 103	Karlsdorf-Neuthard	7 920	6 232	263	287	339	799	997	2 409	1 665	358	803
001	Karlsdorf	4 535	3 594	158	157	181	445	567	1 359	954	201	513
002	Neuthard	3 385	2 638	105	130	158	354	430	1 050	711	157	290
215 097	Kraichtal, Stadt	12 576	9 762	424	452	598	1 340	1 510	3 452	2 523	639	1 638
001	Bahnbrücken	621	487	18	24	36	56	85	149	137	29	87
002	Gochsheim	1 460	1 171	30	49	61	149	173	386	333	68	211
003	Landshausen	935	682	45	43	52	113	79	287	163	46	107
004	Menzingen	1 874	1 472	50	61	91	200	222	483	373	103	291
005	Münzesheim	2 000	1 541	72	80	94	213	257	582	400	94	208
006	Neuenbürg	433	342	14	11	17	49	72	113	90	18	49
007	Oberacker	682	519	24	18	40	81	80	197	131	32	79
008	Oberöwisheim	1 738	1 348	70	56	73	191	201	429	376	91	251
009	Unteröwisheim	2 833	2 200	101	110	134	288	341	826	520	158	355
215 039	Kronau	4 569	3 482	193	206	227	461	533	1 414	909	214	412
001	Kronau	4 569	3 482	193	206	227	461	533	1 414	909	214	412
215 040	Kürnbach	2 390	1 885	94	107	106	198	298	645	508	110	324
001	Kürnbach	2 390	1 885	94	107	106	198	298	645	508	110	324
215 105	Linkenheim-Hochstetten	9 632	7 687	320	333	412	880	1 233	2 948	1 995	435	1 076
001	Linkenheim	6 960	5 559	226	241	319	615	897	2 177	1 444	295	746
002	Hochstetten	2 672	2 128	94	92	93	265	336	771	551	140	330

Noch: 2. Bevölkerung am Ort der Hauptwohnung in den Gemeindeteilen Baden-Württembergs am 25. Mai 1987 nach Altersgruppen

Schl.-Nr.	Gemeinde Gemeindeteil	Bevölkerung am Ort der Hauptwohnung		Davon im Alter von . . . bis unter . . . Jahren								
		insgesamt	darunter 18 Jahre und mehr	unter 3	3–6	6–10	10–18	18–25	25–45	45–60	60–65	65 und mehr
215 046	Malsch	11 844	9 707	349	342	439	1 007	1 374	3 403	2 549	691	1 690
001	Malsch	8 252	6 837	240	226	301	648	956	2 386	1 755	495	1 245
002	Sulzbach	828	669	30	23	21	85	84	229	197	55	104
003	Völkersbach	1 567	1 236	45	62	64	160	185	446	343	84	178
004	Walldprechtsweiler	1 197	965	34	31	53	114	149	342	254	57	163
215 047	Marxzell	4 500	3 708	145	135	160	352	478	1 264	987	245	734
001	Pfaffenrot	1 856	1 473	65	65	75	178	230	562	404	86	191
002	Marxzell	400	364	9	8	4	15	28	80	64	15	177
003	Burbach	1 122	927	39	36	41	79	99	334	245	76	173
004	Schielberg	1 122	944	32	26	40	80	121	288	274	68	193
215 059	Oberderdingen	8 190	6 353	297	304	378	858	1 024	2 272	1 656	419	982
001	Oberderdingen	4 579	3 556	161	162	207	493	576	1 269	953	230	528
002	Flehingen	2 856	2 225	101	110	136	284	348	798	554	157	368
003	Großvillars	755	572	35	32	35	81	100	205	149	32	86
215 107	Oberhausen-Rheinhausen	8 520	6 805	268	282	359	806	932	2 584	1 871	494	924
001	Oberhausen	5 914	4 754	185	182	241	552	634	1 749	1 332	357	682
002	Rheinhausen	2 606	2 051	83	100	118	254	298	835	539	137	242
215 064	Östringen, Stadt	10 735	8 478	358	365	477	1 057	1 285	3 083	2 177	577	1 356
001	Östringen	5 874	4 616	204	195	277	582	757	1 718	1 150	305	686
002	Odenheim	3 281	2 623	97	119	117	325	361	882	699	204	477
003	Eichelberg	525	415	20	11	23	56	60	150	121	28	56
004	Tiefenbach	1 055	824	37	40	60	94	107	333	207	40	137
215 101	Pfintztal	14 946	12 275	411	460	557	1 243	1 696	4 298	3 287	841	2 153
001	Berghausen	5 838	4 793	171	166	220	488	631	1 748	1 248	340	826
002	Kleinsteinbach	1 938	1 591	54	59	78	156	208	526	465	122	270
003	Söllingen	4 967	4 096	125	150	163	433	601	1 337	1 130	256	772
004	Wöschbach	2 203	1 795	61	85	96	166	256	687	444	123	285
215 066	Philippsburg, Stadt	10 922	8 496	375	404	545	1 102	1 325	3 284	2 128	548	1 211
001	Philippsburg	6 206	4 727	251	242	329	657	765	1 956	1 120	283	603
002	Huttenheim	2 238	1 776	62	74	106	220	273	646	481	121	255
003	Rheinsheim	2 478	1 993	62	88	110	225	287	682	527	144	353
215 108	Rheinstetten	19 065	15 494	585	609	721	1 656	2 354	5 811	4 212	938	2 179
001	Forchheim	8 395	6 921	249	257	302	666	1 000	2 558	1 861	454	1 048
002	Mörsch	8 244	6 612	266	272	312	782	1 017	2 535	1 822	390	848
003	Neuburgweiler	2 426	1 961	70	80	107	208	337	718	529	94	283
215 109	Stutensee	18 932	15 058	583	689	813	1 789	2 126	6 296	3 782	859	1 995
001	Blankenloch	9 287	7 397	279	334	404	873	1 042	3 236	1 811	381	927
002	Friedrichstal	4 356	3 418	133	173	197	435	482	1 345	901	219	471
003	Spöck	3 875	3 134	123	127	152	339	453	1 276	788	198	419
004	Staffort	1 414	1 109	48	55	60	142	149	439	282	61	178
215 082	Sulzfeld	3 901	3 161	113	118	132	377	525	1 049	875	227	485
001	Sulzfeld	3 901	3 161	113	118	132	377	525	1 049	875	227	485
215 084	Ubstadt-Weiher	10 146	8 077	346	344	430	949	1 258	2 978	2 146	509	1 186
001	Stettfeld	1 636	1 337	33	47	65	154	216	449	373	90	209
002	Weiher	3 108	2 437	129	126	134	282	377	936	646	150	328
003	Ubstadt	3 269	2 603	110	107	138	311	427	987	666	158	365
004	Zeutern	2 133	1 700	74	64	93	202	238	606	461	111	284
215 106	Waghäusel, Stadt	17 107	13 546	571	543	707	1 740	2 013	5 046	3 598	948	1 941
001	Wiesental	7 706	6 118	250	224	313	801	896	2 279	1 606	414	923
002	Kirrlach	8 106	6 454	276	267	327	782	959	2 343	1 759	482	911
003	Waghäusel	1 295	974	45	52	67	157	158	424	233	52	107
215 110	Waldbronn	12 257	9 776	366	409	485	1 221	1 430	3 550	2 729	592	1 475
001	Reichenbach	5 228	4 201	149	159	193	526	620	1 393	1 194	277	717
002	Busenbach	5 108	4 047	155	184	213	509	590	1 598	1 084	228	547
003	Etzenrot	1 921	1 528	62	66	79	186	220	559	451	87	211
215 089	Walzbachtal	7 234	5 943	242	215	272	562	822	2 150	1 583	411	977
001	Wössingen	3 104	2 557	102	82	124	239	343	871	693	194	456
002	Jöhlingen	4 130	3 386	140	133	148	323	479	1 279	890	217	521

Noch: 2. Bevölkerung am Ort der Hauptwohnung in den Gemeindeteilen Baden-Württembergs am 25. Mai 1987 nach Altersgruppen

Schl.-Nr.	Gemeinde Gemeindeteil	Bevölkerung am Ort der Hauptwohnung		Davon im Alter von . . . bis unter . . . Jahren								
		insgesamt	darunter 18 Jahre und mehr	unter 3	3-6	6-10	10-18	18-25	25-45	45-60	60-65	65 und mehr
				1	2	3	4	5	6	7	8	9
215 090	Weingarten (Baden)	8 142	6 705	261	206	291	679	976	2 193	1 822	435	1 279
001	Weingarten	8 142	6 705	261	206	291	679	976	2 193	1 822	435	1 279
215 094	Zaisenhausen	1 420	1 142	56	57	51	114	184	383	328	61	186
001	Zaisenhausen	1 420	1 142	56	57	51	114	184	383	328	61	186
	Karlsruhe	364 798	292 786	11 455	11 797	14 814	33 946	43 276	107 661	76 778	18 842	46 229
216	Rastatt											
216 002	Au am Rhein	2 773	2 207	101	83	121	261	349	800	617	139	302
001	Au am Rhein	2 773	2 207	101	83	121	261	349	800	617	139	302
216 005	Bietigheim	5 461	4 424	182	189	204	462	655	1 620	1 131	285	733
001	Bietigheim	5 461	4 424	182	189	204	462	655	1 620	1 131	285	733
216 006	Bischweier	2 663	2 125	89	86	119	244	317	855	565	118	270
001	Bischweier	2 663	2 125	89	86	119	244	317	855	565	118	270
216 007	Bühl, Stadt	23 246	18 607	735	736	952	2 216	2 814	6 688	4 604	1 197	3 304
001	Bühl	10 870	8 873	317	298	430	952	1 229	2 981	2 153	634	1 876
002	Alttschweier	1 748	1 412	51	50	68	167	227	496	381	86	222
003	Balzhofen	536	395	21	21	34	65	71	141	95	25	63
004	Eisental	1 918	1 544	59	66	65	184	260	527	404	95	258
005	Moos	714	540	26	28	30	90	103	202	141	30	64
006	Neusatz	2 341	1 893	74	75	85	214	287	642	462	142	360
007	Oberbruch	421	329	16	20	11	45	52	114	90	15	58
008	Oberweiler	454	333	12	21	30	58	44	137	79	20	53
009	Vimbuch	2 386	1 857	91	93	99	246	320	832	451	73	181
010	Weitenung	1 858	1 431	68	64	100	195	221	616	348	77	169
216 008	Bühlertal	7 890	6 387	207	253	284	759	913	2 235	1 699	462	1 078
001	Untertal	2 713	2 208	65	85	95	260	275	768	574	169	422
002	Obertal	5 177	4 179	142	168	189	499	638	1 467	1 125	293	656
216 009	Durrmersheim	10 368	8 441	319	327	369	912	1 303	3 265	2 168	534	1 171
001	Durrmersheim	8 965	7 317	272	272	312	792	1 131	2 822	1 861	461	1 042
002	Würmersheim	1 403	1 124	47	55	57	120	172	443	307	73	129
216 012	Elchesheim-Illingen	2 758	2 194	90	101	122	251	317	843	549	158	327
001	Elchesheim	1 456	1 175	44	53	62	122	174	453	299	80	169
002	Illingen	1 302	1 019	46	48	60	129	143	390	250	78	158
216 013	Forbach	5 795	4 700	142	153	227	573	748	1 440	1 317	331	864
001	Forbach	2 157	1 735	60	65	83	214	273	543	482	132	305
002	Gausbach	971	790	21	14	49	97	119	261	215	58	137
003	Bermersbach	998	814	18	31	39	96	120	219	224	59	192
004	Langenbrand	978	787	23	26	34	108	135	246	227	41	138
005	Raumünzach	202	165	5	5	7	20	36	49	48	10	22
006	Hundsbach	489	409	15	12	15	38	65	122	121	31	70
216 015	Gaggenau, Stadt	28 116	22 983	776	808	1 072	2 477	3 125	7 849	6 304	1 543	4 162
001	Alt-Gaggenau	9 932	8 109	257	264	390	912	1 053	2 658	2 184	561	1 653
002	Ottenau	4 737	3 909	126	139	161	402	582	1 338	1 109	235	645
003	Bad Rotenfels	4 594	3 717	145	155	185	392	481	1 286	1 073	241	636
004	Hörden	2 153	1 766	61	58	67	201	252	601	469	138	306
005	Selbach	1 473	1 203	56	47	58	109	155	457	313	82	196
006	Sulzbach	1 312	1 075	41	31	53	112	146	399	297	53	180
007	Michelbach	2 096	1 713	56	55	93	179	249	600	445	121	298
008	Oberweiler	1 185	974	20	37	40	114	139	335	269	76	155
009	Freiolsheim	634	517	14	22	25	56	68	175	145	36	93
216 017	Gernsbach, Stadt	14 115	11 593	376	400	519	1 227	1 613	3 833	2 994	862	2 291
001	Gernsbach Murg-L	3 098	2 551	61	71	124	291	347	792	650	177	585
002	Gernsbach Murg-R	3 610	2 990	95	118	121	286	372	966	746	231	675
003	Scheuern	1 839	1 506	66	53	71	143	189	558	344	100	315
004	Staufenberg	1 520	1 250	40	49	58	123	176	408	323	119	224
005	Lautenbach	692	566	15	22	23	66	93	192	151	36	94
006	Obertsrot	1 242	1 022	33	35	36	116	158	330	326	76	132
007	Hilpertsau	1 219	973	42	34	52	118	177	339	254	59	144
008	Reichental	895	735	24	18	34	84	101	248	200	64	122

Noch: 2. Bevölkerung am Ort der Hauptwohnung in den Gemeindeteilen Baden-Württembergs am 25. Mai 1987 nach Altersgruppen

Schl.-Nr.	Gemeinde Gemeindeteil	Bevölkerung am Ort der Hauptwohnung		Davon im Alter von . . . bis unter . . . Jahren								
		insgesamt	darunter 18 Jahre und mehr	unter 3	3–6	6–10	10–18	18–25	25–45	45–60	60–65	65 und mehr
216 022	Hügelsheim	1 496	1 189	59	69	56	123	189	457	301	69	173
001	Hügelsheim	1 496	1 189	59	69	56	123	189	457	301	69	173
216 023	Iffezheim	3 987	3 141	175	145	192	334	499	1 214	791	192	445
001	Iffezheim	3 987	3 141	175	145	192	334	499	1 214	791	192	445
216 024	Kuppenheim, Stadt	6 922	5 590	215	197	270	650	816	1 985	1 475	365	949
001	Kuppenheim	5 744	4 669	166	156	219	534	671	1 627	1 239	302	830
002	Oberndorf	1 178	921	49	41	51	116	145	358	236	63	119
216 028	Lichtenau, Stadt	4 133	3 271	132	153	175	402	526	1 165	806	204	570
001	Lichtenau	1 722	1 358	64	69	82	149	223	496	315	94	230
002	Scherzheim	897	710	26	34	33	94	93	249	196	33	139
003	Ulm	724	582	25	22	32	63	108	192	135	37	110
004	Muckenschopf	343	271	5	11	11	45	44	93	70	18	46
005	Grauelsbaum	447	350	12	17	17	51	58	135	90	22	45
216 029	Loffenau	2 400	1 977	71	67	78	207	315	682	532	117	331
001	Loffenau	2 400	1 977	71	67	78	207	315	682	532	117	331
216 033	Muggensturm	5 103	4 114	156	170	209	454	595	1 548	1 101	287	583
001	Muggensturm	5 103	4 114	156	170	209	454	595	1 548	1 101	287	583
216 039	Ötigheim	3 861	3 129	129	116	162	325	436	1 210	772	203	508
001	Ötigheim	3 861	3 129	129	116	162	325	436	1 210	772	203	508
216 041	Ottersweier	5 732	4 622	192	176	242	500	658	1 608	1 199	318	839
001	Ottersweier	4 321	3 524	141	132	174	350	478	1 198	941	242	665
002	Unzhurst	1 411	1 098	51	44	68	150	180	410	258	76	174
216 043	Rastatt, Stadt	39 660	32 663	1 133	1 092	1 515	3 257	4 497	10 965	8 529	2 336	6 336
001	Mitte	4 034	3 379	97	114	133	311	487	1 046	770	232	844
002	Zay	4 202	3 615	83	83	125	296	456	960	972	295	932
003	Nord	3 667	3 200	65	70	113	219	418	907	877	287	711
004	Industrie	2 330	1 840	78	77	109	226	285	670	478	108	299
005	Süd	2 967	2 427	84	79	110	267	350	811	615	171	480
006	Münchfeld	2 843	2 363	70	71	93	246	307	778	706	166	406
007	West	4 992	4 220	125	133	154	360	540	1 372	1 100	301	907
008	Rheinau	4 861	3 850	165	157	246	443	530	1 476	1 043	250	551
009	Niederbühl	2 565	2 105	81	48	95	236	275	764	544	136	386
010	Ottersdorf	2 168	1 676	73	91	114	214	251	643	432	111	239
011	Plittersdorf	2 316	1 836	89	78	104	209	285	695	449	137	270
012	Rauental	1 123	912	50	28	48	85	118	347	246	55	146
013	Wintersdorf	1 592	1 240	73	63	71	145	195	496	297	87	165
216 063	Rheinmünster	5 001	3 933	182	180	227	479	619	1 441	961	277	635
001	Greffern	1 376	1 087	44	47	63	135	176	399	266	57	189
002	Schwarzach	1 622	1 254	74	72	71	151	191	468	297	108	190
003	Söllingen	870	693	29	26	38	84	115	259	171	45	103
004	Stollhofen	1 133	899	35	35	55	109	137	315	227	67	153
216 049	Sinzheim	8 311	6 754	257	265	311	724	1 048	2 506	1 695	433	1 072
001	Sinzheim	4 275	3 458	127	131	177	382	522	1 228	855	238	615
002	Kartung	1 148	937	40	37	36	98	152	354	262	49	120
003	Winden	789	654	22	23	32	58	88	247	176	45	98
004	Leiberstung	550	453	14	20	21	42	83	176	95	28	71
005	Halberstung	572	451	19	26	19	57	80	183	119	23	46
006	Müllhofen	271	214	12	9	10	26	38	99	43	9	25
007	Schiftung	141	112	10	2	4	13	17	40	27	5	23
008	Vormberg-Ebenung	565	475	13	17	12	48	68	179	118	36	74
216 052	Steinmauern	2 272	1 803	72	79	118	200	270	667	477	127	262
001	Steinmauern	2 272	1 803	72	79	118	200	270	667	477	127	262
216 059	Weisenbach	2 540	2 059	75	76	102	228	336	670	565	128	360
001	Weisenbach	1 881	1 512	53	59	80	177	247	487	429	86	263
002	Au im Murgtal	659	547	22	17	22	51	89	183	136	42	97
	Rastatt	194 603	157 906	5 865	5 921	7 646	17 265	22 958	55 546	41 152	10 685	27 565
	Region Mittlerer Oberrhein	870 119	715 541	25 028	25 084	31 466	73 000	104 533	251 880	180 663	48 128	130 337

Noch: 2. Bevölkerung am Ort der Hauptwohnung in den Gemeindeteilen Baden-Württembergs am 25. Mai 1987 nach Altersgruppen

Schl.-Nr.	Gemeinde Gemeindeteil	Bevölkerung am Ort der Hauptwohnung		Davon im Alter von . . . bis unter . . . Jahren								
		insgesamt	darunter 18 Jahre und mehr	unter 3	3-6	6-10	10-18	18-25	25-45	45-60	60-65	65 und mehr
				1	2	3	4	5	6	7	8	9

Region Unterer Neckar

Stadtkreise													
221 000	Heidelberg, Stadt	127 768	110 046	3 258	3 002	3 633	- 7 829	19 314	42 014	21 710	6 420	20 588	
001	Schlierbach	2 910	2 487	69	79	81	194	424	920	522	171	450	
002	Altstadt	10 876	9 742	265	225	243	401	2 189	4 591	1 422	329	1 211	
003	Bergheim	6 032	5 287	143	137	143	322	972	2 136	1 008	265	906	
004	Weststadt	11 743	10 388	295	255	265	540	1 870	4 533	1 599	517	1 869	
005	Südstadt	4 050	3 637	75	56	79	203	645	1 249	646	269	828	
006	Rohrbach	13 045	11 279	322	272	342	830	1 917	4 191	2 345	632	2 194	
007	Kirchheim	13 779	11 511	435	403	449	981	1 794	4 284	2 540	725	2 168	
008	Pfaffengrund	7 874	6 817	179	165	211	502	844	2 082	1 666	650	1 575	
009	Wieblingen	9 368	7 925	241	254	292	656	1 280	2 869	1 840	522	1 414	
010	Handschuhsheim	15 790	13 704	377	333	439	937	2 223	4 966	2 679	844	2 992	
011	Neuenheim	13 400	11 824	269	266	316	725	2 681	4 439	1 891	558	2 255	
012	Boxberg	4 683	3 946	122	120	144	351	602	1 099	1 089	312	844	
013	Emmertgrund	5 402	4 071	207	227	303	594	724	1 840	737	124	646	
014	Ziegelhausen	8 816	7 428	259	210	326	593	1 149	2 815	1 726	502	1 236	
222 000	Mannheim, Univ.-Stadt	295 191	249 131	7 448	7 438	9 429	21 745	36 430	86 553	61 502	16 948	47 698	
111	Westliche Oberstadt	3 308	3 018	50	40	61	139	587	1 084	579	191	577	
121	Westliche Unterstadt	8 497	6 904	238	268	316	771	1 160	2 710	1 642	342	1 050	
131	Östliche Oberstadt	3 227	2 953	50	47	55	122	544	1 107	582	147	573	
141	Östliche Unterstadt	7 186	6 250	159	131	193	453	1 008	2 544	1 339	344	1 015	
151	Schloßgebiet	544	502	7	4	13	18	131	173	105	26	67	
211	Jungbusch	4 641	3 480	193	209	241	518	662	1 523	861	124	310	
212	Mühlau	901	704	28	26	36	107	164	261	179	36	64	
311	Neckarstadt-West	18 636	15 281	579	533	745	1 498	2 491	5 879	3 562	847	2 502	
312	Friesenheimer Insel	513	426	9	6	18	54	61	187	138	22	18	
321	Neckarstadt-Ost	16 717	14 441	399	374	445	1 058	2 058	5 190	3 116	888	3 189	
322	Herzogenried	8 822	7 178	246	257	348	793	1 243	2 988	1 731	398	818	
323	Neckarstadt-Nordost	3 460	2 740	107	143	165	305	387	1 097	633	203	420	
331	Wohlgelegen-West	4 381	3 754	131	115	116	265	748	1 142	787	241	836	
332	Wohlgelegen-Ost	686	572	22	22	24	46	74	215	134	46	103	
411	Oststadt-Nord	7 998	7 146	135	126	172	419	828	2 594	1 653	476	1 595	
412	Oststadt-Süd	5 128	4 546	113	97	98	274	600	1 607	966	359	1 014	
421	Schwetzingenstadt-West	10 066	8 993	191	168	199	515	1 519	3 295	1 756	533	1 890	
422	Schwetzingenstadt-Ost	65	53	1	-	1	10	9	13	29	1	1	
431	Lindenhof-West	11 496	10 345	200	193	209	549	1 166	3 088	2 227	899	2 965	
432	Lindenhof-Mitte	76	51	3	3	3	16	18	8	16	4	5	
433	Lindenhof-Ost	452	396	10	8	6	32	49	150	107	25	65	
441	Lindenhof-Niederfeld	730	639	12	16	20	43	74	172	169	60	164	
511	Sandhofen-West	4 373	3 708	113	98	146	308	490	1 255	936	263	764	
512	Sandhofen-Mitte	6 034	5 165	146	164	160	399	626	1 672	1 345	397	1 125	
513	Sandhofen-Nord	294	240	2	5	12	35	39	76	84	18	23	
514	Sandhofen-Südost	727	558	20	26	35	88	68	223	209	32	26	
521	Scharhof	602	513	17	16	14	42	90	184	133	31	75	
531	Kirschgartshausen	45	38	-	-	-	-	-	-	-	-	-	
541	Blumenau-Sandtorf	1 224	1 040	26	22	34	102	152	297	309	76	206	
551	Schönau-Nord	8 860	6 767	352	376	449	916	1 159	2 641	1 575	503	889	
552	Schönau-Süd	3 784	3 205	71	85	117	306	429	943	996	267	570	
553	Schönau-West	106	86	5	3	4	8	17	34	21	3	11	
561	Waldhof-West	2 606	2 170	63	71	91	211	369	743	518	106	434	
562	Waldhof-Mitte	1 239	1 027	34	41	41	96	162	364	268	69	164	
563	Waldhof-Nord	1 207	966	41	24	50	126	164	278	260	69	195	
571	Luzenberg	2 427	1 965	92	91	78	201	335	698	515	102	315	
581	Gartenstadt	9 950	8 328	206	253	323	840	1 097	2 531	2 410	646	1 644	
591	Nördl. Speckweggebiet	4 950	4 250	98	105	135	362	594	1 159	1 247	401	849	
592	Südl. Speckweggebiet	2 052	1 555	74	63	105	255	277	516	424	108	230	
611	Neustheim-Nord	2 837	2 459	52	59	80	187	291	840	567	212	549	
612	Neustheim-Süd	265	265	-	-	-	-	129	116	13	2	5	
613	Neustheim-Ost	193	169	3	2	7	12	25	57	47	14	26	
621	Neuhermsheim	1 263	1 106	37	31	24	65	121	338	229	66	352	
631	Seckenheim	8 490	7 081	247	238	292	632	953	2 523	1 780	512	1 313	
641	Suebenheim	665	574	12	17	19	43	75	169	165	57	108	
651	Hochstätt	3 157	2 336	125	122	162	412	427	893	676	136	204	
661	Friedrichsfeld-Ost	4 958	4 154	154	152	174	324	524	1 460	1 059	303	808	

Noch: 2. Bevölkerung am Ort der Hauptwohnung in den Gemeindeteilen Baden-Württembergs am 25. Mai 1987 nach Altersgruppen

Schl.-Nr.	Gemeinde Gemeindeteil	Bevölkerung am Ort der Hauptwohnung		Davon im Alter von . . . bis unter . . . Jahren									
		insgesamt	darunter 18 Jahre und mehr	unter 3	3–6	6–10	10–18	18–25	25–45	45–60	60–65	65 und mehr	
													1
noch: Mannheim, Univ.-Stadt													
662	Friedrichsfeld-West	241	200	9	4	8	20	23	82	76	5	14	
671	Alteichwald	681	546	16	20	31	68	75	194	174	29	74	
711	Käfertal-Mitte	8 305	6 995	204	211	275	620	943	2 373	1 757	487	1 435	
712	Käfertal-West	390	327	13	7	14	29	66	126	85	21	29	
713	Käfertal-Nordost	486	380	16	12	20	58	63	147	92	24	54	
721	Käfertal-Süd	5 055	4 478	116	94	99	268	639	1 362	953	320	1 204	
722	Käfertal-Südwest	102	88	2	1	4	7	25	28	26	2	7	
723	Käfertal-Südost	127	112	1	4	3	7	26	45	23	10	8	
731	Sonnenschein	3 050	2 594	70	77	70	239	345	764	684	202	599	
741	Speckweggebiet-Ost	2 897	2 345	83	89	123	257	344	813	655	173	360	
751	Vogelstang	14 684	12 276	331	355	463	1 259	1 939	3 567	4 015	867	1 888	
761	Wallstadt	6 051	5 040	177	179	210	445	675	2 085	1 340	264	676	
762	Straßenheim	53	43	1	1	2	6	7	15	10	1	10	
771	Feudenheim-Nord	10 619	9 284	208	223	257	647	1 098	2 834	2 266	795	2 291	
772	Feudenheim-Süd	4 551	3 834	120	133	142	322	476	1 412	937	258	751	
811	Almenhof	6 772	5 972	148	126	157	369	663	1 659	1 340	461	1 849	
812	Almenhof-Gewerbegebiet	410	356	7	4	5	38	50	119	98	21	68	
821	Niederfeld	2 909	2 562	42	28	67	210	366	664	782	220	530	
831	Neckarau-Mitte	13 359	11 497	313	295	413	841	1 543	4 042	2 629	789	2 494	
832	Neckarau-Nordost	805	699	22	16	16	52	110	253	191	29	116	
833	Neckarau-Südost	950	776	28	22	46	78	138	267	212	57	102	
834	Neckarau-Süd	65	49	4	3	5	4	4	23	19	1	2	
841	Casterfeld-West	324	279	8	6	10	21	47	84	86	18	44	
842	Mallau	10	8	—	—	—	—	—	—	—	—	—	
843	Casterfeld-Mitte	4 785	4 057	112	99	163	354	593	1 320	1 243	276	625	
844	Casterfeld-Ost	706	541	35	24	43	63	74	175	150	49	93	
851	Rheinau-Mitte	10 598	8 608	311	331	413	935	1 227	3 018	2 254	615	1 494	
852	Rheinau-Hafen	891	697	24	28	50	92	115	321	189	32	40	
853	Rheinau-Ost	52	44	1	3	—	4	7	15	18	1	3	
861	Pfingstberg	1 905	1 634	44	43	59	125	184	521	384	145	400	
871	Rheinau-Süd	3 520	2 713	108	148	223	328	365	1 174	701	168	305	
Landkreise													
225	Neckar-Odenwald-Kreis												
225 001	Adelsheim, Stadt	4 708	3 855	110	103	149	491	880	1 038	892	302	743	
001	Adelsheim	3 313	2 722	80	69	100	342	722	672	631	208	489	
002	Sennfeld	1 076	871	24	27	40	114	125	280	196	75	195	
003	Leibenstadt	319	262	6	7	9	35	33	86	65	19	59	
225 002	Aglasterhausen	3 738	2 937	121	122	186	372	450	1 048	737	206	496	
001	Aglasterhausen	2 330	1 850	80	71	109	220	277	638	485	132	318	
002	Breitenbronn	323	256	7	13	13	34	46	90	62	15	43	
003	Michelbach	792	622	20	27	44	79	93	247	134	44	104	
004	Daudenzell	293	209	14	11	20	39	34	73	56	15	31	
225 009	Billigheim	5 309	4 205	180	194	210	520	697	1 457	1 044	309	698	
001	Allfeld	1 201	967	54	36	46	98	153	341	222	79	172	
002	Billigheim	1 550	1 233	33	46	63	175	208	409	315	90	211	
003	Katzental	423	340	15	21	21	26	62	117	76	28	57	
004	Sulzbach	1 537	1 196	58	69	65	149	198	436	305	69	188	
005	Waldmühlbach	598	469	20	22	15	72	76	154	126	43	70	
225 010	Binau	1 252	998	37	32	47	138	136	375	245	73	169	
001	Binau	1 252	998	37	32	47	138	136	375	245	73	169	
225 014	Buchen (Odenwald),Stadt	14 832	11 672	522	514	638	1 486	1 750	3 977	2 913	820	2 212	
001	Buchen	6 384	5 054	225	215	259	631	735	1 717	1 260	376	966	
002	Bödighheim	758	619	21	22	32	64	96	187	165	46	125	
003	Eberstadt	454	357	17	14	20	46	41	120	93	23	80	
004	Einbach	159	124	7	6	5	17	25	34	26	11	28	
005	Götzingen	944	739	39	23	45	98	108	249	213	49	120	
006	Hainstadt	2 046	1 541	77	72	113	243	253	598	352	95	243	
007	Hettingenbeuern	532	433	18	19	20	42	65	130	124	29	85	
008	Hettingen	2 154	1 668	80	84	91	231	276	603	429	102	258	
009	Hollerbach	217	173	7	8	9	20	24	82	34	12	21	
010	Oberneudorf	142	106	5	6	8	17	13	44	29	3	17	
011	Rinschheim	269	222	6	12	5	24	41	57	59	20	45	
012	Stürzenhardt	84	59	1	3	8	13	13	16	14	7	9	
013	Unterneudorf	96	75	2	4	9	6	8	30	19	3	15	

Noch: 2. Bevölkerung am Ort der Hauptwohnung in den Gemeindeteilen Baden-Württembergs am 25. Mai 1987 nach Altersgruppen

Schl.-Nr.	Gemeinde Gemeindeteil	Bevölkerung am Ort der Hauptwohnung		Davon im Alter von . . . bis unter . . . Jahren									
		insgesamt	darunter 18 Jahre und mehr	unter 3	3–6	6–10	10–18	18–25	25–45	45–60	60–65	65 und mehr	
													1
noch: Buchen (Odenwald),Stadt													
014	Waldhausen	593	502	17	26	14	34	52	110	96	44	200	
225 117	Elztal	5 027	3 907	175	169	235	541	559	1 497	962	263	626	
100	Auerbach	1 007	790	31	33	49	104	125	278	195	48	144	
200	Dallau	2 153	1 657	91	71	99	235	220	658	415	118	246	
300	Muckental	481	389	9	15	16	52	62	140	90	31	66	
400	Neckarburken	693	520	22	24	42	85	65	213	129	27	86	
500	Rittersbach	693	551	22	26	29	65	87	208	133	39	84	
225 024	Fahrenbach	2 461	1 909	101	75	126	250	317	671	464	123	334	
001	Fahrenbach	1 122	885	41	40	56	100	138	319	213	64	151	
002	Roborn	615	464	24	19	31	77	79	159	121	23	82	
003	Trienz	724	560	36	16	39	73	100	193	130	36	101	
225 032	Hardheim	6 429	5 146	244	198	249	592	896	1 712	1 194	360	984	
001	Hardheim	4 074	3 321	153	124	134	342	604	1 048	793	212	664	
002	Schweinberg	690	534	27	16	37	76	89	215	109	40	81	
003	Bretzingen	447	357	21	16	14	39	62	129	77	27	62	
004	Erfeld	325	257	11	15	15	27	34	89	56	26	52	
005	Gerichtstetten	613	471	20	17	33	72	73	155	113	32	98	
006	Rüdenal	88	64	4	3	5	12	8	25	13	7	11	
007	Dornberg	87	67	2	2	3	13	10	24	15	9	9	
008	Rütschdorf	57	39	–	–	–	–	–	–	–	–	–	
009	Vollmersdorf	48	36	–	–	–	–	–	–	–	–	–	
225 033	Haßmersheim	4 259	3 371	143	136	178	431	524	1 188	845	238	576	
001	Haßmersheim	3 152	2 474	105	100	135	338	386	850	626	178	434	
002	Hochhausen	706	574	19	29	26	58	95	223	135	37	84	
003	Neckarmühlbach	401	323	19	7	17	35	43	115	84	23	58	
225 039	Höpfingen	2 779	2 213	91	98	120	257	365	766	592	147	343	
001	Höpfingen	2 249	1 783	78	81	96	211	306	612	485	113	267	
002	Waldstetten	530	430	13	17	24	46	59	154	107	34	76	
225 042	Hüffenhardt	1 848	1 488	52	60	77	171	199	510	344	130	305	
001	Hüffenhardt	1 403	1 137	36	40	55	135	143	378	274	99	243	
002	Kälbertshausen	445	351	16	20	22	36	56	132	70	31	62	
225 052	Limbach	4 244	3 337	134	162	194	417	539	1 139	790	237	632	
001	Limbach	1 321	1 034	45	54	59	129	167	336	254	81	196	
002	Balsbach	329	244	17	15	18	35	33	90	63	19	39	
003	Heidersbach	544	420	20	18	26	60	70	146	109	18	77	
004	Laudenberg	514	403	16	18	18	59	57	165	71	40	70	
005	Scheringen	334	255	6	11	27	35	36	100	49	12	58	
006	Wagenschwend	501	405	12	18	20	46	77	129	98	28	73	
007	Krumbach	701	576	18	28	26	53	99	173	146	39	119	
225 058	Mosbach, Stadt	23 568	18 964	723	718	908	2 255	3 153	6 604	4 459	1 316	3 432	
001	Mosbach	10 528	8 703	280	266	347	932	1 535	2 885	1 907	628	1 748	
002	Nüstenbach	229	184	7	4	12	22	17	69	48	23	27	
003	Waldstadt	2 259	1 776	76	73	102	232	278	623	445	126	304	
004	Reichenbuch	452	355	16	18	14	49	53	127	100	21	54	
005	Lohrbach	1 279	1 021	42	56	56	104	133	403	227	89	169	
006	Sattelbach	640	499	20	22	22	77	84	158	151	24	82	
007	Diedesheim	2 413	1 894	82	87	104	246	322	698	499	109	266	
008	Neckarelz	5 768	4 532	200	192	251	593	731	1 641	1 082	296	782	
225 060	Mudau	4 774	3 753	171	175	210	465	621	1 271	861	276	724	
001	Mudau	2 029	1 581	80	74	93	201	268	519	370	107	317	
002	Donebach	363	287	16	12	12	36	49	88	65	30	55	
003	Langenelz	256	198	6	2	11	39	30	75	41	15	37	
004	Mörschenhardt	160	133	7	4	3	13	22	46	27	13	25	
005	Reisenbach	342	269	9	19	18	27	45	97	60	22	45	
006	Rumpfen	51	39	2	–	4	6	13	8	6	5	7	
007	Scheidental	428	341	9	16	20	42	49	121	86	26	59	
008	Schloßau	854	679	30	33	35	77	108	235	171	37	128	
009	Steinbach	291	226	12	15	14	24	37	82	35	21	51	
225 064	Neckargerach	2 233	1 789	76	68	84	216	290	595	449	129	326	
001	Neckargerach	1 839	1 453	62	58	77	189	233	514	352	97	257	

Noch: 2. Bevölkerung am Ort der Hauptwohnung in den Gemeindeteilen Baden-Württembergs am 25. Mai 1987 nach Altersgruppen

Schl.-Nr.	Gemeinde Gemeindeteil	Bevölkerung am Ort der Hauptwohnung		Davon im Alter von . . . bis unter . . . Jahren								
		insgesamt	darunter 18 Jahre und mehr	unter 3	3–6	6–10	10–18	18–25	25–45	45–60	60–65	65 und mehr
				1	2	3	4	5	6	7	8	9
noch: Neckargerach												
002	Guttenbach	394	336	14	10	7	27	57	81	97	32	69
225 067	Neckarzimmern	1 622	1 259	49	57	76	181	199	481	282	89	208
001	Neckarzimmern	1 622	1 259	49	57	76	181	199	481	282	89	208
225 068	Neunkirchen	1 558	1 244	61	57	59	137	200	413	326	78	227
001	Neunkirchen	1 441	1 140	61	54	56	130	185	387	299	74	195
002	Neckarkatzenbach	117	104	–	3	3	7	15	26	27	4	32
225 074	Obrigheim	5 102	4 103	143	139	210	507	655	1 424	1 075	280	669
001	Obrigheim	3 928	3 153	109	102	170	394	498	1 119	818	209	509
002	Mörtelstein	405	341	9	9	7	39	56	106	85	31	63
003	Asbach	769	609	25	28	33	74	101	199	172	40	97
225 075	Osterburken, Stadt	4 727	3 763	118	139	180	527	578	1 256	913	257	759
001	Osterburken	3 499	2 764	89	108	138	400	430	951	658	182	543
002	Schlierstadt	762	628	17	17	29	71	97	187	155	52	137
003	Bofsheim	353	282	9	12	8	42	32	90	76	18	66
004	Hemsbach	113	89	3	2	5	14	19	28	24	5	13
225 114	Ravenstein, Stadt	2 645	2 070	84	97	120	274	339	637	513	143	438
001	Merchingen	804	651	22	22	35	74	109	186	178	43	135
002	Ballenberg	416	324	15	13	18	46	57	99	77	19	72
003	Oberwittstadt	618	493	24	34	21	46	76	163	104	39	111
004	Hüngheim	372	252	13	15	33	59	29	93	72	16	42
005	Erlenbach	289	237	7	8	6	31	44	62	58	19	54
006	Unterwittstadt	146	113	3	5	7	18	24	34	24	7	24
225 082	Rosenberg	1 941	1 559	53	59	66	204	212	485	403	133	326
001	Rosenberg	929	743	21	26	36	103	111	235	190	53	154
002	Hirschlanden	407	320	13	14	10	50	47	94	86	30	63
003	Sindolsheim	475	390	15	14	17	39	41	118	106	38	87
004	Bronnacker	130	106	4	5	3	12	13	38	21	12	22
225 115	Schefflenz	4 042	3 203	141	129	171	398	490	1 116	747	242	608
001	Oberschefflenz	1 491	1 191	49	42	57	152	171	407	258	101	254
002	Mittelschefflenz	1 050	815	43	36	47	109	114	297	204	62	138
003	Unterschefflenz	1 251	997	42	43	54	115	169	346	241	65	176
004	Kleineicholzheim	250	200	7	8	13	22	36	66	44	14	40
225 116	Schwarzach	2 593	2 065	65	82	101	280	492	809	409	84	271
001	Unterschwarzach	2 235	1 781	53	64	87	250	448	699	349	61	224
002	Oberschwarzach	358	284	12	18	14	30	44	110	60	23	47
225 091	Seckach	3 666	2 779	119	111	175	482	443	962	634	220	520
001	Seckach	1 985	1 461	49	55	110	310	228	500	328	131	274
002	Großeicholzheim	1 152	916	46	31	39	120	159	314	214	52	177
003	Zimmern	529	402	24	25	26	52	56	148	92	37	69
225 118	Waldbrunn	4 206	3 392	130	125	161	398	500	1 134	845	240	673
001	Strümpfelbrunn	1 129	918	35	27	44	105	141	283	244	64	186
002	Oberdielbach	970	772	29	29	37	103	121	287	200	51	113
003	Waldkatzenbach	724	615	25	14	22	48	82	194	130	45	164
004	Schollbrunn	659	514	22	30	28	65	76	182	121	44	91
005	Weisbach	318	251	7	5	12	43	38	68	77	16	52
006	Mülben	406	322	12	20	18	34	42	120	73	20	67
225 109	Walldürn, Stadt	10 375	8 350	310	308	419	988	1 391	2 789	2 055	593	1 522
001	Walldürn	7 215	5 821	209	217	289	679	979	1 973	1 420	415	1 034
002	Altheim	1 246	973	51	41	53	128	160	322	234	76	181
003	Gerolzahn	143	118	4	2	4	15	27	29	36	6	20
004	Glashofen	254	198	7	9	11	29	26	70	52	14	36
005	Gottersdorf	189	156	3	5	8	17	29	43	49	7	28
006	Hornbach	195	145	6	9	9	26	20	57	31	6	31
007	Kaltenbrunn	42	32	–	–	–	–	–	–	–	–	–
008	Reinhardtsachsen	128	103	–	–	–	–	–	–	–	–	–
009	Rippberg	830	694	17	19	35	65	114	212	172	45	151
010	Wettersdorf	133	110	3	3	5	12	18	37	25	9	21
225 113	Zwingenberg	718	574	20	30	26	68	84	208	141	42	99
001	Zwingenberg	718	574	20	30	26	68	84	208	141	42	99
Neckar-Odenwald-Kreis		130 656	103 905	4 173	4 157	5 375	13 046	16 959	35 562	25 134	7 330	18 920

Noch: 2. Bevölkerung am Ort der Hauptwohnung in den Gemeindeteilen Baden-Württembergs am 25. Mai 1987 nach Altersgruppen

Schl.-Nr.	Gemeinde Gemeindeteil	Bevölkerung am Ort der Hauptwohnung		Davon im Alter von . . . bis unter . . . Jahren								
		insgesamt	darunter 18 Jahre und mehr	unter 3	3–6	6–10	10–18	18–25	25–45	45–60	60–65	65 und mehr
				1	2	3	4	5	6	7	8	9
226 Rhein-Neckar-Kreis												
226 003	Altlußheim	4 961	4 087	127	140	175	432	577	1 472	1 061	235	742
001	Altlußheim	4 961	4 087	127	140	175	432	577	1 472	1 061	235	742
226 102	Angelbachtal	3 724	2 996	106	122	164	336	510	1 090	723	177	496
001	Michelfeld	1 921	1 589	44	55	81	152	250	526	394	111	308
002	Eichtersheim	1 803	1 407	62	67	83	184	260	564	329	66	188
226 006	Bammental	5 647	4 528	206	175	223	515	575	1 722	1 158	295	778
001	Bammental	5 647	4 528	206	175	223	515	575	1 722	1 158	295	778
226 009	Brühl	13 494	11 033	448	423	533	1 057	1 364	4 448	2 852	766	1 603
001	Süd	8 878	7 210	297	301	371	699	888	2 928	1 834	507	1 053
002	Nord	4 616	3 823	151	122	162	358	476	1 520	1 018	259	550
226 010	Dielheim	7 482	5 927	303	274	308	670	988	2 299	1 508	358	774
001	Dielheim	4 761	3 751	201	190	191	428	612	1 458	963	245	473
002	Horrenberg	2 721	2 176	102	84	117	242	376	841	545	113	301
226 012	Dossenheim	9 119	7 657	300	254	287	621	1 113	3 131	1 747	436	1 230
001	Nord	2 773	2 340	76	76	87	194	329	940	539	139	393
002	Süd	3 823	3 223	125	102	121	252	467	1 227	769	192	568
003	West	2 523	2 094	99	76	79	175	317	964	439	105	269
226 013	Eberbach, Stadt	15 063	12 415	409	420	532	1 287	1 752	3 763	3 121	878	2 901
001	Nord	3 286	2 615	111	99	140	321	404	850	714	180	467
002	Ost	3 977	3 255	94	111	143	374	515	984	862	231	663
003	Mitte	2 198	1 890	41	40	64	163	237	447	441	141	624
004	Neckarwimmersbach	2 871	2 415	66	80	81	229	313	731	607	191	573
005	Igelsbach	98	77	4	7	6	4	9	33	14	9	12
006	Gaimühle	101	81	3	5	7	5	18	32	14	5	12
007	Unter-Dielbach	136	107	2	9	4	14	12	40	17	9	29
008	Friedrichsdorf	259	208	10	3	12	26	31	61	62	16	38
009	Schöllnbach	31	28	–	–	–	–	–	–	–	–	–
010	Lindach	249	194	–	–	–	–	–	–	–	–	–
011	Pleutersbach	644	527	21	22	24	50	78	202	125	28	94
012	Rockenau	862	737	29	22	34	40	69	187	148	39	294
013	Brombach	351	281	16	7	7	40	33	105	61	17	65
226 105	Edingen-Neckarhausen	13 806	11 507	390	377	533	999	1 519	4 113	3 035	797	2 043
001	Edingen	6 759	5 637	193	185	268	476	774	2 004	1 478	372	1 009
002	Neu-Edingen	1 493	1 294	38	23	47	91	165	416	367	117	229
003	Neckarhausen	5 554	4 576	159	169	218	432	580	1 693	1 190	308	805
226 017	Epfenbach	2 206	1 758	84	69	108	187	290	687	424	105	252
001	Epfenbach	2 206	1 758	84	69	108	187	290	687	424	105	252
226 018	Eppelheim	12 956	10 801	441	365	394	955	1 688	4 257	2 733	620	1 503
001	Nord	7 410	6 076	283	243	242	566	977	2 623	1 441	309	726
002	Süd	5 546	4 725	158	122	152	389	711	1 634	1 292	311	777
226 020	Eschelbronn	2 274	1 772	88	94	99	221	241	694	433	116	288
001	Eschelbronn	2 274	1 772	88	94	99	221	241	694	433	116	288
226 022	Gaiberg	2 054	1 648	80	71	75	180	217	619	448	113	251
001	Gaiberg	2 054	1 648	80	71	75	180	217	619	448	113	251
226 027	Heddesbach	429	356	15	11	9	38	52	115	78	39	72
001	Heddesbach	429	356	15	11	9	38	52	115	78	39	72
226 028	Heddesheim	10 660	8 676	347	351	404	882	1 224	3 451	2 314	545	1 142
111	Heddesheim	10 660	8 676	347	351	404	882	1 224	3 451	2 314	545	1 142
226 029	Heiligkreuzsteinach	2 368	1 964	80	71	71	182	275	680	482	144	383
001	Heiligkreuzsteinach	1 222	1 008	45	41	36	92	144	329	252	80	203
002	Eiterbach	453	379	9	10	13	42	49	145	89	31	65
003	Lampenhain	693	577	26	20	22	48	82	206	141	33	115

Noch: 2. Bevölkerung am Ort der Hauptwohnung in den Gemeindeteilen Baden-Württembergs am 25. Mai 1987 nach Altersgruppen

Schl.-Nr.	Gemeinde Gemeindeteil	Bevölkerung am Ort der Hauptwohnung		Davon im Alter von . . . bis unter . . . Jahren								
		insgesamt	darunter 18 Jahre und mehr	unter 3	3–6	6–10	10–18	18–25	25–45	45–60	60–65	65 und mehr
1	2	3	4	5	6	7	8	9	10	11		
226 106	Helmstadt-Bargen	3 387	2 633	127	135	168	324	391	1 004	661	175	402
001	Helmstadt	1 851	1 468	71	64	89	159	203	563	375	98	229
002	Flinsbach	539	406	21	24	34	54	62	173	100	18	53
003	Bargen	997	759	35	47	45	111	126	268	186	59	120
226 031	Hemsbach, Stadt	12 502	10 043	377	386	488	1 208	1 620	3 740	2 651	592	1 440
001	Nordost	1 652	1 379	46	33	52	142	230	482	363	96	208
002	Ost	568	485	11	15	17	40	83	155	114	31	102
003	Südost	2 406	1 884	72	94	105	251	288	656	493	132	315
004	Südwest	5 997	4 789	191	188	227	602	782	1 854	1 305	237	611
005	West	89	74	2	1	6	6	18	16	21	4	15
006	Nordwest	1 790	1 432	55	55	81	167	219	577	355	92	189
226 107	Hirschberg a.d. Bergstr.	9 522	7 704	260	296	408	854	1 129	2 836	2 082	493	1 164
001	Leutershausen	6 150	4 951	172	193	271	563	699	1 901	1 278	320	753
002	Großsachsen	3 372	2 753	88	103	137	291	430	935	804	173	411
226 032	Hockenheim, Stadt	16 112	13 209	484	483	593	1 343	1 861	4 705	3 425	931	2 287
001	Stadtmitte-Ost	6 286	5 169	191	176	201	549	755	1 829	1 379	359	847
002	Wasserturmgebiet	2 110	1 721	65	69	88	167	206	649	434	119	313
003	Bahnhofsgebiet	1 539	1 292	49	39	52	107	167	425	306	103	291
004	Stadtmitte-Nord	6 177	5 027	179	199	252	520	733	1 802	1 306	350	836
226 036	Ilvesheim	7 075	6 032	182	194	209	458	734	2 065	1 617	486	1 130
001	Ilvesheim	7 075	6 032	182	194	209	458	734	2 065	1 617	486	1 130
226 037	Ketsch	12 069	9 810	337	395	515	1 012	1 411	3 645	2 683	592	1 479
001	Nord	5 468	4 562	126	147	204	429	722	1 508	1 345	267	720
002	Süd	6 601	5 248	211	248	311	583	689	2 137	1 338	325	759
226 038	Ladenburg, Stadt	11 395	9 271	349	316	448	1 011	1 178	3 467	2 548	585	1 493
111	Nordstadt	3 884	3 262	118	85	119	300	399	1 087	880	215	681
112	Weihergärten	2 805	2 100	116	107	178	304	250	1 055	565	69	161
113	Südstadt	2 648	2 243	60	62	64	219	317	711	671	173	371
114	Weststadt	2 058	1 666	55	62	87	188	212	614	432	128	280
226 040	Laudenbach	5 227	4 088	155	191	261	532	595	1 595	1 042	242	614
001	Laudenbach	5 227	4 088	155	191	261	532	595	1 595	1 042	242	614
226 041	Leimen, Stadt	18 225	15 076	579	541	657	1 372	2 262	5 786	3 865	944	2 219
001	Leimen	10 440	8 755	330	302	351	702	1 338	3 283	2 192	573	1 369
002	Gauangelloch	1 909	1 523	76	69	96	145	214	631	404	83	191
003	St. Ilgen	5 876	4 798	173	170	210	525	710	1 872	1 269	288	659
226 104	Lobbach	2 134	1 684	77	73	116	184	218	670	401	108	287
001	Waldwimmersbach	1 140	917	42	36	58	87	111	368	205	64	169
002	Lobenfeld	994	767	35	37	58	97	107	302	196	44	118
226 046	Malsch	2 610	2 106	100	103	94	207	312	805	535	131	323
001	Malsch	2 610	2 106	100	103	94	207	312	805	535	131	323
226 048	Mauer	3 258	2 543	138	134	154	289	402	1 013	622	147	359
001	Mauer	3 258	2 543	138	134	154	289	402	1 013	622	147	359
226 049	Meckesheim	4 775	3 809	145	146	200	475	566	1 431	975	254	583
001	Meckesheim	3 708	2 958	102	111	156	381	433	1 087	787	194	457
002	Mönchzell	1 067	851	43	35	44	94	133	344	188	60	126
226 054	Mühlhausen	6 352	4 989	215	247	287	614	854	1 940	1 225	329	641
001	Mühlhausen	3 268	2 585	112	115	158	298	459	956	641	185	344
002	Rettigheim	2 002	1 541	69	85	85	222	269	643	371	85	173
003	Tairnbach	1 082	863	34	47	44	94	126	341	213	59	124
226 055	Neckarbischofsheim, St.	3 455	2 719	117	112	162	345	408	949	680	181	501
001	Neckarbischofsheim	2 427	1 896	75	73	129	254	261	657	473	127	378
002	Helmhof	475	376	18	17	20	44	67	134	103	25	47
003	Untergimpeln	553	447	24	22	13	47	80	158	104	29	76
226 056	Neckargemünd, Stadt	13 701	11 223	410	401	523	1 144	1 789	4 111	2 579	661	2 083
001	Neckargemünd	7 843	6 464	213	221	290	655	1 139	2 324	1 376	377	1 248

Noch: 2. Bevölkerung am Ort der Hauptwohnung in den Gemeindeteilen Baden-Württembergs am 25. Mai 1987 nach Altersgruppen

Schl.-Nr.	Gemeinde Gemeindeteil	Bevölkerung am Ort der Hauptwohnung		Davon im Alter von . . . bis unter . . . Jahren								
		insgesamt	darunter 18 Jahre und mehr	unter 3	3–6	6–10	10–18	18–25	25–45	45–60	60–65	65 und mehr
		1	2	3	4	5	6	7	8	9	10	11
noch : Neckargemünd, Stadt												
002	Kleingemünd	1 523	1 279	40	44	60	100	162	437	294	92	294
003	Dilsberg	2 071	1 672	67	49	81	202	236	638	438	97	263
004	Waldhilsbach	1 133	888	52	47	44	102	128	362	237	37	124
005	Mückenloch	1 131	920	38	40	48	85	124	350	234	58	154
226 058	Neidenstein	1 539	1 245	45	37	61	151	188	439	294	87	237
001	Neidenstein	1 539	1 245	45	37	61	151	188	439	294	87	237
226 059	Neulußheim	5 043	4 111	136	158	197	441	529	1 504	1 114	271	693
001	Neulußheim	5 043	4 111	136	158	197	441	529	1 504	1 114	271	693
226 060	Nußloch	8 808	7 146	303	291	353	715	1 031	2 679	1 757	467	1 212
001	Nußloch	8 668	7 035	300	286	348	699	1 013	2 641	1 728	459	1 194
002	Maisbach	140	111	3	5	5	16	18	38	29	8	18
226 062	Oftersheim	10 382	8 516	327	313	398	828	1 177	3 102	2 254	586	1 397
001	Oftersheim	10 382	8 516	327	313	398	828	1 177	3 102	2 254	586	1 397
226 063	Plankstadt	9 042	7 534	257	258	312	681	1 032	2 564	1 916	491	1 531
001	Plankstadt	9 042	7 534	257	258	312	681	1 032	2 564	1 916	491	1 531
226 065	Rauenberg, Stadt	6 018	4 769	209	212	284	544	796	1 782	1 242	308	641
001	Rauenberg	3 717	2 913	128	142	185	349	469	1 129	734	197	384
002	Rotenberg	726	573	31	26	34	62	88	216	157	34	78
003	Malschenberg	1 575	1 283	50	44	65	133	239	437	351	77	179
226 066	Reichartshausen	1 611	1 269	53	54	79	156	201	446	367	85	170
001	Reichartshausen	1 611	1 269	53	54	79	156	201	446	367	85	170
226 068	Reilingen	6 077	4 847	187	199	280	564	751	1 857	1 303	316	620
001	Reilingen	6 077	4 847	187	199	280	564	751	1 857	1 303	316	620
226 076	Sandhausen	12 470	10 180	411	388	468	1 023	1 602	3 974	2 640	615	1 349
001	Südwest	2 838	2 339	104	84	102	209	358	894	587	139	361
002	Nordwest	2 995	2 435	90	93	106	271	378	954	637	136	330
003	Nordost	3 364	2 676	121	127	148	292	423	1 193	660	132	268
004	Südost	3 273	2 730	96	84	112	251	443	933	756	208	390
226 080	Schönau, Stadt	4 409	3 657	133	118	150	351	512	1 253	925	247	720
001	Schönau	2 961	2 463	88	68	100	242	332	826	613	182	510
002	Altneudorf	1 448	1 194	45	50	50	109	180	427	312	65	210
226 081	Schönbrunn	2 598	2 060	98	110	102	228	287	757	503	155	358
001	Allemühl	366	289	15	18	16	28	39	111	70	21	48
002	Haag	799	630	36	31	30	72	97	229	155	46	103
003	Moosbrunn	421	330	14	12	24	41	48	134	74	25	49
004	Schönbrunn	516	411	16	22	12	55	57	149	104	30	71
005	Schwanheim	496	400	17	27	20	32	46	134	100	33	87
226 082	Schriesheim, Stadt	12 913	10 487	413	434	529	1 050	1 409	4 122	2 536	635	1 785
001	Schriesheim	10 989	8 925	341	365	450	908	1 185	3 548	2 114	531	1 547
002	Altenbach	1 755	1 428	66	63	77	121	199	518	393	93	225
003	Ursenbach	169	134	6	6	2	21	25	56	29	11	13
226 084	Schwetzingen, Stadt	17 729	14 846	566	456	564	1 297	2 085	5 356	3 587	1 003	2 815
001	Oststadt	2 724	2 325	72	59	75	193	316	756	557	189	507
002	Südstadt	2 068	1 717	72	61	61	157	290	603	388	104	332
003	Kern- und Nordstadt	10 509	8 857	335	249	331	737	1 210	3 121	2 158	590	1 778
004	Hirschacker	2 428	1 947	87	87	97	210	269	876	484	120	198
226 085	Sinsheim, Stadt	27 454	21 747	919	911	1 180	2 697	3 255	7 893	5 510	1 451	3 638
001	Sinsheim	9 728	7 826	290	267	372	973	1 161	2 664	1 985	543	1 473
002	Adersbach	449	335	18	15	32	49	57	122	88	22	46
003	Dühren	1 829	1 386	67	68	120	188	184	574	330	88	210
004	Ehrstädt	486	361	22	32	22	49	51	130	84	18	78
005	Eschelbach	1 966	1 567	67	62	74	196	257	526	421	86	277
006	Hasselbach	204	162	12	9	12	9	27	59	48	5	23
007	Hilsbach	1 623	1 248	56	70	83	166	172	492	312	82	190
008	Hoffenheim	2 804	2 228	104	103	116	253	326	870	572	152	308
009	Reihen	1 632	1 285	55	51	78	163	170	480	310	100	222

Noch: 2. Bevölkerung am Ort der Hauptwohnung in den Gemeindeteilen Baden-Württembergs am 25. Mai 1987 nach Altersgruppen

Schl.-Nr.	Gemeinde Gemeindeteil	Bevölkerung am Ort der Hauptwohnung		Davon im Alter von . . . bis unter . . . Jahren								
		insgesamt	darunter 18 Jahre und mehr	unter 3	3–6	6–10	10–18	18–25	25–45	45–60	60–65	65 und mehr
		1	2	3	4	5	6	7	8	9	10	11
noch: Sinsheim, Stadt												
010	Rohrbach	1 528	1 174	59	60	64	171	194	472	306	67	135
011	Steinsfurt	2 409	1 902	88	84	99	236	290	728	462	137	285
012	Waldangelloch	1 261	1 030	35	35	40	121	173	347	276	75	159
013	Weiler	1 535	1 243	46	55	68	123	193	429	316	76	229
226 086	Spechbach	1 411	1 132	53	45	63	118	167	410	290	83	182
001	Spechbach	1 411	1 132	53	45	63	118	167	410	290	83	182
226 103	St. Leon-Rot	10 526	8 252	379	396	490	1 009	1 362	3 178	2 157	518	1 037
001	Rot	5 319	4 112	201	218	259	529	704	1 594	1 061	255	498
002	St. Leon	5 207	4 140	178	178	231	480	658	1 584	1 096	263	539
226 091	Waibstadt, Stadt	4 970	3 955	172	189	192	462	592	1 359	1 060	260	684
001	Waibstadt	3 858	3 080	134	148	142	354	458	1 050	819	207	546
002	Daisbach	1 112	875	38	41	50	108	134	309	241	53	138
226 095	Walldorf, Stadt	13 071	10 532	405	388	529	1 217	1 622	3 830	2 975	642	1 463
001	Walldorf	13 071	10 532	405	388	529	1 217	1 622	3 830	2 975	642	1 463
226 096	Weinheim, Stadt	41 934	34 641	1 108	1 181	1 452	3 552	4 688	11 218	9 443	2 417	6 875
001	Innenstadt	4 574	3 775	133	142	145	379	570	1 195	968	256	786
002	Müll	1 283	1 042	35	38	59	109	132	352	260	82	216
003	Südstadt	3 186	2 746	55	59	88	238	261	686	688	244	867
004	Weststadt	15 832	13 164	417	445	511	1 295	1 796	4 265	3 672	898	2 533
005	Nordstadt	4 264	3 512	116	122	170	344	453	1 142	884	246	787
006	Lützelsachsen	4 145	3 339	100	128	160	418	437	1 152	951	241	558
007	Sulzbach	2 859	2 300	108	96	116	239	348	871	610	128	343
008	Oberflockenbach	2 152	1 752	56	59	82	203	261	605	502	111	273
009	Rippenweiler	1 089	880	33	40	36	100	120	307	255	53	145
010	Ritschweiler	331	265	5	13	11	37	40	95	75	16	39
011	Hohensachsen	2 219	1 866	50	39	74	190	270	548	578	142	328
226 097	Wiesenbach	2 697	2 162	81	96	117	241	367	787	602	121	285
001	Wiesenbach	2 697	2 162	81	96	117	241	367	787	602	121	285
226 098	Wiesloch, Stadt	21 862	17 793	666	674	869	1 860	2 592	6 478	4 509	1 211	3 003
001	Wiesloch	16 814	13 766	485	514	661	1 388	1 988	4 966	3 439	936	2 437
002	Baiertal	3 612	2 866	126	113	156	351	435	1 082	761	190	398
003	Schatthausen	1 436	1 161	55	47	52	121	169	430	309	85	168
226 099	Wilhelmsfeld	2 831	2 349	79	77	106	220	332	786	620	156	455
000	Wilhelmsfeld	2 831	2 349	79	77	106	220	332	786	620	156	455
226 101	Zuzenhausen	1 905	1 506	67	70	82	180	248	534	403	90	231
001	Zuzenhausen	1 905	1 506	67	70	82	180	248	534	403	90	231
Rhein-Neckar-Kreis		465 342	378 800	14 543	14 425	18 055	39 519	54 940	138 611	97 715	24 690	62 844
Region Unterer Neckar		1 018 957	841 882	29 422	29 022	36 492	82 139	127 643	302 740	206 061	55 388	150 050

Region Nordschwarzwald

Stadtkreis												
231 000	Pforzheim, Stadt	106 530	88 501	2 847	3 004	3 632	8 546	13 226	29 295	22 165	5 902	17 913
001	Oststadt	7 557	6 267	225	238	274	553	1 159	2 218	1 487	357	1 046
002	Innenstadt	1 365	1 150	30	34	34	117	186	358	300	82	224
003	Weststadt	6 806	5 757	186	147	191	525	939	1 847	1 417	371	1 183
004	Südweststadt	12 506	10 547	317	319	356	967	1 502	3 464	2 509	737	2 335
005	Au	3 968	3 342	118	105	131	272	541	1 203	740	237	621
006	Südoststadt	3 279	2 856	46	64	92	221	459	911	699	217	570
007	Buckenberg	12 320	9 753	353	441	548	1 225	1 510	3 128	2 662	624	1 829
008	Nordstadt	19 487	16 443	498	514	613	1 419	2 431	5 363	3 816	1 116	3 717
009	Brötzingen	11 108	9 251	308	309	348	892	1 223	2 998	2 275	619	2 136
010	Dillweißenstein	8 611	7 100	208	254	326	723	1 036	2 194	1 957	509	1 404
011	Würm	2 559	2 141	66	74	84	194	300	737	592	155	357
012	Hohenwart	1 312	1 029	50	52	59	122	141	383	307	56	142
013	Büchenbronn	5 367	4 404	145	166	201	451	598	1 542	1 175	282	807
014	Huchenfeld	3 334	2 734	98	84	122	296	362	949	785	197	441
015	Eutingen	6 951	5 727	199	203	253	569	839	2 000	1 444	343	1 101

Noch: 2. Bevölkerung am Ort der Hauptwohnung in den Gemeindeteilen Baden-Württembergs am 25. Mai 1987 nach Altersgruppen

Schl.-Nr.	Gemeinde Gemeindeteil	Bevölkerung am Ort der Hauptwohnung		Davon im Alter von . . . bis unter . . . Jahren								
		insgesamt	darunter 18 Jahre und mehr	unter 3	3–6	6–10	10–18	18–25	25–45	45–60	60–65	65 und mehr
		1	2	3	4	5	6	7	8	9	10	11
Landkreise												
235	Calw											
235 006	Altensteig, Stadt	9 584	7 381	329	346	447	1 081	1 252	2 384	1 822	488	1 435
001	Obere Stadt	2 333	1 811	61	64	108	289	333	520	410	134	414
002	Untere Stadt	2 512	1 977	77	101	106	251	287	699	478	108	405
003	Altensteigdorf	202	149	15	11	9	18	23	53	35	13	25
004	Berneck	440	335	6	9	11	79	49	91	100	18	77
005	Garrweiler	176	125	8	9	9	25	13	48	35	4	25
006	Hornberg	170	125	7	4	13	21	28	30	32	10	25
007	Spielberg	982	762	41	36	50	93	129	244	202	46	141
008	Überberg	490	376	32	22	20	40	65	127	105	26	53
009	Walddorf	1 509	1 147	51	53	77	181	190	389	301	95	172
010	Wart	770	574	31	37	44	84	135	183	124	34	98
235 007	Althengstett	5 698	4 291	238	234	299	636	663	1 795	1 050	217	566
001	Althengstett	3 044	2 305	121	113	153	352	354	945	602	115	289
002	Neuhengstett	1 557	1 161	70	71	94	161	170	515	248	72	156
003	Ottenbronn	1 097	825	47	50	52	123	139	335	200	30	121
235 033	Bad Herrenalb, Stadt	6 164	5 290	158	137	182	397	654	1 423	1 167	456	1 590
001	Bad Herrenalb	3 587	3 168	75	65	81	198	386	710	680	295	1 097
003	Bernbach	981	808	30	23	36	84	96	278	190	68	176
004	Rotensol	845	712	26	18	31	58	82	220	160	58	192
005	Neusatz	751	602	27	31	34	57	90	215	137	35	125
235 008	Bad Liebenzell, Stadt	6 845	5 551	236	222	269	567	826	1 793	1 232	416	1 284
001	Bad Liebenzell	2 764	2 400	68	49	77	170	402	631	519	183	665
002	Beinberg	409	329	12	21	14	33	47	125	69	29	59
003	Maisenbach-Zainen	472	363	28	13	23	45	51	138	82	26	66
004	Möttlingen	875	677	30	43	35	90	105	251	148	50	123
005	Monakam	886	672	41	44	50	79	88	290	149	37	108
006	Unterhaugstett	787	619	31	26	41	70	80	224	159	53	103
007	Unterlengenhardt	652	491	26	26	29	80	53	134	106	38	160
235 084	Bad Teinach-Zavelst.,St.	2 404	1 948	86	77	74	219	346	602	496	152	352
001	Bad Teinach	453	394	11	10	6	32	83	95	109	31	76
002	Zavelstein	613	468	26	25	28	66	72	157	118	22	99
003	Rötenbach	287	217	8	16	10	36	43	70	53	18	33
004	Sommenhardt	635	525	22	15	19	54	83	172	136	39	95
005	Kentheim	162	129	9	1	4	19	26	46	31	11	15
006	Emberg	138	115	4	8	6	5	18	34	23	19	21
007	Schmieh	116	100	6	2	1	7	21	28	26	12	13
235 085	Calw, Stadt	21 018	16 582	699	708	957	2 072	2 685	5 834	4 057	1 010	2 996
001	Calw	5 262	4 112	183	187	240	540	771	1 462	989	222	668
002	Alzenberg	1 042	798	43	39	60	102	118	289	194	48	149
003	Heumaden	3 950	3 161	118	134	165	372	449	1 098	846	206	562
004	Wimberg	1 799	1 532	42	44	48	133	206	400	334	111	481
005	Altburg	2 255	1 748	75	87	112	233	279	643	438	120	268
006	Hirsau	2 242	1 801	85	68	87	201	318	644	369	114	356
007	Holzbronn	533	421	23	17	18	54	64	157	115	25	60
008	Stammheim	3 935	3 009	130	132	227	437	480	1 141	772	164	452
235 018	Dobel	1 546	1 287	53	47	45	114	178	368	300	114	327
001	Dobel	1 546	1 287	53	47	45	114	178	368	300	114	327
235 020	Ebhausen	3 626	2 756	151	150	184	385	475	960	701	167	453
001	Ebhausen	2 203	1 675	93	87	114	234	275	618	405	108	269
002	Rotfelden	793	600	36	33	32	92	116	193	162	33	96
003	Ebershardt	448	336	16	26	30	40	57	112	96	17	54
004	Wenden	182	145	6	4	8	19	27	37	38	9	34
235 022	Egenhausen	1 583	1 213	69	60	77	164	216	420	312	67	198
001	Egenhausen	1 583	1 213	69	60	77	164	216	420	312	67	198
235 025	Enzklösterle	1 241	999	36	41	55	110	163	281	272	67	216
001	Enzklösterle	1 241	999	36	41	55	110	163	281	272	67	216
235 029	Gechingen	3 305	2 508	131	134	173	359	436	997	637	146	292
001	Gechingen	3 305	2 508	131	134	173	359	436	997	637	146	292

Noch: 2. Bevölkerung am Ort der Hauptwohnung in den Gemeindeteilen Baden-Württembergs am 25. Mai 1987 nach Altersgruppen

Schl.-Nr.	Gemeinde Gemeindeteil	Bevölkerung am Ort der Hauptwohnung		Davon im Alter von . . . bis unter . . . Jahren								
		insgesamt	darunter 18 Jahre und mehr	unter 3	3–6	6–10	10–18	18–25	25–45	45–60	60–65	65 und mehr
		1	2	3	4	5	6	7	8	9	10	11
235 032	Haiterbach, Stadt	4 665	3 563	183	184	231	504	584	1 289	900	189	601
001	Haiterbach	2 886	2 176	122	118	147	323	343	829	538	114	352
002	Altnuifra	38	31	–	–	–	–	–	–	–	–	–
003	Industriegebiet	21	15	–	–	–	–	–	–	–	–	–
004	Beihingen	690	539	17	20	39	75	90	162	139	23	125
005	Oberschwandorf	801	624	29	35	36	77	112	209	162	44	97
006	Unterschwandorf	229	178	13	10	8	20	29	74	44	8	23
235 035	Höfen an der Enz	1 563	1 268	60	43	63	129	213	442	313	65	235
001	Höfen an der Enz	1 563	1 268	60	43	63	129	213	442	313	65	235
235 046	Nagold, Stadt	19 949	15 763	690	657	858	1 981	2 776	5 612	3 855	839	2 681
001	Nord	2 672	2 137	104	83	118	230	373	735	478	108	443
002	Mitte	3 547	2 842	117	125	135	328	440	981	724	174	523
003	Süd	6 103	4 940	186	176	235	566	886	1 761	1 153	270	870
004	Iselshausen	1 112	867	42	43	51	109	184	320	207	41	115
005	Pfrondorf	581	452	24	22	31	52	92	161	105	26	68
006	Mindersbach	479	363	19	16	27	54	47	132	93	23	68
007	Gündringen	832	636	30	29	49	88	109	233	160	32	102
008	Schietingen	384	305	14	9	15	41	62	88	86	17	52
009	Vollmaringen	1 441	1 077	63	64	60	177	194	431	274	38	140
010	Hochdorf	1 592	1 216	54	57	78	187	204	434	338	60	180
011	Emmingen	1 206	928	37	33	59	149	185	336	237	50	120
235 047	Neubulach, Stadt	3 899	3 008	146	152	183	410	483	1 010	755	243	517
001	Neubulach	1 203	940	49	46	43	125	142	314	228	86	170
002	Altbulach	751	547	36	31	46	91	82	209	129	39	88
003	Liebelsberg	1 034	799	32	39	55	109	124	267	198	73	137
004	Martinsmoos	295	233	8	7	12	35	44	61	75	13	40
005	Oberhaugstett	616	489	21	29	27	50	91	159	125	32	82
235 050	Neuweiler	2 536	1 975	95	96	111	259	338	649	498	125	365
001	Neuweiler	882	664	26	38	49	105	114	228	170	31	121
002	Agenbach	272	216	12	10	7	27	32	69	54	19	42
003	Breitenberg	505	392	22	19	19	53	65	124	99	26	78
004	Oberkollwangen	299	250	5	11	10	23	54	79	59	20	38
005	Zverenberg	431	340	25	11	16	39	60	105	89	23	63
006	Gaugenwald	147	113	5	7	10	12	13	44	27	6	23
235 055	Oberreichenbach	2 355	1 814	95	94	116	236	276	671	464	98	305
001	Oberreichenbach	568	445	21	30	25	47	61	161	121	34	68
002	Oberkollbach	797	603	36	31	42	85	103	232	142	27	99
003	Würzbach	673	516	28	24	33	72	78	187	143	27	81
004	Igelsloch	317	250	10	9	16	32	34	91	58	10	57
235 057	Ostelsheim	2 020	1 546	91	75	125	183	264	610	424	59	189
001	Ostelsheim	2 020	1 546	91	75	125	183	264	610	424	59	189
235 060	Rohrdorf	1 788	1 386	65	54	84	199	244	504	341	71	226
001	Rohrdorf	1 788	1 386	65	54	84	199	244	504	341	71	226
235 065	Schömburg	6 792	5 694	228	202	213	455	891	1 813	1 378	426	1 186
001	Schömburg	3 972	3 491	110	85	87	199	575	990	806	293	827
002	Schwarzenberg	715	578	22	18	27	70	84	204	161	37	92
003	Langenbrand	939	727	43	48	32	89	130	259	192	35	111
004	Bieselsberg	745	565	36	40	41	63	57	235	119	47	107
005	Oberlengenhart	421	333	17	11	26	34	45	125	100	14	49
235 066	Simmersfeld	1 712	1 299	82	65	78	188	242	432	319	71	235
001	Simmersfeld	1 712	1 299	82	65	78	188	242	432	319	71	235
235 067	Simmozheim	2 154	1 599	100	91	129	235	245	681	385	82	206
001	Simmozheim	2 154	1 599	100	91	129	235	245	681	385	82	206
235 073	Unterreichenbach	2 108	1 663	94	69	100	182	205	585	391	119	363
001	Unterreichenbach	1 499	1 198	65	43	63	130	152	399	270	83	294
002	Kapfenhardt	609	465	29	26	37	52	53	186	121	36	69
235 079	Wildbad/Schwarzw., St.	10 133	8 430	310	251	326	816	1 276	2 593	2 241	586	1 734
001	Wildbad	4 708	3 989	126	99	130	364	623	1 207	1 005	280	874

Noch: 2. Bevölkerung am Ort der Hauptwohnung in den Gemeindeteilen Baden-Württembergs am 25. Mai 1987 nach Altersgruppen

Schl.-Nr.	Gemeinde Gemeindeteil	Bevölkerung am Ort der Hauptwohnung		Davon im Alter von . . . bis unter . . . Jahren									
		insgesamt	darunter 18 Jahre und mehr	unter 3	3-6	6-10	10-18	18-25	25-45	45-60	60-65	65 und mehr	
		1	2	3	4	5	6	7	8	9	10	11	
noch: Wildbad/Schwarzw.,St.													
002	Sprollenhaus	932	737	40	26	41	88	111	271	197	39	119	
003	Aichelberg	379	292	21	12	18	36	42	95	69	16	70	
004	Calmbach	4 114	3 412	123	114	137	328	500	1 020	970	251	671	
235 080	Wildberg, Stadt	8 633	6 604	320	397	426	886	1 040	2 520	1 658	382	1 004	
001	Wildberg	3 515	2 721	114	153	172	355	393	1 059	624	164	481	
002	Schönbronn	552	434	24	33	22	39	76	152	102	42	62	
003	Effringen	1 415	1 054	58	71	76	156	199	394	290	54	117	
004	Gültlingen	1 718	1 288	64	75	84	207	197	492	358	56	185	
005	Sulz am Eck	1 433	1 107	60	65	72	129	175	423	284	66	159	
	Calw	133 321	105 418	4 745	4 586	5 805	12 767	16 971	36 268	25 968	6 655	19 556	
236 Enzkreis													
236 004	Birkenfeld	9 118	7 505	267	274	319	753	1 015	2 464	2 014	491	1 521	
001	Birkenfeld	7 031	5 798	203	202	251	577	798	1 876	1 559	392	1 173	
002	Gräfenhausen	2 087	1 707	64	72	68	176	217	588	455	99	348	
236 011	Eisingen	4 101	3 176	164	167	180	414	502	1 287	819	163	405	
001	Eisingen	4 101	3 176	164	167	180	414	502	1 287	819	163	405	
236 013	Engelsbrand	3 785	3 076	105	106	140	358	439	1 025	864	194	554	
001	Engelsbrand	1 548	1 252	44	43	50	159	167	407	370	89	219	
002	Grunbach	1 429	1 171	36	38	57	127	181	379	315	64	232	
003	Salmbach	808	653	25	25	33	72	91	239	179	41	103	
236 019	Friolzheim	3 054	2 309	128	128	149	340	377	996	596	104	236	
001	Friolzheim	3 054	2 309	128	128	149	340	377	996	596	104	236	
236 025	Heimsheim, Stadt	4 037	3 139	144	142	212	400	470	1 291	841	179	358	
001	West und Süd	1 798	1 407	70	76	86	159	220	593	371	76	147	
002	Ost	2 239	1 732	74	66	126	241	250	698	470	103	211	
236 028	Illingen	6 605	5 205	228	193	285	694	781	1 844	1 475	320	785	
001	Illingen	5 709	4 498	194	164	250	603	666	1 600	1 295	280	657	
002	Schützlingen	896	707	34	29	35	91	115	244	180	40	128	
236 030	Ispringen	5 896	4 836	191	174	218	477	689	1 639	1 368	303	837	
001	Ispringen	5 896	4 836	191	174	218	477	689	1 639	1 368	303	837	
236 074	Kämpfelbach	5 613	4 495	181	183	232	522	679	1 616	1 148	302	750	
001	Ersingen	3 347	2 682	103	114	138	310	421	925	685	175	476	
002	Bilfingen	2 266	1 813	78	69	94	212	258	691	463	127	274	
236 070	Keltern	7 804	6 318	237	233	333	683	901	2 249	1 615	401	1 152	
001	Dietlingen	3 411	2 818	83	77	136	297	410	994	686	194	534	
002	Elmendingen	2 063	1 653	73	75	88	174	240	573	435	100	305	
003	Weiler	1 255	982	51	40	57	125	139	382	252	47	162	
004	Niebelsbach	787	643	18	25	36	65	92	226	173	40	112	
005	Dietershausen	288	222	12	16	16	22	20	74	69	20	39	
236 031	Kieselbronn	2 217	1 806	65	83	96	167	249	650	429	123	355	
001	Kieselbronn	2 217	1 806	65	83	96	167	249	650	429	123	355	
236 033	Knittlingen, Stadt	6 107	4 787	183	213	290	634	756	1 756	1 287	279	709	
001	Knittlingen	4 133	3 282	123	137	180	411	510	1 179	881	205	507	
002	Kleinvillars	453	344	15	18	25	51	45	145	80	16	58	
003	Freudenstein-Hohenkl.	1 521	1 161	45	58	85	172	201	432	326	58	144	
236 076	Königsbach-Stein	8 474	6 766	264	220	327	897	1 032	2 407	1 857	412	1 058	
001	Königsbach	4 632	3 731	150	123	160	468	580	1 290	1 041	210	610	
002	Stein	3 842	3 035	114	97	167	429	452	1 117	816	202	448	
236 038	Maulbronn, Stadt	5 786	4 510	192	196	245	643	757	1 513	1 293	271	676	
001	Maulbronn	3 884	2 998	127	137	164	458	490	1 007	875	176	450	
002	Schmie	637	511	25	13	30	58	93	143	149	26	100	
003	Zaisersweiher	1 265	1 001	40	46	51	127	174	363	269	69	126	
236 039	Mönsheim	2 285	1 792	80	70	126	217	248	693	496	94	261	
010	Mönsheim	2 285	1 792	80	70	126	217	248	693	496	94	261	

Noch: 2. Bevölkerung am Ort der Hauptwohnung in den Gemeindeteilen Baden-Württembergs am 25. Mai 1987 nach Altersgruppen

Schl.-Nr.	Gemeinde Gemeindeteil	Bevölkerung am Ort der Hauptwohnung		Davon im Alter von . . . bis unter . . . Jahren								
		insgesamt	darunter 18 Jahre und mehr	unter 3	3–6	6–10	10–18	18–25	25–45	45–60	60–65	65 und mehr
				1	2	3	4	5	6	7	8	9
236 040	Mühlacker, Stadt	23 856	19 053	772	776	1 015	2 240	3 033	6 551	5 113	1 257	3 099
111	Mühlacker	9 691	7 854	276	286	385	890	1 234	2 600	2 097	554	1 369
112	Dürrmenz	3 674	2 923	123	110	147	371	445	1 015	777	189	497
123	Lomersheim	2 633	2 034	114	98	117	270	321	770	548	136	259
134	Enzberg	3 531	2 864	108	124	147	288	474	909	793	170	518
145	Mühlhausen	991	785	28	34	44	100	133	265	213	60	111
156	Großglattbach	1 122	877	38	48	54	105	144	327	228	55	123
167	Lienzingen	2 214	1 716	85	76	121	216	282	665	457	93	219
236 043	Neuenbürg, Stadt	6 984	5 658	235	227	274	590	836	1 912	1 426	354	1 130
001	Neuenbürg	3 986	3 237	121	131	160	337	446	1 084	799	225	683
002	Arnbach	1 661	1 344	66	47	62	142	233	456	354	64	237
003	Dennach	658	522	24	25	26	61	77	196	124	35	90
004	Waldrennach	679	555	24	24	26	50	80	176	149	30	120
236 044	Neuhausen	4 167	3 206	148	189	202	422	459	1 282	792	192	481
001	Neuhausen	1 520	1 150	64	76	76	154	167	476	278	73	156
002	Hamburg	851	656	35	41	41	78	91	251	167	37	110
003	Schellbronn	1 012	783	28	39	44	118	108	315	191	45	124
004	Steinegg	784	617	21	33	41	72	93	240	156	37	91
236 073	Neulingen	4 638	3 642	200	183	230	383	536	1 422	901	178	605
001	Bauschlott	1 922	1 509	86	85	96	146	227	603	342	70	267
002	Göbriichen	1 744	1 390	67	57	68	162	193	525	372	68	232
003	Nußbaum	972	743	47	41	66	75	116	294	187	40	106
236 046	Niefern-Öschelbronn	9 530	7 810	274	290	342	814	1 059	2 561	2 039	498	1 653
001	Niefern	6 631	5 443	184	208	240	556	758	1 888	1 442	355	1 000
002	Öschelbronn	2 899	2 367	90	82	102	258	301	673	597	143	653
236 075	Ölbronn-Dürrn	2 835	2 230	117	108	127	253	326	795	608	159	342
001	Ölbronn	1 515	1 190	64	59	64	138	191	412	346	77	164
002	Dürrn	1 320	1 040	53	49	63	115	135	383	262	82	178
236 050	Ötisheim	4 218	3 300	148	148	199	423	475	1 145	925	222	533
001	Ötisheim	2 080	1 670	73	67	85	185	233	516	482	118	321
002	Außengebiete	2 138	1 630	75	81	114	238	242	629	443	104	212
236 071	Remchingen	9 369	7 260	363	357	469	920	1 103	2 817	1 861	425	1 054
001	Wilferdingen	3 546	2 761	135	148	172	330	413	1 009	714	188	437
002	Singen	3 119	2 450	127	113	140	289	374	958	641	142	335
003	Nöttingen	2 704	2 049	101	96	157	301	316	850	506	95	282
236 061	Sternenfels	2 319	1 847	66	70	87	249	258	683	494	133	279
001	Sternenfels	1 564	1 243	47	41	55	178	174	452	333	92	192
002	Diefenbach	755	604	19	29	32	71	84	231	161	41	87
236 072	Straubenhardt	8 420	6 756	290	288	346	740	968	2 400	1 711	431	1 246
001	Feldrennach	1 251	1 013	37	43	54	104	148	364	251	66	184
002	Pfinzweiler	732	574	27	33	34	64	78	221	142	37	96
003	Ottenhausen	1 361	1 103	48	38	55	117	140	374	263	82	244
004	Schwann	1 898	1 534	61	50	71	182	209	525	392	103	305
005	Conweiler	2 048	1 618	72	82	93	183	263	581	423	83	268
006	Langenalb	1 130	914	45	42	39	90	130	335	240	60	149
236 062	Tiefenbronn	4 352	3 411	147	169	205	420	482	1 417	856	180	476
001	Tiefenbronn	2 046	1 598	80	81	100	187	212	690	369	87	240
002	Mühlhausen	1 311	1 020	36	60	67	128	155	399	266	58	142
003	Lehningen	995	793	31	28	38	105	115	328	221	35	94
236 065	Wiernsheim	4 778	3 738	170	173	220	477	587	1 502	953	203	493
001	Wiernsheim	2 322	1 826	78	74	103	241	284	727	480	108	227
002	Pinache	985	764	43	37	41	100	153	303	188	32	88
003	Serres	579	455	21	20	23	60	64	189	119	25	58
004	Iptingen	892	693	28	42	53	76	86	283	166	38	120
236 067	Wimsheim	2 050	1 598	89	93	111	159	251	670	390	88	199
001	Wimsheim	2 050	1 598	89	93	111	159	251	670	390	88	199
236 068	Wurmberg	2 241	1 773	90	84	86	208	320	591	498	114	250
001	Wurmberg	1 657	1 297	69	66	60	165	228	462	351	82	174

Noch: 2. Bevölkerung am Ort der Hauptwohnung in den Gemeindeteilen Baden-Württembergs am 25. Mai 1987 nach Altersgruppen

Schl.-Nr.	Gemeinde Gemeindeteil	Bevölkerung am Ort der Hauptwohnung		Davon im Alter von . . . bis unter . . . Jahren								
		insgesamt	darunter 18 Jahre und mehr	unter 3	3–6	6–10	10–18	18–25	25–45	45–60	60–65	65 und mehr
		1	2	3	4	5	6	7	8	9	10	11
noch: Wurmberg												
002	Neubärental	584	476	21	18	26	43	92	129	147	32	76
	Enzkreis	164 639	131 002	5 538	5 537	7 065	15 497	19 588	47 178	34 669	8 070	21 497
237 Freudenstadt												
237 002	Alpirsbach, Stadt	6 388	5 154	203	202	230	599	773	1 595	1 403	364	1 019
001	Alpirsbach	3 007	2 482	75	76	103	271	377	690	709	170	536
002	Rötenbach	1 008	804	38	37	36	93	120	265	214	69	136
003	Ehlenbogen	373	317	8	4	9	35	43	111	98	13	52
004	Peterzell	653	509	29	26	32	57	64	186	125	38	96
005	Reinerzau	407	337	6	11	11	42	57	77	83	26	94
006	Reutin	571	428	29	37	26	51	65	183	100	28	52
007	Römlinsdorf	369	277	18	11	13	50	47	83	74	20	53
237 075	Bad Rippoldsau-Schapb.	2 450	1 883	72	85	119	291	350	540	494	147	352
001	Schapbach	1 439	1 089	50	60	73	167	191	320	285	94	199
002	Bad Rippoldsau	1 011	794	22	25	46	124	159	220	209	53	153
237 004	Baiersbronn	14 389	11 521	488	459	550	1 371	2 022	3 409	2 942	756	2 392
001	Baiersbronn	5 033	4 058	173	149	194	459	642	1 236	1 037	279	864
003	Mitteltal	2 185	1 754	57	66	81	227	367	504	475	118	290
004	Obertal	1 406	1 155	58	33	45	115	199	302	288	80	286
005	Tonbach	903	768	26	24	18	67	197	208	179	45	139
006	Friedrichstal	409	308	11	13	19	58	43	94	98	19	54
007	Röt	710	538	29	31	35	77	86	156	148	27	121
008	Huzenbach	637	508	21	23	22	63	88	159	151	31	79
009	Schwarzenberg	260	207	10	8	5	30	48	63	44	11	41
010	Schönmünzach	515	423	19	10	20	43	67	131	107	28	90
011	Schönmünz	183	150	7	5	7	14	40	39	38	4	29
012	Klosterreichenbach	2 148	1 652	77	97	104	218	245	517	377	114	399
237 008	Betzweiler-Wäldle	1 287	1 055	34	35	46	117	142	337	289	65	222
001	Betzweiler	840	684	19	26	34	77	96	226	179	43	140
002	Wäldle	447	371	15	9	12	40	46	111	110	22	82
237 019	Dornstetten, Stadt	5 879	4 601	202	228	269	579	680	1 675	1 176	291	779
001	Dornstetten	3 417	2 632	117	149	165	354	395	991	684	158	404
002	Aach	1 190	962	44	33	53	98	144	321	256	65	176
003	Hallwangen	1 272	1 007	41	46	51	127	141	363	236	68	199
237 024	Empfingen	2 888	2 211	105	95	136	341	393	783	575	115	345
001	Empfingen	2 490	1 905	91	78	119	297	332	694	492	100	287
002	Wiesenstetten	303	238	8	11	14	32	49	63	68	11	47
003	Dommelsberg	95	68	6	6	3	12	12	26	15	4	11
237 027	Eutingen im Gäu	4 016	3 001	162	155	196	502	490	1 131	780	156	444
001	Eutingen	1 398	1 077	50	46	58	167	212	363	275	63	164
002	Göttelfingen	691	487	35	36	39	94	67	217	101	29	73
003	Rohrdorf	618	457	26	21	37	77	50	179	132	18	78
004	Weitingen	1 309	980	51	52	62	164	161	372	272	46	129
237 028	Freudenstadt, Stadt	21 090	17 365	588	599	762	1 776	2 577	5 296	4 133	1 181	4 178
001	Freudenstadt	14 084	11 855	344	360	460	1 065	1 690	3 319	2 723	876	3 247
002	Dietersweiler-Lauterb.	2 142	1 635	99	76	103	229	269	640	393	83	250
003	Grüntal u. Frutenhof	718	586	23	23	23	63	97	205	159	34	91
004	Igelsberg	226	186	6	5	9	20	31	59	48	8	40
005	Kniebis	832	696	20	18	23	75	120	180	194	48	154
006	Musbach	724	585	26	26	30	57	88	192	158	42	105
007	Wittlensweiler	2 295	1 763	67	90	113	262	270	685	441	87	280
008	Zwieselberg	69	59	3	1	1	5	12	16	17	3	11
237 030	Glatten	2 282	1 790	70	85	106	231	281	592	468	127	322
001	Glatten	1 820	1 413	55	70	85	197	212	493	370	88	250
002	Böffingen	238	182	9	12	14	21	26	50	46	18	42
003	Neuneck	224	195	6	3	7	13	43	49	52	21	30
237 032	Grömbach	515	387	21	17	20	70	70	126	92	21	78
001	Grömbach	515	387	21	17	20	70	70	126	92	21	78
237 040	Horb am Neckar, Stadt	21 050	16 186	741	745	1 024	2 354	2 545	5 821	4 066	988	2 766
001	Horb am Neckar	4 923	3 823	153	174	259	514	581	1 340	897	256	749

Noch: 2. Bevölkerung am Ort der Hauptwohnung in den Gemeindeteilen Baden-Württembergs am 25. Mai 1987 nach Altersgruppen

Schl.-Nr.	Gemeinde Gemeindeteil	Bevölkerung am Ort der Hauptwohnung		Davon im Alter von . . . bis unter . . . Jahren								
		insgesamt	darunter 18 Jahre und mehr	unter 3	3–6	6–10	10–18	18–25	25–45	45–60	60–65	65 und mehr
		1	2	3	4	5	6	7	8	9	10	11
noch : Horb am Neckar, Stadt												
002	Ahldorf	692	528	23	21	29	91	89	194	126	32	87
003	Altheim	1 367	1 039	54	51	76	147	167	360	287	63	162
004	Betra	946	718	44	34	51	99	125	240	187	42	124
005	Bildechingen	1 886	1 348	71	86	102	279	206	585	366	45	146
006	Bittelbronn	492	380	14	10	29	59	66	139	92	21	62
007	Dettensee	378	294	9	17	21	37	46	106	62	19	61
008	Dettingen	1 465	1 142	41	43	53	186	164	392	284	86	216
009	Dettlingen	309	245	12	9	11	32	45	85	66	16	33
010	Dießen	427	337	16	15	21	38	50	109	73	26	79
011	Grünmettstetten	624	493	26	26	17	62	90	149	124	39	91
012	Ihlingen	375	299	8	16	20	32	44	130	73	20	32
013	Isenburg	298	243	8	7	9	31	33	73	87	6	44
014	Mühlen	863	682	29	25	31	96	100	228	178	49	127
015	Mühringen	792	615	21	24	40	92	85	213	150	41	126
016	Nordstetten	1 768	1 412	48	50	77	181	225	497	359	90	241
017	Obertalheim	1 234	923	63	52	61	135	178	354	243	36	112
018	Rexingen	1 135	855	54	45	53	128	127	320	204	47	157
019	Untertalheim	1 076	810	47	40	64	115	124	307	208	54	117
237 045	Loßburg	5 293	4 131	173	195	242	552	629	1 381	1 099	261	761
001	Loßburg	1 786	1 423	57	69	76	161	214	476	395	97	241
002	Rodt	1 013	765	35	39	39	135	101	259	208	38	159
003	Lombach	578	454	19	22	24	59	74	146	129	24	81
004	Schömburg	357	276	13	15	15	38	35	93	68	22	58
005	Sterneck	259	209	14	5	8	23	39	60	59	12	39
006	Vierundzwanzig Höfe	294	231	9	15	17	22	29	79	53	17	53
007	Wittendorf	1 006	773	26	30	63	114	137	268	187	51	130
237 054	Pfalzgrafenweiler	5 292	4 108	179	208	221	576	656	1 358	1 058	269	767
001	Pfalzgrafenweiler	3 241	2 508	106	138	133	356	382	868	642	163	453
002	Edelweiler	205	159	3	4	7	32	35	39	45	10	30
003	Bösingen	703	538	37	25	32	71	91	189	140	28	90
004	Durrweiler	320	279	7	6	7	21	50	68	74	26	61
005	Herzogswweiler	536	404	16	25	31	60	62	120	100	30	92
006	Kälberbronn	186	149	6	5	7	19	26	52	36	6	29
007	Neu-Nuifra	101	71	4	5	4	17	10	22	21	6	12
237 061	Schopfloch	1 976	1 525	72	60	101	218	242	466	423	105	289
001	Schopfloch	1 136	874	43	37	55	127	118	267	240	79	170
002	Oberiflingen	499	397	17	14	24	47	81	129	115	17	55
003	Unteriflingen	341	254	12	9	22	44	43	70	68	9	64
237 073	Seewald	2 028	1 644	68	51	91	174	246	471	447	105	375
001	Besenfeld	910	726	30	31	43	80	103	204	197	43	179
002	Göttelfingen	615	495	20	14	30	56	81	135	139	33	107
003	Erzgrube	154	120	8	3	7	16	24	42	28	5	21
004	Hochdorf	349	303	10	3	11	22	38	90	83	24	68
237 074	Waldachtal	4 933	3 808	180	178	224	543	666	1 399	905	292	546
001	Lützenhardt	1 387	1 112	42	32	53	148	199	397	281	84	151
002	Salzstetten	1 578	1 187	61	67	86	177	201	467	259	86	174
003	Tumlingen	918	685	36	40	43	114	103	272	172	50	88
004	Hörschweiler	451	343	13	18	23	54	63	131	76	19	54
005	Cresbach	599	481	28	21	19	50	100	132	117	53	79
237 072	Wörnersberg	201	159	11	10	8	13	45	52	33	11	18
001	Wörnersberg	201	159	11	10	8	13	45	52	33	11	18
Freudenstadt		101 957	80 529	3 369	3 407	4 345	10 307	12 807	26 432	20 383	5 254	15 653
Region Nordschwarzwald		506 447	405 450	16 499	16 534	20 847	47 117	62 592	139 173	103 185	25 881	74 619
Regierungsbezirk Karlsruhe		2 395 523	1 962 873	70 949	70 640	88 805	202 256	294 768	693 793	489 909	129 397	355 006

Noch: 2. Bevölkerung am Ort der Hauptwohnung in den Gemeindeteilen Baden-Württembergs am 25. Mai 1987 nach Altersgruppen

Schl.-Nr.	Gemeinde Gemeindeteil	Bevölkerung am Ort der Hauptwohnung		Davon im Alter von . . . bis unter . . . Jahren								
		insgesamt	darunter 18 Jahre und mehr	unter 3	3-6	6-10	10-18	18-25	25-45	45-60	60-65	65 und mehr
		1	2	3	4	5	6	7	8	9	10	11

Regierungsbezirk Freiburg
Region Südlicher Oberrhein

Stadtkreis												
311 000	Freiburg im Breisg.,St.	178 672	151 539	4 965	4 617	5 519	12 032	27 181	57 066	30 250	8 584	28 458
111	Altstadt-Mitte	4 741	4 402	68	65	66	140	833	1 902	659	173	835
112	Altstadt-Ring	3 164	2 890	60	41	59	114	620	1 298	393	133	446
120	Neuburg	4 068	3 679	70	56	78	185	571	1 065	607	223	1 213
211	Herdern-Süd	5 691	4 863	161	137	171	359	891	1 871	837	244	1 020
212	Herdern-Nord	5 459	4 792	138	118	140	271	878	1 719	817	278	1 100
220	Zähringen	7 389	6 279	234	169	203	504	1 090	2 457	1 358	352	1 022
231	Brühl-Güterbahnhof	5 411	4 729	143	123	137	279	772	1 542	978	341	1 096
232	Brühl-Industriegebiet	549	453	20	22	17	37	78	185	134	28	28
240	Hochdorf	2 196	1 711	85	83	102	215	287	762	392	78	192
310	Waldsee	4 730	4 121	105	107	123	274	561	1 216	727	289	1 328
320	Littenweiler	6 516	5 669	147	162	183	355	1 373	1 830	1 000	341	1 125
330	Ebnet	2 119	1 794	51	56	70	148	308	653	392	115	326
340	Kappel	2 492	2 066	73	58	74	221	347	718	559	121	321
410	Oberrau	5 977	5 345	143	103	104	282	999	2 000	790	226	1 330
421	Oberviehre	6 431	5 558	165	168	192	348	984	2 109	874	308	1 283
422	Mittelwiehre	4 566	3 965	101	115	121	264	740	1 572	591	196	866
423	Unterviehre-Nord	4 584	3 930	118	121	132	283	821	1 726	592	134	657
424	Unterviehre-Süd	6 541	5 542	199	165	230	405	1 044	2 282	962	287	967
430	Günterstal	1 688	1 408	45	50	44	141	227	481	279	83	338
511	Stühlinger-Beurbarung	2 577	2 130	66	61	86	234	336	730	485	140	439
512	Stühlinger-Eschholz	6 152	5 533	159	116	106	238	1 276	2 147	892	307	911
513	Alt-Stühlinger	8 133	7 021	236	177	233	466	1 317	2 898	1 189	442	1 175
521	Mooswald-West	3 873	3 325	101	94	121	232	571	1 135	758	207	654
522	Mooswald-Ost	3 461	2 923	88	79	101	270	529	1 020	623	207	544
531	Betzenhsn.-Bischofsl.	8 218	7 050	227	229	248	464	1 344	2 543	1 547	434	1 182
532	Alt-Betzenhausen	3 431	2 896	118	86	102	229	521	1 349	618	109	299
540	Landwasser	8 051	6 525	208	209	288	821	1 051	2 035	1 858	425	1 156
550	Lehen	2 241	1 883	58	58	60	182	377	682	467	117	240
560	Waltershofen	1 725	1 321	94	76	72	162	210	604	277	78	152
570	Mundenhof	62	51	1	1	2	7	9	21	14	3	4
611	Haslach-Egerten	6 220	5 493	131	148	134	314	929	1 817	1 068	321	1 358
612	Haslach-Gartenstadt	6 734	5 556	185	191	242	560	880	2 013	1 405	348	910
613	Haslach-Schildacker	810	703	27	22	20	38	107	220	181	71	124
614	Haslach-Haid	3 718	2 939	127	137	165	350	529	1 285	653	145	327
615	Haslach-Weingarten	11 608	9 000	467	435	561	1 145	1 553	3 233	2 255	555	1 404
620	Sankt Georgen	10 069	8 389	262	287	344	787	1 357	3 215	1 851	463	1 503
630	Opfingen	3 475	2 638	147	148	200	342	393	1 376	518	106	245
640	Tiengen	2 399	1 895	87	93	113	211	295	901	414	81	204
650	Munzingen	1 403	1 072	50	51	75	155	173	454	236	75	134
Landkreise												
315	Breisgau-Hochschwarzwald											
315 003	Au	1 051	824	37	38	50	102	138	324	215	41	106
001	Au	1 051	824	37	38	50	102	138	324	215	41	106
315 004	Auggen	1 981	1 578	60	63	80	200	236	544	377	130	291
001	Auggen	1 850	1 474	54	59	73	190	219	506	353	117	279
002	Zizingen	12	11	-	-	-	-	-	-	-	-	-
003	Richtberg	45	33	-	-	-	-	-	-	-	-	-
004	Hach	74	60	3	1	3	7	12	18	15	9	6
315 006	Bad Krozingen	12 016	9 920	338	322	427	1 009	1 249	3 134	2 182	647	2 708
001	Bad Krozingen	7 887	6 740	182	177	233	555	720	1 803	1 449	489	2 279
002	Biengen	1 179	895	47	45	65	127	140	355	219	41	140
003	Schlatt	435	329	19	13	22	52	52	118	76	17	66
004	Hausen an der Möhlin	1 313	1 004	42	51	60	156	157	480	226	44	97
005	Tunsel	1 202	952	48	36	47	119	180	378	212	56	126
315 007	Badenweiler	3 274	2 863	56	55	73	227	342	697	656	251	917
001	Badenweiler	2 334	2 049	41	38	56	150	260	487	434	168	700
002	Lipburg	440	382	5	9	8	36	42	84	123	39	94

Noch: 2. Bevölkerung am Ort der Hauptwohnung in den Gemeindeteilen Baden-Württembergs am 25. Mai 1987 nach Altersgruppen

Schl.-Nr.	Gemeinde Gemeindeteil	Bevölkerung am Ort der Hauptwohnung		Davon im Alter von . . . bis unter . . . Jahren								
		insgesamt	darunter 18 Jahre und mehr	unter 3	3–6	6–10	10–18	18–25	25–45	45–60	60–65	65 und mehr
1	2	3	4	5	6	7	8	9	10	11		
noch: Badenweiler												
003	Schweighof	500	432	10	8	9	41	40	126	99	44	123
315 008	Ballrechten-Dottingen	1 682	1 237	76	75	117	177	198	578	231	56	174
001	Ballrechten	612	473	24	24	37	54	80	213	86	25	69
002	Dottingen	1 070	764	52	51	80	123	118	365	145	31	105
315 013	Bötzingen	4 657	3 560	165	189	218	525	651	1 400	882	176	451
001	Bötzingen	4 657	3 560	165	189	218	525	651	1 400	882	176	451
315 014	Bollschweil	2 044	1 598	87	78	93	188	271	637	405	72	213
001	Bollschweil	2 044	1 598	87	78	93	188	271	637	405	72	213
315 015	Breisach am Rhein, St.	9 905	7 649	364	363	453	1 076	1 177	3 002	1 874	469	1 127
001	Breisach am Rhein	6 394	4 990	219	224	279	682	745	1 880	1 244	325	796
002	Gündlingen	1 238	943	44	48	69	134	149	380	238	43	133
003	Niederrimsingen	981	735	51	47	46	102	121	335	159	42	78
004	Oberrimsingen	1 292	981	50	44	59	158	162	407	233	59	120
315 016	Breitnau	1 622	1 197	55	47	63	260	269	397	258	62	211
001	Breitnau	1 622	1 197	55	47	63	260	269	397	258	62	211
315 020	Buchenbach	2 903	2 192	116	113	141	341	401	869	534	115	273
001	Buchenbach	1 465	1 116	58	49	78	164	192	442	282	56	144
002	Falkensteig	201	145	8	9	8	31	25	46	42	9	23
003	Unteribental	670	500	26	33	31	80	90	211	110	28	61
004	Wagensteig	567	431	24	22	24	66	94	170	100	22	45
315 022	Buggingen	3 117	2 408	112	109	173	315	380	869	626	162	371
001	Buggingen	2 115	1 663	81	66	112	193	258	586	435	118	266
002	Seefeldern	1 002	745	31	43	61	122	122	283	191	44	105
315 028	Ebringen	2 020	1 593	88	80	91	168	234	622	381	103	253
001	Ebringen	2 020	1 593	88	80	91	168	234	622	381	103	253
315 131	Ehrenkirchen	5 547	4 430	205	176	233	503	677	1 773	1 065	280	635
001	Kirchhofen	1 952	1 566	65	65	87	169	242	566	378	106	274
002	Ehrenstetten	1 817	1 480	64	46	64	163	247	569	381	106	177
003	Offnadingen	389	311	15	14	16	33	31	150	68	19	43
004	Scherzingen	233	195	4	2	11	21	29	77	60	6	23
005	Norsingen	1 156	878	57	49	55	117	128	411	178	43	118
315 030	Eichstetten	2 578	1 915	122	121	146	274	292	808	408	114	293
001	Eichstetten	2 578	1 915	122	121	146	274	292	808	408	114	293
315 031	Eisenbach (Hochschw.)	2 162	1 670	60	70	91	271	294	559	428	109	280
001	Eisenbach	1 136	868	24	35	55	154	144	293	223	61	147
002	Bubenbach	324	257	14	19	10	24	41	94	58	17	47
003	Oberbränd	430	336	13	8	18	55	66	110	87	20	53
004	Schollach	272	209	9	8	8	38	43	62	60	11	33
315 033	Eschbach	1 378	1 075	56	58	65	124	248	455	190	56	126
001	Eschbach	1 378	1 075	56	58	65	124	248	455	190	56	126
315 037	Feldberg (Schwarzwald)	1 479	1 244	36	40	40	119	243	395	294	76	236
001	Altglashütten	513	412	18	19	15	49	73	134	100	22	83
002	Bärental	187	156	3	5	7	16	21	55	36	11	33
003	Feldberg	223	198	4	4	5	12	66	62	43	10	17
004	Falkau	556	478	11	12	13	42	83	144	115	33	103
315 039	Friedenweiler	1 617	1 268	60	58	74	157	180	427	275	85	301
001	Rötenbach	1 115	861	41	35	54	124	129	298	186	51	197
002	Friedenweiler	502	407	19	23	20	33	51	129	89	34	104
315 041	Glottertal	2 584	2 083	86	77	104	234	384	702	521	152	324
200	Föhrental	337	275	11	8	14	29	60	93	57	25	40
300	Oberglottertal	598	473	17	20	29	59	89	153	124	27	80
400	Ohrensbach	723	585	29	21	30	58	108	185	151	48	93
500	Unterglottertal	926	750	29	28	31	88	127	271	189	52	111
315 043	Gottenheim	2 197	1 711	90	80	101	215	261	697	403	84	266
001	Gottenheim	2 197	1 711	90	80	101	215	261	697	403	84	266

Noch: **2. Bevölkerung am Ort der Hauptwohnung in den Gemeindeteilen Baden-Württembergs am 25. Mai 1987 nach Altersgruppen**

Schl.-Nr.	Gemeinde Gemeindeteil	Bevölkerung am Ort der Hauptwohnung		Davon im Alter von . . . bis unter . . . Jahren								
		insgesamt	darunter 18 Jahre und mehr	unter 3	3–6	6–10	10–18	18–25	25–45	45–60	60–65	65 und mehr
				1	2	3	4	5	6	7	8	9
315 047	Gundelfingen	10 389	8 388	344	333	437	887	1 208	3 602	2 031	452	1 095
001	Gundelfingen	9 033	7 292	291	297	382	771	1 045	3 206	1 744	377	920
002	Wildtal	1 356	1 096	53	36	55	116	163	396	287	75	175
315 048	Hartheim	3 142	2 330	135	147	187	343	408	1 046	520	107	249
001	Hartheim	1 907	1 435	82	91	116	183	254	660	313	60	148
002	Feldkirch	508	356	18	22	33	79	60	157	79	21	39
003	Bremgarten	727	539	35	34	38	81	94	229	128	26	62
315 050	Heitersheim, Stadt	4 591	3 567	180	165	229	450	617	1 324	821	188	617
001	Heitersheim	4 202	3 276	166	139	207	414	577	1 189	763	168	579
002	Gallenweiler	389	291	14	26	22	36	40	135	58	20	38
315 051	Heuweiler	853	673	27	33	40	80	110	271	155	42	95
001	Heuweiler	853	673	27	33	40	80	110	271	155	42	95
315 052	Hinterzarten	2 102	1 676	56	70	78	222	331	483	393	98	371
001	Hinterzarten	2 102	1 676	56	70	78	222	331	483	393	98	371
315 056	Horben	819	656	25	21	32	85	122	232	187	32	83
001	Horben	819	656	25	21	32	85	122	232	187	32	83
315 059	Ihringen	4 717	3 748	147	170	205	447	588	1 336	968	263	593
001	Ihringen	3 763	3 011	109	132	163	348	464	1 028	797	224	498
002	Wasenweiler	954	737	38	38	42	99	124	308	171	39	95
315 064	Kirchzarten	8 301	6 615	261	272	322	831	991	2 313	1 704	398	1 209
001	Kirchzarten	5 040	4 199	141	141	158	401	590	1 332	986	298	993
002	Burg	2 392	1 713	83	101	133	362	264	687	539	78	145
003	Zarten	869	703	37	30	31	68	137	294	179	22	71
315 068	Lenzkirch	4 376	3 515	138	136	182	405	585	1 101	836	248	745
001	Lenzkirch	2 762	2 230	95	92	110	235	356	708	531	161	474
002	Saig	740	592	18	23	28	79	125	183	134	30	120
003	Kappel	726	579	21	15	33	78	88	167	152	44	128
004	Raitenbuch	148	114	4	6	11	13	16	43	19	13	23
315 070	Löffingen, Stadt	6 288	4 894	233	215	280	666	858	1 652	1 221	323	840
001	Löffingen u. Seppenh.	3 463	2 693	138	122	162	348	460	932	643	186	472
002	Göschweiler	446	349	19	14	23	41	46	112	95	30	66
003	Bachheim	370	280	11	17	15	47	46	94	78	13	49
004	Unadingen	831	641	34	30	30	96	125	209	177	38	92
005	Dittishausen	662	531	17	17	30	67	99	171	137	28	96
006	Reiselfingen	516	400	14	15	20	67	82	134	91	28	65
315 132	March	7 815	6 111	367	343	330	664	1 021	2 780	1 345	297	668
001	Buchheim	2 392	1 899	115	94	98	186	315	865	413	86	220
002	Hugstetten	2 495	1 961	115	105	104	210	321	858	435	103	244
003	Holzhausen	1 698	1 314	91	86	67	140	237	635	265	59	118
004	Neuershausen	1 230	937	46	58	61	128	148	422	232	49	86
315 072	Merdingen	2 177	1 659	86	91	116	225	273	677	400	81	228
001	Merdingen	2 177	1 659	86	91	116	225	273	677	400	81	228
315 073	Merzhausen	4 135	3 369	123	112	168	363	537	1 265	858	171	538
001	Becherwald	2 035	1 641	59	55	82	198	252	630	433	84	242
002	Dorf	2 100	1 728	64	57	86	165	285	635	425	87	296
315 074	Müllheim, Stadt	13 640	10 977	428	439	519	1 277	1 656	3 657	2 574	753	2 337
001	Oberstadt	5 376	4 321	175	166	198	516	644	1 469	958	265	985
002	Unterstadt	3 815	3 097	112	116	133	357	476	987	775	238	621
011	Niederweiler	1 008	825	35	22	36	90	106	279	178	49	213
012	Vögisheim	707	574	26	21	28	58	97	200	146	35	96
013	Zunzingen	190	146	6	9	10	19	18	50	30	16	32
014	Feldberg	562	441	16	29	29	47	57	147	100	33	104
015	Hügelheim	770	602	30	32	30	76	110	216	145	45	86
016	Britzingen	902	730	19	34	42	77	111	230	184	57	148
017	Dattingen	310	241	9	10	13	37	37	79	58	15	52
315 130	Münstertal/Schwarzw.	4 680	3 783	145	154	184	414	655	1 192	972	243	721
001	Untermünstertal	3 117	2 503	105	114	131	264	438	834	636	149	446

Noch: 2. Bevölkerung am Ort der Hauptwohnung in den Gemeindeteilen Baden-Württembergs am 25. Mai 1987 nach Altersgruppen

Schl.-Nr.	Gemeinde Gemeindeteil	Bevölkerung am Ort der Hauptwohnung		Davon im Alter von . . . bis unter . . . Jahren								
		insgesamt	darunter 18 Jahre und mehr	unter 3	3–6	6–10	10–18	18–25	25–45	45–60	60–65	65 und mehr
		1	2	3	4	5	6	7	8	9	10	11
noch: Münstertal/Schwarzw.												
002	Obermünstertal	1 563	1 280	40	40	53	150	217	358	336	94	275
315 076	Neuenburg am Rhein,St.	8 050	6 226	264	305	415	840	1 021	2 482	1 529	361	833
001	Neuenburg am Rhein-1	5 295	4 077	173	210	285	550	660	1 674	1 019	226	498
002	Zienken	507	385	17	23	23	59	65	156	91	24	49
003	Grißheim	1 124	869	40	39	63	113	147	344	200	59	119
004	Steinenstadt	1 124	895	34	33	44	118	149	308	219	52	167
315 084	Oberried	2 401	1 853	82	85	93	288	369	680	460	116	228
001	Oberried	1 455	1 114	50	59	62	170	205	413	287	64	145
002	Hofsgrund	389	304	16	12	10	47	71	112	56	21	44
003	St. Wilhelm	226	171	7	4	8	36	33	63	44	13	18
004	Zastler	331	264	9	10	13	35	60	92	73	18	21
315 089	Pfaffenweiler	2 616	2 016	109	109	133	249	362	876	460	95	223
001	Pfaffenweiler	2 616	2 016	109	109	133	249	362	876	460	95	223
315 098	Schallstadt	4 835	3 789	195	167	208	476	560	1 586	954	218	471
001	Mengen	1 576	1 227	58	62	73	156	164	506	332	79	146
002	Schallstadt	1 381	1 062	60	40	57	162	156	454	272	54	126
003	Wolfenweiler	1 878	1 500	77	65	78	158	240	626	350	85	199
315 102	Schluchsee	2 273	1 864	65	64	77	203	365	624	416	129	330
001	Schluchsee	1 430	1 191	38	34	43	124	260	397	249	77	208
002	Blasiwald	292	239	7	4	13	29	41	65	68	25	40
003	Faulenfürst	159	131	6	10	6	6	22	40	32	9	28
004	Fischbach	258	198	7	10	9	34	32	82	39	9	36
005	Schönenbach	134	105	7	6	6	10	10	40	28	9	18
315 107	Sölden	903	708	39	28	43	85	148	281	167	34	78
001	Sölden	903	708	39	28	43	85	148	281	167	34	78
315 094	St. Märgen	1 720	1 304	78	80	73	185	229	445	282	96	252
001	Sankt Märgen	1 720	1 304	78	80	73	185	229	445	282	96	252
315 095	St. Peter	2 116	1 620	87	73	91	245	307	554	423	94	242
001	Sankt Peter	2 116	1 620	87	73	91	245	307	554	423	94	242
315 108	Staufen im Breisgau,St.	6 580	5 302	206	203	279	590	752	1 880	1 191	348	1 131
001	Staufen im Breisgau	5 329	4 372	163	156	214	424	602	1 531	962	296	981
002	Wettelbrunn	458	319	18	23	29	69	44	145	67	12	51
003	Grunern	793	611	25	24	36	97	106	204	162	40	99
315 109	Stegen	3 631	2 738	119	140	179	455	463	1 002	778	135	360
001	Stegen	2 046	1 507	58	84	110	287	238	547	430	79	213
002	Eschbach	1 237	943	56	47	59	132	165	384	246	45	103
003	Wittental	348	288	5	9	10	36	60	71	102	11	44
315 111	Sulzburg, Stadt	2 290	1 818	69	77	98	228	267	606	458	124	363
001	Sulzburg	1 549	1 221	46	52	73	157	176	399	294	90	262
002	Laufen	741	597	23	25	25	71	91	207	164	34	101
315 113	Titisee-Neustadt, Stadt	10 772	8 731	318	309	416	998	1 352	2 806	2 032	682	1 859
001	Neustadt	7 705	6 289	226	227	283	680	863	2 040	1 475	512	1 399
002	Titisee	2 000	1 627	57	44	76	196	339	485	383	114	306
003	Rudenberg	199	156	4	4	11	24	25	50	35	14	32
004	Schwarzenbach	259	205	7	13	13	21	39	68	44	15	39
005	Waldau	347	247	14	15	21	50	43	89	42	12	61
006	Langenordnach	262	207	10	6	12	27	43	74	53	15	22
315 115	Umkirch	4 653	3 593	202	190	227	441	597	1 708	809	163	316
000	Umkirch	4 653	3 593	202	190	227	441	597	1 708	809	163	316
315 133	Vogtsbg. i. Kaiserst., St.	5 300	4 178	178	186	217	541	700	1 418	1 080	275	705
001	Oberrotweil	1 374	1 110	35	43	41	145	180	335	298	85	212
002	Achkarren	777	622	21	24	30	80	131	186	174	42	89
003	Bickensohl	406	311	14	18	21	42	25	115	78	29	64
004	Bischoffingen	614	501	22	17	23	51	73	167	141	34	86
005	Burkheim	881	684	34	34	39	90	109	257	164	41	113
006	Oberbergen	923	716	38	33	48	88	142	259	174	35	106

Noch: 2. Bevölkerung am Ort der Hauptwohnung in den Gemeindeteilen Baden-Württembergs am 25. Mai 1987 nach Altersgruppen

Schl.-Nr.	Gemeinde Gemeindeteil	Bevölkerung am Ort der Hauptwohnung		Davon im Alter von . . . bis unter . . . Jahren								
		insgesamt	darunter 18 Jahre und mehr	unter 3	3–6	6–10	10–18	18–25	25–45	45–60	60–65	65 und mehr
				1	2	3	4	5	6	7	8	9
noch: Vogtsbg. i. Kaiserst., St.												
007	Schelingen	325	234	14	17	15	45	40	99	51	9	35
315 125	Wittnau	1 132	868	41	42	53	128	135	357	227	52	97
001	Wittnau	1 132	868	41	42	53	128	135	357	227	52	97
	Breisgau- Hochschwarzwald	203 111	160 584	7 016	6 971	8 744	19 796	25 712	59 125	38 456	9 858	27 433
316	Emmendingen											
316 002	Bahlingen	3 240	2 482	115	122	187	334	355	1 019	613	156	339
001	Bahlingen	3 240	2 482	115	122	187	334	355	1 019	613	156	339
316 003	Biederbach	1 466	1 072	67	59	71	197	211	368	259	65	169
001	Unterbiederbach	819	592	39	31	46	111	110	212	138	37	95
002	Oberbiederbach	500	367	23	25	15	70	74	121	86	23	63
003	Frischnau	147	113	5	3	10	16	27	35	35	5	11
316 009	Denzlingen	11 239	8 895	400	383	485	1 076	1 329	3 579	2 099	542	1 346
001	Denzlingen	11 239	8 895	400	383	485	1 076	1 329	3 579	2 099	542	1 346
316 010	Elzach, Stadt	6 363	4 962	224	228	290	659	859	1 674	1 267	300	862
001	Elzach	2 633	2 094	84	90	115	250	333	665	549	148	399
002	Katzenmoos	321	251	16	10	13	31	43	94	57	16	41
003	Oberprechtal	874	689	35	26	33	91	122	237	189	34	107
004	Prechtal	1 668	1 256	57	65	87	203	242	435	316	70	193
005	Yach	867	672	32	37	42	84	119	243	156	32	122
316 011	Emmendingen, Stadt	22 766	18 462	711	708	829	2 056	2 800	6 526	4 582	1 152	3 402
001	Emmendingen	16 543	13 563	482	466	592	1 440	2 029	4 724	3 289	858	2 663
002	Kollmarsreute	1 383	1 071	48	54	51	159	177	386	290	52	166
003	Maleck	334	283	7	8	7	29	49	89	73	26	46
004	Mundingen	1 735	1 361	62	66	74	172	200	496	343	95	227
005	Wasser	1 486	1 160	71	64	62	129	192	472	277	68	151
006	Windenreute	1 285	1 024	41	50	43	127	153	359	310	53	149
316 012	Endingen, Stadt	6 986	5 368	227	272	354	765	809	1 896	1 342	348	973
001	Endingen	4 739	3 643	140	177	238	541	520	1 278	919	228	698
002	Amoltern	329	248	21	19	23	18	29	119	44	18	38
003	Kiechlinsbergen	865	673	24	34	49	85	124	224	165	48	112
004	Königschaffhausen	1 053	804	42	42	44	121	136	275	214	54	125
316 013	Forchheim	1 030	787	49	34	51	109	122	288	190	59	128
001	Forchheim	1 030	787	49	34	51	109	122	288	190	59	128
316 054	Freiamt	3 860	2 995	124	135	173	433	472	1 039	760	206	518
001	Freiamt	2 336	1 812	68	86	112	258	267	641	472	131	301
002	Ottoschwanden	1 524	1 183	56	49	61	175	205	398	288	75	217
316 014	Gutach im Breisgau	3 526	2 786	126	128	156	330	440	965	698	189	494
001	Gutach im Breisgau	1 394	1 128	47	37	57	125	163	371	308	86	200
002	Bleibach	1 523	1 201	50	66	67	139	187	448	273	67	226
003	Siegelau	609	457	29	25	32	66	90	146	117	36	68
316 017	Herbolzheim, Stadt	7 777	6 031	276	277	341	852	924	2 137	1 517	409	1 044
001	Herbolzheim	4 966	3 894	164	157	210	541	573	1 393	947	276	705
002	Wagenstadt	873	666	34	47	41	85	119	224	181	36	106
003	Bleichheim	673	497	34	25	35	82	76	178	129	32	82
004	Broggingen	675	516	29	28	32	70	78	189	124	34	91
005	Tutschfelden	590	458	15	20	23	74	78	153	136	31	60
316 020	Kenzingen, Stadt	6 962	5 491	245	217	302	707	800	1 920	1 313	362	1 096
001	Kenzingen	6 962	5 491	245	217	302	707	800	1 920	1 313	362	1 096
316 024	Malterdingen	2 290	1 779	84	93	98	236	316	653	435	104	271
001	Malterdingen	2 290	1 779	84	93	98	236	316	653	435	104	271
316 036	Reute	2 436	1 818	119	118	135	246	320	808	436	77	177
001	Reute	2 436	1 818	119	118	135	246	320	808	436	77	177

Noch: 2. Bevölkerung am Ort der Hauptwohnung in den Gemeindeteilen Baden-Württembergs am 25. Mai 1987 nach Altersgruppen

Schl.-Nr.	Gemeinde Gemeindeteil	Bevölkerung am Ort der Hauptwohnung		Davon im Alter von . . . bis unter . . . Jahren								
		insgesamt	darunter 18 Jahre und mehr	unter 3	3–6	6–10	10–18	18–25	25–45	45–60	60–65	65 und mehr
				1	2	3	4	5	6	7	8	9
316 053	Rheinhausen	3 108	2 414	99	104	156	335	405	880	632	145	352
001	Oberhausen	1 829	1 451	47	55	83	193	256	492	402	87	214
003	Niederhausen	1 279	963	52	49	73	142	149	388	230	58	138
316 037	Riegel	2 701	2 076	93	98	123	311	368	830	486	104	288
001	Riegel	2 701	2 076	93	98	123	311	368	830	486	104	288
316 038	Sasbach	2 730	2 112	96	107	126	289	354	759	515	145	339
001	Sasbach	1 458	1 130	50	60	67	151	205	396	279	78	172
002	Jechtingen	911	716	29	26	40	100	112	259	171	49	125
003	Leiselheim	361	266	17	21	19	38	37	104	65	18	42
316 039	Sexau	2 692	2 136	94	90	120	252	315	857	542	124	298
001	Sexau	2 692	2 136	94	90	120	252	315	857	542	124	298
316 042	Simonswald	2 837	2 164	107	103	141	322	373	781	521	148	341
001	Altsimonswald	991	775	33	32	44	107	134	262	182	52	145
002	Haslachs-Simonswald	312	231	15	12	14	40	35	82	61	13	40
003	Obersimonswald	712	543	32	31	32	74	105	199	132	38	69
004	Untersimonswald	722	540	23	24	45	90	86	207	128	40	79
005	Wildgutach	100	75	4	4	6	11	13	31	18	5	8
316 043	Teningen	10 640	8 434	333	322	480	1 071	1 317	3 140	2 219	522	1 236
001	Teningen	5 607	4 502	182	162	227	534	703	1 628	1 249	276	646
002	Köndringen	2 253	1 782	80	65	105	221	274	648	448	118	294
003	Nimburg	1 839	1 425	41	63	99	211	214	609	353	76	173
004	Heimbach	941	725	30	32	49	105	126	255	169	52	123
316 045	Vörstetten	2 041	1 614	68	92	89	178	250	692	394	84	194
001	Vörstetten	2 041	1 614	68	92	89	178	250	692	394	84	194
316 056	Waldkirch, Stadt	18 818	15 045	615	593	732	1 833	2 291	4 993	3 865	954	2 942
001	Waldkirch-1	3 764	3 023	116	114	132	379	457	961	773	189	643
002	Waldkirch-2	4 503	3 700	133	129	151	390	605	1 144	967	242	742
003	Waldkirch-3	2 202	1 812	68	63	73	186	223	606	435	111	437
004	Siensbach	725	521	35	29	46	94	77	235	110	30	69
005	Suggental	365	285	18	14	15	33	47	108	71	13	46
006	Kollnau	4 972	3 936	157	172	205	502	589	1 283	1 051	259	754
007	Buchholz	2 287	1 768	88	72	110	249	293	656	458	110	251
316 049	Weisweil	1 609	1 257	51	67	94	140	200	485	307	71	194
001	Weisweil	1 609	1 257	51	67	94	140	200	485	307	71	194
316 055	Winden im Elztal	2 528	1 960	98	110	108	252	311	722	482	120	325
001	Oberwinden	1 476	1 164	62	61	52	137	188	403	297	74	202
002	Niederwinden	1 052	796	36	49	56	115	123	319	185	46	123
316 051	Wyhl	2 863	2 186	123	120	150	284	398	855	487	140	306
001	Wyhl	2 863	2 186	123	120	150	284	398	855	487	140	306
	Emmendingen	132 508	104 326	4 544	4 580	5 791	13 267	16 339	37 866	25 961	6 526	17 634
317	Ortenaukreis											
317 001	Achern, Stadt	20 524	16 311	683	711	837	1 982	2 589	5 630	3 878	1 073	3 141
001	Achern	7 107	5 915	200	204	228	560	936	1 841	1 315	403	1 420
002	Fautenbach	1 996	1 584	57	69	75	211	265	534	420	103	262
003	Gamshurst	1 359	1 026	54	43	69	167	170	380	228	53	195
004	Großweier	1 329	1 038	45	53	65	128	155	403	239	76	165
005	Mörsbach	1 370	1 059	54	48	66	143	163	412	258	64	162
006	Oberachern	3 257	2 608	105	114	121	309	424	833	689	180	482
007	Önsbach	2 000	1 513	68	96	96	227	233	578	355	101	246
008	Sasbachried	928	695	38	39	52	104	107	320	154	37	77
009	Wagshurst	1 178	873	62	45	65	133	136	329	220	56	132
317 005	Appenweiler	8 229	6 510	298	264	378	779	1 038	2 494	1 538	430	1 010
001	Appenweiler	3 439	2 758	115	101	142	323	461	1 065	651	172	409
002	Urloffen	3 729	2 949	135	126	173	346	427	1 137	673	214	498
003	Nesselried	1 061	803	48	37	63	110	150	292	214	44	103
317 008	Bad Peterstal-Griesbach	2 997	2 380	100	95	109	313	374	658	638	178	532
001	Bad Peterstal	2 157	1 701	71	68	79	238	269	458	472	124	378

Noch: **2. Bevölkerung am Ort der Hauptwohnung in den Gemeindeteilen Baden-Württembergs am 25. Mai 1987 nach Altersgruppen**

Schl.-Nr.	Gemeinde Gemeindeteil	Bevölkerung am Ort der Hauptwohnung		Davon im Alter von . . . bis unter . . . Jahren									
		insgesamt	darunter 18 Jahre und mehr	unter 3	3–6	6–10	10–18	18–25	25–45	45–60	60–65	65 und mehr	
				1	2	3	4	5	6	7	8	9	10
noch: Bad Peterstal-Griesbach													
002	Bad Griesbach	840	679	29	27	30	75	105	200	166	54	154	
317 009	Berghaupten	2 158	1 695	73	77	86	227	250	643	414	117	271	
001	Berghaupten	2 158	1 695	73	77	86	227	250	643	414	117	271	
317 011	Biberach	2 895	2 258	128	96	128	285	352	815	562	147	382	
001	Biberach	2 468	1 950	106	82	102	228	282	712	495	128	333	
002	Prinzbach	427	308	22	14	26	57	70	103	67	19	49	
317 021	Durbach	3 600	2 810	134	121	150	385	447	1 084	688	159	432	
001	Durbach	2 566	2 007	86	75	101	297	326	732	512	114	323	
002	Ebersweier	1 034	803	48	46	49	88	121	352	176	45	109	
317 026	Ettenheim, Stadt	9 091	7 083	291	301	386	1 030	1 212	2 341	1 840	472	1 218	
001	Ettenheim	4 308	3 291	140	159	187	531	574	1 101	849	206	561	
002	Ettenheimweiler	459	366	8	16	13	56	68	111	88	33	66	
003	Wallburg	561	430	20	20	26	65	62	152	115	27	74	
004	Münchweiler	1 272	1 006	40	43	50	133	179	334	269	76	148	
005	Ettenheimmünster	730	595	24	15	35	61	78	170	160	47	140	
006	Altdorf	1 761	1 395	59	48	75	184	251	473	359	83	229	
317 029	Fischerbach	1 487	1 145	49	58	63	172	224	385	321	63	152	
001	Fischerbach	1 487	1 145	49	58	63	172	224	385	321	63	152	
317 031	Friesenheim	10 168	8 184	345	309	423	907	1 313	2 943	1 964	496	1 468	
001	Friesenheim	3 730	3 027	120	108	156	319	470	1 082	759	197	519	
002	Oberweiler	1 864	1 472	65	61	83	183	215	577	298	75	307	
003	Heiligenzell	1 204	975	31	23	44	131	162	313	247	53	200	
004	Oberschopfheim	2 252	1 804	90	79	96	183	311	643	439	110	301	
005	Schuttern	1 118	906	39	38	44	91	155	328	221	61	141	
317 034	Gengenbach, Stadt	10 697	8 612	296	339	406	1 044	1 618	2 710	2 056	591	1 637	
001	Gengenbach	6 362	5 245	147	172	208	590	1 058	1 516	1 221	372	1 078	
002	Reichenbach	1 800	1 374	71	66	84	205	259	512	343	77	183	
003	Schwaibach	973	738	36	50	50	99	138	294	170	56	80	
004	Bernmersbach	1 562	1 255	42	51	64	150	163	388	322	86	296	
317 039	Gutach (Schwarzwaldb.)	2 222	1 774	64	63	89	232	241	536	518	120	359	
001	Gutach	2 222	1 774	64	63	89	232	241	536	518	120	359	
317 040	Haslach im Kinzigtal,St.	5 979	4 788	174	188	246	583	702	1 516	1 209	313	1 048	
001	Haslach	4 932	3 990	139	157	198	448	567	1 251	983	269	920	
002	Schnellingen	339	271	2	7	12	47	66	65	88	9	43	
003	Bollenbach	708	527	33	24	36	88	69	200	138	35	85	
317 041	Hausach, Stadt	5 138	4 012	184	179	243	520	590	1 360	1 053	255	754	
001	Hausach	4 393	3 465	156	147	199	426	487	1 176	917	227	658	
002	Einbach	745	547	28	32	44	94	103	184	136	28	96	
317 046	Hofstetten	1 515	1 070	73	68	101	203	211	439	226	52	142	
001	Hofstetten	1 515	1 070	73	68	101	203	211	439	226	52	142	
317 047	Hohberg	6 848	5 412	259	213	285	679	899	2 013	1 319	294	887	
001	Hofweier	2 874	2 296	97	73	105	303	386	797	603	120	390	
002	Niederschopfheim	2 488	1 952	106	95	112	223	337	768	429	116	302	
003	Diersburg	1 486	1 164	56	45	68	153	176	448	287	58	195	
317 051	Hornberg, Stadt	4 642	3 720	122	128	196	476	514	1 214	988	289	715	
001	Hornberg	3 644	2 929	85	100	157	373	381	959	772	226	591	
002	Niederwasser	365	286	15	13	10	41	43	105	65	29	44	
003	Reichenbach	633	505	22	15	29	62	90	150	151	34	80	
317 152	Kappel-Grafenhausen	3 601	2 730	129	127	183	432	450	980	701	158	441	
001	Kappel	1 798	1 361	65	65	86	221	222	476	370	65	228	
002	Grafenhausen	1 803	1 369	64	62	97	211	228	504	331	93	213	
317 056	Kappelrodeck	5 627	4 412	191	196	253	575	729	1 475	1 148	283	777	
001	Kappelrodeck	4 275	3 366	141	146	187	435	537	1 126	866	227	610	
002	Waldulm	1 352	1 046	50	50	66	140	192	349	282	56	167	

Noch: 2. Bevölkerung am Ort der Hauptwohnung in den Gemeindeteilen Baden-Württembergs am 25. Mai 1987 nach Altersgruppen

Schl.-Nr.	Gemeinde Gemeindeteil	Bevölkerung am Ort der Hauptwohnung		Davon im Alter von ... bis unter ... Jahren								
		insgesamt	darunter 18 Jahre und mehr	unter 3	3-6	6-10	10-18	18-25	25-45	45-60	60-65	65 und mehr
		1	2	3	4	5	6	7	8	9	10	11
317 057	Kehl, Stadt	28 557	22 914	901	865	1 128	2 749	3 500	8 061	5 925	1 499	3 929
001	Nord	5 700	4 695	159	152	228	466	680	1 570	1 146	308	991
002	Mitte	4 738	3 866	152	145	160	415	611	1 218	970	312	755
003	Süd	4 066	3 148	130	121	174	493	502	1 213	878	171	384
004	Auenheim	2 169	1 723	62	65	91	228	257	579	464	104	319
005	Bodersweiler	1 643	1 305	50	54	77	157	189	510	326	89	191
006	Goldscheuer	4 084	3 234	156	138	155	401	503	1 237	877	183	434
007	Hohnhurst	259	215	7	9	4	24	43	59	70	17	26
008	Kork	2 072	1 677	75	63	68	189	270	590	385	111	321
009	Leutesheim	1 381	1 101	38	45	55	142	139	393	264	86	219
010	Neumühl	1 239	999	38	28	54	120	167	333	278	60	161
011	Odelshofen	461	356	20	17	24	44	48	140	91	23	54
012	Querbach	389	304	6	15	22	42	44	123	85	19	33
013	Zierolshofen	356	291	8	13	16	28	47	96	91	16	41
317 059	Kippenheim	4 164	3 218	142	140	201	463	530	1 142	902	182	462
001	Kippenheim	3 206	2 473	116	111	151	355	411	898	665	148	351
002	Schmieheim	958	745	26	29	50	108	119	244	237	34	111
317 065	Lahr/Schwarzwald, Stadt	33 047	26 942	932	915	1 236	3 022	4 145	8 662	6 734	1 761	5 640
010	Lahr	5 408	4 431	159	173	192	453	641	1 504	897	261	1 128
020	Nord	3 441	2 884	73	72	119	293	379	774	679	205	847
030	Ost	1 306	1 067	32	32	41	134	205	355	224	68	215
040	Süd	4 662	3 957	109	101	156	339	518	1 019	1 024	312	1 084
050	Dinglingen-Ost	4 656	3 828	133	112	151	432	601	1 262	1 026	228	711
060	Dinglingen-West	2 320	1 712	83	90	133	302	313	610	493	89	207
070	Hugsweiler	1 123	896	34	38	41	114	125	285	263	61	162
080	Kuhbach	1 334	1 101	25	29	62	117	176	351	267	95	212
090	Reichenbach	2 403	1 953	71	79	85	215	308	669	478	140	358
100	Sulz	3 072	2 456	101	88	136	291	452	848	672	146	338
110	Mietersheim	1 234	1 032	31	27	28	116	166	307	308	66	185
120	Kippenheimweiler	926	702	45	41	38	100	115	269	179	36	103
130	Langenwinkel	1 162	923	36	33	54	116	146	409	224	54	90
317 068	Lauf	3 822	2 998	142	129	150	403	457	1 087	761	216	477
001	Lauf	3 822	2 998	142	129	150	403	457	1 087	761	216	477
317 067	Lautenbach	1 855	1 430	77	68	86	194	253	467	376	73	261
001	Lautenbach	1 855	1 430	77	68	86	194	253	467	376	73	261
317 073	Mahlberg, Stadt	3 420	2 592	148	147	177	356	467	1 025	588	148	364
001	Mahlberg	2 284	1 735	102	106	108	233	321	705	382	100	227
002	Orschweiler	1 136	857	46	41	69	123	146	320	206	48	137
317 075	Meißenheim	3 011	2 448	83	88	123	269	368	851	625	183	421
001	Meißenheim	1 795	1 473	50	50	69	153	225	508	392	101	247
002	Kürzell	1 216	975	33	38	54	116	143	343	233	82	174
317 078	Mühlenbach	1 492	1 103	59	61	70	199	213	367	289	63	171
001	Mühlenbach	1 492	1 103	59	61	70	199	213	367	289	63	171
317 151	Neuried	7 482	5 849	252	263	341	777	918	2 143	1 453	400	935
001	Altenheim	3 070	2 384	106	111	148	321	352	900	599	151	382
002	Müllen	400	306	15	18	23	38	46	128	70	20	42
003	Dundenheim	1 153	896	29	39	64	125	153	291	239	74	139
004	Ichenheim	2 300	1 811	88	78	85	238	294	659	436	106	316
005	Schutterzell	559	452	14	17	21	55	73	165	109	49	56
317 085	Nordrach	1 960	1 555	58	77	71	199	261	493	426	101	274
001	Nordrach	1 960	1 555	58	77	71	199	261	493	426	101	274
317 088	Oberharmersbach	2 336	1 794	98	98	86	260	363	581	440	110	300
001	Oberharmersbach	2 336	1 794	98	98	86	260	363	581	440	110	300
317 089	Oberkirch, Stadt	16 711	13 046	666	586	722	1 691	2 215	4 533	3 208	866	2 224
001	Oberkirch	8 789	7 031	307	266	340	845	1 118	2 229	1 792	496	1 396
002	Ringelbach	326	261	17	13	10	25	59	95	55	24	28
003	Tiergarten	815	618	43	42	34	78	103	230	148	47	90
004	Haslach	642	483	22	28	32	77	92	178	109	34	70
005	Stadelhofen	1 003	767	44	43	49	100	133	304	178	43	109
006	Zusenhofen	1 414	1 117	56	47	52	142	186	437	239	77	178

Noch: 2. Bevölkerung am Ort der Hauptwohnung in den Gemeindeteilen Baden-Württembergs am 25. Mai 1987 nach Altersgruppen

Schl.-Nr.	Gemeinde Gemeindeteil	Bevölkerung am Ort der Hauptwohnung		Davon im Alter von . . . bis unter . . . Jahren								
		insgesamt	darunter 18 Jahre und mehr	unter 3	3-6	6-10	10-18	18-25	25-45	45-60	60-65	65 und mehr
				1	2	3	4	5	6	7	8	9
noch: Oberkirch, Stadt												
007	Nußbach	1 498	1 136	72	51	79	160	208	446	273	60	149
008	Bottenau	855	619	42	44	48	102	127	216	165	31	80
009	Ödsbach	1 369	1 014	63	52	78	162	189	398	249	54	124
317 093	Oberwolfach	2 677	1 960	96	131	145	345	364	660	498	142	296
001	Walke	971	674	43	54	56	144	128	223	190	47	86
002	Kirche	1 706	1 286	53	77	89	201	236	437	308	95	210
317 096	Offenburg, Stadt	51 311	42 046	1 495	1 439	1 784	4 547	6 689	14 128	10 205	2 962	8 062
110	Mitte	3 427	2 742	104	111	133	337	500	983	549	127	583
120	Nord	4 220	3 531	130	114	134	311	541	1 233	820	239	698
130	Nordost	4 776	4 135	86	100	116	339	574	1 163	981	329	1 088
140	Südost	6 471	5 523	168	152	192	436	813	1 622	1 157	424	1 507
150	Süd	2 033	1 520	76	75	104	258	387	483	336	100	214
160	Südwest	4 790	3 835	142	135	181	497	674	1 300	1 157	272	432
170	West	4 430	3 779	106	96	142	307	513	1 129	933	345	859
210	Bohlsbach	2 258	1 790	78	71	98	221	247	681	453	122	287
220	Windschläg	1 910	1 490	60	56	92	212	226	575	360	106	223
310	Rammersweiler	2 608	2 145	75	74	89	225	368	713	579	129	356
320	Zell-Weierbach	3 507	2 858	120	110	116	303	445	967	701	208	537
330	Fessenbach	1 308	1 023	31	33	55	166	169	385	283	52	134
410	Elgersweiler	2 356	1 887	82	81	81	225	294	782	435	110	266
420	Zunsweiler	2 806	2 251	89	100	92	274	352	798	536	166	399
510	Bühl	738	606	31	22	13	66	94	203	147	63	99
520	Waltersweiler	939	751	28	31	45	84	112	287	189	53	110
530	Weier	1 370	1 093	44	35	46	152	201	385	325	51	131
540	Griesheim	1 364	1 087	45	43	55	134	179	439	264	66	139
317 097	Ohlsbach	2 335	1 834	80	67	94	260	316	622	461	105	330
001	Ohlsbach	2 335	1 834	80	67	94	260	316	622	461	105	330
317 098	Oppenau, Stadt	4 983	3 925	163	170	209	516	636	1 205	1 017	244	823
001	Oppenau	2 640	2 162	79	81	82	236	316	600	549	148	549
002	Ibach	828	641	23	30	38	96	127	196	178	33	107
003	Lierbach	299	213	11	11	23	41	37	70	58	13	35
004	Maisach	299	222	5	13	15	44	43	60	68	13	38
005	Ramsbach	917	687	45	35	51	99	113	279	164	37	94
317 100	Ortenberg	2 822	2 298	84	78	113	249	343	798	557	177	423
001	Ortenberg	2 822	2 298	84	78	113	249	343	798	557	177	423
317 102	Ottenhöfen im Schwarzw.	3 229	2 520	111	122	140	336	447	785	636	175	477
001	Ottenhöfen	2 735	2 155	86	97	114	283	387	651	541	153	423
002	Furschenbach	494	365	25	25	26	53	60	134	95	22	54
317 110	Renchen, Stadt	6 074	4 752	229	202	272	619	767	1 698	1 161	325	801
001	West	2 036	1 587	80	71	94	204	270	612	361	98	246
002	Ost	1 554	1 246	51	44	58	155	182	418	318	101	227
003	Ulm	1 741	1 334	71	57	89	190	201	469	331	88	245
004	Erlach	743	585	27	30	31	70	114	199	151	38	83
317 153	Rheinau, Stadt	9 889	7 788	316	366	427	992	1 211	2 897	1 918	499	1 263
001	Freistett	3 352	2 633	113	146	152	308	395	998	625	188	427
003	Rheinbischofsheim	1 707	1 347	50	53	74	183	216	485	333	80	233
005	Diersheim	958	762	33	31	43	89	131	271	176	59	125
007	Linx	904	750	25	20	26	83	131	262	182	39	136
009	Helmlingen	889	692	23	32	34	108	93	267	177	43	112
011	Memprechtshofen	772	609	21	36	27	79	103	215	157	35	99
013	Honau	657	501	26	22	31	77	72	205	137	23	64
015	Holzhausen	452	340	20	19	30	43	42	138	81	23	56
017	Hausgereut	198	154	5	7	10	22	28	56	50	9	11
317 113	Ringsheim	1 974	1 559	71	68	94	182	253	535	417	97	257
001	Ringsheim	1 974	1 559	71	68	94	182	253	535	417	97	257
317 114	Rust	2 663	2 017	94	97	130	325	349	755	500	110	303
001	Rust	2 663	2 017	94	97	130	325	349	755	500	110	303
317 116	Sasbach	4 967	3 867	187	154	214	545	727	1 310	896	228	706
001	Sasbach	3 147	2 430	123	104	130	360	513	868	572	142	335

Noch: 2. Bevölkerung am Ort der Hauptwohnung in den Gemeindeteilen Baden-Württembergs am 25. Mai 1987 nach Altersgruppen

Schl.-Nr.	Gemeinde Gemeindeteil	Bevölkerung am Ort der Hauptwohnung		Davon im Alter von . . . bis unter . . . Jahren								
		insgesamt	darunter 18 Jahre und mehr	unter 3	3–6	6–10	10–18	18–25	25–45	45–60	60–65	65 und mehr
		1	2	3	4	5	6	7	8	9	10	11
noch: Sasbach												
	002 Obersasbach	1 820	1 437	64	50	84	185	214	442	324	86	371
317 118	Sasbachwalden	2 113	1 726	65	57	74	191	274	573	417	116	346
	001 Sasbachwalden	2 113	1 726	65	57	74	191	274	573	417	116	346
317 121	Schuttertal	3 203	2 457	120	107	149	370	524	778	621	139	395
	001 Dörlinbach	915	718	28	20	38	111	141	228	181	55	113
	002 Schuttertal	1 177	886	53	40	55	143	193	302	214	40	137
	003 Schweighausen	1 111	853	39	47	56	116	190	248	226	44	145
317 122	Schutterwald	6 214	4 979	179	206	217	633	800	1 817	1 287	328	747
	001 Schutterwald	4 632	3 736	128	150	166	452	610	1 322	990	246	568
	002 Langhurst	882	682	26	39	32	103	98	293	162	35	94
	003 Höfen	700	561	25	17	19	78	92	202	135	47	85
317 150	Schwanau	5 375	4 326	167	164	205	513	651	1 339	1 132	290	914
	001 Ottenheim	2 029	1 637	61	72	69	190	248	514	473	98	304
	002 Allmannsweiler	1 083	844	42	29	56	112	128	296	224	63	133
	003 Nonnenweiler	1 789	1 460	52	46	68	163	224	392	334	100	410
	004 Wittenweiler	474	385	12	17	12	48	51	137	101	29	67
317 126	Seebach	1 433	1 082	58	52	78	163	202	348	274	63	195
	001 Seebach	1 433	1 082	58	52	78	163	202	348	274	63	195
317 127	Seelbach	4 610	3 627	140	141	247	455	579	1 236	935	235	642
	001 Seelbach	3 957	3 130	118	116	209	384	487	1 076	807	195	565
	002 Schönberg	204	152	6	10	11	25	26	48	39	15	24
	003 Wittelbach	449	345	16	15	27	46	66	112	89	25	53
317 129	Steinach	3 648	2 796	138	134	166	414	551	949	675	177	444
	001 Steinach	2 469	1 907	93	82	113	274	355	648	475	122	307
	002 Welschensteinach	1 179	889	45	52	53	140	196	301	200	55	137
317 141	Willstätt	7 375	5 751	261	245	340	778	904	2 217	1 457	332	841
	001 Willstätt	2 310	1 798	88	76	101	247	281	705	465	95	252
	002 Sand	1 329	1 061	45	36	55	132	175	405	239	63	179
	003 Hesselhurst	689	553	27	35	24	50	72	208	159	26	88
	004 Eckartsweiler	1 142	882	38	40	59	123	165	328	224	58	107
	005 Legelshurst	1 905	1 457	63	58	101	226	211	571	370	90	215
317 145	Wolfach, Stadt	5 980	4 782	190	162	266	580	705	1 556	1 195	291	1 035
	001 Wolfach	3 910	3 200	109	102	158	341	475	959	821	198	747
	002 Kinzigtal	976	734	37	26	51	128	125	261	182	44	122
	003 Kirnbach	1 094	848	44	34	57	111	105	336	192	49	166
317 146	Zell am Harmersbach,St.	6 505	5 059	223	213	321	689	787	1 760	1 176	344	992
	001 Zell am Harmersbach	3 292	2 612	114	110	141	315	385	870	602	195	560
	002 Unterharmersbach	2 423	1 856	82	72	131	282	286	662	444	118	346
	003 Unterentersbach	648	479	25	25	43	76	89	198	104	22	66
	004 Oberentersbach	142	112	2	6	6	16	27	30	26	9	20
	Ortenaukreis	354 655	281 946	11 618	11 345	14 638	35 108	45 522	96 614	70 223	18 471	51 116
	Region Südlicher Oberrhein	868 946	698 395	28 143	27 513	34 692	80 203	114 754	250 671	164 890	43 439	124 641

Region Schwarzwald-Baar-Heuberg

Landkreise												
325	Rottweil											
325 001	Aichhalden	3 857	2 962	132	147	187	429	462	1 001	770	176	553
	010 Aichhalden	2 464	1 917	85	87	109	266	314	642	498	112	351
	020 Röttenberg	1 393	1 045	47	60	78	163	148	359	272	64	202
325 009	Bösingen	2 736	1 988	117	117	146	368	358	758	513	99	260
	010 Herrenzimmern	1 307	964	53	52	65	173	183	365	243	56	117
	020 Bösingen	1 429	1 024	64	65	81	195	175	393	270	43	143

Noch: 2. Bevölkerung am Ort der Hauptwohnung in den Gemeindeteilen Baden-Württembergs am 25. Mai 1987 nach Altersgruppen

Schl.-Nr.	Gemeinde Gemeindeteil	Bevölkerung am Ort der Hauptwohnung		Davon im Alter von . . . bis unter . . . Jahren								
		insgesamt	darunter 18 Jahre und mehr	unter 3	3–6	6–10	10–18	18–25	25–45	45–60	60–65	65 und mehr
325 072	Deißlingen	4 968	3 921	161	188	219	479	545	1 350	1 064	277	685
010	Deißlingen	3 360	2 699	104	111	139	307	373	901	749	192	484
020	Lauffen	1 608	1 222	57	77	80	172	172	449	315	85	201
325 011	Dietingen	3 408	2 633	112	111	150	402	422	917	728	167	399
001	Dietingen	1 352	1 024	45	53	54	176	143	383	250	66	182
002	Irslingen	786	609	22	19	35	101	118	190	188	33	80
003	Böhringen	832	648	31	28	46	79	111	230	194	42	71
004	Rotenzimmern	273	218	9	7	10	29	26	79	55	14	44
005	Gößlingen	165	134	5	4	5	17	24	35	41	12	22
325 012	Dornhan, Stadt	5 287	4 142	161	159	217	608	627	1 350	1 082	290	793
010	Dornhan	2 079	1 621	64	66	83	245	235	549	409	126	302
020	Fürnsal	391	300	15	16	16	44	49	104	68	26	53
030	Leinstetten	627	470	22	21	33	81	78	165	110	24	93
040	Bettenhausen	211	156	7	5	8	35	13	59	39	12	33
050	Marschalkenzimmern	912	736	28	23	31	94	126	207	212	53	138
060	Weiden	751	606	16	22	33	74	83	192	167	35	129
070	Busenweiler	218	164	6	6	12	30	28	51	50	8	27
080	Gundelshausen	98	89	3	–	1	5	15	23	27	6	18
325 014	Dunningen	4 801	3 640	210	184	251	516	599	1 280	979	214	568
001	Dunningen	2 636	2 040	110	98	111	277	332	673	583	122	330
002	Lackendorf	516	391	13	17	32	63	69	141	107	17	57
003	Seedorf	1 649	1 209	87	69	108	176	198	466	289	75	181
325 015	Epfendorf	3 262	2 593	114	116	137	302	465	875	653	175	425
010	Epfendorf	1 768	1 406	57	63	75	167	268	459	364	97	218
020	Talhausen	196	164	4	2	6	20	37	33	49	12	33
030	Harthausen	478	381	21	17	12	47	66	129	99	22	65
040	Trichtingen	820	642	32	34	44	68	94	254	141	44	109
325 071	Eschbronn	1 931	1 504	34	80	89	224	239	488	422	84	271
001	Locherhof	894	683	20	39	42	110	119	244	173	40	107
002	Mariazell	1 037	821	14	41	47	114	120	244	249	44	164
325 070	Fluorn-Winzeln	2 966	2 329	98	91	128	320	408	777	653	121	370
001	Winzeln	1 511	1 155	54	43	76	183	197	386	317	59	196
002	Fluorn	1 455	1 174	44	48	52	137	211	391	336	62	174
325 024	Hardt	2 275	1 695	94	95	114	277	263	668	441	84	239
001	Hardt	2 275	1 695	94	95	114	277	263	668	441	84	239
325 036	Lauterbach	3 393	2 729	102	91	100	371	426	795	768	175	565
001	Lauterbach	3 393	2 729	102	91	100	371	426	795	768	175	565
325 045	Oberndorf am Neckar,St.	14 050	11 316	412	402	529	1 391	1 679	3 528	2 877	760	2 472
010	Oberndorf am Neckar	7 313	5 965	218	196	272	662	826	1 829	1 472	409	1 429
020	Aistaig	1 640	1 365	42	35	43	155	208	380	372	89	316
030	Altobberndorf	859	705	26	30	24	74	112	202	179	58	154
040	Beffendorf	950	706	34	32	50	128	114	232	188	43	129
050	Bochingen	1 438	1 104	51	54	73	156	165	413	276	61	189
060	Boll	730	585	16	28	24	77	101	186	137	48	113
070	Hochmössingen	1 120	886	25	27	43	139	153	286	253	52	142
325 049	Rottweil, Stadt	22 787	18 253	683	668	929	2 254	2 694	5 873	4 459	1 254	3 973
010	Rottweil	16 857	13 724	512	456	641	1 524	1 980	4 266	3 278	976	3 224
020	Bühligen	960	725	27	32	47	129	111	261	191	41	121
030	Feckenhausen	267	199	12	9	18	29	25	88	39	15	32
040	Göllsdorf	1 794	1 433	41	56	74	190	228	453	401	98	253
050	Hausen	920	673	37	37	42	131	114	278	180	30	71
060	Neufra	990	756	28	40	52	114	106	273	186	56	135
070	Neukirch	511	372	9	23	33	74	58	147	88	18	61
080	Zepfenhan	488	371	17	15	22	63	72	107	96	20	76
325 050	Schenkenzell	1 913	1 523	58	65	59	208	242	474	419	109	279
010	Schenkenzell	1 490	1 176	47	57	51	159	172	386	309	81	228
020	Kaltbrunn	423	347	11	8	8	49	70	88	110	28	51
325 051	Schiltach, Stadt	3 848	3 106	118	139	154	331	433	952	818	203	700
001	Schiltach	2 994	2 440	91	106	115	242	339	715	645	166	575

Noch: 2. Bevölkerung am Ort der Hauptwohnung in den Gemeindeteilen Baden-Württembergs am 25. Mai 1987 nach Altersgruppen

Schl.-Nr.	Gemeinde Gemeindeteil	Bevölkerung am Ort der Hauptwohnung		Davon im Alter von . . . bis unter . . . Jahren								
		insgesamt	darunter 18 Jahre und mehr	unter 3	3-6	6-10	10-18	18-25	25-45	45-60	60-65	65 und mehr
noch: Schiltach, Stadt												
002	Lehengericht	854	666	27	33	39	89	94	237	173	37	125
325 053	Schramberg, Stadt	18 102	14 601	529	554	735	1 683	2 035	4 445	3 588	1 014	3 519
010	Schramberg	8 618	7 158	232	222	316	690	934	1 964	1 657	498	2 105
020	Sulgen	6 959	5 589	214	226	271	659	822	1 772	1 506	399	1 090
030	Schönbronn	122	86	6	7	12	11	6	38	24	1	17
040	Heiligenbronn	744	550	16	14	34	130	84	158	123	62	123
050	Waldmössingen	1 659	1 218	61	85	102	193	189	513	278	54	184
325 057	Sulz am Neckar, Stadt	10 407	8 225	339	372	442	1 029	1 290	2 691	2 223	495	1 526
010	Sulz am Neckar	3 738	3 000	125	118	139	356	424	964	824	191	597
020	Bergfelden	1 289	992	35	54	70	138	178	313	285	50	166
030	Dürrenmettstetten	493	375	13	22	23	60	66	121	92	28	68
040	Fischingen	744	587	30	26	32	69	96	205	153	36	97
050	Glatt	636	495	15	15	29	82	87	147	153	22	86
060	Holzhausen	757	598	19	23	47	70	90	209	163	33	103
070	Hopfau	587	489	14	16	17	51	69	135	139	34	112
080	Mühlheim	821	657	32	34	28	70	97	237	162	44	117
090	Renfrizhausen	589	453	32	27	25	52	79	154	118	23	79
100	Sigmarswangen	753	579	24	37	32	81	104	206	134	34	101
325 058	Tennenbronn	3 731	2 867	131	149	163	421	532	962	723	172	478
001	Tennenbronn	3 731	2 867	131	149	163	421	532	962	723	172	478
325 060	Villingendorf	2 565	1 977	102	102	114	270	372	713	522	109	261
010	Villingendorf	2 565	1 977	102	102	114	270	372	713	522	109	261
325 061	Vöhringen	3 331	2 520	142	121	174	374	395	888	666	136	435
010	Vöhringen	2 477	1 856	107	95	135	284	279	680	478	96	323
020	Wittershausen	854	664	35	26	39	90	116	208	188	40	112
325 064	Wellendingen	2 371	1 864	106	83	99	219	298	658	499	115	294
010	Wellendingen	1 591	1 259	73	46	65	148	206	452	346	71	184
020	Wilflingen	780	605	33	37	34	71	92	206	153	44	110
325 069	Zimmern ob Rottweil	4 807	3 676	200	181	251	499	582	1 399	913	226	556
001	Zimmern ob Rottweil	2 970	2 313	118	103	145	291	369	863	592	142	347
002	Horgen	699	533	31	28	31	76	89	202	136	27	79
003	Flözlingen	596	443	30	25	35	63	64	169	105	27	78
004	Stetten ob Rottweil	542	387	21	25	40	69	60	165	80	30	52
Rottweil		126 796	100 064	4 155	4 215	5 387	12 975	15 366	32 842	25 780	6 455	19 621
326 Schwarzwald-Baar-Kreis												
326 003	Bad Dürkheim, Stadt	10 336	8 630	296	274	314	822	1 071	2 490	2 107	619	2 343
001	Bad Dürkheim	6 606	5 718	145	146	157	440	640	1 416	1 346	440	1 876
003	Hochemmingen	835	656	29	30	36	84	98	285	153	38	82
004	Ober-Unterbaldingen	1 155	882	48	42	46	137	144	285	269	55	129
005	Sunthausen	704	575	30	20	28	51	89	212	144	30	100
006	Biesingen	379	287	13	18	15	46	47	100	74	26	40
007	Öfingen	657	512	31	18	32	64	53	192	121	30	116
326 005	Blumberg, Stadt	10 012	7 676	363	376	478	1 119	1 175	2 664	2 071	486	1 280
001	Mitte	559	440	17	23	21	58	62	146	114	29	89
002	West	1 074	851	32	31	40	120	142	263	244	66	136
003	Nord	822	554	50	39	69	110	94	263	100	16	81
004	Nordost	1 466	1 117	52	52	65	180	165	428	300	76	148
005	Süd	794	626	30	21	30	87	80	194	225	49	78
006	Ost	821	640	23	30	33	95	95	201	189	26	129
007	Zollhaus	366	280	9	11	21	45	38	100	89	9	44
008	Randen	134	109	3	3	7	12	17	37	26	8	21
009	Achdorf-Untertal	306	230	19	9	15	33	40	71	62	20	37
010	Achdorf-Obertal	150	117	5	9	5	14	11	49	29	7	21
012	Epfenhofen	311	237	11	15	19	29	52	66	67	12	40
013	Fützen	708	540	31	30	36	71	69	206	112	43	110
014	Hondingen	449	346	20	18	18	47	54	127	90	23	52
015	Kommingen	272	214	13	9	12	24	34	73	54	8	45
016	Nordhalden	186	152	6	7	9	12	28	50	36	9	29
017	Riedböhringen	809	612	22	46	38	91	99	214	165	50	84
018	Riedöschingen	785	611	20	23	40	91	95	176	169	35	136

Noch: 2. Bevölkerung am Ort der Hauptwohnung in den Gemeindeteilen Baden-Württembergs am 25. Mai 1987 nach Altersgruppen

Schl.-Nr.	Gemeinde Gemeindeteil	Bevölkerung am Ort der Hauptwohnung		Davon im Alter von . . . bis unter . . . Jahren								
		insgesamt	darunter 18 Jahre und mehr	unter 3	3-6	6-10	10-18	18-25	25-45	45-60	60-65	65 und mehr
				1	2	3	4	5	6	7	8	9
326 006	Bräunlingen, Stadt	5 301	4 060	226	202	246	567	712	1 496	981	257	614
001	Bräunlingen	3 793	2 909	151	133	178	422	521	1 047	732	171	438
002	Döggingen	934	709	50	46	41	88	114	284	149	55	107
003	Bruggen	111	72	10	13	6	10	6	43	9	3	11
004	Waldhausen	168	126	8	5	8	21	23	49	29	8	17
005	Unterbränd	234	195	5	5	9	20	37	57	51	18	32
006	Mistelbrunn	61	49	2	—	4	6	11	16	11	2	9
326 075	Brigachtal	4 759	3 581	210	201	247	520	538	1 672	819	211	341
001	Klengen	2 265	1 694	102	96	111	262	258	799	389	101	147
002	Kirchdorf	1 615	1 227	62	58	88	180	195	570	289	63	110
003	Überauchen	879	660	46	47	48	78	85	303	141	47	84
326 010	Dauchingen	2 849	2 261	125	100	114	249	325	877	626	123	310
001	Dauchingen	2 849	2 261	125	100	114	249	325	877	626	123	310
326 012	Donaueschingen, Stadt	18 196	14 477	588	615	814	1 702	2 211	5 002	3 616	1 055	2 593
010	Donaueschingen	12 953	10 400	406	435	564	1 148	1 574	3 482	2 615	749	1 980
020	Aasen	915	744	22	27	31	91	119	248	221	56	100
030	Grünigen	689	541	15	24	32	77	88	218	126	51	58
040	Heidenhofen	217	169	12	8	7	21	17	75	35	14	28
050	Hubertshofen	322	238	17	14	19	34	50	84	52	10	42
060	Pföhren	1 192	902	45	47	65	133	136	351	211	68	136
070	Wolterdingen	1 307	1 014	52	39	67	135	159	383	244	67	161
080	Neudingen	601	469	19	21	29	63	68	161	112	40	88
326 017	Furtwangen i.Schw., St.	9 702	7 875	302	318	359	848	1 538	2 598	2 037	490	1 212
001	Furtwangen	7 356	6 057	209	228	251	611	1 186	1 962	1 541	382	986
004	Neukirch	832	642	44	38	34	74	111	203	179	48	101
005	Rohrbach	424	323	15	21	24	41	74	119	84	14	32
006	Schönenbach	960	757	29	29	44	101	146	286	209	40	76
010	Linach	130	96	5	2	6	21	21	28	24	6	17
326 020	Gütenbach	1 459	1 154	61	58	62	124	185	378	318	89	184
001	Gütenbach	1 459	1 154	61	58	62	124	185	378	318	89	184
326 027	Hüfingen, Stadt	6 469	4 922	247	276	309	715	833	1 776	1 151	352	810
001	Hüfingen	4 516	3 460	153	187	214	502	563	1 262	828	228	579
002	Sumpfhöfen	213	159	10	12	14	18	33	60	27	17	22
003	Fürstenberg	399	303	12	17	20	47	58	104	73	28	40
004	Behla	322	243	20	13	11	35	50	104	39	18	32
005	Hausen vor Wald	365	272	21	18	11	43	44	101	65	26	36
006	Mundelfingen	654	485	31	29	39	70	85	145	119	35	101
326 031	Königsfeld i.Schwarzw.	5 254	4 134	171	174	196	579	628	1 314	994	285	913
010	Königsfeld i. Schwarzw.	1 745	1 392	35	38	43	237	235	298	315	110	434
020	Weiler	526	402	28	21	29	46	56	150	102	21	73
030	Burgberg	525	430	13	15	24	43	52	126	112	31	109
040	Erdmannsweiler	645	484	36	33	30	62	68	218	111	22	65
050	Buchenberg	896	688	33	37	40	98	97	236	168	55	132
060	Neuhausen	917	738	26	30	30	93	120	286	186	46	100
326 037	Mönchweiler	2 999	2 389	88	107	130	285	347	907	684	132	319
010	Mönchweiler	2 999	2 389	88	107	130	285	347	907	684	132	319
326 041	Niedereschach	4 606	3 491	181	157	260	517	574	1 414	881	204	418
010	Niedereschach	2 439	1 832	89	89	134	295	288	768	458	96	222
020	Schabenhäusen	473	372	19	14	18	50	64	137	108	13	50
030	Kappel	766	600	33	19	51	63	113	229	153	53	52
040	Fischbach	928	687	40	35	57	109	109	280	162	42	94
326 054	Schönwald i.Schwarzw.	2 170	1 778	56	62	87	187	289	530	475	122	362
001	Schönwald i. Schwarzw.	2 170	1 778	56	62	87	187	289	530	475	122	362
326 055	Schonach im Schwarzw.	4 459	3 512	162	142	199	444	607	1 126	1 014	211	554
001	Schonach i. Schwarzw.	4 239	3 357	155	133	177	417	578	1 074	975	205	525
002	Rohrhardsberg	109	78	3	5	10	13	16	23	22	4	13
003	Schonachbach	111	77	4	4	12	14	13	29	17	2	16
326 052	St. Georgen i. Schw., St.	14 103	11 299	438	434	580	1 352	1 653	3 695	3 005	830	2 116
001	Sankt Georgen 1	6 838	5 656	185	210	221	566	789	1 630	1 434	471	1 332

Noch: 2. Bevölkerung am Ort der Hauptwohnung in den Gemeindeteilen Baden-Württembergs am 25. Mai 1987 nach Altersgruppen

Schl.-Nr.	Gemeinde Gemeindeteil	Bevölkerung am Ort der Hauptwohnung		Davon im Alter von . . . bis unter . . . Jahren								
		insgesamt	darunter 18 Jahre und mehr	unter 3	3-6	6-10	10-18	18-25	25-45	45-60	60-65	65 und mehr
				1	2	3	4	5	6	7	8	9
noch: St. Georgen i. Schw., St.												
002	Sankt Georgen 2	4 011	3 153	129	114	182	433	461	1 142	927	183	440
003	Brigach	604	447	18	30	38	71	63	188	118	31	47
004	Sommerau	179	146	8	4	8	13	28	47	35	10	26
005	Brigach-Stockwald	19	15	—	—	—	—	—	—	—	—	—
006	Langenschiltach	602	466	20	20	30	66	85	154	126	35	66
007	Oberkirnach	239	182	8	11	9	29	41	53	52	11	25
008	Stockburg	128	93	—	—	—	—	—	—	—	—	—
009	Peterzell	1 483	1 141	65	40	83	154	167	449	283	79	163
326 060	Triberg i. Schwarzw., St.	5 783	4 735	186	155	197	510	761	1 355	1 304	354	961
001	Triberg	4 241	3 487	138	115	144	357	514	969	932	287	785
002	Nußbach	959	785	26	22	32	94	158	222	254	44	107
003	Gremmelsbach	583	463	22	18	21	59	89	164	118	23	69
326 061	Tuningen	2 231	1 756	90	73	86	226	272	583	472	134	295
001	Tuningen	2 231	1 756	90	73	86	226	272	583	472	134	295
326 065	Unterkirnach	2 067	1 597	69	87	93	221	284	576	461	81	195
001	Unterkirnach	2 067	1 597	69	87	93	221	284	576	461	81	195
326 074	Villingen-Schwenn.,St.	75 861	61 972	2 227	2 247	2 764	6 651	8 582	20 360	16 915	4 119	11 996
010	Villingen	35 255	28 857	1 018	1 037	1 254	3 089	3 972	9 470	7 833	2 046	5 536
020	Schwenningen	30 148	25 020	814	815	1 002	2 497	3 332	7 717	6 956	1 646	5 369
030	Mühlhausen	699	582	16	16	27	58	72	193	164	40	113
035	Weigheim	1 028	856	32	22	29	89	118	271	265	50	152
040	Marbach	1 967	1 601	77	55	74	160	252	651	412	84	202
045	Weilersbach	1 127	850	36	41	64	136	127	335	244	29	115
050	Rietheim	872	646	41	43	48	94	102	287	159	29	69
060	Tannheim	1 201	903	50	64	69	115	163	346	226	51	117
070	Herzogenweiler	200	139	7	10	14	30	28	63	24	3	21
080	Pfaffenweiler	1 951	1 461	75	81	103	231	234	599	377	71	180
090	Obereschach	1 413	1 057	61	63	80	152	182	428	255	70	122
326 068	Vöhrenbach, Stadt	4 004	3 166	148	148	164	378	516	1 056	850	217	527
001	Vöhrenbach	2 801	2 200	95	108	118	280	340	718	594	158	390
002	Hammereisenb.-Bregenb.	559	465	17	20	20	37	74	182	119	30	60
003	Urach	369	290	17	14	16	32	53	96	71	17	53
004	Langenbach	275	211	19	6	10	29	49	60	66	12	24
Schwarzwald-Baar-Kreis		192 620	154 465	6 234	6 206	7 699	18 016	23 101	51 869	40 781	10 371	28 343
327	Tuttlingen											
327 002	Aldingen	5 592	4 382	197	163	269	581	672	1 459	1 208	292	751
010	Aldingen	4 496	3 525	153	129	213	476	525	1 160	1 009	227	604
020	Aixheim	1 096	857	44	34	56	105	147	299	199	65	147
327 004	Bärenthal	449	340	20	22	19	48	56	123	82	18	61
010	Bärenthal	449	340	20	22	19	48	56	123	82	18	61
327 005	Balgheim	750	550	19	38	38	105	103	202	143	33	69
020	Balgheim	750	550	19	38	38	105	103	202	143	33	69
327 006	Böttingen	1 226	947	48	35	61	135	180	324	244	64	135
010	Böttingen	1 226	947	48	35	61	135	180	324	244	64	135
327 007	Bubsheim	669	505	19	27	29	89	100	172	139	24	70
010	Bubsheim	669	505	19	27	29	89	100	172	139	24	70
327 008	Buchheim	616	446	38	40	42	50	70	180	97	27	72
001	Buchheim	616	446	38	40	42	50	70	180	97	27	72
327 009	Deilingen	1 435	1 083	56	45	75	176	191	356	292	77	167
020	Deilingen	1 435	1 083	56	45	75	176	191	356	292	77	167
327 010	Denkingen	1 883	1 457	63	68	86	209	239	471	413	94	240
010	Denkingen	1 883	1 457	63	68	86	209	239	471	413	94	240
327 011	Dürbheim	1 260	991	42	36	55	136	174	336	270	53	158
010	Dürbheim	1 260	991	42	36	55	136	174	336	270	53	158

Noch: 2. Bevölkerung am Ort der Hauptwohnung in den Gemeindeteilen Baden-Württembergs am 25. Mai 1987 nach Altersgruppen

Schl.-Nr.	Gemeinde Gemeindeteil	Bevölkerung am Ort der Hauptwohnung		Davon im Alter von . . . bis unter . . . Jahren								
		insgesamt	darunter 18 Jahre und mehr	unter 3	3-6	6-10	10-18	18-25	25-45	45-60	60-65	65 und mehr
		1	2	3	4	5	6	7	8	9	10	11
327 012	Durchhausen	744	566	29	23	34	92	92	196	145	44	89
010	Durchhausen	744	566	29	23	34	92	92	196	145	44	89
327 013	Egesheim	451	325	15	17	30	64	63	107	82	25	48
030	Egesheim	451	325	15	17	30	64	63	107	82	25	48
327 057	Emmingen-Liptingen	3 249	2 517	116	127	124	365	408	920	659	163	367
010	Emmingen	2 030	1 558	68	82	81	241	252	582	408	110	206
020	Liptingen	1 219	959	48	45	43	124	156	338	251	53	161
327 016	Fridingen a.d. Donau, St.	3 078	2 381	124	116	140	317	382	899	646	143	311
010	Fridingen a. d. Donau	3 078	2 381	124	116	140	317	382	899	646	143	311
327 017	Frittlingen	1 735	1 320	63	80	80	192	227	486	322	80	205
010	Frittlingen	1 735	1 320	63	80	80	192	227	486	322	80	205
327 018	Geisingen, Stadt	5 172	4 070	172	195	222	513	516	1 352	958	301	943
010	Geisingen	2 551	2 084	63	80	99	225	228	615	522	151	568
020	Gutmadingen	611	475	30	21	24	61	66	167	93	39	110
030	Kirchen-Hausen	753	559	26	38	39	91	77	215	137	42	88
040	Aulfingen	502	394	18	22	25	43	54	150	77	32	81
050	Leipferdingen	755	558	35	34	35	93	91	205	129	37	96
327 019	Gosheim	3 210	2 485	118	112	142	353	465	856	707	140	317
040	Gosheim	3 210	2 485	118	112	142	353	465	856	707	140	317
327 020	Gunningen	535	401	20	14	32	68	63	153	89	25	71
010	Gunningen	535	401	20	14	32	68	63	153	89	25	71
327 023	Hausen ob Verena	630	493	24	22	30	61	68	173	134	30	88
010	Hausen ob Verena	630	493	24	22	30	61	68	173	134	30	88
327 025	Immendingen	5 190	4 102	178	174	212	524	926	1 350	978	233	615
010	Immendingen	2 925	2 392	93	92	106	242	636	741	550	117	348
020	Zimmern	568	441	22	13	23	69	63	163	122	23	70
030	Mauenheim	333	252	6	16	24	35	40	88	74	17	33
040	Hattingen	727	553	35	22	24	93	93	195	125	45	95
050	Ippingen	386	272	14	16	25	59	61	90	73	10	38
060	Hintschingen	251	192	8	15	10	26	33	73	34	21	31
327 027	Irndorf	732	590	16	26	34	66	100	169	167	62	92
010	Irndorf	732	590	16	26	34	66	100	169	167	62	92
327 029	Königsheim	507	391	11	17	38	50	65	134	115	26	51
050	Königsheim	507	391	11	17	38	50	65	134	115	26	51
327 030	Kolbingen	1 098	842	42	43	51	120	148	293	233	51	117
001	Kolbingen	1 098	842	42	43	51	120	148	293	233	51	117
327 033	Mahlstetten	692	558	25	25	30	54	97	192	154	40	75
010	Mahlstetten	692	558	25	25	30	54	97	192	154	40	75
327 036	Mühlheim a.d. Donau, St.	3 311	2 537	101	112	165	396	396	881	669	178	413
010	Mühlheim a. d. Donau	2 625	2 029	81	84	128	303	318	697	558	137	319
020	Stetten a. d. Donau	686	508	20	28	37	93	78	184	111	41	94
327 038	Neuhausen ob Eck	3 094	2 377	133	139	143	302	431	850	593	136	367
010	Neuhausen ob Eck	1 763	1 371	79	74	79	160	247	513	332	63	216
020	Schwandorf	767	588	30	40	34	75	107	184	155	49	93
030	Worndorf	564	418	24	25	30	67	77	153	106	24	58
327 040	Reichenbach a. Heuberg	398	321	15	12	20	30	61	101	91	30	38
060	Reichenbach am Heuberg	398	321	15	12	20	30	61	101	91	30	38
327 041	Renquishausen	611	461	23	25	36	66	81	187	98	31	64
010	Renquishausen	611	461	23	25	36	66	81	187	98	31	64
327 056	Rietheim-Weilheim	2 278	1 817	86	80	79	216	274	620	494	115	314
010	Rietheim	1 354	1 096	55	48	41	114	159	387	281	84	185

Noch: 2. Bevölkerung am Ort der Hauptwohnung in den Gemeindeteilen Baden-Württembergs am 25. Mai 1987 nach Altersgruppen

Schl.-Nr.	Gemeinde Gemeindeteil	Bevölkerung am Ort der Hauptwohnung		Davon im Alter von . . . bis unter . . . Jahren									
		insgesamt	darunter 18 Jahre und mehr	unter 3	3–6	6–10	10–18	18–25	25–45	45–60	60–65	65 und mehr	
													1
noch: Rietheim-Weilheim													
020	Weilheim	924	721	31	32	38	102	115	233	213	31	129	
327 055	Seitingen-Oberflacht	1 873	1 440	74	48	90	221	201	530	378	92	239	
010	Seitingen	1 132	863	47	30	45	147	125	319	224	53	142	
020	Oberflacht	741	577	27	18	45	74	76	211	154	39	97	
327 046	Spaichingen, Stadt	9 964	7 771	310	361	444	1 078	1 186	2 657	2 023	459	1 446	
010	Spaichingen	9 964	7 771	310	361	444	1 078	1 186	2 657	2 023	459	1 446	
327 048	Talheim	967	771	32	39	45	80	97	258	200	55	161	
010	Talheim	967	771	32	39	45	80	97	258	200	55	161	
327 049	Trossingen, Stadt	11 358	9 224	325	314	476	1 019	1 413	2 920	2 303	594	1 994	
010	Trossingen	10 167	8 297	269	270	415	916	1 280	2 533	2 080	536	1 868	
020	Schura	1 191	927	56	44	61	103	133	387	223	58	126	
327 050	Tuttlingen, Stadt	31 552	25 379	952	986	1 244	2 991	3 663	8 240	6 558	1 581	5 337	
010	Tuttlingen 1	18 856	15 243	594	616	719	1 684	2 143	5 027	3 823	945	3 305	
020	Tuttlingen 2	6 096	4 912	173	170	238	603	685	1 446	1 299	315	1 167	
030	Möhringen	3 805	3 048	98	100	156	403	489	1 004	818	197	540	
040	Eßlingen	341	255	13	14	18	41	38	89	66	18	44	
050	Nendingen	2 454	1 921	74	86	113	260	308	674	552	106	281	
327 051	Wehingen	3 127	2 342	113	127	175	370	397	851	628	149	317	
070	Wehingen	3 127	2 342	113	127	175	370	397	851	628	149	317	
327 054	Wurmlingen	3 449	2 760	117	105	136	331	425	956	763	172	444	
010	Wurmlingen	3 449	2 760	117	105	136	331	425	956	763	172	444	
	Tuttlingen	112 885	88 942	3 736	3 813	4 926	11 468	14 030	29 954	23 075	5 637	16 246	
	Region Schwarzwald-Baar-Heub.	432 301	343 471	14 125	14 234	18 012	42 459	52 497	114 665	89 636	22 463	64 210	

Region Hochrhein-Bodensee

Landkreise													
335	Konstanz												
335 001	Aach, Stadt	1 387	1 124	38	46	61	118	158	394	288	78	206	
001	Aach	1 387	1 124	38	46	61	118	158	394	288	78	206	
335 002	Allensbach	5 652	4 661	187	173	178	453	680	1 750	1 074	293	864	
001	Allensbach	3 821	3 140	122	115	126	318	440	1 232	741	190	537	
002	Hegne	882	779	20	20	10	53	121	191	164	54	249	
003	Kaltbrunn	629	484	31	24	33	57	75	219	110	30	50	
004	Langenrain-Freudental	320	258	14	14	9	25	44	108	59	19	28	
335 098	Bodman-Ludwigshafen	3 323	2 722	120	99	124	258	339	933	656	200	594	
001	Ludwigshafen	2 245	1 845	82	62	82	174	221	634	440	128	422	
002	Bodman	1 078	877	38	37	42	84	118	299	216	72	172	
335 015	Büsingen am Hochrhein	1 321	1 131	36	27	40	87	130	325	283	115	278	
001	Büsingen am Hochrhein	1 321	1 131	36	27	40	87	130	325	283	115	278	
335 021	Eigeltingen	2 834	2 220	111	98	138	267	352	781	558	149	380	
001	Eigeltingen	1 329	1 039	61	41	60	128	169	364	245	71	190	
002	Heudorf im Hegau	438	343	12	19	28	36	56	128	83	24	52	
003	Honstetten	379	307	7	13	19	33	49	101	88	15	54	
004	Münchhöf	305	229	17	15	9	35	29	88	50	21	41	
005	Reute	155	119	7	6	11	12	18	42	33	10	16	
006	Rorgenwies	228	183	7	4	11	23	31	58	59	8	27	
335 022	Engen, Stadt	8 805	7 005	269	301	346	884	1 086	2 419	1 879	419	1 202	
001	Engen	5 084	4 013	171	190	208	502	605	1 429	1 039	226	714	
002	Bargen	237	177	11	9	12	28	20	58	54	16	29	
003	Biesendorf	155	126	5	1	3	20	21	38	27	12	28	
004	Bittelbrunn	288	236	7	9	7	29	43	60	69	19	45	
005	Neuhausen	514	411	14	15	24	50	74	133	111	26	67	

Noch: 2. Bevölkerung am Ort der Hauptwohnung in den Gemeindeteilen Baden-Württembergs am 25. Mai 1987 nach Altersgruppen

Schl.-Nr.	Gemeinde Gemeindeteil	Bevölkerung am Ort der Hauptwohnung		Davon im Alter von . . . bis unter . . . Jahren								
		insgesamt	darunter 18 Jahre und mehr	unter 3	3–6	6–10	10–18	18–25	25–45	45–60	60–65	65 und mehr
		1	2	3	4	5	6	7	8	9	10	11
noch: Engen, Stadt												
	006 Stetten	203	153	9	5	11	25	22	53	47	7	24
	007 Zimmerholz	274	224	2	2	12	34	31	67	68	13	45
	008 Anseltingen	754	624	14	22	23	71	114	188	184	40	98
	009 Welschingen	1 296	1 041	36	48	46	125	156	393	280	60	152
335 025	Gaienhofen	2 724	2 116	85	70	132	321	314	740	495	144	423
	001 Gaienhofen	857	662	21	19	34	121	114	214	155	47	132
	002 Horn	976	737	36	30	59	114	100	268	188	40	141
	003 Gundholzen	358	292	12	12	15	27	34	106	57	27	68
	004 Hemmenhofen	533	425	16	9	24	59	66	152	95	30	82
335 026	Gailingen	2 268	1 891	65	54	75	183	282	604	503	113	389
	001 Gailingen	2 268	1 891	65	54	75	183	282	604	503	113	389
335 028	Gottmadingen	8 482	6 919	230	221	330	782	979	2 134	1 904	453	1 449
	001 Gottmadingen	6 004	4 939	156	139	222	548	691	1 437	1 369	333	1 109
	002 Bietingen	963	782	26	26	45	84	98	263	235	48	138
	003 Ebringen	251	195	7	15	13	21	29	82	46	13	25
	004 Randegg	1 264	1 003	41	41	50	129	161	352	254	59	177
335 035	Hilzingen	6 385	5 004	235	233	270	643	790	1 839	1 311	292	772
	001 Hilzingen	3 258	2 555	102	119	128	354	417	923	691	141	383
	002 Duchtlingen	498	384	23	23	22	46	69	130	108	20	57
	003 Schlatt am Randen	397	288	26	15	30	38	45	116	67	20	40
	004 Weiterdingen	710	570	24	30	21	65	82	211	121	43	113
	005 Binningen	693	536	22	24	41	70	77	187	139	36	97
	006 Riedheim	829	671	38	22	28	70	100	272	185	32	82
335 096	Hohenfels	1 577	1 112	68	58	85	254	174	415	285	79	159
	001 Liggersdorf	463	335	18	16	19	75	55	123	79	23	55
	002 Mindersdorf	338	263	15	11	23	26	39	105	55	21	43
	003 Selgetsweiler	96	75	2	7	5	7	12	26	24	4	9
	004 Kalkofen	521	324	28	20	27	122	52	124	94	22	32
	005 Deutwang	159	115	5	4	11	24	16	37	33	9	20
335 043	Konstanz, Univ.-Stadt	70 378	59 936	1 761	1 693	2 021	4 967	10 657	20 963	13 364	3 484	11 468
	001 Altstadt	11 051	9 656	276	217	258	644	1 603	3 591	1 919	511	2 032
	002 Paradies	4 821	4 294	91	104	108	224	885	1 386	765	277	981
	003 Petershausen	17 998	15 446	471	444	503	1 134	2 673	5 119	3 023	917	3 714
	004 Königsbau	5 384	4 465	124	139	164	492	1 051	1 503	1 001	255	655
	005 Allmannsdorf	4 359	3 723	104	100	117	315	560	1 150	919	270	824
	006 Staad	1 782	1 527	42	26	59	128	213	505	415	96	298
	007 Fürstenberg	10 995	9 404	239	272	292	788	1 736	3 270	2 373	576	1 449
	008 Wollmatingen	3 772	3 192	100	87	108	285	568	1 103	796	196	529
	009 Industriegebiet	903	755	22	15	30	81	142	285	242	30	56
	010 Egg	350	298	3	15	13	21	48	96	92	19	43
	011 Litzelstetten	3 497	2 848	104	104	145	296	464	1 176	712	130	366
	012 Dingelsdorf	1 575	1 257	65	56	61	136	225	500	310	64	158
	013 Dettingen	2 891	2 237	93	91	142	328	366	949	586	91	245
	014 Wallhausen	1 000	834	27	23	21	95	123	330	211	52	118
335 055	Moos	2 520	2 015	107	82	92	224	284	780	504	143	304
	001 Moos	719	597	26	18	18	60	86	205	188	34	84
	002 Weiler	640	490	31	23	29	67	72	181	131	38	68
	003 Bankholzen	574	453	25	22	26	48	49	200	86	33	85
	004 Iznang	587	475	25	19	19	49	77	194	99	38	67
335 097	Mühlhausen-Ehingen	3 034	2 407	105	99	123	300	406	900	652	141	308
	001 Mühlhausen	1 903	1 521	53	61	77	191	262	549	436	95	179
	002 Ehingen	1 131	886	52	38	46	109	144	351	216	46	129
335 057	Mühlingen	1 753	1 376	66	64	75	172	232	478	331	95	240
	001 Mühlingen	630	503	19	21	25	62	90	172	125	30	86
	002 Gallmannsweil	279	209	12	10	13	35	44	70	52	13	30
	003 Mainwangen	153	125	5	3	5	15	20	40	24	12	29
	004 Zoznegg	605	473	28	28	24	52	70	170	117	37	79
	005 Schwackenreute	86	66	2	2	8	8	8	26	13	3	16
335 061	Öhningen	3 324	2 694	104	119	117	290	370	861	674	204	585
	001 Öhningen	1 884	1 508	63	70	65	178	204	512	383	109	300
	002 Schienen	549	435	24	20	24	46	60	148	106	28	93

Noch: 2. Bevölkerung am Ort der Hauptwohnung in den Gemeindeteilen Baden-Württembergs am 25. Mai 1987 nach Altersgruppen

Schl.-Nr.	Gemeinde Gemeindeteil	Bevölkerung am Ort der Hauptwohnung		Davon im Alter von . . . bis unter . . . Jahren								
		insgesamt	darunter 18 Jahre und mehr	unter 3	3-6	6-10	10-18	18-25	25-45	45-60	60-65	65 und mehr
				1	2	3	4	5	6	7	8	9
noch: Öhningen												
	003 Wangen	891	751	17	29	28	66	106	201	185	67	192
335 099	Orsingen-Nenzingen	2 188	1 685	78	62	106	257	291	589	451	93	261
	001 Nenzingen	1 195	938	33	27	57	140	157	306	261	50	164
	002 Orsingen	993	747	45	35	49	117	134	283	190	43	97
335 063	Radolfzell a. Bodens.,St.	25 051	20 426	761	778	895	2 191	3 079	7 354	4 925	1 301	3 767
	001 Radolfzell 1	3 857	3 207	116	104	117	313	431	1 078	676	193	829
	002 Radolfzell 2	1 766	1 486	60	43	43	134	226	472	375	99	314
	003 Radolfzell 3	6 624	5 385	186	211	271	571	784	2 041	1 357	356	847
	004 Radolfzell 4	2 906	2 381	84	93	99	249	362	852	527	165	475
	005 Radolfzell 5	1 762	1 507	43	52	38	122	246	507	339	118	297
	006 Böhringen	2 959	2 386	107	99	109	258	416	858	599	141	372
	007 Stähringen	1 069	819	42	41	52	115	108	343	199	41	128
	008 Güttingen	996	781	38	42	41	94	116	314	196	46	109
	009 Möggingen	698	562	21	18	24	73	83	202	149	33	95
	010 Liggeringen	723	549	28	29	40	77	81	223	133	32	80
	011 Markelfingen	1 691	1 363	36	46	61	185	226	464	375	77	221
335 066	Reichenau	4 247	3 463	140	120	152	372	521	1 288	835	229	590
	001 Mitt.-, Ob.-, Niederzell	2 936	2 371	105	92	105	263	351	930	545	158	387
	002 Waldsiedl.-Lindenbühl	1 311	1 092	35	28	47	109	170	358	290	71	203
335 100	Rielasingen-Worblingen	9 605	7 804	297	279	410	815	1 182	2 900	2 161	423	1 138
	001 Rielasingen	5 802	4 769	182	156	230	465	716	1 672	1 324	280	777
	002 Worblingen	3 803	3 035	115	123	180	350	466	1 228	837	143	361
335 075	Singen (Hohentwiel),St.	42 403	35 114	1 156	1 106	1 458	3 569	5 255	11 027	9 565	2 386	6 881
	000 Kernstadt-0	6 068	5 122	169	129	186	462	791	1 634	1 246	321	1 130
	001 Kernstadt-1	783	670	24	19	19	51	165	232	129	30	114
	002 Kernstadt-2	4 833	4 230	87	80	117	319	552	1 120	1 109	334	1 115
	003 Kernstadt-3	7 516	6 284	198	184	249	601	887	2 042	1 762	393	1 200
	004 Kernstadt-4	2 305	1 924	67	60	65	189	251	533	498	111	531
	005 Kernstadt-5	1 863	1 485	57	56	73	192	241	420	499	103	222
	006 Kernstadt-6	387	323	12	17	11	24	51	128	96	23	25
	007 Kernstadt-7	5 033	4 215	124	141	165	388	605	1 164	1 128	372	946
	008 Kernstadt-8	7 432	5 917	226	211	336	742	900	1 970	1 752	390	905
	011 Überlingen am Ried	1 226	947	41	56	56	126	165	349	264	54	115
	012 Friedingen	1 146	936	35	31	47	97	153	338	248	70	127
	013 Hausen an der Aach	550	471	16	16	10	37	79	161	122	33	76
	014 Schlatt unter Krähen	867	666	31	32	47	91	113	265	172	33	83
	015 Beuren an der Aach	797	638	25	27	20	87	99	222	188	34	95
	016 Bohlingen	1 597	1 286	44	47	57	163	203	449	352	85	197
335 077	Steißlingen	3 296	2 642	110	112	119	313	432	923	704	174	409
	001 Steißlingen	3 151	2 518	105	105	116	307	415	881	676	161	385
	002 Wiechs	145	124	5	7	3	6	17	42	28	13	24
335 079	Stockach, Stadt	13 268	10 355	429	486	587	1 411	1 578	3 601	2 519	672	1 985
	001 Stockach	6 800	5 418	208	218	286	670	818	1 775	1 298	369	1 158
	002 Espasingen	618	469	22	35	18	74	71	188	96	28	86
	003 Hindelwangen	801	612	20	28	38	103	95	222	152	42	101
	004 Hoppetenzell	537	411	24	26	28	48	49	160	111	27	64
	005 Mahlspüren im Hegau	399	322	14	11	15	37	43	117	85	24	53
	006 Mahlspüren im Tal	199	154	10	12	9	14	16	62	38	9	29
	007 Seelfingen	295	210	13	16	22	34	38	95	45	3	29
	008 Raithaslach	330	261	8	10	16	35	37	89	58	16	61
	009 Wahlwies	1 549	1 105	55	73	85	231	192	419	278	62	154
	010 Winterspüren	590	451	22	27	26	64	78	167	103	26	77
	011 Zizenhausen	1 150	942	33	30	44	101	141	307	255	66	173
335 080	Tengen, Stadt	4 086	3 288	148	151	155	344	518	1 008	837	238	687
	001 Beuren am Ried	318	255	8	12	13	30	52	78	76	10	39
	002 Blumenfeld	409	367	2	5	11	24	43	56	80	25	163
	003 Büßlingen	688	555	27	27	26	53	82	173	141	38	121
	004 Talheim	105	90	3	1	1	10	19	19	29	7	16
	005 Tengen	1 007	782	46	38	47	94	103	295	186	65	133
	006 Uttenhofen	152	114	6	13	6	13	16	38	23	7	30
	007 Watterdingen	841	672	38	32	30	69	114	204	191	54	109
	008 Weil	216	174	4	8	10	20	39	48	47	10	30

Noch: 2. Bevölkerung am Ort der Hauptwohnung in den Gemeindeteilen Baden-Württembergs am 25. Mai 1987 nach Altersgruppen

Schl.-Nr.	Gemeinde Gemeindeteil	Bevölkerung am Ort der Hauptwohnung		Davon im Alter von . . . bis unter . . . Jahren								
		insgesamt	darunter 18 Jahre und mehr	unter 3	3–6	6–10	10–18	18–25	25–45	45–60	60–65	65 und mehr
noch: Tengen, Stadt												
009	Wiechs am Randen	350	279	14	15	11	31	50	97	64	22	46
335 081	Volkertshausen	1 987	1 525	83	72	105	202	226	576	375	99	249
001	Volkertshausen	1 987	1 525	83	72	105	202	226	576	375	99	249
	Konstanz	231 898	190 635	6 789	6 603	8 194	19 677	30 315	65 582	47 133	12 017	35 588
336	Lörrach											
336 004	Aitern	477	352	14	21	29	61	71	118	92	19	52
001	Aitern	477	352	14	21	29	61	71	118	92	19	52
336 006	Bad Bellingen	2 889	2 378	84	82	107	238	337	736	563	182	560
001	Bad Bellingen	950	806	21	20	29	74	111	225	196	59	215
002	Rheinweiler	803	663	37	22	27	54	90	212	143	51	167
003	Bamlach	597	476	13	23	32	53	69	155	115	43	94
004	Hertingen	539	433	13	17	19	57	67	144	109	29	84
336 008	Binzen	2 158	1 722	70	58	88	220	258	615	485	108	256
001	Binzen	2 158	1 722	70	58	88	220	258	615	485	108	256
336 010	Böllen	102	83	–	2	3	14	16	24	24	7	12
001	Böllen	102	83	–	2	3	14	16	24	24	7	12
336 012	Bürchau	217	183	8	7	4	15	24	55	47	16	41
001	Bürchau	217	183	8	7	4	15	24	55	47	16	41
336 014	Efringen-Kirchen	6 852	5 367	253	267	315	650	806	2 090	1 336	304	831
001	Blansingen	501	375	17	26	22	61	47	161	82	29	56
002	Efringen	1 320	1 055	53	49	54	109	171	428	244	55	157
003	Kirchen	1 208	948	47	40	61	112	125	369	245	58	151
004	Egringen	728	554	24	29	39	82	78	215	142	29	90
005	Huttingen	365	288	14	12	13	38	50	99	78	13	48
006	Istein	1 126	885	43	45	52	101	134	332	228	52	139
007	Kleinkems	479	368	19	23	20	49	58	149	81	20	60
008	Mappach	408	312	14	14	22	46	48	121	81	18	44
009	Welmlingen	318	256	14	14	13	21	36	98	65	15	42
010	Wintersweiler	399	326	8	15	19	31	59	118	90	15	44
336 019	Eimeldingen	1 502	1 197	55	56	61	133	152	491	306	75	173
001	Eimeldingen	1 502	1 197	55	56	61	133	152	491	306	75	173
336 020	Elbenschwand	178	146	1	6	12	13	24	40	43	7	32
001	Elbenschwand	178	146	1	6	12	13	24	40	43	7	32
336 024	Fischingen	550	420	16	17	40	57	63	179	109	19	50
001	Fischingen	550	420	16	17	40	57	63	179	109	19	50
336 025	Fröhnd	438	335	13	10	27	53	59	119	81	30	46
001	Fröhnd	438	335	13	10	27	53	59	119	81	30	46
336 105	Grenzach-Wyhlen	12 316	10 055	370	355	463	1 073	1 549	3 493	2 904	602	1 507
001	Grenzach	6 050	4 972	154	162	216	546	778	1 627	1 519	324	724
002	Wyhlen	6 266	5 083	216	193	247	527	771	1 866	1 385	278	783
336 106	Häg-Ehrsberg	934	725	37	39	44	89	138	224	159	63	141
001	Häg	614	470	26	29	24	65	83	149	103	44	91
002	Ehrsberg	320	255	11	10	20	24	55	75	56	19	50
336 034	Hasel	1 006	801	46	27	39	93	128	268	231	49	125
001	Hasel	1 006	801	46	27	39	93	128	268	231	49	125
336 036	Hausen im Wiesental	2 209	1 699	86	80	109	235	269	592	476	86	276
001	Hausen im Wiesental	2 209	1 699	86	80	109	235	269	592	476	86	276
336 043	Inzlingen	2 380	1 897	75	83	96	229	275	702	535	110	275
001	Inzlingen	2 380	1 897	75	83	96	229	275	702	535	110	275
336 045	Kandern, Stadt	6 851	5 437	236	251	329	598	807	1 850	1 326	386	1 068
001	Kandern	3 313	2 705	114	108	144	242	409	885	621	194	599

Noch: 2. Bevölkerung am Ort der Hauptwohnung in den Gemeindeteilen Baden-Württembergs am 25. Mai 1987 nach Altersgruppen

Schl.-Nr.	Gemeinde Gemeindeteil	Bevölkerung am Ort der Hauptwohnung		Davon im Alter von . . . bis unter . . . Jahren									
		insgesamt	darunter 18 Jahre und mehr	unter 3	3-6	6-10	10-18	18-25	25-45	45-60	60-65	65 und mehr	
		1	2	3	4	5	6	7	8	9	10	11	
noch: Kandern, Stadt													
002	Feuerbach	309	232	13	18	14	32	39	92	55	19	27	
003	Holzen	481	379	10	16	27	49	44	121	104	38	72	
004	Riedlingen	534	400	16	18	26	74	58	142	104	20	76	
005	Sitzenkirch	246	190	10	7	19	20	16	73	43	20	38	
006	Tannenkirch	767	592	22	35	31	87	88	196	156	37	115	
007	Wollbach	1 201	939	51	49	68	94	153	341	243	58	144	
336 050	Lörrach, Stadt	40 561	33 435	1 166	1 184	1 428	3 348	4 810	11 231	8 437	2 295	6 662	
001	Mitte	5 499	4 585	160	169	185	400	705	1 644	1 066	237	933	
002	Nord	3 168	2 815	55	61	72	165	314	668	704	235	894	
003	Ost	7 274	6 034	198	199	227	616	873	1 980	1 514	428	1 239	
004	Salzert	1 994	1 526	79	72	101	216	220	519	408	123	256	
005	Stetten	7 349	6 098	189	204	269	589	820	1 957	1 503	453	1 365	
006	Tüllingen	1 119	880	25	36	46	132	119	312	220	75	154	
007	Tumringen	2 296	1 815	68	74	108	231	299	657	503	111	245	
008	Haagen	3 036	2 475	92	91	113	265	362	890	633	175	415	
009	Brombach	6 190	5 007	221	194	231	537	760	1 875	1 308	312	752	
010	Hauingen	2 636	2 200	79	84	76	197	338	729	578	146	409	
336 104	Malsburg-Marzell	1 532	1 215	48	45	51	173	175	392	318	87	243	
001	Malsburg	937	739	29	33	34	102	99	240	187	63	150	
002	Marzell	595	476	19	12	17	71	76	152	131	24	93	
336 057	Maulburg	3 612	2 843	136	127	154	352	421	1 092	736	173	421	
001	Maulburg	3 612	2 843	136	127	154	352	421	1 092	736	173	421	
336 060	Neuenweg	342	281	11	13	8	29	44	94	74	21	48	
001	Neuenweg	342	281	11	13	8	29	44	94	74	21	48	
336 067	Raich	246	214	5	4	7	16	26	62	58	18	50	
001	Raich	246	214	5	4	7	16	26	62	58	18	50	
336 069	Rheinfelden(Baden),St.	27 453	21 769	873	961	1 147	2 703	3 545	7 558	6 114	1 311	3 241	
001	Süd	5 745	4 661	163	179	223	519	699	1 488	1 264	314	896	
002	Nord	5 732	4 631	170	190	236	505	628	1 414	1 379	340	870	
003	Nollingen	2 022	1 636	54	63	81	188	297	572	471	91	205	
004	Warmbach	2 464	1 921	82	92	106	263	352	679	532	111	247	
005	Herten	3 889	3 045	116	147	175	406	576	1 213	820	137	299	
006	Degerfelden	1 479	1 127	46	64	67	175	187	456	322	49	113	
007	Eichsel	768	589	34	28	33	84	94	223	167	31	74	
008	Adelhausen	538	426	21	16	13	62	73	149	105	31	68	
009	Minseln	1 612	1 236	64	75	81	156	195	464	348	79	150	
010	Nordschwaben	279	204	10	11	16	38	23	82	56	15	28	
011	Karsau	2 925	2 293	113	96	116	307	421	818	650	113	291	
336 073	Rümmingen	1 274	984	40	50	72	128	134	443	249	47	111	
001	Rümmingen	1 274	984	40	50	72	128	134	443	249	47	111	
336 074	Sallneck	281	201	9	10	16	45	31	87	36	11	36	
001	Sallneck	281	201	9	10	16	45	31	87	36	11	36	
336 075	Schallbach	596	454	28	23	33	58	58	204	99	37	56	
001	Schallbach	596	454	28	23	33	58	58	204	99	37	56	
336 078	Schliengen	3 871	3 030	130	126	166	419	449	1 064	707	207	603	
001	Schliengen	1 872	1 453	64	58	85	212	199	561	343	86	264	
002	Liel	677	524	23	24	32	74	87	159	110	47	121	
003	Niedereggenen	447	338	21	11	22	55	42	115	81	21	79	
004	Mauchen	340	281	7	9	13	30	54	96	60	24	47	
005	Obereggenen	535	434	15	24	14	48	67	133	113	29	92	
336 079	Schönau i.Schwarzw.,St.	2 241	1 798	51	75	90	227	280	525	465	142	386	
001	Unterhalb B 317	1 078	861	20	32	44	121	132	235	227	78	189	
002	Oberhalb B 317	1 163	937	31	43	46	106	148	290	238	64	197	
336 080	Schönenberg	339	256	8	14	18	43	44	90	76	12	34	
001	Schönenberg	339	256	8	14	18	43	44	90	76	12	34	
336 081	Schopfheim, Stadt	15 857	12 602	498	528	690	1 539	1 809	4 317	3 106	820	2 550	
001	Schopfheim	7 842	6 311	241	247	326	717	894	2 067	1 507	437	1 406	

Noch: 2. Bevölkerung am Ort der Hauptwohnung in den Gemeindeteilen Baden-Württembergs am 25. Mai 1987 nach Altersgruppen

Schl.-Nr.	Gemeinde Gemeindeteil	Bevölkerung am Ort der Hauptwohnung		Davon im Alter von . . . bis unter . . . Jahren								
		insgesamt	darunter 18 Jahre und mehr	unter 3	3-6	6-10	10-18	18-25	25-45	45-60	60-65	65 und mehr
		1	2	3	4	5	6	7	8	9	10	11
noch: Schopfheim, Stadt												
002	Fahrnau	3 163	2 485	101	117	135	325	365	895	648	145	432
003	Kürnberg	122	103	2	1	2	14	22	19	36	12	14
004	Langenau	1 429	1 076	55	60	89	149	176	436	282	49	133
005	Raitbach	518	369	14	17	29	89	55	149	93	22	50
006	Enkenstein	213	169	8	5	6	25	24	69	40	9	27
007	Wiechs	1 435	1 194	47	39	52	103	157	347	283	83	324
008	Gersbach	669	534	17	26	29	63	68	198	121	36	111
009	Eichen	466	361	13	16	22	54	48	137	96	27	53
336 082	Schwörstadt	2 311	1 801	80	99	92	239	309	663	469	94	266
001	Oberschwörstadt	1 194	954	35	48	43	114	175	338	268	56	117
002	Niederschwörstadt	602	458	21	27	27	69	78	169	116	14	81
003	Niederdossenbach	127	94	8	6	4	15	17	35	20	4	18
004	Dossenbach	388	295	16	18	18	41	39	121	65	20	50
336 084	Steinen	8 794	7 100	315	321	324	734	1 049	2 666	1 846	423	1 116
001	Steinen	4 699	3 786	169	176	181	387	587	1 438	989	212	560
002	Weitenau	497	385	21	24	27	40	57	175	84	16	53
003	Endenburg	339	283	12	13	13	18	53	97	56	22	55
004	Schlächtenhaus	453	362	18	16	14	43	47	130	110	28	47
005	Hägelberg	599	497	15	16	18	53	60	157	122	38	120
006	Hüsing	523	427	24	13	15	44	52	162	122	24	67
007	Höllstein	1 684	1 360	56	63	56	149	193	507	363	83	214
336 086	Tegernau	425	344	12	16	16	37	40	124	92	37	51
001	Tegernau	425	344	12	16	16	37	40	124	92	37	51
336 087	Todtnau, Stadt	4 856	3 896	155	143	182	480	626	1 220	981	277	792
001	Todtnau	2 456	1 969	82	77	98	230	269	652	470	135	443
002	Brandenberg	178	147	8	3	1	19	25	40	46	9	27
003	Aftersteg	302	237	9	10	7	39	55	59	71	13	39
004	Geschwend	322	258	16	11	12	25	36	80	66	25	51
005	Muggenbrunn	211	180	3	3	4	21	38	37	65	7	33
006	Präg	254	195	14	9	13	23	27	66	53	21	28
007	Schlechttau	305	237	6	7	18	37	27	102	41	19	48
008	Todtnauberg	648	520	13	17	26	72	98	147	142	31	102
009	Fahl	73	68	2	2	—	1	36	10	5	9	8
010	Herrenschwand	107	85	2	4	3	13	15	27	22	8	13
336 089	Tunau	180	129	5	5	10	31	17	44	29	14	25
001	Tunau	180	129	5	5	10	31	17	44	29	14	25
336 090	Utzenfeld	584	457	21	16	32	58	82	163	120	23	69
001	Utzenfeld	584	457	21	16	32	58	82	163	120	23	69
336 091	Weil am Rhein, Stadt	25 800	20 876	788	757	996	2 383	3 084	7 293	5 516	1 291	3 692
001	Ost	8 063	6 668	210	202	279	704	919	2 227	1 794	428	1 300
002	Leopoldshöhe	5 833	4 755	168	163	221	526	735	1 474	1 272	349	925
003	Friedlingen	4 072	3 253	138	132	165	384	529	1 194	839	161	530
004	Otterbach	431	353	17	12	12	37	65	122	95	16	55
005	Ötlingen	743	579	36	29	36	63	77	254	133	31	84
006	Haltingen	5 940	4 685	202	195	257	601	679	1 778	1 233	272	723
007	Märkt	718	583	17	24	26	68	80	244	150	34	75
336 094	Wembach	251	198	10	12	11	20	29	63	52	17	37
001	Wembach	251	198	10	12	11	20	29	63	52	17	37
336 096	Wieden	525	395	31	21	19	59	87	148	90	16	54
001	Wieden	525	395	31	21	19	59	87	148	90	16	54
336 097	Wies	678	539	20	27	36	56	57	197	136	44	105
001	Wies	678	539	20	27	36	56	57	197	136	44	105
336 098	Wieslet	506	399	19	17	27	44	72	145	99	20	63
001	Wieslet	506	399	19	17	27	44	72	145	99	20	63
336 100	Wittlingen	647	510	27	25	31	54	69	200	143	25	73
001	Wittlingen	647	510	27	25	31	54	69	200	143	25	73
336 103	Zell im Wiesental, St.	6 183	4 835	237	233	252	626	806	1 638	1 220	328	843
001	Zell im Wiesental	3 952	3 146	140	131	152	383	525	1 032	798	209	582

Noch: 2. Bevölkerung am Ort der Hauptwohnung in den Gemeindeteilen Baden-Württembergs am 25. Mai 1987 nach Altersgruppen

Schl.-Nr.	Gemeinde Gemeindeteil	Bevölkerung am Ort der Hauptwohnung		Davon im Alter von . . . bis unter . . . Jahren								
		insgesamt	darunter 18 Jahre und mehr	unter 3	3-6	6-10	10-18	18-25	25-45	45-60	60-65	65 und mehr
1	2	3	4	5	6	7	8	9	10	11		
noch: Zell im Wiesental, St.												
002	Riedichen	199	141	8	8	13	29	21	61	36	6	17
003	Adelsberg	240	169	17	17	16	21	29	70	33	17	20
004	Gresgen	423	330	14	14	20	45	54	119	84	21	52
005	Atzenbach	832	634	37	39	28	94	111	204	164	42	113
006	Mambach	411	312	15	21	18	45	47	115	84	22	44
007	Pfaffenberg	126	103	6	3	5	9	19	37	21	11	15
	Lörrach	191 004	153 358	6 087	6 213	7 674	17 672	23 129	53 319	39 985	9 853	27 072
337	Waldshut											
337 002	Albbruck	6 113	4 719	230	250	299	615	807	1 724	1 174	309	705
001	Kiesenbach	516	414	21	16	22	43	81	115	126	27	65
002	Albbruck	1 212	913	47	60	68	124	127	390	225	50	121
003	Alb	959	749	29	38	36	107	130	244	195	42	138
004	Albert	545	445	7	9	25	59	79	144	132	27	63
005	Birkingen	393	297	22	16	15	43	53	135	51	23	35
006	Birndorf	531	405	19	18	26	63	97	125	112	23	48
007	Buch	688	503	36	42	41	66	81	194	101	43	84
008	Schachen	654	520	19	24	36	55	77	197	129	36	81
009	Unteralpfen	615	473	30	27	30	55	82	180	103	38	70
337 096	Bad Säckingen, Stadt	14 613	11 968	438	428	525	1 254	1 704	3 861	2 992	880	2 531
001	Bad Säckingen	10 745	8 998	275	266	323	883	1 289	2 653	2 246	692	2 118
002	Obersäckingen	1 446	1 118	56	66	81	125	135	458	267	89	169
003	Wallbach	1 250	967	52	48	51	132	152	391	248	45	131
004	Rippolingen	594	422	30	28	45	69	54	193	96	27	52
005	Harpolingen	578	463	25	20	25	45	74	166	135	27	61
337 013	Bernau	1 730	1 329	70	63	93	175	193	470	334	107	225
001	Bernau	1 730	1 329	70	63	93	175	193	470	334	107	225
337 022	Bonndorf i. Schwarzw., St.	5 334	4 171	191	199	244	529	718	1 387	1 040	279	747
001	Stadtkern 1	1 520	1 206	48	42	59	165	202	388	311	96	209
002	Stadtkern 2	1 958	1 516	80	80	101	181	275	546	328	82	285
003	Boll	113	90	3	6	4	10	19	29	25	3	14
004	Ebnet	87	76	3	2	2	4	11	21	21	3	20
005	Wellendingen	463	342	16	19	32	54	63	116	89	21	53
006	Wittlekofen	188	137	6	13	9	23	22	42	36	13	24
007	Dillendorf	302	234	12	14	11	31	30	84	68	13	39
008	Brunnadern	93	81	3	1	3	5	13	18	18	6	26
009	Gündelwangen	478	383	15	17	21	42	64	111	111	35	62
010	Holzschlag	132	106	5	5	2	14	19	32	33	7	15
337 027	Dachsberg (Südschw.)	1 163	921	54	49	51	88	157	275	258	59	172
001	Urberg	282	222	12	16	17	15	28	82	69	12	31
002	Wilfingen	323	251	15	10	14	33	45	79	65	21	41
003	Wittenschwand	291	233	16	13	9	20	32	74	51	13	63
004	Wolpadingen	267	215	11	10	11	20	52	40	73	13	37
337 030	Dettighofen	975	771	38	31	33	102	126	267	184	52	142
001	Dettighofen	535	429	26	15	15	50	72	144	91	23	99
002	Baltersweil	285	218	9	12	12	34	30	86	60	18	24
003	Berwangen	155	124	3	4	6	18	24	37	33	11	19
337 032	Dogern	2 220	1 749	85	87	97	202	262	685	448	106	248
001	Dogern	2 220	1 749	85	87	97	202	262	685	448	106	248
337 124	Eggingen	1 405	1 056	52	60	78	159	194	387	250	64	161
001	Eggingen	1 405	1 056	52	60	78	159	194	387	250	64	161
337 038	Görwihl	3 859	2 881	164	162	213	439	464	997	673	216	531
001	Engelschwand	220	163	11	10	10	26	29	50	51	12	21
002	Görwihl	1 136	851	44	47	62	132	137	288	180	62	184
003	Hartschwand	136	96	6	8	6	20	18	33	28	5	12
004	Niederwihl	368	294	15	15	20	24	42	105	61	38	48
005	Oberwihl	467	346	21	23	27	50	45	138	73	23	67
006	Rotzingen-Burg	323	224	5	7	15	72	44	68	62	13	37
007	Rüßwihl	384	280	20	16	23	45	41	107	63	20	49
008	Segeten	224	174	8	11	16	15	35	55	41	18	25
009	Strittmatt	403	303	24	22	22	32	45	107	64	21	66

Noch: 2. Bevölkerung am Ort der Hauptwohnung in den Gemeindeteilen Baden-Württembergs am 25. Mai 1987 nach Altersgruppen

Schl.-Nr.	Gemeinde Gemeindeteil	Bevölkerung am Ort der Hauptwohnung		Davon im Alter von . . . bis unter . . . Jahren								
		insgesamt	darunter 18 Jahre und mehr	unter 3	3-6	6-10	10-18	18-25	25-45	45-60	60-65	65 und mehr
		1	2	3	4	5	6	7	8	9	10	11
noch: Görwihl												
	010 Tiefenstein	198	150	10	3	12	23	28	46	50	4	22
337 039	Grafenhausen	1 944	1 482	74	66	87	235	217	497	387	112	269
001	Grafenhausen	1 590	1 218	63	53	72	184	180	408	321	95	214
002	Mettenberg	223	172	4	9	9	29	32	52	43	12	33
003	Staufen	131	92	7	4	6	22	5	37	23	5	22
337 045	Häusern	1 049	849	29	41	42	88	152	273	217	68	139
001	Häusern	1 049	849	29	41	42	88	152	273	217	68	139
337 049	Herrischried	1 958	1 576	71	71	76	164	241	481	401	133	320
001	Herrischried	815	634	31	29	40	81	88	211	159	58	118
002	Hogschür	289	249	9	6	10	15	28	68	59	21	73
003	Niedergebisbach	170	142	9	6	5	8	30	40	45	5	22
004	Rütte	108	78	4	6	5	15	12	23	20	8	15
005	Wehrhalden	259	219	7	7	7	19	41	63	56	17	42
006	Großherrischwand	161	132	6	7	4	12	26	42	28	13	23
007	Hornberg	156	122	5	10	5	14	16	34	34	11	27
337 051	Höchenschwand	1 874	1 531	65	61	69	148	325	470	360	115	261
001	Höchenschwand	1 032	857	29	26	28	92	196	267	193	59	142
002	Amrigschwand	449	359	22	21	23	24	63	111	92	35	58
003	Tiefenhäusern	393	315	14	14	18	32	66	92	75	21	61
337 053	Hohentengen a.Hochrh.	2 748	2 121	98	92	147	290	302	783	537	164	335
001	Hohentengen	1 303	1 021	48	46	64	124	133	368	274	69	177
002	Lienheim	617	467	24	19	36	71	75	179	114	45	54
003	Herdern	326	237	8	13	19	49	31	90	56	19	41
004	Stetten	353	277	13	10	22	31	42	102	62	25	46
005	Bergöschingen	149	119	5	4	6	15	21	44	31	6	17
337 059	Ibach	350	268	20	12	11	39	56	103	62	15	32
001	Ibach	350	268	20	12	11	39	56	103	62	15	32
337 060	Jestetten	4 059	3 300	122	136	152	349	538	1 016	858	212	676
001	Jestetten	3 148	2 582	86	99	113	268	440	758	696	164	524
002	Altenburg	911	718	36	37	39	81	98	258	162	48	152
337 062	Klettgau	6 579	5 134	233	254	303	655	852	1 797	1 242	374	869
001	Erzingen	2 918	2 274	99	116	143	286	374	761	573	167	399
002	Griesen	1 819	1 426	68	66	88	171	222	524	332	97	251
003	Rechberg	355	276	15	14	15	35	53	101	67	23	32
004	Weisweil	215	166	6	8	8	27	25	54	38	10	39
005	Riedern	246	190	12	8	5	31	40	60	42	16	32
006	Geißlingen	748	585	20	34	37	72	97	229	130	50	79
007	Bühl	278	217	13	8	7	33	41	68	60	11	37
337 125	Küssaberg	4 561	3 596	165	170	187	443	549	1 346	894	243	564
001	Kadelburg	1 474	1 175	57	43	49	150	167	436	309	73	190
002	Ettikon	305	231	6	18	16	34	49	89	59	21	13
003	Dangstetten	970	760	43	39	33	95	124	279	178	51	128
004	Rheinheim	1 069	863	28	33	54	91	113	317	222	56	155
005	Reckingen	337	255	19	15	17	31	42	96	58	18	41
006	Kußnach	120	95	6	3	6	10	21	32	21	12	9
007	Bechtersbohl	286	217	6	19	12	32	33	97	47	12	28
337 065	Lauchringen	6 364	4 849	243	264	308	700	773	1 864	1 226	274	712
001	Unterlauchringen	4 094	3 089	142	169	219	475	489	1 199	767	174	460
002	Oberlauchringen	2 270	1 760	101	95	89	225	284	665	459	100	252
337 066	Laufenburg (Baden),St.	7 214	5 569	267	281	348	749	796	2 007	1 442	371	953
001	Laufenburg	1 305	1 010	50	44	61	140	130	368	257	60	195
002	Rhina	1 280	986	51	50	64	129	133	325	282	73	173
003	Oststadt	1 225	934	48	54	57	132	149	368	208	65	144
004	Grunholz	237	203	5	9	6	14	28	67	46	19	43
005	Luttingen	1 002	777	28	36	45	116	127	263	215	53	119
006	Hauenstein	113	90	1	3	6	13	11	27	27	6	19
007	Binzgen	999	755	41	34	64	105	101	294	185	52	123
008	Rotzel	498	380	15	26	19	58	57	129	106	19	69
009	Hochsal	555	434	28	25	26	42	60	166	116	24	68

Noch: 2. Bevölkerung am Ort der Hauptwohnung in den Gemeindeteilen Baden-Württembergs am 25. Mai 1987 nach Altersgruppen

Schl.-Nr.	Gemeinde Gemeindeteil	Bevölkerung am Ort der Hauptwohnung		Davon im Alter von . . . bis unter . . . Jahren								
		insgesamt	darunter 18 Jahre und mehr	unter 3	3–6	6–10	10–18	18–25	25–45	45–60	60–65	65 und mehr
		1	2	3	4	5	6	7	8	9	10	11
337 070	Lottstetten	1 952	1 501	81	71	84	215	255	556	383	74	233
001	Lottstetten	1 952	1 501	81	71	84	215	255	556	383	74	233
337 076	Murg	6 431	4 924	244	245	321	697	785	1 797	1 218	303	821
001	Murg	3 190	2 453	117	116	162	342	392	861	634	161	405
003	Niederhof	1 650	1 252	65	68	81	184	206	512	315	63	156
004	Oberhof	604	447	24	23	35	75	72	161	116	20	78
005	Hänner	987	772	38	38	43	96	115	263	153	59	182
337 090	Rickenbach	3 452	2 571	129	146	183	423	397	875	706	160	433
001	Rickenbach	843	588	33	39	58	125	100	208	151	29	100
002	Altenschwand	462	347	13	17	27	58	50	114	103	29	51
003	Hottingen	578	434	22	29	30	63	54	151	120	27	82
004	Willaringen	909	702	38	43	39	87	111	236	185	46	124
005	Bergalingen	299	223	11	7	16	42	31	76	65	16	35
006	Hütten	361	277	12	11	13	48	51	90	82	13	41
337 097	St. Blasien, Stadt	3 851	2 971	97	91	124	568	551	874	688	205	653
001	Sankt Blasien	2 951	2 239	76	66	92	478	448	648	494	153	496
002	Menzenschwand	547	446	11	16	17	57	70	131	128	33	84
003	Albtal	353	286	10	9	15	33	33	95	66	19	73
337 106	Stühlingen, Stadt	4 811	3 730	195	183	205	498	579	1 274	878	272	727
001	Stühlingen	1 667	1 308	62	53	67	177	182	444	317	95	270
002	Bettmaringen	440	325	28	17	24	46	52	120	75	24	54
003	Blumegg	208	155	9	13	10	21	26	46	39	12	32
004	Eberfingen	364	277	9	21	14	43	48	91	68	19	51
005	Grimmelshofen	316	259	13	13	8	23	41	84	59	19	56
006	Lausheim	245	182	7	13	11	32	20	67	40	15	40
007	Mauchen	423	331	16	10	20	46	62	102	79	31	57
008	Schwaningen	324	252	17	14	10	31	41	89	57	19	46
009	Wangen	272	208	9	14	14	27	40	60	50	15	43
010	Weizen	552	433	25	15	27	52	67	171	94	23	78
337 108	Todtmoos	1 793	1 471	58	50	82	132	212	499	350	122	288
001	Todtmoos	1 793	1 471	58	50	82	132	212	499	350	122	288
337 128	Ühlingen-Birkendorf	4 166	3 200	143	180	189	454	497	1 009	765	209	720
001	Berau	721	552	23	26	38	82	101	179	161	25	86
002	Birkendorf	897	694	31	41	38	93	96	198	135	55	210
003	Brenden	337	251	11	14	20	41	37	99	56	20	39
004	Hürlingen	204	155	5	11	10	23	22	46	47	8	32
005	Obermettingen	214	151	4	12	15	32	24	58	25	16	28
006	Riedern am Wald	364	284	13	17	15	35	29	96	57	21	81
007	Ühlingen	779	606	33	31	34	75	101	169	149	37	150
008	Untermettingen	650	507	23	28	19	73	87	164	135	27	94
337 126	Waldshut-Tiengen, Stadt	21 264	17 165	677	692	799	1 931	2 545	5 806	4 058	1 216	3 540
001	Südwest	4 029	3 376	98	115	125	315	467	1 017	762	289	841
002	Nordost	5 656	4 598	183	178	206	491	694	1 571	1 071	302	960
003	Eschbach	498	377	14	16	24	67	68	111	114	29	55
005	Oberalpfen	348	265	15	14	16	38	44	86	57	23	55
006	Gaiß-Waldkirch	219	157	6	13	13	30	22	57	35	17	26
007	Indlekofen	281	225	19	9	10	18	42	89	42	12	40
008	Schmitzingen	318	236	16	10	11	45	44	87	58	12	35
009	Gurtweil	1 512	1 164	60	63	78	147	195	477	297	58	137
011	Tiengen	7 414	6 033	221	221	268	671	851	2 018	1 453	442	1 269
012	Aichen	363	276	18	22	12	35	53	106	67	11	39
013	Breitenfeld	122	97	3	3	–	19	18	31	21	9	18
014	Detzeln	259	177	17	18	20	27	21	88	34	4	30
015	Krenkingen	245	184	7	10	16	28	26	68	47	8	35
337 116	Wehr, Stadt	11 931	9 461	400	445	510	1 115	1 373	3 284	2 504	618	1 682
001	Nord	5 193	4 163	174	176	214	466	642	1 394	1 033	280	814
002	Süd	3 545	2 807	119	141	160	318	372	1 017	793	177	448
003	Öflingen	3 193	2 491	107	128	136	331	359	873	678	161	420
337 118	Weilheim	2 463	1 908	101	115	105	234	331	721	476	116	264
001	Bannholz	372	298	13	16	22	23	48	106	79	18	47
002	Bierbronnen	270	217	9	11	10	23	35	105	39	8	30

Noch: 2. Bevölkerung am Ort der Hauptwohnung in den Gemeindeteilen Baden-Württembergs am 25. Mai 1987 nach Altersgruppen

Schl.-Nr.	Gemeinde Gemeindeteil	Bevölkerung am Ort der Hauptwohnung		Davon im Alter von . . . bis unter . . . Jahren								
		insgesamt	darunter 18 Jahre und mehr	unter 3	3–6	6–10	10–18	18–25	25–45	45–60	60–65	65 und mehr
		1	2	3	4	5	6	7	8	9	10	11
noch: Weilheim												
003	Nöggenschwiel	457	335	24	26	21	51	64	120	84	25	42
004	Remetschwil	508	397	22	21	20	48	72	131	106	30	58
005	Weilheim	856	661	33	41	32	89	112	259	168	35	87
337 127	Wutach	1 151	873	44	41	55	138	153	269	236	61	154
001	Ewattingen	729	551	27	27	34	90	100	153	151	43	104
002	Lembach	182	141	7	3	5	26	27	47	39	6	22
003	Münchingen	240	181	10	11	16	22	26	69	46	12	28
337 123	Wutöschingen	5 506	4 212	180	205	284	625	737	1 540	1 070	231	634
010	Wutöschingen	1 985	1 518	70	86	86	225	270	526	390	89	243
020	Horheim	1 489	1 147	42	49	81	170	186	427	302	65	167
030	Degernau	861	652	30	28	57	94	118	259	159	28	88
040	Schwerzen	846	643	26	32	42	103	127	232	164	33	87
050	Ofteringen	325	252	12	10	18	33	36	96	55	16	49
	Waldshut	144 883	113 827	5 058	5 241	6 304	14 453	17 841	39 194	28 311	7 740	20 741
	Region Hochrhein-Bodensee	567 785	457 820	17 934	18 057	22 172	51 802	71 285	158 095	115 429	29 610	83 401
	Regierungsbezirk Freiburg	1 869 032	1 499 686	60 202	59 804	74 876	174 464	238 536	523 431	369 955	95 512	272 252

3. Wohnberechtigte Bevölkerung sowie Wohnbevölkerung in den Gemeindeteilen Baden-Württembergs am 25. Mai 1987
nach Staatsangehörigkeit und Geschlecht

Schl.-Nr.	Gemeinde Gemeindeteil	Wohnberechtigte Bevölkerung		Wohnbevölkerung									
				insgesamt	darunter weiblich	ausländische Wohnbevölkerung nach Staatsangehörigkeit							
		insgesamt	darunter weiblich			zu- sammen	darunter weiblich	Griechen- land	Italien	übrige EG- Staaten	Jugo- slawien	Türkei	sonstige
1	2	3	4	5	6	7	8	9	10	11	12		

Regierungsbezirk Karlsruhe

Region Mittlerer Oberrhein

Stadtkreise													
211 000	Baden-Baden, Stadt	52 061	28 876	49 654	27 758	3 919	1 812	18	547	1 092	837	400	1 025
001	Oos	6 299	3 446	6 073	3 359	718	321	—	86	322	111	97	102
002	Balg	1 229	613	1 177	596	38	15	—	—	—	—	—	—
003	Weststadt	7 527	4 189	7 212	4 054	749	327	1	144	253	159	24	168
004	Innenstadt	13 257	7 790	12 369	7 333	1 442	691	11	202	296	334	102	497
005	Lichtental	7 567	4 324	7 231	4 180	381	197	2	47	76	95	34	127
006	Ebersteinburg	1 226	718	1 150	685	44	20	—	—	—	—	—	—
007	Steinbach	3 264	1 772	3 142	1 710	179	83	—	19	13	49	81	17
008	Neuweiher	2 160	1 120	2 070	1 068	61	29	—	9	22	13	11	6
009	Varnhalt	1 927	995	1 847	961	54	21	—	1	8	13	16	16
010	Haueneberstein	3 651	1 914	3 542	1 863	109	42	—	17	36	28	8	20
011	Sandweiler	3 954	1 995	3 841	1 949	144	66	1	13	47	30	25	28
212 000	Karlsruhe, Stadt	273 238	141 036	264 832	137 453	24 584	10 677	790	4 293	2 966	4 660	5 315	6 560
001	Ost	6 864	3 107	6 629	3 031	1 503	610	46	241	109	223	380	504
002	West	9 394	4 690	9 005	4 530	1 394	576	33	267	164	234	265	431
003	Südstadt	15 174	7 445	14 845	7 325	3 414	1 504	118	669	273	814	1 064	476
004	Südweststadt	19 631	10 525	18 943	10 247	1 812	782	41	317	211	408	260	575
005	Weststadt	22 804	11 798	21 950	11 433	2 782	1 236	114	453	360	485	597	773
006	Nordweststadt	11 763	6 298	11 323	6 095	705	334	22	93	89	164	139	198
007	Oststadt	18 637	8 963	18 117	8 794	2 430	953	121	267	252	420	541	829
008	Mühlburg	16 286	9 020	15 888	8 842	1 704	761	61	347	160	421	375	340
009	Daxlanden	12 746	6 638	12 519	6 537	463	192	7	110	80	75	43	148
010	Knielingen	8 723	4 387	8 519	4 300	763	335	42	122	110	156	198	135
011	Grünwinkel	10 719	5 454	10 486	5 352	838	337	23	105	151	161	210	188
012	Oberreut	6 100	3 175	6 039	3 154	356	157	6	91	58	42	79	80
013	Beiertheim-Bulach	6 294	3 330	6 137	3 252	334	148	10	47	60	67	42	108
014	Weierfeld-Dammerstock	6 671	3 697	6 449	3 592	211	97	8	22	51	14	11	105
015	Rüppurr	10 930	6 024	10 381	5 765	278	130	2	69	43	24	13	127
016	Waldstadt	13 119	6 696	12 498	6 404	723	326	26	66	203	51	78	299
017	Rintheim	6 192	3 258	6 031	3 201	316	132	11	47	55	43	25	135
018	Hagsfeld	4 152	2 073	4 063	2 044	285	136	—	44	32	95	61	53
019	Durlach	30 501	16 006	29 629	15 602	2 658	1 205	57	700	261	466	626	548
020	Grötzingen	8 647	4 441	8 361	4 315	555	262	8	71	65	72	227	112
021	Stupferich	2 714	1 368	2 649	1 341	127	48	—	33	21	29	16	28
022	Hohenwettersbach	1 685	841	1 615	805	42	18	—	—	—	—	—	—
023	Wolfartsweiler	3 374	1 727	3 286	1 682	98	36	—	16	22	10	9	41
024	Grünwettersbach	3 789	1 910	3 653	1 837	67	31	—	3	18	13	8	25
025	Palmbach	1 345	674	1 294	650	14	9	—	—	—	—	—	—
026	Neureut	14 984	7 491	14 523	7 323	712	322	32	91	99	172	47	271
Landkreise													
215	Karlsruhe												
215 100	Bad Schönborn	9 039	4 610	8 680	4 427	902	420	70	109	44	165	440	74
001	Mingolsheim	4 930	2 463	4 744	2 367	489	229	41	71	29	100	207	41
002	Langenbrücken	4 109	2 147	3 936	2 060	413	191	29	38	15	65	233	33
215 007	Bretten, Stadt	24 347	12 587	23 634	12 210	2 570	1 157	58	591	96	720	971	134
001	Süd	6 915	3 552	6 693	3 433	1 366	625	25	260	34	425	550	72
002	Rinklingen	1 711	898	1 669	874	132	59	3	22	4	19	72	12
003	Bauerbach	1 058	508	1 026	490	55	27	7	2	—	12	33	1
004	Neibsdorf	1 642	820	1 614	806	30	14	—	—	—	—	—	—
005	Dürenbüchig	483	252	457	237	6	—	—	—	—	—	—	—
006	Ruit	1 435	740	1 389	711	70	29	6	21	1	9	24	9
007	Sprantal	360	183	346	176	6	—	—	—	—	—	—	—
008	Büchig	1 321	677	1 276	654	33	16	—	—	—	—	—	—
009	Diedelsheim	3 136	1 629	3 057	1 593	322	136	3	159	12	79	61	8
010	Gölshausen	1 493	758	1 457	740	74	34	1	22	9	25	11	6
011	Nord	4 793	2 570	4 650	2 496	476	210	13	91	15	139	198	20
215 009	Bruchsal, Stadt	37 614	19 352	36 424	18 791	3 165	1 374	421	222	202	1 146	755	419
001	Stadt 1	9 178	4 788	8 751	4 589	713	309	82	74	38	254	124	141

Noch: **3. Wohnberechtigte Bevölkerung sowie Wohnbevölkerung in den Gemeindeteilen Baden-Württembergs am 25. Mai 1987**
nach Staatsangehörigkeit und Geschlecht

Schl.-Nr.	Gemeinde Gemeindeteil	Wohnberechtigte Bevölkerung		Wohnbevölkerung									
		insgesamt	darunter weiblich	insgesamt	darunter weiblich	ausländische Wohnbevölkerung nach Staatsangehörigkeit							
						zu- sammen	darunter weiblich	Griechen- land	Italien	übrige EG- Staaten	Jugo- slawien	Türkei	sonstige
		1	2	3	4	5	6	7	8	9	10	11	12
noch: Bruchsal, Stadt													
002	Stadt 2	5 724	3 013	5 536	2 934	809	362	109	39	30	343	190	98
003	Stadt 3	5 233	2 612	5 093	2 549	653	289	140	32	25	247	174	35
004	Stadt 4	2 772	1 448	2 703	1 414	515	248	72	43	49	204	127	20
005	Obergrombach	2 199	1 132	2 151	1 105	22	9	—	—	—	—	—	—
006	Untergrombach	5 042	2 567	4 906	2 505	147	56	11	13	26	50	32	15
007	Büchenau	1 947	970	1 910	946	93	24	—	1	21	8	2	61
008	Heidelsheim	3 736	1 923	3 644	1 881	158	48	7	13	5	28	67	38
009	Helmsheim	1 783	899	1 730	868	55	29	—	5	1	11	34	4
215 111	Dettenheim	5 865	2 975	5 813	2 947	141	68	1	8	8	30	55	39
001	Liedolsheim	3 514	1 770	3 482	1 752	78	35	—	6	3	8	37	24
002	Rußheim	2 351	1 205	2 331	1 195	63	33	1	2	5	22	18	15
215 102	Eggenstein-Leopoldshf.	12 967	6 574	12 586	6 398	652	298	24	45	156	80	88	259
001	Eggenstein	6 996	3 556	6 830	3 472	373	171	15	34	87	32	76	129
002	Leopoldshafen	5 971	3 018	5 756	2 926	279	127	9	11	69	48	12	130
215 017	Ettlingen, Stadt	38 733	19 965	37 090	19 208	3 214	1 391	23	733	373	517	1 029	539
001	West	5 145	2 581	5 020	2 535	583	218	—	109	41	160	186	87
002	Kernstadt-Mitte 1	9 161	4 774	8 652	4 533	1 214	552	12	312	144	129	462	155
003	Kernstadt-Mitte 2	8 799	4 648	8 373	4 450	909	403	3	212	104	153	287	150
004	Spessart	2 169	1 079	2 097	1 047	48	23	—	—	—	—	—	—
005	Schöllbronn	2 751	1 438	2 638	1 388	69	37	6	5	9	12	17	20
006	Schluttenbach	740	385	699	360	12	8	—	—	—	—	—	—
007	Oberweiler	1 406	718	1 335	684	52	20	—	1	11	7	13	20
008	Ettlingenweiler	2 941	1 502	2 849	1 455	115	53	—	32	20	19	15	29
009	Bruchhausen	5 621	2 840	5 427	2 756	212	77	1	49	32	35	43	52
215 021	Forst	6 320	3 206	6 153	3 132	228	101	5	40	16	63	63	41
001	Forst	6 320	3 206	6 153	3 132	228	101	5	40	16	63	63	41
215 025	Gondelsheim	2 497	1 275	2 420	1 227	118	48	4	23	6	13	61	11
001	Gondelsheim	2 497	1 275	2 420	1 227	118	48	4	23	6	13	61	11
215 099	Graben-Neudorf	9 618	4 838	9 381	4 732	466	201	5	31	40	153	205	32
001	Graben	4 653	2 361	4 511	2 297	232	92	1	13	17	105	81	15
002	Neudorf	4 965	2 477	4 870	2 435	234	109	4	18	23	48	124	17
215 029	Hambrücken	4 087	2 063	4 052	2 051	107	52	5	3	3	9	77	10
001	Hambrücken	4 087	2 063	4 052	2 051	107	52	5	3	3	9	77	10
215 096	Karlsbad	13 612	7 070	13 216	6 898	689	320	8	118	62	80	240	181
001	Langensteinbach	5 029	2 677	4 892	2 619	232	104	8	50	19	23	59	73
002	Ittersbach	2 622	1 360	2 571	1 336	202	99	—	34	6	26	114	22
003	Spielberg	2 313	1 180	2 231	1 139	134	59	—	13	12	23	58	28
004	Mutschelbach	1 705	864	1 648	842	34	16	—	—	—	—	—	—
005	Auerbach	1 943	989	1 874	962	87	42	—	15	18	1	6	47
215 103	Karlsdorf-Neuthard	7 989	3 995	7 898	3 950	411	178	8	101	25	124	74	79
001	Karlsdorf	4 586	2 328	4 518	2 296	311	133	6	89	12	82	74	48
002	Neuthard	3 403	1 667	3 380	1 654	100	45	2	12	13	42	—	31
215 097	Kraichtal, Stadt	12 929	6 564	12 543	6 363	795	374	6	67	9	47	562	104
001	Bahnbrücken	644	327	620	310	45	21	—	—	—	—	—	—
002	Gochsheim	1 515	748	1 458	717	120	57	2	14	—	4	84	16
003	Landshausen	957	472	931	459	85	40	3	—	—	3	76	3
004	Menzingen	1 928	985	1 869	956	239	114	—	13	2	9	199	16
005	Münzesheim	2 064	1 044	1 999	1 008	78	38	—	15	1	22	34	6
006	Neuenbürg	450	229	431	220	1	—	—	—	—	—	—	—
007	Oberacker	696	366	679	362	22	9	—	—	—	—	—	—
008	Oberöwisheim	1 776	914	1 734	891	40	18	—	—	—	—	—	—
009	Unteröwisheim	2 899	1 479	2 822	1 440	165	76	—	18	2	2	104	39
215 039	Kronau	4 610	2 318	4 564	2 300	197	95	5	35	16	39	87	15
001	Kronau	4 610	2 318	4 564	2 300	197	95	5	35	16	39	87	15
215 040	Kürnbach	2 454	1 266	2 366	1 215	247	122	35	11	—	11	180	10
001	Kürnbach	2 454	1 266	2 366	1 215	247	122	35	11	—	11	180	10

Noch: **3. Wohnberechtigte Bevölkerung sowie Wohnbevölkerung in den Gemeindeteilen Baden-Württembergs am 25. Mai 1987 nach Staatsangehörigkeit und Geschlecht**

Schl.-Nr.	Gemeinde Gemeindeteil	Wohnberechtigte Bevölkerung		Wohnbevölkerung									
		insgesamt	darunter weiblich	insgesamt	darunter weiblich	ausländische Wohnbevölkerung nach Staatsangehörigkeit							
						zu- sammen	darunter weiblich	Griechen- land	Italien	übrige EG- Staaten	Jugo- slawien	Türkei	sonstige
		1	2	3	4	5	6	7	8	9	10	11	12
215 105	Linkenheim-Hochstetten	9 854	5 034	9 604	4 920	879	422	14	95	118	139	353	160
001	Linkenheim	7 100	3 606	6 932	3 528	693	327	14	79	80	98	294	128
002	Hochstetten	2 754	1 428	2 672	1 392	186	95	—	16	38	41	59	32
215 046	Malsch	12 105	6 241	11 817	6 086	579	272	5	159	36	115	156	108
001	Malsch	8 431	4 364	8 232	4 250	498	229	2	146	25	105	147	73
002	Sulzbach	849	429	829	420	27	14	—	—	—	—	—	—
003	Völkersbach	1 591	805	1 563	792	26	15	—	—	—	—	—	—
004	Waldprechtsweier	1 234	643	1 193	624	28	14	—	—	—	—	—	—
215 047	Marxzell	4 650	2 399	4 474	2 314	143	65	1	8	34	35	24	41
001	Pfaffenrot	1 888	963	1 843	939	46	20	—	—	—	—	—	—
002	Marxzell	410	246	399	238	14	7	—	—	—	—	—	—
003	Burbach	1 171	599	1 116	575	34	19	—	—	—	—	—	—
004	Schielberg	1 181	591	1 116	562	49	19	—	—	—	—	—	—
215 059	Oberderdingen	8 373	4 286	8 152	4 172	1 046	489	177	69	10	169	567	54
001	Oberderdingen	4 702	2 402	4 564	2 335	778	369	170	30	7	145	387	39
002	Flehingen	2 901	1 495	2 833	1 459	182	77	6	9	1	18	139	9
003	Großvillars	770	389	755	378	86	43	1	30	2	6	41	6
215 107	Oberhausen-Rheinhausen	8 623	4 271	8 504	4 226	354	154	5	24	17	116	159	33
001	Oberhausen	5 988	2 970	5 904	2 940	254	107	—	16	13	87	123	15
002	Rheinhausen	2 635	1 301	2 600	1 286	100	47	5	8	4	29	36	18
215 064	Östringen, Stadt	11 004	5 571	10 717	5 436	659	289	16	120	94	110	175	144
001	Östringen	6 023	3 050	5 866	2 984	441	196	13	111	14	102	97	104
002	Odenheim	3 347	1 703	3 276	1 667	138	62	3	8	31	7	65	24
003	Eichelberg	540	276	521	264	36	16	—	—	—	—	—	—
004	Tiefenbach	1 094	542	1 054	521	44	15	—	—	—	—	—	—
215 101	Pfinztal	15 261	7 835	14 901	7 647	706	323	3	225	83	82	187	126
001	Berghausen	5 964	3 065	5 816	2 984	315	149	1	51	60	56	85	62
002	Kleinsteinbach	1 963	1 008	1 933	991	95	48	—	51	4	1	34	5
003	Söllingen	5 099	2 596	4 954	2 529	242	108	1	118	16	19	56	32
004	Wöschbach	2 235	1 166	2 198	1 143	54	18	1	5	3	6	12	27
215 066	Philippsburg, Stadt	11 238	5 626	10 900	5 492	1 330	597	15	86	49	227	869	84
001	Philippsburg	6 390	3 174	6 197	3 104	932	412	5	68	33	146	611	69
002	Huttenheim	2 305	1 169	2 236	1 135	165	83	6	5	7	7	133	7
003	Rheinsheim	2 543	1 283	2 467	1 253	233	102	4	13	9	74	125	8
215 108	Rheinstetten	19 625	9 915	19 002	9 633	715	317	23	169	96	140	83	204
001	Forchheim	8 645	4 416	8 392	4 296	364	155	11	63	45	109	46	90
002	Mörsch	8 482	4 259	8 197	4 127	300	142	10	81	44	24	35	106
003	Neuburgweier	2 498	1 240	2 413	1 210	51	20	2	25	7	7	2	8
215 109	Stutensee	19 355	9 765	18 904	9 547	1 026	446	10	186	237	159	161	273
001	Blankenloch	9 514	4 795	9 295	4 700	584	264	3	69	100	93	140	179
002	Friedrichstal	4 468	2 222	4 338	2 149	263	117	—	84	82	16	18	63
003	Spöck	3 927	2 000	3 860	1 969	141	51	4	25	40	44	2	26
004	Staffort	1 446	748	1 411	729	38	14	—	—	—	—	—	—
215 082	Sulzfeld	3 959	1 976	3 879	1 944	316	154	51	36	1	116	96	16
001	Sulzfeld	3 959	1 976	3 879	1 944	316	154	51	36	1	116	96	16
215 084	Ubstadt-Weiher	10 322	5 249	10 121	5 149	272	127	17	24	8	29	109	85
001	Stettfeld	1 673	847	1 634	828	14	5	—	—	—	—	—	—
002	Weiher	3 132	1 592	3 099	1 576	75	32	—	8	2	12	37	16
003	Ubstadt	3 336	1 700	3 258	1 660	127	60	12	13	6	16	45	35
004	Zeutern	2 181	1 110	2 130	1 085	56	30	5	3	—	—	27	21
215 106	Waghäusel, Stadt	17 370	8 860	17 060	8 708	1 107	492	9	162	36	335	398	167
001	Wiesental	7 824	3 985	7 688	3 919	587	275	2	121	16	142	243	63
002	Kirrlach	8 231	4 192	8 080	4 116	493	205	7	40	17	193	154	82
003	Waghäusel	1 315	683	1 292	673	27	12	—	—	—	—	—	—
215 110	Waldbronn	12 798	6 581	12 243	6 317	764	364	2	178	116	132	184	152
001	Reichenbach	5 436	2 884	5 212	2 782	353	181	—	107	35	47	104	60

Noch: **3. Wohnberechtigte Bevölkerung sowie Wohnbevölkerung in den Gemeindeteilen Baden-Württembergs am 25. Mai 1987**
nach Staatsangehörigkeit und Geschlecht

Schl.-Nr.	Gemeinde Gemeindeteil	Wohnberechtigte Bevölkerung		Wohnbevölkerung									
		insgesamt	darunter weiblich	insgesamt	darunter weiblich	ausländische Wohnbevölkerung nach Staatsangehörigkeit							
						zu- sammen	darunter weiblich	Griechen- land	Italien	übrige EG- Staaten	Jugo- slawien	Türkei	sonstige
		1	2	3	4	5	6	7	8	9	10	11	12
noch: Waldbronn													
002	Busenbach	5 360	2 711	5 113	2 578	310	135	2	54	51	78	56	69
003	Etzenrot	2 002	986	1 918	957	101	48	—	17	30	7	24	23
215 089	Walzbachtal	7 307	3 681	7 216	3 640	273	124	6	74	27	16	109	41
001	Wössingen	3 145	1 604	3 102	1 587	173	80	2	68	13	11	68	11
002	Jöhlingen	4 162	2 077	4 114	2 053	100	44	4	6	14	5	41	30
215 090	Weingarten (Baden)	8 232	4 308	8 111	4 238	308	142	25	51	49	112	32	39
001	Weingarten	8 232	4 308	8 111	4 238	308	142	25	51	49	112	32	39
215 094	Zaisenhäuser	1 450	746	1 405	725	73	32	1	9	2	5	52	4
001	Zaisenhäuser	1 450	746	1 405	725	73	32	1	9	2	5	52	4
Karlsruhe		374 207	191 002	363 830	186 043	24 452	11 008	1 058	3 812	2 069	5 234	8 601	3 678
216	Rastatt												
216 002	Au am Rhein	2 863	1 424	2 768	1 374	29	14	—	—	—	—	—	—
001	Au am Rhein	2 863	1 424	2 768	1 374	29	14	—	—	—	—	—	—
216 005	Bietigheim	5 621	2 877	5 455	2 801	149	64	1	17	26	37	49	19
001	Bietigheim	5 621	2 877	5 455	2 801	149	64	1	17	26	37	49	19
216 006	Bischweier	2 717	1 358	2 652	1 332	172	73	6	19	20	39	69	19
001	Bischweier	2 717	1 358	2 652	1 332	172	73	6	19	20	39	69	19
216 007	Bühl, Stadt	24 059	12 682	23 206	12 260	1 581	731	69	354	311	185	399	263
001	Bühl	11 338	6 186	10 867	5 948	1 163	538	27	280	168	140	342	206
002	Altschweier	1 796	894	1 734	871	84	44	37	15	14	—	7	11
003	Balzhofen	544	279	537	275	10	—	—	—	—	—	—	—
004	Eisental	1 968	1 007	1 915	978	45	21	—	—	—	—	—	—
005	Moos	730	378	713	367	14	3	—	—	—	—	—	—
006	Neusatz	2 445	1 304	2 338	1 250	47	20	—	—	—	—	—	—
007	Oberbruch	430	213	421	207	19	6	—	—	—	—	—	—
008	Oberweier	460	237	453	233	18	8	—	—	—	—	—	—
009	Vimbuch	2 445	1 210	2 373	1 186	130	58	4	22	55	10	27	12
010	Weitenung	1 903	974	1 855	945	51	28	1	13	22	5	—	10
216 008	Bühlertal	8 159	4 157	7 862	4 020	408	185	159	45	62	26	66	50
001	Untertal	2 813	1 429	2 709	1 378	220	110	144	10	20	15	12	19
002	Obertal	5 346	2 728	5 153	2 642	188	75	15	35	42	11	54	31
216 009	Durmersheim	10 693	5 387	10 345	5 232	545	217	1	152	50	98	118	126
001	Durmersheim	9 255	4 659	8 942	4 521	527	210	1	150	43	98	118	117
002	Würmersheim	1 438	728	1 403	711	18	7	—	—	—	—	—	—
216 012	Elchesheim-Illingen	2 842	1 428	2 754	1 379	35	11	—	—	—	—	—	—
001	Elchesheim	1 504	749	1 453	717	17	6	—	—	—	—	—	—
002	Illingen	1 338	679	1 301	662	18	5	—	—	—	—	—	—
216 013	Forbach	6 047	3 125	5 789	3 000	361	173	—	48	10	22	253	28
001	Forbach	2 206	1 158	2 152	1 128	179	88	—	32	6	9	124	8
002	Gausbach	982	494	971	489	80	36	—	11	1	—	67	1
003	Bermersbach	1 020	549	995	540	34	16	—	—	—	—	—	—
004	Langenbrand	990	499	978	489	29	16	—	—	—	—	—	—
005	Raumünzach	206	105	202	103	20	6	—	—	—	—	—	—
006	Hundsbach	643	320	491	251	19	11	—	—	—	—	—	—
216 015	Gaggenau, Stadt	28 773	14 726	27 978	14 369	3 096	1 316	15	449	142	1 849	365	276
001	Alt-Gaggenau	10 178	5 274	9 872	5 136	1 521	667	9	232	59	973	174	74
002	Ottenau	4 825	2 442	4 721	2 393	573	250	2	61	11	304	95	100
003	Bad Rotenfels	4 710	2 392	4 580	2 329	584	226	2	93	20	407	36	26
004	Hörden	2 197	1 121	2 140	1 095	201	78	—	44	10	99	27	21
005	Selbach	1 500	779	1 463	766	48	23	—	—	—	—	—	—
006	Sulzbach	1 344	693	1 309	676	39	16	—	—	—	—	—	—
007	Michelbach	2 131	1 055	2 081	1 035	47	25	—	—	—	—	—	—
008	Oberweier	1 206	616	1 179	607	68	25	1	5	10	19	18	15
009	Freiolsheim	682	354	633	332	15	6	—	—	—	—	—	—

Noch: 3. **Wohnberechtigte Bevölkerung sowie Wohnbevölkerung in den Gemeindeteilen Baden-Württembergs am 25. Mai 1987**
nach Staatsangehörigkeit und Geschlecht

Schl.-Nr.	Gemeinde Gemeindeteil	Wohnberechtigte Bevölkerung		Wohnbevölkerung									
				ausländische Wohnbevölkerung nach Staatsangehörigkeit									
		insgesamt	darunter weiblich	insgesamt	darunter weiblich								
						zu- sammen	darunter weiblich	Griechen- land	Italien	übrige EG- Staaten	Jugo- slawien	Türkei	sonstige
		1	2	3	4	5	6	7	8	9	10	11	12
216 017	Gernsbach, Stadt	14 600	7 574	14 030	7 316	999	434	6	459	73	173	117	171
001	Gernsbach Murg-L	3 248	1 722	3 074	1 642	246	104	—	119	16	45	20	46
002	Gernsbach Murg-R	3 741	1 947	3 586	1 872	342	146	1	171	17	60	49	44
003	Scheuern	1 910	1 034	1 826	999	102	45	—	38	5	25	11	23
004	Staufenberg	1 562	815	1 509	789	50	24	—	11	13	4	4	18
005	Lautenbach	710	352	689	344	19	9	—	—	—	—	—	—
006	Obertsrot	1 267	608	1 240	597	111	39	—	43	4	24	25	15
007	Hilpertsau	1 242	626	1 213	615	119	62	5	73	11	14	8	8
008	Reichental	920	470	893	458	10	—	—	—	—	—	—	—
216 022	Hügelsheim	1 510	783	1 489	777	35	17	—	—	—	—	—	—
001	Hügelsheim	1 510	783	1 489	777	35	17	—	—	—	—	—	—
216 023	Iffezheim	4 110	2 087	3 962	2 016	149	62	—	5	38	17	60	29
001	Iffezheim	4 110	2 087	3 962	2 016	149	62	—	5	38	17	60	29
216 024	Kuppenheim, Stadt	7 122	3 667	6 894	3 575	476	206	—	155	57	137	87	40
001	Kuppenheim	5 898	3 060	5 719	2 985	403	174	—	148	48	115	63	29
002	Oberndorf	1 224	607	1 175	590	73	32	—	7	9	22	24	11
216 028	Lichtenau, Stadt	4 268	2 166	4 116	2 091	294	129	7	24	47	41	156	19
001	Lichtenau	1 773	907	1 713	878	184	82	6	24	21	15	107	11
002	Scherzheim	927	473	893	458	69	29	—	—	13	12	41	3
003	Ulm	751	355	722	340	17	6	—	—	—	—	—	—
004	Muckenschopf	345	178	342	175	5	—	—	—	—	—	—	—
005	Grauelsbaum	472	253	446	240	19	10	—	—	—	—	—	—
216 029	Loffenau	2 441	1 265	2 388	1 231	124	51	—	22	15	26	41	20
001	Loffenau	2 441	1 265	2 388	1 231	124	51	—	22	15	26	41	20
216 033	Muggensturm	5 321	2 718	5 083	2 606	218	99	41	52	30	27	50	18
001	Muggensturm	5 321	2 718	5 083	2 606	218	99	41	52	30	27	50	18
216 039	Ötigheim	3 967	2 048	3 850	2 005	99	52	9	18	14	11	29	18
001	Ötigheim	3 967	2 048	3 850	2 005	99	52	9	18	14	11	29	18
216 041	Ottersweier	5 860	2 943	5 721	2 867	191	80	5	18	31	74	43	20
001	Ottersweier	4 428	2 213	4 315	2 154	153	62	4	9	25	71	27	17
002	Unzhurst	1 432	730	1 406	713	38	18	—	—	—	—	—	—
216 043	Rastatt, Stadt	40 675	21 247	39 595	20 746	2 938	1 272	30	463	340	848	821	436
001	Mitte	4 110	2 282	4 029	2 245	657	300	7	144	52	182	232	40
002	Zay	4 323	2 308	4 212	2 249	242	96	1	26	31	109	39	36
003	Nord	3 846	2 092	3 640	1 994	113	48	—	13	22	32	23	23
004	Industrie	2 352	1 196	2 326	1 191	487	230	7	78	31	85	261	25
005	Süd	3 002	1 578	2 948	1 550	396	169	—	52	24	141	111	68
006	Münchfeld	2 923	1 476	2 836	1 438	91	42	—	13	22	19	6	31
007	West	5 126	2 684	4 998	2 626	387	165	12	50	65	166	48	46
008	Rheinau	5 003	2 573	4 846	2 505	217	92	1	33	28	61	31	63
009	Niederbühl	2 655	1 311	2 560	1 269	183	58	—	31	19	11	45	77
010	Ottersdorf	2 210	1 145	2 166	1 119	42	18	—	—	—	—	—	—
011	Plittersdorf	2 340	1 187	2 314	1 175	59	26	1	8	15	18	9	8
012	Rauental	1 155	607	1 127	592	28	13	—	—	—	—	—	—
013	Wintersdorf	1 630	808	1 593	793	36	15	—	—	—	—	—	—
216 063	Rheinmünster	5 116	2 609	4 977	2 537	120	61	1	8	38	9	33	31
001	Greffern	1 408	726	1 374	709	36	22	—	—	—	—	—	—
002	Schwarzach	1 653	851	1 611	828	46	27	—	—	—	—	—	—
003	Söllingen	882	448	867	438	25	7	—	—	—	—	—	—
004	Stollhofen	1 173	584	1 125	562	13	5	—	—	—	—	—	—
216 049	Sinzheim	8 513	4 381	8 270	4 282	349	162	12	125	118	26	8	60
001	Sinzheim	4 392	2 307	4 253	2 251	255	119	12	111	79	17	7	29
002	Kartung	1 166	585	1 144	576	34	16	—	—	—	—	—	—
003	Winden	811	405	785	394	20	10	—	—	—	—	—	—
004	Leiberstung	552	284	550	282	10	—	—	—	—	—	—	—
005	Halberstung	573	287	572	287	9	—	—	—	—	—	—	—
006	Müllhofen	272	143	270	143	7	—	—	—	—	—	—	—
007	Schiftung	142	66	140	66	5	—	—	—	—	—	—	—

Noch: 3. Wohnberechtigte Bevölkerung sowie Wohnbevölkerung in den Gemeindeteilen Baden-Württembergs am 25. Mai 1987
nach Staatsangehörigkeit und Geschlecht

Schl.-Nr.	Gemeinde Gemeindeteil	Wohnberechtigte Bevölkerung		Wohnbevölkerung									
				insgesamt	darunter weiblich	ausländische Wohnbevölkerung nach Staatsangehörigkeit							
						zu- sammen	darunter weiblich	Griechen- land	Italien	übrige EG- Staaten	Jugo- slawien	Türkei	sonstige
		insgesamt	darunter weiblich										
		1	2	3	4	5	6	7	8	9	10	11	12
noch: Sinzheim													
008	Vormberg-Ebenung	605	304	556	283	9	–	–	–	–	–	–	–
216 052	Steinmauern	2 314	1 167	2 263	1 139	91	43	1	5	12	17	46	10
001	Steinmauern	2 314	1 167	2 263	1 139	91	43	1	5	12	17	46	10
216 059	Weisenbach	2 614	1 339	2 533	1 299	176	90	–	115	5	12	37	7
001	Weisenbach	1 952	1 010	1 876	971	142	73	–	83	4	11	37	7
002	Au im Murgtal	662	329	657	328	34	17	–	–	–	–	–	–
	Rastatt	200 205	103 158	193 980	100 254	12 635	5 542	364	2 562	1 458	3 698	2 859	1 694
	Region Mittlerer Oberrhein	899 711	464 072	872 296	451 508	65 590	29 039	2 230	11 214	7 585	14 429	17 175	12 957

Region Unterer Neckar

Stadtkreise													
221 000	Heidelberg, Stadt	140 138	74 380	130 442	69 644	13 365	6 136	568	1 200	1 893	870	2 942	5 892
001	Schlierbach	3 257	1 699	2 977	1 557	304	139	6	12	44	16	13	213
002	Altstadt	12 455	6 280	11 116	5 676	1 799	800	107	241	295	108	275	773
003	Bergheim	6 535	3 451	6 119	3 255	1 007	453	57	82	87	79	327	375
004	Weststadt	13 233	7 219	12 070	6 620	1 326	602	84	128	204	106	246	558
005	Südstadt	4 523	2 525	4 109	2 299	396	199	9	21	111	13	37	205
006	Rohrbach	13 993	7 561	13 182	7 174	1 348	602	44	92	180	94	296	642
007	Kirchheim	14 369	7 552	13 806	7 263	1 299	611	52	49	149	121	558	370
008	Pfaffengrund	8 348	4 333	8 037	4 195	498	225	22	54	41	54	223	104
009	Wieblingen	10 603	5 312	10 191	5 107	836	388	44	168	82	94	219	229
010	Handschuhsheim	17 145	9 390	15 944	8 811	1 032	470	38	93	169	47	110	575
011	Neuenheim	15 593	8 613	13 893	7 766	1 398	638	70	104	243	54	77	850
012	Boxberg	4 889	2 584	4 689	2 484	406	179	5	33	51	18	73	226
013	Emmertgrund	5 629	2 923	5 400	2 820	1 187	575	20	59	97	45	448	518
014	Ziegelhausen	9 566	4 938	8 909	4 617	529	255	10	64	140	21	40	254
222 000	Mannheim, Univ.-Stadt	305 598	156 815	297 496	153 455	44 458	18 765	2 644	7 726	3 549	5 935	15 383	9 221
111	Westliche Oberstadt	3 673	1 847	3 472	1 772	624	267	24	117	84	69	85	245
121	Westliche Unterstadt	8 858	4 303	8 610	4 200	3 524	1 491	321	764	204	421	1 435	379
131	Östliche Oberstadt	3 624	1 797	3 372	1 693	509	192	14	63	60	53	85	234
141	Östliche Unterstadt	7 762	3 626	7 433	3 504	2 250	835	87	363	131	280	821	568
151	Schloßgebiet	655	303	618	295	87	31	9	13	12	10	–	43
211	Jungbusch	4 738	2 121	4 694	2 106	2 682	1 188	175	747	111	206	1 106	337
212	Mühlau	940	422	929	418	337	146	7	44	8	13	237	28
311	Neckarstadt-West	18 973	9 444	18 754	9 348	6 193	2 678	421	878	341	1 100	2 772	681
312	Friesenheimer Insel	520	196	516	193	190	45	–	35	14	47	86	8
321	Neckarstadt-Ost	17 262	9 303	16 873	9 129	2 807	1 216	183	364	249	524	1 037	450
322	Herzogenried	9 112	4 196	8 993	4 150	1 228	457	71	121	93	189	366	388
323	Neckarstadt-Nordost	3 532	1 792	3 474	1 777	466	191	34	49	15	87	196	85
331	Wohlgelegen-West	4 460	2 452	4 406	2 437	878	396	63	142	50	138	350	135
332	Wohlgelegen-Ost	710	378	691	370	69	32	4	15	10	18	8	14
411	Oststadt-Nord	8 627	4 586	8 142	4 371	705	330	18	41	134	73	64	375
412	Oststadt-Süd	5 526	2 976	5 159	2 821	579	249	25	83	107	99	25	240
421	Schwetzingenstadt-West	10 892	5 671	10 320	5 424	1 785	732	68	348	172	313	480	404
422	Schwetzingenstadt-Ost	74	29	65	26	22	10	–	–	–	–	–	–
431	Lindenhof-West	12 192	6 844	11 602	6 586	761	334	20	102	109	115	133	282
432	Lindenhof-Mitte	80	32	77	31	57	23	–	–	–	1	55	1
433	Lindenhof-Ost	464	232	458	229	103	38	12	17	4	16	23	31
441	Lindenhof-Niederfeld	806	430	721	391	16	12	–	–	–	–	–	–
511	Sandhofen-West	4 463	2 336	4 360	2 296	392	192	91	98	27	60	44	72
512	Sandhofen-Mitte	6 137	3 249	6 014	3 193	709	311	148	236	35	119	68	103
513	Sandhofen-Nord	301	145	294	142	68	26	–	4	–	5	56	3
514	Sandhofen-Südost	744	337	731	332	275	123	67	76	3	10	105	14
521	Scharhof	616	305	601	298	48	14	–	–	–	–	–	–
531	Kirschgartshausen	46	27	45	26	–	–	–	–	–	–	–	–
541	Blumenau-Sandtorf	1 236	638	1 224	632	20	7	–	–	–	–	–	–
551	Schönau-Nord	8 910	4 444	8 864	4 429	1 909	788	38	145	50	152	1 059	465
552	Schönau-Süd	3 808	1 933	3 782	1 923	200	76	10	28	11	16	78	57
553	Schönau-VWest	109	53	108	52	17	8	–	–	–	–	–	–
561	Waldhof-West	2 626	1 381	2 606	1 373	662	312	120	158	29	91	193	71

Noch: 3. Wohnberechtigte Bevölkerung sowie Wohnbevölkerung in den Gemeindeteilen Baden-Württembergs am 25. Mai 1987
nach Staatsangehörigkeit und Geschlecht

Schl.-Nr.	Gemeinde Gemeindeteil	Wohnberechtigte Bevölkerung		Wohnbevölkerung									
				insgesamt	darunter weiblich	ausländische Wohnbevölkerung nach Staatsangehörigkeit							
		insgesamt	zu- sammen			darunter weiblich	Griechen- land	Italien	übrige EG- Staaten	Jugo- slawien	Türkei	sonstige	
													insgesamt
		insgesamt	darunter weiblich	insgesamt	darunter weiblich	zu- sammen	darunter weiblich	Griechen- land	Italien	übrige EG- Staaten	Jugo- slawien	Türkei	sonstige
		1	2	3	4	5	6	7	8	9	10	11	12
noch: Mannheim, Univ.-Stadt													
562	Waldhof-Mitte	1 253	611	1 244	606	346	148	113	64	36	22	90	21
563	Waldhof-Nord	1 216	637	1 199	630	162	73	6	3	7	10	123	13
571	Luzenberg	2 470	1 206	2 428	1 194	806	321	42	122	52	136	275	179
581	Gartenstadt	10 167	5 204	9 915	5 094	444	205	6	30	43	32	162	171
591	Nördl. Speckweggebiet	5 027	2 700	4 935	2 658	178	79	6	26	17	27	18	84
592	Südl. Speckweggebiet	2 082	1 025	2 048	1 011	226	96	10	19	23	48	75	51
611	Neuostheim-Nord	3 107	1 619	2 906	1 535	198	91	4	28	23	10	—	133
612	Neuostheim-Süd	369	139	348	134	2	—	—	—	—	—	—	—
613	Neuostheim-Ost	213	104	194	98	3	—	—	—	—	—	—	—
621	Neuhermsheim	1 318	727	1 267	708	33	14	—	—	—	—	—	—
631	Seckenheim	8 731	4 504	8 528	4 423	700	315	94	123	43	72	259	109
641	Siebenheim	683	344	669	339	24	9	—	—	—	—	—	—
651	Hochstätt	3 220	1 544	3 170	1 527	807	318	15	87	10	40	495	160
661	Friedrichsfeld-Ost	5 073	2 565	4 964	2 525	666	253	52	155	19	138	236	66
662	Friedrichsfeld-West	251	94	241	90	92	18	—	30	6	13	41	2
671	Alteichwald	689	330	684	328	34	19	—	—	—	—	—	—
711	Käfertal-Mitte	8 485	4 484	8 330	4 414	938	431	35	135	63	139	412	154
712	Käfertal-West	409	184	392	177	46	10	—	—	—	—	—	—
713	Käfertal-Nordost	509	270	492	262	89	41	—	14	11	1	1	62
721	Käfertal-Süd	5 214	2 814	5 061	2 752	391	148	7	55	64	35	44	186
722	Käfertal-Südwest	106	52	104	52	3	—	—	—	—	—	—	—
723	Käfertal-Südost	131	60	128	59	7	—	—	—	—	—	—	—
731	Sonnenschein	3 115	1 644	3 050	1 618	102	44	9	6	13	9	8	57
741	Speckweggebiet-Ost	2 962	1 465	2 906	1 447	240	98	7	10	32	25	70	96
751	Vogelstang	14 893	7 701	14 663	7 598	963	399	27	123	89	109	179	436
761	Wallstadt	6 120	3 156	6 040	3 125	258	113	10	34	34	33	53	94
762	Straßenheim	54	22	53	22	3	—	—	—	—	—	—	—
771	Feudenheim-Nord	11 058	5 902	10 664	5 740	515	233	21	76	82	80	99	157
772	Feudenheim-Süd	4 778	2 512	4 592	2 432	205	100	15	43	39	16	26	66
811	Almenhof	7 035	3 810	6 845	3 724	548	257	15	94	64	85	195	95
812	Almenhof-Gewerbegebiet	417	199	413	198	67	25	2	12	13	17	17	6
821	Niederfeld	3 048	1 657	2 914	1 587	114	64	7	12	17	14	18	46
831	Neckarau-Mitte	13 788	7 091	13 466	6 956	1 775	713	25	538	364	208	351	289
832	Neckarau-Nordost	832	415	804	404	135	60	11	17	21	22	25	39
833	Neckarau-Südost	964	439	950	436	321	112	2	59	6	22	147	85
834	Neckarau-Süd	66	24	65	24	19	3	—	—	—	—	—	—
841	Casterfeld-West	329	151	324	149	98	33	—	43	24	20	4	7
842	Mallau	10	3	10	3	—	—	—	—	—	—	—	—
843	Casterfeld-Mitte	4 901	2 508	4 795	2 463	239	97	19	56	29	13	51	71
844	Casterfeld-Ost	710	371	706	370	146	70	—	11	6	11	93	25
851	Rheinau-Mitte	10 831	5 485	10 614	5 406	1 708	750	30	508	132	180	569	289
852	Rheinau-Hafen	903	395	889	393	238	84	12	56	9	37	46	78
853	Rheinau-Ost	53	24	52	23	3	—	—	—	—	—	—	—
861	Pfingstberg	1 963	1 006	1 906	986	67	27	3	12	8	7	6	31
871	Rheinau-Süd	3 569	1 790	3 520	1 768	326	136	3	41	33	15	181	53
Landkreise													
225	Neckar-Odenwald-Kreis												
225 001	Adelsheim, Stadt	4 933	2 388	4 619	2 227	81	18	—	5	8	5	3	60
001	Adelsheim	3 507	1 664	3 237	1 527	74	15	—	5	5	5	2	57
002	Sennfeld	1 104	562	1 067	543	7	—	—	—	—	—	—	—
003	Leibstadt	322	162	315	157	—	—	—	—	—	—	—	—
225 002	Aglasterhausen	3 874	1 963	3 710	1 888	172	87	6	24	7	50	73	12
001	Aglasterhausen	2 390	1 225	2 308	1 187	146	75	—	20	4	40	72	10
002	Breitenbronn	329	165	322	162	—	—	—	—	—	—	—	—
003	Michelbach	854	425	786	395	18	7	—	—	—	—	—	—
004	Daudenzell	301	148	294	144	8	—	—	—	—	—	—	—
225 009	Billigheim	5 489	2 731	5 272	2 623	118	47	10	10	14	15	48	21
001	Allfeld	1 243	619	1 197	593	14	5	—	—	—	—	—	—
002	Billigheim	1 602	785	1 531	748	57	27	4	6	5	5	31	6
003	Katzental	449	227	424	218	12	2	—	—	—	—	—	—
004	Sulzbach	1 578	802	1 524	776	33	12	—	—	—	—	—	—
005	Waldmühlbach	617	298	596	288	2	—	—	—	—	—	—	—
225 010	Binau	1 299	657	1 235	627	66	30	2	7	4	8	23	22
001	Binau	1 299	657	1 235	627	66	30	2	7	4	8	23	22

Noch: 3. Wohnberechtigte Bevölkerung sowie Wohnbevölkerung in den Gemeindeteilen Baden-Württembergs am 25. Mai 1987
nach Staatsangehörigkeit und Geschlecht

Schl.-Nr.	Gemeinde Gemeindeteil	Wohnberechtigte Bevölkerung		Wohnbevölkerung									
		insgesamt	darunter weiblich	insgesamt	darunter weiblich	ausländische Wohnbevölkerung nach Staatsangehörigkeit							
						zu- sammen	darunter weiblich	Griechen- land	Italien	übrige EG- Staaten	Jugo- slawien	Türkei	sonstige
		1	2	3	4	5	6	7	8	9	10	11	12
225 014	Buchen (Odenwald),Stadt	15 638	8 074	14 645	7 581	992	479	3	31	53	248	499	158
001	Buchen	6 745	3 561	6 301	3 320	693	337	1	27	21	213	335	96
002	Bödigheim	825	426	751	398	15	7	-	-	-	-	-	-
003	Eberstadt	472	229	448	221	-	-	-	-	-	-	-	-
004	Einbach	171	83	159	76	3	-	-	-	-	-	-	-
005	Götzingen	1 003	502	935	470	26	12	-	-	-	-	-	-
006	Hainstadt	2 152	1 086	2 017	1 022	172	87	2	-	22	18	116	14
007	Hettingenbeuern	563	266	529	250	6	-	-	-	-	-	-	-
008	Hettingen	2 224	1 105	2 124	1 059	67	28	-	1	4	11	24	27
009	Hollerbach	235	123	209	111	4	-	-	-	-	-	-	-
010	Oberneudorf	162	92	139	78	-	-	-	-	-	-	-	-
011	Rinschheim	286	150	268	140	-	-	-	-	-	-	-	-
012	Stürzenhardt	84	38	82	38	-	-	-	-	-	-	-	-
013	Unterneudorf	102	52	95	49	2	-	-	-	-	-	-	-
014	Waldhausen	614	361	588	349	4	-	-	-	-	-	-	-
225 117	Elztal	5 189	2 653	5 016	2 561	163	74	6	21	12	29	74	21
100	Auerbach	1 032	545	1 003	526	21	10	-	-	-	-	-	-
200	Dallau	2 237	1 145	2 153	1 106	83	37	1	1	3	2	63	13
300	Muckental	487	243	480	239	8	-	-	-	-	-	-	-
400	Neckarburken	703	351	690	344	28	13	-	-	-	-	-	-
500	Rittersbach	730	369	690	346	23	10	-	-	-	-	-	-
225 024	Fahrenbach	2 555	1 271	2 439	1 219	41	18	-	-	-	-	-	-
001	Fahrenbach	1 176	607	1 117	576	24	13	-	-	-	-	-	-
002	Robern	636	317	603	307	6	-	-	-	-	-	-	-
003	Trienz	743	347	719	336	11	-	-	-	-	-	-	-
225 032	Hardheim	6 793	3 402	6 347	3 250	140	73	8	10	13	8	52	49
001	Hardheim	4 356	2 157	4 014	2 062	126	66	8	10	7	7	52	42
002	Schweinberg	718	361	686	344	7	-	-	-	-	-	-	-
003	Bretzingen	461	235	439	222	4	-	-	-	-	-	-	-
004	Erfeld	337	173	323	167	2	-	-	-	-	-	-	-
005	Gerichtstetten	627	327	608	317	-	-	-	-	-	-	-	-
006	Rüdental	92	40	88	37	1	-	-	-	-	-	-	-
007	Dornberg	92	50	86	46	-	-	-	-	-	-	-	-
008	Rütschdorf	61	33	57	31	-	-	-	-	-	-	-	-
009	Vollmersdorf	49	26	46	24	-	-	-	-	-	-	-	-
225 033	Haßmersheim	4 503	2 338	4 249	2 223	350	176	17	24	6	32	225	46
001	Haßmersheim	3 334	1 736	3 149	1 653	318	159	17	18	3	30	220	30
002	Hochhausen	736	369	702	354	18	10	-	-	-	-	-	-
003	Neckarmühlbach	433	233	398	216	14	7	-	-	-	-	-	-
225 039	Höpfingen	2 946	1 520	2 767	1 423	29	14	-	-	-	-	-	-
001	Höpfingen	2 383	1 222	2 242	1 144	28	13	-	-	-	-	-	-
002	Waldstetten	563	298	525	279	1	-	-	-	-	-	-	-
225 042	Hüffenhardt	1 893	995	1 838	971	58	26	-	5	1	4	40	8
001	Hüffenhardt	1 432	762	1 397	746	54	25	-	4	1	4	40	5
002	Kälbertshausen	461	233	441	225	4	-	-	-	-	-	-	-
225 052	Limbach	4 487	2 262	4 214	2 125	97	44	-	17	7	29	30	14
001	Limbach	1 380	707	1 311	677	33	14	-	-	-	-	-	-
002	Balsbach	341	165	327	160	1	-	-	-	-	-	-	-
003	Heidersbach	555	271	540	259	2	-	-	-	-	-	-	-
004	Laudenberg	537	268	510	254	2	-	-	-	-	-	-	-
005	Scheringen	362	182	332	163	11	-	-	-	-	-	-	-
006	Wagenschwend	538	267	497	246	-	-	-	-	-	-	-	-
007	Krumbach	774	402	697	366	48	22	-	-	-	-	-	-
225 058	Mosbach, Stadt	25 107	12 809	23 514	12 123	2 274	1 078	118	387	144	549	757	319
001	Mosbach	11 256	5 808	10 515	5 455	1 017	463	111	150	108	301	192	155
002	Nüstenbach	236	116	229	111	-	-	-	-	-	-	-	-
003	Waldstadt	2 442	1 311	2 254	1 208	150	74	-	32	8	13	19	78
004	Reichenbuch	491	244	449	224	11	-	-	-	-	-	-	-
005	Lohrbach	1 326	670	1 277	646	27	9	-	-	-	-	-	-
006	Sattelbach	657	328	639	320	6	-	-	-	-	-	-	-
007	Diedesheim	2 502	1 243	2 400	1 205	278	138	7	39	5	53	160	14

Noch: 3. Wohnberechtigte Bevölkerung sowie Wohnbevölkerung in den Gemeindeteilen Baden-Württembergs am 25. Mai 1987
nach Staatsangehörigkeit und Geschlecht

Schl.-Nr.	Gemeinde Gemeindeteil	Wohnberechtigte Bevölkerung		Wohnbevölkerung									
		insgesamt	darunter weiblich	insgesamt	darunter weiblich	ausländische Wohnbevölkerung nach Staatsangehörigkeit							
						zu- sammen	darunter weiblich	Griechen- land	Italien	übrige EG- Staaten	Jugo- slawien	Türkei	sonstige
		1	2	3	4	5	6	7	8	9	10	11	12
noch: Mosbach, Stadt													
008	Neckarelz	6 197	3 089	5 751	2 954	785	389	—	161	15	167	378	64
225 060	Mudau	5 037	2 551	4 740	2 410	68	33	—	3	3	10	—	52
001	Mudau	2 149	1 088	2 010	1 018	57	28	—	3	1	8	—	45
002	Donebach	380	193	362	187	1	—	—	—	—	—	—	—
003	Langenelz	259	136	255	136	—	—	—	—	—	—	—	—
004	Mörschenhardt	174	81	157	73	3	—	—	—	—	—	—	—
005	Reisenbach	352	173	342	170	1	—	—	—	—	—	—	—
006	Rumpfen	62	33	52	29	—	—	—	—	—	—	—	—
007	Scheidental	451	227	426	214	1	—	—	—	—	—	—	—
008	Schloßau	899	460	847	434	2	—	—	—	—	—	—	—
009	Steinbach	311	160	289	149	3	—	—	—	—	—	—	—
225 064	Neckargerach	2 338	1 209	2 205	1 145	148	65	5	20	2	2	104	15
001	Neckargerach	1 905	986	1 822	949	144	62	5	19	—	1	104	15
002	Guttenbach	433	223	383	196	4	—	—	—	—	—	—	—
225 067	Neckarzimmern	1 697	886	1 608	854	142	71	1	10	3	25	93	10
001	Neckarzimmern	1 697	886	1 608	854	142	71	1	10	3	25	93	10
225 068	Neunkirchen	1 631	852	1 530	796	43	18	—	—	—	—	—	—
001	Neunkirchen	1 508	789	1 417	739	38	16	—	—	—	—	—	—
002	Neckarkatzenbach	123	63	113	57	5	—	—	—	—	—	—	—
225 074	Obrigheim	5 254	2 663	5 082	2 588	300	141	—	50	13	140	86	11
001	Obrigheim	4 042	2 038	3 907	1 983	285	134	—	43	9	140	85	8
002	Mörtelstein	423	230	403	218	—	—	—	—	—	—	—	—
003	Asbach	789	395	772	387	15	7	—	—	—	—	—	—
225 075	Osterburken, Stadt	4 937	2 505	4 635	2 358	93	50	1	7	8	17	34	26
001	Osterburken	3 609	1 839	3 432	1 752	79	43	1	6	5	16	34	17
002	Schlierstadt	854	427	747	375	9	—	—	—	—	—	—	—
003	Bofsheim	361	188	345	182	5	—	—	—	—	—	—	—
004	Hemsbach	113	51	111	49	—	—	—	—	—	—	—	—
225 114	Ravenstein, Stadt	2 757	1 400	2 613	1 321	35	19	—	—	—	—	—	—
001	Merchingen	843	423	789	399	8	—	—	—	—	—	—	—
002	Ballenberg	434	218	415	206	14	8	—	—	—	—	—	—
003	Oberwittstadt	645	334	612	314	8	—	—	—	—	—	—	—
004	Hüngheim	390	207	367	193	—	—	—	—	—	—	—	—
005	Erlenbach	297	145	284	138	5	—	—	—	—	—	—	—
006	Unterwittstadt	148	73	146	71	—	—	—	—	—	—	—	—
225 082	Rosenberg	2 038	1 034	1 900	966	28	15	—	—	—	—	—	—
001	Rosenberg	987	478	912	438	19	10	—	—	—	—	—	—
002	Hirschlanden	424	220	400	211	7	—	—	—	—	—	—	—
003	Sindolsheim	492	258	466	245	2	—	—	—	—	—	—	—
004	Bronnacker	135	78	122	72	—	—	—	—	—	—	—	—
225 115	Schefflenz	4 152	2 111	4 013	2 047	142	75	2	41	6	6	69	18
001	Oberschefflenz	1 532	789	1 469	757	76	39	—	36	2	6	24	8
002	Mittelschefflenz	1 073	538	1 045	525	39	22	—	—	—	—	—	—
003	Unterschefflenz	1 283	655	1 249	640	25	12	—	—	—	—	—	—
004	Kleineicholzheim	264	129	250	125	2	—	—	—	—	—	—	—
225 116	Schwarzach	2 670	1 255	2 567	1 204	112	51	2	26	6	4	56	18
001	Unterschwarzach	2 292	1 058	2 215	1 019	96	45	2	19	5	4	49	17
002	Oberschwarzach	378	197	352	185	16	6	—	—	—	—	—	—
225 091	Seckach	3 732	1 895	3 589	1 820	89	40	—	5	7	15	14	48
001	Seckach	2 030	1 018	1 938	973	72	29	—	5	6	13	2	46
002	Großeicholzheim	1 168	606	1 128	581	16	11	—	—	—	—	—	—
003	Zimmern	534	271	523	266	1	—	—	—	—	—	—	—
225 118	Waldbrunn	4 533	2 355	4 173	2 164	54	26	5	14	12	7	1	15
001	Strümpfelbrunn	1 163	608	1 113	583	22	12	—	—	—	—	—	—
002	Oberdielbach	992	524	960	505	3	—	—	—	—	—	—	—
003	Waldkatzenbach	874	458	718	373	9	—	—	—	—	—	—	—

Noch: 3. Wohnberechtigte Bevölkerung sowie Wohnbevölkerung in den Gemeindeteilen Baden-Württembergs am 25. Mai 1987 nach Staatsangehörigkeit und Geschlecht

Schl.-Nr.	Gemeinde Gemeindeteil	Wohnberechtigte Bevölkerung		Wohnbevölkerung									
		insgesamt	darunter weiblich	insgesamt	darunter weiblich	ausländische Wohnbevölkerung nach Staatsangehörigkeit							
						zu- sammen	darunter weiblich	Griechen- land	Italien	übrige EG- Staaten	Jugo- slawien	Türkei	sonstige
		1	2	3	4	5	6	7	8	9	10	11	12
noch: Waldbrunn													
004	Schollbrunn	733	383	657	346	10	-	-	-	-	-	-	-
005	Weisbach	350	167	318	149	7	-	-	-	-	-	-	-
006	Mülben	421	215	407	208	3	-	-	-	-	-	-	-
225 109	Walldürn, Stadt	10 999	5 526	10 210	5 201	292	127	3	41	11	98	62	77
001	Walldürn	7 588	3 782	7 140	3 630	268	114	3	41	8	96	52	68
002	Altheim	1 294	672	1 216	635	14	8	-	-	-	-	-	-
003	Gerolzahn	159	80	139	68	-	-	-	-	-	-	-	-
004	Glashofen	267	134	249	127	2	-	-	-	-	-	-	-
005	Gottersdorf	197	95	182	88	1	-	-	-	-	-	-	-
006	Hornbach	204	98	188	92	-	-	-	-	-	-	-	-
007	Kaltenbrunn	43	22	42	21	-	-	-	-	-	-	-	-
008	Reinhardsachsen	188	100	126	68	-	-	-	-	-	-	-	-
009	Rippberg	885	459	807	417	6	-	-	-	-	-	-	-
010	Wettersdorf	174	84	121	55	-	-	-	-	-	-	-	-
225 113	Zwingenberg	759	385	710	360	17	10	-	-	-	-	-	-
001	Zwingenberg	759	385	710	360	17	10	-	-	-	-	-	-
Neckar-Odenwald-Kreis		137 240	69 690	129 440	66 075	6 144	2 905	190	773	363	1 320	2 440	1 058
226	Rhein-Neckar-Kreis												
226 003	Altlußheim	5 054	2 561	4 947	2 519	314	132	32	39	73	29	117	24
001	Altlußheim	5 054	2 561	4 947	2 519	314	132	32	39	73	29	117	24
226 102	Angelbachtal	3 836	1 948	3 708	1 876	255	114	1	38	11	45	133	27
001	Michelfeld	1 991	1 016	1 912	972	141	63	-	27	2	20	78	14
002	Eichtersheim	1 845	932	1 796	904	114	51	1	11	9	25	55	13
226 006	Bammental	5 795	2 998	5 632	2 924	309	134	41	24	52	12	103	77
001	Bammental	5 795	2 998	5 632	2 924	309	134	41	24	52	12	103	77
226 009	Brühl	13 679	6 983	13 483	6 896	781	337	11	150	156	84	137	243
001	Süd	9 006	4 599	8 872	4 540	564	238	10	106	111	60	96	181
002	Nord	4 673	2 384	4 611	2 356	217	99	1	44	45	24	41	62
226 010	Dielheim	7 611	3 824	7 469	3 754	356	167	9	8	32	14	242	51
001	Dielheim	4 841	2 448	4 752	2 405	290	135	9	4	25	12	212	28
002	Horrenberg	2 770	1 376	2 717	1 349	66	32	-	4	7	2	30	23
226 012	Dossenheim	9 411	4 936	9 117	4 807	504	242	12	129	56	98	46	163
001	Nord	2 895	1 515	2 783	1 465	136	65	1	61	16	17	3	38
002	Süd	3 918	2 060	3 803	2 013	171	81	5	42	18	24	32	50
003	West	2 598	1 361	2 531	1 329	197	96	6	26	22	57	11	75
226 013	Eberbach, Stadt	15 878	8 421	14 944	7 999	1 543	731	12	206	63	138	927	197
001	Nord	3 380	1 737	3 261	1 677	746	361	1	73	22	48	551	51
002	Ost	4 176	2 207	3 927	2 100	283	126	6	60	17	2	149	49
003	Mitte	2 305	1 285	2 186	1 233	269	122	2	43	3	39	132	50
004	Neckarwimmersbach	3 023	1 602	2 847	1 527	163	84	-	18	9	33	72	31
005	Igelsbach	105	52	97	48	-	-	-	-	-	-	-	-
006	Gaimühle	111	53	99	49	2	-	-	-	-	-	-	-
007	Unter-Dielbach	139	75	134	73	3	-	-	-	-	-	-	-
008	Friedrichsdorf	373	193	257	138	9	-	-	-	-	-	-	-
009	Schöllensbach	34	18	31	17	-	-	-	-	-	-	-	-
010	Lindach	256	119	249	116	-	-	-	-	-	-	-	-
011	Pleutersbach	671	367	643	350	16	8	-	-	-	-	-	-
012	Rockenau	880	497	863	489	42	22	-	-	-	-	-	-
013	Brombach	425	216	350	182	2	-	-	-	-	-	-	-
226 105	Edingen-Neckarhausen	14 226	7 389	13 816	7 204	929	438	73	148	132	105	293	178
001	Edingen	6 950	3 630	6 756	3 536	562	268	17	95	84	26	246	94
002	Neu-Edingen	1 545	803	1 493	779	68	38	11	17	6	16	4	14
003	Neckarhausen	5 731	2 956	5 567	2 889	299	132	45	36	42	63	43	70
226 017	Epfenbach	2 269	1 148	2 196	1 111	96	46	-	4	31	25	26	10
001	Epfenbach	2 269	1 148	2 196	1 111	96	46	-	4	31	25	26	10

**Noch: 3. Wohnberechtigte Bevölkerung sowie Wohnbevölkerung in den Gemeindeteilen Baden-Württembergs am 25. Mai 1987
nach Staatsangehörigkeit und Geschlecht**

Schl.-Nr.	Gemeinde Gemeindeteil	Wohnberechtigte Bevölkerung		Wohnbevölkerung									
		insgesamt	darunter weiblich	insgesamt	darunter weiblich	ausländische Wohnbevölkerung nach Staatsangehörigkeit							
						zu- sammen	darunter weiblich	Griechen- land	Italien	übrige EG- Staaten	Jugo- slawien	Türkei	sonstige
		1	2	3	4	5	6	7	8	9	10	11	12
226 018	Eppelheim	13 289	6 926	12 994	6 784	1 285	575	153	184	142	112	377	317
001	Nord	7 621	3 971	7 445	3 889	744	333	64	83	91	87	186	233
002	Süd	5 668	2 955	5 549	2 895	541	242	89	101	51	25	191	84
226 020	Eschelbronn	2 317	1 197	2 271	1 175	123	64	—	24	10	8	72	9
001	Eschelbronn	2 317	1 197	2 271	1 175	123	64	—	24	10	8	72	9
226 022	Gaiberg	2 141	1 103	2 054	1 061	96	42	—	7	42	4	1	42
001	Gaiberg	2 141	1 103	2 054	1 061	96	42	—	7	42	4	1	42
226 027	Heddesbach	444	223	426	216	22	10	—	—	—	—	—	—
001	Heddesbach	444	223	426	216	22	10	—	—	—	—	—	—
226 028	Heddesheim	10 928	5 541	10 635	5 413	508	231	39	63	51	76	93	186
111	Heddesheim	10 928	5 541	10 635	5 413	508	231	39	63	51	76	93	186
226 029	Heiligkreuzsteinach	2 673	1 316	2 349	1 159	50	26	2	6	10	6	2	24
001	Heiligkreuzsteinach	1 310	655	1 214	600	37	15	—	—	—	—	—	—
002	Eiterbach	575	270	449	210	6	—	—	—	—	—	—	—
003	Lampenhain	788	391	686	349	7	—	—	—	—	—	—	—
226 106	Helmstadt-Bargen	3 485	1 772	3 378	1 710	164	74	—	9	26	6	97	26
001	Helmstadt	1 913	979	1 842	938	67	33	—	7	12	6	26	16
002	Flinsbach	554	267	538	257	18	8	—	—	—	—	—	—
003	Bargen	1 018	526	998	515	79	33	—	2	2	—	66	9
226 031	Hemsbach, Stadt	12 780	6 457	12 464	6 324	819	368	4	59	243	59	286	168
001	Nordost	1 683	860	1 645	848	66	35	2	17	22	4	14	7
002	Ost	594	276	569	265	64	12	—	3	14	—	9	38
003	Südost	2 455	1 253	2 405	1 232	311	144	1	8	85	5	191	21
004	Südwest	6 127	3 096	5 969	3 025	286	140	1	19	100	48	42	76
005	West	89	48	87	46	—	—	—	—	—	—	—	—
006	Nordwest	1 832	924	1 789	908	92	37	—	12	22	2	30	26
226 107	Hirschberg a.d. Bergstr.	9 873	5 119	9 394	4 900	403	198	30	38	68	22	135	110
001	Leutershausen	6 351	3 304	6 065	3 173	252	117	5	26	49	18	80	74
002	Großsachsen	3 522	1 815	3 329	1 727	151	81	25	12	19	4	55	36
226 032	Hockenheim, Stadt	16 392	8 422	16 077	8 278	1 335	569	73	150	96	194	601	221
001	Stadtmitte-Ost	6 387	3 295	6 278	3 242	423	185	16	57	46	48	187	69
002	Wasserturmgebiet	2 168	1 113	2 104	1 079	205	89	19	18	14	38	79	37
003	Bahnhofsgbiet	1 562	835	1 537	826	164	71	15	35	6	32	51	25
004	Stadtmitte-Nord	6 275	3 179	6 158	3 131	543	224	23	40	30	76	284	90
226 036	Ilvesheim	7 268	3 732	7 057	3 639	316	133	14	50	34	124	20	74
001	Ilvesheim	7 268	3 732	7 057	3 639	316	133	14	50	34	124	20	74
226 037	Ketsch	12 299	6 339	12 028	6 214	531	240	29	54	56	30	164	198
001	Nord	5 584	2 877	5 457	2 819	261	112	9	33	27	15	86	91
002	Süd	6 715	3 462	6 571	3 395	270	128	20	21	29	15	78	107
226 038	Ladenburg, Stadt	11 801	6 045	11 361	5 834	1 040	462	235	125	70	167	213	230
111	Nordstadt	3 997	2 076	3 881	2 020	477	202	177	43	25	72	74	86
112	Weihergärten	2 917	1 462	2 792	1 407	136	69	8	11	27	3	10	77
113	Südstadt	2 780	1 433	2 632	1 358	112	42	24	17	9	27	8	27
114	Weststadt	2 107	1 074	2 056	1 049	315	149	26	54	9	65	121	40
226 040	Laudenbach	5 377	2 756	5 219	2 681	276	127	7	48	53	6	79	83
001	Laudenbach	5 377	2 756	5 219	2 681	276	127	7	48	53	6	79	83
226 041	Leimen, Stadt	18 687	9 656	18 211	9 431	1 352	610	47	147	134	95	476	453
001	Leimen	10 725	5 583	10 440	5 440	920	424	41	117	99	54	329	280
002	Gauangelloch	1 971	1 026	1 906	995	56	33	—	—	7	10	4	35
003	St. Ilgen	5 991	3 047	5 865	2 996	376	153	6	30	28	31	143	138
226 104	Lobbach	2 184	1 107	2 127	1 079	58	26	1	8	15	—	22	12
001	Waldwimmersbach	1 162	601	1 133	585	27	13	—	—	—	—	—	—
002	Lobenfeld	1 022	506	994	494	31	13	—	—	—	—	—	—

Noch: **3. Wohnberechtigte Bevölkerung sowie Wohnbevölkerung in den Gemeindeteilen Baden-Württembergs am 25. Mai 1987 nach Staatsangehörigkeit und Geschlecht**

Schl.-Nr.	Gemeinde Gemeindeteil	Wohnberechtigte Bevölkerung		Wohnbevölkerung									
		insgesamt	darunter weiblich	insgesamt	darunter weiblich	ausländische Wohnbevölkerung nach Staatsangehörigkeit							
						zu- sammen	darunter weiblich	Griechen- land	Italien	übrige EG- Staaten	Jugo- slawien	Türkei	sonstige
		1	2	3	4	5	6	7	8	9	10	11	12
226 046	Malsch	2 656	1 353	2 605	1 329	126	64	3	21	6	22	64	10
001	Malsch	2 656	1 353	2 605	1 329	126	64	3	21	6	22	64	10
226 048	Mauer	3 408	1 725	3 253	1 637	129	59	2	19	11	9	67	21
001	Mauer	3 408	1 725	3 253	1 637	129	59	2	19	11	9	67	21
226 049	Meckesheim	4 842	2 451	4 747	2 409	224	110	11	24	19	82	47	41
001	Meckesheim	3 762	1 911	3 686	1 877	197	99	11	24	15	82	44	21
002	Mönchzell	1 080	540	1 061	532	27	11	—	—	—	—	—	—
226 054	Mühlhausen	6 498	3 240	6 339	3 164	325	147	—	54	23	6	215	27
001	Mühlhausen	3 351	1 692	3 260	1 648	184	88	—	34	13	2	124	11
002	Rettigheim	2 046	1 018	1 995	995	100	46	—	16	7	4	63	10
003	Tairnbach	1 101	530	1 084	521	41	13	—	—	—	—	—	—
226 055	Neckarbischofsheim, St.	3 566	1 823	3 437	1 760	247	104	1	42	31	26	131	16
001	Neckarbischofsheim	2 513	1 299	2 413	1 250	225	97	1	37	30	14	130	13
002	Helmhof	482	247	472	239	18	6	—	—	—	—	—	—
003	Untergimpern	571	277	552	271	4	—	—	—	—	—	—	—
226 056	Neckargemünd, Stadt	14 532	7 443	13 711	7 090	712	321	30	42	136	40	160	304
001	Neckargemünd	8 432	4 286	7 873	4 064	535	241	27	36	70	35	155	212
002	Kleingemünd	1 614	871	1 515	826	65	25	2	2	24	—	1	36
003	Dilsberg	2 164	1 094	2 061	1 038	69	33	1	2	26	1	4	35
004	Waldhilsbach	1 164	592	1 125	574	24	13	—	—	—	—	—	—
005	Mückenloch	1 158	600	1 137	588	19	9	—	—	—	—	—	—
226 058	Neidenstein	1 600	811	1 537	779	33	19	—	—	—	—	—	—
001	Neidenstein	1 600	811	1 537	779	33	19	—	—	—	—	—	—
226 059	Neulußheim	5 126	2 599	5 015	2 547	366	162	13	33	16	26	226	52
001	Neulußheim	5 126	2 599	5 015	2 547	366	162	13	33	16	26	226	52
226 060	Nußloch	8 993	4 667	8 800	4 588	522	251	34	39	88	43	233	85
001	Nußloch	8 849	4 591	8 660	4 514	520	251	34	39	87	43	233	84
002	Maisbach	144	76	140	74	2	—	—	—	—	—	—	—
226 062	Oftersheim	10 575	5 434	10 372	5 353	728	320	120	122	67	44	198	177
001	Oftersheim	10 575	5 434	10 372	5 353	728	320	120	122	67	44	198	177
226 063	Plankstadt	9 262	4 874	9 040	4 773	558	258	5	198	33	42	203	77
001	Plankstadt	9 262	4 874	9 040	4 773	558	258	5	198	33	42	203	77
226 065	Rauenberg, Stadt	6 145	3 157	6 011	3 084	314	150	2	114	46	13	121	18
001	Rauenberg	3 793	1 965	3 718	1 922	256	121	1	101	23	9	112	10
002	Rotenberg	745	376	720	365	32	16	—	—	—	—	—	—
003	Malschenberg	1 607	816	1 573	797	26	13	—	—	—	—	—	—
226 066	Reichartshausen	1 634	831	1 609	820	31	12	—	—	—	—	—	—
001	Reichartshausen	1 634	831	1 609	820	31	12	—	—	—	—	—	—
226 068	Reilingen	6 178	3 081	6 061	3 029	488	183	31	54	23	109	198	73
001	Reilingen	6 178	3 081	6 061	3 029	488	183	31	54	23	109	198	73
226 076	Sandhausen	12 761	6 437	12 480	6 314	750	344	16	170	67	25	268	204
001	Südwest	2 896	1 448	2 846	1 428	153	72	7	39	10	4	63	30
002	Nordwest	3 082	1 526	3 001	1 495	163	72	1	55	15	4	52	36
003	Nordost	3 446	1 773	3 367	1 740	258	122	7	37	27	14	92	81
004	Südost	3 337	1 690	3 266	1 651	176	78	1	39	15	3	61	57
226 080	Schönau, Stadt	4 571	2 341	4 395	2 276	163	70	3	31	28	50	12	39
001	Schönau	3 061	1 585	2 951	1 543	124	51	3	26	12	44	11	28
002	Altneudorf	1 510	756	1 444	733	39	19	—	—	—	—	—	—
226 081	Schönbrunn	2 718	1 379	2 571	1 300	35	14	—	—	—	—	—	—
001	Allemühl	387	201	363	186	4	—	—	—	—	—	—	—
002	Haag	825	409	789	395	6	—	—	—	—	—	—	—
003	Moosbrunn	449	228	416	208	9	—	—	—	—	—	—	—

Noch: **3. Wohnberechtigte Bevölkerung sowie Wohnbevölkerung in den Gemeindeteilen Baden-Württembergs am 25. Mai 1987**
nach Staatsangehörigkeit und Geschlecht

Schl.-Nr.	Gemeinde Gemeindeteil	Wohnberechtigte Bevölkerung		Wohnbevölkerung									
				insgesamt	darunter weiblich	ausländische Wohnbevölkerung nach Staatsangehörigkeit							
		insgesamt	darunter weiblich			zu- sammen	darunter weiblich	Griechen- land	Italien	übrige EG- Staaten	Jugo- slawien	Türkei	sonstige
1	2	3	4	5	6	7	8	9	10	11	12		
noch : Schönbrunn													
004	Schönbrunn	539	273	513	261	6	–	–	–	–	–	–	–
005	Schwanheim	518	268	490	250	10	–	–	–	–	–	–	–
226 082	Schriesheim, Stadt	13 389	6 875	12 949	6 671	564	227	36	45	105	70	51	257
001	Schriesheim	11 405	5 881	11 028	5 705	526	211	34	37	95	70	50	240
002	Altenbach	1 803	906	1 751	884	38	16	–	–	–	–	–	–
003	Ursenbach	181	88	170	82	–	–	–	–	–	–	–	–
226 084	Schwetzingen, Stadt	18 315	9 586	17 794	9 346	1 962	901	253	392	212	136	518	451
001	Oststadt	2 843	1 544	2 721	1 482	237	106	19	32	34	13	93	46
002	Südstadt	2 232	1 127	2 144	1 086	447	202	88	84	48	16	146	65
003	Kern- und Nordstadt	10 774	5 737	10 503	5 613	1 111	523	119	249	94	96	269	284
004	Hirschacker	2 466	1 178	2 426	1 165	167	70	27	27	36	11	10	56
226 085	Sinsheim, Stadt	28 262	14 647	27 361	14 185	1 639	744	57	154	139	295	639	355
001	Sinsheim	10 071	5 335	9 700	5 149	819	374	43	71	35	207	328	135
002	Adersbach	479	235	448	216	35	16	–	–	–	–	–	–
003	Dühren	1 881	948	1 827	918	56	24	2	6	9	2	18	19
004	Ehrstädt	505	276	486	263	8	–	–	–	–	–	–	–
005	Eschelbach	2 013	1 054	1 963	1 031	150	72	3	36	9	20	58	24
006	Hasselbach	210	97	203	93	2	–	–	–	–	–	–	–
007	Hilsbach	1 656	844	1 618	821	38	14	–	–	–	–	–	–
008	Hoffenheim	2 870	1 461	2 796	1 426	152	65	–	27	9	27	58	31
009	Reihen	1 685	884	1 628	852	61	32	3	1	5	7	35	10
010	Rohrbach	1 569	785	1 508	756	50	16	1	3	4	3	15	24
011	Steinsfurt	2 453	1 263	2 397	1 236	183	87	5	4	47	22	84	21
012	Waldangelloch	1 282	642	1 258	632	52	23	–	1	4	3	20	24
013	Weiler	1 588	823	1 529	792	33	16	–	–	–	–	–	–
226 086	Spechbach	1 448	754	1 403	734	56	27	–	–	4	–	43	9
001	Spechbach	1 448	754	1 403	734	56	27	–	–	4	–	43	9
226 103	St. Leon-Rot	10 677	5 337	10 509	5 262	791	349	7	54	88	45	459	138
001	Rot	5 386	2 669	5 310	2 641	500	227	2	36	35	35	330	62
002	St. Leon	5 291	2 668	5 199	2 621	291	122	5	18	53	10	129	76
226 091	Waibstadt, Stadt	5 088	2 587	4 951	2 519	361	176	2	43	21	57	210	28
001	Waibstadt	3 943	2 019	3 842	1 967	334	162	–	40	14	56	201	23
002	Daisbach	1 145	568	1 109	552	27	14	–	–	–	–	–	–
226 095	Walldorf, Stadt	13 335	6 699	13 037	6 566	1 877	803	64	110	276	65	1 158	204
001	Walldorf	13 335	6 699	13 037	6 566	1 877	803	64	110	276	65	1 158	204
226 096	Weinheim, Stadt	43 048	22 260	41 556	21 565	4 058	1 842	71	401	1 327	187	1 397	675
001	Innenstadt	4 721	2 447	4 562	2 381	1 136	511	14	134	497	22	398	71
002	Müll	1 301	657	1 277	647	240	116	–	37	45	6	144	8
003	Südstadt	3 324	1 802	3 089	1 704	154	67	1	9	35	12	24	73
004	Weststadt	16 126	8 390	15 704	8 200	1 273	568	28	98	338	82	393	334
005	Nordstadt	4 355	2 282	4 230	2 219	740	342	6	68	327	21	274	44
006	Lützelsachsen	4 318	2 154	4 126	2 053	204	88	4	22	35	21	72	50
007	Sulzbach	2 901	1 469	2 830	1 437	169	82	12	24	24	13	71	25
008	Oberflockenbach	2 247	1 144	2 149	1 094	43	18	–	–	–	–	–	–
009	Rippenweier	1 117	558	1 080	538	25	13	–	–	–	–	–	–
010	Ritschweier	351	188	325	172	9	–	–	–	–	–	–	–
011	Hohensachsen	2 287	1 169	2 184	1 120	65	34	3	6	9	4	10	33
226 097	Wiesenbach	2 759	1 412	2 677	1 376	77	32	1	5	17	5	24	25
001	Wiesenbach	2 759	1 412	2 677	1 376	77	32	1	5	17	5	24	25
226 098	Wiesloch, Stadt	22 380	11 538	21 788	11 256	2 407	1 122	114	225	201	141	1 369	357
001	Wiesloch	17 236	8 900	16 755	8 676	2 075	965	102	197	186	137	1 139	314
002	Baiertal	3 690	1 915	3 600	1 866	266	129	5	13	14	4	205	25
003	Schatthausen	1 454	723	1 433	714	66	28	7	15	1	–	25	18
226 099	Wilhelmsfeld	3 087	1 563	2 814	1 420	63	30	1	7	23	–	3	29
000	Wilhelmsfeld	3 087	1 563	2 814	1 420	63	30	1	7	23	–	3	29
226 101	Zuzenhausen	1 954	1 005	1 893	968	72	34	–	2	3	36	23	8
001	Zuzenhausen	1 954	1 005	1 893	968	72	34	–	2	3	36	23	8

Noch: 3. Wohnberechtigte Bevölkerung sowie Wohnbevölkerung in den Gemeindeteilen Baden-Württembergs am 25. Mai 1987
nach Staatsangehörigkeit und Geschlecht

Schl.-Nr.	Gemeinde Gemeindeteil	Wohnberechtigte Bevölkerung		Wohnbevölkerung									
				insgesamt	darunter weiblich	ausländische Wohnbevölkerung nach Staatsangehörigkeit							
		insgesamt	darunter weiblich			zu- sammen	darunter weiblich	Griechen- land	Italien	übrige EG- Staaten	Jugo- slawien	Türkei	sonstige
1	2	3	4	5	6	7	8	9	10	11	12		
Rhein-Neckar-Kreis		478 504	245 828	464 072	239 108	33 143	14 971	1 702	4 128	4 690	3 048	12 730	6 845
Region Unterer Neckar		1 061 480	546 713	1 021 450	528 282	97 110	42 777	5 104	13 827	10 495	11 173	33 495	23 016
Region Nordschwarzwald													
Stadtkreis													
231 000	Pforzheim, Stadt	110 105	58 463	106 371	56 749	13 217	5 925	294	3 500	1 242	2 428	3 770	1 983
001	Oststadt	7 734	3 970	7 575	3 908	1 974	889	48	490	129	465	498	344
002	Innenstadt	1 457	769	1 390	739	263	124	18	80	41	56	35	33
003	Weststadt	6 958	3 772	6 810	3 701	1 223	543	19	393	95	265	366	85
004	Südweststadt	13 044	7 103	12 424	6 815	1 733	796	38	548	190	289	443	225
005	Au	4 177	2 201	4 058	2 159	832	364	13	203	72	232	214	98
006	Südoststadt	3 628	1 910	3 374	1 785	200	83	3	28	30	29	44	66
007	Buckenberg	12 649	6 660	12 311	6 499	749	339	8	151	93	138	91	268
008	Nordstadt	20 114	11 020	19 477	10 733	2 655	1 177	59	819	240	442	794	301
009	Brötzingen	11 365	6 037	11 042	5 897	1 520	651	27	317	160	208	615	193
010	Dillweißenstein	8 885	4 634	8 532	4 458	885	414	17	184	94	129	276	185
011	Würm	2 639	1 342	2 539	1 297	147	68	—	23	12	8	68	36
012	Hohenwart	1 346	675	1 314	658	33	13	—	—	—	—	—	—
013	Büchenbronn	5 548	2 934	5 318	2 818	158	82	5	22	23	26	47	35
014	Huchenfeld	3 411	1 769	3 296	1 720	169	73	—	53	16	49	7	44
015	Eutingen	7 150	3 667	6 911	3 562	676	309	35	187	44	90	263	57
Landkreise													
235	Calw												
235 006	Altensteig, Stadt	10 545	5 419	9 553	4 917	1 180	496	8	61	61	233	571	246
001	Obere Stadt	2 552	1 309	2 323	1 202	229	90	—	17	8	39	59	106
002	Untere Stadt	2 672	1 386	2 508	1 302	569	248	6	36	44	150	230	103
003	Altensteigdorf	219	115	202	104	2	—	—	—	—	—	—	—
004	Berneck	478	268	437	248	22	12	—	—	—	—	—	—
005	Garrweiler	185	92	176	88	7	—	—	—	—	—	—	—
006	Hornberg	186	99	170	87	1	—	—	—	—	—	—	—
007	Spielberg	1 023	526	976	503	25	8	—	—	—	—	—	—
008	Überberg	513	259	485	243	2	—	—	—	—	—	—	—
009	Walddorf	1 585	804	1 507	764	231	105	1	—	—	20	200	10
010	Wart	1 132	561	769	376	92	30	—	3	5	13	65	6
235 007	Althengstett	5 846	2 975	5 679	2 898	487	242	1	39	97	179	133	38
001	Althengstett	3 121	1 566	3 037	1 529	299	155	—	26	66	100	91	16
002	Neuhengstett	1 596	832	1 552	812	104	49	—	8	15	40	25	16
003	Ottenbronn	1 129	577	1 090	557	84	38	1	5	16	39	17	6
235 033	Bad Herrenalb, Stadt	7 429	4 151	6 148	3 447	306	145	2	10	33	41	113	107
001	Bad Herrenalb	4 299	2 470	3 571	2 057	173	79	1	9	23	37	58	45
003	Bernbach	1 216	631	983	517	63	33	—	—	5	3	7	48
004	Rotensoi	1 054	596	843	474	21	11	—	—	—	—	—	—
005	Neusatz	860	454	751	399	49	22	—	—	—	—	—	—
235 008	Bad Liebenzell, Stadt	7 778	4 254	6 859	3 760	547	254	11	32	209	86	107	102
001	Bad Liebenzell	3 265	1 857	2 786	1 594	268	130	3	27	138	22	34	44
002	Beinberg	501	270	406	223	3	—	—	—	—	—	—	—
003	Maisenbach-Zainen	499	255	474	242	8	—	—	—	—	—	—	—
004	Möttlingen	902	484	871	467	106	54	—	1	37	26	26	16
005	Monakam	973	497	885	456	45	18	—	—	—	—	—	—
006	Unterhaugstett	861	438	778	392	92	36	7	—	15	16	34	20
007	Unterlengenhardt	777	453	659	386	25	14	—	—	—	—	—	—
235 084	Bad Teinach-Zavelst.,St.	2 796	1 442	2 409	1 239	136	62	11	11	15	40	46	13
001	Bad Teinach	517	275	460	245	28	13	—	—	—	—	—	—
002	Zavelstein	707	366	613	320	40	17	—	—	—	—	—	—
003	Rötenbach	316	159	288	143	6	—	—	—	—	—	—	—
004	Sommenhardt	820	420	636	318	5	—	—	—	—	—	—	—
005	Kentheim	166	85	162	83	54	23	10	7	9	4	23	1
006	Emberg	146	75	137	73	2	—	—	—	—	—	—	—
007	Schmieh	124	62	113	57	1	—	—	—	—	—	—	—

Noch: **3. Wohnberechtigte Bevölkerung sowie Wohnbevölkerung in den Gemeindeteilen Baden-Württembergs am 25. Mai 1987 nach Staatsangehörigkeit und Geschlecht**

Schl.-Nr.	Gemeinde Gemeindeteil	Wohnberechtigte Bevölkerung		Wohnbevölkerung									
				insgesamt	darunter weiblich	ausländische Wohnbevölkerung nach Staatsangehörigkeit							
		insgesamt	darunter weiblich			zu- sammen	darunter weiblich	Griechen- land	Italien	übrige EG- Staaten	Jugo- slawien	Türkei	sonstige
1	2	3	4	5	6	7	8	9	10	11	12		
235 085	Calw, Stadt	22 080	11 322	21 090	10 897	3 421	1 549	42	951	292	1 185	714	237
001	Calw	5 503	2 771	5 325	2 686	1 922	872	25	537	125	554	581	100
002	Alzenberg	1 101	567	1 038	539	26	15	—	—	—	—	—	—
003	Heumaden	4 240	2 147	3 953	2 073	468	231	9	173	40	191	16	39
004	Wimberg	1 888	1 053	1 800	1 014	73	33	5	12	30	13	—	13
005	Altburg	2 332	1 185	2 239	1 136	85	33	—	42	20	10	7	6
006	Hirsau	2 361	1 260	2 273	1 214	353	146	—	83	48	105	64	53
007	Holzbronn	555	267	530	253	27	11	—	—	—	—	—	—
008	Stammheim	4 100	2 072	3 932	1 982	467	208	—	99	25	308	22	13
235 018	Dobel	2 145	1 177	1 550	842	49	32	—	—	—	—	—	—
001	Dobel	2 145	1 177	1 550	842	49	32	—	—	—	—	—	—
235 020	Ebhausen	3 807	1 942	3 616	1 838	309	125	44	46	40	56	109	14
001	Ebhausen	2 307	1 184	2 203	1 132	242	96	44	41	38	41	66	12
002	Rotfelden	831	411	786	384	56	23	—	5	2	13	34	2
003	Ebershardt	474	240	447	224	11	—	—	—	—	—	—	—
004	Wenden	195	107	180	98	—	—	—	—	—	—	—	—
235 022	Egenhausen	1 650	856	1 580	814	74	33	4	—	5	14	37	14
001	Egenhausen	1 650	856	1 580	814	74	33	4	—	5	14	37	14
235 025	Enzklösterle	1 398	741	1 231	652	32	17	—	—	—	—	—	—
001	Enzklösterle	1 398	741	1 231	652	32	17	—	—	—	—	—	—
235 029	Gechingen	3 458	1 764	3 296	1 681	337	164	5	104	12	56	123	37
001	Gechingen	3 458	1 764	3 296	1 681	337	164	5	104	12	56	123	37
235 032	Haiterbach, Stadt	4 842	2 466	4 652	2 357	565	246	1	24	20	275	222	23
001	Haiterbach	2 975	1 510	2 875	1 453	395	166	1	20	8	242	113	11
002	Altnuifra	46	27	37	23	—	—	—	—	—	—	—	—
003	Industriegebiet	22	7	22	7	—	—	—	—	—	—	—	—
004	Beihingen	719	378	690	357	39	18	—	—	—	—	—	—
005	Oberschwandorf	846	427	801	405	116	55	—	2	9	24	78	3
006	Unterschwandorf	234	117	227	112	10	—	—	—	—	—	—	—
235 035	Höfen an der Enz	1 607	862	1 555	836	89	33	4	14	9	5	40	17
001	Höfen an der Enz	1 607	862	1 555	836	89	33	4	14	9	5	40	17
235 046	Nagold, Stadt	20 795	10 721	19 919	10 282	2 652	1 160	162	221	136	846	1 082	205
001	Nord	2 774	1 454	2 668	1 403	294	119	29	13	17	184	43	8
002	Mitte	3 712	1 891	3 531	1 801	918	391	117	83	49	288	316	65
003	Süd	6 420	3 397	6 105	3 232	665	307	13	99	48	247	185	73
004	Iselshausen	1 153	565	1 110	549	237	102	—	5	4	77	135	16
005	Pfrondorf	608	312	581	298	22	7	—	—	—	—	—	—
006	Mindersbach	497	246	476	233	12	7	—	—	—	—	—	—
007	Gündringen	868	441	833	424	62	30	—	—	5	2	52	3
008	Schietingen	395	196	384	190	33	15	—	—	—	—	—	—
009	Vollmaringen	1 479	753	1 439	731	129	59	3	6	3	16	96	5
010	Hochdorf	1 643	838	1 592	816	188	87	—	1	8	21	138	20
011	Emmingen	1 246	628	1 200	605	92	36	—	10	1	10	64	7
235 047	Neubulach, Stadt	4 192	2 132	3 887	1 966	221	113	—	25	20	48	108	20
001	Neubulach	1 307	678	1 202	617	56	30	—	7	3	12	27	7
002	Altbulach	788	416	751	394	53	27	—	7	1	6	38	1
003	Liebelsberg	1 124	552	1 028	505	66	36	—	7	5	27	16	11
004	Martinsmoos	323	157	294	141	1	—	—	—	—	—	—	—
005	Oberhaugstett	650	329	612	309	45	20	—	—	—	—	—	—
235 050	Neuweiler	2 935	1 457	2 521	1 251	102	43	2	2	17	9	58	14
001	Neuweiler	996	496	876	429	54	18	—	—	12	—	37	5
002	Agenbach	380	190	269	139	2	—	—	—	—	—	—	—
003	Breitenberg	527	254	505	240	13	7	—	—	—	—	—	—
004	Oberkollwangen	316	156	298	150	17	9	—	—	—	—	—	—
005	Zwerenberg	561	280	426	216	7	—	—	—	—	—	—	—
006	Gaugenwald	155	81	147	77	9	—	—	—	—	—	—	—
235 055	Oberreichenbach	2 437	1 264	2 346	1 217	58	25	—	2	4	32	10	10
001	Oberreichenbach	580	304	566	298	33	15	—	—	—	—	—	—

Noch: **3. Wohnberechtigte Bevölkerung sowie Wohnbevölkerung in den Gemeindeteilen Baden-Württembergs am 25. Mai 1987 nach Staatsangehörigkeit und Geschlecht**

Schl.-Nr.	Gemeinde Gemeindeteil	Wohnberechtigte Bevölkerung		Wohnbevölkerung									
				ausländische Wohnbevölkerung nach Staatsangehörigkeit									
		insgesamt	darunter weiblich	insgesamt	darunter weiblich	zu- sammen	darunter weiblich	Griechen- land	Italien	übrige EG- Staaten	Jugo- slawien	Türkei	sonstige
		1	2	3	4	5	6	7	8	9	10	11	12
noch: Oberreichenbach													
002	Oberkollbach	819	416	793	401	10	—	—	—	—	—	—	—
003	Würzbach	701	374	670	359	10	—	—	—	—	—	—	—
004	Igelsloch	337	170	317	159	5	—	—	—	—	—	—	—
235 057	Ostelsheim	2 090	1 030	2 020	990	300	122	6	52	30	83	109	20
001	Ostelsheim	2 090	1 030	2 020	990	300	122	6	52	30	83	109	20
235 060	Rohrdorf	1 832	948	1 783	918	172	70	—	13	2	47	101	9
001	Rohrdorf	1 832	948	1 783	918	172	70	—	13	2	47	101	9
235 065	Schömborg	7 390	3 744	6 955	3 513	555	274	—	44	31	277	137	66
001	Schömborg	4 409	2 189	4 137	2 051	452	230	—	23	18	224	136	51
002	Schwarzenberg	750	397	713	374	31	15	—	—	—	—	—	—
003	Langenbrand	981	509	936	485	37	14	—	—	—	—	—	—
004	Bieselsberg	782	398	749	379	21	5	—	—	—	—	—	—
005	Oberlengenhart	468	251	420	224	14	10	—	—	—	—	—	—
235 066	Simmersfeld	1 746	884	1 713	866	39	16	—	—	—	—	—	—
001	Simmersfeld	1 746	884	1 713	866	39	16	—	—	—	—	—	—
235 067	Simmozheim	2 216	1 129	2 149	1 095	219	105	1	99	8	41	53	17
001	Simmozheim	2 216	1 129	2 149	1 095	219	105	1	99	8	41	53	17
235 073	Unterreichenbach	2 295	1 206	2 105	1 101	150	64	—	9	31	17	76	17
001	Unterreichenbach	1 638	864	1 491	780	130	55	—	9	28	9	73	11
002	Kapfenhardt	657	342	614	321	20	9	—	—	—	—	—	—
235 079	Wildbad/Schwarzw.,St.	10 799	5 810	10 110	5 465	742	393	9	65	62	436	27	143
001	Wildbad	5 176	2 871	4 708	2 647	418	222	1	32	39	253	4	89
002	Sprollenhaus	992	511	928	476	25	11	—	—	—	—	—	—
003	Aichelberg	395	193	378	185	2	—	—	—	—	—	—	—
004	Calmbach	4 236	2 235	4 096	2 157	297	158	8	33	21	182	23	30
235 080	Wildberg, Stadt	9 016	4 574	8 587	4 348	731	322	6	109	74	86	393	63
001	Wildberg	3 726	1 901	3 502	1 787	279	132	5	45	35	49	115	30
002	Schönbronn	572	275	545	261	38	19	—	—	—	—	—	—
003	Effringen	1 468	731	1 407	702	86	39	—	4	10	3	61	8
004	Gültlingen	1 778	902	1 711	865	219	79	1	44	16	12	137	9
005	Sulz am Eck	1 472	765	1 422	733	109	53	—	16	4	17	58	14
	Calw	143 124	74 270	133 313	69 190	13 473	6 105	319	1 941	1 220	4 117	4 424	1 452
236 Enzkreis													
236 004	Birkenfeld	9 316	4 930	9 088	4 816	549	257	10	234	84	111	44	66
001	Birkenfeld	7 193	3 843	7 005	3 746	496	231	10	223	65	106	44	48
002	Gräfenhausen	2 123	1 087	2 083	1 070	53	26	—	11	19	5	—	18
236 011	Eisingen	4 182	2 162	4 077	2 107	213	103	16	52	29	4	44	68
001	Eisingen	4 182	2 162	4 077	2 107	213	103	16	52	29	4	44	68
236 013	Engelsbrand	3 931	2 018	3 780	1 947	161	75	3	25	22	21	64	26
001	Engelsbrand	1 612	840	1 543	809	74	37	—	21	7	15	25	6
002	Grunbach	1 478	758	1 430	735	72	31	1	3	9	6	35	18
003	Salmbach	841	420	807	403	15	7	—	—	—	—	—	—
236 019	Friolzheim	3 129	1 565	3 044	1 519	484	215	4	313	28	62	52	25
001	Friolzheim	3 129	1 565	3 044	1 519	484	215	4	313	28	62	52	25
236 025	Heimsheim, Stadt	4 178	2 097	4 034	2 031	424	192	9	164	17	57	131	46
001	West und Süd	1 882	918	1 799	882	319	146	7	132	10	39	109	22
002	Ost	2 296	1 179	2 235	1 149	105	46	2	32	7	18	22	24
236 028	Illingen	6 711	3 459	6 576	3 390	696	297	9	233	21	196	177	60
001	Illingen	5 801	2 981	5 680	2 922	661	285	9	231	18	188	158	57
002	Schützlingen	910	478	896	468	35	12	—	—	—	—	—	—
236 030	Ispringen	6 011	3 090	5 897	3 037	391	165	8	155	35	56	97	40
001	Ispringen	6 011	3 090	5 897	3 037	391	165	8	155	35	56	97	40

Noch: 3. Wohnberechtigte Bevölkerung sowie Wohnbevölkerung in den Gemeindeteilen Baden-Württembergs am 25. Mai 1987
nach Staatsangehörigkeit und Geschlecht

Schl.-Nr.	Gemeinde Gemeindeteil	Wohnberechtigte Bevölkerung		Wohnbevölkerung									
				insgesamt	darunter weiblich	ausländische Wohnbevölkerung nach Staatsangehörigkeit							
		insgesamt	darunter weiblich			zu- sammen	darunter weiblich	Griechen- land	Italien	übrige EG- Staaten	Jugo- slawien	Türkei	sonstige
		1	2	3	4	5	6	7	8	9	10	11	12
236 074	Kämpfelbach	5 711	2 953	5 608	2 908	254	107	4	142	22	18	37	31
001	Ersingen	3 400	1 763	3 338	1 735	169	77	4	100	17	5	29	14
002	Bilfingen	2 311	1 190	2 270	1 173	85	30	—	42	5	13	8	17
236 070	Keltern	8 018	4 153	7 785	4 039	253	114	2	73	29	47	59	43
001	Dietlingen	3 513	1 824	3 407	1 772	106	47	—	36	12	22	14	22
002	Ellmendingen	2 118	1 095	2 056	1 070	43	17	—	—	—	—	—	—
003	Weiler	1 278	669	1 250	653	73	39	—	9	6	14	33	11
004	Niebelsbach	816	418	785	400	27	10	—	—	—	—	—	—
005	Dietenhausen	293	147	287	144	4	—	—	—	—	—	—	—
236 031	Kieselbronn	2 296	1 183	2 209	1 143	38	15	—	—	—	—	—	—
001	Kieselbronn	2 296	1 183	2 209	1 143	38	15	—	—	—	—	—	—
236 033	Knittlingen, Stadt	6 205	3 144	6 093	3 087	678	300	47	52	230	86	229	34
001	Knittlingen	4 196	2 134	4 122	2 100	585	262	47	47	217	81	173	20
002	Kleinvillars	462	236	452	230	17	11	—	—	—	—	—	—
003	Freudenstein-Hohenkl.	1 547	774	1 519	757	76	27	—	4	13	4	45	10
236 076	Königsbach-Stein	8 619	4 409	8 453	4 337	249	120	7	82	11	45	64	40
001	Königsbach	4 706	2 413	4 626	2 377	160	77	7	53	6	22	50	22
002	Stein	3 913	1 996	3 827	1 960	89	43	—	29	5	23	14	18
236 038	Maulbronn, Stadt	6 053	3 083	5 758	2 911	1 007	435	151	126	72	127	478	53
001	Maulbronn	4 083	2 087	3 863	1 960	841	356	148	84	71	96	411	31
002	Schmie	667	360	631	338	38	18	—	—	—	—	—	—
003	Zaisersweiher	1 303	636	1 264	613	128	61	3	42	1	25	38	19
236 039	Mönsheim	2 358	1 157	2 290	1 128	190	87	1	86	23	28	20	32
010	Mönsheim	2 358	1 157	2 290	1 128	190	87	1	86	23	28	20	32
236 040	Mühlacker, Stadt	24 302	12 388	23 794	12 131	3 865	1 676	623	501	220	449	1 727	345
111	Mühlacker	9 902	5 035	9 675	4 918	2 079	863	427	292	125	292	755	188
112	Dürrmenz	3 740	1 941	3 660	1 898	501	227	135	71	18	54	141	82
123	Lomersheim	2 665	1 365	2 625	1 346	432	197	13	38	22	41	300	18
134	Enzberg	3 593	1 848	3 518	1 810	407	187	12	27	27	32	285	24
145	Mühlhausen	1 009	495	988	489	41	14	—	—	—	—	—	—
156	Großglattbach	1 141	566	1 119	556	38	20	—	—	—	—	—	—
167	Lienzingen	2 252	1 138	2 209	1 114	367	168	29	66	24	26	202	20
236 043	Neuenbürg, Stadt	7 187	3 756	6 973	3 664	464	231	3	157	16	93	124	71
001	Neuenbürg	4 104	2 179	3 976	2 129	386	191	3	136	13	73	116	45
002	Arnbach	1 688	870	1 657	855	42	23	—	—	—	—	—	—
003	Dennach	695	344	658	327	20	11	—	—	—	—	—	—
004	Waldrennach	700	363	682	353	16	6	—	—	—	—	—	—
236 044	Neuhausen	4 296	2 168	4 164	2 104	279	141	1	24	25	23	188	18
001	Neuhausen	1 547	780	1 513	764	140	73	—	12	11	5	99	13
002	Hamberg	864	437	851	433	53	30	1	9	6	7	29	1
003	Schellbronn	1 082	543	1 016	511	41	15	—	—	—	—	—	—
004	Steinegg	803	408	784	396	45	23	—	—	—	—	—	—
236 073	Neulingen	4 742	2 464	4 627	2 405	199	79	2	65	18	30	58	26
001	Bauschlott	1 960	1 036	1 913	1 010	79	31	1	41	2	14	14	7
002	Göbrichen	1 782	909	1 741	887	95	35	1	22	12	7	39	14
003	Nußbaum	1 000	519	973	508	25	13	—	—	—	—	—	—
236 046	Niefern-Öschelbronn	9 758	5 210	9 519	5 095	1 004	482	56	266	44	238	305	95
001	Niefern	6 786	3 547	6 635	3 477	803	393	55	243	37	228	175	65
002	Öschelbronn	2 972	1 663	2 884	1 618	201	89	1	23	7	10	130	30
236 075	Ölbronn-Dürrn	2 888	1 451	2 833	1 430	124	55	—	28	18	45	24	9
001	Ölbronn	1 539	764	1 512	752	87	35	—	—	17	44	22	4
002	Dürrn	1 349	687	1 321	678	37	20	—	—	—	—	—	—
236 050	Ötisheim	4 309	2 221	4 212	2 168	377	179	18	76	64	52	143	24
001	Ötisheim	2 130	1 121	2 077	1 094	242	119	18	44	31	21	117	11
002	Außengebiete	2 179	1 100	2 135	1 074	135	60	—	32	33	31	26	13

Noch: **3. Wohnberechtigte Bevölkerung sowie Wohnbevölkerung in den Gemeindeteilen Baden-Württembergs am 25. Mai 1987 nach Staatsangehörigkeit und Geschlecht**

Schl.-Nr.	Gemeinde Gemeindeteil	Wohnberechtigte Bevölkerung		Wohnbevölkerung									
				insgesamt	darunter weiblich	ausländische Wohnbevölkerung nach Staatsangehörigkeit							
		insgesamt	darunter weiblich			zu- sammen	darunter weiblich	Griechen- land	Italien	übrige EG- Staaten	Jugo- slawien	Türkei	sonstige
		1	2	3	4	5	6	7	8	9	10	11	12
236 071	Remchingen	9 542	4 859	9 358	4 759	567	253	–	385	30	20	99	33
001	Wilferdingen	3 602	1 836	3 544	1 802	235	104	–	154	8	2	58	13
002	Singen	3 185	1 628	3 110	1 585	206	93	–	171	11	5	10	9
003	Nöttingen	2 755	1 395	2 704	1 372	126	56	–	60	11	13	31	11
236 061	Sternenfels	2 390	1 196	2 325	1 165	232	91	15	14	20	27	123	33
001	Sternenfels	1 602	829	1 556	805	162	68	13	14	16	17	95	7
002	Diefenbach	788	367	769	360	70	23	2	–	4	10	28	26
236 072	Straubenhardt	8 582	4 436	8 387	4 335	438	207	–	61	48	83	187	59
001	Feldrennach	1 278	681	1 253	665	48	22	–	–	–	–	–	–
002	Pfinzweiler	744	378	731	371	29	13	–	–	–	–	–	–
003	Ottenhausen	1 370	718	1 357	714	55	29	–	17	–	2	24	12
004	Schwann	1 943	988	1 885	955	75	35	–	2	12	12	33	16
005	Conweiler	2 094	1 076	2 039	1 051	157	75	–	23	16	51	53	14
006	Langenalb	1 153	595	1 122	579	74	33	–	2	9	12	44	7
236 062	Tiefenbronn	4 466	2 308	4 347	2 250	290	135	10	40	25	25	139	51
001	Tiefenbronn	2 099	1 080	2 048	1 054	109	42	–	26	9	15	43	16
002	Mühlhausen	1 340	693	1 311	683	134	66	4	14	13	9	79	15
003	Lehningen	1 027	535	988	513	47	27	–	–	–	–	–	–
236 065	Wiernsheim	4 875	2 451	4 745	2 384	326	154	16	38	33	58	136	45
001	Wiernsheim	2 347	1 204	2 300	1 184	96	48	2	2	13	33	22	24
002	Pinache	1 005	495	978	479	150	74	11	24	12	11	85	7
003	Serres	598	293	578	280	26	11	–	–	–	–	–	–
004	Iptingen	925	459	889	441	54	21	3	12	3	11	17	8
236 067	Wimsheim	2 094	1 066	2 040	1 041	151	74	24	54	13	8	27	25
001	Wimsheim	2 094	1 066	2 040	1 041	151	74	24	54	13	8	27	25
236 068	Wurmberg	2 328	1 170	2 238	1 124	94	41	–	25	11	34	10	14
001	Wurmberg	1 731	854	1 653	815	77	33	–	25	9	27	10	6
002	Neubärental	597	316	585	309	17	8	–	–	–	–	–	–
Enzkreis		168 477	86 547	164 254	84 455	13 997	6 280	1 039	3 476	1 215	2 057	4 786	1 424
237	Freudenstadt												
237 002	Alpirsbach, Stadt	6 743	3 501	6 331	3 300	224	104	10	32	31	12	104	35
001	Alpirsbach	3 218	1 715	2 972	1 598	117	57	10	15	8	9	60	15
002	Rötenbach	1 025	513	997	503	29	10	–	–	–	–	–	–
003	Ehlenbogen	398	193	372	181	7	–	–	–	–	–	–	–
004	Peterzell	692	360	648	336	31	14	–	–	–	–	–	–
005	Reinerzau	436	227	404	213	8	–	–	–	–	–	–	–
006	Reutin	590	298	570	287	7	–	–	–	–	–	–	–
007	Römlinsdorf	384	195	368	182	25	10	–	–	–	–	–	–
237 075	Bad Rippoldsau-Schapb.	2 639	1 357	2 441	1 247	41	26	–	–	–	–	–	–
001	Schapbach	1 528	758	1 433	703	8	–	–	–	–	–	–	–
002	Bad Rippoldsau	1 111	599	1 008	544	33	21	–	–	–	–	–	–
237 004	Baiersbronn	15 700	8 286	14 350	7 597	832	383	–	12	60	189	420	151
001	Baiersbronn	5 421	2 867	5 007	2 654	429	185	–	4	14	114	219	78
003	Mitteltal	2 277	1 182	2 187	1 134	37	18	–	–	–	–	–	–
004	Obertal	1 614	871	1 401	765	47	22	–	–	–	–	–	–
005	Tonbach	969	514	905	479	29	18	–	–	–	–	–	–
006	Friedrichstal	421	204	409	199	111	50	–	–	–	6	105	–
007	Röt	734	385	707	372	9	–	–	–	–	–	–	–
008	Huzenbach	665	362	632	346	23	13	–	–	–	–	–	–
009	Schwarzenberg	289	160	261	144	14	6	–	–	–	–	–	–
010	Schönmünzach	557	285	513	265	38	24	–	–	–	–	–	–
011	Schönmünz	202	97	183	87	4	–	–	–	–	–	–	–
012	Klosterreichenbach	2 551	1 359	2 145	1 152	91	43	–	1	10	10	41	29
237 008	Betzweiler-Walde	1 409	725	1 283	657	5	4	–	–	–	–	–	–
001	Betzweiler	923	473	835	427	3	–	–	–	–	–	–	–
002	Walde	486	252	448	230	2	–	–	–	–	–	–	–

Noch: **3. Wohnberechtigte Bevölkerung sowie Wohnbevölkerung in den Gemeindeteilen Baden-Württembergs am 25. Mai 1987 nach Staatsangehörigkeit und Geschlecht**

Schl.-Nr.	Gemeinde Gemeindeteil	Wohnberechtigte Bevölkerung		Wohnbevölkerung									
		insgesamt	darunter weiblich	insgesamt	darunter weiblich	ausländische Wohnbevölkerung nach Staatsangehörigkeit							
						zu- sammen	darunter weiblich	Griechen- land	Italien	übrige EG- Staaten	Jugo- slawien	Türkei	sonstige
		1	2	3	4	5	6	7	8	9	10	11	12
237 019	Dornstetten, Stadt	6 116	3 133	5 834	2 986	436	191	6	11	42	171	170	36
	001 Dornstetten	3 544	1 818	3 384	1 737	341	150	5	5	22	157	136	16
	002 Aach	1 241	641	1 181	611	46	17	—	—	—	—	—	—
	003 Hallwangen	1 331	674	1 269	638	49	24	—	—	—	—	—	—
237 024	Empfingen	2 961	1 520	2 879	1 481	161	87	4	6	9	18	110	14
	001 Empfingen	2 549	1 305	2 483	1 276	153	83	4	5	4	18	109	13
	002 Wiesenstetten	308	159	301	155	3	—	—	—	—	—	—	—
	003 Dommelsberg	104	56	95	50	5	—	—	—	—	—	—	—
237 027	Eutingen im Gäu	4 126	2 096	4 017	2 030	239	113	—	15	15	12	178	19
	001 Eutingen	1 430	759	1 395	741	75	41	—	1	8	1	64	1
	002 Göttelfingen	710	367	694	355	50	22	—	1	—	6	34	9
	003 Rohrdorf	643	335	615	319	26	13	—	—	—	—	—	—
	004 Weitingen	1 343	635	1 313	615	88	37	—	7	6	2	67	6
237 028	Freudenstadt, Stadt	22 629	12 464	20 626	11 437	1 843	860	27	244	160	705	453	254
	001 Freudenstadt	15 022	8 521	13 804	7 886	1 488	701	19	221	118	585	346	199
	002 Dietersweiler-Lauterb.	2 219	1 127	2 083	1 068	119	54	—	5	20	28	44	22
	003 Grüntal u. Frutenhof	750	394	704	366	19	7	—	—	—	—	—	—
	004 Igelsberg	237	130	220	117	5	—	—	—	—	—	—	—
	005 Kniebis	1 241	676	802	458	22	14	—	—	—	—	—	—
	006 Musbach	745	391	706	373	12	5	—	—	—	—	—	—
	007 Wittlensweiler	2 344	1 192	2 240	1 137	176	74	7	16	8	69	63	13
	008 Zwieselberg	71	33	67	32	2	—	—	—	—	—	—	—
237 030	Glatten	2 354	1 202	2 270	1 155	92	40	—	5	11	30	40	6
	001 Glatten	1 878	956	1 813	922	85	36	—	5	10	30	34	6
	002 Böffingen	248	124	234	116	6	—	—	—	—	—	—	—
	003 Neuneck	228	122	223	117	1	—	—	—	—	—	—	—
237 032	Grömbach	525	274	516	270	18	10	—	—	—	—	—	—
	001 Grömbach	525	274	516	270	18	10	—	—	—	—	—	—
237 040	Horb am Neckar, Stadt	21 742	11 093	20 967	10 709	1 900	882	12	244	101	462	807	274
	001 Horb am Neckar	5 108	2 699	4 905	2 606	864	416	3	124	29	280	306	122
	002 Ahldorf	703	347	689	341	31	11	—	—	—	—	—	—
	003 Altheim	1 379	692	1 364	683	67	30	—	13	2	3	44	5
	004 Betra	995	511	943	484	75	45	—	3	13	8	41	10
	005 Bildechingen	1 945	976	1 882	939	188	83	—	19	18	43	49	59
	006 Bittelbronn	513	236	489	223	10	—	—	—	—	—	—	—
	007 Dettensee	385	190	376	184	7	—	—	—	—	—	—	—
	008 Dettingen	1 511	758	1 459	734	48	22	—	—	—	—	—	—
	009 Dettlingen	317	158	306	155	19	10	—	—	—	—	—	—
	010 Dießen	443	224	423	215	1	—	—	—	—	—	—	—
	011 Grünmettstetten	652	339	621	321	1	—	—	—	—	—	—	—
	012 Ihlingen	393	200	374	191	22	12	—	—	—	—	—	—
	013 Isenburg	313	169	298	162	13	6	—	—	—	—	—	—
	014 Mühlen	890	445	861	435	48	20	—	—	—	—	—	—
	015 Mühringen	830	428	790	409	57	30	—	8	4	24	17	4
	016 Nordstetten	1 834	938	1 756	896	122	50	—	14	5	35	58	10
	017 Obertalheim	1 261	643	1 226	625	62	30	—	2	4	5	49	2
	018 Rexingen	1 165	598	1 134	582	170	66	—	34	3	20	103	10
	019 Untertalheim	1 105	542	1 071	524	95	43	3	1	4	6	77	4
237 045	Loßburg	5 657	2 908	5 255	2 683	174	65	1	17	32	81	15	28
	001 Loßburg	1 890	995	1 775	930	83	32	—	6	22	34	12	9
	002 Rodt	1 090	540	1 009	500	46	15	—	—	—	—	—	—
	003 Lombach	612	302	572	282	14	3	—	—	—	—	—	—
	004 Schömburg	386	207	351	187	6	—	—	—	—	—	—	—
	005 Sterneck	281	146	258	134	2	—	—	—	—	—	—	—
	006 Vierundzwanzig Höfe	309	147	295	136	3	—	—	—	—	—	—	—
	007 Wittendorf	1 089	571	995	514	20	10	—	—	—	—	—	—
237 054	Pfalzgrafenweiler	5 499	2 873	5 280	2 754	510	232	25	36	33	175	220	21
	001 Pfalzgrafenweiler	3 381	1 751	3 238	1 674	417	193	25	34	20	143	181	14
	002 Edelweiler	211	107	204	102	8	—	—	—	—	—	—	—
	003 Bösing	716	379	702	369	54	25	—	—	2	10	39	3
	004 Durrweiler	329	180	316	174	11	—	—	—	—	—	—	—

Noch: **3. Wohnberechtigte Bevölkerung sowie Wohnbevölkerung in den Gemeindeteilen Baden-Württembergs am 25. Mai 1987 nach Staatsangehörigkeit und Geschlecht**

Schl.-Nr.	Gemeinde Gemeindeteil	Wohnberechtigte Bevölkerung		Wohnbevölkerung									
				insgesamt	darunter weiblich	ausländische Wohnbevölkerung nach Staatsangehörigkeit							
		insgesamt	darunter weiblich			zu- sammen	darunter weiblich	Griechen- land	Italien	übrige EG- Staaten	Jugo- slawien	Türkei	sonstige
		insgesamt	darunter weiblich	insgesamt	darunter weiblich	zu- sammen	darunter weiblich	Griechen- land	Italien	übrige EG- Staaten	Jugo- slawien	Türkei	sonstige
		1	2	3	4	5	6	7	8	9	10	11	12
noch: Pfalzgrafenweiler													
005	Herzogswweiler	564	296	534	281	17	7	—	—	—	—	—	—
006	Kälberbronn	193	104	185	100	1	—	—	—	—	—	—	—
007	Neu-Nuifra	105	56	101	54	2	—	—	—	—	—	—	—
237 061	Schopfloch	2 062	1 100	1 964	1 035	69	34	2	1	11	25	26	4
001	Schopfloch	1 178	622	1 128	592	53	24	2	1	8	16	22	4
002	Oberfilzingen	523	270	497	252	12	7	—	—	—	—	—	—
003	Unterfilzingen	361	208	339	191	4	—	—	—	—	—	—	—
237 073	Seewald	2 090	1 098	2 021	1 056	43	24	—	—	—	—	—	—
001	Besenfeld	950	499	905	473	26	16	—	—	—	—	—	—
002	Göttelfingen	630	344	615	335	8	—	—	—	—	—	—	—
003	Erzgrube	158	79	151	74	4	—	—	—	—	—	—	—
004	Hochdorf	352	176	350	174	5	—	—	—	—	—	—	—
237 074	Waldachtal	5 065	2 574	4 919	2 505	155	72	1	23	30	35	26	40
001	Lützenhardt	1 419	749	1 376	728	38	20	—	—	—	—	—	—
002	Salzstetten	1 602	803	1 579	791	61	25	1	9	10	19	7	15
003	Tumlingen	952	468	915	456	32	17	—	—	—	—	—	—
004	Hörschweiler	475	241	452	228	12	6	—	—	—	—	—	—
005	Cresbach	617	313	597	302	12	4	—	—	—	—	—	—
237 072	Wörnersberg	205	103	201	101	—	—	—	—	—	—	—	—
001	Wörnersberg	205	103	201	101	—	—	—	—	—	—	—	—
Freudenstadt		107 522	56 307	101 154	53 003	6 742	3 127	93	654	549	1 956	2 583	907
Region Nordschwarzwald		529 228	275 587	505 092	263 397	47 429	21 437	1 745	9 571	4 226	10 558	15 563	5 766
Regierungsbezirk Karlsruhe		2 490 419	1 286 372	2 398 838	1 243 187	210 129	93 253	9 079	34 612	22 306	36 160	66 233	41 739

Noch: **3. Wohnberechtigte Bevölkerung sowie Wohnbevölkerung in den Gemeindeteilen Baden-Württembergs am 25. Mai 1987 nach Staatsangehörigkeit und Geschlecht**

Schl.-Nr.	Gemeinde Gemeindeteil	Wohnberechtigte Bevölkerung		Wohnbevölkerung									
				insgesamt	darunter weiblich	ausländische Wohnbevölkerung nach Staatsangehörigkeit							
		insgesamt	darunter weiblich			zu- sammen	darunter weiblich	Griechen- land	Italien	übrige EG- Staaten	Jugo- slawien	Türkei	sonstige

Regierungsbezirk Freiburg

Region Südlicher Oberrhein

Stadtkreis

311 000	Freiburg im Breisg.,St.	188 303	100 919	178 908	96 718	14 891	7 032	284	2 622	3 203	1 927	1 045	5 810
111	Altstadt-Mitte	5 103	2 427	4 840	2 311	526	203	22	117	100	42	18	227
112	Altstadt-Ring	3 394	1 710	3 194	1 634	339	127	12	61	84	43	21	118
120	Neuburg	4 328	2 613	4 083	2 490	281	156	4	29	118	38	4	88
211	Herdern-Süd	6 118	3 251	5 680	3 061	408	164	12	55	107	93	16	125
212	Herdern-Nord	5 849	3 288	5 394	3 096	298	161	7	22	79	37	8	145
220	Zähringen	7 822	4 145	7 349	3 934	415	211	5	41	131	56	10	172
231	Brühl-Güterbahnhof	5 601	3 080	5 406	2 994	532	230	11	106	113	116	29	157
232	Brühl-Industriegebiet	584	242	561	236	108	35	—	17	27	42	2	20
240	Hochdorf	2 249	1 146	2 186	1 124	88	37	—	19	31	4	3	31
310	Waldsee	5 051	2 825	4 709	2 683	205	101	—	51	50	14	3	87
320	Littenweiler	7 034	3 845	6 549	3 618	477	232	8	30	114	8	11	306
330	Ebnet	2 199	1 172	2 101	1 126	71	33	4	1	19	1	2	44
340	Kappel	2 652	1 366	2 499	1 289	58	27	1	4	19	—	—	34
410	Oberau	6 463	3 570	6 062	3 391	533	254	10	37	217	33	14	222
421	Oberwiehre	6 840	3 847	6 457	3 664	432	233	6	52	124	29	28	193
422	Mittelwiehre	4 953	2 758	4 589	2 574	257	125	4	41	62	11	9	130
423	Unterwiehre-Nord	4 924	2 648	4 622	2 502	383	194	16	62	82	50	35	138
424	Unterwiehre-Süd	7 093	3 845	6 611	3 624	722	362	19	61	233	33	15	361
430	Günterstal	1 800	999	1 680	941	130	73	10	16	66	4	1	33
511	Stühlinger-Beurbarung	2 658	1 440	2 579	1 405	490	223	10	122	49	129	120	60
512	Stühlinger-Eschholz	6 577	3 730	6 214	3 556	573	290	12	62	157	99	27	216
513	Alt-Stühlinger	8 563	4 532	8 215	4 385	864	385	17	192	177	96	54	328
521	Mooswald-West	4 029	2 121	3 874	2 051	140	69	2	14	29	34	13	48
522	Mooswald-Ost	3 592	1 917	3 488	1 871	488	224	13	146	51	127	54	97
531	Betzenhsn.-Bischofsl.	8 602	4 635	8 271	4 489	987	502	23	50	86	33	30	765
532	Alt-Betzenhausen	3 608	1 864	3 426	1 788	258	108	5	26	60	13	9	145
540	Landwasser	8 261	4 468	7 965	4 356	526	256	8	90	102	50	21	255
550	Lehen	2 312	1 176	2 219	1 129	85	47	5	6	30	9	2	33
560	Waltershofen	1 748	903	1 721	890	49	22	—	—	—	—	—	—
570	Mundenhof	71	23	65	21	—	—	—	—	—	—	—	—
611	Haslach-Egerten	6 476	3 606	6 236	3 501	603	282	9	149	91	122	92	140
612	Haslach-Gartenstadt	7 026	3 648	6 717	3 513	843	401	9	286	144	195	104	105
613	Haslach-Schildacker	843	418	815	408	50	21	1	11	5	10	4	19
614	Haslach-Haid	3 847	1 941	3 708	1 875	203	90	3	69	48	16	9	58
615	Haslach-Weingarten	11 903	6 321	11 565	6 188	1 616	758	7	426	192	236	188	567
620	Sankt Georgen	10 607	5 584	10 026	5 318	518	228	5	53	120	65	45	230
630	Opfingen	3 571	1 795	3 464	1 752	155	74	1	41	31	28	10	44
640	Tiengen	2 487	1 291	2 378	1 239	119	65	2	39	25	6	5	42
650	Munzingen	1 465	729	1 390	691	61	29	1	8	17	1	27	7

Landkreise

315	Breisgau-Hochschwarzwald												
315 003	Au	1 107	577	1 058	550	17	11	—	—	—	—	—	—
001	Au	1 107	577	1 058	550	17	11	—	—	—	—	—	—
315 004	Auggen	2 087	1 087	1 978	1 029	106	46	—	5	15	20	59	7
001	Auggen	1 950	1 021	1 847	967	95	40	—	4	15	19	50	7
002	Zizingen	13	6	12	6	—	—	—	—	—	—	—	—
003	Richtberg	45	20	45	20	—	—	—	—	—	—	—	—
004	Hach	79	40	74	36	1	—	—	—	—	—	—	—
315 006	Bad Krozingen	12 671	6 852	11 981	6 520	576	266	1	128	101	71	123	152
001	Bad Krozingen	8 397	4 690	7 863	4 427	382	194	1	78	56	66	83	98
002	Biengen	1 224	612	1 173	592	46	16	—	—	—	—	—	—
003	Schlatt	452	234	434	227	27	10	—	—	—	—	—	—
004	Hausen an der Möhlin	1 358	680	1 312	659	84	32	—	26	28	3	10	17
005	Tunsel	1 240	636	1 199	615	37	14	—	—	—	—	—	—
315 007	Badenweiler	3 782	2 107	3 276	1 839	275	131	2	75	32	68	28	70
001	Badenweiler	2 731	1 553	2 341	1 348	249	117	1	70	27	67	23	61

Noch: **3. Wohnberechtigte Bevölkerung sowie Wohnbevölkerung in den Gemeindeteilen Baden-Württembergs am 25. Mai 1987 nach Staatsangehörigkeit und Geschlecht**

Schl.-Nr.	Gemeinde Gemeindeteil	Wohnberechtigte Bevölkerung		Wohnbevölkerung									
		insgesamt	darunter weiblich	insgesamt	darunter weiblich	ausländische Wohnbevölkerung nach Staatsangehörigkeit							
						zu- sammen	darunter weiblich	Griechen- land	Italien	übrige EG- Staaten	Jugo- slawien	Türkei	sonstige
		1	2	3	4	5	6	7	8	9	10	11	12
noch: Badenweiler													
002	Lipburg	486	244	437	218	6	–	–	–	–	–	–	–
003	Schweighof	565	310	498	273	20	10	–	–	–	–	–	–
315 008	Ballrechten-Dottingen	1 732	874	1 676	851	64	34	–	12	7	2	30	13
001	Ballrechten	622	324	611	321	21	12	–	–	–	–	–	–
002	Dottingen	1 110	550	1 065	530	43	22	–	–	–	–	–	–
315 013	Bötzingen	4 776	2 402	4 648	2 337	496	207	–	44	66	30	300	56
001	Bötzingen	4 776	2 402	4 648	2 337	496	207	–	44	66	30	300	56
315 014	Bollschweil	2 147	1 081	2 031	1 017	69	32	–	2	14	2	23	28
001	Bollschweil	2 147	1 081	2 031	1 017	69	32	–	2	14	2	23	28
315 015	Breisach am Rhein, St.	10 197	5 191	9 897	5 066	622	281	1	85	184	123	156	73
001	Breisach am Rhein	6 621	3 408	6 405	3 318	508	232	–	67	138	107	145	51
002	Gündlingen	1 263	640	1 230	625	31	12	–	–	–	–	–	–
003	Niederrimsingen	998	492	978	484	40	18	–	–	–	–	–	–
004	Oberriemsingen	1 315	651	1 284	639	43	19	–	–	–	–	–	–
315 016	Breitnau	1 689	850	1 617	814	47	18	–	–	–	–	–	–
001	Breitnau	1 689	850	1 617	814	47	18	–	–	–	–	–	–
315 020	Buchenbach	3 013	1 503	2 882	1 438	89	51	–	1	19	1	24	44
001	Buchenbach	1 539	794	1 454	752	38	28	–	–	–	–	–	–
002	Falkensteig	209	105	196	96	2	–	–	–	–	–	–	–
003	Unteribental	688	326	667	318	22	10	–	–	–	–	–	–
004	Wagensteig	577	278	565	272	27	11	–	–	–	–	–	–
315 022	Buggingen	3 229	1 611	3 115	1 547	133	69	1	28	21	1	62	20
001	Buggingen	2 203	1 096	2 113	1 045	93	45	1	7	13	1	57	14
002	Seefeldern	1 026	515	1 002	502	40	24	–	–	–	–	–	–
315 028	Ebringen	2 090	1 088	2 016	1 055	30	17	–	–	–	–	–	–
001	Ebringen	2 090	1 088	2 016	1 055	30	17	–	–	–	–	–	–
315 131	Ehrenkirchen	5 712	2 885	5 528	2 807	149	69	1	39	52	16	8	33
001	Kirchhofen	2 018	1 038	1 948	1 004	52	22	–	23	15	–	–	14
002	Ehrenstetten	1 860	928	1 807	907	46	24	–	–	–	–	–	–
003	Offnadingen	403	192	390	188	8	–	–	–	–	–	–	–
004	Scherzingen	236	123	233	122	8	–	–	–	–	–	–	–
005	Norsingen	1 195	604	1 150	586	35	17	–	–	–	–	–	–
315 030	Eichstetten	2 633	1 344	2 571	1 313	101	46	2	8	11	1	72	7
001	Eichstetten	2 633	1 344	2 571	1 313	101	46	2	8	11	1	72	7
315 031	Eisenbach (Hochschw.)	2 241	1 117	2 162	1 077	144	61	–	35	7	43	40	19
001	Eisenbach	1 170	591	1 139	575	107	48	–	27	5	36	28	11
002	Bubenbach	347	171	322	159	14	6	–	–	–	–	–	–
003	Oberbränd	446	220	430	212	14	4	–	–	–	–	–	–
004	Schollach	278	135	271	131	9	–	–	–	–	–	–	–
315 033	Eschbach	1 916	647	1 351	633	41	18	–	–	–	–	–	–
001	Eschbach	1 916	647	1 351	633	41	18	–	–	–	–	–	–
315 037	Feldberg (Schwarzwald)	2 580	1 337	1 480	789	57	30	1	9	22	6	4	15
001	Altglashütten	781	386	508	254	18	9	–	–	–	–	–	–
002	Bärental	245	122	187	92	3	–	–	–	–	–	–	–
003	Feldberg	444	239	232	130	18	10	–	–	–	–	–	–
004	Falkau	1 110	590	553	313	18	11	–	–	–	–	–	–
315 039	Friedenweiler	1 676	860	1 600	824	34	16	–	–	–	–	–	–
001	Rötenbach	1 145	584	1 106	566	25	11	–	–	–	–	–	–
002	Friedenweiler	531	276	494	258	9	–	–	–	–	–	–	–
315 041	Glottertal	2 667	1 360	2 560	1 308	46	28	–	–	–	–	–	–
200	Föhrental	345	160	335	154	8	–	–	–	–	–	–	–
300	Oberglottertal	612	314	591	304	19	12	–	–	–	–	–	–
400	Ohrensbach	753	394	714	375	9	–	–	–	–	–	–	–

Noch: **3. Wohnberechtigte Bevölkerung sowie Wohnbevölkerung in den Gemeindeteilen Baden-Württembergs am 25. Mai 1987 nach Staatsangehörigkeit und Geschlecht**

Schl.-Nr.	Gemeinde Gemeindeteil	Wohnberechtigte Bevölkerung		Wohnbevölkerung									
		insgesamt	darunter weiblich	insgesamt	darunter weiblich	ausländische Wohnbevölkerung nach Staatsangehörigkeit							
						zu- sammen	darunter weiblich	Griechen- land	Italien	übrige EG- Staaten	Jugo- slawien	Türkei	sonstige
		1	2	3	4	5	6	7	8	9	10	11	12
noch: Glottertal													
500	Unterglottertal	957	492	920	475	10	–	–	–	–	–	–	–
315 043	Gottenheim	2 279	1 159	2 190	1 123	37	17	–	–	–	–	–	–
001	Gottenheim	2 279	1 159	2 190	1 123	37	17	–	–	–	–	–	–
315 047	Gundelfingen	10 791	5 626	10 419	5 464	418	206	5	59	120	74	6	154
001	Gundelfingen	9 380	4 910	9 057	4 768	397	196	5	56	117	73	6	140
002	Wildtal	1 411	716	1 362	696	21	10	–	–	–	–	–	–
315 048	Hartheim	3 196	1 593	3 127	1 560	89	39	1	16	17	11	28	16
001	Hartheim	1 949	983	1 899	958	55	21	1	10	12	7	18	7
002	Feldkirch	511	249	505	246	20	12	–	–	–	–	–	–
003	Bremgarten	736	361	723	356	14	6	–	–	–	–	–	–
315 050	Heitersheim, Stadt	4 625	2 412	4 521	2 376	314	148	7	73	14	7	180	33
001	Heitersheim	4 225	2 215	4 138	2 186	309	146	7	73	13	7	180	29
002	Gallenweiler	400	197	383	190	5	–	–	–	–	–	–	–
315 051	Heuweiler	885	450	857	440	14	6	–	–	–	–	–	–
001	Heuweiler	885	450	857	440	14	6	–	–	–	–	–	–
315 052	Hinterzarten	2 423	1 312	2 074	1 134	109	65	–	15	37	29	3	25
001	Hinterzarten	2 423	1 312	2 074	1 134	109	65	–	15	37	29	3	25
315 056	Horben	872	435	816	410	20	12	–	–	–	–	–	–
001	Horben	872	435	816	410	20	12	–	–	–	–	–	–
315 059	Ihringen	4 851	2 509	4 688	2 425	123	57	–	8	15	13	62	25
001	Ihringen	3 872	2 028	3 740	1 957	107	51	–	8	10	10	61	18
002	Wasenweiler	979	481	948	468	16	6	–	–	–	–	–	–
315 064	Kirchzarten	8 758	4 568	8 279	4 361	238	114	2	34	70	12	36	84
001	Kirchzarten	5 360	2 863	5 024	2 720	149	76	1	28	39	9	34	38
002	Burg	2 503	1 240	2 385	1 187	62	25	–	4	19	1	1	37
003	Zarten	895	465	870	454	27	13	–	–	–	–	–	–
315 068	Lenzkirch	5 219	2 774	4 329	2 310	131	73	1	10	51	20	11	38
001	Lenzkirch	3 145	1 684	2 732	1 471	80	45	1	6	34	16	–	23
002	Saig	1 013	530	734	385	40	21	–	–	–	–	–	–
003	Kappel	893	477	716	380	7	–	–	–	–	–	–	–
004	Raitenbuch	168	83	147	74	4	–	–	–	–	–	–	–
315 070	Löffingen, Stadt	6 580	3 379	6 244	3 203	240	128	5	31	32	44	95	33
001	Löffingen u. Seppenh.	3 596	1 850	3 439	1 779	200	108	5	31	15	40	93	16
002	Göschweiler	476	246	442	226	8	–	–	–	–	–	–	–
003	Bachheim	391	210	371	196	1	–	–	–	–	–	–	–
004	Unadingen	860	429	822	410	1	–	–	–	–	–	–	–
005	Dittishausen	727	379	654	335	13	6	–	–	–	–	–	–
006	Reiselfingen	530	265	516	257	17	9	–	–	–	–	–	–
315 132	March	8 076	4 074	7 796	3 954	208	87	2	56	61	19	15	55
001	Buchheim	2 468	1 262	2 379	1 225	80	34	–	31	21	5	3	20
002	Hugstetten	2 583	1 323	2 495	1 284	65	29	–	10	29	10	3	13
003	Holzhausen	1 754	872	1 694	850	29	10	–	–	–	–	–	–
004	Neuershausen	1 271	617	1 228	595	34	14	–	–	–	–	–	–
315 072	Merdingen	2 190	1 119	2 167	1 108	27	11	–	–	–	–	–	–
001	Merdingen	2 190	1 119	2 167	1 108	27	11	–	–	–	–	–	–
315 073	Merzhausen	4 367	2 315	4 133	2 213	190	83	5	11	52	30	24	68
001	Becherwald	2 137	1 120	2 029	1 071	121	52	1	7	24	29	20	40
002	Dorf	2 230	1 195	2 104	1 142	69	31	4	4	28	1	4	28
315 074	Müllheim, Stadt	14 411	7 717	13 571	7 296	1 273	602	13	198	222	145	466	229
001	Oberstadt	5 647	3 063	5 351	2 911	771	360	3	132	81	67	350	138
002	Unterstadt	4 039	2 137	3 793	2 024	328	157	9	43	94	62	76	44
011	Niederweiler	1 068	583	1 006	552	62	32	–	9	11	4	23	15
012	Vögisheim	752	400	699	374	24	13	–	–	–	–	–	–

Noch: **3. Wohnberechtigte Bevölkerung sowie Wohnbevölkerung in den Gemeindeteilen Baden-Württembergs am 25. Mai 1987 nach Staatsangehörigkeit und Geschlecht**

Schl.-Nr.	Gemeinde Gemeindeteil	Wohnberechtigte Bevölkerung		Wohnbevölkerung									
		insgesamt	darunter weiblich	insgesamt	darunter weiblich	ausländische Wohnbevölkerung nach Staatsangehörigkeit							
						zu- sammen	darunter weiblich	Griechen- land	Italien	übrige EG- Staaten	Jugo- slawien	Türkei	sonstige
		1	2	3	4	5	6	7	8	9	10	11	12
noch: Müllheim, Stadt													
013	Zunzingen	195	108	190	106	2	–	–	–	–	–	–	–
014	Feldberg	591	307	559	291	15	9	–	–	–	–	–	–
015	Hügelheim	804	419	767	400	49	18	–	–	–	–	–	–
016	Britzingen	993	535	898	482	21	11	–	–	–	–	–	–
017	Dattingen	322	165	308	156	1	–	–	–	–	–	–	–
315 130	Münstertal/Schwarzw.	4 896	2 537	4 656	2 419	103	74	–	4	26	1	14	58
001	Untermünstertal	3 270	1 637	3 095	1 559	55	29	–	3	23	1	14	14
002	Obermünstertal	1 626	900	1 561	860	48	45	–	–	–	–	–	–
315 076	Neuenburg am Rhein,St.	8 234	4 209	8 037	4 127	622	303	8	88	103	48	275	100
001	Neuenburg am Rhein-1	5 415	2 776	5 293	2 722	495	239	5	69	86	44	216	75
002	Zienken	515	266	504	260	27	12	–	–	–	–	–	–
003	Grißheim	1 145	568	1 119	560	61	29	–	7	3	2	46	3
004	Steinenstadt	1 159	599	1 121	585	39	23	–	–	–	–	–	–
315 084	Oberried	2 697	1 336	2 392	1 178	27	17	–	–	–	–	–	–
001	Oberried	1 493	735	1 448	714	21	13	–	–	–	–	–	–
002	Hofsgrund	634	335	392	205	3	–	–	–	–	–	–	–
003	St. Wilhelm	238	114	223	108	3	–	–	–	–	–	–	–
004	Zastler	332	152	329	151	–	–	–	–	–	–	–	–
315 089	Pfaffenweiler	2 703	1 377	2 608	1 338	62	33	–	2	35	3	–	22
001	Pfaffenweiler	2 703	1 377	2 608	1 338	62	33	–	2	35	3	–	22
315 098	Schallstadt	4 954	2 536	4 820	2 476	194	77	–	62	40	9	37	46
001	Mengen	1 616	816	1 569	792	35	18	–	–	–	–	–	–
002	Schallstadt	1 410	715	1 381	701	74	25	–	28	7	5	11	23
003	Wolfenweiler	1 928	1 005	1 870	983	85	34	–	24	23	4	26	8
315 102	Schluchsee	3 294	1 708	2 226	1 178	87	48	1	6	37	12	–	31
001	Schluchsee	2 191	1 157	1 401	756	65	37	1	5	27	12	–	20
002	Blasiwald	362	183	284	140	5	–	–	–	–	–	–	–
003	Faulenfürst	262	130	153	85	1	–	–	–	–	–	–	–
004	Fischbach	314	156	256	130	13	7	–	–	–	–	–	–
005	Schönenbach	165	82	132	67	3	–	–	–	–	–	–	–
315 107	Sölden	933	496	897	482	22	14	–	–	–	–	–	–
001	Sölden	933	496	897	482	22	14	–	–	–	–	–	–
315 094	St. Märgen	1 958	979	1 716	855	20	9	–	–	–	–	–	–
001	Sankt Märgen	1 958	979	1 716	855	20	9	–	–	–	–	–	–
315 095	St. Peter	2 315	1 151	2 111	1 053	30	11	–	–	–	–	–	–
001	Sankt Peter	2 315	1 151	2 111	1 053	30	11	–	–	–	–	–	–
315 108	Staufen im Breisgau,St.	7 009	3 649	6 556	3 410	396	170	3	128	34	66	58	107
001	Staufen im Breisgau	5 674	2 982	5 304	2 784	363	160	2	128	31	66	36	100
002	Wettelbrunn	478	224	457	217	3	–	–	–	–	–	–	–
003	Grunern	857	443	795	409	30	7	–	–	–	–	–	–
315 109	Stegen	3 816	1 950	3 622	1 859	53	34	–	5	16	4	1	27
001	Stegen	2 161	1 113	2 041	1 052	30	20	–	–	–	–	–	–
002	Eschbach	1 292	658	1 238	636	17	11	–	–	–	–	–	–
003	Wittental	363	179	343	171	6	–	–	–	–	–	–	–
315 111	Sulzburg, Stadt	2 424	1 292	2 272	1 210	64	29	–	4	22	–	4	34
001	Sulzburg	1 631	886	1 538	840	50	24	–	3	17	–	4	26
002	Laufen	793	406	734	370	14	5	–	–	–	–	–	–
315 113	Titisee-Neustadt, Stadt	11 253	5 971	10 716	5 718	667	323	27	81	105	228	83	143
001	Neustadt	8 000	4 289	7 667	4 140	560	265	26	78	64	206	71	115
002	Titisee	2 157	1 156	1 986	1 067	103	57	1	3	38	22	12	27
003	Rudenberg	206	92	199	89	1	–	–	–	–	–	–	–
004	Schwarzenbach	264	132	258	130	–	–	–	–	–	–	–	–
005	Waldau	359	180	347	173	3	–	–	–	–	–	–	–
006	Langenordnach	267	122	259	119	–	–	–	–	–	–	–	–

Noch: 3. Wohnberechtigte Bevölkerung sowie Wohnbevölkerung in den Gemeindeteilen Baden-Württembergs am 25. Mai 1987
nach Staatsangehörigkeit und Geschlecht

Schl.-Nr.	Gemeinde Gemeindeteil	Wohnberechtigte Bevölkerung		Wohnbevölkerung									
		insgesamt	darunter weiblich	insgesamt	darunter weiblich	ausländische Wohnbevölkerung nach Staatsangehörigkeit							
						zu- sammen	darunter weiblich	Griechen- land	Italien	übrige EG- Staaten	Jugo- slawien	Türkei	sonstige
		1	2	3	4	5	6	7	8	9	10	11	12
315 115	Umkirch	4 820	2 467	4 644	2 389	253	115	3	21	84	30	21	94
000	Umkirch	4 820	2 467	4 644	2 389	253	115	3	21	84	30	21	94
315 133	Vogtsbg. i. Kaiserst., St.	5 412	2 712	5 257	2 643	58	17	3	15	18	3	1	18
001	Oberrotweil	1 437	725	1 362	690	16	2	-	-	-	-	-	-
002	Achkarren	777	387	770	386	10	-	-	-	-	-	-	-
003	Bickensohl	416	215	408	211	3	-	-	-	-	-	-	-
004	Bischoffingen	623	315	606	310	7	-	-	-	-	-	-	-
005	Burkheim	890	448	875	440	12	4	-	-	-	-	-	-
006	Oberbergen	925	454	913	448	9	-	-	-	-	-	-	-
007	Schelingen	344	168	323	158	1	-	-	-	-	-	-	-
315 125	Wittnau	1 199	601	1 130	565	20	9	-	-	-	-	-	-
001	Wittnau	1 199	601	1 130	565	20	9	-	-	-	-	-	-
	Breisgau- Hochschwarzwald	215 385	111 186	202 298	105 091	9 205	4 362	99	1 448	1 889	1 243	2 382	2 144
316	Emmendingen												
316 002	Bahlingen	3 316	1 655	3 253	1 628	34	10	-	-	-	-	-	-
001	Bahlingen	3 316	1 655	3 253	1 628	34	10	-	-	-	-	-	-
316 003	Biederbach	1 490	728	1 464	717	13	6	-	-	-	-	-	-
001	Unterbiederbach	834	410	817	403	6	-	-	-	-	-	-	-
002	Oberbiederbach	506	243	500	242	2	-	-	-	-	-	-	-
003	Frischnau	150	75	147	72	5	-	-	-	-	-	-	-
316 009	Denzlingen	11 538	5 902	11 204	5 762	620	286	6	182	124	77	17	214
001	Denzlingen	11 538	5 902	11 204	5 762	620	286	6	182	124	77	17	214
316 010	Elzach, Stadt	6 531	3 274	6 354	3 188	77	29	-	24	7	5	22	19
001	Elzach	2 715	1 395	2 629	1 353	53	23	-	13	2	2	22	14
002	Katzenmoos	329	148	321	143	3	-	-	-	-	-	-	-
003	Oberprechtal	893	454	870	444	5	-	-	-	-	-	-	-
004	Prechtal	1 705	829	1 668	811	7	-	-	-	-	-	-	-
005	Yach	889	448	866	437	9	-	-	-	-	-	-	-
316 011	Emmendingen, Stadt	23 735	12 439	22 777	11 982	1 165	507	4	265	179	160	255	302
001	Emmendingen	17 281	9 152	16 557	8 798	1 001	444	4	238	140	141	217	261
002	Kollmarsreute	1 433	737	1 382	715	31	12	-	-	-	-	-	-
003	Maleck	359	184	338	172	6	-	-	-	-	-	-	-
004	Mundingen	1 797	936	1 738	908	41	16	-	-	-	-	-	-
005	Wasser	1 517	761	1 484	750	41	15	-	-	-	-	-	-
006	Windenreute	1 348	669	1 278	639	45	17	-	-	-	-	-	-
316 012	Endingen, Stadt	7 152	3 669	6 954	3 577	160	81	-	8	55	38	10	49
001	Endingen	4 856	2 522	4 715	2 459	144	74	-	8	46	36	9	45
002	Amoltern	344	169	326	158	2	-	-	-	-	-	-	-
003	Kiechlinsbergen	884	434	862	427	7	-	-	-	-	-	-	-
004	Königschaffhausen	1 068	544	1 051	533	7	-	-	-	-	-	-	-
316 013	Forchheim	1 044	533	1 029	529	3	-	-	-	-	-	-	-
001	Forchheim	1 044	533	1 029	529	3	-	-	-	-	-	-	-
316 054	Freiamt	3 986	2 037	3 851	1 965	20	8	-	-	-	-	-	-
001	Freiamt	2 393	1 214	2 332	1 178	4	-	-	-	-	-	-	-
002	Ottoschwanden	1 593	823	1 519	787	16	8	-	-	-	-	-	-
316 014	Gutach im Breisgau	3 571	1 806	3 503	1 786	128	56	9	71	10	21	4	13
001	Gutach im Breisgau	1 415	709	1 379	701	99	44	5	64	6	16	4	4
002	Bleibach	1 541	795	1 516	787	26	11	-	-	-	-	-	-
003	Siegelau	615	302	608	298	3	-	-	-	-	-	-	-
316 017	Herbolzheim, Stadt	7 934	4 145	7 742	4 059	141	64	3	17	28	63	7	23
001	Herbolzheim	5 078	2 674	4 943	2 621	122	58	2	15	19	62	7	17
002	Wagenstadt	881	445	867	438	3	-	-	-	-	-	-	-
003	Bleichheim	687	362	672	352	8	-	-	-	-	-	-	-
004	Broggingen	687	344	673	336	5	-	-	-	-	-	-	-

**Noch: 3. Wohnberechtigte Bevölkerung sowie Wohnbevölkerung in den Gemeindeteilen Baden-Württembergs am 25. Mai 1987
nach Staatsangehörigkeit und Geschlecht**

Schl.-Nr.	Gemeinde Gemeindeteil	Wohnberechtigte Bevölkerung		Wohnbevölkerung									
		insgesamt	darunter weiblich	insgesamt	darunter weiblich	ausländische Wohnbevölkerung nach Staatsangehörigkeit							
						zu- sammen	darunter weiblich	Griechen- land	Italien	übrige EG- Staaten	Jugo- slawien	Türkei	sonstige
		1	2	3	4	5	6	7	8	9	10	11	12
noch: Herbolzheim, Stadt													
005	Tutschfelden	601	320	587	312	3	—	—	—	—	—	—	—
316 020	Kenzingen, Stadt	7 103	3 733	6 941	3 659	135	73	2	34	25	32	7	35
001	Kenzingen	7 103	3 733	6 941	3 659	135	73	2	34	25	32	7	35
316 024	Malterdingen	2 379	1 235	2 279	1 184	25	12	—	—	—	—	—	—
001	Malterdingen	2 379	1 235	2 279	1 184	25	12	—	—	—	—	—	—
316 036	Reute	2 490	1 243	2 431	1 211	28	9	—	—	—	—	—	—
001	Reute	2 490	1 243	2 431	1 211	28	9	—	—	—	—	—	—
316 053	Rheinhausen	3 155	1 602	3 093	1 578	33	13	—	—	—	—	—	—
001	Oberhausen	1 861	952	1 819	934	16	8	—	—	—	—	—	—
003	Niederhausen	1 294	650	1 274	644	17	5	—	—	—	—	—	—
316 037	Riegel	2 742	1 402	2 688	1 380	156	85	1	13	19	7	90	26
001	Riegel	2 742	1 402	2 688	1 380	156	85	1	13	19	7	90	26
316 038	Sasbach	2 840	1 440	2 721	1 387	45	19	—	—	—	—	—	—
001	Sasbach	1 511	763	1 456	733	31	13	—	—	—	—	—	—
002	Jechtingen	955	490	906	471	8	—	—	—	—	—	—	—
003	Leiselheim	374	187	359	183	6	—	—	—	—	—	—	—
316 039	Sexau	2 792	1 393	2 692	1 349	65	32	—	5	10	23	13	14
001	Sexau	2 792	1 393	2 692	1 349	65	32	—	5	10	23	13	14
316 042	Simonswald	2 905	1 453	2 827	1 417	42	16	—	—	—	—	—	—
001	Altsimonswald	1 010	507	988	496	26	11	—	—	—	—	—	—
002	Haslachsimeonswald	319	145	312	140	1	—	—	—	—	—	—	—
003	Obersimonswald	728	376	708	370	5	—	—	—	—	—	—	—
004	Untersimonswald	737	372	721	366	10	—	—	—	—	—	—	—
005	Wildgutach	111	53	98	45	—	—	—	—	—	—	—	—
316 043	Teningen	10 966	5 591	10 646	5 432	387	166	4	103	95	24	63	98
001	Teningen	5 769	2 943	5 604	2 865	279	119	3	68	65	21	56	66
002	Köndringen	2 318	1 186	2 258	1 151	56	27	1	16	14	1	7	17
003	Nimburg	1 900	952	1 843	927	32	9	—	—	—	—	—	—
004	Heimbach	979	510	941	489	20	11	—	—	—	—	—	—
316 045	Vörstetten	2 085	1 062	2 033	1 038	47	26	—	—	—	—	—	—
001	Vörstetten	2 085	1 062	2 033	1 038	47	26	—	—	—	—	—	—
316 056	Waldkirch, Stadt	19 388	10 240	18 768	9 959	1 378	614	76	547	165	119	280	191
001	Waldkirch-1	3 855	2 102	3 759	2 065	333	160	21	152	54	26	42	38
002	Waldkirch-2	4 660	2 493	4 496	2 421	258	102	8	96	48	16	9	81
003	Waldkirch-3	2 289	1 230	2 183	1 174	82	39	—	28	29	4	9	12
004	Siensbach	743	352	723	346	9	—	—	—	—	—	—	—
005	Suggental	379	191	361	181	6	—	—	—	—	—	—	—
006	Kollnau	5 109	2 648	4 961	2 579	565	254	45	258	18	53	147	44
007	Buchholz	2 353	1 224	2 285	1 193	125	52	—	12	9	18	73	13
316 049	Weisweil	1 640	833	1 605	817	19	10	—	—	—	—	—	—
001	Weisweil	1 640	833	1 605	817	19	10	—	—	—	—	—	—
316 055	Winden im Elztal	2 624	1 299	2 524	1 247	34	12	—	—	—	—	—	—
001	Oberwinden	1 533	761	1 472	728	21	8	—	—	—	—	—	—
002	Niederwinden	1 091	538	1 052	519	13	4	—	—	—	—	—	—
316 051	Wyhl	2 911	1 471	2 861	1 450	45	18	—	—	—	—	—	—
001	Wyhl	2 911	1 471	2 861	1 450	45	18	—	—	—	—	—	—
Emmendingen		136 317	70 185	132 240	68 301	4 800	2 152	109	1 331	871	610	797	1 082
317	Ortenaukreis												
317 001	Achern, Stadt	21 317	11 107	20 443	10 715	1 104	453	12	266	213	57	345	211
001	Achern	7 506	4 152	7 082	3 973	673	285	6	137	142	35	196	157
002	Fautenbach	2 075	1 036	1 991	996	54	20	1	24	14	—	1	14

Noch: **3. Wohnberechtigte Bevölkerung sowie Wohnbevölkerung in den Gemeindeteilen Baden-Württembergs am 25. Mai 1987**
nach Staatsangehörigkeit und Geschlecht

Schl.-Nr.	Gemeinde Gemeindeteil	Wohnberechtigte Bevölkerung		Wohnbevölkerung									
				insgesamt	darunter weiblich	ausländische Wohnbevölkerung nach Staatsangehörigkeit							
		insgesamt	darunter weiblich			zu- sammen	darunter weiblich	Griechen- land	Italien	übrige EG- Staaten	Jugo- slawien	Türkei	sonstige
		1	2	3	4	5	6	7	8	9	10	11	12
noch: Achern, Stadt													
003	Gamshurst	1 384	701	1 354	691	11	–	–	–	–	–	–	–
004	Großweier	1 368	709	1 325	685	10	–	–	–	–	–	–	–
005	Mösbach	1 406	703	1 365	687	24	5	–	–	–	–	–	–
006	Oberachern	3 363	1 714	3 229	1 656	207	86	4	88	19	18	67	11
007	Önsbach	2 045	1 008	1 997	985	100	45	–	8	5	3	73	11
008	Sasbachried	952	467	924	453	12	2	–	–	–	–	–	–
009	Wagshurst	1 218	617	1 176	589	13	3	–	–	–	–	–	–
317 005	Appenweier	8 389	4 299	8 206	4 217	238	104	–	54	82	32	17	53
001	Appenweier	3 528	1 820	3 417	1 773	150	65	–	47	51	11	3	38
002	Urloffen	3 781	1 935	3 728	1 909	79	34	–	4	28	21	12	14
003	Nesselried	1 080	544	1 061	535	9	–	–	–	–	–	–	–
317 008	Bad Peterstal-Griesbach	3 309	1 746	2 974	1 577	35	18	–	–	–	–	–	–
001	Bad Peterstal	2 349	1 239	2 140	1 126	28	13	–	–	–	–	–	–
002	Bad Griesbach	960	507	834	451	7	–	–	–	–	–	–	–
317 009	Berghaupten	2 184	1 111	2 142	1 095	58	25	–	1	10	–	30	17
001	Berghaupten	2 184	1 111	2 142	1 095	58	25	–	1	10	–	30	17
317 011	Biberach	2 990	1 505	2 888	1 464	65	26	17	9	15	3	15	6
001	Biberach	2 559	1 298	2 464	1 261	60	24	12	9	15	3	15	6
002	Prinzbach	431	207	424	203	5	–	–	–	–	–	–	–
317 021	Durbach	3 729	1 896	3 596	1 833	42	21	–	–	–	–	–	–
001	Durbach	2 660	1 367	2 564	1 322	31	17	–	–	–	–	–	–
002	Ebersweier	1 069	529	1 032	511	11	–	–	–	–	–	–	–
317 026	Ettenheim, Stadt	9 389	4 797	9 054	4 642	209	101	–	32	41	13	69	54
001	Ettenheim	4 502	2 295	4 290	2 196	143	67	–	25	27	12	50	29
002	Ettenheimweiler	470	242	453	232	3	–	–	–	–	–	–	–
003	Wallburg	574	294	558	287	1	–	–	–	–	–	–	–
004	Münchweier	1 301	660	1 270	641	18	8	–	–	–	–	–	–
005	Ettenheimmünster	752	391	726	382	6	–	–	–	–	–	–	–
006	Altdorf	1 790	915	1 757	904	38	19	–	–	–	–	–	–
317 029	Fischerbach	1 549	791	1 474	753	12	6	–	–	–	–	–	–
001	Fischerbach	1 549	791	1 474	753	12	6	–	–	–	–	–	–
317 031	Friesenheim	10 273	5 299	10 059	5 197	385	165	2	25	39	16	227	76
001	Friesenheim	3 778	1 961	3 687	1 915	176	81	2	15	24	6	96	33
002	Oberweier	1 886	992	1 848	976	84	36	–	1	4	7	51	21
003	Heiligenzell	1 213	638	1 186	626	16	7	–	–	–	–	–	–
004	Oberschopfheim	2 271	1 131	2 233	1 113	68	30	–	6	3	1	51	7
005	Schuttern	1 125	577	1 105	567	41	11	–	–	–	–	–	–
317 034	Gengenbach, Stadt	11 145	5 976	10 697	5 777	840	358	39	196	51	184	304	66
001	Gengenbach	6 652	3 693	6 369	3 576	758	324	39	171	38	176	278	56
002	Reichenbach	1 860	941	1 796	913	38	14	–	–	–	–	–	–
003	Schwaibach	1 016	522	972	496	25	13	–	–	–	–	–	–
004	Bermersbach	1 617	820	1 560	792	19	7	–	–	–	–	–	–
317 039	Gutach (Schwarzwaldb.)	2 322	1 193	2 208	1 142	82	43	–	29	6	17	13	17
001	Gutach	2 322	1 193	2 208	1 142	82	43	–	29	6	17	13	17
317 040	Haslach im Kinzigtal,St.	6 172	3 206	5 930	3 103	300	124	–	119	26	10	128	17
001	Haslach	5 098	2 663	4 888	2 576	280	117	–	112	21	8	123	16
002	Schnellingen	352	173	335	166	10	–	–	–	–	–	–	–
003	Bollenbach	722	370	707	361	10	–	–	–	–	–	–	–
317 041	Hausach, Stadt	5 337	2 749	5 117	2 647	312	140	–	93	88	61	56	14
001	Hausach	4 573	2 363	4 372	2 273	302	135	–	93	88	58	49	14
002	Einbach	764	386	745	374	10	–	–	–	–	–	–	–
317 046	Hofstetten	1 534	731	1 503	716	17	9	–	–	–	–	–	–
001	Hofstetten	1 534	731	1 503	716	17	9	–	–	–	–	–	–
317 047	Hohberg	6 968	3 530	6 824	3 473	114	55	1	33	39	3	26	12
001	Hofweier	2 936	1 473	2 859	1 437	46	17	–	–	–	–	–	–

Noch: **3. Wohnberechtigte Bevölkerung sowie Wohnbevölkerung in den Gemeindeteilen Baden-Württembergs am 25. Mai 1987 nach Staatsangehörigkeit und Geschlecht**

Schl.-Nr.	Gemeinde Gemeindeteil	Wohnberechtigte Bevölkerung		Wohnbevölkerung									
		insgesamt	darunter weiblich	insgesamt	darunter weiblich	ausländische Wohnbevölkerung nach Staatsangehörigkeit							
						zu- sammen	darunter weiblich	Griechen- land	Italien	übrige EG- Staaten	Jugo- slawien	Türkei	sonstige
		1	2	3	4	5	6	7	8	9	10	11	12
noch: Hohberg													
002	Niederschopfheim	2 523	1 272	2 483	1 260	60	33	1	24	20	2	5	8
003	Diersburg	1 509	785	1 482	776	8	—	—	—	—	—	—	—
317 051	Hornberg, Stadt	4 773	2 468	4 618	2 385	491	228	—	86	112	174	60	59
001	Hornberg	3 725	1 934	3 625	1 887	486	225	—	86	112	173	60	55
002	Niederwasser	391	206	362	186	4	—	—	—	—	—	—	—
003	Reichenbach	657	328	631	312	1	—	—	—	—	—	—	—
317 152	Kappel-Grafenhausen	3 663	1 877	3 590	1 839	41	15	—	—	—	—	—	—
001	Kappel	1 831	943	1 793	926	19	4	—	—	—	—	—	—
002	Grafenhausen	1 832	934	1 797	913	22	11	—	—	—	—	—	—
317 056	Kappelrodeck	5 806	2 978	5 596	2 886	185	87	1	83	19	15	55	12
001	Kappelrodeck	4 424	2 278	4 252	2 201	166	75	1	78	13	14	48	12
002	Waldulm	1 382	700	1 344	685	19	12	—	—	—	—	—	—
317 057	Kehl, Stadt	29 861	15 464	29 061	15 108	2 659	1 238	59	88	966	490	803	253
001	Nord	6 145	3 236	5 923	3 143	1 000	472	30	40	343	220	260	107
002	Mitte	4 934	2 631	4 822	2 585	602	288	22	4	171	104	247	54
003	Süd	4 337	2 239	4 175	2 158	401	186	2	14	192	79	76	38
004	Auenheim	2 248	1 117	2 210	1 101	163	64	1	6	39	36	76	5
005	Bodersweiler	1 708	859	1 665	840	48	24	—	—	—	—	—	—
006	Goldscheuer	4 170	2 101	4 087	2 065	188	80	—	12	74	14	69	19
007	Hohnhurst	262	131	258	129	7	—	—	—	—	—	—	—
008	Kork	2 144	1 130	2 083	1 098	99	47	2	6	41	22	19	9
009	Leutesheim	1 394	714	1 378	709	48	23	—	—	—	—	—	—
010	Neumühl	1 267	663	1 242	652	73	34	1	1	25	5	37	4
011	Odelshofen	472	245	464	241	6	—	—	—	—	—	—	—
012	Querbach	399	202	390	199	15	8	—	—	—	—	—	—
013	Zierolshofen	381	196	364	188	9	—	—	—	—	—	—	—
317 059	Kippenheim	4 313	2 180	4 154	2 103	157	70	—	50	26	3	64	14
001	Kippenheim	3 325	1 666	3 195	1 603	149	65	—	48	24	3	64	10
002	Schmieheim	988	514	959	500	8	—	—	—	—	—	—	—
317 065	Lahr/Schwarzwald, Stadt	33 799	17 942	32 970	17 586	2 070	933	31	496	391	184	652	316
010	Lahr	5 544	3 076	5 398	3 015	574	263	15	187	77	69	140	86
020	Nord	3 598	2 008	3 428	1 932	111	52	2	16	38	9	13	33
030	Ost	1 370	773	1 318	748	125	67	1	10	20	19	43	32
040	Süd	4 747	2 606	4 642	2 566	287	130	7	74	47	5	107	47
050	Dinglingen-Ost	4 747	2 473	4 649	2 427	302	121	4	61	67	24	84	62
060	Dinglingen-West	2 353	1 181	2 318	1 165	469	219	—	101	75	42	229	22
070	Hugsweiler	1 146	603	1 119	589	12	5	—	—	—	—	—	—
080	Kuhbach	1 368	701	1 328	681	29	11	—	—	—	—	—	—
090	Reichenbach	2 434	1 225	2 389	1 205	36	15	—	—	—	—	—	—
100	Sulz	3 118	1 608	3 066	1 587	46	21	—	—	—	—	—	—
110	Mietersheim	1 256	639	1 234	635	32	13	—	—	—	—	—	—
120	Kippenheimweiler	941	481	925	474	14	4	—	—	—	—	—	—
130	Langenwinkel	1 177	568	1 156	562	33	12	—	—	—	—	—	—
317 068	Lauf	3 935	2 043	3 791	1 975	55	26	1	2	23	2	5	22
001	Lauf	3 935	2 043	3 791	1 975	55	26	1	2	23	2	5	22
317 067	Lautenbach	1 905	962	1 845	935	12	7	—	—	—	—	—	—
001	Lautenbach	1 905	962	1 845	935	12	7	—	—	—	—	—	—
317 073	Mahlberg, Stadt	3 500	1 784	3 415	1 751	206	97	—	75	19	—	96	16
001	Mahlberg	2 338	1 187	2 280	1 167	144	72	—	48	12	—	72	12
002	Orschweiler	1 162	597	1 135	584	62	25	—	27	7	—	24	4
317 075	Meißenheim	3 096	1 566	2 997	1 517	44	15	—	—	—	—	—	—
001	Meißenheim	1 850	925	1 790	896	26	8	—	—	—	—	—	—
002	Kürzell	1 246	641	1 207	621	18	7	—	—	—	—	—	—
317 078	Mühlenbach	1 523	766	1 485	749	4	1	—	—	—	—	—	—
001	Mühlenbach	1 523	766	1 485	749	4	—	—	—	—	—	—	—
317 151	Neuried	7 655	3 934	7 451	3 828	183	78	1	30	40	13	80	19
001	Altenheim	3 137	1 635	3 057	1 589	135	60	—	22	24	8	69	12

Noch: 3. Wohnberechtigte Bevölkerung sowie Wohnbevölkerung in den Gemeindeteilen Baden-Württembergs am 25. Mai 1987
nach Staatsangehörigkeit und Geschlecht

Schl.-Nr.	Gemeinde Gemeindeteil	Wohnberechtigte Bevölkerung		Wohnbevölkerung									
		insgesamt	darunter weiblich	insgesamt	darunter weiblich	ausländische Wohnbevölkerung nach Staatsangehörigkeit							
						zu- sammen	darunter weiblich	Griechen- land	Italien	übrige EG- Staaten	Jugo- slawien	Türkei	sonstige
		1	2	3	4	5	6	7	8	9	10	11	12
noch: Neuried													
002	Müllen	411	204	399	199	4	—	—	—	—	—	—	—
003	Dundenheim	1 182	598	1 148	585	15	5	—	—	—	—	—	—
004	Ichenheim	2 355	1 205	2 290	1 169	23	7	—	—	—	—	—	—
005	Schutterzell	570	292	557	286	6	—	—	—	—	—	—	—
317 085	Nordrach	2 030	996	1 950	954	44	29	—	—	—	—	—	—
001	Nordrach	2 030	996	1 950	954	44	29	—	—	—	—	—	—
317 088	Oberharmersbach	2 482	1 237	2 327	1 153	15	5	—	—	—	—	—	—
001	Oberharmersbach	2 482	1 237	2 327	1 153	15	5	—	—	—	—	—	—
317 089	Oberkirch, Stadt	17 246	8 849	16 634	8 527	679	291	7	65	114	125	239	129
001	Oberkirch	9 153	4 822	8 744	4 603	491	200	6	49	73	57	239	67
002	Ringelbach	335	170	321	165	2	—	—	—	—	—	—	—
003	Tiergarten	822	411	813	405	3	—	—	—	—	—	—	—
004	Haslach	651	325	638	318	7	—	—	—	—	—	—	—
005	Stadelhofen	1 023	503	1 000	491	76	38	1	5	3	61	—	6
006	Zusenhofen	1 442	740	1 409	721	28	11	—	—	—	—	—	—
007	Nußbach	1 531	769	1 494	754	47	26	—	—	—	—	—	—
008	Bottenau	879	423	851	407	8	—	—	—	—	—	—	—
009	Ödsbach	1 410	686	1 364	663	17	7	—	—	—	—	—	—
317 093	Oberwolfach	2 806	1 416	2 670	1 334	23	5	—	—	—	—	—	—
001	Walke	1 032	491	970	448	2	—	—	—	—	—	—	—
002	Kirche	1 774	925	1 700	886	21	5	—	—	—	—	—	—
317 096	Offenburg, Stadt	53 100	27 940	51 021	26 998	3 450	1 527	45	427	678	730	973	597
110	Mitte	3 506	1 909	3 432	1 877	927	415	19	90	86	150	476	106
120	Nord	4 366	2 229	4 237	2 183	544	228	4	59	82	163	106	130
130	Nordost	5 080	2 794	4 764	2 644	217	95	4	21	75	51	6	60
140	Südost	6 755	3 882	6 402	3 712	429	193	8	61	134	69	86	71
150	Süd	2 068	1 039	2 019	1 022	260	119	—	32	22	137	55	14
160	Südwest	4 947	2 508	4 762	2 429	278	126	3	53	50	35	81	56
170	West	4 543	2 437	4 430	2 388	217	81	2	35	49	39	59	33
210	Bohlsbach	2 307	1 183	2 246	1 155	89	43	—	15	10	19	9	36
220	Windschlag	1 963	1 018	1 903	990	34	17	—	—	—	—	—	—
310	Rammersweier	2 728	1 412	2 591	1 345	73	33	1	11	32	6	3	20
320	Zell-Weierbach	3 655	1 883	3 447	1 790	78	32	—	8	25	14	6	25
330	Fessenbach	1 387	697	1 303	653	10	—	—	—	—	—	—	—
410	Elgersweier	2 405	1 228	2 329	1 191	92	41	—	20	17	28	15	12
420	Zunsweier	2 876	1 441	2 778	1 398	111	54	4	7	29	5	63	3
510	Bühl	760	381	737	372	15	4	—	—	—	—	—	—
520	Waltersweier	962	491	934	480	17	8	—	—	—	—	—	—
530	Weier	1 405	688	1 356	664	28	17	—	—	—	—	—	—
540	Griesheim	1 387	720	1 351	705	31	14	—	—	—	—	—	—
317 097	Ohlsbach	2 454	1 229	2 344	1 186	52	17	—	2	10	8	23	9
001	Ohlsbach	2 454	1 229	2 344	1 186	52	17	—	2	10	8	23	9
317 098	Oppenau, Stadt	5 172	2 664	4 959	2 568	93	40	19	4	11	18	14	27
001	Oppenau	2 760	1 474	2 631	1 421	75	33	14	4	8	17	14	18
002	Ibach	859	434	824	413	11	—	—	—	—	—	—	—
003	Lierbach	309	159	299	153	2	—	—	—	—	—	—	—
004	Maisach	309	147	295	142	—	—	—	—	—	—	—	—
005	Ramsbach	935	450	910	439	5	—	—	—	—	—	—	—
317 100	Ortenberg	2 954	1 511	2 821	1 446	84	44	3	4	27	25	9	16
001	Ortenberg	2 954	1 511	2 821	1 446	84	44	3	4	27	25	9	16
317 102	Ottenhöfen im Schwarzw.	3 395	1 762	3 217	1 669	98	38	—	14	13	1	66	4
001	Ottenhöfen	2 881	1 506	2 723	1 426	81	32	—	14	12	1	50	4
002	Furschenbach	514	256	494	243	17	6	—	—	—	—	—	—
317 110	Renchen, Stadt	6 255	3 200	6 054	3 098	282	125	1	134	49	18	68	12
001	West	2 100	1 078	2 032	1 047	149	70	—	77	18	6	42	6
002	Ost	1 627	828	1 543	783	98	44	—	55	19	12	6	6
003	Ulm	1 776	908	1 738	890	16	6	—	—	—	—	—	—
004	Erlach	752	386	741	378	19	5	—	—	—	—	—	—

Noch: **3. Wohnberechtigte Bevölkerung sowie Wohnbevölkerung in den Gemeindeteilen Baden-Württembergs am 25. Mai 1987**
nach Staatsangehörigkeit und Geschlecht

Schl.-Nr.	Gemeinde Gemeindeteil	Wohnberechtigte Bevölkerung		Wohnbevölkerung									
		insgesamt	darunter weiblich	insgesamt	darunter weiblich	ausländische Wohnbevölkerung nach Staatsangehörigkeit							
						zu- sammen	darunter weiblich	Griechen- land	Italien	übrige EG- Staaten	Jugo- slawien	Türkei	sonstige
		1	2	3	4	5	6	7	8	9	10	11	12
317 153	Rheinau, Stadt	10 005	5 084	9 870	5 028	368	169	3	33	118	46	136	32
001	Freistett	3 381	1 729	3 349	1 719	159	72	2	12	30	25	74	16
003	Rheinbischofsheim	1 726	881	1 702	869	63	30	1	9	23	2	22	6
005	Diersheim	982	507	954	493	18	6	—	—	—	—	—	—
007	Linx	912	467	904	463	32	15	—	—	—	—	—	—
009	Helmlingen	892	432	887	431	13	6	—	—	—	—	—	—
011	Memprechtshofen	784	389	772	384	42	16	—	—	—	—	—	—
013	Honau	673	342	654	336	28	14	—	—	—	—	—	—
015	Holzhausen	454	236	450	234	6	—	—	—	—	—	—	—
017	Hausgereut	201	101	198	99	7	—	—	—	—	—	—	—
317 113	Ringsheim	1 996	1 029	1 969	1 018	40	15	—	—	—	—	—	—
001	Ringsheim	1 996	1 029	1 969	1 018	40	15	—	—	—	—	—	—
317 114	Rust	2 716	1 376	2 651	1 341	56	22	1	11	13	—	2	29
001	Rust	2 716	1 376	2 651	1 341	56	22	1	11	13	—	2	29
317 116	Sasbach	5 203	2 694	4 927	2 557	168	74	—	68	47	13	8	32
001	Sasbach	3 297	1 594	3 117	1 507	116	42	—	65	31	6	—	14
002	Obersasbach	1 906	1 100	1 810	1 050	52	32	—	3	16	7	8	18
317 118	Sasbachwalden	3 098	1 610	2 100	1 116	45	25	—	—	—	—	—	—
001	Sasbachwalden	3 098	1 610	2 100	1 116	45	25	—	—	—	—	—	—
317 121	Schuttertal	3 289	1 663	3 198	1 605	10	4	—	—	—	—	—	—
001	Dörlinbach	952	492	913	470	3	—	—	—	—	—	—	—
002	Schuttertal	1 196	604	1 174	591	5	—	—	—	—	—	—	—
003	Schweighausen	1 141	567	1 111	544	2	—	—	—	—	—	—	—
317 122	Schutterwald	6 338	3 222	6 189	3 155	118	49	1	21	28	5	42	21
001	Schutterwald	4 725	2 416	4 608	2 364	94	39	1	20	20	5	30	18
002	Langhurst	900	454	882	443	15	7	—	—	—	—	—	—
003	Höfen	713	352	699	348	9	—	—	—	—	—	—	—
317 150	Schwanau	5 541	2 944	5 385	2 870	55	24	—	14	22	2	—	17
001	Ottenheim	2 084	1 071	2 020	1 044	24	11	—	—	—	—	—	—
002	Allmannsweiler	1 118	550	1 079	532	14	7	—	—	—	—	—	—
003	Nonnenweiler	1 852	1 078	1 815	1 056	13	6	—	—	—	—	—	—
004	Wittenweiler	487	245	471	238	4	—	—	—	—	—	—	—
317 126	Seebach	1 600	844	1 434	759	23	14	—	—	—	—	—	—
001	Seebach	1 600	844	1 434	759	23	14	—	—	—	—	—	—
317 127	Seelbach	4 749	2 437	4 551	2 338	56	23	1	11	23	—	—	21
001	Seelbach	4 067	2 107	3 902	2 028	54	23	1	11	22	—	—	20
002	Schönberg	216	104	204	99	2	—	—	—	—	—	—	—
003	Wittelbach	466	226	445	211	—	—	—	—	—	—	—	—
317 129	Steinach	3 762	1 908	3 635	1 836	33	15	—	—	—	—	—	—
001	Steinach	2 556	1 320	2 462	1 265	30	13	—	—	—	—	—	—
002	Welschensteinach	1 206	588	1 173	571	3	—	—	—	—	—	—	—
317 141	Willstätt	7 550	3 846	7 393	3 780	254	116	2	44	104	38	15	51
001	Willstätt	2 369	1 205	2 317	1 187	126	59	1	34	40	25	8	18
002	Sand	1 348	697	1 327	689	40	16	—	—	—	—	—	—
003	Hesselhurst	703	352	694	347	14	7	—	—	—	—	—	—
004	Eckartsweiler	1 179	590	1 156	583	37	18	—	—	—	—	—	—
005	Legelshurst	1 951	1 002	1 899	974	37	16	—	—	—	—	—	—
317 145	Wolfach, Stadt	6 199	3 232	5 943	3 104	271	129	—	39	138	9	55	30
001	Wolfach	4 059	2 169	3 880	2 085	257	124	—	37	135	7	55	23
002	Kinzigtal	1 013	499	975	475	5	—	—	—	—	—	—	—
003	Kirnbach	1 127	564	1 088	544	9	—	—	—	—	—	—	—
317 146	Zell am Harmersbach, St.	6 672	3 493	6 461	3 395	259	114	3	108	45	28	48	27
001	Zell am Harmersbach	3 376	1 808	3 274	1 765	172	72	—	83	16	24	33	16
002	Unterharmersbach	2 487	1 279	2 402	1 234	54	27	3	9	21	4	10	7
003	Unterentersbach	663	330	645	322	33	15	—	—	—	—	—	—

Noch: 3. Wohnberechtigte Bevölkerung sowie Wohnbevölkerung in den Gemeindeteilen Baden-Württembergs am 25. Mai 1987 nach Staatsangehörigkeit und Geschlecht

Schl.-Nr.	Gemeinde Gemeindeteil	Wohnberechtigte Bevölkerung		Wohnbevölkerung									
				ausländische Wohnbevölkerung nach Staatsangehörigkeit									
		insgesamt	darunter weiblich	insgesamt	darunter weiblich								
						zu- sammen	darunter weiblich	Griechen- land	Italien	übrige EG- Staaten	Jugo- slawien	Türkei	sonstige
		1	2	3	4	5	6	7	8	9	10	11	12
noch: Zell am Harmersbach,St.													
	004 Oberentersbach	146	76	140	74	—	—	—	—	—	—	—	—
	Ortenaukreis	367 048	190 086	353 791	183 848	16 496	7 357	257	2 876	3 781	2 394	4 792	2 396
	Region Südlicher Oberrhein	907 053	472 376	867 237	453 958	45 392	20 903	749	8 277	9 744	6 174	9 016	11 432
Region Schwarzwald-Baar-Heuberg													
Landkreise													
325	Rottweil												
325 001	Aichhalden	4 012	2 060	3 836	1 971	70	33	7	11	15	5	14	18
010	Aichhalden	2 549	1 291	2 449	1 239	58	29	7	5	12	5	14	15
020	Rötenberg	1 463	769	1 387	732	12	4	—	—	—	—	—	—
325 009	Bösingen	2 809	1 388	2 718	1 335	61	28	—	1	6	8	40	6
010	Herrenzimmern	1 332	656	1 301	638	42	18	—	—	—	—	—	—
020	Bösingen	1 477	732	1 417	697	19	10	—	—	—	—	—	—
325 072	Deißlingen	5 166	2 640	4 937	2 543	309	136	16	79	22	127	46	19
010	Deißlingen	3 482	1 798	3 341	1 739	216	93	7	76	4	99	17	13
020	Lauffen	1 684	842	1 596	804	93	43	9	3	18	28	29	6
325 011	Dietingen	3 486	1 775	3 390	1 724	43	16	—	—	—	—	—	—
001	Dietingen	1 388	722	1 346	700	23	8	—	—	—	—	—	—
002	Irslingen	801	399	782	390	5	—	—	—	—	—	—	—
003	Böhringen	845	429	828	420	15	6	—	—	—	—	—	—
004	Rotenzimmern	278	136	272	134	—	—	—	—	—	—	—	—
005	Gößlingen	174	89	162	80	—	—	—	—	—	—	—	—
325 012	Dornhan, Stadt	5 611	2 875	5 246	2 678	102	49	—	8	8	20	29	37
010	Dornhan	2 195	1 120	2 072	1 059	28	15	—	—	—	—	—	—
020	Fürnsal	430	216	388	192	2	—	—	—	—	—	—	—
030	Leinstetten	660	342	623	318	7	—	—	—	—	—	—	—
040	Bettenhausen	229	110	209	101	3	—	—	—	—	—	—	—
050	Marschalkenzimmern	985	523	900	471	40	18	—	—	—	—	—	—
060	Weiden	778	400	740	385	17	9	—	—	—	—	—	—
070	Busenweiler	231	115	217	107	—	—	—	—	—	—	—	—
080	Gundelshausen	103	49	97	45	5	—	—	—	—	—	—	—
325 014	Dunningen	4 955	2 510	4 761	2 412	124	62	9	7	3	41	40	24
001	Dunningen	2 740	1 397	2 607	1 332	100	52	9	7	—	36	37	11
002	Lackendorf	529	263	511	251	5	—	—	—	—	—	—	—
003	Seedorf	1 686	850	1 643	829	19	8	—	—	—	—	—	—
325 015	Epfendorf	3 326	1 689	3 254	1 653	111	62	1	11	21	6	40	32
010	Epfendorf	1 799	912	1 766	898	85	48	1	6	12	2	39	25
020	Talhausen	197	102	196	102	3	—	—	—	—	—	—	—
030	Harthausen	494	252	475	241	13	8	—	—	—	—	—	—
040	Trichtingen	836	423	817	412	10	—	—	—	—	—	—	—
325 071	Eschbronn	2 010	1 004	1 915	954	72	37	2	5	1	34	15	15
001	Locherhof	919	466	887	446	41	21	—	—	—	—	—	—
002	Mariazell	1 091	538	1 028	508	31	16	—	—	—	—	—	—
325 070	Fluorn-Winzeln	3 090	1 565	2 944	1 490	105	41	—	9	4	13	69	10
001	Winzeln	1 574	794	1 494	758	26	9	—	—	—	—	—	—
002	Fluorn	1 516	771	1 450	732	79	32	—	8	1	8	56	6
325 024	Hardt	2 344	1 155	2 256	1 112	50	25	—	9	1	14	24	2
001	Hardt	2 344	1 155	2 256	1 112	50	25	—	9	1	14	24	2
325 036	Lauterbach	3 477	1 820	3 362	1 767	96	46	2	27	6	32	12	17
001	Lauterbach	3 477	1 820	3 362	1 767	96	46	2	27	6	32	12	17
325 045	Oberndorf am Neckar,St.	14 648	7 681	13 851	7 306	1 113	481	—	135	249	341	183	205
010	Oberndorf am Neckar	7 700	4 067	7 228	3 851	870	378	—	104	211	295	112	148

Noch: 3. Wohnberechtigte Bevölkerung sowie Wohnbevölkerung in den Gemeindeteilen Baden-Württembergs am 25. Mai 1987 nach Staatsangehörigkeit und Geschlecht

Schl.-Nr.	Gemeinde Gemeindeteil	Wohnberechtigte Bevölkerung		Wohnbevölkerung									
		insgesamt	darunter weiblich	insgesamt	darunter weiblich	ausländische Wohnbevölkerung nach Staatsangehörigkeit							
						zu- sammen	darunter weiblich	Griechen- land	Italien	übrige EG- Staaten	Jugo- slawien	Türkei	sonstige
		1	2	3	4	5	6	7	8	9	10	11	12
noch: Oberndorf am Neckar,St.													
020	Aistaig	1 693	890	1 595	841	81	38	—	6	30	13	21	11
030	Altoberndorf	895	456	838	430	20	8	—	—	—	—	—	—
040	Beffendorf	975	503	927	479	31	9	—	—	—	—	—	—
050	Bochingen	1 494	788	1 427	757	39	19	—	—	—	—	—	—
060	Boll	743	382	722	371	21	8	—	—	—	—	—	—
070	Hochmössingen	1 148	595	1 114	577	51	21	—	6	2	11	17	15
325 049	Rottweil, Stadt	23 588	12 504	22 610	12 058	1 947	880	151	621	309	442	191	233
010	Rottweil	17 461	9 368	16 717	9 028	1 727	780	136	571	258	401	166	195
020	Bühligen	996	518	954	495	55	24	4	5	8	28	6	4
030	Feckenhausen	277	139	267	134	3	—	—	—	—	—	—	—
040	Gölldorf	1 844	952	1 779	927	55	27	5	19	17	5	—	9
050	Hausen	953	489	909	472	25	16	—	—	—	—	—	—
060	Neufra	1 021	525	986	506	44	18	—	—	—	—	—	—
070	Neukirch	537	244	516	232	19	5	—	—	—	—	—	—
080	Zepfenhan	499	269	482	264	19	8	—	—	—	—	—	—
325 050	Schenkenzell	2 000	1 018	1 898	963	78	37	—	13	7	17	38	3
010	Schenkenzell	1 560	804	1 479	761	78	37	—	13	7	17	38	3
020	Kaltbrunn	440	214	419	202	—	—	—	—	—	—	—	—
325 051	Schiltach, Stadt	3 961	2 086	3 835	2 026	209	100	—	52	18	5	121	13
001	Schiltach	3 086	1 652	2 983	1 604	201	95	—	50	15	5	120	11
002	Lehengericht	875	434	852	422	8	—	—	—	—	—	—	—
325 053	Schramberg, Stadt	18 683	9 910	18 030	9 620	1 437	702	25	273	37	357	556	189
010	Schramberg	8 909	4 849	8 587	4 716	1 052	509	17	211	23	248	456	97
020	Sulgen	7 188	3 712	6 924	3 585	314	156	5	50	9	97	81	72
030	Schönbronn	123	62	121	61	2	—	—	—	—	—	—	—
040	Heiligenbronn	766	435	745	424	43	18	—	—	—	—	—	—
050	Waldmössingen	1 697	852	1 653	834	26	17	—	—	—	—	—	—
325 057	Sulz am Neckar, Stadt	11 017	5 670	10 343	5 311	578	243	1	97	19	127	219	115
010	Sulz am Neckar	3 983	2 100	3 710	1 963	347	151	1	66	12	108	95	65
020	Bergfelden	1 373	690	1 284	632	61	26	—	7	—	5	45	4
030	Dürrenmettstetten	523	255	492	241	4	—	—	—	—	—	—	—
040	Fischingen	766	396	738	381	40	18	—	—	—	—	—	—
050	Glatt	692	353	633	323	39	15	—	—	—	—	—	—
060	Holzhausen	784	397	748	377	17	6	—	—	—	—	—	—
070	Hopfau	609	308	581	293	—	—	—	—	—	—	—	—
080	Mühlheim	862	439	818	417	33	12	—	—	—	—	—	—
090	Renfrizhausen	633	340	589	317	14	6	—	—	—	—	—	—
100	Sigmarswangen	792	392	750	367	23	8	—	—	—	—	—	—
325 058	Tennenbronn	3 898	1 959	3 702	1 858	100	41	—	38	6	6	7	43
001	Tennenbronn	3 898	1 959	3 702	1 858	100	41	—	38	6	6	7	43
325 060	Villingendorf	2 649	1 334	2 550	1 292	181	84	—	1	72	46	54	8
010	Villingendorf	2 649	1 334	2 550	1 292	181	84	—	1	72	46	54	8
325 061	Vöhringen	3 425	1 801	3 311	1 734	226	103	3	19	4	36	153	11
010	Vöhringen	2 549	1 350	2 466	1 300	195	94	3	13	4	33	134	8
020	Wittershausen	876	451	845	434	31	9	—	—	—	—	—	—
325 064	Wellendingen	2 425	1 232	2 352	1 201	137	66	28	25	4	3	69	8
010	Wellendingen	1 631	823	1 576	798	117	57	26	24	4	3	54	6
020	Wilflingen	794	409	776	403	20	9	—	—	—	—	—	—
325 069	Zimmern ob Rottweil	4 926	2 475	4 770	2 395	164	74	6	96	8	33	2	19
001	Zimmern ob Rottweil	3 042	1 546	2 943	1 499	135	67	5	82	5	31	1	11
002	Horgen	717	359	691	344	15	3	—	—	—	—	—	—
003	Flözlingen	605	280	596	275	11	—	—	—	—	—	—	—
004	Stetten ob Rottweil	562	290	540	277	3	—	—	—	—	—	—	—
	Rottweil	131 506	68 151	125 871	65 403	7 313	3 346	252	1 546	826	1 725	1 927	1 037

Noch: **3. Wohnberechtigte Bevölkerung sowie Wohnbevölkerung in den Gemeindeteilen Baden-Württembergs am 25. Mai 1987**
nach Staatsangehörigkeit und Geschlecht

Schl.-Nr.	Gemeinde Gemeindeteil	Wohnberechtigte Bevölkerung		Wohnbevölkerung									
		insgesamt	darunter weiblich	insgesamt	darunter weiblich	ausländische Wohnbevölkerung nach Staatsangehörigkeit							
						zu- sammen	darunter weiblich	Griechen- land	Italien	übrige EG- Staaten	Jugo- slawien	Türkei	sonstige
		1	2	3	4	5	6	7	8	9	10	11	12
326	Schwarzwald-Baar-Kreis												
326 003	Bad Dürkheim, Stadt	10 779	5 910	10 219	5 621	510	237	6	112	74	166	16	136
001	Bad Dürkheim	6 972	3 986	6 530	3 754	424	199	4	96	45	149	14	116
003	Hochemmingen	860	427	821	410	32	14	—	—	—	—	—	—
004	Ober-Unterbaldingen	1 164	595	1 143	583	35	13	—	—	—	—	—	—
005	Sunthausen	719	372	692	357	10	—	—	—	—	—	—	—
006	Biesingen	382	184	377	184	7	—	—	—	—	—	—	—
007	Öfingen	682	346	656	333	2	—	—	—	—	—	—	—
326 005	Blumberg, Stadt	10 270	5 199	9 998	5 066	1 049	452	1	14	116	310	542	66
001	Mitte	577	305	560	295	34	11	—	—	—	—	—	—
002	West	1 105	553	1 079	540	114	47	—	4	12	32	61	5
003	Nord	838	432	825	422	285	114	—	3	25	70	169	18
004	Nordost	1 504	785	1 462	762	265	122	—	2	37	136	81	9
005	Süd	812	401	790	393	23	8	—	—	—	—	—	—
006	Ost	834	410	819	408	90	36	—	—	8	29	42	11
007	Zollhaus	372	191	366	188	53	27	—	1	1	11	39	1
008	Randen	136	62	134	61	1	—	—	—	—	—	—	—
009	Achdorf-Untertal	317	160	303	153	—	—	—	—	—	—	—	—
010	Achdorf-Obertal	151	82	150	81	1	—	—	—	—	—	—	—
012	Epfenhofen	321	158	309	153	37	18	—	—	—	—	—	—
013	Fützen	724	357	704	349	13	8	—	—	—	—	—	—
014	Hondingen	459	222	445	218	12	6	—	—	—	—	—	—
015	Kommigen	281	150	270	144	2	—	—	—	—	—	—	—
016	Nordhalden	192	95	186	93	6	—	—	—	—	—	—	—
017	Riedböhringen	829	424	810	411	46	21	—	—	—	—	—	—
018	Riedöschingen	818	412	786	395	67	30	1	—	1	1	61	3
326 006	Bräunlingen, Stadt	5 456	2 747	5 252	2 648	485	218	—	30	58	22	350	25
001	Bräunlingen	3 890	1 971	3 756	1 911	404	178	—	22	35	21	308	18
002	Döggingen	961	472	926	453	67	33	—	6	17	1	42	1
003	Bruggen	112	58	110	58	7	—	—	—	—	—	—	—
004	Waldhausen	179	86	167	77	3	—	—	—	—	—	—	—
005	Unterbränd	253	132	233	122	4	—	—	—	—	—	—	—
006	Mistelbrunn	61	28	60	27	—	—	—	—	—	—	—	—
326 075	Brigachtal	4 850	2 439	4 721	2 380	213	107	—	43	37	30	74	29
001	Klengen	2 302	1 172	2 244	1 145	100	52	—	22	16	19	32	11
002	Kirchdorf	1 651	806	1 603	787	85	38	—	15	11	9	35	15
003	Überauchen	897	461	874	448	28	17	—	—	—	—	—	—
326 010	Dauchingen	2 979	1 528	2 842	1 457	103	49	—	19	14	26	13	31
001	Dauchingen	2 979	1 528	2 842	1 457	103	49	—	19	14	26	13	31
326 012	Donaueschingen, Stadt	18 765	9 811	18 137	9 509	1 412	628	6	306	279	300	282	239
010	Donaueschingen	13 403	7 103	12 909	6 864	1 284	574	6	290	260	291	222	215
020	Aasen	956	488	913	465	8	—	—	—	—	—	—	—
030	Grüningen	699	359	689	354	16	6	—	—	—	—	—	—
040	Heidenhofen	221	116	217	115	2	—	—	—	—	—	—	—
050	Hubertshofen	334	167	319	161	—	—	—	—	—	—	—	—
060	Pföhren	1 220	620	1 187	605	21	6	—	—	—	—	—	—
070	Wolterdingen	1 323	662	1 303	652	20	10	—	—	—	—	—	—
080	Neudingen	609	296	600	293	61	30	—	—	11	2	47	1
326 017	Furtwangen i.Schw., St.	10 749	5 128	10 080	4 845	854	374	4	196	71	294	192	97
001	Furtwangen	8 235	3 910	7 704	3 695	790	352	4	190	68	275	178	75
004	Neukirch	916	442	844	403	15	4	—	—	—	—	—	—
005	Rohrbach	445	222	430	214	2	—	—	—	—	—	—	—
006	Schönenbach	1 015	486	971	468	47	17	—	—	—	—	—	—
010	Linach	138	68	131	65	—	—	—	—	—	—	—	—
326 020	Gütenbach	1 510	783	1 456	755	31	14	—	—	—	—	—	—
001	Gütenbach	1 510	783	1 456	755	31	14	—	—	—	—	—	—
326 027	Hüfingen, Stadt	6 592	3 363	6 360	3 246	539	246	1	143	27	79	244	45
001	Hüfingen	4 599	2 368	4 438	2 290	504	227	1	140	24	74	230	35
002	Sumpfhöhen	225	118	211	112	4	—	—	—	—	—	—	—
003	Fürstenberg	412	205	388	190	14	7	—	—	—	—	—	—

Noch: 3. Wohnberechtigte Bevölkerung sowie Wohnbevölkerung in den Gemeindeteilen Baden-Württembergs am 25. Mai 1987
nach Staatsangehörigkeit und Geschlecht

Schl.-Nr.	Gemeinde Gemeindeteil	Wohnberechtigte Bevölkerung		Wohnbevölkerung									
				insgesamt	darunter weiblich	ausländische Wohnbevölkerung nach Staatsangehörigkeit							
		insgesamt	darunter weiblich			zu- sammen	darunter weiblich	Griechen- land	Italien	übrige EG- Staaten	Jugo- slawien	Türkei	sonstige
		insgesamt	darunter weiblich	insgesamt	darunter weiblich	zu- sammen	darunter weiblich	Griechen- land	Italien	übrige EG- Staaten	Jugo- slawien	Türkei	sonstige
		1	2	3	4	5	6	7	8	9	10	11	12
noch: Hüfingen, Stadt													
004	Behla	323	158	319	156	10	—	—	—	—	—	—	—
005	Hausen vor Wald	371	185	362	181	1	—	—	—	—	—	—	—
006	Mundelfingen	662	329	642	317	6	—	—	—	—	—	—	—
326 031	Königsfeld i.Schwarzw.	5 511	2 937	5 248	2 807	199	107	3	17	33	60	19	67
010	Königsfeld i. Schwarzw.	1 881	1 105	1 774	1 050	117	66	3	2	16	43	10	43
020	Weiler	544	272	519	262	6	—	—	—	—	—	—	—
030	Burgberg	551	272	518	262	12	8	—	—	—	—	—	—
040	Erdmannsweiler	666	340	643	325	21	11	—	—	—	—	—	—
050	Buchenberg	934	470	887	443	13	6	—	—	—	—	—	—
060	Neuhausen	935	478	907	465	30	12	—	—	—	—	—	—
326 037	Mönchweiler	3 110	1 590	2 993	1 526	234	105	1	54	22	117	12	28
010	Mönchweiler	3 110	1 590	2 993	1 526	234	105	1	54	22	117	12	28
326 041	Niedereschach	4 687	2 359	4 555	2 305	179	96	2	12	45	45	47	28
010	Niedereschach	2 496	1 261	2 408	1 223	128	66	2	11	31	31	39	14
020	Schabenhäuser	480	242	471	241	6	—	—	—	—	—	—	—
030	Kappel	776	390	758	382	21	12	—	—	—	—	—	—
040	Fischbach	935	466	918	459	24	15	—	—	—	—	—	—
326 054	Schönwald i.Schwarzw.	3 035	1 600	2 170	1 133	42	24	—	—	—	—	—	—
001	Schönwald i. Schwarzw.	3 035	1 600	2 170	1 133	42	24	—	—	—	—	—	—
326 055	Schonach im Schwarzw.	4 832	2 479	4 429	2 281	275	132	—	95	31	117	26	6
001	Schonach i. Schwarzw.	4 602	2 371	4 209	2 178	249	123	—	95	29	116	3	6
002	Rohrhardsberg	117	58	109	53	2	—	—	—	—	—	—	—
003	Schonachbach	113	50	111	50	24	8	—	—	—	—	—	—
326 052	St. Georgen i. Schw., St.	14 558	7 614	13 964	7 328	1 629	799	15	566	241	484	216	107
001	Sankt Georgen 1	7 064	3 802	6 783	3 661	1 113	555	11	385	179	320	177	41
002	Sankt Georgen 2	4 139	2 124	3 962	2 042	409	191	4	150	47	134	29	45
003	Brigach	630	309	600	297	14	8	—	—	—	—	—	—
004	Sommerau	185	80	176	77	—	—	—	—	—	—	—	—
005	Brigach-Stockwald	19	10	19	10	—	—	—	—	—	—	—	—
006	Langenschiltach	621	319	597	307	6	—	—	—	—	—	—	—
007	Oberkirnach	245	116	236	113	3	—	—	—	—	—	—	—
008	Stockburg	128	70	128	70	—	—	—	—	—	—	—	—
009	Peterzell	1 527	784	1 463	751	84	40	—	28	11	29	—	16
326 060	Triberg i. Schwarzw., St.	6 102	3 169	5 767	3 007	519	228	—	78	88	113	178	62
001	Triberg	4 489	2 374	4 230	2 247	458	217	—	72	85	112	164	25
002	Nußbach	1 014	500	956	473	20	9	—	—	—	—	—	—
003	Gremmelsbach	599	295	581	287	41	2	—	—	—	—	—	—
326 061	Tuningen	2 303	1 178	2 215	1 139	162	77	—	102	9	12	27	12
001	Tuningen	2 303	1 178	2 215	1 139	162	77	—	102	9	12	27	12
326 065	Unterkirnach	2 237	1 109	2 034	1 005	158	71	—	29	44	11	61	13
001	Unterkirnach	2 237	1 109	2 034	1 005	158	71	—	29	44	11	61	13
326 074	Villingen-Schwenn.,St.	78 178	41 126	75 542	39 980	9 373	4 450	630	1 871	775	3 382	1 862	853
010	Villingen	36 328	19 265	35 055	18 699	4 516	2 135	141	828	588	1 389	1 159	411
020	Schwenningen	31 062	16 480	30 066	16 064	4 490	2 146	483	950	130	1 922	625	380
030	Mühlhausen	723	355	700	348	17	7	—	—	—	—	—	—
035	Weigheim	1 073	530	1 023	510	60	31	—	35	8	12	2	3
040	Marbach	2 027	991	1 951	962	97	36	5	19	12	31	22	8
045	Weilersbach	1 153	588	1 121	571	33	20	—	—	—	—	—	—
050	Rietheim	891	444	869	436	39	22	—	—	—	—	—	—
060	Tannheim	1 217	616	1 202	608	31	14	—	—	—	—	—	—
070	Herzogenweiler	207	97	200	96	8	—	—	—	—	—	—	—
080	Pfaffenweiler	2 030	1 048	1 941	1 002	39	18	—	—	—	—	—	—
090	Obereschach	1 467	712	1 414	684	43	20	—	—	—	—	—	—
326 068	Vöhrenbach, Stadt	4 147	2 046	4 002	1 981	462	214	1	119	7	152	161	22
001	Vöhrenbach	2 913	1 475	2 804	1 424	443	209	—	115	4	144	160	20
002	Hammereisenb.-Bregenb.	573	255	559	248	9	—	—	—	—	—	—	—
003	Urach	380	177	367	172	3	—	—	—	—	—	—	—

Noch: **3. Wohnberechtigte Bevölkerung sowie Wohnbevölkerung in den Gemeindeteilen Baden-Württembergs am 25. Mai 1987**
nach Staatsangehörigkeit und Geschlecht

Schl.-Nr.	Gemeinde Gemeindeteil	Wohnberechtigte Bevölkerung		Wohnbevölkerung									
		insgesamt	darunter weiblich	insgesamt	darunter weiblich	ausländische Wohnbevölkerung nach Staatsangehörigkeit							
						zu- sammen	darunter weiblich	Griechen- land	Italien	übrige EG- Staaten	Jugo- slawien	Türkei	sonstige
		1	2	3	4	5	6	7	8	9	10	11	12
noch: Vöhrenbach, Stadt													
004 Langenbach		281	139	272	137	7	—	—	—	—	—	—	—
Schwarzwald-Baar-Kreis		200 650	104 115	191 984	100 019	18 428	8 628	670	3 834	1 977	5 735	4 337	1 875
327 Tuttlingen													
327 002 Aldingen		5 744	2 980	5 568	2 891	514	261	13	78	20	154	212	37
010 Aldingen		4 626	2 425	4 481	2 351	480	245	12	75	16	136	210	31
020 Aixheim		1 118	555	1 087	540	34	16	—	—	—	—	—	—
327 004 Bärenthal		467	230	450	221	15	3	—	—	—	—	—	—
010 Bärenthal		467	230	450	221	15	3	—	—	—	—	—	—
327 005 Balgheim		776	407	751	393	63	29	—	8	4	6	42	3
020 Balgheim		776	407	751	393	63	29	—	8	4	6	42	3
327 006 Böttingen		1 243	644	1 216	630	42	18	—	—	—	—	—	—
010 Böttingen		1 243	644	1 216	630	42	18	—	—	—	—	—	—
327 007 Bubsheim		677	338	663	331	34	13	—	—	—	—	—	—
010 Bubsheim		677	338	663	331	34	13	—	—	—	—	—	—
327 008 Buchheim		640	327	614	314	4	3	—	—	—	—	—	—
001 Buchheim		640	327	614	314	4	—	—	—	—	—	—	—
327 009 Deilingen		1 654	839	1 427	723	93	42	—	47	4	13	26	3
020 Deilingen		1 654	839	1 427	723	93	42	—	47	4	13	26	3
327 010 Denkingen		1 936	981	1 856	937	45	21	—	—	—	—	—	—
010 Denkingen		1 936	981	1 856	937	45	21	—	—	—	—	—	—
327 011 Dürbheim		1 306	658	1 249	634	59	31	—	5	7	4	40	3
010 Dürbheim		1 306	658	1 249	634	59	31	—	5	7	4	40	3
327 012 Durchhausen		776	386	741	368	28	14	—	—	—	—	—	—
010 Durchhausen		776	386	741	368	28	14	—	—	—	—	—	—
327 013 Egesheim		459	219	446	216	32	12	—	—	—	—	—	—
030 Egesheim		459	219	446	216	32	12	—	—	—	—	—	—
327 057 Emmingen-Liptingen		3 403	1 686	3 248	1 607	102	49	8	13	5	20	24	32
010 Emmingen		2 126	1 050	2 030	1 003	73	33	4	12	1	19	14	23
020 Liptingen		1 277	636	1 218	604	29	16	—	—	—	—	—	—
327 016 Fridingen a.d. Donau, St.		3 160	1 566	3 074	1 528	225	106	7	34	7	98	75	4
010 Fridingen a. d. Donau		3 160	1 566	3 074	1 528	225	106	7	34	7	98	75	4
327 017 Frittlingen		1 760	863	1 714	845	160	68	60	3	2	18	60	17
010 Frittlingen		1 760	863	1 714	845	160	68	60	3	2	18	60	17
327 018 Geisingen, Stadt		5 341	2 753	5 145	2 654	301	140	7	83	11	128	43	29
010 Geisingen		2 624	1 358	2 537	1 311	233	111	7	62	4	122	16	22
020 Gutmadingen		626	333	606	325	19	8	—	—	—	—	—	—
030 Kirchen-Hausen		799	397	749	373	32	13	—	—	—	—	—	—
040 Aulfingen		525	262	500	247	6	—	—	—	—	—	—	—
050 Leipferdingen		767	403	753	398	11	—	—	—	—	—	—	—
327 019 Gosheim		3 382	1 711	3 155	1 601	491	231	7	229	3	183	37	32
040 Gosheim		3 382	1 711	3 155	1 601	491	231	7	229	3	183	37	32
327 020 Gunningen		541	266	534	263	12	7	—	—	—	—	—	—
010 Gunningen		541	266	534	263	12	7	—	—	—	—	—	—
327 023 Hausen ob Verena		657	338	623	324	1	1	—	—	—	—	—	—
010 Hausen ob Verena		657	338	623	324	1	—	—	—	—	—	—	—
327 025 Immendingen		5 363	2 521	5 156	2 430	195	74	2	72	4	48	48	21
010 Immendingen		3 019	1 370	2 910	1 321	175	71	1	70	2	45	41	16

Noch: **3. Wohnberechtigte Bevölkerung sowie Wohnbevölkerung in den Gemeindeteilen Baden-Württembergs am 25. Mai 1987 nach Staatsangehörigkeit und Geschlecht**

Schl.-Nr.	Gemeinde Gemeindeteil	Wohnberechtigte Bevölkerung		Wohnbevölkerung									
		insgesamt	darunter weiblich	insgesamt	darunter weiblich	ausländische Wohnbevölkerung nach Staatsangehörigkeit							
						zu- sammen	darunter weiblich	Griechen- land	Italien	übrige EG- Staaten	Jugo- slawien	Türkei	sonstige
		1	2	3	4	5	6	7	8	9	10	11	12
noch:	Immendingen												
	020 Zimmern	588	295	562	288	3	—	—	—	—	—	—	—
	030 Mauenheim	341	164	330	159	—	—	—	—	—	—	—	—
	040 Hattingen	757	377	724	359	17	2	—	—	—	—	—	—
	050 Ippingen	399	188	384	182	—	—	—	—	—	—	—	—
	060 Hintschingen	259	127	246	121	—	—	—	—	—	—	—	—
327	027 Irndorf	761	395	719	371	15	9	—	—	—	—	—	—
	010 Irndorf	761	395	719	371	15	9	—	—	—	—	—	—
327	029 Königsheim	526	250	504	241	37	15	—	—	—	—	—	—
	050 Königsheim	526	250	504	241	37	15	—	—	—	—	—	—
327	030 Kolbingen	1 127	565	1 090	553	30	13	—	—	—	—	—	—
	001 Kolbingen	1 127	565	1 090	553	30	13	—	—	—	—	—	—
327	033 Mahlstetten	768	372	693	335	4	3	—	—	—	—	—	—
	010 Mahlstetten	768	372	693	335	4	—	—	—	—	—	—	—
327	036 Mühlheim a.d. Donau,St.	3 391	1 742	3 300	1 702	106	49	—	16	4	27	39	20
	010 Mühlheim a. d. Donau	2 689	1 365	2 611	1 331	68	29	—	12	—	20	25	11
	020 Stetten a. d. Donau	702	377	689	371	38	20	—	—	—	—	—	—
327	038 Neuhausen ob Eck	3 147	1 584	3 083	1 559	66	30	—	5	8	2	41	10
	010 Neuhausen ob Eck	1 796	904	1 753	888	58	25	—	4	6	2	38	8
	020 Schwandorf	779	399	764	391	5	—	—	—	—	—	—	—
	030 Worndorf	572	281	566	280	3	—	—	—	—	—	—	—
327	040 Reichenbach a. Heuberg	400	198	395	197	43	22	—	—	—	—	—	—
	060 Reichenbach am Heuberg	400	198	395	197	43	22	—	—	—	—	—	—
327	041 Renquishausen	632	328	607	316	4	1	—	—	—	—	—	—
	010 Renquishausen	632	328	607	316	4	—	—	—	—	—	—	—
327	056 Rietheim-Weilheim	2 343	1 193	2 271	1 162	102	46	—	10	13	52	23	4
	010 Rietheim	1 408	718	1 349	694	62	25	—	1	12	33	13	3
	020 Weilheim	935	475	922	468	40	21	—	—	—	—	—	—
327	055 Seitingen-Oberflacht	1 900	946	1 860	934	66	33	1	4	2	4	27	28
	010 Seitingen	1 147	582	1 123	574	44	24	—	—	—	—	—	—
	020 Oberflacht	753	364	737	360	22	9	—	—	—	—	—	—
327	046 Spaichingen, Stadt	10 338	5 437	9 897	5 234	1 077	514	1	245	21	333	314	163
	010 Spaichingen	10 338	5 437	9 897	5 234	1 077	514	1	245	21	333	314	163
327	048 Talheim	1 002	509	962	494	13	5	—	—	—	—	—	—
	010 Talheim	1 002	509	962	494	13	5	—	—	—	—	—	—
327	049 Trossingen, Stadt	11 742	6 238	11 415	6 077	1 168	567	4	484	62	352	69	197
	010 Trossingen	10 518	5 617	10 231	5 476	1 126	550	4	471	57	340	65	189
	020 Schura	1 224	621	1 184	601	42	17	—	—	—	—	—	—
327	050 Tuttlingen, Stadt	32 535	16 976	31 455	16 497	4 107	1 849	21	929	283	973	1 422	479
	010 Tuttlingen 1	19 431	10 290	18 810	10 019	3 009	1 385	17	684	213	609	1 157	329
	020 Tuttlingen 2	6 308	3 272	6 064	3 167	857	347	2	155	38	337	248	77
	030 Möhringen	3 949	1 989	3 797	1 909	156	77	1	40	25	17	10	63
	040 Eßlingen	348	167	339	163	13	9	—	—	—	—	—	—
	050 Nendingen	2 499	1 258	2 445	1 239	72	31	1	44	7	7	6	7
327	051 Wehingen	3 200	1 651	3 102	1 603	546	266	23	186	5	128	182	22
	070 Wehingen	3 200	1 651	3 102	1 603	546	266	23	186	5	128	182	22
327	054 Wurmlingen	3 545	1 822	3 430	1 758	152	80	1	89	16	25	—	21
	010 Wurmlingen	3 545	1 822	3 430	1 758	152	80	1	89	16	25	—	21
	Tuttlingen	116 642	59 919	112 413	57 943	9 952	4 625	158	2 669	523	2 668	2 778	1 156
	Region												
	Schwarzwald-Baar-Heub.	448 798	232 185	430 268	223 365	35 693	16 599	1 080	8 049	3 326	10 128	9 042	4 068

Noch: **3. Wohnberechtigte Bevölkerung sowie Wohnbevölkerung in den Gemeindeteilen Baden-Württembergs am 25. Mai 1987**
nach Staatsangehörigkeit und Geschlecht

Schl.-Nr.	Gemeinde Gemeindeteil	Wohnberechtigte Bevölkerung		Wohnbevölkerung									
				insgesamt	darunter weiblich	ausländische Wohnbevölkerung nach Staatsangehörigkeit							
		insgesamt	darunter weiblich			zu- sammen	darunter weiblich	Griechen- land	Italien	übrige EG- Staaten	Jugo- slawien	Türkei	sonstige
1	2	3	4	5	6	7	8	9	10	11	12		

Region Hochrhein-Bodensee

Landkreise													
335	Konstanz												
335 001	Aach, Stadt	1 416	716	1 382	700	88	38	–	46	7	1	16	18
001	Aach	1 416	716	1 382	700	88	38	–	46	7	1	16	18
335 002	Allensbach	5 964	3 257	5 653	3 105	164	76	4	18	38	14	4	86
001	Allensbach	4 058	2 122	3 815	2 009	120	58	2	16	34	5	2	61
002	Hegne	929	649	888	620	22	12	–	–	–	–	–	–
003	Kaltbrunn	645	327	625	321	19	5	–	–	–	–	–	–
004	Langenrain-Freudental	332	159	325	155	3	–	–	–	–	–	–	–
335 098	Bodman-Ludwigshafen	4 044	2 100	3 305	1 739	159	82	–	28	50	37	13	31
001	Ludwigshafen	2 612	1 367	2 236	1 182	137	68	–	26	43	32	13	23
002	Bodman	1 432	733	1 069	557	22	14	–	–	–	–	–	–
335 015	Büdingen am Hochrhein	1 764	914	1 272	670	217	108	–	7	38	8	3	161
001	Büdingen am Hochrhein	1 764	914	1 272	670	217	108	–	7	38	8	3	161
335 021	Eigeltingen	2 923	1 465	2 813	1 420	126	53	–	48	19	26	8	25
001	Eigeltingen	1 374	693	1 316	672	118	49	–	48	18	25	8	19
002	Heudorf im Hegau	451	235	434	229	–	–	–	–	–	–	–	–
003	Honstetten	387	185	376	179	1	–	–	–	–	–	–	–
004	Münchhöf	315	157	304	153	1	–	–	–	–	–	–	–
005	Reute	161	78	155	75	1	–	–	–	–	–	–	–
006	Rorgenwies	235	117	228	112	5	–	–	–	–	–	–	–
335 022	Engen, Stadt	9 104	4 742	8 753	4 558	593	274	4	414	26	21	57	71
001	Engen	5 257	2 788	5 054	2 683	496	233	2	378	10	15	44	47
002	Bargen	247	130	237	124	–	–	–	–	–	–	–	–
003	Biesendorf	157	85	152	84	1	–	–	–	–	–	–	–
004	Bittelbrunn	299	152	288	147	3	–	–	–	–	–	–	–
005	Neuhausen	529	274	514	264	12	5	–	–	–	–	–	–
006	Stetten	212	110	199	100	8	–	–	–	–	–	–	–
007	Zimmerholz	278	132	273	130	2	–	–	–	–	–	–	–
008	Anselffingen	790	398	752	379	26	11	–	–	–	–	–	–
009	Welschingen	1 335	673	1 284	647	45	17	–	–	–	–	–	–
335 025	Gaienhofen	3 900	2 027	2 701	1 428	111	57	1	4	36	23	4	43
001	Gaienhofen	1 119	564	843	441	21	11	–	–	–	–	–	–
002	Horn	1 448	777	974	528	44	24	–	–	–	–	–	–
003	Gundholzen	555	288	355	194	5	–	–	–	–	–	–	–
004	Hemmenhofen	778	398	529	265	41	19	–	–	–	–	–	–
335 026	Gailingen	2 423	1 296	2 262	1 216	173	97	9	103	11	8	6	36
001	Gailingen	2 423	1 296	2 262	1 216	173	97	9	103	11	8	6	36
335 028	Gottmadingen	8 833	4 456	8 454	4 289	871	384	3	388	153	103	132	92
001	Gottmadingen	6 275	3 185	5 978	3 054	726	319	3	334	144	81	108	56
002	Bietingen	997	509	965	493	39	20	–	–	–	–	–	–
003	Ebringen	261	130	250	124	2	–	–	–	–	–	–	–
004	Randegg	1 300	632	1 261	618	104	44	–	41	7	12	22	22
335 035	Hilzingen	6 596	3 336	6 362	3 216	231	114	–	67	39	18	38	69
001	Hilzingen	3 372	1 713	3 244	1 652	136	65	–	39	33	9	25	30
002	Duchtlingen	520	257	495	243	16	10	–	–	–	–	–	–
003	Schlatt am Randen	407	217	398	213	5	–	–	–	–	–	–	–
004	Weiterdingen	739	382	706	362	22	13	–	–	–	–	–	–
005	Binningen	707	341	692	333	35	16	–	–	–	–	–	–
006	Riedheim	851	426	827	413	17	6	–	–	–	–	–	–
335 096	Hohenfels	1 650	802	1 569	755	29	15	–	–	–	–	–	–
001	Liggersdorf	487	248	462	230	3	–	–	–	–	–	–	–

Noch: **3. Wohnberechtigte Bevölkerung sowie Wohnbevölkerung in den Gemeindeteilen Baden-Württembergs am 25. Mai 1987 nach Staatsangehörigkeit und Geschlecht**

Schl.-Nr.	Gemeinde Gemeindeteil	Wohnberechtigte Bevölkerung		Wohnbevölkerung									
		insgesamt	darunter weiblich	insgesamt	darunter weiblich	ausländische Wohnbevölkerung nach Staatsangehörigkeit							
						zu- sammen	darunter weiblich	Griechen- land	Italien	übrige EG- Staaten	Jugo- slawien	Türkei	sonstige
		1	2	3	4	5	6	7	8	9	10	11	12
noch: Hohenfels													
002	Mindersdorf	351	169	336	161	2	–	–	–	–	–	–	–
003	Selgetsweiler	98	46	95	45	2	–	–	–	–	–	–	–
004	Kalkofen	549	255	517	238	19	10	–	–	–	–	–	–
005	Deutwang	165	84	159	81	3	–	–	–	–	–	–	–
335 043	Konstanz, Univ.-Stadt	74 482	38 678	70 688	36 995	7 138	3 267	111	1 643	942	920	1 334	2 188
001	Altstadt	11 605	6 027	11 143	5 818	1 676	753	36	434	247	288	398	273
002	Paradies	5 092	2 546	4 906	2 464	509	212	11	86	56	100	88	168
003	Petershausen	18 773	10 225	18 012	9 897	2 125	1 004	28	546	244	244	405	658
004	Königsbau	5 752	2 826	5 490	2 732	732	342	14	148	95	51	83	341
005	Allmannsdorf	4 588	2 424	4 323	2 316	199	97	3	18	39	24	19	96
006	Staad	1 894	983	1 766	937	99	55	1	11	18	4	8	57
007	Fürstenberg	11 431	5 849	11 012	5 662	949	430	10	216	97	103	237	286
008	Wollmatingen	3 925	2 058	3 771	2 000	274	118	3	92	45	26	31	77
009	Industriegebiet	945	443	924	431	195	75	1	56	21	58	44	15
010	Egg	370	192	351	180	14	6	–	–	–	–	–	–
011	Litzelstetten	3 769	1 936	3 492	1 792	168	82	3	17	19	3	10	116
012	Dingelsdorf	1 775	905	1 590	812	34	19	–	–	–	–	–	–
013	Dettingen	3 009	1 488	2 875	1 434	108	43	1	6	27	16	8	50
014	Wallhausen	1 554	776	1 033	520	56	31	–	8	21	1	3	23
335 055	Moos	2 764	1 406	2 511	1 287	59	31	2	13	16	5	1	22
001	Moos	801	414	718	376	9	–	–	–	–	–	–	–
002	Weiler	684	342	637	318	15	8	–	–	–	–	–	–
003	Bankholzen	603	298	572	286	19	9	–	–	–	–	–	–
004	Iznang	676	352	584	307	16	8	–	–	–	–	–	–
335 097	Mühlhausen-Ehingen	3 133	1 570	3 027	1 517	120	59	1	43	8	4	32	32
001	Mühlhausen	1 969	984	1 897	949	73	34	1	29	5	2	15	21
002	Ehingen	1 164	586	1 130	568	47	25	–	–	–	–	–	–
335 057	Mühllingen	1 831	920	1 737	876	28	14	–	–	–	–	–	–
001	Mühllingen	667	332	621	309	11	–	–	–	–	–	–	–
002	Gallmannsweil	288	148	275	141	5	–	–	–	–	–	–	–
003	Mainwangen	162	83	155	80	2	–	–	–	–	–	–	–
004	Zoznegg	628	313	600	302	9	–	–	–	–	–	–	–
005	Schwackenreute	86	44	86	44	1	–	–	–	–	–	–	–
335 061	Öhningen	4 061	2 061	3 307	1 693	92	50	–	9	13	3	5	62
001	Öhningen	2 282	1 150	1 877	951	62	33	–	4	9	2	5	42
002	Schienen	606	297	548	270	7	–	–	–	–	–	–	–
003	Wangen	1 173	614	882	472	23	13	–	–	–	–	–	–
335 099	Orsingen-Nenzingen	2 241	1 118	2 150	1 071	63	25	–	14	20	5	14	10
001	Nenzingen	1 233	623	1 168	592	49	19	–	–	–	–	–	–
002	Orsingen	1 008	495	982	479	14	6	–	–	–	–	–	–
335 063	Radolfzell a. Bodens.,St.	25 790	13 367	24 771	12 889	2 211	953	32	623	212	394	523	427
001	Radolfzell 1	3 956	2 130	3 814	2 069	757	320	12	231	62	136	258	58
002	Radolfzell 2	1 809	917	1 752	893	263	115	5	74	20	67	57	40
003	Radolfzell 3	6 790	3 488	6 557	3 383	628	279	10	164	52	123	138	141
004	Radolfzell 4	2 985	1 584	2 858	1 532	157	71	2	40	11	27	39	38
005	Radolfzell 5	1 882	1 041	1 732	967	113	43	2	17	14	8	4	68
006	Böhringen	3 023	1 539	2 927	1 485	161	68	1	77	23	9	22	29
007	Stähringen	1 093	560	1 051	536	18	8	–	–	–	–	–	–
008	Güttingen	1 038	515	988	491	16	6	–	–	–	–	–	–
009	Möggingen	731	381	701	366	20	12	–	–	–	–	–	–
010	Liggeringen	739	347	720	340	19	5	–	–	–	–	–	–
011	Markelfingen	1 744	865	1 671	827	59	26	–	12	12	15	1	19
335 066	Reichenau	4 688	2 437	4 280	2 239	160	76	2	20	37	41	17	43
001	Mitt.-, Ob.-, Niederzell	3 309	1 685	2 959	1 513	101	46	2	14	27	29	6	23
002	Waldsiedl.-Lindenbühl	1 379	752	1 321	726	59	30	–	6	10	12	11	20
335 100	Rielasingen-Worblingen	10 001	5 129	9 564	4 916	697	338	1	406	94	38	26	132
001	Rielasingen	6 062	3 125	5 794	2 987	553	265	1	329	81	28	26	88
002	Worblingen	3 939	2 004	3 770	1 929	144	73	–	77	13	10	–	44
335 075	Singen (Hohentwiel),St.	43 505	22 637	41 755	21 870	5 931	2 622	106	2 200	1 601	730	567	727
000	Kernstadt-0	6 224	3 256	5 987	3 152	1 213	543	38	502	232	141	146	154

Noch: 3. Wohnberechtigte Bevölkerung sowie Wohnbevölkerung in den Gemeindeteilen Baden-Württembergs am 25. Mai 1987
nach Staatsangehörigkeit und Geschlecht

Schl.-Nr.	Gemeinde Gemeindeteil	Wohnberechtigte Bevölkerung		Wohnbevölkerung									
				ausländische Wohnbevölkerung nach Staatsangehörigkeit									
		insgesamt	darunter weiblich	insgesamt	darunter weiblich	zu- sammen	darunter weiblich	Griechen- land	Italien	übrige EG- Staaten	Jugo- slawien	Türkei	sonstige
1	2	3	4	5	6	7	8	9	10	11	12		
noch: Singen (Hohentwiel),St.													
001	Kernstadt-1	844	470	785	449	31	16	—	—	—	—	—	—
002	Kernstadt-2	5 058	2 733	4 673	2 565	352	155	9	94	125	35	13	76
003	Kernstadt-3	7 704	4 108	7 400	3 972	709	310	6	192	291	82	31	107
004	Kernstadt-4	2 328	1 238	2 284	1 224	432	201	8	147	160	40	30	47
005	Kernstadt-5	1 885	906	1 846	887	599	238	9	256	108	97	97	32
006	Kernstadt-6	405	171	390	159	115	37	—	43	12	12	15	33
007	Kernstadt-7	5 146	2 769	4 968	2 691	747	351	1	359	151	117	45	74
008	Kernstadt-8	7 543	3 820	7 338	3 737	1 497	666	34	493	484	174	165	147
011	Überlingen am Ried	1 246	612	1 210	598	24	11	—	—	—	—	—	—
012	Friedingen	1 178	600	1 125	583	38	21	—	—	—	—	—	—
013	Hausen an der Aach	566	262	536	247	10	—	—	—	—	—	—	—
014	Schlatt unter Krähen	882	432	854	417	77	33	1	37	7	13	6	13
015	Beuren an der Aach	819	410	789	391	17	8	—	—	—	—	—	—
016	Bohlingen	1 677	850	1 570	798	70	28	—	39	8	5	11	7
335 077	Steißlingen	3 377	1 730	3 274	1 679	115	52	—	62	16	2	11	24
001	Steißlingen	3 224	1 652	3 128	1 607	115	52	—	62	16	2	11	24
002	Wiechs	153	78	146	72	—	—	—	—	—	—	—	—
335 079	Stockach, Stadt	13 602	7 065	13 153	6 852	913	434	9	180	161	148	228	187
001	Stockach	6 983	3 683	6 731	3 568	791	379	7	154	144	139	227	120
002	Espasingen	627	318	614	312	17	6	—	—	—	—	—	—
003	Hindelwangen	828	409	797	393	14	7	—	—	—	—	—	—
004	Hoppetenzell	550	285	529	273	1	—	—	—	—	—	—	—
005	Mahlsprüen im Hegau	408	209	398	204	5	—	—	—	—	—	—	—
006	Mahlsprüen im Tal	208	103	197	98	1	—	—	—	—	—	—	—
007	Seelfingen	299	153	291	151	7	—	—	—	—	—	—	—
008	Raithaslach	341	166	328	161	—	—	—	—	—	—	—	—
009	Wahlwies	1 582	805	1 540	781	34	15	—	—	—	—	—	—
010	Wintersprüen	603	311	584	299	10	—	—	—	—	—	—	—
011	Zizenhausen	1 173	623	1 144	612	33	17	—	—	—	—	—	—
335 080	Tengen, Stadt	4 237	2 183	4 059	2 092	81	39	1	6	6	1	21	46
001	Beuren am Ried	328	165	317	160	19	8	—	—	—	—	—	—
002	Blumenfeld	409	217	408	217	5	—	—	—	—	—	—	—
003	Büßlingen	705	352	686	342	11	—	—	—	—	—	—	—
004	Talheim	108	58	105	58	2	—	—	—	—	—	—	—
005	Tengen	1 053	553	999	521	22	7	—	—	—	—	—	—
006	Uttenhofen	158	79	151	76	1	—	—	—	—	—	—	—
007	Watterdingen	850	431	831	423	14	6	—	—	—	—	—	—
008	Weil	220	120	213	114	—	—	—	—	—	—	—	—
009	Wiechs am Randen	406	208	349	181	7	—	—	—	—	—	—	—
335 081	Volkertshausen	2 023	1 024	1 986	1 009	282	133	1	139	10	1	116	15
001	Volkertshausen	2 023	1 024	1 986	1 009	282	133	1	139	10	1	116	15
Konstanz		244 352	126 436	230 788	120 081	20 652	9 391	289	6 486	3 566	2 556	3 178	4 577
336	Lörrach												
336 004	Aitern	500	257	473	242	2	2	—	—	—	—	—	—
001	Aitern	500	257	473	242	2	—	—	—	—	—	—	—
336 006	Bad Bellingen	3 160	1 679	2 879	1 521	65	34	1	9	22	3	6	24
001	Bad Bellingen	1 140	622	948	512	28	13	—	—	—	—	—	—
002	Rheinweiler	841	449	803	430	17	9	—	—	—	—	—	—
003	Bamlach	618	329	591	318	16	10	—	—	—	—	—	—
004	Hertingen	561	279	537	261	4	—	—	—	—	—	—	—
336 008	Binzen	2 237	1 142	2 155	1 103	69	37	—	16	15	1	—	37
001	Binzen	2 237	1 142	2 155	1 103	69	37	—	16	15	1	—	37
336 010	Böllen	106	48	101	46	1	—	—	—	—	—	—	—
001	Böllen	106	48	101	46	1	—	—	—	—	—	—	—
336 012	Bürchau	234	126	207	112	—	—	—	—	—	—	—	—
001	Bürchau	234	126	207	112	—	—	—	—	—	—	—	—
336 014	Efringen-Kirchen	6 984	3 620	6 831	3 546	251	122	3	91	38	20	29	70
001	Blansingen	513	269	499	261	10	—	—	—	—	—	—	—

Noch: 3. Wohnberechtigte Bevölkerung sowie Wohnbevölkerung in den Gemeindeteilen Baden-Württembergs am 25. Mai 1987 nach Staatsangehörigkeit und Geschlecht

Schl.-Nr.	Gemeinde Gemeindeteil	Wohnberechtigte Bevölkerung		Wohnbevölkerung									
		insgesamt	darunter weiblich	insgesamt	darunter weiblich	ausländische Wohnbevölkerung nach Staatsangehörigkeit							
						zu- sammen	darunter weiblich	Griechen- land	Italien	übrige EG- Staaten	Jugo- slawien	Türkei	sonstige
		1	2	3	4	5	6	7	8	9	10	11	12
noch: Efringen-Kirchen													
002	Efringen	1 348	707	1 319	690	74	41	1	24	9	8	12	20
003	Kirchen	1 230	654	1 202	640	52	23	–	33	9	–	1	9
004	Egringen	739	382	729	378	18	9	–	–	–	–	–	–
005	Huttingen	382	194	365	188	4	–	–	–	–	–	–	–
006	Istein	1 147	579	1 125	565	54	21	–	18	4	11	1	20
007	Kleinkems	486	253	478	251	25	13	–	–	–	–	–	–
008	Mappach	413	203	402	196	3	–	–	–	–	–	–	–
009	Welmingen	320	161	316	161	2	–	–	–	–	–	–	–
010	Wintersweiler	406	218	396	216	9	–	–	–	–	–	–	–
336 019	Eimeldingen	1 544	779	1 497	762	76	37	–	15	16	5	–	40
001	Eimeldingen	1 544	779	1 497	762	76	37	–	15	16	5	–	40
336 020	Elbenschwand	203	105	178	92	6	5	–	–	–	–	–	–
001	Elbenschwand	203	105	178	92	6	–	–	–	–	–	–	–
336 024	Fischingen	565	275	547	266	11	8	–	–	–	–	–	–
001	Fischingen	565	275	547	266	11	–	–	–	–	–	–	–
336 025	Fröhnd	458	220	434	205	1	1	–	–	–	–	–	–
001	Fröhnd	458	220	434	205	1	–	–	–	–	–	–	–
336 105	Grenzach-Wyhlen	12 579	6 439	12 271	6 328	1 020	452	3	511	80	151	27	248
001	Grenzach	6 200	3 136	6 017	3 069	564	249	1	281	44	54	16	168
002	Wyhlen	6 379	3 303	6 254	3 259	456	203	2	230	36	97	11	80
336 106	Häg-Ehrsberg	1 002	506	930	464	17	7	–	–	–	–	–	–
001	Häg	657	338	611	309	14	6	–	–	–	–	–	–
002	Ehrsberg	345	168	319	155	3	–	–	–	–	–	–	–
336 034	Hasel	1 040	522	1 005	504	39	18	–	–	–	–	–	–
001	Hasel	1 040	522	1 005	504	39	18	–	–	–	–	–	–
336 036	Hausen im Wiesental	2 281	1 163	2 202	1 129	291	134	–	235	38	–	9	9
001	Hausen im Wiesental	2 281	1 163	2 202	1 129	291	134	–	235	38	–	9	9
336 043	Inzlingen	2 437	1 241	2 367	1 215	75	41	1	13	14	2	–	45
001	Inzlingen	2 437	1 241	2 367	1 215	75	41	1	13	14	2	–	45
336 045	Kandern, Stadt	7 101	3 699	6 831	3 565	398	176	1	49	50	11	30	257
001	Kandern	3 436	1 815	3 303	1 754	209	91	–	37	20	11	27	114
002	Feuerbach	315	167	308	163	11	–	–	–	–	–	–	–
003	Holzen	488	263	480	260	34	26	–	–	–	–	–	–
004	Riedlingen	567	278	534	262	70	21	–	1	13	–	3	53
005	Sitzenkirch	255	123	246	118	15	10	–	–	–	–	–	–
006	Tannenkirch	796	414	765	396	32	9	–	–	–	–	–	–
007	Wollbach	1 244	639	1 195	612	27	14	–	–	–	–	–	–
336 050	Lörrach, Stadt	41 465	22 004	40 458	21 577	4 562	2 063	39	2 365	313	408	698	739
001	Mitte	5 596	2 998	5 491	2 946	1 179	513	25	759	74	86	145	90
002	Nord	3 235	1 891	3 163	1 870	163	75	–	62	10	22	23	46
003	Ost	7 461	4 021	7 250	3 933	814	397	5	406	72	71	119	141
004	Salzert	2 032	1 058	1 987	1 040	187	88	–	105	7	4	11	60
005	Stetten	7 567	4 037	7 320	3 922	710	332	6	357	57	59	89	142
006	Tüllingen	1 190	604	1 110	574	44	22	–	–	–	–	–	–
007	Tumringen	2 326	1 166	2 294	1 153	245	110	–	92	8	51	35	59
008	Haagen	3 079	1 608	3 034	1 586	321	153	–	168	20	27	71	35
009	Brombach	6 295	3 216	6 179	3 169	710	281	3	291	46	70	188	112
010	Hauingen	2 684	1 405	2 630	1 384	189	92	–	114	8	16	17	34
336 104	Malsburg-Marzell	1 594	812	1 529	781	118	70	–	1	10	11	11	85
001	Malsburg	975	475	933	455	23	12	–	–	–	–	–	–
002	Marzell	619	337	596	326	95	58	–	–	8	11	11	65
336 057	Maulburg	3 677	1 840	3 603	1 810	334	153	–	149	6	11	130	38
001	Maulburg	3 677	1 840	3 603	1 810	334	153	–	149	6	11	130	38
336 060	Neuenweg	387	197	339	175	5	1	–	–	–	–	–	–
001	Neuenweg	387	197	339	175	5	–	–	–	–	–	–	–

Noch: **3. Wohnberechtigte Bevölkerung sowie Wohnbevölkerung in den Gemeindeteilen Baden-Württembergs am 25. Mai 1987 nach Staatsangehörigkeit und Geschlecht**

Schl.-Nr.	Gemeinde Gemeindeteil	Wohnberechtigte Bevölkerung		Wohnbevölkerung									
		insgesamt	darunter weiblich	insgesamt	darunter weiblich	ausländische Wohnbevölkerung nach Staatsangehörigkeit							
						zu- sammen	darunter weiblich	Griechen- land	Italien	übrige EG- Staaten	Jugo- slawien	Türkei	sonstige
		1	2	3	4	5	6	7	8	9	10	11	12
336 067	Raich	268	134	244	126	2	—	—	—	—	—	—	—
001	Raich	268	134	244	126	2	—	—	—	—	—	—	—
336 069	Rheinfelden(Baden),St.	28 036	14 245	27 376	13 965	2 695	1 213	9	1 124	321	282	527	432
001	Süd	5 848	3 062	5 722	3 003	650	288	—	311	76	102	44	117
002	Nord	5 852	2 995	5 726	2 948	974	447	4	356	137	91	331	55
003	Nollingen	2 088	1 044	2 022	1 020	118	50	—	64	17	8	9	20
004	Warmbach	2 512	1 255	2 456	1 228	320	129	2	131	18	21	106	42
005	Herten	3 974	2 031	3 880	1 990	305	149	2	228	26	13	3	33
006	Degerfelden	1 503	736	1 472	721	52	26	—	3	7	11	12	19
007	Eichsel	800	388	766	373	19	6	—	—	—	—	—	—
008	Adelhausen	547	279	537	275	14	7	—	—	—	—	—	—
009	Minseln	1 652	827	1 610	809	23	10	—	—	—	—	—	—
010	Nordschwaben	285	132	278	130	8	—	—	—	—	—	—	—
011	Karsau	2 975	1 496	2 907	1 468	212	97	1	19	26	28	22	116
336 073	Rümmingen	1 374	708	1 280	663	34	18	—	—	—	—	—	—
001	Rümmingen	1 374	708	1 280	663	34	18	—	—	—	—	—	—
336 074	Sallneck	296	148	281	141	1	1	—	—	—	—	—	—
001	Sallneck	296	148	281	141	1	—	—	—	—	—	—	—
336 075	Schallbach	616	306	594	297	6	3	—	—	—	—	—	—
001	Schallbach	616	306	594	297	6	—	—	—	—	—	—	—
336 078	Schliengen	4 046	2 085	3 868	2 000	179	105	1	9	28	25	56	60
001	Schliengen	1 965	1 008	1 871	967	110	60	1	4	9	23	55	18
002	Liel	708	373	674	355	39	31	—	—	—	—	—	—
003	Niedereggenen	464	230	446	220	10	—	—	—	—	—	—	—
004	Mauchen	344	181	340	181	1	—	—	—	—	—	—	—
005	Obereggenen	565	293	537	277	19	9	—	—	—	—	—	—
336 079	Schöna u i.Schwarzw.,St.	2 381	1 239	2 219	1 166	163	75	—	10	2	4	125	22
001	Unterhalb B 317	1 103	586	1 067	572	108	51	—	8	1	—	91	8
002	Oberhalb B 317	1 278	653	1 152	594	55	24	—	2	1	4	34	14
336 080	Schönenberg	357	170	339	161	12	7	—	—	—	—	—	—
001	Schönenberg	357	170	339	161	12	7	—	—	—	—	—	—
336 081	Schopfheim, Stadt	16 278	8 565	15 813	8 352	1 171	543	1	504	89	74	272	231
001	Schopfheim	8 046	4 361	7 817	4 253	751	357	1	340	34	48	196	132
002	Fahrnau	3 218	1 661	3 156	1 636	252	118	—	101	42	6	53	50
003	Kürnberg	128	64	122	61	3	—	—	—	—	—	—	—
004	Langenau	1 438	709	1 426	706	85	32	—	55	3	14	4	9
005	Raitbach	542	275	514	259	16	9	—	—	—	—	—	—
006	Enkenstein	216	102	211	101	12	4	—	—	—	—	—	—
007	Wiechs	1 463	782	1 435	771	26	10	—	—	—	—	—	—
008	Gersbach	756	383	668	341	14	8	—	—	—	—	—	—
009	Eichen	471	228	464	224	12	4	—	—	—	—	—	—
336 082	Schwörstadt	2 365	1 172	2 307	1 145	230	110	—	111	15	14	67	23
001	Oberschwörstadt	1 222	605	1 192	592	142	68	—	75	10	6	38	13
002	Niederschwörstadt	616	297	600	288	82	39	—	36	2	8	29	7
003	Niederdossenbach	136	65	128	62	3	—	—	—	—	—	—	—
004	Dossenbach	391	205	387	203	3	—	—	—	—	—	—	—
336 084	Steinen	9 138	4 704	8 783	4 541	569	265	1	177	31	17	234	109
001	Steinen	4 914	2 542	4 693	2 445	365	177	1	57	14	14	211	68
002	Weitenau	515	250	498	241	11	—	—	—	—	—	—	—
003	Endenburg	344	181	339	178	2	—	—	—	—	—	—	—
004	Schlächtenhaus	463	223	451	218	3	—	—	—	—	—	—	—
005	Hägelberg	619	331	596	319	13	7	—	—	—	—	—	—
006	Hüsingn	541	270	523	262	12	6	—	—	—	—	—	—
007	Höllstein	1 742	907	1 683	878	163	69	—	112	8	3	23	17
336 086	Tegernau	434	221	423	213	2	—	—	—	—	—	—	—
001	Tegernau	434	221	423	213	2	—	—	—	—	—	—	—

Noch: 3. Wohnberechtigte Bevölkerung sowie Wohnbevölkerung in den Gemeindeteilen Baden-Württembergs am 25. Mai 1987
nach Staatsangehörigkeit und Geschlecht

Schl.-Nr.	Gemeinde Gemeindeteil	Wohnberechtigte Bevölkerung		Wohnbevölkerung									
		insgesamt	darunter weiblich	insgesamt	darunter weiblich	ausländische Wohnbevölkerung nach Staatsangehörigkeit							
						zu- sammen	darunter weiblich	Griechen- land	Italien	übrige EG- Staaten	Jugo- slawien	Türkei	sonstige
		1	2	3	4	5	6	7	8	9	10	11	12
336 087	Todtnau, Stadt	5 499	2 842	4 854	2 519	317	149	5	124	27	20	100	41
001	Todtnau	2 640	1 373	2 455	1 280	264	127	5	105	14	20	100	20
002	Brandenberg	197	105	178	95	2	—	—	—	—	—	—	—
003	Aftersteg	326	169	302	156	5	—	—	—	—	—	—	—
004	Geschwend	341	178	321	166	11	—	—	—	—	—	—	—
005	Muggenbrunn	281	146	210	110	1	—	—	—	—	—	—	—
006	Präg	268	138	254	129	1	—	—	—	—	—	—	—
007	Schlechttau	331	169	306	156	9	—	—	—	—	—	—	—
008	Todtnauberg	890	466	648	342	17	6	—	—	—	—	—	—
009	Fahl	89	24	73	24	2	—	—	—	—	—	—	—
010	Herrenschwand	136	74	107	61	5	—	—	—	—	—	—	—
336 089	Tunau	190	95	177	87	2	1	—	—	—	—	—	—
001	Tunau	190	95	177	87	2	—	—	—	—	—	—	—
336 090	Utzenfeld	625	312	575	287	14	4	—	—	—	—	—	—
001	Utzenfeld	625	312	575	287	14	4	—	—	—	—	—	—
336 091	Weil am Rhein, Stadt	26 365	13 605	25 728	13 374	2 690	1 273	19	895	179	270	841	486
001	Ost	8 263	4 335	8 032	4 250	758	372	2	279	68	65	176	168
002	Leopoldshöhe	6 009	3 065	5 828	2 997	533	251	13	164	32	37	236	51
003	Friedlingen	4 118	2 107	4 058	2 084	707	324	—	263	28	61	262	93
004	Otterbach	445	214	434	212	28	12	—	—	—	—	—	—
005	Ötlingen	761	394	739	385	35	13	—	—	—	—	—	—
006	Haltingen	6 037	3 115	5 925	3 075	597	285	3	168	35	98	150	143
007	Märkt	732	375	712	371	32	16	—	—	—	—	—	—
336 094	Wembach	260	131	253	127	1	—	—	—	—	—	—	—
001	Wembach	260	131	253	127	1	—	—	—	—	—	—	—
336 096	Wieden	631	295	519	237	2	1	—	—	—	—	—	—
001	Wieden	631	295	519	237	2	—	—	—	—	—	—	—
336 097	Wies	766	372	675	331	11	7	—	—	—	—	—	—
001	Wies	766	372	675	331	11	—	—	—	—	—	—	—
336 098	Wieslet	515	259	505	256	12	5	—	—	—	—	—	—
001	Wieslet	515	259	505	256	12	5	—	—	—	—	—	—
336 100	Wittlingen	677	354	646	335	26	11	—	—	—	—	—	—
001	Wittlingen	677	354	646	335	26	11	—	—	—	—	—	—
336 103	Zell im Wiesental, St.	6 374	3 277	6 157	3 182	877	375	1	374	36	68	361	37
001	Zell im Wiesental	4 059	2 090	3 934	2 043	725	312	1	347	27	60	263	27
002	Riedichen	203	97	196	92	6	—	—	—	—	—	—	—
003	Adelsberg	249	123	240	119	1	—	—	—	—	—	—	—
004	Gresgen	456	238	424	219	2	—	—	—	—	—	—	—
005	Atzenbach	849	444	830	438	130	56	—	22	6	1	98	3
006	Mambach	423	219	408	211	11	—	—	—	—	—	—	—
007	Pfaffenberg	135	66	125	60	2	—	—	—	—	—	—	—
	Lörrach	197 045	101 913	190 453	98 948	16 357	7 527	87	6 811	1 362	1 413	3 573	3 111
337	Waldshut												
337 002	Albbruck	6 311	3 184	6 076	3 084	371	170	—	118	21	45	132	55
001	Kiesenbach	539	267	512	259	37	20	—	—	—	—	—	—
002	Albbruck	1 257	660	1 205	637	126	55	—	39	2	18	53	14
003	Alb	984	500	955	488	87	35	—	37	1	18	24	7
004	Albert	574	286	544	272	33	15	—	—	—	—	—	—
005	Birkingen	397	195	387	191	7	—	—	—	—	—	—	—
006	Birndorf	538	271	524	264	5	—	—	—	—	—	—	—
007	Buch	704	344	682	336	27	16	—	—	—	—	—	—
008	Schachen	671	342	652	333	39	19	—	—	—	—	—	—
009	Unterlupfen	647	319	615	304	10	—	—	—	—	—	—	—
337 096	Bad Säckingen, Stadt	14 974	7 976	14 525	7 801	1 621	758	4	857	97	222	204	237
001	Bad Säckingen	11 008	5 949	10 696	5 825	1 377	651	4	718	70	205	192	188
002	Obersäckingen	1 485	761	1 435	746	118	51	—	74	10	7	6	21

Noch: **3. Wohnberechtigte Bevölkerung sowie Wohnbevölkerung in den Gemeindeteilen Baden-Württembergs am 25. Mai 1987 nach Staatsangehörigkeit und Geschlecht**

Schl.-Nr.	Gemeinde Gemeindeteil	Wohnberechtigte Bevölkerung		Wohnbevölkerung									
				insgesamt	darunter weiblich	ausländische Wohnbevölkerung nach Staatsangehörigkeit							
		insgesamt	darunter weiblich			zu- sammen	darunter weiblich	Griechen- land	Italien	übrige EG- Staaten	Jugo- slawien	Türkei	sonstige
		1	2	3	4	5	6	7	8	9	10	11	12
noch: Bad Säckingen, Stadt													
003	Wallbach	1 279	641	1 238	628	98	41	—	63	11	9	5	10
004	Rippolingen	605	321	585	311	16	8	—	—	—	—	—	—
005	Harpolingen	597	304	571	291	12	7	—	—	—	—	—	—
337 013	Bernau	2 378	1 245	1 715	901	143	72	—	3	17	27	68	28
001	Bernau	2 378	1 245	1 715	901	143	72	—	3	17	27	68	28
337 022	Bonndorf i.Schwarzw.,St.	5 660	2 948	5 304	2 767	298	142	6	14	19	91	133	35
001	Stadtkern 1	1 592	834	1 504	785	88	39	—	4	6	32	42	4
002	Stadtkern 2	2 070	1 115	1 956	1 058	183	88	6	10	6	59	91	11
003	Boll	123	56	109	48	1	—	—	—	—	—	—	—
004	Ebnet	96	48	87	45	—	—	—	—	—	—	—	—
005	Wellendingen	482	239	460	226	3	—	—	—	—	—	—	—
006	Wittlekofen	193	98	187	95	2	—	—	—	—	—	—	—
007	Dillendorf	323	164	303	154	3	—	—	—	—	—	—	—
008	Brunnadern	95	48	94	48	1	—	—	—	—	—	—	—
009	Gündelwangen	527	257	473	232	11	—	—	—	—	—	—	—
010	Holzschlag	159	89	131	76	6	—	—	—	—	—	—	—
337 027	Dachsberg (Südschw.)	1 229	638	1 158	602	35	20	—	—	—	—	—	—
001	Urberg	291	155	282	149	6	—	—	—	—	—	—	—
002	Wilfingen	328	169	321	166	9	—	—	—	—	—	—	—
003	Wittenschwand	316	159	288	147	9	—	—	—	—	—	—	—
004	Wolpadingen	294	155	267	140	11	—	—	—	—	—	—	—
337 030	Dettighofen	1 010	509	974	487	63	22	1	16	1	—	10	35
001	Dettighofen	564	293	535	276	50	19	1	16	—	—	10	23
002	Baltersweil	291	144	284	139	8	—	—	—	—	—	—	—
003	Berwangen	155	72	155	72	5	—	—	—	—	—	—	—
337 032	Dogern	2 340	1 161	2 210	1 099	115	53	1	53	13	8	6	34
001	Dogern	2 340	1 161	2 210	1 099	115	53	1	53	13	8	6	34
337 124	Eggingen	1 414	715	1 397	711	119	54	—	65	2	1	44	7
001	Eggingen	1 414	715	1 397	711	119	54	—	65	2	1	44	7
337 038	Görwihl	4 105	2 090	3 826	1 957	238	107	—	25	12	36	126	39
001	Engelschwand	236	119	219	113	14	10	—	—	—	—	—	—
002	Görwihl	1 196	624	1 128	589	62	29	—	7	2	12	35	6
003	Hartschwand	144	69	133	63	2	—	—	—	—	—	—	—
004	Niederwihl	384	189	364	179	25	9	—	—	—	—	—	—
005	Oberwihl	490	249	464	234	48	18	—	—	—	—	—	—
006	Rotzingen-Burg	335	173	320	167	3	—	—	—	—	—	—	—
007	Rüßwihl	409	209	382	197	20	8	—	—	—	—	—	—
008	Segeten	255	135	222	122	15	10	—	—	—	—	—	—
009	Strittmatt	447	227	397	204	3	—	—	—	—	—	—	—
010	Tiefenstein	209	96	197	89	46	19	—	—	—	—	—	—
337 039	Grafenhausen	2 209	1 099	1 928	963	83	40	—	8	4	3	11	57
001	Grafenhausen	1 816	901	1 581	789	58	24	—	8	2	3	1	44
002	Mettenberg	236	124	220	115	16	9	—	—	—	—	—	—
003	Staufen	157	74	127	59	9	—	—	—	—	—	—	—
337 045	Häusern	1 100	580	1 041	549	25	17	—	—	—	—	—	—
001	Häusern	1 100	580	1 041	549	25	17	—	—	—	—	—	—
337 049	Herrischried	2 453	1 249	1 944	986	80	33	—	7	17	3	13	40
001	Herrischried	1 098	564	812	423	47	20	—	—	—	—	—	—
002	Hogschür	330	171	287	147	12	5	—	—	—	—	—	—
003	Niedergebisbach	187	95	169	86	7	—	—	—	—	—	—	—
004	Rütte	122	66	108	59	2	—	—	—	—	—	—	—
005	Wehrhalden	356	172	252	118	10	—	—	—	—	—	—	—
006	Großherrischwand	180	88	160	74	1	—	—	—	—	—	—	—
007	Hornberg	180	93	156	79	1	—	—	—	—	—	—	—
337 051	Höchenschwand	2 012	1 080	1 850	1 012	135	74	1	12	10	42	18	52
001	Höchenschwand	1 091	621	1 018	595	116	64	1	12	8	41	18	36
002	Amrigschwand	502	253	444	226	15	6	—	—	—	—	—	—

Noch: **3. Wohnberechtigte Bevölkerung sowie Wohnbevölkerung in den Gemeindeteilen Baden-Württembergs am 25. Mai 1987 nach Staatsangehörigkeit und Geschlecht**

Schl.-Nr.	Gemeinde Gemeindeteil	Wohnberechtigte Bevölkerung		Wohnbevölkerung									
		insgesamt	darunter weiblich	insgesamt	darunter weiblich	ausländische Wohnbevölkerung nach Staatsangehörigkeit							
						zu- sammen	darunter weiblich	Griechen- land	Italien	übrige EG- Staaten	Jugo- slawien	Türkei	sonstige
		1	2	3	4	5	6	7	8	9	10	11	12
noch: Höchenschwand													
003	Tiefenhäusern	419	206	388	191	4	—	—	—	—	—	—	—
337 053	Hohentengen a.Hochrh.	2 841	1 429	2 740	1 379	144	69	2	46	15	7	4	70
001	Hohentengen	1 350	695	1 303	673	82	36	2	27	12	3	1	37
002	Lienheim	628	321	613	314	13	9	—	—	—	—	—	—
003	Herdern	336	162	325	157	34	18	—	—	—	—	—	—
004	Stetten	365	175	352	168	5	—	—	—	—	—	—	—
005	Bergöschingen	162	76	147	67	10	—	—	—	—	—	—	—
337 059	Ibach	421	211	343	171	15	9	—	—	—	—	—	—
001	Ibach	421	211	343	171	15	9	—	—	—	—	—	—
337 060	Jestetten	4 231	2 211	4 053	2 135	596	303	6	286	41	32	22	209
001	Jestetten	3 287	1 730	3 144	1 673	462	233	5	247	40	18	16	136
002	Altenburg	944	481	909	462	134	70	1	39	1	14	6	73
337 062	Klettgau	6 828	3 462	6 547	3 326	562	261	2	284	35	37	114	90
001	Erzingen	3 030	1 573	2 900	1 514	442	207	—	244	23	35	101	39
002	Grießen	1 882	940	1 811	907	74	33	—	31	7	—	9	27
003	Rechberg	370	177	355	171	6	—	—	—	—	—	—	—
004	Weisweil	228	110	213	103	5	—	—	—	—	—	—	—
005	Riedern	253	127	246	121	8	—	—	—	—	—	—	—
006	Geißlingen	773	392	744	379	14	6	—	—	—	—	—	—
007	Bühl	292	143	278	131	13	5	—	—	—	—	—	—
337 125	Küssaberg	4 797	2 430	4 536	2 304	170	76	—	50	25	22	4	69
001	Kadelburg	1 546	796	1 461	759	51	26	—	21	8	5	1	16
002	Ettikon	309	143	302	141	18	9	—	—	—	—	—	—
003	Dangstetten	1 014	510	969	490	32	18	—	—	—	—	—	—
004	Rheinheim	1 157	599	1 062	546	39	10	—	—	—	—	—	—
005	Reckingen	349	176	337	171	12	5	—	—	—	—	—	—
006	Küßnach	122	57	119	56	6	—	—	—	—	—	—	—
007	Bechtersbohl	300	149	286	141	12	6	—	—	—	—	—	—
337 065	Lauchringen	6 533	3 310	6 317	3 223	924	424	1	165	13	50	647	48
001	Unterlauchringen	4 205	2 156	4 061	2 096	762	355	—	111	6	45	567	33
002	Oberlauchringen	2 328	1 154	2 256	1 127	162	69	1	54	7	5	80	15
337 066	Laufenburg (Baden),St.	7 489	3 819	7 195	3 680	784	355	—	512	41	15	144	72
001	Laufenburg	1 366	708	1 305	678	150	64	—	77	7	5	41	20
002	Rhina	1 332	675	1 274	650	251	108	—	164	17	4	51	15
003	Oststadt	1 261	643	1 219	625	182	92	—	152	4	—	10	16
004	Grunholz	249	126	238	118	2	—	—	—	—	—	—	—
005	Luttingen	1 031	533	1 002	518	123	56	—	79	10	5	23	6
006	Hauenstein	117	61	111	58	22	12	—	—	—	—	—	—
007	Binzgen	1 033	519	994	504	40	17	—	—	—	—	—	—
008	Rotzel	510	259	497	255	5	—	—	—	—	—	—	—
009	Hochsal	590	295	555	274	9	—	—	—	—	—	—	—
337 070	Lottstetten	2 049	1 044	1 948	1 001	215	112	—	77	9	30	18	81
001	Lottstetten	2 049	1 044	1 948	1 001	215	112	—	77	9	30	18	81
337 076	Murg	6 535	3 336	6 403	3 279	768	369	1	509	32	8	148	70
001	Murg	3 228	1 664	3 176	1 641	595	285	1	459	23	7	78	27
003	Niederhof	1 680	867	1 641	852	115	52	—	46	2	—	40	27
004	Oberhof	615	295	601	290	25	15	—	—	—	—	—	—
005	Hänner	1 012	510	985	496	33	17	—	—	—	—	—	—
337 090	Rickenbach	3 641	1 827	3 424	1 727	184	89	—	20	11	13	99	41
001	Rickenbach	874	447	834	430	45	21	—	—	—	—	—	—
002	Altenschwand	500	241	455	221	5	—	—	—	—	—	—	—
003	Hottingen	591	295	577	287	95	48	—	8	—	1	76	10
004	Willaringen	971	500	904	466	18	8	—	—	—	—	—	—
005	Bergalingen	317	158	296	152	10	—	—	—	—	—	—	—
006	Hütten	388	186	358	171	11	—	—	—	—	—	—	—
337 097	St. Blasien, Stadt	4 206	2 022	3 838	1 851	241	111	4	24	50	76	25	62
001	Sankt Blasien	3 215	1 499	2 940	1 371	221	98	4	24	40	72	22	59

Noch: **3. Wohnberechtigte Bevölkerung sowie Wohnbevölkerung in den Gemeindeteilen Baden-Württembergs am 25. Mai 1987**
nach Staatsangehörigkeit und Geschlecht

Schl.-Nr.	Gemeinde Gemeindeteil	Wohnberechtigte Bevölkerung		Wohnbevölkerung									
		insgesamt	darunter weiblich	insgesamt	darunter weiblich	ausländische Wohnbevölkerung nach Staatsangehörigkeit							
						zu- sammen	darunter weiblich	Griechen- land	Italien	übrige EG- Staaten	Jugo- slawien	Türkei	sonstige
		1	2	3	4	5	6	7	8	9	10	11	12
noch: St. Blasien, Stadt													
002	Almenschwand	627	333	545	296	16	11	-	-	-	-	-	-
003	Albtal	364	190	353	184	4	-	-	-	-	-	-	-
337 106	Stühlingen, Stadt	4 986	2 572	4 802	2 475	178	81	-	96	6	2	18	56
001	Stühlingen	1 760	926	1 657	868	129	60	-	83	4	1	18	23
002	Bettmaringen	453	235	440	231	13	4	-	-	-	-	-	-
003	Blumegg	213	114	208	111	4	-	-	-	-	-	-	-
004	Eberfingen	371	191	365	189	-	-	-	-	-	-	-	-
005	Grimmelshofen	324	169	315	164	-	-	-	-	-	-	-	-
006	Lausheim	253	127	245	123	-	-	-	-	-	-	-	-
007	Mauchen	434	223	424	218	4	-	-	-	-	-	-	-
008	Schwanningen	336	169	324	165	4	-	-	-	-	-	-	-
009	Wangen	280	144	272	138	11	-	-	-	-	-	-	-
010	Weizen	562	274	552	268	13	6	-	-	-	-	-	-
337 108	Todtmoos	1 992	1 069	1 777	950	83	45	-	14	21	11	11	26
001	Todtmoos	1 992	1 069	1 777	950	83	45	-	14	21	11	11	26
337 128	Ühlingen-Birkendorf	4 532	2 283	4 156	2 081	101	45	-	16	9	11	16	49
001	Berau	735	361	718	356	15	6	-	-	-	-	-	-
002	Birkendorf	1 063	554	895	463	33	14	-	-	-	-	-	-
003	Brenden	402	194	335	160	15	9	-	-	-	-	-	-
004	Hürlingen	214	107	204	102	1	-	-	-	-	-	-	-
005	Obermettingen	215	98	214	98	-	-	-	-	-	-	-	-
006	Riedern am Wald	417	227	367	198	5	-	-	-	-	-	-	-
007	Ühlingen	824	413	775	386	18	11	-	-	-	-	-	-
008	Untermettingen	662	329	648	318	14	2	-	-	-	-	-	-
337 126	Waldshut-Tiengen, Stadt	21 905	11 440	21 157	11 135	1 521	652	14	822	59	172	142	312
001	Südwest	4 193	2 342	3 993	2 254	308	150	7	167	17	47	27	43
002	Nordost	5 825	3 017	5 633	2 940	442	180	-	217	12	53	32	128
003	Eschbach	515	258	497	255	15	6	-	-	-	-	-	-
005	Oberalpfen	361	186	347	178	13	8	-	-	-	-	-	-
006	Gaiß-Waldkirch	229	122	219	119	10	-	-	-	-	-	-	-
007	Indlekofen	284	144	280	142	3	-	-	-	-	-	-	-
008	Schmitzingen	329	163	318	158	3	-	-	-	-	-	-	-
009	Gurtweil	1 552	772	1 513	751	73	29	-	27	5	17	14	10
011	Tiengen	7 602	3 944	7 376	3 863	637	266	7	405	22	51	56	96
012	Aichen	377	177	357	168	2	-	-	-	-	-	-	-
013	Breitenfeld	124	67	122	66	9	-	-	-	-	-	-	-
014	Detzeln	264	125	258	122	4	-	-	-	-	-	-	-
015	Krenkingen	250	123	244	119	2	-	-	-	-	-	-	-
337 116	Wehr, Stadt	12 214	6 297	11 890	6 175	1 470	651	1	969	40	105	187	168
001	Nord	5 324	2 796	5 176	2 744	639	282	-	397	12	49	81	100
002	Süd	3 653	1 851	3 532	1 805	391	168	-	256	12	41	52	30
003	Öflingen	3 237	1 650	3 182	1 626	440	201	1	316	16	15	54	38
337 118	Weilheim	2 544	1 294	2 463	1 249	46	22	-	-	-	-	-	-
001	Bannholz	391	205	373	192	11	-	-	-	-	-	-	-
002	Bierbronnen	284	151	269	143	6	-	-	-	-	-	-	-
003	Nöggenschwiel	463	239	455	233	4	-	-	-	-	-	-	-
004	Remetschwiel	532	262	509	251	6	-	-	-	-	-	-	-
005	Weilheim	874	437	857	430	19	10	-	-	-	-	-	-
337 127	Wutach	1 199	600	1 140	574	15	5	-	-	-	-	-	-
001	Ewattingen	754	393	720	376	15	5	-	-	-	-	-	-
002	Lembach	187	86	182	84	-	-	-	-	-	-	-	-
003	Münchingen	258	121	238	114	-	-	-	-	-	-	-	-
337 123	Wutöschingen	5 575	2 841	5 372	2 746	450	220	-	127	17	35	241	30
010	Wutöschingen	2 006	1 025	1 937	994	118	57	-	46	4	10	51	7
020	Horheim	1 512	776	1 448	743	135	60	-	33	1	10	84	7
030	Degernau	868	443	838	428	83	49	-	10	7	11	52	3
040	Schwerzen	856	426	828	415	85	43	-	35	5	3	30	12
050	Oftringen	333	171	321	166	29	11	-	-	-	-	-	-
Waldshut		151 713	77 971	144 049	74 380	11 793	5 461	44	5 210	689	1 114	2 605	2 131

Noch: **3. Wohnberechtigte Bevölkerung sowie Wohnbevölkerung in den Gemeindeteilen Baden-Württembergs am 25. Mai 1987 nach Staatsangehörigkeit und Geschlecht**

Schl.-Nr.	Gemeinde Gemeindeteil	Wohnberechtigte Bevölkerung		Wohnbevölkerung									
				ausländische Wohnbevölkerung nach Staatsangehörigkeit									
		insgesamt	darunter weiblich	insgesamt	darunter weiblich	zu- sammen	darunter weiblich	Griechen- land	Italien	übrige EG- Staaten	Jugo- slawien	Türkei	sonstige
		1	2	3	4	5	6	7	8	9	10	11	12
	Region												
	Hochrhein-Bodensee	593 110	306 320	565 290	293 409	48 802	22 379	420	18 507	5 617	5 083	9 356	9 819
	Regierungsbezirk												
	Freiburg	1 948 961	1 010 881	1 862 795	970 732	129 887	59 881	2 249	34 833	18 687	21 385	27 414	25 319

4. Bevölkerung am Ort der Hauptwohnung in den Gemeindeteilen Baden-Württembergs am 25. Mai 1987
nach höchstem allgemeinem/berufsbildendem Schulabschluß sowie Schüler/Studenten

Schl.-Nr.	Gemeinde Gemeindeteil	Bevölkerung am Ort der Hauptwohnung insgesamt	Darunter im Alter von 15 bis unter 65 Jahren						Schüler/ Studenten am Ort der Hauptwohnung insgesamt
			zu- sammen	und zwar mit					
				Volks-, Hauptschul- abschluß	Realschul- abschluß (Fachober- schulreife)	Hochschul-, Fachhoch- schulreife	Berufsfach-, Fachschul- abschluß	Hochschul-, Fachhoch- schul- abschluß	
1	2	3	4	5	6	7	8		

Regierungsbezirk Karlsruhe
Region Mittlerer Oberrhein

Stadtkreise									
211 000	Baden-Baden, Stadt	50 127	33 498	17 929	7 630	6 719	5 548	3 809	5 976
001	Oos	6 083	4 177	2 557	868	592	665	310	669
002	Balg	1 183	879	500	163	175	144	88	150
003	Weststadt	7 332	4 797	2 406	1 173	1 044	889	635	845
004	Innenstadt	12 481	7 511	3 008	1 972	2 259	1 300	1 223	1 379
005	Lichtental	7 294	4 740	2 565	1 083	941	807	518	874
006	Ebersteinburg	1 169	738	398	156	159	136	120	99
007	Steinbach	3 205	2 310	1 419	474	330	395	187	431
008	Neuweier	2 110	1 546	959	292	232	262	141	314
009	Varnhalt	1 870	1 409	837	273	251	172	139	226
010	Haueneberstein	3 554	2 541	1 452	593	394	400	254	492
011	Sandweiler	3 846	2 850	1 828	583	342	378	194	497
212 000	Karlsruhe, Stadt	260 591	184 697	98 328	35 326	44 792	19 622	23 953	38 548
001	Ost	6 047	4 592	2 399	625	1 430	342	550	1 271
002	West	8 390	6 124	2 578	1 172	2 213	576	932	1 559
003	Südstadt	14 319	10 356	6 204	1 557	2 315	776	890	2 352
004	Südweststadt	18 515	12 864	5 609	2 681	4 161	1 433	2 325	2 725
005	Weststadt	21 600	15 127	7 133	2 967	4 528	1 559	2 408	3 299
006	Nordweststadt	11 252	7 943	3 979	1 741	1 922	975	1 062	1 631
007	Oststadt	17 003	12 154	6 346	2 044	3 478	1 091	1 313	3 049
008	Mühlburg	15 747	10 656	6 215	2 054	2 048	1 115	1 051	1 875
009	Daxlanden	12 546	8 962	5 950	1 599	1 066	1 081	552	1 647
010	Knielingen	8 482	6 317	3 912	1 165	1 055	643	588	1 034
011	Grünwinkel	10 473	7 498	4 870	1 275	1 114	691	647	1 423
012	Oberreut	6 061	4 366	3 259	575	398	417	204	840
013	Beiertheim-Bulach	6 102	4 294	2 294	878	996	427	535	776
014	Weiherfeld-Dammerstock	6 437	3 895	1 626	995	1 134	524	692	798
015	Rüppurr	10 465	7 001	2 729	1 647	2 321	939	1 461	1 474
016	Waldstadt	12 387	9 001	3 946	1 799	2 800	920	1 636	2 082
017	Rintheim	5 929	4 049	2 480	659	764	417	373	790
018	Hagsfeld	4 020	3 027	1 829	584	538	241	263	547
019	Durlach	29 504	20 440	10 827	4 035	4 899	2 357	2 897	4 148
020	Grötzingen	8 381	6 067	3 079	1 271	1 484	708	978	1 268
021	Stupferich	2 675	1 956	1 139	353	389	232	269	421
022	Hohenwettersbach	1 621	1 178	568	258	311	153	223	246
023	Wolfartsweyer	3 264	2 389	1 165	513	635	318	425	466
024	Grünwettersbach	3 680	2 734	1 397	561	637	313	428	575
025	Palmbach	1 301	947	564	193	154	125	102	191
026	Neureut	14 390	10 760	6 231	2 125	2 002	1 249	1 149	2 061
Landkreise									
215	Karlsruhe								
215 100	Bad Schönborn	8 710	5 994	3 886	1 077	804	1 108	492	1 156
001	Mingolsheim	4 750	3 333	2 254	560	388	616	214	630
002	Langenbrücken	3 960	2 661	1 632	517	416	492	278	526
215 007	Bretten, Stadt	23 711	16 544	10 805	3 170	1 946	2 306	1 254	3 454
001	Süd	6 714	4 673	3 045	849	586	597	355	1 034
002	Rinklingen	1 674	1 172	768	234	113	172	66	284
003	Bauerbach	1 027	720	541	99	52	72	38	155
004	Neibsdheim	1 621	1 092	801	179	69	101	51	195
005	Dürrenbüchig	461	313	195	67	44	47	30	61
006	Ruit	1 389	976	624	207	113	132	75	220
007	Sprantal	348	239	164	42	23	26	15	49
008	Büchig	1 276	908	619	175	81	74	56	203
009	Diedelsheim	3 069	2 253	1 483	445	254	371	179	424
010	Gölshausen	1 461	1 059	726	194	105	189	65	197
011	Nord	4 671	3 139	1 839	679	506	525	324	632
215 009	Bruchsal, Stadt	36 500	25 846	16 408	4 800	3 825	2 999	2 361	5 120
001	Stadt 1	8 760	5 998	3 295	1 237	1 263	890	795	1 162

Noch: 4. Bevölkerung am Ort der Hauptwohnung in den Gemeindeteilen Baden-Württembergs am 25. Mai 1987
nach höchstem allgemeinem/berufsbildendem Schulabschluß sowie Schüler/Studenten

Schl.-Nr.	Gemeinde Gemeindeteil	Bevölkerung am Ort der Hauptwohnung insgesamt	Darunter im Alter von 15 bis unter 65 Jahren						Schüler/ Studenten am Ort der Hauptwohnung insgesamt
			zu- sammen	und zwar mit					
				Volks-, Hauptschul- abschluß	Realschul- abschluß (Fachober- schulreife)	Hochschul-, Fachhoch- schulreife	Berufsfach-, Fachschul- abschluß	Hochschul-, Fachhoch- schul- abschluß	
		1	2	3	4	5	6	7	8
noch: Bruchsal, Stadt									
002	Stadt 2	5 536	3 888	2 368	747	627	412	340	749
003	Stadt 3	5 116	3 728	2 668	601	339	312	183	834
004	Stadt 4	2 703	1 927	1 313	350	223	233	131	335
005	Obergrombach	2 161	1 602	1 072	274	211	132	124	319
006	Untergrombach	4 913	3 528	2 337	612	480	350	306	625
007	Büchenau	1 915	1 353	866	244	202	194	139	325
008	Heidelsheim	3 659	2 605	1 641	534	350	329	252	504
009	Helmsheim	1 737	1 217	848	201	130	147	91	267
215 111	Dettenheim	5 818	4 171	3 023	647	359	430	199	802
001	Liedolsheim	3 484	2 515	1 798	399	237	273	136	488
002	Rußheim	2 334	1 656	1 225	248	122	157	63	314
215 102	Eggenstein-Leopoldshf.	12 630	9 625	5 355	2 074	1 854	1 754	1 265	1 888
001	Eggenstein	6 843	5 147	3 116	1 046	830	955	551	970
002	Leopoldshafen	5 787	4 478	2 239	1 028	1 024	799	714	918
215 017	Ettlingen, Stadt	37 168	26 711	15 320	5 470	5 044	3 112	3 234	5 242
001	West	5 041	3 724	2 732	531	350	334	158	603
002	Kernstadt-Mitte 1	8 641	6 189	3 055	1 283	1 583	787	1 072	1 228
003	Kernstadt-Mitte 2	8 393	5 729	3 302	1 189	1 047	590	620	1 057
004	Spessart	2 101	1 525	947	288	250	165	155	258
005	Schöllbronn	2 644	1 929	1 174	365	336	212	220	403
006	Schluttenbach	701	525	269	120	115	66	83	114
007	Oberweiler	1 341	975	505	218	207	134	140	210
008	Ettlingenweiler	2 852	2 072	1 159	493	408	314	281	483
009	Bruchhausen	5 454	4 043	2 177	983	748	510	505	886
215 021	Forst	6 193	4 543	2 937	830	642	814	374	895
001	Forst	6 193	4 543	2 937	830	642	814	374	895
215 025	Gondelsheim	2 423	1 693	1 084	333	225	162	154	328
001	Gondelsheim	2 423	1 693	1 084	333	225	162	154	328
215 099	Graben-Neudorf	9 396	6 782	4 699	1 130	746	1 022	448	1 314
001	Graben	4 521	3 243	2 166	575	394	506	254	615
002	Neudorf	4 875	3 539	2 533	555	352	516	194	699
215 029	Hambrücken	4 062	2 920	2 270	380	215	506	128	569
001	Hambrücken	4 062	2 920	2 270	380	215	506	128	569
215 096	Karlsbad	13 239	9 411	5 753	1 739	1 524	1 581	986	1 892
001	Langensteinbach	4 889	3 466	2 060	658	613	677	367	659
002	Ittersbach	2 576	1 820	1 228	299	225	328	125	385
003	Spielberg	2 240	1 588	928	317	273	229	194	328
004	Mutschelbach	1 651	1 184	819	191	119	147	89	223
005	Auerbach	1 883	1 353	718	274	294	200	211	297
215 103	Karlsdorf-Neuthard	7 920	5 805	3 890	1 057	712	826	435	1 122
001	Karlsdorf	4 535	3 284	2 197	593	418	544	264	619
002	Neuthard	3 385	2 521	1 693	464	294	282	171	503
215 097	Kraichtal, Stadt	12 576	8 700	6 442	1 321	658	1 036	392	1 857
001	Bahnbrücken	621	425	302	80	35	53	15	91
002	Gochsheim	1 460	1 024	788	143	61	95	32	192
003	Landshausen	935	620	492	70	25	52	14	153
004	Menzingen	1 874	1 270	950	188	91	115	53	285
005	Münzesheim	2 000	1 423	1 014	232	137	172	93	301
006	Neuenbürg	433	321	246	43	19	55	10	64
007	Oberacker	682	474	346	74	37	60	16	104
008	Oberöwisheim	1 738	1 178	885	187	77	153	41	250
009	Unteröwisheim	2 833	1 965	1 419	304	176	281	118	417
215 039	Kronau	4 569	3 262	2 574	443	178	375	117	593
001	Kronau	4 569	3 262	2 574	443	178	375	117	593
215 040	Kürnbach	2 390	1 655	1 170	301	133	197	83	305
001	Kürnbach	2 390	1 655	1 170	301	133	197	83	305

Noch: **4. Bevölkerung am Ort der Hauptwohnung in den Gemeindeteilen Baden-Württembergs am 25. Mai 1987**
nach höchstem allgemeinem/berufsbildendem Schulabschluß sowie Schüler/Studenten

Schl.-Nr.	Gemeinde Gemeindeteil	Bevölkerung am Ort der Hauptwohnung insgesamt	Darunter im Alter von 15 bis unter 65 Jahren						Schüler/ Studenten am Ort der Hauptwohnung insgesamt
			zu- sammen	und zwar mit					
				Volks-, Hauptschul- abschluß	Realschul- abschluß (Fachober- schulreife)	Hochschul-, Fachhoch- schulreife	Berufsfach-, Fachschul- abschluß	Hochschul-, Fachhoch- schul- abschluß	
		1	2	3	4	5	6	7	8
215 105	Linkenheim-Hochstetten	9 632	6 999	4 410	1 342	993	1 142	677	1 370
001	Linkenheim	6 960	5 083	3 218	978	716	827	470	976
002	Hochstetten	2 672	1 916	1 192	364	277	315	207	394
215 046	Malsch	11 844	8 484	5 897	1 422	895	900	587	1 418
001	Malsch	8 252	5 886	4 121	983	615	597	400	919
002	Sulzbach	828	605	402	98	82	67	61	113
003	Völkersbach	1 567	1 132	749	213	121	140	78	228
004	Waldprechtsweier	1 197	861	625	128	77	96	48	158
215 047	Marxzell	4 500	3 136	2 051	597	415	436	285	523
001	Pfaffenrot	1 856	1 371	969	231	142	202	87	251
002	Marxzell	400	195	91	51	46	27	25	28
003	Burbach	1 122	785	463	173	131	117	100	124
004	Schielberg	1 122	785	528	142	96	90	73	120
215 059	Oberderdingen	8 190	5 742	4 049	981	471	625	264	1 217
001	Oberderdingen	4 579	3 233	2 212	600	270	321	169	706
002	Flehingen	2 856	1 988	1 463	302	150	234	64	401
003	Großvillars	755	521	374	79	51	70	31	110
215 107	Oberhausen-Rheinhausen	8 520	6 222	4 807	876	385	556	251	1 094
001	Oberhausen	5 914	4 315	3 401	560	238	336	149	740
002	Rheinhausen	2 606	1 907	1 406	316	147	220	102	354
215 064	Östringen, Stadt	10 735	7 611	5 434	1 183	692	842	428	1 503
001	Östringen	5 874	4 196	2 911	681	418	478	248	867
002	Odenheim	3 281	2 312	1 722	320	183	229	120	415
003	Eichelberg	525	386	287	55	35	51	22	70
004	Tiefenbach	1 055	717	514	127	56	84	38	151
215 101	Pfinztal	14 946	10 658	6 820	2 008	1 503	1 244	978	1 950
001	Berghausen	5 838	4 170	2 470	834	734	532	471	801
002	Kleinsteinbach	1 938	1 393	970	249	136	161	96	240
003	Söllingen	4 967	3 512	2 307	644	450	403	293	633
004	Wöschbach	2 203	1 583	1 073	281	183	148	118	276
215 066	Philippsburg, Stadt	10 922	7 751	5 609	1 155	698	1 284	425	1 597
001	Philippsburg	6 206	4 392	3 083	691	423	700	265	993
002	Huttenheim	2 238	1 630	1 217	221	137	285	76	306
003	Rheinsheim	2 478	1 729	1 309	243	138	299	84	298
215 108	Rheinstetten	19 065	14 056	9 034	2 708	1 833	1 310	1 112	2 588
001	Forchheim	8 395	6 165	3 853	1 235	868	513	539	1 066
002	Mörsch	8 244	6 124	4 048	1 105	750	607	447	1 180
003	Neuburgweier	2 426	1 767	1 133	368	215	190	126	342
215 109	Stutensee	18 932	13 816	8 072	2 853	2 383	1 951	1 675	2 863
001	Blankenloch	9 287	6 852	3 796	1 501	1 288	1 007	887	1 440
002	Friedrichstal	4 356	3 112	1 669	673	643	435	463	725
003	Spöck	3 875	2 854	2 014	476	295	371	214	491
004	Staffort	1 414	998	593	203	157	138	111	207
215 082	Sulzfeld	3 901	2 868	2 125	470	198	433	127	515
001	Sulzfeld	3 901	2 868	2 125	470	198	433	127	515
215 084	Ubstadt-Weiher	10 146	7 331	5 007	1 317	778	951	474	1 336
001	Stettfeld	1 636	1 198	796	219	138	165	97	218
002	Weiher	3 108	2 245	1 617	392	180	328	105	395
003	Ubstadt	3 269	2 384	1 518	458	333	275	203	446
004	Zeutern	2 133	1 504	1 076	248	127	183	69	277
215 106	Waghäusel, Stadt	17 107	12 354	8 830	2 037	1 092	1 150	634	2 393
001	Wiesental	7 706	5 545	4 042	857	453	437	263	1 056
002	Kirrlach	8 106	5 878	4 260	950	503	572	286	1 100
003	Waghäusel	1 295	931	528	230	136	141	85	237
215 110	Waldbronn	12 257	8 859	4 775	1 911	1 773	1 157	1 230	1 861
001	Reichenbach	5 228	3 736	1 945	830	778	502	526	821

Noch: 4. Bevölkerung am Ort der Hauptwohnung in den Gemeindeteilen Baden-Württembergs am 25. Mai 1987
nach höchstem allgemeinem/berufsbildendem Schulabschluß sowie Schüler/Studenten

Schl.-Nr.	Gemeinde Gemeindeteil	Bevölkerung am Ort der Hauptwohnung insgesamt	Darunter im Alter von 15 bis unter 65 Jahren						Schüler/ Studenten am Ort der Hauptwohnung insgesamt
			zu- sammen	und zwar mit					
				Volks-, Hauptschul- abschluß	Realschul- abschluß (Fachober- schulreife)	Hochschul-, Fachhoch- schulreife	Berufsfach-, Fachschul- abschluß	Hochschul-, Fachhoch- schul- abschluß	
		1	2	3	4	5	6	7	8
noch: Waldbronn									
002	Busenbach	5 108	3 731	2 120	774	681	471	492	756
003	Etzenrot	1 921	1 392	710	307	314	184	212	284
215 089	Walzbachtal	7 234	5 210	3 636	905	541	823	356	881
001	Wössingen	3 104	2 200	1 645	344	163	302	103	379
002	Jöhlingen	4 130	3 010	1 991	561	378	521	253	502
215 090	Weingarten (Baden)	8 142	5 742	3 564	1 152	830	704	571	1 069
001	Weingarten	8 142	5 742	3 564	1 152	830	704	571	1 069
215 094	Zaisenhausen	1 420	1 022	792	149	53	106	21	146
001	Zaisenhausen	1 420	1 022	792	149	53	106	21	146
	Karlsruhe	364 798	261 523	170 528	47 838	34 398	33 842	22 017	50 861
216	Rastatt								
216 002	Au am Rhein	2 773	2 041	1 491	281	202	244	110	376
001	Au am Rhein	2 773	2 041	1 491	281	202	244	110	376
216 005	Bietigheim	5 461	3 918	2 837	545	381	223	216	651
001	Bietigheim	5 461	3 918	2 837	545	381	223	216	651
216 006	Bischweier	2 663	1 958	1 336	361	213	273	142	350
001	Bischweier	2 663	1 958	1 336	361	213	273	142	350
216 007	Bühl, Stadt	23 246	16 274	10 158	3 335	2 073	2 854	1 344	3 285
001	Bühl	10 870	7 405	4 422	1 524	1 121	1 134	731	1 471
002	Altschweier	1 748	1 268	835	260	128	289	85	249
003	Balzhofen	536	358	236	66	37	62	20	99
004	Eisental	1 918	1 377	908	291	128	255	61	248
005	Moos	714	513	364	86	46	95	24	120
006	Neusatz	2 341	1 628	1 151	249	161	288	110	292
007	Oberbruch	421	286	205	56	17	49	11	55
008	Oberweier	454	301	187	53	47	77	33	81
009	Vimbuch	2 386	1 784	1 048	415	221	334	150	393
010	Weitenung	1 858	1 354	802	335	167	271	119	277
216 008	Bühlertal	7 890	5 642	3 930	960	623	942	386	1 024
001	Untertal	2 713	1 891	1 314	306	230	367	131	354
002	Obertal	5 177	3 751	2 616	654	393	575	255	670
216 009	Durmersheim	10 368	7 680	5 057	1 452	905	893	543	1 389
001	Durmersheim	8 965	6 628	4 364	1 264	770	781	456	1 215
002	Würmersheim	1 403	1 052	693	188	135	112	87	174
216 012	Elchesheim-Illingen	2 758	1 990	1 433	286	204	230	120	361
001	Elchesheim	1 456	1 062	760	161	108	107	69	181
002	Illingen	1 302	928	673	125	96	123	51	180
216 013	Forbach	5 795	4 102	3 114	609	267	445	136	717
001	Forbach	2 157	1 524	1 122	238	125	157	67	267
002	Gausbach	971	694	573	85	21	65	13	125
003	Bermersbach	998	665	515	98	38	113	17	121
004	Langenbrand	978	703	533	118	27	64	16	122
005	Raumünzach	202	153	122	10	15	6	3	26
006	Hundsbach	489	363	249	60	41	40	20	56
216 015	Gaggenau, Stadt	28 116	19 912	13 476	3 656	2 160	1 996	1 308	3 573
001	Alt-Gaggenau	9 932	6 855	4 361	1 350	873	924	543	1 348
002	Ottenau	4 737	3 445	2 431	640	292	278	176	555
003	Bad Rotenfels	4 594	3 248	2 186	614	353	262	199	608
004	Hörden	2 153	1 554	1 129	259	125	135	67	260
005	Selbach	1 473	1 047	676	196	141	100	94	174
006	Sulzbach	1 312	942	628	182	103	101	68	158
007	Michelbach	2 096	1 492	1 129	211	123	105	81	251
008	Oberweier	1 185	876	615	138	97	64	39	143
009	Freiolsheim	634	453	321	66	53	27	41	76

Noch: 4. Bevölkerung am Ort der Hauptwohnung in den Gemeindeteilen Baden-Württembergs am 25. Mai 1987
nach höchstem allgemeinem/berufsbildendem Schulabschluß sowie Schüler/Studenten

Schl.-Nr.	Gemeinde Gemeindeteil	Bevölkerung am Ort der Hauptwohnung insgesamt	Darunter im Alter von 15 bis unter 65 Jahren						Schüler/ Studenten am Ort der Hauptwohnung insgesamt
			zu- sammen	und zwar mit					
				Volks-, Hauptschul- abschluß	Realschul- abschluß (Fachober- schulreife)	Hochschul-, Fachhoch- schulreife	Berufsfach-, Fachschul- abschluß	Hochschul-, Fachhoch- schul- abschluß	
		1	2	3	4	5	6	7	8
216 017	Gernsbach, Stadt	14 115	9 864	6 338	1 934	1 266	1 569	845	1 821
001	Gernsbach Murg-L	3 098	2 106	1 201	449	364	333	251	467
002	Gernsbach Murg-R	3 610	2 440	1 511	497	347	419	206	433
003	Scheuern	1 839	1 253	664	295	245	215	170	230
004	Staufenberg	1 520	1 079	711	200	141	151	104	187
005	Lautenbach	692	497	358	95	36	80	23	88
006	Obertsrot	1 242	951	761	125	42	124	20	142
007	Hilpertsau	1 219	894	619	177	66	164	51	168
008	Reichental	895	644	513	96	25	83	20	106
216 022	Hügelsheim	1 496	1 077	720	235	89	148	53	177
001	Hügelsheim	1 496	1 077	720	235	89	148	53	177
216 023	Iffezheim	3 987	2 845	1 976	519	248	376	146	527
001	Iffezheim	3 987	2 845	1 976	519	248	376	146	527
216 024	Kuppenheim, Stadt	6 922	4 930	3 281	903	559	677	354	929
001	Kuppenheim	5 744	4 080	2 751	720	448	540	273	759
002	Oberndorf	1 178	850	530	183	111	137	81	170
216 028	Lichtenau, Stadt	4 133	2 872	2 106	487	225	558	136	528
001	Lichtenau	1 722	1 196	868	209	100	222	59	206
002	Scherzheim	897	609	462	87	46	123	29	119
003	Ulm	724	495	341	102	43	118	19	91
004	Muckenschopf	343	246	192	32	17	53	10	53
005	Grauelsbaum	447	326	243	57	19	42	19	59
216 029	Loffenau	2 400	1 750	1 316	260	119	166	74	259
001	Loffenau	2 400	1 750	1 316	260	119	166	74	259
216 033	Muggensturm	5 103	3 734	2 530	669	435	620	278	671
001	Muggensturm	5 103	3 734	2 530	669	435	620	278	671
216 039	Ötigheim	3 861	2 759	1 925	439	318	497	213	493
001	Ötigheim	3 861	2 759	1 925	439	318	497	213	493
216 041	Ottersweier	5 732	3 997	2 838	677	379	819	251	732
001	Ottersweier	4 321	3 006	2 061	539	328	661	224	533
002	Unzhurst	1 411	991	777	138	51	158	27	199
216 043	Rastatt, Stadt	39 660	27 775	18 924	4 716	3 203	3 589	1 744	4 909
001	Mitte	4 034	2 673	1 867	440	285	267	134	446
002	Zay	4 202	2 812	1 780	530	417	316	221	498
003	Nord	3 667	2 587	1 364	576	562	445	313	433
004	Industrie	2 330	1 632	1 350	155	78	159	33	329
005	Süd	2 967	2 065	1 500	292	205	254	111	368
006	Münchfeld	2 843	2 069	1 236	443	290	364	172	381
007	West	4 992	3 476	2 410	555	385	440	200	543
008	Rheinau	4 861	3 493	2 295	651	434	507	233	693
009	Niederbühl	2 565	1 822	1 235	328	207	240	117	319
010	Ottersdorf	2 168	1 535	1 137	233	112	157	79	289
011	Plittersdorf	2 316	1 655	1 307	207	94	170	47	295
012	Raumental	1 123	807	567	148	67	113	40	127
013	Wintersdorf	1 592	1 149	876	158	67	157	44	188
216 063	Rheinmünster	5 001	3 497	2 496	674	230	661	165	637
001	Greffern	1 376	962	692	176	64	205	42	175
002	Schwarzach	1 622	1 117	724	247	115	241	85	219
003	Söllingen	870	632	465	123	25	94	20	104
004	Stollhofen	1 133	786	615	128	26	121	18	139
216 049	Sinzheim	8 311	6 015	3 796	1 278	749	816	450	1 049
001	Sinzheim	4 275	3 009	1 808	678	420	514	254	592
002	Kartung	1 148	876	603	167	76	92	33	114
003	Winden	789	582	367	111	89	59	66	88
004	Leiberstung	550	396	282	87	19	25	10	61
005	Halberstung	572	435	321	75	30	33	12	69
006	Müllhofen	271	201	130	46	18	31	9	38

Noch: 4. **Bevölkerung am Ort der Hauptwohnung in den Gemeindeteilen Baden-Württembergs am 25. Mai 1987**
nach höchstem allgemeinem/berufsbildendem Schulabschluß sowie Schüler/Studenten

Schl.-Nr.	Gemeinde Gemeindeteil	Bevölkerung am Ort der Hauptwohnung insgesamt	Darunter im Alter von 15 bis unter 65 Jahren					Schüler/ Studenten am Ort der Hauptwohnung insgesamt	
			zu- sammen	und zwar mit					
				Volks-, Hauptschul- abschluß	Realschul- abschluß (Fachober- schulreife)	Hochschul-, Fachhoch- schulreife	Berufsfach-, Fachschul- abschluß		Hochschul-, Fachhoch- schul- abschluß
		1	2	3	4	5	6	7	8
noch: Sinzheim									
	007 Schiftung	141	93	63	17	12	5	8	14
	008 Vormberg-Ebenung	565	423	222	97	85	57	58	73
216 052	Steinmauern	2 272	1 640	1 244	218	125	126	60	291
	001 Steinmauern	2 272	1 640	1 244	218	125	126	60	291
216 059	Weisenbach	2 540	1 813	1 413	263	91	237	46	307
	001 Weisenbach	1 881	1 334	1 016	203	75	179	37	246
	002 Au im Murgtal	659	479	397	60	16	58	9	61
	Rastatt	194 603	138 085	93 735	24 757	15 064	18 959	9 120	25 056
	Region Mittlerer Oberrhein	870 119	617 803	380 520	115 551	100 973	77 971	58 899	120 441

Region Unterer Neckar

Stadtkreise									
221 000	Heidelberg, Stadt	127 768	93 018	35 481	16 054	38 578	11 958	18 781	27 127
001	Schlierbach	2 910	2 127	523	347	1 158	274	662	617
002	Altstadt	10 876	8 735	2 343	1 231	4 983	609	2 011	3 265
003	Bergheim	6 032	4 526	2 114	682	1 640	624	668	1 214
004	Weststadt	11 743	8 774	2 456	1 401	4 673	1 024	2 296	2 761
005	Südstadt	4 050	2 915	753	525	1 533	364	720	970
006	Rohrbach	13 045	9 452	3 961	1 846	3 333	1 162	1 442	2 530
007	Kirchheim	13 779	9 770	5 367	1 741	2 394	1 547	1 198	2 218
008	Pfaffengrund	7 874	5 469	3 473	955	884	710	369	1 093
009	Wieblingen	9 368	6 807	3 338	1 226	1 985	906	920	1 877
010	Handschuhsheim	15 790	11 135	3 595	1 938	5 235	1 417	2 837	3 248
011	Neuenheim	13 400	9 917	1 652	1 572	6 401	1 195	3 188	3 734
012	Boxberg	4 683	3 268	1 744	609	788	543	433	700
013	Emmertsgrund	5 402	3 654	1 671	691	1 116	527	585	1 249
014	Ziegelhausen	8 816	6 469	2 491	1 290	2 455	1 056	1 452	1 651
222 000	Mannheim, Univ.-Stadt	295 191	211 211	130 358	37 055	37 187	25 391	18 785	40 584
111	Westliche Oberstadt	3 308	2 510	1 122	458	874	309	299	641
121	Westliche Unterstadt	8 497	6 181	4 209	784	982	563	395	1 411
131	Östliche Oberstadt	3 227	2 446	1 085	495	817	294	346	521
141	Östliche Unterstadt	7 186	5 432	3 191	918	1 186	661	494	1 059
151	Schloßgebiet	544	443	171	78	188	58	74	142
211	Jungbusch	4 641	3 375	2 680	274	298	263	104	838
212	Mühlau	901	694	484	75	107	67	36	189
311	Neckarstadt-West	18 636	13 375	10 003	1 594	1 471	1 479	510	2 671
312	Friesenheimer Insel	513	429	359	44	17	27	7	73
321	Neckarstadt-Ost	16 717	11 708	7 006	2 088	2 326	1 575	1 048	2 174
322	Herzogenried	8 822	6 686	4 269	1 041	1 164	821	393	1 657
323	Neckarstadt-Nordost	3 460	2 442	1 733	362	258	215	120	479
331	Wohlgelegen-West	4 381	3 029	2 021	572	362	346	133	479
332	Wohlgelegen-Ost	686	491	319	92	67	71	32	77
411	Oststadt-Nord	7 998	5 756	1 785	1 402	2 411	890	1 456	1 119
412	Oststadt-Süd	5 128	3 665	1 611	791	1 158	524	663	633
421	Schwetzingenstadt-West	10 066	7 317	4 098	1 370	1 726	863	660	1 455
422	Schwetzingenstadt-Ost	65	57	47	5	3	4	1	9
431	Lindenhof-West	11 496	7 649	3 820	1 617	2 003	886	1 064	1 343
432	Lindenhof-Mitte	76	51	35	11	5	3	1	19
433	Lindenhof-Ost	452	351	260	52	30	29	15	45
441	Lindenhof-Niederfeld	730	497	78	125	276	56	163	127
511	Sandhofen-West	4 373	3 090	2 065	595	350	391	187	511
512	Sandhofen-Mitte	6 034	4 224	3 106	678	327	430	150	602
513	Sandhofen-Nord	294	231	181	32	6	9	2	48
514	Sandhofen-Südost	727	572	424	74	47	47	30	128
521	Scharhof	602	457	338	81	25	58	14	60
531	Kirschgartshausen	45	31	-	-	-	-	-	-
541	Blumenau-Sandtorf	1 224	888	554	187	118	150	61	160
551	Schönau-Nord	8 860	6 257	5 346	466	211	420	97	1 275
552	Schönau-Süd	3 784	2 777	2 143	358	206	253	103	448
553	Schönau-West	106	78	61	8	7	5	2	17

Noch: 4. Bevölkerung am Ort der Hauptwohnung in den Gemeindeteilen Baden-Württembergs am 25. Mai 1987
nach höchstem allgemeinem/berufsbildendem Schulabschluß sowie Schüler/Studenten

Schl.-Nr.	Gemeinde Gemeindeteil	Bevölkerung am Ort der Hauptwohnung insgesamt	Darunter im Alter von 15 bis unter 65 Jahren					Schüler/ Studenten am Ort der Hauptwohnung insgesamt	
			zu- sammen	und zwar mit					
				Volks-, Hauptschul- abschluß	Realschul- abschluß (Fachober- schulreife)	Hochschul-, Fachhoch- schulreife	Berufsfach-, Fachschul- abschluß		Hochschul-, Fachhoch- schul- abschluß
		1	2	3	4	5	6	7	8
noch : Mannheim, Univ.-Stadt									
561	Waldhof-West	2 606	1 805	1 417	213	138	124	53	307
562	Waldhof-Mitte	1 239	900	685	120	75	107	28	161
563	Waldhof-Nord	1 207	824	625	106	71	91	33	182
571	Luzenberg	2 427	1 736	1 424	168	110	193	43	284
581	Gartenstadt	9 950	7 113	4 492	1 382	997	1 247	618	1 291
591	Nördl. Speckweggebiet	4 950	3 592	2 554	561	376	593	189	559
592	Südl. Speckweggebiet	2 052	1 455	1 111	171	107	173	58	346
611	Neuostheim-Nord	2 837	1 992	649	485	786	299	487	443
612	Neuostheim-Süd	265	260	10	3	247	11	8	34
613	Neuostheim-Ost	193	145	90	21	30	15	16	28
621	Neuhermsheim	1 263	785	385	191	180	173	112	136
631	Seckenheim	8 490	6 060	3 524	1 173	1 118	817	630	1 161
641	Suebenheim	665	486	379	60	39	53	16	65
651	Hochstätt	3 157	2 308	1 843	253	125	321	40	562
661	Friedrichsfeld-Ost	4 958	3 482	2 312	596	480	442	284	564
662	Friedrichsfeld-West	241	192	141	34	13	19	9	31
671	Alteichwald	681	506	350	86	43	94	19	103
711	Käfertal-Mitte	8 305	5 837	3 562	1 132	923	868	517	1 072
712	Käfertal-West	390	315	170	92	45	41	17	62
713	Käfertal-Nordost	486	349	249	58	22	24	11	81
721	Käfertal-Süd	5 055	3 407	2 030	636	624	334	347	554
722	Käfertal-Südwest	102	85	48	22	13	10	4	15
723	Käfertal-Südost	127	108	59	26	20	19	8	18
731	Sonnenschein	3 050	2 111	1 379	375	256	189	132	353
741	Speckweggebiet-Ost	2 897	2 109	1 459	323	254	151	147	412
751	Vogelstang	14 684	11 023	6 565	2 147	1 789	1 100	941	2 160
761	Wallstadt	6 051	4 561	2 426	1 040	935	777	650	805
762	Straßenheim	53	35	19	7	5	9	4	11
771	Feudenheim-Nord	10 619	7 292	3 671	1 636	1 764	1 167	1 064	1 297
772	Feudenheim-Süd	4 551	3 227	1 162	831	1 088	420	738	696
811	Almenhof	6 772	4 294	2 246	940	934	466	520	793
812	Almenhof-Gewerbegebiet	410	304	210	54	29	24	14	53
821	Niederfeld	2 909	2 125	679	579	777	275	450	456
831	Neckarau-Mitte	13 359	9 377	5 738	1 781	1 590	991	766	1 705
832	Neckarau-Nordost	805	612	424	103	70	49	33	84
833	Neckarau-Südost	950	711	493	116	95	71	38	140
834	Neckarau-Süd	65	51	42	5	3	3	3	9
841	Casterfeld-West	324	241	192	34	14	10	6	38
842	Mallau	10	10	-	-	-	-	-	-
843	Casterfeld-Mitte	4 785	3 614	2 176	758	539	410	269	681
844	Casterfeld-Ost	706	481	398	39	26	18	14	109
851	Rheinau-Mitte	10 598	7 532	5 421	1 133	724	791	356	1 382
852	Rheinau-Hafen	891	698	489	126	61	77	39	134
853	Rheinau-Ost	52	43	30	11	2	13	-	5
861	Pfingstberg	1 905	1 289	729	267	246	166	159	253
871	Rheinau-Süd	3 520	2 540	1 667	426	375	375	232	533
Landkreise									
225	Neckar-Odenwald-Kreis								
225 001	Adelsheim, Stadt	4 708	3 369	2 255	524	371	361	228	705
001	Adelsheim	3 313	2 423	1 566	380	300	247	197	507
002	Sennfeld	1 076	726	526	116	50	79	24	151
003	Leibstadt	319	220	163	28	21	35	7	47
225 002	Aglasterhausen	3 738	2 611	1 826	442	235	467	139	560
001	Aglasterhausen	2 330	1 636	1 132	276	167	270	83	336
002	Breitenbronn	323	227	158	39	18	34	18	42
003	Michelbach	792	555	402	90	37	109	31	122
004	Daudenzell	293	193	134	37	13	54	7	60
225 009	Billigheim	5 309	3 742	2 844	565	219	465	141	722
001	Allfeld	1 201	838	654	132	33	99	23	134
002	Billigheim	1 550	1 096	828	152	76	144	47	244
003	Katzental	423	294	229	49	9	24	5	47
004	Sulzbach	1 537	1 079	779	171	94	162	61	218
005	Waldmühlbach	598	435	354	61	7	36	5	79

Noch: 4. Bevölkerung am Ort der Hauptwohnung in den Gemeindeteilen Baden-Württembergs am 25. Mai 1987
nach höchstem allgemeinem/berufsbildendem Schulabschluß sowie Schüler/Studenten

Schl.-Nr.	Gemeinde Gemeindeteil	Bevölkerung am Ort der Hauptwohnung insgesamt	Darunter im Alter von 15 bis unter 65 Jahren						Schüler/ Studenten am Ort der Hauptwohnung insgesamt
			zu- sammen	und zwar mit					
				Volks-, Hauptschul- abschluß	Realschul- abschluß (Fachober- schulreife)	Hochschul-, Fachhoch- schulreife	Berufsfach-, Fachschul- abschluß	Hochschul-, Fachhoch- schul- abschluß	
		1	2	3	4	5	6	7	8
225 010	Binau	1 252	893	550	185	119	179	78	204
001	Binau	1 252	893	550	185	119	179	78	204
225 014	Buchen (Odenwald),Stadt	14 832	10 109	6 804	1 818	1 111	970	727	2 150
001	Buchen	6 384	4 361	2 642	892	650	449	413	955
002	Bödighheim	758	521	393	76	38	41	25	94
003	Eberstadt	454	297	205	45	35	43	27	68
004	Einbach	159	103	78	17	6	16	4	21
005	Götzingen	944	664	492	112	39	73	30	136
006	Hainstadt	2 046	1 402	950	266	125	120	97	343
007	Hettingenbeuern	532	368	251	64	41	34	29	61
008	Hettingen	2 154	1 512	1 180	197	91	104	51	300
009	Hollerbach	217	161	93	31	31	17	22	29
010	Oberneudorf	142	95	62	19	10	21	10	21
011	Rinschheim	269	189	152	24	7	10	1	32
012	Stürzenhardt	84	56	45	3	5	2	2	19
013	Unterneudorf	96	62	45	6	8	8	6	15
014	Waldhausen	593	318	216	66	25	32	10	56
225 117	Elztal	5 027	3 515	2 562	594	256	558	171	737
100	Auerbach	1 007	686	526	119	29	97	15	137
200	Dallau	2 153	1 518	1 098	235	122	260	80	331
300	Muckental	481	349	248	72	19	55	12	63
400	Neckarburken	693	467	296	107	57	99	45	121
500	Rittersbach	693	495	394	61	29	47	19	85
225 024	Fahrenbach	2 461	1 688	1 206	280	136	174	76	367
001	Fahrenbach	1 122	779	553	126	71	80	47	148
002	Robern	615	423	297	65	41	46	20	104
003	Trienz	724	486	356	89	24	48	9	115
225 032	Hardheim	6 429	4 428	2 933	920	424	718	232	861
001	Hardheim	4 074	2 813	1 751	634	331	432	187	525
002	Schweinberg	690	480	356	75	33	83	21	114
003	Bretzingen	447	314	214	71	20	37	8	52
004	Erfeld	325	218	160	36	17	31	10	37
005	Gerichtstetten	613	409	315	66	14	60	3	87
006	Rüdental	88	58	45	10	1	25	—	14
007	Dornberg	87	65	42	13	3	20	1	17
008	Rütschdorf	57	39	—	—	—	—	—	—
009	Vollmersdorf	48	32	—	—	—	—	—	—
225 033	Haßmersheim	4 259	2 988	2 143	483	260	459	153	611
001	Haßmersheim	3 152	2 187	1 609	343	160	316	82	466
002	Hochhausen	706	520	345	95	62	91	41	90
003	Neckarmühlbach	401	281	189	45	38	52	30	55
225 039	Höpfingen	2 779	1 991	1 438	362	131	207	86	341
001	Höpfingen	2 249	1 618	1 138	317	112	174	73	283
002	Waldstetten	530	373	300	45	19	33	13	58
225 042	Hüffenhardt	1 848	1 258	935	194	95	174	55	238
001	Hüffenhardt	1 403	958	728	137	62	138	38	174
002	Kälbertshausen	445	300	207	57	33	36	17	64
225 052	Limbach	4 244	2 889	2 134	483	188	437	116	559
001	Limbach	1 321	896	642	159	65	135	34	176
002	Balsbach	329	221	160	42	13	28	9	45
003	Heidersbach	544	369	291	55	13	74	11	75
004	Laudenberg	514	356	287	45	13	53	6	71
005	Scheringen	334	209	150	33	19	31	12	57
006	Wagenschwend	501	357	249	64	34	55	26	58
007	Krumbach	701	481	355	85	31	61	18	77
225 058	Mosbach, Stadt	23 568	16 540	10 467	3 064	2 185	2 686	1 403	3 542
001	Mosbach	10 528	7 406	4 497	1 355	1 063	1 149	670	1 574
002	Nüstenbach	229	163	118	28	15	21	12	42
003	Waldstadt	2 259	1 573	806	356	317	328	218	376

Noch: 4. Bevölkerung am Ort der Hauptwohnung in den Gemeindeteilen Baden-Württembergs am 25. Mai 1987
nach höchstem allgemeinem/berufsbildendem Schulabschluß sowie Schüler/Studenten

Schl.-Nr.	Gemeinde Gemeindeteil	Bevölkerung am Ort der Hauptwohnung insgesamt	Darunter im Alter von 15 bis unter 65 Jahren						Schüler/ Studenten am Ort der Hauptwohnung insgesamt
			zu- sammen	und zwar mit					
				Volks-, Hauptschul- abschluß	Realschul- abschluß (Fachober- schulreife)	Hochschul-, Fachhoch- schulreife	Berufsfach-, Fachschul- abschluß	Hochschul-, Fachhoch- schul- abschluß	
		1	2	3	4	5	6	7	8
noch: Mosbach, Stadt									
004	Reichenbuch	452	325	222	60	31	54	19	62
005	Lohrbach	1 279	904	674	139	64	212	41	147
006	Sattelbach	640	449	346	66	26	60	18	86
007	Diedesheim	2 413	1 729	1 142	330	197	257	127	373
008	Neckarelz	5 768	3 991	2 662	730	472	605	298	882
225 060	Mudau	4 774	3 231	2 442	499	196	421	122	623
001	Mudau	2 029	1 354	974	237	101	187	73	275
002	Donebach	363	246	204	23	13	33	4	46
003	Langenelz	256	176	129	28	9	20	5	47
004	Mörschenhardt	160	113	84	19	6	19	5	19
005	Reisenbach	342	238	180	41	9	21	1	38
006	Rumpfen	51	35	26	7	2	12	–	8
007	Scheidental	428	295	250	29	10	32	8	54
008	Schloßau	854	589	454	81	40	61	22	102
009	Steinbach	291	185	141	34	6	36	4	34
225 064	Neckargerach	2 233	1 555	1 087	251	172	179	108	311
001	Neckargerach	1 839	1 273	876	211	145	150	96	278
002	Guttenbach	394	282	211	40	27	29	12	33
225 067	Neckarzimmern	1 622	1 129	819	196	71	181	52	249
001	Neckarzimmern	1 622	1 129	819	196	71	181	52	249
225 068	Neunkirchen	1 558	1 073	710	215	120	209	62	209
001	Neunkirchen	1 441	999	652	203	117	195	61	199
002	Neckarkatzenbach	117	74	58	12	3	14	1	10
225 074	Obrigheim	5 102	3 668	2 599	640	314	437	180	704
001	Obrigheim	3 928	2 820	1 970	504	253	322	141	558
002	Mörtelstein	405	299	199	54	39	24	23	53
003	Asbach	769	549	430	82	22	91	16	93
225 075	Osterburken, Stadt	4 727	3 235	2 152	567	383	450	240	748
001	Osterburken	3 499	2 406	1 526	446	321	359	208	574
002	Schlierstadt	762	521	398	71	41	40	22	101
003	Bofsheim	353	227	168	37	17	33	9	53
004	Hemsbach	113	81	60	13	4	18	1	20
225 114	Ravenstein, Stadt	2 645	1 750	1 307	267	109	220	67	363
001	Merchingen	804	555	407	78	52	73	32	100
002	Ballenberg	416	273	201	39	16	25	8	67
003	Oberwittstadt	618	399	293	67	28	60	21	61
004	Hüngheim	372	233	184	31	7	38	3	77
005	Erlenbach	289	196	147	36	4	17	2	34
006	Unterrittstadt	146	94	75	16	2	7	1	24
225 082	Rosenberg	1 941	1 314	942	226	102	185	53	271
001	Rosenberg	929	631	438	119	53	89	32	139
002	Hirschlanden	407	277	199	50	17	32	6	56
003	Sindolsheim	475	317	242	42	25	42	12	57
004	Bronnacker	130	89	63	15	7	22	3	19
225 115	Schefflenz	4 042	2 795	2 113	406	198	371	123	548
001	Oberschefflenz	1 491	1 018	710	164	107	105	60	200
002	Mittelschefflenz	1 050	727	547	118	43	118	29	147
003	Unterschefflenz	1 251	876	715	105	39	130	24	167
004	Kleineicholzheim	250	174	141	19	9	18	10	34
225 116	Schwarzach	2 593	1 929	1 258	238	198	240	92	544
001	Unterschwarzach	2 235	1 677	1 100	182	171	171	82	498
002	Oberschwarzach	358	252	158	56	27	69	10	46
225 091	Seckach	3 666	2 459	1 643	446	249	412	138	661
001	Seckach	1 985	1 298	803	250	174	240	96	439
002	Großeicholzheim	1 152	802	581	136	55	111	33	148
003	Zimmern	529	359	259	60	20	61	9	74

Noch: 4. Bevölkerung am Ort der Hauptwohnung in den Gemeindeteilen Baden-Württembergs am 25. Mai 1987
nach höchstem allgemeinem/berufsbildendem Schulabschluß sowie Schüler/Studenten

Schl.-Nr.	Gemeinde Gemeindeteil	Bevölkerung am Ort der Hauptwohnung insgesamt	Darunter im Alter von 15 bis unter 65 Jahren						Schüler/ Studenten am Ort der Hauptwohnung insgesamt
			zu- sammen	und zwar mit					
				Volks-, Hauptschul- abschluß	Realschul- abschluß (Fachober- schulreife)	Hochschul-, Fachhoch- schulreife	Berufsfach-, Fachschul- abschluß	Hochschul-, Fachhoch- schul- abschluß	
		1	2	3	4	5	6	7	8
225 118	Waldbrunn	4 206	2 889	1 986	550	247	499	155	553
001	Strümpfelbrunn	1 129	772	531	137	69	144	38	169
002	Oberdielbach	970	712	496	142	49	102	29	131
003	Waldkatzenbach	724	471	316	95	47	93	27	70
004	Schollbrunn	659	449	308	86	38	73	32	86
005	Weisbach	318	214	165	30	12	44	5	49
006	Mülben	406	271	170	60	32	43	24	48
225 109	Walldürn, Stadt	10 375	7 273	4 918	1 459	722	1 156	391	1 467
001	Walldürn	7 215	5 103	3 383	1 038	549	812	305	1 032
002	Altheim	1 246	846	610	165	58	164	24	171
003	Gerolzahn	143	108	74	20	12	15	8	18
004	Glashofen	254	179	131	26	17	43	10	35
005	Gottersdorf	189	137	95	27	11	10	4	26
006	Hornbach	195	121	94	17	8	20	3	34
007	Kaltenbrunn	42	25	—	—	—	—	—	—
008	Reinhardtsachsen	128	96	—	—	—	—	—	—
009	Rippberg	830	567	383	122	49	67	25	115
010	Wettersdorf	133	91	60	20	11	5	6	14
225 113	Zwingenberg	718	508	326	102	57	97	34	101
001	Zwingenberg	718	508	326	102	57	97	34	101
	Neckar-Odenwald-Kreis	130 656	90 829	62 399	15 976	8 868	12 912	5 422	18 949
226	Rhein-Neckar-Kreis								
226 003	Altlußheim	4 961	3 567	2 556	595	316	333	179	575
001	Altlußheim	4 961	3 567	2 556	595	316	333	179	575
226 102	Angelbachtal	3 724	2 643	1 813	451	289	376	173	534
001	Michelfeld	1 921	1 344	964	197	134	169	78	259
002	Eichtersheim	1 803	1 299	849	254	155	207	95	275
226 006	Bammental	5 647	3 974	2 256	830	754	539	511	843
001	Bammental	5 647	3 974	2 256	830	754	539	511	843
226 009	Brühl	13 494	9 883	6 068	2 078	1 455	1 525	942	1 657
001	Süd	8 878	6 460	3 916	1 383	981	1 021	666	1 110
002	Nord	4 616	3 423	2 152	695	474	504	276	547
226 010	Dielheim	7 482	5 478	3 820	927	563	987	366	1 001
001	Dielheim	4 761	3 488	2 460	574	347	604	228	625
002	Horrenberg	2 721	1 990	1 360	353	216	383	138	376
226 012	Dossenheim	9 119	6 705	3 036	1 204	2 260	913	1 332	1 664
001	Nord	2 773	2 033	921	365	674	283	405	473
002	Süd	3 823	2 774	1 271	495	925	343	560	674
003	West	2 523	1 898	844	344	661	287	367	517
226 013	Eberbach, Stadt	15 063	10 113	6 148	2 071	1 375	1 062	818	2 007
001	Nord	3 286	2 287	1 559	410	210	197	123	477
002	Ost	3 977	2 774	1 581	598	440	260	258	590
003	Mitte	2 198	1 347	813	255	206	124	109	258
004	Neckarwimmersbach	2 871	1 946	1 071	440	333	266	214	369
005	Igelsbach	98	65	33	22	8	13	7	13
006	Gaimühle	101	73	45	16	8	6	2	10
007	Unter-Dielbach	136	80	56	14	6	6	4	19
008	Friedrichsdorf	259	185	116	33	21	17	9	43
009	Schöllnbach	31	25	—	—	—	—	—	—
010	Lindach	249	177	—	—	—	—	—	—
011	Pleutersbach	644	460	262	114	60	60	42	73
012	Rockenau	862	460	320	90	34	39	23	79
013	Brombach	351	234	166	30	26	36	16	46
226 105	Edingen-Neckarhausen	13 806	9 903	5 452	2 077	2 025	1 251	1 156	1 898
001	Edingen	6 759	4 831	2 663	973	1 029	598	571	936
002	Neu-Edingen	1 493	1 107	574	280	218	144	120	187
003	Neckarhausen	5 554	3 965	2 215	824	778	509	465	775

Noch: 4. Bevölkerung am Ort der Hauptwohnung in den Gemeindeteilen Baden-Württembergs am 25. Mai 1987
nach höchstem allgemeinem/berufsbildendem Schulabschluß sowie Schüler/Studenten

Schl.-Nr.	Gemeinde Gemeindeteil	Bevölkerung am Ort der Hauptwohnung insgesamt	Darunter im Alter von 15 bis unter 65 Jahren						Schüler/ Studenten am Ort der Hauptwohnung insgesamt
			zu- sammen	und zwar mit					
				Volks-, Hauptschul- abschluß	Realschul- abschluß (Fachober- schulreife)	Hochschul-, Fachhoch- schulreife	Berufsfach-, Fachschul- abschluß	Hochschul-, Fachhoch- schul- abschluß	
		1	2	3	4	5	6	7	8
226 017	Epfenbach	2 206	1 578	1 138	253	152	183	81	298
001	Epfenbach	2 206	1 578	1 138	253	152	183	81	298
226 018	Eppelheim	12 956	9 745	5 216	1 958	2 246	1 647	1 217	2 032
001	Nord	7 410	5 605	2 796	1 174	1 441	1 002	792	1 256
002	Süd	5 546	4 140	2 420	784	805	645	425	776
226 020	Eschelbronn	2 274	1 582	1 071	268	180	140	91	318
001	Eschelbronn	2 274	1 582	1 071	268	180	140	91	318
226 022	Gaiberg	2 054	1 473	722	312	372	236	280	313
001	Gaiberg	2 054	1 473	722	312	372	236	280	313
226 027	Heddesbach	429	301	223	46	23	31	14	40
001	Heddesbach	429	301	223	46	23	31	14	40
226 028	Heddesheim	10 660	7 944	4 882	1 567	1 155	930	760	1 458
111	Heddesheim	10 660	7 944	4 882	1 567	1 155	930	760	1 458
226 029	Heiligkreuzsteinach	2 368	1 665	1 015	339	264	242	176	306
001	Heiligkreuzsteinach	1 222	851	486	198	142	119	96	167
002	Eiterbach	453	333	213	61	47	47	30	63
003	Lampenhain	693	481	316	80	75	76	50	76
226 106	Helmstadt-Bargen	3 387	2 369	1 691	398	199	313	110	484
001	Helmstadt	1 851	1 302	896	249	119	189	64	258
002	Flinsbach	539	379	277	58	30	37	16	79
003	Bargen	997	688	518	91	50	87	30	147
226 031	Hemsbach, Stadt	12 502	9 151	5 025	2 123	1 565	1 465	963	1 966
001	Nordost	1 652	1 235	693	283	211	182	112	240
002	Ost	568	398	219	90	72	51	40	70
003	Südost	2 406	1 680	1 041	340	215	207	144	380
004	Südwest	5 997	4 461	2 304	1 091	826	743	520	989
005	West	89	61	43	13	5	21	–	12
006	Nordwest	1 790	1 316	725	306	236	261	147	275
226 107	Hirschberg a.d. Bergstr.	9 522	6 892	2 967	1 570	1 996	1 084	1 276	1 651
001	Leutershausen	6 150	4 438	2 052	1 007	1 175	687	761	1 014
002	Großsachsen	3 372	2 454	915	563	821	397	515	637
226 032	Hockenheim, Stadt	16 112	11 522	7 456	2 380	1 318	1 741	789	2 104
001	Stadtmitte-Ost	6 286	4 582	3 022	939	466	682	282	813
002	Wasserturmgebiet	2 110	1 481	832	332	265	221	186	296
003	Bahnhofsgebiet	1 539	1 042	722	204	98	168	50	167
004	Stadtmitte-Nord	6 177	4 417	2 880	905	489	670	271	828
226 036	Ilvesheim	7 075	5 103	2 974	1 057	900	587	544	842
001	Ilvesheim	7 075	5 103	2 974	1 057	900	587	544	842
226 037	Ketsch	12 069	8 805	5 281	1 836	1 339	1 141	836	1 665
001	Nord	5 468	4 052	2 473	813	612	525	358	734
002	Süd	6 601	4 753	2 808	1 023	727	616	478	931
226 038	Ladenburg, Stadt	11 395	8 240	4 445	1 654	1 797	893	1 219	1 729
111	Nordstadt	3 884	2 735	1 738	475	424	281	264	465
112	Weihergärten	2 805	2 071	760	514	675	272	525	555
113	Südstadt	2 648	1 972	890	457	535	220	337	404
114	Weststadt	2 058	1 462	1 057	208	163	120	93	305
226 040	Laudenbach	5 227	3 709	2 065	828	650	504	440	852
001	Laudenbach	5 227	3 709	2 065	828	650	504	440	852
226 041	Leimen, Stadt	18 225	13 525	7 513	2 809	2 767	2 263	1 584	2 603
001	Leimen	10 440	7 710	4 133	1 611	1 731	1 279	952	1 478
002	Gauangelloch	1 909	1 416	740	307	322	260	210	286
003	St. Ilgen	5 876	4 399	2 640	891	714	724	422	839

**Noch: 4. Bevölkerung am Ort der Hauptwohnung in den Gemeindeteilen Baden-Württembergs am 25. Mai 1987
nach höchstem allgemeinem/berufsbildendem Schulabschluß sowie Schüler/Studenten**

Schl.-Nr.	Gemeinde Gemeindeteil	Bevölkerung am Ort der Hauptwohnung insgesamt	Darunter im Alter von 15 bis unter 65 Jahren						Schüler/ Studenten am Ort der Hauptwohnung insgesamt
			zu- sammen	und zwar mit					
				Volks-, Hauptschul- abschluß	Realschul- abschluß (Fachober- schulreife)	Hochschul-, Fachhoch- schulreife	Berufsfach-, Fachschul- abschluß	Hochschul-, Fachhoch- schul- abschluß	
		1	2	3	4	5	6	7	8
226 104	Lobbach	2 134	1 478	967	285	182	266	128	306
001	Waldwimmersbach	1 140	788	515	155	97	128	64	147
002	Lobenfeld	994	690	452	130	85	138	64	159
226 046	Malsch	2 610	1 868	1 332	310	189	106	110	301
001	Malsch	2 610	1 868	1 332	310	189	106	110	301
226 048	Mauer	3 258	2 318	1 501	442	306	445	197	458
001	Mauer	3 258	2 318	1 501	442	306	445	197	458
226 049	Meckesheim	4 775	3 444	2 349	594	377	466	240	694
001	Meckesheim	3 708	2 679	1 790	472	310	390	203	563
002	Mönchzell	1 067	765	559	122	67	76	37	131
226 054	Mühlhausen	6 352	4 630	3 217	833	450	757	286	890
001	Mühlhausen	3 268	2 380	1 696	402	223	362	136	450
002	Rettigheim	2 002	1 467	983	279	160	254	106	298
003	Tairnbach	1 082	783	538	152	67	141	44	142
226 055	Neckarbischofsheim, St.	3 455	2 364	1 686	372	226	353	134	498
001	Neckarbischofsheim	2 427	1 627	1 093	271	198	240	122	384
002	Helmhof	475	347	275	55	10	76	2	56
003	Untergimpfern	553	390	318	46	18	37	10	58
226 056	Neckargemünd, Stadt	13 701	9 653	4 186	2 019	2 903	1 429	1 835	2 429
001	Neckargemünd	7 843	5 525	2 165	1 166	1 813	840	1 103	1 524
002	Kleingemünd	1 523	1 026	370	227	386	144	255	239
003	Dilsberg	2 071	1 494	687	340	406	265	272	353
004	Waldhilsbach	1 133	812	405	153	210	109	145	185
005	Mückenloch	1 131	796	559	133	88	71	60	128
226 058	Neidenstein	1 539	1 082	735	214	99	154	58	201
001	Neidenstein	1 539	1 082	735	214	99	154	58	201
226 059	Neulußheim	5 043	3 625	2 442	639	389	399	201	692
001	Neulußheim	5 043	3 625	2 442	639	389	399	201	692
226 060	Nußloch	8 808	6 271	3 715	1 322	1 020	706	632	1 229
001	Nußloch	8 668	6 170	3 664	1 294	1 004	683	620	1 205
002	Maisbach	140	101	51	28	16	23	12	24
226 062	Oftersheim	10 382	7 477	4 618	1 486	1 141	891	676	1 437
001	Oftersheim	10 382	7 477	4 618	1 486	1 141	891	676	1 437
226 063	Plankstadt	9 042	6 298	4 076	1 134	875	744	527	1 147
001	Plankstadt	9 042	6 298	4 076	1 134	875	744	527	1 147
226 065	Rauenberg, Stadt	6 018	4 391	2 982	744	503	844	315	832
001	Rauenberg	3 717	2 690	1 794	488	310	513	193	516
002	Rotenberg	726	524	360	66	79	113	55	98
003	Malschenberg	1 575	1 177	828	190	114	218	67	218
226 066	Reichartshausen	1 611	1 167	866	197	77	153	48	208
001	Reichartshausen	1 611	1 167	866	197	77	153	48	208
226 068	Reilingen	6 077	4 486	3 119	830	417	650	267	857
001	Reilingen	6 077	4 486	3 119	830	417	650	267	857
226 076	Sandhausen	12 470	9 306	5 663	1 761	1 553	1 111	893	1 766
001	Südwest	2 838	2 077	1 314	378	323	225	172	367
002	Nordwest	2 995	2 212	1 344	424	368	253	208	454
003	Nordost	3 364	2 543	1 424	541	477	321	298	510
004	Südost	3 273	2 474	1 581	418	385	312	215	435
226 080	Schönau, Stadt	4 409	3 103	1 925	656	424	607	265	583
001	Schönau	2 961	2 063	1 290	436	274	435	165	391
002	Altneudorf	1 448	1 040	635	220	150	172	100	192

Noch: 4. Bevölkerung am Ort der Hauptwohnung in den Gemeindeteilen Baden-Württembergs am 25. Mai 1987
nach höchstem allgemeinem/berufsbildendem Schulabschluß sowie Schüler/Studenten

Schl.-Nr.	Gemeinde Gemeindeteil	Bevölkerung am Ort der Hauptwohnung insgesamt	Darunter im Alter von 15 bis unter 65 Jahren						Schüler/ Studenten am Ort der Hauptwohnung insgesamt
			zu- sammen	und zwar mit					
				Volks-, Hauptschul- abschluß	Realschul- abschluß (Fachober- schulreife)	Hochschul-, Fachhoch- schulreife	Berufsfach-, Fachschul- abschluß	Hochschul-, Fachhoch- schul- abschluß	
		1	2	3	4	5	6	7	8
226 081	Schönbrunn	2 598	1 807	1 192	359	201	324	129	331
001	Allemühl	366	253	165	54	26	45	19	38
002	Haag	799	556	353	122	68	111	48	105
003	Moosbrunn	421	304	190	63	38	44	18	72
004	Schönbrunn	516	365	254	57	39	82	26	67
005	Schwanheim	496	329	230	63	30	42	18	49
226 082	Schriesheim, Stadt	12 913	9 163	4 367	1 974	2 466	1 461	1 692	2 040
001	Schriesheim	10 989	7 772	3 584	1 695	2 183	1 250	1 504	1 776
002	Altenbach	1 755	1 257	702	247	270	186	181	240
003	Ursenbach	169	134	81	32	13	25	7	24
226 084	Schwetzingen, Stadt	17 729	12 594	7 308	2 644	2 191	1 337	1 221	2 307
001	Oststadt	2 724	1 902	865	423	529	242	315	382
002	Südstadt	2 068	1 455	806	296	297	138	131	304
003	Kern- und Nordstadt	10 509	7 405	4 448	1 544	1 163	777	638	1 304
004	Hirschacker	2 428	1 832	1 189	381	202	180	137	317
226 085	Sinsheim, Stadt	27 454	19 279	12 708	3 503	2 324	2 700	1 512	3 917
001	Sinsheim	9 728	6 785	4 059	1 342	1 093	1 074	732	1 415
002	Adersbach	449	311	211	49	31	37	18	86
003	Dühren	1 829	1 261	806	236	166	199	124	291
004	Ehrstädt	486	306	231	40	23	38	11	65
005	Eschelbach	1 966	1 378	992	212	118	165	72	270
006	Hasselbach	204	143	108	21	10	12	7	20
007	Hilsbach	1 623	1 127	852	170	68	144	42	226
008	Hoffenheim	2 804	2 020	1 357	349	239	274	149	372
009	Reihen	1 632	1 131	800	199	97	122	55	231
010	Rohrbach	1 528	1 115	704	227	140	182	98	241
011	Steinsfurt	2 409	1 715	1 224	280	148	168	90	344
012	Waldangelloch	1 261	927	669	160	70	110	44	160
013	Weiler	1 535	1 060	695	218	121	175	70	196
226 086	Spechbach	1 411	1 011	708	161	108	149	64	171
001	Spechbach	1 411	1 011	708	161	108	149	64	171
226 103	St. Leon-Rot	10 526	7 686	5 506	1 226	727	945	431	1 491
001	Rot	5 319	3 848	2 786	593	351	469	220	766
002	St. Leon	5 207	3 838	2 720	633	376	476	211	725
226 091	Waibstadt, Stadt	4 970	3 481	2 405	625	334	356	196	653
001	Waibstadt	3 858	2 701	1 871	486	247	269	144	490
002	Daisbach	1 112	780	534	139	87	87	52	163
226 095	Walldorf, Stadt	13 071	9 630	5 939	1 742	1 479	1 052	906	1 978
001	Walldorf	13 071	9 630	5 939	1 742	1 479	1 052	906	1 978
226 096	Weinheim, Stadt	41 934	29 398	15 488	6 342	6 303	3 970	3 964	5 961
001	Innenstadt	4 574	3 149	1 738	663	627	400	360	626
002	Müll	1 283	876	547	172	124	94	78	176
003	Südstadt	3 186	1 995	559	494	840	267	553	471
004	Weststadt	15 832	11 225	6 503	2 314	2 006	1 575	1 243	2 056
005	Nordstadt	4 264	2 888	1 571	600	582	338	342	613
006	Lützelsachsen	4 145	2 966	1 215	705	869	434	596	719
007	Sulzbach	2 859	2 064	1 247	439	302	253	181	383
008	Oberflockenbach	2 152	1 580	870	341	283	234	183	337
009	Rippenweiler	1 089	781	431	174	142	113	98	148
010	Ritschweiler	331	244	87	55	81	36	58	70
011	Hohensachsen	2 219	1 630	720	385	447	226	272	362
226 097	Wiesenbach	2 697	1 985	954	443	481	361	321	472
001	Wiesenbach	2 697	1 985	954	443	481	361	321	472
226 098	Wiesloch, Stadt	21 862	15 645	9 177	3 234	2 646	1 939	1 625	3 218
001	Wiesloch	16 814	11 958	6 719	2 566	2 213	1 478	1 354	2 509
002	Baiertal	3 612	2 639	1 752	465	321	321	203	525
003	Schatthausen	1 436	1 048	706	203	112	140	68	184

Noch: 4. Bevölkerung am Ort der Hauptwohnung in den Gemeindeteilen Baden-Württembergs am 25. Mai 1987
nach höchstem allgemeinem/berufsbildendem Schulabschluß sowie Schüler/Studenten

Schl.-Nr.	Gemeinde Gemeindeteil	Bevölkerung am Ort der Hauptwohnung insgesamt	Darunter im Alter von 15 bis unter 65 Jahren						Schüler/ Studenten am Ort der Hauptwohnung insgesamt
			zu- sammen	und zwar mit					
				Volks-, Hauptschul- abschluß	Realschul- abschluß (Fachober- schulreife)	Hochschul-, Fachhoch- schulreife	Berufsfach-, Fachschul- abschluß	Hochschul-, Fachhoch- schul- abschluß	
		1	2	3	4	5	6	7	8
226 099	Wilhelmsfeld	2 831	1 987	990	444	477	368	333	415
000	Wilhelmsfeld	2 831	1 987	990	444	477	368	333	415
226 101	Zuzenhausen	1 905	1 361	939	240	122	146	74	274
001	Zuzenhausen	1 905	1 361	939	240	122	146	74	274
	Rhein-Neckar-Kreis	465 342	333 858	197 893	66 406	56 950	45 575	35 137	66 596
	Region Unterer Neckar	1 018 957	728 916	426 131	135 491	141 583	95 836	78 125	153 256

Region Nordschwarzwald

Stadtkreis									
231 000	Pforzheim, Stadt	106 530	74 494	46 105	13 784	11 659	8 520	5 953	14 304
001	Oststadt	7 557	5 462	4 145	669	502	393	177	893
002	Innenstadt	1 365	997	588	181	163	115	67	199
003	Weststadt	6 806	4 849	3 466	764	469	442	209	803
004	Südweststadt	12 506	8 652	4 513	1 791	1 969	1 095	1 049	1 695
005	Au	3 968	2 840	1 999	446	331	373	113	493
006	Südoststadt	3 279	2 392	933	541	813	358	366	594
007	Buckenberg	12 320	8 463	5 239	1 674	1 144	875	546	1 989
008	Nordstadt	19 487	13 368	8 424	2 551	1 923	1 683	959	2 347
009	Brötzingen	11 108	7 517	4 977	1 275	954	883	477	1 372
010	Dillweißenstein	8 611	6 026	3 376	1 168	1 200	637	654	1 280
011	Würm	2 559	1 871	1 062	411	325	244	195	328
012	Hohenwart	1 312	938	583	172	147	88	78	182
013	Büchenbronn	5 367	3 798	2 173	790	681	406	440	777
014	Huchenfeld	3 334	2 423	1 641	404	292	325	172	443
015	Eutingen	6 951	4 898	2 986	947	746	603	451	909
Landkreise									
235	Calw								
235 006	Altensteig, Stadt	9 584	6 492	4 212	1 058	692	572	435	1 646
001	Obere Stadt	2 333	1 580	768	245	277	117	200	531
002	Untere Stadt	2 512	1 684	1 090	322	183	146	98	400
003	Altensteigdorf	202	135	96	23	11	18	8	22
004	Berneck	440	299	212	32	21	41	14	84
005	Garrweiler	176	106	88	11	4	5	2	30
006	Hornberg	170	112	73	20	11	3	6	33
007	Spielberg	982	662	508	88	50	73	25	124
008	Überberg	490	341	220	67	40	46	30	63
009	Walddorf	1 509	1 052	785	152	61	77	34	251
010	Wart	770	521	372	98	34	46	18	108
235 007	Althengstett	5 698	3 994	2 436	895	508	596	382	888
001	Althengstett	3 044	2 168	1 357	473	256	318	182	486
002	Neuhengstett	1 557	1 069	661	230	139	167	115	231
003	Ottenbronn	1 097	757	418	192	113	111	85	171
235 033	Bad Herrenalb, Stadt	6 164	3 864	2 363	835	575	700	360	598
001	Bad Herrenalb	3 587	2 151	1 265	489	351	385	216	309
003	Bernbach	981	667	422	136	87	133	51	123
004	Rotensol	845	541	335	119	73	109	49	81
005	Neusatz	751	505	341	91	64	73	44	85
235 008	Bad Liebenzell, Stadt	6 845	4 501	2 663	1 017	669	747	437	928
001	Bad Liebenzell	2 764	1 825	1 010	481	275	304	151	336
002	Beinberg	409	286	184	61	34	40	25	42
003	Maisenbach-Zainen	472	316	221	60	27	58	19	66
004	Möttlingen	875	582	437	88	42	89	39	124
005	Monakam	886	598	329	139	110	96	76	127
006	Unterhaugstett	787	541	340	109	75	98	55	112
007	Unterlengenhardt	652	353	142	79	106	62	72	121
235 084	Bad Teinach-Zavelst., St.	2 404	1 711	1 142	343	184	301	131	270
001	Bad Teinach	453	336	204	83	47	62	30	35

Noch: **4. Bevölkerung am Ort der Hauptwohnung in den Gemeindeteilen Baden-Württembergs am 25. Mai 1987**
nach höchstem allgemeinem/berufsbildendem Schulabschluß sowie Schüler/Studenten

Schl.-Nr.	Gemeinde Gemeindeteil	Bevölkerung am Ort der Hauptwohnung insgesamt	Darunter im Alter von 15 bis unter 65 Jahren						Schüler/ Studenten am Ort der Hauptwohnung insgesamt
			zu- sammen	und zwar mit					
				Volks-, Hauptschul- abschluß	Realschul- abschluß (Fachober- schulreife)	Hochschul-, Fachhoch- schulreife	Berufsfach-, Fachschul- abschluß	Hochschul-, Fachhoch- schul- abschluß	
		1	2	3	4	5	6	7	8
noch: Bad Teinach-Zavelst.,St.									
002	Zavelstein	613	401	240	82	64	74	49	84
003	Rötenbach	287	197	164	25	6	26	2	40
004	Sommenhardt	635	464	307	98	43	85	32	68
005	Kentheim	162	125	87	27	6	12	4	26
006	Emberg	138	98	73	12	12	25	8	9
007	Schmieh	116	90	67	16	6	17	6	8
235 085	Calw, Stadt	21 018	14 460	8 979	3 045	1 887	2 094	1 202	3 130
001	Calw	5 262	3 676	2 349	710	461	446	265	796
002	Alzenberg	1 042	689	331	177	156	109	111	179
003	Heumaden	3 950	2 775	1 684	624	357	428	243	550
004	Wimberg	1 799	1 106	646	270	165	197	94	202
005	Altbürg	2 255	1 583	1 063	280	184	258	119	327
006	Hirsau	2 242	1 545	908	389	181	248	105	307
007	Holzbronn	533	382	246	83	43	37	33	73
008	Stammheim	3 935	2 704	1 752	512	340	371	232	696
235 018	Dobel	1 546	1 024	690	177	131	187	70	147
001	Dobel	1 546	1 024	690	177	131	187	70	147
235 020	Ebhausen	3 626	2 476	1 851	380	181	343	102	519
001	Ebhausen	2 203	1 501	1 083	262	116	209	66	343
002	Rotfelden	793	551	423	71	40	67	22	103
003	Ebershardt	448	301	247	31	18	49	8	59
004	Wenden	182	123	98	16	7	18	6	14
235 022	Egenhausen	1 583	1 080	783	190	64	77	32	213
001	Egenhausen	1 583	1 080	783	190	64	77	32	213
235 025	Enzklösterle	1 241	824	565	148	85	132	40	166
001	Enzklösterle	1 241	824	565	148	85	132	40	166
235 029	Gechingen	3 305	2 361	1 313	534	418	372	304	549
001	Gechingen	3 305	2 361	1 313	534	418	372	304	549
235 032	Haiterbach, Stadt	4 665	3 168	2 405	458	192	404	116	672
001	Haiterbach	2 886	1 959	1 482	283	124	240	75	426
002	Altnuifra	38	28	—	—	—	—	—	—
003	Industriegebiet	21	17	—	—	—	—	—	—
004	Beihingen	690	442	329	65	33	62	19	102
005	Oberschwandorf	801	557	439	76	23	68	15	106
006	Unterschwandorf	229	165	121	29	8	27	5	26
235 035	Höfen an der Enz	1 563	1 088	741	206	112	175	63	192
001	Höfen an der Enz	1 563	1 088	741	206	112	175	63	192
235 046	Nagold, Stadt	19 949	13 934	8 970	2 599	1 850	2 017	1 036	3 212
001	Nord	2 672	1 797	1 172	341	217	268	112	387
002	Mitte	3 547	2 469	1 648	411	327	350	172	544
003	Süd	6 103	4 319	2 409	973	771	785	433	1 018
004	Iselshausen	1 112	789	512	145	104	105	59	210
005	Pfrondorf	581	408	267	63	59	46	31	96
006	Mindersbach	479	313	213	57	29	44	20	80
007	Gündringen	832	562	407	99	38	70	17	142
008	Schietingen	384	268	223	30	6	34	3	58
009	Vollmaringen	1 441	1 006	696	181	97	90	65	231
010	Hochdorf	1 592	1 127	835	157	92	131	64	238
011	Emmingen	1 206	876	588	142	110	94	60	208
235 047	Neubulach, Stadt	3 899	2 652	1 798	513	245	300	163	603
001	Neubulach	1 203	820	518	174	96	96	71	175
002	Altbulach	751	490	353	88	29	62	19	126
003	Liebelsberg	1 034	710	473	136	69	79	49	166
004	Martinsmoos	295	208	141	41	19	22	9	49
005	Oberhaugstett	616	424	313	74	32	41	15	87
235 050	Neuweiler	2 536	1 733	1 344	224	117	227	82	313
001	Neuweiler	882	592	450	72	51	73	41	134

Noch: 4. Bevölkerung am Ort der Hauptwohnung in den Gemeindeteilen Baden-Württembergs am 25. Mai 1987
nach höchstem allgemeinem/berufsbildendem Schulabschluß sowie Schüler/Studenten

Schl.-Nr.	Gemeinde Gemeindeteil	Bevölkerung am Ort der Hauptwohnung insgesamt	Darunter im Alter von 15 bis unter 65 Jahren					Schüler/ Studenten am Ort der Hauptwohnung insgesamt	
			zu- sammen	und zwar mit					
				Volks-, Hauptschul- abschluß	Realschul- abschluß (Fachober- schulreife)	Hochschul-, Fachhoch- schulreife	Berufsfach-, Fachschul- abschluß		Hochschul-, Fachhoch- schul- abschluß
		1	2	3	4	5	6	7	8
noch: Neuweiler									
002	Agenbach	272	190	142	26	15	10	14	26
003	Breitenberg	505	337	285	34	11	40	5	56
004	Oberkollwangen	299	225	170	37	12	41	6	30
005	Zwerenberg	431	293	221	43	24	48	13	49
006	Gaugenwald	147	96	76	12	4	15	3	18
235 055	Oberreichenbach	2 355	1 614	1 162	251	140	235	83	311
001	Oberreichenbach	568	400	309	52	28	55	17	58
002	Oberkollbach	797	544	398	82	40	98	21	112
003	Würzbach	673	467	310	80	58	52	38	94
004	Igelsloch	317	203	145	37	14	30	7	47
235 057	Ostelsheim	2 020	1 441	899	289	181	182	110	306
001	Ostelsheim	2 020	1 441	899	289	181	182	110	306
235 060	Rohrdorf	1 788	1 244	842	242	124	191	84	279
001	Rohrdorf	1 788	1 244	842	242	124	191	84	279
235 065	Schömburg	6 792	4 719	3 182	941	486	679	329	1 040
001	Schömburg	3 972	2 759	1 886	536	285	310	181	676
002	Schwarzenberg	715	515	320	111	66	84	49	101
003	Langenbrand	939	655	470	112	52	113	43	114
004	Bieselsberg	745	490	308	110	57	98	34	100
005	Oberlengenhardt	421	300	198	72	26	74	22	49
235 066	Simmersfeld	1 712	1 155	866	166	59	135	40	276
001	Simmersfeld	1 712	1 155	866	166	59	135	40	276
235 067	Simmozheim	2 154	1 478	947	281	202	207	131	364
001	Simmozheim	2 154	1 478	947	281	202	207	131	364
235 073	Unterreichenbach	2 108	1 371	886	261	184	184	115	270
001	Unterreichenbach	1 499	956	641	168	115	126	60	192
002	Kapfenhardt	609	415	245	93	69	58	55	78
235 079	Wildbad/Schwarzw.,St.	10 133	7 065	4 695	1 404	799	1 120	498	1 204
001	Wildbad	4 708	3 279	2 002	768	441	626	288	543
002	Sprollenhaus	932	659	474	105	62	93	38	126
003	Aichelberg	379	231	191	27	9	11	6	50
004	Calmbach	4 114	2 896	2 028	504	287	390	166	485
235 080	Wildberg, Stadt	8 633	5 968	3 880	1 144	726	753	517	1 329
001	Wildberg	3 515	2 377	1 452	498	335	306	252	536
002	Schönbronn	552	394	289	60	36	30	15	63
003	Effringen	1 415	1 012	686	195	92	106	65	243
004	Gültlingen	1 718	1 185	739	214	178	173	135	288
005	Sulz am Eck	1 433	1 000	714	177	85	138	50	199
	Calw	133 321	91 417	59 614	17 601	10 811	12 930	6 862	19 425
236	Enzkreis								
236 004	Birkenfeld	9 118	6 317	4 024	1 230	865	1 245	549	1 186
001	Birkenfeld	7 031	4 889	3 033	996	698	979	430	928
002	Gräfenhausen	2 087	1 428	991	234	167	266	119	258
236 011	Eisingen	4 101	2 965	1 834	595	413	463	278	585
001	Eisingen	4 101	2 965	1 834	595	413	463	278	585
236 013	Engelsbrand	3 785	2 687	1 587	574	396	479	267	545
001	Engelsbrand	1 548	1 104	674	226	152	172	106	229
002	Grunbach	1 429	998	604	207	135	168	91	195
003	Salmbach	808	585	309	141	109	139	70	121
236 019	Friolzheim	3 054	2 210	1 453	436	242	223	141	458
001	Friolzheim	3 054	2 210	1 453	436	242	223	141	458
236 025	Heimsheim, Stadt	4 037	2 969	1 745	650	440	370	325	620
001	West und Süd	1 798	1 337	862	257	166	173	118	237

Noch: 4. Bevölkerung am Ort der Hauptwohnung in den Gemeindeteilen Baden-Württembergs am 25. Mai 1987
nach höchstem allgemeinem/berufsbildendem Schulabschluß sowie Schüler/Studenten

Schl.-Nr.	Gemeinde Gemeindeteil	Bevölkerung am Ort der Hauptwohnung insgesamt	Darunter im Alter von 15 bis unter 65 Jahren						Schüler/ Studenten am Ort der Hauptwohnung insgesamt
			zu- sammen	und zwar mit					
				Volks-, Hauptschul- abschluß	Realschul- abschluß (Fachober- schulreife)	Hochschul-, Fachhoch- schulreife	Berufsfach-, Fachschul- abschluß	Hochschul-, Fachhoch- schul- abschluß	
		1	2	3	4	5	6	7	8
noch: Heimsheim, Stadt									
	002 Ost	2 239	1 632	883	393	274	197	207	383
236 028	Illingen	6 605	4 730	3 162	932	458	597	310	976
	001 Illingen	5 709	4 106	2 715	815	415	519	276	857
	002 Schützlingen	896	624	447	117	43	78	34	119
236 030	Ispringen	5 896	4 219	2 697	779	612	618	365	737
	001 Ispringen	5 896	4 219	2 697	779	612	618	365	737
236 074	Kämpfelbach	5 613	4 012	2 773	686	398	529	246	735
	001 Ersingen	3 347	2 351	1 712	343	219	310	123	444
	002 Biflingen	2 266	1 661	1 061	343	179	219	123	291
236 070	Keltern	7 804	5 465	3 700	933	602	507	326	1 052
	001 Dietlingen	3 411	2 411	1 614	424	285	241	152	458
	002 Ellmendingen	2 063	1 430	969	228	160	127	97	276
	003 Weiler	1 255	874	604	157	79	90	36	170
	004 Niebelsbach	787	559	367	106	58	43	32	112
	005 Dietershausen	288	191	146	18	20	6	9	36
236 031	Kieselbronn	2 217	1 513	958	274	240	267	154	292
	001 Kieselbronn	2 217	1 513	958	274	240	267	154	292
236 033	Knittlingen, Stadt	6 107	4 345	3 070	816	325	471	203	875
	001 Knittlingen	4 133	2 950	2 084	565	209	304	124	570
	002 Kleinwillars	453	310	201	59	39	46	25	73
	003 Freudenstein-Hohenkl.	1 521	1 085	785	192	77	121	54	232
236 076	Königsbach-Stein	8 474	6 141	4 041	1 132	679	487	420	1 175
	001 Königsbach	4 632	3 344	2 229	631	339	258	193	601
	002 Stein	3 842	2 797	1 812	501	340	229	227	574
236 038	Maulbronn, Stadt	5 786	4 120	2 671	838	456	700	339	898
	001 Maulbronn	3 884	2 752	1 745	557	339	475	247	621
	002 Schmie	637	434	288	86	46	70	29	96
	003 Zaisersweiher	1 265	934	638	195	71	155	63	181
236 039	Mönsheim	2 285	1 622	1 017	320	226	213	150	333
	010 Mönsheim	2 285	1 622	1 017	320	226	213	150	333
236 040	Mühlacker, Stadt	23 856	16 929	11 102	3 247	1 944	1 881	1 162	3 323
	111 Mühlacker	9 691	6 864	4 328	1 375	891	727	531	1 323
	112 Dürrmenz	3 674	2 596	1 634	516	324	289	216	554
	123 Lomersheim	2 633	1 892	1 319	351	155	208	98	370
	134 Enzberg	3 531	2 481	1 766	401	251	284	131	439
	145 Mühlhausen	991	713	481	141	71	97	35	136
	156 Großglattbach	1 122	792	507	165	94	93	69	158
	167 Lienzingen	2 214	1 591	1 067	298	158	183	82	343
236 043	Neuenbürg, Stadt	6 984	4 826	2 977	978	659	713	430	918
	001 Neuenbürg	3 986	2 726	1 605	568	439	423	276	533
	002 Arnbach	1 661	1 181	765	230	129	146	87	220
	003 Dennach	658	457	323	86	32	77	23	84
	004 Waldrennach	679	462	284	94	59	67	44	81
236 044	Neuhausen	4 167	2 917	2 017	520	284	271	199	584
	001 Neuhausen	1 520	1 066	726	174	131	129	89	212
	002 Hamberg	851	580	430	86	51	44	39	108
	003 Schellbronn	1 012	715	493	150	46	57	30	148
	004 Steinegg	784	556	368	110	56	41	41	116
236 073	Neulingen	4 638	3 193	2 175	568	355	566	230	599
	001 Bauschlott	1 922	1 303	824	276	164	255	106	244
	002 Göbrichen	1 744	1 225	847	198	143	208	95	221
	003 Nußbaum	972	665	504	94	48	103	29	134
236 046	Niefern-Öschelbronn	9 530	6 512	4 319	1 103	883	761	531	1 211
	001 Niefern	6 631	4 688	3 135	795	607	538	379	851

Noch: 4. Bevölkerung am Ort der Hauptwohnung in den Gemeindeteilen Baden-Württembergs am 25. Mai 1987
nach höchstem allgemeinem/berufsbildendem Schulabschluß sowie Schüler/Studenten

Schl.-Nr.	Gemeinde Gemeindeteil	Bevölkerung am Ort der Hauptwohnung insgesamt	Darunter im Alter von 15 bis unter 65 Jahren						Schüler/ Studenten am Ort der Hauptwohnung insgesamt
			zu- sammen	und zwar mit					
				Volks-, Hauptschul- abschluß	Realschul- abschluß (Fachober- schulreife)	Hochschul-, Fachhoch- schulreife	Berufsfach-, Fachschul- abschluß	Hochschul-, Fachhoch- schul- abschluß	
		1	2	3	4	5	6	7	8
noch : Niefern-Öschelbronn									
002	Öschelbronn	2 899	1 824	1 184	308	276	223	152	360
236 075	Ölbronn-Dürrn	2 835	1 990	1 410	359	164	279	121	360
001	Ölbronn	1 515	1 079	763	205	83	115	64	189
002	Dürrn	1 320	911	647	154	81	164	57	171
236 050	Ötisheim	4 218	2 954	2 092	512	259	427	180	603
001	Ötisheim	2 080	1 430	1 065	212	120	201	81	258
002	Außengebiete	2 138	1 524	1 027	300	139	226	99	345
236 071	Remchingen	9 369	6 591	4 525	1 146	753	1 148	525	1 326
001	Wilferdingen	3 546	2 462	1 753	398	253	380	162	482
002	Singen	3 119	2 239	1 531	380	274	403	210	427
003	Nöttingen	2 704	1 890	1 241	368	226	365	153	417
236 061	Sternenfels	2 319	1 665	1 180	300	132	282	98	318
001	Sternenfels	1 564	1 116	791	198	91	184	65	228
002	Diefenbach	755	549	389	102	41	98	33	90
236 072	Straubenhardt	8 420	5 823	4 022	981	665	1 072	458	1 023
001	Feldrennach	1 251	875	635	136	81	147	54	145
002	Pfinzweiler	732	506	377	70	43	116	30	87
003	Ottenhausen	1 361	913	675	134	76	163	48	156
004	Schwann	1 898	1 307	772	278	211	257	143	261
005	Conweiler	2 048	1 415	985	228	171	270	118	268
006	Langenalb	1 130	807	578	135	83	119	65	106
236 062	Tiefenbronn	4 352	3 138	1 834	729	443	466	344	610
001	Tiefenbronn	2 046	1 445	882	316	199	160	165	271
002	Mühlhausen	1 311	941	532	216	140	179	101	201
003	Lehningen	995	752	420	197	104	127	78	138
236 065	Wiernsheim	4 778	3 443	2 260	641	388	398	270	706
001	Wiernsheim	2 322	1 694	1 052	348	214	225	142	355
002	Pinache	985	724	506	112	71	66	40	143
003	Serres	579	417	271	75	53	42	46	92
004	Iptingen	892	608	431	106	50	65	42	116
236 067	Wimsheim	2 050	1 471	979	269	176	162	123	264
001	Wimsheim	2 050	1 471	979	269	176	162	123	264
236 068	Wurmberg	2 241	1 612	1 042	305	198	173	98	340
001	Wurmberg	1 657	1 192	761	227	151	125	76	254
002	Neubärental	584	420	281	78	47	48	22	86
Enzkreis		164 639	116 379	76 666	21 853	13 655	15 768	8 842	22 652
237 Freudenstadt									
237 002	Alpirsbach, Stadt	6 388	4 394	2 970	906	387	524	254	821
001	Alpirsbach	3 007	2 062	1 250	501	249	238	162	391
002	Rötenbach	1 008	711	521	124	46	70	27	130
003	Ehlenbogen	373	281	211	44	16	37	10	39
004	Peterzell	653	434	319	73	32	62	21	83
005	Reinerzau	407	266	200	36	17	33	14	51
006	Reutin	571	393	278	86	22	56	18	70
007	Römlinsdorf	369	247	191	42	5	28	2	57
237 075	Bad Rippoldsau-Schapb.	2 450	1 655	1 159	342	100	302	51	356
001	Schapbach	1 439	963	712	171	54	186	20	207
002	Bad Rippoldsau	1 011	692	447	171	46	116	31	149
237 004	Baiersbronn	14 389	9 761	6 503	2 037	916	1 296	460	1 775
001	Baiersbronn	5 033	3 407	2 148	770	369	427	200	638
003	Mitteltal	2 185	1 573	1 117	265	141	184	54	281
004	Obertal	1 406	928	668	170	65	136	31	128
005	Tonbach	903	659	416	173	59	113	18	73
006	Friedrichstal	409	281	227	33	10	11	5	65

Noch: **4. Bevölkerung am Ort der Hauptwohnung in den Gemeindeteilen Baden-Württembergs am 25. Mai 1987**
nach höchstem allgemeinem/berufsbildendem Schulabschluß sowie Schüler/Studenten

Schl.-Nr.	Gemeinde Gemeindeteil	Bevölkerung am Ort der Hauptwohnung insgesamt	Darunter im Alter von 15 bis unter 65 Jahren					Schüler/ Studenten am Ort der Hauptwohnung insgesamt	
			zu- sammen	und zwar mit					
				Volks-, Hauptschul- abschluß	Realschul- abschluß (Fachober- schulreife)	Hochschul-, Fachhoch- schulreife	Berufsfach-, Fachschul- abschluß		Hochschul-, Fachhoch- schul- abschluß
		1	2	3	4	5	6	7	8
noch : Baiersbronn									
007	Röt	710	451	318	85	36	76	22	105
008	Huzenbach	637	460	334	86	27	60	17	81
009	Schwarzenberg	260	180	118	44	12	23	6	31
010	Schönmünzach	515	352	231	76	39	44	15	59
011	Schönmünz	183	125	101	16	7	9	3	19
012	Klosterreichenbach	2 148	1 345	825	319	151	213	89	295
237 008	Betzweiler-Wäldle	1 287	885	633	176	57	117	42	142
001	Betzweiler	840	577	406	119	37	74	30	101
002	Wäldle	447	308	227	57	20	43	12	41
237 019	Dornstetten, Stadt	5 879	4 079	2 634	852	468	620	314	850
001	Dornstetten	3 417	2 377	1 528	511	266	330	181	514
002	Aach	1 190	840	543	172	105	124	65	158
003	Hallwangen	1 272	862	563	169	97	166	68	178
237 024	Empfingen	2 888	2 013	1 419	361	165	299	112	441
001	Empfingen	2 490	1 742	1 222	317	144	271	99	389
002	Wiesenstetten	303	209	160	30	12	22	6	39
003	Dommelsberg	95	62	37	14	9	6	7	13
237 027	Eutingen im Gäu	4 016	2 754	1 943	482	215	403	150	636
001	Eutingen	1 398	982	679	194	72	148	50	210
002	Göttelfingen	691	451	315	77	34	77	24	118
003	Rohrdorf	618	406	279	71	41	53	29	103
004	Weitingen	1 309	915	670	140	68	125	47	205
237 028	Freudenstadt, Stadt	21 090	14 013	7 979	3 386	2 129	2 502	1 336	2 774
001	Freudenstadt	14 084	9 128	4 932	2 311	1 545	1 639	967	1 742
002	Dietersweiler-Lauterb.	2 142	1 475	898	320	202	236	134	333
003	Grüntal u. Frutenhof	718	529	344	109	57	84	38	78
004	Igelsberg	226	156	107	37	9	16	9	28
005	Kniebis	832	573	348	141	60	128	32	113
006	Musbach	724	503	366	85	44	92	21	88
007	Wittlensweiler	2 295	1 598	953	366	209	298	134	386
008	Zwieselberg	69	51	31	17	3	9	1	6
237 030	Glatten	2 282	1 566	1 163	253	99	285	65	316
001	Glatten	1 820	1 249	909	209	87	214	55	260
002	Böffingen	238	146	120	18	5	36	4	35
003	Neuneck	224	171	134	26	7	35	6	21
237 032	Grömbach	515	340	263	51	15	53	9	83
001	Grömbach	515	340	263	51	15	53	9	83
237 040	Horb am Neckar, Stadt	21 050	14 430	9 715	2 633	1 478	1 765	981	3 271
001	Horb am Neckar	4 923	3 301	1 972	660	510	475	359	804
002	Ahldorf	692	474	354	63	41	51	19	115
003	Altheim	1 367	942	719	144	50	97	40	195
004	Betra	946	640	436	114	55	66	35	145
005	Bildechingen	1 886	1 315	803	288	155	184	89	372
006	Bittelbronn	492	336	254	60	12	27	9	88
007	Dettensee	378	252	188	44	12	37	10	57
008	Dettingen	1 465	1 008	721	158	83	108	55	230
009	Dettingen	309	230	157	45	18	15	9	38
010	Dießen	427	273	185	61	21	42	13	53
011	Grünmettstetten	624	431	305	82	28	48	19	79
012	Ihlingen	375	282	146	68	55	34	40	52
013	Isenburg	298	212	149	32	21	23	20	37
014	Mühlen	863	589	407	107	54	61	24	132
015	Mühringen	792	540	381	90	44	64	29	116
016	Nordstetten	1 768	1 238	752	264	170	173	116	272
017	Obertalheim	1 234	869	650	139	53	88	38	167
018	Rexingen	1 135	750	538	122	60	109	38	173
019	Untertalheim	1 076	748	598	92	36	63	19	146
237 045	Loßburg	5 293	3 612	2 296	767	410	763	285	802
001	Loßburg	1 786	1 241	778	281	148	251	91	245

Noch: 4. Bevölkerung am Ort der Hauptwohnung in den Gemeindeteilen Baden-Württembergs am 25. Mai 1987
nach höchstem allgemeinem/berufsbildendem Schulabschluß sowie Schüler/Studenten

Schl.-Nr.	Gemeinde Gemeindeteil	Bevölkerung am Ort der Hauptwohnung insgesamt	Darunter im Alter von 15 bis unter 65 Jahren						Schüler/ Studenten am Ort der Hauptwohnung insgesamt
			zu- sammen	und zwar mit					
				Volks-, Hauptschul- abschluß	Realschul- abschluß (Fachober- schulreife)	Hochschul-, Fachhoch- schulreife	Berufsfach-, Fachschul- abschluß	Hochschul-, Fachhoch- schul- abschluß	
		1	2	3	4	5	6	7	8
noch : Loßburg									
002	Rodt	1 013	667	373	149	98	148	74	190
003	Lombach	578	401	270	76	39	71	29	87
004	Schömborg	357	241	151	55	27	49	22	47
005	Sterneck	259	185	122	41	16	50	8	29
006	Vierundzwanzig Höfe	294	190	143	30	14	53	10	32
007	Wittendorf	1 006	687	459	135	68	141	51	172
237 054	Pfalzgrafenweiler	5 292	3 593	2 407	768	312	580	219	736
001	Pfalzgrafenweiler	3 241	2 204	1 440	490	206	323	150	469
002	Edelweiler	205	147	103	23	12	26	7	37
003	Bösingen	703	480	340	100	31	90	24	86
004	Durrweiler	320	228	167	41	16	30	9	26
005	Herzogweiler	536	342	221	75	33	72	20	80
006	Kälberbronn	186	129	91	25	10	20	7	22
007	Neu-Nuifra	101	63	45	14	4	19	2	16
237 061	Schopfloch	1 976	1 330	1 007	204	78	167	53	275
001	Schopfloch	1 136	758	567	113	50	93	34	166
002	Oberflingen	499	362	285	59	15	38	10	56
003	Unterflingen	341	210	155	32	13	36	9	53
237 073	Seewald	2 028	1 349	995	222	89	244	39	237
001	Besenfeld	910	579	406	116	39	109	24	115
002	Göttelfingen	615	420	329	53	22	87	7	75
003	Erzgrube	154	106	76	19	7	13	7	19
004	Hochdorf	349	244	184	34	21	35	1	28
237 074	Waldachtal	4 933	3 487	2 460	615	305	561	222	726
001	Lützenhardt	1 387	1 026	771	153	76	136	57	187
002	Salzstetten	1 578	1 087	768	197	91	183	63	238
003	Tumlingen	918	642	389	141	85	121	65	161
004	Hörschweiler	451	311	209	58	30	68	18	76
005	Cresbach	599	421	323	66	23	53	19	64
237 072	Wörnersberg	201	149	102	31	12	18	8	19
001	Wörnersberg	201	149	102	31	12	18	8	19
	Freudenstadt	101 957	69 410	45 648	14 086	7 235	10 499	4 600	14 260
	Region Nordschwarzwald	506 447	351 700	228 033	67 324	43 360	47 717	26 257	70 641
	Regierungsbezirk Karlsruhe	2 395 523	1 698 419	1 034 684	318 366	285 916	221 524	163 281	344 338

Noch: 4. Bevölkerung am Ort der Hauptwohnung in den Gemeindeteilen Baden-Württembergs am 25. Mai 1987
nach höchstem allgemeinem/berufsbildendem Schulabschluß sowie Schüler/Studenten

Schl.-Nr.	Gemeinde Gemeindeteil	Bevölkerung am Ort der Hauptwohnung insgesamt	Darunter im Alter von 15 bis unter 65 Jahren						Schüler/ Studenten am Ort der Hauptwohnung insgesamt
			zu- sammen	und zwar mit					
				Volks-, Hauptschul- abschluß	Realschul- abschluß (Fachober- schulreife)	Hochschul-, Fachhoch- schulreife	Berufsfach-, Fachschul- abschluß	Hochschul-, Fachhoch- schul- abschluß	
1	2	3	4	5	6	7	8		

Regierungsbezirk Freiburg

Region Südlicher Oberrhein

Stadtkreis									
311 000	Freiburg im Breisg.,St.	178 672	128 443	52 689	25 313	46 388	18 456	22 062	36 126
111	Altstadt-Mitte	4 741	3 636	1 405	552	1 620	381	615	1 042
112	Altstadt-Ring	3 164	2 500	716	417	1 312	320	585	784
120	Neuburg	4 068	2 538	765	503	1 201	420	530	770
211	Herdern-Süd	5 691	4 010	1 086	771	2 023	523	997	1 365
212	Herdern-Nord	5 459	3 819	911	801	1 986	572	985	1 265
220	Zähringen	7 389	5 495	1 986	1 205	2 115	1 093	1 159	1 381
231	Brühl-Güterbahnhof	5 411	3 753	2 117	714	832	681	296	806
232	Brühl-Industriegebiet	549	439	282	66	79	73	31	90
240	Hochdorf	2 196	1 611	840	359	350	328	186	392
310	Waldsee	4 730	2 919	769	660	1 383	401	782	881
320	Littenweiler	6 516	4 703	956	931	2 651	598	1 120	1 895
330	Ebnet	2 119	1 537	548	311	614	161	353	420
340	Kappel	2 492	1 837	823	337	588	164	291	494
410	Oberau	5 977	4 146	1 153	846	2 019	497	940	1 263
421	Oberwiehre	6 431	4 417	1 049	773	2 463	521	1 184	1 569
422	Mittelwiehre	4 566	3 222	661	605	1 837	355	890	1 170
423	Unterviehre-Nord	4 584	3 407	865	606	1 826	382	871	1 225
424	Unterviehre-Süd	6 541	4 756	1 222	972	2 391	597	1 214	1 473
430	Günterstal	1 688	1 133	305	214	546	138	306	380
511	Stühlinger-Beurbarung	2 577	1 794	1 166	264	294	197	117	450
512	Stühlinger-Eschholz	6 152	4 742	1 836	1 069	1 771	701	634	1 200
513	Alt-Stühlinger	8 133	6 039	2 857	964	2 103	736	795	1 701
521	Mooswald-VWest	3 873	2 775	1 439	548	713	444	335	646
522	Mooswald-Ost	3 461	2 497	1 443	394	590	369	220	653
531	Betzenhsn.-Bischofsl.	8 218	6 079	2 444	1 142	2 366	985	1 015	1 896
532	Alt-Betzenhausen	3 431	2 686	1 088	622	922	431	492	668
540	Landwasser	8 051	5 742	2 997	1 318	1 201	1 079	640	1 484
550	Lehen	2 241	1 732	803	375	502	229	241	412
560	Waltershofen	1 725	1 234	774	211	210	142	138	258
570	Mundenhof	62	51	38	7	3	4	3	11
611	Haslach-Egerten	6 220	4 284	2 137	805	1 238	579	510	1 058
612	Haslach-Gartenstadt	6 734	4 895	2 947	895	894	627	425	1 079
613	Haslach-Schildacker	810	601	367	118	97	83	32	98
614	Haslach-Haid	3 718	2 765	1 411	575	672	414	334	721
615	Haslach-Weingarten	11 608	8 081	4 900	1 420	1 445	1 043	714	2 004
620	Sankt Georgen	10 069	7 242	2 928	1 656	2 366	1 215	1 281	1 875
630	Opfingen	3 475	2 542	1 297	640	498	470	342	573
640	Tiengen	2 399	1 778	862	434	419	338	297	397
650	Munzingen	1 403	1 006	496	213	248	165	162	277
Landkreise									
315	Breisgau- Hochschwarzwald								
315 003	Au	1 051	765	296	163	267	124	169	196
001	Au	1 051	765	296	163	267	124	169	196
315 004	Auggen	1 981	1 377	901	279	140	240	98	280
001	Auggen	1 850	1 282	827	261	137	220	96	264
002	Zizingen	12	5	—	—	—	—	—	—
003	Richtberg	45	33	—	—	—	—	—	—
004	Hach	74	57	46	11	—	12	—	10
315 006	Bad Krozingen	12 016	7 632	4 188	1 903	1 274	1 495	780	1 562
001	Bad Krozingen	7 887	4 705	2 405	1 194	922	983	568	912
002	Biengen	1 179	805	484	184	106	143	69	179
003	Schlatt	435	290	192	57	31	49	15	70
004	Hausen an der Möhlin	1 313	958	552	251	135	175	86	232
005	Tunsel	1 202	874	555	217	80	145	42	169
315 007	Badenweiler	3 274	2 046	1 099	505	357	372	206	331
001	Badenweiler	2 334	1 419	710	369	277	286	149	231

**Noch: 4. Bevölkerung am Ort der Hauptwohnung in den Gemeindeteilen Baden-Württembergs am 25. Mai 1987
nach höchstem allgemeinem/berufsbildendem Schulabschluß sowie Schüler/Studenten**

Schl.-Nr.	Gemeinde Gemeindeteil	Bevölkerung am Ort der Hauptwohnung insgesamt	Darunter im Alter von 15 bis unter 65 Jahren					Schüler/ Studenten am Ort der Hauptwohnung insgesamt	
			zu- sammen	und zwar mit					
				Volks-, Hauptschul- abschluß	Realschul- abschluß (Fachober- schulreife)	Hochschul-, Fachhoch- schulreife	Berufsfach-, Fachschul- abschluß		Hochschul-, Fachhoch- schul- abschluß
		1	2	3	4	5	6	7	8
noch: Badenweiler									
002	Lipburg	440	302	191	62	36	31	24	49
003	Schweighof	500	325	198	74	44	55	33	51
315 008	Ballrechten-Dottingen	1 682	1 120	662	256	165	166	134	287
001	Ballrechten	612	421	275	84	54	54	42	83
002	Dottingen	1 070	699	387	172	111	112	92	204
315 013	Bötzingen	4 657	3 344	2 313	584	312	449	185	724
001	Bötzingen	4 657	3 344	2 313	584	312	449	185	724
315 014	Bollschweil	2 044	1 461	736	312	329	245	222	339
001	Bollschweil	2 044	1 461	736	312	329	245	222	339
315 015	Breisach am Rhein, St.	9 905	7 036	4 391	1 464	910	1 042	558	1 545
001	Breisach am Rhein	6 394	4 519	2 771	975	595	641	358	1 019
002	Gündlingen	1 238	876	597	172	74	151	44	188
003	Niederrimsingen	981	698	454	137	89	96	56	139
004	Oberrimsingen	1 292	943	569	180	152	154	100	199
315 016	Breitnau	1 622	1 112	720	188	96	180	53	346
001	Breitnau	1 622	1 112	720	188	96	180	53	346
315 020	Buchenbach	2 903	2 076	1 141	386	457	408	290	537
001	Buchenbach	1 465	1 047	495	213	281	211	188	284
002	Falkensteig	201	133	101	19	9	21	3	34
003	Unteribental	670	478	240	94	126	95	77	124
004	Wagensteig	567	418	305	60	41	81	22	95
315 022	Buggingen	3 117	2 172	1 469	423	213	235	132	469
001	Buggingen	2 115	1 479	974	300	158	165	104	304
002	Seefeldern	1 002	693	495	123	55	70	28	165
315 028	Ebringen	2 020	1 418	773	278	323	172	208	291
001	Ebringen	2 020	1 418	773	278	323	172	208	291
315 131	Ehrenkirchen	5 547	4 023	2 469	817	627	656	412	746
001	Kirchhofen	1 952	1 379	838	299	212	209	148	245
002	Ehrenstetten	1 817	1 377	880	239	211	208	131	235
003	Offnadingen	389	279	169	54	49	61	31	52
004	Scherzingen	233	182	115	38	27	50	15	31
005	Norsingen	1 156	806	467	187	128	128	87	183
315 030	Eichstetten	2 578	1 730	1 233	289	169	276	108	388
001	Eichstetten	2 578	1 730	1 233	289	169	276	108	388
315 031	Eisenbach (Hochschw.)	2 162	1 513	1 094	251	109	137	61	340
001	Eisenbach	1 136	783	561	140	55	50	26	205
002	Bubenbach	324	224	153	39	20	18	14	26
003	Oberbränd	430	313	226	49	26	31	14	69
004	Schollach	272	193	154	23	8	38	7	40
315 033	Eschbach	1 378	1 011	609	240	130	178	71	180
001	Eschbach	1 378	1 011	609	240	130	178	71	180
315 037	Feldberg (Schwarzwald)	1 479	1 068	586	283	166	252	103	169
001	Altglashütten	513	354	212	78	50	75	29	64
002	Bärental	187	133	76	36	16	30	13	17
003	Feldberg	223	184	98	55	29	42	10	20
004	Falkau	556	397	200	114	71	105	51	68
315 039	Friedenweiler	1 617	1 026	690	221	80	101	50	227
001	Rötenbach	1 115	711	500	139	42	73	28	170
002	Friedenweiler	502	315	190	82	38	28	22	57
315 041	Glottertal	2 584	1 881	1 271	333	220	406	138	334
200	Föhrental	337	247	172	45	22	60	13	46
300	Oberglottertal	598	421	292	71	47	91	27	90

Noch: 4. Bevölkerung am Ort der Hauptwohnung in den Gemeindeteilen Baden-Württembergs am 25. Mai 1987
nach höchstem allgemeinem/berufsbildendem Schulabschluß sowie Schüler/Studenten

Schl.-Nr.	Gemeinde Gemeindeteil	Bevölkerung am Ort der Hauptwohnung insgesamt	Darunter im Alter von 15 bis unter 65 Jahren						Schüler/ Studenten am Ort der Hauptwohnung insgesamt
			zu- sammen	und zwar mit					
				Volks-, Hauptschul- abschluß	Realschul- abschluß (Fachober- schulreife)	Hochschul-, Fachhoch- schulreife	Berufsfach-, Fachschul- abschluß	Hochschul-, Fachhoch- schul- abschluß	
		1	2	3	4	5	6	7	8
noch: Glottertal									
400	Ohrensbach	723	525	320	108	79	136	53	83
500	Unterglottertal	926	688	487	109	72	119	45	115
315 043	Gottenheim	2 197	1 540	976	325	191	313	112	329
001	Gottenheim	2 197	1 540	976	325	191	313	112	329
315 047	Gundelfingen	10 389	7 686	3 126	1 961	2 213	1 245	1 346	1 811
001	Gundelfingen	9 033	6 703	2 762	1 717	1 896	1 094	1 161	1 560
002	Wildtal	1 356	983	364	244	317	151	185	251
315 048	Hartheim	3 142	2 221	1 484	441	220	413	146	532
001	Hartheim	1 907	1 362	886	289	147	241	103	308
002	Feldkirch	508	347	237	58	36	58	25	108
003	Bremgarten	727	512	361	94	37	114	18	116
315 050	Heitersheim, Stadt	4 591	3 158	1 905	681	442	487	256	701
001	Heitersheim	4 202	2 889	1 769	614	385	441	216	641
002	Gallenweiler	389	269	136	67	57	46	40	60
315 051	Heuweiler	853	610	369	120	105	99	74	123
001	Heuweiler	853	610	369	120	105	99	74	123
315 052	Hinterzarten	2 102	1 432	748	389	246	316	144	322
001	Hinterzarten	2 102	1 432	748	389	246	316	144	322
315 056	Horben	819	614	308	114	162	79	98	149
001	Horben	819	614	308	114	162	79	98	149
315 059	Ihringen	4 717	3 357	2 319	619	320	514	187	657
001	Ihringen	3 763	2 670	1 856	490	243	415	142	514
002	Wasenweiler	954	687	463	129	77	99	45	143
315 064	Kirchzarten	8 301	5 777	2 448	1 245	1 706	1 038	1 103	1 474
001	Kirchzarten	5 040	3 399	1 603	737	859	614	505	733
002	Burg	2 392	1 718	498	372	690	258	511	593
003	Zarten	869	660	347	136	157	166	87	148
315 068	Lenzkirch	4 376	2 964	1 896	652	337	687	192	581
001	Lenzkirch	2 762	1 875	1 226	405	202	419	122	341
002	Saig	740	504	314	114	60	128	20	109
003	Kappel	726	487	279	124	66	118	43	107
004	Raitenbuch	148	98	77	9	9	22	7	24
315 070	Löffingen, Stadt	6 288	4 340	2 918	854	393	424	222	916
001	Löffingen u. Seppenh.	3 463	2 364	1 500	502	261	221	150	510
002	Göschweiler	446	301	206	54	37	27	23	58
003	Bachheim	370	246	174	40	18	30	11	58
004	Unadingen	831	591	422	114	32	84	15	122
005	Dittishausen	662	470	337	86	31	30	19	92
006	Reiselfingen	516	368	279	58	14	32	4	76
315 132	March	7 815	5 739	3 051	1 320	1 169	1 038	769	1 175
001	Buchheim	2 392	1 766	873	431	387	287	258	377
002	Hugstetten	2 495	1 810	897	436	418	368	267	378
003	Holzhausen	1 698	1 256	745	255	217	199	141	234
004	Neuershausen	1 230	907	536	198	147	184	103	186
315 072	Merdingen	2 177	1 515	1 093	254	124	291	65	332
001	Merdingen	2 177	1 515	1 093	254	124	291	65	332
315 073	Merzhausen	4 135	2 973	915	677	1 243	426	824	869
001	Becherwald	2 035	1 474	435	317	640	164	429	466
002	Dorf	2 100	1 499	480	360	603	262	395	403
315 074	Müllheim, Stadt	13 640	9 189	5 322	2 087	1 379	1 578	862	1 955
001	Oberstadt	5 376	3 554	1 916	852	621	654	395	793
002	Unterstadt	3 815	2 622	1 623	567	313	415	193	550

Noch: **4. Bevölkerung am Ort der Hauptwohnung in den Gemeindeteilen Baden-Württembergs am 25. Mai 1987 nach höchstem allgemeinem/berufsbildendem Schulabschluß sowie Schüler/Studenten**

Schl.-Nr.	Gemeinde Gemeindeteil	Bevölkerung am Ort der Hauptwohnung insgesamt	Darunter im Alter von 15 bis unter 65 Jahren					Schüler/ Studenten am Ort der Hauptwohnung insgesamt	
			zu- sammen	und zwar mit					
				Volks-, Hauptschul- abschluß	Realschul- abschluß (Fachober- schulreife)	Hochschul-, Fachhoch- schulreife	Berufsfach-, Fachschul- abschluß		Hochschul-, Fachhoch- schul- abschluß
		1	2	3	4	5	6	7	8
noch: Müllheim, Stadt									
011	Niederweiler	1 008	656	352	151	116	125	80	129
012	Vögisheim	707	502	278	116	91	89	52	109
013	Zunzingen	190	121	75	25	17	29	13	31
014	Feldberg	562	358	244	68	35	52	27	69
015	Hügelheim	770	553	331	128	80	101	40	97
016	Britzingen	902	619	365	139	92	87	56	128
017	Dattingen	310	204	138	41	14	26	6	49
315 130	Münstertal/Schwarzw.	4 680	3 247	2 279	574	302	356	166	578
001	Untermünstertal	3 117	2 173	1 443	426	238	249	137	399
002	Obermünstertal	1 563	1 074	836	148	64	107	29	179
315 076	Neuenburg am Rhein,St.	8 050	5 769	3 921	1 148	483	972	293	1 239
001	Neuenburg am Rhein-1	5 295	3 835	2 564	787	353	619	209	825
002	Zienken	507	356	243	69	33	66	23	90
003	Grißheim	1 124	802	584	142	36	138	16	163
004	Steinenstadt	1 124	776	530	150	61	149	45	161
315 084	Oberried	2 401	1 755	1 177	313	224	243	161	382
001	Oberried	1 455	1 044	680	186	155	162	110	234
002	Hofsgrund	389	281	187	57	30	43	22	56
003	St. Wilhelm	226	172	114	26	25	27	16	44
004	Zastler	331	258	196	44	14	11	13	48
315 089	Pfaffenweiler	2 616	1 905	1 095	421	321	326	217	408
001	Pfaffenweiler	2 616	1 905	1 095	421	321	326	217	408
315 098	Schallstadt	4 835	3 517	1 836	815	738	642	492	771
001	Mengen	1 576	1 138	600	250	254	208	171	261
002	Schallstadt	1 381	1 006	472	255	230	182	161	246
003	Wolfenweiler	1 878	1 373	764	310	254	252	160	264
315 102	Schluchsee	2 273	1 631	1 007	359	227	302	129	271
001	Schluchsee	1 430	1 041	590	252	173	201	89	172
002	Blasiwald	292	215	160	34	15	26	14	37
003	Faulenfürst	159	105	68	22	14	21	12	11
004	Fischbach	258	180	121	36	19	33	9	35
005	Schönenbach	134	90	68	15	6	21	5	16
315 107	Sölden	903	666	315	157	179	120	114	182
001	Sölden	903	666	315	157	179	120	114	182
315 094	St. Märgen	1 720	1 136	816	183	101	227	54	246
001	Sankt Märgen	1 720	1 136	816	183	101	227	54	246
315 095	St. Peter	2 116	1 491	911	257	261	317	177	371
001	Sankt Peter	2 116	1 491	911	257	261	317	177	371
315 108	Staufen im Breisgau,St.	6 580	4 428	2 112	1 127	986	756	575	1 078
001	Staufen im Breisgau	5 329	3 581	1 676	938	810	598	453	828
002	Wettelbrunn	458	294	163	61	52	68	30	100
003	Grunern	793	553	273	128	124	90	92	150
315 109	Stegen	3 631	2 576	1 167	518	752	485	517	741
001	Stegen	2 046	1 410	577	301	444	275	314	464
002	Eschbach	1 237	903	474	176	213	171	140	208
003	Wittental	348	263	116	41	95	39	63	69
315 111	Sulzburg, Stadt	2 290	1 554	899	334	253	192	161	349
001	Sulzburg	1 549	1 025	607	212	164	125	107	237
002	Laufen	741	529	292	122	89	67	54	112
315 113	Titisee-Neustadt, Stadt	10 772	7 323	4 467	1 687	936	1 593	588	1 437
001	Neustadt	7 705	5 200	3 136	1 191	696	1 084	458	1 017
002	Titisee	2 000	1 407	810	358	200	320	115	265
003	Rudenberg	199	132	102	18	9	21	5	31
004	Schwarzenbach	259	178	128	35	10	34	1	31
005	Waldau	347	204	151	39	9	74	4	60

Noch: 4. Bevölkerung am Ort der Hauptwohnung in den Gemeindeteilen Baden-Württembergs am 25. Mai 1987
nach höchstem allgemeinem/berufsbildendem Schulabschluß sowie Schüler/Studenten

Schl.-Nr.	Gemeinde Gemeindeteil	Bevölkerung am Ort der Hauptwohnung insgesamt	Darunter im Alter von 15 bis unter 65 Jahren					Schüler/ Studenten am Ort der Hauptwohnung insgesamt	
			zu- sammen	und zwar mit					
				Volks-, Hauptschul- abschluß	Realschul- abschluß (Fachober- schulreife)	Hochschul-, Fachhoch- schulreife	Berufsfach-, Fachschul- abschluß		Hochschul-, Fachhoch- schul- abschluß
		1	2	3	4	5	6	7	8
noch: Titisee-Neustadt, Stadt									
006	Langenordnach	262	202	140	46	12	60	5	33
315 115	Umkirch	4 653	3 451	1 719	797	785	625	456	834
000	Umkirch	4 653	3 451	1 719	797	785	625	456	834
315 133	Vogtsbg. i. Kaiserst., St.	5 300	3 724	2 679	639	277	549	145	727
001	Oberrotweil	1 374	959	679	172	75	163	41	197
002	Achkarren	777	578	427	99	30	56	11	100
003	Bickensohl	406	266	203	41	10	49	8	56
004	Bischoffingen	614	438	289	83	49	93	24	75
005	Burkheim	881	612	437	112	41	83	26	126
006	Oberbergen	923	654	475	100	60	74	30	126
007	Schelingen	325	217	169	32	12	31	5	47
315 125	Wittnau	1 132	828	339	165	283	134	202	230
001	Wittnau	1 132	828	339	165	283	134	202	230
	Breisgau- Hochschwarzwald	203 111	141 927	82 258	30 408	23 702	23 921	14 825	31 061
316	Emmendingen								
316 002	Bahlingen	3 240	2 298	1 585	441	217	438	135	486
001	Bahlingen	3 240	2 298	1 585	441	217	438	135	486
316 003	Biederbach	1 466	985	801	136	27	150	17	223
001	Unterbiederbach	819	543	430	84	18	75	12	134
002	Oberbiederbach	500	335	282	38	5	56	2	67
003	Frischnau	147	107	89	14	4	19	3	22
316 009	Denzlingen	11 239	8 042	3 938	1 889	1 815	1 228	1 159	1 785
001	Denzlingen	11 239	8 042	3 938	1 889	1 815	1 228	1 159	1 785
316 010	Elzach, Stadt	6 363	4 392	3 139	821	318	670	196	865
001	Elzach	2 633	1 804	1 205	364	188	307	108	358
002	Katzenmoos	321	220	173	26	15	27	9	42
003	Oberprechtal	874	627	451	123	35	78	23	107
004	Prechtal	1 668	1 150	887	194	42	175	24	246
005	Yach	867	591	423	114	38	83	32	112
316 011	Emmendingen, Stadt	22 766	15 970	9 069	3 691	2 634	2 966	1 632	3 207
001	Emmendingen	16 543	11 531	6 385	2 718	1 999	2 027	1 209	2 322
002	Kollmarsreute	1 383	978	585	232	132	207	85	234
003	Maleck	334	258	167	43	35	47	24	37
004	Mundingen	1 735	1 210	790	250	127	272	86	231
005	Wasser	1 486	1 064	661	233	139	236	86	194
006	Windenreute	1 285	929	481	215	202	177	142	189
316 012	Endingen, Stadt	6 986	4 725	3 136	902	519	873	312	1 100
001	Endingen	4 739	3 169	2 007	640	405	598	243	796
002	Amoltern	329	220	149	35	32	41	20	38
003	Kiechlinsbergen	865	596	448	98	35	76	19	118
004	Königschaffhausen	1 053	740	532	129	47	158	30	148
316 013	Forchheim	1 030	706	549	124	28	124	16	131
001	Forchheim	1 030	706	549	124	28	124	16	131
316 054	Freiamt	3 860	2 677	2 113	370	138	465	92	533
001	Freiamt	2 336	1 633	1 305	204	92	260	66	325
002	Ottoschwanden	1 524	1 044	808	166	46	205	26	208
316 014	Gutach im Breisgau	3 526	2 425	1 635	472	247	395	132	497
001	Gutach im Breisgau	1 394	982	636	183	126	132	69	204
002	Bleibach	1 523	1 024	675	231	96	180	52	209
003	Siegelau	609	419	324	58	25	83	11	84
316 017	Herbolzheim, Stadt	7 777	5 390	3 766	930	497	874	311	1 165
001	Herbolzheim	4 966	3 447	2 348	641	333	562	215	758

Noch: **4. Bevölkerung am Ort der Hauptwohnung in den Gemeindeteilen Baden-Württembergs am 25. Mai 1987 nach höchstem allgemeinem/berufsbildendem Schulabschluß sowie Schüler/Studenten**

Schl.-Nr.	Gemeinde Gemeindeteil	Bevölkerung am Ort der Hauptwohnung insgesamt	Darunter im Alter von 15 bis unter 65 Jahren						Schüler/ Studenten am Ort der Hauptwohnung insgesamt
			zu- sammen	und zwar mit					
				Volks-, Hauptschul- abschluß	Realschul- abschluß (Fachober- schulreife)	Hochschul-, Fachhoch- schulreife	Berufsfach-, Fachschul- abschluß	Hochschul-, Fachhoch- schul- abschluß	
		1	2	3	4	5	6	7	8
noch: Herbolzheim, Stadt									
002	Wagenstadt	873	595	440	84	55	88	34	109
003	Bleichheim	673	454	357	53	26	67	13	105
004	Broggingen	675	457	335	67	40	76	25	96
005	Tutschfelden	590	437	286	85	43	81	24	97
316 020	Kenzingen, Stadt	6 962	4 700	3 083	907	547	517	331	976
001	Kenzingen	6 962	4 700	3 083	907	547	517	331	976
316 024	Malterdingen	2 290	1 610	1 164	278	125	193	69	297
001	Malterdingen	2 290	1 610	1 164	278	125	193	69	297
316 036	Reute	2 436	1 754	1 103	343	246	248	145	365
001	Reute	2 436	1 754	1 103	343	246	248	145	365
316 053	Rheinhausen	3 108	2 199	1 596	358	168	321	106	481
001	Oberhausen	1 829	1 317	941	219	114	181	70	271
003	Niederhausen	1 279	882	655	139	54	140	36	210
316 037	Riegel	2 701	1 925	1 311	401	132	248	84	423
001	Riegel	2 701	1 925	1 311	401	132	248	84	423
316 038	Sasbach	2 730	1 892	1 360	357	109	363	62	392
001	Sasbach	1 458	1 023	744	188	53	182	34	210
002	Jechtingen	911	629	445	121	42	115	22	130
003	Leiselheim	361	240	171	48	14	66	6	52
316 039	Sexau	2 692	1 948	1 288	363	240	278	161	372
001	Sexau	2 692	1 948	1 288	363	240	278	161	372
316 042	Simonswald	2 837	1 964	1 424	354	154	351	110	411
001	Altsimonswald	991	682	480	134	54	134	36	140
002	Haslachsimsowald	312	206	166	28	11	20	8	51
003	Obersimonswald	712	509	367	89	43	79	33	91
004	Untersimonswald	722	495	353	93	43	102	30	114
005	Wildgutach	100	72	58	10	3	16	3	15
316 043	Teningen	10 640	7 704	5 164	1 463	811	1 356	457	1 552
001	Teningen	5 607	4 119	2 708	814	451	705	241	806
002	Köndringen	2 253	1 592	1 157	275	117	290	74	295
003	Nimburg	1 839	1 345	871	253	167	229	106	296
004	Heimbach	941	648	428	121	76	132	36	155
316 045	Vörstetten	2 041	1 496	773	323	348	242	220	321
001	Vörstetten	2 041	1 496	773	323	348	242	220	321
316 056	Waldkirch, Stadt	18 818	12 969	7 757	2 597	1 968	1 465	1 096	2 689
001	Waldkirch-1	3 764	2 562	1 655	484	287	271	137	506
002	Waldkirch-2	4 503	3 142	1 760	650	571	379	305	623
003	Waldkirch-3	2 202	1 468	723	385	284	177	184	303
004	Siensbach	725	490	311	91	66	48	38	126
005	Suggental	365	258	128	45	69	30	35	65
006	Kollnau	4 972	3 420	2 130	640	472	359	273	717
007	Buchholz	2 287	1 629	1 050	302	219	201	124	349
316 049	Weisweil	1 609	1 123	775	214	103	196	69	216
001	Weisweil	1 609	1 123	775	214	103	196	69	216
316 055	Winden im Elztal	2 528	1 747	1 287	284	125	265	72	335
001	Oberwinden	1 476	1 024	740	175	82	144	42	176
002	Niederwinden	1 052	723	547	109	43	121	30	159
316 051	Wyhl	2 863	2 011	1 517	318	101	114	60	383
001	Wyhl	2 863	2 011	1 517	318	101	114	60	383
Emmendingen		132 508	92 652	59 333	18 336	11 617	14 340	7 044	19 205

Noch: 4. Bevölkerung am Ort der Hauptwohnung in den Gemeindeteilen Baden-Württembergs am 25. Mai 1987
nach höchstem allgemeinem/berufsbildendem Schulabschluß sowie Schüler/Studenten

Schl.-Nr.	Gemeinde Gemeindeteil	Bevölkerung am Ort der Hauptwohnung insgesamt	Darunter im Alter von 15 bis unter 65 Jahren						Schüler/ Studenten am Ort der Hauptwohnung insgesamt
			zu- sammen	und zwar mit					
				Volks-, Hauptschul- abschluß	Realschul- abschluß (Fachober- schulreife)	Hochschul-, Fachhoch- schulreife	Berufsfach-, Fachschul- abschluß	Hochschul-, Fachhoch- schul- abschluß	
		1	2	3	4	5	6	7	8
317 Ortenaukreis									
317 001	Achern, Stadt	20 524	14 025	9 341	2 748	1 541	2 071	941	2 930
001	Achern	7 107	4 756	2 734	1 120	783	655	494	938
002	Fautenbach	1 996	1 413	953	251	162	212	92	300
003	Gamshurst	1 359	891	660	155	54	147	34	222
004	Großweier	1 329	925	649	183	69	164	44	193
005	Mösbach	1 370	945	706	151	66	140	37	199
006	Oberachern	3 257	2 278	1 530	460	216	354	114	440
007	Önsbach	2 000	1 367	986	221	111	237	69	309
008	Sasbachried	928	653	461	121	52	106	37	156
009	Wagshurst	1 178	797	662	86	28	56	20	173
317 005	Appenweier	8 229	5 849	3 934	1 144	626	905	378	1 182
001	Appenweier	3 439	2 501	1 525	563	348	401	205	503
002	Urloffen	3 729	2 608	1 870	465	208	409	126	509
003	Nesselried	1 061	740	539	116	70	95	47	170
317 008	Bad Peterstal-Griesbach	2 997	1 985	1 481	332	132	220	77	376
001	Bad Peterstal	2 157	1 426	1 056	236	106	169	64	291
002	Bad Griesbach	840	559	425	96	26	51	13	85
317 009	Berghaupten	2 158	1 531	1 081	253	150	182	99	299
001	Berghaupten	2 158	1 531	1 081	253	150	182	99	299
317 011	Biberach	2 895	2 009	1 480	325	154	308	103	382
001	Biberach	2 468	1 725	1 245	295	141	263	94	313
002	Prinzbach	427	284	235	30	13	45	9	69
317 021	Durbach	3 600	2 544	1 718	442	292	392	181	516
001	Durbach	2 566	1 820	1 248	306	190	317	115	385
002	Ebersweier	1 034	724	470	136	102	75	66	131
317 026	Ettenheim, Stadt	9 091	6 355	4 200	1 138	720	1 232	457	1 423
001	Ettenheim	4 308	2 982	1 772	570	447	591	294	773
002	Ettenheimweiler	459	336	242	57	21	56	9	63
003	Wallburg	561	388	292	57	24	69	18	76
004	Münchweier	1 272	928	688	146	68	172	45	158
005	Ettenheimmünster	730	476	327	81	55	93	39	99
006	Altdorf	1 761	1 245	879	227	105	251	52	254
317 029	Fischerbach	1 487	1 072	746	179	110	162	75	242
001	Fischerbach	1 487	1 072	746	179	110	162	75	242
317 031	Friesenheim	10 168	7 128	4 697	1 425	751	1 323	458	1 413
001	Friesenheim	3 730	2 654	1 742	534	294	538	194	517
002	Oberweier	1 864	1 236	828	212	141	191	96	278
003	Heiligenzell	1 204	834	497	204	93	151	47	201
004	Oberschopfheim	2 252	1 596	1 066	330	150	298	87	283
005	Schuttern	1 118	808	564	145	73	145	34	134
317 034	Gengenbach, Stadt	10 697	7 451	4 601	1 511	1 119	1 227	517	1 854
001	Gengenbach	6 362	4 445	2 613	937	760	686	299	1 214
002	Reichenbach	1 800	1 282	860	246	139	272	93	278
003	Schwaibach	973	706	365	178	144	143	82	162
004	Bermersbach	1 562	1 018	763	150	76	126	43	200
317 039	Gutach (Schwarzwaldb.)	2 222	1 529	1 112	261	100	354	70	318
001	Gutach	2 222	1 529	1 112	261	100	354	70	318
317 040	Haslach im Kinzigtal,St.	5 979	3 996	2 710	796	333	634	201	808
001	Haslach	4 932	3 271	2 192	661	297	532	170	638
002	Schnellingen	339	248	180	48	6	32	5	55
003	Bollenbach	708	477	338	87	30	70	26	115
317 041	Hausach, Stadt	5 138	3 481	2 404	613	340	522	195	743
001	Hausach	4 393	2 991	2 018	543	326	435	188	631
002	Einbach	745	490	386	70	14	87	7	112

Noch: **4. Bevölkerung am Ort der Hauptwohnung in den Gemeindeteilen Baden-Württembergs am 25. Mai 1987**
nach höchstem allgemeinem/berufsbildendem Schulabschluß sowie Schüler/Studenten

Schl.-Nr.	Gemeinde Gemeindeteil	Bevölkerung am Ort der Hauptwohnung insgesamt	Darunter im Alter von 15 bis unter 65 Jahren						Schüler/ Studenten am Ort der Hauptwohnung insgesamt
			zu- sammen	und zwar mit					
				Volks-, Hauptschul- abschluß	Realschul- abschluß (Fachober- schulreife)	Hochschul-, Fachhoch- schulreife	Berufsfach-, Fachschul- abschluß	Hochschul-, Fachhoch- schul- abschluß	
		1	2	3	4	5	6	7	8
317 046	Hofstetten	1 515	1 023	720	142	90	203	68	266
001	Hofstetten	1 515	1 023	720	142	90	203	68	266
317 047	Hohberg	6 848	4 851	3 420	859	441	468	269	909
001	Hofweier	2 874	2 054	1 404	399	188	172	106	398
002	Niederschopfheim	2 488	1 756	1 264	283	168	177	107	302
003	Diersburg	1 486	1 041	752	177	85	119	56	209
317 051	Hornberg, Stadt	4 642	3 210	2 410	476	222	409	141	650
001	Hornberg	3 644	2 488	1 802	404	194	317	125	530
002	Niederwasser	365	267	200	42	15	39	7	47
003	Reichenbach	633	455	408	30	13	53	9	73
317 152	Kappel-Grafenhausen	3 601	2 501	1 925	354	129	284	66	544
001	Kappel	1 798	1 247	966	171	62	131	33	271
002	Grafenhausen	1 803	1 254	959	183	67	153	33	273
317 056	Kappelrodeck	5 627	3 889	2 835	665	294	645	185	770
001	Kappelrodeck	4 275	2 949	2 117	521	235	486	156	582
002	Waldulm	1 352	940	718	144	59	159	29	188
317 057	Kehl, Stadt	28 557	20 229	13 070	3 912	2 428	2 417	1 347	4 076
001	Nord	5 700	3 923	2 313	879	567	527	288	773
002	Mitte	4 738	3 296	2 231	600	365	397	184	608
003	Süd	4 066	2 977	1 638	654	527	375	301	757
004	Auenheim	2 169	1 499	1 080	255	108	104	54	305
005	Bodersweier	1 643	1 184	839	204	110	165	67	218
006	Goldscheuer	4 084	2 983	2 016	531	303	244	201	566
007	Hohnhurst	259	200	122	40	29	20	13	39
008	Kork	2 072	1 457	876	295	215	226	111	276
009	Leutesheim	1 381	949	660	162	78	117	54	194
010	Neumühl	1 239	892	637	156	74	121	41	180
011	Odelshofen	461	321	240	53	19	39	14	62
012	Querbach	389	286	210	45	21	39	12	61
013	Zierolshofen	356	262	208	38	12	43	7	37
317 059	Kippenheim	4 164	2 961	2 051	520	278	471	174	650
001	Kippenheim	3 206	2 279	1 590	399	208	352	126	497
002	Schmieheim	958	682	461	121	70	119	48	153
317 065	Lahr/Schwarzwald, Stadt	33 047	22 717	14 387	4 682	2 772	3 712	1 505	4 548
010	Lahr	5 408	3 504	2 132	756	485	544	266	669
020	Nord	3 441	2 182	934	561	544	392	337	534
030	Ost	1 306	922	505	238	143	163	81	182
040	Süd	4 662	3 037	2 032	615	292	465	142	513
050	Dinglingen-Ost	4 656	3 316	2 084	683	413	492	224	678
060	Dinglingen-West	2 320	1 633	1 258	240	70	205	30	409
070	Hugsweier	1 123	786	560	141	60	135	23	150
080	Kuhbach	1 334	943	634	175	103	169	48	185
090	Reichenbach	2 403	1 692	1 145	327	171	274	109	318
100	Sulz	3 072	2 260	1 534	434	219	465	122	443
110	Mietersheim	1 234	902	583	185	100	167	46	159
120	Kippenheimweiler	926	646	446	126	55	100	28	130
130	Langenwinkel	1 162	894	540	201	117	141	49	178
317 068	Lauf	3 822	2 687	2 015	351	224	446	156	523
001	Lauf	3 822	2 687	2 015	351	224	446	156	523
317 067	Lautenbach	1 855	1 261	920	195	82	165	52	263
001	Lautenbach	1 855	1 261	920	195	82	165	52	263
317 073	Mahlberg, Stadt	3 420	2 367	1 652	436	229	412	138	515
001	Mahlberg	2 284	1 600	1 102	310	156	292	98	327
002	Orschweier	1 136	767	550	126	73	120	40	188
317 075	Meißenheim	3 011	2 158	1 627	362	132	369	82	343
001	Meißenheim	1 795	1 302	974	219	85	200	56	200
002	Kürzell	1 216	856	653	143	47	169	26	143

Noch: 4. Bevölkerung am Ort der Hauptwohnung in den Gemeindeteilen Baden-Württembergs am 25. Mai 1987
nach höchstem allgemeinem/berufsbildendem Schulabschluß sowie Schüler/Studenten

Schl.-Nr.	Gemeinde Gemeindeteil	Bevölkerung am Ort der Hauptwohnung insgesamt	Darunter im Alter von 15 bis unter 65 Jahren						Schüler/ Studenten am Ort der Hauptwohnung insgesamt
			zu- sammen	und zwar mit					
				Volks-, Hauptschul- abschluß	Realschul- abschluß (Fachober- schulreife)	Hochschul-, Fachhoch- schulreife	Berufsfach-, Fachschul- abschluß	Hochschul-, Fachhoch- schul- abschluß	
		1	2	3	4	5	6	7	8
317 078	Mühlenbach	1 492	1 020	829	126	38	194	23	245
001	Mühlenbach	1 492	1 020	829	126	38	194	23	245
317 151	Neuried	7 482	5 263	3 891	881	360	787	248	1 034
001	Altenheim	3 070	2 146	1 554	365	162	321	112	433
002	Müllen	400	283	197	53	29	36	23	60
003	Dundenheim	1 153	818	589	159	53	140	47	170
004	Ichenheim	2 300	1 594	1 226	245	87	220	52	299
005	Schutterzell	559	422	325	59	29	70	14	72
317 085	Nordrach	1 960	1 374	1 096	174	69	270	42	233
001	Nordrach	1 960	1 374	1 096	174	69	270	42	233
317 088	Oberharmersbach	2 336	1 620	1 351	169	51	188	36	301
001	Oberharmersbach	2 336	1 620	1 351	169	51	188	36	301
317 089	Oberkirch, Stadt	16 711	11 582	7 880	2 179	1 145	2 081	734	2 259
001	Oberkirch	8 789	6 006	3 873	1 242	670	1 065	432	1 147
002	Ringelbach	326	247	171	53	16	68	9	36
003	Tiergarten	815	562	449	75	30	78	20	89
004	Haslach	642	445	327	85	24	55	18	95
005	Stadelhofen	1 003	704	522	114	50	112	29	129
006	Zusenhofen	1 414	1 014	701	181	102	149	57	186
007	Nußbach	1 498	1 066	741	188	107	207	73	214
008	Bottenau	855	582	395	87	76	158	49	144
009	Ödsbach	1 369	956	701	154	70	189	47	219
317 093	Oberwolfach	2 677	1 819	1 322	324	104	371	66	447
001	Walke	971	656	508	91	26	135	12	174
002	Kirche	1 706	1 163	814	233	78	236	54	273
317 096	Offenburg, Stadt	51 311	36 091	22 113	7 163	5 403	4 581	2 990	7 134
110	Mitte	3 427	2 322	1 485	412	320	241	148	535
120	Nord	4 220	2 977	1 844	592	430	329	196	530
130	Nordost	4 776	3 224	1 465	748	837	458	499	641
140	Südost	6 471	4 217	2 144	999	873	602	514	784
150	Süd	2 033	1 425	1 097	162	102	104	44	322
160	Südwest	4 790	3 624	2 320	697	458	438	234	768
170	West	4 430	3 069	2 129	568	314	447	147	480
210	Bohlsbach	2 258	1 600	1 029	334	206	271	119	315
220	Windschlag	1 910	1 365	910	261	145	219	90	296
310	Rammersweier	2 608	1 899	1 051	437	348	269	203	381
320	Zell-Weierbach	3 507	2 448	1 449	470	455	312	278	496
330	Fessenbach	1 308	956	482	208	207	122	147	263
410	Elgersweier	2 356	1 727	1 104	343	204	239	109	326
420	Zunsweier	2 806	1 986	1 435	299	178	177	89	366
510	Bühl	738	538	360	109	52	35	25	82
520	Waltersweier	939	677	439	158	60	98	29	131
530	Weier	1 370	1 034	661	195	124	115	61	229
540	Griesheim	1 364	1 003	709	171	90	105	58	189
317 097	Ohlsbach	2 335	1 630	1 072	314	181	251	126	337
001	Ohlsbach	2 335	1 630	1 072	314	181	251	126	337
317 098	Oppenau, Stadt	4 983	3 337	2 456	534	240	432	137	676
001	Oppenau	2 640	1 724	1 210	298	164	226	88	324
002	Ibach	828	576	452	85	20	84	14	119
003	Lierbach	299	191	165	16	4	14	4	48
004	Maisach	299	205	177	16	4	12	4	46
005	Ramsbach	917	641	452	119	48	96	27	139
317 100	Ortenberg	2 822	1 985	1 257	381	278	279	170	389
001	Ortenberg	2 822	1 985	1 257	381	278	279	170	389
317 102	Ottenhöfen im Schwarzw.	3 229	2 212	1 671	351	122	304	82	427
001	Ottenhöfen	2 735	1 877	1 391	312	112	265	74	357
002	Furschenbach	494	335	280	39	10	39	8	70

Noch: 4. **Bevölkerung am Ort der Hauptwohnung in den Gemeindeteilen Baden-Württembergs am 25. Mai 1987
nach höchstem allgemeinem/berufsbildendem Schulabschluß sowie Schüler/Studenten**

Schl.-Nr.	Gemeinde Gemeindeteil	Bevölkerung am Ort der Hauptwohnung insgesamt	Darunter im Alter von 15 bis unter 65 Jahren						Schüler/ Studenten am Ort der Hauptwohnung insgesamt
			zu- sammen	und zwar mit					
				Volks-, Hauptschul- abschluß	Realschul- abschluß (Fachober- schulreife)	Hochschul-, Fachhoch- schulreife	Berufsfach-, Fachschul- abschluß	Hochschul-, Fachhoch- schul- abschluß	
		1	2	3	4	5	6	7	8
317 110	Renchen, Stadt	6 074	4 235	3 040	765	316	664	210	802
001	West	2 036	1 442	1 034	280	94	246	56	260
002	Ost	1 554	1 085	706	224	125	181	76	217
003	Ulm	1 741	1 180	895	172	73	170	58	234
004	Erlach	743	528	405	89	24	67	20	91
317 153	Rheinau, Stadt	9 889	6 972	4 978	1 233	536	800	313	1 351
001	Freistett	3 352	2 339	1 661	422	200	254	108	456
003	Rheinbischofsheim	1 707	1 202	871	199	93	131	54	239
005	Diersheim	958	674	467	139	51	61	30	119
007	Linx	904	652	473	110	52	113	28	108
009	Helmlingen	889	620	466	109	27	68	18	135
011	Memprechtshofen	772	543	403	86	29	66	19	100
013	Honau	657	477	317	90	43	46	30	97
015	Holzhausen	452	310	220	54	16	32	14	62
017	Hausgereut	198	155	100	24	25	29	12	35
317 113	Ringsheim	1 974	1 383	975	246	128	367	68	278
001	Ringsheim	1 974	1 383	975	246	128	367	68	278
317 114	Rust	2 663	1 873	1 467	246	101	181	45	391
001	Rust	2 663	1 873	1 467	246	101	181	45	391
317 116	Sasbach	4 967	3 433	2 141	705	416	502	276	896
001	Sasbach	3 147	2 286	1 375	483	301	329	191	632
002	Obersasbach	1 820	1 147	766	222	115	173	85	264
317 118	Sasbachwalden	2 113	1 467	951	280	201	307	119	262
001	Sasbachwalden	2 113	1 467	951	280	201	307	119	262
317 121	Schuttertal	3 203	2 235	1 742	318	94	301	50	476
001	Dörlinbach	915	661	510	93	34	101	16	138
002	Schuttertal	1 177	814	613	130	36	89	17	188
003	Schweighausen	1 111	760	619	95	24	111	17	150
317 122	Schutterwald	6 214	4 521	3 043	844	471	557	268	899
001	Schutterwald	4 632	3 371	2 232	639	381	424	217	673
002	Langhurst	882	634	433	127	51	76	29	132
003	Höfen	700	516	378	78	39	57	22	94
317 150	Schwanau	5 375	3 665	2 589	681	285	645	168	706
001	Ottenheim	2 029	1 427	1 049	238	97	242	61	244
002	Allmannsweiler	1 083	762	505	163	73	134	40	159
003	Nonnenweiler	1 789	1 133	793	217	91	213	51	243
004	Wittenweiler	474	343	242	63	24	56	16	60
317 126	Seebach	1 433	961	768	128	41	165	24	215
001	Seebach	1 433	961	768	128	41	165	24	215
317 127	Seelbach	4 610	3 166	2 002	697	357	603	244	700
001	Seelbach	3 957	2 720	1 676	617	327	535	223	599
002	Schönberg	204	140	103	27	6	18	5	31
003	Wittelbach	449	306	223	53	24	50	16	70
317 129	Steinach	3 648	2 523	1 976	332	136	560	80	528
001	Steinach	2 469	1 710	1 317	242	98	390	57	359
002	Welschensteinach	1 179	813	659	90	38	170	23	169
317 141	Willstätt	7 375	5 258	3 692	928	472	702	309	1 071
001	Willstätt	2 310	1 641	1 112	311	161	188	110	348
002	Sand	1 329	941	662	184	70	148	43	181
003	Hesselhurst	689	489	345	92	44	85	26	68
004	Eckartsweiler	1 142	838	592	144	81	106	47	178
005	Legelshurst	1 905	1 349	981	197	116	175	83	296
317 145	Wolfach, Stadt	5 980	3 990	2 666	769	435	891	300	826
001	Wolfach	3 910	2 604	1 651	543	326	530	221	506
002	Kinzigtal	976	666	510	108	34	162	24	153

Noch: 4. Bevölkerung am Ort der Hauptwohnung in den Gemeindeteilen Baden-Württembergs am 25. Mai 1987
nach höchstem allgemeinem/berufsbildendem Schulabschluß sowie Schüler/Studenten

Schl.-Nr.	Gemeinde Gemeindeteil	Bevölkerung am Ort der Hauptwohnung insgesamt	Darunter im Alter von 15 bis unter 65 Jahren					Schüler/ Studenten am Ort der Hauptwohnung insgesamt	
			zu- sammen	und zwar mit					
				Volks-, Hauptschul- abschluß	Realschul- abschluß (Fachober- schulreife)	Hochschul-, Fachhoch- schulreife	Berufsfach-, Fachschul- abschluß		Hochschul-, Fachhoch- schul- abschluß
		1	2	3	4	5	6	7	8
noch : Wolfach, Stadt									
003	Kirnbach	1 094	720	505	118	75	199	55	167
317 146	Zell am Harmersbach,St.	6 505	4 383	3 127	696	367	529	251	956
001	Zell am Harmersbach	3 292	2 201	1 511	356	229	242	148	450
002	Unterharmersbach	2 423	1 641	1 199	256	115	208	89	382
003	Unterentersbach	648	441	329	74	22	74	14	105
004	Oberentersbach	142	100	88	10	1	5	—	19
Ortenaukreis		354 655	246 807	166 632	45 585	26 036	37 045	15 314	50 382
Region Südlicher Oberrhein		868 946	609 829	360 912	119 642	107 743	93 762	59 245	136 774

Region Schwarzwald-Baar-Heuberg

Landkreise									
325	Rottweil								
325 001	Aichhalden	3 857	2 587	1 952	392	171	362	94	557
010	Aichhalden	2 464	1 678	1 263	257	115	244	66	332
020	Rötenberg	1 393	909	689	135	56	118	28	225
325 009	Bösingen	2 736	1 885	1 357	341	122	273	82	461
010	Herrenzimmern	1 307	915	632	188	62	131	39	222
020	Bösingen	1 429	970	725	153	60	142	43	239
325 072	Deißlingen	4 968	3 430	2 446	570	307	545	220	683
010	Deißlingen	3 360	2 344	1 705	393	177	375	112	430
020	Lauffen	1 608	1 086	741	177	130	170	108	253
325 011	Dietingen	3 408	2 413	1 783	355	184	315	140	523
001	Dietingen	1 352	924	597	160	122	132	100	234
002	Irslingen	786	573	453	76	17	42	11	131
003	Böhringen	832	609	490	81	28	99	20	105
004	Rotenzimmern	273	189	144	24	14	28	8	35
005	Gößlingen	165	118	99	14	3	14	1	18
325 012	Dornhan, Stadt	5 287	3 609	2 510	646	306	520	195	805
010	Dornhan	2 079	1 435	981	252	135	187	102	323
020	Fürnsal	391	264	167	59	28	44	21	56
030	Leinstetten	627	409	298	75	27	64	14	106
040	Bettenhausen	211	138	109	21	4	18	1	37
050	Marschalkenzimmern	912	637	465	90	56	88	28	123
060	Weiden	751	505	338	103	43	89	26	114
070	Busenweiler	218	149	112	22	5	16	1	39
080	Gundelshausen	98	72	40	24	8	14	2	7
325 014	Dunningen	4 801	3 293	2 343	548	267	589	188	710
001	Dunningen	2 636	1 827	1 246	328	171	326	118	375
002	Lackendorf	516	368	255	56	39	69	29	83
003	Seedorf	1 649	1 098	842	164	57	194	41	252
325 015	Epfendorf	3 262	2 314	1 589	429	217	343	132	438
010	Epfendorf	1 768	1 268	844	244	133	149	78	253
020	Talhausen	196	142	104	26	10	25	5	23
030	Harthausen	478	333	244	60	25	59	14	58
040	Trichtingen	820	571	397	99	49	110	35	104
325 071	Eschbronn	1 931	1 336	1 012	184	92	153	61	272
001	Locherhof	894	625	490	78	31	58	24	133
002	Mariazell	1 037	711	522	106	61	95	37	139
325 070	Fluorn-Winzeln	2 966	2 113	1 605	348	106	398	71	397
001	Winzeln	1 511	1 047	766	185	61	204	39	231
002	Fluorn	1 455	1 066	839	163	45	194	32	166
325 024	Hardt	2 275	1 584	1 141	248	138	266	87	368
001	Hardt	2 275	1 584	1 141	248	138	266	87	368

Noch: 4. Bevölkerung am Ort der Hauptwohnung in den Gemeindeteilen Baden-Württembergs am 25. Mai 1987
nach höchstem allgemeinem/berufsbildendem Schulabschluß sowie Schüler/Studenten

Schl.-Nr.	Gemeinde Gemeindeteil	Bevölkerung am Ort der Hauptwohnung insgesamt	Darunter im Alter von 15 bis unter 65 Jahren						Schüler/ Studenten am Ort der Hauptwohnung insgesamt
			zu- sammen	und zwar mit					
				Volks-, Hauptschul- abschluß	Realschul- abschluß (Fachober- schulreife)	Hochschul-, Fachhoch- schulreife	Berufsfach-, Fachschul- abschluß	Hochschul-, Fachhoch- schul- abschluß	
		1	2	3	4	5	6	7	8
325 036	Lauterbach	3 393	2 322	1 752	348	151	327	83	449
001	Lauterbach	3 393	2 322	1 752	348	151	327	83	449
325 045	Oberndorf am Neckar,St.	14 050	9 475	6 199	1 808	1 012	1 302	613	1 928
010	Oberndorf am Neckar	7 313	4 831	3 042	987	572	663	340	968
020	Aistaig	1 640	1 111	701	211	148	178	85	222
030	Altoberndorf	859	585	362	119	79	72	45	109
040	Beffendorf	950	644	441	111	53	89	32	158
050	Bochingen	1 438	986	685	169	79	129	58	213
060	Boll	730	507	344	94	46	70	33	99
070	Hochmössingen	1 120	811	624	117	35	101	20	159
325 049	Rottweil, Stadt	22 787	15 303	9 227	3 056	2 387	2 312	1 635	3 457
010	Rottweil	16 857	11 196	6 618	2 263	1 873	1 698	1 265	2 404
020	Bühligen	960	664	374	154	94	128	74	193
030	Feckenhäusen	267	178	127	32	15	19	9	41
040	Gölldorf	1 794	1 267	854	214	150	162	99	286
050	Hausen	920	659	358	134	130	126	90	195
060	Neufra	990	669	420	140	82	71	67	157
070	Neukirch	511	343	244	54	24	50	19	101
080	Zepfenhan	488	327	232	65	19	58	12	80
325 050	Schenkenzell	1 913	1 339	983	231	91	261	60	244
010	Schenkenzell	1 490	1 014	729	187	76	211	49	194
020	Kaltbrunn	423	325	254	44	15	50	11	50
325 051	Schiltach, Stadt	3 848	2 544	1 842	430	195	413	122	471
001	Schiltach	2 994	1 964	1 398	354	158	348	100	353
002	Lehengericht	854	580	444	76	37	65	22	118
325 053	Schramberg, Stadt	18 102	11 859	7 990	2 099	1 258	1 939	804	2 443
010	Schramberg	8 618	5 376	3 641	951	586	807	362	1 004
020	Sulgen	6 959	4 804	3 122	930	551	857	354	967
030	Schönbronn	122	71	62	4	4	16	3	21
040	Heiligenbronn	744	494	343	47	30	79	26	175
050	Waldmössingen	1 659	1 114	822	167	87	180	59	276
325 057	Sulz am Neckar, Stadt	10 407	7 173	5 122	1 162	634	1 166	363	1 407
010	Sulz am Neckar	3 738	2 567	1 705	441	327	439	183	511
020	Bergfelden	1 289	884	671	129	58	135	45	181
030	Dürrenmettstetten	493	337	248	58	11	59	6	82
040	Fischingen	744	525	391	74	41	58	17	88
050	Glatt	636	445	300	81	42	49	13	113
060	Holzhausen	757	524	390	81	42	91	32	114
070	Hopfau	587	396	303	64	25	64	20	63
080	Mühlheim	821	580	441	81	31	100	17	95
090	Renfrizhausen	589	401	299	61	27	80	17	63
100	Sigmarswangen	753	514	374	92	30	91	13	97
325 058	Tennenbronn	3 731	2 572	1 973	341	181	349	120	548
001	Tennenbronn	3 731	2 572	1 973	341	181	349	120	548
325 060	Villingendorf	2 565	1 831	1 215	356	200	303	139	379
010	Villingendorf	2 565	1 831	1 215	356	200	303	139	379
325 061	Vöhringen	3 331	2 254	1 691	329	151	296	98	506
010	Vöhringen	2 477	1 661	1 222	260	115	223	78	391
020	Wittershausen	854	593	469	69	36	73	20	115
325 064	Wellendingen	2 371	1 670	1 179	266	168	169	106	322
010	Wellendingen	1 591	1 140	793	176	132	115	82	220
020	Wilflingen	780	530	386	90	36	54	24	102
325 069	Zimmern ob Rottweil	4 807	3 339	2 097	668	447	611	312	769
001	Zimmern ob Rottweil	2 970	2 098	1 252	470	288	386	193	478
002	Horgen	699	487	291	99	79	93	67	103
003	Flözlingen	596	390	291	50	42	73	28	85
004	Stetten ob Rottweil	542	364	263	49	38	59	24	103
	Rottweil	126 796	86 245	59 008	15 155	8 785	13 212	5 725	18 137

Noch: 4. Bevölkerung am Ort der Hauptwohnung in den Gemeindeteilen Baden-Württembergs am 25. Mai 1987
nach höchstem allgemeinem/berufsbildendem Schulabschluß sowie Schüler/Studenten

Schl.-Nr.	Gemeinde Gemeindeteil	Bevölkerung am Ort der Hauptwohnung insgesamt	Darunter im Alter von 15 bis unter 65 Jahren					Schüler/ Studenten am Ort der Hauptwohnung insgesamt	
			zu- sammen	und zwar mit					
				Volks-, Hauptschul- abschluß	Realschul- abschluß (Fachober- schulreife)	Hochschul-, Fachhoch- schulreife	Berufsfach-, Fachschul- abschluß		Hochschul-, Fachhoch- schul- abschluß
		1	2	3	4	5	6	7	8
326	Schwarzwald-Baar-Kreis								
326 003	Bad Dürkheim, Stadt	10 336	6 666	3 968	1 524	920	1 019	609	1 232
001	Bad Dürkheim	6 606	4 053	2 222	1 010	675	663	433	697
003	Hochemmingen	835	610	356	143	85	88	68	120
004	Ober-Unterbaldingen	1 155	812	604	124	49	107	31	176
005	Sunthausen	704	499	312	113	58	71	36	89
006	Biesingen	379	269	187	51	20	38	14	62
007	Öfingen	657	423	287	83	33	52	27	88
326 005	Blumberg, Stadt	10 012	6 914	5 162	1 088	372	778	229	1 446
001	Mitte	559	380	272	58	28	40	17	79
002	West	1 074	776	585	120	31	65	15	149
003	Nord	822	520	380	78	36	49	28	152
004	Nordost	1 466	1 042	751	169	77	115	50	242
005	Süd	794	593	448	88	30	47	21	102
006	Ost	821	563	433	73	26	47	13	117
007	Zollhaus	366	259	178	50	16	60	13	64
008	Randen	134	93	73	12	4	16	—	17
009	Achdorf-Untertal	306	206	160	31	11	13	6	40
010	Achdorf-Obertal	150	103	90	9	2	6	1	15
012	Epfenhofen	311	211	157	34	12	24	9	44
013	Fützen	708	460	348	71	32	85	16	86
014	Hondingen	449	320	234	59	16	33	11	52
015	Kommigen	272	179	126	38	11	22	4	35
016	Nordhalden	186	126	91	30	4	41	3	18
017	Riedböhringen	809	564	436	91	19	61	12	111
018	Riedöschingen	785	519	400	77	17	54	10	123
326 006	Bräunlingen, Stadt	5 301	3 699	2 643	645	281	499	149	769
001	Bräunlingen	3 793	2 673	1 878	472	223	325	125	566
002	Döggingen	934	631	460	121	33	98	12	127
003	Bruggen	111	64	49	7	6	19	2	16
004	Waldhausen	168	119	89	17	8	25	7	23
005	Unterbränd	234	169	134	20	11	24	3	29
006	Mistelbrunn	61	43	33	8	—	8	—	8
326 075	Brigachtal	4 759	3 466	2 140	724	452	507	315	765
001	Klengen	2 265	1 666	1 050	335	200	254	128	377
002	Kirchdorf	1 615	1 193	738	254	154	155	115	271
003	Überauchen	879	607	352	135	98	98	72	117
326 010	Dauchingen	2 849	2 061	1 222	488	276	402	199	397
001	Dauchingen	2 849	2 061	1 222	488	276	402	199	397
326 012	Donaueschingen, Stadt	18 196	12 664	7 771	2 743	1 691	1 954	1 108	2 528
010	Donaueschingen	12 953	8 950	5 166	2 064	1 385	1 417	902	1 778
020	Aasen	915	695	454	136	71	78	57	122
030	Grünigen	689	512	322	124	50	77	36	115
040	Heidenhofen	217	152	104	28	13	8	10	24
050	Hubertshofen	322	216	173	29	7	34	2	46
060	Pföhren	1 192	830	584	136	77	130	50	181
070	Wolterdingen	1 307	912	656	166	68	150	45	187
080	Neudingen	601	397	312	60	20	60	6	75
326 017	Furtwangen i.Schw., St.	9 702	7 026	4 406	1 232	1 138	717	513	1 664
001	Furtwangen	7 356	5 336	3 263	946	939	549	396	1 304
004	Neukirch	832	573	396	106	52	70	28	109
005	Rohrbach	424	308	232	45	23	23	11	63
006	Schönenbach	960	720	447	125	121	66	77	162
010	Linach	130	89	68	10	3	9	1	26
326 020	Gütenbach	1 459	1 024	801	143	56	144	32	169
001	Gütenbach	1 459	1 024	801	143	56	144	32	169
326 027	Hüfingen, Stadt	6 469	4 429	3 006	778	421	761	276	992
001	Hüfingen	4 516	3 101	2 030	557	335	496	223	724

**Noch: 4. Bevölkerung am Ort der Hauptwohnung in den Gemeindeteilen Baden-Württembergs am 25. Mai 1987
nach höchstem allgemeinem/berufsbildendem Schulabschluß sowie Schüler/Studenten**

Schl.-Nr.	Gemeinde Gemeindeteil	Bevölkerung am Ort der Hauptwohnung insgesamt	Darunter im Alter von 15 bis unter 65 Jahren					Schüler/ Studenten am Ort der Hauptwohnung insgesamt	
			zu- sammen	und zwar mit					
				Volks-, Hauptschul- abschluß	Realschul- abschluß (Fachober- schulreife)	Hochschul-, Fachhoch- schulreife	Berufsfach-, Fachschul- abschluß		Hochschul-, Fachhoch- schul- abschluß
		1	2	3	4	5	6	7	8
noch : Hüfingen, Stadt									
002	Sumpfohren	213	146	102	27	11	43	3	29
003	Fürstenberg	399	285	199	59	17	60	13	57
004	Behla	322	223	164	39	16	38	9	41
005	Hausen vor Wald	365	260	183	42	19	44	13	49
006	Mundelfingen	654	414	328	54	23	80	15	92
326 031	Königsfeld i.Schwarzw.	5 254	3 526	2 061	719	500	472	345	814
010	Königsfeld i. Schwarzw.	1 745	1 100	440	303	224	156	143	349
020	Weiler	526	359	255	58	28	33	16	61
030	Burgberg	525	340	212	56	52	48	41	69
040	Erdmannsweiler	645	443	302	71	51	70	37	90
050	Buchenberg	896	598	366	117	84	84	65	138
060	Neuhausen	917	686	486	114	61	81	43	107
326 037	Mönchweiler	2 999	2 197	1 497	394	250	437	179	415
010	Mönchweiler	2 999	2 197	1 497	394	250	437	179	415
326 041	Niedereschach	4 606	3 298	2 144	616	411	582	296	745
010	Niedereschach	2 439	1 736	1 092	336	235	295	174	418
020	Schabenhausen	473	345	245	60	29	64	22	60
030	Kappel	766	576	375	106	78	113	58	110
040	Fischbach	928	641	432	114	69	110	42	157
326 054	Schönwald i.Schwarzw.	2 170	1 510	1 017	313	133	170	98	244
001	Schönwald i. Schwarzw.	2 170	1 510	1 017	313	133	170	98	244
326 055	Schonach im Schwarzw.	4 459	3 152	2 273	541	229	217	119	619
001	Schonach i. Schwarzw.	4 239	3 017	2 163	524	225	205	118	577
002	Rohrardsberg	109	70	63	6	—	6	—	17
003	Schonachbach	111	65	47	11	4	6	1	25
326 052	St. Georgen i. Schw., St.	14 103	9 762	6 583	1 705	1 032	1 185	671	2 004
001	Sankt Georgen 1	6 838	4 575	3 160	787	451	499	272	808
002	Sankt Georgen 2	4 011	2 900	1 836	541	363	395	244	675
003	Brigach	604	428	245	89	68	58	54	112
004	Sommerau	179	123	81	29	8	8	7	21
005	Brigach-Stockwald	19	13	—	—	—	—	—	—
006	Langenschiltach	602	430	351	52	17	32	8	86
007	Oberkirnach	239	172	138	15	9	34	3	37
008	Stockburg	128	85	—	—	—	—	—	—
009	Peterzell	1 483	1 036	694	181	111	145	81	235
326 060	Triberg i. Schwarzw., St.	5 783	4 027	2 853	692	343	291	173	700
001	Triberg	4 241	2 881	1 945	541	293	222	142	519
002	Nußbach	959	724	592	86	25	48	13	109
003	Gremmelsbach	583	422	316	65	25	21	18	72
326 061	Tuningen	2 231	1 556	1 094	293	122	261	78	308
001	Tuningen	2 231	1 556	1 094	293	122	261	78	308
326 065	Unterkirnach	2 067	1 501	947	277	229	233	161	345
001	Unterkirnach	2 067	1 501	947	277	229	233	161	345
326 074	Villingen-Schwenn.,St.	75 861	53 021	33 423	10 873	6 583	6 070	4 121	9 990
010	Villingen	35 255	24 769	15 310	5 061	3 416	3 129	2 198	4 656
020	Schwenningen	30 148	20 782	13 409	4 342	2 172	2 145	1 224	3 760
030	Mühlhausen	699	496	292	115	69	70	56	91
035	Weigheim	1 028	754	500	128	89	77	60	126
040	Marbach	1 967	1 469	837	331	232	211	137	267
045	Weilersbach	1 127	794	505	143	101	59	76	193
050	Rietheim	872	620	365	135	93	41	66	139
060	Tannheim	1 201	834	608	133	73	51	55	160
070	Herzogenweiler	200	129	90	15	18	7	13	40
080	Pfaffenweiler	1 951	1 371	824	286	207	140	148	337
090	Obereschach	1 413	1 003	683	184	113	140	88	221
326 068	Vöhrenbach, Stadt	4 004	2 819	2 114	436	189	400	111	510
001	Vöhrenbach	2 801	1 947	1 440	304	145	259	84	376

Noch: 4. Bevölkerung am Ort der Hauptwohnung in den Gemeindeteilen Baden-Württembergs am 25. Mai 1987
nach höchstem allgemeinem/berufsbildendem Schulabschluß sowie Schüler/Studenten

Schl.-Nr.	Gemeinde Gemeindeteil	Bevölkerung am Ort der Hauptwohnung insgesamt	Darunter im Alter von 15 bis unter 65 Jahren						Schüler/ Studenten am Ort der Hauptwohnung insgesamt
			zu- sammen	und zwar mit					
				Volks-, Hauptschul- abschluß	Realschul- abschluß (Fachober- schulreife)	Hochschul-, Fachhoch- schulreife	Berufsfach-, Fachschul- abschluß	Hochschul-, Fachhoch- schul- abschluß	
		1	2	3	4	5	6	7	8
noch : Vöhrenbach, Stadt									
002	Hammereisenb.-Bregenb.	559	422	337	57	19	60	14	53
003	Urach	369	252	193	41	13	54	7	36
004	Langenbach	275	198	144	34	12	27	6	45
Schwarzwald-Baar-Kreis		192 620	134 318	87 125	26 224	15 628	17 099	9 782	26 656
327 Tuttlingen									
327 002	Aldingen	5 592	3 886	2 810	652	298	577	192	821
010	Aldingen	4 496	3 125	2 262	527	234	438	149	671
020	Aixheim	1 096	761	548	125	64	139	43	150
327 004	Bärenthal	449	292	240	34	12	29	12	59
010	Bärenthal	449	292	240	34	12	29	12	59
327 005	Balgheim	750	537	386	79	33	52	26	136
020	Balgheim	750	537	386	79	33	52	26	136
327 006	Böttingen	1 226	858	655	126	55	45	33	190
010	Böttingen	1 226	858	655	126	55	45	33	190
327 007	Bubsheim	669	470	372	70	20	71	8	105
010	Bubsheim	669	470	372	70	20	71	8	105
327 008	Buchheim	616	394	312	57	20	45	15	75
001	Buchheim	616	394	312	57	20	45	15	75
327 009	Deilingen	1 435	993	725	169	56	140	46	226
020	Deilingen	1 435	993	725	169	56	140	46	226
327 010	Denkingen	1 883	1 311	927	202	125	170	69	287
010	Denkingen	1 883	1 311	927	202	125	170	69	287
327 011	Dürbheim	1 260	904	666	157	59	131	34	173
010	Dürbheim	1 260	904	666	157	59	131	34	173
327 012	Durchhausen	744	526	371	89	39	65	25	116
010	Durchhausen	744	526	371	89	39	65	25	116
327 013	Egesheim	451	303	251	30	10	24	6	83
030	Egesheim	451	303	251	30	10	24	6	83
327 057	Emmingen-Liptingen	3 249	2 315	1 713	337	175	391	129	459
010	Emmingen	2 030	1 461	1 061	214	127	253	89	299
020	Liptingen	1 219	854	652	123	48	138	40	160
327 016	Fridingen a.d. Donau,St.	3 078	2 194	1 521	403	195	294	129	422
010	Fridingen a. d. Donau	3 078	2 194	1 521	403	195	294	129	422
327 017	Frittlingen	1 735	1 202	785	260	121	201	83	278
010	Frittlingen	1 735	1 202	785	260	121	201	83	278
327 018	Geisingen, Stadt	5 172	3 340	2 461	560	223	472	151	653
010	Geisingen	2 551	1 610	1 204	245	112	187	81	295
020	Gutmadingen	611	394	283	62	28	62	15	83
030	Kirchen-Hausen	753	501	345	97	50	98	34	120
040	Aulfingen	502	334	247	57	22	50	14	53
050	Leipferdingen	755	501	382	99	11	75	7	102
327 019	Gosheim	3 210	2 324	1 619	417	218	305	127	507
040	Gosheim	3 210	2 324	1 619	417	218	305	127	507
327 020	Gunningen	535	356	262	56	22	43	14	101
010	Gunningen	535	356	262	56	22	43	14	101
327 023	Hausen ob Verena	630	436	324	52	42	54	24	87
010	Hausen ob Verena	630	436	324	52	42	54	24	87

**Noch: 4. Bevölkerung am Ort der Hauptwohnung in den Gemeindeteilen Baden-Württembergs am 25. Mai 1987
nach höchstem allgemeinem/berufsbildendem Schulabschluß sowie Schüler/Studenten**

Schl.-Nr.	Gemeinde Gemeindeteil	Bevölkerung am Ort der Hauptwohnung insgesamt	Darunter im Alter von 15 bis unter 65 Jahren						Schüler/ Studenten am Ort der Hauptwohnung insgesamt
			zu- sammen	und zwar mit					
				Volks-, Hauptschul- abschluß	Realschul- abschluß (Fachober- schulreife)	Hochschul-, Fachhoch- schulreife	Berufsfach-, Fachschul- abschluß	Hochschul-, Fachhoch- schul- abschluß	
		1	2	3	4	5	6	7	8
327 025	Immendingen	5 190	3 723	2 568	705	321	530	151	676
010	Immendingen	2 925	2 151	1 448	441	211	283	87	326
020	Zimmern	568	404	275	76	36	77	24	81
030	Mauenheim	333	236	185	34	6	39	2	52
040	Hattingen	727	500	350	83	41	81	25	112
050	Ippingen	386	259	192	46	8	20	4	71
060	Hintschingen	251	173	118	25	19	30	9	34
327 027	Irndorf	732	528	421	62	29	65	14	95
010	Irndorf	732	528	421	62	29	65	14	95
327 029	Königsheim	507	362	267	64	19	46	12	77
050	Königsheim	507	362	267	64	19	46	12	77
327 030	Kolbingen	1 098	779	601	113	45	111	32	161
001	Kolbingen	1 098	779	601	113	45	111	32	161
327 033	Mahlstetten	692	506	398	72	21	41	7	85
010	Mahlstetten	692	506	398	72	21	41	7	85
327 036	Mühlheim a.d. Donau,St.	3 311	2 303	1 540	454	201	280	148	520
010	Mühlheim a. d. Donau	2 625	1 851	1 229	369	171	226	129	401
020	Stetten a. d. Donau	686	452	311	85	30	54	19	119
327 038	Neuhausen ob Eck	3 094	2 156	1 588	355	161	330	90	418
010	Neuhausen ob Eck	1 763	1 240	842	247	117	133	62	245
020	Schwandorf	767	525	421	61	32	92	22	96
030	Worndorf	564	391	325	47	12	105	6	77
327 040	Reichenbach a. Heuberg	398	298	242	40	13	13	8	42
060	Reichenbach am Heuberg	398	298	242	40	13	13	8	42
327 041	Renquishausen	611	425	324	70	20	52	13	96
010	Renquishausen	611	425	324	70	20	52	13	96
327 056	Rietheim-Weilheim	2 278	1 614	1 107	330	114	195	95	275
010	Rietheim	1 354	972	647	186	93	108	76	150
020	Weilheim	924	642	460	144	21	87	19	125
327 055	Seitingen-Oberflacht	1 873	1 304	905	219	124	212	85	295
010	Seitingen	1 132	785	540	141	71	142	47	178
020	Oberflacht	741	519	365	78	53	70	38	117
327 046	Spaichingen, Stadt	9 964	6 793	4 321	1 289	857	1 031	529	1 599
010	Spaichingen	9 964	6 793	4 321	1 289	857	1 031	529	1 599
327 048	Talheim	967	642	497	86	42	75	29	120
010	Talheim	967	642	497	86	42	75	29	120
327 049	Trossingen, Stadt	11 358	7 679	4 725	1 531	1 112	1 001	653	1 711
010	Trossingen	10 167	6 832	4 209	1 351	993	895	573	1 537
020	Schura	1 191	847	516	180	119	106	80	174
327 050	Tuttlingen, Stadt	31 552	21 446	13 740	4 481	2 409	3 175	1 519	4 267
010	Tuttlingen 1	18 856	12 701	8 081	2 708	1 421	1 815	887	2 396
020	Tuttlingen 2	6 096	4 041	2 453	881	541	590	341	862
030	Möhringen	3 805	2 722	1 783	541	298	418	196	597
040	Eßlingen	341	228	171	38	13	51	9	53
050	Nendingen	2 454	1 754	1 252	313	136	301	86	359
327 051	Wehingen	3 127	2 170	1 583	352	166	285	110	500
070	Wehingen	3 127	2 170	1 583	352	166	285	110	500
327 054	Wurmlingen	3 449	2 471	1 559	495	345	306	215	506
010	Wurmlingen	3 449	2 471	1 559	495	345	306	215	506
	Tuttlingen	112 885	77 840	52 786	14 468	7 722	10 857	4 833	16 221
	Region Schwarzwald-Baar-Heub.	432 301	298 403	198 919	55 847	32 135	41 168	20 340	61 014

Noch: 4. Bevölkerung am Ort der Hauptwohnung in den Gemeindeteilen Baden-Württembergs am 25. Mai 1987
nach höchstem allgemeinem/berufsbildendem Schulabschluß sowie Schüler/Studenten

Schl.-Nr.	Gemeinde Gemeindeteil	Bevölkerung am Ort der Hauptwohnung insgesamt	Darunter im Alter von 15 bis unter 65 Jahren						Schüler/ Studenten am Ort der Hauptwohnung insgesamt
			zu- sammen	und zwar mit					
				Volks-, Hauptschul- abschluß	Realschul- abschluß (Fachober- schulreife)	Hochschul-, Fachhoch- schulreife	Berufsfach-, Fachschul- abschluß	Hochschul-, Fachhoch- schul- abschluß	
		1	2	3	4	5	6	7	8

Region Hochrhein-Bodensee

Landkreise

335 Konstanz

335 001	Aach, Stadt	1 387	969	688	168	90	150	53	174
001	Aach	1 387	969	688	168	90	150	53	174
335 002	Allensbach	5 652	4 008	1 902	993	1 006	686	707	829
001	Allensbach	3 821	2 739	1 257	673	725	460	497	556
002	Hegne	882	569	266	156	141	75	98	134
003	Kaltbrunn	629	457	210	125	109	87	89	102
004	Langenrain-Freudental	320	243	169	39	31	64	23	37
335 098	Bodman-Ludwigshafen	3 323	2 232	1 199	581	379	509	264	414
001	Ludwigshafen	2 245	1 490	795	385	264	333	191	280
002	Bodman	1 078	742	404	196	115	176	73	134
335 015	Büsing am Hochrhein	1 321	894	392	269	216	185	150	152
001	Büsing am Hochrhein	1 321	894	392	269	216	185	150	152
335 021	Eigeltingen	2 834	1 968	1 376	351	154	269	104	392
001	Eigeltingen	1 329	909	600	170	93	142	55	190
002	Heudorf im Hegau	438	310	227	53	17	22	12	60
003	Honstetten	379	267	214	34	12	29	7	46
004	Münchhöf	305	205	141	40	14	36	17	41
005	Reute	155	108	74	23	8	14	5	23
006	Rorgenwies	228	169	120	31	10	26	8	32
335 022	Engen, Stadt	8 805	6 176	4 102	1 216	683	1 319	459	1 281
001	Engen	5 084	3 518	2 183	753	461	704	327	745
002	Bargen	237	162	118	31	13	37	11	37
003	Biesendorf	155	103	85	14	2	19	1	23
004	Bittelbrunn	288	204	141	42	18	53	11	41
005	Neuhausen	514	362	283	46	25	81	12	71
006	Stetten	203	137	99	23	13	31	8	32
007	Zimmerholz	274	195	157	22	10	54	5	45
008	Anseltingen	754	551	400	81	60	119	20	124
009	Welschingen	1 296	944	636	204	81	221	64	163
335 025	Gaienhofen	2 724	1 850	969	467	356	278	265	508
001	Gaienhofen	857	607	288	174	126	54	99	197
002	Horn	976	639	344	152	119	106	86	181
003	Gundholzen	358	236	124	69	35	58	27	42
004	Hemmenhofen	533	368	213	72	76	60	53	88
335 026	Gailingen	2 268	1 596	989	376	187	368	113	269
001	Gailingen	2 268	1 596	989	376	187	368	113	269
335 028	Gottmadingen	8 482	5 807	3 701	1 327	603	939	389	1 146
001	Gottmadingen	6 004	4 066	2 522	955	457	659	290	818
002	Bietingen	963	683	464	140	62	107	42	123
003	Ebringen	251	181	121	44	12	36	8	33
004	Randegg	1 264	877	594	188	72	137	49	172
335 035	Hilzingen	6 385	4 532	2 892	978	514	910	325	921
001	Hilzingen	3 258	2 340	1 409	529	314	489	202	486
002	Duchtlingen	498	351	206	83	51	77	31	73
003	Schlatt am Randen	397	265	195	41	18	33	11	64
004	Weiterdingen	710	487	344	100	32	76	21	94
005	Binningen	693	470	322	94	37	80	22	109
006	Riedheim	829	619	416	131	62	155	38	95
335 096	Hohenfels	1 577	1 048	689	182	129	194	94	334
001	Liggersdorf	463	313	205	61	33	48	28	91

Noch: 4. Bevölkerung am Ort der Hauptwohnung in den Gemeindeteilen Baden-Württembergs am 25. Mai 1987
nach höchstem allgemeinem/berufsbildendem Schulabschluß sowie Schüler/Studenten

Schl.-Nr.	Gemeinde Gemeindeteil	Bevölkerung am Ort der Hauptwohnung insgesamt	Darunter im Alter von 15 bis unter 65 Jahren					Schüler/ Studenten am Ort der Hauptwohnung insgesamt	
			zu- sammen	und zwar mit					
				Volks-, Hauptschul- abschluß	Realschul- abschluß (Fachober- schulreife)	Hochschul-, Fachhoch- schulreife	Berufsfach-, Fachschul- abschluß		Hochschul-, Fachhoch- schul- abschluß
		1	2	3	4	5	6	7	8
noch: Hohenfels									
002	Mindersdorf	338	232	157	39	27	41	18	49
003	Selgetsweiler	96	68	47	13	7	13	4	13
004	Kalkofen	521	325	198	51	58	71	41	150
005	Deutwang	159	110	82	18	4	21	3	31
335 043	Konstanz, Univ.-Stadt	70 378	50 749	22 744	10 995	15 254	5 688	7 477	13 005
001	Altstadt	11 051	7 940	3 659	1 555	2 522	855	1 185	1 851
002	Paradies	4 821	3 410	1 474	661	1 210	338	389	1 095
003	Petershausen	17 998	12 248	5 744	2 722	3 395	1 460	1 567	2 918
004	Königsbau	5 384	4 040	1 568	706	1 591	329	652	1 495
005	Allmannsdorf	4 359	3 043	1 007	768	1 123	386	656	800
006	Staad	1 782	1 280	402	322	502	163	319	314
007	Fürstenberg	10 995	8 344	4 186	1 872	1 991	942	946	1 938
008	Wollmatingen	3 772	2 792	1 530	629	533	274	239	583
009	Industriegebiet	903	740	507	140	73	81	32	138
010	Egg	350	268	115	69	78	31	39	65
011	Litzelstetten	3 497	2 599	869	631	976	313	623	701
012	Dingelsdorf	1 575	1 154	487	275	356	127	218	281
013	Dettingen	2 891	2 145	923	476	633	277	429	627
014	Wallhausen	1 000	746	273	169	271	112	183	199
335 055	Moos	2 520	1 806	1 059	408	285	310	203	317
001	Moos	719	541	349	110	72	84	47	84
002	Weiler	640	452	231	110	89	86	66	90
003	Bankholzen	574	385	241	80	52	56	38	67
004	Iznang	587	428	238	108	72	84	52	76
335 097	Mühlhausen-Ehingen	3 034	2 242	1 571	411	177	383	107	437
001	Mühlhausen	1 903	1 438	994	266	123	234	73	277
002	Ehingen	1 131	804	577	145	54	149	34	160
335 057	Mühllingen	1 753	1 226	899	212	74	199	47	232
001	Mühllingen	630	453	312	80	42	94	23	87
002	Gallmannsweil	279	198	151	28	10	17	8	42
003	Mainwangen	153	103	81	16	2	19	2	20
004	Zoznegg	605	417	314	77	19	62	13	68
005	Schwackenreute	86	55	41	11	1	7	1	15
335 061	Öhningen	3 324	2 242	1 306	516	350	425	223	414
001	Öhningen	1 884	1 286	735	305	207	242	130	242
002	Schienen	549	364	244	71	38	71	24	65
003	Wangen	891	592	327	140	105	112	69	107
335 099	Orsingen-Nenzingen	2 188	1 541	1 032	316	140	230	84	369
001	Nenzingen	1 195	840	565	173	75	120	55	207
002	Orsingen	993	701	467	143	65	110	29	162
335 063	Radolfzell a. Bodens.,St.	25 051	17 637	10 129	3 908	2 860	2 607	1 863	3 636
001	Radolfzell 1	3 857	2 516	1 555	515	362	334	199	491
002	Radolfzell 2	1 766	1 235	790	263	137	157	83	208
003	Radolfzell 3	6 624	4 783	2 815	1 040	727	690	494	1 011
004	Radolfzell 4	2 906	2 027	1 078	493	369	300	236	428
005	Radolfzell 5	1 762	1 272	523	359	327	216	197	264
006	Böhringen	2 959	2 139	1 347	433	257	335	168	408
007	Stähringen	1 069	728	436	147	121	107	80	179
008	Güttingen	996	716	397	157	127	121	93	140
009	Möggingen	698	495	232	114	133	75	94	105
010	Liggeringen	723	502	326	102	59	79	48	115
011	Markelfingen	1 691	1 224	630	285	241	193	171	287
335 066	Reichenau	4 247	3 038	1 713	676	572	566	356	603
001	Mitt.-, Ob.-, Niederzell	2 936	2 088	1 174	461	400	387	260	423
002	Waldsiedl.-Lindenbühl	1 311	950	539	215	172	179	96	180
335 100	Rielasingen-Worblingen	9 605	7 021	4 367	1 587	837	1 363	522	1 298
001	Rielasingen	5 802	4 194	2 761	876	437	826	258	748
002	Worblingen	3 803	2 827	1 606	711	400	537	264	550

Noch: **4. Bevölkerung am Ort der Hauptwohnung in den Gemeindeteilen Baden-Württembergs am 25. Mai 1987**
nach höchstem allgemeinem/berufsbildendem Schulabschluß sowie Schüler/Studenten

Schl.-Nr.	Gemeinde Gemeindeteil	Bevölkerung am Ort der Hauptwohnung insgesamt	Darunter im Alter von 15 bis unter 65 Jahren						Schüler/ Studenten am Ort der Hauptwohnung insgesamt
			zu- sammen	und zwar mit					
				Volks-, Hauptschul- abschluß	Realschul- abschluß (Fachober- schulreife)	Hochschul-, Fachhoch- schulreife	Berufsfach-, Fachschul- abschluß	Hochschul-, Fachhoch- schul- abschluß	
		1	2	3	4	5	6	7	8
335 075	Singen (Hohentwiel),St.	42 403	29 864	20 005	5 531	3 299	4 342	1 809	5 525
000	Kernstadt-0	6 068	4 194	2 849	712	493	649	253	716
001	Kernstadt-1	783	583	239	185	137	100	85	86
002	Kernstadt-2	4 833	3 265	1 765	731	638	564	402	624
003	Kernstadt-3	7 516	5 375	3 352	1 190	662	992	397	942
004	Kernstadt-4	2 305	1 478	1 113	218	89	175	49	266
005	Kernstadt-5	1 863	1 355	1 098	136	69	111	32	254
006	Kernstadt-6	387	307	223	54	24	41	13	40
007	Kernstadt-7	5 033	3 452	2 567	523	254	439	96	612
008	Kernstadt-8	7 432	5 348	3 926	805	421	562	187	1 098
011	Überlingen am Ried	1 226	884	554	218	82	133	49	186
012	Friedingen	1 146	857	568	183	77	141	50	142
013	Hausen an der Aach	550	412	259	98	50	67	23	59
014	Schlatt unter Krähen	867	622	395	127	76	72	44	137
015	Beuren an der Aach	797	580	380	122	58	100	29	106
016	Bohlingen	1 597	1 152	717	229	169	196	100	257
335 077	Steißlingen	3 296	2 372	1 416	526	365	455	239	471
001	Steißlingen	3 151	2 271	1 333	515	359	427	232	461
002	Wiechs	145	101	83	11	6	28	7	10
335 079	Stockach, Stadt	13 268	8 970	5 730	1 848	1 083	1 516	712	2 066
001	Stockach	6 800	4 539	2 784	961	642	701	420	1 051
002	Espasingen	618	410	279	67	54	64	20	97
003	Hindelwangen	801	562	327	143	68	114	36	138
004	Hoppetenzell	537	367	269	74	17	57	8	68
005	Mahlspüren im Hegau	399	284	215	43	19	59	19	50
006	Mahlspüren im Tal	199	133	102	23	5	30	1	21
007	Seelfingen	295	194	150	33	7	28	5	49
008	Raithaslach	330	209	145	42	19	64	11	50
009	Wahlwies	1 549	1 050	593	232	159	219	127	328
010	Winterspüren	590	404	281	85	24	62	17	78
011	Zizenhausen	1 150	818	585	145	69	118	48	136
335 080	Tengen, Stadt	4 086	2 753	2 038	492	161	472	102	449
001	Beuren am Ried	318	230	176	37	14	36	5	40
002	Blumenfeld	409	218	170	27	17	35	11	28
003	Büßlingen	688	460	335	91	23	115	14	68
004	Talheim	105	78	66	11	—	8	—	10
005	Tengen	1 007	690	483	140	50	145	35	129
006	Uttenhofen	152	90	60	19	8	18	6	16
007	Watterdingen	841	586	448	91	36	75	22	92
008	Weil	216	154	123	24	2	15	1	23
009	Wiechs am Randen	350	247	177	52	11	25	8	43
335 081	Volkertshausen	1 987	1 373	965	243	128	258	80	277
001	Volkertshausen	1 987	1 373	965	243	128	258	80	277
	Konstanz	231 898	163 914	93 873	34 577	29 902	24 621	16 747	35 519
336	Lörrach								
336 004	Aitern	477	325	245	35	34	42	17	77
001	Aitern	477	325	245	35	34	42	17	77
336 006	Bad Bellingen	2 889	1 929	1 271	434	178	283	106	324
001	Bad Bellingen	950	627	380	158	70	121	38	101
002	Rheinweiler	803	522	356	118	39	72	22	83
003	Bamlach	597	400	280	78	33	35	20	77
004	Hertingen	539	380	255	80	36	55	26	63
336 008	Binzen	2 158	1 575	938	343	211	191	151	314
001	Binzen	2 158	1 575	938	343	211	191	151	314
336 010	Böllen	102	73	57	11	4	13	4	16
001	Böllen	102	73	57	11	4	13	4	16
336 012	Bürchau	217	147	114	23	9	14	4	19
001	Bürchau	217	147	114	23	9	14	4	19

**Noch: 4. Bevölkerung am Ort der Hauptwohnung in den Gemeindeteilen Baden-Württembergs am 25. Mai 1987
nach höchstem allgemeinem/berufsbildendem Schulabschluß sowie Schüler/Studenten**

Schl.-Nr.	Gemeinde Gemeindeteil	Bevölkerung am Ort der Hauptwohnung insgesamt	Darunter im Alter von 15 bis unter 65 Jahren						Schüler/ Studenten am Ort der Hauptwohnung insgesamt
			zu- sammen	und zwar mit					
				Volks-, Hauptschul- abschluß	Realschul- abschluß (Fachober- schulreife)	Hochschul-, Fachhoch- schulreife	Berufsfach-, Fachschul- abschluß	Hochschul-, Fachhoch- schul- abschluß	
		1	2	3	4	5	6	7	8
336 014	Efringen-Kirchen	6 852	4 817	3 276	1 002	398	840	287	920
001	Blansingen	501	346	238	57	41	76	32	76
002	Efringen	1 320	943	584	237	99	167	69	164
003	Kirchen	1 208	842	580	179	65	149	51	162
004	Egringen	728	493	324	112	40	98	27	120
005	Huttingen	365	255	185	48	13	31	11	47
006	Istein	1 126	796	554	161	54	142	33	151
007	Kleinkems	479	335	238	62	20	50	14	66
008	Mappach	408	288	200	55	21	43	13	56
009	Welmlingen	318	221	167	39	14	39	10	30
010	Wintersweiler	399	298	206	52	31	45	27	48
336 019	Eimeldingen	1 502	1 079	677	235	137	163	98	189
001	Eimeldingen	1 502	1 079	677	235	137	163	98	189
336 020	Elbenschwand	178	121	102	13	3	10	2	20
001	Elbenschwand	178	121	102	13	3	10	2	20
336 024	Fischingen	550	392	230	92	54	77	44	98
001	Fischingen	550	392	230	92	54	77	44	98
336 025	Fröhnd	438	313	261	26	18	46	13	74
001	Fröhnd	438	313	261	26	18	46	13	74
336 105	Grenzach-Wyhlen	12 316	9 009	5 721	1 844	1 204	1 636	822	1 625
001	Grenzach	6 050	4 487	2 742	913	699	805	492	829
002	Wyhlen	6 266	4 522	2 979	931	505	831	330	796
336 106	Häg-Ehrsberg	934	619	488	82	29	37	16	128
001	Häg	614	404	326	52	13	27	9	86
002	Ehrsberg	320	215	162	30	16	10	7	42
336 034	Hasel	1 006	716	521	123	50	99	36	125
001	Hasel	1 006	716	521	123	50	99	36	125
336 036	Hausen im Wiesental	2 209	1 515	1 099	222	135	223	92	341
001	Hausen im Wiesental	2 209	1 515	1 099	222	135	223	92	341
336 043	Inzlingen	2 380	1 723	904	444	331	241	254	352
001	Inzlingen	2 380	1 723	904	444	331	241	254	352
336 045	Kandern, Stadt	6 851	4 659	2 958	1 001	576	455	389	870
001	Kandern	3 313	2 226	1 342	515	305	203	194	374
002	Feuerbach	309	221	148	42	25	16	17	38
003	Holzen	481	338	223	65	40	24	26	71
004	Riedlingen	534	361	205	97	46	37	36	107
005	Sitzenkirch	246	158	117	18	19	11	17	35
006	Tannenkirch	767	514	354	103	48	82	31	110
007	Wollbach	1 201	841	569	161	93	82	68	135
336 050	Lörrach, Stadt	40 561	28 241	17 717	5 847	3 750	4 839	2 372	5 084
001	Mitte	5 499	3 829	2 543	726	451	566	259	611
002	Nord	3 168	1 999	1 318	402	238	338	158	252
003	Ost	7 274	5 059	2 940	1 163	798	839	515	945
004	Salzert	1 994	1 363	857	256	178	230	101	338
005	Stetten	7 349	4 998	3 077	1 000	747	815	473	937
006	Tüllingen	1 119	791	321	229	183	152	128	194
007	Tumringen	2 296	1 677	1 144	322	150	337	92	321
008	Haagen	3 036	2 171	1 366	472	261	384	159	408
009	Brombach	6 190	4 468	2 886	911	539	804	360	804
010	Hauingen	2 636	1 886	1 265	366	205	374	127	274
336 104	Malsburg-Marzell	1 532	1 055	732	185	102	106	66	234
001	Malsburg	937	629	444	102	55	64	36	133
002	Marzell	595	426	288	83	47	42	30	101
336 057	Maulburg	3 612	2 589	1 828	461	206	307	137	484
001	Maulburg	3 612	2 589	1 828	461	206	307	137	484

Noch: **4. Bevölkerung am Ort der Hauptwohnung in den Gemeindeteilen Baden-Württembergs am 25. Mai 1987**
nach höchstem allgemeinem/berufsbildendem Schulabschluß sowie Schüler/Studenten

Schl.-Nr.	Gemeinde Gemeindeteil	Bevölkerung am Ort der Hauptwohnung insgesamt	Darunter im Alter von 15 bis unter 65 Jahren						Schüler/ Studenten am Ort der Hauptwohnung insgesamt
			zu- sammen	und zwar mit					
				Volks-, Hauptschul- abschluß	Realschul- abschluß (Fachober- schulreife)	Hochschul-, Fachhoch- schulreife	Berufsfach-, Fachschul- abschluß	Hochschul-, Fachhoch- schul- abschluß	
		1	2	3	4	5	6	7	8
336 060	Neuenweg	342	248	178	31	27	25	19	38
001	Neuenweg	342	248	178	31	27	25	19	38
336 067	Raich	246	170	134	21	12	7	6	26
001	Raich	246	170	134	21	12	7	6	26
336 069	Rheinfelden(Baden),St.	27 453	19 765	13 473	3 648	1 982	3 080	1 310	3 666
001	Süd	5 745	3 996	2 765	740	362	605	226	720
002	Nord	5 732	3 984	2 881	656	332	525	222	675
003	Nollingen	2 022	1 521	950	316	193	235	144	289
004	Warmbach	2 464	1 796	1 287	286	158	285	97	359
005	Herten	3 889	2 931	1 876	617	344	492	195	540
006	Degerfelden	1 479	1 097	720	222	110	194	78	216
007	Eichsel	768	554	308	110	110	97	81	122
008	Adelhausen	538	388	275	61	40	69	22	65
009	Minseln	1 612	1 162	780	220	121	198	86	220
010	Nordschwaben	279	190	141	24	17	17	18	48
011	Karsau	2 925	2 146	1 490	396	195	363	141	412
336 073	Rümmingen	1 274	934	467	236	187	170	147	207
001	Rümmingen	1 274	934	467	236	187	170	147	207
336 074	Sallneck	281	186	148	20	7	21	7	48
001	Sallneck	281	186	148	20	7	21	7	48
336 075	Schallbach	596	422	279	74	58	37	39	85
001	Schallbach	596	422	279	74	58	37	39	85
336 078	Schliengen	3 871	2 616	1 862	441	237	509	162	556
001	Schliengen	1 872	1 283	904	223	121	272	83	284
002	Liel	677	444	301	81	47	59	37	98
003	Niedereggenen	447	280	209	40	20	53	13	72
004	Mauchen	340	245	193	30	16	39	9	43
005	Obereggenen	535	364	255	67	33	86	20	59
336 079	Schönau i.Schwarzw.,St.	2 241	1 503	1 026	284	135	242	65	309
001	Unterhalb B 317	1 078	718	530	112	48	72	22	165
002	Oberhalb B 317	1 163	785	496	172	87	170	43	144
336 080	Schönenberg	339	238	186	18	25	24	17	59
001	Schönenberg	339	238	186	18	25	24	17	59
336 081	Schopfheim, Stadt	15 857	10 721	7 085	2 008	1 206	1 610	899	2 139
001	Schopfheim	7 842	5 215	3 396	970	665	755	478	1 003
002	Fahrnau	3 163	2 199	1 441	439	224	370	164	443
003	Kürnberg	122	95	81	10	2	6	1	15
004	Langenau	1 429	1 002	636	206	125	180	95	230
005	Raitbach	518	359	211	68	46	34	34	118
006	Enkenstein	213	153	116	28	7	25	2	29
007	Wiechs	1 435	910	608	172	92	148	83	149
008	Gersbach	669	451	358	58	20	36	18	86
009	Eichen	466	337	238	57	25	56	24	66
336 082	Schwörstadt	2 311	1 644	1 193	251	135	286	91	297
001	Oberschwörstadt	1 194	894	619	164	75	143	52	145
002	Niederschwörstadt	602	402	299	49	39	85	21	88
003	Niederdossenbach	127	85	55	14	11	13	7	17
004	Dossenbach	388	263	220	24	10	45	11	47
336 084	Steinen	8 794	6 327	4 154	1 211	749	810	550	1 051
001	Steinen	4 699	3 412	2 086	739	467	533	345	574
002	Weitenau	497	348	255	47	36	25	28	60
003	Endenburg	339	234	177	35	19	24	19	30
004	Schlächtenhaus	453	337	260	35	28	24	18	55
005	Hägelberg	599	408	233	88	65	52	52	74
006	Hüsing	523	374	270	51	45	39	26	55
007	Höllstein	1 684	1 214	873	216	89	113	62	203

Noch: 4. Bevölkerung am Ort der Hauptwohnung in den Gemeindeteilen Baden-Württembergs am 25. Mai 1987
nach höchstem allgemeinem/berufsbildendem Schulabschluß sowie Schüler/Studenten

Schl.-Nr.	Gemeinde Gemeindeteil	Bevölkerung am Ort der Hauptwohnung insgesamt	Darunter im Alter von 15 bis unter 65 Jahren						Schüler/ Studenten am Ort der Hauptwohnung insgesamt
			zu- sammen	und zwar mit					
				Volks-, Hauptschul- abschluß	Realschul- abschluß (Fachober- schulreife)	Hochschul-, Fachhoch- schulreife	Berufsfach-, Fachschul- abschluß	Hochschul-, Fachhoch- schul- abschluß	
		1	2	3	4	5	6	7	8
336 086	Tegernau	425	306	227	45	29	47	21	47
001	Tegernau	425	306	227	45	29	47	21	47
336 087	Todtnau, Stadt	4 856	3 325	2 372	575	277	338	159	619
001	Todtnau	2 456	1 633	1 157	277	146	155	90	311
002	Brandenberg	178	129	93	22	8	15	5	19
003	Aftersteg	302	217	167	36	7	31	4	44
004	Geschwend	322	217	162	33	16	25	10	36
005	Muggenbrunn	211	156	124	20	9	15	7	22
006	Präg	254	176	149	22	4	16	2	27
007	Schlechttau	305	203	141	39	17	16	11	49
008	Todtnauberg	648	455	293	98	49	52	22	91
009	Fahl	73	61	29	18	14	5	3	2
010	Herrenschwand	107	78	57	10	7	8	5	18
336 089	Tunau	180	121	88	18	6	12	3	36
001	Tunau	180	121	88	18	6	12	3	36
336 090	Utzenfeld	584	416	300	76	28	52	18	80
001	Utzenfeld	584	416	300	76	28	52	18	80
336 091	Weil am Rhein, Stadt	25 800	18 305	11 995	3 719	1 885	2 467	1 142	3 352
001	Ost	8 063	5 693	3 441	1 298	722	853	477	1 020
002	Leopoldshöhe	5 833	4 096	2 746	844	346	532	194	711
003	Friedlingen	4 072	2 903	2 222	427	159	262	68	510
004	Otterbach	431	317	207	76	29	54	15	47
005	Ötlingen	743	524	297	108	97	113	63	107
006	Haltingen	5 940	4 230	2 717	860	483	580	295	869
007	Märkt	718	542	365	106	49	73	30	88
336 094	Wembach	251	169	124	27	13	30	11	26
001	Wembach	251	169	124	27	13	30	11	26
336 096	Wieden	525	370	291	43	24	96	15	67
001	Wieden	525	370	291	43	24	96	15	67
336 097	Wies	678	462	358	58	34	60	24	77
001	Wies	678	462	358	58	34	60	24	77
336 098	Wieslet	506	359	269	52	27	56	18	62
001	Wieslet	506	359	269	52	27	56	18	62
336 100	Wittlingen	647	462	284	96	66	79	40	75
001	Wittlingen	647	462	284	96	66	79	40	75
336 103	Zell im Wiesental, St.	6 183	4 264	3 134	714	289	431	197	810
001	Zell im Wiesental	3 952	2 733	1 974	465	205	284	140	504
002	Riedichen	199	136	103	19	11	17	11	39
003	Adelsberg	240	159	113	27	14	15	9	32
004	Gresgen	423	295	222	49	19	23	14	56
005	Atzenbach	832	563	455	69	21	40	12	105
006	Mambach	411	284	206	63	10	43	7	61
007	Pfaffenberg	126	94	61	22	9	9	4	13
	Lörrach	191 004	134 230	88 766	26 089	14 867	20 111	9 870	25 026
337	Waldshut								
337 002	Albbruck	6 113	4 300	2 960	837	372	664	237	873
001	Kiesenbach	516	370	270	73	20	65	7	67
002	Albbruck	1 212	844	487	188	139	126	104	188
003	Alb	959	665	462	132	46	72	25	132
004	Albert	545	409	304	77	16	87	8	84
005	Birkingen	393	282	187	65	22	66	10	61
006	Birndorf	531	392	271	79	30	52	21	77
007	Buch	688	446	298	84	46	84	29	102
008	Schachen	654	466	357	69	29	67	19	79
009	Unteralpfen	615	426	324	70	24	45	14	83

Noch: 4. Bevölkerung am Ort der Hauptwohnung in den Gemeindeteilen Baden-Württembergs am 25. Mai 1987
nach höchstem allgemeinem/berufsbildendem Schulabschluß sowie Schüler/Studenten

Schl.-Nr.	Gemeinde Gemeindeteil	Bevölkerung am Ort der Hauptwohnung insgesamt	Darunter im Alter von 15 bis unter 65 Jahren						Schüler/ Studenten am Ort der Hauptwohnung insgesamt
			zu- sammen	und zwar mit					
				Volks-, Hauptschul- abschluß	Realschul- abschluß (Fachober- schulreife)	Hochschul-, Fachhoch- schulreife	Berufsfach-, Fachschul- abschluß	Hochschul-, Fachhoch- schul- abschluß	
		1	2	3	4	5	6	7	8
337 096	Bad Säckingen, Stadt	14 613	9 992	6 011	2 182	1 464	1 737	954	1 886
001	Bad Säckingen	10 745	7 271	4 396	1 609	1 033	1 177	657	1 333
002	Obersäckingen	1 446	1 007	581	229	162	208	113	196
003	Wallbach	1 250	892	562	190	112	200	81	177
004	Rippolingen	594	398	215	72	91	78	63	111
005	Harpolingen	578	424	257	82	66	74	40	69
337 013	Bernau	1 730	1 183	812	223	105	189	67	258
001	Bernau	1 730	1 183	812	223	105	189	67	258
337 022	Bonndorf i.Schwarzw.,St.	5 334	3 657	2 542	692	316	515	231	716
001	Stadtkern 1	1 520	1 065	706	222	101	159	82	224
002	Stadtkern 2	1 958	1 310	857	289	126	182	91	258
003	Boll	113	83	57	13	11	10	8	16
004	Ebnet	87	56	43	11	2	5	1	6
005	Wellendingen	463	318	235	51	22	44	14	70
006	Wittlekofen	188	125	105	13	5	16	3	25
007	Dillendorf	302	208	167	22	12	33	8	35
008	Brunnadern	93	59	46	6	5	1	2	7
009	Gündelwangen	478	339	265	42	22	47	14	59
010	Holzschlag	132	94	61	23	10	18	8	16
337 027	Dachsberg (Südschw.)	1 163	792	554	144	77	162	57	133
001	Urberg	282	201	136	39	20	20	16	28
002	Wilfingen	323	223	174	30	14	48	14	44
003	Wittenschwand	291	180	117	37	21	62	16	31
004	Wolpadingen	267	188	127	38	22	32	11	30
337 030	Dettighofen	975	670	501	107	47	118	37	122
001	Dettighofen	535	347	252	59	32	69	26	60
002	Baltersweil	285	211	162	34	8	29	7	39
003	Berwangen	155	112	87	14	7	20	4	23
337 032	Dogern	2 220	1 583	966	368	199	265	139	295
001	Dogern	2 220	1 583	966	368	199	265	139	295
337 124	Eggingen	1 405	957	690	172	73	158	50	204
001	Eggingen	1 405	957	690	172	73	158	50	204
337 038	Görwihl	3 859	2 530	1 858	389	199	322	136	595
001	Engelschwand	220	150	123	20	5	15	4	27
002	Görwihl	1 136	722	484	116	79	117	53	191
003	Hartschwand	136	94	72	12	7	3	3	25
004	Niederwihl	368	255	205	33	14	22	10	38
005	Oberwihl	467	297	230	44	18	38	14	66
006	Rotzingen-Burg	323	212	165	26	10	29	7	83
007	Rüßwihl	384	255	202	37	8	35	8	59
008	Segeten	224	157	107	34	15	21	8	27
009	Strittmatt	403	251	158	51	37	34	23	48
010	Tiefenstein	198	137	112	16	6	8	6	31
337 039	Grafenhausen	1 944	1 315	942	215	109	207	73	296
001	Grafenhausen	1 590	1 088	770	181	95	163	65	237
002	Mettenberg	223	153	113	21	12	37	6	34
003	Staufen	131	74	59	13	2	7	2	25
337 045	Häusern	1 049	758	450	175	98	155	70	133
001	Häusern	1 049	758	450	175	98	155	70	133
337 049	Herrischried	1 958	1 332	978	193	139	202	101	223
001	Herrischried	815	551	387	87	65	93	42	118
002	Hogschür	289	185	128	30	23	32	19	25
003	Niedergeisbach	170	124	92	20	9	13	5	13
004	Rütte	108	70	57	10	3	4	3	14
005	Wehrhalden	259	188	147	19	19	31	14	23
006	Großherrischwand	161	111	81	16	14	16	11	16
007	Hornberg	156	103	86	11	6	13	7	14

Noch: 4. Bevölkerung am Ort der Hauptwohnung in den Gemeindeteilen Baden-Württembergs am 25. Mai 1987
nach höchstem allgemeinem/berufsbildendem Schulabschluß sowie Schüler/Studenten

Schl.-Nr.	Gemeinde Gemeindeteil	Bevölkerung am Ort der Hauptwohnung insgesamt	Darunter im Alter von 15 bis unter 65 Jahren					Schüler/ Studenten am Ort der Hauptwohnung insgesamt	
			zu- sammen	und zwar mit					
				Volks-, Hauptschul- abschluß	Realschul- abschluß (Fachober- schulreife)	Hochschul-, Fachhoch- schulreife	Berufsfach-, Fachschul- abschluß		Hochschul-, Fachhoch- schul- abschluß
		1	2	3	4	5	6	7	8
337 051	Höchenschwand	1 874	1 338	839	331	138	263	85	201
001	Höchenschwand	1 032	764	434	228	81	166	48	107
002	Amrigschwand	449	312	218	62	29	66	16	42
003	Tiefenhäusern	393	262	187	41	28	31	21	52
337 053	Hohentengen a.Hochrh.	2 748	1 907	1 366	319	167	310	119	417
001	Hohentengen	1 303	890	580	170	111	162	90	192
002	Lienheim	617	444	356	60	17	68	7	101
003	Herdern	326	222	169	25	17	20	12	62
004	Stetten	353	243	178	46	17	35	8	43
005	Bergöschingen	149	108	83	18	5	25	2	19
337 059	Ibach	350	259	165	38	51	43	41	45
001	Ibach	350	259	165	38	51	43	41	45
337 060	Jestetten	4 059	2 788	1 856	627	230	440	162	457
001	Jestetten	3 148	2 190	1 448	494	190	356	134	346
002	Altenburg	911	598	408	133	40	84	28	111
337 062	Klettgau	6 579	4 571	3 285	816	337	835	240	895
001	Erzingen	2 918	2 006	1 441	372	148	373	112	405
002	Grießen	1 819	1 254	851	246	104	238	68	249
003	Rechberg	355	262	193	47	19	49	12	44
004	Weisweil	215	140	109	17	7	21	5	33
005	Riedern	246	174	131	23	13	30	12	30
006	Geißlingen	748	542	409	88	34	90	21	95
007	Bühl	278	193	151	23	12	34	10	39
337 125	Küssaberg	4 561	3 238	2 136	656	326	446	243	610
001	Kadelburg	1 474	1 049	643	241	119	172	86	203
002	Ettikon	305	234	174	35	14	21	11	44
003	Dangstetten	970	684	500	95	62	91	39	118
004	Rheinheim	1 069	740	448	175	99	92	78	153
005	Reckingen	337	230	163	48	12	19	10	41
006	Küßnach	120	93	67	20	4	18	2	12
007	Bechtersbohl	286	208	141	42	16	33	17	39
337 065	Lauchringen	6 364	4 427	3 077	787	383	506	261	978
001	Unterlauchringen	4 094	2 816	1 987	483	228	310	155	668
002	Oberlauchringen	2 270	1 611	1 090	304	155	196	106	310
337 066	Laufenburg (Baden),St.	7 214	4 967	3 494	861	436	744	320	1 010
001	Laufenburg	1 305	889	582	171	100	143	74	182
002	Rhina	1 280	874	629	134	76	132	51	180
003	Oststadt	1 225	845	579	156	83	123	71	178
004	Grunholz	237	168	135	19	9	13	7	18
005	Luttingen	1 002	706	518	122	42	99	24	141
006	Hauenstein	113	78	62	8	5	10	2	20
007	Binzgen	999	679	473	129	56	91	45	159
008	Rotzel	498	340	248	43	36	50	26	63
009	Hochsal	555	388	268	79	29	83	20	69
337 070	Lottstetten	1 952	1 377	941	281	104	183	75	257
001	Lottstetten	1 952	1 377	941	281	104	183	75	257
337 076	Murg	6 431	4 388	3 125	712	389	453	250	943
001	Murg	3 190	2 184	1 611	316	177	236	115	470
003	Niederhof	1 650	1 173	805	216	103	99	62	252
004	Oberhof	604	397	289	67	33	46	17	95
005	Hänner	987	634	420	113	76	72	56	126
337 090	Rickenbach	3 452	2 309	1 581	387	246	295	170	565
001	Rickenbach	843	532	366	85	59	69	46	168
002	Altenschwand	462	322	235	47	30	32	21	73
003	Hottingen	578	378	300	44	19	36	14	80
004	Willaringen	909	614	359	125	98	91	61	137
005	Bergaligen	299	203	144	33	20	21	13	53
006	Hütten	361	260	177	53	20	46	15	54

Noch: 4. Bevölkerung am Ort der Hauptwohnung in den Gemeindeteilen Baden-Württembergs am 25. Mai 1987
nach höchstem allgemeinem/berufsbildendem Schulabschluß sowie Schüler/Studenten

Schl.-Nr.	Gemeinde Gemeindeteil	Bevölkerung am Ort der Hauptwohnung insgesamt	Darunter im Alter von 15 bis unter 65 Jahren						Schüler/ Studenten am Ort der Hauptwohnung insgesamt
			zu- sammen	und zwar mit					
				Volks-, Hauptschul- abschluß	Realschul- abschluß (Fachober- schulreife)	Hochschul-, Fachhoch- schulreife	Berufsfach-, Fachschul- abschluß	Hochschul-, Fachhoch- schul- abschluß	
		1	2	3	4	5	6	7	8
337 097	St. Blasien, Stadt	3 851	2 647	1 397	647	312	340	208	870
001	Sankt Blasien	2 951	2 025	967	527	262	216	176	751
002	Menzenschwand	547	391	260	86	34	77	24	72
003	Albtal	353	231	170	34	16	47	8	47
337 106	Stühlingen, Stadt	4 811	3 221	2 327	575	209	455	126	657
001	Stühlingen	1 667	1 102	718	227	120	163	75	241
002	Bettmaringen	440	293	241	33	8	45	6	57
003	Blumegg	208	133	108	13	5	34	2	28
004	Eberfingen	364	248	191	34	9	16	5	52
005	Grimmelshofen	316	213	158	39	9	30	6	27
006	Lausheim	245	152	130	16	3	35	2	38
007	Mauchen	423	300	231	52	8	38	4	59
008	Schwaningen	324	223	164	43	10	27	5	39
009	Wangen	272	181	124	38	13	23	4	40
010	Weizen	552	376	262	80	24	44	17	76
337 108	Todtmoos	1 793	1 242	787	245	188	157	119	201
001	Todtmoos	1 793	1 242	787	245	188	157	119	201
337 128	Ühlingen-Birkendorf	4 166	2 686	1 973	455	193	539	119	571
001	Berau	721	502	377	88	26	96	13	110
002	Birkendorf	897	528	361	105	48	110	35	117
003	Brenden	337	231	161	48	16	39	10	59
004	Hürrlingen	204	134	102	22	6	25	3	28
005	Obermettingen	214	139	118	15	3	66	1	34
006	Riedern am Wald	364	217	155	36	20	60	13	52
007	Ühlingen	779	492	346	78	58	91	36	88
008	Untermettingen	650	443	353	63	16	52	8	83
337 126	Waldshut-Tiengen, Stadt	21 264	14 492	9 008	2 945	1 941	2 348	1 326	2 807
001	Südwest	4 029	2 676	1 409	632	528	452	351	501
002	Nordost	5 656	3 839	2 361	758	564	541	379	743
003	Eschbach	498	350	190	80	53	63	40	89
005	Oberalpfen	348	225	171	28	17	43	12	50
006	Gaiß-Waldkirch	219	142	100	21	17	32	9	42
007	Indlekofen	281	193	142	27	16	23	7	32
008	Schmitzingen	318	225	151	36	20	32	12	53
009	Gurtweil	1 512	1 091	666	269	118	253	78	225
011	Tiengen	7 414	5 094	3 363	964	560	736	408	916
012	Aichen	363	255	169	58	19	67	9	53
013	Breitenfeld	122	88	62	13	9	16	7	18
014	Detzeln	259	153	110	23	14	39	10	45
015	Krenkingen	245	161	114	36	6	51	4	40
337 116	Wehr, Stadt	11 931	8 274	5 657	1 548	808	1 041	564	1 546
001	Nord	5 193	3 556	2 426	673	335	360	207	650
002	Süd	3 545	2 508	1 652	507	275	379	221	449
003	Öflingen	3 193	2 210	1 579	368	198	302	136	447
337 118	Weilheim	2 463	1 752	1 170	325	216	232	160	330
001	Bannholz	372	263	174	48	36	38	24	42
002	Bierbronnen	270	197	117	35	40	18	29	48
003	Nöggenschwiel	457	321	248	52	12	21	11	58
004	Remetschwiel	508	364	271	52	29	64	23	61
005	Weilheim	856	607	360	138	99	91	73	121
337 127	Wutach	1 151	773	586	122	37	78	22	183
001	Ewattingen	729	484	367	70	27	47	16	118
002	Lembach	182	132	105	18	4	9	2	28
003	Münchingen	240	157	114	34	6	22	4	37
337 123	Wutöschingen	5 506	3 854	2 753	687	298	318	194	865
010	Wutöschingen	1 985	1 376	1 030	212	89	111	59	300
020	Horheim	1 489	1 050	691	220	106	67	73	240
030	Degernau	861	605	429	116	45	58	30	143
040	Schwerzen	846	602	429	104	52	51	29	139
050	Ofteringen	325	221	174	35	6	31	3	43

Noch: **4. Bevölkerung am Ort der Hauptwohnung in den Gemeindeteilen Baden-Württembergs am 25. Mai 1987
nach höchstem allgemeinem/berufsbildendem Schulabschluß sowie Schüler/Studenten**

Schl.-Nr.	Gemeinde Gemeindeteil	Bevölkerung am Ort der Hauptwohnung insgesamt	Darunter im Alter von 15 bis unter 65 Jahren					Schüler/ Studenten am Ort der Hauptwohnung insgesamt	
			zu- sammen	und zwar mit					
				Volks- Hauptschul- abschluß	Realschul- abschluß (Fachober- schulreife)	Hochschul- Fachhoch- schulreife	Berufsfach- Fachschul- abschluß		Hochschul- Fachhoch- schul- abschluß
		1	2	3	4	5	6	7	8
	Waldshut	144 883	99 579	66 787	19 061	10 207	14 720	6 956	20 142
	Region Hochrhein-Bodensee	567 785	397 723	249 426	79 727	54 976	59 452	33 573	80 687
	Regierungsbezirk Freiburg	1 869 032	1 305 955	809 257	255 216	194 854	194 382	113 158	278 475

**5. Wohnberechtigte Bevölkerung sowie Erwerbstätige in den Gemeindeteilen Baden-Württembergs am 25. Mai 1987
nach überwiegendem Lebensunterhalt bzw. Stellung im Beruf**

Schl.-Nr.	Gemeinde Gemeindeteil	Personen nach über- wiegendem Lebens- unterhalt insgesamt	Darunter durch		Erwerbstätige insgesamt	Davon				
			Erwerbs- tätigkeit	Rente, Pension, eigenes Vermögen, Vermietung, Verpachtung, Altenteil, sonstige Unterstützung		Selbständige, Mithelfende Familien- angehörige	Beamte, Richter, Soldaten usw.	Angestellte (ohne Aus- zubildende)	Facharbeiter, sonstige Arbeiter (ohne Aus- zubildende)	Auszu- bildende
		1	2	3	4	5	6	7	8	9

Regierungsbezirk Karlsruhe

Region Mittlerer Oberrhein

Stadtkreise

211 000	Baden-Baden, Stadt	52 061	21 067	14 313	22 925	2 794	1 811	10 201	6 704	1 415
001	Oos	6 299	2 671	1 772	2 891	230	206	1 270	1 018	167
002	Baig	1 229	547	234	605	64	42	300	159	40
003	Weststadt	7 527	3 030	2 263	3 237	360	295	1 561	840	181
004	Innenstadt	13 257	4 809	4 888	5 231	998	323	2 384	1 173	353
005	Lichtental	7 567	2 837	2 347	3 049	382	246	1 367	871	183
006	Ebersteinburg	1 226	456	291	508	82	40	219	131	36
007	Steinbach	3 264	1 414	701	1 588	146	93	610	646	93
008	Neuweier	2 160	966	359	1 029	115	89	366	366	93
009	Varnhalt	1 927	895	309	955	91	59	433	321	51
010	Haueneberstein	3 651	1 598	567	1 794	179	181	824	499	111
011	Sandweiler	3 954	1 844	582	2 038	147	237	867	680	107

212 000	Karlsruhe, Stadt	273 238	112 189	67 187	119 807	10 777	13 585	54 434	33 761	7 250
001	Ost	6 864	2 638	1 596	2 815	333	202	1 155	995	130
002	West	9 394	3 733	2 404	3 970	593	382	1 880	888	227
003	Südstadt	15 174	6 062	3 802	6 431	425	486	2 396	2 704	420
004	Südweststadt	19 631	7 949	5 265	8 540	878	1 200	4 219	1 714	529
005	Weststadt	22 804	9 143	5 892	9 798	1 004	1 247	4 510	2 462	575
006	Nordweststadt	11 763	4 733	2 957	5 092	383	618	2 416	1 262	413
007	Oststadt	18 637	7 049	5 227	7 579	513	795	3 353	2 403	515
008	Mühlburg	16 286	6 574	4 963	6 946	513	567	3 228	2 281	357
009	Daxlanden	12 746	5 359	3 057	5 770	399	464	2 471	2 030	406
010	Knielingen	8 723	4 009	1 761	4 239	305	356	1 894	1 446	238
011	Grünwinkel	10 719	4 406	2 590	4 683	354	420	1 961	1 631	317
012	Oberreut	6 100	2 531	1 331	2 675	76	171	818	1 382	228
013	Beiertheim-Bulach	6 294	2 715	1 640	2 890	308	333	1 433	675	141
014	Weiherfeld-Dammerstock	6 671	2 373	2 187	2 545	273	442	1 326	374	130
015	Rüppurr	10 930	4 183	2 971	4 535	559	712	2 322	618	324
016	Waldstadt	13 119	5 197	2 917	5 643	518	919	2 776	1 110	320
017	Rintheim	6 192	2 389	1 758	2 576	161	284	1 109	868	154
018	Hagsfeld	4 152	1 832	942	1 958	140	194	858	646	120
019	Durlach	30 501	12 575	7 580	13 413	1 414	1 540	5 949	3 761	749
020	Grötzingen	8 647	3 930	1 538	4 154	452	566	1 943	942	251
021	Stupferich	2 714	1 237	409	1 317	121	156	555	421	64
022	Hohenwettersbach	1 685	743	281	791	70	117	387	188	29
023	Wolfsartswieher	3 374	1 616	538	1 673	160	230	873	342	68
024	Grünwettersbach	3 789	1 637	664	1 751	214	216	825	380	116
025	Palmbach	1 345	589	248	614	46	75	289	164	40
026	Neureut	14 984	6 987	2 669	7 409	565	893	3 488	2 074	389

Landkreise

215	Karlsruhe									
215 100	Bad Schönborn	9 039	3 877	1 925	4 191	381	451	1 370	1 720	269
001	Mingolsheim	4 930	2 163	1 043	2 339	206	227	723	1 034	149
002	Langenbrücken	4 109	1 714	882	1 852	175	224	647	686	120
215 007	Bretten, Stadt	24 347	10 609	4 593	11 373	953	997	3 814	4 912	697
001	Süd	6 915	3 049	1 265	3 265	319	233	1 010	1 524	179
002	Rinklingen	1 711	744	264	813	50	74	262	370	57
003	Bauerbach	1 058	452	207	492	32	47	118	269	26
004	Neibshheim	1 642	700	400	729	53	78	222	317	59
005	Dürrenbüchig	483	194	90	213	20	37	76	68	12
006	Ruit	1 435	624	234	669	55	57	271	239	47
007	Sprantal	360	153	66	163	19	14	54	64	12
008	Büchig	1 321	597	196	640	44	67	212	269	48
009	Diedelsheim	3 136	1 455	471	1 563	111	144	543	655	110
010	Gölshausen	1 493	692	259	749	55	61	257	330	46
011	Nord	4 793	1 949	1 141	2 077	195	185	789	807	101

Noch: 5. Wohnberechtigte Bevölkerung sowie Erwerbstätige in den Gemeindeteilen Baden-Württembergs am 25. Mai 1987
nach überwiegendem Lebensunterhalt bzw. Stellung im Beruf

Schl.-Nr.	Gemeinde Gemeindeteil	Personen nach über- wiegendem Lebens- unterhalt insgesamt	Darunter durch		Erwerbstätige insgesamt	Davon				
			Erwerbs- tätigkeit	Rente, Pension, eigenes Vermögen, Vermietung, Verpachtung, Altenteil, sonstige Unterstützung		Selbständige, Mithelfende Familien- angehörige	Beamte, Richter, Soldaten usw.	Angestellte (ohne Aus- zubildende)	Facharbeiter, sonstige Arbeiter (ohne Aus- zubildende)	Auszu- bildende
		1	2	3	4	5	6	7	8	9
215 009	Bruchsal, Stadt	37 614	16 007	7 750	17 331	1 370	2 218	6 072	6 577	1 094
001	Stadt 1	9 178	3 867	2 225	4 195	412	528	1 555	1 433	267
002	Stadt 2	5 724	2 302	1 484	2 511	212	316	854	950	179
003	Stadt 3	5 233	2 297	882	2 478	112	270	681	1 263	152
004	Stadt 4	2 772	1 200	595	1 268	98	126	406	564	74
005	Obergrombach	2 199	1 005	331	1 091	63	153	379	418	78
006	Untergrombach	5 042	2 156	945	2 362	172	339	915	786	150
007	Büchenau	1 947	755	359	821	64	109	330	270	48
008	Heidelsheim	3 736	1 657	651	1 769	170	271	681	555	92
009	Helmsheim	1 783	768	278	836	67	106	271	338	54
215 111	Dettenheim	5 865	2 539	973	2 740	246	256	985	1 086	167
001	Liedolsheim	3 514	1 527	600	1 659	161	161	613	622	102
002	Rußheim	2 351	1 012	373	1 081	85	95	372	464	65
215 102	Eggenstein-Leopoldshf.	12 967	6 164	1 750	6 707	598	632	3 414	1 627	436
001	Eggenstein	6 996	3 304	1 060	3 614	380	340	1 649	993	252
002	Leopoldshafen	5 971	2 860	690	3 093	218	292	1 765	634	184
215 017	Ettlingen, Stadt	38 733	16 776	7 282	18 332	1 671	2 011	8 006	5 475	1 169
001	West	5 145	2 295	1 001	2 486	111	165	828	1 220	162
002	Kernstadt-Mitte 1	9 161	4 040	1 725	4 397	505	523	1 992	1 141	236
003	Kernstadt-Mitte 2	8 799	3 604	2 240	3 980	355	413	1 755	1 182	275
004	Spessart	2 169	932	359	1 037	79	124	492	275	67
005	Schöllbronn	2 751	1 121	462	1 238	118	146	521	365	88
006	Schluttenbach	740	335	116	361	36	50	183	72	20
007	Oberweiler	1 406	638	233	698	81	85	309	167	56
008	Ettlingenweiler	2 941	1 261	458	1 387	122	170	621	377	97
009	Bruchhausen	5 621	2 550	688	2 748	264	335	1 305	676	168
215 021	Forst	6 320	2 884	997	3 129	300	430	1 146	1 033	220
001	Forst	6 320	2 884	997	3 129	300	430	1 146	1 033	220
215 025	Gondelsheim	2 497	1 129	439	1 230	142	116	440	438	94
001	Gondelsheim	2 497	1 129	439	1 230	142	116	440	438	94
215 099	Graben-Neudorf	9 618	4 206	1 642	4 520	388	532	1 603	1 675	322
001	Graben	4 653	1 995	823	2 154	223	244	805	730	152
002	Neudorf	4 965	2 211	819	2 366	165	288	798	945	170
215 029	Hambrücken	4 087	1 887	695	2 010	126	213	602	944	125
001	Hambrücken	4 087	1 887	695	2 010	126	213	602	944	125
215 096	Karlsbad	13 612	6 117	2 343	6 629	577	594	2 651	2 317	490
001	Langensteinbach	5 029	2 226	981	2 447	217	211	1 009	775	235
002	Ittersbach	2 622	1 183	450	1 274	126	94	459	525	70
003	Spielberg	2 313	1 018	375	1 105	99	109	445	383	69
004	Mutschelbach	1 705	788	253	841	50	78	315	337	61
005	Auerbach	1 943	902	284	962	85	102	423	297	55
215 103	Karlsdorf-Neuthard	7 989	3 625	1 264	3 903	281	520	1 443	1 343	316
001	Karlsdorf	4 586	2 100	768	2 260	177	305	822	779	177
002	Neuthard	3 403	1 525	496	1 643	104	215	621	564	139
215 097	Kraichtal, Stadt	12 929	5 438	2 379	5 849	490	552	1 619	2 736	452
001	Bahnbrücken	644	273	130	289	26	27	73	137	26
002	Gochsheim	1 515	710	278	757	72	66	185	382	52
003	Landshausen	957	385	154	418	48	23	81	238	28
004	Menzingen	1 928	788	405	853	73	54	259	407	60
005	Münzesheim	2 064	918	319	977	90	139	264	411	73
006	Neuenbürg	450	210	77	220	21	21	60	102	16
007	Oberacker	696	279	119	307	11	32	93	133	38
008	Oberöwisheim	1 776	689	345	738	58	68	214	336	62
009	Unteröwisheim	2 899	1 186	552	1 290	91	122	390	590	97

Noch: 5. Wohnberechtigte Bevölkerung sowie Erwerbstätige in den Gemeindeteilen Baden-Württembergs am 25. Mai 1987
nach überwiegendem Lebensunterhalt bzw. Stellung im Beruf

Schl.-Nr.	Gemeinde Gemeindeteil	Personen nach über- wiegendem Lebens- unterhalt insgesamt	Darunter durch		Erwerbstätige insgesamt	Davon				
			Erwerbs- tätigkeit	Rente, Pension, eigenes Vermögen, Vermietung, Verpachtung, Altenteil, sonstige Unterstützung		Selbständige, Mithelfende Familien- angehörige	Beamte, Richter, Soldaten usw.	Angestellte (ohne Aus- zubildende)	Facharbeiter, sonstige Arbeiter (ohne Aus- zubildende)	Auszu- bildende
		1	2	3	4	5	6	7	8	9
215 039	Kronau	4 610	2 090	727	2 237	132	185	607	1 156	157
001	Kronau	4 610	2 090	727	2 237	132	185	607	1 156	157
215 040	Kürnbach	2 454	1 096	436	1 187	101	64	376	566	80
001	Kürnbach	2 454	1 096	436	1 187	101	64	376	566	80
215 105	Linkenheim-Hochstetten	9 854	4 286	1 534	4 628	384	446	1 946	1 541	311
001	Linkenheim	7 100	3 132	1 071	3 375	265	303	1 433	1 148	226
002	Hochstetten	2 754	1 154	463	1 253	119	143	513	393	85
215 046	Malsch	12 105	5 208	2 400	5 622	431	605	2 099	2 094	393
001	Malsch	8 431	3 665	1 756	3 948	312	424	1 453	1 493	266
002	Sulzbach	849	358	159	391	36	40	143	144	28
003	Völkersbach	1 591	658	262	723	46	78	307	237	55
004	Waldprechtsweier	1 234	527	223	560	37	63	196	220	44
215 047	Marxzell	4 650	2 064	1 014	2 182	207	230	890	728	127
001	Pfaffenrot	1 888	919	287	962	69	81	346	400	66
002	Marxzell	410	125	193	131	21	16	66	23	5
003	Burbach	1 171	519	240	556	65	65	261	133	32
004	Schielberg	1 181	501	294	533	52	68	217	172	24
215 059	Oberderdingen	8 373	3 866	1 374	4 091	408	215	1 166	2 035	267
001	Oberderdingen	4 702	2 215	735	2 339	231	118	701	1 152	137
002	Flehingen	2 901	1 304	518	1 388	135	76	378	694	105
003	Großvillars	770	347	121	364	42	21	87	189	25
215 107	Oberhausen-Rheinhausen	8 623	3 767	1 479	4 147	327	323	1 205	2 030	262
001	Oberhausen	5 988	2 597	1 084	2 851	239	220	778	1 435	179
002	Rheinhausen	2 635	1 170	395	1 296	88	103	427	595	83
215 064	Östringen, Stadt	11 004	4 826	2 118	5 133	406	490	1 488	2 406	343
001	Östringen	6 023	2 624	1 095	2 814	235	239	839	1 302	199
002	Odenheim	3 347	1 467	731	1 549	113	173	429	733	101
003	Eichelberg	540	250	98	268	17	25	74	131	21
004	Tiefenbach	1 094	485	194	502	41	53	146	240	22
215 101	Pfinztal	15 261	6 580	3 061	7 168	524	823	2 978	2 366	477
001	Berghausen	5 964	2 537	1 239	2 787	204	317	1 234	846	186
002	Kleinsteinbach	1 963	839	386	923	59	99	354	356	55
003	Söllingen	5 099	2 223	1 019	2 413	196	293	962	801	161
004	Wöschbach	2 235	981	417	1 045	65	114	428	363	75
215 066	Philippsburg, Stadt	11 238	4 794	1 951	5 158	390	445	1 598	2 374	351
001	Philippsburg	6 390	2 697	1 030	2 890	208	280	895	1 332	175
002	Huttenheim	2 305	1 007	392	1 104	99	105	357	461	82
003	Rheinsheim	2 543	1 090	529	1 164	83	60	346	581	94
215 108	Rheinstetten	19 625	8 846	3 297	9 674	834	947	4 311	2 948	634
001	Forchheim	8 645	3 947	1 559	4 284	319	427	2 006	1 262	270
002	Mörsch	8 482	3 795	1 353	4 163	405	377	1 777	1 338	266
003	Neuburgweier	2 498	1 104	385	1 227	110	143	528	348	98
215 109	Stutensee	19 355	8 772	3 007	9 415	752	1 161	4 315	2 669	518
001	Blankenloch	9 514	4 400	1 423	4 742	377	544	2 353	1 229	239
002	Friedrichstal	4 468	1 916	694	2 045	166	340	929	496	114
003	Spöck	3 927	1 830	652	1 943	139	212	731	742	119
004	Staffort	1 446	626	238	685	70	65	302	202	46
215 082	Sulzfeld	3 959	1 915	718	2 083	183	145	553	1 057	145
001	Sulzfeld	3 959	1 915	718	2 083	183	145	553	1 057	145
215 084	Ubstadt-Weiher	10 322	4 599	1 806	4 972	392	641	1 632	1 948	359
001	Stettfeld	1 673	722	296	799	65	116	251	300	67
002	Weiher	3 132	1 396	561	1 491	102	218	447	629	95
003	Ubstadt	3 336	1 535	539	1 670	142	196	630	564	138

Noch: 5. Wohnberechtigte Bevölkerung sowie Erwerbstätige in den Gemeindeteilen Baden-Württembergs am 25. Mai 1987
nach überwiegendem Lebensunterhalt bzw. Stellung im Beruf

Schl.-Nr.	Gemeinde Gemeindeteil	Personen nach über- wiegendem Lebens- unterhalt insgesamt	Darunter durch		Erwerbstätige insgesamt	Davon				
			Erwerbs- tätigkeit	Rente, Pension, eigenes Vermögen, Vermietung, Verpachtung, Alten- teil, sonstige Unterstützung		Selbständige, Mithelfende Familien- angehörige	Beamte, Richter, Soldaten usw.	Angestellte (ohne Aus- zubildende)	Facharbeiter, sonstige Arbeiter (ohne Aus- zubildende)	Auszu- bildende
		1	2	3	4	5	6	7	8	9
noch : Ubstadt-Weiher										
004	Zeutern	2 181	946	410	1 012	83	111	304	455	59
215 106	Waghäusel, Stadt	17 370	7 661	3 269	8 151	629	706	2 690	3 542	584
001	Wiesental	7 824	3 481	1 509	3 679	269	302	1 143	1 686	279
002	Kirrlach	8 231	3 603	1 593	3 836	314	327	1 262	1 672	261
003	Waghäusel	1 315	577	167	636	46	77	285	184	44
215 110	Waldbronn	12 798	5 501	2 129	6 068	604	652	2 693	1 719	400
001	Reichenbach	5 436	2 230	952	2 488	261	256	1 102	688	181
002	Busenbach	5 360	2 418	887	2 645	259	279	1 156	787	164
003	Etzenrot	2 002	853	290	935	84	117	435	244	55
215 089	Walzbachtal	7 307	3 309	1 383	3 557	274	352	1 318	1 400	213
001	Wössingen	3 145	1 412	634	1 509	121	120	509	671	88
002	Jöhlingen	4 162	1 897	749	2 048	153	232	809	729	125
215 090	Weingarten (Baden)	8 232	3 490	1 610	3 765	339	431	1 526	1 186	283
001	Weingarten	8 232	3 490	1 610	3 765	339	431	1 526	1 186	283
215 094	Zaisenhausen	1 450	691	261	759	74	42	197	400	46
001	Zaisenhausen	1 450	691	261	759	74	42	197	400	46
	Karlsruhe	374 207	164 619	67 606	177 941	14 914	18 425	66 753	66 048	11 801
216	Rastatt									
216 002	Au am Rhein	2 863	1 261	424	1 379	98	138	472	566	105
001	Au am Rhein	2 863	1 261	424	1 379	98	138	472	566	105
216 005	Bietigheim	5 621	2 413	882	2 610	220	249	955	1 010	176
001	Bietigheim	5 621	2 413	882	2 610	220	249	955	1 010	176
216 006	Bischweier	2 717	1 224	389	1 325	90	93	474	576	92
001	Bischweier	2 717	1 224	389	1 325	90	93	474	576	92
216 007	Bühl, Stadt	24 059	10 498	4 377	11 317	1 080	1 004	3 990	4 474	769
001	Bühl	11 338	4 768	2 489	5 121	504	475	1 860	1 979	303
002	Altschweier	1 796	817	287	879	101	75	286	352	65
003	Balzhofen	544	212	86	238	19	23	76	100	20
004	Eisental	1 968	881	314	943	71	77	316	402	77
005	Moos	730	327	92	364	31	26	117	166	24
006	Neusatz	2 445	1 012	464	1 105	115	63	332	499	96
007	Oberbruch	430	196	63	207	23	14	52	102	16
008	Oberweier	460	189	71	206	18	22	62	96	8
009	Vimbuch	2 445	1 208	272	1 289	117	125	506	460	81
010	Weitenung	1 903	888	239	965	81	104	383	318	79
216 008	Bühlertal	8 159	3 631	1 554	3 901	328	226	1 220	1 869	258
001	Untertal	2 813	1 195	575	1 290	115	79	397	614	85
002	Obertal	5 346	2 436	979	2 611	213	147	823	1 255	173
216 009	Durmshheim	10 693	4 868	1 720	5 136	472	484	2 042	1 825	313
001	Durmshheim	9 255	4 192	1 519	4 435	402	404	1 770	1 591	268
002	Würmersheim	1 438	676	201	701	70	80	272	234	45
216 012	Elchesheim-Illingen	2 842	1 268	469	1 331	132	123	470	515	91
001	Elchesheim	1 504	681	263	719	54	69	270	286	40
002	Illingen	1 338	587	206	612	78	54	200	229	51
216 013	Forbach	6 047	2 593	1 128	2 768	193	141	733	1 467	234
001	Forbach	2 206	942	424	1 020	67	57	274	531	91
002	Gausbach	982	429	180	461	24	13	92	291	41
003	Bermersbach	1 020	382	207	402	28	23	107	208	36
004	Langenbrand	990	425	159	452	16	19	131	248	38
005	Raumünzsch	206	99	38	101	15	3	19	57	7
006	Hundsbach	643	316	120	332	43	26	110	132	21

Noch: 5. Wohnberechtigte Bevölkerung sowie Erwerbstätige in den Gemeindeteilen Baden-Württembergs am 25. Mai 1987
nach überwiegendem Lebensunterhalt bzw. Stellung im Beruf

Schl.-Nr.	Gemeinde Gemeindeteil	Personen nach über- wiegendem Lebens- unterhalt insgesamt	Darunter durch		Erwerbstätige insgesamt	Davon				
			Erwerbs- tätigkeit	Rente, Pension, eigenes Vermögen, Vermietung, Verpachtung, Altenteil, sonstige Unterstützung		Selbständige, Mithelfende Familien- angehörige	Beamte, Richter, Soldaten usw.	Angestellte (ohne Aus- zubildende)	Facharbeiter, sonstige Arbeiter (ohne Aus- zubildende)	Auszu- bildende
		1	2	3	4	5	6	7	8	9
216 015	Gaggenau, Stadt	28 773	11 951	5 641	13 184	996	749	4 510	5 965	964
001	Alt-Gaggenau	10 178	4 115	2 174	4 535	338	261	1 592	2 025	319
002	Ottenau	4 825	2 068	930	2 270	148	106	763	1 071	182
003	Bad Rotenfels	4 710	1 950	836	2 153	190	130	709	982	142
004	Hörden	2 197	934	426	1 025	69	46	346	496	68
005	Selbach	1 500	616	293	683	58	44	256	275	50
006	Sulzbach	1 344	598	227	662	46	38	282	252	44
007	Michelbach	2 131	863	384	981	71	56	273	505	76
008	Oberweiler	1 206	529	234	574	43	52	182	234	63
009	Freiolsheim	682	278	137	301	33	16	107	125	20
216 017	Gernsbach, Stadt	14 600	6 025	3 164	6 545	567	420	2 365	2 754	439
001	Gernsbach Murg-L	3 248	1 253	792	1 379	182	98	530	484	85
002	Gernsbach Murg-R	3 741	1 516	900	1 625	164	117	606	648	90
003	Scheuern	1 910	785	407	852	85	48	389	285	45
004	Staufenberg	1 562	648	319	706	55	48	288	269	46
005	Lautenbach	710	309	135	337	19	27	85	178	28
006	Obertsrot	1 267	572	210	629	16	30	178	350	55
007	Hilpertsau	1 242	550	204	597	21	31	187	296	62
008	Reichental	920	392	197	420	25	21	102	244	28
216 022	Hügelsheim	1 510	698	233	752	67	49	291	282	63
001	Hügelsheim	1 510	698	233	752	67	49	291	282	63
216 023	Iffezheim	4 110	1 819	582	1 971	165	194	679	813	120
001	Iffezheim	4 110	1 819	582	1 971	165	194	679	813	120
216 024	Kuppenheim, Stadt	7 122	3 115	1 286	3 389	289	262	1 225	1 381	232
001	Kuppenheim	5 898	2 560	1 117	2 796	236	212	1 010	1 147	191
002	Oberndorf	1 224	555	169	593	53	50	215	234	41
216 028	Lichtenau, Stadt	4 268	1 934	756	2 113	191	123	536	1 108	155
001	Lichtenau	1 773	805	321	872	89	49	209	466	59
002	Scherzheim	927	421	178	447	39	19	118	245	26
003	Ulm	751	341	128	377	35	35	111	164	32
004	Muckenschopf	345	147	63	165	10	7	43	90	15
005	Grauelsbaum	472	220	66	252	18	13	55	143	23
216 029	Loffenau	2 441	1 048	444	1 145	102	37	335	579	92
001	Loffenau	2 441	1 048	444	1 145	102	37	335	579	92
216 033	Muggensturm	5 321	2 316	901	2 521	227	244	920	945	185
001	Muggensturm	5 321	2 316	901	2 521	227	244	920	945	185
216 039	Ötigheim	3 967	1 718	672	1 867	131	230	704	686	116
001	Ötigheim	3 967	1 718	672	1 867	131	230	704	686	116
216 041	Ottersweiler	5 860	2 415	1 336	2 646	279	209	849	1 143	166
001	Ottersweiler	4 428	1 778	1 084	1 955	236	171	686	750	112
002	Unzhurst	1 432	637	252	691	43	38	163	393	54
216 043	Rastatt, Stadt	40 675	16 987	8 910	18 551	1 340	1 411	6 186	8 387	1 227
001	Mitte	4 110	1 710	1 126	1 817	162	95	540	883	137
002	Zay	4 323	1 722	1 167	1 850	143	191	674	719	123
003	Nord	3 846	1 633	964	1 761	173	210	699	577	102
004	Industrie	2 352	902	445	945	53	30	172	649	41
005	Süd	3 002	1 146	775	1 243	110	58	362	620	93
006	Münchfeld	2 923	1 288	577	1 390	114	123	564	500	89
007	West	5 126	2 241	1 236	2 397	118	125	797	1 237	120
008	Rheinau	5 003	2 252	884	2 415	124	175	825	1 129	162
009	Niederbühl	2 655	1 143	595	1 237	102	94	470	484	87
010	Ottersdorf	2 210	962	342	1 051	69	82	341	467	92
011	Plittersdorf	2 340	957	390	1 086	74	104	297	529	82
012	Raental	1 155	433	180	575	44	51	218	224	38
013	Wintersdorf	1 630	598	229	784	54	73	227	369	61

Noch: **5. Wohnberechtigte Bevölkerung sowie Erwerbstätige in den Gemeindeteilen Baden-Württembergs am 25. Mai 1987 nach überwiegendem Lebensunterhalt bzw. Stellung im Beruf**

Schl.-Nr.	Gemeinde Gemeindeteil	Personen nach über- wiegendem Lebens- unterhalt insgesamt	Darunter durch		Erwerbstätige insgesamt	Davon				
			Erwerbs- tätigkeit	Rente, Pension, eigenes Vermögen, Vermietung, Verpachtung, Altenteil, sonstige Unterstützung		Selbständige, Mithelfende Familien- angehörige	Beamte, Richter, Soldaten usw.	Angestellte (ohne Aus- zubildende)	Facharbeiter, sonstige Arbeiter (ohne Aus- zubildende)	Auszu- bildende
216 063	Rheinmünster	5 116	2 324	844	2 512	206	172	758	1 179	197
001	Greffern	1 408	645	224	701	51	36	223	332	59
002	Schwarzach	1 653	733	283	799	82	61	253	346	57
003	Söllingen	882	420	151	449	35	26	137	212	39
004	Stollhofen	1 173	526	186	563	38	49	145	289	42
216 049	Sinzheim	8 513	4 063	1 438	4 304	398	310	1 695	1 607	294
001	Sinzheim	4 392	2 030	831	2 157	223	163	882	757	132
002	Kartung	1 166	596	159	632	43	34	245	253	57
003	Winden	811	379	138	394	33	32	146	161	22
004	Leiberstung	552	272	88	285	14	16	87	150	18
005	Halberstung	573	286	62	309	14	23	112	131	29
006	Müllhofen	272	140	41	143	13	14	57	50	9
007	Schiftung	142	63	22	64	5	3	24	27	5
008	Vormberg-Ebenung	605	297	97	320	53	25	142	78	22
216 052	Steinmauern	2 314	1 008	348	1 091	64	81	347	527	72
001	Steinmauern	2 314	1 008	348	1 091	64	81	347	527	72
216 059	Weisenbach	2 614	1 182	435	1 256	67	51	353	694	91
001	Weisenbach	1 952	880	312	932	52	37	284	486	73
002	Au im Murgtal	662	302	123	324	15	14	69	208	18
	Rastatt	200 205	86 359	37 933	93 614	7 702	7 000	32 109	40 352	6 451
	Region Mittlerer Oberrhein	899 711	384 234	187 039	414 287	36 187	40 821	163 497	146 865	26 917

Region Unterer Neckar

Stadtkreise										
221 000	Heidelberg, Stadt	140 138	56 115	35 425	60 781	6 989	6 986	28 731	14 414	3 661
001	Schlierbach	3 257	1 326	711	1 439	228	203	696	214	98
002	Altstadt	12 455	5 259	2 728	5 666	876	594	2 708	1 214	274
003	Bergheim	6 535	2 742	1 722	2 875	230	230	1 319	904	192
004	Weststadt	13 233	5 499	3 172	5 957	840	759	2 971	1 067	320
005	Südstadt	4 523	1 685	1 353	1 849	280	259	960	272	78
006	Rohrbach	13 993	5 703	3 680	6 065	559	630	2 950	1 581	345
007	Kirchheim	14 369	5 874	3 453	6 328	614	603	2 585	2 198	328
008	Pfaffengrund	8 348	3 246	2 545	3 529	224	285	1 420	1 428	172
009	Wieblingen	10 603	3 907	3 397	4 358	352	401	1 852	1 304	449
010	Handschuhsheim	17 145	6 807	4 365	7 394	900	1 050	3 720	1 301	423
011	Neuenheim	15 593	6 004	3 856	6 626	978	1 011	3 562	621	454
012	Boxberg	4 889	1 927	1 333	2 054	141	253	844	674	142
013	Emmertsgrund	5 629	2 053	1 143	2 207	167	162	1 007	735	136
014	Ziegelhausen	9 566	4 083	1 967	4 434	600	546	2 137	901	250
222 000	Mannheim, Univ.-Stadt	305 598	127 410	74 929	135 659	9 943	9 161	57 510	50 519	8 526
111	Westliche Oberstadt	3 673	1 457	1 008	1 562	153	107	802	390	110
121	Westliche Unterstadt	8 858	3 523	1 988	3 693	285	118	1 153	1 933	204
131	Östliche Oberstadt	3 624	1 634	945	1 729	209	162	851	402	105
141	Östliche Unterstadt	7 762	3 342	2 031	3 490	346	179	1 494	1 294	177
151	Schloßgebiet	655	234	154	257	34	33	132	42	16
211	Jungbusch	4 738	1 725	864	1 809	79	35	360	1 224	111
212	Mühlau	940	368	152	395	20	24	88	225	38
311	Neckarstadt-West	18 973	7 493	4 488	7 826	383	281	2 259	4 477	426
312	Friesenheimer Insel	520	298	48	312	16	5	68	205	18
321	Neckarstadt-Ost	17 262	7 209	4 691	7 545	420	499	3 307	2 820	499
322	Herzogenried	9 112	4 061	1 647	4 264	136	218	1 448	2 205	257
323	Neckarstadt-Nordost	3 532	1 432	776	1 527	69	75	537	742	104
331	Wohlgelegen-West	4 460	1 792	1 350	1 872	68	75	722	792	215
332	Wohlgelegen-Ost	710	310	177	327	31	5	155	111	25
411	Oststadt-Nord	8 627	3 839	2 186	4 082	642	363	2 464	434	179
412	Oststadt-Süd	5 526	2 443	1 544	2 616	306	230	1 437	515	128

Noch: 5. Wohnberechtigte Bevölkerung sowie Erwerbstätige in den Gemeindeteilen Baden-Württembergs am 25. Mai 1987
nach überwiegendem Lebensunterhalt bzw. Stellung im Beruf

Schl.-Nr.	Gemeinde Gemeindeteil	Personen nach über- wiegendem Lebens- unterhalt insgesamt	Darunter durch		Erwerbstätige insgesamt	Davon				
			Erwerbs- tätigkeit	Rente, Pension, eigenes Vermögen, Vermietung, Verpachtung, Altenteil, sonstige Unterstützung		Selbständige, Mithelfende Familien- angehörige	Beamte, Richter, Soldaten usw.	Angestellte (ohne Aus- zubildende)	Facharbeiter, sonstige Arbeiter (ohne Aus- zubildende)	Auszu- bildende
		1	2	3	4	5	6	7	8	9
noch: Mannheim, Univ.-Stadt										
421	Schwetzingenstadt-West	10 892	4 808	3 048	5 063	343	427	2 330	1 684	279
422	Schwetzingenstadt-Ost	74	42	7	46	4	—	15	25	2
431	Lindenhof-West	12 192	4 748	4 064	5 055	398	528	2 737	1 142	250
432	Lindenhof-Mitte	80	26	11	29	4	2	5	14	4
433	Lindenhof-Ost	464	209	134	222	10	10	67	123	12
441	Lindenhof-Niederfeld	806	294	186	341	114	41	156	12	18
511	Sandhofen-West	4 463	1 920	1 062	2 056	198	104	875	773	106
512	Sandhofen-Mitte	6 137	2 557	1 614	2 721	151	115	1 000	1 288	167
513	Sandhofen-Nord	301	133	45	141	23	5	39	57	17
514	Sandhofen-Südost	744	354	50	373	3	3	90	261	16
521	Scharhof	616	320	110	339	44	14	117	139	25
531	Kirschgartshausen	46	—	—	26	—	—	—	—	—
541	Blumenau-Sandtorf	1 236	519	288	568	51	41	260	174	42
551	Schönau-Nord	8 910	3 233	2 093	3 431	71	77	742	2 311	230
552	Schönau-Süd	3 808	1 657	915	1 773	100	85	620	863	105
553	Schönau-West	109	42	22	42	7	—	14	18	3
561	Waldhof-West	2 626	1 133	620	1 196	60	36	330	709	61
562	Waldhof-Mitte	1 253	555	271	588	29	16	178	335	30
563	Waldhof-Nord	1 216	416	359	444	16	19	159	221	29
571	Luzenberg	2 470	1 006	579	1 055	51	23	260	670	51
581	Gartenstadt	10 167	4 220	2 579	4 505	299	291	2 030	1 548	337
591	Nördl. Speckweggebiet	5 027	2 075	1 381	2 217	89	133	877	950	168
592	Südl. Speckweggebiet	2 082	712	528	750	59	20	261	344	66
611	Neuostheim-Nord	3 107	1 327	785	1 446	208	248	751	166	73
612	Neuostheim-Süd	369	359	5	361	7	347	5	2	—
613	Neuostheim-Ost	213	103	46	107	21	19	38	21	8
621	Neuhermsheim	1 318	527	427	560	45	51	319	113	32
631	Seckenheim	8 731	3 785	1 861	4 059	429	337	1 864	1 164	265
641	Suebenheim	683	303	157	323	16	17	126	132	32
651	Hochstätt	3 220	1 274	603	1 376	27	150	294	798	107
661	Friedrichsfeld-Ost	5 073	2 206	1 089	2 357	189	153	947	944	124
662	Friedrichsfeld-West	251	149	20	160	13	1	46	92	8
671	Alteichwald	689	309	136	316	38	22	127	107	22
711	Käfertal-Mitte	8 485	3 613	2 077	3 874	291	240	1 818	1 280	245
712	Käfertal-West	409	233	56	244	29	4	120	66	25
713	Käfertal-Nordost	509	160	97	172	13	6	58	87	8
721	Käfertal-Süd	5 214	2 066	1 585	2 193	123	121	1 064	724	161
722	Käfertal-Südwest	106	59	11	65	7	3	29	24	2
723	Käfertal-Südost	131	72	9	76	11	—	44	18	3
731	Sonnenschein	3 115	1 200	819	1 363	97	66	579	492	129
741	Speckweggebiet-Ost	2 962	1 187	630	1 312	66	90	559	505	92
751	Vogelstang	14 893	6 370	2 963	7 042	355	372	3 176	2 572	567
761	Wallstadt	6 120	3 039	992	3 202	251	242	1 766	768	175
762	Straßenheim	54	22	14	26	13	—	6	4	3
771	Feudenheim-Nord	11 058	4 435	3 144	4 776	481	446	2 475	1 071	303
772	Feudenheim-Süd	4 778	2 056	988	2 254	281	244	1 268	339	122
811	Almenhof	7 035	2 531	2 353	2 717	236	299	1 382	658	142
812	Almenhof-Gewerbegebiet	417	185	102	197	11	17	78	81	10
821	Niederfeld	3 048	1 324	696	1 420	229	144	787	140	120
831	Neckarau-Mitte	13 788	5 779	3 663	6 178	482	411	2 903	2 056	326
832	Neckarau-Nordost	832	395	194	424	40	19	155	184	26
833	Neckarau-Südost	964	370	236	397	32	25	158	149	33
834	Neckarau-Süd	66	33	4	35	4	—	6	22	3
841	Casterfeld-West	329	148	71	155	9	2	40	95	9
842	Mallau	10	—	—	8	—	—	—	—	—
843	Casterfeld-Mitte	4 901	2 174	1 035	2 315	150	199	1 049	747	170
844	Casterfeld-Ost	710	208	187	221	3	8	52	149	9
851	Rheinau-Mitte	10 831	4 539	2 529	4 778	221	254	1 747	2 215	341
852	Rheinau-Hafen	903	420	187	449	29	26	172	189	33
853	Rheinau-Ost	53	30	5	33	—	—	15	15	3
861	Pfingstberg	1 963	772	503	819	78	78	404	215	44
871	Rheinau-Süd	3 569	1 476	625	1 562	82	100	628	632	120

Noch: 5. Wohnberechtigte Bevölkerung sowie Erwerbstätige in den Gemeindeteilen Baden-Württembergs am 25. Mai 1987 nach überwiegendem Lebensunterhalt bzw. Stellung im Beruf

Schl.-Nr.	Gemeinde Gemeindeteil	Personen nach über- wiegendem Lebens- unterhalt insgesamt	Darunter durch		Erwerbstätige insgesamt	Davon				
			Erwerbs- tätigkeit	Rente, Pension, eigenes Vermögen, Vermietung, Verpachtung, Altenteil, sonstige Unterstützung		Selbständige, Mithelfende Familien- angehörige	Beamte, Richter, Soldaten usw.	Angestellte (ohne Aus- zubildende)	Facharbeiter, sonstige Arbeiter (ohne Aus- zubildende)	Auszu- bildende
		1	2	3	4	5	6	7	8	9
Landkreise										
225	Neckar-Odenwald-Kreis									
225 001	Adelsheim, Stadt	4 933	2 097	987	2 342	271	265	579	1 047	180
001	Adelsheim	3 507	1 540	694	1 715	184	208	400	793	130
002	Sennfeld	1 104	420	238	468	56	45	125	197	45
003	Leibstadt	322	137	55	159	31	12	54	57	5
225 002	Aglasterhausen	3 874	1 660	761	1 826	212	127	622	722	143
001	Aglasterhausen	2 390	1 036	464	1 128	140	61	396	447	84
002	Breitenbronn	329	142	56	163	20	23	52	58	10
003	Michelbach	854	359	193	401	25	35	134	170	37
004	Daudenzell	301	123	48	134	27	8	40	47	12
225 009	Billigheim	5 489	2 342	1 003	2 619	240	228	770	1 186	195
001	Allfeld	1 243	522	239	588	41	41	179	281	46
002	Billigheim	1 602	687	293	757	75	74	220	336	52
003	Katzental	449	205	74	219	23	25	55	102	14
004	Sulzbach	1 578	669	284	741	60	64	228	330	59
005	Waldmühlbach	617	259	113	314	41	24	88	137	24
225 010	Binau	1 299	545	259	588	59	78	221	191	39
001	Binau	1 299	545	259	588	59	78	221	191	39
225 014	Buchen (Odenwald),Stadt	15 638	6 465	3 145	7 110	725	807	2 116	2 968	494
001	Buchen	6 745	2 718	1 398	3 007	313	383	1 042	1 089	180
002	Bödigheim	825	346	162	381	50	36	92	170	33
003	Eberstadt	472	175	99	192	15	35	49	84	9
004	Einbach	171	69	37	77	20	5	18	29	5
005	Götzingen	1 003	420	182	447	45	40	113	218	31
006	Hainstadt	2 152	920	331	1 023	99	111	288	438	87
007	Hettingenbeuern	563	227	138	245	20	29	67	113	16
008	Hettingen	2 224	995	391	1 099	82	104	269	557	87
009	Hollerbach	235	130	31	135	20	19	41	43	12
010	Oberneudorf	162	72	36	74	11	11	27	20	5
011	Rinschheim	286	118	63	131	10	6	28	79	8
012	Stürzenhardt	84	30	17	37	13	2	–	19	3
013	Unterneudorf	102	42	18	47	13	4	7	18	5
014	Waldhausen	614	203	242	215	14	22	75	91	13
225 117	Elztal	5 189	2 209	883	2 419	202	255	757	1 030	175
100	Auerbach	1 032	450	187	482	39	38	129	238	38
200	Dallau	2 237	943	350	1 041	91	115	355	416	64
300	Muckental	487	221	94	232	12	23	73	106	18
400	Neckarburken	703	276	130	312	34	60	95	100	23
500	Rittersbach	730	319	122	352	26	19	105	170	32
225 024	Fahrenbach	2 555	1 075	500	1 137	89	151	351	456	90
001	Fahrenbach	1 176	513	246	541	34	75	182	203	47
002	Robern	636	259	116	276	25	31	84	109	27
003	Trienz	743	303	138	320	30	45	85	144	16
225 032	Hardheim	6 793	2 987	1 296	3 259	338	559	858	1 280	224
001	Hardheim	4 356	1 956	859	2 123	174	465	594	764	126
002	Schweinberg	718	306	119	340	41	33	82	152	32
003	Bretzingen	461	211	78	232	14	19	71	111	17
004	Erfeld	337	124	72	140	17	14	32	66	11
005	Gerichtstetten	627	262	124	282	35	24	45	152	26
006	Rüdental	92	40	10	41	13	1	10	14	3
007	Dornberg	92	41	17	44	22	–	10	9	3
008	Rütschdorf	61	–	–	31	–	–	–	–	–
009	Vollmersdorf	49	–	–	26	–	–	–	–	–
225 033	Haßmersheim	4 503	1 910	859	2 084	188	180	642	942	132
001	Haßmersheim	3 334	1 386	641	1 514	132	110	455	707	110
002	Hochhausen	736	336	125	364	40	47	119	145	13

Noch: 5. Wohnberechtigte Bevölkerung sowie Erwerbstätige in den Gemeindeteilen Baden-Württembergs am 25. Mai 1987
nach überwiegendem Lebensunterhalt bzw. Stellung im Beruf

Schl.-Nr.	Gemeinde Gemeindeteil	Personen nach über- wiegendem Lebens- unterhalt insgesamt	Darunter durch		Erwerbstätige insgesamt	Davon				
			Erwerbs- tätigkeit	Rente, Pension, eigenes Vermögen, Vermietung, Verpachtung, Altenteil, sonstige Unterstützung		Selbständige, Mithelfende Familien- angehörige	Beamte, Richter, Soldaten usw.	Angestellte (ohne Aus- zubildende)	Facharbeiter, sonstige Arbeiter (ohne Aus- zubildende)	Auszu- bildende
		1	2	3	4	5	6	7	8	9
noch: Haßmersheim										
003	Neckarmühlbach	433	188	93	206	16	23	68	90	9
225 039	Höpfingen	2 946	1 445	488	1 582	121	128	420	778	135
001	Höpfingen	2 383	1 205	388	1 306	97	108	361	624	116
002	Waldstetten	563	240	100	276	24	20	59	154	19
225 042	Hüffenhardt	1 893	809	433	862	76	41	260	426	59
001	Hüffenhardt	1 432	625	342	663	57	27	185	351	43
002	Kälbertshausen	461	184	91	199	19	14	75	75	16
225 052	Limbach	4 487	1 953	907	2 089	196	188	609	943	153
001	Limbach	1 380	591	279	655	70	57	207	278	43
002	Balsbach	341	134	54	144	11	11	33	75	14
003	Heidersbach	555	236	102	244	19	19	66	120	20
004	Laudenberg	537	236	112	252	35	24	55	128	10
005	Scheringen	362	150	79	155	20	12	47	63	13
006	Wagenschwend	538	255	93	272	20	36	76	114	26
007	Krumbach	774	351	188	367	21	29	125	165	27
225 058	Mosbach, Stadt	25 107	10 223	5 654	11 217	881	1 513	3 929	4 101	793
001	Mosbach	11 256	4 329	3 125	4 889	415	587	1 710	1 801	376
002	Nüstenbach	236	93	51	104	8	8	43	39	6
003	Waldstadt	2 442	952	501	1 033	89	149	477	238	80
004	Reichenbuch	491	226	69	238	32	26	77	85	18
005	Lohrbach	1 326	587	251	642	42	61	227	268	44
006	Sattelbach	657	288	111	314	29	22	96	131	36
007	Diedesheim	2 502	1 082	375	1 146	94	121	386	477	68
008	Neckarelz	6 197	2 666	1 171	2 851	172	539	913	1 062	165
225 060	Mudau	5 037	2 099	1 022	2 295	275	195	552	1 073	200
001	Mudau	2 149	881	430	986	107	85	250	448	96
002	Donebach	380	159	81	168	23	15	37	80	13
003	Langenelz	259	101	59	105	12	8	25	54	6
004	Mörschenhardt	174	79	39	86	15	6	26	31	8
005	Reisenbach	352	148	61	158	18	19	30	82	9
006	Rumpfen	62	24	12	32	14	2	8	3	5
007	Scheidental	451	184	96	197	25	12	36	110	14
008	Schloßau	899	391	178	420	33	37	109	207	34
009	Steinbach	311	132	66	143	28	11	31	58	15
225 064	Neckargerach	2 338	977	430	1 075	83	91	351	467	83
001	Neckargerach	1 905	778	335	855	63	78	280	369	65
002	Guttenbach	433	199	95	220	20	13	71	98	18
225 067	Neckarzimmern	1 697	727	311	756	45	94	236	318	63
001	Neckarzimmern	1 697	727	311	756	45	94	236	318	63
225 068	Neunkirchen	1 631	709	318	766	78	59	276	301	52
001	Neunkirchen	1 508	657	286	707	68	57	258	275	49
002	Neckarkatzenbach	123	52	32	59	10	2	18	26	3
225 074	Obrigheim	5 254	2 249	1 000	2 484	170	237	794	1 073	210
001	Obrigheim	4 042	1 733	792	1 908	124	181	618	841	144
002	Mörtelstein	423	169	93	188	16	13	53	77	29
003	Asbach	789	347	115	388	30	43	123	155	37
225 075	Osterburken, Stadt	4 937	2 066	1 015	2 290	217	348	632	910	183
001	Osterburken	3 609	1 510	707	1 684	143	294	469	638	140
002	Schlierstadt	854	359	217	392	37	33	101	188	33
003	Bofsheim	361	142	80	156	31	11	47	58	9
004	Hemsbach	113	55	11	58	6	10	15	26	1
225 114	Ravenstein, Stadt	2 757	1 125	582	1 285	234	115	221	590	125
001	Merchingen	843	380	178	421	81	38	72	190	40
002	Ballenberg	434	167	89	203	33	14	34	100	22

Noch: 5. Wohnberechtigte Bevölkerung sowie Erwerbstätige in den Gemeindeteilen Baden-Württembergs am 25. Mai 1987
nach überwiegendem Lebensunterhalt bzw. Stellung im Beruf

Schl.-Nr.	Gemeinde Gemeindeteil	Personen nach über- wiegendem Lebens- unterhalt insgesamt	Darunter durch		Erwerbstätige insgesamt	Davon				
			Erwerbs- tätigkeit	Rente, Pension, eigenes Vermögen, Vermietung, Verpachtung, Alten- teil, sonstige Unterstützung		Selbständige, Mithelfende Familien- angehörige	Beamte, Richter, Soldaten usw.	Angestellte (ohne Aus- zubildende)	Facharbeiter, sonstige Arbeiter (ohne Aus- zubildende)	Auszu- bildende
		1	2	3	4	5	6	7	8	9
noch: Ravenstein, Stadt										
003	Oberwittstadt	645	254	154	293	52	39	53	133	16
004	Hüngheim	390	133	66	147	21	12	31	66	17
005	Erlenbach	297	131	65	149	31	6	25	67	20
006	Unterwittstadt	148	60	30	72	16	6	6	34	10
225 082	Rosenberg	2 038	848	404	948	159	88	244	384	73
001	Rosenberg	987	401	182	455	59	47	132	176	41
002	Hirschlanden	424	180	81	201	26	21	43	95	16
003	Sindolsheim	492	219	110	234	59	16	57	90	12
004	Bronnacker	135	48	31	58	15	4	12	23	4
225 115	Schefflenz	4 152	1 711	836	1 893	182	150	487	914	160
001	Oberschefflenz	1 532	594	331	678	61	62	185	307	63
002	Mittelschefflenz	1 073	455	204	484	43	35	133	236	37
003	Unterschefflenz	1 283	555	246	612	68	40	144	311	49
004	Kleineicholzheim	264	107	55	119	10	13	25	60	11
225 116	Schwarzach	2 670	785	1 188	1 222	78	73	372	609	90
001	Unterschwarzach	2 292	620	1 103	1 051	71	62	276	569	73
002	Oberschwarzach	378	165	85	171	7	11	96	40	17
225 091	Seckach	3 732	1 443	904	1 588	155	183	474	645	131
001	Seckach	2 030	755	558	834	80	117	277	290	70
002	Großeicholzheim	1 168	477	240	522	58	45	130	240	49
003	Zimmern	534	211	106	232	17	21	67	115	12
225 118	Waldbrunn	4 533	1 901	974	2 091	213	198	666	850	164
001	Strümpfelbrunn	1 163	478	260	532	55	61	171	210	35
002	Oberdielbach	992	454	161	506	38	40	152	236	40
003	Waldkatzenbach	874	343	263	384	48	31	113	155	37
004	Schollbrunn	733	316	128	342	40	33	125	127	17
005	Weisbach	350	136	72	144	13	12	38	61	20
006	Mülben	421	174	90	183	19	21	67	61	15
225 109	Walldürn, Stadt	10 999	4 934	2 226	5 375	506	864	1 399	2 262	344
001	Walldürn	7 588	3 459	1 552	3 746	310	731	933	1 541	231
002	Altheim	1 294	550	257	604	48	53	178	287	38
003	Gerolzahn	159	70	29	79	12	9	22	24	12
004	Glashofen	267	126	50	132	23	7	32	61	9
005	Gottersdorf	197	91	30	110	15	9	25	51	10
006	Hornbach	204	85	37	99	27	4	20	44	4
007	Kaltenbrunn	43	–	–	17	–	–	–	–	–
008	Reinhardsachsen	188	–	–	88	–	–	–	–	–
009	Rippberg	885	370	202	409	28	34	127	187	33
010	Wettersdorf	174	82	31	91	15	9	37	25	5
225 113	Zwingenberg	759	321	153	351	23	33	122	147	26
001	Zwingenberg	759	321	153	351	23	33	122	147	26
Neckar-Odenwald-Kreis		137 240	57 615	28 538	63 553	6 016	7 248	18 960	26 613	4 716
226 Rhein-Neckar-Kreis										
226 003	Altlußheim	5 054	2 212	1 069	2 386	216	133	827	1 006	204
001	Altlußheim	5 054	2 212	1 069	2 386	216	133	827	1 006	204
226 102	Angelbachtal	3 836	1 757	679	1 902	202	146	573	844	137
001	Michelfeld	1 991	911	418	984	117	75	293	430	69
002	Eichtersheim	1 845	846	261	918	85	71	280	414	68
226 006	Bammental	5 795	2 407	1 085	2 635	267	284	1 137	766	181
001	Bammental	5 795	2 407	1 085	2 635	267	284	1 137	766	181
226 009	Brühl	13 679	5 999	2 526	6 538	579	507	3 177	1 911	364
001	Süd	9 006	3 911	1 650	4 279	345	343	2 103	1 247	241
002	Nord	4 673	2 088	876	2 259	234	164	1 074	664	123

Noch: 5. Wohnberechtigte Bevölkerung sowie Erwerbstätige in den Gemeindeteilen Baden-Württembergs am 25. Mai 1987
nach überwiegendem Lebensunterhalt bzw. Stellung im Beruf

Schl.-Nr.	Gemeinde Gemeindeteil	Personen nach über- wiegendem Lebens- unterhalt insgesamt	Darunter durch		Erwerbstätige insgesamt	Davon				
			Erwerbs- tätigkeit	Rente, Pension, eigenes Vermögen, Vermietung, Verpachtung, Altenteil, sonstige Unterstützung		Selbständige, Mithelfende Familien- angehörige	Beamte, Richter, Soldaten usw.	Angestellte (ohne Aus- zubildende)	Facharbeiter, sonstige Arbeiter (ohne Aus- zubildende)	Auszu- bildende
		1	2	3	4	5	6	7	8	9
226 010	Dielheim	7 611	3 541	1 250	3 791	272	326	1 361	1 553	279
001	Dielheim	4 841	2 248	777	2 410	166	183	868	1 032	161
002	Horrenberg	2 770	1 293	473	1 381	106	143	493	521	118
226 012	Dossenheim	9 411	4 003	1 790	4 328	428	581	2 059	1 039	221
001	Nord	2 895	1 239	575	1 332	119	204	644	299	66
002	Süd	3 918	1 645	759	1 791	197	235	828	437	94
003	West	2 598	1 119	456	1 205	112	142	587	303	61
226 013	Eberbach, Stadt	15 878	6 398	3 839	6 927	649	567	2 384	2 881	446
001	Nord	3 380	1 375	678	1 489	66	94	389	844	96
002	Ost	4 176	1 754	896	1 890	201	150	705	683	151
003	Mitte	2 305	851	739	928	163	62	298	352	53
004	Neckarwimmersbach	3 023	1 229	748	1 333	111	148	537	457	80
005	Igelsbach	105	39	22	47	9	1	24	12	1
006	Gaimühle	111	44	24	47	4	–	18	21	4
007	Unter-Dielbach	139	48	36	49	3	6	14	25	1
008	Friedrichsdorf	373	149	74	166	13	16	67	59	11
009	Schöllensbach	34	–	–	20	–	–	–	–	–
010	Lindach	256	–	–	128	–	–	–	–	–
011	Pleutersbach	671	307	124	329	26	36	115	138	14
012	Rockenau	880	279	360	300	22	17	109	141	11
013	Brombach	425	181	89	201	21	16	64	88	12
226 105	Edingen-Neckarhausen	14 226	6 174	2 892	6 612	638	625	3 121	1 856	372
001	Edingen	6 950	3 038	1 461	3 255	311	305	1 478	975	186
002	Neu-Edingen	1 545	702	325	749	85	63	392	171	38
003	Neckarhausen	5 731	2 434	1 106	2 608	242	257	1 251	710	148
226 017	Epfenbach	2 269	1 017	360	1 139	114	91	355	498	81
001	Epfenbach	2 269	1 017	360	1 139	114	91	355	498	81
226 018	Eppelheim	13 289	6 164	2 466	6 623	479	623	2 843	2 278	400
001	Nord	7 621	3 570	1 286	3 822	275	411	1 742	1 179	215
002	Süd	5 668	2 594	1 180	2 801	204	212	1 101	1 099	185
226 020	Eschelbronn	2 317	976	431	1 041	95	97	342	431	76
001	Eschelbronn	2 317	976	431	1 041	95	97	342	431	76
226 022	Gaiberg	2 141	910	365	1 002	117	121	467	249	48
001	Gaiberg	2 141	910	365	1 002	117	121	467	249	48
226 027	Heddesbach	444	184	94	208	24	13	57	98	16
001	Heddesbach	444	184	94	208	24	13	57	98	16
226 028	Heddesheim	10 928	4 847	1 856	5 267	480	360	2 597	1 502	328
111	Heddesheim	10 928	4 847	1 856	5 267	480	360	2 597	1 502	328
226 029	Heiligkreuzsteinach	2 673	1 023	693	1 122	172	89	459	336	66
001	Heiligkreuzsteinach	1 310	502	311	554	82	56	236	149	31
002	Eiterbach	575	209	184	231	49	22	90	62	8
003	Lampenhain	788	312	198	337	41	11	133	125	27
226 106	Helmstadt-Bargen	3 485	1 495	568	1 653	202	106	510	741	94
001	Helmstadt	1 913	825	329	917	117	66	316	369	49
002	Flinsbach	554	242	67	271	41	15	71	124	20
003	Bargen	1 018	428	172	465	44	25	123	248	25
226 031	Hemsbach, Stadt	12 780	5 343	2 151	5 874	505	392	2 685	1 887	405
001	Nordost	1 683	732	303	796	61	57	381	246	51
002	Ost	594	212	169	225	36	17	93	69	10
003	Südost	2 455	951	445	1 069	102	73	376	435	83
004	Südwest	6 127	2 629	909	2 869	201	181	1 435	857	195
005	West	89	41	14	53	29	1	8	8	7
006	Nordwest	1 832	778	311	862	76	63	392	272	59

Noch: 5. **Wohnberechtigte Bevölkerung sowie Erwerbstätige in den Gemeindeteilen Baden-Württembergs am 25. Mai 1987 nach überwiegendem Lebensunterhalt bzw. Stellung im Beruf**

Schl.-Nr.	Gemeinde Gemeindeteil	Personen nach über- wiegendem Lebens- unterhalt insgesamt	Darunter durch		Erwerbstätige insgesamt	Davon				
			Erwerbs- tätigkeit	Rente, Pension, eigenes Vermögen, Vermietung, Verpachtung, Altenteil, sonstige Unterstützung		Selbständige, Mithelfende Familien- angehörige	Beamte, Richter, Soldaten usw.	Angestellte (ohne Aus- zubildende)	Facharbeiter, sonstige Arbeiter (ohne Aus- zubildende)	Auszu- bildende
		1	2	3	4	5	6	7	8	9
226 107	Hirschberg a.d. Bergstr.	9 873	4 003	1 706	4 398	590	458	2 164	925	261
001	Leutershausen	6 351	2 602	1 128	2 864	332	293	1 427	631	181
002	Großsachsen	3 522	1 401	578	1 534	258	165	737	294	80
226 032	Hockenheim, Stadt	16 392	7 014	3 454	7 556	667	555	3 108	2 723	503
001	Stadtmitte-Ost	6 387	2 794	1 316	2 972	208	215	1 205	1 127	217
002	Wasserturmgebiet	2 168	922	453	985	120	77	422	308	58
003	Bahnhofsgebiet	1 562	674	379	723	99	48	285	250	41
004	Stadtmitte-Nord	6 275	2 624	1 306	2 876	240	215	1 196	1 038	187
226 036	Ilvesheim	7 268	3 124	1 578	3 397	365	242	1 673	912	205
001	Ilvesheim	7 268	3 124	1 578	3 397	365	242	1 673	912	205
226 037	Ketsch	12 299	5 283	2 178	5 814	614	512	2 605	1 653	430
001	Nord	5 584	2 390	1 056	2 643	294	234	1 129	774	212
002	Süd	6 715	2 893	1 122	3 171	320	278	1 476	879	218
226 038	Ladenburg, Stadt	11 801	5 078	2 172	5 539	557	503	2 481	1 663	335
111	Nordstadt	3 997	1 662	946	1 783	216	130	653	681	103
112	Weihergärten	2 917	1 317	273	1 458	140	170	839	226	83
113	Südstadt	2 780	1 204	520	1 312	129	154	645	303	81
114	Weststadt	2 107	895	433	986	72	49	344	453	68
226 040	Laudenbach	5 377	2 193	875	2 425	208	213	1 117	733	154
001	Laudenbach	5 377	2 193	875	2 425	208	213	1 117	733	154
226 041	Leimen, Stadt	18 687	8 446	3 505	9 031	847	818	4 046	2 762	558
001	Leimen	10 725	4 810	2 138	5 153	498	439	2 317	1 583	316
002	Gauangelloch	1 971	907	296	956	108	102	444	234	68
003	St. Ilgen	5 991	2 729	1 071	2 922	241	277	1 285	945	174
226 104	Lobbach	2 184	919	389	987	101	111	370	343	62
001	Waldwimmersbach	1 162	494	235	531	53	59	199	191	29
002	Lobenfeld	1 022	425	154	456	48	52	171	152	33
226 046	Malsch	2 656	1 182	478	1 262	105	130	390	548	89
001	Malsch	2 656	1 182	478	1 262	105	130	390	548	89
226 048	Mauer	3 408	1 450	552	1 582	136	162	645	513	126
001	Mauer	3 408	1 450	552	1 582	136	162	645	513	126
226 049	Meckesheim	4 842	2 109	946	2 257	231	196	795	862	173
001	Meckesheim	3 762	1 638	725	1 759	182	154	641	647	135
002	Mönchzell	1 080	471	221	498	49	42	154	215	38
226 054	Mühlhausen	6 498	2 978	1 045	3 184	257	284	1 072	1 343	228
001	Mühlhausen	3 351	1 511	583	1 615	136	138	535	681	125
002	Rettigheim	2 046	946	271	1 023	75	96	339	441	72
003	Tairnbach	1 101	521	191	546	46	50	198	221	31
226 055	Neckarbischofsheim, St.	3 566	1 548	676	1 695	174	113	454	847	107
001	Neckarbischofsheim	2 513	1 042	507	1 165	129	82	337	544	73
002	Helmhof	482	238	68	248	26	14	53	138	17
003	Untergimpfern	571	268	101	282	19	17	64	165	17
226 056	Neckargemünd, Stadt	14 532	5 753	3 243	6 233	743	789	2 992	1 333	376
001	Neckargemünd	8 432	3 079	2 075	3 371	408	461	1 654	659	189
002	Kleingemünd	1 614	632	393	685	118	88	338	98	43
003	Dilsberg	2 164	989	384	1 049	127	140	494	225	63
004	Waldhilsbach	1 164	505	175	543	43	52	260	150	38
005	Mückenloch	1 158	548	216	585	47	48	246	201	43
226 058	Neidenstein	1 600	704	310	775	74	54	292	282	73
001	Neidenstein	1 600	704	310	775	74	54	292	282	73

Noch: 5. Wohnberechtigte Bevölkerung sowie Erwerbstätige in den Gemeindeteilen Baden-Württembergs am 25. Mai 1987
nach überwiegendem Lebensunterhalt bzw. Stellung im Beruf

Schl.-Nr.	Gemeinde Gemeindeteil	Personen nach über- wiegendem Lebens- unterhalt insgesamt	Darunter durch		Erwerbstätige insgesamt	Davon				
			Erwerbs- tätigkeit	Rente, Pension, eigenes Vermögen, Vermietung, Verpachtung, Altenteil, sonstige Unterstützung		Selbständige, Mithelfende Familien- angehörige	Beamte, Richter, Soldaten usw.	Angestellte (ohne Aus- zubildende)	Facharbeiter, sonstige Arbeiter (ohne Aus- zubildende)	Auszu- bildende
		1	2	3	4	5	6	7	8	9
226 059	Neulußheim	5 126	2 189	1 068	2 346	191	162	916	955	122
001	Neulußheim	5 126	2 189	1 068	2 346	191	162	916	955	122
226 060	Nußloch	8 993	3 983	1 663	4 303	393	419	1 817	1 430	244
001	Nußloch	8 849	3 925	1 639	4 237	386	413	1 791	1 410	237
002	Maisbach	144	58	24	66	7	6	26	20	7
226 062	Oftersheim	10 575	4 478	2 108	4 785	409	395	2 049	1 666	266
001	Oftersheim	10 575	4 478	2 108	4 785	409	395	2 049	1 666	266
226 063	Plankstadt	9 262	3 911	1 993	4 185	346	433	1 692	1 462	252
001	Plankstadt	9 262	3 911	1 993	4 185	346	433	1 692	1 462	252
226 065	Rauenberg, Stadt	6 145	2 776	1 048	2 967	235	267	1 026	1 234	205
001	Rauenberg	3 793	1 720	606	1 835	155	156	682	713	129
002	Rotenberg	745	317	129	339	32	44	104	145	14
003	Malschenberg	1 607	739	313	793	48	67	240	376	62
226 066	Reichartshausen	1 634	745	269	794	78	52	240	367	57
001	Reichartshausen	1 634	745	269	794	78	52	240	367	57
226 068	Reilingen	6 178	2 850	1 032	3 078	268	245	1 070	1 277	218
001	Reilingen	6 178	2 850	1 032	3 078	268	245	1 070	1 277	218
226 076	Sandhausen	12 761	6 017	2 209	6 444	554	559	2 669	2 285	377
001	Südwest	2 896	1 353	547	1 443	118	118	595	541	71
002	Nordwest	3 082	1 463	512	1 551	132	147	620	537	115
003	Nordost	3 446	1 666	488	1 786	182	141	820	556	87
004	Südost	3 337	1 535	662	1 664	122	153	634	651	104
226 080	Schönau, Stadt	4 571	1 913	963	2 111	226	170	810	764	141
001	Schönau	3 061	1 272	666	1 415	160	106	543	523	83
002	Altneudorf	1 510	641	297	696	66	64	267	241	58
226 081	Schönbrunn	2 718	1 138	553	1 245	121	134	432	459	99
001	Allemühl	387	154	73	179	24	18	58	61	18
002	Haag	825	366	143	399	32	50	143	143	31
003	Moosbrunn	449	183	81	201	15	25	70	74	17
004	Schönbrunn	539	243	98	258	30	23	81	102	22
005	Schwanheim	518	192	158	208	20	18	80	79	11
226 082	Schriesheim, Stadt	13 389	5 563	2 605	6 083	636	697	2 946	1 442	362
001	Schriesheim	11 405	4 702	2 228	5 153	542	607	2 571	1 134	299
002	Altenbach	1 803	768	354	828	78	88	341	275	46
003	Ursenbach	181	93	23	102	16	2	34	33	17
226 084	Schwetzingen, Stadt	18 315	7 941	3 982	8 488	846	708	3 623	2 825	486
001	Oststadt	2 843	1 146	683	1 254	167	128	559	325	75
002	Südstadt	2 232	966	469	1 021	119	140	359	334	69
003	Kern- und Nordstadt	10 774	4 605	2 481	4 911	436	367	2 154	1 674	280
004	Hirschacker	2 466	1 224	349	1 302	124	73	551	492	62
226 085	Sinsheim, Stadt	28 262	11 896	5 409	13 242	1 463	1 170	4 668	4 951	990
001	Sinsheim	10 071	3 934	2 291	4 433	513	460	1 747	1 310	403
002	Adersbach	479	197	77	211	28	20	66	85	12
003	Dühren	1 881	814	299	873	95	95	363	276	44
004	Ehrstädt	505	182	102	202	24	18	49	99	12
005	Eschelbach	2 013	889	404	977	83	89	318	413	74
006	Hasselbach	210	91	32	106	17	10	24	49	6
007	Hilsbach	1 656	751	278	808	107	46	194	416	45
008	Hoffenheim	2 870	1 244	446	1 409	143	135	480	574	77
009	Reihen	1 685	673	303	803	92	62	256	335	58
010	Rohrbach	1 569	719	216	779	105	62	311	245	56
011	Steinsfurt	2 453	1 104	407	1 205	112	78	400	519	96
012	Waldangelloch	1 282	608	254	660	60	40	183	336	41
013	Weiler	1 588	690	300	776	84	55	277	294	66

Noch: 5. Wohnberechtigte Bevölkerung sowie Erwerbstätige in den Gemeindeteilen Baden-Württembergs am 25. Mai 1987
nach überwiegendem Lebensunterhalt bzw. Stellung im Beruf

Schl.-Nr.	Gemeinde Gemeindeteil	Personen nach über- wiegendem Lebens- unterhalt insgesamt	Darunter durch		Erwerbstätige insgesamt	Davon				
			Erwerbs- tätigkeit	Rente, Pension, eigenes Vermögen, Vermietung, Verpachtung, Altenteil, sonstige Unterstützung		Selbständige, Mithelfende Familien- angehörige	Beamte, Richter, Soldaten usw.	Angestellte (ohne Aus- zubildende)	Facharbeiter, sonstige Arbeiter (ohne Aus- zubildende)	Auszu- bildende
		1	2	3	4	5	6	7	8	9
226 086	Spechbach	1 448	628	262	684	64	63	250	267	40
001	Spechbach	1 448	628	262	684	64	63	250	267	40
226 103	St. Leon-Rot	10 677	4 810	1 815	5 121	357	372	1 693	2 313	386
001	Rot	5 386	2 449	875	2 615	177	201	847	1 204	186
002	St. Leon	5 291	2 361	940	2 506	180	171	846	1 109	200
226 091	Waibstadt, Stadt	5 088	2 163	958	2 360	236	191	713	1 052	168
001	Waibstadt	3 943	1 682	755	1 834	176	150	548	836	124
002	Daisbach	1 145	481	203	526	60	41	165	216	44
226 095	Walldorf, Stadt	13 335	6 002	2 197	6 397	618	560	2 373	2 473	373
001	Walldorf	13 335	6 002	2 197	6 397	618	560	2 373	2 473	373
226 096	Weinheim, Stadt	43 048	17 276	9 492	18 931	1 992	1 397	8 494	5 943	1 105
001	Innenstadt	4 721	1 949	1 061	2 129	274	128	805	803	119
002	Müll	1 301	508	272	561	52	31	214	238	26
003	Südstadt	3 324	1 092	1 033	1 219	189	141	657	163	69
004	Weststadt	16 126	6 662	3 718	7 233	568	485	3 254	2 504	422
005	Nordstadt	4 355	1 716	972	1 897	222	138	745	676	116
006	Lützelsachsen	4 318	1 674	814	1 889	250	175	977	389	98
007	Sulzbach	2 901	1 243	497	1 337	114	69	618	456	80
008	Oberflockenbach	2 247	962	387	1 042	120	85	476	296	65
009	Rippenweiler	1 117	471	214	511	60	42	213	156	40
010	Ritschweiler	351	134	58	148	19	17	83	24	5
011	Hohensachsen	2 287	865	466	965	124	86	452	238	65
226 097	Wiesenbach	2 759	1 162	418	1 291	158	167	584	305	77
001	Wiesenbach	2 759	1 162	418	1 291	158	167	584	305	77
226 098	Wiesloch, Stadt	22 380	9 092	4 854	9 817	861	965	4 011	3 383	597
001	Wiesloch	17 236	6 842	3 978	7 407	671	739	3 092	2 478	427
002	Baiertal	3 690	1 599	618	1 722	139	168	647	644	124
003	Schatthausen	1 454	651	258	688	51	58	272	261	46
226 099	Wilhelmsfeld	3 087	1 221	659	1 384	189	155	614	342	84
000	Wilhelmsfeld	3 087	1 221	659	1 384	189	155	614	342	84
226 101	Zuzenhausen	1 954	868	333	948	126	93	295	377	57
001	Zuzenhausen	1 954	868	333	948	126	93	295	377	57
Rhein-Neckar-Kreis		478 504	204 856	93 111	222 187	21 475	19 575	92 143	74 890	14 104
Region Unterer Neckar		1 061 480	445 996	232 003	482 180	44 423	42 970	197 344	166 436	31 007

Region Nordschwarzwald

Stadtkreis										
231 000	Pforzheim, Stadt	110 105	48 904	26 181	51 734	4 679	2 965	19 592	21 373	3 125
001	Oststadt	7 734	3 549	1 877	3 673	140	101	932	2 303	197
002	Innenstadt	1 457	683	350	728	102	25	298	272	31
003	Weststadt	6 958	3 229	1 811	3 380	203	138	1 092	1 771	176
004	Südweststadt	13 044	5 702	3 173	6 087	841	388	2 458	2 072	328
005	Au	4 177	1 820	1 067	1 886	88	63	594	1 026	115
006	Südoststadt	3 628	1 439	904	1 557	253	148	733	335	88
007	Buckenberg	12 649	5 361	2 869	5 725	273	278	2 017	2 689	468
008	Nordstadt	20 114	8 923	5 141	9 435	881	541	3 513	3 840	660
009	Brötzingen	11 365	4 941	2 987	5 202	421	284	1 972	2 251	274
010	Dillweißenstein	8 885	3 809	1 963	4 065	450	311	1 691	1 342	271
011	Würm	2 639	1 253	541	1 317	147	89	589	435	57
012	Hohenwart	1 346	636	226	674	76	50	252	259	37
013	Büchenbronn	5 548	2 520	1 128	2 691	314	211	1 193	833	140
014	Huchenfeld	3 411	1 656	677	1 755	156	116	716	665	102
015	Eutingen	7 150	3 383	1 467	3 559	334	222	1 542	1 280	181

Noch: 5. Wohnberechtigte Bevölkerung sowie Erwerbstätige in den Gemeindeteilen Baden-Württembergs am 25. Mai 1987
nach überwiegendem Lebensunterhalt bzw. Stellung im Beruf

Schl.-Nr.	Gemeinde Gemeindeteil	Personen nach über- wiegendem Lebens- unterhalt insgesamt	Darunter durch		Erwerbstätige insgesamt	Davon				
			Erwerbs- tätigkeit	Rente, Pension, eigenes Vermögen, Vermietung, Verpachtung, Altenteil, sonstige Unterstützung		Selbständige, Mithelfende Familien- angehörige	Beamte, Richter, Soldaten usw.	Angestellte (ohne Aus- zubildende)	Facharbeiter, sonstige Arbeiter (ohne Aus- zubildende)	Auszu- bildende
		1	2	3	4	5	6	7	8	9
Landkreise										
235	Calw									
235 006	Altensteig, Stadt	10 545	4 402	2 283	4 735	583	281	1 446	2 047	378
001	Obere Stadt	2 552	950	705	1 009	100	97	392	353	67
002	Untere Stadt	2 672	1 151	547	1 262	160	65	366	583	88
003	Altensteigdorf	219	84	44	91	16	5	26	35	9
004	Berneck	478	207	97	237	36	14	69	97	21
005	Garrweiler	185	73	37	76	15	2	21	34	4
006	Hornberg	186	74	32	86	18	4	20	35	9
007	Spielberg	1 023	463	188	496	63	19	127	240	47
008	Überberg	513	228	72	253	39	20	68	104	22
009	Walddorf	1 585	691	280	727	67	26	195	385	54
010	Wart	1 132	481	281	498	69	29	162	181	57
235 007	Althengstett	5 846	2 665	774	2 812	218	223	1 038	1 127	206
001	Althengstett	3 121	1 458	410	1 534	116	102	551	656	109
002	Neuhengstett	1 596	717	209	763	64	65	297	280	57
003	Ottenbronn	1 129	490	155	515	38	56	190	191	40
235 033	Bad Herrenalb, Stadt	7 429	2 911	2 600	3 041	514	236	1 180	937	174
001	Bad Herrenalb	4 299	1 616	1 689	1 694	335	139	663	447	110
003	Bernbach	1 216	490	349	500	64	27	207	183	19
004	Rotensol	1 054	426	345	449	63	37	173	156	20
005	Neusatz	860	379	217	398	52	33	137	151	25
235 008	Bad Liebenzell, Stadt	7 778	3 053	2 206	3 401	421	258	1 364	1 132	226
001	Bad Liebenzell	3 265	1 215	1 167	1 395	188	106	595	402	104
002	Beinberg	501	207	119	230	22	17	103	71	17
003	Maisenbach-Zainen	499	204	98	240	25	11	83	105	16
004	Möttlingen	902	377	159	412	37	22	120	203	30
005	Monakam	973	427	185	452	63	54	186	126	23
006	Unterhaugstett	861	381	179	411	62	29	130	171	19
007	Unterlengenhardt	777	242	299	261	24	19	147	54	17
235 084	Bad Teinach-Zavelst.,St.	2 796	1 273	612	1 426	187	99	475	545	120
001	Bad Teinach	517	268	117	304	54	25	91	104	30
002	Zavelstein	707	295	140	333	37	28	125	115	28
003	Rötenbach	316	142	54	159	22	7	40	77	13
004	Sommenhardt	820	364	213	404	52	31	154	140	27
005	Kentheim	166	80	25	88	1	—	29	49	9
006	Emberg	146	58	42	67	13	5	16	26	7
007	Schmieh	124	66	21	71	8	3	20	34	6
235 085	Calw, Stadt	22 080	9 993	4 226	10 684	824	1 104	3 541	4 433	782
001	Calw	5 503	2 531	996	2 694	235	164	681	1 378	236
002	Alzenberg	1 101	449	211	478	69	64	198	120	27
003	Heumaden	4 240	2 001	778	2 128	107	415	758	726	122
004	Wimberg	1 888	712	587	790	47	85	324	274	60
005	Altburg	2 332	1 108	380	1 190	125	126	358	494	87
006	Hirsau	2 361	1 078	527	1 134	85	88	431	422	108
007	Holzbronn	555	251	90	272	15	18	89	136	14
008	Stammheim	4 100	1 863	657	1 998	141	144	702	883	128
235 018	Dobel	2 145	871	710	949	137	77	362	310	63
001	Dobel	2 145	871	710	949	137	77	362	310	63
235 020	Ebhausen	3 807	1 638	657	1 819	143	109	475	920	172
001	Ebhausen	2 307	991	400	1 086	94	67	301	534	90
002	Rotfelden	831	366	138	418	26	26	99	218	49
003	Ebershardt	474	199	76	229	22	12	54	122	19
004	Wenden	195	82	43	86	1	4	21	46	14
235 022	Egenhausen	1 650	737	281	798	97	39	244	340	78
001	Egenhausen	1 650	737	281	798	97	39	244	340	78

Noch: 5. Wohnberechtigte Bevölkerung sowie Erwerbstätige in den Gemeindeteilen Baden-Württembergs am 25. Mai 1987
nach überwiegendem Lebensunterhalt bzw. Stellung im Beruf

Schl.-Nr.	Gemeinde Gemeindeteil	Personen nach über- wiegendem Lebens- unterhalt insgesamt	Darunter durch		Erwerbstätige insgesamt	Davon				
			Erwerbs- tätigkeit	Rente, Pension, eigenes Vermögen, Vermietung, Verpachtung, Altenteil, sonstige Unterstützung		Selbständige, Mithelfende Familien- angehörige	Beamte, Richter, Soldaten usw.	Angestellte (ohne Aus- zubildende)	Facharbeiter, sonstige Arbeiter (ohne Aus- zubildende)	Auszu- bildende
		1	2	3	4	5	6	7	8	9
235 025	Enzklösterle	1 398	597	334	645	101	58	187	242	57
001	Enzklösterle	1 398	597	334	645	101	58	187	242	57
235 029	Gechingen	3 458	1 468	448	1 634	152	116	660	602	104
001	Gechingen	3 458	1 468	448	1 634	152	116	660	602	104
235 032	Haiterbach, Stadt	4 842	2 179	830	2 398	221	128	661	1 228	160
001	Haiterbach	2 975	1 347	466	1 483	141	84	393	760	105
002	Altnuifra	46	—	—	25	—	—	—	—	—
003	Industriegebiet	22	—	—	14	—	—	—	—	—
004	Beihingen	719	291	178	333	28	14	100	160	31
005	Oberschwandorf	846	387	145	418	32	22	107	242	15
006	Unterschwandorf	234	117	33	125	10	8	49	51	7
235 035	Höfen an der Enz	1 607	767	321	828	84	44	291	336	73
001	Höfen an der Enz	1 607	767	321	828	84	44	291	336	73
235 046	Nagold, Stadt	20 795	9 090	3 690	9 894	796	798	3 239	4 384	677
001	Nord	2 774	1 195	566	1 308	70	208	406	538	86
002	Mitte	3 712	1 565	734	1 723	194	100	469	861	99
003	Süd	6 420	2 813	1 185	3 066	243	270	1 163	1 155	235
004	Iselshausen	1 153	516	178	554	56	32	183	257	26
005	Pfrondorf	608	250	92	272	16	21	97	120	18
006	Mindersbach	497	205	95	220	23	14	70	99	14
007	Gündringen	868	383	149	403	22	28	122	205	26
008	Schietingen	395	176	70	192	9	5	41	123	14
009	Vollmaringen	1 479	675	199	727	49	41	241	343	53
010	Hochdorf	1 643	742	253	799	62	38	234	406	59
011	Emmingen	1 246	570	169	630	52	41	213	277	47
235 047	Neubulach, Stadt	4 192	1 752	736	1 973	202	135	592	882	162
001	Neubulach	1 307	553	245	617	78	57	198	236	48
002	Altbulach	788	310	126	356	24	14	104	183	31
003	Liebelsberg	1 124	468	198	516	48	37	175	222	34
004	Martinsmoos	323	137	48	159	27	14	35	67	16
005	Oberhaugstett	650	284	119	325	25	13	80	174	33
235 050	Neuweiler	2 935	1 360	570	1 463	172	85	387	680	139
001	Neuweiler	996	464	187	499	54	38	131	225	51
002	Agenbach	380	168	82	178	14	13	59	72	20
003	Breitenberg	527	236	102	260	40	14	41	137	28
004	Oberkollwangen	316	171	61	182	25	5	44	96	12
005	Zwerenberg	561	255	106	277	29	13	94	117	24
006	Gaugenwald	155	66	32	67	10	2	18	33	4
235 055	Oberreichenbach	2 437	1 124	411	1 222	121	79	355	580	87
001	Oberreichenbach	580	278	99	300	33	8	73	168	18
002	Oberkollbach	819	373	127	408	28	29	118	200	33
003	Würzbach	701	327	115	360	44	33	115	142	26
004	Igelsloch	337	146	70	154	16	9	49	70	10
235 057	Ostelsheim	2 090	956	254	1 036	77	52	414	432	61
001	Ostelsheim	2 090	956	254	1 036	77	52	414	432	61
235 060	Rohrdorf	1 832	808	302	883	68	33	299	410	73
001	Rohrdorf	1 832	808	302	883	68	33	299	410	73
235 065	Schömberg	7 390	2 878	2 549	3 081	357	164	1 234	1 140	186
001	Schömberg	4 409	1 506	1 980	1 603	186	80	684	568	85
002	Schwarzenberg	750	361	140	381	39	18	154	145	25
003	Langenbrand	981	468	165	512	63	33	169	212	35
004	Bieselberg	782	329	173	353	42	21	130	143	17
005	Oberlengenhart	468	214	91	232	27	12	97	72	24
235 066	Simmersfeld	1 746	737	351	806	107	37	201	401	60
001	Simmersfeld	1 746	737	351	806	107	37	201	401	60

Noch: 5. **Wohnberechtigte Bevölkerung sowie Erwerbstätige in den Gemeindeteilen Baden-Württembergs am 25. Mai 1987**
nach überwiegendem Lebensunterhalt bzw. Stellung im Beruf

Schl.-Nr.	Gemeinde Gemeindeteil	Personen nach über- wiegendem Lebens- unterhalt insgesamt	Darunter durch		Erwerbstätige insgesamt	Davon				
			Erwerbs- tätigkeit	Rente, Pension, eigenes Vermögen, Vermietung, Verpachtung, Altenteil, sonstige Unterstützung		Selbständige, Mithelfende Familien- angehörige	Beamte, Richter, Soldaten usw.	Angestellte (ohne Aus- zubildende)	Facharbeiter, sonstige Arbeiter (ohne Aus- zubildende)	Auszu- bildende
		1	2	3	4	5	6	7	8	9
235 067	Simmozheim	2 216	976	292	1 072	70	53	420	460	69
001	Simmozheim	2 216	976	292	1 072	70	53	420	460	69
235 073	Unterreichenbach	2 295	986	550	1 025	101	65	414	364	81
001	Unterreichenbach	1 638	689	426	720	66	42	282	280	50
002	Kapfenhardt	657	297	124	305	35	23	132	84	31
235 079	Wildbad/Schwarzw.,St.	10 799	5 222	2 493	5 570	603	385	1 978	2 227	377
001	Wildbad	5 176	2 512	1 286	2 704	347	234	990	953	180
002	Sprollenhaus	992	463	181	493	63	25	147	220	38
003	Aichelberg	395	164	84	170	16	7	42	93	12
004	Calmbach	4 236	2 083	942	2 203	177	119	799	961	147
235 080	Wildberg, Stadt	9 016	3 852	1 408	4 241	383	248	1 505	1 818	287
001	Wildberg	3 726	1 566	650	1 739	189	123	678	633	116
002	Schönbronn	572	252	111	285	37	10	70	144	24
003	Effringen	1 468	622	189	675	50	39	212	334	40
004	Gültlingen	1 778	754	240	817	74	39	288	352	64
005	Sulz am Eck	1 472	658	218	725	33	37	257	355	43
	Calw	143 124	62 295	29 888	67 436	6 739	4 906	22 962	27 977	4 852
236	Enzkreis									
236 004	Birkenfeld	9 316	4 208	1 954	4 612	541	268	1 856	1 674	273
001	Birkenfeld	7 193	3 222	1 520	3 548	430	200	1 453	1 251	214
002	Gräfenhausen	2 123	986	434	1 064	111	68	403	423	59
236 011	Eisingen	4 182	2 026	621	2 165	220	134	959	691	161
001	Eisingen	4 182	2 026	621	2 165	220	134	959	691	161
236 013	Engelsbrand	3 931	1 803	765	1 965	274	140	839	591	121
001	Engelsbrand	1 612	734	322	786	101	63	330	244	48
002	Grunbach	1 478	686	303	753	104	38	319	244	48
003	Salmbach	841	383	140	426	69	39	190	103	25
236 019	Friolzheim	3 129	1 511	370	1 621	141	72	608	706	94
001	Friolzheim	3 129	1 511	370	1 621	141	72	608	706	94
236 025	Heimsheim, Stadt	4 178	1 980	552	2 159	209	159	924	743	124
001	West und Süd	1 882	939	219	1 015	84	68	388	419	56
002	Ost	2 296	1 041	333	1 144	125	91	536	324	68
236 028	Illingen	6 711	3 027	1 122	3 262	265	191	1 147	1 440	219
001	Illingen	5 801	2 616	950	2 817	225	177	981	1 244	190
002	Schützlingen	910	411	172	445	40	14	166	196	29
236 030	Ispringen	6 011	2 821	1 208	3 027	312	200	1 248	1 096	171
001	Ispringen	6 011	2 821	1 208	3 027	312	200	1 248	1 096	171
236 074	Kämpfelbach	5 711	2 738	1 103	2 941	206	247	1 071	1 213	204
001	Ersingen	3 400	1 601	677	1 719	113	137	613	732	124
002	Bilfingen	2 311	1 137	426	1 222	93	110	458	481	80
236 070	Keltern	8 018	3 764	1 601	4 055	433	245	1 486	1 651	240
001	Dietlingen	3 513	1 671	758	1 811	179	111	671	725	125
002	Elmendingen	2 118	967	403	1 038	118	76	371	418	55
003	Weiler	1 278	614	223	651	65	26	234	286	40
004	Niebelsbach	816	389	162	424	55	24	163	165	17
005	Dietenhausen	293	123	55	131	16	8	47	57	3
236 031	Kieselbronn	2 296	1 041	463	1 131	124	87	462	392	66
001	Kieselbronn	2 296	1 041	463	1 131	124	87	462	392	66
236 033	Knittlingen, Stadt	6 205	2 902	1 006	3 151	296	166	892	1 590	207
001	Knittlingen	4 196	1 988	703	2 147	197	110	595	1 106	139

Noch: 5. Wohnberechtigte Bevölkerung sowie Erwerbstätige in den Gemeindeteilen Baden-Württembergs am 25. Mai 1987
nach überwiegendem Lebensunterhalt bzw. Stellung im Beruf

Schl.-Nr.	Gemeinde Gemeindeteil	Personen nach über- wiegendem Lebens- unterhalt insgesamt	Darunter durch		Erwerbstätige insgesamt	Davon				
			Erwerbs- tätigkeit	Rente, Pension, eigenes Vermögen, Vermietung, Verpachtung, Altenteil, sonstige Unterstützung		Selbständige, Mithelfende Familien- angehörige	Beamte, Richter, Soldaten usw.	Angestellte (ohne Aus- zubildende)	Facharbeiter, sonstige Arbeiter (ohne Aus- zubildende)	Auszu- bildende
		1	2	3	4	5	6	7	8	9
noch: Knittlingen, Stadt										
002	Kleinvillars	462	207	76	230	31	16	74	93	16
003	Freudenstein-Hohenkl.	1 547	707	227	774	68	40	223	391	52
236 076	Königsbach-Stein	8 619	4 233	1 493	4 377	420	371	1 576	1 648	362
001	Königsbach	4 706	2 386	831	2 405	237	208	851	911	198
002	Stein	3 913	1 847	662	1 972	183	163	725	737	164
236 038	Maulbronn, Stadt	6 053	2 762	975	3 029	307	192	956	1 376	198
001	Maulbronn	4 083	1 867	641	2 051	207	140	637	939	128
002	Schmie	667	271	138	304	34	16	109	114	31
003	Zaisersweiher	1 303	624	196	674	66	36	210	323	39
236 039	Mönsheim	2 358	1 167	350	1 249	128	64	489	503	65
010	Mönsheim	2 358	1 167	350	1 249	128	64	489	503	65
236 040	Mühlacker, Stadt	24 302	11 072	4 468	11 959	963	771	3 913	5 520	792
111	Mühlacker	9 902	4 503	1 968	4 864	375	339	1 515	2 327	308
112	Dürrmenz	3 740	1 658	715	1 785	175	129	646	738	97
123	Lomersheim	2 665	1 222	400	1 317	104	79	391	648	95
134	Enzberg	3 593	1 652	709	1 803	144	86	609	837	127
145	Mühlhausen	1 009	442	175	476	34	28	174	197	43
156	Großglattbach	1 141	538	175	573	52	35	222	223	41
167	Lienzingen	2 252	1 057	326	1 141	79	75	356	550	81
236 043	Neuenbürg, Stadt	7 187	3 292	1 469	3 578	394	281	1 426	1 254	223
001	Neuenbürg	4 104	1 826	869	1 973	210	177	821	640	125
002	Arnbach	1 688	805	321	887	94	57	349	323	64
003	Dennach	695	338	133	367	42	29	114	164	18
004	Waldrennach	700	323	146	351	48	18	142	127	16
236 044	Neuhausen	4 296	2 014	691	2 164	196	116	757	960	135
001	Neuhausen	1 547	727	235	773	70	43	264	346	50
002	Hamberg	864	393	151	412	26	19	144	202	21
003	Schellbronn	1 082	515	179	565	49	27	210	243	36
004	Steinegg	803	379	126	414	51	27	139	169	28
236 073	Neulingen	4 742	2 228	792	2 383	216	173	866	971	157
001	Bauschlott	1 960	884	342	952	93	78	359	358	64
002	Göbrichen	1 782	885	312	939	90	66	346	371	66
003	Nußbaum	1 000	459	138	492	33	29	161	242	27
236 046	Niefern-Öschelbronn	9 758	4 546	2 180	4 877	436	248	1 891	2 018	284
001	Niefern	6 786	3 299	1 351	3 539	319	182	1 378	1 465	195
002	Öschelbronn	2 972	1 247	829	1 338	117	66	513	553	89
236 075	Ölbronn-Dürrn	2 888	1 366	498	1 456	136	104	461	662	93
001	Ölbronn	1 539	731	249	787	72	54	240	367	54
002	Dürrn	1 349	635	249	669	64	50	221	295	39
236 050	Ötisheim	4 309	1 965	764	2 136	200	141	680	965	150
001	Ötisheim	2 130	947	431	1 024	107	60	287	501	69
002	Außengebiete	2 179	1 018	333	1 112	93	81	393	464	81
236 071	Remchingen	9 542	4 348	1 561	4 683	408	381	1 779	1 789	326
001	Wilferdingen	3 602	1 601	638	1 720	151	125	598	722	124
002	Singen	3 185	1 475	520	1 585	139	157	651	543	95
003	Nöttingen	2 755	1 272	403	1 378	118	99	530	524	107
236 061	Sternenfels	2 390	1 118	415	1 220	113	57	368	606	76
001	Sternenfels	1 602	739	294	801	73	38	253	391	46
002	Diefenbach	788	379	121	419	40	19	115	215	30
236 072	Straubenhardt	8 582	3 938	1 694	4 244	489	254	1 481	1 748	272
001	Feldrennach	1 278	602	253	650	71	39	216	287	37
002	Pfinzweiler	744	342	139	360	26	14	132	172	16

Noch: 5. **Wohnberechtigte Bevölkerung sowie Erwerbstätige in den Gemeindeteilen Baden-Württembergs am 25. Mai 1987**
nach überwiegendem Lebensunterhalt bzw. Stellung im Beruf

Schl.-Nr.	Gemeinde Gemeindeteil	Personen nach über- wiegendem Lebens- unterhalt insgesamt	Darunter durch		Erwerbstätige insgesamt	Davon				
			Erwerbs- tätigkeit	Rente, Pension, eigenes Vermögen, Vermietung, Verpachtung, Alten- teil, sonstige Unterstützung		Selbständige, Mithelfende Familien- angehörige	Beamte, Richter, Soldaten usw.	Angestellte (ohne Aus- zubildende)	Facharbeiter, sonstige Arbeiter (ohne Aus- zubildende)	Auszu- bildende
		1	2	3	4	5	6	7	8	9
noch : Straubenhardt										
003	Ottenhausen	1 370	589	351	633	69	26	211	287	40
004	Schwann	1 943	868	394	941	134	77	371	311	48
005	Conweiler	2 094	977	349	1 050	110	62	363	439	76
006	Langenalb	1 153	560	208	610	79	36	188	252	55
236 062	Tiefenbronn	4 466	2 183	644	2 364	244	143	935	898	144
001	Tiefenbronn	2 099	1 016	322	1 106	117	69	398	457	65
002	Mühlhausen	1 340	635	187	688	74	41	284	246	43
003	Lehnigen	1 027	532	135	570	53	33	253	195	36
236 065	Wiernsheim	4 875	2 310	717	2 487	254	139	883	1 041	170
001	Wiernsheim	2 347	1 148	343	1 227	126	62	461	484	94
002	Pinache	1 005	474	126	518	57	27	165	227	42
003	Serres	598	273	91	294	25	19	115	123	12
004	Iptingen	925	415	157	448	46	31	142	207	22
236 067	Wimsheim	2 094	983	338	1 069	104	49	410	448	58
001	Wimsheim	2 094	983	338	1 069	104	49	410	448	58
236 068	Wurmberg	2 328	1 074	389	1 165	144	69	416	444	92
001	Wurmberg	1 731	803	274	866	115	56	306	315	74
002	Neubärental	597	271	115	299	29	13	110	129	18
	Enzkreis	168 477	78 420	30 203	84 529	8 173	5 462	30 779	34 638	5 477
237	Freudenstadt									
237 002	Alpirsbach, Stadt	6 743	2 939	1 514	3 181	371	184	1 018	1 360	248
001	Alpirsbach	3 218	1 425	753	1 540	164	121	539	600	116
002	Rötenbach	1 025	431	211	470	45	24	127	239	35
003	Ehlenbogen	398	160	136	167	28	1	56	73	9
004	Peterzell	692	297	128	332	51	15	100	140	26
005	Reinerzau	436	186	118	199	33	8	44	92	22
006	Reutin	590	271	93	290	32	9	114	112	23
007	Römlinsdorf	384	169	75	183	18	6	38	104	17
237 075	Bad Rippoldsau-Schapb.	2 639	1 136	442	1 237	141	78	349	532	137
001	Schapbach	1 528	630	257	688	83	32	168	328	77
002	Bad Rippoldsau	1 111	506	185	549	58	46	181	204	60
237 004	Baiersbronn	15 700	6 720	3 487	7 378	905	478	2 283	2 962	750
001	Baiersbronn	5 421	2 264	1 256	2 493	299	182	836	999	177
003	Mitteltal	2 277	1 026	432	1 144	108	68	296	505	167
004	Obertal	1 614	674	435	729	97	36	216	299	81
005	Tonbach	969	492	194	532	46	26	145	229	86
006	Friedrichstal	421	189	74	195	8	8	42	119	18
007	Röt	734	276	158	300	49	30	76	114	31
008	Huzenbach	665	294	123	322	28	15	89	149	41
009	Schwarzenberg	289	145	50	154	22	11	42	51	28
010	Schönmünzach	557	271	117	284	63	9	103	90	19
011	Schönmünz	202	97	33	101	13	6	26	44	12
012	Klosterreichenbach	2 551	992	615	1 124	172	87	412	363	90
237 008	Betzweiler-Wäldle	1 409	614	308	674	63	48	221	289	53
001	Betzweiler	923	399	200	444	47	37	148	181	31
002	Wäldle	486	215	108	230	16	11	73	108	22
237 019	Dornstetten, Stadt	6 116	2 586	1 111	2 924	344	236	972	1 168	204
001	Dornstetten	3 544	1 519	566	1 722	200	131	573	699	119
002	Aach	1 241	508	264	580	80	52	179	230	39
003	Hallwangen	1 331	559	281	622	64	53	220	239	46
237 024	Empfingen	2 961	1 361	471	1 480	117	111	333	798	121
001	Empfingen	2 549	1 183	397	1 283	105	99	286	695	98
002	Wiesenstetten	308	135	58	151	8	9	29	85	20
003	Dommelsberg	104	43	16	46	4	3	18	18	3

Noch: 5. Wohnberechtigte Bevölkerung sowie Erwerbstätige in den Gemeindeteilen Baden-Württembergs am 25. Mai 1987
nach überwiegendem Lebensunterhalt bzw. Stellung im Beruf

Schl.-Nr.	Gemeinde Gemeindeteil	Personen nach über- wiegendem Lebens- unterhalt insgesamt	Darunter durch		Erwerbstätige insgesamt	Davon				
			Erwerbs- tätigkeit	Rente, Pension, eigenes Vermögen, Vermietung, Verpachtung, Altenteil, sonstige Unterstützung		Selbständige, Mithelfende Familien- angehörige	Beamte, Richter, Soldaten usw.	Angestellte (ohne Aus- zubildende)	Facharbeiter, sonstige Arbeiter (ohne Aus- zubildende)	Auszu- bildende
		1	2	3	4	5	6	7	8	9
237 027	Eutingen im Gäu	4 126	1 856	605	2 038	152	137	584	1 002	163
001	Eutingen	1 430	660	217	726	55	50	215	341	65
002	Göttelfingen	710	297	101	331	24	23	102	156	26
003	Rohrdorf	643	272	100	298	26	26	94	137	15
004	Weitingen	1 343	627	187	683	47	38	173	368	57
237 028	Freudenstadt, Stadt	22 629	9 122	6 002	10 046	1 246	972	3 792	3 185	851
001	Freudenstadt	15 022	5 882	4 525	6 462	804	654	2 553	1 915	536
002	Dietersweiler-Lauterb.	2 219	962	395	1 048	108	104	362	391	83
003	Grüntal u. Frutenhof	750	339	130	388	45	34	140	130	39
004	Igelsberg	237	98	44	115	21	6	37	35	16
005	Kniebis	1 241	504	310	565	110	62	205	145	43
006	Musbach	745	306	195	325	36	16	96	145	32
007	Wittlensweiler	2 344	998	391	1 105	118	95	385	411	96
008	Zwieselberg	71	33	12	38	4	1	14	13	6
237 030	Glatten	2 354	999	480	1 082	146	58	312	481	85
001	Glatten	1 878	794	377	862	118	48	259	371	66
002	Böfingen	248	100	55	104	16	4	30	49	5
003	Neunack	228	105	48	116	12	6	23	61	14
237 032	Grömbach	525	211	111	243	32	11	56	117	27
001	Grömbach	525	211	111	243	32	11	56	117	27
237 040	Horb am Neckar, Stadt	21 742	9 361	3 932	10 269	975	852	2 996	4 650	796
001	Horb am Neckar	5 108	2 077	1 035	2 290	251	241	764	881	153
002	Ahldorf	703	311	122	338	21	27	76	187	27
003	Altheim	1 379	639	216	700	63	30	166	388	53
004	Betra	995	440	171	479	39	41	131	236	32
005	Bildechingen	1 945	845	215	946	79	74	307	408	78
006	Bittelbronn	513	216	86	243	16	23	71	112	21
007	Dettensee	385	162	83	173	17	15	39	88	14
008	Dettingen	1 511	633	328	686	61	49	191	335	50
009	Dettingen	317	139	68	152	14	12	44	70	12
010	Dießen	443	183	110	202	29	16	56	83	18
011	Grünmettstetten	652	302	112	324	29	27	87	152	29
012	Ihlingen	393	190	57	209	36	21	75	63	14
013	Isenburg	313	138	53	152	15	20	39	66	12
014	Mühlen	890	394	186	427	30	25	125	212	35
015	Mühringen	830	353	179	385	50	21	102	183	29
016	Nordstetten	1 834	796	326	881	93	100	321	303	64
017	Obertalheim	1 261	605	162	654	50	41	154	353	56
018	Rexingen	1 165	488	221	523	49	39	134	250	51
019	Untertalheim	1 105	450	202	505	33	30	114	280	48
237 045	Loßburg	5 657	2 442	1 147	2 720	406	199	874	1 019	222
001	Loßburg	1 890	830	371	928	114	68	328	341	77
002	Rodt	1 090	442	273	472	50	46	195	146	35
003	Lombach	612	268	117	296	37	21	83	133	22
004	Schömburg	386	157	74	182	38	15	59	56	14
005	Sterneck	281	127	56	142	28	6	36	58	14
006	Vierundzwanzig Höfe	309	136	65	168	73	6	25	50	14
007	Wittendorf	1 089	482	191	532	66	37	148	235	46
237 054	Pfalzgrafenweiler	5 499	2 390	1 003	2 652	274	163	821	1 161	233
001	Pfalzgrafenweiler	3 381	1 465	590	1 629	177	97	537	689	129
002	Edelweiler	211	80	51	91	8	6	13	44	20
003	Bösingen	716	334	116	357	29	23	101	178	26
004	Durrweiler	329	157	84	168	10	13	51	83	11
005	Herzogweiler	564	227	107	263	32	19	78	106	28
006	Kälberbronn	193	91	32	100	13	4	31	37	15
007	Neu-Nuifra	105	36	23	44	5	1	10	24	4
237 061	Schopfloch	2 062	861	435	963	131	42	257	448	85
001	Schopfloch	1 178	444	283	501	74	20	152	222	33

Noch: 5. Wohnberechtigte Bevölkerung sowie Erwerbstätige in den Gemeindeteilen Baden-Württembergs am 25. Mai 1987
nach überwiegendem Lebensunterhalt bzw. Stellung im Beruf

Schl.-Nr.	Gemeinde Gemeindeteil	Personen nach über- wiegendem Lebens- unterhalt insgesamt	Darunter durch		Erwerbstätige insgesamt	Davon				
			Erwerbs- tätigkeit	Rente, Pension, eigenes Vermögen, Vermietung, Verpachtung, Altenteil, sonstige Unterstützung		Selbständige, Mithelfende Familien- angehörige	Beamte, Richter, Soldaten usw.	Angestellte (ohne Aus- zubildende)	Facharbeiter, sonstige Arbeiter (ohne Aus- zubildende)	Auszu- bildende
		1	2	3	4	5	6	7	8	9
noch : Schopfloch										
002	Oberiflingen	523	273	74	296	28	13	66	156	33
003	Unteriflingen	361	144	78	166	29	9	39	70	19
237 073	Seewald	2 090	772	648	953	136	48	262	414	93
001	Besenfeld	950	359	250	407	73	29	134	132	39
002	Göttelfingen	630	243	192	272	34	9	72	125	32
003	Erzgrube	158	70	28	77	9	2	21	38	7
004	Hochdorf	352	100	178	197	20	8	35	119	15
237 074	Waldachtal	5 065	2 367	845	2 576	315	130	716	1 208	207
001	Lützenhardt	1 419	709	252	759	144	26	190	338	61
002	Salzstetten	1 602	740	266	800	64	43	217	413	63
003	Turnlingen	952	420	133	468	42	34	171	186	35
004	Hörschweiler	475	211	80	234	23	11	66	110	24
005	Cresbach	617	287	114	315	42	16	72	161	24
237 072	Wörnersberg	205	93	32	101	9	3	38	44	7
001	Wörnersberg	205	93	32	101	9	3	38	44	7
	Freudenstadt	107 522	45 830	22 573	50 517	5 763	3 750	15 884	20 838	4 282
	Region Nordschwarzwald	529 228	235 449	108 845	254 216	25 354	17 083	89 217	104 826	17 736
	Regierungsbezirk Karlsruhe	2 490 419	1 065 679	527 887	1 150 683	105 964	100 874	450 058	418 127	75 660

Noch: **5. Wohnberechtigte Bevölkerung sowie Erwerbstätige in den Gemeindeteilen Baden-Württembergs am 25. Mai 1987**
nach überwiegendem Lebensunterhalt bzw. Stellung im Beruf

Schl.-Nr.	Gemeinde Gemeindeteil	Personen nach über- wiegendem Lebens- unterhalt insgesamt	Darunter durch		Erwerbstätige insgesamt	Davon				
			Erwerbs- tätigkeit	Rente, Pension, eigenes Vermögen, Vermietung, Verpachtung, Altenteil, sonstige Unterstützung		Selbständige, Mithelfende Familien- angehörige	Beamte, Richter, Soldaten usw.	Angestellte (ohne Aus- zubildende)	Facharbeiter, sonstige Arbeiter (ohne Aus- zubildende)	Auszu- bildende
		1	2	3	4	5	6	7	8	9

Regierungsbezirk Freiburg

Region Südlicher Oberrhein

Stadtkreis										
311 000	Freiburg im Breisg.,St.	188 303	73 935	45 818	79 163	8 063	10 679	36 129	19 066	5 226
111	Altstadt-Mitte	5 103	2 312	1 343	2 439	343	220	897	872	107
112	Altstadt-Ring	3 394	1 386	847	1 479	213	184	729	261	92
120	Neuburg	4 328	1 465	1 565	1 576	190	236	789	252	109
211	Herdern-Süd	6 118	2 246	1 528	2 422	363	387	1 164	368	140
212	Herdern-Nord	5 849	2 099	1 607	2 283	298	374	1 163	296	152
220	Zähringen	7 822	3 339	1 654	3 613	401	546	1 772	681	213
231	Brühl-Güterbahnhof	5 601	2 227	1 652	2 358	108	230	1 107	780	133
232	Brühl-Industriegebiet	584	315	71	337	36	14	140	129	18
240	Hochdorf	2 249	1 017	314	1 083	109	126	499	279	70
310	Waldsee	5 051	1 622	1 635	1 786	273	341	883	185	104
320	Littenweiler	7 034	2 225	1 873	2 421	358	536	1 101	281	145
330	Ebnet	2 199	895	497	945	120	146	441	182	56
340	Kappel	2 652	1 092	513	1 146	118	196	469	291	72
410	Oberau	6 463	2 426	1 926	2 549	253	370	1 324	460	142
421	Oberwiesche	6 840	2 338	1 898	2 471	357	479	1 178	338	119
422	Mittelwiesche	4 953	1 766	1 306	1 940	330	333	919	235	123
423	Unterwiesche-Nord	4 924	1 948	1 089	2 080	310	299	990	374	107
424	Unterwiesche-Süd	7 093	2 812	1 557	3 065	470	493	1 522	418	162
430	Günterstal	1 800	584	427	655	117	112	301	85	40
511	Stühlinger-Beurbarung	2 658	990	710	1 057	57	79	363	468	90
512	Stühlinger-Eschholz	6 577	2 900	1 597	3 119	147	374	1 538	644	416
513	Alt-Stühlinger	8 563	3 291	2 270	3 508	232	317	1 561	1 150	248
521	Mooswald-West	4 029	1 629	1 027	1 738	177	254	711	463	133
522	Mooswald-Ost	3 592	1 368	980	1 451	102	135	570	553	91
531	Betzenhsn.-Bischöfsl.	8 602	3 072	2 231	3 303	213	536	1 518	850	186
532	Alt-Betzenhausen	3 608	1 727	578	1 826	169	259	937	365	96
540	Landwasser	8 261	3 335	1 920	3 548	185	374	1 683	1 010	296
550	Lehen	2 312	1 041	415	1 106	106	174	485	249	92
560	Waltershofen	1 748	810	244	863	87	90	330	299	57
570	Mundenhof	71	39	8	41	5	-	9	24	3
611	Haslach-Egerten	6 476	2 396	2 031	2 566	195	255	1 166	792	158
612	Haslach-Gartenstadt	7 026	2 829	1 617	3 029	173	372	1 175	1 123	186
613	Haslach-Schildacker	843	354	234	370	28	49	137	132	24
614	Haslach-Haid	3 847	1 637	654	1 753	126	164	802	532	129
615	Haslach-Weingarten	11 903	4 499	2 795	4 787	275	414	1 842	1 880	376
620	Sankt Georgen	10 607	4 441	2 202	4 757	489	738	2 265	943	322
630	Opfingen	3 571	1 671	444	1 776	233	219	790	443	91
640	Tiengen	2 487	1 180	341	1 250	183	162	578	253	74
650	Munzingen	1 465	612	218	667	114	92	281	126	54
Landkreise										
315	Breisgau-Hochschwarzwald									
315 003	Au	1 107	473	157	531	104	81	216	100	30
001	Au	1 107	473	157	531	104	81	216	100	30
315 004	Auggen	2 087	861	394	970	150	74	354	319	73
001	Auggen	1 950	801	375	902	140	69	340	287	66
002	Zizingen	13	-	-	4	-	-	-	-	-
003	Richtberg	45	-	-	22	-	-	-	-	-
004	Hach	79	35	14	42	8	2	10	17	5
315 006	Bad Krozingen	12 671	4 861	3 583	5 285	725	481	2 309	1 348	422
001	Bad Krozingen	8 397	2 957	2 933	3 215	456	296	1 519	709	235
002	Biengen	1 224	496	213	542	72	47	218	163	42
003	Schlatt	452	182	99	194	43	18	50	59	24
004	Hausen an der Möhlin	1 358	636	159	693	85	60	290	205	53

Noch: 5. Wohnberechtigte Bevölkerung sowie Erwerbstätige in den Gemeindeteilen Baden-Württembergs am 25. Mai 1987
nach überwiegendem Lebensunterhalt bzw. Stellung im Beruf

Schl.-Nr.	Gemeinde Gemeindeteil	Personen nach über- wiegendem Lebens- unterhalt insgesamt	Darunter durch		Erwerbstätige insgesamt	Davon				
			Erwerbs- tätigkeit	Rente, Pension, eigenes Vermögen, Vermietung, Verpachtung, Altenteil, sonstige Unterstützung		Selbständige, Mithelfende Familien- angehörige	Beamte, Richter, Soldaten usw.	Angestellte (ohne Aus- zubildende)	Facharbeiter, sonstige Arbeiter (ohne Aus- zubildende)	Auszu- bildende
		1	2	3	4	5	6	7	8	9
noch : Bad Krozingen										
005	Tunsel	1 240	590	179	641	69	60	232	212	68
315 007	Badenweiler	3 782	1 498	1 184	1 713	408	96	580	470	159
001	Badenweiler	2 731	1 107	871	1 269	323	66	441	307	132
002	Lipburg	486	175	155	196	46	11	46	83	10
003	Schweighof	565	216	158	248	39	19	93	80	17
315 008	Ballrechten-Dottingen	1 732	721	246	798	87	86	289	288	48
001	Ballrechten	622	286	86	309	35	26	110	121	17
002	Dottingen	1 110	435	160	489	52	60	179	167	31
315 013	Bötzingen	4 776	2 172	641	2 447	361	136	795	970	185
001	Bötzingen	4 776	2 172	641	2 447	361	136	795	970	185
315 014	Bollschweil	2 147	912	308	1 024	136	149	406	260	73
001	Bollschweil	2 147	912	308	1 024	136	149	406	260	73
315 015	Breisach am Rhein, St.	10 197	4 481	1 724	4 910	514	489	1 896	1 601	410
001	Breisach am Rhein	6 621	2 883	1 196	3 123	310	298	1 234	1 039	242
002	Gündlingen	1 263	586	169	638	76	54	215	242	51
003	Niederrimsingen	998	460	128	496	47	52	197	166	34
004	Oberrimsingen	1 315	552	231	653	81	85	250	154	83
315 016	Breitnau	1 689	656	279	731	122	44	192	296	77
001	Breitnau	1 689	656	279	731	122	44	192	296	77
315 020	Buchenbach	3 013	1 320	410	1 437	183	171	534	439	110
001	Buchenbach	1 539	656	220	732	91	99	314	180	48
002	Falkensteig	209	85	31	89	6	8	20	48	7
003	Unteribental	688	292	89	320	45	39	122	86	28
004	Wagensteig	577	287	70	296	41	25	78	125	27
315 022	Buggingen	3 229	1 339	515	1 487	223	117	457	579	111
001	Buggingen	2 203	904	369	1 014	134	95	322	396	67
002	Seefeldlen	1 026	435	146	473	89	22	135	183	44
315 028	Ebringen	2 090	881	316	1 040	169	156	384	261	70
001	Ebringen	2 090	881	316	1 040	169	156	384	261	70
315 131	Ehrenkirchen	5 712	2 587	940	2 796	378	286	1 065	859	208
001	Kirchhofen	2 018	884	388	963	122	92	352	300	97
002	Ehrenstetten	1 860	886	277	949	128	101	345	315	60
003	Offnadingen	403	187	73	203	45	16	77	54	11
004	Scherzingen	236	128	34	136	29	6	50	40	11
005	Norsingen	1 195	502	168	545	54	71	241	150	29
315 030	Eichstetten	2 633	1 140	411	1 242	221	75	398	455	93
001	Eichstetten	2 633	1 140	411	1 242	221	75	398	455	93
315 031	Eisenbach (Hochschw.)	2 241	1 081	373	1 188	152	48	292	601	95
001	Eisenbach	1 170	567	189	633	56	23	155	349	50
002	Bubenbach	347	164	66	172	26	9	54	74	9
003	Oberbränd	446	212	80	229	25	10	56	113	25
004	Schollach	278	138	38	154	45	6	27	65	11
315 033	Eschbach	1 916	1 199	186	1 255	68	722	223	195	47
001	Eschbach	1 916	1 199	186	1 255	68	722	223	195	47
315 037	Feldberg (Schwarzwald)	2 580	1 180	520	1 302	286	171	509	248	88
001	Altglashütten	781	326	171	364	66	50	133	82	33
002	Bärental	245	108	62	120	30	13	29	39	9
003	Feldberg	444	260	59	284	68	32	113	41	30
004	Falkau	1 110	486	228	534	122	76	234	86	16
315 039	Friedenweiler	1 676	662	368	715	94	55	215	298	53
001	Rötenbach	1 145	448	231	488	60	36	134	214	44

Noch: 5. Wohnberechtigte Bevölkerung sowie Erwerbstätige in den Gemeindeteilen Baden-Württembergs am 25. Mai 1987
nach überwiegendem Lebensunterhalt bzw. Stellung im Beruf

Schl.-Nr.	Gemeinde Gemeindeteil	Personen nach über- wiegendem Lebens- unterhalt insgesamt	Darunter durch		Erwerbstätige insgesamt	Davon				
			Erwerbs- tätigkeit	Rente, Pension, eigenes Vermögen, Vermietung, Verpachtung, Altenteil, sonstige Unterstützung		Selbständige, Mithelfende Familien- angehörige	Beamte, Richter, Soldaten usw.	Angestellte (ohne Aus- zubildende)	Facharbeiter, sonstige Arbeiter (ohne Aus- zubildende)	Auszu- bildende
		1	2	3	4	5	6	7	8	9
noch: Friedenweiler										
002	Friedenweiler	531	214	137	227	34	19	81	84	9
315 041	Glottartal	2 667	1 250	488	1 353	220	88	395	509	141
200	Föhrental	345	160	71	167	31	12	36	73	15
300	Oberglottartal	612	279	115	300	57	15	85	114	29
400	Ohrensbach	753	345	131	382	63	28	116	128	47
500	Unterglottartal	957	466	171	504	69	33	158	194	50
315 043	Gottenheim	2 279	999	389	1 100	125	120	401	357	97
001	Gottenheim	2 279	999	389	1 100	125	120	401	357	97
315 047	Gundelfingen	10 791	4 753	1 783	5 087	565	751	2 617	902	252
001	Gundelfingen	9 380	4 210	1 524	4 496	478	643	2 356	804	215
002	Wildtal	1 411	543	259	591	87	108	261	98	37
315 048	Hartheim	3 196	1 443	381	1 559	184	161	545	561	108
001	Hartheim	1 949	894	237	962	89	109	370	332	62
002	Feldkirch	511	220	58	235	44	24	63	84	20
003	Bremgarten	736	329	86	362	51	28	112	145	26
315 050	Heitersheim, Stadt	4 625	1 917	819	2 164	248	218	769	742	187
001	Heitersheim	4 225	1 743	763	1 978	226	187	697	699	169
002	Gallenweiler	400	174	56	186	22	31	72	43	18
315 051	Heuweiler	885	428	139	449	50	51	174	133	41
001	Heuweiler	885	428	139	449	50	51	174	133	41
315 052	Hinterzarten	2 423	1 033	460	1 171	280	84	408	278	121
001	Hinterzarten	2 423	1 033	460	1 171	280	84	408	278	121
315 056	Horben	872	418	124	452	83	58	163	103	45
001	Horben	872	418	124	452	83	58	163	103	45
315 059	Ihringen	4 851	2 132	810	2 355	330	199	806	803	217
001	Ihringen	3 872	1 686	679	1 871	281	152	628	636	174
002	Wasenweiler	979	446	131	484	49	47	178	167	43
315 064	Kirchzarten	8 758	3 552	1 597	3 903	563	611	1 680	811	238
001	Kirchzarten	5 360	2 125	1 254	2 328	330	295	1 008	550	145
002	Burg	2 503	994	230	1 107	174	260	481	127	65
003	Zarten	895	433	113	468	59	56	191	134	28
315 068	Lenzkirch	5 219	2 221	1 148	2 455	407	160	769	900	219
001	Lenzkirch	3 145	1 341	710	1 477	196	98	484	583	116
002	Saig	1 013	453	198	499	123	33	133	148	62
003	Kappel	893	357	208	395	66	28	135	131	35
004	Raitenbuch	168	70	32	84	22	1	17	38	6
315 070	Löffingen, Stadt	6 580	2 916	1 219	3 158	429	232	861	1 369	267
001	Löffingen u. Seppenh.	3 596	1 599	647	1 731	222	139	498	722	150
002	Göschweiler	476	193	97	201	34	12	57	83	15
003	Bachheim	391	167	70	182	34	15	45	74	14
004	Unadingen	860	412	136	449	67	30	110	209	33
005	Dittishausen	727	329	151	357	48	22	103	149	35
006	Reiselfingen	530	216	118	238	24	14	48	132	20
315 132	March	8 076	3 743	1 050	4 080	435	444	1 892	1 056	253
001	Buchheim	2 468	1 137	328	1 237	142	144	585	287	79
002	Hugstetten	2 583	1 170	366	1 281	127	170	611	292	81
003	Holzhausen	1 754	848	215	916	93	73	409	294	47
004	Neuershausen	1 271	588	141	646	73	57	287	183	46
315 072	Merdingen	2 190	969	309	1 032	113	88	383	367	81
001	Merdingen	2 190	969	309	1 032	113	88	383	367	81

Noch: 5. Wohnberechtigte Bevölkerung sowie Erwerbstätige in den Gemeindeteilen Baden-Württembergs am 25. Mai 1987
nach überwiegendem Lebensunterhalt bzw. Stellung im Beruf

Schl.-Nr.	Gemeinde Gemeindeteil	Personen nach über- wiegendem Lebens- unterhalt insgesamt	Darunter durch		Erwerbstätige insgesamt	Davon				
			Erwerbs- tätigkeit	Rente, Pension, eigenes Vermögen, Vermietung, Verpachtung, Altenteil, sonstige Unterstützung		Selbständige, Mithelfende Familien- angehörige	Beamte, Richter, Soldaten usw.	Angestellte (ohne Aus- zubildende)	Facharbeiter, sonstige Arbeiter (ohne Aus- zubildende)	Auszu- bildende
		1	2	3	4	5	6	7	8	9
315 073	Merzhausen	4 367	1 780	751	1 964	322	352	916	264	110
001	Becherwald	2 137	860	348	944	156	168	441	130	49
002	Dorf	2 230	920	403	1 020	166	184	475	134	61
315 074	Müllheim, Stadt	14 411	5 890	3 285	6 425	865	593	2 338	2 140	489
001	Oberstadt	5 647	2 227	1 356	2 398	334	222	916	781	145
002	Unterstadt	4 039	1 697	944	1 871	185	185	672	679	150
011	Niederweiler	1 068	421	273	450	71	30	183	126	40
012	Vögisheim	752	332	135	364	48	56	132	107	21
013	Zunzingen	195	68	46	76	20	3	38	11	4
014	Feldberg	591	226	136	251	33	19	81	97	21
015	Hügelheim	804	377	122	423	64	33	120	152	54
016	Britzingen	993	419	204	454	89	38	155	128	44
017	Dattingen	322	123	69	138	21	7	41	59	10
315 130	Münstertal/Schwarzw.	4 896	2 066	914	2 201	275	163	704	822	237
001	Untermünstertal	3 270	1 418	599	1 515	175	132	533	529	146
002	Obermünstertal	1 626	648	315	686	100	31	171	293	91
315 076	Neuenburg am Rhein,St.	8 234	3 691	1 195	4 011	410	370	1 265	1 678	288
001	Neuenburg am Rhein-1	5 415	2 479	727	2 695	267	233	871	1 130	194
002	Zienken	515	220	67	236	28	22	73	99	14
003	Grüßheim	1 145	498	160	545	69	54	147	233	42
004	Steinenstadt	1 159	494	241	535	46	61	174	216	38
315 084	Oberried	2 697	1 218	409	1 321	177	153	415	442	134
001	Oberried	1 493	647	237	708	89	92	221	237	69
002	Hofsgrund	634	284	106	310	57	32	111	75	35
003	St. Wilhelm	238	121	30	128	22	9	38	44	15
004	Zastler	332	166	36	175	9	20	45	86	15
315 089	Pfaffenweiler	2 703	1 234	332	1 338	120	171	530	402	115
001	Pfaffenweiler	2 703	1 234	332	1 338	120	171	530	402	115
315 098	Schallstadt	4 954	2 245	693	2 478	339	316	1 076	605	142
001	Mengen	1 616	736	239	811	120	102	350	200	39
002	Schallstadt	1 410	618	192	694	93	110	306	140	45
003	Wolfenweiler	1 928	891	262	973	126	104	420	265	58
315 102	Schluchsee	3 294	1 564	562	1 718	338	156	595	479	150
001	Schluchsee	2 191	1 069	377	1 177	253	111	442	268	103
002	Blasiwald	362	157	69	175	31	11	37	76	20
003	Faulenfürst	262	116	38	127	27	16	40	41	3
004	Fischbach	314	151	50	162	16	7	60	59	20
005	Schönenbach	165	71	28	77	11	11	16	35	4
315 107	Sölden	933	400	149	445	54	64	172	120	35
001	Sölden	933	400	149	445	54	64	172	120	35
315 094	St. Märgen	1 958	763	378	877	193	77	210	312	85
001	Sankt Märgen	1 958	763	378	877	193	77	210	312	85
315 095	St. Peter	2 315	943	438	1 062	229	123	291	314	105
001	Sankt Peter	2 315	943	438	1 062	229	123	291	314	105
315 108	Staufen im Breisgau,St.	7 009	2 636	1 514	2 872	362	453	1 151	731	175
001	Staufen im Breisgau	5 674	2 139	1 283	2 331	296	374	961	570	130
002	Wettelbrunn	478	174	69	192	24	19	60	73	16
003	Grunern	857	323	162	349	42	60	130	88	29
315 109	Stegen	3 816	1 605	517	1 780	218	314	756	370	122
001	Stegen	2 161	844	285	949	103	195	417	171	63
002	Eschbach	1 292	596	175	652	85	91	272	162	42
003	Wittental	363	165	57	179	30	28	67	37	17
315 111	Sulzburg, Stadt	2 424	1 031	541	1 123	199	113	402	326	83
001	Sulzburg	1 631	679	409	730	112	75	278	207	58

Noch: **5. Wohnberechtigte Bevölkerung sowie Erwerbstätige in den Gemeindeteilen Baden-Württembergs am 25. Mai 1987**
nach überwiegendem Lebensunterhalt bzw. Stellung im Beruf

Schl.-Nr.	Gemeinde Gemeindeteil	Personen nach über- wiegendem Lebens- unterhalt insgesamt	Darunter durch		Erwerbstätige insgesamt	Davon				
			Erwerbs- tätigkeit	Rente, Pension, eigenes Vermögen, Vermietung, Verpachtung, Altenteil, sonstige Unterstützung		Selbständige, Mithelfende Familien- angehörige	Beamte, Richter, Soldaten usw.	Angestellte (ohne Aus- zubildende)	Facharbeiter, sonstige Arbeiter (ohne Aus- zubildende)	Auszu- bildende
		1	2	3	4	5	6	7	8	9
noch: Sulzburg, Stadt										
002	Laufen	793	352	132	393	87	38	124	119	25
315 113	Titisee-Neustadt, Stadt	11 253	4 743	2 479	5 222	692	508	1 774	1 835	413
001	Neustadt	8 000	3 261	1 863	3 604	367	402	1 286	1 330	219
002	Titisee	2 157	1 008	423	1 092	223	71	362	296	140
003	Rudenberg	206	79	43	98	16	12	21	39	10
004	Schwärzenbach	264	116	51	129	31	5	30	55	8
005	Waldau	359	143	64	152	27	5	40	60	20
006	Langenordnach	267	136	35	147	28	13	35	55	16
315 115	Umkirch	4 820	2 265	601	2 427	261	257	1 118	660	131
000	Umkirch	4 820	2 265	601	2 427	261	257	1 118	660	131
315 133	Vogtsbg. i. Kaiserst., St.	5 412	2 336	923	2 562	642	152	699	841	228
001	Oberrotweil	1 437	635	271	700	196	38	219	198	49
002	Achkarren	777	337	132	367	78	24	106	122	37
003	Bickensohl	416	166	91	182	74	7	48	43	10
004	Bischoffingen	623	277	108	307	134	16	69	70	18
005	Burkheim	890	357	145	392	47	34	100	163	48
006	Oberbergen	925	404	133	444	83	24	109	178	50
007	Schelingen	344	160	43	170	30	9	48	67	16
315 125	Wittnau	1 199	500	154	545	86	107	218	99	35
001	Wittnau	1 199	500	154	545	86	107	218	99	35
	Breisgau- Hochschwarzwald	215 385	92 708	39 106	101 560	14 195	11 144	37 607	30 918	7 696
316	Emmendingen									
316 002	Bahlingen	3 316	1 449	527	1 565	203	109	547	570	136
001	Bahlingen	3 316	1 449	527	1 565	203	109	547	570	136
316 003	Biederbach	1 490	683	228	741	165	42	122	355	57
001	Unterbiederbach	834	369	129	400	85	29	70	187	29
002	Oberbiederbach	506	232	77	255	62	8	38	124	23
003	Frischnau	150	82	22	86	18	5	14	44	5
316 009	Denzlingen	11 538	4 752	2 060	5 219	473	625	2 440	1 296	385
001	Denzlingen	11 538	4 752	2 060	5 219	473	625	2 440	1 296	385
316 010	Elzach, Stadt	6 531	3 080	1 144	3 319	402	277	895	1 487	258
001	Elzach	2 715	1 265	527	1 374	168	125	437	544	100
002	Katzenmoos	329	151	58	158	24	12	33	79	10
003	Oberprechtal	893	432	150	467	71	34	107	211	44
004	Prechtal	1 705	805	261	867	79	72	183	462	71
005	Yach	889	427	148	453	60	34	135	191	33
316 011	Emmendingen, Stadt	23 735	10 031	5 186	10 884	1 005	1 179	4 546	3 348	806
001	Emmendingen	17 281	7 185	4 062	7 772	723	857	3 334	2 296	562
002	Kollmarsreute	1 433	602	252	665	55	67	252	234	57
003	Maleck	359	175	77	197	27	11	70	73	16
004	Mundingen	1 797	779	326	845	73	75	302	325	70
005	Wasser	1 517	683	240	732	59	64	287	262	60
006	Windenreute	1 348	607	229	673	68	105	301	158	41
316 012	Endingen, Stadt	7 152	2 925	1 341	3 227	503	226	980	1 245	273
001	Endingen	4 856	1 934	963	2 123	279	159	714	802	169
002	Amoltern	344	142	58	166	47	13	41	56	9
003	Kiechlinsbergen	884	382	154	415	53	25	96	204	37
004	Königschaffhausen	1 068	467	166	523	124	29	129	183	58
316 013	Forchheim	1 044	446	205	491	93	24	124	202	48
001	Forchheim	1 044	446	205	491	93	24	124	202	48

Noch: 5. Wohnberechtigte Bevölkerung sowie Erwerbstätige in den Gemeindeteilen Baden-Württembergs am 25. Mai 1987
nach überwiegendem Lebensunterhalt bzw. Stellung im Beruf

Schl.-Nr.	Gemeinde Gemeindeteil	Personen nach über- wiegendem Lebens- unterhalt insgesamt	Darunter durch		Erwerbstätige insgesamt	Davon				
			Erwerbs- tätigkeit	Rente, Pension, eigenes Vermögen, Vermietung, Verpachtung, Altenteil, sonstige Unterstützung		Selbständige, Mithelfende Familien- angehörige	Beamte, Richter, Soldaten usw.	Angestellte (ohne Aus- zubildende)	Facharbeiter, sonstige Arbeiter (ohne Aus- zubildende)	Auszu- bildende
		1	2	3	4	5	6	7	8	9
316 054	Freiamt	3 986	1 742	746	1 923	360	104	462	815	182
001	Freiamt	2 393	1 033	442	1 155	240	68	271	478	98
002	Ottoschwanden	1 593	709	304	768	120	36	191	337	84
316 014	Gutach im Breisgau	3 571	1 641	674	1 751	237	127	568	700	119
001	Gutach im Breisgau	1 415	666	283	695	63	46	256	290	40
002	Bleibach	1 541	707	294	750	91	66	263	275	55
003	Siegelau	615	268	97	306	83	15	49	135	24
316 017	Herbolzheim, Stadt	7 934	3 370	1 431	3 635	338	267	1 114	1 617	299
001	Herbolzheim	5 078	2 164	957	2 343	219	166	765	1 005	188
002	Wagenstadt	881	380	142	410	32	40	110	191	37
003	Bleichheim	687	288	110	303	21	25	69	160	28
004	Broggingen	687	268	131	288	32	18	77	133	28
005	Tutschfelden	601	270	91	291	34	18	93	128	18
316 020	Kenzingen, Stadt	7 103	2 942	1 559	3 138	340	327	1 083	1 129	259
001	Kenzingen	7 103	2 942	1 559	3 138	340	327	1 083	1 129	259
316 024	Malterdingen	2 379	1 084	390	1 170	123	60	359	516	112
001	Malterdingen	2 379	1 084	390	1 170	123	60	359	516	112
316 036	Reute	2 490	1 148	276	1 232	112	127	496	408	89
001	Reute	2 490	1 148	276	1 232	112	127	496	408	89
316 053	Rheinhausen	3 155	1 413	565	1 513	87	134	450	711	131
001	Oberhausen	1 861	833	329	901	54	78	276	408	85
003	Niederhausen	1 294	580	236	612	33	56	174	303	46
316 037	Riegel	2 742	1 184	451	1 292	150	76	430	525	111
001	Riegel	2 742	1 184	451	1 292	150	76	430	525	111
316 038	Sasbach	2 840	1 210	468	1 351	244	91	360	537	119
001	Sasbach	1 511	646	241	718	87	48	189	330	64
002	Jechtingen	955	427	164	469	103	32	135	159	40
003	Leiselheim	374	137	63	164	54	11	36	48	15
316 039	Sexau	2 792	1 299	429	1 400	156	141	518	495	90
001	Sexau	2 792	1 299	429	1 400	156	141	518	495	90
316 042	Simonswald	2 905	1 229	503	1 377	178	127	302	638	132
001	Altsimonswald	1 010	422	186	484	78	41	112	207	46
002	Haslachsimsowald	319	124	58	136	19	14	13	75	15
003	Obersimonswald	728	330	98	368	48	32	73	180	35
004	Untersimonswald	737	301	142	334	26	36	94	145	33
005	Wildgutach	111	52	19	55	7	4	10	31	3
316 043	Teningen	10 966	5 068	1 920	5 399	509	392	1 959	2 137	402
001	Teningen	5 769	2 740	1 016	2 900	253	196	1 124	1 129	198
002	Köndringen	2 318	1 028	440	1 107	106	69	369	469	94
003	Nimburg	1 900	886	283	945	110	76	333	356	70
004	Heimbach	979	414	181	447	40	51	133	183	40
316 045	Vörstetten	2 085	948	296	1 033	163	105	439	253	73
001	Vörstetten	2 085	948	296	1 033	163	105	439	253	73
316 056	Waldkirch, Stadt	19 388	8 417	4 159	9 000	923	733	3 278	3 403	663
001	Waldkirch-1	3 855	1 603	950	1 749	134	106	580	788	141
002	Waldkirch-2	4 660	1 974	1 078	2 110	231	175	820	725	159
003	Waldkirch-3	2 289	957	555	1 025	137	104	445	276	63
004	Siensbach	743	335	101	358	56	41	101	126	34
005	Suggental	379	162	61	175	31	24	62	45	13
006	Kollnau	5 109	2 288	1 051	2 407	213	174	836	1 020	164
007	Buchholz	2 353	1 098	363	1 176	121	109	434	423	89
316 049	Weisweil	1 640	739	269	796	92	56	239	348	61
001	Weisweil	1 640	739	269	796	92	56	239	348	61

Noch: 5. Wohnberechtigte Bevölkerung sowie Erwerbstätige in den Gemeindeteilen Baden-Württembergs am 25. Mai 1987 nach überwiegendem Lebensunterhalt bzw. Stellung im Beruf

Schl.-Nr.	Gemeinde Gemeindeteil	Personen nach über- wiegendem Lebens- unterhalt insgesamt	Darunter durch		Erwerbstätige insgesamt	Davon				
			Erwerbs- tätigkeit	Rente, Pension, eigenes Vermögen, Vermietung, Verpachtung, Altenteil, sonstige Unterstützung		Selbständige, Mithelfende Familien- angehörige	Beamte, Richter, Soldaten usw.	Angestellte (ohne Aus- zubildende)	Facharbeiter, sonstige Arbeiter (ohne Aus- zubildende)	Auszu- bildende
		1	2	3	4	5	6	7	8	9
316 055	Winden im Elztal	2 624	1 208	447	1 307	143	113	325	620	106
001	Oberwinden	1 533	708	267	766	71	84	199	348	64
002	Niederwinden	1 091	500	180	541	72	29	126	272	42
316 051	Wyhl	2 911	1 267	493	1 377	99	95	358	699	126
001	Wyhl	2 911	1 267	493	1 377	99	95	358	699	126
	Emmendingen	136 317	59 275	25 767	64 140	7 098	5 557	22 394	24 054	5 037
317	Ortenaukreis									
317 001	Achern, Stadt	21 317	8 905	4 209	9 690	980	885	3 181	3 908	736
001	Achern	7 506	3 060	1 924	3 287	374	334	1 296	1 048	235
002	Fautenbach	2 075	867	364	958	102	107	301	360	88
003	Gamshurst	1 384	568	244	601	46	49	169	289	48
004	Großweier	1 368	599	216	633	42	59	221	270	41
005	Mösbach	1 406	597	213	662	104	44	179	284	51
006	Oberachern	3 363	1 427	612	1 603	150	140	497	699	117
007	Önsbach	2 045	863	329	914	71	98	256	413	76
008	Sasbachried	952	431	114	479	41	28	154	229	27
009	Wagshurst	1 218	493	193	553	50	26	108	316	53
317 005	Appenweiler	8 389	3 686	1 475	3 957	316	523	1 394	1 439	285
001	Appenweiler	3 528	1 591	619	1 718	148	248	671	523	128
002	Urloffen	3 781	1 624	720	1 739	115	225	565	714	120
003	Nesselried	1 080	471	136	500	53	50	158	202	37
317 008	Bad Peterstal-Griesbach	3 309	1 379	714	1 504	174	86	514	581	149
001	Bad Peterstal	2 349	944	505	1 038	119	61	349	403	106
002	Bad Griesbach	960	435	209	466	55	25	165	178	43
317 009	Berghaupten	2 184	978	386	1 047	90	101	323	461	72
001	Berghaupten	2 184	978	386	1 047	90	101	323	461	72
317 011	Biberach	2 990	1 412	523	1 512	159	88	453	705	107
001	Biberach	2 559	1 227	458	1 314	128	80	421	601	84
002	Prinzbach	431	185	65	198	31	8	32	104	23
317 021	Durbach	3 729	1 730	590	1 896	297	168	608	657	166
001	Durbach	2 660	1 210	439	1 342	251	104	402	460	125
002	Ebersweier	1 069	520	151	554	46	64	206	197	41
317 026	Ettenheim, Stadt	9 389	4 099	1 762	4 448	399	435	1 293	1 988	333
001	Ettenheim	4 502	1 883	802	2 048	223	231	662	788	144
002	Ettenheimweiler	470	187	104	222	25	11	50	108	28
003	Wallburg	574	254	106	270	10	16	65	153	26
004	Münchweier	1 301	642	223	690	62	51	176	352	49
005	Ettenheimmünster	752	310	195	339	28	31	83	181	16
006	Altdorf	1 790	823	332	879	51	95	257	406	70
317 029	Fischerbach	1 549	706	233	803	114	63	223	331	72
001	Fischerbach	1 549	706	233	803	114	63	223	331	72
317 031	Friesenheim	10 273	4 633	2 043	4 987	469	452	1 604	2 117	345
001	Friesenheim	3 778	1 707	765	1 849	202	162	589	757	139
002	Oberweier	1 886	827	425	888	83	80	283	395	47
003	Heiligenzell	1 213	532	215	577	38	40	223	231	45
004	Oberschopfheim	2 271	1 042	423	1 109	83	118	343	490	75
005	Schuttern	1 125	525	215	564	63	52	166	244	39
317 034	Gengenbach, Stadt	11 145	4 420	2 552	4 807	476	386	1 556	2 017	372
001	Gengenbach	6 652	2 519	1 645	2 736	243	203	906	1 181	203
002	Reichenbach	1 860	850	258	931	109	78	292	367	85
003	Schwaibach	1 016	449	152	487	63	59	176	146	43
004	Bermersbach	1 617	602	497	653	61	46	182	323	41

Noch: 5. Wohnberechtigte Bevölkerung sowie Erwerbstätige in den Gemeindeteilen Baden-Württembergs am 25. Mai 1987
nach überwiegendem Lebensunterhalt bzw. Stellung im Beruf

Schl.-Nr.	Gemeinde Gemeindeteil	Personen nach über- wiegendem Lebens- unterhalt insgesamt	Darunter durch		Erwerbstätige insgesamt	Davon				
			Erwerbs- tätigkeit	Rente, Pension, eigenes Vermögen, Vermietung, Verpachtung, Altenteil, sonstige Unterstützung		Selbständige, Mithelfende Familien- angehörige	Beamte, Richter, Soldaten usw.	Angestellte (ohne Aus- zubildende)	Facharbeiter, sonstige Arbeiter (ohne Aus- zubildende)	Auszu- bildende
		1	2	3	4	5	6	7	8	9
317 039	Gutach (Schwarzwaldb.)	2 322	1 017	450	1 152	191	78	306	488	89
001	Gutach	2 322	1 017	450	1 152	191	78	306	488	89
317 040	Haslach im Kinzigtal,St.	6 172	2 632	1 264	2 852	314	179	916	1 206	237
001	Haslach	5 098	2 146	1 113	2 332	256	150	763	981	182
002	Schnellingen	352	175	47	182	17	14	51	75	25
003	Bollenbach	722	311	104	338	41	15	102	150	30
317 041	Hausach, Stadt	5 337	2 264	1 008	2 460	271	206	729	1 085	169
001	Hausach	4 573	1 947	886	2 103	198	188	667	925	125
002	Einbach	764	317	122	357	73	18	62	160	44
317 046	Hofstetten	1 534	645	184	712	93	53	171	331	64
001	Hofstetten	1 534	645	184	712	93	53	171	331	64
317 047	Hohberg	6 968	3 076	1 150	3 359	213	389	1 068	1 410	279
001	Hofweier	2 936	1 300	446	1 420	83	191	446	576	124
002	Niederschopfheim	2 523	1 126	426	1 220	76	155	399	494	96
003	Diersburg	1 509	650	278	719	54	43	223	340	59
317 051	Hornberg, Stadt	4 773	2 018	1 060	2 217	281	116	610	1 049	161
001	Hornberg	3 725	1 532	852	1 662	145	88	496	819	114
002	Niederwasser	391	176	75	201	31	15	61	73	21
003	Reichenbach	657	310	133	354	105	13	53	157	26
317 152	Kappel-Grafenhausen	3 663	1 702	629	1 839	144	122	395	1 019	159
001	Kappel	1 831	845	328	920	76	54	178	533	79
002	Grafenhausen	1 832	857	301	919	68	68	217	486	80
317 056	Kappelrodeck	5 806	2 504	1 002	2 737	437	165	732	1 195	208
001	Kappelrodeck	4 424	1 886	782	2 053	303	134	579	879	158
002	Walldurm	1 382	618	220	684	134	31	153	316	50
317 057	Kehl, Stadt	29 861	12 991	5 601	14 047	1 302	1 883	4 654	5 158	1 050
001	Nord	6 145	2 698	1 335	2 886	314	570	940	899	163
002	Mitte	4 934	2 015	1 077	2 203	173	291	686	878	175
003	Süd	4 337	1 927	618	2 093	186	400	732	621	154
004	Auenheim	2 248	994	402	1 062	82	89	327	470	94
005	Bodersweier	1 708	804	259	861	87	99	278	343	54
006	Goldscheuer	4 170	1 861	651	2 012	186	190	698	792	146
007	Hohnhurst	262	119	43	126	18	12	39	49	8
008	Kork	2 144	886	541	978	81	89	385	316	107
009	Leutesheim	1 394	535	272	582	43	47	180	253	59
010	Neumühl	1 267	568	212	617	68	43	201	257	48
011	Odelshofen	472	211	80	227	30	19	78	88	12
012	Querbach	399	185	55	200	13	14	68	88	17
013	Zierolshofen	381	188	56	200	21	20	42	104	13
317 059	Kippenheim	4 313	1 946	663	2 137	188	157	630	1 000	162
001	Kippenheim	3 325	1 496	525	1 639	144	123	473	783	116
002	Schmieheim	988	450	138	498	44	34	157	217	46
317 065	Lahr/Schwarzwald, Stadt	33 799	14 551	7 827	15 800	1 356	1 087	5 274	6 899	1 184
010	Lahr	5 544	2 285	1 436	2 456	291	145	871	990	159
020	Nord	3 598	1 348	1 021	1 472	249	139	636	365	83
030	Ost	1 370	616	331	694	68	54	262	203	107
040	Süd	4 747	1 827	1 441	1 939	86	148	665	913	127
050	Dinglingen-Ost	4 747	2 087	1 059	2 266	180	176	730	1 021	159
060	Dinglingen-West	2 353	1 046	353	1 112	47	26	196	761	82
070	Hugsweier	1 146	497	234	532	50	24	155	258	45
080	Kuhbach	1 368	613	296	668	52	37	226	304	49
090	Reichenbach	2 434	1 131	510	1 205	109	85	392	520	99
100	Sulz	3 118	1 560	488	1 652	106	122	522	760	142
110	Mietersheim	1 256	574	255	630	43	50	240	248	49
120	Kippenheimweiler	941	435	143	492	37	30	151	230	44
130	Langenwinkel	1 177	532	260	682	38	51	228	326	39

Noch: 5. Wohnberechtigte Bevölkerung sowie Erwerbstätige in den Gemeindeteilen Baden-Württembergs am 25. Mai 1987 nach überwiegendem Lebensunterhalt bzw. Stellung im Beruf

Schl.-Nr.	Gemeinde Gemeindeteil	Personen nach über- wiegendem Lebens- unterhalt insgesamt	Darunter durch		Erwerbstätige insgesamt	Davon				
			Erwerbs- tätigkeit	Rente, Pension, eigenes Vermögen, Vermietung, Verpachtung, Altenteil, sonstige Unterstützung		Selbständige, Mithelfende Familien- angehörige	Beamte, Richter, Soldaten usw.	Angestellte (ohne Aus- zubildende)	Facharbeiter, sonstige Arbeiter (ohne Aus- zubildende)	Auszu- bildende
		1	2	3	4	5	6	7	8	9
317 068	Lauf	3 935	1 717	671	1 856	197	107	523	914	115
001	Lauf	3 935	1 717	671	1 856	197	107	523	914	115
317 067	Lautenbach	1 905	777	345	855	119	56	228	375	77
001	Lautenbach	1 905	777	345	855	119	56	228	375	77
317 073	Mahlberg, Stadt	3 500	1 583	549	1 694	133	144	498	803	116
001	Mahlberg	2 338	1 075	348	1 158	93	89	356	541	79
002	Orschweier	1 162	508	201	536	40	55	142	262	37
317 075	Meißenheim	3 096	1 462	617	1 580	175	88	385	803	129
001	Meißenheim	1 850	855	355	939	86	50	246	481	76
002	Kürzell	1 246	607	262	641	89	38	139	322	53
317 078	Mühlenbach	1 523	705	223	786	206	30	136	353	61
001	Mühlenbach	1 523	705	223	786	206	30	136	353	61
317 151	Neuried	7 655	3 459	1 286	3 781	488	294	996	1 721	282
001	Altenheim	3 137	1 379	535	1 522	196	119	423	677	107
002	Müllen	411	176	56	186	15	24	44	90	13
003	Dundenheim	1 182	517	193	582	111	53	147	206	65
004	Ichenheim	2 355	1 104	407	1 195	125	80	304	612	74
005	Schutterzell	570	283	95	296	41	18	78	136	23
317 085	Nordrach	2 030	884	473	967	107	46	268	459	87
001	Nordrach	2 030	884	473	967	107	46	268	459	87
317 088	Oberharmersbach	2 482	1 172	392	1 273	185	50	278	660	100
001	Oberharmersbach	2 482	1 172	392	1 273	185	50	278	660	100
317 089	Oberkirch, Stadt	17 246	7 471	3 046	8 217	1 154	588	2 571	3 244	660
001	Oberkirch	9 153	3 860	1 857	4 242	517	268	1 483	1 638	336
002	Ringelbach	335	155	52	176	36	9	49	63	19
003	Tiergarten	822	357	119	409	105	22	86	161	35
004	Haslach	651	289	92	325	71	23	78	128	25
005	Stadelhofen	1 023	497	152	536	62	24	123	277	50
006	Zusenhofen	1 442	613	259	677	56	71	203	288	59
007	Nußbach	1 531	708	222	750	59	82	243	305	61
008	Bottenau	879	385	115	423	112	33	130	121	27
009	Ödsbach	1 410	607	178	679	136	56	176	263	48
317 093	Oberwolfach	2 806	1 196	409	1 319	155	76	322	632	134
001	Walke	1 032	425	126	463	69	20	76	242	56
002	Kirche	1 774	771	283	856	86	56	246	390	78
317 096	Offenburg, Stadt	53 100	22 060	11 665	24 102	1 845	2 554	8 920	8 911	1 872
110	Mitte	3 506	1 396	906	1 507	161	82	471	705	88
120	Nord	4 366	1 809	1 072	1 969	154	209	712	760	134
130	Nordost	5 080	1 887	1 554	2 075	229	299	917	489	141
140	Südost	6 755	2 670	1 903	2 906	265	313	1 287	816	225
150	Süd	2 068	627	428	826	36	43	175	381	191
160	Südwest	4 947	2 147	873	2 336	136	204	794	1 024	178
170	West	4 543	1 868	1 204	1 990	72	129	733	903	153
210	Bohlsbach	2 307	965	454	1 017	61	131	344	422	59
220	Windschlag	1 963	864	315	946	53	112	348	354	79
310	Rammersweier	2 728	1 188	461	1 296	106	185	487	416	102
320	Zell-Weierbach	3 655	1 527	691	1 683	151	218	668	525	121
330	Fessenbach	1 387	644	181	678	83	104	292	162	37
410	Elgersweier	2 405	1 101	367	1 212	77	137	446	462	90
420	Zunsweier	2 876	1 245	558	1 356	91	147	415	608	95
510	Bühl	760	345	149	369	31	36	142	128	32
520	Waltersweier	962	437	163	480	49	52	186	160	33
530	Weier	1 405	666	188	726	52	75	258	277	64
540	Griesheim	1 387	674	198	730	38	78	245	319	50

**Noch: 5. Wohnberechtigte Bevölkerung sowie Erwerbstätige in den Gemeindeteilen Baden-Württembergs am 25. Mai 1987
nach überwiegendem Lebensunterhalt bzw. Stellung im Beruf**

Schl.-Nr.	Gemeinde Gemeindeteil	Personen nach über- wiegendem Lebens- unterhalt insgesamt	Darunter durch		Erwerbstätige insgesamt	Davon				
			Erwerbs- tätigkeit	Rente, Pension, eigenes Vermögen, Vermietung, Verpachtung, Altenteil, sonstige Unterstützung		Selbständige, Mithelfende Familien- angehörige	Beamte, Richter, Soldaten usw.	Angestellte (ohne Aus- zubildende)	Facharbeiter, sonstige Arbeiter (ohne Aus- zubildende)	Auszu- bildende
		1	2	3	4	5	6	7	8	9
317 097	Ohlsbach	2 454	1 049	435	1 156	81	125	374	462	114
001	Ohlsbach	2 454	1 049	435	1 156	81	125	374	462	114
317 098	Oppenau, Stadt	5 172	2 128	1 090	2 338	323	172	614	1 018	211
001	Oppenau	2 760	1 099	707	1 213	155	93	348	511	106
002	Ibach	859	366	150	398	56	20	88	195	39
003	Lierbach	309	125	50	144	26	9	27	64	18
004	Maisach	309	125	50	136	22	8	26	67	13
005	Ramsbach	935	413	133	447	64	42	125	181	35
317 100	Ortenberg	2 954	1 295	553	1 422	150	195	571	407	99
001	Ortenberg	2 954	1 295	553	1 422	150	195	571	407	99
317 102	Ottenhöfen im Schwarzw.	3 395	1 415	604	1 528	182	92	451	681	122
001	Ottenhöfen	2 881	1 199	534	1 304	154	82	397	565	106
002	Furschenbach	514	216	70	224	28	10	54	116	16
317 110	Renchen, Stadt	6 255	2 811	1 117	3 001	338	218	867	1 349	229
001	West	2 100	974	358	1 038	120	76	287	458	97
002	Ost	1 627	702	327	771	83	69	256	310	53
003	Ulm	1 776	775	317	810	86	51	234	384	55
004	Erlach	752	360	115	382	49	22	90	197	24
317 153	Rheinau, Stadt	10 005	4 523	1 727	4 818	489	296	1 362	2 320	351
001	Freistett	3 381	1 513	601	1 582	161	93	428	800	100
003	Rheinbischofsheim	1 726	758	299	831	72	54	212	433	60
005	Diersheim	982	462	178	484	54	39	150	194	47
007	Linx	912	440	179	458	53	27	131	210	37
009	Helmlingen	892	408	148	433	50	17	104	230	32
011	Memprechtshofen	784	358	137	381	36	21	105	192	27
013	Honau	673	306	91	343	28	22	141	128	24
015	Holzhausen	454	185	71	201	24	11	54	102	10
017	Hausgereut	201	93	23	105	11	12	37	31	14
317 113	Ringsheim	1 996	892	354	995	109	91	298	423	74
001	Ringsheim	1 996	892	354	995	109	91	298	423	74
317 114	Rust	2 716	1 331	446	1 423	97	57	325	826	118
001	Rust	2 716	1 331	446	1 423	97	57	325	826	118
317 116	Sasbach	5 203	2 110	732	2 381	281	215	810	909	166
001	Sasbach	3 297	1 361	481	1 514	164	158	493	606	93
002	Obersasbach	1 906	749	251	867	117	57	317	303	73
317 118	Sasbachwalden	3 098	1 373	635	1 530	370	105	576	380	99
001	Sasbachwalden	3 098	1 373	635	1 530	370	105	576	380	99
317 121	Schuttertal	3 289	1 575	542	1 667	183	77	316	948	143
001	Dörlinbach	952	465	162	489	46	27	112	265	39
002	Schuttertal	1 196	556	198	588	56	25	124	325	58
003	Schweighausen	1 141	554	182	590	81	25	80	358	46
317 122	Schutterwald	6 338	2 935	1 052	3 188	228	320	1 171	1 229	240
001	Schutterwald	4 725	2 204	803	2 391	198	236	890	892	175
002	Langhurst	900	409	129	449	18	40	166	192	33
003	Höfen	713	322	120	348	12	44	115	145	32
317 150	Schwanau	5 541	2 404	1 195	2 596	273	188	683	1 220	232
001	Ottenheim	2 084	974	392	1 029	106	89	230	516	88
002	Allmannsweiler	1 118	487	190	529	54	33	168	223	51
003	Nonnenweiler	1 852	708	521	790	77	45	226	361	81
004	Wittenweiler	487	235	92	248	36	21	59	120	12
317 126	Seebach	1 600	678	259	725	75	32	168	381	69
001	Seebach	1 600	678	259	725	75	32	168	381	69

Noch: 5. Wohnberechtigte Bevölkerung sowie Erwerbstätige in den Gemeindeteilen Baden-Württembergs am 25. Mai 1987
nach überwiegendem Lebensunterhalt bzw. Stellung im Beruf

Schl.-Nr.	Gemeinde Gemeindeteil	Personen nach über- wiegendem Lebens- unterhalt insgesamt	Darunter durch		Erwerbstätige insgesamt	Davon				
			Erwerbs- tätigkeit	Rente, Pension, eigenes Vermögen, Vermietung, Verpachtung, Altenteil, sonstige Unterstützung		Selbständige, Mithelfende Familien- angehörige	Beamte, Richter, Soldaten usw.	Angestellte (ohne Aus- zubildende)	Facharbeiter, sonstige Arbeiter (ohne Aus- zubildende)	Auszu- bildende
		1	2	3	4	5	6	7	8	9
317 127	Seelbach	4 749	2 142	879	2 324	266	223	755	906	174
001	Seelbach	4 067	1 836	774	1 992	210	194	690	756	142
002	Schönberg	216	99	34	107	35	3	21	36	12
003	Wittelbach	466	207	71	225	21	26	44	114	20
317 129	Steinach	3 762	1 668	619	1 879	243	107	448	921	160
001	Steinach	2 556	1 130	422	1 257	140	78	331	612	96
002	Welschensteinach	1 206	538	197	622	103	29	117	309	64
317 141	Willstätt	7 550	3 422	1 206	3 700	405	270	1 131	1 617	277
001	Willstätt	2 369	1 067	364	1 134	127	58	383	493	73
002	Sand	1 348	618	255	669	59	47	207	312	44
003	Hesselhurst	703	332	111	363	37	20	119	160	27
004	Eckartsweiler	1 179	549	168	602	67	57	171	252	55
005	Legelshurst	1 951	856	308	932	115	88	251	400	78
317 145	Wolfach, Stadt	6 199	2 682	1 295	2 926	335	244	928	1 210	209
001	Wolfach	4 059	1 739	931	1 889	156	176	635	788	134
002	Kinzigtal	1 013	462	151	506	99	30	118	218	41
003	Kirnbach	1 127	481	213	531	80	38	175	204	34
317 146	Zell am Harmersbach,St.	6 672	2 898	1 336	3 131	427	175	989	1 299	241
001	Zell am Harmersbach	3 376	1 450	752	1 558	190	90	554	618	106
002	Unterharmersbach	2 487	1 076	468	1 164	164	63	346	489	102
003	Unterentersbach	663	303	88	331	43	19	79	167	23
004	Oberentersbach	146	69	28	78	30	3	10	25	10
	Ortenaukreis	367 048	159 111	71 077	173 121	17 883	14 857	54 596	72 425	13 360
	Region									
	Südlicher Oberrhein	907 053	385 029	181 768	417 984	47 239	42 237	150 726	146 463	31 319

Region Schwarzwald-Baar-Heuberg

Landkreise										
325	Rottweil									
325 001	Aichhalden	4 012	1 728	768	1 925	170	97	483	1 013	162
010	Aichhalden	2 549	1 139	479	1 268	100	65	308	697	98
020	Rötenberg	1 463	589	289	657	70	32	175	316	64
325 009	Bösingen	2 809	1 248	376	1 372	104	109	381	647	131
010	Herrenzimmern	1 332	598	167	670	46	50	193	330	51
020	Bösingen	1 477	650	209	702	58	59	188	317	80
325 072	Deißlingen	5 166	2 417	961	2 611	281	194	793	1 194	149
010	Deißlingen	3 482	1 674	668	1 802	214	106	498	884	100
020	Lauffen	1 684	743	293	809	67	88	295	310	49
325 011	Dietingen	3 486	1 590	568	1 710	156	153	450	822	129
001	Dietingen	1 388	593	237	636	74	76	186	259	41
002	Irslingen	801	378	128	421	41	24	96	223	37
003	Böhringen	845	420	114	446	25	39	118	228	36
004	Rotenzimmern	278	125	54	131	11	8	33	71	8
005	Gößlingen	174	74	35	76	5	6	17	41	7
325 012	Dornhan, Stadt	5 611	2 412	1 120	2 660	343	152	778	1 170	217
010	Dornhan	2 195	919	448	1 038	140	69	301	448	80
020	Fürnsal	430	185	76	200	36	15	57	77	15
030	Leinstetten	660	275	122	298	43	10	82	131	32
040	Bettenhausen	229	93	43	97	9	5	23	54	6
050	Marschalkenzimmern	985	445	215	489	60	22	137	230	40
060	Weiden	778	342	153	378	32	19	134	166	27
070	Busenweiler	231	97	44	102	6	5	33	48	10
080	Gundelshausen	103	56	19	58	17	7	11	16	7

Noch: 5. Wohnberechtigte Bevölkerung sowie Erwerbstätige in den Gemeindeteilen Baden-Württembergs am 25. Mai 1987
nach überwiegendem Lebensunterhalt bzw. Stellung im Beruf

Schl.-Nr.	Gemeinde Gemeindeteil	Personen nach über- wiegendem Lebens- unterhalt insgesamt	Darunter durch		Erwerbstätige insgesamt	Davon				
			Erwerbs- tätigkeit	Rente, Pension, eigenes Vermögen, Vermietung, Verpachtung, Altenteil, sonstige Unterstützung		Selbständige, Mithelfende Familien- angehörige	Beamte, Richter, Soldaten usw.	Angestellte (ohne Aus- zubildende)	Facharbeiter, sonstige Arbeiter (ohne Aus- zubildende)	Auszu- bildende
		1	2	3	4	5	6	7	8	9
325 014	Dunningen	4 955	2 253	783	2 411	219	171	625	1 200	196
001	Dunningen	2 740	1 263	463	1 352	121	119	375	630	107
002	Lackendorf	529	249	74	270	25	21	72	121	31
003	Seedorf	1 686	741	246	789	73	31	178	449	58
325 015	Epfendorf	3 326	1 480	629	1 622	120	137	461	765	139
010	Epfendorf	1 799	782	338	871	65	79	265	385	77
020	Talhausen	197	77	43	88	7	7	20	40	14
030	Harthausen	494	236	97	247	20	16	71	119	21
040	Trichtingen	836	385	151	416	28	35	105	221	27
325 071	Eschbronn	2 010	897	380	995	71	66	238	530	90
001	Locherhof	919	431	149	468	46	21	92	266	43
002	Mariazell	1 091	466	231	527	25	45	146	264	47
325 070	Fluorn-Winzeln	3 090	1 464	570	1 621	143	82	458	778	160
001	Winzeln	1 574	711	281	807	84	49	220	367	87
002	Fluorn	1 516	753	289	814	59	33	238	411	73
325 024	Hardt	2 344	1 057	356	1 170	102	68	302	611	87
001	Hardt	2 344	1 057	356	1 170	102	68	302	611	87
325 036	Lauterbach	3 477	1 526	740	1 704	168	78	454	852	152
001	Lauterbach	3 477	1 526	740	1 704	168	78	454	852	152
325 045	Oberndorf am Neckar,St.	14 648	6 285	3 190	6 886	592	406	2 458	2 839	591
010	Oberndorf am Neckar	7 700	3 248	1 862	3 516	276	203	1 302	1 459	276
020	Aistaig	1 693	711	379	779	82	45	306	281	65
030	Altobersdorf	895	377	195	429	57	34	163	133	42
040	Beffendorf	975	418	165	469	48	28	142	187	64
050	Bochingen	1 494	664	243	736	60	52	242	330	52
060	Boll	743	325	152	357	20	26	124	152	35
070	Hochmössingen	1 148	542	194	600	49	18	179	297	57
325 049	Rottweil, Stadt	23 588	9 441	5 451	10 418	862	1 456	3 474	3 835	791
010	Rottweil	17 461	6 792	4 427	7 475	654	1 060	2 514	2 678	569
020	Bühligen	996	410	167	452	33	62	155	159	43
030	Feckenhausen	277	118	43	134	8	15	41	62	8
040	Gölldorf	1 844	820	347	898	58	125	284	373	58
050	Hausen	953	423	105	468	34	93	185	128	28
060	Neufra	1 021	427	187	483	40	54	157	189	43
070	Neukirch	537	236	81	274	24	24	71	136	19
080	Zepfenhan	499	215	94	234	11	23	67	110	23
325 050	Schenkenzell	2 000	866	391	966	96	56	247	465	102
010	Schenkenzell	1 560	659	310	742	73	44	211	341	73
020	Kaltbrunn	440	207	81	224	23	12	36	124	29
325 051	Schiltach, Stadt	3 961	1 750	861	1 903	183	77	547	964	132
001	Schiltach	3 086	1 349	707	1 463	116	69	434	741	103
002	Lehengericht	875	401	154	440	67	8	113	223	29
325 053	Schramberg, Stadt	18 683	7 574	4 760	8 345	739	556	2 637	3 839	574
010	Schramberg	8 909	3 520	2 669	3 807	346	228	1 186	1 784	263
020	Sulgen	7 188	3 084	1 539	3 385	285	266	1 137	1 467	230
030	Schönbronn	123	44	20	47	7	1	10	28	1
040	Heiligenbronn	766	195	308	298	30	12	79	164	13
050	Waldmössingen	1 697	731	224	808	71	49	225	396	67
325 057	Sulz am Neckar, Stadt	11 017	4 789	2 147	5 283	593	340	1 436	2 519	395
010	Sulz am Neckar	3 983	1 724	850	1 858	241	144	549	801	123
020	Bergfelden	1 373	601	230	684	63	43	167	357	54
030	Dürrenmettstetten	523	218	81	246	47	12	58	107	22
040	Fischingen	766	345	151	376	25	20	86	216	29
050	Glatt	692	297	134	327	38	20	91	147	31

Noch: 5. Wohnberechtigte Bevölkerung sowie Erwerbstätige in den Gemeindeteilen Baden-Württembergs am 25. Mai 1987 nach überwiegendem Lebensunterhalt bzw. Stellung im Beruf

Schl.-Nr.	Gemeinde Gemeindeteil	Personen nach über- wiegendem Lebens- unterhalt insgesamt	Darunter durch		Erwerbstätige insgesamt	Davon				
			Erwerbs- tätigkeit	Rente, Pension, eigenes Vermögen, Vermietung, Verpachtung, Altenteil, sonstige Unterstützung		Selbständige, Mithelfende Familien- angehörige	Beamte, Richter, Soldaten usw.	Angestellte (ohne Aus- zubildende)	Facharbeiter, sonstige Arbeiter (ohne Aus- zubildende)	Auszu- bildende
		1	2	3	4	5	6	7	8	9
noch: Sulz am Neckar, Stadt										
060	Holzhausen	784	350	137	382	34	28	110	188	22
070	Hopfau	609	258	137	289	40	21	70	129	29
080	Mühlheim	862	387	172	430	29	19	125	230	27
090	Renfrizhausen	633	284	111	317	43	11	86	157	20
100	Sigmarswangen	792	325	144	374	33	22	94	187	38
325 058	Tennenbronn	3 898	1 690	655	1 957	215	128	492	981	141
001	Tennenbronn	3 898	1 690	655	1 957	215	128	492	981	141
325 060	Villingendorf	2 649	1 192	413	1 335	93	125	427	569	121
010	Villingendorf	2 649	1 192	413	1 335	93	125	427	569	121
325 061	Vöhringen	3 425	1 515	575	1 673	142	79	420	923	109
010	Vöhringen	2 549	1 124	423	1 239	104	59	325	668	83
020	Wittershausen	876	391	152	434	38	20	95	255	26
325 064	Wellendingen	2 425	1 197	424	1 250	99	89	361	622	79
010	Wellendingen	1 631	826	264	861	66	64	264	413	54
020	Wilflingen	794	371	160	389	33	25	97	209	25
325 069	Zimmern ob Rottweil	4 926	2 116	803	2 350	251	274	839	827	159
001	Zimmern ob Rottweil	3 042	1 346	499	1 483	144	200	575	479	85
002	Horgen	717	302	118	339	44	39	122	105	29
003	Flözlingen	605	241	98	278	28	17	70	135	28
004	Stetten ob Rottweil	562	227	88	250	35	18	72	108	17
	Rottweil	131 506	56 487	26 921	62 167	5 742	4 893	18 761	27 965	4 806
326 Schwarzwald-Baar-Kreis										
326 003	Bad Dürkheim, Stadt	10 779	4 306	3 058	4 703	643	325	1 878	1 530	327
001	Bad Dürkheim	6 972	2 632	2 376	2 865	399	213	1 249	805	199
003	Hochemmingen	860	385	132	425	61	29	153	154	28
004	Ober-Unterbaldingen	1 164	526	194	569	85	27	158	257	42
005	Sunthausen	719	327	147	356	37	26	140	126	27
006	Biesingen	382	172	58	183	22	7	68	73	13
007	Öfingen	682	264	151	305	39	23	110	115	18
326 005	Blumberg, Stadt	10 270	4 545	1 776	4 836	368	262	1 133	2 726	347
001	Mitte	577	254	123	272	34	11	74	141	12
002	West	1 105	482	220	514	20	22	111	324	37
003	Nord	838	336	117	349	9	24	72	227	17
004	Nordost	1 504	711	219	745	28	46	194	434	43
005	Süd	812	379	133	403	24	19	104	226	30
006	Ost	834	370	182	389	28	15	74	250	22
007	Zollhaus	372	165	62	173	22	7	51	83	10
008	Randen	136	62	27	66	9	4	12	39	2
009	Achdorf-Untertal	317	139	50	159	31	8	30	76	14
010	Achdorf-Obertal	151	61	21	78	5	2	13	51	7
012	Epfenhofen	321	142	49	146	12	13	31	79	11
013	Fützen	724	306	132	333	44	13	78	169	29
014	Hondingen	459	204	69	220	16	12	52	114	26
015	Kommingen	281	118	55	135	18	14	38	53	12
016	Nordhalden	192	103	33	108	14	12	27	47	8
017	Riedböhringen	829	381	126	392	20	20	93	225	34
018	Riedöschingen	818	332	158	354	34	20	79	188	33
326 006	Bräunlingen, Stadt	5 456	2 475	865	2 665	278	152	760	1 245	230
001	Bräunlingen	3 890	1 779	605	1 934	192	114	558	892	178
002	Döggingen	961	431	159	455	50	26	125	219	35
003	Bruggen	112	35	16	35	3	1	9	20	2
004	Waldhausen	179	88	23	89	8	6	24	47	4
005	Unterbränd	253	111	51	120	21	5	37	48	9
006	Mistelbrunn	61	31	11	32	4	–	7	19	2
326 075	Brigachtal	4 850	2 245	588	2 446	259	202	1 001	842	142
001	Klengen	2 302	1 061	270	1 151	137	93	462	384	75

Noch: 5. Wohnberechtigte Bevölkerung sowie Erwerbstätige in den Gemeindeteilen Baden-Württembergs am 25. Mai 1987
nach überwiegendem Lebensunterhalt bzw. Stellung im Beruf

Schl.-Nr.	Gemeinde Gemeindeteil	Personen nach über- wiegendem Lebens- unterhalt insgesamt	Darunter durch		Erwerbstätige insgesamt	Davon				
			Erwerbs- tätigkeit	Rente, Pension, eigenes Vermögen, Vermietung, Verpachtung, Alten- teil, sonstige Unterstützung		Selbständige, Mithelfende Familien- angehörige	Beamte, Richter, Soldaten usw.	Angestellte (ohne Aus- zubildende)	Facharbeiter, sonstige Arbeiter (ohne Aus- zubildende)	Auszu- bildende
		1	2	3	4	5	6	7	8	9
noch: Brigachtal										
002	Kirchdorf	1 651	781	194	858	71	69	338	336	44
003	Überauchen	897	403	124	437	51	40	201	122	23
326 010	Dauchingen	2 979	1 453	430	1 574	180	126	673	510	85
001	Dauchingen	2 979	1 453	430	1 574	180	126	673	510	85
326 012	Donaueschingen, Stadt	18 765	8 162	3 670	8 903	926	865	3 087	3 306	719
010	Donaueschingen	13 403	5 733	2 810	6 243	612	687	2 265	2 177	502
020	Aasen	956	480	147	521	70	53	145	209	44
030	Grüningen	699	329	100	362	34	25	156	120	27
040	Heidenhofen	221	95	45	100	10	5	33	41	11
050	Hubertshofen	334	149	53	157	12	7	36	86	16
060	Pföhren	1 220	526	185	584	79	26	197	235	47
070	Wolterdingen	1 323	604	209	661	72	49	190	300	50
080	Neudingen	609	246	121	275	37	13	65	138	22
326 017	Furtwangen i.Schw., St.	10 749	4 583	2 150	5 021	480	364	1 523	2 323	331
001	Furtwangen	8 235	3 444	1 783	3 768	312	280	1 175	1 768	233
004	Neukirch	916	388	155	433	64	32	109	196	32
005	Rohrbach	445	212	62	226	36	9	49	113	19
006	Schönenbach	1 015	477	129	526	54	43	176	213	40
010	Linach	138	62	21	68	14	–	14	33	7
326 020	Gütenbach	1 510	699	279	763	61	41	198	412	51
001	Gütenbach	1 510	699	279	763	61	41	198	412	51
326 027	Hüfingen, Stadt	6 592	2 822	1 158	3 125	388	197	956	1 328	256
001	Hüfingen	4 599	1 960	844	2 150	213	152	727	889	169
002	Sumpfohren	225	99	40	120	37	5	32	36	10
003	Fürstenberg	412	175	58	204	42	12	54	78	18
004	Behla	323	151	39	163	22	6	40	82	13
005	Hausen vor Wald	371	163	58	183	35	8	41	86	13
006	Mundelfingen	662	274	119	305	39	14	62	157	33
326 031	Königsfeld i.Schwarzw.	5 511	2 192	1 238	2 415	337	157	912	808	201
010	Königsfeld i. Schwarzw.	1 881	625	565	712	97	52	323	163	77
020	Weiler	544	233	98	255	32	19	83	103	18
030	Burgberg	551	198	135	217	34	14	75	81	13
040	Erdmannsweiler	666	297	95	321	39	14	117	127	24
050	Buchenberg	934	367	189	406	79	33	130	130	34
060	Neuhausen	935	472	156	504	56	25	184	204	35
326 037	Mönchweiler	3 110	1 497	507	1 626	146	111	574	695	100
010	Mönchweiler	3 110	1 497	507	1 626	146	111	574	695	100
326 041	Niedereschach	4 687	2 225	634	2 374	256	167	858	922	171
010	Niedereschach	2 496	1 192	325	1 280	151	89	467	488	85
020	Schabenhausen	480	239	68	246	17	12	87	108	22
030	Kappel	776	379	98	400	42	33	149	147	29
040	Fischbach	935	415	143	448	46	33	155	179	35
326 054	Schönwald i.Schwarzw.	3 035	1 312	828	1 446	249	99	462	533	103
001	Schönwald i. Schwarzw.	3 035	1 312	828	1 446	249	99	462	533	103
326 055	Schonach im Schwarzw.	4 832	2 161	807	2 492	304	151	689	1 159	189
001	Schonach i. Schwarzw.	4 602	2 071	771	2 397	289	148	670	1 108	182
002	Rohrhardtberg	117	50	17	53	9	3	10	27	4
003	Schonachbach	113	40	19	42	6	–	9	24	3
326 052	St. Georgen i. Schw., St.	14 558	6 473	2 863	6 970	596	408	2 288	3 202	476
001	Sankt Georgen 1	7 064	3 037	1 721	3 263	238	159	1 005	1 650	211
002	Sankt Georgen 2	4 139	1 896	649	2 045	116	141	766	876	146
003	Brigach	630	284	65	310	58	32	94	104	22
004	Sommerau	185	87	34	93	20	4	27	36	6
005	Brigach-Stockwald	19	–	–	10	–	–	–	–	–

Noch: 5. Wohnberechtigte Bevölkerung sowie Erwerbstätige in den Gemeindeteilen Baden-Württembergs am 25. Mai 1987
nach überwiegendem Lebensunterhalt bzw. Stellung im Beruf

Schl.-Nr.	Gemeinde Gemeindeteil	Personen nach über- wiegendem Lebens- unterhalt insgesamt	Darunter durch		Erwerbstätige insgesamt	Davon				
			Erwerbs- tätigkeit	Rente, Pension, eigenes Vermögen, Vermietung, Verpachtung, Altenteil, sonstige Unterstützung		Selbständige, Mithelfende Familien- angehörige	Beamte, Richter, Soldaten usw.	Angestellte (ohne Aus- zubildende)	Facharbeiter, sonstige Arbeiter (ohne Aus- zubildende)	Auszu- bildende
		1	2	3	4	5	6	7	8	9
noch: St. Georgen i. Schw., St.										
006	Langenschiltach	621	283	99	309	47	17	73	143	29
007	Oberkirnach	245	113	35	125	33	4	18	56	14
008	Stockburg	128	—	—	54	—	—	—	—	—
009	Peterzell	1 527	714	234	761	69	49	294	304	45
326 060	Triberg i. Schwarzw., St.	6 102	2 710	1 262	2 930	345	186	833	1 343	223
001	Triberg	4 489	1 912	1 007	2 072	225	134	650	913	150
002	Nußbach	1 014	502	162	535	70	31	111	282	41
003	Gremmelsbach	599	296	93	323	50	21	72	148	32
326 061	Tuningen	2 303	1 044	426	1 135	142	52	344	518	79
001	Tuningen	2 303	1 044	426	1 135	142	52	344	518	79
326 065	Unterkirnach	2 237	1 026	335	1 129	140	77	430	417	65
001	Unterkirnach	2 237	1 026	335	1 129	140	77	430	417	65
326 074	Villingen-Schwenn.,St.	78 178	34 809	16 947	37 115	2 938	2 414	13 522	15 690	2 551
010	Villingen	36 328	15 774	7 881	16 889	1 278	1 206	6 447	6 773	1 185
020	Schwenningen	31 062	13 978	7 512	14 827	1 156	733	5 055	6 918	965
030	Mühlhausen	723	351	143	378	53	33	159	116	17
035	Weigheim	1 073	512	232	535	40	39	178	244	34
040	Marbach	2 027	982	281	1 055	85	88	481	329	72
045	Weilersbach	1 153	555	146	587	41	69	212	230	35
050	Rietheim	891	425	97	455	50	45	175	149	36
060	Tannheim	1 217	559	158	603	49	58	164	274	58
070	Herzogenweiler	207	79	27	85	5	8	18	41	13
080	Pfaffenweiler	2 030	893	277	957	106	80	362	333	76
090	Oberschach	1 467	701	193	744	75	55	271	283	60
326 068	Vöhrenbach, Stadt	4 147	1 828	797	1 986	193	100	512	1 028	153
001	Vöhrenbach	2 913	1 299	535	1 405	99	69	393	740	104
002	Hammereisenb.-Bregenb.	573	228	164	249	22	14	53	139	21
003	Urach	380	171	64	193	52	8	35	83	15
004	Langenbach	281	130	34	139	20	9	31	66	13
	Schwarzwald-Baar-Kreis	200 650	88 567	40 618	95 654	9 229	6 456	32 633	40 537	6 799
327	Tuttlingen									
327 002	Aldingen	5 744	2 619	1 071	2 814	229	162	808	1 467	148
010	Aldingen	4 626	2 114	858	2 269	173	118	643	1 222	113
020	Aixheim	1 118	505	213	545	56	44	165	245	35
327 004	Bärenthal	467	211	80	229	27	11	39	134	18
010	Bärenthal	467	211	80	229	27	11	39	134	18
327 005	Balgheim	776	348	102	389	29	29	103	194	34
020	Balgheim	776	348	102	389	29	29	103	194	34
327 006	Böttingen	1 243	659	205	697	38	32	139	455	33
010	Böttingen	1 243	659	205	697	38	32	139	455	33
327 007	Bubsheim	677	382	102	405	25	17	69	262	32
010	Bubsheim	677	382	102	405	25	17	69	262	32
327 008	Buchheim	640	285	103	303	46	22	62	156	17
001	Buchheim	640	285	103	303	46	22	62	156	17
327 009	Deilingen	1 654	764	279	850	67	54	239	434	56
020	Deilingen	1 654	764	279	850	67	54	239	434	56
327 010	Denkingen	1 936	888	350	976	70	64	239	531	72
010	Denkingen	1 936	888	350	976	70	64	239	531	72
327 011	Dürbheim	1 306	638	228	693	55	32	192	353	61
010	Dürbheim	1 306	638	228	693	55	32	192	353	61

Noch: 5. **Wohnberechtigte Bevölkerung sowie Erwerbstätige in den Gemeindeteilen Baden-Württembergs am 25. Mai 1987**
nach überwiegendem Lebensunterhalt bzw. Stellung im Beruf

Schl.-Nr.	Gemeinde Gemeindeteil	Personen nach über- wiegendem Lebens- unterhalt insgesamt	Darunter durch		Erwerbstätige insgesamt	Davon				
			Erwerbs- tätigkeit	Rente, Pension, eigenes Vermögen, Vermietung, Verpachtung, Altenteil, sonstige Unterstützung		Selbständige, Mithelfende Familien- angehörige	Beamte, Richter, Soldaten usw.	Angestellte (ohne Aus- zubildende)	Facharbeiter, sonstige Arbeiter (ohne Aus- zubildende)	Auszu- bildende
		1	2	3	4	5	6	7	8	9
327 012	Durchhausen	776	359	136	391	44	17	103	192	35
010	Durchhausen	776	359	136	391	44	17	103	192	35
327 013	Egesheim	459	204	76	233	20	9	35	152	17
030	Egesheim	459	204	76	233	20	9	35	152	17
327 057	Emmingen-Liptingen	3 403	1 593	521	1 786	257	102	504	813	110
010	Emmingen	2 126	982	316	1 117	162	69	313	499	74
020	Liptingen	1 277	611	205	669	95	33	191	314	36
327 016	Fridingen a.d. Donau,St.	3 160	1 447	470	1 592	125	162	438	757	110
010	Fridingen a. d. Donau	3 160	1 447	470	1 592	125	162	438	757	110
327 017	Frittlingen	1 760	801	292	874	108	75	262	365	64
010	Frittlingen	1 760	801	292	874	108	75	262	365	64
327 018	Geisingen, Stadt	5 341	2 088	1 409	2 293	242	189	653	1 020	189
010	Geisingen	2 624	954	877	1 044	116	91	284	473	80
020	Gutmadingen	626	239	137	271	32	20	80	117	22
030	Kirchen-Hausen	799	323	137	354	43	36	113	134	28
040	Aulfingen	525	234	104	254	24	19	75	113	23
050	Leipferdingen	767	338	154	370	27	23	101	183	36
327 019	Gosheim	3 382	1 733	479	1 860	139	95	441	1 081	104
040	Gosheim	3 382	1 733	479	1 860	139	95	441	1 081	104
327 020	Gunningen	541	211	100	245	23	7	64	138	13
010	Gunningen	541	211	100	245	23	7	64	138	13
327 023	Hausen ob Verena	657	299	114	325	26	22	105	151	21
010	Hausen ob Verena	657	299	114	325	26	22	105	151	21
327 025	Immendingen	5 363	2 580	862	2 800	288	622	667	1 028	195
010	Immendingen	3 019	1 536	501	1 625	107	489	384	557	88
020	Zimmern	588	263	93	295	37	53	86	97	22
030	Mauenheim	341	155	45	181	33	11	39	85	13
040	Hattingen	757	344	124	376	67	44	91	137	37
050	Ippingen	399	178	54	204	27	10	37	107	23
060	Hintschingen	259	104	45	119	17	15	30	45	12
327 027	Irndorf	761	373	152	396	37	32	76	220	31
010	Irndorf	761	373	152	396	37	32	76	220	31
327 029	Königsheim	526	287	83	303	17	19	51	190	26
050	Königsheim	526	287	83	303	17	19	51	190	26
327 030	Kolbingen	1 127	552	170	594	34	29	147	346	38
001	Kolbingen	1 127	552	170	594	34	29	147	346	38
327 033	Mahlstetten	768	415	119	446	23	24	93	294	12
010	Mahlstetten	768	415	119	446	23	24	93	294	12
327 036	Mühlheim a.d. Donau,St.	3 391	1 443	578	1 643	134	140	488	727	154
010	Mühlheim a. d. Donau	2 689	1 173	454	1 323	102	117	399	585	120
020	Stetten a. d. Donau	702	270	124	320	32	23	89	142	34
327 038	Neuhausen ob Eck	3 147	1 373	483	1 507	133	202	341	724	107
010	Neuhausen ob Eck	1 796	799	281	881	59	161	221	376	64
020	Schwandorf	779	320	126	349	40	29	76	178	26
030	Worndorf	572	254	76	277	34	12	44	170	17
327 040	Reichenbach a. Heuberg	400	234	62	246	14	6	42	176	8
060	Reichenbach am Heuberg	400	234	62	246	14	6	42	176	8

Noch: 5. Wohnberechtigte Bevölkerung sowie Erwerbstätige in den Gemeindeteilen Baden-Württembergs am 25. Mai 1987
nach überwiegendem Lebensunterhalt bzw. Stellung im Beruf

Schl.-Nr.	Gemeinde Gemeindeteil	Personen nach über- wiegendem Lebens- unterhalt insgesamt	Darunter durch		Erwerbstätige insgesamt	Davon				
			Erwerbs- tätigkeit	Rente, Pension, eigenes Vermögen, Vermietung, Verpachtung, Altenteil, sonstige Unterstützung		Selbständige, Mithelfende Familien- angehörige	Beamte, Richter, Soldaten usw.	Angestellte (ohne Aus- zubildende)	Facharbeiter, sonstige Arbeiter (ohne Aus- zubildende)	Auszu- bildende
		1	2	3	4	5	6	7	8	9
327 041	Renquishausen	632	307	90	344	33	11	83	194	23
010	Renquishausen	632	307	90	344	33	11	83	194	23
327 056	Rietheim-Weilheim	2 343	1 186	392	1 263	96	52	444	590	81
010	Rietheim	1 408	720	243	767	62	31	292	339	43
020	Weilheim	935	466	149	496	34	21	152	251	38
327 055	Seitingen-Oberflacht	1 900	858	300	938	88	64	289	431	66
010	Seitingen	1 147	527	186	572	62	37	175	257	41
020	Oberflacht	753	331	114	366	26	27	114	174	25
327 046	Spaichingen, Stadt	10 338	4 491	2 001	4 890	461	383	1 494	2 233	319
010	Spaichingen	10 338	4 491	2 001	4 890	461	383	1 494	2 233	319
327 048	Talheim	1 002	456	209	498	63	29	112	258	36
010	Talheim	1 002	456	209	498	63	29	112	258	36
327 049	Trossingen, Stadt	11 742	4 876	2 704	5 333	496	323	1 875	2 280	359
010	Trossingen	10 518	4 311	2 514	4 717	437	273	1 616	2 070	321
020	Schura	1 224	565	190	616	59	50	259	210	38
327 050	Tuttlingen, Stadt	32 535	14 260	7 303	15 140	1 435	1 113	5 051	6 483	1 058
010	Tuttlingen 1	19 431	8 577	4 369	9 052	855	619	3 069	3 886	623
020	Tuttlingen 2	6 308	2 581	1 598	2 755	278	226	916	1 131	204
030	Möhringen	3 949	1 785	885	1 901	189	176	656	746	134
040	Eßlingen	348	146	63	161	17	8	43	80	13
050	Nendingen	2 499	1 171	388	1 271	96	84	367	640	84
327 051	Wehingen	3 200	1 570	475	1 690	152	81	365	1 017	75
070	Wehingen	3 200	1 570	475	1 690	152	81	365	1 017	75
327 054	Wurmlingen	3 545	1 623	595	1 748	151	183	638	672	104
010	Wurmlingen	3 545	1 623	595	1 748	151	183	638	672	104
	Tuttlingen	116 642	52 413	22 695	56 734	5 225	4 414	16 751	26 518	3 826
	Region Schwarzwald-Baar-Heub.	448 798	197 467	90 234	214 555	20 196	15 763	68 145	95 020	15 431

Region Hochrhein-Bodensee

Landkreise										
335	Konstanz									
335 001	Aach, Stadt	1 416	628	285	678	70	45	230	290	43
001	Aach	1 416	628	285	678	70	45	230	290	43
335 002	Allensbach	5 964	2 508	1 039	2 754	340	319	1 350	593	152
001	Allensbach	4 058	1 788	767	1 976	254	237	1 001	387	97
002	Hegne	929	266	127	293	28	44	117	82	22
003	Kaltbrunn	645	282	90	301	34	27	160	60	20
004	Langenrain-Freudental	332	172	55	184	24	11	72	64	13
335 098	Bodman-Ludwigshafen	4 044	1 712	917	1 871	404	149	776	422	120
001	Ludwigshafen	2 612	1 095	628	1 185	239	106	494	270	76
002	Bodman	1 432	617	289	686	165	43	282	152	44
335 015	Büdingen am Hochrhein	1 764	659	501	752	258	33	309	112	40
001	Büdingen am Hochrhein	1 764	659	501	752	258	33	309	112	40
335 021	Eigeltingen	2 923	1 231	521	1 386	217	92	352	604	121
001	Eigeltingen	1 374	590	256	652	86	47	195	263	61
002	Heudorf im Hegau	451	192	77	216	25	16	37	121	17
003	Honstetten	387	172	60	193	37	8	46	86	16

Noch: 5. Wohnberechtigte Bevölkerung sowie Erwerbstätige in den Gemeindeteilen Baden-Württembergs am 25. Mai 1987
nach überwiegendem Lebensunterhalt bzw. Stellung im Beruf

Scht.-Nr.	Gemeinde Gemeindeteil	Personen nach über- wiegendem Lebens- unterhalt insgesamt	Darunter durch		Erwerbstätige insgesamt	Davon				
			Erwerbs- tätigkeit	Rente, Pension, eigenes Vermögen, Vermietung, Verpachtung, Alten- teil, sonstige Unterstützung		Selbständige, Mithelfende Familien- angehörige	Beamte, Richter, Soldaten usw.	Angestellte (ohne Aus- zubildende)	Facharbeiter, sonstige Arbeiter (ohne Aus- zubildende)	Auszu- bildende
		1	2	3	4	5	6	7	8	9
noch: Eigeltingen										
004	Münchhöf	315	126	58	135	32	10	32	52	9
005	Reute	161	65	32	71	13	5	19	30	4
006	Rorgenwies	235	86	38	119	24	6	23	52	14
335 022	Engen, Stadt	9 104	3 951	1 665	4 333	516	349	1 466	1 709	293
001	Engen	5 257	2 228	998	2 458	294	220	877	917	150
002	Bargen	247	103	49	115	9	15	31	47	13
003	Biesendorf	157	71	33	74	15	3	14	34	8
004	Bittelbrunn	299	123	63	142	19	8	49	53	13
005	Neuhausen	529	247	83	266	20	16	82	129	19
006	Stetten	212	90	41	101	22	5	30	36	8
007	Zimmerholz	278	114	54	118	17	8	25	60	8
008	Anselfingen	790	365	142	388	49	21	115	178	25
009	Welschingen	1 335	610	202	671	71	53	243	255	49
335 025	Gaienhofen	3 900	1 623	775	1 797	442	148	705	395	107
001	Gaienhofen	1 119	482	223	517	107	66	193	121	30
002	Horn	1 448	589	293	653	158	55	266	137	37
003	Gundholzen	555	220	113	250	71	14	112	41	12
004	Hemmenhofen	778	332	146	377	106	13	134	96	28
335 026	Gailingen	2 423	1 067	526	1 188	98	94	524	381	91
001	Gailingen	2 423	1 067	526	1 188	98	94	524	381	91
335 028	Gottmadingen	8 833	3 646	1 879	3 969	325	311	1 494	1 555	284
001	Gottmadingen	6 275	2 519	1 407	2 735	216	213	1 062	1 058	186
002	Bietingen	997	421	190	468	37	52	151	194	34
003	Ebringen	261	119	37	128	20	7	45	44	12
004	Randegg	1 300	587	245	638	52	39	236	259	52
335 035	Hilzingen	6 596	2 858	1 029	3 206	483	248	1 165	1 080	230
001	Hilzingen	3 372	1 466	517	1 644	230	150	647	492	125
002	Duchtingen	520	226	81	257	65	18	69	81	24
003	Schlatt am Randen	407	176	58	186	22	10	58	84	12
004	Weiterdingen	739	314	116	359	63	18	118	134	26
005	Binningen	707	284	130	329	54	21	106	134	14
006	Riedheim	851	392	127	431	49	31	167	155	29
335 096	Hohenfels	1 650	659	241	741	163	59	205	253	61
001	Liggersdorf	487	199	81	221	45	25	55	75	21
002	Mindersdorf	351	141	62	162	31	10	54	58	9
003	Selgetsweiler	98	47	12	51	15	2	9	21	4
004	Kalkofen	549	205	57	228	51	14	68	76	19
005	Deutwang	165	67	29	79	21	8	19	23	8
335 043	Konstanz, Univ.-Stadt	74 482	30 504	17 974	33 056	3 399	3 657	15 572	8 400	2 028
001	Altstadt	11 605	4 964	2 939	5 355	638	522	2 306	1 571	318
002	Paradies	5 092	1 787	1 642	1 943	168	201	885	574	115
003	Petershausen	18 773	7 237	5 460	7 801	708	812	3 633	2 091	557
004	Königsbau	5 752	2 030	1 464	2 214	196	285	1 034	569	130
005	Allmannsdorf	4 588	1 787	1 097	1 952	274	254	1 043	282	99
006	Staad	1 894	795	425	858	137	117	467	100	37
007	Fürstenberg	11 431	4 967	2 437	5 408	369	623	2 565	1 518	333
008	Wollmatingen	3 925	1 769	814	1 910	163	168	878	557	144
009	Industriegebiet	945	541	102	567	76	12	182	264	33
010	Egg	370	166	70	175	19	17	83	49	7
011	Litzelstetten	3 769	1 686	549	1 823	227	281	987	241	87
012	Dingelsdorf	1 775	753	284	832	111	104	381	182	54
013	Dettingen	3 009	1 295	385	1 438	149	189	710	311	79
014	Wallhausen	1 554	727	306	780	164	72	418	91	35
335 055	Moos	2 764	1 274	459	1 384	259	143	527	385	70
001	Moos	801	392	141	433	93	46	165	107	22
002	Weiler	684	292	108	318	57	39	112	84	26
003	Bankholzen	603	271	99	285	42	24	111	97	11
004	Iznang	676	319	111	348	67	34	139	97	11

Noch: 5. Wohnberechtigte Bevölkerung sowie Erwerbstätige in den Gemeindeteilen Baden-Württembergs am 25. Mai 1987
nach überwiegendem Lebensunterhalt bzw. Stellung im Beruf

Schl.-Nr.	Gemeinde Gemeindeteil	Personen nach über- wiegendem Lebens- unterhalt insgesamt	Darunter durch		Erwerbstätige insgesamt	Davon				
			Erwerbs- tätigkeit	Rente, Pension, eigenes Vermögen, Vermietung, Verpachtung, Altenteil, sonstige Unterstützung		Selbständige, Mithelfende Familien- angehörige	Beamte, Richter, Soldaten usw.	Angestellte (ohne Aus- zubildende)	Facharbeiter, sonstige Arbeiter (ohne Aus- zubildende)	Auszu- bildende
		1	2	3	4	5	6	7	8	9
335 097	Mühlhausen-Ehingen	3 133	1 443	447	1 570	149	102	506	684	129
001	Mühlhausen	1 969	911	278	1 003	104	66	326	416	91
002	Ehingen	1 164	532	169	567	45	36	180	268	38
335 057	Mühlhingen	1 831	772	346	860	169	59	206	354	72
001	Mühlhingen	667	297	126	328	69	25	70	131	33
002	Gallmannsweil	288	120	37	131	23	14	26	58	10
003	Mainwangen	162	59	42	73	22	4	16	26	5
004	Zoznegg	628	263	120	286	40	15	85	123	23
005	Schwackenreute	86	33	21	42	15	1	9	16	1
335 061	Öhningen	4 061	1 625	876	1 784	371	135	627	535	116
001	Öhningen	2 282	918	460	1 005	199	84	358	309	55
002	Schienen	606	245	132	265	51	20	79	90	25
003	Wangen	1 173	462	284	514	121	31	190	136	36
335 099	Orsingen-Nenzingen	2 241	917	366	1 073	144	83	326	431	89
001	Nenzingen	1 233	490	229	565	76	50	175	217	47
002	Orsingen	1 008	427	137	508	68	33	151	214	42
335 063	Radolfzell a. Bodens.,St.	25 790	11 010	5 431	11 938	1 208	1 228	4 743	3 996	763
001	Radolfzell 1	3 956	1 657	1 031	1 789	215	111	603	755	105
002	Radolfzell 2	1 809	794	415	871	83	90	273	365	60
003	Radolfzell 3	6 790	2 924	1 374	3 141	201	348	1 306	1 124	162
004	Radolfzell 4	2 985	1 253	689	1 360	131	177	591	366	95
005	Radolfzell 5	1 882	787	440	844	85	101	420	183	55
006	Böhringen	3 023	1 308	553	1 436	133	101	556	529	117
007	Stähringen	1 093	447	189	491	79	59	192	127	34
008	Güttingen	1 038	449	176	503	87	44	197	137	38
009	Möggingen	731	332	139	356	46	45	161	77	27
010	Liggeringen	739	326	106	341	43	42	102	138	16
011	Markelfingen	1 744	733	319	806	105	110	342	195	54
335 066	Reichenau	4 688	2 150	961	2 396	557	218	905	508	208
001	Mitt., Ob., Niederzell	3 309	1 594	553	1 782	528	149	639	346	120
002	Waldsiedl.-Lindenbühl	1 379	556	408	614	29	69	266	162	88
335 100	Rielasingen-Worblingen	10 001	4 580	1 650	5 010	493	396	1 965	1 818	338
001	Rielasingen	6 062	2 712	1 123	2 977	297	211	1 112	1 148	209
002	Worblingen	3 939	1 868	527	2 033	196	185	853	670	129
335 075	Singen (Hohentwiel),St.	43 505	18 523	9 832	19 928	1 394	1 367	6 499	9 342	1 326
000	Kernstadt-0	6 224	2 636	1 637	2 856	302	175	928	1 289	162
001	Kernstadt-1	844	443	153	465	34	25	237	91	78
002	Kernstadt-2	5 058	1 960	1 391	2 129	236	196	914	659	124
003	Kernstadt-3	7 704	3 353	1 667	3 628	182	343	1 397	1 463	243
004	Kernstadt-4	2 328	890	676	962	41	53	237	580	51
005	Kernstadt-5	1 885	816	382	855	21	24	179	583	48
006	Kernstadt-6	405	202	79	219	31	11	64	102	11
007	Kernstadt-7	5 146	2 050	1 375	2 180	90	116	539	1 269	166
008	Kernstadt-8	7 543	3 232	1 495	3 414	103	154	851	2 090	216
011	Überlingen am Ried	1 246	556	171	616	67	46	239	210	54
012	Friedingen	1 178	557	182	633	58	38	239	257	41
013	Hausen an der Aach	566	275	94	297	43	16	106	109	23
014	Schlatt unter Krähen	882	410	114	437	28	47	135	198	29
015	Beuren an der Aach	819	380	126	420	45	30	164	145	36
016	Bohlingen	1 677	763	290	817	113	93	270	297	44
335 077	Steißlingen	3 377	1 482	547	1 646	167	179	613	565	122
001	Steißlingen	3 224	1 416	514	1 571	150	176	597	528	120
002	Wiechs	153	66	33	75	17	3	16	37	2
335 079	Stockach, Stadt	13 602	5 538	2 786	6 080	749	515	2 043	2 263	510
001	Stockach	6 983	2 761	1 565	3 022	346	285	1 089	1 077	225
002	Espasingen	627	246	115	270	30	21	81	122	16

Noch: 5. Wohnberechtigte Bevölkerung sowie Erwerbstätige in den Gemeindeteilen Baden-Württembergs am 25. Mai 1987
nach überwiegendem Lebensunterhalt bzw. Stellung im Beruf

Schl.-Nr.	Gemeinde Gemeindeteil	Personen nach über- wiegendem Lebens- unterhalt insgesamt	Darunter durch		Erwerbstätige insgesamt	Davon				
			Erwerbs- tätigkeit	Rente, Pension, eigenes Vermögen, Vermietung, Verpachtung, Altenteil, sonstige Unterstützung		Selbständige, Mithelfende Familien- angehörige	Beamte, Richter, Soldaten usw.	Angestellte (ohne Aus- zubildende)	Facharbeiter, sonstige Arbeiter (ohne Aus- zubildende)	Auszu- bildende
		1	2	3	4	5	6	7	8	9
noch: Stockach, Stadt										
003	Hindelwangen	828	334	143	382	48	38	147	113	36
004	Hoppetenzell	550	239	92	260	34	10	79	121	16
005	Mahlspüren im Hegau	408	185	74	198	35	15	51	86	11
006	Mahlspüren im Tal	208	93	37	99	25	1	26	44	3
007	Seelfingen	299	136	39	144	25	8	29	75	7
008	Raithaslach	341	133	74	144	14	10	43	68	9
009	Wahlwies	1 582	655	313	728	107	70	250	200	101
010	Winterspüren	603	246	96	281	50	15	70	105	41
011	Zizenhausen	1 173	510	238	552	35	42	178	252	45
335 080	Tengen, Stadt	4 237	1 834	953	1 968	224	164	547	863	170
001	Beuren am Ried	328	170	55	176	14	9	46	94	13
002	Blumenfeld	409	112	224	120	15	10	34	44	17
003	Büßlingen	705	290	153	324	24	39	96	141	24
004	Talheim	108	52	23	58	10	-	9	36	3
005	Tengen	1 053	478	193	518	81	45	150	194	48
006	Uttenhofen	158	62	34	64	8	7	22	21	6
007	Watterdingen	850	374	161	394	43	29	113	177	32
008	Weil	220	108	36	118	11	3	24	67	13
009	Wiechs am Randen	406	188	74	196	18	22	53	89	14
335 081	Volkertshausen	2 023	848	332	944	89	59	306	435	55
001	Volkertshausen	2 023	848	332	944	89	59	306	435	55
	Konstanz	244 352	103 042	52 338	112 312	12 688	10 152	43 961	37 973	7 538
336	Lörrach									
336 004	Aitern	500	227	74	239	28	21	51	114	25
001	Aitern	500	227	74	239	28	21	51	114	25
336 006	Bad Bellingen	3 160	1 253	854	1 395	233	91	484	476	111
001	Bad Bellingen	1 140	459	350	517	116	30	190	140	41
002	Rheinweiler	841	328	228	357	40	24	130	140	23
003	Bamlach	618	222	162	244	30	13	75	110	16
004	Hertingen	561	244	114	277	47	24	89	86	31
336 008	Binzen	2 237	985	379	1 078	141	82	448	329	78
001	Binzen	2 237	985	379	1 078	141	82	448	329	78
336 010	Böllen	106	51	21	52	4	1	16	26	5
001	Böllen	106	51	21	52	4	1	16	26	5
336 012	Bürchau	234	94	59	99	13	3	29	48	6
001	Bürchau	234	94	59	99	13	3	29	48	6
336 014	Efringen-Kirchen	6 984	2 979	1 172	3 299	393	308	1 132	1 191	275
001	Blansingen	513	210	82	244	45	20	80	74	25
002	Efringen	1 348	606	213	677	65	73	272	223	44
003	Kirchen	1 230	508	222	564	76	52	181	207	48
004	Egringen	739	310	116	348	61	33	122	105	27
005	Huttingen	382	162	61	178	15	19	70	56	18
006	Istein	1 147	486	218	519	37	36	173	222	51
007	Kleinkems	486	195	75	222	27	18	70	87	20
008	Mappach	413	172	65	192	27	16	56	72	21
009	Weimlingen	320	139	52	147	18	14	39	66	10
010	Wintersweiler	406	191	68	208	22	27	69	79	11
336 019	Eimeldingen	1 544	692	247	750	63	73	329	242	43
001	Eimeldingen	1 544	692	247	750	63	73	329	242	43
336 020	Elbenschwand	203	97	38	102	17	2	24	50	9
001	Elbenschwand	203	97	38	102	17	2	24	50	9
336 024	Fischingen	565	257	62	286	45	34	110	77	20
001	Fischingen	565	257	62	286	45	34	110	77	20

Noch: 5. Wohnberechtigte Bevölkerung sowie Erwerbstätige in den Gemeindeteilen Baden-Württembergs am 25. Mai 1987
nach überwiegendem Lebensunterhalt bzw. Stellung im Beruf

Schl.-Nr.	Gemeinde Gemeindeteil	Personen nach über- wiegendem Lebens- unterhalt insgesamt	Darunter durch		Erwerbstätige insgesamt	Davon				
			Erwerbs- tätigkeit	Rente, Pension, eigenes Vermögen, Vermietung, Verpachtung, Altenteil, sonstige Unterstützung		Selbständige, Mithelfende Familien- angehörige	Beamte, Richter, Soldaten usw.	Angestellte (ohne Aus- zubildende)	Facharbeiter, sonstige Arbeiter (ohne Aus- zubildende)	Auszu- bildende
		1	2	3	4	5	6	7	8	9
336 025	Fröhnd	458	208	72	218	21	11	47	120	19
001	Fröhnd	458	208	72	218	21	11	47	120	19
336 105	Grenzach-Wyhlen	12 579	5 473	2 381	5 937	377	333	2 327	2 498	402
001	Grenzach	6 200	2 748	1 120	2 995	183	178	1 161	1 269	204
002	Wyhlen	6 379	2 725	1 261	2 942	194	155	1 166	1 229	198
336 106	Häg-Ehrsberg	1 002	408	191	549	121	23	114	243	48
001	Häg	657	258	126	355	82	10	75	153	35
002	Ehrsberg	345	150	65	194	39	13	39	90	13
336 034	Hasel	1 040	467	176	505	50	30	165	222	38
001	Hasel	1 040	467	176	505	50	30	165	222	38
336 036	Hausen im Wiesental	2 281	1 029	393	1 110	75	83	327	552	73
001	Hausen im Wiesental	2 281	1 029	393	1 110	75	83	327	552	73
336 043	Inzlingen	2 437	1 054	371	1 180	138	131	527	297	87
001	Inzlingen	2 437	1 054	371	1 180	138	131	527	297	87
336 045	Kandern, Stadt	7 101	2 806	1 493	3 117	458	248	1 085	1 102	224
001	Kandern	3 436	1 319	852	1 476	183	116	570	516	91
002	Feuerbach	315	142	43	150	21	15	33	67	14
003	Holzen	488	184	95	211	47	15	57	76	16
004	Riedlingen	567	211	100	230	34	17	95	71	13
005	Sitzenkirch	255	89	56	100	6	8	39	41	6
006	Tannenkirch	796	319	152	367	85	23	99	128	32
007	Wollbach	1 244	542	195	583	82	54	192	203	52
336 050	Lörrach, Stadt	41 465	17 687	9 531	19 158	1 578	1 426	7 567	7 370	1 217
001	Mitte	5 596	2 585	1 263	2 750	250	114	1 005	1 203	178
002	Nord	3 235	1 275	1 100	1 363	94	106	611	453	99
003	Ost	7 461	3 081	1 755	3 348	275	286	1 384	1 186	217
004	Salzert	2 032	717	456	821	48	105	267	340	61
005	Stetten	7 567	3 005	1 934	3 273	301	275	1 286	1 218	193
006	Tüllingen	1 190	499	269	539	81	48	278	101	31
007	Turnringen	2 326	1 051	417	1 135	94	69	419	480	73
008	Haagen	3 079	1 372	611	1 472	112	130	571	572	87
009	Brombach	6 295	2 889	1 138	3 119	217	211	1 254	1 260	177
010	Hauingen	2 684	1 213	588	1 338	106	82	492	557	101
336 104	Malsburg-Marzell	1 594	632	366	702	54	48	215	341	44
001	Malsburg	975	382	242	418	41	32	116	205	24
002	Marzell	619	250	124	284	13	16	99	136	20
336 057	Maulburg	3 677	1 700	636	1 845	175	100	619	820	131
001	Maulburg	3 677	1 700	636	1 845	175	100	619	820	131
336 060	Neuenweg	387	168	93	183	22	9	58	83	11
001	Neuenweg	387	168	93	183	22	9	58	83	11
336 067	Raich	268	125	57	131	12	6	32	76	5
001	Raich	268	125	57	131	12	6	32	76	5
336 069	Rheinfelden(Baden),St.	28 036	11 991	5 054	13 048	924	721	4 551	5 794	1 058
001	Süd	5 848	2 485	1 238	2 677	220	142	876	1 245	194
002	Nord	5 852	2 366	1 183	2 592	131	125	848	1 311	177
003	Nollingen	2 088	962	284	1 034	83	53	446	374	78
004	Warmbach	2 512	1 078	373	1 173	72	65	405	538	93
005	Herten	3 974	1 693	831	1 838	88	112	657	787	194
006	Degerfelden	1 503	685	173	761	56	45	291	288	81
007	Eichsel	800	338	101	368	55	25	137	127	24
008	Adelhausen	547	242	97	261	38	11	76	102	34
009	Minseln	1 652	700	230	773	56	53	258	351	55
010	Nordschwaben	285	112	38	124	10	12	33	59	10

Noch: 5. Wohnberechtigte Bevölkerung sowie Erwerbstätige in den Gemeindeteilen Baden-Württembergs am 25. Mai 1987
nach überwiegendem Lebensunterhalt bzw. Stellung im Beruf

Schl.-Nr.	Gemeinde Gemeindeteil	Personen nach über- wiegendem Lebens- unterhalt insgesamt	Darunter durch		Erwerbstätige insgesamt	Davon				
			Erwerbs- tätigkeit	Rente, Pension, eigenes Vermögen, Vermietung, Verpachtung, Altenteil, sonstige Unterstützung		Selbständige, Mithelfende Familien- angehörige	Beamte, Richter, Soldaten usw.	Angestellte (ohne Aus- zubildende)	Facharbeiter, sonstige Arbeiter (ohne Aus- zubildende)	Auszu- bildende
		1	2	3	4	5	6	7	8	9
noch: Rheinfelden(Baden),St.										
011	Karsau	2 975	1 330	506	1 447	115	78	524	612	118
336 073	Rümmingen	1 374	668	152	715	87	92	332	173	31
001	Rümmingen	1 374	668	152	715	87	92	332	173	31
336 074	Sallneck	296	117	60	133	25	8	32	55	13
001	Sallneck	296	117	60	133	25	8	32	55	13
336 075	Schallbach	616	282	91	314	45	35	114	98	22
001	Schallbach	616	282	91	314	45	35	114	98	22
336 078	Schliengen	4 046	1 675	805	1 896	320	149	555	733	139
001	Schliengen	1 965	842	366	934	119	83	303	358	71
002	Liel	708	271	162	304	45	22	83	134	20
003	Niedereggenen	464	174	98	197	38	9	51	82	17
004	Mauchen	344	152	63	176	41	15	50	60	10
005	Obereggenen	565	236	116	285	77	20	68	99	21
336 079	Schönau i.Schwarzw.,St.	2 381	1 040	561	1 146	115	70	326	547	88
001	Unterhalb B 317	1 103	482	267	519	31	24	128	300	36
002	Oberhalb B 317	1 278	558	294	627	84	46	198	247	52
336 080	Schönenberg	357	160	51	186	5	22	35	109	15
001	Schönenberg	357	160	51	186	5	22	35	109	15
336 081	Schopfheim, Stadt	16 278	6 839	3 653	7 441	695	498	2 656	3 119	473
001	Schopfheim	8 046	3 292	1 989	3 591	345	236	1 291	1 501	218
002	Fahrnau	3 218	1 430	596	1 552	105	108	556	675	108
003	Kürnberg	128	60	28	67	20	1	6	37	3
004	Langenau	1 438	644	215	696	47	53	278	271	47
005	Raitbach	542	218	95	233	38	14	77	84	20
006	Enkenstein	216	105	36	113	6	2	37	60	8
007	Wiechs	1 463	537	469	574	54	47	235	203	35
008	Gersbach	756	332	149	372	49	21	94	187	21
009	Eichen	471	221	76	243	31	16	82	101	13
336 082	Schwörstadt	2 365	1 019	371	1 130	98	58	333	547	94
001	Oberschwörstadt	1 222	558	181	618	52	39	197	275	55
002	Niederschwörstadt	616	243	96	277	25	11	72	146	23
003	Niederdossenbach	136	48	25	56	3	4	13	31	5
004	Dossenbach	391	170	69	179	18	4	51	95	11
336 084	Steinen	9 138	4 150	1 584	4 483	397	356	1 711	1 722	297
001	Steinen	4 914	2 259	798	2 415	194	205	1 004	856	156
002	Weitenau	515	234	75	259	36	22	80	97	24
003	Endenburg	344	154	76	169	28	15	35	72	19
004	Schlächtenhaus	463	195	90	223	19	22	62	101	19
005	Hägelberg	619	253	143	273	32	25	115	85	16
006	Hüsingen	541	251	93	271	18	9	105	124	15
007	Höllstein	1 742	804	309	873	70	58	310	387	48
336 086	Tegernau	434	193	86	210	28	17	57	95	13
001	Tegernau	434	193	86	210	28	17	57	95	13
336 087	Todtnau, Stadt	5 499	2 359	1 133	2 767	369	221	797	1 142	238
001	Todtnau	2 640	1 121	572	1 302	139	96	385	589	93
002	Brandenberg	197	92	39	104	18	3	29	46	8
003	Aftersteg	326	147	47	175	18	9	52	80	16
004	Geschwend	341	147	76	180	23	13	45	86	13
005	Muggenbrunn	281	132	63	153	39	10	39	43	22
006	Präg	268	112	44	143	10	8	26	84	15
007	Schlechttau	331	133	65	163	15	15	63	61	9
008	Todtnauberg	890	358	186	414	86	25	133	111	59
009	Fahl	89	63	12	67	6	40	9	10	2
010	Herrenschwand	136	54	29	66	15	2	16	32	1

Noch: 5. Wohnberechtigte Bevölkerung sowie Erwerbstätige in den Gemeindeteilen Baden-Württembergs am 25. Mai 1987
nach überwiegendem Lebensunterhalt bzw. Stellung im Beruf

Schl.-Nr.	Gemeinde Gemeindeteil	Personen nach über- wiegendem Lebens- unterhalt insgesamt	Darunter durch		Erwerbstätige insgesamt	Davon				
			Erwerbs- tätigkeit	Rente, Pension, eigenes Vermögen, Vermietung, Verpachtung, Alten- teil, sonstige Unterstützung		Selbständige, Mithelfende Familien- angehörige	Beamte, Richter, Soldaten usw.	Angestellte (ohne Aus- zubildende)	Facharbeiter, sonstige Arbeiter (ohne Aus- zubildende)	Auszu- bildende
		1	2	3	4	5	6	7	8	9
336 089	Tunau	190	81	34	91	15	2	22	44	8
001	Tunau	190	81	34	91	15	2	22	44	8
336 090	Utzenfeld	625	307	103	334	32	13	85	177	27
001	Utzenfeld	625	307	103	334	32	13	85	177	27
336 091	Weil am Rhein, Stadt	26 365	11 058	5 245	12 078	924	1 513	4 211	4 556	874
001	Ost	8 263	3 477	1 825	3 797	322	422	1 493	1 297	263
002	Leopoldshöhe	6 009	2 464	1 255	2 689	163	498	836	958	234
003	Friedlingen	4 118	1 699	847	1 859	89	167	490	971	142
004	Otterbach	445	209	75	228	12	45	77	78	16
005	Ötlingen	761	319	123	354	47	40	165	85	17
006	Haltingen	6 037	2 543	1 006	2 777	256	305	996	1 048	172
007	Märkt	732	347	114	374	35	36	154	119	30
336 094	Wembach	260	119	48	129	9	7	42	63	8
001	Wembach	260	119	48	129	9	7	42	63	8
336 096	Wieden	631	298	92	323	33	23	67	171	29
001	Wieden	631	298	92	323	33	23	67	171	29
336 097	Wies	766	314	171	330	41	18	81	165	25
001	Wies	766	314	171	330	41	18	81	165	25
336 098	Wieslet	515	253	79	265	27	16	59	151	12
001	Wieslet	515	253	79	265	27	16	59	151	12
336 100	Wittlingen	677	298	114	327	36	26	126	117	22
001	Wittlingen	677	298	114	327	36	26	126	117	22
336 103	Zell im Wiesental, St.	6 374	2 876	1 198	3 154	211	153	840	1 749	201
001	Zell im Wiesental	4 059	1 859	791	2 032	133	94	565	1 129	111
002	Riedichen	203	90	24	95	8	5	23	49	10
003	Adelsberg	249	99	44	117	15	8	23	64	7
004	Gresgen	456	182	78	209	9	20	53	104	23
005	Atzenbach	849	378	172	411	29	10	94	245	33
006	Mambach	423	204	68	222	12	15	65	122	8
007	Pfaffenberg	135	64	21	68	5	1	17	36	9
	Lörrach	197 045	84 489	39 351	92 435	8 454	7 081	32 738	37 604	6 558
337	Waldshut									
337 002	Albbruck	6 311	2 630	1 006	2 910	304	197	915	1 251	243
001	Kiesenbach	539	229	93	247	24	15	68	120	20
002	Albbruck	1 257	485	188	545	48	55	216	192	34
003	Alb	984	400	167	448	27	33	135	216	37
004	Albert	574	272	96	293	24	9	90	144	26
005	Birkingen	397	171	46	182	29	7	52	76	18
006	Birndorf	538	238	72	262	47	25	62	97	31
007	Buch	704	271	126	302	37	25	93	116	31
008	Schachen	671	286	113	325	33	16	106	145	25
009	Unteralpfen	647	278	105	306	35	12	93	145	21
337 096	Bad Säckingen, Stadt	14 974	6 361	3 421	6 954	644	577	2 746	2 529	458
001	Bad Säckingen	11 008	4 585	2 864	5 026	455	392	1 965	1 866	348
002	Obersäckingen	1 485	660	231	718	77	66	319	214	42
003	Wallbach	1 279	606	168	650	57	52	266	242	33
004	Rippolingen	605	236	77	256	31	30	106	80	9
005	Harpolingen	597	274	81	304	24	37	90	127	26
337 013	Bernau	2 378	1 039	518	1 126	200	48	308	507	63
001	Bernau	2 378	1 039	518	1 126	200	48	308	507	63
337 022	Bonndorf i.Schwarzw.,St.	5 660	2 455	1 074	2 695	395	162	662	1 249	227
001	Stadtkern 1	1 592	703	306	784	142	48	211	313	70

Noch: 5. Wohnberechtigte Bevölkerung sowie Erwerbstätige in den Gemeindeteilen Baden-Württembergs am 25. Mai 1987 nach überwiegendem Lebensunterhalt bzw. Stellung im Beruf

Schl.-Nr.	Gemeinde Gemeindeteil	Personen nach über- wiegendem Lebens- unterhalt insgesamt	Darunter durch		Erwerbstätige insgesamt	Davon				
			Erwerbs- tätigkeit	Rente, Pension, eigenes Vermögen, Vermietung, Verpachtung, Altenteil, sonstige Unterstützung		Selbständige, Mithelfende Familien- angehörige	Beamte, Richter, Soldaten usw.	Angestellte (ohne Aus- zubildende)	Facharbeiter, sonstige Arbeiter (ohne Aus- zubildende)	Auszu- bildende
		1	2	3	4	5	6	7	8	9
noch: Bonndorf i.Schwarzw.,St.										
002	Stadtkern 2	2 070	899	395	974	86	70	266	474	78
003	Boll	123	51	21	56	10	5	10	25	6
004	Ebnet	96	36	23	39	5	3	6	22	3
005	Wellendingen	482	217	78	238	43	15	43	114	23
006	Wittlekofen	193	72	37	79	15	1	12	41	10
007	Dillendorf	323	135	64	155	32	4	25	83	11
008	Brunnadern	95	36	27	40	8	1	3	22	6
009	Gündelwangen	527	236	95	254	38	7	62	133	14
010	Holzschlag	159	70	28	76	16	8	24	22	6
337 027	Dachsberg (Südschw.)	1 229	510	245	622	171	31	137	221	62
001	Urberg	291	138	40	152	23	9	40	69	11
002	Wilfingen	328	126	68	161	44	4	29	64	20
003	Wittenschwand	316	123	72	158	52	10	40	41	15
004	Wolpadingen	294	123	65	151	52	8	28	47	16
337 030	Dettighofen	1 010	433	199	467	36	19	152	217	43
001	Dettighofen	564	233	135	250	14	10	83	119	24
002	Baltersweil	291	131	38	141	11	6	55	58	11
003	Berwangen	155	69	26	76	11	3	14	40	8
337 032	Dogern	2 340	1 018	344	1 139	112	100	459	391	77
001	Dogern	2 340	1 018	344	1 139	112	100	459	391	77
337 124	Eggingen	1 414	577	232	620	45	51	158	317	49
001	Eggingen	1 414	577	232	620	45	51	158	317	49
337 038	Görwihl	4 105	1 641	781	1 814	257	96	435	889	137
001	Engelschwand	236	97	38	105	9	3	9	77	7
002	Görwihl	1 196	470	243	526	84	43	153	210	36
003	Hartschwand	144	60	20	65	7	3	20	31	4
004	Niederwihl	384	164	80	169	16	4	45	93	11
005	Oberwihl	490	198	78	207	12	6	45	128	16
006	Rotzingen-Burg	335	135	87	153	30	8	28	73	14
007	Rüßwihl	409	164	71	182	25	11	38	94	14
008	Segeten	255	101	44	120	16	7	30	55	12
009	Strittmatt	447	155	94	186	41	7	52	68	18
010	Tiefenstein	209	97	26	101	17	4	15	60	5
337 039	Grafenhausen	2 209	901	383	1 004	185	67	257	395	100
001	Grafenhausen	1 816	748	324	819	136	59	214	324	86
002	Mettenberg	236	100	38	129	40	7	26	48	8
003	Staufen	157	53	21	56	9	1	17	23	6
337 045	Häusern	1 100	476	171	540	66	31	171	202	70
001	Häusern	1 100	476	171	540	66	31	171	202	70
337 049	Herrischried	2 453	1 001	617	1 072	163	72	278	484	75
001	Herrischried	1 098	440	264	486	84	31	142	190	39
002	Hogschür	330	123	113	126	11	11	38	58	8
003	Niedergebisbach	187	91	31	96	10	4	20	56	6
004	Rütte	122	46	25	49	7	3	11	24	4
005	Wehrhalden	356	157	96	162	17	16	43	79	7
006	Großherrischwand	180	72	41	78	20	4	16	34	4
007	Hornberg	180	72	47	75	14	3	8	43	7
337 051	Höchenschwand	2 012	980	386	1 071	148	66	362	366	129
001	Höchenschwand	1 091	581	205	625	80	27	247	166	105
002	Amrigschwand	502	213	103	241	39	18	64	105	15
003	Tiefenhäusern	419	186	78	205	29	21	51	95	9
337 053	Hohentengen a.Hochrrh.	2 841	1 152	495	1 298	194	68	415	538	83
001	Hohentengen	1 350	556	240	617	96	41	231	217	32
002	Lienheim	628	259	92	282	21	11	86	152	12
003	Herdern	336	114	61	138	14	5	32	72	15

Noch: 5. Wohnberechtigte Bevölkerung sowie Erwerbstätige in den Gemeindeteilen Baden-Württembergs am 25. Mai 1987
nach überwiegendem Lebensunterhalt bzw. Stellung im Beruf

Schl.-Nr.	Gemeinde Gemeindeteil	Personen nach über- wiegendem Lebens- unterhalt insgesamt	Darunter durch		Erwerbstätige insgesamt	Davon				
			Erwerbs- tätigkeit	Rente, Pension, eigenes Vermögen, Vermietung, Verpachtung, Altenteil, sonstige Unterstützung		Selbständige, Mithelfende Familien- angehörige	Beamte, Richter, Soldaten usw.	Angestellte (ohne Aus- zubildende)	Facharbeiter, sonstige Arbeiter (ohne Aus- zubildende)	Auszu- bildende
		1	2	3	4	5	6	7	8	9
noch : Hohentengen a.Hochrh.										
004	Stetten	365	153	71	174	29	10	51	68	16
005	Bergöschingen	162	70	31	87	34	1	15	29	8
337 059	Ibach	421	184	54	205	38	20	62	69	16
001	Ibach	421	184	54	205	38	20	62	69	16
337 060	Jestetten	4 231	1 843	855	2 085	212	152	748	781	192
001	Jestetten	3 287	1 470	676	1 662	173	113	591	630	155
002	Altenburg	944	373	179	423	39	39	157	151	37
337 062	Klettgau	6 828	2 858	1 214	3 095	308	187	987	1 360	253
001	Erzingen	3 030	1 281	582	1 387	111	95	454	611	116
002	Grießen	1 882	771	325	824	101	49	281	337	56
003	Rechberg	370	163	50	187	16	11	64	75	21
004	Weisweil	228	92	52	99	8	4	27	55	5
005	Riedern	253	104	37	121	14	8	28	52	19
006	Geißlingen	773	323	121	348	37	16	105	169	21
007	Bühl	292	124	47	129	21	4	28	61	15
337 125	Küssaberg	4 797	2 061	844	2 237	218	141	858	880	140
001	Kadelburg	1 546	681	260	741	80	58	308	250	45
002	Ettikon	309	142	31	149	7	7	40	88	7
003	Dangstetten	1 014	423	195	461	35	19	164	210	33
004	Rheinheim	1 157	492	245	525	52	33	236	179	25
005	Reckingen	349	139	50	168	19	15	43	79	12
006	Kußnach	122	54	19	54	6	4	18	18	8
007	Bechtersbohl	300	130	44	139	19	5	49	56	10
337 065	Lauchringen	6 533	2 806	993	3 100	268	217	1 005	1 403	207
001	Unterlauchringen	4 205	1 795	636	1 970	157	124	650	920	119
002	Oberlauchringen	2 328	1 011	357	1 130	111	93	355	483	88
337 066	Laufenburg (Baden),St.	7 489	3 085	1 325	3 402	301	198	1 101	1 554	248
001	Laufenburg	1 366	573	257	639	69	34	221	259	56
002	Rhina	1 332	544	229	601	32	29	187	316	37
003	Oststadt	1 261	513	212	562	53	36	158	271	44
004	Grunholz	249	105	57	118	6	8	35	64	5
005	Luttingen	1 031	435	175	487	35	37	161	208	46
006	Hauenstein	117	43	25	44	7	2	11	23	1
007	Binzgen	1 033	411	177	441	42	29	167	178	25
008	Rotzel	510	202	99	230	23	14	57	114	22
009	Hochsal	590	259	94	280	34	9	104	121	12
337 070	Lottstetten	2 049	877	329	998	113	56	327	417	85
001	Lottstetten	2 049	877	329	998	113	56	327	417	85
337 076	Murg	6 535	2 714	1 144	2 912	220	182	930	1 376	204
001	Murg	3 228	1 359	589	1 439	82	88	433	747	89
003	Niederhof	1 680	740	227	807	67	46	303	327	64
004	Oberhof	615	235	102	251	19	19	74	119	20
005	Hänner	1 012	380	226	415	52	29	120	183	31
337 090	Rickenbach	3 641	1 472	683	1 607	158	110	514	713	112
001	Rickenbach	874	357	181	395	45	31	140	150	29
002	Altenschwand	500	201	87	222	25	11	52	111	23
003	Hottingen	591	241	115	250	21	12	58	144	15
004	Willaringen	971	375	173	414	37	38	154	162	23
005	Bergalingen	317	117	62	131	15	9	37	61	9
006	Hütten	388	181	65	195	15	9	73	85	13
337 097	St. Blasien, Stadt	4 206	1 588	876	1 783	266	138	679	583	117
001	Sankt Blasien	3 215	1 148	693	1 289	173	101	512	427	76
002	Menzenschwand	627	298	100	339	76	30	115	89	29
003	Albtal	364	142	83	155	17	7	52	67	12

Noch: 5. Wohnberechtigte Bevölkerung sowie Erwerbstätige in den Gemeindeteilen Baden-Württembergs am 25. Mai 1987
nach überwiegendem Lebensunterhalt bzw. Stellung im Beruf

Schl.-Nr.	Gemeinde Gemeindeteil	Personen nach über- wiegendem Lebens- unterhalt insgesamt	Darunter durch		Erwerbstätige insgesamt	Davon				
			Erwerbs- tätigkeit	Rente, Pension, eigenes Vermögen, Vermietung, Verpachtung, Altenteil, sonstige Unterstützung		Selbständige, Mithelfende Familien- angehörige	Beamte, Richter, Soldaten usw.	Angestellte (ohne Aus- zubildende)	Facharbeiter, sonstige Arbeiter (ohne Aus- zubildende)	Auszu- bildende
		1	2	3	4	5	6	7	8	9
337 106	Stühlingen, Stadt	4 986	2 136	956	2 304	386	146	620	972	180
001	Stühlingen	1 760	754	350	816	144	84	266	266	56
002	Bettmaringen	453	190	83	204	48	8	38	89	21
003	Blumegg	213	73	47	83	25	4	13	34	7
004	Eberfingen	371	151	71	159	15	9	41	81	13
005	Grimmelshofen	324	133	75	147	19	13	41	68	6
006	Lausheim	253	96	49	106	29	2	25	41	9
007	Mauchen	434	192	82	202	28	9	31	110	24
008	Schwaningen	336	156	60	164	26	5	45	80	8
009	Wangen	280	125	46	135	29	4	22	70	10
010	Weizen	562	266	93	288	23	8	98	133	26
337 108	Todtmoos	1 992	888	479	957	194	62	298	329	74
001	Todtmoos	1 992	888	479	957	194	62	298	329	74
337 128	Ühlingen-Birkendorf	4 532	1 743	975	1 961	323	129	489	825	195
001	Berau	735	308	112	333	41	18	89	151	34
002	Birkendorf	1 063	372	342	407	62	33	128	146	38
003	Brenden	402	162	63	174	25	12	51	73	13
004	Hürlingen	214	79	40	92	20	7	15	40	10
005	Obermettingen	215	85	33	104	21	4	11	55	13
006	Riedern am Wald	417	129	102	156	32	11	35	63	15
007	Ühlingen	824	318	180	357	54	26	103	128	46
008	Untermettingen	662	290	103	338	68	18	57	169	26
337 126	Waldshut-Tiengen, Stadt	21 905	8 991	4 756	9 897	1 001	950	3 653	3 660	633
001	Südwest	4 193	1 685	1 066	1 840	240	184	774	515	127
002	Nordost	5 825	2 345	1 317	2 565	193	289	992	954	137
003	Eschbach	515	198	94	218	30	30	84	58	16
005	Oberalpfen	361	128	71	154	27	7	46	60	14
006	Gaiß-Waldkirch	229	91	33	104	29	9	21	37	8
007	Indlekofen	284	121	43	142	24	8	36	65	9
008	Schmitzingen	329	127	48	153	17	18	35	63	20
009	Gurtweil	1 552	672	237	781	59	79	266	326	51
011	Tiengen	7 602	3 203	1 695	3 468	286	283	1 292	1 388	219
012	Aichen	377	164	53	180	27	20	45	75	13
013	Breitenfeld	124	57	26	59	12	5	12	25	5
014	Detzeln	264	98	37	108	20	9	26	48	5
015	Krenkingen	250	102	36	125	37	9	24	46	9
337 116	Wehr, Stadt	12 214	5 366	2 306	5 858	467	289	2 034	2 697	371
001	Nord	5 324	2 308	1 061	2 508	195	124	869	1 144	176
002	Süd	3 653	1 648	636	1 791	159	95	649	787	101
003	Öflingen	3 237	1 410	609	1 559	113	70	516	766	94
337 118	Weilheim	2 544	1 103	383	1 179	148	103	362	476	90
001	Bannholz	391	182	64	193	29	15	62	76	11
002	Bierbronnen	284	95	43	106	11	4	41	46	4
003	Nöggenschwiel	463	198	63	213	23	14	56	101	19
004	Remetschwiel	532	229	89	240	30	19	50	114	27
005	Weilheim	874	399	124	427	55	51	153	139	29
337 127	Wutach	1 199	496	204	564	113	30	122	251	48
001	Ewattlingen	754	304	134	349	60	20	72	167	30
002	Lembach	187	91	32	102	32	4	16	40	10
003	Münchingen	258	101	38	113	21	6	34	44	8
337 123	Wutöschingen	5 575	2 409	848	2 693	224	186	849	1 208	226
010	Wutöschingen	2 006	837	319	944	78	56	291	443	76
020	Horheim	1 512	663	225	740	71	59	269	281	60
030	Degernau	868	383	127	421	34	31	118	209	29
040	Schwerzen	856	370	137	414	28	32	102	206	46
050	Oftringen	333	156	40	174	13	8	69	69	15
	Waldshut	151 713	63 794	29 096	70 169	7 878	4 881	23 093	29 110	5 207

Noch: 5. Wohnberechtigte Bevölkerung sowie Erwerbstätige in den Gemeindeteilen Baden-Württembergs am 25. Mai 1987
nach überwiegendem Lebensunterhalt bzw. Stellung im Beruf

Schl.-Nr.	Gemeinde Gemeindeteil	Personen nach über- wiegendem Lebens- unterhalt insgesamt	Darunter durch		Erwerbstätige insgesamt	Davon				
			Erwerbs- tätigkeit	Rente, Pension, eigenes Vermögen, Vermietung, Verpachtung, Altenteil, sonstige Unterstützung		Selbständige, Mithelfende Familien- angehörige	Beamte, Richter, Soldaten usw.	Angestellte (ohne Aus- zubildende)	Facharbeiter, sonstige Arbeiter (ohne Aus- zubildende)	Auszu- bildende
		1	2	3	4	5	6	7	8	9
Region Hochrhein-Bodensee		593 110	251 325	120 785	274 916	29 020	22 114	99 792	104 687	19 303
Regierungsbezirk Freiburg		1 948 961	833 821	392 787	907 455	96 455	80 114	318 663	346 170	66 053

6. Privathaushalte in den Gemeindeteilen Baden-Württembergs am 25. Mai 1987 nach Haushaltsgröße und Einzugsjahr

Schl.-Nr.	Gemeinde Gemeindeteil	Privathaushalte					Privathaushalte nach Einzugsjahr ¹⁾			
		ins- gesamt	davon							
			Einpersonen- haushalte		Mehrpersonen- haushalte		vor 1970	1970 bis 1979	1980 bis 1984	1985 und später
			zu- sammen	darunter weiblich	zu- sammen	Personen je Haushalt				

Regierungsbezirk Karlsruhe
Region Mittlerer Oberrhein

Stadtkreise										
211 000	Baden-Baden, Stadt	24 150	10 164	7 180	13 986	2,8	7 381	5 838	5 012	5 369
001	Oos	3 107	1 327	920	1 780	2,8	1 104	746	581	572
002	Balg	526	165	101	361	2,9	192	148	98	73
003	Weststadt	3 847	1 727	1 232	2 120	2,7	1 076	967	783	966
004	Innenstadt	6 846	3 811	2 708	3 035	2,7	1 628	1 647	1 474	1 849
005	Lichtental	3 483	1 445	1 097	2 038	2,8	1 218	757	701	753
006	Ebersteinburg	517	191	128	326	2,7	172	114	114	107
007	Steinbach	1 233	340	236	893	3,1	498	271	259	185
008	Neuweier	793	201	137	592	3,3	311	201	136	135
009	Varnhalt	777	219	129	558	3,0	273	178	155	150
010	Haueneberstein	1 440	354	240	1 086	3,0	427	378	359	268
011	Sandweier	1 581	384	252	1 197	3,0	482	431	352	311
212 000	Karlsruhe, Stadt	132 957	59 166	33 345	73 791	2,8	35 907	30 253	28 357	31 658
001	Ost	4 030	2 602	994	1 428	2,8	308	662	1 143	1 606
002	West	5 511	3 542	1 616	1 969	2,7	994	936	1 260	1 788
003	Südstadt	8 381	4 768	2 328	3 613	2,8	1 673	1 665	1 846	2 479
004	Südweststadt	10 565	5 709	3 405	4 856	2,7	2 512	2 276	2 188	3 002
005	Weststadt	11 330	5 407	2 996	5 923	2,8	2 718	2 536	2 400	2 924
006	Nordweststadt	5 632	2 309	1 543	3 323	2,8	1 907	1 159	1 167	1 149
007	Oststadt	10 152	5 794	2 628	4 358	2,7	2 191	2 117	2 276	2 845
008	Mühlburg	8 411	3 981	2 579	4 430	2,6	2 697	1 899	1 730	1 745
009	Daxlanden	5 626	1 851	1 173	3 775	2,9	1 561	1 860	1 045	1 013
010	Knielingen	4 031	1 490	812	2 541	2,8	1 321	880	796	834
011	Grünwinkel	4 766	1 715	912	3 051	2,9	1 584	1 025	936	978
012	Oberreut	2 469	704	492	1 765	3,1	598	781	587	452
013	Beiertheim-Bulach	3 263	1 479	904	1 784	2,7	894	799	676	757
014	Weierfeld-Dammerstock	3 476	1 646	1 149	1 830	2,7	1 162	850	706	674
015	Rüppurr	5 163	2 083	1 543	3 080	2,8	2 058	1 179	891	845
016	Waldstadt	5 755	1 916	1 107	3 839	2,9	1 816	1 332	1 121	1 276
017	Rintheim	2 956	1 171	743	1 785	2,8	960	736	565	574
018	Hagsfeld	1 894	679	365	1 215	2,8	591	453	355	382
019	Durlach	14 151	5 604	3 413	8 547	2,8	4 087	3 399	3 042	3 131
020	Grötzingen	3 689	1 135	681	2 554	2,9	953	939	836	810
021	Stupferich	1 027	233	140	794	3,1	302	256	244	197
022	Hohenwettersbach	656	166	112	490	3,0	225	104	173	129
023	Wolfartsweier	1 510	542	308	968	2,9	281	391	379	416
024	Grünwettersbach	1 482	342	214	1 140	3,0	559	405	249	207
025	Palmbach	517	107	59	410	3,0	180	169	65	93
026	Neureut	6 514	2 191	1 129	4 323	2,9	1 775	1 445	1 681	1 352
Landkreise										
215	Karlsruhe									
215 100	Bad Schönborn	3 264	838	536	2 426	3,1	1 034	822	695	613
001	Mingolsheim	1 773	474	299	1 299	3,1	563	442	374	330
002	Langenbrücken	1 491	364	237	1 127	3,1	471	380	321	283
215 007	Bretten, Stadt	9 217	2 388	1 543	6 829	3,1	3 005	2 407	1 931	1 590
001	Süd	2 790	918	541	1 872	3,1	848	602	612	625
002	Rinklingen	607	120	77	487	3,2	183	181	132	87
003	Bauerbach	363	56	34	307	3,2	179	81	40	51
004	Neibsheim	501	104	70	397	3,4	244	89	95	54
005	Dürrenbüchig	173	30	21	143	3,1	73	51	26	20
006	Ruit	510	98	67	412	3,2	166	162	105	63
007	Sprantal	139	31	21	108	3,0	48	41	30	16
008	Büchig	436	57	39	379	3,3	156	128	103	43
009	Diedelsheim	1 221	285	184	936	3,0	300	392	269	216
010	Gölshausen	554	123	81	431	3,2	181	133	134	94
011	Nord	1 923	566	408	1 357	3,0	627	547	385	321

1) Ohne Untermieterhaushalte.

Noch: 6. Privathaushalte in den Gemeindeteilen Baden-Württembergs am 25. Mai 1987 nach Haushaltsgröße und Einzugsjahr

Schl.-Nr.	Gemeinde Gemeindeteil	Privathaushalte					Privathaushalte nach Einzugsjahr ¹⁾			
		ins- gesamt	davon				vor 1970	1970 bis 1979	1980 bis 1984	1985 und später
			Einpersonen- haushalte		Mehrpersonen- haushalte					
			zu- sammen	darunter weiblich	zu- sammen	Personen je Haushalt				
1	2	3	4	5	6	7	8	9		
215 009	Bruchsal, Stadt	15 213	4 643	3 022	10 570	3,0	5 232	3 693	3 045	2 895
001	Stadt 1	3 876	1 516	1 035	2 360	2,9	1 202	896	752	952
002	Stadt 2	2 597	978	626	1 619	2,9	919	655	459	463
003	Stadt 3	1 911	390	248	1 521	3,2	576	466	463	366
004	Stadt 4	1 194	398	254	796	2,9	399	293	231	246
005	Obergrombach	814	188	128	626	3,2	353	167	159	126
006	Untergrombach	1 967	469	293	1 498	3,0	774	471	402	282
007	Büchenau	733	185	86	548	3,2	253	187	138	106
008	Heidelsheim	1 472	373	248	1 099	3,0	502	382	296	283
009	Helmsheim	649	146	104	503	3,2	254	176	145	71
215 111	Dettenheim	2 211	447	309	1 764	3,1	872	573	458	301
001	Liedolsheim	1 336	277	187	1 059	3,0	570	304	280	177
002	Rußheim	875	170	122	705	3,1	302	269	178	124
215 102	Eggenstein-Leopoldshf.	5 147	1 233	722	3 914	3,0	1 181	1 595	1 279	934
001	Eggenstein	2 805	693	412	2 112	3,0	808	787	617	492
002	Leopoldshafen	2 342	540	310	1 802	3,0	373	808	662	442
215 017	Ettlingen, Stadt	16 078	4 987	3 097	11 091	3,0	4 329	4 742	3 672	2 889
001	West	2 212	668	384	1 544	2,9	847	599	393	324
002	Kernstadt-Mitte 1	4 021	1 504	908	2 517	3,0	693	1 389	956	865
003	Kernstadt-Mitte 2	4 002	1 538	998	2 464	2,9	1 160	1 029	928	746
004	Spessart	828	181	124	647	3,0	295	234	162	109
005	Schöllbronn	1 012	204	141	808	3,1	316	327	200	152
006	Schluttenbach	283	67	45	216	3,0	79	57	85	54
007	Oberweiler	571	185	100	386	3,1	161	143	153	87
008	Ettlingenweiler	1 083	219	139	864	3,1	341	355	189	176
009	Bruchhausen	2 066	421	258	1 645	3,1	437	609	606	376
215 021	Forst	2 407	553	358	1 854	3,1	831	594	504	449
001	Forst	2 407	553	358	1 854	3,1	831	594	504	449
215 025	Gondelsheim	953	215	146	738	3,1	330	238	182	176
001	Gondelsheim	953	215	146	738	3,1	330	238	182	176
215 099	Graben-Neudorf	3 556	823	518	2 733	3,2	1 378	831	686	571
001	Graben	1 767	422	275	1 345	3,1	645	496	328	264
002	Neudorf	1 789	401	243	1 388	3,2	733	335	358	307
215 029	Hambrücken	1 451	241	160	1 210	3,2	617	322	261	199
001	Hambrücken	1 451	241	160	1 210	3,2	617	322	261	199
215 096	Karlsbad	5 326	1 446	1 025	3 880	3,1	1 751	1 211	1 083	1 168
001	Langensteinbach	2 094	704	522	1 390	3,0	699	448	374	532
002	Ittersbach	1 009	237	168	772	3,1	365	222	222	187
003	Spielberg	867	196	129	671	3,1	272	192	209	171
004	Mutschelbach	627	133	91	494	3,1	248	144	116	110
005	Auerbach	729	176	115	553	3,1	167	205	162	168
215 103	Karlsdorf-Neuthard	2 928	593	414	2 335	3,2	1 130	754	494	448
001	Karlsdorf	1 741	398	287	1 343	3,1	674	422	306	288
002	Neuthard	1 187	195	127	992	3,2	456	332	188	160
215 097	Kraichtal, Stadt	4 576	974	683	3 602	3,3	2 073	1 034	757	595
001	Bahnbrücken	212	37	25	175	3,4	103	41	27	35
002	Gochsheim	559	137	88	422	3,2	262	114	101	68
003	Landshausen	314	51	36	263	3,4	156	67	44	35
004	Menzingen	689	143	106	546	3,2	338	171	97	67
005	Münzesheim	716	148	107	568	3,3	303	175	125	100
006	Neuenbürg	139	24	14	115	3,7	70	29	20	18
007	Oberacker	238	42	36	196	3,3	99	58	54	24
008	Oberöwisheim	613	112	85	501	3,2	311	125	87	77
009	Unteröwisheim	1 096	280	186	816	3,2	431	254	202	171
215 039	Kronau	1 615	257	188	1 358	3,2	725	329	274	258
001	Kronau	1 615	257	188	1 358	3,2	725	329	274	258

1) Ohne Untermieterhaushalte.

Noch: 6. Privathaushalte in den Gemeindeteilen Baden-Württembergs am 25. Mai 1987 nach Haushaltsgröße und Einzugsjahr

Schl.-Nr.	Gemeinde Gemeindeteil	Privathaushalte					Privathaushalte nach Einzugsjahr ¹⁾			
		ins- gesamt	davon				vor 1970	1970 bis 1979	1980 bis 1984	1985 und später
			Einpersonen- haushalte		Mehrpersonen- haushalte					
			zu- sammen	darunter weiblich	zu- sammen	Personen je Haushalt				
1	2	3	4	5	6	7	8	9		
215 040	Kürnbach	849	188	142	661	3,3	339	249	144	101
001	Kürnbach	849	188	142	661	3,3	339	249	144	101
215 105	Linkenheim-Hochstetten	3 893	1 044	625	2 849	3,0	1 162	941	906	766
001	Linkenheim	2 870	787	464	2 083	3,0	802	736	683	563
002	Hochstetten	1 023	257	161	766	3,1	360	205	223	203
215 046	Malsch	4 721	1 129	757	3 592	3,0	1 967	1 147	862	677
001	Malsch	3 363	825	564	2 538	3,0	1 385	787	642	497
002	Sulzbach	324	77	41	247	3,1	143	80	51	47
003	Völkersbach	579	122	84	457	3,2	250	162	81	81
004	Waldprechtsweier	455	105	68	350	3,2	189	118	88	52
215 047	Marxzell	1 681	419	270	1 262	3,1	603	368	373	285
001	Pfaffenrot	708	172	111	536	3,2	267	156	150	115
002	Marxzell	101	29	18	72	2,9	24	23	25	25
003	Burbach	474	130	83	344	3,0	157	107	106	83
004	Schielberg	398	88	58	310	3,1	155	82	92	62
215 059	Oberderdingen	3 042	678	452	2 364	3,2	1 162	744	631	442
001	Oberderdingen	1 739	396	257	1 343	3,2	586	469	380	266
002	Flehingen	1 045	230	165	815	3,3	474	224	197	131
003	Großvillars	258	52	30	206	3,5	102	51	54	45
215 107	Oberhausen-Rheinhausen	3 351	766	476	2 585	3,0	1 539	738	552	452
001	Oberhausen	2 356	565	365	1 791	3,0	1 166	478	373	303
002	Rheinhausen	995	201	111	794	3,0	373	260	179	149
215 064	Östringen, Stadt	4 142	950	634	3 192	3,1	1 714	900	803	613
001	Östringen	2 267	529	344	1 738	3,1	849	483	483	381
002	Odenheim	1 280	299	211	981	3,1	642	275	195	144
003	Eichelberg	188	35	23	153	3,3	78	33	48	19
004	Tiefenbach	407	87	56	320	3,1	145	109	77	69
215 101	Pfinztal	6 185	1 650	1 100	4 535	3,0	2 633	1 425	1 158	963
001	Berghausen	2 414	647	427	1 767	3,0	909	564	532	407
002	Kleinsteinbach	783	193	146	590	3,0	425	175	110	72
003	Söllingen	2 074	559	363	1 515	3,0	932	472	348	320
004	Wöschbach	914	251	164	663	3,0	367	214	168	164
215 066	Philippsburg, Stadt	4 289	1 077	636	3 212	3,1	1 469	913	832	848
001	Philippsburg	2 460	663	357	1 797	3,1	653	510	528	629
002	Huttenheim	838	167	113	671	3,2	352	209	129	91
003	Rheinsheim	991	247	166	744	3,1	464	194	175	128
215 108	Rheinstetten	7 680	1 842	1 170	5 838	3,0	2 664	2 042	1 423	1 406
001	Forchheim	3 515	925	591	2 590	3,0	1 158	1 005	668	620
002	Mörsch	3 252	739	455	2 513	3,1	1 174	791	578	639
003	Neuburgweier	913	178	124	735	3,1	332	246	177	147
215 109	Stutensee	7 613	1 931	1 149	5 682	3,0	2 160	2 005	1 817	1 494
001	Blankenloch	3 900	1 105	603	2 795	3,0	865	1 026	1 006	929
002	Friedrichstal	1 672	400	259	1 272	3,2	501	509	391	239
003	Spöck	1 510	316	217	1 194	3,0	605	331	319	233
004	Staffort	531	110	70	421	3,2	189	139	101	93
215 082	Sulzfeld	1 493	335	246	1 158	3,1	723	345	215	185
001	Sulzfeld	1 493	335	246	1 158	3,1	723	345	215	185
215 084	Obstadt-Weiher	3 852	809	568	3 043	3,1	1 564	933	724	596
001	Stettfeld	629	138	107	491	3,1	268	185	87	84
002	Weiher	1 147	217	164	930	3,1	511	247	189	186
003	Obstadt	1 253	270	168	983	3,1	421	312	303	207
004	Zeutern	823	184	129	639	3,1	364	189	145	119
215 106	Waghäusel, Stadt	6 510	1 379	936	5 131	3,1	2 824	1 500	1 086	976
001	Wiesental	2 967	637	433	2 330	3,1	1 229	673	577	440

1) Ohne Untermieterhaushalte.

Noch: **6. Privathaushalte in den Gemeindeteilen Baden-Württembergs am 25. Mai 1987 nach Haushaltsgröße und Einzugsjahr**

Schl.-Nr.	Gemeinde Gemeindeteil	Privathaushalte					Privathaushalte nach Einzugsjahr ¹⁾			
		ins- gesamt	davon				vor 1970	1970 bis 1979	1980 bis 1984	1985 und später
			Einpersonen- haushalte		Mehrpersonen- haushalte					
			zu- sammen	darunter weiblich	zu- sammen	Personen je Haushalt				
1	2	3	4	5	6	7	8	9		
noch: Waghäusel, Stadt										
002	Kirrlach	3 093	665	441	2 428	3,1	1 506	638	411	468
003	Waghäusel	450	77	62	373	3,3	89	189	98	68
215 110	Waldbronn	4 881	1 236	801	3 645	3,1	1 153	1 525	1 141	922
001	Reichenbach	2 075	517	367	1 558	3,1	528	635	503	372
002	Busenbach	2 053	562	340	1 491	3,1	441	623	486	413
003	Etzenrot	753	157	94	596	3,1	184	267	152	137
215 089	Walzbachtal	2 899	662	447	2 237	3,0	1 215	702	513	419
001	Wössingen	1 240	280	205	960	3,0	611	265	187	163
002	Jöhlingen	1 659	382	242	1 277	3,0	604	437	326	256
215 090	Weingarten (Baden)	3 359	928	631	2 431	3,0	1 376	808	615	527
001	Weingarten	3 359	928	631	2 431	3,0	1 376	808	615	527
215 094	Zaisenhausen	549	130	94	419	3,1	289	97	100	60
001	Zaisenhausen	549	130	94	419	3,1	289	97	100	60
	Karlsruhe	144 931	36 791	23 855	108 140	3,1	51 044	36 527	29 216	24 818
216	Rastatt									
216 002	Au am Rhein	996	169	120	827	3,2	479	219	167	123
001	Au am Rhein	996	169	120	827	3,2	479	219	167	123
216 005	Bietigheim	2 150	456	312	1 694	3,0	869	509	345	391
001	Bietigheim	2 150	456	312	1 694	3,0	869	509	345	391
216 006	Bischweier	1 040	219	135	821	3,0	303	313	224	174
001	Bischweier	1 040	219	135	821	3,0	303	313	224	174
216 007	Bühl, Stadt	8 803	2 169	1 491	6 634	3,2	2 953	2 254	1 898	1 553
001	Bühl	4 359	1 265	914	3 094	3,1	1 385	1 102	983	819
002	Altschweier	653	130	88	523	3,2	290	140	125	88
003	Balzhofen	177	35	27	142	3,6	57	57	34	29
004	Eisental	694	152	110	542	3,3	323	149	119	90
005	Moos	232	40	21	192	3,6	75	62	53	39
006	Neusatz	822	179	114	643	3,3	377	162	134	125
007	Oberbruch	149	27	16	122	3,3	57	38	25	28
008	Oberweier	164	39	26	125	3,3	44	60	30	28
009	Vimbuch	888	173	101	715	3,2	163	281	253	179
010	Weitenung	665	129	74	536	3,3	182	203	142	128
216 008	Bühlertal	3 128	782	520	2 346	3,1	1 413	692	523	433
001	Untertal	1 087	263	186	824	3,1	505	257	173	121
002	Obertal	2 041	519	334	1 522	3,1	908	435	350	312
216 009	Durmernsheim	4 221	1 069	635	3 152	3,0	1 372	1 072	842	825
001	Durmernsheim	3 685	966	576	2 719	3,0	1 185	941	768	690
002	Würmersheim	536	103	59	433	3,1	187	131	74	135
216 012	Elchesheim-Illingen	1 009	182	119	827	3,2	424	253	170	126
001	Elchesheim	547	104	62	443	3,1	215	135	106	76
002	Illingen	462	78	57	384	3,3	209	118	64	50
216 013	Forbach	2 120	473	331	1 647	3,3	1 056	416	339	229
001	Forbach	811	201	142	610	3,3	369	172	152	98
002	Gausbach	360	83	65	277	3,2	181	67	63	33
003	Bermersbach	352	79	54	273	3,3	188	68	49	29
004	Langenbrand	338	58	39	280	3,3	190	70	34	37
005	Raumünzach	81	19	9	62	3,0	38	13	11	13
006	Hundsbach	178	33	22	145	3,3	90	26	30	19
216 015	Gaggenau, Stadt	11 699	3 177	2 048	8 522	3,0	4 337	2 969	2 144	1 956
001	Alt-Gaggenau	4 234	1 232	833	3 002	3,0	1 359	1 184	840	760
002	Ottenau	1 982	529	313	1 453	2,9	769	461	350	360
003	Bad Rotenfels	1 933	574	332	1 359	3,0	669	480	394	316

1) Ohne Untermieterhaushalte.

Noch: 6. Privathaushalte in den Gemeindeteilen Baden-Württembergs am 25. Mai 1987 nach Haushaltsgröße und Einzugsjahr

Schl.-Nr.	Gemeinde Gemeindeteil	Privathaushalte					Privathaushalte nach Einzugsjahr ¹⁾			
		ins- gesamt	davon				vor 1970	1970 bis 1979	1980 bis 1984	1985 und später
			Einpersonen- haushalte		Mehrpersonen- haushalte					
			zu- sammen	darunter weiblich	zu- sammen	Personen je Haushalt				
1	2	3	4	5	6	7	8	9		
noch: Gaggenau, Stadt										
004	Hörden	890	231	144	659	3,0	397	202	132	137
005	Selbach	595	149	105	446	3,0	203	167	115	100
006	Sulzbach	528	126	90	402	3,0	229	130	93	67
007	Michelbach	829	188	128	641	3,0	417	168	103	120
008	Oberweiler	467	101	70	366	3,0	207	106	73	65
009	Freiolsheim	241	47	33	194	3,1	87	71	44	31
216 017	Gernsbach, Stadt	5 784	1 629	1 060	4 155	3,0	1 995	1 455	1 161	1 051
001	Gernsbach Murg-L	1 300	420	261	880	3,0	407	322	244	282
002	Gernsbach Murg-R	1 611	531	350	1 080	2,9	388	532	351	321
003	Scheuern	759	229	147	530	3,0	192	157	194	196
004	Staufenberg	624	151	104	473	3,0	267	125	123	97
005	Lautenbach	252	48	27	204	3,2	114	64	44	27
006	Obertsrot	472	98	56	374	3,1	245	102	68	52
007	Hilpertsau	438	88	60	350	3,3	171	117	85	51
008	Reichental	328	64	55	264	3,2	211	36	52	25
216 022	Hügelsheim	559	117	80	442	3,1	224	115	113	99
001	Hügelsheim	559	117	80	442	3,1	224	115	113	99
216 023	Iffezheim	1 484	319	196	1 165	3,2	536	346	320	248
001	Iffezheim	1 484	319	196	1 165	3,2	536	346	320	248
216 024	Kuppenheim, Stadt	2 684	646	404	2 038	3,1	893	789	562	415
001	Kuppenheim	2 247	560	355	1 687	3,1	777	625	488	334
002	Oberndorf	437	86	49	351	3,2	116	164	74	81
216 028	Lichtenau, Stadt	1 530	352	233	1 178	3,3	655	351	267	206
001	Lichtenau	660	163	108	497	3,2	253	145	122	114
002	Scherzheim	333	81	51	252	3,3	153	72	57	35
003	Ulm	254	47	28	207	3,4	121	58	44	27
004	Muckenschopf	122	30	22	92	3,4	68	27	12	12
005	Grauelsbaum	161	31	24	130	3,4	60	49	32	18
216 029	Loffenau	955	237	158	718	3,0	383	206	214	135
001	Loffenau	955	237	158	718	3,0	383	206	214	135
216 033	Muggensturm	2 048	499	327	1 549	3,1	757	473	442	318
001	Muggensturm	2 048	499	327	1 549	3,1	757	473	442	318
216 039	Ötigheim	1 532	329	231	1 203	3,0	592	411	303	205
001	Ötigheim	1 532	329	231	1 203	3,0	592	411	303	205
216 041	Ottersweiler	1 905	406	269	1 499	3,3	680	485	381	311
001	Ottersweiler	1 437	340	226	1 097	3,3	480	366	302	247
002	Unzhurst	468	66	43	402	3,4	200	119	79	64
216 043	Rastatt, Stadt	17 124	5 217	3 387	11 907	2,9	4 950	4 266	3 861	3 533
001	Mitte	1 871	790	556	1 081	2,9	457	421	401	534
002	Zay	1 997	706	471	1 291	2,8	700	545	374	335
003	Nord	1 726	561	390	1 165	2,8	555	476	361	308
004	Industrie	1 004	318	162	686	3,0	261	240	203	189
005	Süd	1 359	493	322	866	2,9	354	319	256	403
006	Münchfeld	1 186	302	194	884	3,0	286	409	239	225
007	West	2 331	796	514	1 535	2,8	487	611	661	531
008	Rheinau	1 886	396	267	1 490	3,1	412	257	676	510
009	Niederbühl	1 114	338	171	776	3,0	369	318	192	152
010	Ottersdorf	765	124	92	641	3,2	300	209	128	115
011	Plittersdorf	849	175	110	674	3,2	369	193	160	100
012	Raental	439	96	69	343	3,1	186	113	79	54
013	Wintersdorf	597	122	69	475	3,2	214	155	131	77
216 063	Rheinmünster	1 824	374	264	1 450	3,2	756	428	374	255
001	Greffern	524	120	82	404	3,2	215	124	110	72
002	Schwarzach	571	105	80	466	3,3	211	130	122	105
003	Söllingen	323	67	43	256	3,2	133	80	68	37

1) Ohne Untermieterhaushalte.

Noch: 6. Privathaushalte in den Gemeindeteilen Baden-Württembergs am 25. Mai 1987 nach Haushaltsgröße und Einzugsjahr

Schl.-Nr.	Gemeinde Gemeindeteil	Privathaushalte					Privathaushalte nach Einzugsjahr ¹⁾			
		ins- gesamt	davon				vor 1970	1970 bis 1979	1980 bis 1984	1985 und später
			Einpersonen- haushalte		Mehrpersonen- haushalte					
			zu- sammen	darunter weiblich	zu- sammen	Personen je Haushalt				
1	2	3	4	5	6	7	8	9		
noch : Rheinmünster										
004	Stollhofen	406	82	59	324	3,3	197	94	74	41
216 049	Sinzheim	3 231	805	517	2 426	3,1	1 147	724	656	637
001	Sinzheim	1 685	459	299	1 226	3,1	585	405	314	342
002	Kartung	457	128	83	329	3,1	154	103	104	87
003	Winden	319	75	40	244	3,0	128	54	75	53
004	Leiberstung	196	32	23	164	3,2	74	51	36	29
005	Halberstung	200	36	23	164	3,3	65	52	44	39
006	Müllhofen	99	17	13	82	3,1	35	4	34	25
007	Schiftung	50	7	3	43	3,1	22	11	9	8
008	Vormberg-Ebenung	225	51	33	174	3,1	84	44	40	54
216 052	Steinmauern	836	155	110	681	3,2	340	202	199	93
001	Steinmauern	836	155	110	681	3,2	340	202	199	93
216 059	Weisenbach	955	206	142	749	3,2	470	221	133	128
001	Weisenbach	702	143	102	559	3,2	344	164	99	92
002	Au im Murgtal	253	63	40	190	3,2	126	57	34	36
	Rastatt	77 617	19 987	13 089	57 630	3,1	27 584	19 169	15 638	13 444
	Region Mittlerer Oberrhein	379 655	126 108	77 469	253 547	3,0	121 916	91 787	78 223	75 289

Region Unterer Neckar

Stadtkreise										
221 000	Heidelberg, Stadt	70 836	38 011	22 488	32 825	2,8	15 892	12 813	12 812	17 950
001	Schlierbach	1 547	741	440	806	2,9	433	254	261	360
002	Altstadt	6 969	4 516	2 374	2 453	2,7	885	840	1 244	2 046
003	Bergheim	3 590	2 026	1 177	1 564	2,7	728	580	832	1 128
004	Weststadt	7 628	4 821	2 861	2 807	2,7	1 477	1 113	1 233	1 851
005	Südstadt	2 495	1 449	898	1 046	2,7	596	468	358	696
006	Rohrbach	7 109	3 849	2 307	3 260	2,8	1 069	1 674	1 352	1 946
007	Kirchheim	6 668	2 819	1 708	3 849	2,9	1 889	1 180	1 192	1 724
008	Pfaffengrund	3 875	1 472	972	2 403	2,7	1 750	779	553	583
009	Wieblingen	4 475	1 875	1 148	2 600	2,9	1 508	875	922	895
010	Handschuhsheim	8 873	4 869	2 988	4 004	2,8	2 109	1 733	1 721	2 061
011	Neuenheim	8 940	6 100	3 623	2 840	2,9	1 581	1 330	1 388	2 540
012	Boxberg	2 125	782	493	1 343	2,9	655	596	328	397
013	Emmertsgund	2 184	834	433	1 350	3,2	–	542	612	691
014	Ziegelhausen	4 358	1 858	1 066	2 500	2,9	1 212	849	816	1 032
222 000	Mannheim, Univ.-Stadt	148 451	66 933	37 501	81 518	2,8	41 113	35 608	31 807	36 008
111	Westliche Oberstadt	2 222	1 505	687	717	2,6	400	328	488	896
121	Westliche Unterstadt	4 456	2 494	1 165	1 962	3,0	715	931	1 150	1 388
131	Östliche Oberstadt	2 224	1 512	686	712	2,5	423	418	477	867
141	Östliche Unterstadt	4 595	3 026	1 329	1 569	2,8	904	875	902	1 689
151	Schloßgebiet	433	304	144	129	2,5	69	62	80	211
211	Jungbusch	2 163	1 116	382	1 047	3,3	359	491	507	723
212	Mühlau	428	198	62	230	3,2	75	101	61	143
311	Neckarstadt-West	9 873	5 128	2 549	4 745	2,9	2 377	2 381	2 115	2 699
312	Friesenheimer Insel	279	165	21	114	3,1	40	57	70	96
321	Neckarstadt-Ost	9 319	4 877	2 879	4 442	2,7	2 257	2 334	2 143	2 378
322	Herzogenried	3 806	1 570	772	2 236	3,0	310	1 181	968	1 289
323	Neckarstadt-Nordost	1 547	551	330	996	2,9	339	249	589	347
331	Wohlgelegen-West	2 475	1 351	886	1 124	2,7	731	551	461	715
332	Wohlgelegen-Ost	382	199	125	183	2,7	111	74	93	101
411	Oststadt-Nord	4 759	2 738	1 536	2 021	2,6	1 078	1 183	1 036	1 330
412	Oststadt-Süd	3 088	1 704	1 007	1 384	2,6	858	767	655	763
421	Schwetzingenstadt-West	6 550	4 119	2 232	2 431	2,5	1 445	1 407	1 364	2 240
422	Schwetzingenstadt-Ost	26	8	1	18	3,2	5	11	5	3
431	Lindenhof-West	6 802	3 539	2 392	3 263	2,5	2 318	1 528	1 364	1 483
432	Lindenhof-Mitte	26	10	3	16	4,3	7	9	5	5
433	Lindenhof-Ost	271	153	80	118	2,6	68	60	64	75

1) Ohne Untermieterhaushalte.

Noch: 6. Privathaushalte in den Gemeindeteilen Baden-Württembergs am 25. Mai 1987 nach Haushaltsgröße und Einzugsjahr

Schl.-Nr.	Gemeinde Gemeindeteil	Privathaushalte					Privathaushalte nach Einzugsjahr ¹⁾			
		ins- gesamt	davon				vor 1970	1970 bis 1979	1980 bis 1984	1985 und später
			Einpersonen- haushalte		Mehrpersonen- haushalte					
			zu- sammen	darunter weiblich	zu- sammen	Personen je Haushalt				
1	2	3	4	5	6	7	8	9		
noch: Mannheim, Univ.-Stadt										
441	Lindenhof-Niederfeld	335	102	68	233	2,9	146	66	59	58
511	Sandhofen-West	2 085	754	477	1 331	2,7	791	498	400	364
512	Sandhofen-Mitte	2 975	1 179	739	1 796	2,7	1 135	690	597	504
513	Sandhofen-Nord	126	46	21	80	3,1	41	44	12	19
514	Sandhofen-Südost	288	73	19	215	3,1	33	84	99	65
521	Scharhof	271	84	39	187	2,8	100	56	40	63
531	Kirschgartshausen	15	—	—	—	—	—	—	—	—
541	Blumenau-Sandtorf	521	140	84	381	2,9	260	116	73	51
551	Schönau-Nord	4 095	1 654	779	2 441	3,0	1 083	874	846	1 240
552	Schönau-Süd	1 618	467	289	1 151	2,9	770	344	247	208
553	Schönau-West	52	23	6	29	3,0	8	18	7	19
561	Waldhof-West	1 371	676	372	695	2,8	369	346	286	347
562	Waldhof-Mitte	617	271	133	346	2,8	172	155	140	144
563	Waldhof-Nord	522	182	128	340	3,0	165	158	99	96
571	Luzenberg	1 116	480	245	636	2,8	346	241	210	305
581	Gartenstadt	4 279	1 266	813	3 013	2,9	1 853	1 010	667	655
591	Nördl. Speckweggebiet	2 256	752	546	1 504	2,8	842	629	446	321
592	Südl. Speckweggebiet	838	288	152	550	3,2	231	204	226	156
611	Neuostheim-Nord	1 536	718	430	818	2,7	460	369	302	336
612	Neuostheim-Süd	14	9	4	5	2,6	7	2	2	3
613	Neuostheim-Ost	91	28	10	63	2,7	19	27	23	19
621	Neuhernsheim	511	174	111	337	2,8	194	67	66	176
631	Seckenheim	3 864	1 332	781	2 532	2,8	1 402	708	876	748
641	Siebenheim	293	88	54	205	2,9	149	51	45	38
651	Hochstädt	1 160	298	146	862	3,2	260	380	244	253
661	Friedrichsfeld-Ost	2 330	860	512	1 470	2,8	775	480	526	451
662	Friedrichsfeld-West	128	71	7	57	3,0	17	41	39	29
671	Alteichwald	267	68	39	199	3,1	121	64	37	34
711	Käfertal-Mitte	4 049	1 661	1 014	2 388	2,8	1 232	991	899	798
712	Käfertal-West	189	79	24	110	2,9	43	53	40	45
713	Käfertal-Nordost	276	157	73	119	2,8	86	134	32	21
721	Käfertal-Süd	2 827	1 421	872	1 406	2,6	1 024	525	506	699
722	Käfertal-Südwest	51	18	7	33	2,6	13	8	13	16
723	Käfertal-Südost	55	18	6	37	3,0	12	15	14	14
731	Sonnenschein	1 270	331	210	939	2,8	408	314	276	221
741	Speckweggebiet-Ost	1 189	331	173	858	3,0	389	252	323	186
751	Vogelstang	6 139	1 693	1 074	4 446	2,9	1 432	2 451	1 214	952
761	Wallstadt	2 635	763	475	1 872	2,8	599	422	1 007	560
762	Straßenheim	18	5	1	13	3,8	10	4	4	—
771	Feudenheim-Nord	5 469	2 318	1 522	3 151	2,7	1 978	1 332	1 043	954
772	Feudenheim-Süd	2 186	837	538	1 349	2,8	607	461	480	569
811	Almenhof	3 518	1 595	1 037	1 923	2,6	1 414	731	600	697
812	Almenhof-Gewerbegebiet	210	84	48	126	2,6	75	45	46	38
821	Niederfeld	1 375	513	378	862	2,8	160	604	239	354
831	Neckarau-Mitte	6 932	3 170	1 755	3 762	2,7	2 120	1 533	1 412	1 645
832	Neckarau-Nordost	403	183	93	220	2,7	118	92	87	91
833	Neckarau-Südost	340	84	41	256	3,1	106	105	79	42
834	Neckarau-Süd	32	19	1	13	3,5	3	5	11	13
841	Casterfeld-West	149	56	23	93	2,9	55	39	20	32
842	Mallau	3	—	—	—	—	—	—	—	—
843	Casterfeld-Mitte	2 056	611	356	1 445	2,9	497	784	393	333
844	Casterfeld-Ost	303	96	67	207	3,0	109	61	65	66
851	Rheinau-Mitte	4 891	1 814	1 044	3 077	2,9	1 246	1 476	1 048	1 053
852	Rheinau-Hafen	311	91	21	220	3,2	45	52	155	49
853	Rheinau-Ost	22	5	—	17	2,8	6	4	7	3
861	Pfingstberg	908	325	215	583	2,7	388	210	146	124
871	Rheinau-Süd	1 347	305	161	1 042	3,1	289	184	433	288
Landkreise										
225	Neckar-Odenwald-Kreis									
225 001	Adelsheim, Stadt	1 762	511	336	1 251	3,2	768	427	261	213
001	Adelsheim	1 247	397	248	850	3,2	496	314	186	160
002	Sennfeld	412	97	76	315	3,2	215	94	60	42
003	Leibenstadt	103	17	12	86	3,5	57	19	15	11

1) Ohne Untermieterhaushalte.

Noch: **6. Privathaushalte in den Gemeindeteilen Baden-Württembergs am 25. Mai 1987 nach Haushaltsgröße und Einzugsjahr**

Schl.-Nr.	Gemeinde Gemeindeteil	Privathaushalte					Privathaushalte nach Einzugsjahr ¹⁾			
		ins- gesamt	davon				vor 1970	1970 bis 1979	1980 bis 1984	1985 und später
			Einpersonen- haushalte		Mehrpersonen- haushalte					
			zu- sammen	darunter weiblich	zu- sammen	Personen je Haushalt				
1	2	3	4	5	6	7	8	9		
225 002	Aglasterhausen	1 362	292	209	1 070	3,2	536	362	238	220
001	Aglasterhausen	856	183	137	673	3,2	339	220	151	141
002	Breitenbronn	118	24	17	94	3,2	54	31	21	12
003	Michelbach	297	71	47	226	3,1	109	78	58	51
004	Daudenzell	91	14	8	77	3,7	34	33	8	16
225 009	Billigheim	1 853	336	227	1 517	3,4	840	462	312	228
001	Allfeld	407	65	40	342	3,4	205	86	70	45
002	Billigheim	552	107	69	445	3,3	238	149	92	67
003	Katzental	143	21	16	122	3,5	80	29	23	11
004	Sulzbach	552	107	78	445	3,3	209	153	98	89
005	Waldmühlbach	199	36	24	163	3,5	108	45	29	16
225 010	Binau	454	91	55	363	3,1	110	139	114	71
001	Binau	454	91	55	363	3,1	110	139	114	71
225 014	Buchen (Odenwald),Stadt	5 388	1 233	873	4 155	3,3	2 065	1 346	1 094	816
001	Buchen	2 511	692	516	1 819	3,2	834	618	546	480
002	Bödighheim	276	56	39	220	3,3	137	60	39	36
003	Eberstadt	162	30	21	132	3,3	83	40	23	13
004	Einbach	47	5	3	42	4,0	18	18	7	4
005	Götzingen	330	61	35	269	3,4	107	106	65	50
006	Hainstadt	734	157	103	577	3,4	291	192	138	101
007	Hettingenbeuern	170	30	18	140	3,4	67	47	41	15
008	Hettingen	749	132	93	617	3,4	343	170	145	83
009	Hollerbach	73	14	7	59	3,5	18	17	24	10
010	Oberneudorf	45	8	4	37	3,8	8	20	12	5
011	Rinschheim	89	18	10	71	3,7	57	13	15	4
012	Stürzenhardt	18	1	1	17	4,9	7	6	3	2
013	Unterneudorf	31	3	2	28	3,4	16	9	6	–
014	Waldhausen	153	26	21	127	3,5	79	30	30	13
225 117	Elztal	2 019	606	383	1 413	3,2	789	447	323	241
100	Auerbach	397	118	79	279	3,2	164	95	44	47
200	Dallau	870	255	167	615	3,2	328	199	157	109
300	Muckental	191	48	26	143	3,1	86	37	25	16
400	Neckarburken	284	102	60	182	3,3	91	66	52	38
500	Rittersbach	277	83	51	194	3,2	120	50	45	31
225 024	Fahrenbach	860	155	98	705	3,4	370	214	170	105
001	Fahrenbach	413	79	50	334	3,2	166	94	93	59
002	Robern	202	32	22	170	3,5	95	59	26	22
003	Trienz	245	44	26	201	3,4	109	61	51	24
225 032	Hardheim	2 322	531	373	1 791	3,3	1 069	474	409	367
001	Hardheim	1 569	404	283	1 165	3,2	685	327	267	288
002	Schweinberg	231	42	28	189	3,5	102	43	58	27
003	Bretzingen	148	24	14	124	3,5	69	28	31	20
004	Erfeld	103	13	10	90	3,6	62	16	13	12
005	Gerichtstetten	202	41	35	161	3,6	106	48	32	16
006	Rüdentel	23	3	1	20	4,4	12	6	2	3
007	Dornberg	21	1	–	20	4,6	15	4	2	–
008	Rütschdorf	14	–	–	–	–	–	–	–	–
009	Vollmersdorf	11	–	–	–	–	–	–	–	–
225 033	Haßmersheim	1 624	367	254	1 257	3,2	648	397	271	229
001	Haßmersheim	1 192	267	183	925	3,3	482	298	190	174
002	Hochhausen	272	60	40	212	3,2	101	71	49	31
003	Neckarmühlbach	160	40	31	120	3,2	65	28	32	24
225 039	Höpfingen	1 002	178	136	824	3,3	514	205	148	127
001	Höpfingen	820	152	116	668	3,3	422	164	123	105
002	Waldstetten	182	26	20	156	3,4	92	41	25	22
225 042	Hüffenhardt	664	133	93	531	3,2	306	155	124	63
001	Hüffenhardt	503	103	75	400	3,1	235	117	92	49
002	Kälbertshausen	161	30	18	131	3,2	71	38	32	14

1) Ohne Untermieterhaushalte.

Noch: 6. Privathaushalte in den Gemeindeteilen Baden-Württembergs am 25. Mai 1987 nach Haushaltsgröße und Einzugsjahr

Schl.-Nr.	Gemeinde Gemeindeteil	Privathaushalte					Privathaushalte nach Einzugsjahr ¹⁾			
		ins- gesamt	davon				vor 1970	1970 bis 1979	1980 bis 1984	1985 und später
			Einpersonen- haushalte		Mehrpersonen- haushalte					
			zu- sammen	darunter weiblich	zu- sammen	Personen je Haushalt				
1	2	3	4	5	6	7	8	9		
225 052	Limbach	1 411	230	164	1 181	3,5	672	333	222	172
001	Limbach	464	91	73	373	3,4	229	110	68	54
002	Balsbach	87	8	4	79	3,9	41	25	14	6
003	Heidersbach	175	21	15	154	3,4	96	38	19	22
004	Laudenberg	169	32	19	137	3,6	73	38	32	25
005	Scheringen	109	19	11	90	3,6	49	25	22	12
006	Wagenschwend	146	13	8	133	3,9	73	44	14	13
007	Krumbach	261	46	34	215	3,2	111	53	53	40
225 058	Mosbach, Stadt	9 255	2 654	1 807	6 601	3,2	3 178	2 287	1 845	1 746
001	Mosbach	4 236	1 458	997	2 778	3,1	1 566	923	759	845
002	Nüstenbach	94	27	14	67	3,1	49	15	16	14
003	Waldstadt	925	228	162	697	3,1	237	257	216	207
004	Reichenbuch	163	28	21	135	3,3	49	49	36	28
005	Lohrbach	473	91	61	382	3,2	212	96	96	65
006	Sattelbach	214	36	30	178	3,5	117	41	35	20
007	Diedesheim	904	190	121	714	3,2	313	269	158	151
008	Neckarelz	2 246	596	401	1 650	3,1	635	637	529	416
225 060	Mudau	1 534	267	190	1 267	3,7	788	325	224	168
001	Mudau	717	155	109	562	3,5	348	145	117	88
002	Donebach	100	14	10	86	4,2	70	17	6	5
003	Langenelz	75	8	5	67	3,7	42	13	5	15
004	Mörschenhardt	49	7	3	42	3,8	22	11	13	2
005	Reisenbach	104	12	10	92	3,6	52	18	17	17
006	Rumpfen	11	1	1	10	5,2	8	2	1	—
007	Scheidental	127	15	10	112	3,8	53	37	21	15
008	Schloßau	266	43	34	223	3,7	150	62	34	16
009	Steinbach	85	12	8	73	3,9	43	20	10	10
225 064	Neckargerach	851	201	141	650	3,2	341	228	166	116
001	Neckargerach	700	161	110	539	3,2	265	189	144	102
002	Guttenbach	151	40	31	111	3,3	76	39	22	14
225 067	Neckarzimmern	642	165	113	477	3,2	208	184	120	120
001	Neckarzimmern	642	165	113	477	3,2	208	184	120	120
225 068	Neunkirchen	572	145	101	427	3,3	247	124	110	81
001	Neunkirchen	528	136	95	392	3,4	219	116	105	79
002	Neckarkatzenbach	44	9	6	35	3,2	28	8	5	2
225 074	Obrigheim	1 962	434	290	1 528	3,1	759	505	364	287
001	Obrigheim	1 549	365	244	1 184	3,1	566	413	296	235
002	Mörtelstein	143	27	21	116	3,3	66	38	21	15
003	Asbach	270	42	25	228	3,3	127	54	47	37
225 075	Osterburken, Stadt	1 749	409	281	1 340	3,3	764	437	287	245
001	Osterburken	1 309	312	214	997	3,3	541	332	231	192
002	Schlierstadt	284	66	45	218	3,3	130	79	35	38
003	Bofsheim	122	27	21	95	3,5	76	20	16	10
004	Hemsbach	34	4	1	30	3,6	17	6	5	5
225 114	Ravenstein, Stadt	898	173	118	725	3,5	473	195	135	84
001	Merchingen	298	71	47	227	3,4	160	51	43	37
002	Ballenberg	137	21	15	116	3,6	70	34	24	8
003	Oberwittstadt	216	45	34	171	3,5	107	51	34	21
004	Hüngheim	118	21	14	97	3,8	66	26	16	10
005	Erlenbach	87	8	4	79	3,6	49	19	12	7
006	Unterwittstadt	42	7	4	35	4,0	21	14	6	1
225 082	Rosenberg	712	143	106	569	3,2	389	154	85	69
001	Rosenberg	340	69	44	271	3,3	173	74	47	39
002	Hirschlanden	153	31	26	122	3,2	80	37	14	15
003	Sindolsheim	175	35	29	140	3,2	112	33	18	11
004	Bronnacker	44	8	7	36	3,3	24	10	6	4
225 115	Schefflenz	1 509	374	247	1 135	3,3	668	356	259	176
001	Oberschefflenz	546	131	90	415	3,2	261	120	90	63

1) Ohne Untermieterhaushalte.

Noch: **6. Privathaushalte in den Gemeindeteilen Baden-Württembergs am 25. Mai 1987 nach Haushaltsgröße und Einzugsjahr**

Schl.-Nr.	Gemeinde Gemeindeteil	Privathaushalte					Privathaushalte nach Einzugsjahr ¹⁾			
		ins- gesamt	davon				vor 1970	1970 bis 1979	1980 bis 1984	1985 und später
			Einpersonen- haushalte		Mehrpersonen- haushalte					
			zu- sammen	darunter weiblich	zu- sammen	Personen je Haushalt				
1	2	3	4	5	6	7	8	9		
noch : Schefflenz										
002	Mittelschefflenz	380	75	48	305	3,3	162	95	64	48
003	Unterschefflenz	485	141	91	344	3,3	200	117	88	56
004	Kleineicholzheim	98	27	18	71	3,3	45	24	17	9
225 116	Schwarzach	681	200	121	481	3,2	189	169	136	137
001	Unterschwarzach	548	172	102	376	3,2	152	137	106	106
002	Oberschwarzach	133	28	19	105	3,1	37	32	30	31
225 091	Seckach	1 277	294	206	983	3,5	557	314	232	142
001	Seckach	685	156	103	529	3,5	295	152	134	92
002	Großeicholzheim	409	93	72	316	3,4	170	111	73	36
003	Zimmern	183	45	31	138	3,5	92	51	25	14
225 118	Waldbrunn	1 556	340	225	1 216	3,2	659	375	286	233
001	Strümpfelbrunn	448	123	86	325	3,2	212	95	83	57
002	Oberdielbach	334	56	40	278	3,3	145	83	56	50
003	Waldkatzenbach	276	65	40	211	3,1	99	80	58	39
004	Schollbrunn	243	47	33	196	3,2	93	55	46	48
005	Weisbach	110	24	10	86	3,5	59	27	14	9
006	Mülben	145	25	16	120	3,2	51	35	29	30
225 109	Walldürn, Stadt	3 839	938	687	2 901	3,2	1 706	801	687	590
001	Walldürn	2 752	721	523	2 031	3,2	1 156	573	530	447
002	Altheim	446	98	78	348	3,4	213	98	60	70
003	Gerolzahn	40	2	–	38	3,8	23	9	5	3
004	Glashofen	83	15	10	68	3,7	46	16	12	7
005	Gottersdorf	65	12	7	53	3,5	35	15	8	7
006	Hornbach	50	3	3	47	4,1	32	5	8	5
007	Kaltenbrunn	12	–	–	–	–	–	–	–	–
008	Reinhardsachsen	43	–	–	–	–	–	–	–	–
009	Rippberg	314	77	59	237	3,3	160	66	42	44
010	Wettersdorf	34	4	1	30	4,2	15	10	9	–
225 113	Zwingenberg	278	57	40	221	3,1	90	82	52	54
001	Zwingenberg	278	57	40	221	3,1	90	82	52	54
	Neckar-Odenwald-Kreis	48 036	11 457	7 874	36 579	3,3	19 703	11 497	8 674	7 100
226	Rhein-Neckar-Kreis									
226 003	Altlußheim	2 042	498	327	1 544	2,9	787	567	366	317
001	Altlußheim	2 042	498	327	1 544	2,9	787	567	366	317
226 102	Angelbachtal	1 345	273	199	1 072	3,2	521	352	232	228
001	Michelfeld	694	144	104	550	3,2	312	159	112	105
002	Eichtersheim	651	129	95	522	3,3	209	193	120	123
226 006	Bammental	2 279	571	389	1 708	3,0	719	589	486	446
001	Bammental	2 279	571	389	1 708	3,0	719	589	486	446
226 009	Brühl	5 784	1 507	932	4 277	2,8	1 538	1 639	1 467	1 139
001	Süd	3 815	1 008	613	2 807	2,8	1 034	946	1 031	803
002	Nord	1 969	499	319	1 470	2,8	504	693	436	336
226 010	Dielheim	2 773	533	366	2 240	3,1	960	790	524	459
001	Dielheim	1 778	339	228	1 439	3,1	617	525	332	277
002	Horrenberg	995	194	138	801	3,1	343	265	192	182
226 012	Dossenheim	4 408	1 764	1 087	2 644	2,8	1 263	1 009	822	1 102
001	Nord	1 337	516	331	821	2,9	436	322	209	297
002	Süd	1 841	751	451	1 090	2,8	573	397	346	437
003	West	1 230	497	305	733	2,8	254	290	267	368
226 013	Eberbach, Stadt	6 286	1 872	1 348	4 414	3,0	2 126	1 627	1 254	1 148
001	Nord	1 338	346	236	992	3,0	384	403	288	249
002	Ost	1 715	563	406	1 152	3,0	569	417	354	323
003	Mitte	1 012	416	301	596	2,9	348	228	215	193

1) Ohne Untermieterhaushalte.

Noch: 6. Privathaushalte in den Gemeindeteilen Baden-Württembergs am 25. Mai 1987 nach Haushaltsgröße und Einzugsjahr

Schl.-Nr.	Gemeinde Gemeindeteil	Privathaushalte					Privathaushalte nach Einzugsjahr ¹⁾			
		ins- gesamt	davon				vor 1970	1970 bis 1979	1980 bis 1984	1985 und später
			Einpersonen- haushalte		Mehrpersonen- haushalte					
			zu- sammen	darunter weiblich	zu- sammen	Personen je Haushalt				
1	2	3	4	5	6	7	8	9		
noch: Eberbach, Stadt										
004	Neckarwimmersbach	1 246	339	250	907	2,9	439	357	226	202
005	Igelsbach	37	5	3	32	3,0	9	9	12	7
006	Gaimühle	39	8	4	31	3,0	13	9	10	5
007	Unter-Dielbach	51	5	5	46	2,8	22	6	17	6
008	Friedrichsdorf	103	24	17	79	3,1	47	23	16	17
009	Schöllnbach	12	—	—	—	—	—	—	—	—
010	Lindach	90	—	—	—	—	—	—	—	—
011	Pleutersbach	262	60	45	202	2,9	90	77	44	49
012	Rockenau	256	68	55	188	3,0	110	49	39	49
013	Brombach	125	21	14	104	3,3	59	33	12	20
226 105	Edingen-Neckarhausen	6 088	1 869	1 193	4 219	2,9	2 047	1 636	1 182	1 050
001	Edingen	3 050	1 043	650	2 007	2,9	985	823	573	552
002	Neu-Edingen	639	143	89	496	2,8	237	195	100	102
003	Neckarhausen	2 399	683	454	1 716	2,9	825	618	509	396
226 017	Epfenbach	789	142	97	647	3,3	312	202	154	104
001	Epfenbach	789	142	97	647	3,3	312	202	154	104
226 018	Eppelheim	6 077	2 208	1 327	3 869	2,8	1 571	1 394	1 444	1 645
001	Nord	3 496	1 299	758	2 197	2,8	636	810	939	1 100
002	Süd	2 581	909	569	1 672	2,8	935	584	505	545
226 020	Eschelbronn	892	227	162	665	3,1	332	198	191	154
001	Eschelbronn	892	227	162	665	3,1	332	198	191	154
226 022	Gaiberg	846	221	144	625	3,0	281	210	182	160
001	Gaiberg	846	221	144	625	3,0	281	210	182	160
226 027	Heddesbach	171	33	21	138	2,9	76	35	34	25
001	Heddesbach	171	33	21	138	2,9	76	35	34	25
226 028	Heddesheim	4 404	1 095	672	3 309	2,9	1 298	1 193	1 021	837
111	Heddesheim	4 404	1 095	672	3 309	2,9	1 298	1 193	1 021	837
226 029	Heiligkreuzsteinach	908	215	142	693	3,0	301	239	207	140
001	Heiligkreuzsteinach	499	129	87	370	3,0	165	124	116	84
002	Eiterbach	154	28	18	126	3,0	60	52	27	15
003	Lampenhain	255	58	37	197	3,1	76	63	64	41
226 106	Helmstadt-Bargen	1 196	203	140	993	3,3	488	295	229	172
001	Helmstadt	679	123	86	556	3,2	278	161	131	105
002	Flinsbach	179	25	13	154	3,4	67	42	39	27
003	Bargen	338	55	41	283	3,4	143	92	59	40
226 031	Hemsbach, Stadt	5 047	1 277	795	3 770	3,0	1 248	1 567	1 063	1 079
001	Nordost	680	174	115	506	3,0	231	192	115	133
002	Ost	261	99	34	162	3,0	88	59	38	38
003	Südost	954	256	174	698	3,1	340	214	202	185
004	Südwest	2 383	540	351	1 843	3,0	412	905	506	539
005	West	23	1	1	22	4,0	15	3	3	2
006	Nordwest	746	207	120	539	3,0	162	194	199	182
226 107	Hirschberg a.d. Bergstr.	3 889	1 072	717	2 817	3,1	1 086	1 180	815	696
001	Leutershausen	2 550	719	482	1 831	3,0	692	764	563	471
002	Großsachsen	1 339	353	235	986	3,1	394	416	252	225
226 032	Hockenheim, Stadt	6 754	1 795	1 142	4 959	2,9	2 439	1 617	1 280	1 336
001	Stadtmitte-Ost	2 686	748	484	1 938	2,9	882	872	436	456
002	Wasserturmgebiet	909	260	164	649	2,9	315	150	158	275
003	Bahnhofsgbiet	613	166	109	447	2,9	250	138	124	97
004	Stadtmitte-Nord	2 546	621	385	1 925	2,9	992	457	562	508
226 036	Ilvesheim	3 145	883	553	2 262	2,8	1 225	821	612	475
001	Ilvesheim	3 145	883	553	2 262	2,8	1 225	821	612	475

1) Ohne Untermieterhaushalte.

Noch: 6. Privathaushalte in den Gemeindeteilen Baden-Württembergs am 25. Mai 1987 nach Haushaltsgröße und Einzugsjahr

Schl.-Nr.	Gemeinde Gemeindeteil	Privathaushalte					Privathaushalte nach Einzugsjahr ¹⁾			
		ins- gesamt	davon				vor 1970	1970 bis 1979	1980 bis 1984	1985 und später
			Einpersonen- haushalte		Mehrpersonen- haushalte					
			zu- sammen	darunter weiblich	zu- sammen	Personen je Haushalt				
1	2	3	4	5	6	7	8	9		
226 037	Ketsch	4 807	1 025	696	3 782	3,0	1 474	1 483	993	823
001	Nord	2 223	505	338	1 718	2,9	691	758	395	349
002	Süd	2 584	520	358	2 064	3,0	783	725	598	474
226 038	Ladenburg, Stadt	4 919	1 542	946	3 377	3,0	1 368	1 428	1 026	883
111	Nordstadt	1 801	655	435	1 146	2,8	704	435	308	299
112	Weihergärten	1 084	271	139	813	3,2	71	360	356	251
113	Südstadt	1 160	364	232	796	2,9	297	412	211	184
114	Weststadt	874	252	140	622	2,9	296	221	151	149
226 040	Laudenbach	1 990	409	279	1 581	3,1	606	577	460	321
001	Laudenbach	1 990	409	279	1 581	3,1	606	577	460	321
226 041	Leimen, Stadt	8 068	2 555	1 577	5 513	2,9	2 057	2 152	1 667	2 076
001	Leimen	4 811	1 654	1 012	3 157	2,8	1 328	1 141	952	1 324
002	Gauangelloch	745	188	124	557	3,2	181	193	187	172
003	St. Ilgen	2 512	713	441	1 799	2,9	548	818	528	580
226 104	Lobbach	801	161	107	640	3,1	255	225	181	127
001	Waldwimmersbach	441	95	59	346	3,0	155	108	99	71
002	Lobenfeld	360	66	48	294	3,2	100	117	82	56
226 046	Malsch	984	200	126	784	3,1	401	235	192	136
001	Malsch	984	200	126	784	3,1	401	235	192	136
226 048	Mauer	1 258	299	190	959	3,2	364	360	270	218
001	Mauer	1 258	299	190	959	3,2	364	360	270	218
226 049	Meckesheim	1 861	467	309	1 394	3,1	696	449	380	267
001	Meckesheim	1 453	374	241	1 079	3,1	540	350	304	196
002	Mönchzell	408	93	68	315	3,1	156	99	76	71
226 054	Mühlhausen	2 320	450	303	1 870	3,2	857	597	464	383
001	Mühlhausen	1 223	258	177	965	3,2	466	293	257	192
002	Rettigheim	710	137	94	573	3,3	243	188	136	139
003	Tairnbach	387	55	32	332	3,1	148	116	71	52
226 055	Neckarbischofsheim, St.	1 298	316	234	982	3,2	487	334	258	218
001	Neckarbischofsheim	911	221	163	690	3,2	329	257	187	137
002	Helmhof	180	42	30	138	3,2	67	36	32	45
003	Untergimpfern	207	53	41	154	3,3	91	41	39	36
226 056	Neckargemünd, Stadt	6 031	2 222	1 451	3 809	3,0	1 722	1 462	1 311	1 496
001	Neckargemünd	3 495	1 424	921	2 071	2,9	926	839	772	929
002	Kleingemünd	728	277	203	451	2,9	231	175	154	168
003	Dilsberg	853	246	163	607	3,1	251	221	202	172
004	Waldhilsbach	471	134	81	337	3,0	144	102	92	132
005	Mückenloch	484	141	83	343	2,9	170	125	91	95
226 058	Neidenstein	601	119	87	482	3,0	234	154	116	94
001	Neidenstein	601	119	87	482	3,0	234	154	116	94
226 059	Neulußheim	2 149	621	398	1 528	2,9	825	506	422	350
001	Neulußheim	2 149	621	398	1 528	2,9	825	506	422	350
226 060	Nußloch	3 644	1 034	668	2 610	3,0	1 163	881	777	769
001	Nußloch	3 597	1 028	664	2 569	3,0	1 142	865	770	766
002	Maisbach	47	6	4	41	3,3	21	16	7	3
226 062	Oftersheim	4 452	1 251	798	3 201	2,9	1 272	1 416	899	859
001	Oftersheim	4 452	1 251	798	3 201	2,9	1 272	1 416	899	859
226 063	Plankstadt	3 967	1 203	853	2 764	2,9	1 463	1 034	738	725
001	Plankstadt	3 967	1 203	853	2 764	2,9	1 463	1 034	738	725
226 065	Rauenberg, Stadt	2 225	459	300	1 766	3,2	904	500	487	333
001	Rauenberg	1 378	291	190	1 087	3,2	517	313	311	237

1) Ohne Untermieterhaushalte.

Noch: 6. Privathaushalte in den Gemeindeteilen Baden-Württembergs am 25. Mai 1987 nach Haushaltsgröße und Einzugsjahr

Schl.-Nr.	Gemeinde Gemeindeteil	Privathaushalte					Privathaushalte nach Einzugsjahr ¹⁾			
		ins- gesamt	davon				vor 1970	1970 bis 1979	1980 bis 1984	1985 und später
			Einpersonen- haushalte		Mehrpersonen- haushalte					
			zu- sammen	darunter weiblich	zu- sammen	Personen je Haushalt				
1	2	3	4	5	6	7	8	9		
noch: Rauenberg, Stadt										
002	Rotenberg	270	53	34	217	3,2	102	79	56	32
003	Malschenberg	577	115	76	462	3,2	285	108	120	64
226 066	Reichartshausen	588	116	76	472	3,2	213	150	134	76
001	Reichartshausen	588	116	76	472	3,2	213	150	134	76
226 068	Reilingen	2 327	528	291	1 799	3,1	800	614	372	417
001	Reilingen	2 327	528	291	1 799	3,1	800	614	372	417
226 076	Sandhausen	5 254	1 433	887	3 821	2,9	1 537	1 329	1 093	1 154
001	Südwest	1 234	375	224	859	2,9	463	209	250	279
002	Nordwest	1 229	326	181	903	3,0	395	280	276	236
003	Nordost	1 415	369	241	1 046	2,9	157	490	369	372
004	Südost	1 376	363	241	1 013	2,9	522	350	198	267
226 080	Schönau, Stadt	1 884	539	357	1 345	2,9	775	449	335	279
001	Schönau	1 292	391	263	901	2,9	562	323	202	182
002	Altneudorf	592	148	94	444	3,0	213	126	133	97
226 081	Schönbrunn	944	190	122	754	3,2	318	291	195	124
001	Allemühl	142	35	21	107	3,1	45	51	31	14
002	Haag	296	56	34	240	3,2	74	101	62	53
003	Moosbrunn	148	24	18	124	3,3	59	38	29	20
004	Schönbrunn	197	43	28	154	3,1	87	52	31	23
005	Schwanheim	161	32	21	129	3,1	53	49	42	14
226 082	Schriesheim, Stadt	5 453	1 701	1 049	3 752	3,0	1 445	1 451	1 317	1 220
001	Schriesheim	4 703	1 533	941	3 170	3,0	1 155	1 269	1 183	1 077
002	Altenbach	692	160	103	532	3,0	266	170	122	133
003	Ursenbach	58	8	5	50	3,4	24	12	12	10
226 084	Schwetzingen, Stadt	8 241	2 980	1 879	5 261	2,8	2 032	2 459	1 845	1 727
001	Oststadt	1 264	440	332	824	2,9	452	303	265	210
002	Südstadt	975	430	251	545	3,0	289	201	199	258
003	Kern- und Nordstadt	5 015	1 861	1 169	3 154	2,8	1 091	1 679	1 117	1 045
004	Hirschacker	987	249	127	738	2,9	200	276	264	214
226 085	Sinsheim, Stadt	10 508	2 638	1 824	7 870	3,2	3 522	2 746	2 201	1 937
001	Sinsheim	3 893	1 192	830	2 701	3,1	1 004	1 084	899	876
002	Adersbach	162	36	22	126	3,4	49	44	40	29
003	Dühren	659	119	70	540	3,3	199	189	144	124
004	Ehrstädt	176	37	29	139	3,3	66	60	28	20
005	Eschelbach	699	129	96	570	3,2	316	160	129	89
006	Hasselbach	71	17	10	54	3,6	36	16	11	7
007	Hilsbach	601	137	98	464	3,2	248	130	125	96
008	Hoffenheim	1 069	228	156	841	3,1	377	268	235	183
009	Reihen	625	146	110	479	3,2	254	156	117	95
010	Rohrbach	559	113	70	446	3,2	160	157	119	123
011	Steinsfurt	922	223	144	699	3,2	352	224	173	164
012	Waldangelloch	474	98	70	376	3,1	215	107	83	69
013	Weiler	598	163	119	435	3,2	246	151	98	62
226 086	Spechbach	514	93	64	421	3,1	207	117	112	72
001	Spechbach	514	93	64	421	3,1	207	117	112	72
226 103	St. Leon-Rot	3 624	555	354	3 069	3,3	1 425	916	667	611
001	Rot	1 752	242	150	1 510	3,4	685	446	307	313
002	St. Leon	1 872	313	204	1 559	3,2	740	470	360	298
226 091	Waibstadt, Stadt	1 875	402	277	1 473	3,1	690	493	381	275
001	Waibstadt	1 476	333	228	1 143	3,1	544	380	294	232
002	Daisbach	399	69	49	330	3,2	146	113	87	43
226 095	Walldorf, Stadt	5 395	1 498	795	3 897	3,0	1 628	1 608	1 051	1 017
001	Walldorf	5 395	1 498	795	3 897	3,0	1 628	1 608	1 051	1 017

1) Ohne Untermieterhaushalte.

Noch: 6. Privathaushalte in den Gemeindeteilen Baden-Württembergs am 25. Mai 1987 nach Haushaltsgröße und Einzugsjahr

Schl.-Nr.	Gemeinde Gemeindeteil	Privathaushalte					Privathaushalte nach Einzugsjahr ¹⁾			
		ins- gesamt	davon				vor 1970	1970 bis 1979	1980 bis 1984	1985 und später
			Einpersonen- haushalte		Mehrpersonen- haushalte					
			zu- sammen	darunter weiblich	zu- sammen	Personen je Haushalt				
1	2	3	4	5	6	7	8	9		
226 096	Weinheim, Stadt	17 797	5 392	3 467	12 405	3,0	6 117	4 757	3 559	3 177
001	Innenstadt	2 082	815	497	1 267	3,0	771	455	413	424
002	Müll	537	161	93	376	3,0	240	131	79	83
003	Südstadt	1 398	469	328	929	2,9	476	420	280	206
004	Weststadt	6 876	2 134	1 376	4 742	2,9	2 135	1 725	1 579	1 335
005	Nordstadt	1 869	638	424	1 231	3,0	785	426	336	301
006	Lützelsachsen	1 638	396	243	1 242	3,1	550	522	292	270
007	Sulzbach	1 125	253	158	872	3,0	354	362	206	189
008	Oberflockenbach	829	166	115	663	3,1	293	261	147	125
009	Rippenweiler	416	94	56	322	3,1	133	157	66	59
010	Ritschweiler	117	24	19	93	3,5	23	52	31	11
011	Hohensachsen	910	242	158	668	3,0	357	246	130	174
226 097	Wiesenbach	1 042	259	176	783	3,2	258	333	215	210
001	Wiesenbach	1 042	259	176	783	3,2	258	333	215	210
226 098	Wiesloch, Stadt	8 782	2 610	1 656	6 172	3,0	2 651	2 252	1 898	1 879
001	Wiesloch	6 824	2 140	1 335	4 684	3,0	1 971	1 704	1 525	1 560
002	Baiertal	1 413	344	236	1 069	3,1	474	395	276	234
003	Schatthausen	545	126	85	419	3,2	206	153	97	85
226 099	Wilhelmsfeld	1 255	391	241	864	2,9	438	329	217	246
000	Wilhelmsfeld	1 255	391	241	864	2,9	438	329	217	246
226 101	Zuzenhausen	717	149	116	568	3,2	293	171	128	109
001	Zuzenhausen	717	149	116	568	3,2	293	171	128	109
	Rhein-Neckar-Kreis	192 698	54 065	34 706	138 633	3,0	61 115	51 418	39 926	37 320
	Region Unterer Neckar	460 021	170 466	102 569	289 555	3,0	137 823	111 336	93 219	98 378
Region Nordschwarzwald										
Stadtkreis										
231 000	Pforzheim, Stadt	50 547	19 831	12 884	30 716	2,9	13 462	12 988	11 332	11 520
001	Oststadt	3 816	1 787	1 018	2 029	2,8	945	819	871	1 102
002	Innenstadt	725	354	233	371	2,9	212	143	158	184
003	Weststadt	3 584	1 654	1 080	1 930	2,7	1 055	812	768	888
004	Südweststadt	6 401	2 932	1 881	3 469	2,9	1 658	1 562	1 383	1 578
005	Au	2 235	1 131	654	1 104	2,7	557	490	471	652
006	Südoststadt	1 766	813	468	953	2,9	449	400	355	470
007	Buckenberg	4 955	1 343	930	3 612	3,1	836	1 467	1 291	1 239
008	Nordstadt	9 788	4 258	2 920	5 530	2,8	2 945	2 364	2 064	2 171
009	Brötzingen	5 260	2 051	1 370	3 209	2,9	1 496	1 216	1 404	1 054
010	Dillweißenstein	3 638	1 062	717	2 576	3,0	786	1 333	801	661
011	Würm	1 112	330	212	782	2,9	281	347	259	198
012	Hohenwart	506	117	78	389	3,1	153	148	93	100
013	Büchenbronn	2 311	694	479	1 617	3,0	731	581	504	425
014	Huchenfeld	1 387	360	248	1 027	2,9	465	412	297	187
015	Eutingen	3 063	945	596	2 118	2,9	893	894	613	611
Landkreise										
235	Calw									
235 006	Altensteig, Stadt	3 432	884	583	2 548	3,4	1 224	804	685	639
001	Obere Stadt	852	244	165	608	3,2	215	243	190	193
002	Untere Stadt	963	276	193	687	3,3	352	222	207	168
003	Altensteigdorf	76	17	10	59	3,4	36	11	18	10
004	Berneck	155	44	31	111	3,5	83	36	17	17
005	Garrweiler	64	17	6	47	3,5	24	6	15	15
006	Hornberg	49	7	5	42	4,2	26	8	5	9
007	Spielberg	325	61	40	264	3,5	151	64	61	42
008	Überberg	157	30	22	127	3,8	75	27	26	25
009	Walddorf	508	104	65	404	3,5	187	135	92	74
010	Wart	283	84	46	199	3,4	75	52	54	86

1) Ohne Untermieterhaushalte.

Noch: 6. Privathaushalte in den Gemeindeteilen Baden-Württembergs am 25. Mai 1987 nach Haushaltsgröße und Einzugsjahr

Schl.-Nr.	Gemeinde Gemeindeteil	Privathaushalte					Privathaushalte nach Einzugsjahr ¹⁾			
		ins- gesamt	davon				vor 1970	1970 bis 1979	1980 bis 1984	1985 und später
			Einpersonen- haushalte		Mehrpersonen- haushalte					
			zu- sammen	darunter weiblich	zu- sammen	Personen je Haushalt				
1	2	3	4	5	6	7	8	9		
235 007	Althengstett	2 115	499	295	1 616	3,3	525	595	528	412
001	Althengstett	1 128	271	161	857	3,3	309	312	272	199
002	Neuhengstett	579	120	73	459	3,2	132	155	154	131
003	Ottenbronn	408	108	61	300	3,3	84	128	102	82
235 033	Bad Herrenalb, Stadt	3 024	1 228	902	1 796	2,8	712	773	695	724
001	Bad Herrenalb	1 843	826	623	1 017	2,7	384	459	428	468
003	Bernbach	453	161	95	292	2,9	110	116	107	110
004	Rotensol	416	156	122	260	2,7	105	123	91	94
005	Neusatz	312	85	62	227	3,0	113	75	69	52
235 008	Bad Liebenzell, Stadt	3 232	1 400	985	1 832	3,0	792	651	725	786
001	Bad Liebenzell	1 492	758	530	734	2,9	324	307	300	353
002	Beinberg	182	69	51	113	3,0	43	41	46	44
003	Maisenbach-Zainen	178	41	26	137	3,3	82	28	33	31
004	Möttlingen	324	84	64	240	3,4	122	61	68	63
005	Monakam	389	141	88	248	3,1	70	71	110	133
006	Unterhaugstett	326	112	62	214	3,2	80	75	77	82
007	Unterlengenhardt	341	195	164	146	2,9	71	68	91	80
235 084	Bad Teinach-Zavelst.,St.	1 025	366	236	659	3,2	342	208	218	173
001	Bad Teinach	224	102	69	122	3,0	69	40	41	48
002	Zavelstein	262	96	66	166	3,3	76	56	76	42
003	Rötenbach	119	49	32	70	3,4	51	21	16	10
004	Sommenhardt	260	74	43	186	3,1	84	61	59	46
005	Kentheim	62	14	10	48	3,1	18	17	7	16
006	Emberg	44	2	1	42	3,4	25	5	8	4
007	Schmieh	54	29	15	25	3,5	19	8	11	7
235 085	Calw, Stadt	8 576	2 712	1 752	5 864	3,1	2 350	2 202	1 729	1 965
001	Calw	2 236	830	471	1 406	3,2	565	485	445	620
002	Alzenberg	393	94	59	299	3,3	109	109	79	79
003	Heumaden	1 682	482	341	1 200	3,0	304	614	388	343
004	Wimberg	747	247	188	500	3,0	305	174	108	142
005	Altburg	837	215	153	622	3,3	293	222	176	123
006	Hirsau	998	384	249	614	3,0	257	183	191	306
007	Holzbronn	209	53	23	156	3,2	83	33	55	28
008	Stammheim	1 474	407	268	1 067	3,3	434	382	287	324
235 018	Dobel	714	263	188	451	2,9	201	195	150	143
001	Dobel	714	263	188	451	2,9	201	195	150	143
235 020	Ebhausen	1 331	331	222	1 000	3,4	538	269	269	226
001	Ebhausen	855	231	151	624	3,3	306	180	174	176
002	Rotfelden	252	49	35	203	3,8	113	51	52	29
003	Ebershardt	161	37	24	124	3,4	79	34	32	14
004	Wenden	63	14	12	49	3,6	40	4	11	7
235 022	Egenhausen	534	100	65	434	3,5	216	121	95	97
001	Egenhausen	534	100	65	434	3,5	216	121	95	97
235 025	Enzklösterle	510	165	116	345	3,2	185	134	79	96
001	Enzklösterle	510	165	116	345	3,2	185	134	79	96
235 029	Gechingen	1 211	250	165	961	3,3	324	316	284	266
001	Gechingen	1 211	250	165	961	3,3	324	316	284	266
235 032	Haiterbach, Stadt	1 687	386	251	1 301	3,3	616	381	366	305
001	Haiterbach	1 055	236	163	819	3,3	392	258	209	185
002	Altnuifra	15	—	—	—	—	—	—	—	—
003	Industriegebiet	8	—	—	—	—	—	—	—	—
004	Beihingen	234	58	34	176	3,3	76	54	59	44
005	Oberschwandorf	293	67	42	226	3,3	118	53	63	56
006	Unterschwandorf	82	18	9	64	3,3	23	8	32	16
235 035	Höfen an der Enz	685	249	171	436	3,0	239	134	142	136
001	Höfen an der Enz	685	249	171	436	3,0	239	134	142	136

1) Ohne Untermieterhaushalte.

Noch: 6. Privathaushalte in den Gemeindeteilen Baden-Württembergs am 25. Mai 1987 nach Haushaltsgröße und Einzugsjahr

Schl.-Nr.	Gemeinde Gemeindeteil	Privathaushalte					Privathaushalte nach Einzugsjahr ¹⁾			
		ins- gesamt	davon				vor 1970	1970 bis 1979	1980 bis 1984	1985 und später
			Einpersonen- haushalte		Mehrpersonen- haushalte					
			zu- sammen	darunter weiblich	zu- sammen	Personen je Haushalt				
1	2	3	4	5	6	7	8	9		
235 046	Nagold, Stadt	8 141	2 591	1 534	5 550	3,2	2 175	1 877	1 642	2 012
001	Nord	1 045	295	183	750	3,1	308	247	218	229
002	Mitte	1 546	593	289	953	3,2	437	278	278	409
003	Süd	2 724	1 007	629	1 717	3,1	482	680	630	791
004	Iselshausen	466	159	89	307	3,2	127	83	71	165
005	Pfrondorf	216	52	34	164	3,3	62	65	42	39
006	Mindersbach	170	31	19	139	3,3	64	49	31	22
007	Gündringen	307	77	55	230	3,4	125	68	42	57
008	Schietingen	124	15	11	109	3,5	55	32	15	19
009	Vollmaringen	524	118	74	406	3,3	145	122	117	120
010	Hochdorf	582	140	85	442	3,4	211	152	116	86
011	Emmingen	437	104	66	333	3,4	159	101	82	75
235 047	Neubulach, Stadt	1 422	329	219	1 093	3,4	514	375	312	199
001	Neubulach	475	139	103	336	3,3	169	120	119	56
002	Altbulach	256	48	31	208	3,5	104	65	46	36
003	Liebelsberg	379	80	43	299	3,3	109	119	82	64
004	Martinsmoos	94	17	13	77	3,8	45	18	16	15
005	Oberhaugstett	218	45	29	173	3,4	87	53	49	28
235 050	Neuweiler	903	197	123	706	3,5	406	181	155	152
001	Neuweiler	314	73	53	241	3,5	140	67	54	51
002	Agenbach	108	28	15	80	3,3	49	22	17	18
003	Breitenberg	159	26	14	133	3,7	89	23	22	25
004	Oberkollwangen	105	25	14	80	3,5	56	19	11	17
005	Zwerenberg	170	39	23	131	3,1	49	43	43	32
006	Gaugenwald	47	6	4	41	3,5	23	7	8	9
235 055	Oberreichenbach	872	202	150	670	3,3	365	161	192	150
001	Oberreichenbach	208	46	34	162	3,3	104	37	42	22
002	Oberkollbach	306	81	62	225	3,2	108	53	86	58
003	Würzbach	251	58	45	193	3,2	105	52	43	51
004	Igelsloch	107	17	9	90	3,4	48	19	21	19
235 057	Ostelsheim	762	194	99	568	3,3	213	147	209	151
001	Ostelsheim	762	194	99	568	3,3	213	147	209	151
235 060	Rohrdorf	717	217	147	500	3,2	208	189	146	172
001	Rohrdorf	717	217	147	500	3,2	208	189	146	172
235 065	Schömburg	3 276	1 685	857	1 591	3,0	685	639	642	636
001	Schömburg	2 098	1 286	612	812	2,8	322	410	363	390
002	Schwarzenberg	306	106	69	200	3,1	93	73	64	63
003	Langenbrand	387	136	81	251	3,3	117	74	89	81
004	Bieselsberg	302	83	47	219	3,1	96	50	85	54
005	Oberlengenhardt	183	74	48	109	3,3	57	32	41	48
235 066	Simmersfeld	585	141	106	444	3,5	268	125	94	86
001	Simmersfeld	585	141	106	444	3,5	268	125	94	86
235 067	Simmozheim	785	170	105	615	3,3	205	189	223	145
001	Simmozheim	785	170	105	615	3,3	205	189	223	145
235 073	Unterreichenbach	920	316	217	604	3,0	304	185	201	202
001	Unterreichenbach	675	246	170	429	3,0	252	131	149	133
002	Kapfenhardt	245	70	47	175	3,1	52	54	52	69
235 079	Wildbad/Schwarzw.,St.	4 720	1 795	1 281	2 925	2,9	1 623	1 016	937	1 000
001	Wildbad	2 385	1 071	770	1 314	2,9	666	500	506	615
002	Sprollenhaus	376	93	61	283	3,1	144	71	79	76
003	Aichelberg	150	49	34	101	3,3	79	27	24	14
004	Calmbach	1 809	582	416	1 227	2,9	734	418	328	295
235 080	Wildberg, Stadt	3 165	720	461	2 445	3,3	910	861	663	647
001	Wildberg	1 344	344	214	1 000	3,2	290	400	307	316
002	Schönbronn	196	35	17	161	3,3	83	37	37	36

1) Ohne Untermieterhaushalte.

Noch: 6. Privathaushalte in den Gemeindeteilen Baden-Württembergs am 25. Mai 1987 nach Haushaltsgröße und Einzugsjahr

Schl.-Nr.	Gemeinde Gemeindeteil	Privathaushalte					Privathaushalte nach Einzugsjahr ¹⁾			
		ins- gesamt	davon				vor 1970	1970 bis 1979	1980 bis 1984	1985 und später
			Einpersonen- haushalte		Mehrpersonen- haushalte					
			zu- sammen	darunter weiblich	zu- sammen	Personen je Haushalt				
1	2	3	4	5	6	7	8	9		
noch: Wildberg, Stadt										
003	Effringen	485	90	52	395	3,4	157	136	98	89
004	Güttlingen	623	136	84	487	3,3	160	181	117	130
005	Sulz am Eck	517	115	94	402	3,4	220	107	104	76
	Calw	54 344	17 390	11 230	36 954	3,2	16 140	12 728	11 381	11 520
236	Enzkreis									
236 004	Birkenfeld	3 829	1 061	734	2 768	3,0	1 383	1 014	732	605
001	Birkenfeld	2 975	845	597	2 130	3,0	1 040	811	602	458
002	Gräfenhausen	854	216	137	638	3,0	343	203	130	147
236 011	Eisingen	1 600	382	254	1 218	3,1	352	516	386	331
001	Eisingen	1 600	382	254	1 218	3,1	352	516	386	331
236 013	Engelsbrand	1 477	357	230	1 120	3,1	518	437	249	241
001	Engelsbrand	579	133	101	446	3,2	223	180	93	74
002	Grunbach	583	154	86	429	3,0	196	157	120	100
003	Salmbach	315	70	43	245	3,1	99	100	36	67
236 019	Friolzheim	1 126	244	136	882	3,2	225	326	286	263
001	Friolzheim	1 126	244	136	882	3,2	225	326	286	263
236 025	Heimsheim, Stadt	1 600	411	219	1 189	3,1	345	529	399	298
001	West und Süd	745	221	102	524	3,1	141	246	175	173
002	Ost	855	190	117	665	3,1	204	283	224	125
236 028	Illingen	2 545	587	377	1 958	3,1	892	741	504	364
001	Illingen	2 207	513	320	1 694	3,1	754	655	449	312
002	Schützingen	338	74	57	264	3,2	138	86	55	52
236 030	Ispringen	2 575	803	516	1 772	2,9	941	535	517	524
001	Ispringen	2 575	803	516	1 772	2,9	941	535	517	524
236 074	Kämpfelbach	2 194	530	393	1 664	3,1	873	534	461	282
001	Ersingen	1 310	337	247	973	3,1	543	311	259	171
002	Bilfingen	884	193	146	691	3,0	330	223	202	111
236 070	Keltern	3 183	825	598	2 358	3,0	1 248	767	625	478
001	Dietlingen	1 444	401	291	1 043	3,0	549	323	322	210
002	Elmendingen	816	207	155	609	3,1	360	182	136	131
003	Weiler	498	118	85	380	3,0	188	135	81	85
004	Niebelsbach	316	78	56	238	3,1	107	97	60	45
005	Dietenhausen	109	21	11	88	3,1	44	30	26	7
236 031	Kieselbronn	908	228	161	680	3,0	382	212	153	149
001	Kieselbronn	908	228	161	680	3,0	382	212	153	149
236 033	Knittlingen, Stadt	2 308	528	330	1 780	3,2	841	635	424	346
001	Knittlingen	1 587	378	234	1 209	3,1	612	424	261	251
002	Kleinvillars	161	30	18	131	3,3	44	36	59	16
003	Freudenstein-Hohenkl.	560	120	78	440	3,2	185	175	104	79
236 076	Königsbach-Stein	3 257	767	529	2 490	3,1	1 182	961	612	477
001	Königsbach	1 803	441	307	1 362	3,1	681	498	344	271
002	Stein	1 454	326	222	1 128	3,2	501	463	268	206
236 038	Maulbronn, Stadt	2 285	638	395	1 647	3,2	771	601	415	390
001	Maulbronn	1 557	451	268	1 106	3,2	465	426	306	273
002	Schmie	250	72	59	178	3,3	131	45	39	29
003	Zaisersweiher	478	115	68	363	3,3	175	130	70	88
236 039	Mönsheim	881	201	109	680	3,1	291	241	179	147
010	Mönsheim	881	201	109	680	3,1	291	241	179	147
236 040	Mühlacker, Stadt	9 678	2 764	1 732	6 914	3,1	3 355	2 401	1 977	1 712
111	Mühlacker	4 109	1 338	796	2 771	3,0	1 326	975	886	805

1) Ohne Untermieterhaushalte.

Noch: 6. Privathaushalte in den Gemeindeteilen Baden-Württembergs am 25. Mai 1987 nach Haushaltsgröße und Einzugsjahr

Schl.-Nr.	Gemeinde Gemeindeteil	Privathaushalte					Privathaushalte nach Einzugsjahr ¹⁾			
		ins- gesamt	davon				vor 1970	1970 bis 1979	1980 bis 1984	1985 und später
			Einpersonen- haushalte		Mehrpersonen- haushalte					
			zu- sammen	darunter weiblich	zu- sammen	Personen je Haushalt				
1	2	3	4	5	6	7	8	9		
noch: Mühlacker, Stadt										
112	Dürrenz	1 497	414	276	1 083	3,1	491	392	305	270
123	Lomersheim	1 026	256	156	770	3,1	335	283	218	167
134	Enzberg	1 434	376	265	1 058	3,0	625	306	247	232
145	Mühlhausen	371	90	52	281	3,3	163	92	58	55
156	Großglattbach	438	116	73	322	3,2	165	109	76	78
167	Lienzingen	803	174	114	629	3,3	250	244	187	105
236 043	Neuenbürg, Stadt	2 939	873	607	2 066	3,0	934	705	616	581
001	Neuenbürg	1 703	550	387	1 153	3,0	503	421	363	337
002	Arnbach	674	171	118	503	3,0	237	147	137	139
003	Dennach	276	74	47	202	3,0	92	58	59	61
004	Waldrennach	286	78	55	208	3,0	102	79	57	44
236 044	Neuhausen	1 559	339	213	1 220	3,2	533	390	378	244
001	Neuhausen	557	106	70	451	3,2	185	135	138	95
002	Hamberg	317	73	46	244	3,2	134	63	79	37
003	Schellbronn	384	81	51	303	3,1	133	98	89	61
004	Steinegg	301	79	46	222	3,1	81	94	72	51
236 073	Neulingen	1 728	376	263	1 352	3,1	579	448	364	317
001	Bauschlott	703	151	102	552	3,1	186	198	145	165
002	Göbrichen	677	162	112	515	3,1	260	179	136	97
003	Nußbaum	348	63	49	285	3,3	133	71	83	55
236 046	Niefern-Öschelbronn	3 819	1 051	738	2 768	3,0	1 435	935	750	625
001	Niefern	2 823	789	539	2 034	2,9	1 040	706	561	454
002	Öschelbronn	996	262	199	734	3,2	395	229	189	171
236 075	Ölbronn-Dürrn	1 065	212	139	853	3,1	445	217	207	171
001	Ölbronn	550	102	62	448	3,2	246	135	86	66
002	Dürrn	515	110	77	405	3,0	199	82	121	105
236 050	Ötisheim	1 637	402	267	1 235	3,1	664	414	305	215
001	Ötisheim	854	239	174	615	3,1	417	180	128	113
002	Außengebiete	783	163	93	620	3,2	247	234	177	102
236 071	Remchingen	3 560	784	527	2 776	3,1	1 217	950	755	543
001	Wilferdingen	1 337	284	189	1 053	3,1	537	324	233	206
002	Singen	1 209	273	182	936	3,1	402	307	282	185
003	Nöttingen	1 014	227	156	787	3,2	278	319	240	152
236 061	Sternenfels	902	212	128	690	3,1	331	228	177	140
001	Sternenfels	601	134	97	467	3,1	223	159	125	81
002	Diefenbach	301	78	31	223	3,2	108	69	52	59
236 072	Straubenhardt	3 265	789	547	2 476	3,1	1 166	824	665	558
001	Feldrennach	499	112	85	387	3,0	200	130	89	74
002	Pfinzweiler	268	53	40	215	3,2	113	37	83	35
003	Ottenhausen	473	112	83	361	3,1	185	120	77	89
004	Schwann	777	218	146	559	3,0	218	253	161	123
005	Conweiler	807	207	136	600	3,1	288	175	170	156
006	Langenalb	441	87	57	354	3,0	162	109	85	81
236 062	Tiefenbronn	1 700	394	244	1 306	3,1	461	481	413	307
001	Tiefenbronn	810	195	119	615	3,1	249	166	228	145
002	Mühlhausen	504	115	72	389	3,1	135	163	99	96
003	Lehningen	386	84	53	302	3,1	77	152	86	66
236 065	Wiernsheim	1 840	421	238	1 419	3,1	570	526	375	337
001	Wiernsheim	915	221	124	694	3,1	259	277	187	182
002	Pinache	357	75	41	282	3,3	113	97	80	57
003	Serres	218	48	27	170	3,2	78	52	47	36
004	Iptingen	350	77	46	273	3,1	120	100	61	62
236 067	Wimsheim	793	185	104	608	3,1	255	205	193	131
001	Wimsheim	793	185	104	608	3,1	255	205	193	131

1) Ohne Untermieterhaushalte.

Noch: 6. Privathaushalte in den Gemeindeteilen Baden-Württembergs am 25. Mai 1987 nach Haushaltsgröße und Einzugsjahr

Schl.-Nr.	Gemeinde Gemeindeteil	Privathaushalte					Privathaushalte nach Einzugsjahr ¹⁾			
		ins- gesamt	davon				vor 1970	1970 bis 1979	1980 bis 1984	1985 und später
			Einpersonen- haushalte		Mehrpersonen- haushalte					
			zu- sammen	darunter weiblich	zu- sammen	Personen je Haushalt				
1	2	3	4	5	6	7	8	9		
236 068	Wurmberg	822	167	113	655	3,3	342	198	137	118
001	Wurmberg	607	124	80	483	3,3	247	134	109	97
002	Neubärental	215	43	33	172	3,2	95	64	28	21
	Enzkreis	65 075	16 531	10 841	48 544	3,1	22 531	16 971	13 254	10 894
237	Freudenstadt									
237 002	Alpirsbach, Stadt	2 464	641	449	1 823	3,2	993	555	489	391
001	Alpirsbach	1 250	371	280	879	3,1	453	325	255	194
002	Rötenbach	401	102	67	299	3,1	187	73	75	64
003	Ehlenbogen	115	30	19	85	3,4	50	18	25	18
004	Peterzell	244	53	37	191	3,3	115	51	51	27
005	Reinerzau	132	27	16	105	3,4	59	30	20	19
006	Reutin	202	37	18	165	3,3	71	33	47	50
007	Römlinsdorf	120	21	12	99	3,7	58	25	16	19
237 075	Bad Rippoldsau-Schapb.	774	153	127	621	3,8	354	181	139	90
001	Schapbach	444	71	57	373	3,8	226	90	73	52
002	Bad Rippoldsau	330	82	70	248	3,8	128	91	66	38
237 004	Baiersbronn	5 906	1 994	1 376	3 912	3,2	2 343	1 263	932	1 158
001	Baiersbronn	2 098	666	461	1 432	3,2	744	506	390	416
003	Mitteltal	865	276	199	589	3,4	423	161	106	137
004	Obertal	555	205	148	350	3,2	233	96	81	120
005	Tonbach	433	212	135	221	3,3	164	63	42	131
006	Friedrichstal	157	44	19	113	3,3	56	38	30	25
007	Röt	249	75	54	174	3,5	128	47	27	36
008	Huzenbach	258	79	57	179	3,2	117	54	38	45
009	Schwarzenberg	116	47	32	69	3,3	37	23	16	34
010	Schönmünzach	219	66	42	153	3,0	96	38	35	38
011	Schönmünz	66	19	11	47	3,5	35	10	8	9
012	Klosterreichenbach	890	305	218	585	3,2	310	227	159	167
237 008	Betzweiler-Wäldle	502	121	81	381	3,1	213	99	107	72
001	Betzweiler	335	88	60	247	3,1	140	59	78	49
002	Wäldle	167	33	21	134	3,2	73	40	29	23
237 019	Dornstetten, Stadt	2 273	601	405	1 672	3,2	725	530	514	448
001	Dornstetten	1 335	373	244	962	3,3	381	303	317	299
002	Aach	465	120	83	345	3,1	172	117	90	74
003	Hallwangen	473	108	78	365	3,2	172	110	107	75
237 024	Empfingen	991	204	151	787	3,5	459	190	183	146
001	Empfingen	850	165	122	685	3,5	386	165	161	128
002	Wiesenstetten	110	35	26	75	3,6	64	19	13	12
003	Dommelsberg	31	4	3	27	3,5	9	6	9	6
237 027	Eutingen im Gäu	1 396	294	193	1 102	3,5	486	375	308	208
001	Eutingen	495	122	83	373	3,5	187	130	103	65
002	Göttelfingen	228	41	27	187	3,6	75	59	54	39
003	Rohrdorf	215	40	26	175	3,4	64	72	51	26
004	Weitingen	458	91	57	367	3,4	160	114	100	78
237 028	Freudenstadt, Stadt	9 580	3 762	2 758	5 818	3,0	2 857	2 124	2 204	2 085
001	Freudenstadt	6 847	2 950	2 218	3 897	2,9	1 925	1 487	1 644	1 596
002	Dietersweiler-Lauterb.	835	250	167	585	3,3	254	194	186	158
003	Grüntal u. Frutenhof	290	94	63	196	3,2	109	79	55	36
004	Igelsberg	82	21	14	61	3,4	44	13	11	13
005	Kniebis	351	140	108	211	3,3	139	78	62	52
006	Musbach	247	67	44	180	3,4	109	49	47	34
007	Wittlensweiler	906	234	139	672	3,1	261	221	198	195
008	Zwieselberg	22	6	5	16	3,9	16	3	1	1
237 030	Glatten	857	228	128	629	3,3	357	162	164	154
001	Glatten	685	178	102	507	3,2	260	140	145	128
002	Böffingen	91	31	15	60	3,5	39	13	12	20

1) Ohne Untermieterhaushalte.

Noch: 6. Privathaushalte in den Gemeindeteilen Baden-Württembergs am 25. Mai 1987 nach Haushaltsgröße und Einzugsjahr

Schl.-Nr.	Gemeinde Gemeindeteil	Privathaushalte				Privathaushalte nach Einzugsjahr ¹⁾				
		ins- gesamt	davon				vor 1970	1970 bis 1979	1980 bis 1984	1985 und später
			Einpersonen- haushalte		Mehrpersonen- haushalte					
			zu- sammen	darunter weiblich	zu- sammen	Personen je Haushalt				
1	2	3	4	5	6	7	8	9		
noch: Glatten										
003	Neuneck	81	19	11	62	3,4	58	9	7	6
237 032	Grömbach	187	47	35	140	3,4	88	42	26	22
001	Grömbach	187	47	35	140	3,4	88	42	26	22
237 040	Horb am Neckar, Stadt	7 788	1 899	1 248	5 889	3,3	2 800	1 828	1 615	1 336
001	Horb am Neckar	1 961	596	396	1 365	3,2	558	514	430	392
002	Ahldorf	245	56	41	189	3,4	99	65	50	26
003	Altheim	482	95	63	387	3,3	194	92	103	80
004	Betra	331	68	47	263	3,5	157	71	58	41
005	Bildechingen	636	130	82	506	3,6	122	218	154	127
006	Bittelbronn	169	33	18	136	3,5	66	38	26	37
007	Dettensee	137	31	24	106	3,3	70	26	25	16
008	Dettingen	544	122	72	422	3,2	216	125	112	85
009	Dettlingen	104	16	12	88	3,4	56	12	15	15
010	Dießen	156	37	20	119	3,3	77	27	28	22
011	Grünmettstetten	215	48	38	167	3,6	117	30	42	26
012	Ihlingen	147	28	15	119	3,0	27	42	32	36
013	Isenburg	119	27	23	92	3,0	56	31	19	12
014	Mühlen	333	78	53	255	3,2	155	69	67	32
015	Mühringen	299	66	48	233	3,2	137	61	47	47
016	Nordstetten	702	192	115	510	3,2	240	155	162	122
017	Obertalheim	418	77	47	341	3,4	158	85	83	77
018	Rexingen	425	122	79	303	3,4	162	92	79	79
019	Untertalheim	365	77	55	288	3,4	133	75	83	64
237 045	Loßburg	2 000	531	334	1 469	3,3	767	460	379	318
001	Loßburg	731	218	141	513	3,2	254	171	155	120
002	Rodt	393	120	77	273	3,2	138	98	77	56
003	Lombach	210	51	32	159	3,5	82	50	30	38
004	Schömberg	126	23	15	103	3,4	57	25	24	19
005	Sterneck	85	17	8	68	3,7	51	9	9	13
006	Vierundzwanzig Höfe	89	15	10	74	4,0	57	12	13	6
007	Wittendorf	366	87	51	279	3,4	128	95	71	66
237 054	Pfalzgrafenweiler	1 948	473	334	1 475	3,3	680	473	446	290
001	Pfalzgrafenweiler	1 262	338	242	924	3,3	400	314	304	201
002	Edelweiler	65	8	7	57	3,5	27	18	13	7
003	Bösingen	239	41	32	198	3,4	91	55	48	41
004	Durrweiler	107	32	23	75	3,5	57	18	16	7
005	Herzogswweiler	180	37	19	143	3,5	59	53	48	19
006	Kälberbronn	61	8	8	53	3,4	29	9	12	9
007	Neu-Nuifra	34	9	3	25	3,8	17	6	5	6
237 061	Schopfloch	648	143	101	505	3,5	286	157	102	85
001	Schopfloch	375	87	62	288	3,4	142	103	61	57
002	Oberifflingen	166	33	23	133	3,6	91	35	27	10
003	Unterifflingen	107	23	16	84	3,7	53	19	14	18
237 073	Seewald	653	192	117	461	3,4	275	118	103	82
001	Besenfeld	321	82	49	239	3,3	115	73	55	48
002	Göttelfingen	192	55	38	137	3,5	90	30	28	24
003	Erzgrube	56	18	11	38	3,6	23	9	13	5
004	Hochdorf	84	37	19	47	3,6	47	6	7	5
237 074	Waldachtal	1 853	475	299	1 378	3,3	651	428	391	292
001	Lützenhardt	588	200	130	388	3,1	203	114	114	83
002	Salzstetten	547	110	78	437	3,3	179	143	123	93
003	Tumlingen	329	71	38	258	3,4	116	89	70	48
004	Hörschweiler	162	34	16	128	3,4	52	35	43	31
005	Cresbach	227	60	37	167	3,3	101	47	41	37
237 072	Wörnersberg	73	25	15	48	3,8	31	6	10	8
001	Wörnersberg	73	25	15	48	3,8	31	6	10	8
Freudenstadt		39 893	11 783	8 151	28 110	3,2	14 365	8 991	8 112	7 185

1) Ohne Untermieterhaushalte.

Noch: 6. Privathaushalte in den Gemeindeteilen Baden-Württembergs am 25. Mai 1987 nach Haushaltsgröße und Einzugsjahr

Schl.-Nr.	Gemeinde Gemeindeteil	Privathaushalte					Privathaushalte nach Einzugsjahr ¹⁾			
		ins- gesamt	davon							
			Einpersonen- haushalte		Mehrpersonen- haushalte		vor 1970	1970 bis 1979	1980 bis 1984	1985 und später
			zu- sammen	darunter weiblich	zu- sammen	Personen je Haushalt				
1	2	3	4	5	6	7	8	9		
Region Nordschwarzwald		209 859	65 535	43 106	144 324	3,1	66 498	51 678	44 079	41 119
Regierungsbezirk Karlsruhe		1 049 535	362 109	223 144	687 426	3,0	326 237	254 801	215 521	214 786

1) Ohne Untermieterhaushalte.

Noch: 6. Privathaushalte in den Gemeindeteilen Baden-Württembergs am 25. Mai 1987 nach Haushaltsgröße und Einzugsjahr

Schl.-Nr.	Gemeinde Gemeindeteil	Privathaushalte				Privathaushalte nach Einzugsjahr ¹⁾				
		ins- gesamt	davon				vor 1970	1970 bis 1979	1980 bis 1984	1985 und später
			Einpersonen- haushalte		Mehrpersonen- haushalte					
			zu- sammen	darunter weiblich	zu- sammen	Personen je Haushalt				
			1	2	3	4				

Regierungsbezirk Freiburg

Region Südlicher Oberrhein

Stadtkreis										
311 000	Freiburg im Breisg..St.	96 573	51 860	30 694	44 713	2,9	19 914	18 886	18 470	25 410
111	Altstadt-Mitte	2 852	2 093	1 079	759	2,6	404	414	505	886
112	Altstadt-Ring	2 178	1 600	771	578	2,7	329	263	363	580
120	Neuburg	2 541	1 771	1 176	770	2,8	475	458	470	772
211	Herdern-Süd	3 267	1 947	1 091	1 320	2,9	660	536	546	740
212	Herdern-Nord	3 297	2 044	1 322	1 253	2,8	771	570	612	922
220	Zähringen	3 922	1 959	1 171	1 963	2,9	742	873	806	1 223
231	Brühl-Güterbahnhof	3 060	1 591	1 047	1 469	2,7	1 004	649	526	641
232	Brühl-Industriegebiet	268	122	34	146	3,1	44	79	55	62
240	Hochdorf	927	320	186	607	3,1	197	210	188	267
310	Waldsee	2 417	1 204	805	1 213	2,9	809	463	429	406
320	Littenweiler	3 594	2 074	1 246	1 520	3,0	759	506	564	915
330	Ebnet	1 061	513	302	548	3,0	249	268	207	249
340	Kappel	1 092	415	237	677	3,2	356	195	220	208
410	Oberau	3 881	2 527	1 489	1 354	2,6	646	516	858	1 273
421	Oberwiesche	3 895	2 412	1 467	1 483	2,8	900	581	625	971
422	Mittelwiesche	2 805	1 829	1 053	976	2,8	545	433	469	671
423	Unterwiesche-Nord	2 798	1 845	978	953	2,9	416	392	482	784
424	Unterwiesche-Süd	3 837	2 211	1 284	1 626	2,8	553	670	698	1 213
430	Günterstal	870	485	313	385	3,1	213	127	144	173
511	Stühlinger-Beurbarung	1 330	647	403	683	2,9	428	295	243	223
512	Stühlinger-Eschholz	4 167	2 820	1 783	1 347	2,6	743	597	595	1 307
513	Alt-Stühlinger	4 966	2 993	1 629	1 973	2,7	859	941	972	1 322
521	Mooswald-West	1 951	928	539	1 023	3,0	611	331	308	437
522	Mooswald-Ost	1 883	965	565	918	2,8	551	393	339	450
531	Betzenhsn.-Bischofsl.	4 477	2 281	1 388	2 196	2,8	662	1 050	982	1 386
532	Alt-Betzenhausen	1 845	932	489	913	2,8	118	335	491	766
540	Landwasser	3 308	989	720	2 319	3,1	737	1 102	744	537
550	Lehen	990	384	215	606	3,1	275	213	161	209
560	Waltershofen	644	175	95	469	3,3	165	101	187	154
570	Mundenhof	20	3	—	17	3,9	7	9	2	1
611	Haslach-Egerten	3 844	2 321	1 455	1 523	2,7	811	705	744	946
612	Haslach-Gartenstadt	3 207	1 307	770	1 900	2,9	1 041	714	560	711
613	Haslach-Schildacker	444	215	115	229	2,7	165	92	78	72
614	Haslach-Haid	1 598	573	297	1 025	3,1	315	318	322	397
615	Haslach-Weingarten	5 232	1 981	1 258	3 251	3,0	906	1 587	1 105	1 201
620	Sankt Georgen	5 105	2 436	1 429	2 669	3,0	1 026	1 162	1 098	1 455
630	Opfingen	1 431	446	220	985	3,1	161	360	439	367
640	Tiengen	1 029	343	188	686	3,1	135	246	242	378
650	Munzingen	540	159	85	381	3,3	126	132	121	135
Landkreise										
315	Breisgau-Hochschwarzwald									
315 003	Au	454	164	88	290	3,2	111	111	120	80
001	Au	454	164	88	290	3,2	111	111	120	80
315 004	Auggen	753	170	121	583	3,2	244	230	135	128
001	Auggen	707	161	116	546	3,2	224	216	129	123
002	Zizingen	5	—	—	—	—	—	—	—	—
003	Richtberg	14	—	—	—	—	—	—	—	—
004	Hach	27	7	5	20	3,6	12	8	3	3
315 006	Bad Krozingen	5 151	1 762	1 234	3 389	3,0	1 095	1 514	1 175	1 133
001	Bad Krozingen	3 629	1 413	1 036	2 216	2,8	692	1 070	863	820
002	Biengen	416	84	50	332	3,4	123	130	84	74
003	Schlatt	155	44	33	111	3,6	76	30	17	29
004	Hausen an der Möhlin	504	119	55	385	3,2	76	170	110	123
005	Tunsel	447	102	60	345	3,2	128	114	101	87

1) Ohne Untermieterhaushalte.

Noch: 6. Privathaushalte in den Gemeindeteilen Baden-Württembergs am 25. Mai 1987 nach Haushaltsgröße und Einzugsjahr

Schl.-Nr.	Gemeinde Gemeindeteil	Privathaushalte					Privathaushalte nach Einzugsjahr ¹⁾			
		ins- gesamt	davon				vor 1970	1970 bis 1979	1980 bis 1984	1985 und später
			Einpersonen- haushalte		Mehrpersonen- haushalte					
			zu- sammen	darunter weiblich	zu- sammen	Personen je Haushalt				
1	2	3	4	5	6	7	8	9		
315 007	Badenweiler	1 588	614	435	974	2,9	490	368	307	382
001	Badenweiler	1 213	514	364	699	2,9	341	264	241	328
002	Lipburg	147	32	18	115	3,3	59	42	26	19
003	Schweighof	228	68	53	160	2,9	90	62	40	35
315 008	Ballrechten-Dottingen	615	141	98	474	3,3	134	191	145	144
001	Ballrechten	231	51	35	180	3,2	66	62	47	55
002	Dottingen	384	90	63	294	3,4	68	129	98	89
315 013	Bötzingen	1 723	414	236	1 309	3,3	485	466	359	353
001	Bötzingen	1 723	414	236	1 309	3,3	485	466	359	353
315 014	Bollschweil	747	185	100	562	3,4	199	201	142	163
001	Bollschweil	747	185	100	562	3,4	199	201	142	163
315 015	Breisach am Rhein, St.	3 793	961	595	2 832	3,2	1 005	964	926	780
001	Breisach am Rhein	2 578	731	478	1 847	3,1	664	668	632	525
002	Gündlingen	446	89	54	357	3,3	145	95	106	90
003	Niederrimsingen	341	69	32	272	3,4	88	73	82	91
004	Oberrimsingen	428	72	31	356	3,3	108	128	106	74
315 016	Breitnau	502	134	77	368	3,8	195	97	63	109
001	Breitnau	502	134	77	368	3,8	195	97	63	109
315 020	Buchenbach	974	224	132	750	3,6	218	297	224	204
001	Buchenbach	521	134	85	387	3,4	100	147	146	113
002	Falkensteig	62	12	7	50	3,9	31	13	8	9
003	Unteribental	226	58	29	168	3,6	37	83	38	59
004	Wagensteig	165	20	11	145	3,8	50	54	32	23
315 022	Buggingen	1 114	206	142	908	3,3	411	288	208	196
001	Buggingen	787	160	109	627	3,2	284	201	141	150
002	Seefeldten	327	46	33	281	3,5	127	87	67	46
315 028	Ebringen	808	215	143	593	3,1	252	189	172	165
001	Ebringen	808	215	143	593	3,1	252	189	172	165
315 131	Ehrenkirchen	2 159	559	354	1 600	3,2	665	565	459	423
001	Kirchhofen	776	220	152	556	3,2	267	182	178	133
002	Ehrenstetten	686	162	103	524	3,2	231	181	126	141
003	Offnadingen	165	50	24	115	3,0	43	49	34	31
004	Scherzingen	99	33	16	66	3,1	27	24	19	18
005	Norsingen	433	94	59	339	3,2	97	129	102	100
315 030	Eichstetten	903	175	112	728	3,3	307	214	185	178
001	Eichstetten	903	175	112	728	3,3	307	214	185	178
315 031	Eisenbach (Hochschw.)	769	168	105	601	3,4	327	178	131	123
001	Eisenbach	420	95	56	325	3,3	153	114	80	69
002	Bubenbach	126	33	21	93	3,2	47	33	22	21
003	Oberbränd	144	25	18	119	3,4	76	22	21	23
004	Schollach	79	15	10	64	4,1	51	9	8	10
315 033	Eschbach	446	78	43	368	3,2	137	86	97	119
001	Eschbach	446	78	43	368	3,2	137	86	97	119
315 037	Feldberg (Schwarzwald)	733	316	193	417	3,1	165	152	123	151
001	Altglashütten	220	69	39	151	3,2	55	51	37	46
002	Bärental	86	34	19	52	3,1	30	17	13	13
003	Feldberg	150	103	60	47	3,1	18	18	17	17
004	Falkau	277	110	75	167	3,0	62	66	56	75
315 039	Friedenweiler	623	153	109	470	3,2	226	152	133	94
001	Rötenbach	406	79	56	327	3,2	152	99	88	64
002	Friedenweiler	217	74	53	143	3,1	74	53	45	30
315 041	Glottertal	955	245	155	710	3,4	379	191	174	148
200	Föhrental	116	29	17	87	3,6	50	20	21	22

1) Ohne Untermieterhaushalte.

Noch: 6. Privathaushalte in den Gemeindeteilen Baden-Württembergs am 25. Mai 1987 nach Haushaltsgröße und Einzugsjahr

Schl.-Nr.	Gemeinde Gemeindeteil	Privathaushalte					Privathaushalte nach Einzugsjahr ¹⁾			
		ins- gesamt	davon				vor 1970	1970 bis 1979	1980 bis 1984	1985 und später
			Einpersonen- haushalte		Mehrpersonen- haushalte					
			zu- sammen	darunter weiblich	zu- sammen	Personen je Haushalt				
1	2	3	4	5	6	7	8	9		
noch: Glottertal										
300	Oberglottertal	195	39	30	156	3,6	83	43	41	23
400	Ohrnsbach	284	82	55	202	3,3	101	69	39	45
500	Unterglottertal	360	95	53	265	3,2	145	59	73	58
315 043	Gottenheim	820	163	106	657	3,2	280	179	175	173
001	Gottenheim	820	163	106	657	3,2	280	179	175	173
315 047	Gundelfingen	4 711	1 661	959	3 050	3,0	782	1 237	1 145	1 396
001	Gundelfingen	4 146	1 499	870	2 647	2,9	592	1 107	1 032	1 286
002	Wildtal	565	162	89	403	3,1	190	130	113	110
315 048	Hartheim	1 089	204	123	885	3,4	265	320	242	248
001	Hartheim	695	147	88	548	3,3	155	194	160	175
002	Feldkirch	160	25	13	135	3,6	46	47	36	29
003	Bremgarten	234	32	22	202	3,5	64	79	46	44
315 050	Heitersheim, Stadt	1 569	317	206	1 252	3,3	425	434	331	345
001	Heitersheim	1 436	297	194	1 139	3,3	404	395	290	313
002	Gallenweiler	133	20	12	113	3,3	21	39	41	32
315 051	Heuweiler	311	73	40	238	3,4	105	80	61	60
001	Heuweiler	311	73	40	238	3,4	105	80	61	60
315 052	Hinterzarten	987	449	312	538	3,2	269	209	113	134
001	Hinterzarten	987	449	312	538	3,2	269	209	113	134
315 056	Horben	317	106	58	211	3,5	88	60	74	57
001	Horben	317	106	58	211	3,5	88	60	74	57
315 059	Ihringen	1 815	442	289	1 373	3,2	726	397	326	341
001	Ihringen	1 467	366	246	1 101	3,2	611	326	246	267
002	Wasenweiler	348	76	43	272	3,3	115	71	80	74
315 064	Kirchzarten	3 294	924	601	2 370	3,2	834	913	703	747
001	Kirchzarten	2 156	694	469	1 462	3,1	693	476	449	484
002	Burg	808	131	74	677	3,5	65	350	191	174
003	Zarten	330	99	58	231	3,4	76	87	63	89
315 068	Lenzkirch	1 839	605	428	1 234	3,1	519	465	412	391
001	Lenzkirch	1 198	421	307	777	3,1	292	322	292	266
002	Saig	299	96	60	203	3,3	118	62	43	65
003	Kappel	288	74	53	214	3,1	81	74	68	52
004	Raitenbuch	54	14	8	40	3,4	28	7	9	8
315 070	Löffingen, Stadt	2 198	478	317	1 720	3,4	824	540	436	343
001	Löffingen u. Seppenh.	1 276	305	214	971	3,3	367	384	262	225
002	Göschweiler	150	32	15	118	3,6	69	24	38	18
003	Bachheim	122	16	13	106	3,4	63	32	15	11
004	Unadingen	256	36	21	220	3,7	131	38	59	22
005	Dittishausen	232	55	35	177	3,6	93	42	43	49
006	Reiselfingen	162	34	19	128	3,6	101	20	19	18
315 132	March	3 141	840	439	2 301	3,1	598	864	799	766
001	Buchheim	986	272	139	714	3,0	168	303	237	250
002	Hugstetten	1 026	299	162	727	3,1	206	273	263	233
003	Holzhausen	664	154	83	510	3,1	129	167	196	154
004	Neuershausen	465	115	55	350	3,3	95	121	103	129
315 072	Merdingen	759	143	88	616	3,3	263	171	146	162
001	Merdingen	759	143	88	616	3,3	263	171	146	162
315 073	Merzhausen	1 954	828	519	1 126	3,1	353	561	438	437
001	Becherwald	976	446	269	530	3,1	183	264	217	220
002	Dorf	978	382	250	596	3,0	170	297	221	217
315 074	Müllheim, Stadt	5 659	1 702	1 225	3 957	3,1	1 544	1 445	1 376	1 174
001	Oberstadt	2 285	752	550	1 533	3,1	460	559	659	557

1) Ohne Untermieterhaushalte.

Noch: 6. Privathaushalte in den Gemeindeteilen Baden-Württembergs am 25. Mai 1987 nach Haushaltsgröße und Einzugsjahr

Schl.-Nr.	Gemeinde Gemeindeteil	Privathaushalte					Privathaushalte nach Einzugsjahr ¹⁾			
		ins- gesamt	davon				vor 1970	1970 bis 1979	1980 bis 1984	1985 und später
			Einpersonen- haushalte		Mehrpersonen- haushalte					
			zu- sammen	darunter weiblich	zu- sammen	Personen je Haushalt				
1	2	3	4	5	6	7	8	9		
noch: Müllheim, Stadt										
002	Unterstadt	1 626	521	372	1 105	3,1	503	470	346	273
011	Niederweiler	443	142	103	301	3,0	107	93	112	120
012	Vögisheim	279	67	46	212	3,1	76	76	62	59
013	Zunzingen	69	8	8	61	3,1	26	23	13	6
014	Feldberg	212	45	33	167	3,2	94	44	42	27
015	Hügelheim	289	73	49	216	3,4	109	60	54	60
016	Britzingen	350	77	50	273	3,2	119	101	66	58
017	Dattingen	106	17	14	89	3,4	50	19	22	14
315 130	Münstertal/Schwarzw.	1 533	287	181	1 246	3,4	623	334	307	255
001	Untermünstertal	1 132	230	150	902	3,3	425	268	238	193
002	Obermünstertal	401	57	31	344	3,8	198	66	69	62
315 076	Neuenburg am Rhein,St.	2 960	622	371	2 338	3,2	792	839	707	581
001	Neuenburg am Rhein-1	1 986	445	255	1 541	3,2	472	603	484	403
002	Zienken	175	27	18	148	3,3	66	14	47	47
003	Grißheim	373	55	33	318	3,4	149	93	77	48
004	Steinenstadt	426	95	65	331	3,1	105	129	99	83
315 084	Oberried	805	168	95	637	3,6	270	206	183	110
001	Oberried	486	95	58	391	3,5	162	137	108	67
002	Hofsgrund	144	45	26	99	3,8	46	28	34	19
003	St. Wilhelm	72	16	5	56	3,8	23	23	8	11
004	Zastler	103	12	6	91	3,5	39	18	33	13
315 089	Pfaffenweiler	964	218	127	746	3,3	200	268	256	223
001	Pfaffenweiler	964	218	127	746	3,3	200	268	256	223
315 098	Schallstadt	1 922	524	290	1 398	3,1	474	509	449	419
001	Mengen	600	138	74	462	3,2	124	217	141	105
002	Schallstadt	552	161	82	391	3,2	119	123	154	132
003	Wolfenweiler	770	225	134	545	3,1	231	169	154	182
315 102	Schluchsee	1 008	337	223	671	3,0	263	217	198	270
001	Schluchsee	676	254	168	422	3,0	142	151	133	205
002	Blasiwald	107	24	16	83	3,3	47	20	22	16
003	Faulenfürst	70	21	15	49	2,9	26	14	13	14
004	Fischbach	109	34	21	75	3,0	31	22	24	22
005	Schönenbach	46	4	3	42	3,2	17	10	6	13
315 107	Sölden	365	127	90	238	3,3	87	57	85	91
001	Sölden	365	127	90	238	3,3	87	57	85	91
315 094	St. Märgen	545	108	92	437	3,8	209	126	113	97
001	Sankt Märgen	545	108	92	437	3,8	209	126	113	97
315 095	St. Peter	710	179	116	531	3,6	222	188	156	126
001	Sankt Peter	710	179	116	531	3,6	222	188	156	126
315 108	Staufen im Breisgau,St.	2 635	691	473	1 944	3,1	644	759	616	577
001	Staufen im Breisgau	2 198	609	417	1 589	3,0	502	640	527	499
002	Wettelbrunn	150	26	18	124	3,6	49	36	31	31
003	Grunern	287	56	38	231	3,4	93	83	58	47
315 109	Stegen	1 321	342	215	979	3,4	209	495	265	295
001	Stegen	725	181	126	544	3,5	83	314	152	156
002	Eschbach	466	124	68	342	3,4	87	131	96	119
003	Wittental	130	37	21	93	3,5	39	50	17	20
315 111	Sulzburg, Stadt	892	210	143	682	3,2	308	226	196	155
001	Sulzburg	608	148	108	460	3,2	213	146	137	109
002	Laufen	284	62	35	222	3,2	95	80	59	46
315 113	Titisee-Neustadt, Stadt	4 423	1 409	1 010	3 014	3,1	1 388	1 103	879	830
001	Neustadt	3 254	1 030	749	2 224	3,0	971	879	675	602
002	Titisee	850	331	231	519	3,3	263	144	162	194

1) Ohne Untermieterhaushalte.

Noch: 6. Privathaushalte in den Gemeindeteilen Baden-Württembergs am 25. Mai 1987 nach Haushaltsgröße und Einzugsjahr

Schl.-Nr.	Gemeinde Gemeindeteil	Privathaushalte				Privathaushalte nach Einzugsjahr ¹⁾				
		ins- gesamt	davon				vor 1970	1970 bis 1979	1980 bis 1984	1985 und später
			Einpersonen- haushalte		Mehrpersonen- haushalte					
			zu- sammen	darunter weiblich	zu- sammen	Personen je Haushalt				
1	2	3	4	5	6	7	8	9		
noch: Titisee-Neustadt, Stadt										
003	Rudenberg	60	7	6	53	3,7	34	20	5	1
004	Schwärzenbach	75	13	8	62	4,0	37	24	7	6
005	Waldau	114	21	12	93	3,6	45	21	20	23
006	Langenordnach	70	7	4	63	4,1	38	15	10	4
315 115	Umkirch	2 027	691	358	1 336	3,0	191	547	548	650
000	Umkirch	2 027	691	358	1 336	3,0	191	547	548	650
315 133	Vogtsbg. i. Kaiserst., St.	1 875	368	261	1 507	3,3	841	468	306	240
001	Oberrotweil	509	113	87	396	3,3	255	117	70	62
002	Achkarren	252	32	22	220	3,4	126	64	35	24
003	Bickensohl	159	39	26	120	3,1	77	34	28	18
004	Bischoffingen	234	55	38	179	3,2	113	49	36	31
005	Burkheim	310	60	43	250	3,3	128	84	54	43
006	Oberbergen	308	53	32	255	3,4	112	85	58	50
007	Schelingen	103	16	13	87	3,7	30	35	25	12
315 125	Wittnau	431	130	76	301	3,5	85	133	84	102
001	Wittnau	431	130	76	301	3,5	85	133	84	102
	Breisgau- Hochschwarzwald	79 689	22 230	14 303	57 459	3,2	21 726	20 804	17 403	16 868
316	Emmendingen									
316 002	Bahlingen	1 190	259	170	931	3,3	457	244	295	191
001	Bahlingen	1 190	259	170	931	3,3	457	244	295	191
316 003	Biederbach	358	20	11	338	4,3	202	64	54	34
001	Unterbiederbach	204	11	5	193	4,2	110	38	35	19
002	Oberbiederbach	119	8	5	111	4,5	71	20	17	9
003	Frischnau	35	1	1	34	4,4	21	6	2	6
316 009	Denzlingen	4 831	1 521	875	3 310	3,0	841	1 283	1 324	1 251
001	Denzlingen	4 831	1 521	875	3 310	3,0	841	1 283	1 324	1 251
316 010	Elzach, Stadt	2 073	385	272	1 688	3,6	930	483	349	277
001	Elzach	996	228	172	768	3,2	417	266	171	124
002	Katzenmoos	91	12	5	79	3,9	44	18	18	8
003	Oberprechtal	279	55	33	224	3,7	118	61	52	46
004	Prechtal	446	49	34	397	4,2	224	91	70	54
005	Yach	261	41	28	220	3,8	127	47	38	45
316 011	Emmendingen, Stadt	9 570	3 106	2 047	6 464	3,0	2 497	2 443	2 132	1 962
001	Emmendingen	7 138	2 465	1 653	4 673	3,0	1 691	1 817	1 656	1 590
002	Kollmarsreute	536	146	93	390	3,3	180	155	96	83
003	Maleck	146	47	23	99	3,0	58	27	29	17
004	Mundingen	655	157	108	498	3,3	247	156	123	92
005	Wasser	592	167	101	425	3,2	164	145	124	106
006	Windenreute	503	124	69	379	3,2	157	143	104	74
316 012	Endingen, Stadt	2 503	575	417	1 928	3,3	921	563	491	465
001	Endingen	1 728	419	298	1 309	3,3	571	391	365	352
002	Amoltern	111	17	10	94	3,5	37	23	31	20
003	Kiechlinsbergen	315	68	64	247	3,3	143	74	39	48
004	Königschaffhausen	349	71	55	278	3,6	170	75	56	45
316 013	Forchheim	349	62	44	287	3,4	171	67	70	40
001	Forchheim	349	62	44	287	3,4	171	67	70	40
316 054	Freiamt	1 196	189	129	1 007	3,7	603	271	183	123
001	Freiamt	711	108	70	603	3,8	371	147	116	67
002	Ottoschwanden	485	81	59	404	3,7	232	124	67	56
316 014	Gutach im Breisgau	1 291	301	205	990	3,3	480	284	308	204
001	Gutach im Breisgau	562	151	105	411	3,1	184	117	154	98

1) Ohne Untermieterhaushalte.

Noch: 6. Privathaushalte in den Gemeindeteilen Baden-Württembergs am 25. Mai 1987 nach Haushaltsgröße und Einzugsjahr

Schl.-Nr.	Gemeinde Gemeindeteil	Privathaushalte					Privathaushalte nach Einzugsjahr ¹⁾			
		ins- gesamt	davon				vor 1970	1970 bis 1979	1980 bis 1984	1985 und später
			Einpersonen- haushalte		Mehrpersonen- haushalte					
			zu- sammen	darunter weiblich	zu- sammen	Personen je Haushalt				
1	2	3	4	5	6	7	8	9		
noch: Gutach im Breisgau										
002	Bleibach	578	134	90	444	3,2	209	141	131	91
003	Siegelau	151	16	10	135	4,4	87	26	23	15
316 017	Herbolzheim, Stadt	2 906	698	496	2 208	3,3	1 148	766	520	429
001	Herbolzheim	1 945	509	364	1 436	3,2	733	518	358	309
002	Wagenstadt	282	47	35	235	3,5	130	60	50	35
003	Bleichheim	227	50	37	177	3,6	108	57	31	30
004	Brogingen	242	44	29	198	3,2	91	65	46	38
005	Tutschfelden	210	48	31	162	3,4	86	66	35	17
316 020	Kenzingen, Stadt	2 500	587	398	1 913	3,2	891	631	547	376
001	Kenzingen	2 500	587	398	1 913	3,2	891	631	547	376
316 024	Malterdingen	831	173	114	658	3,3	340	181	171	123
001	Malterdingen	831	173	114	658	3,3	340	181	171	123
316 036	Reute	844	155	83	689	3,4	242	235	177	189
001	Reute	844	155	83	689	3,4	242	235	177	189
316 053	Rheinhausen	1 060	169	120	891	3,3	500	245	187	112
001	Oberhausen	640	112	75	528	3,3	317	128	115	69
003	Niederhausen	420	57	45	363	3,4	183	117	72	43
316 037	Riegel	1 032	252	149	780	3,2	290	292	206	226
001	Riegel	1 032	252	149	780	3,2	290	292	206	226
316 038	Sasbach	940	175	121	765	3,5	398	239	170	115
001	Sasbach	489	86	56	403	3,5	216	121	87	58
002	Jechtingen	324	63	46	261	3,4	134	84	55	45
003	Leiselheim	127	26	19	101	3,4	48	34	28	12
316 039	Sexau	1 006	212	134	794	3,2	315	269	223	184
001	Sexau	1 006	212	134	794	3,2	315	269	223	184
316 042	Simonswald	990	223	148	767	3,5	425	214	175	150
001	Altsimonswald*	360	82	62	278	3,3	150	78	61	61
002	Haslachsimeonswald	114	32	13	82	3,5	51	26	16	15
003	Obersimonswald	239	52	39	187	3,6	100	51	47	37
004	Untersimonswald	244	51	31	193	3,5	106	52	46	35
005	Wildgutach	33	6	3	27	3,8	18	7	5	2
316 043	Teningen	4 067	950	613	3 117	3,2	1 456	1 134	786	606
001	Teningen	2 210	522	346	1 688	3,1	781	629	438	320
002	Köndringen	835	193	126	642	3,3	348	210	145	120
003	Nimburg	685	153	87	532	3,2	194	217	137	119
004	Heimbach	337	82	54	255	3,5	133	78	66	47
316 045	Vörstetten	812	223	130	589	3,1	216	189	174	214
001	Vörstetten	812	223	130	589	3,1	216	189	174	214
316 056	Waldkirch, Stadt	7 797	2 404	1 688	5 393	3,1	2 207	2 244	1 739	1 402
001	Waldkirch-1	1 636	587	442	1 049	3,0	401	495	396	307
002	Waldkirch-2	1 981	673	458	1 308	3,0	584	541	381	385
003	Waldkirch-3	960	322	235	638	3,0	300	202	250	187
004	Siensbach	232	42	28	190	3,7	85	53	37	51
005	Suggental	137	46	25	91	3,6	48	34	22	29
006	Kollnau	2 001	541	363	1 460	3,1	551	635	491	291
007	Buchholz	850	193	137	657	3,3	238	284	162	152
316 049	Weisweil	555	111	74	444	3,4	233	121	103	92
001	Weisweil	555	111	74	444	3,4	233	121	103	92
316 055	Winden im Elztal	845	142	96	703	3,5	342	249	163	85
001	Oberwinden	492	85	57	407	3,6	207	153	80	47
002	Niederwinden	353	57	39	296	3,5	135	96	83	38

1) Ohne Untermieterhaushalte.

Noch: 6. Privathaushalte in den Gemeindeteilen Baden-Württembergs am 25. Mai 1987 nach Haushaltsgröße und Einzugsjahr

Schl.-Nr.	Gemeinde Gemeindeteil	Privathaushalte					Privathaushalte nach Einzugsjahr ¹⁾			
		ins- gesamt	davon				vor 1970	1970 bis 1979	1980 bis 1984	1985 und später
			Einpersonen- haushalte		Mehrpersonen- haushalte					
			zu- sammen	darunter weiblich	zu- sammen	Personen je Haushalt				
1	2	3	4	5	6	7	8	9		
316 051	Wyhl	967	162	113	805	3,4	382	222	181	181
001	Wyhl	967	162	113	805	3,4	382	222	181	181
	Emmendingen	50 513	13 054	8 647	37 459	3,2	16 487	12 933	10 728	9 031
317	Ortenaukreis									
317 001	Achern, Stadt	7 867	2 048	1 441	5 819	3,3	2 886	1 967	1 627	1 328
001	Achern	3 139	1 122	810	2 017	3,1	934	793	697	671
002	Fautenbach	713	141	93	572	3,4	302	204	112	91
003	Gamshurst	426	59	49	367	3,6	173	110	90	51
004	Großweier	506	119	83	387	3,2	203	121	101	78
005	Mösbach	466	77	51	389	3,4	190	115	106	55
006	Oberachern	1 246	298	209	948	3,2	518	300	222	203
007	Önsbach	687	138	88	549	3,5	304	148	134	100
008	Sasbachried	321	50	31	271	3,3	95	81	103	41
009	Wagshurst	363	44	27	319	3,7	167	95	62	38
317 005	Appenweier	2 986	609	411	2 377	3,3	1 103	782	586	495
001	Appenweier	1 326	318	213	1 008	3,2	399	360	283	270
002	Urloffen	1 326	244	172	1 082	3,2	585	324	234	179
003	Nesselried	334	47	26	287	3,6	119	98	69	46
317 008	Bad Peterstal-Griesbach	1 049	231	163	818	3,5	511	221	178	129
001	Bad Peterstal	756	174	122	582	3,5	356	170	128	92
002	Bad Griesbach	293	57	41	236	3,5	155	51	50	37
317 009	Berghaupten	794	169	117	625	3,2	336	166	156	126
001	Berghaupten	794	169	117	625	3,2	336	166	156	126
317 011	Biberach	1 027	195	133	832	3,3	414	232	207	171
001	Biberach	921	182	125	739	3,2	367	212	181	158
002	Prinzbach	106	13	8	93	4,5	47	20	26	13
317 021	Durbach	1 260	270	172	990	3,5	458	333	245	190
001	Durbach	884	181	121	703	3,5	320	253	165	122
002	Ebersweier	376	89	51	287	3,4	138	80	80	68
317 026	Ettenheim, Stadt	3 310	749	513	2 561	3,3	1 314	872	588	467
001	Ettenheim	1 598	395	279	1 203	3,3	576	423	290	273
002	Ettenheimweiler	157	33	21	124	3,5	83	33	24	13
003	Wallburg	201	38	25	163	3,3	84	51	35	27
004	Münchweier	460	85	57	375	3,2	201	113	90	52
005	Ettenheimmünster	236	42	21	194	3,3	109	57	39	28
006	Altdorf	658	156	110	502	3,2	261	195	110	74
317 029	Fischerbach	458	63	35	395	3,7	183	119	83	71
001	Fischerbach	458	63	35	395	3,7	183	119	83	71
317 031	Friesenheim	3 796	883	614	2 913	3,2	1 571	921	745	538
001	Friesenheim	1 438	352	241	1 086	3,1	580	366	295	188
002	Oberweier	695	179	114	516	3,2	285	147	137	122
003	Heiligenzell	450	114	81	336	3,2	173	146	74	55
004	Oberschopfheim	806	152	113	654	3,2	356	169	163	114
005	Schuttern	407	86	65	321	3,2	177	93	76	59
317 034	Gengenbach, Stadt	3 998	1 280	881	2 718	3,3	1 211	900	712	723
001	Gengenbach	2 648	1 009	726	1 639	3,1	818	589	374	490
002	Reichenbach	598	113	67	485	3,6	177	117	172	101
003	Schwaibach	342	84	47	258	3,6	85	92	73	65
004	Bermersbach	410	74	41	336	3,6	131	102	93	67
317 039	Gutach (Schwarzwaldb.)	834	199	141	635	3,3	418	178	133	93
001	Gutach	834	199	141	635	3,3	418	178	133	93
317 040	Haslach im Kinzigtal,St.	2 407	734	499	1 673	3,2	876	623	493	364
001	Haslach	2 053	657	452	1 396	3,1	735	513	433	330

1) Ohne Untermieterhaushalte.

Noch: 6. Privathaushalte in den Gemeindeteilen Baden-Württembergs am 25. Mai 1987 nach Haushaltsgröße und Einzugsjahr

Schl.-Nr.	Gemeinde Gemeindeteil	Privathaushalte					Privathaushalte nach Einzugsjahr ¹⁾			
		ins- gesamt	davon				vor 1970	1970 bis 1979	1980 bis 1984	1985 und später
			Einpersonen- haushalte		Mehrpersonen- haushalte					
			zu- sammen	darunter weiblich	zu- sammen	Personen je Haushalt				
1	2	3	4	5	6	7	8	9		
noch: Haslach im Kinzigtal,St.										
002	Schnellingen	113	28	19	85	3,8	58	36	10	6
003	Bollenbach	241	49	28	192	3,5	83	74	50	28
317 041	Hausach, Stadt	1 965	536	368	1 429	3,3	648	483	399	414
001	Hausach	1 766	511	355	1 255	3,2	537	457	377	375
002	Einbach	199	25	13	174	4,2	111	26	22	39
317 046	Hofstetten	407	55	32	352	4,1	116	116	98	73
001	Hofstetten	407	55	32	352	4,1	116	116	98	73
317 047	Hohberg	2 449	487	350	1 962	3,3	1 099	576	434	321
001	Hofweier	1 027	198	142	829	3,3	478	271	153	121
002	Niederschopfheim	918	204	147	714	3,2	374	193	199	138
003	Diersburg	504	85	61	419	3,4	247	112	82	62
317 051	Hornberg, Stadt	1 793	493	342	1 300	3,2	749	432	334	253
001	Hornberg	1 491	456	318	1 035	3,1	583	383	277	225
002	Niederwasser	124	19	11	105	3,4	42	30	33	18
003	Reichenbach	178	18	13	160	3,9	124	19	24	10
317 152	Kappel-Grafenhausen	1 249	223	169	1 026	3,3	588	268	229	158
001	Kappel	637	125	93	512	3,3	295	135	122	80
002	Grafenhausen	612	98	76	514	3,4	293	133	107	78
317 056	Kappelrodeck	2 000	409	303	1 591	3,4	837	490	357	287
001	Kappelrodeck	1 566	339	260	1 227	3,3	638	377	298	232
002	Waldulm	434	70	43	364	3,6	199	113	59	55
317 057	Kehl, Stadt	12 062	3 794	2 399	8 268	3,1	3 984	2 820	2 240	2 665
001	Nord	2 939	1 315	817	1 624	2,9	814	618	576	841
002	Mitte	2 244	853	567	1 391	2,9	796	498	401	492
003	Süd	1 640	430	259	1 210	3,2	359	432	357	449
004	Auenheim	809	164	98	645	3,2	379	186	123	99
005	Bodersweier	636	141	89	495	3,1	237	152	100	116
006	Goldscheuer	1 525	296	166	1 229	3,1	481	420	295	288
007	Hohnhurst	87	16	11	71	3,5	41	18	14	12
008	Kork	777	279	193	498	3,2	252	155	167	181
009	Leutesheim	483	89	60	394	3,3	255	103	72	41
010	Neumühl	489	132	87	357	3,2	191	127	68	86
011	Odelshofen	158	25	15	133	3,3	62	42	30	19
012	Querbach	137	23	16	114	3,3	55	33	21	20
013	Zierolshofen	138	31	21	107	3,2	62	36	16	21
317 059	Kippenheim	1 521	313	204	1 208	3,3	544	359	329	269
001	Kippenheim	1 165	232	153	933	3,3	402	272	264	208
002	Schmieheim	356	81	51	275	3,3	142	87	65	61
317 065	Lahr/Schwarzwald, Stadt	13 997	4 498	3 041	9 499	3,0	4 423	3 561	2 993	2 742
010	Lahr	2 510	1 024	666	1 486	2,9	509	582	609	744
020	Nord	1 471	509	389	962	3,0	528	434	259	218
030	Ost	655	304	206	351	2,9	159	148	129	210
040	Süd	2 212	788	572	1 424	2,7	886	542	410	338
050	Dinglingen-Ost	2 082	718	453	1 364	2,9	469	626	496	456
060	Dinglingen-West	837	197	120	640	3,4	221	213	213	178
070	Hugsweier	419	85	60	334	3,2	186	80	93	56
080	Kuhbach	542	144	104	398	3,1	243	142	89	63
090	Reichenbach	918	217	137	701	3,2	399	188	171	146
100	Sulz	1 128	241	152	887	3,2	478	250	218	150
110	Mietersheim	512	141	99	371	3,0	212	133	81	65
120	Kippenheimweiler	325	65	41	260	3,4	114	63	90	53
130	Langenwinkel	386	65	42	321	3,2	19	160	135	65
317 068	Lauf	1 348	253	186	1 095	3,3	591	281	266	208
001	Lauf	1 348	253	186	1 095	3,3	591	281	266	208
317 067	Lautenbach	596	100	62	496	3,5	253	164	94	79
001	Lautenbach	596	100	62	496	3,5	253	164	94	79

1) Ohne Untermieterhaushalte.

Noch: 6. Privathaushalte in den Gemeindeteilen Baden-Württembergs am 25. Mai 1987 nach Haushaltsgröße und Einzugsjahr

Schl.-Nr.	Gemeinde Gemeindeteil	Privathaushalte					Privathaushalte nach Einzugsjahr ¹⁾			
		ins- gesamt	davon				vor 1970	1970 bis 1979	1980 bis 1984	1985 und später
			Einpersonen- haushalte		Mehrpersonen- haushalte					
			zu- sammen	darunter weiblich	zu- sammen	Personen je Haushalt				
1	2	3	4	5	6	7	8	9		
317 073	Mahlberg, Stadt	1 215	229	151	986	3,3	407	257	312	220
001	Mahlberg	822	160	108	662	3,3	259	165	216	167
002	Orschweier	393	69	43	324	3,4	148	92	96	53
317 075	Meißenheim	1 110	213	156	897	3,2	600	231	156	120
001	Meißenheim	675	129	96	546	3,1	365	142	90	77
002	Kürzell	435	84	60	351	3,3	235	89	66	43
317 078	Mühlenbach	423	74	47	349	4,1	230	61	74	58
001	Mühlenbach	423	74	47	349	4,1	230	61	74	58
317 151	Neuried	2 633	491	357	2 142	3,3	1 151	565	499	394
001	Altenheim	1 091	202	156	889	3,3	468	225	225	161
002	Müllen	134	17	13	117	3,4	43	41	26	24
003	Dundenheim	376	55	40	321	3,5	168	89	70	48
004	Ichenheim	843	186	123	657	3,3	384	170	139	140
005	Schutterzell	189	31	25	158	3,4	88	40	39	21
317 085	Nordrach	633	171	121	462	3,7	268	123	136	97
001	Nordrach	633	171	121	462	3,7	268	123	136	97
317 088	Oberharmersbach	715	129	89	586	3,9	349	149	114	99
001	Oberharmersbach	715	129	89	586	3,9	349	149	114	99
317 089	Oberkirch, Stadt	6 070	1 407	981	4 663	3,4	2 160	1 627	1 215	986
001	Oberkirch	3 515	1 002	732	2 513	3,2	1 232	918	733	575
002	Ringelbach	96	8	8	88	3,7	42	14	22	18
003	Tiergarten	247	36	20	211	3,7	89	59	56	43
004	Haslach	209	41	32	168	3,6	89	58	36	24
005	Stadelhofen	344	63	37	281	3,4	128	90	69	51
006	Zusenhofen	491	72	50	419	3,3	195	151	81	63
007	Nußbach	499	89	50	410	3,5	172	142	98	82
008	Bottenau	254	41	20	213	3,9	73	77	41	62
009	Ödsbach	415	55	32	360	3,8	140	118	79	68
317 093	Oberwolfach	804	139	89	665	3,9	378	159	174	90
001	Walke	253	27	19	226	4,4	141	35	57	19
002	Kirche	551	112	70	439	3,7	237	124	117	71
317 096	Offenburg, Stadt	21 614	7 043	4 615	14 571	3,1	6 666	5 548	4 277	4 325
110	Mitte	1 406	612	351	794	3,1	294	255	257	520
120	Nord	2 083	921	544	1 162	2,9	524	540	454	453
130	Nordost	2 277	936	689	1 341	2,8	597	660	431	515
140	Südost	3 080	1 254	908	1 826	2,8	1 059	729	592	612
150	Süd	748	218	128	530	3,5	203	166	146	208
160	Südwest	1 896	495	306	1 401	3,1	389	669	419	365
170	West	2 012	652	450	1 360	2,8	664	543	419	337
210	Bohlsbach	913	276	153	637	3,2	279	173	190	165
220	Windschlag	665	116	81	549	3,3	246	164	157	85
310	Rammersweier	1 070	311	203	759	3,2	376	281	160	204
320	Zell-Weierbach	1 414	373	249	1 041	3,1	531	336	277	228
330	Fessenbach	488	120	68	368	3,3	162	89	134	85
410	Elgersweier	900	207	132	693	3,2	287	259	202	137
420	Zunsweier	1 070	253	162	817	3,2	460	233	186	157
510	Bühl	281	62	38	219	3,2	133	58	43	34
520	Waltersweier	370	96	54	274	3,1	125	85	73	74
530	Weier	467	65	41	402	3,3	148	182	67	66
540	Griesheim	474	76	58	398	3,3	189	126	70	80
317 097	Ohlsbach	869	212	145	657	3,4	368	202	120	150
001	Ohlsbach	869	212	145	657	3,4	368	202	120	150
317 098	Oppenau, Stadt	1 674	366	267	1 308	3,5	777	370	276	244
001	Oppenau	1 010	283	212	727	3,2	461	229	163	151
002	Ibach	238	35	21	203	4,0	124	55	29	30
003	Lierbach	71	6	3	65	4,7	50	9	7	5

1) Ohne Untermieterhaushalte.

Noch: 6. Privathaushalte in den Gemeindeteilen Baden-Württembergs am 25. Mai 1987 nach Haushaltsgröße und Einzugsjahr

Schl.-Nr.	Gemeinde Gemeindeteil	Privathaushalte					Privathaushalte nach Einzugsjahr ¹⁾			
		ins- gesamt	davon				vor 1970	1970 bis 1979	1980 bis 1984	1985 und später
			Einpersonen- haushalte		Mehrpersonen- haushalte					
			zu- sammen	darunter weiblich	zu- sammen	Personen je Haushalt				
1	2	3	4	5	6	7	8	9		
noch : Oppenau, Stadt										
004	Maisach	73	6	5	67	4,5	48	16	6	3
005	Ramsbach	282	36	26	246	3,6	94	61	71	55
317 100	Ortenberg	1 126	310	203	816	3,2	458	244	213	189
001	Ortenberg	1 126	310	203	816	3,2	458	244	213	189
317 102	Ottenhöfen im Schwarzw.	1 087	213	163	874	3,6	523	257	179	128
001	Ottenhöfen	933	191	151	742	3,6	469	200	156	108
002	Furschenbach	154	22	12	132	3,7	54	57	23	20
317 110	Renchen, Stadt	2 247	502	358	1 745	3,3	909	554	346	382
001	West	783	199	136	584	3,2	276	185	135	172
002	Ost	624	158	111	466	3,1	268	155	82	93
003	Ulm	605	114	90	491	3,4	268	152	88	86
004	Erlach	235	31	21	204	3,5	97	62	41	31
317 153	Rheinau, Stadt	3 507	660	433	2 847	3,3	1 517	815	625	498
001	Freistett	1 223	254	169	969	3,2	526	271	224	190
003	Rheinbischofsheim	617	125	74	492	3,2	244	151	122	92
005	Diersheim	338	63	41	275	3,3	152	79	56	43
007	Linx	325	66	38	259	3,3	143	69	57	50
009	Helmlingen	287	36	25	251	3,4	151	64	44	22
011	Memprechtshofen	275	54	36	221	3,3	120	73	37	37
013	Honau	227	39	30	188	3,4	96	46	45	36
015	Holzhausen	148	14	12	134	3,3	61	39	26	22
017	Hausgereut	67	9	8	58	3,3	24	23	14	6
317 113	Ringsheim	712	139	94	573	3,2	319	175	129	86
001	Ringsheim	712	139	94	573	3,2	319	175	129	86
317 114	Rust	921	181	126	740	3,4	387	241	166	122
001	Rust	921	181	126	740	3,4	387	241	166	122
317 116	Sasbach	1 649	388	249	1 261	3,4	562	411	358	275
001	Sasbach	1 081	260	170	821	3,4	345	257	255	194
002	Obersasbach	568	128	79	440	3,4	217	154	103	81
317 118	Sasbachwalden	869	262	174	607	3,2	270	218	173	191
001	Sasbachwalden	869	262	174	607	3,2	270	218	173	191
317 121	Schuttertal	948	164	121	784	4,0	509	191	156	91
001	Dörlinbach	291	54	41	237	3,8	166	58	44	22
002	Schuttertal	324	48	33	276	4,2	162	68	55	39
003	Schweighausen	333	62	47	271	3,9	181	65	57	30
317 122	Schutterwald	2 219	413	271	1 806	3,3	879	565	406	317
001	Schutterwald	1 693	339	223	1 354	3,2	651	452	296	259
002	Langhurst	290	38	24	252	3,4	125	53	70	32
003	Höfen	236	36	24	200	3,4	103	60	40	26
317 150	Schwanau	1 963	485	366	1 478	3,3	939	430	284	229
001	Ottenheim	752	153	119	599	3,2	384	159	114	88
002	Allmannsweiher	390	77	54	313	3,3	176	105	58	45
003	Nonnenweiher	638	212	159	426	3,3	293	117	82	80
004	Wittenweiher	183	43	34	140	3,2	86	49	30	16
317 126	Seebach	444	70	52	374	3,8	227	96	76	45
001	Seebach	444	70	52	374	3,8	227	96	76	45
317 127	Seelbach	1 723	418	278	1 305	3,3	659	491	299	229
001	Seelbach	1 520	384	256	1 136	3,2	558	446	259	214
002	Schönberg	55	6	5	49	4,2	34	9	8	2
003	Wittelbach	148	28	17	120	3,6	67	36	32	13
317 129	Steinach	1 144	191	129	953	3,7	533	256	191	148
001	Steinach	804	139	100	665	3,6	365	197	130	104

1) Ohne Untermieterhaushalte.

Noch: 6. Privathaushalte in den Gemeindeteilen Baden-Württembergs am 25. Mai 1987 nach Haushaltsgröße und Einzugsjahr

Schl.-Nr.	Gemeinde Gemeindeteil	Privathaushalte					Privathaushalte nach Einzugsjahr ¹⁾			
		ins- gesamt	davon				vor 1970	1970 bis 1979	1980 bis 1984	1985 und später
			Einpersonen- haushalte		Mehrpersonen- haushalte					
			zu- sammen	darunter weiblich	zu- sammen	Personen je Haushalt				
1	2	3	4	5	6	7	8	9		
noch: Steinach										
002	Welschensteinach	340	52	29	288	4,0	168	59	61	44
317 141	Willstätt	2 702	581	382	2 121	3,3	936	689	486	528
001	Willstätt	892	203	133	689	3,1	271	235	165	199
002	Sand	487	100	62	387	3,2	178	125	90	88
003	Hesselhurst	258	55	40	203	3,2	98	58	52	37
004	Eckartsweier	413	93	60	320	3,4	139	94	73	91
005	Legelshurst	652	130	87	522	3,5	250	177	106	113
317 145	Wolfach, Stadt	2 330	674	452	1 656	3,2	899	586	450	347
001	Wolfach	1 634	541	369	1 093	3,1	619	420	315	249
002	Kinzigtal	304	60	32	244	3,9	136	84	40	39
003	Kirnbach	392	73	51	319	3,2	144	82	95	59
317 146	Zell am Harmersbach,St.	2 375	644	439	1 731	3,4	781	632	466	473
001	Zell am Harmersbach	1 289	401	277	888	3,2	396	315	274	295
002	Unterharmersbach	834	191	130	643	3,5	290	240	152	140
003	Unterentersbach	212	44	26	168	3,7	75	70	34	31
004	Oberentersbach	40	8	6	32	4,2	20	7	6	7
	Ortenaukreis	134 899	35 360	23 884	99 539	3,3	49 774	33 007	25 882	23 225
	Region Südlicher Oberrhein	361 674	122 504	77 528	239 170	3,2	107 901	85 630	72 483	74 534
Region Schwarzwald-Baar-Heuberg										
	Landkreise									
325	Rottweil									
325 001	Aichhalden	1 403	308	224	1 095	3,3	640	333	240	180
010	Aichhalden	921	217	159	704	3,3	406	217	164	126
020	Röttenberg	482	91	65	391	3,5	234	116	76	54
325 009	Bösingen	882	156	100	726	3,6	379	183	174	133
010	Herrenzimmern	432	81	54	351	3,5	187	84	76	78
020	Bösingen	450	75	46	375	3,7	192	99	98	55
325 072	Deißlingen	1 902	409	288	1 493	3,2	820	440	372	234
010	Deißlingen	1 313	295	211	1 018	3,1	619	278	231	158
020	Lauffen	589	114	77	475	3,3	201	162	141	76
325 011	Dietingen	1 187	230	156	957	3,4	569	272	206	136
001	Dietingen	478	109	75	369	3,4	187	126	95	67
002	Irslingen	263	46	32	217	3,5	140	54	40	29
003	Böhringen	284	43	31	241	3,3	145	62	50	26
004	Rotenzimmern	106	24	13	82	3,1	57	20	17	12
005	Gößlingen	56	8	5	48	3,4	40	10	4	2
325 012	Dornhan, Stadt	1 956	423	312	1 533	3,3	918	430	332	255
010	Dornhan	793	186	131	607	3,2	335	176	152	122
020	Fürnsal	140	32	20	108	3,6	54	29	28	25
030	Leinstetten	210	39	27	171	3,6	110	41	36	22
040	Bettenhausen	76	17	15	59	3,4	40	21	9	6
050	Marschalkenzimmern	349	80	64	269	3,3	172	85	48	41
060	Weiden	279	49	40	230	3,2	139	61	44	32
070	Busenweiler	74	17	13	57	3,7	47	14	6	5
080	Gundelshausen	35	3	2	32	3,1	21	3	9	2
325 014	Dunningen	1 652	303	222	1 349	3,4	735	362	336	200
001	Dunningen	921	168	122	753	3,4	410	225	179	95
002	Lackendorf	177	38	29	139	3,5	73	34	42	24
003	Seedorf	554	97	71	457	3,5	252	103	115	81
325 015	Epfendorf	1 193	284	198	909	3,3	511	250	202	184
010	Epfendorf	653	173	112	480	3,4	262	134	122	111

1) Ohne Untermieterhaushalte.

Noch: 6. Privathaushalte in den Gemeindeteilen Baden-Württembergs am 25. Mai 1987 nach Haushaltsgröße und Einzugsjahr

Schl.-Nr.	Gemeinde Gemeindeteil	Privathaushalte					Privathaushalte nach Einzugsjahr ¹⁾			
		ins- gesamt	davon				vor 1970	1970 bis 1979	1980 bis 1984	1985 und später
			Einpersonen- haushalte		Mehrpersonen- haushalte					
			zu- sammen	darunter weiblich	zu- sammen	Personen je Haushalt				
1	2	3	4	5	6	7	8	9		
noch: Epfendorf										
020	Talhausen	68	16	10	52	3,5	36	11	10	9
030	Harthausen	181	40	33	141	3,2	86	39	18	25
040	Trichtingen	291	55	43	236	3,3	127	66	52	35
325 071	Eschbronn	685	131	89	554	3,4	303	185	111	79
001	Locherhof	306	56	35	250	3,4	141	73	54	34
002	Mariazell	379	75	54	304	3,3	162	112	57	45
325 070	Fluorn-Winzeln	1 036	219	143	817	3,4	488	227	150	141
001	Winzeln	510	101	67	409	3,6	248	100	76	68
002	Fluorn	526	118	76	408	3,3	240	127	74	73
325 024	Hardt	766	135	86	631	3,5	275	224	166	87
001	Hardt	766	135	86	631	3,5	275	224	166	87
325 036	Lauterbach	1 280	339	260	941	3,3	666	256	202	139
001	Lauterbach	1 280	339	260	941	3,3	666	256	202	139
325 045	Oberndorf am Neckar, St.	5 632	1 592	1 083	4 040	3,2	2 150	1 453	1 039	818
010	Oberndorf am Neckar	3 125	1 024	683	2 101	3,1	978	857	620	541
020	Aistaig	677	188	132	489	3,0	282	159	134	88
030	Altobberndorf	325	70	37	255	3,2	151	95	44	30
040	Beffendorf	309	52	41	257	3,6	157	76	48	21
050	Bochingen	518	108	82	410	3,3	242	106	91	72
060	Boll	274	65	47	209	3,2	136	71	37	26
070	Hochmössingen	404	85	61	319	3,3	204	89	65	40
325 049	Rottweil, Stadt	9 392	3 112	2 093	6 280	3,1	3 150	2 297	1 895	1 698
010	Rottweil	7 259	2 663	1 794	4 596	3,0	2 281	1 757	1 476	1 441
020	Bühligen	348	77	55	271	3,4	104	102	89	41
030	Feckenhausen	101	22	17	79	3,2	44	24	19	12
040	Göllsdorf	669	143	93	526	3,2	326	154	106	62
050	Hausen	317	65	38	252	3,5	79	112	69	48
060	Neufra	369	78	57	291	3,2	156	78	86	46
070	Neukirch	173	40	20	133	3,7	68	36	33	36
080	Zepfenhan	156	24	19	132	3,6	92	34	17	12
325 050	Schenkenzell	703	161	118	542	3,4	327	154	130	89
010	Schenkenzell	574	144	106	430	3,3	246	133	110	82
020	Kaltbrunn	129	17	12	112	3,7	81	21	20	7
325 051	Schiltach, Stadt	1 530	437	311	1 093	3,1	712	305	279	210
001	Schiltach	1 218	377	274	841	3,1	555	248	220	175
002	Lehengericht	312	60	37	252	3,2	157	57	59	35
325 053	Schramberg, Stadt	7 515	2 386	1 677	5 129	3,1	2 896	1 800	1 427	1 300
010	Schramberg	3 958	1 479	1 073	2 479	2,9	1 653	816	668	759
020	Sulgen	2 802	754	521	2 048	3,1	994	767	589	430
030	Schönbronn	42	10	7	32	3,5	13	18	7	4
040	Heiligenbronn	139	27	17	112	3,4	49	38	26	25
050	Waldmössingen	574	116	59	458	3,4	187	161	137	82
325 057	Sulz am Neckar, Stadt	3 918	953	636	2 965	3,3	1 675	897	676	574
010	Sulz am Neckar	1 519	444	288	1 075	3,2	527	363	294	285
020	Bergfelden	460	95	63	365	3,5	223	97	70	57
030	Dürrenmettstetten	144	16	14	128	4,0	92	25	21	6
040	Fischingen	258	45	36	213	3,4	149	48	31	22
050	Glatt	240	67	42	173	3,5	105	57	47	24
060	Holzhausen	276	59	37	217	3,2	92	86	52	40
070	Hopfau	227	51	35	176	3,2	132	42	36	16
080	Mühlheim	313	69	47	244	3,2	155	65	48	40
090	Renfrizhausen	215	54	40	161	3,4	81	43	43	42
100	Sigmarswangen	266	53	34	213	3,4	119	71	34	42
325 058	Tennenbronn	1 262	280	188	982	3,6	529	284	276	164
001	Tennenbronn	1 262	280	188	982	3,6	529	284	276	164

1) Ohne Untermieterhaushalte.

Noch: 6. Privathaushalte in den Gemeindeteilen Baden-Württembergs am 25. Mai 1987 nach Haushaltsgröße und Einzugsjahr

Schl.-Nr.	Gemeinde Gemeindeteil	Privathaushalte					Privathaushalte nach Einzugsjahr ¹⁾			
		ins- gesamt	davon				vor 1970	1970 bis 1979	1980 bis 1984	1985 und später
			Einpersonen- haushalte		Mehrpersonen- haushalte					
			zu- sammen	darunter weiblich	zu- sammen	Personen je Haushalt				
1	2	3	4	5	6	7	8	9		
325 060	Villingendorf	937	201	130	736	3,3	336	208	205	167
010	Villingendorf	937	201	130	736	3,3	336	208	205	167
325 061	Vöhringen	1 221	275	210	946	3,3	567	241	225	178
010	Vöhringen	914	212	165	702	3,3	404	179	181	140
020	Wittershausen	307	63	45	244	3,3	163	62	44	38
325 064	Wellendingen	889	204	141	685	3,2	426	166	157	122
010	Wellendingen	601	137	87	464	3,2	276	113	109	87
020	Wilflingen	288	67	54	221	3,3	150	53	48	35
325 069	Zimmern ob Rottweil	1 760	406	249	1 354	3,3	576	466	340	309
001	Zimmern ob Rottweil	1 112	260	166	852	3,2	332	308	225	200
002	Horgen	251	58	30	193	3,4	87	64	48	46
003	Flözlingen	207	45	28	162	3,4	85	48	40	24
004	Stetten ob Rottweil	190	43	25	147	3,5	72	46	27	39
	Rottweil	48 701	12 944	8 914	35 757	3,2	19 648	11 433	9 140	7 397
326	Schwarzwald-Baar-Kreis									
326 003	Bad Dürkheim, Stadt	4 511	1 580	1 159	2 931	3,0	1 110	1 253	1 029	994
001	Bad Dürkheim	3 182	1 305	984	1 877	2,8	562	956	778	799
003	Hochemmingen	304	58	29	246	3,2	80	64	83	67
004	Ober-Unterbaldingen	392	81	54	311	3,5	195	85	60	38
005	Sunthausen	258	51	35	207	3,2	95	68	51	38
006	Biesingen	123	20	16	103	3,5	56	26	18	18
007	Öfingen	252	65	41	187	3,2	122	54	39	34
326 005	Blumberg, Stadt	3 676	865	563	2 811	3,3	1 471	802	778	498
001	Mitte	221	55	37	166	3,1	92	42	47	28
002	West	445	137	80	308	3,1	184	105	96	40
003	Nord	290	78	65	212	3,6	23	84	103	78
004	Nordost	597	166	115	431	3,1	116	179	173	100
005	Süd	301	55	29	246	3,1	164	52	47	24
006	Ost	336	105	61	231	3,1	174	58	47	40
007	Zollhaus	136	30	21	106	3,2	43	33	30	24
008	Randen	36	4	2	32	4,1	24	4	6	1
009	Achdorf-Untertal	92	15	7	77	3,9	45	11	21	13
010	Achdorf-Obertal	47	6	3	41	3,5	29	9	7	2
012	Epfenhofen	107	24	15	83	3,6	47	24	19	16
013	Fützen	237	42	24	195	3,5	110	46	46	30
014	Hondingen	151	27	17	124	3,5	73	27	23	26
015	Kommingen	82	10	7	72	3,8	42	18	11	9
016	Nordhalden	66	11	8	55	3,3	29	11	18	7
017	Riedböhringen	267	49	34	218	3,6	133	54	50	27
018	Riedöschingen	265	51	38	214	3,5	143	45	34	33
326 006	Bräunlingen, Stadt	1 825	347	234	1 478	3,4	726	432	327	301
001	Bräunlingen	1 358	287	200	1 071	3,3	526	340	227	235
002	Döggingen	295	36	19	259	3,6	135	57	58	41
003	Bruggen	30	4	2	26	4,2	8	9	8	4
004	Waldhausen	48	6	3	42	4,0	15	12	15	4
005	Unterbränd	78	12	8	66	3,5	31	12	18	16
006	Mistelbrunn	16	2	2	14	4,2	11	2	1	1
326 075	Brigachtal	1 719	343	200	1 376	3,3	390	534	411	359
001	Klengen	803	143	85	660	3,3	202	270	173	148
002	Kirchdorf	601	137	78	464	3,2	97	194	151	146
003	Überauchen	315	63	37	252	3,3	91	70	87	65
326 010	Dauchingen	1 124	249	146	875	3,1	280	363	256	204
001	Dauchingen	1 124	249	146	875	3,1	280	363	256	204
326 012	Donaueschingen, Stadt	7 367	2 090	1 425	5 277	3,1	2 331	1 780	1 668	1 434
010	Donaueschingen	5 503	1 712	1 190	3 791	3,0	1 522	1 370	1 331	1 159
020	Aasen	350	89	51	261	3,3	147	92	52	53

1) Ohne Untermieterhaushalte.

Noch: 6. Privathaushalte in den Gemeindeteilen Baden-Württembergs am 25. Mai 1987 nach Haushaltsgröße und Einzugsjahr

Schl.-Nr.	Gemeinde Gemeindeteil	Privathaushalte					Privathaushalte nach Einzugsjahr ¹⁾			
		ins- gesamt	davon				vor 1970	1970 bis 1979	1980 bis 1984	1985 und später
			Einpersonen- haushalte		Mehrpersonen- haushalte					
			zu- sammen	darunter weiblich	zu- sammen	Personen je Haushalt				
1	2	3	4	5	6	7	8	9		
noch : Donaueschingen, Stadt										
030	Grüningen	257	54	36	203	3,2	85	64	59	42
040	Heidenhofen	80	14	6	66	3,1	37	5	16	21
050	Hubertshofen	95	12	8	83	3,8	45	15	20	15
060	Pföhren	403	65	41	338	3,4	182	95	71	48
070	Wolterdingen	466	94	59	372	3,3	194	104	89	71
080	Neudingen	213	50	34	163	3,4	119	35	30	25
326 017	Furtwangen i.Schw., St.	4 530	1 849	782	2 681	3,2	1 335	898	760	1 084
001	Furtwangen	3 642	1 608	681	2 034	3,2	1 047	659	625	910
004	Neukirch	305	74	26	231	3,5	129	66	46	45
005	Rohrbach	152	43	16	109	3,7	52	32	27	26
006	Schönenbach	390	115	53	275	3,2	87	135	55	97
010	Linach	41	9	6	32	3,9	20	6	7	6
326 020	Gütenbach	534	112	77	422	3,3	265	98	101	67
001	Gütenbach	534	112	77	422	3,3	265	98	101	67
326 027	Hüfingen, Stadt	2 212	493	320	1 719	3,4	791	489	467	396
001	Hüfingen	1 596	389	255	1 207	3,3	484	389	361	306
002	Sumpfhöfen	67	10	9	57	3,7	37	10	11	9
003	Fürstenberg	129	25	10	104	3,7	61	23	20	19
004	Behla	101	16	12	85	3,6	41	14	28	16
005	Hausen vor Wald	125	28	16	97	3,5	65	15	22	20
006	Mundelfingen	194	25	18	169	3,7	103	38	25	26
326 031	Königsfeld i.Schwarzw.	2 170	726	484	1 444	3,2	704	488	394	411
010	Königsfeld i. Schwarzw.	906	494	328	412	3,0	218	171	171	207
020	Weiler	184	30	22	154	3,3	72	52	31	25
030	Burgberg	199	36	26	163	3,1	84	53	28	28
040	Erdmannsweiler	225	40	25	185	3,4	77	59	40	43
050	Buchenberg	320	69	46	251	3,4	141	74	51	46
060	Neuhausen	336	57	37	279	3,1	112	79	73	62
326 037	Mönchweiler	1 188	276	194	912	3,1	402	335	233	208
010	Mönchweiler	1 188	276	194	912	3,1	402	335	233	208
326 041	Niedereschach	1 671	384	233	1 287	3,3	460	452	370	301
010	Niedereschach	906	232	143	674	3,3	213	274	196	162
020	Schabenhäusen	166	34	21	132	3,3	61	39	32	26
030	Kappel	273	43	25	230	3,2	88	66	60	54
040	Fischbach	326	75	44	251	3,4	98	73	82	59
326 054	Schönwald i.Schwarzw.	833	193	134	640	3,2	314	195	165	147
001	Schönwald i. Schwarzw.	833	193	134	640	3,2	314	195	165	147
326 055	Schonach im Schwarzw.	1 683	409	304	1 274	3,3	706	404	297	272
001	Schonach i. Schwarzw.	1 611	392	295	1 219	3,3	668	391	288	262
002	Rohrhardsberg	31	4	3	27	3,9	20	6	3	2
003	Schonachbach	41	13	6	28	3,6	18	7	6	8
326 052	St. Georgen i. Schw., St.	5 625	1 587	1 111	4 038	3,2	2 079	1 505	1 092	851
001	Sankt Georgen 1	2 947	1 004	730	1 943	3,0	1 296	604	524	474
002	Sankt Georgen 2	1 547	348	248	1 199	3,1	408	574	310	232
003	Brigach	199	32	17	167	3,5	33	94	50	18
004	Sommerau	67	19	7	48	3,5	31	17	8	6
005	Brigach-Stockwald	7	—	—	—	—	—	—	—	—
006	Langenschiltach	197	36	20	161	3,6	83	48	40	25
007	Oberkirnach	63	8	4	55	4,3	42	10	7	3
008	Stockburg	39	—	—	—	—	—	—	—	—
009	Peterzell	559	132	82	427	3,2	156	154	148	88
326 060	Triberg i. Schwarzw., St.	2 372	749	489	1 623	3,2	996	467	450	383
001	Triberg	1 824	590	409	1 234	3,1	714	369	378	330
002	Nußbach	346	92	59	254	3,5	180	68	46	39
003	Gremmelsbach	202	67	21	135	3,9	102	30	26	14

1) Ohne Untermieterhaushalte.

Noch: 6. Privathaushalte in den Gemeindeteilen Baden-Württembergs am 25. Mai 1987 nach Haushaltsgröße und Einzugsjahr

Schl.-Nr.	Gemeinde Gemeindeteil	Privathaushalte					Privathaushalte nach Einzugsjahr ¹⁾			
		ins- gesamt	davon				vor 1970	1970 bis 1979	1980 bis 1984	1985 und später
			Einpersonen- haushalte		Mehrpersonen- haushalte					
			zu- sammen	darunter weiblich	zu- sammen	Personen je Haushalt				
1	2	3	4	5	6	7	8	9		
326 061	Tuningen	830	192	136	638	3,3	352	187	160	104
001	Tuningen	830	192	136	638	3,3	352	187	160	104
326 065	Unterkirnach	757	164	93	593	3,3	204	243	166	118
001	Unterkirnach	757	164	93	593	3,3	204	243	166	118
326 074	Villingen-Schwenn.,St.	33 093	10 789	7 145	22 304	3,0	9 889	8 429	7 451	6 550
010	Villingen	15 598	5 288	3 477	10 310	3,0	4 363	4 104	3 578	3 191
020	Schwenningen	13 665	4 651	3 193	9 014	2,9	4 402	3 271	2 991	2 650
030	Mühlhausen	290	81	46	209	3,1	117	54	65	44
035	Weigheim	411	92	53	319	3,0	157	97	80	73
040	Marbach	816	230	109	586	3,0	169	254	182	192
045	Weilersbach	371	55	36	316	3,5	118	120	85	42
050	Rietheim	310	70	43	240	3,4	71	103	64	65
060	Tannheim	385	55	35	330	3,5	172	81	81	49
070	Herzogenweiler	65	11	4	54	3,6	16	13	20	16
080	Pfaffenweiler	699	155	97	544	3,4	164	209	190	130
090	Obereschach	483	101	52	382	3,5	140	123	115	98
326 068	Vöhrenbach, Stadt	1 467	383	246	1 084	3,4	612	342	264	218
001	Vöhrenbach	1 089	300	186	789	3,3	432	265	202	162
002	Hammereisenb.-Bregenb.	173	39	28	134	3,3	65	40	33	33
003	Urach	125	29	22	96	3,6	70	21	19	14
004	Langenbach	80	15	10	65	4,1	45	16	10	9
	Schwarzwald-Baar-Kreis	79 187	23 780	15 475	55 407	3,1	25 417	19 696	16 839	14 900
327	Tuttlingen									
327 002	Aldingen	2 089	467	331	1 622	3,2	814	534	378	315
010	Aldingen	1 714	394	275	1 320	3,2	621	462	324	264
020	Aixheim	375	73	56	302	3,5	193	72	54	51
327 004	Bärenthal	155	41	30	114	3,7	78	31	31	13
010	Bärenthal	155	41	30	114	3,7	78	31	31	13
327 005	Balgheim	254	50	35	204	3,6	93	67	55	31
020	Balgheim	254	50	35	204	3,6	93	67	55	31
327 006	Böttingen	399	73	58	326	3,6	225	79	48	45
010	Böttingen	399	73	58	326	3,6	225	79	48	45
327 007	Bubsheim	217	44	32	173	3,6	115	34	28	33
010	Bubsheim	217	44	32	173	3,6	115	34	28	33
327 008	Buchheim	188	25	21	163	3,7	101	31	37	18
001	Buchheim	188	25	21	163	3,7	101	31	37	18
327 009	Deilingen	496	105	76	391	3,5	264	99	73	58
020	Deilingen	496	105	76	391	3,5	264	99	73	58
327 010	Denkingen	671	129	90	542	3,3	274	171	126	94
010	Denkingen	671	129	90	542	3,3	274	171	126	94
327 011	Dürbheim	464	106	75	358	3,3	214	95	78	73
010	Dürbheim	464	106	75	358	3,3	214	95	78	73
327 012	Durchhausen	266	54	36	212	3,3	107	65	46	44
010	Durchhausen	266	54	36	212	3,3	107	65	46	44
327 013	Egesheim	155	34	26	121	3,5	86	30	16	22
030	Egesheim	155	34	26	121	3,5	86	30	16	22
327 057	Emmingen-Liptingen	1 170	217	125	953	3,3	439	276	235	205
010	Emmingen	738	142	79	596	3,3	241	182	151	151
020	Liptingen	432	75	46	357	3,3	198	94	84	54

1) Ohne Untermieterhaushalte.

Noch: 6. Privathaushalte in den Gemeindeteilen Baden-Württembergs am 25. Mai 1987 nach Haushaltsgröße und Einzugsjahr

Schl.-Nr.	Gemeinde Gemeindeteil	Privathaushalte					Privathaushalte nach Einzugsjahr ¹⁾			
		ins- gesamt	davon				vor 1970	1970 bis 1979	1980 bis 1984	1985 und später
			Einpersonen- haushalte		Mehrpersonen- haushalte					
			zu- sammen	darunter weiblich	zu- sammen	Personen je Haushalt				
1	2	3	4	5	6	7	8	9		
327 016	Fridingen a.d. Donau,St.	1 091	195	123	896	3,3	446	242	190	186
010	Fridingen a. d. Donau	1 091	195	123	896	3,3	446	242	190	186
327 017	Frittlingen	621	131	81	490	3,3	252	137	130	79
010	Frittlingen	621	131	81	490	3,3	252	137	130	79
327 018	Geisingen, Stadt	1 659	346	242	1 313	3,4	701	353	341	247
010	Geisingen	755	177	119	578	3,3	253	174	180	141
020	Gutmadingen	219	44	35	175	3,3	120	39	34	25
030	Kirchen-Hausen	254	49	34	205	3,6	113	48	50	36
040	Auldingen	171	22	15	149	3,3	90	33	20	27
050	Leipferdingen	260	54	39	206	3,5	125	59	57	18
327 019	Gosheim	1 103	199	138	904	3,5	460	235	208	194
040	Gosheim	1 103	199	138	904	3,5	460	235	208	194
327 020	Gunningen	187	40	18	147	3,4	76	48	33	28
010	Gunningen	187	40	18	147	3,4	76	48	33	28
327 023	Hausen ob Verena	235	51	33	184	3,2	96	59	43	31
010	Hausen ob Verena	235	51	33	184	3,2	96	59	43	31
327 025	Immendingen	1 805	404	245	1 401	3,3	637	410	379	338
010	Immendingen	1 066	281	165	785	3,1	321	235	245	246
020	Zimmern	203	37	24	166	3,3	69	49	45	29
030	Mauenheim	105	14	10	91	3,6	52	27	18	7
040	Hattingen	250	51	31	199	3,2	93	58	51	40
050	Ippingen	105	13	8	92	4,2	62	24	9	9
060	Hintschingen	76	8	7	68	3,7	40	17	11	7
327 027	Irndorf	244	46	30	198	3,5	136	51	31	23
010	Irndorf	244	46	30	198	3,5	136	51	31	23
327 029	Königsheim	160	22	14	138	3,6	88	25	26	20
050	Königsheim	160	22	14	138	3,6	88	25	26	20
327 030	Kolbingen	369	60	44	309	3,4	195	72	53	43
001	Kolbingen	369	60	44	309	3,4	195	72	53	43
327 033	Mahlstetten	238	42	25	196	3,4	136	51	34	17
010	Mahlstetten	238	42	25	196	3,4	136	51	34	17
327 036	Mühlheim a.d. Donau,St.	1 211	282	212	929	3,3	527	292	233	145
010	Mühlheim a. d. Donau	967	226	167	741	3,3	408	241	195	113
020	Stetten a. d. Donau	244	56	45	188	3,4	119	51	38	32
327 038	Neuhausen ob Eck	1 097	229	136	868	3,4	465	220	212	170
010	Neuhausen ob Eck	678	172	98	506	3,2	265	121	140	127
020	Schwandorf	232	29	22	203	3,7	125	49	34	22
030	Worndorf	187	28	16	159	3,4	75	50	38	21
327 040	Reichenbach a. Heuberg	152	37	22	115	3,2	72	23	25	27
060	Reichenbach am Heuberg	152	37	22	115	3,2	72	23	25	27
327 041	Renquishausen	197	28	23	169	3,5	109	41	29	18
010	Renquishausen	197	28	23	169	3,5	109	41	29	18
327 056	Rietheim-Weilheim	872	187	123	685	3,1	354	223	155	133
010	Rietheim	523	104	71	419	3,1	208	137	96	80
020	Weilheim	349	83	52	266	3,2	146	86	59	53
327 055	Seitingen-Oberflacht	673	118	80	555	3,2	295	149	121	103
010	Seitingen	409	84	57	325	3,3	180	82	80	62
020	Oberflacht	264	34	23	230	3,1	115	67	41	41
327 046	Spaichingen, Stadt	3 883	1 041	711	2 842	3,2	1 192	992	803	751
010	Spaichingen	3 883	1 041	711	2 842	3,2	1 192	992	803	751

1) Ohne Untermieterhaushalte.

Noch: 6. Privathaushalte in den Gemeindeteilen Baden-Württembergs am 25. Mai 1987 nach Haushaltsgröße und Einzugsjahr

Schl.-Nr.	Gemeinde Gemeindeteil	Privathaushalte					Privathaushalte nach Einzugsjahr ¹⁾			
		ins- gesamt	davon				vor 1970	1970 bis 1979	1980 bis 1984	1985 und später
			Einpersonen- haushalte		Mehrpersonen- haushalte					
			zu- sammen	darunter weiblich	zu- sammen	Personen je Haushalt				
1	2	3	4	5	6	7	8	9		
327 048	Talheim	364	68	51	296	3,1	175	92	62	34
010	Talheim	364	68	51	296	3,1	175	92	62	34
327 049	Trossingen, Stadt	4 992	1 724	1 168	3 268	3,0	1 714	1 112	1 080	984
010	Trossingen	4 532	1 616	1 101	2 916	3,0	1 582	1 007	951	900
020	Schura	460	108	67	352	3,2	132	105	129	84
327 050	Tuttlingen, Stadt	13 634	4 668	3 085	8 966	3,0	4 362	3 476	2 697	2 709
010	Tuttlingen 1	8 446	3 077	2 059	5 369	3,0	2 523	2 184	1 734	1 794
020	Tuttlingen 2	2 629	930	587	1 699	3,0	902	630	508	512
030	Möhringen	1 550	459	301	1 091	3,1	520	406	270	275
040	Eßlingen	114	17	12	97	3,4	51	22	21	19
050	Nendingen	895	185	126	710	3,3	366	234	164	109
327 051	Wehingen	1 108	217	146	891	3,3	431	283	180	191
070	Wehingen	1 108	217	146	891	3,3	431	283	180	191
327 054	Wurmlingen	1 323	308	208	1 015	3,2	472	389	253	200
010	Wurmlingen	1 323	308	208	1 015	3,2	472	389	253	200
	Tuttlingen	43 742	11 788	7 893	31 954	3,2	16 201	10 487	8 469	7 622
	Region Schwarzwald-Baar-Heub.	171 630	48 512	32 282	123 118	3,2	61 266	41 616	34 448	29 919

Region Hochrhein-Bodensee

Landkreise										
335	Konstanz									
335 001	Aach, Stadt	536	124	80	412	3,1	235	114	109	73
001	Aach	536	124	80	412	3,1	235	114	109	73
335 002	Allensbach	2 313	734	446	1 579	3,0	535	640	503	540
001	Allensbach	1 721	568	365	1 153	2,9	388	483	384	397
002	Hegne	242	89	42	153	2,8	60	49	53	67
003	Kaltbrunn	231	52	30	179	3,3	42	85	43	51
004	Langenrain-Freudental	119	25	9	94	3,3	45	23	23	25
335 098	Bodman-Ludwigshafen	1 411	433	261	978	3,0	414	345	310	321
001	Ludwigshafen	987	329	201	658	2,9	256	238	238	243
002	Bodman	424	104	60	320	3,1	158	107	72	78
335 015	Büsing am Hochrhein	641	250	141	391	3,0	132	143	175	170
001	Büsing am Hochrhein	641	250	141	391	3,0	132	143	175	170
335 021	Eigeltingen	974	179	113	795	3,4	400	209	199	148
001	Eigeltingen	480	97	67	383	3,3	154	122	114	75
002	Heudorf im Hegau	148	32	18	116	3,6	74	22	29	21
003	Honstetten	128	23	13	105	3,5	77	18	16	17
004	Münchhof	89	8	6	81	3,7	32	27	17	12
005	Reute	53	7	3	46	3,3	23	14	10	6
006	Rorgenwies	76	12	6	64	3,4	40	6	13	17
335 022	Engen, Stadt	3 307	756	525	2 551	3,2	1 162	894	622	570
001	Engen	1 983	497	344	1 486	3,1	551	571	430	394
002	Bargen	86	19	16	67	3,4	46	16	17	7
003	Biesendorf	52	11	10	41	3,6	32	11	6	3
004	Bittelbrunn	100	18	13	82	3,4	46	33	10	10
005	Neuhausen	185	42	28	143	3,4	90	45	26	21
006	Stetten	62	13	9	49	4,0	34	14	4	9
007	Zimmerholz	99	23	15	76	3,4	65	14	6	13
008	Anselfingen	260	40	30	220	3,3	113	75	36	30
009	Welschingen	480	93	60	387	3,2	185	115	87	83

1) Ohne Untermieterhaushalte.

Noch: 6. Privathaushalte in den Gemeindeteilen Baden-Württembergs am 25. Mai 1987 nach Haushaltsgröße und Einzugsjahr

Schl.-Nr.	Gemeinde Gemeindeteil	Privathaushalte					Privathaushalte nach Einzugsjahr ¹⁾			
		ins- gesamt	davon				vor 1970	1970 bis 1979	1980 bis 1984	1985 und später
			Einpersonen- haushalte		Mehrpersonen- haushalte					
			zu- sammen	darunter weiblich	zu- sammen	Personen je Haushalt				
1	2	3	4	5	6	7	8	9		
335 025	Gaienhofen	1 098	327	216	771	3,1	298	307	258	220
001	Gaienhofen	331	104	72	227	3,1	106	74	72	71
002	Horn	386	101	69	285	3,1	89	124	92	77
003	Gundholzen	147	37	23	110	3,0	38	40	43	24
004	Hemmenhofen	234	85	52	149	3,2	65	69	51	48
335 026	Gailingen	956	297	193	659	3,1	291	253	196	178
001	Gailingen	956	297	193	659	3,1	291	253	196	178
335 028	Gottmadingen	3 407	842	542	2 565	3,1	1 281	860	591	607
001	Gottmadingen	2 449	619	408	1 830	3,0	930	597	417	460
002	Bietingen	396	100	62	296	3,0	155	105	73	46
003	Ebringen	85	16	9	69	3,5	33	21	14	16
004	Randegg	477	107	63	370	3,2	163	137	87	85
335 035	Hilzingen	2 330	443	291	1 887	3,2	754	643	495	405
001	Hilzingen	1 213	239	162	974	3,2	349	371	261	213
002	Duchtingen	164	25	15	139	3,5	54	45	32	31
003	Schlatt am Randen	132	17	12	115	3,4	46	33	27	26
004	Weiterdingen	246	47	29	199	3,4	119	42	44	39
005	Binningen	245	42	27	203	3,3	100	58	55	29
006	Riedheim	330	73	46	257	3,0	86	94	76	67
335 096	Hohenfels	507	101	62	406	3,6	186	101	121	99
001	Liggersdorf	148	30	21	118	3,8	63	25	29	31
002	Mindersdorf	127	30	17	97	3,2	46	28	25	28
003	Selgetsweiler	26	2	2	24	4,0	14	4	6	2
004	Kalkofen	153	30	13	123	3,6	39	34	50	30
005	Deutwang	53	9	9	44	3,5	24	10	11	8
335 043	Konstanz, Univ.-Stadt	37 177	18 620	10 381	18 557	2,9	8 130	9 139	7 435	10 630
001	Altstadt	6 417	3 747	2 077	2 670	2,8	1 433	1 299	1 260	1 821
002	Paradies	2 973	1 791	852	1 182	2,7	662	602	496	1 128
003	Petershausen	9 715	5 121	3 078	4 594	2,8	2 218	2 139	1 950	2 873
004	Königsbau	2 990	1 694	798	1 296	3,0	488	836	564	1 013
005	Allmannsdorf	2 152	936	576	1 216	2,9	610	557	429	435
006	Staad	923	433	262	490	2,9	167	330	172	209
007	Fürstenberg	5 629	2 589	1 427	3 040	2,8	1 241	1 582	1 166	1 478
008	Wollmatingen	1 822	724	460	1 098	2,9	534	425	377	425
009	Industriegebiet	442	188	73	254	2,9	86	119	82	132
010	Egg	165	67	34	98	3,0	64	31	22	33
011	Litzelstetten	1 626	623	350	1 003	3,0	205	494	426	462
012	Dingelsdorf	656	191	120	465	3,2	142	160	141	198
013	Dettingen	1 133	290	160	843	3,2	205	401	226	268
014	Wallhausen	534	226	114	308	2,9	75	164	124	155
335 055	Moos	947	174	111	773	3,2	328	196	198	217
001	Moos	290	64	40	226	3,0	92	63	55	75
002	Weiler	219	35	25	184	3,4	72	53	49	43
003	Bankholzen	215	37	20	178	3,1	89	46	42	37
004	Iznang	223	38	26	185	3,1	75	34	52	62
335 097	Mühlhausen-Ehingen	1 115	211	122	904	3,2	342	307	242	195
001	Mühlhausen	693	124	68	569	3,2	201	211	148	111
002	Ehingen	422	87	54	335	3,2	141	96	94	84
335 057	Mühlingen	579	103	71	476	3,6	277	107	102	90
001	Mühlingen	209	42	31	167	3,7	104	31	42	32
002	Gallmannsweil	84	10	7	74	3,8	28	24	17	15
003	Mainwangen	48	8	6	40	3,7	30	7	4	7
004	Zoznegg	214	40	25	174	3,3	101	42	34	34
005	Schwackenreute	24	3	2	21	4,0	14	3	5	2
335 061	Öhningen	1 331	348	243	983	3,2	482	295	283	254
001	Öhningen	755	198	132	557	3,2	251	164	173	158
002	Schienen	195	36	26	159	3,3	75	53	34	31
003	Wangen	381	114	85	267	3,1	156	78	76	65

1) Ohne Untermieterhaushalte.

Noch: 6.. Privathaushalte in den Gemeindeteilen Baden-Württembergs am 25. Mai 1987 nach Haushaltsgröße und Einzugsjahr

Schl.-Nr.	Gemeinde Gemeindeteil	Privathaushalte					Privathaushalte nach Einzugsjahr ¹⁾			
		ins- gesamt	davon				vor 1970	1970 bis 1979	1980 bis 1984	1985 und später
			Einpersonen- haushalte		Mehrpersonen- haushalte					
			zu- sammen	darunter weiblich	zu- sammen	Personen je Haushalt				
1	2	3	4	5	6	7	8	9		
335 099	Orsingen-Nenzingen	723	121	76	602	3,5	311	184	126	92
001	Nenzingen	403	70	41	333	3,5	183	108	62	46
002	Orsingen	320	51	35	269	3,6	128	76	64	46
335 063	Radolfzell a. Bodens.,St.	10 768	3 485	2 191	7 283	3,0	2 947	2 872	2 136	2 403
001	Radolfzell 1	1 802	730	474	1 072	2,9	567	408	310	435
002	Radolfzell 2	830	332	187	498	2,9	285	210	146	160
003	Radolfzell 3	2 888	879	534	2 009	2,9	476	993	665	688
004	Radolfzell 4	1 272	402	286	870	2,9	396	249	219	360
005	Radolfzell 5	893	404	276	489	2,9	236	235	188	182
006	Böhringen	1 142	277	156	865	3,2	373	282	213	224
007	Stähringen	351	53	33	298	3,3	102	109	76	56
008	Güttingen	382	89	61	293	3,2	106	94	84	86
009	Möggingen	275	72	45	203	3,2	98	59	71	41
010	Liggeringen	239	33	22	206	3,4	101	48	44	41
011	Markelfingen	694	214	117	480	3,1	207	185	120	130
335 066	Reichenau	1 627	473	292	1 154	3,2	516	363	326	352
001	Mitt.-, Ob.-, Niederzell	1 149	298	177	851	3,2	401	250	230	214
002	Waldsiedl.-Lindenbühl	478	175	115	303	3,2	115	113	96	138
335 100	Rielasingen-Worblingen	3 897	955	592	2 942	3,0	1 037	1 079	879	832
001	Rielasingen	2 405	615	389	1 790	3,0	735	628	492	501
002	Worblingen	1 492	340	203	1 152	3,1	302	451	387	331
335 075	Singen (Hohentwiel),St.	18 616	6 242	3 974	12 374	3,0	5 657	4 915	3 914	3 854
000	Kernstadt-0	2 969	1 337	818	1 632	2,9	829	727	597	754
001	Kernstadt-1	431	238	165	193	3,1	88	57	55	228
002	Kernstadt-2	2 272	776	561	1 496	2,8	859	589	391	406
003	Kernstadt-3	3 427	1 119	757	2 308	2,8	666	1 147	941	637
004	Kernstadt-4	1 126	463	310	663	2,8	391	259	228	239
005	Kernstadt-5	783	273	113	510	3,2	270	210	157	136
006	Kernstadt-6	186	75	15	111	2,9	37	40	58	48
007	Kernstadt-7	2 196	678	489	1 518	2,9	830	509	428	403
008	Kernstadt-8	2 969	828	475	2 141	3,1	848	804	606	644
011	Überlingen am Ried	426	80	48	346	3,3	147	103	102	69
012	Friedingen	438	101	64	337	3,2	162	116	93	64
013	Hausen an der Aach	209	39	21	170	3,1	85	37	48	34
014	Schlatt unter Krähen	314	68	40	246	3,3	99	81	65	63
015	Beuren an der Aach	294	61	35	233	3,2	113	78	50	47
016	Bohlingen	576	106	63	470	3,3	233	158	95	82
335 077	Steißlingen	1 226	266	194	960	3,2	482	305	214	210
001	Steißlingen	1 171	253	184	918	3,2	450	297	207	202
002	Wiechs	55	13	10	42	3,3	32	8	7	8
335 079	Stockach, Stadt	4 976	1 275	873	3 701	3,2	1 655	1 194	1 129	869
001	Stockach	2 671	755	520	1 916	3,1	757	684	655	501
002	Espasingen	223	59	33	164	3,5	76	52	44	41
003	Hindelwangen	288	55	40	233	3,3	91	82	62	47
004	Hoppetenzell	188	31	24	157	3,3	89	38	35	22
005	Mahlspüren im Hegau	146	30	19	116	3,2	63	20	42	15
006	Mahlspüren im Tal	72	21	13	51	3,5	27	13	19	12
007	Seelfingen	95	16	12	79	3,6	33	27	21	13
008	Raithaslach	116	18	14	98	3,2	59	23	18	15
009	Wahlwies	512	130	85	382	3,5	151	125	122	100
010	Winterspüren	195	39	23	156	3,6	80	44	31	32
011	Zizenhausen	470	121	90	349	3,0	229	86	80	71
335 080	Tengen, Stadt	1 376	272	187	1 104	3,4	679	251	243	177
001	Beuren am Ried	115	22	11	93	3,3	46	22	28	17
002	Blumenfeld	78	17	14	61	3,4	36	15	17	8
003	Büßlingen	268	68	46	200	3,2	134	52	39	37
004	Talheim	37	8	7	29	3,4	25	5	1	6
005	Tengen	365	76	54	289	3,4	150	71	78	61
006	Uttenhofen	43	5	3	38	4,0	24	10	7	1

1) Ohne Untermieterhaushalte.

Noch: 6. Privathaushalte in den Gemeindeteilen Baden-Württembergs am 25. Mai 1987 nach Haushaltsgröße und Einzugsjahr

Schl.-Nr.	Gemeinde Gemeindeteil	Privathaushalte					Privathaushalte nach Einzugsjahr ¹⁾			
		ins- gesamt	davon				vor 1970	1970 bis 1979	1980 bis 1984	1985 und später
			Einpersonen- haushalte		Mehrpersonen- haushalte					
			zu- sammen	darunter weiblich	zu- sammen	Personen je Haushalt				
1	2	3	4	5	6	7	8	9		
noch : Tengen, Stadt										
007	Watterdingen	286	43	30	243	3,3	156	50	46	26
008	Weil	66	12	9	54	3,9	48	8	5	5
009	Wiechs am Randen	118	21	13	97	3,9	60	18	22	16
335 081	Volkertshausen	712	136	89	576	3,3	236	170	177	120
001	Volkertshausen	712	136	89	576	3,3	236	170	177	120
	Konstanz	102 550	37 167	22 266	65 383	3,0	28 767	25 886	20 983	23 626
336	Lörrach									
336 004	Aitern	128	15	6	113	4,2	61	28	18	18
001	Aitern	128	15	6	113	4,2	61	28	18	18
336 006	Bad Bellingen	1 148	312	209	836	3,1	349	296	270	218
001	Bad Bellingen	426	138	99	288	3,0	103	102	126	90
002	Rheinweiler	294	69	47	225	3,1	94	74	60	60
003	Bamlach	222	57	38	165	3,1	87	61	42	31
004	Hertingen	206	48	25	158	3,2	65	59	42	37
336 008	Binzen	869	232	146	637	3,1	261	239	183	161
001	Binzen	869	232	146	637	3,1	261	239	183	161
336 010	Böllen	32	3	—	29	3,4	21	4	5	2
001	Böllen	32	3	—	29	3,4	21	4	5	2
336 012	Bürchau	79	11	9	68	3,2	40	17	16	6
001	Bürchau	79	11	9	68	3,2	40	17	16	6
336 014	Efringen-Kirchen	2 564	576	362	1 988	3,2	925	603	518	461
001	Blansingen	168	33	21	135	3,5	57	29	38	28
002	Efringen	546	160	94	386	3,1	130	120	148	138
003	Kirchen	460	103	68	357	3,1	182	123	84	69
004	Egringen	256	53	28	203	3,4	102	67	38	39
005	Huttingen	128	23	10	105	3,4	54	28	22	22
006	Istein	425	93	60	332	3,2	176	97	79	63
007	Kleinkems	174	33	24	141	3,2	73	44	36	19
008	Mappach	133	20	12	113	3,5	49	26	23	32
009	Welmlingen	127	26	20	101	2,9	53	29	24	20
010	Wintersweiler	147	32	25	115	3,2	49	40	26	31
336 019	Eimeldingen	628	173	97	455	3,0	162	189	129	140
001	Eimeldingen	628	173	97	455	3,0	162	189	129	140
336 020	Elbenschwand	54	6	5	48	4,0	29	7	10	5
001	Elbenschwand	54	6	5	48	4,0	29	7	10	5
336 024	Fischingen	190	27	12	163	3,3	50	65	35	36
001	Fischingen	190	27	12	163	3,3	50	65	35	36
336 025	Fröhnd	118	14	8	104	4,2	73	14	15	14
001	Fröhnd	118	14	8	104	4,2	73	14	15	14
336 105	Grenzach-Wyhlen	5 257	1 673	1 001	3 584	3,0	1 327	1 546	1 031	1 093
001	Grenzach	2 680	901	517	1 779	3,0	638	863	508	545
002	Wyhlen	2 577	772	484	1 805	3,0	689	683	523	548
336 106	Häg-Ehrsberg	266	41	23	225	4,0	155	37	42	32
001	Häg	173	25	11	148	4,0	99	25	30	19
002	Ehrsberg	93	16	12	77	4,1	56	12	12	13
336 034	Hasel	366	87	53	279	3,4	172	78	52	53
001	Hasel	366	87	53	279	3,4	172	78	52	53
336 036	Hausen im Wiesental	840	197	132	643	3,2	223	234	190	175
001	Hausen im Wiesental	840	197	132	643	3,2	223	234	190	175

1) Ohne Untermieterhaushalte.

Noch: 6. Privathaushalte in den Gemeindeteilen Baden-Württembergs am 25. Mai 1987 nach Haushaltsgröße und Einzugsjahr

Schl.-Nr.	Gemeinde Gemeindeteil	Privathaushalte					Privathaushalte nach Einzugsjahr ¹⁾			
		ins- gesamt	davon				vor 1970	1970 bis 1979	1980 bis 1984	1985 und später
			Einpersonen- haushalte		Mehrpersonen- haushalte					
			zu- sammen	darunter weiblich	zu- sammen	Personen je Haushalt				
1	2	3	4	5	6	7	8	9		
336 043	Inzlingen	965	265	152	700	3,1	249	283	237	169
001	Inzlingen	965	265	152	700	3,1	249	283	237	169
336 045	Kandern, Stadt	2 579	665	473	1 914	3,2	907	607	519	465
001	Kandern	1 327	381	285	946	3,1	409	330	287	269
002	Feuerbach	96	16	13	80	3,7	35	24	24	11
003	Holzen	172	40	32	132	3,3	84	34	26	23
004	Riedlingen	182	41	27	141	3,3	60	39	32	36
005	Sitzenkirch	81	10	8	71	3,5	34	17	20	9
006	Tannenkirch	262	58	39	204	3,5	135	50	40	30
007	Wollbach	459	119	69	340	3,3	150	113	90	87
336 050	Lörrach, Stadt	18 636	7 106	4 551	11 530	2,9	5 326	4 373	3 875	4 375
001	Mitte	2 535	1 151	696	1 384	2,9	640	553	549	660
002	Nord	1 635	711	533	924	2,6	592	394	291	327
003	Ost	3 468	1 385	926	2 083	2,9	986	802	785	781
004	Salzert	799	225	143	574	3,1	223	249	133	172
005	Stetten	3 504	1 429	931	2 075	2,9	1 085	840	691	759
006	Tüllingen	480	171	102	309	3,0	165	92	95	89
007	Tumringen	947	271	162	676	3,0	186	294	186	246
008	Haagen	1 340	449	278	891	2,9	380	282	297	306
009	Brombach	2 766	947	538	1 819	2,9	665	639	605	782
010	Hauingen	1 162	367	242	795	2,9	404	228	243	253
336 104	Malsburg-Marzell	595	174	115	421	3,2	235	117	90	96
001	Malsburg	324	65	38	259	3,3	160	65	51	38
002	Marzell	271	109	77	162	3,1	75	52	39	58
336 057	Maulburg	1 445	354	221	1 091	3,0	419	389	338	278
001	Maulburg	1 445	354	221	1 091	3,0	419	389	338	278
336 060	Neuenweg	117	26	14	91	3,6	62	22	14	13
001	Neuenweg	117	26	14	91	3,6	62	22	14	13
336 067	Raich	75	11	6	64	3,9	52	5	11	6
001	Raich	75	11	6	64	3,9	52	5	11	6
336 069	Rheinfelden(Baden),St.	10 975	3 081	1 896	7 894	3,1	3 167	3 048	2 212	2 213
001	Süd	2 561	859	562	1 702	2,9	762	666	521	548
002	Nord	2 390	689	427	1 701	3,0	731	714	483	409
003	Nollingen	806	214	131	592	3,1	232	233	141	185
004	Warmbach	987	264	143	723	3,1	287	223	240	198
005	Herten	1 369	369	246	1 000	3,2	263	463	276	311
006	Degerfelden	552	131	77	421	3,3	119	164	133	115
007	Eichsel	297	78	40	219	3,3	75	104	57	42
008	Adelhausen	197	42	25	155	3,3	92	26	36	36
009	Minseln	586	114	65	472	3,2	204	140	114	108
010	Nordschwaben	93	19	7	74	3,6	34	28	15	16
011	Karsau	1 137	302	173	835	3,2	368	287	196	245
336 073	Rümmingen	530	157	90	373	3,2	81	156	130	133
001	Rümmingen	530	157	90	373	3,2	81	156	130	133
336 074	Salneck	79	10	6	69	3,9	37	19	10	12
001	Salneck	79	10	6	69	3,9	37	19	10	12
336 075	Schallbach	199	27	12	172	3,4	64	51	55	25
001	Schallbach	199	27	12	172	3,4	64	51	55	25
336 078	Schliengen	1 406	287	193	1 119	3,3	509	356	282	234
001	Schliengen	707	150	97	557	3,2	219	201	146	132
002	Liel	247	59	40	188	3,3	91	38	68	42
003	Niedereggenen	150	28	22	122	3,6	58	41	33	18
004	Mauchen	113	14	9	99	3,3	49	19	25	16
005	Obereggenen	189	36	25	153	3,4	92	57	10	26

1) Ohne Untermieterhaushalte.

Noch: 6. Privathaushalte in den Gemeindeteilen Baden-Württembergs am 25. Mai 1987 nach Haushaltsgröße und Einzugsjahr

Schl.-Nr.	Gemeinde Gemeindeteil	Privathaushalte					Privathaushalte nach Einzugsjahr ¹⁾			
		ins- gesamt	davon				vor 1970	1970 bis 1979	1980 bis 1984	1985 und später
			Einpersonen- haushalte		Mehrpersonen- haushalte					
			zu- sammen	darunter weiblich	zu- sammen	Personen je Haushalt				
1	2	3	4	5	6	7	8	9		
336 079	Schönau i.Schwarzw.,St.	912	267	193	645	3,1	303	247	179	166
001	Unterhalb B 317	429	126	96	303	3,2	148	129	70	72
002	Oberhalb B 317	483	141	97	342	3,1	155	118	109	94
336 080	Schönenberg	100	18	11	82	4,0	49	22	11	12
001	Schönenberg	100	18	11	82	4,0	49	22	11	12
336 081	Schopfheim, Stadt	6 218	1 762	1 186	4 456	3,1	1 792	1 638	1 379	1 307
001	Schopfheim	3 293	1 080	747	2 213	3,0	928	818	760	741
002	Fahrnau	1 292	359	241	933	3,1	298	430	275	269
003	Kürnberg	44	8	6	36	3,3	32	3	5	4
004	Langenau	502	79	56	423	3,2	121	113	151	110
005	Raitbach	168	34	17	134	3,5	64	30	35	33
006	Enkenstein	81	19	12	62	3,2	23	28	17	9
007	Wiechs	423	99	62	324	3,3	147	118	71	76
008	Gersbach	251	55	32	196	3,3	118	53	36	39
009	Eichen	164	29	13	135	3,3	61	45	29	26
336 082	Schwörstadt	849	187	108	662	3,3	319	224	138	157
001	Oberschwörstadt	448	101	59	347	3,2	142	129	78	95
002	Niederschwörstadt	229	57	26	172	3,2	92	61	31	41
003	Niederdossenbach	42	4	4	38	3,4	18	10	6	5
004	Dossenbach	130	25	19	105	3,5	67	24	23	16
336 084	Steinen	3 558	955	608	2 603	3,1	977	842	877	789
001	Steinen	1 964	557	359	1 407	3,1	422	463	535	521
002	Weitenau	187	48	28	139	3,3	56	46	44	38
003	Endenburg	121	28	23	93	3,4	54	21	27	11
004	Schlächtenhaus	163	33	16	130	3,3	72	37	26	18
005	Hägelberg	238	62	49	176	3,1	80	60	42	46
006	Hüsingen	211	56	33	155	3,1	76	34	53	37
007	Höllstein	674	171	100	503	3,1	217	181	150	118
336 086	Tegernau	145	29	14	116	3,4	80	30	19	14
001	Tegernau	145	29	14	116	3,4	80	30	19	14
336 087	Todtnau, Stadt	1 874	481	328	1 393	3,3	765	413	322	320
001	Todtnau	1 000	277	189	723	3,1	342	241	190	214
002	Brandenberg	73	20	14	53	3,2	31	18	14	10
003	Aftersteg	104	21	13	83	3,6	53	17	14	13
004	Geschwend	118	24	17	94	3,3	66	22	18	12
005	Muggenbrunn	77	14	8	63	3,2	48	16	4	8
006	Präg	76	6	3	70	3,6	48	7	13	8
007	Schlechttau	114	24	15	90	3,3	39	33	22	20
008	Todtnauberg	253	81	64	172	3,4	108	49	41	27
009	Fahl	26	12	3	14	3,1	10	5	3	4
010	Herrenschwand	33	2	2	31	3,5	20	5	3	4
336 089	Tunau	50	4	3	46	3,8	27	13	7	2
001	Tunau	50	4	3	46	3,8	27	13	7	2
336 090	Utzenfeld	206	42	28	164	3,4	68	44	54	38
001	Utzenfeld	206	42	28	164	3,4	68	44	54	38
336 091	Weil am Rhein, Stadt	11 076	3 432	2 091	7 644	3,0	3 264	2 881	2 316	2 340
001	Ost	3 659	1 281	824	2 378	2,9	922	1 109	752	769
002	Leopoldshöhe	2 538	820	479	1 718	3,0	843	587	533	531
003	Friedlingen	1 761	550	311	1 211	2,9	554	418	371	366
004	Otterbach	189	69	34	120	3,1	72	25	28	54
005	Ötlingen	293	73	48	220	3,1	95	70	65	54
006	Haltingen	2 348	564	345	1 784	3,1	706	588	498	506
007	Märkt	288	75	50	213	3,1	72	84	69	60
336 094	Wembach	91	18	10	73	3,3	32	28	11	13
001	Wembach	91	18	10	73	3,3	32	28	11	13
336 096	Wieden	148	15	7	133	4,0	65	26	31	19
001	Wieden	148	15	7	133	4,0	65	26	31	19

1) Ohne Untermieterhaushalte.

Noch: 6. Privathaushalte in den Gemeindeteilen Baden-Württembergs am 25. Mai 1987 nach Haushaltsgröße und Einzugsjahr

Schl.-Nr.	Gemeinde Gemeindeteil	Privathaushalte					Privathaushalte nach Einzugsjahr ¹⁾			
		ins- gesamt	davon				vor 1970	1970 bis 1979	1980 bis 1984	1985 und später
			Einpersonen- haushalte		Mehrpersonen- haushalte					
			zu- sammen	darunter weiblich	zu- sammen	Personen je Haushalt				
1	2	3	4	5	6	7	8	9		
336 097	Wies	242	49	28	193	3,3	110	51	40	37
001	Wies	242	49	28	193	3,3	110	51	40	37
336 098	Wieslet	189	37	26	152	3,1	75	39	41	34
001	Wieslet	189	37	26	152	3,1	75	39	41	34
336 100	Wittlingen	237	46	28	191	3,3	71	57	63	40
001	Wittlingen	237	46	28	191	3,3	71	57	63	40
336 103	Zell im Wiesental, St.	2 374	609	409	1 765	3,2	834	560	475	475
001	Zell im Wiesental	1 629	476	315	1 153	3,1	521	399	345	345
002	Riedichen	56	5	2	51	3,8	23	11	12	7
003	Adelsberg	69	7	4	62	3,8	26	10	13	20
004	Gresgen	140	23	17	117	3,5	65	35	25	14
005	Atzenbach	295	68	50	227	3,4	122	57	53	63
006	Mambach	147	23	17	124	3,2	59	41	21	19
007	Pfaffenberg	38	7	4	31	4,0	18	7	6	7
	Lörrach	78 409	23 481	14 870	54 928	3,1	23 787	19 898	16 250	16 196
337	Waldshut									
337 002	Albbruck	2 204	521	330	1 683	3,4	733	519	518	404
001	Kiesenbach	199	58	38	141	3,4	86	34	46	29
002	Albbruck	454	112	71	342	3,3	91	123	122	115
003	Alb	377	107	72	270	3,2	124	95	84	70
004	Albert	213	60	37	153	3,3	78	51	42	33
005	Birkingen	126	23	13	103	3,6	42	31	34	19
006	Birndorf	148	16	11	132	3,9	70	36	24	17
007	Buch	231	48	27	183	3,6	84	51	44	49
008	Schachen	242	54	31	188	3,3	85	60	55	37
009	Unterlupfen	214	43	30	171	3,5	73	38	67	35
337 096	Bad Säckingen, Stadt	6 401	2 191	1 502	4 210	3,0	1 669	1 591	1 547	1 438
001	Bad Säckingen	4 894	1 799	1 256	3 095	2,9	1 332	1 237	1 106	1 102
002	Obersäckingen	587	171	108	416	3,1	120	126	193	129
003	Wallbach	509	155	89	354	3,2	106	131	126	127
004	Rippolingen	200	32	26	168	3,4	50	41	72	36
005	Harpolingen	211	34	23	177	3,2	61	56	50	44
337 013	Bernau	604	120	71	484	3,5	239	139	128	95
001	Bernau	604	120	71	484	3,5	239	139	128	95
337 022	Bonndorf i.Schwarzw.,St.	1 986	509	334	1 477	3,4	632	509	428	404
001	Stadtkern 1	594	181	119	413	3,4	195	165	121	110
002	Stadtkern 2	787	242	164	545	3,2	151	216	188	222
003	Boll	34	6	3	28	4,0	18	5	9	2
004	Ebnet	33	2	2	31	2,9	18	7	2	6
005	Wellendingen	146	26	17	120	3,7	52	36	31	27
006	Wittlekofen	58	9	4	49	3,8	36	6	13	3
007	Dillendorf	101	13	5	88	3,4	52	24	14	11
008	Brunnadern	30	7	3	23	3,8	22	3	3	2
009	Gündelwangen	159	20	15	139	3,4	67	36	41	15
010	Holzschlag	44	3	2	41	3,4	21	11	6	6
337 027	Dachsberg (Südschw.)	403	101	66	302	3,6	177	65	81	70
001	Urberg	102	31	21	71	3,5	38	24	21	14
002	Wilfingen	100	22	15	78	3,9	54	13	16	12
003	Wittenschwand	113	28	18	85	3,2	49	12	31	21
004	Wolpadingen	88	20	12	68	3,8	36	16	13	23
337 030	Dettighofen	352	74	44	278	3,3	143	81	65	59
001	Dettighofen	199	47	32	152	3,3	74	49	32	41
002	Baltersweil	102	20	9	82	3,3	45	26	18	12
003	Berwangen	51	7	3	44	3,4	24	6	15	6
337 032	Dogern	858	207	138	651	3,3	230	224	200	187
001	Dogern	858	207	138	651	3,3	230	224	200	187

1) Ohne Untermieterhaushalte.

Noch: **6. Privathaushalte in den Gemeindeteilen Baden-Württembergs am 25. Mai 1987 nach Haushaltsgröße und Einzugsjahr**

Schl.-Nr.	Gemeinde Gemeindeteil	Privathaushalte					Privathaushalte nach Einzugsjahr ¹⁾			
		ins- gesamt	davon				vor 1970	1970 bis 1979	1980 bis 1984	1985 und später
			Einpersonen- haushalte		Mehrpersonen- haushalte					
			zu- sammen	darunter weiblich	zu- sammen	Personen je Haushalt				
1	2	3	4	5	6	7	8	9		
337 124	Eggingen	473	90	52	383	3,4	160	130	100	83
001	Eggingen	473	90	52	383	3,4	160	130	100	83
337 038	Görwihl	1 307	325	196	982	3,6	514	290	245	205
001	Engelschwand	65	15	7	50	4,2	33	15	7	9
002	Görwihl	424	137	105	287	3,4	146	97	74	85
003	Hartschwand	36	4	2	32	4,3	20	5	7	4
004	Niederwihl	138	38	22	100	3,4	57	28	27	22
005	Oberwihl	164	28	14	136	3,3	63	40	42	15
006	Rotzingen-Burg	83	11	5	72	4,0	49	11	10	11
007	Rüßwihl	121	21	8	100	3,8	39	39	22	18
008	Segeten	68	18	10	50	4,2	37	11	12	6
009	Strittmatt	131	26	17	105	3,8	48	27	30	26
010	Tiefenstein	77	27	6	50	3,6	22	17	14	9
337 039	Grafenhausen	666	131	92	535	3,6	262	143	138	100
001	Grafenhausen	563	119	86	444	3,6	220	120	110	91
002	Mettenberg	67	10	6	57	3,9	27	13	19	7
003	Staufen	36	2	–	34	3,9	15	10	9	2
337 045	Häusern	417	126	84	291	3,3	147	91	88	62
001	Häusern	417	126	84	291	3,3	147	91	88	62
337 049	Herrischried	711	156	92	555	3,3	265	131	161	133
001	Herrischried	312	63	40	249	3,1	93	56	91	59
002	Hogschür	120	36	21	84	3,1	35	23	27	34
003	Niedergebischbach	61	12	6	49	3,3	24	12	10	14
004	Rütte	33	6	4	27	3,8	19	4	3	7
005	Wehrhalden	86	16	8	70	3,5	44	15	21	6
006	Großherrischwand	50	14	8	36	4,1	25	10	4	6
007	Hornberg	49	9	5	40	3,8	25	11	5	7
337 051	Höchenschwand	832	339	240	493	3,2	207	158	166	297
001	Höchenschwand	551	286	208	265	2,9	91	109	109	239
002	Amrigschwand	152	28	13	124	3,5	61	24	34	33
003	Tiefenhäusern	129	25	19	104	3,6	55	25	23	25
337 053	Hohentengen a.Hochrh.	1 022	233	126	789	3,3	339	273	205	185
001	Hohentengen	519	138	77	381	3,1	137	152	109	113
002	Lienheim	219	46	29	173	3,4	83	49	45	32
003	Herdern	115	19	8	96	3,2	41	37	23	13
004	Stetten	115	18	9	97	3,6	56	29	15	14
005	Bergöschingen	54	12	3	42	3,5	22	6	13	13
337 059	Ibach	116	28	14	88	3,8	43	14	29	19
001	Ibach	116	28	14	88	3,8	43	14	29	19
337 060	Jestetten	1 614	457	305	1 157	3,1	500	440	323	311
001	Jestetten	1 241	347	235	894	3,1	363	350	251	242
002	Altenburg	373	110	70	263	3,1	137	90	72	69
337 062	Klettgau	2 419	516	329	1 903	3,3	841	617	510	428
001	Erzingen	1 098	250	170	848	3,3	335	286	259	198
002	Grießen	689	161	91	528	3,2	248	174	140	126
003	Rechberg	129	25	16	104	3,3	43	34	22	30
004	Weisweil	74	10	7	64	3,3	33	21	9	11
005	Riedern	80	13	7	67	3,6	38	17	14	10
006	Geißlingen	258	44	30	214	3,4	101	69	52	35
007	Bühl	91	13	8	78	3,5	43	16	14	18
337 125	Küssaberg	1 815	476	296	1 339	3,1	467	481	414	428
001	Kadelburg	614	178	120	436	3,1	134	175	145	150
002	Ettikon	93	6	3	87	3,5	30	16	24	22
003	Dangstetten	383	95	58	288	3,1	111	107	78	85
004	Rheinheim	466	147	87	319	3,0	105	113	123	118
005	Reckingen	115	20	12	95	3,4	36	39	14	25
006	Küßnach	41	6	4	35	3,3	21	6	8	5

1) Ohne Untermieterhaushalte.

Noch: 6. Privathaushalte in den Gemeindeteilen Baden-Württembergs am 25. Mai 1987 nach Haushaltsgröße und Einzugsjahr

Schl.-Nr.	Gemeinde Gemeindeteil	Privathaushalte				Privathaushalte nach Einzugsjahr ¹⁾				
		ins- gesamt	davon				vor 1970	1970 bis 1979	1980 bis 1984	1985 und später
			Einpersonen- haushalte		Mehrpersonen- haushalte					
			zu- sammen	darunter weiblich	zu- sammen	Personen je Haushalt				
1	2	3	4	5	6	7	8	9		
noch: Küssaberg										
007	Becktersbohl	103	24	12	79	3,4	30	25	22	23
337 065	Lauchringen	2 380	594	398	1 786	3,3	654	622	605	457
001	Unterlauchringen	1 553	420	270	1 133	3,3	377	404	423	321
002	Oberlauchringen	827	174	128	653	3,3	277	218	182	136
337 066	Laufenburg (Baden),St.	2 804	742	459	2 062	3,3	954	699	614	515
001	Laufenburg	535	161	104	374	3,2	157	115	129	129
002	Rhina	503	145	87	358	3,3	199	113	114	73
003	Oststadt	488	140	83	348	3,2	124	139	99	124
004	Grunholz	94	24	15	70	3,2	49	15	19	10
005	Luttingen	390	100	68	290	3,2	136	103	86	64
006	Hauenstein	40	8	5	32	3,4	19	9	5	7
007	Binzgen	374	89	52	285	3,3	121	115	85	45
008	Rotzel	172	33	21	139	3,4	77	39	33	22
009	Hochsal	208	42	24	166	3,3	72	51	44	41
337 070	Lottstetten	800	251	151	549	3,2	220	190	169	216
001	Lottstetten	800	251	151	549	3,2	220	190	169	216
337 076	Murg	2 393	560	370	1 833	3,2	724	662	528	435
001	Murg	1 196	294	193	902	3,2	391	317	257	222
003	Niederhof	601	111	82	490	3,2	160	177	128	124
004	Oberhof	212	54	30	158	3,5	74	54	47	24
005	Hänner	384	101	65	283	3,2	99	114	96	65
337 090	Rickenbach	1 204	265	160	939	3,4	418	315	234	226
001	Rickenbach	273	61	36	212	3,4	62	70	61	79
002	Altenschwand	158	34	20	124	3,5	65	43	24	24
003	Hottingen	207	45	29	162	3,4	91	48	36	28
004	Willaringen	338	87	53	251	3,5	107	103	77	49
005	Bergalingen	104	17	12	87	3,4	46	22	13	23
006	Hütten	124	21	10	103	3,4	47	29	23	23
337 097	St. Blasien, Stadt	1 484	581	379	903	3,1	465	339	280	308
001	Sankt Blasien	1 138	490	322	648	3,1	292	266	238	263
002	Menzenschwand	221	70	45	151	3,3	96	54	30	30
003	Albtal	125	21	12	104	3,3	77	19	12	15
337 106	Stühlingen, Stadt	1 710	389	255	1 321	3,4	758	348	317	265
001	Stühlingen	662	183	124	479	3,2	237	143	137	130
002	Bettmaringen	139	25	17	114	3,8	69	26	29	14
003	Blumegg	64	10	8	54	3,7	35	15	8	6
004	Eberlingen	118	21	14	97	3,6	58	21	19	19
005	Grimmelshofen	115	22	16	93	3,2	58	20	26	10
006	Lausheim	73	9	7	64	3,8	41	11	14	7
007	Mauchen	138	23	14	115	3,5	71	33	20	13
008	Schwaningen	111	24	16	87	3,5	60	21	19	11
009	Wangen	81	12	8	69	3,9	48	12	11	10
010	Weizen	209	60	31	149	3,3	81	46	34	45
337 108	Todtmoos	816	318	218	498	3,0	231	188	160	221
001	Todtmoos	816	318	218	498	3,0	231	188	160	221
337 128	Ühlingen-Birkendorf	1 432	309	201	1 123	3,5	543	355	282	248
001	Berau	247	49	28	198	3,4	86	62	52	46
002	Birkendorf	337	96	69	241	3,4	88	109	80	57
003	Brenden	109	18	10	91	3,8	33	26	12	38
004	Hürrlingen	68	8	7	60	3,4	37	13	13	5
005	Obermettingen	64	11	4	53	3,8	35	11	10	8
006	Riedern am Wald	132	31	20	101	3,5	49	39	27	17
007	Ühlingen	271	56	39	215	3,4	107	55	53	56
008	Untermettingen	204	40	24	164	3,8	108	40	35	21
337 126	Waldshut-Tiengen, Stadt	9 098	3 108	2 029	5 990	3,1	2 665	2 131	1 909	2 187
001	Südwest	1 846	721	525	1 125	2,9	472	494	358	475

1) Ohne Untermieterhaushalte.

Noch: 6. Privathaushalte in den Gemeindeteilen Baden-Württembergs am 25. Mai 1987 nach Haushaltsgröße und Einzugsjahr

Schl.-Nr.	Gemeinde Gemeindeteil	Privathaushalte					Privathaushalte nach Einzugsjahr ¹⁾			
		ins- gesamt	davon				vor 1970	1970 bis 1979	1980 bis 1984	1985 und später
			Einpersonen- haushalte		Mehrpersonen- haushalte					
			zu- sammen	darunter weiblich	zu- sammen	Personen je Haushalt				
1	2	3	4	5	6	7	8	9		
noch: Waldshut-Tiengen, Stadt										
002	Nordost	2 554	949	611	1 605	3,0	742	548	539	672
003	Eschbach	178	47	30	131	3,6	60	46	38	32
005	Oberalpfen	118	20	13	98	3,4	56	29	23	10
006	Gaiß-Waldkirch	76	20	12	56	3,6	35	18	12	11
007	Indlekofen	92	16	11	76	3,5	36	18	15	23
008	Schmitzingen	96	13	10	83	3,8	41	25	14	16
009	Gurtweil	544	135	84	409	3,3	163	126	112	127
011	Tiengen	3 298	1 149	711	2 149	3,0	909	764	752	788
012	Aichen	106	16	9	90	4,0	60	18	16	11
013	Breitenfeld	37	5	2	32	3,7	22	3	6	5
014	Detzeln	82	9	6	73	3,5	28	26	18	9
015	Krenkingen	71	8	5	63	3,8	41	16	6	8
337 116	Wehr, Stadt	4 825	1 349	860	3 476	3,1	1 422	1 277	1 010	968
001	Nord	2 136	657	437	1 479	3,1	635	507	444	473
002	Süd	1 474	390	239	1 084	3,0	419	408	325	282
003	Öflingen	1 215	302	184	913	3,1	368	362	241	213
337 118	Weilheim	794	141	83	653	3,5	296	175	168	151
001	Bannholz	130	24	9	106	3,4	53	22	30	24
002	Bierbronnen	76	20	16	56	3,6	29	16	13	18
003	Nöggerschwiel	128	14	9	114	3,9	52	35	27	14
004	Remetschwiel	164	26	16	138	3,5	68	37	36	23
005	Weilheim	296	57	33	239	3,4	94	65	62	72
337 127	Wutach	325	43	27	282	4,1	199	52	40	33
001	Ewattingen	208	29	19	179	4,0	129	34	25	19
002	Lembach	48	8	5	40	4,4	32	6	4	6
003	Münchingen	69	6	3	63	3,9	38	12	11	8
337 123	Wutöschingen	1 946	424	254	1 522	3,3	611	538	420	353
010	Wutöschingen	711	159	105	552	3,3	234	203	155	111
020	Horheim	550	126	60	424	3,2	169	169	113	94
030	Degernau	293	57	36	236	3,4	79	89	61	60
040	Schwerzen	286	60	39	226	3,5	105	61	60	54
050	Oftringen	106	22	14	84	3,3	24	16	31	34
	Waldshut	56 211	15 674	10 155	40 537	3,2	17 728	13 787	12 082	11 491
	Region									
	Hochrhein-Bodensee	237 170	76 322	47 291	160 848	3,1	70 282	59 571	49 315	51 313
	Regierungsbezirk									
	Freiburg	770 474	247 338	157 101	523 136	3,1	239 449	186 817	156 246	155 766

1) Ohne Untermieterhaushalte.

Anhang

Verzeichnis der Abkürzungen

a) Gemeindeteilnamen

Altst., Schießbg., Ehb.	=	Altstadt, Schießberg, Ehbach
Andelshofen/Ind.–Geb.	=	Andelshofen/Industriegebiet
Baitenhsn./Schiggend.	=	Baitenhausen/Schiggendorf
Betzenhsn.–Bischofsl.	=	Betzenhausen–Bischofslande
Derend. Str./Feuerh.	=	Derendinger Straße/Feuerhägel
Dietersweiler–Lauterb.	=	Dietersweiler–Lauterbach
Freudenstein–Hohenkl.	=	Freudenstein–Hohenklingen
Gernsbach Murg–L	=	Gernsbach Murg–Links
Gernsbach Murg–R	=	Gernsbach Murg–Rechts
Hammereisenb.–Bregenb.	=	Hammereisenbach–Bregenbach
Kaffeeberg bis Vogelh.	=	Kaffeeberg bis Vogelhof
Mitt.–, Ob.–, Niederzell	=	Mittel–, Ober–, Niederzell
Oberbettringen–Nordw.	=	Oberbettringen–Nordwest
Oberessl.–Ind.–Gebiet	=	Oberesslingen–Industriegebiet
Ober–, Mittel– u. Schönt.	=	Ober–, Mittel– und Schöntal
Rot, Dörtel, Schönbhl.	=	Rot, Dörtel, Schönbühl
Tullauer Höhe/Hagenb.	=	Tullauer Höhe/Hagenbach

b) Sonstige Abkürzungen

a.	=	am
a.d.	=	an der/auf den
i.	=	im
u.	=	und/unter
u.d.	=	unter der/den
St.	=	Sankt/Stadt

In der Monatsschrift "Baden-Württemberg in Wort und Zahl" sind bisher folgende Beiträge über die Volks-, Berufs-, Gebäude-, Wohnungs- und Arbeitsstättenzählung 1987 erschienen:

- Wingen, Max:** Volkszählung nach dem Karlsruher Urteil – aber wie?, Heft 4, 1985, S. 118 – 124
- Steinmann, Regina:** Ergebnisse der Testerhebung zur Vorbereitung der Volkszählung 1987, Heft 1, 1987, S. 9 – 13
- Frank, Eberhard:** Zur Akzeptanz der Volkszählung 1987 – Ergebnisse einer Meinungsbefragung, als Manuskript vervielfältigt
- Frank, Eberhard:** Die Volks-, Berufs-, Gebäude-, Wohnungs- und Arbeitsstättenzählung 1987 – Ein Gesamtüberblick über Anlage und Durchführung, Sonderheft VZ 1987, S. 1 – 42
- Steinmann, Regina:** Volkszählung 1987 – Organisation und Ablauf, Heft 4, 1987, S. 114 – 118
- Miller, Manfred:** Gebäude- und Wohnungszählung 1987, Durchführung der Gebäudevorerhebung, Heft 4, 1987, S. 118 – 123
- Bronnenmayer, Klaus:** Rechtsgrundlagen der Volkszählung 1987, Heft 5, 1987, S. 157 – 160
- Bronnenmayer, Klaus:** Einige ausgewählte Rechtsfragen der Volkszählung im Spiegel der Rechtsprechung, Heft 10, 1988, S. 406 – 410
- Frank, Eberhard:** Erste Ergebnisse der Volks-, Berufs-, Gebäude-, Wohnungs- und Arbeitsstättenzählung 1987, Heft 12, 1988, S. 495 – 513
- Büringer, Helmut:** Gebäude- und Wohnungszählung 1987 – Bestand an Gebäuden und Wohnungen und quantitative Wohnraumversorgung der Haushalte, Heft 2, 1989, S. 48 – 60
- Steinmann, Regina:** Grundzüge der maschinellen Plausibilitätskontrolle bei der Volks- und Berufszählung 1987, Heft 2, 1989, S. 61 – 65
- Bronnenmayer, Klaus:** Die Bevölkerung in Baden-Württemberg nach den Ergebnissen der Volkszählung 1987, Heft 3, 1989, S. 98 – 107
- Meyer-Haitz, Doris/
Gölz, Uwe:** Die Arbeitsstättenzählung 1987 in Baden-Württemberg, Heft 3, 1989, S. 108 – 119
- Steinmann, Regina:** Die Plausibilitätskontrollen im Rahmen der Gebäude- und Wohnungszählung 1987, Heft 4, 1989, S. 150 – 155
- Gölz, Uwe:** Die Arbeitsstättenzählung 1987, Heft 5, 1989, S. 191 – 199
- Frank, Eberhard:** LIS-Report: Ergebnisse der Volks- und Berufszählung ab Gemeindeebene, Heft 5, 1989, S. 236 – 238
- Büringer, Helmut:** Gebäude- und Wohnungszählung 1987 – Beheizung der Wohnungen und eingesetzte Brennstoffarten, Heft 6, 1989, S. 246 – 253
- Gölz, Uwe:** LIS-Report: Zur Arbeitsstättenzählung, Heft 6, 1989, S. 285 – 287
- Bronnenmayer, Klaus:** Altersaufbau und Familienstandsgliederung der Bevölkerung in Baden-Württemberg am 25. Mai 1987, Heft 7, 1989, S. 294 – 302
- Märtz, Ulrike:** Strukturwandel der Wirtschaft im Spiegel der Arbeitsstättenzählung – Beschäftigungschancen für Frauen?, Heft 7, 1989, S. 308 – 312
- Frank, Eberhard:** LIS-Report: Daten der Gebäude- und Wohnungszählung 1987 im Landesinformationssystem verfügbar, Heft 7, 1989, S. 336 – 339
- Büringer, Helmut:** Gebäude- und Wohnungszählung 1987 – Weitere Aspekte zur quantitativen Wohnraumversorgung der Haushalte, Heft 10, 1989, S. 456 – 468
- Frank, Eberhard:** Zur Entwicklung der Bevölkerungs- und Erwerbsstruktur des Ländlichen Raumes, Heft 11, 1989, S. 515 – 519
- Bronnenmayer, Klaus:** Die Ausländer in Baden-Württemberg am 25. Mai 1987, Heft 12, 1989, S. 573 – 580
- Gölz, Uwe:** Löhne und Gehälter in Baden-Württemberg – Weitere Ergebnisse der Arbeitsstättenzählung 1987, Heft 12, 1989, S. 581 – 583
- Steinmann, Regina:** Die Berufszählung 1987 – Ein Überblick, Heft 1, 1990, S. 27 – 32
- Büringer, Helmut:** Wohnungsmieten in Baden-Württemberg 1987, Heft 2, 1990, S. 65 – 72
- Frank, Eberhard:** Wohnungsversorgung und Wohnverhältnisse im Ländlichen Raum, Heft 3, 1990, S. 99 – 103
- Bronnenmayer, Klaus:** Volkszählung 1987 – Bevölkerung nach dem Schul- und Hochschulabschluß, Heft 4, 1990, S. 134 – 141
- Gölz, Uwe:** Unternehmen und deren Beschäftigte in Baden-Württemberg am 25. Mai 1987, Heft 4, 1990, S. 165 – 168
- Büringer, Helmut:** Wohnungsmieten in den Gemeinden und Regionen des Landes im Jahre 1987, Heft 5, 1990, S. 191 – 198