

Statistik von Baden-Württemberg

**BAND
402**

Heft 6

Teil A

Volks-, Berufs-, Gebäude-, Wohnungs- und Arbeits- stättenzählung 1987

**Regionalergebnisse
der Volks- und Berufszählung:**

**Demographische und
erwerbsstatistische Eckdaten
in den Regierungsbezirken
Stuttgart und Tübingen
nach Gemeindeteilen
Kreis- und Gemeindeergebnisse**

ISSN 0936 - 4676

Statistisches Landesamt Baden-Württemberg

Postfach 106033 · 7000 Stuttgart 10

Telefon (0711) 641-0 · Telex 722815 stala d · Btx *64651# · Telefax 6412440

Preis DM 24,40

zuzügl. Versandkosten

Herstellung: W. Kohlhammer Druckerei GmbH + Co · 7000 Stuttgart 61

Nachdruck, auch im Auszug, nur mit Quellenangabe gestattet

In der Schriftenreihe "Statistik von Baden-Württemberg" erscheinen folgende Veröffentlichungen mit Ergebnissen der Volks-, Berufs-, Gebäude-, Wohnungs- und Arbeitsstättenzählung 1987:

Band 401 Methodische Grundlagen und textliche Darstellung der Ergebnisse der Volks-, Berufs-, Gebäude-, Wohnungs- und Arbeitsstättenzählung 1987

Band 402 Regionalergebnisse der Volks- und Berufszählung 1987

- Heft 1: Strukturdaten zu Bevölkerung und Erwerbstätigkeit – Kreis- und Gemeindeergebnisse –, 420 Seiten, 23,– DM
- Heft 2: Bevölkerungs- und Haushaltsstruktur – Kreis- und Gemeindeergebnisse –, 398 Seiten, 22,– DM
- Heft 3: Bevölkerungs-, Haushalts- und Erwerbsstruktur der Ausländer – Kreis- und Gemeindeergebnisse –, 280 Seiten, 18,– DM
- Heft 4: Erwerbsstruktur – Kreis- und Gemeindeergebnisse –, 388 Seiten, 22,– DM
- Heft 5: Strukturdaten zu Bevölkerung und Erwerbstätigkeit – Regions- und Kreisergebnisse –, (in Vorbereitung)
- Heft 6 A: Demographische und erwerbsstatistische Eckdaten in den Regierungsbezirken Stuttgart und Tübingen nach Gemeindeteilen – Kreis- und Gemeindeergebnisse –, 412 Seiten, 24,40 DM
- 6 B: dto. Regierungsbezirke Karlsruhe und Freiburg, 344 Seiten, 21,– DM
- Heft 7 A: Die Pendlerverflechtung in Baden-Württemberg (Auspendler) – Gemeindeergebnisse –, 344 Seiten, 20,– DM
- 7 B: Die Pendlerverflechtung in Baden-Württemberg (Einpendler) – Gemeindeergebnisse –, 348 Seiten, 20,– DM
- Heft 8: Strukturdaten zur Pendlerwanderung – Gemeinde- und Kreisergebnisse –, (in Vorbereitung)
- Heft 9: Sozial- und Erwerbsstruktur nach Raumkategorien des Landesentwicklungsplanes – Regierungsbezirks- und LEP-Raumergebnisse –, (in Vorbereitung)
- Heft 10 A: Zählungsvergleichsdaten zum Gebietsstand 1970 in den Regierungsbezirken Stuttgart und Tübingen – Kreis- und Gemeindeergebnisse –, (in Vorbereitung)
- 10 B: dto. Regierungsbezirke Karlsruhe und Freiburg, (in Vorbereitung)
- Heft 11: Soziodemographische Grunddaten nach Wahlkreisen – Bundes- und Landtagswahlkreisergebnisse –, (in Vorbereitung)
- Heft 12: Bevölkerungs- und Erwerbsstruktur, Pendler – Arbeitsamts- und Dienststellenbezirksergebnisse –, (in Vorbereitung)

Band 403 Regionalergebnisse der Gebäude- und Wohnungszählung 1987

- Heft 1: Strukturdaten zu Gebäuden und Wohnungen – Kreis- und Gemeindeergebnisse –, 325 Seiten, 19,– DM
- Heft 2: Wohnverhältnisse der Haushalte und Wohnungsmieten – Kreis- und Gemeindeergebnisse –, 254 Seiten, 17,– DM
- Heft 3: Eigentümer, Nutzung und Beheizung von Gebäuden und Wohnungen – Kreis- und Gemeindeergebnisse –, 350 Seiten, 20,– DM
- Heft 4 A: Strukturdaten zu Gebäuden und Wohnungen in den Regierungsbezirken Stuttgart und Tübingen nach Gemeindeteilen – Kreis- und Gemeindeergebnisse –, 428 Seiten, 24,– DM
- 4 B: dto. Regierungsbezirke Karlsruhe und Freiburg, 354 Seiten, 21,– DM
- Heft 5: Strukturdaten zu Gebäuden und Wohnungen – Regions- und Kreisergebnisse –, (in Vorbereitung)
- Heft 6: Wohnraumversorgung der Haushalte – Regions- und Kreisergebnisse –, (in Vorbereitung)
- Heft 7: Wohnungsmieten – Regions- und Kreisergebnisse –, (in Vorbereitung)
- Heft 8 A: Vergleichsdaten zur Zählung 1968 für die Regierungsbezirke Stuttgart und Tübingen – Kreis- und Gemeindeergebnisse zum Gebietsstand 1970 –, (in Vorbereitung)
- 8 B: dto. Regierungsbezirke Karlsruhe und Freiburg (in Vorbereitung)
- Heft 9: Wohnungsbestand und Wohnraumversorgung – Regierungsbezirksergebnisse sowie Darstellung nach den Raumkategorien des Landesentwicklungsplans (LEP) –, in Vorbereitung

Fortsetzung siehe hintere Umschlagseite!

Vorwort

Mit den Ergebnissen der Volks-, Berufs-, Gebäude-, Wohnungs- und Arbeitsstättenzählung 1987 liegen erstmals wieder seit 17 Jahren im Bereich der Volks- und Berufszählung bzw. seit 19 Jahren im Bereich der Gebäude- und Wohnungszählung neue Basisdaten vor.

Die Ergebnisse der Zählungen bilden Grundlagen für politische Entscheidungen im Bund, im Land, in den Gemeinden und Gemeindeverbänden auf den Gebieten Wirtschaft und Soziales, Wohnungswirtschaft, Raumordnung, Verkehr, Umwelt sowie Arbeitsmarkt und Bildungswesen. Die Zählungen vermitteln Grunddaten für das Gesamtsystem der amtlichen Statistik und waren Grundlage für die Feststellung der amtlichen Bevölkerungszahl des Landes und seiner Gemeinden zum Stichtag der Zählung (25.5.1987).

Auf Grund einer rationellen manuellen und maschinellen Bearbeitung des Erhebungsmaterials – teilweise wurden in den örtlichen Erhebungsstellen gefertigte elektronische Datenträger vom Rechenzentrum des Statistischen Landesamtes direkt weiterverarbeitet – war es möglich, im Oktober 1988, also 17 Monate nach dem Zählungstichtag, die wichtigsten Ergebnisse den Gemeinden zur Verfügung zu stellen.

Das vorliegende Heft enthält Ergebnisse der Volks- und Berufszählung in der regionalen Gliederung nach Gemeindeteilen. Die dargebotenen Tabellen sind Bestandteil des zwischen dem Statistischen Bundesamt und den Statistischen Landesämtern vereinbarten Liefertabellenprogramms auf Baublockseitenebene.

Der Band wurde in Abteilung 2 "Bevölkerung und Kultur" bearbeitet.

Stuttgart, im Juli 1990

Statistisches Landesamt
Baden-Württemberg

Prof. Dr. Max Wingen
Präsident

Inhalt

Seite

Vorwort	3
Vorbemerkungen	7
Personenbogen	9
Definitionen und Erläuterungen	11
Verwaltungsgliederung des Landes	16
Übersicht über die Tabellen des Bandes 402, Heft 6 Teil A	17

Teil I

Kreisergebnisse

Schaubilder

1. Bevölkerung unter 18 Jahren am Ort der Hauptwohnung in den Stadt- und Landkreisen Baden-Württembergs am 25. Mai 1987	21
2. Bevölkerung von 18 bis unter 65 Jahren am Ort der Hauptwohnung in den Stadt- und Landkreisen Baden-Württembergs am 25. Mai 1987	23
3. Bevölkerung über 65 Jahre am Ort der Hauptwohnung in den Stadt- und Landkreisen Baden-Württembergs am 25. Mai 1987	25
4. Bevölkerung mit Hauptschulabschluß am Ort der Hauptwohnung in den Stadt- und Landkreisen Baden-Württembergs am 25. Mai 1987	27
5. Bevölkerung mit Hochschul-/Fachhochschulreife am Ort der Hauptwohnung in den Stadt- und Landkreisen Baden-Württembergs am 25. Mai 1987	29

Tabellen

1. Bevölkerung am Ort der Hauptwohnung in den Stadt- und Landkreisen Baden-Württembergs am 25. Mai 1987 nach Anzahl der Wohnsitze und Familienstand	33
2. Bevölkerung am Ort der Hauptwohnung in den Stadt- und Landkreisen Baden-Württembergs am 25. Mai 1987 nach Altersgruppen	35
3. Wohnberechtigte Bevölkerung sowie Wohnbevölkerung in den Stadt- und Landkreisen Baden-Württembergs am 25. Mai 1987 nach Staatsangehörigkeit und Geschlecht	37
4. Bevölkerung am Ort der Hauptwohnung in den Stadt- und Landkreisen Baden-Württembergs am 25. Mai 1987 nach höchstem allgemeinem/berufsbildendem Schulabschluß sowie Schüler/Studenten	39
5. Wohnberechtigte Bevölkerung sowie Erwerbstätige in den Stadt- und Landkreisen Baden-Württembergs am 25. Mai 1987 nach überwiegendem Lebensunterhalt bzw. Stellung im Beruf	41
6. Privathaushalte in den Stadt- und Landkreisen Baden-Württembergs am 25. Mai 1987 nach Haushaltsgröße und Einzugsjahr	43

Gemeinde- und Gemeindeteilergebnisse

Schaubilder

1. Bevölkerung unter 18 Jahren am Ort der Hauptwohnung in den Gemeinden Baden-Württembergs am 25. Mai 1987	47
2. Bevölkerung von 18 bis unter 65 Jahren am Ort der Hauptwohnung in den Gemeinden Baden-Württembergs am 25. Mai 1987	49
3. Bevölkerung über 65 Jahre am Ort der Hauptwohnung in den Gemeinden Baden-Württembergs am 25. Mai 1987	51
4. Bevölkerung mit Hauptschulabschluß am Ort der Hauptwohnung in den Gemeinden Baden-Württembergs am 25. Mai 1987	53
5. Bevölkerung mit Hochschul-/Fachhochschulreife am Ort der Hauptwohnung in den Gemeinden Baden-Württembergs am 25. Mai 1987	55

Tabellen

1. Bevölkerung am Ort der Hauptwohnung in den Gemeindeteilen Baden-Württembergs am 25. Mai 1987 nach Anzahl der Wohnsitze und Familienstand	59
2. Bevölkerung am Ort der Hauptwohnung in den Gemeindeteilen Baden-Württembergs am 25. Mai 1987 nach Altersgruppen	118
3. Wohnberechtigte Bevölkerung sowie Wohnbevölkerung in den Gemeindeteilen Baden-Württembergs am 25. Mai 1987 nach Staatsangehörigkeit und Geschlecht	174
4. Bevölkerung am Ort der Hauptwohnung in den Gemeindeteilen Baden-Württembergs am 25. Mai 1987 nach höchstem allgemeinem/berufsbildendem Schulabschluß sowie Schüler/Studenten	231
5. Wohnberechtigte Bevölkerung sowie Erwerbstätige in den Gemeindeteilen Baden-Württembergs am 25. Mai 1987 nach überwiegendem Lebensunterhalt bzw. Stellung im Beruf	288
6. Privathaushalte in den Gemeindeteilen Baden-Württembergs am 25. Mai 1987 nach Haushaltsgröße und Einzugsjahr	348

Anhang

Verzeichnis der Abkürzungen	409
-----------------------------	-----

Vorbemerkungen

Die Volks-, Berufs-, Gebäude-, Wohnungs- und Arbeitsstättenzählung (Volkszählung 1987) wurde nach dem Stand vom 25. Mai 1987 (Zählungstichtag) flächendeckend durchgeführt. Die vollständige kleinräumige Gliederung des Gemeindegebietes nach Gemeindeteil(en), Baublöcken und Baublockseiten war Voraussetzung für die organisatorische Durchführung des Zählungswerks. **Gemeindeteile** sind somit auch regional-statistische Auswertungseinheiten. Die Gemeindeteilnamen wurden durch Umfrage ermittelt und den Datensätzen zugespielt.

Erhebungseinheiten waren Personen und Haushalte (Volks- und Berufszählung), Wohnungen (Wohnungszählung), Gebäude mit Wohnraum und ständig bewohnte Unterkünfte (Gebäudezählung) sowie nichtlandwirtschaftliche Arbeitsstätten und Unternehmen (Arbeitsstättenzählung).

Das Erhebungskonzept der Volkszählung 1987 stellte sicher, daß alle Einwohner – auch wenn im Inland mehr als eine Wohnung benutzt wurde – in jeder dieser Wohnungen statistisch erfaßt wurden. Bei Personen mit mehr als einer Wohnung stellte sich nun die Frage, in welcher dieser Wohnungen sie zur **amtlichen Bevölkerungszahl** zu rechnen waren. Dabei hat sich die Methode der Zurechnung zwischen den Volkszählungen 1970 und 1987 verändert. Die im Zusammenhang mit der amtlichen Bevölkerungszahl 1987 ermittelte **Bevölkerung am Ort der Hauptwohnung** umfaßt diejenigen Personen, die im betreffenden Gebiet ihre alleinige Wohnung bzw. ihre Hauptwohnung im Sinne des § 12 des Melderechtsrahmengesetzes 1980 haben.

Nach § 12 des Melderechtsrahmengesetzes ist die Hauptwohnung – soweit mehrere Wohnungen benutzt werden – die vorwiegend benutzte Wohnung. Hauptwohnung einer verheirateten Person, die nicht dauernd getrennt von ihrer Familie lebt, ist die vorwiegend benutzte Wohnung der Familie. In Zweifelsfällen ist die vorwiegend benutzte Wohnung dort, wo der Schwerpunkt der Lebensbeziehungen liegt.

Demgegenüber wurde bei der Ermittlung der Bevölkerungszahl bei der Volkszählung 1970 die sogenannte **Wohnbevölkerung** festgestellt. Die Wohnbevölkerung umfaßt diejenigen Personen, die in dem angegebenen Gebiet ihre ständige Wohnung haben. Personen mit mehreren Wohnungen wurden für die Gemeinde gezählt, von der aus sie zur Arbeit oder Ausbildung gingen. Für nicht erwerbstätige bzw. nicht in Ausbildung stehende Personen erfolgte die Zuordnung nach dem Ort des überwiegenden Aufenthalts.

Durch diesen neuen Zurechnungsmodus werden **Analysen im Zeitvergleich**, auch bei der Betrachtung der Erwerbsbevölkerung, **beeinflußt**.

Aus drucktechnischen Gründen werden die Ergebnisse für die Regierungsbezirke Stuttgart und Tübingen sowie Karlsruhe und Freiburg in je einem Teilband zusammengefaßt.

Tabellenfelder, für die **kein Wert vorhanden ist** bzw. **deren Wert** aus Geheimhaltungsgründen **gelöscht wurde**, sind durch "—" gekennzeichnet.

VOLKSZÄHLUNG 1987

Personenbogen

Bitte Gemeinde angeben:

1 Geburtsangaben

a) Geburtsjahr

b) Geburtsmonat

1. Januar bis 24. Mai

25. Mai bis 31. Dez.

2 Geschlecht

männlich

weiblich

3 Familienstand

ledig

verheiratet

verwitwet

geschieden

4 Rechtliche Zugehörigkeit zu einer Religionsgesellschaft

Römisch-katholische Kirche

Evangelische Kirche

Evangelische Freikirche

Jüdische Religionsgesellschaft

Islamische Religionsgemeinschaft

andere Religionsgesellschaften

keiner Religionsgesellschaft rechtlich zugehörig

5 Welche Staatsangehörigkeit haben Sie ?

deutsch

griechisch

italienisch

übrige EG-Staaten

jugoslawisch

türkisch

sonstige/keine

6 Wird von Ihnen noch eine weitere Wohnung (Unterkunft/Zimmer) in der Bundesrepublik Deutschland einschließlich Berlin (West) bewohnt ?

nein

ja

Falls ja :

a) Für Verheiratete, die nicht dauernd getrennt leben : Ist die hiesige Wohnung die vorwiegend benutzte Wohnung der Familie ?

nein

ja

b) Für alle übrigen Personen : Ist die hiesige Wohnung die vorwiegend benutzte Wohnung ?

nein

ja

c) Außerdem für Erwerbstätige, Schüler/Studenten : Gehen Sie vorwiegend von der hiesigen Wohnung aus zur Arbeit oder Schule/Hochschule ?

nein

ja

7 Sind Sie

erwerbstätig¹⁾ [Vollzeit (über 36 Std.²⁾ in der Woche) Teilzeit (bis zu 36 Std.²⁾ in der Woche)

arbeitslos, arbeitssuchend

nicht erwerbstätig

Mehrere Antworten möglich

¹⁾ Auch Landwirte, mithelfende Familienangeh., Auszubildende, Soldaten, Zivildienstleistende

Hausfrau, Hausmann

²⁾ Maßgebend ist die normalerweise in der Woche geleistete Arbeitszeit

Schüler(in), Student(in)

8 Leben Sie überwiegend von

Erwerbs-, Berufstätigkeit

Arbeitslosengeld, -hilfe

Rente, Pension

eigenem Vermögen, Vermietung, Verpachtung, Altenteil

Zuwendungen, Unterhalt durch Eltern, Ehegatten usw.

sonstigen Unterstützungen (z. B. Sozialhilfe, BAföG)

NUR VOM STATISTISCHEN LANDESAMT AUSZUFÜLLEN

Geburtsjahr (1 a)
2., 3. u. 4. Stelle

Hauptfachrichtung (10 b)

Erlerner Beruf (11 a)

Dauer (11 b)

Arbeitsstätte, Schule/Hochschule (Pendler)
Land (12) Gemeinde (12)

Straße (12)

Hausnummer (12)

Wirtschaftszweig (16)

Ausgeübte Tätigkeit (17)

Rechtsgrundlage :

Siehe Haushaltsmantelbogen oder Erläuterungsblatt, die Bestandteile der Erhebungsvordrucke sind.

Stichtag: 25. Mai 1987

Falls Sie einen Abschluß an einer allgemeinbildenden bzw. berufsbildenden Schule/Hochschule haben :

9 Welchen höchsten allgemeinen Schulabschluß haben Sie ?

Volksschule, Hauptschule

Realschule/gleichwertiger Abschluß (z. B. Mittlere Reife)

Hochschulreife (Abitur), Fachhochschulreife

10 a) Welchen höchsten Abschluß an einer berufsbildenden Schule oder Hochschule haben Sie ?

Berufsfachschule (ohne Berufsschule)

Fachschule

Fachhochschule (Ing.-Schule, höhere Fachschule)

Hochschule (einschließlich Lehrerausbildung)

b) Welche Hauptfachrichtung hat dieser Abschluß ?

11 Falls Sie eine praktische Berufsausbildung (z. B. Lehre) abgeschlossen haben :

a) Auf welchen Lehrberuf bezog sich diese Ausbildung ?

b) Wie lange dauerte diese Ausbildung ? Jahr(e) :

12 Bitte Name und Anschrift Ihrer Arbeitsstätte oder Schule/Hochschule angeben.

Name :

Straße/Hausnummer :

PLZ

Gemeinde :

13 Welches Verkehrsmittel benutzen Sie hauptsächlich (längste Strecke) auf dem Hinweg zur Arbeit oder Schule/Hochschule ?

kein Verkehrsmittel (zu Fuß)

Fahrrad

Pkw

U-Bahn, S-Bahn, Straßenbahn

Eisenbahn

Bus, sonst. öffentl. Verkehrsmittel

sonstiges (Motorrad, Moped, Mofa)

14 Wieviel Zeit benötigen Sie normalerweise für den Hinweg zur Arbeit oder Schule/Hochschule ?

entfällt, da auf gleichem Grundstück

unter 15 Minuten

15 bis unter 30 Minuten

30 bis unter 45 Minuten

45 bis unter 60 Minuten

60 Minuten und mehr

15 Sind Sie zur Zeit tätig als

Facharbeiter(in)

sonstige(r) Arbeiter(in)

Angestellte(r)

Auszubildende(r)

Beamter/Beamtin, Richter(in), Soldat, Zivildienstl. (auch Beamtenanw.)

Selbständige(r) [mit bezahlten Beschäftigten

ohne bezahlte Beschäftigte

mithelfende(r) Familienangehörige(r)

16 Zu welchem Wirtschaftszweig (Branche, Behörde) gehört der Betrieb (Firma, Dienststelle), in dem Sie tätig sind ?

17 Welche Tätigkeit, welchen Beruf üben Sie aus ?

18 Falls Sie eine Nebenerwerbstätigkeit ausüben, handelt es sich um eine

landwirtschaftliche

nichtlandwirtschaftliche

Definitionen und Erläuterungen

Der Nachweis von Definitionen und Erläuterungen wurde auf die wichtigsten in den Tabellen vorkommenden Begriffe beschränkt. Aus Gründen der Übersichtlichkeit wurden die Begriffe alphabetisch angeordnet. **Drucktechnische Hervorhebungen** in den Texten sind als Querverweise zu verstehen.

Um das Auffinden einzelner Merkmalsnachweisungen und Merkmalskombinationen zu erleichtern und zugleich Zusammenhänge zwischen den verschiedenen Darstellungen sichtbar zu machen, wird auf Seite 17 **eine Übersicht über die Tabellen des Bandes (Kreuzmatrix)** dargestellt, der zu entnehmen ist, in welchen Tabellen entsprechende Nachweisungen vorgesehen sind.

Andere Religionsgesellschaft

Hierzu zählen alle nicht gesondert ausgewiesenen Religionsgesellschaften, z.B.

- die Ostkirchen: Orthodoxe Kirche (z.B. Griechisch-Orthodoxe Kirche),
- Orientalische Kirche und Sondergruppen,
- die Altkatholische Kirche und verwandte Gruppen,
- die christlich orientierten Sondergemeinschaften wie die Adventisten, Bibelforscher, Zeugen Jehovas, Christliche Wissenschaft, die Katholisch-Apostolische Kirche, Neapostolische Kirche,
- die nichtchristlichen Volks- und Weltreligionen (z.B. Buddhismus) sowie
- die freireligiösen und Weltanschauungsgemeinschaften.

Angestellte

Zu den Angestellten zählen alle nicht beamteten Gehaltsempfänger, d.h. alle kaufmännischen und technischen Angestellten sowie Verwaltungsangestellte, auch wenn sie in leitender Stellung (Direktor, Prokurist) tätig sind. Maßgebend für die Zuordnung ist der Arbeitsvertrag und nicht die Art der Versicherung, so daß z.B. Personen, die aufgrund ihrer langjährigen Betriebszugehörigkeit vom **Arbeiter** – in das Angestelltenverhältnis übernommen wurden, als Angestellte gelten, auch wenn sie weiterhin Beiträge zur Rentenversicherung für Arbeiter abführen.

Angestellte mit Beamtenbesoldung, z.B. bei Sozialversicherungsträgern oder kommunalen Spitzenverbänden, gelten ebenfalls als Angestellte. Hausgehilfinnen sind dagegen nur dann Angestellte, wenn sie in der Angestelltenversicherung pflichtversichert sind. Andernfalls zählen sie zu den sonstigen Arbeitern.

Gemeindeschwestern zählen wie Nonnen oder Ordensbrüder als Angestellte. Mit Ausnahme der Geistlichen der

Evangelischen und Römisch-katholischen Kirche, die **Beamte** sind, zählen alle Geistlichen und Sprecher von Religionsgesellschaften zu den Angestellten.

Arbeiter

Als Arbeiter gelten alle Lohnempfänger, unabhängig von der Lohnzahlungs- und Lohnabrechnungsperiode und der Qualifikation. Maßgebend ist die Vereinbarung im Arbeitsvertrag, die nicht in allen Fällen mit der Rentenversicherungspflichtzugehörigkeit übereinstimmt. Es wird unterschieden zwischen Facharbeitern und sonstigen Arbeitern.

Facharbeiter sind Arbeitnehmer, die wegen ihrer Fachkenntnisse und Fähigkeiten mit Arbeiten beschäftigt werden, die als besonders schwierig und verantwortungsvoll gelten. Die Befähigung kann durch eine abgeschlossene praktische Berufsausbildung, einen gleichwertigen Berufsfachschulabschluß oder durch langjährige Beschäftigung mit gleichwertigen Arbeiten bei entsprechender Entlohnung erworben worden sein. Zu den Facharbeitern zählen auch Gesellen und Vorarbeiter.

Zu den sonstigen Arbeitern gehören z.B. angelernte und ungelernte Arbeiter, Hilfsarbeiter, Hausgehilfinnen (sofern sie nicht in der Angestelltenversicherung pflichtversichert sind).

Ausländerhaushalte

Haushalte, deren **Bezugsperson** nicht die deutsche **Staatsangehörigkeit** besitzt.

Auszubildende

Die Auszubildenden sind entsprechend dem von ihnen angegebenen Ausbildungsberuf in kaufmännisch-technisch Auszubildende und in gewerblich Auszubildende untergliedert. Als gewerbliche Ausbildungsberufe gelten solche, die normalerweise in einen Arbeiterberuf einmünden. Als kaufmännische, technische oder Verwaltungsausbildungsberufe gelten hingegen solche, die normalerweise in einen Angestelltenberuf einmünden.

Zu den Auszubildenden zählen auch Anlernlinge, Umschüler, Volontäre, Praktikanten und Schwesternschülerinnen, nicht jedoch **Beamte** im Vorbereitungsdienst.

Beamte

Beamte stehen in einem öffentlich-rechtlichen Dienst- und Treueverhältnis. Sie sind bei Dienststellen des Bundes, der Länder und der Gemeinden, der Bundesbahn und -post sowie sonstigen juristischen Personen des öffentlichen Rechts tätig.

Auch Beamtenanwärter, Referendare, Angehörige der Polizei, des Bundesgrenzschutzes sowie Geistliche der **Evangelischen** und **Römisch-katholischen Kirche** sind Beamte. Geistliche **anderer Religionsgesellschaften** dagegen gelten als **Angestellte**. Viele Banken und Versicherungen bezeichnen ihre Angestellten oft als Sekretäre oder Inspektoren oder auch als Bank- oder Versicherungsbeamte. Es handelt sich aber nur dann um Beamte, wenn der Arbeitgeber eine "juristische Person des öffentlichen Rechts" ist (z.B. Deutsche Bundesbank, Landeszentralbank) und ein öffentlich-rechtliches Dienstverhältnis vorliegt.

Wahlbeamte gelten während ihrer Amtszeit als Beamte.

Den Beamten sind neben den Richtern auch die **Soldaten** und Zivildienstleistenden zugeordnet.

Berufliche Gliederung

Den Tabellen mit beruflicher Gliederung liegt das "Schlüsselverzeichnis der Berufsbenennungen für die Berufszählung 1987" und die "Klassifizierung der Berufe, Ausgabe 1975" zugrunde. Das Schlüsselverzeichnis unterscheidet etwa 25 000 Berufsbenennungen, die entsprechend der Klassifizierung der Berufe zu 328 Berufsordnungen, 86 Berufsgruppen, 33 Berufsabschnitten und 6 Berufsbereichen zusammengefaßt sind. Etwa 3 500 Schlüsselziffern sind aufgrund der Angaben der Befragten zusätzlich für neue Berufsbenennungen vergeben worden. Die berufliche Gliederung ist dementsprechend aktualisiert.

Bevölkerung am Ort der Hauptwohnung

Zur Bevölkerung am Ort der Hauptwohnung gehören diejenigen Personen, die im betreffenden Gebiet ihre alleinige Wohnung bzw. ihre Hauptwohnung im Sinne des § 12 des Melderechtsrahmengesetzes vom 16. August 1980 (BGBl. I S. 1429) haben.

Nach § 12 des Melderechtsrahmengesetzes ist die Hauptwohnung die vorwiegend benutzte Wohnung. Hauptwohnung einer verheirateten Person, die nicht dauernd getrennt von ihrer Familie lebt, ist die vorwiegend benutzte Wohnung der Familie. In Zweifelsfällen ist die vorwiegend benutzte Wohnung dort, wo der Schwerpunkt der Lebensbeziehungen liegt.

Bevölkerung am Familienwohnsitz

Hierzu rechnen alle Personen in **Privathaushalten**, die in der jeweiligen Gemeinde ihren alleinigen Wohnsitz haben. Personen mit mehreren Wohnungen oder Unterkünften werden nur am Wohnsitz ihrer Familienangehörigen nachgewiesen. Hierbei gelten folgende Regelungen:

- Ledige Personen, die eine weitere, im Bundesgebiet gelegene Wohnung oder Unterkunft besitzen und ihren Lebensunterhalt überwiegend aus den Einkünften ihrer Eltern bestreiten, bleiben an demjenigen Wohnsitz unberücksichtigt, an dem sie alleine leben.
- Analog werden verheiratete Personen in den Gemeinden, in denen sie nur eine Nebenwohnung haben, nicht zur Bevölkerung am Familienwohnsitz gezählt.

Bevölkerung in Privathaushalten

Gesamtheit der in **Privathaushalten** lebenden Personen. Sie unterscheidet sich von der **Wohnberechtigten**

Bevölkerung um **Personen** ohne eigene Haushaltsführung **in Gemeinschafts- und Anstaltsunterkünften** und Personen in wohnberechtigten Haushalten, deren Haushaltsmitglieder am betreffenden Ort sämtlich nicht zur **Wohnbevölkerung** zählen.

Bezugsperson des Haushalts

Hierbei handelt es sich um die **Person, die überwiegend zum Unterhalt des Haushalts beiträgt**.

Erlerner Beruf

(abgeschlossene praktische Berufsausbildung)

Hierbei handelt es sich um Angaben zur abgeschlossenen praktischen Berufsausbildung, die sich auf anerkannte Ausbildungsberufe beziehen. Eingeschlossen sind sowohl aktuelle als auch inzwischen überholte anerkannte "Lehr-, Anlern- und Ausbildungsberufe in der Gliederung nach Berufsbenennungen der Klassifizierung der Berufe."

Erwerbslose

Als Erwerbslose gelten Personen, die nicht in einem Arbeitsverhältnis stehen, sich aber um eine Arbeitsstelle bemühen, unabhängig davon, ob sie beim Arbeitsamt als Arbeitslose gemeldet sind oder nicht.

Insofern ist der Begriff der Erwerbslosen umfassender als der Begriff der Arbeitslosen. Andererseits zählen Arbeitslose, die vorübergehend geringfügige Tätigkeiten ausüben, nach dem geltenden Erwerbskonzept des Internationalen Arbeitsamtes (ILO) nicht zu den Erwerbslosen, sondern zu den **Erwerbstätigen**.

Erwerbspersonen

Alle Personen, die entweder **Erwerbstätige** oder **Erwerbslose** sind, gelten als Erwerbspersonen.

Erwerbstätige

Als Erwerbstätige gelten Personen, die in einem Arbeitsverhältnis stehen (einschl. **Soldaten** und **Mithelfende Familienangehörige**) oder selbständig ein Gewerbe oder eine Landwirtschaft betreiben oder einen freien Beruf ausüben, unabhängig von der Bedeutung des Ertrages dieser Tätigkeit für ihren Lebensunterhalt und ohne Rücksicht auf die von ihnen tatsächlich geleistete oder vertragsmäßig zu leistende Arbeitszeit. Auch **Auszubildende** zählen zu den Erwerbstätigen; Hausfrauen sowie ehrenamtlich Tätige gehören nach dem international geltenden Erwerbskonzept dagegen nicht zu den Erwerbstätigen.

Erwerbstätige am Arbeitsort

Erwerbstätige am Wohnort sowie die aus anderen Gemeinden einpendelnden **Erwerbstätigen**.

Erwerbstätige am Wohnort

Erwerbstätige, die in der betreffenden Gemeinde zur **Wohnbevölkerung** gehören.

Erwerbsquote

Anteil der **Erwerbspersonen** an der Gesamtbevölkerung.

Die altersspezifische Erwerbsquote gibt den Anteil der Erwerbspersonen eines bestimmten Alters an der Gesamtzahl der Personen im betreffenden Alter wieder.

Erwerbstätigenquoten

Anteil der **Erwerbstätigen** an der Gesamtbevölkerung.

Altersspezifische Erwerbstätigenquoten erhält man, wenn Erwerbstätige eines bestimmten Alters zur Gesamtzahl der Personen im betreffenden Alter in Bezug gesetzt werden.

Evangelische Freikirche

Zur "Evangelischen Freikirche" zählen

- Deutsche Freikirchen (z.B. Lutherische Freikirchen, Reformierte freie Gemeinden) und
- Ausländische Kirchen, die nicht der **evangelischen Kirche** zugerechnet werden (z.B. Free Church, Presbyterianer und Quäker).

Evangelische Kirche

Zur "Evangelischen Kirche in Deutschland" (EKD) zählen

- die Evangelischen Landeskirchen,
- der Bund Evangelisch-reformierter Kirchen in der Bundesrepublik Deutschland,
- die Europäisch-Festländische Bruder-Unität (Herrnhuter Brüdergemeinde),
- Ausländische Kirchen (z.B. Church of England).

Familienstand

Verheiratete, die dauernd getrennt leben, ohne geschieden zu sein, zählen als verheiratet. Alle in Scheidung lebenden Personen gelten als verheiratet, solange das Scheidungsurteil noch nicht rechtskräftig ist.

Geschiedene, deren früherer Ehepartner gestorben ist, gelten als geschieden, nicht als verwitwet.

Personen, deren Ehegatte für tot erklärt worden ist, gelten als verwitwet.

Von Personen, deren Ehe für nichtig erklärt wurde, war der Familienstand vor der Ehe anzugeben.

Hauptfachrichtung(sgruppe)

Die von den Absolventen einer berufsbildenden Schule oder Hochschule (auch Lehrerausbildung) angegebenen Hauptfachrichtungen wurden nach dem "Signierschlüssel für das Signieren der Hauptfachrichtung des Abschlusses an einer berufsbildenden Schule oder Hochschule bei der Volks- und Berufszählung 1987" verschlüsselt. Er ist nach 86 Hauptfachrichtungen und 10 Hauptfachrichtungsgruppen gegliedert.

Haushalte

Personen, die gemeinsam wohnen und wirtschaften, insbesondere ihren Lebensunterhalt gemeinsam finanzieren

(Mehrpersonenhaushalt). Wer allein wirtschaftet, bildet einen eigenen Haushalt (Einpersonenhaushalt), und zwar auch dann, wenn er mit anderen Personen eine gemeinsame Wohnung hat.

Haushaltszusammensetzung

Außer nach der Anzahl der Haushaltsmitglieder können die **Haushalte** u.a. danach unterteilt werden, ob in ihnen verheiratete Paare leben oder nicht (ggf. zusammen mit weiteren Personen).

Aussagen über verwandtschaftliche Beziehungen sind hierbei jedoch nicht möglich, da entsprechende Angaben in der Volkszählung 1987 nicht erfragt wurden.

Aus der jeweiligen Haushaltszusammensetzung ergeben sich auch Anhaltspunkte über die Größenordnung von "Wohngemeinschaften" bzw. "Nichtehelichen Lebensgemeinschaften".

Zur Ermittlung der Zahl der Haushalte mit und ohne Kinder werden sowohl die Haushalte mit verheiratetem(n) Paar(en) als auch diejenigen ohne verheiratete Paare danach unterteilt, ob in ihnen ledige Personen unter 18 Jahren leben.

Mithelfende Familienangehörige

Als Mithelfende Familienangehörige gelten Haushaltsmitglieder, die in einem landwirtschaftlichen oder gewerblichen Betrieb eines anderen Haushaltsmitgliedes oder im Betrieb eines nicht im gleichen **Haushalt** wohnenden Familienangehörigen mitarbeiten, aber weder Lohn noch Gehalt empfangen, noch Sozialversicherungsbeiträge entrichten.

Nebenerwerbstätigkeit

Als Nebenerwerbstätigkeit zählt jede weitere Erwerbstätigkeit (auch jede gelegentliche bzw. unentgeltliche Mithilfe im Betrieb eines Familienangehörigen), die neben der hauptsächlichen Erwerbstätigkeit ausgeübt wird, z.B. die Nebentätigkeit eines hauptberuflichen Schlossers in der eigenen Landwirtschaft.

Es ist dabei unerheblich, ob die Nebenerwerbstätigkeit im gleichen oder in einem anderen Beruf ausgeübt wird.

In Zweifelsfällen ist die Zahl der normalerweise für die einzelnen Tätigkeiten geleisteten Arbeitsstunden maßgeblich für die Unterscheidung zwischen Haupt- und Nebenerwerbstätigkeit.

Wird die eine Tätigkeit als **Selbständiger**, die andere als abhängig Beschäftigter ausgeübt (z.B. als selbständiger Landwirt und als Waldarbeiter) und bestehen Zweifel darüber, welche der beiden Tätigkeiten als hauptsächliche zu betrachten ist, so gilt diejenige Tätigkeit als hauptsächliche, für die eine Versicherungspflicht in der gesetzlichen Krankenversicherung besteht (im genannten Beispiel in der Regel die Tätigkeit als Waldarbeiter).

Nichterwerbspersonen

Alle Personen, die keinerlei auf Erwerb gerichtete Tätigkeit ausüben oder suchen. Hierzu zählen auch Hausfrauen sowie ausschließlich ehrenamtlich Tätige.

Pendler

Als Pendler gelten **Erwerbstätige** (Berufspendler), **Schüler und Studierende** (Ausbildungspendler), deren Arbeits- bzw. Ausbildungsstätte nicht auf dem Wohngrundstück liegt. Je nachdem, ob sich die Arbeits- bzw. Ausbildungsstätte in der gleichen oder einer anderen Gemeinde befindet, handelt es sich um innergemeindliche Pendler oder um Pendler über die Gemeindegrenze. Liegt die Zielgemeinde in einem anderen Kreis, wird auch die Bezeichnung Pendler über die Kreisgrenze verwandt, entsprechend auch Pendler über die Grenze des Bundeslandes oder ins Ausland.

Pendler, die von der "hiesigen" Wohnung zur Arbeitsstätte oder Schule/Hochschule fahren, gelten als Tagespendler. Der von Tagespendlern zurückgelegte Weg ist der täglich gefahrene Weg zwischen Wohnung und Arbeitsstätte bzw. Ausbildungsstätte. Fährt ein Pendler von einer anderen Wohnung aus zur Arbeitsstätte/Schule/Hochschule, zählt er für die "hiesige" Wohnung als Fernpendler.

Je nachdem, ob es sich um Erwerbstätige oder Schüler/Studenten handelt, wird zwischen Berufspendlern und Ausbildungspendlern unterschieden. Personen, die sowohl eine Arbeitsstätte als auch eine Schule aufsuchen (z.B. **Erwerbstätige**, die nach Dienstschrift eine Abend-schule besuchen), zählen grundsätzlich zu den Berufspendlern.

Nach der Richtung der Pendelwanderung wird zwischen Auspendlern und Einpendlern unterschieden. Personen, die von der Wohnsitzgemeinde in eine andere Gemeinde zur Arbeit bzw. Ausbildung fahren, gelten als Auspendler. Von der Zielgemeinde aus betrachtet, sind sie Einpendler.

Werden innergemeindliche Berufs- oder Ausbildungspendler nach Herkunftsgemeindeteil oder nach Zielgemeindeteil nachgewiesen, so werden sie als innergemeindliche Berufsauspendler bzw. Ausbildungsauspendler oder als innergemeindliche Berufseinpendler bzw. Ausbildungseinpendler bezeichnet.

Mehrere Pendlertabellen enthalten den Hinweis "ohne Pendler mit unbestimmtem Ziel". Damit sind Personen bezeichnet, für die keine Angaben zur Anschrift der Arbeitsstätte bzw. Ausbildungsstätte vorliegen, die aufgrund der vorhandenen übrigen Angaben jedoch als Pendler zu betrachten sind.

Person, die überwiegend zum Unterhalt des Haushalts beiträgt

Hierbei wird davon ausgegangen, daß die überwiegend zum Unterhalt eines **Haushalts** beitragende Person in der Regel auch diejenige ist, die den sozialen Status und die Lebensverhältnisse des Haushalts bzw. der Haushaltsmitglieder bestimmt und sich daher als Bezugsperson für die sozio-ökonomische Zuordnung der Haushalte eignet. Diese Definition der Bezugsperson, die den bei früheren Volkszählungen üblichen Begriff des Haushaltsvorstandes ersetzt, ist inzwischen international üblich.

Die überwiegend zum Lebensunterhalt des Haushalts beitragende Person wurde insbesondere aufgrund der Angaben zum/zur Alter, Geschlecht, Quelle des überwiegenden Lebensunterhalts, Erwerbsbeteiligung, Vollzeit-/Teilzeiterwerbstätigkeit und Stellung im Beruf bestimmt.

Personen in Gemeinschafts- und Anstaltsunterkünften

Hierbei handelt es sich um Personen, die in Gemeinschafts- bzw. Anstaltsunterkünften keinen eigenen **Haushalt** führen. Personen in Wohnheimen führen dagegen einen eigenen Haushalt auch dann, wenn sie an der Gemeinschaftsverpflegung und sonstigen Gemeinschaftseinrichtungen teilnehmen.

Personen mit eigenem Einkommen

Zu den Personen mit eigenem Einkommen zählen alle Personen, die überwiegend von einer der folgenden Einkommensquellen leben:

- Erwerbs-, Berufstätigkeit
- Arbeitslosengeld, -hilfe
- Rente, Pension
- eigenem Vermögen, Vermietung, Verpachtung, Altenteil
- Unterstützungen (z.B. Sozialhilfe, BAföG)

Nicht dazu gehören Personen, deren Lebensunterhalt überwiegend durch Eltern, Ehegatten usw. bestritten wird.

Privathaushalte

Als Privathaushalte werden ähnlich wie bei der **Wohnberechtigten Bevölkerung** grundsätzlich alle **Haushalte** an jedem Wohnort gezählt, d.h. solche mit mehreren Wohnsitzen entsprechend auch mehrfach. Wohnberechtigte Haushalte gelten an einem Ort jedoch dann nicht als Privathaushalte, wenn ausnahmslos alle Haushaltsmitglieder dort nicht zur **Wohnbevölkerung** (z.B. Ferienwohneinheiten/-wohnungen) rechnen. Personen in Anstalten führen definitionsgemäß keinen eigenen **Haushalt**.

Römisch-Katholische Kirche

Zur Römisch-katholischen Kirche zählen nur die Mitglieder dieser Kirche. Mitglieder der altkatholischen Kirche und verwandter Gruppen zählen zu den **anderen Religionsgesellschaften**.

Schüler und Studierende am Familienwohnsitz

Schüler und Studierende, die zur **Bevölkerung am Familienwohnsitz** gehören.

Schüler und Studierende am Schulort

Schüler und Studierende, die am Ort der Schule bzw. Hochschule zur **Wohnbevölkerung** gehören oder aus anderen Gemeinden einpendeln.

Schüler und Studierende am Wohnort

Schüler und Studierende, die in der betreffenden Gemeinde zur **Wohnbevölkerung** gehören.

Selbständige

Zu den Selbständigen gehören u.a. auch tätige Eigentümer, Miteigentümer oder Pächter von Arbeitsstätten, selbständige Handwerker, selbständige Handelsvertreter, die freiberuflich Tätigen u.ä. Personen, jedoch nicht Personen, die in einem arbeitsrechtlichen Verhältnis stehen und lediglich innerhalb ihres Arbeitsbereiches selbständig disponieren können (z.B. die selbständige Filialleiterin). Als Selbständige gelten auch Abgeordnete in den Parlamenten des Bundes und der Länder sowie Zwischenmeister, Hausgewerbetreibende und Werkvertragspartner.

Soldaten

Zu den Soldaten zählen Berufssoldaten, die sich auf Lebenszeit zum Wehrdienst verpflichtet haben, Soldaten auf Zeit (Verpflichtung bis höchstens 15 Jahre) sowie Grundwehrdienstleistende. Wehrübende zählen – im Unterschied zur Volkszählung 1970 – nicht als Soldaten.

Soldaten gelten grundsätzlich als **Erwerbstätige** und werden der Wirtschaftsgruppe "Gebietskörperschaften" zugeordnet. Hinsichtlich der Stellung im Beruf werden sie zusammen mit den **Beamten** nachgewiesen.

Staatsangehörigkeit

Personen, die nach dem Grundgesetz der Bundesrepublik Deutschland (Artikel 116 Abs. 1) den Personen mit deutscher Staatsangehörigkeit gleichgestellt sind, z.B. Vertriebene und Flüchtlinge deutscher Volkszugehörigkeit, zählen als Deutsche, ebenso Spätaussiedler.

Personen, die neben der deutschen noch eine weitere Staatsangehörigkeit haben, gelten ebenfalls als Deutsche.

Tagbevölkerung

Die Tagbevölkerung unterscheidet sich von der **Wohnbevölkerung** dadurch, daß sie um die Zahl der Aus-

pendler vermindert und um die Zahl der Einpendler erhöht ist.

Wirtschaftliche Gliederung

Die wirtschaftliche Gliederung bezieht sich auf den Betrieb, in dem der **Erwerbstätige** beschäftigt ist. Umfaßt der Betrieb mehrere Abteilungen mit unterschiedlichem Produktionsprogramm (z.B. Gießerei und Straßenfahrzeugbau) oder ist er in anderer Beziehung gegliedert (z.B. Autohandel und Autoreparatur), so ist die überwiegende wirtschaftliche Tätigkeit des Betriebes als Ganzes (Betriebsschwerpunkt) maßgeblich.

Den Tabellen mit wirtschaftlicher Gliederung liegt die "Systematik der Wirtschaftszweige, Ausgabe 1979, Fassung für die Berufszählung" zugrunde. Die Systematik unterscheidet 4 Wirtschaftsbereiche, 10 Wirtschaftsabteilungen, 42 Wirtschaftsunterabteilungen und 100 Wirtschaftsgruppen. Von den 42 Wirtschaftsunterabteilungen sind 23 zugleich Wirtschaftsgruppen. Die Verschlüsselung des Wirtschaftszweiges erfolgte nach den Klartextangaben im Fragebogen.

Wohnberechtigte Bevölkerung

Zur Wohnberechtigten Bevölkerung zählen diejenigen Personen, die im betreffenden Gebiet eine Wohnung haben, unabhängig davon, ob es sich um eine Haupt- oder Nebenwohnung handelt.

Wohnbevölkerung

Die Wohnbevölkerung umfaßt diejenigen Personen, die in dem angegebenen Gebiet ihre ständige Wohnung haben. Personen mit mehreren Wohnungen werden für die Gemeinde gezählt, von der aus sie zur Arbeit oder Ausbildung gehen. Für nichterwerbstätige bzw. nicht in Ausbildung stehende Personen erfolgt die Zuordnung nach dem Ort ihres überwiegenden Aufenthaltes. (Bevölkerungsbegriff der VZ 1970)

Verwaltungseinteilung des Landes Baden-Württemberg

Stand: 1.1.1987

Grenzen:

- Land, Regierungsbezirk
- Region
- Kreis

- Sitz der Stadtkreisverwaltung
- Sitz des Landratsamtes
- Sitz des Regionalverbandes
- Sitz des Regierungspräsidiums



1) Soweit Land Baden-Württemberg

Quelle: Statistisches Landesamt Baden-Württemberg

Übersicht über die Tabellen des Bandes 402, Heft 6 Teil A

Nachweis	Tabellenummer					
	1	2	3	4	5	6
Darstellungseinheit						
Bevölkerung am Ort der Hauptwohnung	X	X		X		
Schüler/Studenten				X		
Wohnberechtigte Bevölkerung			X			
Wohnbevölkerung			X			
Ausländer			X			
Bevölkerung/Personen in Privathaushalten						X
Privathaushalte						X
Merkmal						
Geschlecht	X		X			
Altersgruppen		X		X		
Familienstand	X					
Staatsangehörigkeit			X			
Beteiligung am Erwerbsleben					X	
Stellung im Beruf					X	
Überwiegender Lebensunterhalt					X	
Höchster Schulabschluß				X		
Einpersonen-/Mehrpersonenhaushalte						X
Einzugsjahr der Privathaushalte						X
Personen mit nur einer Wohnung/mit weiterer Wohnung im Bundesgebiet	X					
Regionale Gliederung						
Land	X	X	X	X	X	X
Regierungsbezirk	X	X	X	X	X	X
Region	X	X	X	X	X	X
Kreis	X	X	X	X	X	X
Gemeinde	X	X	X	X	X	X
Gemeindeteil	X	X	X	X	X	X

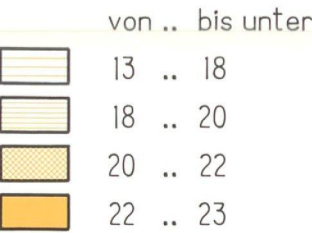
Teil I

Kreisergebnisse

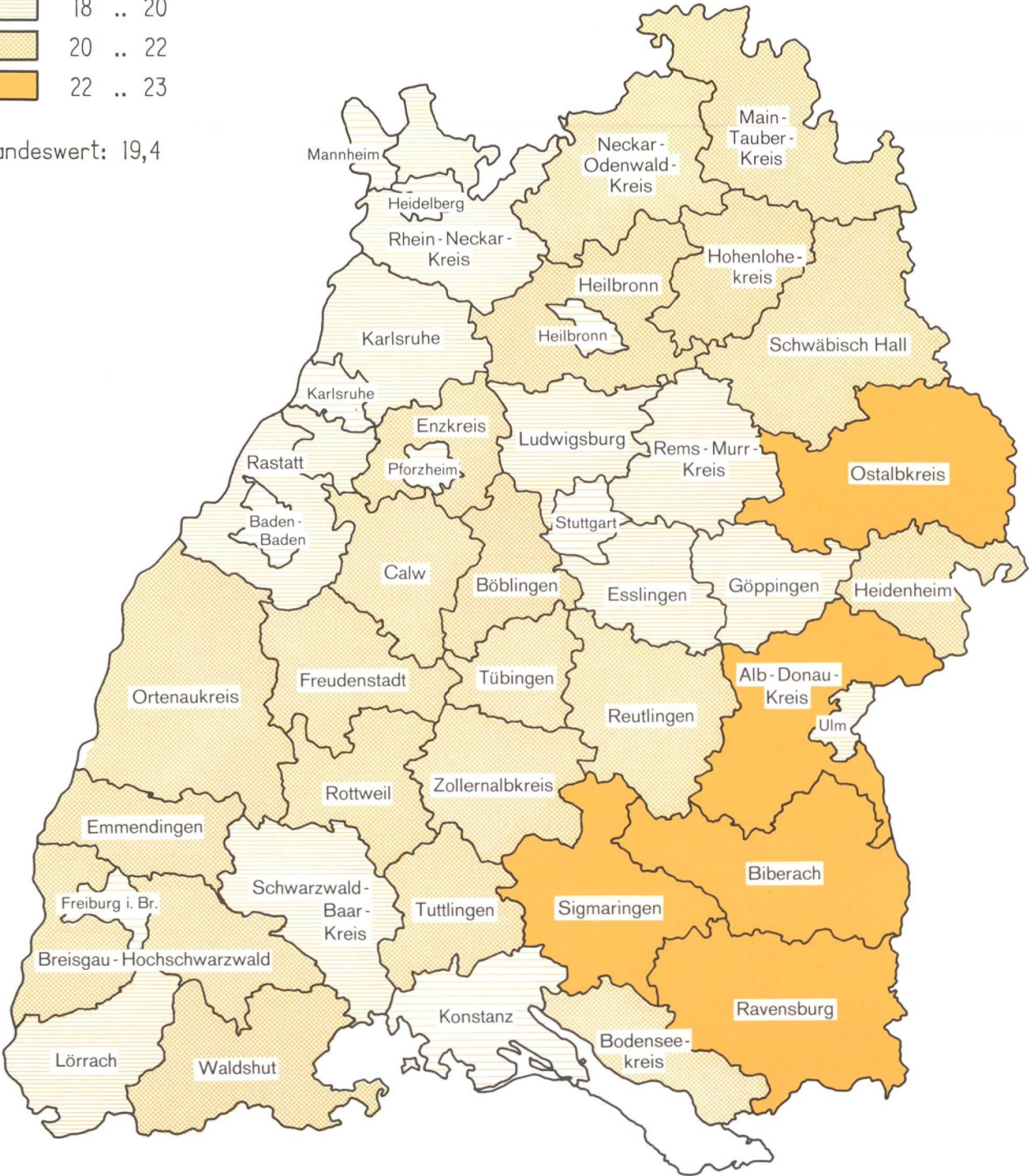
Bevölkerung unter 18 Jahren am Ort der Hauptwohnung in den Stadt- und Landkreisen Baden-Württembergs am 25. Mai 1987

- Ergebnisse der Volks- und Berufszählung -

Anteil an der Bevölkerung insgesamt in Prozent



Landeswert: 19,4

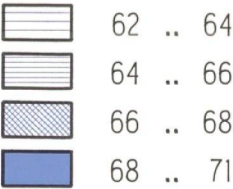


Bevölkerung von 18 bis unter 65 Jahren am Ort der Hauptwohnung in den Stadt- und Landkreisen Baden-Württembergs am 25. Mai 1987

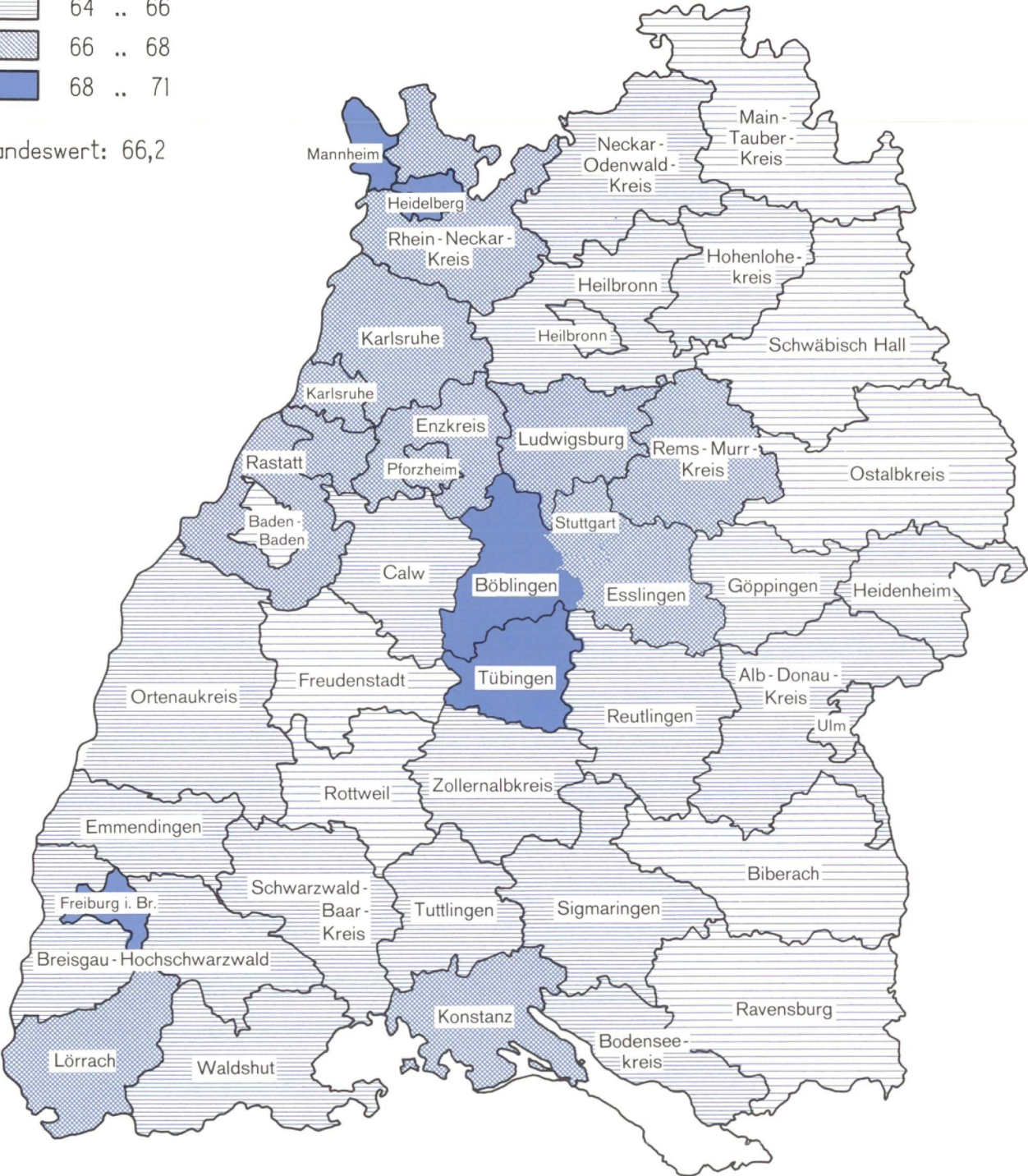
- Ergebnisse der Volks- und Berufszählung -

Anteil an der Bevölkerung insgesamt in Prozent

von .. bis unter



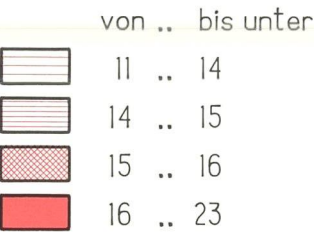
Landeswert: 66,2



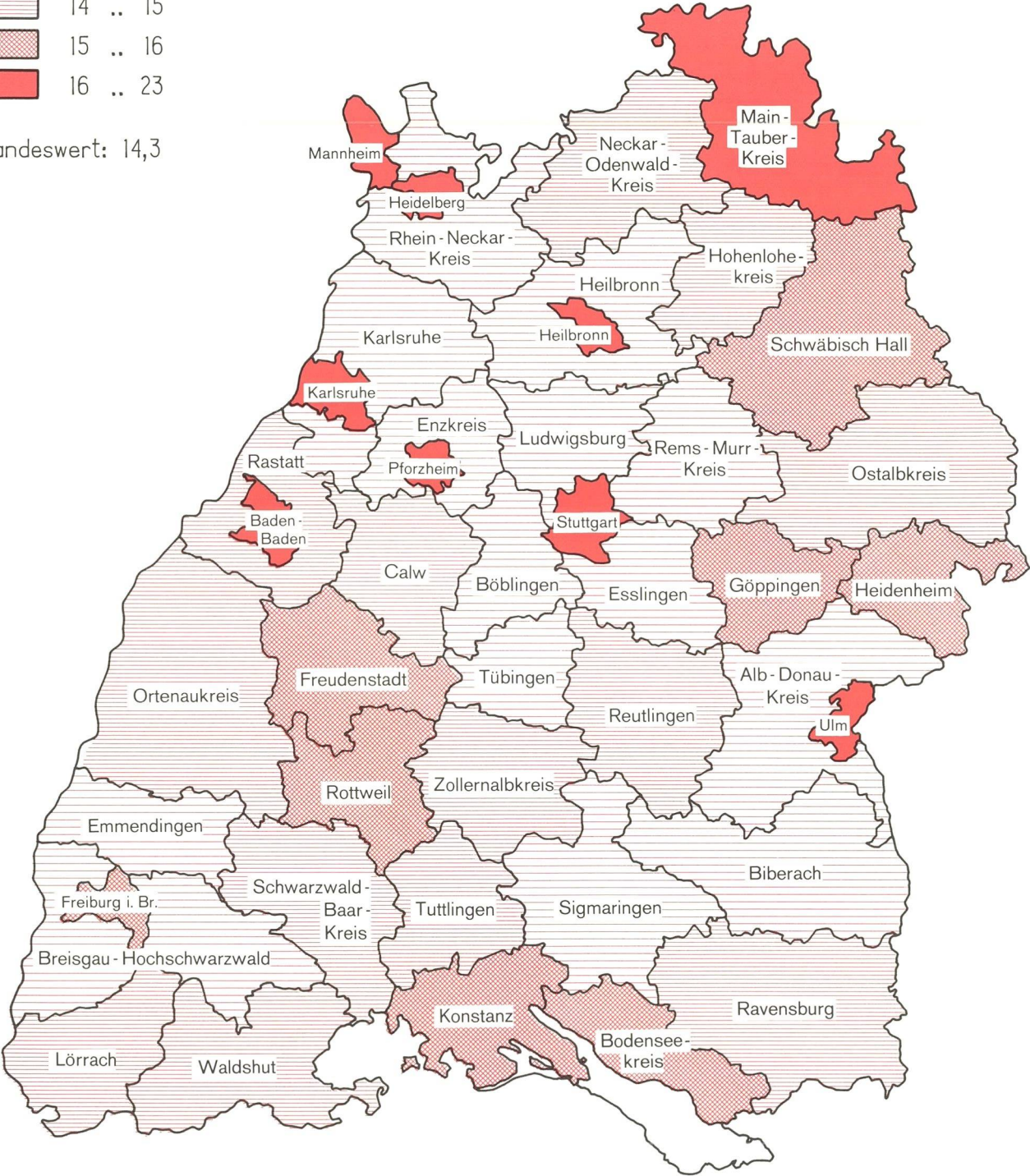
Bevölkerung über 65 Jahre am Ort der Hauptwohnung in den Stadt- und Landkreisen Baden-Württembergs am 25. Mai 1987

- Ergebnisse der Volks- und Berufszählung -

Anteil an der Bevölkerung insgesamt in Prozent



Landeswert: 14,3

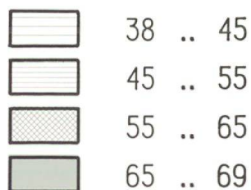


Bevölkerung mit Hauptschulabschluß *) am Ort der Hauptwohnung in den Stadt- und Landkreisen Baden-Württembergs am 25. Mai 1987

- Ergebnisse der Volks- und Berufszählung -

Anteil an den 15- bis unter 65jährigen insgesamt in Prozent

von .. bis unter



Landeswert: 60,6



*) höchster allgemeiner Schulabschluß der Bevölkerung im Alter von 15 bis unter 65 Jahren

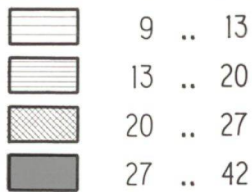
Statistisches Landesamt Baden-Württemberg

Landesinformationssystem

Bevölkerung mit Hochschul-/ Fachhochschulreife *) am Ort der Haupt- wohnung in den Stadt- und Landkreisen Baden-Württembergs am 25. Mai 1987 - Ergebnisse der Volks- und Berufszählung -

Anteil an den 15-bis unter 65jährigen insgesamt in Prozent

von .. bis unter



Landeswert: 15,5



*) höchster allgemeiner Schulabschluß der Bevölkerung im Alter von 15 bis unter 65 Jahren

Tabellen

1. Bevölkerung am Ort der Hauptwohnung in den Stadt- und Landkreisen Baden-Württembergs am 25. Mai 1987 nach Anzahl der Wohnsitze und Familienstand

Schl.-Nr.	Kreis Region Regierungsbezirk Land	Bevölkerung am Ort der Hauptwohnung		Und zwar									
				Personen mit nur einer Wohnung im Bundesgebiet		Personen mit mindestens einer weiteren Wohnung im Bundesgebiet		Personen nach Familienstand					
								ledig		verheiratet		verwitwet	
								zu- sammen	darunter weiblich	zu- sammen	darunter weiblich	zu- sammen	darunter weiblich
		ins- gesamt	darunter weiblich	zu- sammen	darunter weiblich	zu- sammen	darunter weiblich	7	8	9	10	11	12
		1	2	3	4	5	6						
Regierungsbezirk Stuttgart													
Region Mittlerer Neckar													
111	Stadtkreis Stuttgart, L.-Hauptstadt	551 904	288 420	514 491	270 469	37 413	17 951	219 713	106 198	253 666	122 780	48 039	41 074
	Landkreise												
115	Böblingen	315 677	159 856	304 390	154 523	11 287	5 333	124 898	57 851	160 387	78 783	20 052	17 066
116	Esslingen	460 429	234 505	443 588	226 561	16 841	7 944	179 833	83 647	233 327	114 654	32 504	27 536
117	Göppingen	230 379	118 764	224 323	115 873	6 056	2 891	87 083	40 655	117 555	57 949	19 015	16 180
118	Ludwigsburg	442 389	225 466	427 604	218 436	14 785	7 030	171 237	79 421	225 462	111 046	30 893	26 352
119	Rems-Murr-Kreis	360 634	184 607	349 513	179 344	11 121	5 263	141 304	65 681	181 337	89 691	26 241	22 390
11	Region Mittlerer Neckar	2 361 412	1 211 618	2 263 909	1 165 206	97 503	46 412	924 068	433 453	1 171 734	574 903	176 744	150 598
Region Franken													
121	Stadtkreis Heilbronn	110 970	58 042	106 466	55 971	4 504	2 071	42 043	19 813	53 385	26 298	9 989	8 619
	Landkreise												
125	Heilbronn	252 458	129 184	246 065	126 176	6 393	3 008	98 626	45 472	128 301	63 763	19 156	16 325
126	Hohenlohekreis	86 103	44 068	83 579	42 829	2 524	1 239	35 280	16 151	41 916	20 874	6 854	5 873
127	Schwäbisch Hall	154 041	79 272	149 017	76 895	5 024	2 377	63 447	29 431	74 413	37 103	12 566	10 581
128	Main-Tauber-Kreis	121 891	62 985	117 038	60 898	4 853	2 087	49 032	22 602	59 500	29 744	10 760	9 126
12	Region Franken	725 463	373 551	702 165	362 769	23 298	10 782	288 428	133 469	357 515	177 782	59 325	50 524
Region Ostwürttemberg													
135	Landkreise Heidenheim	125 340	64 854	121 988	63 386	3 352	1 468	48 050	22 398	63 173	31 349	10 581	8 989
136	Ostalbkreis	279 572	143 668	271 133	139 894	8 439	3 774	115 969	54 191	135 500	67 359	21 536	18 351
13	Region Ostwürttemberg	404 912	208 522	393 121	203 280	11 791	5 242	164 019	76 589	198 673	98 708	32 117	27 340
1	Regierungsbezirk Stuttgart	3 491 787	1 793 691	3 359 195	1 731 255	132 592	62 436	1 376 515	643 511	1 727 922	851 393	268 186	228 462
Regierungsbezirk Karlsruhe													
Region Mittlerer Oberrhein													
211	Stadtkreise Baden-Baden	50 127	27 966	47 613	26 649	2 514	1 317	18 608	9 661	23 115	11 548	5 862	5 131
212	Karlsruhe	260 591	137 092	245 305	130 677	15 286	6 415	101 878	47 740	119 085	58 971	25 133	21 638
	Landkreise												
215	Karlsruhe	364 798	186 497	355 813	182 370	8 985	4 127	137 785	63 113	188 542	93 674	28 109	24 009
216	Rastatt	194 603	100 471	190 175	98 441	4 428	2 030	74 273	34 566	98 690	49 103	16 008	13 648
21	Region Mittlerer Oberrhein	870 119	452 026	838 906	438 137	31 213	13 889	332 544	155 080	429 432	213 296	75 112	64 426
Region Unterer Neckar													
221	Stadtkreise Heidelberg	127 768	68 756	111 579	60 538	16 189	8 218	58 828	29 699	51 176	25 390	11 125	9 609
222	Mannheim	295 191	152 737	284 960	148 088	10 231	4 649	112 923	52 332	137 356	66 951	27 979	23 718
	Landkreise												
225	Neckar-Odenwald-Kreis	130 656	66 550	125 543	64 455	5 113	2 095	53 043	23 749	63 458	31 612	11 092	9 445
226	Rhein-Neckar-Kreis	465 342	239 537	449 362	232 226	15 980	7 311	175 113	80 927	237 629	118 239	36 423	31 105
22	Region Unterer Neckar	1 018 957	527 580	971 444	505 307	47 513	22 273	399 907	186 707	489 619	242 192	86 619	73 877
Region Nordschwarzwald													
231	Stadtkreis Pforzheim	106 530	56 753	102 411	54 774	4 119	1 979	40 807	19 723	50 179	24 871	10 079	8 745
	Landkreise												
235	Calw	133 321	69 246	127 244	66 241	6 077	3 005	54 789	26 270	64 177	31 764	10 399	8 879
236	Enzkreis	164 639	84 618	160 674	82 763	3 965	1 855	62 956	29 458	85 217	42 245	12 335	10 548
237	Freudenstadt	101 957	53 314	97 884	51 217	4 073	2 097	42 649	20 639	48 380	24 070	8 371	7 149
23	Region Nordschwarzwald	506 447	263 931	488 213	254 995	18 234	8 936	201 201	96 090	247 953	122 950	41 184	35 321
2	Regierungsbezirk Karlsruhe	2 395 523	1 243 537	2 298 563	1 198 439	96 960	45 098	933 652	437 877	1 167 004	578 438	202 915	173 624

Noch: 1. **Bevölkerung am Ort der Hauptwohnung in den Stadt- und Landkreisen Baden-Württembergs am 25. Mai 1987 nach Anzahl der Wohnsitze und Familienstand**

Schl.-Nr.	Kreis Region Regierungsbezirk Land	Bevölkerung am Ort der Hauptwohnung		Und zwar									
				Personen mit nur einer Wohnung im Bundesgebiet		Personen mit mindestens einer weiteren Wohnung im Bundesgebiet		Personen nach Familienstand					
								ledig		verheiratet		verwitwet	
		ins- gesamt	darunter weiblich	zu- sammen	darunter weiblich	zu- sammen	darunter weiblich	zu- sammen	darunter weiblich	zu- sammen	darunter weiblich	zu- sammen	darunter weiblich
		1	2	3	4	5	6	7	8	9	10	11	12

Regierungsbezirk Freiburg

Region Südlicher Oberrhein

311	Stadtkreis Freiburg im Breisgau	178 672	96 502	162 298	88 690	16 374	7 812	83 911	42 643	70 509	35 055	14 867	12 928
315	Landkreise Breisgau-Hochschwarzw.	203 111	105 349	194 959	101 477	8 152	3 872	86 167	41 376	96 379	48 072	14 322	12 249
316	Emmendingen	132 508	68 342	128 848	66 694	3 660	1 648	54 957	25 746	63 596	31 748	10 076	8 597
317	Ortenaukreis	354 655	183 979	344 951	179 476	9 704	4 503	147 375	69 388	168 868	84 252	28 715	24 678
31	Region Südlicher Oberrhein	868 946	454 172	831 056	436 337	37 890	17 835	372 410	179 153	399 352	199 127	67 980	58 452

Region Schwarzwald-Baar-Heuberg

325	Landkreise Rottweil	126 796	65 727	122 903	63 943	3 893	1 784	51 788	24 319	61 343	30 592	10 441	8 939
326	Schwarzwald-Baar-Kreis	192 620	100 295	186 419	97 477	6 201	2 818	75 441	35 632	94 427	47 045	15 858	13 502
327	Tuttlingen	112 885	58 076	109 644	56 694	3 241	1 382	45 290	21 056	55 615	27 637	8 925	7 591
32	Region Schwarzwald-Baar-Heub.	432 301	224 098	418 966	218 114	13 335	5 984	172 519	81 007	211 385	105 274	35 224	30 032

Region Hochrhein-Bodensee

335	Landkreise Konstanz	231 898	120 617	220 702	115 561	11 196	5 056	94 138	44 390	108 711	53 914	19 209	16 544
336	Lörrach	191 004	99 118	185 909	96 774	5 095	2 344	75 939	35 824	92 873	46 201	15 164	13 065
337	Waldshut	144 883	74 664	140 112	72 508	4 771	2 156	60 237	28 160	69 065	34 391	11 296	9 680
33	Region Hochrhein-Bodensee	567 785	294 399	546 723	284 843	21 062	9 556	230 314	108 374	270 649	134 506	45 669	39 289
3	Regierungsbezirk Freiburg	1 869 032	972 669	1 796 745	939 294	72 287	33 375	775 243	368 534	881 386	438 907	148 873	127 773

Regierungsbezirk Tübingen

Region Neckar-Alb

415	Landkreise Reutlingen	244 246	126 840	236 415	123 054	7 831	3 786	99 547	47 463	118 820	58 950	18 532	15 938
416	Tübingen	175 855	90 595	162 165	84 141	13 690	6 454	81 005	39 101	78 703	38 949	11 036	9 499
417	Zollernalbkreis	172 245	89 207	167 262	87 076	4 983	2 131	66 735	31 149	86 958	43 246	14 026	12 081
41	Region Neckar-Alb	592 346	306 642	565 842	294 271	26 504	12 371	247 287	117 713	284 481	141 145	43 594	37 518

Region Donau-Iller¹⁾

421	Stadtkreis Ulm	103 494	53 885	97 471	51 164	6 023	2 721	41 826	19 967	48 333	23 608	8 686	7 495
425	Landkreise Alb-Donau-Kreis	160 244	81 347	155 728	79 319	4 516	2 028	67 622	31 230	78 441	38 987	11 161	9 442
426	Biberach	153 900	78 793	148 970	76 520	4 930	2 273	67 730	31 774	72 071	35 890	10 817	9 217
42	Region Donau-Iller	417 638	214 025	402 169	207 003	15 469	7 022	177 178	82 971	198 845	98 485	30 664	26 154

Region Bodensee-Oberschwaben

435	Landkreise Bodenseekreis	172 776	89 300	166 510	86 437	6 266	2 863	70 621	33 382	83 221	41 325	12 961	11 107
436	Ravensburg	233 635	120 474	224 408	116 060	9 227	4 414	103 861	49 576	106 402	52 833	16 739	14 273
437	Sigmaringen	113 650	57 897	108 770	55 903	4 880	1 994	50 749	23 506	52 428	26 083	8 132	6 959
43	Region Bodensee-Oberschwaben	520 061	267 671	499 688	258 400	20 373	9 271	225 231	106 464	242 051	120 241	37 832	32 339
4	Regierungsbezirk Tübingen	1 530 045	788 338	1 467 699	759 674	62 346	28 664	649 696	307 148	725 377	359 871	112 090	96 011

Land Baden-Württemberg

Insgesamt	9 286 387	4 798 235	8 922 202	4 628 662	364 185	169 573	3 735 106	1 757 070	4 501 689	2 228 609	732 064	625 870
-----------	-----------	-----------	-----------	-----------	---------	---------	-----------	-----------	-----------	-----------	---------	---------

1) Soweit Land Baden-Württemberg.

**2. Bevölkerung am Ort der Hauptwohnung in den Stadt- und Landkreisen Baden-Württembergs am 25. Mai 1987
nach Altersgruppen**

Schl.-Nr.	Kreis Region Regierungsbezirk Land	Bevölkerung am Ort der Hauptwohnung		Davon im Alter von . . . bis unter . . . Jahren								
		insgesamt	darunter 18 Jahre und mehr	unter 3	3-6	6-10	10-18	18-25	25-45	45-60	60-65	65 und mehr
		1	2	3	4	5	6	7	8	9	10	11

Regierungsbezirk Stuttgart

Region Mittlerer Neckar

111	Stadtkreis Stuttgart, L.-Hauptstadt	551 904	468 572	14 004	13 318	17 077	38 933	64 648	163 175	118 082	28 597	94 070
115	Landkreise Böblingen	315 677	250 821	10 700	10 514	13 501	30 141	39 213	94 765	67 609	13 861	35 373
116	Esslingen	460 429	371 199	14 648	14 271	18 073	42 238	56 591	134 963	98 679	21 633	59 333
117	Göppingen	230 379	184 611	7 255	7 359	9 423	21 731	26 754	62 833	47 775	11 888	35 361
118	Ludwigsburg	442 389	355 118	14 362	13 874	17 901	41 134	53 595	130 400	95 750	20 505	54 868
119	Rems-Murr-Kreis	360 634	290 271	11 562	11 397	14 142	33 262	44 267	102 997	77 491	17 362	48 154
11	Region Mittlerer Neckar	2 361 412	1 920 592	72 531	70 733	90 117	207 439	285 068	689 133	505 386	113 846	327 159

Region Franken

121	Stadtkreis Heilbronn	110 970	91 006	3 319	3 035	3 952	9 658	13 605	30 412	22 976	6 045	17 968
125	Landkreise Heilbronn	252 458	198 792	8 683	8 665	11 080	25 238	30 563	71 709	50 705	12 581	33 234
126	Hohenlohekreis	86 103	67 518	2 811	2 876	3 753	9 145	10 677	23 313	16 556	4 620	12 352
127	Schwäbisch Hall	154 041	120 770	5 392	5 364	6 884	15 631	18 909	41 692	28 561	8 187	23 421
128	Main-Tauber-Kreis	121 891	96 372	3 937	4 130	5 257	12 195	14 590	32 183	22 697	7 198	19 704
12	Region Franken	725 463	574 458	24 142	24 070	30 926	71 867	88 344	199 309	141 495	38 631	106 679

Region Ostwürttemberg

135	Landkreise Heidenheim	125 340	99 320	4 216	4 166	5 289	12 349	14 441	32 854	26 201	6 939	18 885
136	Ostalbkreis	279 572	217 777	9 376	9 701	12 835	29 883	34 421	75 425	54 126	14 328	39 477
13	Region Ostwürttemberg	404 912	317 097	13 592	13 867	18 124	42 232	48 862	108 279	80 327	21 267	58 362
1	Regierungsbezirk Stuttgart	3 491 787	2 812 147	110 265	108 670	139 167	321 538	422 274	996 721	727 208	173 744	492 200

Regierungsbezirk Karlsruhe

Region Mittlerer Oberrhein

211	Stadtkreise Baden-Baden	50 127	43 088	1 049	1 045	1 439	3 506	5 444	12 775	10 238	3 394	11 237
212	Karlsruhe	260 591	221 761	6 659	6 321	7 567	18 283	32 855	75 898	52 495	15 207	45 306
215	Landkreise Karlsruhe	364 798	292 786	11 455	11 797	14 814	33 946	43 276	107 661	76 778	18 842	46 229
216	Rastatt	194 603	157 906	5 865	5 921	7 646	17 265	22 958	55 546	41 152	10 685	27 565
21	Region Mittlerer Oberrhein	870 119	715 541	25 028	25 084	31 466	73 000	104 533	251 880	180 663	48 128	130 337

Region Unterer Neckar

221	Stadtkreise Heidelberg	127 768	110 046	3 258	3 002	3 633	7 829	19 314	42 014	21 710	6 420	20 588
222	Mannheim	295 191	249 131	7 448	7 438	9 429	21 745	36 430	86 553	61 502	16 948	47 698
225	Landkreise Neckar-Odenwald-Kreis	130 656	103 905	4 173	4 157	5 375	13 046	16 959	35 562	25 134	7 330	18 920
226	Rhein-Neckar-Kreis	465 342	378 800	14 543	14 425	18 055	39 519	54 940	138 611	97 715	24 690	62 844
22	Region Unterer Neckar	1 018 957	841 882	29 422	29 022	36 492	82 139	127 643	302 740	206 061	55 388	150 050

Region Nordschwarzwald

231	Stadtkreis Pforzheim	106 530	88 501	2 847	3 004	3 632	8 546	13 226	29 295	22 165	5 902	17 913
235	Landkreise Calw	133 321	105 418	4 745	4 586	5 805	12 767	16 971	36 268	25 968	6 655	19 556
236	Enzkreis	164 639	131 002	5 538	5 537	7 065	15 497	19 588	47 178	34 669	8 070	21 497
237	Freudenstadt	101 957	80 529	3 369	3 407	4 345	10 307	12 807	26 432	20 383	5 254	15 653
23	Region Nordschwarzwald	506 447	405 450	16 499	16 534	20 847	47 117	62 592	139 173	103 185	25 881	74 619
2	Regierungsbezirk Karlsruhe	2 395 523	1 962 873	70 949	70 640	88 805	202 256	294 768	693 793	489 909	129 397	355 006

Noch: 2. Bevölkerung am Ort der Hauptwohnung in den Stadt- und Landkreisen Baden-Württembergs am 25. Mai 1987
nach Altersgruppen

Schl.-Nr.	Kreis Region Regierungsbezirk Land	Bevölkerung am Ort der Hauptwohnung		Davon im Alter von . . . bis unter . . . Jahren								
		insgesamt	darunter 18 Jahre und mehr	unter 3	3-6	6-10	10-18	18-25	25-45	45-60	60-65	65 und mehr
		1	2	3	4	5	6	7	8	9	10	11

Regierungsbezirk Freiburg

Region Südlicher Oberrhein

311	Stadtkreis Freiburg im Breisgau	178 672	151 539	4 965	4 617	5 519	12 032	27 181	57 066	30 250	8 584	28 458
315	Landkreise Breisgau-Hochschwarzw.	203 111	160 584	7 016	6 971	8 744	19 796	25 712	59 125	38 456	9 858	27 433
316	Emmendingen	132 508	104 326	4 544	4 580	5 791	13 267	16 339	37 866	25 961	6 526	17 634
317	Ortenaukreis	354 655	281 946	11 618	11 345	14 638	35 108	45 522	96 614	70 223	18 471	51 116
31	Region Südlicher Oberrhein	868 946	698 395	28 143	27 513	34 692	80 203	114 754	250 671	164 890	43 439	124 641

Region Schwarzwald-Baar-Heuberg

325	Landkreise Rottweil	126 796	100 064	4 155	4 215	5 387	12 975	15 366	32 842	25 780	6 455	19 621
326	Schwarzwald-Baar-Kreis	192 620	154 465	6 234	6 206	7 699	18 016	23 101	51 869	40 781	10 371	28 343
327	Tuttlingen	112 885	88 942	3 736	3 813	4 926	11 468	14 030	29 954	23 075	5 637	16 246
32	Region Schwarzwald-Baar-Heub.	432 301	343 471	14 125	14 234	18 012	42 459	52 497	114 665	89 636	22 463	64 210

Region Hochrhein-Bodensee

335	Landkreise Konstanz	231 898	190 635	6 789	6 603	8 194	19 677	30 315	65 582	47 133	12 017	35 588
336	Lörrach	191 004	153 358	6 087	6 213	7 674	17 672	23 129	53 319	39 985	9 853	27 072
337	Waldshut	144 883	113 827	5 058	5 241	6 304	14 453	17 841	39 194	28 311	7 740	20 741
33	Region Hochrhein-Bodensee	567 785	457 820	17 934	18 057	22 172	51 802	71 285	158 095	115 429	29 610	83 401
3	Regierungsbezirk Freiburg	1 869 032	1 499 686	60 202	59 804	74 876	174 464	238 536	523 431	369 955	95 512	272 252

Regierungsbezirk Tübingen

Region Neckar-Alb

415	Landkreise Reutlingen	244 246	195 264	7 972	8 031	9 841	23 138	30 952	68 601	49 569	11 891	34 251
416	Tübingen	175 855	140 548	6 550	6 271	7 409	15 077	24 784	57 735	30 381	7 160	20 488
417	Zollernalbkreis	172 245	137 194	5 426	5 446	7 088	17 091	21 066	46 591	36 200	8 776	24 561
41	Region Neckar-Alb	592 346	473 006	19 948	19 748	24 338	55 306	76 802	172 927	116 150	27 827	79 300

Region Donau-Iller¹⁾

421	Stadtkreis Ulm	103 494	84 606	2 975	3 104	3 949	8 860	12 979	29 537	20 014	5 382	16 694
425	Landkreise Alb-Donau-Kreis	160 244	123 720	5 823	5 858	7 442	17 401	19 892	44 426	30 965	7 887	20 550
426	Biberach	153 900	118 578	5 702	5 715	7 055	16 850	19 663	41 748	28 711	7 521	20 935
42	Region Donau-Iller	417 638	326 904	14 500	14 677	18 446	43 111	52 534	115 711	79 690	20 790	58 179

Region Bodensee-Oberschwaben

435	Landkreise Bodenseekreis	172 776	137 518	5 688	5 598	7 094	16 878	20 762	48 639	33 995	8 190	25 932
436	Ravensburg	233 635	182 150	8 131	8 073	10 244	25 037	30 846	63 932	43 323	11 185	32 864
437	Sigmaringen	113 650	87 964	4 061	3 998	5 077	12 550	16 484	29 910	21 255	5 581	14 734
43	Region Bodensee-Oberschwaben	520 061	407 632	17 880	17 669	22 415	54 465	68 092	142 481	98 573	24 956	73 530
4	Regierungsbezirk Tübingen	1 530 045	1 207 542	52 328	52 094	65 199	152 882	197 428	431 119	294 413	73 573	211 009

Land Baden-Württemberg

Insgesamt	9 286 387	7 482 248	293 744	291 208	368 047	851 140	1 153 006	2 645 064	1 881 485	472 226	1 330 467
------------------	------------------	------------------	----------------	----------------	----------------	----------------	------------------	------------------	------------------	----------------	------------------

1) Soweit Land Baden-Württemberg.

3. Wohnberechtigte Bevölkerung sowie Wohnbevölkerung in den Stadt- und Landkreisen Baden-Württembergs am 25. Mai 1987 nach Staatsangehörigkeit und Geschlecht

Schl.-Nr.	Kreis Region Regierungsbezirk Land	Wohnberechtigte Bevölkerung		Wohnbevölkerung									
				insgesamt	darunter weiblich	ausländische Wohnbevölkerung nach Staatsangehörigkeit							
		insgesamt	darunter weiblich			zu- sammen	darunter weiblich	Griechen- land	Italien	übrige EG- Staaten	Jugo- slawien	Türkei	sonstige
1	2	3	4	5	6	7	8	9	10	11	12		

Regierungsbezirk Stuttgart

Region Mittlerer Neckar

111	Stadtkreis Stuttgart, L.-Hauptstadt	574 610	297 796	554 821	288 846	97 859	41 846	13 525	15 711	7 056	26 700	18 219	16 648
	Landkreise												
115	Böblingen	324 872	164 285	315 678	159 588	41 142	17 964	4 597	8 459	3 204	8 574	10 874	5 434
116	Esslingen	471 707	239 618	460 275	234 180	55 299	23 802	7 658	9 913	2 785	10 598	17 884	6 461
117	Göppingen	236 173	121 598	229 750	118 521	24 653	10 680	1 007	5 571	1 392	5 024	9 345	2 314
118	Ludwigsburg	453 549	230 763	442 021	225 203	58 032	25 504	6 816	14 060	3 263	10 124	16 663	7 106
119	Rems-Murr-Kreis	370 173	189 291	359 805	184 266	36 677	15 991	6 423	8 606	2 311	6 511	8 127	4 699
11	Region Mittlerer Neckar	2 431 084	1 243 351	2 362 350	1 210 604	313 662	135 787	40 026	62 320	20 011	67 531	81 112	42 662

Region Franken

121	Stadtkreis Heilbronn	114 267	59 616	110 503	57 868	14 353	6 367	793	2 379	874	2 400	5 976	1 931
	Landkreise												
125	Heilbronn	260 989	133 391	251 878	128 840	20 207	9 092	834	2 474	1 366	2 696	10 408	2 429
126	Hohenlohekreis	89 588	45 910	85 811	44 039	4 344	2 002	745	433	181	1 389	993	603
127	Schwäbisch Hall	160 663	82 615	153 200	79 005	7 045	3 111	425	649	370	1 387	2 644	1 570
128	Main-Tauber-Kreis	127 926	65 688	120 558	62 526	3 853	1 785	61	371	376	629	1 544	872
12	Region Franken	753 433	387 220	721 950	372 278	49 802	22 357	2 858	6 306	3 167	8 501	21 565	7 405

Region Ostwürttemberg

135	Landkreise Heidenheim	129 322	66 846	124 400	64 525	10 518	4 779	1 303	1 807	493	1 635	4 219	1 061
136	Ostalbkreis	289 813	148 604	278 488	143 233	18 318	8 051	1 391	2 945	715	3 311	7 691	2 265
13	Region Ostwürttemberg	419 135	215 450	402 888	207 758	28 836	12 830	2 694	4 752	1 208	4 946	11 910	3 326
1	Regierungsbezirk Stuttgart	3 603 652	1 846 021	3 487 188	1 790 640	392 300	170 974	45 578	73 378	24 386	80 978	114 587	53 393

Regierungsbezirk Karlsruhe

Region Mittlerer Oberrhein

211	Stadtkreise Baden-Baden	52 061	28 876	49 654	27 758	3 919	1 812	18	547	1 092	837	400	1 025
212	Karlsruhe	273 238	141 036	264 832	137 453	24 584	10 677	790	4 293	2 966	4 660	5 315	6 560
	Landkreise												
215	Karlsruhe	374 207	191 002	363 830	186 043	24 452	11 008	1 058	3 812	2 069	5 234	8 601	3 678
216	Rastatt	200 205	103 158	193 980	100 254	12 635	5 542	364	2 562	1 458	3 698	2 859	1 694
21	Region Mittlerer Oberrhein	899 711	464 072	872 296	451 508	65 590	29 039	2 230	11 214	7 585	14 429	17 175	12 957

Region Unterer Neckar

221	Stadtkreise Heidelberg	140 138	74 380	130 442	69 644	13 365	6 136	568	1 200	1 893	870	2 942	5 892
222	Mannheim	305 598	156 815	297 496	153 455	44 458	18 765	2 644	7 726	3 549	5 935	15 383	9 221
	Landkreise												
225	Neckar-Odenwald-Kreis	137 240	69 690	129 440	66 075	6 144	2 905	190	773	363	1 320	2 440	1 058
226	Rhein-Neckar-Kreis	478 504	245 828	464 072	239 108	33 143	14 971	1 702	4 128	4 690	3 048	12 730	6 845
22	Region Unterer Neckar	1 061 480	546 713	1 021 450	528 282	97 110	42 777	5 104	13 827	10 495	11 173	33 495	23 016

Region Nordschwarzwald

231	Stadtkreis Pforzheim	110 105	58 463	106 371	56 749	13 217	5 925	294	3 500	1 242	2 428	3 770	1 983
	Landkreise												
235	Calw	143 124	74 270	133 313	69 190	13 473	6 105	319	1 941	1 220	4 117	4 424	1 452
236	Enzkreis	168 477	86 547	164 254	84 455	13 997	6 280	1 039	3 476	1 215	2 057	4 786	1 424
237	Freudenstadt	107 522	56 307	101 154	53 003	6 742	3 127	93	654	549	1 956	2 583	907
23	Region Nordschwarzwald	529 228	275 587	505 092	263 397	47 429	21 437	1 745	9 571	4 226	10 558	15 563	5 766
2	Regierungsbezirk Karlsruhe	2 490 419	1 286 372	2 398 838	1 243 187	210 129	93 253	9 079	34 612	22 306	36 160	66 233	41 739

Noch: 3. Wohnberechtigte Bevölkerung sowie Wohnbevölkerung in den Stadt- und Landkreisen Baden-Württembergs am 25. Mai 1987
nach Staatsangehörigkeit und Geschlecht

Schl.-Nr.	Kreis Region Regierungsbezirk Land	Wohnberechtigte Bevölkerung		Wohnbevölkerung									
				insgesamt	darunter weiblich	ausländische Wohnbevölkerung nach Staatsangehörigkeit							
		insgesamt	darunter weiblich			zu- sammen	darunter weiblich	Griechen- land	Italien	übrige EG- Staaten	Jugo- slawien	Türkei	sonstige
1	2	3	4	5	6	7	8	9	10	11	12		

Regierungsbezirk Freiburg

Region Südlicher Oberrhein

311	Stadtkreis Freiburg im Breisgau	188 303	100 919	178 908	96 718	14 891	7 032	284	2 622	3 203	1 927	1 045	5 810
315	Landkreise Breisgau-Hochschwarzw.	215 385	111 186	202 298	105 091	9 205	4 362	99	1 448	1 889	1 243	2 382	2 144
316	Emmendingen	136 317	70 185	132 240	68 301	4 800	2 152	109	1 331	871	610	797	1 082
317	Ortenaukreis	367 048	190 086	353 791	183 848	16 496	7 357	257	2 876	3 781	2 394	4 792	2 396
31	Region Südlicher Oberrhein	907 053	472 376	867 237	453 958	45 392	20 903	749	8 277	9 744	6 174	9 016	11 432

Region Schwarzwald-Baar-Heuberg

325	Landkreise Rottweil	131 506	68 151	125 871	65 403	7 313	3 346	252	1 546	826	1 725	1 927	1 037
326	Schwarzwald-Baar-Kreis	200 650	104 115	191 984	100 019	18 428	8 628	670	3 834	1 977	5 735	4 337	1 875
327	Tuttlingen	116 642	59 919	112 413	57 943	9 952	4 625	158	2 669	523	2 668	2 778	1 156
32	Region Schwarzwald-Baar-Heub.	448 798	232 185	430 268	223 365	35 693	16 599	1 080	8 049	3 326	10 128	9 042	4 068

Region Hochrhein-Bodensee

335	Landkreise Konstanz	244 352	126 436	230 788	120 081	20 652	9 391	289	6 486	3 566	2 556	3 178	4 577
336	Lörrach	197 045	101 913	190 453	98 948	16 357	7 527	87	6 811	1 362	1 413	3 573	3 111
337	Waldshut	151 713	77 971	144 049	74 380	11 793	5 461	44	5 210	689	1 114	2 605	2 131
33	Region Hochrhein-Bodensee	593 110	306 320	565 290	293 409	48 802	22 379	420	18 507	5 617	5 083	9 356	9 819
3	Regierungsbezirk Freiburg	1 948 961	1 010 881	1 862 795	970 732	129 887	59 881	2 249	34 833	18 687	21 385	27 414	25 319

Regierungsbezirk Tübingen

Region Neckar-Alb

415	Landkreise Reutlingen	252 249	130 970	243 920	126 717	23 529	10 599	3 390	4 059	1 854	5 371	5 747	3 108
416	Tübingen	184 968	94 639	178 598	91 703	16 208	7 331	1 948	2 805	1 385	2 638	3 782	3 650
417	Zollernalbkreis	177 382	91 704	171 060	88 788	13 633	6 238	307	3 025	605	3 599	4 675	1 422
41	Region Neckar-Alb	614 599	317 313	593 578	307 208	53 370	24 168	5 645	9 889	3 844	11 608	14 204	8 180

Region Donau-Iller¹⁾

421	Stadtkreis Ulm	107 408	55 458	103 481	53 742	13 334	5 878	517	2 011	774	3 187	4 636	2 209
425	Landkreise Alb-Donau-Kreis	165 607	84 085	159 494	81 020	10 989	4 939	674	1 206	417	2 600	4 872	1 220
426	Biberach	160 274	81 968	153 227	78 563	6 239	2 859	208	708	406	1 578	2 166	1 173
42	Region Donau-Iller	433 289	221 511	416 202	213 325	30 562	13 676	1 399	3 925	1 597	7 365	11 674	4 602

Region Bodensee-Oberschwaben

435	Landkreise Bodenseekreis	182 639	94 043	172 021	88 999	13 228	5 966	170	2 834	1 186	2 750	3 641	2 647
436	Ravensburg	241 882	124 517	232 812	120 287	13 893	6 088	253	1 653	1 244	3 096	4 892	2 755
437	Sigmaringen	119 027	60 430	113 284	57 801	6 407	2 991	61	1 177	371	1 000	2 923	875
43	Region Bodensee-Oberschwaben	543 548	278 990	518 117	267 087	33 528	15 045	484	5 664	2 801	6 846	11 456	6 277
4	Regierungsbezirk Tübingen	1 591 436	817 814	1 527 897	787 620	117 460	52 889	7 528	19 478	8 242	25 819	37 334	19 059

Land Baden-Württemberg

Insgesamt	9 634 468	4 961 088	9 276 718	4 792 179	849 776	376 997	64 434	162 301	73 621	164 342	245 568	139 510
------------------	------------------	------------------	------------------	------------------	----------------	----------------	---------------	----------------	---------------	----------------	----------------	----------------

1) Soweit Land Baden-Württemberg.

4. Bevölkerung am Ort der Hauptwohnung in den Stadt- und Landkreisen Baden-Württembergs am 25. Mai 1987
nach höchstem allgemeinem/berufsbildendem Schulabschluß sowie Schüler/Studenten

Schl.-Nr.	Kreis Region Regierungsbezirk Land	Bevölkerung am Ort der Hauptwohnung insgesamt	Darunter im Alter von 15 bis unter 65 Jahren					Schüler/ Studenten am Ort der Hauptwohnung insgesamt	
			zu- sammen	und zwar mit					
				Volks-, Hauptschul- abschluß	Realschul- abschluß (Fachober- schulreife)	Hochschul-, Fachhoch- schulreife	Berufsfach-, Fachschul- abschluß		Hochschul-, Fachhoch- schul- abschluß
		1	2	3	4	5	6	7	8
Regierungsbezirk Stuttgart									
Region Mittlerer Neckar									
111	Stadtkreis Stuttgart, L.-Hauptstadt	551 904	391 799	200 063	89 708	88 366	57 851	52 026	74 869
	Landkreise								
115	Böblingen	315 677	228 597	131 128	49 955	38 105	32 658	25 078	48 132
116	Esslingen	460 429	330 316	187 399	76 949	53 279	51 011	33 773	67 741
117	Göppingen	230 379	158 820	100 209	33 114	19 306	23 293	12 360	32 088
118	Ludwigsburg	442 389	318 476	186 827	71 851	47 334	45 797	31 374	64 008
119	Rems-Murr-Kreis	360 634	257 037	151 187	59 377	35 978	38 363	23 575	50 991
11	Region Mittlerer Neckar	2 361 412	1 685 045	956 813	380 954	282 368	248 973	178 186	337 829
Region Franken									
	Stadtkreis								
121	Heilbronn	110 970	77 266	46 869	16 220	11 294	7 514	6 356	15 496
	Landkreise								
125	Heilbronn	252 458	176 607	116 291	34 387	19 162	24 777	12 548	36 233
126	Hohenlohekreis	86 103	59 236	40 336	10 904	5 698	9 173	3 669	12 987
127	Schwäbisch Hall	154 041	104 297	69 044	20 407	11 129	15 278	7 076	22 330
128	Main-Tauber-Kreis	121 891	81 995	54 195	16 578	7 922	11 636	4 904	17 249
12	Region Franken	725 463	499 401	326 735	98 496	55 205	68 378	34 553	104 295
Region Ostwürttemberg									
	Landkreise								
135	Heidenheim	125 340	85 941	56 737	15 851	9 571	10 541	6 235	18 009
136	Ostalbkreis	279 572	191 159	123 643	37 615	22 114	25 105	13 972	43 682
13	Region Ostwürttemberg	404 912	277 100	180 380	53 466	31 685	35 646	20 207	61 691
1	Regierungsbezirk Stuttgart	3 491 787	2 461 546	1 463 928	532 916	369 258	352 997	232 946	503 815
Regierungsbezirk Karlsruhe									
Region Mittlerer Oberrhein									
	Stadtkreise								
211	Baden-Baden	50 127	33 498	17 929	7 630	6 719	5 548	3 809	5 976
212	Karlsruhe	260 591	184 697	98 328	35 326	44 792	19 622	23 953	38 548
	Landkreise								
215	Karlsruhe	364 798	261 523	170 528	47 838	34 398	33 842	22 017	50 861
216	Rastatt	194 603	138 085	93 735	24 757	15 064	18 959	9 120	25 056
21	Region Mittlerer Oberrhein	870 119	617 803	380 520	115 551	100 973	77 971	58 899	120 441
Region Unterer Neckar									
	Stadtkreise								
221	Heidelberg	127 768	93 018	35 481	16 054	38 578	11 958	18 781	27 127
222	Mannheim	295 191	211 211	130 358	37 055	37 187	25 391	18 785	40 584
	Landkreise								
225	Neckar-Odenwald-Kreis	130 656	90 829	62 399	15 976	8 868	12 912	5 422	18 949
226	Rhein-Neckar-Kreis	465 342	333 858	197 893	66 406	56 950	45 575	35 137	66 596
22	Region Unterer Neckar	1 018 957	728 916	426 131	135 491	141 583	95 836	78 125	153 256
Region Nordschwarzwald									
	Stadtkreis								
231	Pforzheim	106 530	74 494	46 105	13 784	11 659	8 520	5 953	14 304
	Landkreise								
235	Calw	133 321	91 417	59 614	17 601	10 811	12 930	6 862	19 425
236	Enzkreis	164 639	116 379	76 666	21 853	13 655	15 768	8 842	22 652
237	Freudenstadt	101 957	69 410	45 648	14 086	7 235	10 499	4 600	14 260
23	Region Nordschwarzwald	506 447	351 700	228 033	67 324	43 360	47 717	26 257	70 641
2	Regierungsbezirk Karlsruhe	2 395 523	1 698 419	1 034 684	318 366	285 916	221 524	163 281	344 338

Noch: 4. Bevölkerung am Ort der Hauptwohnung in den Stadt- und Landkreisen Baden-Württembergs am 25. Mai 1987 nach höchstem allgemeinem/berufsbildendem Schulabschluß sowie Schüler/Studenten

Schl.-Nr.	Kreis Region Regierungsbezirk Land	Bevölkerung am Ort der Hauptwohnung insgesamt	Darunter im Alter von 15 bis unter 65 Jahren						Schüler/ Studenten am Ort der Hauptwohnung insgesamt
			zu- sammen	und zwar mit					
				Volks-, Hauptschul- abschluß	Realschul- abschluß (Fachober- schulreife)	Hochschul-, Fachhoch- schulreife	Berufsfach-, Fachschul- abschluß	Hochschul-, Fachhoch- schul- abschluß	
		1	2	3	4	5	6	7	8
Regierungsbezirk Freiburg									
Region Südlicher Oberrhein									
311	Stadtkreis Freiburg im Breisgau	178 672	128 443	52 689	25 313	46 388	18 456	22 062	36 126
315	Landkreise Breisgau-Hochschwarzw.	203 111	141 927	82 258	30 408	23 702	23 921	14 825	31 061
316	Emmendingen	132 508	92 652	59 333	18 336	11 617	14 340	7 044	19 205
317	Ortenaukreis	354 655	246 807	166 632	45 585	26 036	37 045	15 314	50 382
31	Region Südlicher Oberrhein	868 946	609 829	360 912	119 642	107 743	93 762	59 245	136 774
Region Schwarzwald-Baar-Heuberg									
325	Landkreise Rottweil	126 796	86 245	59 008	15 155	8 785	13 212	5 725	18 137
326	Schwarzwald-Baar-Kreis	192 620	134 318	87 125	26 224	15 628	17 099	9 782	26 656
327	Tuttlingen	112 885	77 840	52 786	14 468	7 722	10 857	4 833	16 221
32	Region Schwarzwald-Baar-Heub.	432 301	298 403	198 919	55 847	32 135	41 168	20 340	61 014
Region Hochrhein-Bodensee									
335	Landkreise Konstanz	231 898	163 914	93 873	34 577	29 902	24 621	16 747	35 519
336	Lörrach	191 004	134 230	88 766	26 089	14 867	20 111	9 870	25 026
337	Waldshut	144 883	99 579	66 787	19 061	10 207	14 720	6 956	20 142
33	Region Hochrhein-Bodensee	567 785	397 723	249 426	79 727	54 976	59 452	33 573	80 687
3	Regierungsbezirk Freiburg	1 869 032	1 305 955	809 257	255 216	194 854	194 382	113 158	278 475
Regierungsbezirk Tübingen									
Region Neckar-Alb									
415	Landkreise Reutlingen	244 246	171 195	102 916	35 521	26 434	24 842	15 892	37 148
416	Tübingen	175 855	126 487	61 186	23 350	37 457	16 486	20 229	34 929
417	Zollernalbkreis	172 245	120 052	81 766	22 390	11 923	14 844	7 304	23 849
41	Region Neckar-Alb	592 346	417 734	245 868	81 261	75 814	56 172	43 425	95 926
Region Donau-Iller ¹⁾									
421	Stadtkreis Ulm	103 494	71 776	38 536	15 468	14 661	8 285	8 184	15 993
425	Landkreise Alb-Donau-Kreis	160 244	110 787	73 944	20 589	11 742	16 011	7 841	24 734
426	Biberach	153 900	105 134	69 524	19 787	11 466	15 590	7 332	23 830
42	Region Donau-Iller	417 638	287 697	182 004	55 844	37 869	39 886	23 357	64 557
Region Bodensee-Oberschwaben									
435	Landkreise Bodenseekreis	172 776	119 039	69 351	26 121	19 046	20 544	13 119	25 429
436	Ravensburg	233 635	160 360	100 074	32 163	21 482	27 722	13 131	37 236
437	Sigmaringen	113 650	78 868	52 152	14 531	8 939	11 792	5 020	18 316
43	Region Bodensee-Oberschwaben	520 061	358 267	221 577	72 815	49 467	60 058	31 270	80 981
4	Regierungsbezirk Tübingen	1 530 045	1 063 698	649 449	209 920	163 150	156 116	98 052	241 464
Land Baden-Württemberg									
Insgesamt		9 286 387	6 529 618	3 957 318	1 316 418	1 013 178	925 019	607 437	1 368 092

1) Soweit Land Baden-Württemberg.

5. Wohnberechtigte Bevölkerung sowie Erwerbstätige in den Stadt- und Landkreisen Baden-Württembergs am 25. Mai 1987
nach überwiegendem Lebensunterhalt bzw. Stellung im Beruf

Schl.-Nr.	Kreis Region Regierungsbezirk Land	Personen nach über- wiegendem Lebens- unterhalt insgesamt	Darunter durch		Erwerbstätige insgesamt	Davon				
			Erwerbs- tätigkeit	Rente, Pension, eigenes Vermögen, Vermietung, Verpachtung, Altenteil, sonstige Unterstützung		Selbständige, Mithelfende Familien- angehörige	Beamte, Richter, Soldaten usw.	Angestellte (ohne Aus- zubildende)	Facharbeiter, sonstige Arbeiter (ohne Aus- zubildende)	Auszu- bildende
		1	2	3	4	5	6	7	8	9

Regierungsbezirk Stuttgart										
Region Mittlerer Neckar										
111	Stadtkreis Stuttgart, L.-Hauptstadt	574 610	262 687	132 365	281 618	25 068	22 382	129 977	89 355	14 836
	Landkreise									
115	Böblingen	324 872	147 140	51 124	161 527	12 363	9 697	69 073	60 495	9 899
116	Esslingen	471 707	214 733	84 206	234 603	19 613	15 761	96 905	87 956	14 368
117	Göppingen	236 173	102 901	48 186	112 233	10 252	8 168	39 084	47 389	7 340
118	Ludwigsburg	453 549	206 741	78 524	225 156	19 017	17 652	94 222	80 432	13 833
119	Rems-Murr-Kreis	370 173	164 770	68 855	181 232	16 992	12 818	73 385	66 394	11 643
11	Region Mittlerer Neckar	2 431 084	1 098 972	463 260	1 196 369	103 305	86 478	502 646	432 021	71 919
Region Franken										
121	Stadtkreis Heilbronn	114 267	47 916	25 378	51 562	4 444	4 000	18 736	21 009	3 373
	Landkreise									
125	Heilbronn	260 989	112 137	47 086	123 644	13 924	8 915	42 159	49 465	9 181
126	Hohenlohekreis	89 588	38 563	17 575	42 745	5 506	2 946	12 707	18 464	3 122
127	Schwäbisch Hall	160 663	68 437	32 515	75 474	10 466	6 433	23 468	29 321	5 786
128	Main-Tauber-Kreis	127 926	53 451	25 994	58 977	7 158	7 212	17 235	22 731	4 641
12	Region Franken	753 433	320 504	148 548	352 402	41 498	29 506	114 305	140 990	26 103
Region Ostwürttemberg										
135	Landkreise Heidenheim	129 322	53 843	26 955	58 647	5 033	3 894	19 379	26 160	4 181
136	Ostalbkreis	289 813	119 670	57 122	131 521	12 576	11 316	42 889	54 764	9 976
13	Region Ostwürttemberg	419 135	173 513	84 077	190 168	17 609	15 210	62 268	80 924	14 157
1	Regierungsbezirk Stuttgart	3 603 652	1 592 989	695 885	1 738 939	162 412	131 194	679 219	653 935	112 179
Regierungsbezirk Karlsruhe										
Region Mittlerer Oberrhein										
211	Stadtkreise Baden-Baden	52 061	21 067	14 313	22 925	2 794	1 811	10 201	6 704	1 415
212	Karlsruhe	273 238	112 189	67 187	119 807	10 777	13 585	54 434	33 761	7 250
	Landkreise									
215	Karlsruhe	374 207	164 619	67 606	177 941	14 914	18 425	66 753	66 048	11 801
216	Rastatt	200 205	86 359	37 933	93 614	7 702	7 000	32 109	40 352	6 451
21	Region Mittlerer Oberrhein	899 711	384 234	187 039	414 287	36 187	40 821	163 497	146 865	26 917
Region Unterer Neckar										
221	Stadtkreise Heidelberg	140 138	56 115	35 425	60 781	6 989	6 986	28 731	14 414	3 661
222	Mannheim	305 598	127 410	74 929	135 659	9 943	9 161	57 510	50 519	8 526
	Landkreise									
225	Neckar-Odenwald-Kreis	137 240	57 615	28 538	63 553	6 016	7 248	18 960	26 613	4 716
226	Rhein-Neckar-Kreis	478 504	204 856	93 111	222 187	21 475	19 575	92 143	74 890	14 104
22	Region Unterer Neckar	1 061 480	445 996	232 003	482 180	44 423	42 970	197 344	166 436	31 007
Region Nordschwarzwald										
231	Stadtkreis Pforzheim	110 105	48 904	26 181	51 734	4 679	2 965	19 592	21 373	3 125
	Landkreise									
235	Calw	143 124	62 295	29 888	67 436	6 739	4 906	22 962	27 977	4 852
236	Enzkreis	168 477	78 420	30 203	84 529	8 173	5 462	30 779	34 638	5 477
237	Freudenstadt	107 522	45 830	22 573	50 517	5 763	3 750	15 884	20 838	4 282
23	Region Nordschwarzwald	529 228	235 449	108 845	254 216	25 354	17 083	89 217	104 826	17 736
2	Regierungsbezirk Karlsruhe	2 490 419	1 065 679	527 887	1 150 683	105 964	100 874	450 058	418 127	75 660

Noch: 5. Wohnberechtigte Bevölkerung sowie Erwerbstätige in den Stadt- und Landkreisen Baden-Württembergs am 25. Mai 1987 nach überwiegendem Lebensunterhalt bzw. Stellung im Beruf

Schl.-Nr.	Kreis Region Regierungsbezirk Land	Personen nach über- wiegendem Lebens- unterhalt insgesamt	Darunter durch		Erwerbstätige insgesamt	Davon				
			Erwerbs- tätigkeit	Rente, Pension, eigenes Vermögen, Vermietung, Verpachtung, Altenteil, sonstige Unterstützung		Selbständige, Mithelfende Familien- angehörige	Beamte, Richter, Soldaten usw.	Angestellte (ohne Aus- zubildende)	Facharbeiter, sonstige Arbeiter (ohne Aus- zubildende)	Auszu- bildende
Regierungsbezirk Freiburg										
Region Südlicher Oberrhein										
311	Stadtkreis Freiburg im Breisgau	188 303	73 935	45 818	79 163	8 063	10 679	36 129	19 066	5 226
	Landkreise									
315	Breisgau-Hochschwarzw.	215 385	92 708	39 106	101 560	14 195	11 144	37 607	30 918	7 696
316	Emmendingen	136 317	59 275	25 767	64 140	7 098	5 557	22 394	24 054	5 037
317	Ortenaukreis	367 048	159 111	71 077	173 121	17 883	14 857	54 596	72 425	13 360
31	Region Südlicher Oberrhein	907 053	385 029	181 768	417 984	47 239	42 237	150 726	146 463	31 319
Region Schwarzwald-Baar-Heuberg										
	Landkreise									
325	Rottweil	131 506	56 487	26 921	62 167	5 742	4 893	18 761	27 965	4 806
326	Schwarzwald-Baar-Kreis	200 650	88 567	40 618	95 654	9 229	6 456	32 633	40 537	6 799
327	Tuttlingen	116 642	52 413	22 695	56 734	5 225	4 414	16 751	26 518	3 826
32	Region Schwarzwald-Baar-Heub.	448 798	197 467	90 234	214 555	20 196	15 763	68 145	95 020	15 431
Region Hochrhein-Bodensee										
	Landkreise									
335	Konstanz	244 352	103 042	52 338	112 312	12 688	10 152	43 961	37 973	7 538
336	Lörrach	197 045	84 489	39 351	92 435	8 454	7 081	32 738	37 604	6 558
337	Waldshut	151 713	63 794	29 096	70 169	7 878	4 881	23 093	29 110	5 207
33	Region Hochrhein-Bodensee	593 110	251 325	120 785	274 916	29 020	22 114	99 792	104 687	19 303
3	Regierungsbezirk Freiburg	1 948 961	833 821	392 787	907 455	96 455	80 114	318 663	346 170	66 053
Regierungsbezirk Tübingen										
Region Neckar-Alb										
	Landkreise									
415	Reutlingen	252 249	111 191	50 405	120 695	11 040	9 621	42 848	49 295	7 891
416	Tübingen	184 968	77 253	33 622	84 088	7 067	10 106	33 333	28 274	5 308
417	Zollernalbkreis	177 382	83 801	36 046	89 900	7 895	6 525	26 032	43 887	5 561
41	Region Neckar-Alb	614 599	272 245	120 073	294 683	26 002	26 252	102 213	121 456	18 760
Region Donau-Iller ¹⁾										
	Stadtkreis									
421	Ulm	107 408	43 117	23 907	47 149	3 708	5 169	18 755	16 516	3 001
	Landkreise									
425	Alb-Donau-Kreis	165 607	70 654	28 517	78 229	9 010	6 500	24 758	31 816	6 145
426	Biberach	160 274	67 020	28 737	74 297	9 945	6 696	22 161	29 262	6 233
42	Region Donau-Iller	433 289	180 791	81 161	199 675	22 663	18 365	65 674	77 594	15 379
Region Bodensee-Oberschwaben										
	Landkreise									
435	Bodenseekreis	182 639	75 365	36 470	83 628	11 119	6 232	32 937	27 259	6 081
436	Ravensburg	241 882	99 172	47 080	110 781	15 652	9 606	37 344	39 194	8 985
437	Sigmaringen	119 027	51 767	21 223	56 874	6 477	7 636	15 565	22 922	4 274
43	Region Bodensee-Oberschwaben	543 548	226 304	104 773	251 283	33 248	23 474	85 846	89 375	19 340
4	Regierungsbezirk Tübingen	1 591 436	679 340	306 007	745 641	81 913	68 091	253 733	288 425	53 479
Land Baden-Württemberg										
	Insgesamt	9 634 468	4 171 829	1 922 566	4 542 718	446 744	380 273	1 701 673	1 706 657	307 371

1) Soweit Land Baden-Württemberg.

6. Privathaushalte in den Stadt- und Landkreisen Baden-Württembergs am 25. Mai 1987 nach Haushaltsgröße und Einzugsjahr

Schl.-Nr.	Kreis Region Regierungsbezirk Land	Privathaushalte					Privathaushalte nach Einzugsjahr ¹⁾			
		ins- gesamt	davon							
			Einpersonen- haushalte		Mehrpersonen- haushalte		vor 1970	1970 bis 1979	1980 bis 1984	1985 und später
			zu- sammen	darunter weiblich	zu- sammen	Personen je Haushalt				
1	2	3	4	5	6	7	8	9		

Regierungsbezirk Stuttgart

Region Mittlerer Neckar

111	Stadtkreis Stuttgart, L.-Hauptstadt	283 561	133 602	75 245	149 959	2,8	76 887	70 778	58 332	64 558
	Landkreise									
115	Böblingen	128 859	37 838	21 601	91 021	3,1	34 849	34 666	27 006	26 663
116	Esslingen	194 435	61 630	36 065	132 805	3,0	57 948	50 798	39 426	37 538
117	Göppingen	93 534	26 605	17 171	66 929	3,1	33 383	23 496	18 109	16 176
118	Ludwigsburg	184 357	55 375	33 293	128 982	3,0	51 950	50 976	40 038	36 348
119	Rems-Murr-Kreis	148 264	43 630	26 894	104 634	3,1	45 179	39 948	31 190	27 919
11	Region Mittlerer Neckar	1 033 010	358 680	210 269	674 330	3,0	300 196	270 662	214 101	209 202

Region Franken

121	Stadtkreis Heilbronn	50 010	17 848	11 362	32 162	3,0	13 873	12 543	11 056	10 918
	Landkreise									
125	Heilbronn	97 759	24 745	15 947	73 014	3,2	32 493	25 559	19 982	17 523
126	Hohenlohekreis	31 743	7 738	5 213	24 005	3,3	11 940	7 525	6 410	5 129
127	Schwäbisch Hall	57 949	15 080	10 063	42 869	3,3	20 951	14 272	11 315	9 882
128	Main-Tauber-Kreis	45 752	11 703	8 195	34 049	3,3	18 343	10 897	8 715	7 052
12	Region Franken	283 213	77 114	50 780	206 099	3,2	97 600	70 796	57 478	50 504

Region Ostwürttemberg

135	Landkreise Heidenheim	49 972	13 606	9 149	36 366	3,1	19 245	12 157	9 485	7 917
136	Ostalbkreis	106 223	28 470	18 575	77 753	3,3	38 692	26 400	20 944	18 216
13	Region Ostwürttemberg	156 195	42 076	27 724	114 119	3,2	57 937	38 557	30 429	26 133
1	Regierungsbezirk Stuttgart	1 472 418	477 870	288 773	994 548	3,1	455 733	380 015	302 008	285 839

Regierungsbezirk Karlsruhe

Region Mittlerer Oberrhein

211	Stadtkreise Baden-Baden	24 150	10 164	7 180	13 986	2,8	7 381	5 838	5 012	5 369
212	Karlsruhe	132 957	59 166	33 345	73 791	2,8	35 907	30 253	28 357	31 658
	Landkreise									
215	Karlsruhe	144 931	36 791	23 855	108 140	3,1	51 044	36 527	29 216	24 818
216	Rastatt	77 617	19 987	13 089	57 630	3,1	27 584	19 169	15 638	13 444
21	Region Mittlerer Oberrhein	379 655	126 108	77 469	253 547	3,0	121 916	91 787	78 223	75 289

Region Unterer Neckar

221	Stadtkreise Heidelberg	70 836	38 011	22 488	32 825	2,8	15 892	12 813	12 812	17 950
222	Mannheim	148 451	66 933	37 501	81 518	2,8	41 113	35 608	31 807	36 008
	Landkreise									
225	Neckar-Odenwald-Kreis	48 036	11 457	7 874	36 579	3,3	19 703	11 497	8 674	7 100
226	Rhein-Neckar-Kreis	192 698	54 065	34 706	138 633	3,0	61 115	51 418	39 926	37 320
22	Region Unterer Neckar	460 021	170 466	102 569	289 555	3,0	137 823	111 336	93 219	98 378

Region Nordschwarzwald

231	Stadtkreis Pforzheim	50 547	19 831	12 884	30 716	2,9	13 462	12 988	11 332	11 520
	Landkreise									
235	Calw	54 344	17 390	11 230	36 954	3,2	16 140	12 728	11 381	11 520
236	Enzkreis	65 075	16 531	10 841	48 544	3,1	22 531	16 971	13 254	10 894
237	Freudenstadt	39 893	11 783	8 151	28 110	3,2	14 365	8 991	8 112	7 185
23	Region Nordschwarzwald	209 859	65 535	43 106	144 324	3,1	68 498	51 678	44 079	41 119
2	Regierungsbezirk Karlsruhe	1 049 535	362 109	223 144	687 426	3,0	326 237	254 801	215 521	214 786

1) Ohne Untermieterhaushalte.

Noch: 6. Privathaushalte in den Stadt- und Landkreisen Baden-Württembergs am 25. Mai 1987 nach Haushaltsgröße und Einzugsjahr

Schl.-Nr.	Kreis Region Regierungsbezirk Land	Privathaushalte					Privathaushalte nach Einzugsjahr ¹⁾			
		ins- gesamt	davon							
			Einpersonen- haushalte		Mehrpersonen- haushalte		vor 1970	1970 bis 1979	1980 bis 1984	1985 und später
			zu- sammen	darunter weiblich	zu- sammen	Personen je Haushalt				
1	2	3	4	5	6	7	8	9		

Regierungsbezirk Freiburg

Region Südlicher Oberrhein

311	Stadtkreis Freiburg im Breisgau	96 573	51 860	30 694	44 713	2,9	19 914	18 886	18 470	25 410
315	Landkreise Breisgau-Hochschwarzw.	79 689	22 230	14 303	57 459	3,2	21 726	20 804	17 403	16 868
316	Emmendingen	50 513	13 054	8 647	37 459	3,2	16 487	12 933	10 728	9 031
317	Ortenaukreis	134 899	35 360	23 884	99 539	3,3	49 774	33 007	25 882	23 225
31	Region Südlicher Oberrhein	361 674	122 504	77 528	239 170	3,2	107 901	85 630	72 483	74 534

Region Schwarzwald-Baar-Heuberg

325	Landkreise Rottweil	48 701	12 944	8 914	35 757	3,2	19 648	11 433	9 140	7 397
326	Schwarzwald-Baar-Kreis	79 187	23 780	15 475	55 407	3,1	25 417	19 696	16 839	14 900
327	Tuttlingen	43 742	11 788	7 893	31 954	3,2	16 201	10 487	8 469	7 622
32	Region Schwarzwald-Baar-Heub.	171 630	48 512	32 282	123 118	3,2	61 266	41 616	34 448	29 919

Region Hochrhein-Bodensee

335	Landkreise Konstanz	102 550	37 167	22 266	65 383	3,0	28 767	25 886	20 983	23 626
336	Lörrach	78 409	23 481	14 870	54 928	3,1	23 787	19 898	16 250	16 196
337	Waldshut	56 211	15 674	10 155	40 537	3,2	17 728	13 787	12 082	11 491
33	Region Hochrhein-Bodensee	237 170	76 322	47 291	160 848	3,1	70 282	59 571	49 315	51 313
3	Regierungsbezirk Freiburg	770 474	247 338	157 101	523 136	3,1	239 449	186 817	156 246	155 766

Regierungsbezirk Tübingen

Region Neckar-Alb

415	Landkreise Reutlingen	98 520	29 306	19 141	69 214	3,1	32 971	23 167	19 438	19 340
416	Tübingen	81 613	35 743	20 001	45 870	3,2	20 539	16 345	15 452	20 377
417	Zollernalbkreis	67 396	17 356	12 143	50 040	3,2	27 150	16 026	12 241	10 283
41	Region Neckar-Alb	247 529	82 405	51 285	165 124	3,1	80 660	55 538	47 131	50 000

Region Donau-Iller²⁾

421	Stadtkreis Ulm	47 069	18 492	10 992	28 577	3,0	12 891	11 321	9 954	11 506
425	Landkreise Alb-Donau-Kreis	57 132	12 506	8 143	44 626	3,4	21 465	14 654	10 782	9 103
426	Biberach	56 066	14 037	9 386	42 029	3,4	20 413	13 746	11 157	9 428
42	Region Donau-Iller	160 267	45 035	28 521	115 232	3,3	54 769	39 721	31 893	30 037

Region Bodensee-Oberschwaben

435	Landkreise Bodenseekreis	69 674	20 964	12 913	48 710	3,2	19 719	18 187	15 000	14 791
436	Ravensburg	89 201	26 457	17 030	62 744	3,3	27 200	22 025	18 131	18 869
437	Sigmaringen	41 077	10 495	6 676	30 582	3,4	15 005	9 161	8 001	7 999
43	Region Bodensee-Oberschwaben	199 952	57 916	36 619	142 036	3,3	61 924	49 373	41 132	41 659
4	Regierungsbezirk Tübingen	607 748	185 356	116 425	422 392	3,2	197 353	144 632	120 156	121 696

Land Baden-Württemberg

Insgesamt	3 900 175	1 272 673	785 443	2 627 502	3,1	1 218 772	966 265	793 931	778 087
-----------	-----------	-----------	---------	-----------	-----	-----------	---------	---------	---------

1) Ohne Untermieterhaushalte. – 2) Soweit Land Baden-Württemberg.

Teil II

Gemeinde - und Gemeindeteilergebnisse

	.. 20
	20 .. 22
	22 .. 24
	24 und mehr

20 .. 22
 22 .. 24
 24 und mehr

Landeswert: 19,4

AA Aalen
 BAD Baden-Baden
 BB Balingen
 BC Biberach
 BL Balingen
 CW Calw
 EM Emmendingen
 ES Esslingen
 FDS Freudenstadt
 FN Friedrichshafen
 FR Freiburg
 GP Goppingen
 HD Heidelberg
 HDH Heidenheim
 HN Heilbronn
 KA Konstanz
 KN Konstanz
 KUN Kunzelsau
 LB Ludwigsburg
 LO Lorrach
 MA Mannheim
 MOS Mosbach
 OG Offenburg
 PF Pforzheim
 RA Rastatt
 RT Reutlingen
 RV Ravensburg
 RW Rottweil
 S Stuttgart
 SHA Schwäbisch Hall
 SIG Sigmaringen
 TBB Tauberbischofsheim
 TUT Tübingen
 TUT Tuttlingen
 UL Ulm
 VS Vödingen-Schwendi
 WN Waiblingen
 WT Waldshut-Tiengen

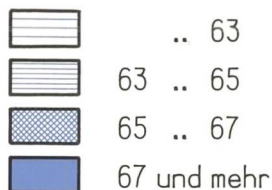
AA	Aalen
BAD	Baden-Baden
BB	Böblingen
BC	Biberach
BL	Balingen
CW	Calw
EM	Emmendingen
ES	Esslingen
FDS	Freudenstadt
FN	Friedrichshafen
FR	Freiburg
GP	Göppingen
HD	Heidelberg
HDH	Heidenheim
HN	Heilbronn
KA	Karlsruhe
KN	Konstanz
KUN	Künzelsau
LB	Ludwigsburg
LÖ	Lörrach
MA	Mannheim
MOS	Mosbach
OG	Offenburg
PF	Pforzheim
RA	Rastatt
RT	Reutlingen
RV	Ravensburg
RW	Rottweil
S	Stuttgart
SH	Schwäbisch Hall
SIG	Sigmaringen
ST	Städelbrunnensheim
TU	Tübingen
TUT	Tuttlingen
UL	Ulm
VS	Villingen-Schwenningen
WN	Waiblingen
WT	Waldshut-Tiengen

Bevölkerung von 18 bis unter 65 Jahren am Ort der Hauptwohnung in den Gemeinden Baden-Württembergs am 25. Mai 1987

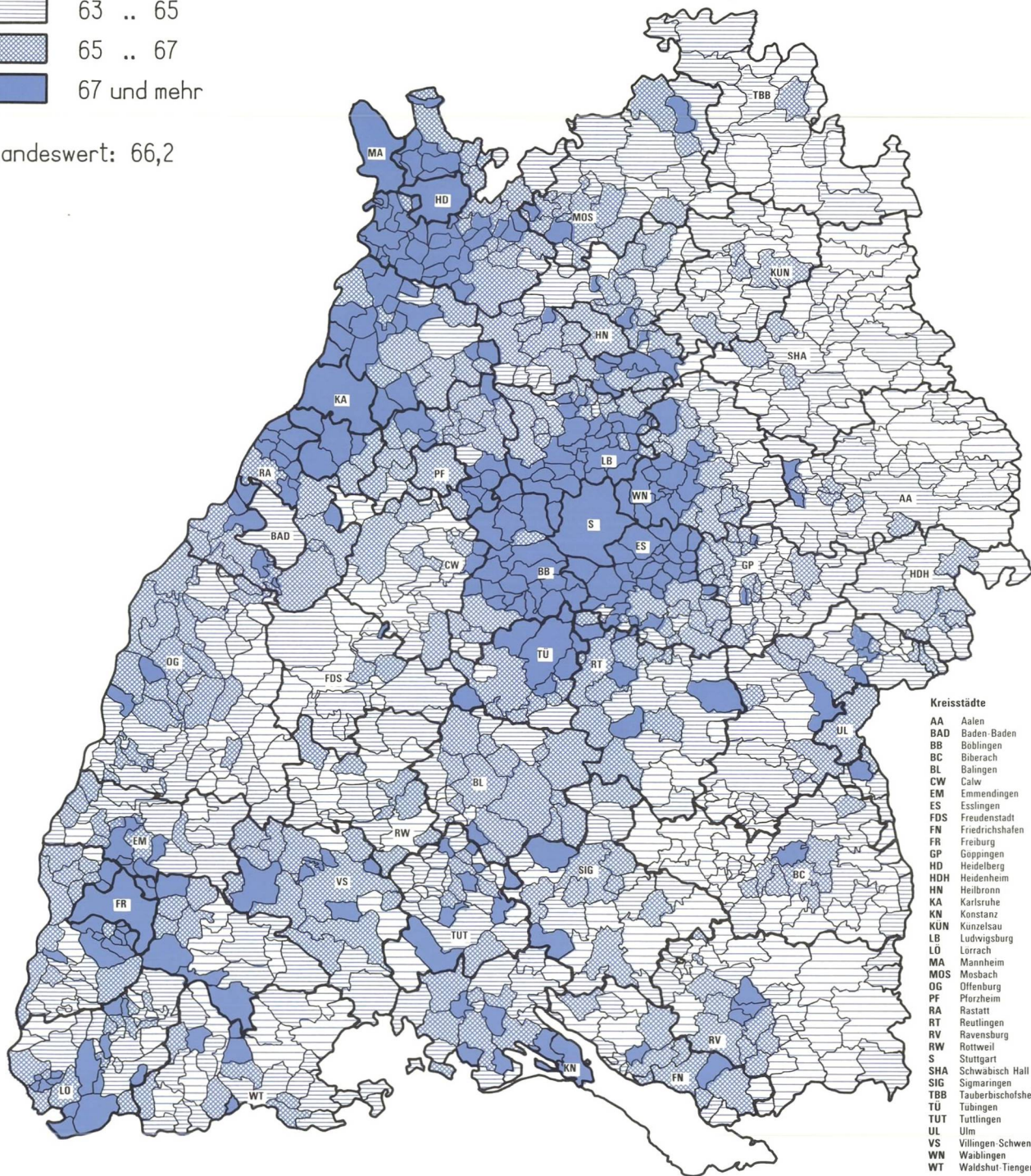
- Ergebnisse der Volks- und Berufszählung -

Anteil an der Bevölkerung insgesamt in Prozent

von .. bis unter



Landeswert: 66,2



Kreisstädte

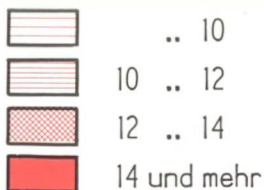
AA	Aalen
BAD	Baden-Baden
BB	Biberach
BC	Balingen
BL	Calw
CW	Emmendingen
EM	Esslingen
ES	Freudenstadt
FDS	Friedrichshafen
FN	Freiburg
FR	Göppingen
GP	Heidelberg
HD	Heidenheim
HDH	Heilbronn
HN	Karlsruhe
KA	Konstanz
KN	Künzelsau
KUN	Ludwigsburg
LB	Lorrach
LO	Mannheim
MA	Mosbach
MOS	Offenburg
OG	Pforzheim
PF	Rastatt
RA	Reutlingen
RT	Ravensburg
RW	Rottweil
RV	Stuttgart
S	Schwabisch Hall
SHA	Sigmaringen
SIG	Tauberbischofsheim
TBB	Tübingen
TU	Tutlingen
TUT	Ulm
UL	Villingen-Schwenningen
VS	Waiblingen
WN	Waldshut-Tiengen
WT	

Bevölkerung über 65 Jahre am Ort der Hauptwohnung in den Gemeinden Baden-Württembergs am 25. Mai 1987

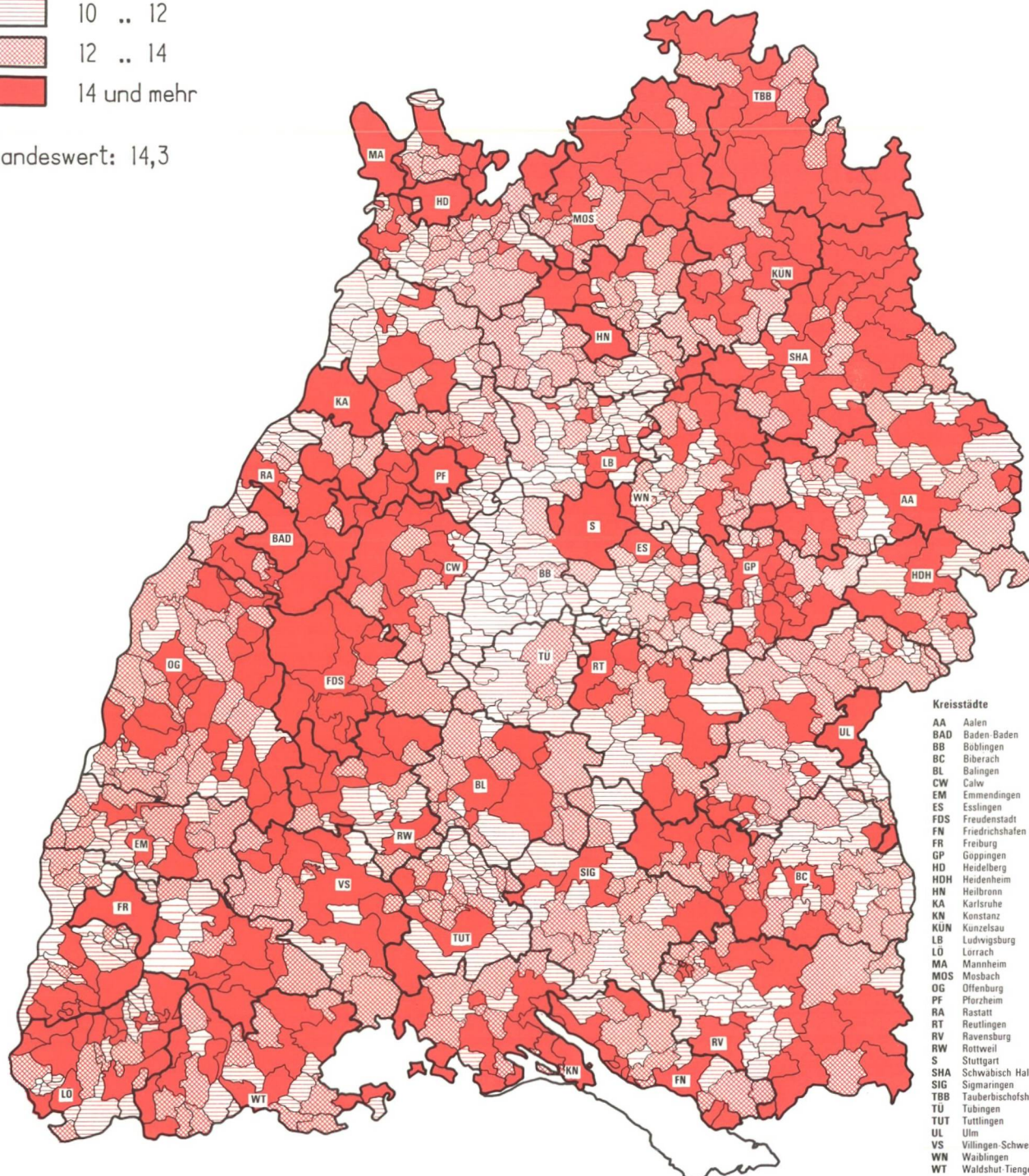
- Ergebnisse der Volks- und Berufszählung -

Anteil an der Bevölkerung insgesamt in Prozent

von .. bis unter



Landeswert: 14,3



Kreisstädte

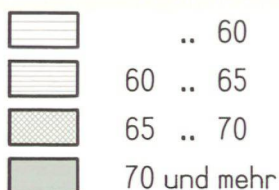
- AA Aalen
- BAD Baden-Baden
- BB Balingen
- BC Biberach
- BL Balingen
- CW Calw
- EM Emmendingen
- ES Esslingen
- FDS Freudenstadt
- FN Friedrichshafen
- FR Freiburg
- GP Göttingen
- HD Heidenheim
- HDH Heidenheim
- HN Heilbronn
- KA Karlsruhe
- KN Konstanz
- KUN Künzelsau
- LB Ludwigsburg
- LO Lorch
- MA Mannheim
- MOS Mosbach
- OG Offenburg
- PF Pforzheim
- RA Rastatt
- RV Reutlingen
- RW Ravensburg
- RV Rottweil
- S Stuttgart
- SIG Schwäbisch Hall
- SHA Sigmaringen
- TBB Tauberbischofsheim
- TU Tübingen
- TUT Tuttlingen
- UL Ulm
- VS Villingen-Schwenningen
- WN Waiblingen
- WT Waldshut-Tiengen

Bevölkerung mit Hauptschulabschluß *) am Ort der Hauptwohnung in den Gemeinden Baden-Württembergs am 25. Mai 1987

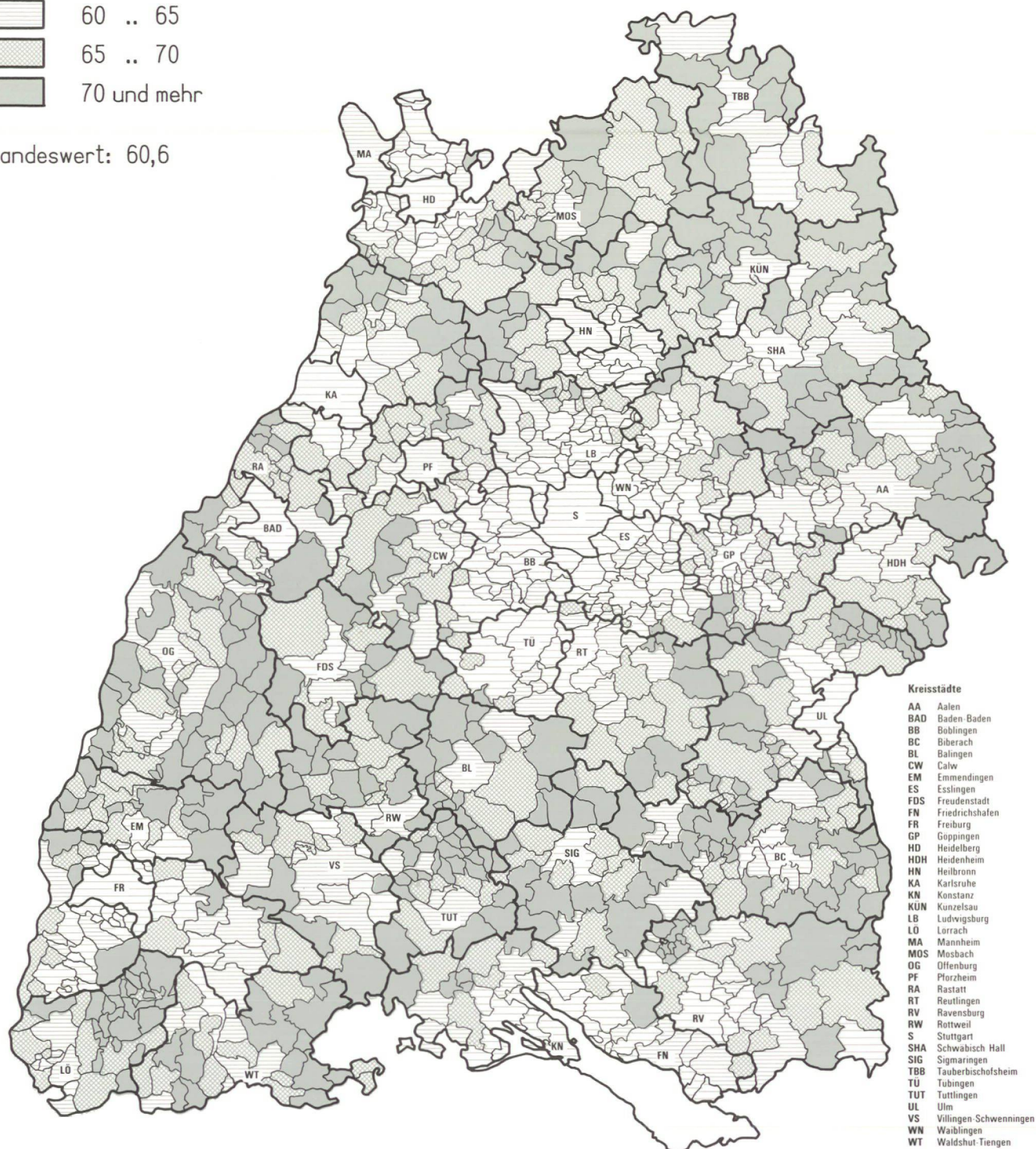
- Ergebnisse der Volks- und Berufszählung -

Anteil an den 15- bis unter 65jährigen insgesamt in Prozent

von .. bis unter



Landeswert: 60,6

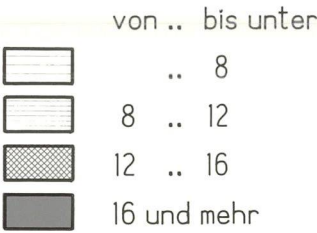


Kreisstädte	
AA	Aalen
BAD	Baden Baden
BB	Böblingen
BC	Biberach
BL	Balingen
CW	Calw
EM	Emmendingen
ES	Esslingen
FDS	Freudenstadt
FN	Friedrichshafen
FR	Freiburg
GP	Göppingen
HD	Heidenheim
HDH	Heilbronn
HN	Heilbronn
KA	Karlsruhe
KN	Konstanz
KUN	Künzelsau
LB	Ludwigsburg
LÖ	Lörrach
MA	Mannheim
MOS	Mosbach
OG	Offenburg
PF	Pforzheim
RA	Rastatt
RT	Reutlingen
RV	Ravensburg
RW	Rottweil
S	Stuttgart
SHA	Schwabisch Hall
SIG	Sigmaringen
TBB	Tauberbischofsheim
TU	Tübingen
TUT	Tuttlingen
UL	Ulm
VS	Villingen-Schwenningen
WN	Waiblingen
WT	Waldshut-Tiengen

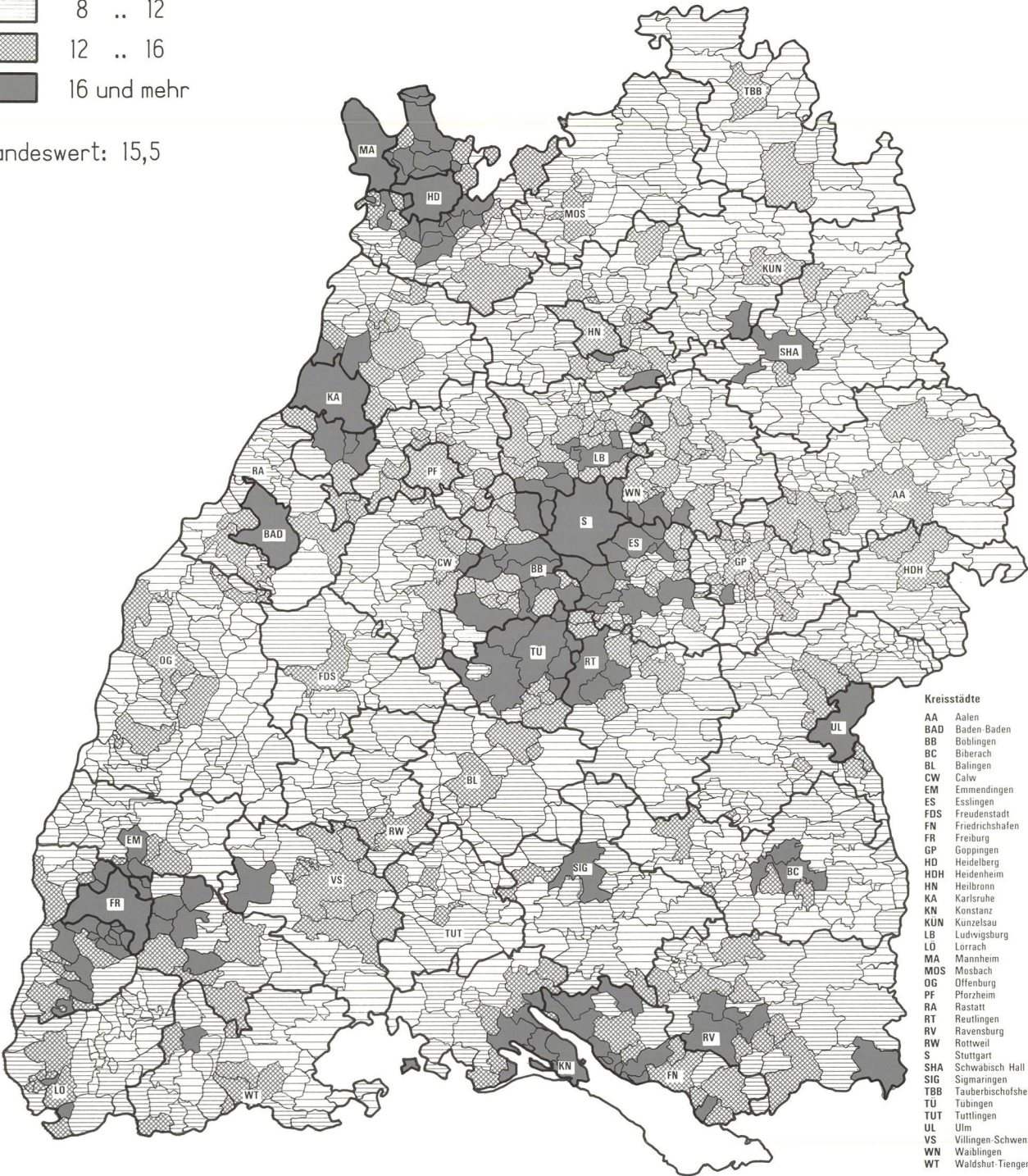
*) höchster allgemeiner Schulabschluß der Bevölkerung im Alter von 15 bis unter 65 Jahren

Bevölkerung mit Hochschul-/ Fachhochschulreife *) am Ort der Haupt-
wohnung in den Gemeinden Baden-Württembergs am 25. Mai 1987
- Ergebnisse der Volks- und Berufszählung -

Anteil an den 15-bis unter 65jährigen insgesamt in Prozent



Landeswert: 15,5



- Kreisstädte
- AA Aalen
 - BAD Baden-Baden
 - BB Böblingen
 - BC Biberach
 - BL Balingen
 - CW Calw
 - EM Emmendingen
 - ES Esslingen
 - FDS Freudenstadt
 - FN Friedrichshafen
 - FR Freiburg
 - GP Goppingen
 - HD Heidelberg
 - HDH Heidenheim
 - HN Heilbronn
 - KA Karlsruhe
 - KN Konstanz
 - KUN Künzelsau
 - LB Ludwigsburg
 - LO Lorch
 - MA Mannheim
 - MOS Mosbach
 - OG Offenburg
 - PF Pforzheim
 - RA Rastatt
 - RT Reutlingen
 - RV Ravensburg
 - RW Rottweil
 - S Stuttgart
 - SHA Schwäbisch Hall
 - SIG Sigmaringen
 - TBB Tauberbischofsheim
 - TU Tübingen
 - TUT Tuttlingen
 - UL Ulm
 - VS Villingen-Schwenningen
 - WN Waiblingen
 - WT Waldshut-Tiengen

*) höchster allgemeiner Schulabschluß der Bevölkerung im Alter von 15 bis unter 65 Jahren

Tabellen

1. Bevölkerung am Ort der Hauptwohnung in den Gemeindeteilen Baden-Württembergs am 25. Mai 1987 nach Anzahl der Wohnsitze und Familienstand

Schl.-Nr.	Gemeinde Gemeindeteil	Bevölkerung am Ort der Hauptwohnung		Und zwar									
				Personen mit nur einer Wohnung im Bundesgebiet		Personen mit mindestens einer weiteren Wohnung im Bundesgebiet		Personen nach Familienstand					
								ledig		verheiratet		verwitwet	
		ins- gesamt	darunter weiblich	zu- sammen	darunter weiblich	zu- sammen	darunter weiblich	zu- sammen	darunter weiblich	zu- sammen	darunter weiblich	zu- sammen	darunter weiblich
		1	2	3	4	5	6	7	8	9	10	11	12

Regierungsbezirk Stuttgart

Region Mittlerer Neckar

Stadtkreis													
111 000	Stuttgart, L.-Hauptstadt	551 904	288 420	514 491	270 469	37 413	17 951	219 713	106 198	253 666	122 780	48 039	41 074
010	Solitude	32	15	—	—	—	—	—	—	—	—	—	—
020	Rot- u. Schwarzwildpark	11	5	—	—	—	—	—	—	—	—	—	—
030	West	50 407	27 289	46 133	24 965	4 274	2 324	22 159	11 427	20 529	9 983	4 422	3 822
031	Mitte	22 749	11 214	20 683	10 185	2 066	1 029	11 225	5 242	8 278	3 830	1 419	1 217
032	Nord	23 391	12 279	20 971	11 064	2 420	1 215	9 573	4 839	10 425	4 859	2 089	1 783
033	Ost	46 253	24 723	43 158	23 145	3 095	1 578	18 797	9 383	20 269	9 815	4 281	3 681
034	Frauenkopf	746	386	647	344	99	42	294	136	367	183	61	50
035	Süd	37 036	19 268	34 069	17 841	2 967	1 427	16 128	7 908	15 484	7 388	2 984	2 540
040	Kaltental	5 678	2 982	5 281	2 809	397	173	2 326	1 122	2 568	1 265	465	404
100	Botnang	13 106	7 019	12 160	6 549	946	470	4 927	2 483	6 434	3 182	1 098	942
110	Feuerbach	27 444	14 002	25 815	13 287	1 629	715	10 449	4 885	13 134	6 259	2 390	2 039
120	Weilimdorf	16 552	8 395	15 808	8 040	744	355	6 216	2 882	8 522	4 132	1 149	951
121	Bergheim	3 058	1 610	2 919	1 546	139	64	964	442	1 678	844	292	242
122	Giebel	4 713	2 568	4 544	2 489	169	79	1 460	695	2 447	1 224	541	454
123	Hausen	1 074	505	1 048	492	26	13	463	177	444	222	94	72
124	Wolfsbusch	2 190	1 140	2 077	1 086	113	54	765	340	1 127	558	225	198
200	Stammheim	11 101	5 310	10 628	5 094	473	216	4 465	1 856	5 256	2 494	821	717
210	Zuffenhausen	21 241	10 623	20 221	10 192	1 020	431	8 012	3 554	10 323	4 894	1 859	1 583
211	Neuwirtshaus	889	468	859	452	30	16	297	138	463	230	97	84
212	Rot	10 283	5 523	9 807	5 292	476	231	3 442	1 567	4 701	2 310	1 400	1 190
220	Zazenhausen	1 329	662	1 282	643	47	19	517	229	666	326	90	77
300	Mühlhausen	3 094	1 545	2 927	1 456	167	89	1 130	495	1 627	796	221	186
301	Freiberg	7 536	3 911	7 249	3 760	287	151	2 895	1 384	3 724	1 861	483	397
302	Mönchfeld	3 332	1 878	3 243	1 836	89	42	1 030	516	1 588	789	551	474
310	Hofen	4 147	2 107	3 939	2 015	208	92	1 680	767	2 042	1 008	252	227
311	Neugereut	7 355	3 878	7 143	3 778	212	100	2 924	1 414	3 606	1 816	462	397
320	Münster	6 431	3 425	6 173	3 310	258	115	2 227	1 073	3 190	1 564	681	588
400	Bad Cannstatt	53 244	27 548	50 294	26 062	2 950	1 486	20 785	10 039	24 645	11 671	4 763	4 063
401	Burgholzof	55	30	—	—	—	—	—	—	—	—	—	—
402	Sommerrain	2 991	1 502	2 839	1 440	152	62	1 125	528	1 496	706	220	183
403	Steinhaldenfeld	3 471	1 817	3 326	1 756	145	61	1 200	542	1 698	846	409	330
500	Untertürkheim	11 921	6 074	11 319	5 808	602	266	4 498	2 139	5 864	2 766	1 000	851
501	Luginsland	3 039	1 624	2 836	1 535	203	89	1 097	545	1 533	764	282	239
510	Rotenberg	843	429	785	406	58	23	354	163	408	200	58	51
520	Obertürkheim	4 729	2 358	4 486	2 242	243	116	1 831	850	2 335	1 098	355	291
530	Uhlbach	2 988	1 522	2 850	1 472	138	50	1 129	518	1 493	734	242	200
540	Hedelfingen	5 081	2 600	4 834	2 476	247	124	1 924	922	2 491	1 194	412	344
541	Lederberg	234	114	227	112	7	2	80	31	125	60	18	17
550	Rohracker	3 540	1 845	3 360	1 760	180	85	1 373	675	1 788	882	222	185
560	Wangen	8 858	4 531	8 430	4 350	428	181	3 291	1 514	4 313	2 063	806	691
600	Sillenbuch	7 565	4 194	6 943	3 889	622	305	2 926	1 558	3 579	1 800	726	614
610	Heumaden	9 038	4 841	8 520	4 585	518	256	3 313	1 670	4 619	2 323	706	599
620	Riedenberg	4 178	2 426	3 889	2 289	289	137	1 539	836	1 761	880	674	588
700	Birkach	4 465	2 336	4 018	2 111	447	225	1 928	962	2 052	1 010	272	235
701	Schönberg	1 247	724	1 112	662	135	62	458	265	564	279	159	135
720	Plieningen	6 256	3 213	5 738	2 948	518	265	2 665	1 287	2 994	1 471	386	330
721	Steckfeld	1 842	978	1 686	904	156	74	690	334	903	447	166	138
722	Asemwald	1 855	1 064	1 640	948	215	116	584	325	936	467	216	191
730	Hohenheim	421	162	210	77	211	85	327	120	89	38	2	2
800	Degerloch	13 484	7 372	12 339	6 806	1 145	566	5 280	2 690	6 033	2 951	1 461	1 265
801	Hoffeld	3 015	1 735	2 787	1 622	228	113	1 075	576	1 383	694	423	379
810	Möhringen	18 261	9 722	16 989	9 046	1 272	676	6 946	3 518	8 924	4 368	1 491	1 282
811	Fasanenhof	6 697	3 537	6 394	3 402	303	135	2 291	1 047	3 270	1 600	672	577
812	Sonnenberg	3 367	1 908	3 050	1 743	317	165	1 305	720	1 502	748	408	345
900	Vaihingen	24 087	12 047	21 509	11 202	2 578	845	10 260	4 465	10 983	5 386	1 757	1 519
901	Büsnau	2 464	1 299	2 366	1 259	98	40	853	385	1 226	613	236	204
910	Rohr	7 642	4 086	7 162	3 870	480	216	2 879	1 412	3 770	1 888	683	577
911	Dürlewang	3 848	2 052	3 678	1 972	170	80	1 306	594	1 943	968	384	333

Noch: 1. **Bevölkerung am Ort der Hauptwohnung in den Gemeindeteilen Baden-Württembergs am 25. Mai 1987 nach Anzahl der Wohnsitze und Familienstand**

Schl.-Nr.	Gemeinde Gemeindeteil	Bevölkerung am Ort der Hauptwohnung		Und zwar									
				Personen mit nur einer Wohnung im Bundesgebiet		Personen mit mindestens einer weiteren Wohnung im Bundesgebiet		Personen nach Familienstand					
								ledig		verheiratet		verwitwet	
		ins- gesamt	darunter weiblich	zu- sammen	darunter weiblich	zu- sammen	darunter weiblich	zu- sammen	darunter weiblich	zu- sammen	darunter weiblich	zu- sammen	darunter weiblich
		1	2	3	4	5	6	7	8	9	10	11	12
Landkreise													
115	Böblingen												
115 001	Aidlingen	7 754	3 989	7 402	3 767	352	222	3 230	1 594	3 907	1 928	447	381
001	Aidlingen	4 579	2 414	4 346	2 243	233	171	1 925	1 000	2 283	1 131	272	227
002	Deufringen	1 642	810	1 580	784	62	26	668	305	844	410	85	74
003	Dachtel	1 152	587	1 108	568	44	19	467	223	599	296	70	61
004	Lehenweiler	381	178	368	172	13	6	170	66	181	91	20	19
115 002	Altdorf	2 827	1 409	2 735	1 363	92	46	1 179	542	1 448	719	136	118
001	Altdorf	2 827	1 409	2 735	1 363	92	46	1 179	542	1 448	719	136	118
115 003	Böblingen, Stadt	42 589	21 776	40 851	20 947	1 738	829	16 650	7 676	21 155	10 430	2 936	2 499
011	Innenstadt 1	2 256	1 128	2 162	1 086	94	42	886	393	1 075	515	174	149
012	Innenstadt 2	1 289	686	1 238	661	51	25	534	249	558	275	136	122
021	Nordoststadt 1	1 760	916	1 696	888	64	28	588	261	937	466	162	137
022	Nordoststadt 2	2 886	1 592	2 600	1 410	286	182	1 258	649	1 199	598	325	279
023	Nordoststadt 3	2 373	1 237	2 270	1 194	103	43	867	416	1 248	619	183	159
024	Nordoststadt 4	3 049	1 627	2 962	1 594	87	33	1 130	538	1 457	726	322	277
031	Südoststadt 1	2 332	1 153	2 180	1 082	152	71	912	408	1 233	612	115	96
032	Südoststadt 2	2 668	1 386	2 519	1 308	149	78	1 037	497	1 323	663	142	124
033	Südoststadt 3	2 175	1 106	2 089	1 068	86	38	815	385	1 104	534	130	107
041	Südweststadt 1	7 401	3 726	7 215	3 645	186	81	3 030	1 384	3 746	1 871	327	271
042	Südweststadt 2	3 571	1 814	3 391	1 727	180	87	1 374	634	1 868	930	188	152
051	Nordweststadt	5 696	2 857	5 533	2 786	163	71	2 124	913	2 725	1 297	494	427
111	Dagersheim 1	2 523	1 264	2 479	1 247	44	17	992	458	1 333	655	134	111
112	Dagersheim 2	2 610	1 284	2 517	1 251	93	33	1 103	491	1 349	669	104	88
115 004	Bondorf	3 457	1 730	3 403	1 707	54	23	1 470	672	1 717	844	206	179
001	Bondorf	3 457	1 730	3 403	1 707	54	23	1 470	672	1 717	844	206	179
115 010	Deckenpfronn	2 062	1 034	2 019	1 012	43	22	867	402	1 039	514	111	93
001	Deckenpfronn	2 062	1 034	2 019	1 012	43	22	867	402	1 039	514	111	93
115 013	Ehningen	6 906	3 503	6 689	3 403	217	100	2 762	1 286	3 538	1 741	406	361
001	Ehningen	6 906	3 503	6 689	3 403	217	100	2 762	1 286	3 538	1 741	406	361
115 015	Gärtringen	10 147	5 092	9 882	4 980	265	112	4 124	1 916	5 186	2 580	476	405
001	Nordost	1 377	680	1 337	662	40	18	521	224	725	362	84	68
002	Südost	2 083	1 072	2 037	1 054	46	18	841	422	1 064	524	87	76
003	Nordwest	2 143	1 081	2 085	1 057	58	24	893	414	1 044	515	128	109
004	Südwest	2 365	1 190	2 308	1 164	57	26	942	437	1 237	620	104	89
005	Nord	518	249	506	244	12	5	244	107	243	123	10	8
106	Gärtringen Rohrau	1 661	820	1 609	799	52	21	683	312	873	436	63	55
115 016	Gäufelden	6 283	3 154	6 128	3 072	155	82	2 671	1 232	3 133	1 563	357	294
001	Nebringen	2 600	1 304	2 530	1 267	70	37	1 106	508	1 318	661	127	105
002	Öschelbronn	2 641	1 336	2 580	1 308	61	28	1 133	537	1 292	643	160	129
003	Tailfingen	1 042	514	1 018	497	24	17	432	187	523	259	70	60
115 054	Grafenau	5 139	2 613	4 921	2 507	218	106	2 016	935	2 642	1 312	333	276
001	Döffingen	3 384	1 725	3 243	1 649	141	76	1 321	615	1 762	878	215	178
002	Dätzingen	1 755	888	1 678	858	77	30	695	320	880	434	118	98
115 021	Herrenberg, Stadt	26 001	13 360	25 131	12 883	870	477	10 822	5 132	12 841	6 387	1 737	1 496
010	Nord	7 510	4 002	7 214	3 839	296	163	3 136	1 582	3 580	1 785	587	510
015	Süd	4 837	2 549	4 594	2 402	243	147	1 950	967	2 344	1 157	416	353
020	Affstätt	1 603	798	1 554	772	49	26	692	320	811	405	69	54
030	Gültstein	2 639	1 311	2 582	1 285	57	26	1 084	475	1 368	683	135	119
040	Haslach	1 546	775	1 504	755	42	20	629	291	804	399	75	67
060	Kayh	1 353	702	1 322	685	31	17	561	274	670	333	97	81
070	Kuppingen	3 412	1 708	3 329	1 669	83	39	1 467	661	1 703	854	183	157
080	Mönchberg	906	451	894	443	12	8	380	169	467	234	48	42
090	Oberjesingen	2 195	1 064	2 138	1 033	57	31	923	393	1 094	537	127	113
115 022	Hildrizhausen	2 862	1 405	2 781	1 373	81	32	1 190	507	1 426	707	160	140
001	Hildrizhausen	2 862	1 405	2 781	1 373	81	32	1 190	507	1 426	707	160	140

Noch: 1. Bevölkerung am Ort der Hauptwohnung in den Gemeindeteilen Baden-Württembergs am 25. Mai 1987 nach Anzahl der Wohnsitze und Familienstand

Schl.-Nr.	Gemeinde Gemeindeteil	Und zwar											
		Bevölkerung am Ort der Hauptwohnung		Personen mit nur einer Wohnung im Bundesgebiet		Personen mit mindestens einer weiteren Wohnung im Bundesgebiet		Personen nach Familienstand					
								ledig		verheiratet		verwitwet	
		ins- gesamt	darunter weiblich	zu- sammen	darunter weiblich	zu- sammen	darunter weiblich	zu- sammen	darunter weiblich	zu- sammen	darunter weiblich	zu- sammen	darunter weiblich
		1	2	3	4	5	6	7	8	9	10	11	12
115 024	Holzgerlingen	8 918	4 443	8 541	4 280	377	163	3 545	1 597	4 654	2 287	479	404
001	Holzgerlingen	8 918	4 443	8 541	4 280	377	163	3 545	1 597	4 654	2 287	479	404
115 053	Jettingen	5 330	2 708	5 166	2 633	164	75	2 185	1 038	2 705	1 343	312	258
001	Oberjettingen	1 965	991	1 908	961	57	30	824	390	988	493	112	88
002	Unterjettingen	3 365	1 717	3 258	1 672	107	45	1 361	648	1 717	850	200	170
115 028	Leonberg, Stadt	40 303	20 801	38 523	19 977	1 780	824	15 497	7 362	20 285	10 005	2 788	2 381
001	Leonberg	11 786	6 231	11 131	5 903	655	328	4 592	2 254	5 695	2 838	914	782
002	Eltingen	11 211	5 802	10 862	5 638	349	164	4 298	2 022	5 586	2 745	835	727
003	Ramtel	5 257	2 691	4 953	2 566	304	125	1 915	900	2 782	1 383	326	269
004	Silberberg	998	496	956	477	42	19	379	163	516	257	73	58
100	Gebersheim	1 878	949	1 810	919	68	30	772	358	956	476	96	82
200	Höfingen	5 013	2 562	4 874	2 502	139	60	1 880	880	2 608	1 278	361	305
300	Warmbronn	4 160	2 070	3 937	1 972	223	98	1 661	785	2 142	1 028	183	158
115 029	Magstadt	7 585	3 825	7 358	3 724	227	101	2 961	1 371	3 973	1 953	451	390
001	Magstadt	7 585	3 825	7 358	3 724	227	101	2 961	1 371	3 973	1 953	451	390
115 034	Mötzingen	2 643	1 318	2 593	1 294	50	24	1 143	519	1 297	635	158	139
001	Mötzingen	2 643	1 318	2 593	1 294	50	24	1 143	519	1 297	635	158	139
115 037	Nufringen	4 085	2 036	3 963	1 977	122	59	1 625	721	2 136	1 063	243	213
001	Nufringen	4 085	2 036	3 963	1 977	122	59	1 625	721	2 136	1 063	243	213
115 041	Renningen, Stadt	13 393	6 743	12 992	6 569	401	174	5 239	2 417	6 958	3 421	828	689
001	Renningen	9 240	4 657	8 980	4 546	260	111	3 579	1 659	4 823	2 362	557	471
002	Malmsheim	4 153	2 086	4 012	2 023	141	63	1 660	758	2 135	1 059	271	218
115 042	Rutesheim	8 511	4 292	8 188	4 136	323	156	3 315	1 511	4 452	2 196	551	480
001	Rutesheim	6 869	3 459	6 590	3 324	279	135	2 700	1 242	3 605	1 773	406	359
002	Heuweg	683	356	658	343	25	13	235	103	349	174	79	66
003	Perouse	959	477	940	469	19	8	380	166	498	249	66	55
115 044	Schönaich	9 229	4 654	8 930	4 521	299	133	3 734	1 735	4 701	2 307	535	454
001	Schönaich	9 229	4 654	8 930	4 521	299	133	3 734	1 735	4 701	2 307	535	454
115 045	Sindelfingen, Stadt	56 861	28 421	54 691	27 444	2 170	977	21 620	9 900	29 301	14 008	3 691	3 129
001	Mitte	7 068	3 492	6 815	3 380	253	112	2 790	1 269	3 534	1 661	454	394
002	Nord	21 624	11 156	20 938	10 832	686	324	8 097	3 775	11 231	5 594	1 469	1 241
003	Ost	6 105	3 181	5 715	2 969	390	212	2 375	1 155	3 093	1 525	415	360
004	Goldberg	7 447	3 748	7 159	3 615	288	133	2 768	1 252	3 732	1 766	504	444
005	West	2 206	635	2 055	623	151	12	676	197	1 327	309	150	114
101	Maichingen	9 435	4 750	9 123	4 612	312	138	3 714	1 711	4 833	2 391	542	452
201	Darmsheim	2 976	1 459	2 886	1 413	90	46	1 200	541	1 551	762	157	124
115 046	Steinenbronn	4 636	2 342	4 469	2 260	167	82	1 807	834	2 402	1 186	294	249
001	Steinenbronn	4 636	2 342	4 469	2 260	167	82	1 807	834	2 402	1 186	294	249
115 048	Waldenbuch, Stadt	7 389	3 817	7 094	3 670	295	147	2 958	1 425	3 712	1 849	482	402
001	Waldenbuch	2 701	1 405	2 636	1 371	65	34	1 046	491	1 336	664	244	206
002	Kalkofen	3 182	1 657	3 010	1 567	172	90	1 272	635	1 639	821	161	136
003	Hasenhof	104	52	103	52	1	—	40	20	51	25	11	5
004	Liebenau	715	363	665	341	50	22	308	148	351	173	29	24
005	Glashütte	687	340	680	339	7	1	292	131	335	166	37	31
115 050	Weil der Stadt, Stadt	16 145	8 085	15 759	7 905	386	180	6 449	2 890	8 233	4 084	1 033	869
001	Weil der Stadt	6 876	3 453	6 681	3 362	195	91	2 728	1 218	3 484	1 725	456	386
100	Merklingen	5 102	2 571	4 992	2 526	110	45	2 033	924	2 599	1 287	341	292
200	Hausen	760	380	748	373	12	7	295	127	388	190	60	51
300	Schafhausen	1 926	955	1 892	935	34	20	813	369	976	489	100	80
400	Münklingen	1 481	726	1 446	709	35	17	580	252	786	393	76	60
115 051	Weil im Schönbuch	8 429	4 235	8 174	4 127	255	108	3 352	1 517	4 372	2 169	518	446
001	Weil im Schönbuch	6 544	3 281	6 364	3 199	180	82	2 584	1 157	3 384	1 674	427	369
002	Neuweiler	920	464	877	450	43	14	391	183	467	235	41	34
003	Breitenstein	965	490	933	478	32	12	377	177	521	260	50	43

Noch: 1. **Bevölkerung am Ort der Hauptwohnung in den Gemeindeteilen Baden-Württembergs am 25. Mai 1987 nach Anzahl der Wohnsitze und Familienstand**

Schl.-Nr.	Gemeinde Gemeindeteil	Bevölkerung am Ort der Hauptwohnung		Und zwar									
				Personen mit nur einer Wohnung im Bundesgebiet		Personen mit mindestens einer weiteren Wohnung im Bundesgebiet		Personen nach Familienstand					
								ledig		verheiratet		verwitwet	
		ins- gesamt	darunter weiblich	zu- sammen	darunter weiblich	zu- sammen	darunter weiblich	zu- sammen	darunter weiblich	zu- sammen	darunter weiblich	zu- sammen	darunter weiblich
		1	2	3	4	5	6	7	8	9	10	11	12
115 052	Weissach	6 193	3 071	6 007	2 992	186	79	2 487	1 120	3 174	1 552	384	321
001	Weissach	3 673	1 837	3 580	1 797	93	40	1 476	675	1 863	907	248	209
002	Flacht	2 520	1 234	2 427	1 195	93	39	1 011	445	1 311	645	136	112
	Böblingen	315 677	159 856	304 390	154 523	11 287	5 333	124 898	57 851	160 387	78 783	20 052	17 066
116	Esslingen												
116 081	Aichtal, Stadt	8 311	4 155	8 050	4 037	261	118	3 302	1 495	4 301	2 133	461	392
001	Grötzingen	3 308	1 669	3 198	1 619	110	50	1 325	628	1 732	857	163	134
002	Aich	2 801	1 386	2 711	1 343	90	43	1 127	484	1 411	700	161	142
003	Neuenhaus	2 202	1 100	2 141	1 075	61	25	850	383	1 158	576	137	116
116 076	Aichwald	7 624	3 886	7 344	3 761	280	125	3 029	1 455	3 991	1 984	398	327
001	Aichelberg	2 410	1 257	2 312	1 212	98	45	963	485	1 242	618	135	116
002	Aichschieß	1 728	873	1 639	832	89	41	673	317	907	453	106	80
003	Krummhardt	799	404	781	396	18	8	337	162	411	206	42	31
004	Lobenrot	261	130	252	125	9	5	97	47	149	71	12	12
005	Schanbach	2 426	1 222	2 360	1 196	66	26	959	444	1 282	636	103	88
116 004	Altbach	5 559	2 828	5 365	2 740	194	88	2 030	952	3 010	1 474	354	310
001	Altbach	5 559	2 828	5 365	2 740	194	88	2 030	952	3 010	1 474	354	310
116 005	Altdorf	891	448	877	440	14	8	380	183	451	222	47	40
001	Altdorf	891	448	877	440	14	8	380	183	451	222	47	40
116 006	Altenriet	1 380	699	1 340	681	40	18	557	271	719	355	73	55
001	Altenriet	1 380	699	1 340	681	40	18	557	271	719	355	73	55
116 007	Baltmannsweiler	5 294	2 618	5 159	2 545	135	73	2 116	940	2 701	1 327	326	270
001	Baltmannsweiler	2 908	1 470	2 836	1 432	72	38	1 174	541	1 463	728	187	156
002	Hohengehren	2 386	1 148	2 323	1 113	63	35	942	399	1 238	599	139	114
116 008	Bempflingen	3 100	1 590	3 038	1 563	62	27	1 228	581	1 575	778	210	180
001	Nord	2 049	1 053	2 005	1 034	44	19	839	402	1 018	502	131	113
002	West	616	316	605	309	11	7	221	97	329	164	51	46
003	Kleinbettlingen	435	221	428	220	7	1	168	82	228	112	28	21
116 011	Beuren	3 233	1 655	3 166	1 620	67	35	1 255	573	1 668	832	243	211
001	Beuren	2 856	1 454	2 795	1 422	61	32	1 105	497	1 479	738	213	184
002	Balzholz	377	201	371	198	6	3	150	76	189	94	30	27
116 012	Bissingen an der Teck	3 271	1 627	3 181	1 583	90	44	1 315	579	1 687	833	206	175
001	Bissingen an der Teck	2 888	1 429	2 813	1 393	75	36	1 158	509	1 498	737	180	152
002	Ochsenwang	383	198	368	190	15	8	157	70	189	96	26	23
116 014	Deizisau	6 031	3 011	5 842	2 919	189	92	2 300	1 029	3 210	1 576	373	319
001	Deizisau	6 031	3 011	5 842	2 919	189	92	2 300	1 029	3 210	1 576	373	319
116 015	Denkendorf	9 719	4 768	9 464	4 656	255	112	3 835	1 688	4 987	2 398	608	513
001	Denkendorf	9 719	4 768	9 464	4 656	255	112	3 835	1 688	4 987	2 398	608	513
116 016	Dettingen unter Teck	5 055	2 610	4 910	2 546	145	64	1 951	931	2 600	1 286	398	341
001	Dettingen unter Teck	5 055	2 610	4 910	2 546	145	64	1 951	931	2 600	1 286	398	341
116 018	Erkenbrechtsweiler	1 831	932	1 793	916	38	16	712	332	957	475	120	104
001	Erkenbrechtsweiler	1 831	932	1 793	916	38	16	712	332	957	475	120	104
116 019	Esslingen am Neckar,St.	90 557	46 180	86 323	44 313	4 234	1 867	34 489	15 902	44 906	21 781	7 556	6 371
011	Mitte	5 630	2 703	5 414	2 613	216	90	2 346	1 027	2 695	1 258	342	284
012	West	3 727	1 844	3 597	1 788	130	56	1 520	680	1 785	870	212	179
013	Hohenkreuz	3 301	1 777	3 168	1 717	133	60	1 316	628	1 456	721	357	313
014	Ost	9 494	4 850	9 134	4 684	360	166	3 967	1 856	4 356	2 109	757	641
021	Neckarhalde	840	442	792	419	48	23	294	136	448	228	78	65
022	Rüdern	1 320	671	1 260	640	60	31	537	246	640	309	105	95
023	Sulzgries	4 158	2 150	4 014	2 087	144	63	1 547	741	2 181	1 088	274	228
024	Krummenacker	1 930	1 005	1 841	965	89	40	741	366	1 008	501	121	107

Noch: 1. **Bevölkerung am Ort der Hauptwohnung in den Gemeindeteilen Baden-Württembergs am 25. Mai 1987 nach Anzahl der Wohnsitze und Familienstand**

Schl.-Nr.	Gemeinde Gemeindeteil	Bevölkerung am Ort der Hauptwohnung		Und zwar									
				Personen mit nur einer Wohnung im Bundesgebiet		Personen mit mindestens einer weiteren Wohnung im Bundesgebiet		Personen nach Familienstand					
								ledig		verheiratet		verwitwet	
		ins- gesamt	darunter weiblich	zu- sammen	darunter weiblich	zu- sammen	darunter weiblich	zu- sammen	darunter- weiblich	zu- sammen	darunter weiblich	zu- sammen	darunter weiblich
		1	2	3	4	5	6	7	8	9	10	11	12
noch: Esslingen am Neckar,St.													
031	St. Bernhardt	4 318	2 107	3 982	1 988	336	119	1 774	743	2 061	1 018	281	243
032	Serach	2 062	1 063	1 975	1 026	87	37	818	395	1 078	542	93	82
033	Obertal	372	196	363	192	9	4	138	73	188	92	28	23
034	Wäldenbronn	2 340	1 187	2 233	1 138	107	49	902	421	1 198	585	162	134
035	Wiflingshausen	1 269	633	1 200	601	69	32	465	194	686	338	80	74
036	Liebersbronn	1 461	754	1 360	702	101	52	568	263	744	370	110	94
037	Kennenburg	929	627	887	602	42	25	258	157	228	106	406	338
041	Hegensberg	2 830	1 480	2 737	1 429	93	51	1 054	514	1 416	697	258	209
042	Kimmichsweiler Oberhof	200	111	—	—	—	—	—	—	—	—	—	—
051	Oberesslingen-West	8 939	4 746	8 365	4 431	574	315	3 286	1 595	4 460	2 214	822	706
052	Oberesslingen-Ost	3 967	2 068	3 820	1 997	147	71	1 243	600	2 154	1 032	414	343
053	Oberessl.-Ind.-Gebiet	423	70	409	67	14	3	136	34	260	31	9	3
061	Sirnau	749	373	732	366	17	7	248	107	394	192	81	63
062	Sirnau Industriegebiet	8	4	—	—	—	—	—	—	—	—	—	—
063	Sirnau Entennest	7	3	—	—	—	—	—	—	—	—	—	—
071	Pliensauvorstadt	5 877	3 060	5 604	2 957	273	103	2 225	1 044	2 785	1 347	575	490
072	Zollberg	5 421	2 856	5 177	2 745	244	111	1 782	812	2 841	1 417	609	506
081	Weil	1 244	624	1 165	590	79	34	483	220	618	299	89	73
082	Brühl	915	174	751	170	164	4	424	69	434	83	28	16
091	Mettingen Wiese	894	460	888	456	6	4	378	171	436	221	51	45
092	Mettingen	3 901	1 980	3 768	1 919	133	61	1 393	607	1 972	963	385	323
101	Berkheim-Nord	4 609	2 352	4 420	2 260	189	92	1 745	811	2 366	1 165	343	290
102	Berkheim-Süd	3 320	1 723	3 169	1 648	151	75	1 290	632	1 747	868	187	160
111	Zell	4 102	2 087	3 905	2 006	197	81	1 532	716	2 162	1 064	283	230
116 077	Filderstadt, Stadt	36 323	18 465	34 846	17 766	1 477	699	14 840	7 070	18 046	8 856	2 077	1 729
101	Bernhausen-Süd	6 999	3 538	6 701	3 403	298	135	2 915	1 375	3 453	1 697	384	317
102	Bernhausen-Nord	4 849	2 462	4 642	2 369	207	93	1 968	935	2 418	1 190	270	228
201	Bonlanden	8 422	4 378	8 037	4 192	385	186	3 540	1 721	4 052	2 024	461	400
301	Harthausen	3 487	1 724	3 379	1 675	108	49	1 428	637	1 768	877	186	152
401	Plattenhardt	6 412	3 284	6 153	3 148	259	136	2 484	1 200	3 210	1 571	479	379
501	Sielmingen	6 154	3 079	5 934	2 979	220	100	2 505	1 202	3 145	1 497	297	253
116 020	Frickenhausen	8 544	4 349	8 335	4 248	209	101	3 340	1 545	4 413	2 181	594	503
001	Linsenhofen	2 460	1 270	2 410	1 245	50	25	977	464	1 261	627	176	156
002	Frickenhausen	5 037	2 554	4 904	2 490	133	64	1 943	890	2 622	1 291	345	287
003	Tischardt	1 047	525	1 021	513	26	12	420	191	530	263	73	60
116 022	Großbettlingen	3 464	1 760	3 392	1 731	72	29	1 359	627	1 791	891	228	192
001	Großbettlingen	3 464	1 760	3 392	1 731	72	29	1 359	627	1 791	891	228	192
116 027	Hochdorf	4 115	2 036	4 021	1 995	94	41	1 576	672	2 195	1 090	262	220
001	Hochdorf	4 115	2 036	4 021	1 995	94	41	1 576	672	2 195	1 090	262	220
116 029	Holzmaden	1 646	844	1 617	830	29	14	668	320	839	415	113	98
001	Holzmaden	1 646	844	1 617	830	29	14	668	320	839	415	113	98
116 033	Kirchheim u.Teck,Stadt	33 920	17 548	32 707	16 894	1 213	654	13 204	6 303	16 999	8 390	2 647	2 242
001	Mitte-West	3 936	1 974	3 798	1 909	138	65	1 641	767	1 897	916	276	224
002	Nordwest	4 126	2 192	3 799	1 963	327	229	1 789	928	1 887	920	329	283
003	Nordost	4 110	2 045	3 958	1 964	152	81	1 726	786	2 034	1 009	227	179
004	Ost	4 210	2 267	4 080	2 203	130	64	1 513	761	2 098	1 043	437	373
005	Südost	4 530	2 397	4 417	2 343	113	54	1 700	790	2 193	1 095	456	395
006	Südwest	1 524	808	1 457	779	67	29	539	271	825	408	122	106
007	Lindorf	938	466	920	455	18	11	333	154	515	247	72	55
008	Ötlingen-Süd	2 154	1 107	2 116	1 092	38	15	797	365	1 100	546	181	155
009	Ötlingen-Nord	3 649	1 886	3 544	1 831	105	55	1 343	626	1 924	954	264	234
010	Nabern	1 868	923	1 821	907	47	16	734	329	1 005	497	97	82
011	Jesingen	2 875	1 483	2 797	1 448	78	35	1 089	526	1 521	755	186	156
116 035	Köngen	8 058	4 091	7 843	3 999	215	92	3 181	1 489	4 150	2 036	503	435
001	Köngen	8 058	4 091	7 843	3 999	215	92	3 181	1 489	4 150	2 036	503	435
116 036	Kohlberg	2 119	1 064	2 063	1 032	56	32	845	378	1 118	552	139	126
001	Kohlberg	2 119	1 064	2 063	1 032	56	32	845	378	1 118	552	139	126
116 078	Leinfeld.-Echterding.,St.	33 694	17 295	31 997	16 486	1 697	809	13 106	6 155	16 900	8 340	2 223	1 900
110	Echterdingen	10 924	5 468	10 440	5 254	484	214	4 443	2 031	5 318	2 565	670	571

Noch: 1. **Bevölkerung am Ort der Hauptwohnung in den Gemeindeteilen Baden-Württembergs am 25. Mai 1987 nach Anzahl der Wohnsitze und Familienstand**

Schl.-Nr.	Gemeinde Gemeindeteil	Bevölkerung am Ort der Hauptwohnung		Und zwar									
				Personen mit nur einer Wohnung im Bundesgebiet		Personen mit mindestens einer weiteren Wohnung im Bundesgebiet		Personen nach Familienstand					
								ledig		verheiratet		verwitwet	
		ins- gesamt	darunter weiblich	zu- sammen	darunter weiblich	zu- sammen	darunter weiblich	zu- sammen	darunter weiblich	zu- sammen	darunter weiblich	zu- sammen	darunter weiblich
		1	2	3	4	5	6	7	8	9	10	11	12
noch: Leinfeld.-Echterding.,St.													
210	Leinfelden	7 546	3 976	7 138	3 771	408	205	2 783	1 362	3 909	1 950	530	456
220	Unterarchen	2 224	1 175	2 122	1 126	102	49	830	401	1 128	562	161	142
230	Oberarchen	3 008	1 536	2 767	1 423	241	113	1 158	538	1 524	761	166	137
310	Musberg	4 974	2 602	4 735	2 482	239	120	1 906	918	2 493	1 242	371	327
410	Stetten	5 018	2 538	4 795	2 430	223	108	1 986	905	2 528	1 260	325	267
116 079	Lenningen	7 978	4 008	7 729	3 898	249	110	3 037	1 381	4 174	2 025	611	517
001	Brucken	990	496	977	492	13	4	382	170	522	257	70	60
002	Unterlenningen	1 960	1 002	1 895	974	65	28	749	355	1 022	506	146	121
003	Oberlenningen	2 642	1 308	2 537	1 260	105	48	985	451	1 393	648	208	177
004	Hochwang	761	369	744	361	17	8	255	101	432	212	58	47
005	Schlattstall	196	98	194	97	2	1	75	31	99	50	19	15
006	Gutenberg	696	361	665	348	31	13	287	137	348	173	47	40
007	Schopfloch	733	374	717	366	16	8	304	136	358	179	63	57
116 037	Lichtenwald	2 399	1 225	2 349	1 199	50	26	971	462	1 272	633	116	103
001	Hegenlohe	1 257	650	1 228	635	29	15	505	253	679	338	52	45
002	Thomashardt	1 142	575	1 121	564	21	11	466	209	593	295	64	58
116 041	Neckartailfingen	3 274	1 651	3 195	1 612	79	39	1 326	600	1 648	825	211	177
001	Neckartailfingen	3 274	1 651	3 195	1 612	79	39	1 326	600	1 648	825	211	177
116 042	Neckartenzlingen	5 443	2 751	5 312	2 687	131	64	2 182	1 010	2 803	1 394	292	250
001	Neckartenzlingen	5 443	2 751	5 312	2 687	131	64	2 182	1 010	2 803	1 394	292	250
116 043	Neidlingen	1 602	822	1 568	806	34	16	670	317	807	405	96	84
001	Neidlingen	1 602	822	1 568	806	34	16	670	317	807	405	96	84
116 046	Neuffen, Stadt	5 208	2 665	5 086	2 612	122	53	2 067	943	2 642	1 319	389	332
001	Neuffen	4 725	2 431	4 608	2 381	117	50	1 874	863	2 390	1 193	361	311
002	Kappishäusern	483	234	478	231	5	3	193	80	252	126	28	21
116 047	Neuhausen a.d.Fildern	10 398	5 287	10 087	5 134	311	153	4 159	1 948	5 297	2 627	625	537
001	Neuhausen a. d. Fildern	10 398	5 287	10 087	5 134	311	153	4 159	1 948	5 297	2 627	625	537
116 048	Notzingen	3 089	1 560	3 003	1 512	86	48	1 224	563	1 632	811	183	158
001	Notzingen	2 189	1 108	2 127	1 072	62	36	847	387	1 159	575	140	123
002	Wellingen	900	452	876	440	24	12	377	176	473	236	43	35
116 049	Nürtingen, Stadt	36 350	18 917	34 832	18 153	1 518	764	14 640	7 069	17 774	8 781	2 839	2 418
001	Innenstadt	2 681	1 387	2 504	1 304	177	83	1 219	593	1 179	577	192	165
002	Kißling	2 112	1 156	1 936	1 046	176	110	903	490	966	481	180	149
003	Vendelau-Ersberg	2 328	1 290	2 222	1 225	106	65	924	503	1 106	541	221	196
004	Rieth-Jettenhartsiedl.	1 461	764	1 410	741	51	23	622	311	714	354	81	73
005	Braike	4 811	2 523	4 641	2 441	170	82	1 757	838	2 431	1 185	463	398
006	Roßdorf	4 067	2 135	3 949	2 074	118	61	1 668	819	1 979	985	285	247
007	Enzenhardt-Lerchenberg	2 216	1 178	2 133	1 135	83	43	860	428	1 089	542	175	149
008	Kleintischardt	1 344	656	1 289	624	55	32	568	237	605	290	119	99
009	Oberensingen	3 261	1 747	3 130	1 684	131	63	1 225	598	1 549	770	389	326
010	Hardt	903	446	835	419	68	27	385	167	446	221	54	48
011	Zizishausen	3 275	1 633	3 179	1 593	96	40	1 281	587	1 713	846	179	146
012	Reudern	2 438	1 236	2 335	1 189	103	47	1 041	480	1 219	610	139	120
013	Raidwangen	1 886	973	1 820	942	66	31	784	381	945	469	112	98
014	Neckarhausen	3 567	1 793	3 449	1 736	118	57	1 403	637	1 833	910	250	204
116 050	Oberboihingen	4 500	2 251	4 344	2 182	156	69	1 815	812	2 264	1 117	302	256
001	Oberboihingen	4 500	2 251	4 344	2 182	156	69	1 815	812	2 264	1 117	302	256
116 053	Ohmden	1 579	768	1 539	748	40	20	648	277	809	403	92	74
001	Ohmden	1 579	768	1 539	748	40	20	648	277	809	403	92	74
116 080	Ostfildern, Stadt	27 888	14 252	26 663	13 647	1 225	605	10 713	5 023	14 350	7 079	1 872	1 575
101	Nellingen	8 311	4 236	8 046	4 109	265	127	3 188	1 480	4 317	2 140	557	473
102	Parksiedlung	3 108	1 580	2 971	1 516	137	64	1 019	413	1 684	843	293	252
201	Ruit	7 611	3 945	7 203	3 722	408	223	2 976	1 473	3 865	1 906	498	400
301	Kemnat	4 841	2 450	4 590	2 344	251	106	1 892	878	2 468	1 193	295	257
401	Scharnhausen	4 017	2 041	3 853	1 956	164	85	1 638	779	2 016	997	229	193

Noch: 1. Bevölkerung am Ort der Hauptwohnung in den Gemeindeteilen Baden-Württembergs am 25. Mai 1987 nach Anzahl der Wohnsitze und Familienstand

Schl.-Nr.	Gemeinde Gemeindeteil	Und zwar											
		Bevölkerung am Ort der Hauptwohnung		Personen mit nur einer Wohnung im Bundesgebiet		Personen mit mindestens einer weiteren Wohnung im Bundesgebiet		Personen nach Familienstand					
								ledig		verheiratet		verwitwet	
		ins- gesamt	darunter weiblich	zu- sammen	darunter weiblich	zu- sammen	darunter weiblich	zu- sammen	darunter weiblich	zu- sammen	darunter weiblich	zu- sammen	darunter weiblich
		1	2	3	4	5	6	7	8	9	10	11	12
116 054	Owen, Stadt	2 925	1 476	2 878	1 454	47	22	1 157	520	1 499	744	213	181
001	Owen	2 925	1 476	2 878	1 454	47	22	1 157	520	1 499	744	213	181
116 056	Plochingen, Stadt	12 140	6 094	11 719	5 906	421	188	4 513	2 019	6 259	3 014	938	814
012	Stadtbezirk	9 561	4 738	9 228	4 593	333	145	3 678	1 638	4 873	2 323	669	578
021	Stumpenhof	2 579	1 356	2 491	1 313	88	43	835	381	1 386	691	269	236
116 058	Reichenbach a. d. Fils	7 012	3 573	6 835	3 490	177	83	2 553	1 152	3 720	1 834	552	478
011	Reichenbach a. d. Fils	7 012	3 573	6 835	3 490	177	83	2 553	1 152	3 720	1 834	552	478
116 063	Schlaitdorf	1 442	722	1 395	698	47	24	571	255	742	370	101	83
001	Schlaitdorf	1 442	722	1 395	698	47	24	571	255	742	370	101	83
116 068	Unterensingen	3 927	1 951	3 820	1 899	107	52	1 602	728	1 979	969	235	190
001	Unterensingen	3 927	1 951	3 820	1 899	107	52	1 602	728	1 979	969	235	190
116 070	Weilheim a.d.Teck,St.	8 145	4 141	7 987	4 063	158	78	3 186	1 483	4 264	2 108	534	457
001	Weilheim	7 436	3 780	7 285	3 704	151	76	2 866	1 333	3 930	1 938	493	426
002	Hepsisau	709	361	702	359	7	2	320	150	334	170	41	31
116 071	Wendlingen a.Neckar,St.	14 414	7 291	14 078	7 131	336	160	5 592	2 559	7 409	3 650	960	811
001	Wendlingen am Neckar	14 414	7 291	14 078	7 131	336	160	5 592	2 559	7 409	3 650	960	811
116 072	Wernau (Neckar), Stadt	11 765	5 997	11 438	5 853	327	144	4 480	2 056	6 088	3 011	890	747
011	Pfanhausen-Nord	1 423	696	1 376	677	47	19	565	239	718	358	95	72
012	Pfanhausen-Süd	1 870	978	1 809	953	61	25	731	352	934	466	163	136
021	Steinbach-Nord	3 821	1 939	3 730	1 894	91	45	1 412	644	2 025	992	285	242
022	Steinbach-Süd	4 651	2 384	4 523	2 329	128	55	1 772	821	2 411	1 195	347	297
116 073	Wolfschlügen	5 212	2 644	5 058	2 576	154	68	2 109	1 000	2 681	1 330	294	241
001	Wolfschlügen	5 212	2 644	5 058	2 576	154	68	2 109	1 000	2 681	1 330	294	241
	Esslingen	460 429	234 505	443 588	226 561	16 841	7 944	179 833	83 647	233 327	114 654	32 504	27 536
117	Göppingen												
117 001	Adelberg	1 710	845	1 653	815	57	30	648	287	924	455	99	82
001	Adelberg	1 710	845	1 653	815	57	30	648	287	924	455	99	82
117 002	Aichelberg	839	441	817	429	22	12	317	160	438	219	56	49
001	Aichelberg	839	441	817	429	22	12	317	160	438	219	56	49
117 003	Albershausen	3 710	1 936	3 616	1 892	94	44	1 393	678	1 967	977	257	224
001	Albershausen	3 710	1 936	3 616	1 892	94	44	1 393	678	1 967	977	257	224
117 006	Bad Ditzenbach	3 010	1 559	2 938	1 519	72	40	1 203	572	1 518	758	230	195
001	Bad Ditzenbach	1 176	636	1 132	609	44	27	483	248	587	295	84	76
002	Gosbach	1 357	682	1 340	674	17	8	537	238	693	344	100	84
003	Auendorf	477	241	466	236	11	5	183	86	238	119	46	35
117 007	Bad Überkingen	3 586	1 854	3 459	1 780	127	74	1 375	650	1 859	927	284	235
001	Bad Überkingen	1 848	970	1 787	939	61	31	638	310	987	495	175	136
002	Hausen	664	331	650	323	14	8	259	114	354	175	39	34
003	Unterböhringen	813	406	795	400	18	6	353	155	402	199	54	50
004	Oberböhringen	261	147	227	118	34	29	125	71	116	58	16	15
117 009	Birenbach	1 627	824	1 576	803	51	21	631	290	858	433	90	73
001	Birenbach	1 627	824	1 576	803	51	21	631	290	858	433	90	73
117 010	Böhlenkirch	4 633	2 336	4 490	2 271	143	65	1 927	882	2 340	1 165	321	266
001	Böhlenkirch	2 761	1 387	2 678	1 353	83	34	1 128	512	1 405	696	202	166
002	Treffelhausen	945	481	904	460	41	21	395	183	474	237	67	55
003	Schnittlingen	382	205	376	201	6	4	175	92	180	90	27	23
004	Steinenkirch	545	263	532	257	13	6	229	95	281	142	25	22
117 011	Börtlingen	1 657	853	1 613	834	44	19	633	297	863	434	120	100
001	Börtlingen	1 657	853	1 613	834	44	19	633	297	863	434	120	100

Noch: 1. **Bevölkerung am Ort der Hauptwohnung in den Gemeindeteilen Baden-Württembergs am 25. Mai 1987 nach Anzahl der Wohnsitze und Familienstand**

Schl.-Nr.	Gemeinde Gemeindeteil	Bevölkerung am Ort der Hauptwohnung		Und zwar									
				Personen mit nur einer Wohnung im Bundesgebiet		Personen mit mindestens einer weiteren Wohnung im Bundesgebiet		Personen nach Familienstand					
								ledig		verheiratet		verwitwet	
		ins- gesamt	darunter weiblich	zu- sammen	darunter weiblich	zu- sammen	darunter weiblich	zu- sammen	darunter weiblich	zu- sammen	darunter weiblich	zu- sammen	darunter weiblich
		1	2	3	4	5	6	7	8	9	10	11	12
117 012	Boll	4 161	2 226	3 841	2 076	320	150	1 769	878	1 877	939	364	310
001	Süd	1 646	847	1 577	811	69	36	667	308	804	403	115	95
002	Boll	2 515	1 379	2 264	1 265	251	114	1 102	570	1 073	536	249	215
117 014	Deggingen	5 548	2 897	5 408	2 831	140	66	2 192	1 036	2 758	1 379	484	414
001	Deggingen	4 012	2 110	3 911	2 064	101	46	1 558	736	1 988	995	384	329
002	Reichenbach im Täle	1 536	787	1 497	767	39	20	634	300	770	384	100	85
117 015	Donzdorf, Stadt	10 963	5 514	10 670	5 374	293	140	4 519	2 071	5 539	2 725	707	600
011	Donzdorf	7 396	3 759	7 168	3 642	228	117	3 022	1 413	3 731	1 826	508	438
021	Reichenbach	1 697	827	1 663	816	34	11	722	315	858	424	87	69
031	Winzingen	1 870	928	1 839	916	31	12	775	343	950	475	112	93
117 016	Drackenstein	338	159	334	158	4	1	148	59	159	77	27	23
001	Drackenstein	338	159	334	158	4	1	148	59	159	77	27	23
117 017	Dürnau	1 525	783	1 495	769	30	14	591	278	776	380	116	99
001	Dürnau	1 525	783	1 495	769	30	14	591	278	776	380	116	99
117 018	Ebersbach a.d.Fils, St.	14 596	7 341	14 203	7 150	393	191	5 506	2 537	7 646	3 668	1 076	930
001	Nord	5 217	2 626	5 041	2 543	176	83	1 935	900	2 725	1 275	417	367
002	Süd	2 665	1 306	2 586	1 259	79	47	1 027	449	1 336	627	217	186
003	Sulpach	1 583	816	1 539	795	44	21	525	249	873	424	136	116
004	Büchenbronn	322	162	316	160	6	2	131	60	162	81	21	17
005	Krapfenreut	114	55	111	52	3	3	53	22	47	23	11	9
006	Roßwälden	1 870	934	1 846	922	24	12	749	341	993	490	90	82
007	Weiler ob der Fils	955	504	927	495	28	9	360	188	504	248	72	57
008	Bünzwangen	1 870	938	1 837	924	33	14	726	328	1 006	500	112	96
117 019	Eislingen/Fils, Stadt	17 217	8 877	16 863	8 716	354	161	6 332	2 923	8 794	4 319	1 513	1 304
001	Nord	9 774	5 064	9 563	4 962	211	102	3 621	1 680	4 931	2 419	876	759
002	Süd	7 037	3 599	6 896	3 540	141	59	2 540	1 158	3 659	1 799	608	518
003	Krummwälden	406	214	404	214	2	–	171	85	204	101	29	27
117 020	Eschenbach	1 659	846	1 627	835	32	11	621	295	891	446	97	79
001	Eschenbach	1 659	846	1 627	835	32	11	621	295	891	446	97	79
117 023	Gammelshausen	1 485	736	1 448	716	37	20	606	277	751	372	80	60
001	Gammelshausen	1 485	736	1 448	716	37	20	606	277	751	372	80	60
117 024	Geislingen a.d.St., St.	25 980	13 400	25 269	13 041	711	359	9 519	4 331	13 036	6 411	2 467	2 087
011	Seebach	3 197	1 709	3 117	1 661	80	48	1 081	509	1 606	791	382	323
012	Notzentel	2 952	1 504	2 844	1 449	108	55	1 056	476	1 501	740	261	220
013	Obere Stadt	2 671	1 311	2 614	1 283	57	28	1 038	455	1 250	577	279	220
014	Zillerstall	1 219	625	1 186	608	33	17	400	173	689	347	93	80
021	Nörtl. Stuttgarter Str.	2 250	1 222	2 182	1 191	68	31	744	370	1 189	589	240	219
022	Schwärzwiesen	3 454	1 795	3 355	1 741	99	54	1 157	526	1 815	893	336	289
023	Westl. Überkinger Str.	5 121	2 664	5 020	2 614	101	50	1 955	885	2 472	1 235	500	425
024	Unterdorf	1 312	661	1 268	637	44	24	528	232	611	299	111	97
031	Weiler	542	272	526	266	16	6	215	93	270	134	45	38
051	Türkheim	543	273	532	267	11	6	228	101	267	133	40	33
071	Stötten	239	117	227	114	12	3	104	46	116	58	15	11
081	Waldhausen	210	101	203	99	7	2	96	42	103	49	10	9
091	Eybach	1 452	729	1 399	702	53	27	584	261	736	362	96	79
101	Aufhausen	818	417	796	409	22	8	333	162	411	204	59	44
117 025	Gingen an der Fils	4 173	2 202	4 078	2 156	95	46	1 544	758	2 166	1 073	347	305
001	Gingen an der Fils	4 173	2 202	4 078	2 156	95	46	1 544	758	2 166	1 073	347	305
117 026	Göppingen, Stadt	52 151	27 504	50 695	26 799	1 456	705	18 850	8 972	26 138	12 919	5 068	4 314
001	Stadtzentrum	8 634	4 610	8 344	4 480	290	130	3 213	1 546	3 973	1 913	1 001	872
002	Nordweststadt	5 462	2 872	5 319	2 812	143	60	1 975	924	2 771	1 378	518	444
003	Südweststadt	3 850	2 095	3 658	1 970	192	125	1 575	829	1 772	884	313	266
004	Nordoststadt	3 047	1 627	2 967	1 587	80	40	984	463	1 572	779	344	290
005	Südoststadt	3 542	1 835	3 481	1 804	61	31	1 196	530	1 767	855	401	336
006	Nordstadt	2 929	1 584	2 775	1 513	154	71	1 002	494	1 514	762	293	251
020	Bartenbach	3 528	1 903	3 451	1 863	77	40	1 279	617	1 707	854	406	344

Noch: 1. Bevölkerung am Ort der Hauptwohnung in den Gemeindeteilen Baden-Württembergs am 25. Mai 1987 nach Anzahl der Wohnsitze und Familienstand

Schl.-Nr.	Gemeinde Gemeindeteil	Bevölkerung am Ort der Hauptwohnung		Und zwar									
				Personen mit nur einer Wohnung im Bundesgebiet		Personen mit mindestens einer weiteren Wohnung im Bundesgebiet		Personen nach Familienstand					
								ledig		verheiratet		verwitwet	
		ins- gesamt	darunter weiblich	zu- sammen	darunter weiblich	zu- sammen	darunter weiblich	zu- sammen	darunter weiblich	zu- sammen	darunter weiblich	zu- sammen	darunter weiblich
		1	2	3	4	5	6	7	8	9	10	11	12
noch: Göppingen, Stadt													
030	Bezgenriet	1 455	780	1 426	766	29	14	525	271	781	386	112	97
040	Holzheim	2 460	1 277	2 394	1 252	66	25	883	386	1 248	621	228	201
050	Manzen Ursenwang	4 028	2 084	3 913	2 039	115	45	1 342	601	2 156	1 073	362	313
060	Jebenhausen	3 898	2 046	3 824	2 012	74	34	1 375	659	2 031	1 007	387	320
070	Hohrein	123	59	120	58	3	1	51	21	66	33	5	4
080	Hohenstaufen	1 170	594	1 151	585	19	9	440	202	591	291	108	87
090	Maitis	475	251	472	250	3	1	173	87	254	124	38	36
100	Lenglingen	78	37	77	36	1	1	43	20	29	15	3	2
110	Faurndau	7 472	3 850	7 323	3 772	149	78	2 794	1 322	3 906	1 944	549	451
117 028	Gruibingen	1 836	902	1 796	885	40	17	719	326	956	448	120	104
001	Gruibingen	1 836	902	1 796	885	40	17	719	326	956	448	120	104
117 029	Hattenhofen	2 715	1 326	2 649	1 296	66	30	1 022	433	1 466	725	164	137
001	Hattenhofen	2 715	1 326	2 649	1 296	66	30	1 022	433	1 466	725	164	137
117 030	Heiningen	4 896	2 488	4 759	2 425	137	63	1 963	920	2 536	1 256	283	248
001	Heiningen	4 896	2 488	4 759	2 425	137	63	1 963	920	2 536	1 256	283	248
117 031	Hohenstadt	524	263	516	258	8	5	224	103	258	130	34	26
001	Hohenstadt	524	263	516	258	8	5	224	103	258	130	34	26
117 033	Kuchen	5 567	2 856	5 487	2 827	80	29	2 148	1 000	2 875	1 427	400	348
001	Kuchen	5 567	2 856	5 487	2 827	80	29	2 148	1 000	2 875	1 427	400	348
117 061	Lauterstein, Stadt	2 660	1 362	2 623	1 349	37	13	1 063	504	1 349	665	204	172
001	Nenningen	1 482	759	1 474	755	8	4	585	279	763	376	113	94
002	Weißenstein	1 178	603	1 149	594	29	9	478	225	586	289	91	78
117 035	Mühlhausen im Täle	936	488	913	480	23	8	362	174	481	240	67	59
001	Mühlhausen im Täle	936	488	913	480	23	8	362	174	481	240	67	59
117 037	Ottenbach	2 084	1 090	2 033	1 065	51	25	885	443	1 046	521	128	112
001	Ottenbach	2 084	1 090	2 033	1 065	51	25	885	443	1 046	521	128	112
117 038	Rechberghausen	4 991	2 625	4 882	2 577	109	48	1 810	884	2 680	1 347	381	320
001	Rechberghausen	4 991	2 625	4 882	2 577	109	48	1 810	884	2 680	1 347	381	320
117 042	Salach	6 793	3 548	6 642	3 481	151	67	2 520	1 193	3 475	1 723	608	515
001	Salach	6 793	3 548	6 642	3 481	151	67	2 520	1 193	3 475	1 723	608	515
117 043	Schlat	1 634	827	1 600	812	34	15	625	279	847	422	131	110
001	Schlat	1 634	827	1 600	812	34	15	625	279	847	422	131	110
117 044	Schlierbach	3 438	1 746	3 369	1 711	69	35	1 340	636	1 824	898	214	176
001	Schlierbach	3 438	1 746	3 369	1 711	69	35	1 340	636	1 824	898	214	176
117 049	Süßen	8 841	4 523	8 636	4 424	205	99	3 362	1 546	4 536	2 224	733	631
001	Süßen	8 841	4 523	8 636	4 424	205	99	3 362	1 546	4 536	2 224	733	631
117 051	Uhingen	12 090	6 065	11 828	5 934	262	131	4 417	1 989	6 411	3 107	973	811
001	Uhingen	7 767	3 915	7 603	3 836	164	79	2 723	1 229	4 137	1 990	706	583
002	Diegelsberg	385	184	377	179	8	5	158	63	197	96	22	22
003	Nassachmühle	323	150	309	145	14	5	118	49	173	77	22	18
004	Nassach	250	132	244	131	6	1	99	55	131	65	12	10
005	Baiereck	460	228	451	223	9	5	176	77	240	119	30	25
006	Holzhausen	1 537	775	1 508	757	29	18	621	284	792	391	96	83
007	Sparwiesen	1 368	681	1 336	663	32	18	522	232	741	369	85	70
117 053	Wäschenbeuren	2 808	1 447	2 757	1 417	51	30	1 149	544	1 411	705	201	168
001	Wäschenbeuren	2 808	1 447	2 757	1 417	51	30	1 149	544	1 411	705	201	168
117 055	Wangen	3 209	1 620	3 131	1 584	78	36	1 242	569	1 686	831	208	178
001	Wangen	2 740	1 382	2 670	1 348	70	34	1 062	482	1 441	712	177	152
002	Oberwälden	469	238	461	236	8	2	180	87	245	119	31	26

Noch: 1. **Bevölkerung am Ort der Hauptwohnung in den Gemeindeteilen Baden-Württembergs am 25. Mai 1987 nach Anzahl der Wohnsitze und Familienstand**

Schl.-Nr.	Gemeinde Gemeindeteil	Bevölkerung am Ort der Hauptwohnung		Und zwar									
				Personen mit nur einer Wohnung im Bundesgebiet		Personen mit mindestens einer weiteren Wohnung im Bundesgebiet		Personen nach Familienstand					
								ledig		verheiratet		verwitwet	
		ins- gesamt	darunter weiblich	zu- sammen	darunter weiblich	zu- sammen	darunter weiblich	zu- sammen	darunter weiblich	zu- sammen	darunter weiblich	zu- sammen	darunter weiblich
		1	2	3	4	5	6	7	8	9	10	11	12
117 058	Wiesensteig, Stadt	2 426	1 235	2 319	1 199	107	36	971	425	1 192	594	226	195
001	Wiesensteig	2 426	1 235	2 319	1 199	107	36	971	425	1 192	594	226	195
117 060	Zell unter Aichelberg	2 363	1 220	2 290	1 185	73	35	937	456	1 228	610	137	121
001	Zell unter Aichelberg	2 363	1 220	2 290	1 185	73	35	937	456	1 228	610	137	121
	Göppingen	230 379	118 764	224 323	115 873	6 056	2 891	87 083	40 655	117 555	57 949	19 015	16 180
118	Ludwigsburg												
118 001	Affalterbach	4 271	2 122	4 145	2 062	126	60	1 663	747	2 304	1 143	222	188
001	Affalterbach	4 271	2 122	4 145	2 062	126	60	1 663	747	2 304	1 143	222	188
118 003	Asperg, Stadt	11 547	5 826	11 160	5 634	387	192	4 315	1 941	5 893	2 894	874	720
001	Asperg	11 547	5 826	11 160	5 634	387	192	4 315	1 941	5 893	2 894	874	720
118 006	Benningen am Neckar	4 704	2 369	4 616	2 325	88	44	1 784	821	2 550	1 258	266	233
001	Benningen am Neckar	4 704	2 369	4 616	2 325	88	44	1 784	821	2 550	1 258	266	233
118 007	Besigheim, Stadt	9 185	4 805	8 957	4 689	228	116	3 452	1 671	4 729	2 332	761	645
011	Altstadt Neusatz	2 096	1 079	2 049	1 057	47	22	815	390	1 046	507	175	141
012	Schimmelfeld	1 797	996	1 725	950	72	46	621	308	858	434	258	212
013	Warttumsiedlung	1 489	796	1 450	781	39	15	524	276	833	415	93	84
014	Weststadt	2 636	1 345	2 593	1 325	43	20	1 002	480	1 400	679	167	146
021	Ottmarsheim	1 167	589	1 140	576	27	13	490	217	592	297	68	62
118 079	Bietighm.-Bissingen,St.	36 820	18 904	35 830	18 438	990	466	13 941	6 533	18 961	9 336	2 633	2 255
011	Altstadt	6 301	3 219	6 129	3 143	172	76	2 494	1 150	3 096	1 519	480	405
012	Sand-Aurain	5 013	2 630	4 844	2 541	169	89	1 782	863	2 611	1 271	459	389
013	Buch	10 769	5 566	10 489	5 446	280	120	3 884	1 804	5 614	2 771	813	706
014	Ellental	69	35	68	34	1	1	32	14	32	17	1	1
015	Nördlich der Altstadt	26	15	—	—	—	—	—	—	—	—	—	—
016	Kammgarnspinnerei	537	264	530	259	7	5	257	118	242	119	24	20
017	Büttenwiesen	70	24	70	24	—	—	24	9	41	13	3	2
018	Wilhelmshof	47	23	—	—	—	—	—	—	—	—	—	—
021	Metterzimmern	1 723	890	1 678	866	45	24	746	363	819	406	103	89
022	Waldhof	12	7	—	—	—	—	—	—	—	—	—	—
031	Bissingen-West	5 170	2 601	5 058	2 552	112	49	2 035	944	2 724	1 350	265	225
032	Bissingen-Mitte	2 140	1 097	2 090	1 076	50	21	823	391	1 140	563	121	109
033	Bissingen-Ost	3 804	1 965	3 672	1 893	132	72	1 372	655	2 016	994	294	247
041	Untermberg	1 139	568	1 120	560	19	8	453	202	588	293	64	57
118 010	Bönnigheim, Stadt	6 186	3 128	6 000	3 035	186	93	2 577	1 183	3 058	1 514	418	354
001	Bönnigheim	5 016	2 537	4 858	2 459	158	78	2 112	969	2 454	1 215	336	284
002	Hohenstein	610	307	593	298	17	9	242	114	307	149	49	40
003	Hofen	560	284	549	278	11	6	223	100	297	150	33	30
118 011	Ditzingen, Stadt	21 763	10 972	20 950	10 605	813	367	8 564	3 965	11 161	5 479	1 250	1 074
101	West	6 425	3 279	6 134	3 148	291	131	2 610	1 218	3 140	1 545	391	334
102	Ost	5 814	2 973	5 611	2 877	203	96	2 164	996	3 018	1 492	422	361
303	Heimerdingen	3 135	1 527	3 052	1 491	83	36	1 256	547	1 649	812	153	134
404	Schöckingen	1 488	763	1 437	737	51	26	595	289	768	382	89	74
505	Hirschlanden	4 901	2 430	4 716	2 352	185	78	1 939	915	2 586	1 248	195	171
118 012	Eberdingen	5 609	2 801	5 454	2 727	155	74	2 322	1 075	2 828	1 394	307	254
010	Eberdingen	1 416	725	1 361	696	55	29	576	285	723	359	80	63
020	Hochdorf	2 419	1 173	2 346	1 143	73	30	1 007	435	1 209	594	122	103
030	Nußdorf	1 774	903	1 747	888	27	15	739	355	896	441	105	88
118 014	Erdmannhausen	4 155	2 095	4 053	2 043	102	52	1 591	743	2 215	1 092	272	217
001	Erdmannhausen 1	2 252	1 151	2 200	1 127	52	24	895	429	1 164	575	153	125
002	Erdmannhausen 2	1 903	944	1 853	916	50	28	696	314	1 051	517	119	92
118 015	Erligheim	1 975	1 014	1 926	988	49	26	810	390	986	491	130	109
001	Erligheim	1 975	1 014	1 926	988	49	26	810	390	986	491	130	109
118 078	Freiberg am Neckar,St.	13 525	6 836	13 125	6 647	400	189	5 229	2 409	6 991	3 458	860	723
001	Beihingen am Neckar	5 175	2 589	5 004	2 504	171	85	2 002	898	2 659	1 305	353	292

Noch: 1. Bevölkerung am Ort der Hauptwohnung in den Gemeindeteilen Baden-Württembergs am 25. Mai 1987 nach Anzahl der Wohnsitze und Familienstand

Schl.-Nr.	Gemeinde Gemeindeteil	Und zwar											
		Bevölkerung am Ort der Hauptwohnung		Personen mit nur einer Wohnung im Bundesgebiet		Personen mit mindestens einer weiteren Wohnung im Bundesgebiet		Personen nach Familienstand					
								ledig		verheiratet		verwitwet	
		ins- gesamt	darunter weiblich	zu- sammen	darunter weiblich	zu- sammen	darunter weiblich	zu- sammen	darunter weiblich	zu- sammen	darunter weiblich	zu- sammen	darunter weiblich
		1	2	3	4	5	6	7	8	9	10	11	12
noch: Freiberg am Neckar, St.													
002	Heutingsheim	4 579	2 361	4 452	2 296	127	65	1 742	829	2 373	1 188	305	260
003	Geisingen am Neckar	3 771	1 886	3 669	1 847	102	39	1 485	682	1 959	965	202	171
118 016	Freudental	2 076	1 048	2 006	1 017	70	31	768	330	1 081	533	184	155
001	Freudental	2 076	1 048	2 006	1 017	70	31	768	330	1 081	533	184	155
118 018	Gemmrigheim	3 387	1 663	3 298	1 626	89	37	1 334	571	1 774	875	222	184
001	Gemmrigheim	3 387	1 663	3 298	1 626	89	37	1 334	571	1 774	875	222	184
118 019	Gerlingen, Stadt	17 938	9 220	17 053	8 833	885	387	6 607	3 033	9 202	4 562	1 370	1 171
001	Zentrum	7 684	3 863	7 376	3 728	308	135	2 917	1 304	3 984	1 958	482	429
002	Siedlung	4 581	2 407	4 420	2 341	161	66	1 655	774	2 328	1 166	427	361
003	Gehenbühl	3 443	1 787	3 259	1 710	184	77	1 196	549	1 768	876	311	256
004	Höhengebiete	2 230	1 163	1 998	1 054	232	109	839	406	1 122	562	150	125
118 021	Großbottwar, Stadt	7 087	3 602	6 915	3 512	172	90	2 871	1 314	3 551	1 770	487	413
001	Großbottwar	5 101	2 584	4 979	2 520	122	64	2 032	922	2 613	1 304	327	279
002	Winzerhausen	1 263	650	1 230	633	33	17	536	247	576	287	114	96
003	Hof und Lembach	723	368	706	359	17	9	303	145	362	179	46	38
118 027	Hemmingen	6 937	3 486	6 735	3 394	202	92	2 719	1 258	3 604	1 797	340	288
001	Hemmingen	6 937	3 486	6 735	3 394	202	92	2 719	1 258	3 604	1 797	340	288
118 028	Hessigheim	1 796	917	1 765	903	31	14	719	334	914	453	140	119
001	Hessigheim	1 796	917	1 765	903	31	14	719	334	914	453	140	119
118 077	Ingersheim	5 074	2 564	4 939	2 499	135	65	1 984	911	2 681	1 338	310	261
001	Großingersheim	4 025	2 045	3 925	1 998	100	47	1 561	724	2 148	1 073	244	204
002	Kleiningersheim	1 049	519	1 014	501	35	18	423	187	533	265	66	57
118 040	Kirchheim am Neckar	4 203	2 176	4 115	2 119	88	57	1 609	772	2 143	1 060	328	279
001	Ost	1 874	957	1 847	941	27	16	727	337	940	460	159	135
002	West	2 329	1 219	2 268	1 178	61	41	882	435	1 203	600	169	144
118 080	Kornthal-Münchingen, St.	16 476	8 480	15 620	8 048	856	432	6 655	3 165	8 124	3 981	1 202	1 049
001	Kornthal	9 011	4 791	8 449	4 485	562	306	3 687	1 821	4 265	2 104	784	696
002	Münchingen	6 243	3 095	6 038	3 006	205	89	2 495	1 140	3 230	1 570	352	297
003	Kallenberg	1 222	594	1 133	557	89	37	473	204	629	307	66	56
118 046	Kornwestheim, Stadt	28 117	14 204	27 013	13 726	1 104	478	10 455	4 692	14 452	7 082	2 129	1 800
001	Stadtgarten	3 923	2 008	3 757	1 927	166	81	1 420	643	2 021	996	335	285
002	Zentrum	2 410	1 282	2 308	1 230	102	52	918	429	1 155	573	250	219
003	Bahnhof	5 307	2 492	5 112	2 432	195	60	2 017	826	2 800	1 304	330	286
004	Lindenstraße	3 917	2 018	3 793	1 965	124	53	1 458	677	2 003	997	319	253
005	Süd	6 832	3 644	6 578	3 528	254	116	2 283	1 110	3 573	1 783	658	555
006	Ost	4 237	2 048	4 069	1 973	168	75	1 749	750	2 142	1 062	166	141
007	Ehemal. Exerzierplatz	196	74	191	73	5	1	90	21	83	41	10	8
008	Nord	991	503	912	468	79	35	391	185	523	258	45	40
009	West	177	74	169	69	8	5	73	28	92	39	5	4
010	Langes Feld	127	61	124	61	3	–	56	23	60	29	11	9
118 047	Löchgau	4 410	2 263	4 347	2 233	63	30	1 688	802	2 366	1 179	283	241
001	Löchgau	4 410	2 263	4 347	2 233	63	30	1 688	802	2 366	1 179	283	241
118 048	Ludwigsburg, Stadt	78 884	41 090	75 495	39 391	3 389	1 699	30 104	14 319	38 212	18 719	6 745	5 792
001	Mitte	9 784	4 717	9 289	4 457	495	260	4 285	1 882	4 128	1 892	796	694
002	West	10 716	5 612	10 296	5 408	420	204	3 815	1 879	5 440	2 626	958	801
003	Nord	2 936	1 550	2 817	1 495	119	55	1 091	537	1 453	719	241	204
004	Ost	12 964	7 184	12 292	6 838	672	346	4 462	2 279	6 402	3 196	1 439	1 259
005	Süd	3 096	1 630	2 834	1 481	262	149	1 353	692	1 293	635	299	236
006	Pflugfelden	2 636	1 343	2 528	1 291	108	52	1 006	475	1 369	675	171	145
007	Eglosheim	11 818	6 212	11 297	5 946	521	266	4 618	2 139	5 530	2 743	1 020	901
008	Hoheneck	4 062	2 080	3 894	2 004	168	76	1 541	712	2 055	1 022	293	237
009	Oßweil	7 938	4 121	7 705	4 015	233	106	2 947	1 406	4 065	2 006	612	518
010	Grünbühl	2 385	1 220	2 332	1 192	53	28	945	402	1 053	520	227	199
011	Neckarweihingen	6 816	3 531	6 575	3 420	241	111	2 570	1 232	3 501	1 740	456	396
012	Poppenweiler	3 733	1 890	3 636	1 844	97	46	1 471	684	1 923	945	233	202

Noch: 1. **Bevölkerung am Ort der Hauptwohnung in den Gemeindeteilen Baden-Württembergs am 25. Mai 1987 nach Anzahl der Wohnsitze und Familienstand**

Schl.-Nr.	Gemeinde Gemeindeteil	Bevölkerung am Ort der Hauptwohnung		Und zwar									
				Personen mit nur einer Wohnung im Bundesgebiet		Personen mit mindestens einer weiteren Wohnung im Bundesgebiet		Personen nach Familienstand					
								ledig		verheiratet		verwitwet	
								zu- sammen	darunter weiblich	zu- sammen	darunter weiblich	zu- sammen	darunter weiblich
		ins- gesamt	darunter weiblich	zu- sammen	darunter weiblich	zu- sammen	darunter weiblich	7	8	9	10	11	12
		1	2	3	4	5	6						
118 049	Marbach am Neckar, St.	12 586	6 517	12 141	6 317	445	200	4 751	2 175	6 391	3 173	1 044	903
001	Marbach u. Siegelhausen	8 822	4 638	8 466	4 474	356	164	3 296	1 552	4 470	2 217	772	668
002	Hörnle	1 637	815	1 601	803	36	12	589	242	845	417	142	124
003	Rielingshausen	2 127	1 064	2 074	1 040	53	24	866	381	1 076	539	130	111
118 050	Markgröningen, Stadt	12 412	6 218	12 060	6 041	352	177	4 968	2 290	6 378	3 110	773	642
001	Markgröningen	10 318	5 191	10 007	5 033	311	158	4 160	1 946	5 257	2 554	645	537
002	Unterriexingen	2 094	1 027	2 053	1 008	41	19	808	344	1 121	556	128	105
118 051	Möglingen	9 981	4 987	9 680	4 841	301	146	3 856	1 769	5 226	2 554	511	437
001	Südl. der Bahnlinie	4 719	2 308	4 606	2 253	113	55	1 918	870	2 418	1 151	253	213
002	Nörtl. der Bahnlinie	5 262	2 679	5 074	2 588	188	91	1 938	899	2 808	1 403	258	224
118 053	Mundelsheim	2 827	1 410	2 770	1 383	57	27	1 143	502	1 457	724	181	161
001	Mundelsheim	2 772	1 378	2 715	1 351	57	27	1 125	492	1 427	709	174	154
002	Schreyerhof	55	32	55	32	—	—	18	10	30	15	7	7
118 054	Murr	4 364	2 228	4 271	2 181	93	47	1 677	794	2 325	1 147	259	224
001	West	2 228	1 114	2 175	1 090	53	24	862	395	1 207	595	118	98
002	Ost	2 106	1 097	—	—	—	—	—	—	—	—	—	—
003	Nord	30	17	—	—	—	—	—	—	—	—	—	—
118 059	Oberriexingen, Stadt	2 349	1 162	2 281	1 135	68	27	932	406	1 233	611	134	117
010	Oberriexingen	2 349	1 162	2 281	1 135	68	27	932	406	1 233	611	134	117
118 060	Oberstenfeld	7 235	3 619	7 068	3 541	167	78	2 851	1 291	3 807	1 872	418	364
001	Oberstenfeld	5 558	2 759	5 435	2 701	123	58	2 212	989	2 902	1 426	315	274
002	Gronau	1 301	675	1 266	660	35	15	488	237	712	352	77	68
003	Prevorst	376	185	367	180	9	5	151	65	193	94	26	22
118 063	Pleidelsheim	4 359	2 236	4 217	2 165	142	71	1 746	816	2 204	1 097	285	246
001	Pleidelsheim	4 359	2 236	4 217	2 165	142	71	1 746	816	2 204	1 097	285	246
118 081	Remseck am Neckar	16 331	8 229	15 713	7 949	618	280	6 296	2 935	8 585	4 205	923	772
001	Neckarremms	3 792	1 905	3 648	1 832	144	73	1 441	666	2 004	990	196	161
002	Aldingen	5 344	2 691	5 144	2 601	200	90	2 063	950	2 760	1 338	321	274
003	Hochberg	2 979	1 523	2 835	1 463	144	60	1 119	537	1 633	809	155	132
004	Hochdorf	2 127	1 069	2 062	1 040	65	29	868	413	1 092	534	122	101
005	Neckargröningen	2 089	1 041	2 024	1 013	65	28	805	369	1 096	534	129	104
118 076	Sachsenheim, Stadt	14 794	7 498	14 441	7 298	353	200	5 858	2 693	7 568	3 736	1 005	877
001	Großsachsenheim	6 894	3 502	6 717	3 394	177	108	2 690	1 243	3 522	1 730	487	423
002	Kleinsachsenheim	3 907	1 983	3 841	1 946	66	37	1 600	736	1 988	993	236	204
003	Hohenhaslach	2 201	1 084	2 160	1 063	41	21	901	407	1 096	530	142	123
004	Ochsenbach	750	402	725	393	25	9	266	130	410	207	60	57
005	Häfnerhaslach	687	337	660	323	27	14	270	106	357	179	56	51
041	Spielberg	355	190	338	179	17	11	131	71	195	97	24	19
118 067	Schwieberdingen	8 971	4 495	8 609	4 358	362	137	3 500	1 612	4 790	2 372	416	356
001	Schwieberdingen	8 808	4 415	8 446	4 278	362	137	3 433	1 585	4 707	2 330	403	345
002	Hardthof	163	80	163	80	—	—	67	27	83	42	13	11
118 068	Sersheim	4 160	2 080	4 074	2 037	86	43	1 674	743	2 106	1 042	311	254
010	Sersheim	4 160	2 080	4 074	2 037	86	43	1 674	743	2 106	1 042	311	254
118 070	Steinheim a.d. Murr, St.	9 464	4 810	9 258	4 708	206	102	3 735	1 732	4 906	2 444	592	501
001	Nord	2 670	1 386	2 610	1 357	60	29	1 096	554	1 373	687	131	107
002	Süd	3 627	1 849	3 545	1 806	82	43	1 371	620	1 902	947	252	218
003	Kleinbottwar	1 520	750	1 496	739	24	11	615	261	765	380	108	91
004	Höpfigheim	1 647	825	1 607	806	40	19	653	297	866	430	101	85
118 071	Tamm	10 646	5 380	10 324	5 242	322	138	4 228	1 996	5 616	2 800	468	402
001	Alt-Tamm	5 392	2 753	5 248	2 680	144	73	2 080	973	2 816	1 400	332	287
002	Hohenstange	5 254	2 627	5 076	2 562	178	65	2 148	1 023	2 800	1 400	136	115
118 073	Vaihingen a.d. Enz, St.	23 151	11 651	22 603	11 414	548	237	9 262	4 209	11 707	5 736	1 650	1 411
010	Vaihingen an der Enz	8 488	4 267	8 252	4 165	236	102	3 431	1 557	4 191	2 035	611	527

Noch: 1. Bevölkerung am Ort der Hauptwohnung in den Gemeindeteilen Baden-Württembergs am 25. Mai 1987 nach Anzahl der Wohnsitze und Familienstand

Schl.-Nr.	Gemeinde Gemeindeteil	Und zwar											
		Bevölkerung am Ort der Hauptwohnung		Personen mit nur einer Wohnung im Bundesgebiet		Personen mit mindestens einer weiteren Wohnung im Bundesgebiet		Personen nach Familienstand					
								ledig		verheiratet		verwitwet	
		ins- gesamt	darunter weiblich	zu- sammen	darunter weiblich	zu- sammen	darunter weiblich	zu- sammen	darunter weiblich	zu- sammen	darunter weiblich	zu- sammen	darunter weiblich
		1	2	3	4	5	6	7	8	9	10	11	12
noch: Vaihingen a.d. Enz, St.													
020	Enzweihingen	3 144	1 562	3 068	1 531	76	31	1 265	548	1 590	782	228	200
030	Kleinglattbach	2 415	1 224	2 374	1 210	41	14	941	438	1 235	602	187	156
040	Riet	864	425	851	419	13	6	335	143	459	229	51	43
050	Roßwag	1 059	517	1 031	504	28	13	450	190	534	262	65	58
060	Ensingen	2 155	1 123	2 120	1 104	35	19	848	410	1 085	544	178	146
070	Horrheim	2 267	1 169	2 231	1 153	36	16	887	427	1 177	576	177	153
080	Gündelbach	1 249	616	1 227	606	22	10	533	235	619	309	76	62
090	Aurich	1 510	748	1 449	722	61	26	572	261	817	397	77	66
118 074	Walheim	2 634	1 361	2 577	1 332	57	29	999	479	1 383	683	190	161
001	Walheim	2 634	1 361	2 577	1 332	57	29	999	479	1 383	683	190	161
	Ludwigsburg	442 389	225 466	427 604	218 436	14 785	7 030	171 237	79 421	225 462	111 046	30 893	26 352
119 Rems-Murr-Kreis													
119 001	Alfdorf	5 901	2 970	5 784	2 917	117	53	2 586	1 167	2 813	1 409	396	334
001	Alfdorf	3 069	1 535	3 007	1 504	62	31	1 354	595	1 433	720	214	183
002	Pfahlbronn	2 156	1 092	2 109	1 075	47	17	915	423	1 072	535	140	116
003	Vordersteinenberg	676	343	668	338	8	5	317	149	308	154	42	35
119 003	Allmersbach im Tal	4 203	2 113	4 076	2 053	127	60	1 702	782	2 160	1 074	245	207
001	Allmersbach im Tal	3 230	1 609	3 127	1 564	103	45	1 316	592	1 649	819	184	156
002	Heutensbach	973	504	949	489	24	15	386	190	511	255	61	51
119 004	Althütte	3 488	1 793	3 364	1 733	124	60	1 363	643	1 780	887	244	212
111	Althütte	2 314	1 193	2 235	1 152	79	41	889	415	1 184	592	171	151
222	Sechselberg	1 174	600	1 129	581	45	19	474	228	596	295	73	61
119 087	Aspach	6 624	3 348	6 381	3 233	243	115	2 630	1 172	3 379	1 679	477	417
001	Großaspach	3 317	1 687	3 172	1 619	145	68	1 303	586	1 684	830	268	232
002	Kleinaspach	1 622	807	1 564	782	58	25	668	288	811	406	102	90
003	Allmersbach am Weinbg.	775	398	767	395	8	3	320	153	402	201	40	35
004	Rietenau	910	456	878	437	32	19	339	145	482	242	67	60
119 006	Auenwald	5 308	2 722	5 219	2 678	89	44	2 054	962	2 824	1 418	329	281
010	Oberbrüden	1 795	922	1 772	911	23	11	703	331	956	480	99	87
020	Unterbrüden	1 293	664	1 278	658	15	6	479	225	694	349	94	77
030	Lippoldsweiler	1 354	713	1 327	698	27	15	524	257	722	364	85	77
040	Ebersberg	866	423	842	411	24	12	348	149	452	225	51	40
119 008	Backnang, Stadt	30 092	15 501	29 294	15 142	798	359	11 467	5 323	15 023	7 433	2 421	2 040
001	Nordost	6 287	3 245	6 140	3 180	147	65	2 377	1 096	3 183	1 570	497	430
002	Sachsenweiler	1 531	798	1 512	791	19	7	554	250	758	378	158	138
003	Südost	2 277	1 209	2 191	1 160	86	49	896	454	1 102	539	198	165
004	Südwest	2 679	1 404	2 602	1 369	77	35	963	449	1 331	663	256	217
005	West	3 389	1 696	3 265	1 640	124	56	1 402	657	1 619	785	225	179
006	Nordwest	4 976	2 596	4 802	2 522	174	74	1 818	845	2 504	1 241	413	352
007	Nord	2 977	1 537	2 915	1 513	62	24	1 061	487	1 565	782	234	202
008	Steinbach	1 109	542	1 095	537	14	5	446	191	567	283	64	52
009	Heiningen	1 074	518	1 049	507	25	11	453	195	557	279	40	33
010	Waldrems-Horbachhof	1 319	669	1 284	654	35	15	514	238	691	345	76	64
011	Maubach	1 040	528	1 030	522	10	6	403	189	533	264	71	55
013	Ober-, Mittel- u. Schönt.	402	206	398	205	4	1	185	89	180	88	26	22
014	Strümpfelbach	744	380	731	375	13	5	296	135	386	195	45	40
015	Staigacker	288	173	280	167	8	6	99	48	47	21	118	91
119 089	Berglen	5 266	2 622	5 137	2 562	129	60	2 174	971	2 616	1 292	348	300
101	Oppelsbohm	933	452	915	445	18	7	386	161	464	231	60	49
102	Oberweiler	31	15	—	—	—	—	—	—	—	—	—	—
201	Rettersburg	474	231	465	226	9	5	191	76	236	117	35	32
202	Kieselhof	10	3	—	—	—	—	—	—	—	—	—	—
203	Drexelhof	18	8	—	—	—	—	—	—	—	—	—	—
204	Linsenhof	20	7	—	—	—	—	—	—	—	—	—	—
301	Öschelbronn	264	126	255	121	9	5	109	47	135	67	13	11
302	Stöckenhof	119	59	117	58	2	1	46	20	59	29	10	8
401	Vorderweißbuch	125	67	120	65	5	2	52	30	66	32	7	5
402	Birkenweißbuch	341	167	335	163	6	4	136	57	170	84	28	24

Noch: 1. Bevölkerung am Ort der Hauptwohnung in den Gemeindeteilen Baden-Württembergs am 25. Mai 1987 nach Anzahl der Wohnsitze und Familienstand

Schl.-Nr.	Gemeinde Gemeindeteil	Bevölkerung am Ort der Hauptwohnung		Und zwar									
				Personen mit nur einer Wohnung im Bundesgebiet		Personen mit mindestens einer weiteren Wohnung im Bundesgebiet		Personen nach Familienstand					
								ledig		verheiratet		verwitwet	
		ins- gesamt	darunter weiblich	zu- sammen	darunter weiblich	zu- sammen	darunter weiblich	zu- sammen	darunter weiblich	zu- sammen	darunter weiblich	zu- sammen	darunter weiblich
		1	2	3	4	5	6	7	8	9	10	11	12
noch : Berglen													
403	Streich	178	96	178	96	—	—	79	40	84	41	14	14
501	Steinach	798	419	772	406	26	13	337	168	386	192	49	45
502	Kottweil	177	85	170	82	7	3	72	34	96	43	6	5
601	Reichenbach	139	68	136	67	3	1	58	24	68	34	9	9
602	Spechtshof	121	62	118	61	3	1	49	21	60	31	10	9
603	Lehnenberg	214	103	207	100	7	3	80	33	109	54	16	14
701	Ödernhardt	265	134	260	133	5	1	107	49	137	68	18	15
702	Erlenhof	59	33	59	33	—	—	24	14	26	13	6	5
801	Bretzenacker	245	131	244	130	1	1	107	56	116	59	17	14
901	Hößlinswart	735	356	711	344	24	12	305	131	366	178	45	37
119 018	Burgstetten	2 939	1 506	2 885	1 480	54	26	1 157	553	1 511	751	207	169
001	Burgstall	1 620	826	1 597	818	23	8	620	290	844	418	115	93
002	Erbstetten	1 319	680	1 288	662	31	18	537	263	667	333	92	76
119 020	Fellbach, Stadt	39 140	20 371	37 437	19 539	1 703	832	14 728	6 981	19 709	9 697	3 231	2 791
001	Nordwest	3 010	1 516	2 890	1 455	120	61	1 092	489	1 548	746	232	194
002	Nordost	3 415	1 800	3 256	1 728	159	72	1 195	599	1 805	875	296	254
003	Lindle	1 085	573	1 010	539	75	34	388	187	544	272	108	90
004	Südwest	8 656	4 588	8 256	4 385	400	203	3 215	1 574	4 366	2 154	750	647
005	Südost	7 912	4 275	7 618	4 123	294	152	2 946	1 439	3 779	1 880	859	741
606	Schmiden	9 278	4 667	8 891	4 487	387	180	3 570	1 629	4 761	2 321	615	535
707	Oeffingen	5 784	2 952	5 516	2 822	268	130	2 322	1 064	2 906	1 449	371	330
119 024	Großerlach	2 183	1 081	2 116	1 048	67	33	834	343	1 021	506	239	201
001	Großerlach	1 581	771	1 534	746	47	25	619	244	715	354	172	148
002	Grab	602	310	582	302	20	8	215	99	306	152	67	53
119 037	Kaisersbach	2 061	1 043	2 011	1 018	50	25	879	408	1 005	499	144	121
001	Kaisersbach	2 061	1 043	2 011	1 018	50	25	879	408	1 005	499	144	121
119 093	Kernen im Remstal	13 776	6 966	13 189	6 644	587	322	6 061	2 869	6 520	3 194	799	685
001	Rommelshausen	8 189	4 070	7 894	3 927	295	143	3 373	1 530	4 049	1 967	499	428
002	Stetten	5 587	2 896	5 295	2 717	292	179	2 688	1 339	2 471	1 227	300	257
119 038	Kirchberg an der Murr	3 216	1 606	3 130	1 554	86	52	1 273	572	1 663	827	209	172
011	Kirchberg an der Murr	3 216	1 606	3 130	1 554	86	52	1 273	572	1 663	827	209	172
119 041	Korb	9 327	4 700	9 015	4 553	312	147	3 663	1 675	4 770	2 360	570	473
001	Korb	7 986	4 042	7 715	3 914	271	128	3 131	1 435	4 053	2 003	515	431
002	Kleinheppach	1 341	658	1 300	639	41	19	532	240	717	357	55	42
119 042	Leutenbach	9 299	4 671	9 053	4 544	246	127	3 634	1 665	4 865	2 403	501	426
001	Leutenbach	3 733	1 904	3 642	1 855	91	49	1 410	664	1 964	969	222	192
002	Nellmersbach	2 637	1 335	2 560	1 298	77	37	1 045	487	1 372	679	138	120
003	Weiler zum Stein	2 929	1 432	2 851	1 391	78	41	1 179	514	1 529	755	141	114
119 044	Murrhardt, Stadt	13 274	6 914	12 888	6 734	386	180	5 200	2 397	6 301	3 157	1 279	1 071
001	Süd	1 757	991	1 689	958	68	33	649	344	823	410	215	185
002	Nord	6 839	3 556	6 662	3 480	177	76	2 663	1 215	3 223	1 614	683	568
003	Alm	1 111	571	1 083	559	28	12	445	211	573	287	68	56
004	Siegesberg	933	460	908	445	25	15	386	167	460	230	67	54
005	Köchersberg	441	232	433	228	8	4	194	88	180	90	54	49
006	Fornsbach	1 393	697	1 367	682	26	15	572	247	665	338	104	85
007	Kirchenkirnberg	800	407	746	382	54	25	291	125	377	188	88	74
119 053	Oppenweiler	3 720	1 893	3 623	1 846	97	47	1 462	687	1 923	955	253	207
001	Oppenweiler	3 720	1 893	3 623	1 846	97	47	1 462	687	1 923	955	253	207
119 055	Plüderhausen	8 714	4 434	8 514	4 346	200	88	3 323	1 540	4 568	2 255	585	502
001	Nordbereich	4 206	2 154	4 091	2 096	115	58	1 617	759	2 205	1 097	279	240
002	Südbereich	4 256	2 149	4 181	2 124	75	25	1 605	731	2 242	1 098	287	246
010	Walkersbach	252	131	242	126	10	5	101	50	121	60	19	16
119 090	Remshalden	12 836	6 528	12 481	6 366	355	162	4 934	2 304	6 693	3 308	840	715
011	Geradstetten	4 377	2 213	4 269	2 164	108	49	1 651	770	2 327	1 143	297	244
021	Hebsack	1 582	803	1 522	775	60	28	652	306	777	383	99	83

Noch: 1. **Bevölkerung am Ort der Hauptwohnung in den Gemeindeteilen Baden-Württembergs am 25. Mai 1987 nach Anzahl der Wohnsitze und Familienstand**

Schl.-Nr.	Gemeinde Gemeindeteil	Bevölkerung am Ort der Hauptwohnung		Und zwar									
				Personen mit nur einer Wohnung im Bundesgebiet		Personen mit mindestens einer weiteren Wohnung im Bundesgebiet		Personen nach Familienstand					
								ledig		verheiratet		verwitwet	
		ins- gesamt	darunter weiblich	zu- sammen	darunter weiblich	zu- sammen	darunter weiblich	zu- sammen	darunter weiblich	zu- sammen	darunter weiblich	zu- sammen	darunter weiblich
		1	2	3	4	5	6	7	8	9	10	11	12
noch: Remshalden													
031	Rohrbronn	612	309	594	300	18	9	223	100	330	166	42	33
041	Grunbach	5 600	2 862	5 450	2 794	150	68	2 159	1 016	2 916	1 444	348	306
051	Buoch	665	341	646	333	19	8	249	112	343	172	54	49
119 061	Rudersberg	9 824	4 890	9 637	4 806	187	84	3 948	1 743	4 969	2 447	654	555
001	Rudersberg	3 481	1 744	3 400	1 708	81	36	1 384	624	1 777	872	226	195
002	Oberndorf	846	428	833	419	13	9	349	159	394	195	64	51
003	Klaffenbach	292	137	283	133	9	4	118	45	143	68	25	21
004	Mannenberg	287	154	287	154	—	—	108	56	151	75	23	19
005	Zumhof Waldenstein	301	140	295	140	6	—	121	45	158	79	15	13
007	Asperglen	301	142	297	140	4	2	128	49	152	75	19	17
008	Krehwinkel	209	106	204	103	5	3	79	35	108	54	16	14
009	Necklinsberg	240	111	239	111	1	—	101	40	117	57	14	11
010	Steinberg	1 468	732	1 436	720	32	12	574	249	748	368	105	93
011	Schlechtbach	1 631	814	1 602	800	29	14	660	297	845	420	95	76
012	Michelau	509	254	505	251	4	3	207	90	255	125	34	30
013	Lindental	259	128	256	127	3	1	119	54	121	59	18	15
119 067	Schorndorf, Stadt	35 759	18 571	34 909	18 189	850	382	13 812	6 561	17 924	8 855	2 770	2 389
001	Innenstadt	4 627	2 463	4 474	2 387	153	76	1 854	927	2 196	1 085	395	345
002	Südost	3 095	1 623	3 028	1 591	67	32	1 138	554	1 599	777	239	212
003	Süd	4 018	2 142	3 822	2 050	196	92	1 500	735	1 974	981	380	318
004	Südwest	2 583	1 381	2 514	1 347	69	34	923	446	1 282	634	255	224
005	Zw. Bahnlinie	5 364	2 709	5 259	2 666	105	43	2 007	868	2 658	1 287	454	411
006	Nord	3 408	1 787	3 349	1 761	59	26	1 255	605	1 767	881	257	219
108	Buhlbronn	656	334	644	328	12	6	262	126	333	166	50	36
209	Miedelsbach	1 825	945	1 812	940	13	5	743	371	932	467	105	81
310	Schlichten	856	431	841	429	15	2	362	170	433	215	43	34
411	Weiler	3 295	1 673	3 249	1 658	46	15	1 309	588	1 675	835	235	208
512	Schornbach	1 706	875	1 684	866	22	9	678	319	896	451	91	78
613	Oberberken	1 377	701	1 334	678	43	23	623	299	655	327	74	63
714	Haubersbronn	2 949	1 507	2 899	1 488	50	19	1 158	553	1 524	749	192	160
119 068	Schwaikheim	7 962	4 053	7 762	3 957	200	96	2 989	1 383	4 230	2 082	524	452
001	Schwaikheim	7 962	4 053	7 762	3 957	200	96	2 989	1 383	4 230	2 082	524	452
119 069	Spiegelberg	1 719	861	1 666	834	53	27	637	281	910	452	141	110
001	Spiegelberg	1 017	512	984	495	33	17	361	156	551	275	82	66
002	Jux	381	187	367	180	14	7	145	64	203	100	30	22
003	Nassach Kurzach	271	134	268	132	3	2	109	50	137	68	21	14
004	Dauernberg	50	28	47	27	3	1	22	11	19	9	8	8
119 075	Sulzbach an der Murr	4 519	2 355	4 406	2 300	113	55	1 740	812	2 276	1 142	399	349
001	Sulzbach an der Murr	3 632	1 919	3 538	1 872	94	47	1 372	662	1 851	931	321	283
100	Bartenbach Harrenberg	226	107	218	103	8	4	93	38	105	51	17	13
110	Schleißweiler	148	83	144	82	4	1	60	33	73	36	13	12
120	Lautern	129	60	127	59	2	1	57	20	56	28	15	12
130	Siebersbach und Hammer	120	58	119	57	1	1	50	18	59	30	11	10
140	Ittenberg	62	26	62	26	—	—	26	6	32	17	3	2
141	Eschelhof	—	—	—	—	—	—	—	—	—	—	—	—
150	Kleinhöchberg	39	21	—	—	—	—	—	—	—	—	—	—
160	Berwinkel	43	21	—	—	—	—	—	—	—	—	—	—
170	Liemannsklinge	18	11	—	—	—	—	—	—	—	—	—	—
180	Eschenstruet	63	32	60	31	3	1	26	10	30	15	7	7
190	Zwerenberg	39	17	—	—	—	—	—	—	—	—	—	—
119 076	Urbach	7 076	3 599	6 945	3 531	131	68	2 768	1 268	3 627	1 793	521	456
001	Nord	4 118	2 108	4 042	2 065	76	43	1 606	746	2 117	1 050	313	272
002	Süd	2 958	1 491	2 903	1 466	55	25	1 162	522	1 510	743	208	184
119 079	Waiblingen, Stadt	45 603	23 416	43 923	22 639	1 680	777	17 554	8 209	22 895	11 282	3 315	2 821
001	Nord	16 156	8 456	15 476	8 138	680	318	6 295	3 003	7 755	3 826	1 339	1 151
002	Süd	8 912	4 585	8 582	4 419	330	166	3 337	1 567	4 391	2 147	732	601
303	Beinstein	3 582	1 786	3 427	1 715	155	71	1 433	646	1 847	906	202	171
404	Bittenfeld	3 724	1 887	3 640	1 855	84	32	1 432	650	1 951	971	235	209
505	Hegnach	4 295	2 208	4 139	2 130	156	78	1 714	820	2 231	1 114	227	201
606	Hohenacker	4 325	2 203	4 182	2 142	143	61	1 632	761	2 280	1 131	267	225

Noch: 1. Bevölkerung am Ort der Hauptwohnung in den Gemeindeteilen Baden-Württembergs am 25. Mai 1987 nach Anzahl der Wohnsitze und Familienstand

Schl.-Nr.	Gemeinde Gemeindeteil	Bevölkerung am Ort der Hauptwohnung		Und zwar									
				Personen mit nur einer Wohnung im Bundesgebiet		Personen mit mindestens einer weiteren Wohnung im Bundesgebiet		Personen nach Familienstand					
								ledig		verheiratet		verwitwet	
		ins- gesamt	darunter weiblich	zu- sammen	darunter weiblich	zu- sammen	darunter weiblich	zu- sammen	darunter weiblich	zu- sammen	darunter weiblich	zu- sammen	darunter weiblich
		1	2	3	4	5	6	7	8	9	10	11	12
noch: Waiblingen, Stadt													
707	Neustadt	4 609	2 291	4 477	2 240	132	51	1 711	762	2 440	1 187	313	263
119 091	Weinstadt, Stadt	23 148	11 865	22 319	11 487	829	378	9 226	4 406	11 803	5 855	1 415	1 195
010	Beutelsbach	7 640	3 963	7 333	3 820	307	143	3 074	1 496	3 833	1 906	459	403
020	Endersbach	5 803	2 972	5 621	2 890	182	82	2 229	1 053	3 045	1 512	349	297
030	Großheppach	4 206	2 134	4 031	2 057	175	77	1 750	845	2 125	1 052	210	170
040	Schnait	3 268	1 671	3 178	1 629	90	42	1 305	604	1 644	816	237	200
050	Strümpfelbach	2 231	1 125	2 156	1 091	75	34	868	408	1 156	569	160	125
119 083	Weissach im Tal	6 163	3 053	6 012	2 998	151	55	2 522	1 112	3 123	1 555	360	301
010	Unterweissach	3 485	1 733	3 382	1 696	103	37	1 447	640	1 745	869	202	174
020	Cottenweiler	1 138	558	1 120	553	18	5	453	202	603	298	56	48
030	Oberweissach	1 020	492	993	480	27	12	423	176	507	253	61	46
040	Bruch	520	270	517	269	3	1	199	94	268	135	41	33
119 084	Welzheim, Stadt	8 863	4 567	8 645	4 457	218	110	3 618	1 684	4 229	2 098	745	637
001	Süd	1 968	1 080	1 913	1 047	55	33	754	392	925	460	223	189
002	Nord	2 041	1 027	1 999	1 010	42	17	894	406	939	465	147	123
003	West	2 318	1 188	2 254	1 157	64	31	966	450	1 105	548	172	149
004	Ost	1 632	819	1 598	803	34	16	632	264	813	402	144	128
005	Breitenfürst	904	453	881	440	23	13	372	172	447	223	59	48
119 085	Winnenden, Stadt	22 044	11 242	21 311	10 903	733	339	8 741	4 006	10 893	5 374	1 655	1 433
001	Nord	2 687	1 394	2 603	1 353	84	41	955	429	1 389	684	250	225
002	Ost	3 045	1 554	2 969	1 526	76	28	1 170	541	1 489	721	258	226
003	Süd	4 207	2 195	4 066	2 134	141	61	1 775	842	1 895	937	356	310
004	West	297	145	287	141	10	4	128	55	140	70	22	15
005	Schelmholz	4 238	2 194	4 046	2 094	192	100	1 626	748	2 102	1 045	346	291
006	Hertmannsweiler	1 729	862	1 697	849	32	13	732	325	875	439	91	78
007	Höfen	1 058	516	1 019	500	39	16	429	184	545	273	59	50
008	Baach	662	312	642	303	20	9	255	98	360	179	33	29
009	Bürg	534	259	518	250	16	9	233	100	255	127	29	24
010	Breuningsweiler	813	439	781	421	32	18	324	172	409	205	62	54
011	Hanweiler	528	263	500	249	28	14	216	98	264	132	30	26
012	Birkmannsweiler	2 246	1 109	2 183	1 083	63	26	898	414	1 170	562	119	105
119 086	Winterbach	6 587	3 353	6 381	3 253	206	100	2 625	1 202	3 314	1 652	425	368
001	Winterbach	6 160	3 130	5 976	3 039	184	91	2 413	1 093	3 133	1 563	408	352
002	Engelberg	254	135	240	128	14	7	130	68	102	50	11	10
003	Manolzweiler	173	88	165	86	8	2	82	41	79	39	6	6
Rems-Murr-Kreis		360 634	184 607	349 513	179 344	11 121	5 263	141 304	65 681	181 337	89 691	26 241	22 390
Region Mittlerer Neckar		2 361 412	1 211 618	2 263 909	1 165 206	97 503	46 412	924 068	433 453	1 171 734	574 903	176 744	150 598

Region Franken

Stadtkreis													
121 000	Heilbronn, Stadt	110 970	58 042	106 466	55 971	4 504	2 071	42 043	19 813	53 385	26 298	9 989	8 619
001	Zentrum	28 342	15 209	27 156	14 650	1 186	559	10 824	5 234	12 267	6 012	3 170	2 734
002	Außenbezirke	24 391	12 814	23 182	12 234	1 209	580	9 189	4 360	11 650	5 715	2 269	1 966
003	Böckingen	22 273	11 482	21 693	11 243	580	239	7 988	3 611	11 328	5 557	2 031	1 753
004	Neckargartach	8 715	4 534	8 328	4 338	387	196	3 339	1 579	4 340	2 162	688	584
005	Sontheim	8 278	4 321	7 739	4 091	539	230	3 439	1 626	3 866	1 930	660	563
006	Klingenberg	2 033	1 047	1 942	1 010	91	37	748	346	1 074	529	147	129
007	Frankenbach	5 621	2 896	5 427	2 814	194	82	2 094	1 000	2 921	1 444	387	333
008	Kirchhausen	3 402	1 708	3 307	1 669	95	39	1 364	615	1 763	879	202	177
009	Biberach	4 730	2 406	4 625	2 357	105	49	1 860	883	2 503	1 241	234	208
010	Horkheim	3 185	1 625	3 067	1 565	118	60	1 198	559	1 673	829	201	172
Landkreise													
125	Heilbronn												
125 001	Abstatt	2 828	1 410	2 774	1 389	54	21	1 146	513	1 469	732	150	131
001	Abstatt	2 824	1 409	—	—	—	—	—	—	—	—	—	—
002	Happenbach	4	1	—	—	—	—	—	—	—	—	—	—

Noch: 1. **Bevölkerung am Ort der Hauptwohnung in den Gemeindeteilen Baden-Württembergs am 25. Mai 1987 nach Anzahl der Wohnsitze und Familienstand**

Schl.-Nr.	Gemeinde Gemeindeteil	Bevölkerung am Ort der Hauptwohnung		Und zwar									
				Personen mit nur einer Wohnung im Bundesgebiet		Personen mit mindestens einer weiteren Wohnung im Bundesgebiet		Personen nach Familienstand					
								ledig		verheiratet		verwitwet	
		ins- gesamt	darunter weiblich	zu- sammen	darunter weiblich	zu- sammen	darunter weiblich	zu- sammen	darunter weiblich	zu- sammen	darunter weiblich	zu- sammen	darunter weiblich
		1	2	3	4	5	6	7	8	9	10	11	12
125 005	Bad Friedrichshall,St.	11 815	6 090	11 516	5 920	299	170	4 550	2 123	5 952	2 953	960	801
001	Jagstfeld	2 685	1 411	2 622	1 378	63	33	967	447	1 371	681	279	236
002	Kochendorf	6 648	3 398	6 458	3 283	190	115	2 583	1 209	3 338	1 654	483	394
003	Hagenbach	690	360	679	355	11	5	278	132	341	170	60	51
004	Duttenberg	684	354	664	343	20	11	277	131	347	171	54	49
005	Untergriesheim	1 108	567	1 093	561	15	6	445	204	555	277	84	71
125 006	Bad Rappenau, Stadt	14 461	7 515	14 085	7 322	376	193	5 423	2 534	7 334	3 650	1 251	1 063
001	Bad Rappenau	6 260	3 399	6 049	3 283	211	116	2 215	1 104	3 088	1 532	675	596
002	Babstadt	780	389	753	377	27	12	282	122	419	208	52	40
003	Bonfeld	1 481	747	1 445	732	36	15	552	251	785	391	113	86
004	Fürfeld	1 136	555	1 112	543	24	12	438	184	613	306	65	53
005	Grombach	1 022	513	1 008	505	14	8	416	182	504	253	84	70
006	Heinsheim	1 577	804	1 558	796	19	8	649	309	782	390	106	85
007	Obergimpfern	1 339	683	1 316	672	23	11	542	244	680	341	93	81
008	Treschklingen	562	274	556	270	6	4	212	88	307	153	34	28
009	Wollenberg	304	151	288	144	16	7	117	50	156	76	29	24
125 007	Bad Wimpfen, Stadt	5 870	3 046	5 722	2 988	148	58	2 226	1 008	2 849	1 418	584	506
001	Berg	5 099	2 659	4 971	2 607	128	52	1 900	874	2 502	1 242	508	439
002	Tal	484	226	474	222	10	4	215	76	215	111	39	34
003	Hohenstadt	287	161	277	159	10	2	111	58	132	65	37	33
125 008	Beilstein, Stadt	5 221	2 668	5 054	2 580	167	88	2 027	958	2 732	1 345	343	288
001	Beilstein	4 682	2 415	4 531	2 337	151	78	1 821	879	2 442	1 202	304	259
002	Schmidhausen	539	253	523	243	16	10	206	79	290	143	39	29
125 013	Brackenheim, Stadt	10 783	5 530	10 539	5 416	244	114	4 375	2 031	5 348	2 662	805	687
001	Brackenheim	3 887	2 051	3 773	1 991	114	60	1 551	742	1 875	940	338	296
002	Botenheim	972	477	957	472	15	5	414	179	470	232	70	55
003	Dürrenzimmern	888	460	879	458	9	2	335	165	479	236	60	50
004	Haberschlacht	452	224	441	219	11	5	189	82	225	112	33	28
005	Meimsheim	1 839	931	1 803	915	36	16	731	341	938	467	121	98
006	Neipperg	507	253	500	251	7	2	219	93	241	120	39	34
007	Stockheim	700	370	683	360	17	10	297	154	349	172	44	36
008	Hausen an der Zaber	1 538	764	1 503	750	35	14	639	275	771	383	100	90
125 017	Cleebronn	2 021	1 023	1 985	1 001	36	22	804	355	1 026	510	148	133
001	Cleebronn	2 021	1 023	1 985	1 001	36	22	804	355	1 026	510	148	133
125 021	Eberstadt	2 606	1 329	2 529	1 292	77	37	1 086	509	1 272	635	170	146
001	Eberstadt	2 275	1 160	2 209	1 129	66	31	952	446	1 110	553	146	129
002	Hölzern	331	169	320	163	11	6	134	63	162	82	24	17
125 024	Ellhofen	2 741	1 373	2 657	1 336	84	37	1 087	473	1 366	686	191	163
001	Ellhofen	2 741	1 373	2 657	1 336	84	37	1 087	473	1 366	686	191	163
125 026	Eppingen, Stadt	15 462	7 881	15 108	7 701	354	180	6 152	2 806	7 702	3 823	1 257	1 052
001	Eppingen	7 192	3 727	7 054	3 666	138	61	2 769	1 286	3 518	1 742	670	559
002	Adelshofen	1 075	557	991	506	84	51	556	274	449	222	62	56
003	Elsenz	1 550	783	1 528	771	22	12	592	264	815	407	126	101
004	Kleingartach	1 291	636	1 258	615	33	21	541	232	649	327	82	67
005	Mühlbach	1 756	874	1 719	857	37	17	682	299	918	452	126	111
006	Richen	1 192	589	1 176	584	16	5	445	193	632	313	94	74
007	Rohrbach	1 406	715	1 382	702	24	13	567	258	721	360	97	84
125 027	Erlenbach	3 778	1 911	3 685	1 867	93	44	1 511	698	1 941	968	252	207
001	Erlenbach	3 778	1 911	3 685	1 867	93	44	1 511	698	1 941	968	252	207
125 030	Flein	5 516	2 886	5 290	2 779	226	107	1 975	940	2 970	1 489	399	334
001	Flein	5 516	2 886	5 290	2 779	226	107	1 975	940	2 970	1 489	399	334
125 034	Gemmingen	4 088	2 065	3 996	2 028	92	37	1 617	737	2 128	1 057	268	225
001	Gemmingen	2 869	1 455	2 812	1 428	57	27	1 142	523	1 473	729	198	167
002	Stebbach	1 219	610	1 184	600	35	10	475	214	655	328	70	58
125 038	Güglingen, Stadt	4 600	2 315	4 492	2 262	108	53	1 934	887	2 282	1 129	289	244
001	Güglingen	3 174	1 636	3 109	1 598	65	38	1 311	625	1 584	790	202	176

Noch: 1. **Bevölkerung am Ort der Hauptwohnung in den Gemeindeteilen Baden-Württembergs am 25. Mai 1987 nach Anzahl der Wohnsitze und Familienstand**

Schl.-Nr.	Gemeinde Gemeindeteil	Bevölkerung am Ort der Hauptwohnung		Und zwar									
				Personen mit nur einer Wohnung im Bundesgebiet		Personen mit mindestens einer weiteren Wohnung im Bundesgebiet		Personen nach Familienstand					
								ledig		verheiratet		verwitwet	
		ins- gesamt	darunter weiblich	zu- sammen	darunter weiblich	zu- sammen	darunter weiblich	zu- sammen	darunter weiblich	zu- sammen	darunter weiblich	zu- sammen	darunter weiblich
		1	2	3	4	5	6	7	8	9	10	11	12
noch: Güglingen, Stadt													
002	Frauenzimmern	679	330	653	318	26	12	299	129	328	162	40	31
003	Eibensbach	747	349	730	346	17	3	324	133	370	177	47	37
125 039	Gundelsheim, Stadt	6 487	3 376	6 371	3 319	116	57	2 616	1 222	3 177	1 584	569	496
001	Gundelsheim	3 797	2 026	3 714	1 988	83	38	1 465	703	1 859	930	386	340
002	Böttingen	375	193	367	189	8	4	146	66	183	90	36	31
003	Tiefenbach	597	310	594	308	3	2	251	119	295	148	45	40
004	Bachenau	432	212	429	210	3	2	193	90	214	107	20	13
005	Obergriesheim	604	294	599	291	5	3	261	108	299	148	35	32
006	Höchstberg	682	341	668	333	14	8	300	136	327	161	47	40
125 111	Hardthausen am Kocher	2 883	1 458	2 814	1 424	69	34	1 165	523	1 457	729	213	179
001	Gochsen	1 202	609	1 172	594	30	15	495	223	596	298	84	71
002	Kochersteinsfeld	846	420	826	410	20	10	344	151	432	214	60	51
003	Lampoldshausen	835	429	816	420	19	9	326	149	429	217	69	57
125 046	Ilssfeld	6 694	3 384	6 535	3 318	159	66	2 570	1 172	3 522	1 752	456	385
001	Ilssfeld	4 066	2 061	3 964	2 017	102	44	1 566	720	2 141	1 067	270	229
002	Auenstein	2 037	1 022	1 997	1 007	40	15	774	346	1 087	538	138	118
003	Schozach	591	301	574	294	17	7	230	106	294	147	48	38
125 047	Ittlingen	1 773	893	1 725	876	48	17	711	315	882	438	150	127
001	Ittlingen	1 773	893	1 725	876	48	17	711	315	882	438	150	127
125 048	Jagsthausen	1 301	676	1 231	646	70	30	485	213	660	328	121	114
001	Jagsthausen	1 027	533	966	506	61	27	384	171	522	261	88	81
002	Olnhausen	274	143	265	140	9	3	101	42	138	67	33	33
125 049	Kirchartd	4 020	2 020	3 943	1 986	77	34	1 666	750	2 011	1 003	274	236
001	Kirchartd	2 732	1 369	2 675	1 343	57	26	1 144	521	1 370	682	172	146
002	Berwangen	1 069	544	1 055	538	14	6	437	195	526	262	90	78
003	Bockschaft	219	107	213	105	6	2	85	34	115	59	12	12
125 113	Langenbrettach	2 581	1 319	2 528	1 292	53	27	1 080	505	1 258	619	201	174
001	Brettach	1 562	776	1 536	765	26	11	651	291	784	384	99	87
002	Langenbeutingen	1 019	543	992	527	27	16	429	214	474	235	102	87
125 056	Lauffen am Neckar, St.	9 089	4 738	8 835	4 614	254	124	3 471	1 640	4 626	2 311	728	637
001	Lauffen am Neckar	9 089	4 738	8 835	4 614	254	124	3 471	1 640	4 626	2 311	728	637
125 057	Lehrensteinsfeld	1 639	821	1 593	801	46	20	647	285	866	432	99	87
001	Lehrensteinsfeld	1 639	821	1 593	801	46	20	647	285	866	432	99	87
125 058	Leingarten	7 984	4 121	7 860	4 068	124	53	3 004	1 400	4 147	2 074	609	519
001	Großgartach	5 816	3 008	5 726	2 974	90	34	2 206	1 037	3 016	1 508	434	368
002	Schluchtern	2 168	1 113	2 134	1 094	34	19	798	363	1 131	566	175	151
125 059	Löwenstein, Stadt	2 630	1 324	2 504	1 253	126	71	1 161	511	1 224	612	173	158
001	Löwenstein	1 046	530	1 014	514	32	16	399	168	523	262	85	76
002	Hößlinsülz	567	289	555	284	12	5	207	91	314	159	35	33
003	Reisach	657	307	627	291	30	16	405	169	211	104	33	30
004	Hirweiler	360	198	308	164	52	34	150	83	176	87	20	19
125 061	Massenbachhausen	2 847	1 455	2 769	1 422	78	33	1 144	536	1 459	728	182	156
001	Massenbachhausen	2 847	1 455	2 769	1 422	78	33	1 144	536	1 459	728	182	156
125 063	Möckmühl, Stadt	5 829	2 929	5 642	2 836	187	93	2 293	1 016	2 935	1 457	455	371
001	Möckmühl	4 020	2 045	3 871	1 968	149	77	1 586	723	2 014	997	320	262
002	Bittelbronn	148	76	148	76	–	–	60	30	74	37	12	8
003	Korb	242	118	234	115	8	3	99	42	114	57	22	15
004	Ruchsen	264	141	256	137	8	4	96	45	131	64	33	30
005	Züttlingen	1 155	549	1 133	540	22	9	452	176	602	302	68	56
125 065	Neckarsulm, Stadt	21 534	11 000	21 022	10 772	512	228	8 090	3 804	11 187	5 436	1 619	1 390
101	Neuberg-Viktorshöhe	6 931	3 615	6 774	3 545	157	70	2 562	1 213	3 590	1 788	572	489
102	Stadtmitte	6 948	3 480	6 736	3 389	212	91	2 712	1 277	3 531	1 661	474	411
103	Westlich d. Bahnlinie	619	264	616	262	3	2	264	114	327	129	19	17

Noch: 1. **Bevölkerung am Ort der Hauptwohnung in den Gemeindeteilen Baden-Württembergs am 25. Mai 1987 nach Anzahl der Wohnsitze und Familienstand**

Schl.-Nr.	Gemeinde Gemeindeteil	Bevölkerung am Ort der Hauptwohnung		Und zwar									
				Personen mit nur einer Wohnung im Bundesgebiet		Personen mit mindestens einer weiteren Wohnung im Bundesgebiet		Personen nach Familienstand					
								ledig		verheiratet		verwitwet	
		ins- gesamt	darunter weiblich	zu- sammen	darunter weiblich	zu- sammen	darunter weiblich	zu- sammen	darunter weiblich	zu- sammen	darunter weiblich	zu- sammen	darunter weiblich
		1	2	3	4	5	6	7	8	9	10	11	12
125 005	Bad Friedrichshall,St.	11 815	6 090	11 516	5 920	299	170	4 550	2 123	5 952	2 953	960	801
001	Jagstfeld	2 685	1 411	2 622	1 378	63	33	967	447	1 371	681	279	236
002	Kochendorf	6 648	3 398	6 458	3 283	190	115	2 583	1 209	3 338	1 654	483	394
003	Hagenbach	690	360	679	355	11	5	278	132	341	170	60	51
004	Duttenberg	684	354	664	343	20	11	277	131	347	171	54	49
005	Untergriesheim	1 108	567	1 093	561	15	6	445	204	555	277	84	71
125 006	Bad Rappenau, Stadt	14 461	7 515	14 085	7 322	376	193	5 423	2 534	7 334	3 650	1 251	1 063
001	Bad Rappenau	6 260	3 399	6 049	3 283	211	116	2 215	1 104	3 088	1 532	675	596
002	Babstadt	780	389	753	377	27	12	282	122	419	208	52	40
003	Bonfeld	1 481	747	1 445	732	36	15	552	251	785	391	113	86
004	Fürfeld	1 136	555	1 112	543	24	12	438	184	613	306	65	53
005	Grombach	1 022	513	1 008	505	14	8	416	182	504	253	84	70
006	Heinsheim	1 577	804	1 558	796	19	8	649	309	782	390	106	85
007	Obergimpfern	1 339	683	1 316	672	23	11	542	244	680	341	93	81
008	Treschklingen	562	274	556	270	6	4	212	88	307	153	34	28
009	Wollenberg	304	151	288	144	16	7	117	50	156	76	29	24
125 007	Bad Wimpfen, Stadt	5 870	3 046	5 722	2 988	148	58	2 226	1 008	2 849	1 418	584	506
001	Berg	5 099	2 659	4 971	2 607	128	52	1 900	874	2 502	1 242	508	439
002	Tal	484	226	474	222	10	4	215	76	215	111	39	34
003	Hohenstadt	287	161	277	159	10	2	111	58	132	65	37	33
125 008	Beilstein, Stadt	5 221	2 668	5 054	2 580	167	88	2 027	958	2 732	1 345	343	288
001	Beilstein	4 682	2 415	4 531	2 337	151	78	1 821	879	2 442	1 202	304	259
002	Schmidhausen	539	253	523	243	16	10	206	79	290	143	39	29
125 013	Brackenheim, Stadt	10 783	5 530	10 539	5 416	244	114	4 375	2 031	5 348	2 662	805	687
001	Brackenheim	3 887	2 051	3 773	1 991	114	60	1 551	742	1 875	940	338	296
002	Botenheim	972	477	957	472	15	5	414	179	470	232	70	55
003	Dürrenzimmern	888	460	879	458	9	2	335	165	479	236	60	50
004	Haberschlacht	452	224	441	219	11	5	189	82	225	112	33	28
005	Meimsheim	1 839	931	1 803	915	36	16	731	341	938	467	121	98
006	Neipperg	507	253	500	251	7	2	219	93	241	120	39	34
007	Stockheim	700	370	683	360	17	10	297	154	349	172	44	36
008	Hausen an der Zaber	1 538	764	1 503	750	35	14	639	275	771	383	100	90
125 017	Cleebronn	2 021	1 023	1 985	1 001	36	22	804	355	1 026	510	148	133
001	Cleebronn	2 021	1 023	1 985	1 001	36	22	804	355	1 026	510	148	133
125 021	Eberstadt	2 606	1 329	2 529	1 292	77	37	1 086	509	1 272	635	170	146
001	Eberstadt	2 275	1 160	2 209	1 129	66	31	952	446	1 110	553	146	129
002	Hölzern	331	169	320	163	11	6	134	63	162	82	24	17
125 024	Ellhofen	2 741	1 373	2 657	1 336	84	37	1 087	473	1 366	686	191	163
001	Ellhofen	2 741	1 373	2 657	1 336	84	37	1 087	473	1 366	686	191	163
125 026	Eppingen, Stadt	15 462	7 881	15 108	7 701	354	180	6 152	2 806	7 702	3 823	1 257	1 052
001	Eppingen	7 192	3 727	7 054	3 666	138	61	2 769	1 286	3 518	1 742	670	559
002	Adelshofen	1 075	557	991	506	84	51	556	274	449	222	62	56
003	Elsenz	1 550	783	1 528	771	22	12	592	264	815	407	126	101
004	Kleingartach	1 291	636	1 258	615	33	21	541	232	649	327	82	67
005	Mühlbach	1 756	874	1 719	857	37	17	682	299	918	452	126	111
006	Richen	1 192	589	1 176	584	16	5	445	193	632	313	94	74
007	Rohrbach	1 406	715	1 382	702	24	13	567	258	721	360	97	84
125 027	Erlenbach	3 778	1 911	3 685	1 867	93	44	1 511	698	1 941	968	252	207
001	Erlenbach	3 778	1 911	3 685	1 867	93	44	1 511	698	1 941	968	252	207
125 030	Flein	5 516	2 886	5 290	2 779	226	107	1 975	940	2 970	1 489	399	334
001	Flein	5 516	2 886	5 290	2 779	226	107	1 975	940	2 970	1 489	399	334
125 034	Gemmingen	4 088	2 065	3 996	2 028	92	37	1 617	737	2 128	1 057	268	225
001	Gemmingen	2 869	1 455	2 812	1 428	57	27	1 142	523	1 473	729	198	167
002	Stebbach	1 219	610	1 184	600	35	10	475	214	655	328	70	58
125 038	Güglingen, Stadt	4 600	2 315	4 492	2 262	108	53	1 934	887	2 282	1 129	289	244
001	Güglingen	3 174	1 636	3 109	1 598	65	38	1 311	625	1 584	790	202	176

Noch: 1. **Bevölkerung am Ort der Hauptwohnung in den Gemeindeteilen Baden-Württembergs am 25. Mai 1987 nach Anzahl der Wohnsitze und Familienstand**

Schl.-Nr.	Gemeinde Gemeindeteil	Bevölkerung am Ort der Hauptwohnung		Und zwar									
				Personen mit nur einer Wohnung im Bundesgebiet		Personen mit mindestens einer weiteren Wohnung im Bundesgebiet		Personen nach Familienstand					
								ledig		verheiratet		verwitwet	
		ins- gesamt	darunter weiblich	zu- sammen	darunter weiblich	zu- sammen	darunter weiblich	zu- sammen	darunter weiblich	zu- sammen	darunter weiblich	zu- sammen	darunter weiblich
		1	2	3	4	5	6	7	8	9	10	11	12
noch: Güglingen, Stadt													
002	Frauenzimmern	679	330	653	318	26	12	299	129	328	162	40	31
003	Eibensbach	747	349	730	346	17	3	324	133	370	177	47	37
125 039	Gundelsheim, Stadt	6 487	3 376	6 371	3 319	116	57	2 616	1 222	3 177	1 584	569	496
001	Gundelsheim	3 797	2 026	3 714	1 988	83	38	1 465	703	1 859	930	386	340
002	Böttingen	375	193	367	189	8	4	146	66	183	90	36	31
003	Tiefenbach	597	310	594	308	3	2	251	119	295	148	45	40
004	Bachenau	432	212	429	210	3	2	193	90	214	107	20	13
005	Obergriesheim	604	294	599	291	5	3	261	108	299	148	35	32
006	Höchstberg	682	341	668	333	14	8	300	136	327	161	47	40
125 111	Hardthausen am Kocher	2 883	1 458	2 814	1 424	69	34	1 165	523	1 457	729	213	179
001	Gochsen	1 202	609	1 172	594	30	15	495	223	596	298	84	71
002	Kochersteinfeld	846	420	826	410	20	10	344	151	432	214	60	51
003	Lampoldshausen	835	429	816	420	19	9	326	149	429	217	69	57
125 046	Ilfeld	6 694	3 384	6 535	3 318	159	66	2 570	1 172	3 522	1 752	456	385
001	Ilfeld	4 066	2 061	3 964	2 017	102	44	1 566	720	2 141	1 067	270	229
002	Auenstein	2 037	1 022	1 997	1 007	40	15	774	346	1 087	538	138	118
003	Schozach	591	301	574	294	17	7	230	106	294	147	48	38
125 047	Ittlingen	1 773	893	1 725	876	48	17	711	315	882	438	150	127
001	Ittlingen	1 773	893	1 725	876	48	17	711	315	882	438	150	127
125 048	Jagsthausen	1 301	676	1 231	646	70	30	485	213	660	328	121	114
001	Jagsthausen	1 027	533	966	506	61	27	384	171	522	261	88	81
002	Olnhausen	274	143	265	140	9	3	101	42	138	67	33	33
125 049	Kirchartd	4 020	2 020	3 943	1 986	77	34	1 666	750	2 011	1 003	274	236
001	Kirchartd	2 732	1 369	2 675	1 343	57	26	1 144	521	1 370	682	172	146
002	Berwangen	1 069	544	1 055	538	14	6	437	195	526	262	90	78
003	Bockschaft	219	107	213	105	6	2	85	34	115	59	12	12
125 113	Langenbrettach	2 581	1 319	2 528	1 292	53	27	1 080	505	1 258	619	201	174
001	Brettach	1 562	776	1 536	765	26	11	651	291	784	384	99	87
002	Langenbeutingen	1 019	543	992	527	27	16	429	214	474	235	102	87
125 056	Lauffen am Neckar, St.	9 089	4 738	8 835	4 614	254	124	3 471	1 640	4 626	2 311	728	637
001	Lauffen am Neckar	9 089	4 738	8 835	4 614	254	124	3 471	1 640	4 626	2 311	728	637
125 057	Lehrensteinsfeld	1 639	821	1 593	801	46	20	647	285	866	432	99	87
001	Lehrensteinsfeld	1 639	821	1 593	801	46	20	647	285	866	432	99	87
125 058	Leingarten	7 984	4 121	7 860	4 068	124	53	3 004	1 400	4 147	2 074	609	519
001	Großgartach	5 816	3 008	5 726	2 974	90	34	2 206	1 037	3 016	1 508	434	368
002	Schluchtern	2 168	1 113	2 134	1 094	34	19	798	363	1 131	566	175	151
125 059	Löwenstein, Stadt	2 630	1 324	2 504	1 253	126	71	1 161	511	1 224	612	173	158
001	Löwenstein	1 046	530	1 014	514	32	16	399	168	523	262	85	76
002	Hößlinsülz	567	289	555	284	12	5	207	91	314	159	35	33
003	Reisach	657	307	627	291	30	16	405	169	211	104	33	30
004	Hirrweiler	360	198	308	164	52	34	150	83	176	87	20	19
125 061	Massenbachhausen	2 847	1 455	2 769	1 422	78	33	1 144	536	1 459	728	182	156
001	Massenbachhausen	2 847	1 455	2 769	1 422	78	33	1 144	536	1 459	728	182	156
125 063	Möckmühl, Stadt	5 829	2 929	5 642	2 836	187	93	2 293	1 016	2 935	1 457	455	371
001	Möckmühl	4 020	2 045	3 871	1 968	149	77	1 586	723	2 014	997	320	262
002	Bittelbronn	148	76	148	76	—	—	60	30	74	37	12	8
003	Korb	242	118	234	115	8	3	99	42	114	57	22	15
004	Ruchsen	264	141	256	137	8	4	96	45	131	64	33	30
005	Züttlingen	1 155	549	1 133	540	22	9	452	176	602	302	68	56
125 065	Neckarsulm, Stadt	21 534	11 000	21 022	10 772	512	228	8 090	3 804	11 187	5 436	1 619	1 390
101	Neuberg-Viktorshöhe	6 931	3 615	6 774	3 545	157	70	2 562	1 213	3 590	1 788	572	489
102	Stadtmitte	6 948	3 480	6 736	3 389	212	91	2 712	1 277	3 531	1 661	474	411
103	Westlich d. Bahnlinie	619	264	616	262	3	2	264	114	327	129	19	17

Noch: 1. Bevölkerung am Ort der Hauptwohnung in den Gemeindeteilen Baden-Württembergs am 25. Mai 1987 nach Anzahl der Wohnsitze und Familienstand

Schl.-Nr.	Gemeinde Gemeindeteil	Und zwar											
		Bevölkerung am Ort der Hauptwohnung		Personen mit nur einer Wohnung im Bundesgebiet		Personen mit mindestens einer weiteren Wohnung im Bundesgebiet		Personen nach Familienstand					
								ledig		verheiratet		verwitwet	
		ins- gesamt	darunter weiblich	zu- sammen	darunter weiblich	zu- sammen	darunter weiblich	zu- sammen	darunter weiblich	zu- sammen	darunter weiblich	zu- sammen	darunter weiblich
		1	2	3	4	5	6	7	8	9	10	11	12
noch:	Neckarsulm, Stadt												
104	Amorbach	2 476	1 311	2 425	1 285	51	26	772	353	1 334	661	275	242
707	Oberseisesheim	3 465	1 765	3 396	1 736	69	29	1 289	609	1 881	935	216	175
909	Dahenfeld	1 095	565	1 075	555	20	10	491	238	524	262	63	56
125 066	Neckarwestheim	2 349	1 139	2 276	1 121	73	18	894	385	1 210	587	173	136
001	Neckarwestheim	2 349	1 139	2 276	1 121	73	18	894	385	1 210	587	173	136
125 068	Neudenu, Stadt	4 491	2 263	4 391	2 220	100	43	1 801	783	2 248	1 123	381	322
001	Neudenu	2 016	1 022	1 973	1 001	43	21	809	349	1 002	501	174	153
002	Herbolzheim	1 376	691	1 342	674	34	17	557	248	701	352	105	84
003	Siglingen u. Krefsbach	894	457	872	452	22	5	350	157	448	221	82	72
004	Reichertshausen	205	93	204	93	1	–	85	29	97	49	20	13
125 069	Neuenstadt a.Kocher,St.	7 227	3 645	7 088	3 582	139	63	3 004	1 360	3 637	1 822	443	391
001	Neuenstadt am Kocher	3 334	1 710	3 256	1 677	78	33	1 385	650	1 666	832	205	187
002	Cleversulzbach	670	336	661	332	9	4	268	118	337	169	52	44
003	Kochertürn	733	366	723	359	10	7	310	132	351	176	62	54
004	Stein am Kocher	2 061	1 038	2 036	1 025	25	13	871	405	1 064	536	98	83
005	Bürg	429	195	412	189	17	6	170	55	219	109	26	23
125 074	Nordheim	5 660	2 859	5 549	2 812	111	47	2 165	974	3 002	1 499	376	320
001	Nordheim	4 541	2 279	4 451	2 242	90	37	1 707	742	2 410	1 203	327	278
002	Nordhausen	1 119	580	1 098	570	21	10	458	232	592	296	49	42
125 110	Obersulm	11 191	5 757	10 912	5 622	279	135	4 325	2 006	5 691	2 838	877	748
001	Affaltrach	3 296	1 701	3 229	1 673	67	28	1 315	621	1 664	829	220	190
002	Willsbach	3 153	1 621	3 053	1 574	100	47	1 192	563	1 637	815	255	212
003	Eschenau	1 972	998	1 931	978	41	20	740	330	1 042	519	148	127
004	Sülzbach	1 497	750	1 453	727	44	23	582	257	797	400	80	70
005	Weiler	505	258	488	248	17	10	207	95	260	130	34	32
006	Eichelberg	768	429	758	422	10	7	289	140	291	145	140	117
125 078	Oedheim	4 444	2 218	4 336	2 163	108	55	1 793	779	2 258	1 132	313	263
001	Oedheim	3 869	1 926	3 772	1 879	97	47	1 567	674	1 958	981	271	229
002	Degmarn	575	292	564	284	11	8	226	105	300	151	42	34
125 079	Offenau	2 341	1 170	2 286	1 146	55	24	919	399	1 221	608	146	131
001	Offenau	2 341	1 170	2 286	1 146	55	24	919	399	1 221	608	146	131
125 081	Pfaffenhofen	2 022	1 046	1 977	1 023	45	23	784	375	1 051	519	143	126
001	Pfaffenhofen	1 408	725	1 384	712	24	13	540	253	731	361	101	90
002	Weiler an der Zaber	614	321	593	311	21	10	244	122	320	158	42	36
125 084	Roigheim	1 383	725	1 373	723	10	2	517	251	720	358	122	102
001	Roigheim	1 383	725	1 373	723	10	2	517	251	720	358	122	102
125 086	Schwaigern, Stadt	8 916	4 574	8 703	4 469	213	105	3 579	1 678	4 474	2 228	648	554
001	Schwaigern	5 246	2 717	5 119	2 648	127	69	2 063	977	2 658	1 325	394	341
002	Massenbach	1 507	753	1 480	742	27	11	647	291	731	363	90	79
003	Stetten	1 437	734	1 406	721	31	13	575	268	722	360	109	93
004	Niederhofen	726	370	698	358	28	12	294	142	363	180	55	41
125 087	Siegelsbach	1 391	708	1 365	698	26	10	550	243	701	352	110	96
001	Siegelsbach	1 391	708	1 365	698	26	10	550	243	701	352	110	96
125 094	Talheim	3 571	1 829	3 439	1 774	132	55	1 320	618	1 913	949	270	230
001	Talheim	3 571	1 829	3 439	1 774	132	55	1 320	618	1 913	949	270	230
125 096	Untereisesheim	3 030	1 565	2 969	1 536	61	29	1 207	583	1 553	776	176	152
001	Untereisesheim	3 030	1 565	2 969	1 536	61	29	1 207	583	1 553	776	176	152
125 098	Untergruppenbach	6 530	3 344	6 354	3 271	176	73	2 478	1 177	3 401	1 687	455	371
001	Untergruppenbach	3 439	1 757	3 342	1 716	97	41	1 314	628	1 779	879	224	181
002	Donnbronn	649	333	631	326	18	7	237	118	351	174	41	32
003	Obergruppenbach	423	213	407	205	16	8	173	81	202	100	31	24
004	Unterheinriet	1 485	762	1 451	750	34	12	554	256	791	394	114	97
005	Oberheinriet	534	279	523	274	11	5	200	94	278	140	45	37

Noch: 1. **Bevölkerung am Ort der Hauptwohnung in den Gemeindeteilen Baden-Württembergs am 25. Mai 1987 nach Anzahl der Wohnsitze und Familienstand**

Schl.-Nr.	Gemeinde Gemeindeteil	Bevölkerung am Ort der Hauptwohnung		Und zwar									
				Personen mit nur einer Wohnung im Bundesgebiet		Personen mit mindestens einer weiteren Wohnung im Bundesgebiet		Personen nach Familienstand					
								ledig		verheiratet		verwitwet	
								zu- sammen	darunter weiblich	zu- sammen	darunter weiblich	zu- sammen	darunter weiblich
		ins- gesamt	darunter weiblich	zu- sammen	darunter weiblich	zu- sammen	darunter weiblich	zu- sammen	darunter weiblich	zu- sammen	darunter weiblich	zu- sammen	darunter weiblich
		1	2	3	4	5	6	7	8	9	10	11	12
125 102	Weinsberg, Stadt	8 899	4 555	8 609	4 421	290	134	3 485	1 582	4 438	2 203	679	593
001	Weinsberg	6 933	3 579	6 682	3 466	251	113	2 719	1 254	3 403	1 689	542	471
002	Grantschen	639	331	628	324	11	7	225	103	358	179	52	47
003	Gellmersbach	853	404	838	397	15	7	348	137	439	218	49	42
004	Wimmental	474	241	461	234	13	7	193	88	238	117	36	33
125 103	Widdern, Stadt	1 392	716	1 354	699	38	17	583	263	653	331	122	107
001	Widdern	1 116	582	1 081	566	35	16	465	213	520	266	99	88
002	Unterkessach	276	134	273	133	3	1	118	50	133	65	23	19
125 107	Wüstenrot	5 662	3 038	5 482	2 947	180	91	2 091	1 027	2 866	1 450	569	484
110	Finstertot	447	211	430	202	17	9	188	70	215	108	33	26
120	Maienfels	910	471	884	460	26	11	348	170	473	234	68	53
130	Neuhütten	1 368	715	1 330	693	38	22	490	230	713	351	133	118
140	Neulautern	475	253	454	243	21	10	177	91	254	129	35	28
150	Wüstenrot	2 462	1 388	2 384	1 349	78	39	888	466	1 211	628	300	259
125 108	Zaberfeld	2 878	1 477	2 798	1 441	80	36	1 115	525	1 482	741	237	190
001	Zaberfeld	1 185	609	1 140	590	45	19	463	218	616	308	96	75
002	Michelbach	485	256	473	253	12	3	207	107	238	119	36	28
003	Leonbronn	673	345	659	336	14	9	238	107	354	178	65	55
004	Ochsenburg	535	267	526	262	9	5	207	93	274	136	40	32
	Heilbronn	252 458	129 184	246 065	126 176	6 393	3 008	98 626	45 472	128 301	63 763	19 156	16 325
126	Hohenlohekreis												
126 011	Bretzfeld	8 770	4 512	8 578	4 427	192	85	3 542	1 664	4 380	2 190	639	538
001	Adolzfurt	914	489	884	473	30	16	353	170	457	229	82	75
002	Bitzfeld	1 036	528	1 019	522	17	6	411	197	555	275	51	43
003	Brettach	203	109	199	106	4	3	77	40	108	54	18	15
004	Bretzfeld	1 239	638	1 217	631	22	7	523	251	616	312	74	63
005	Dimbach	611	307	592	300	19	7	239	109	315	157	43	33
006	Geddelsbach	194	93	189	91	5	2	77	31	100	50	14	12
007	Rappach	616	320	608	315	8	5	255	122	286	143	46	37
008	Scheppach	772	386	756	379	16	7	322	142	390	194	47	41
009	Schwabbach	949	506	919	491	30	15	370	188	443	221	98	77
010	Siebeneich	164	81	164	81	—	—	74	29	74	37	13	12
011	Unterheimbach	954	493	939	486	15	7	363	170	498	248	75	66
012	Waldbach	1 118	562	1 092	552	26	10	478	215	538	270	78	64
126 020	Dörzbach	1 841	935	1 796	917	45	18	795	353	841	418	173	148
001	Dörzbach	1 036	529	1 004	516	32	13	434	190	468	232	111	94
002	Hohebach	478	244	471	241	7	3	201	89	226	113	46	41
003	Laibach	179	97	177	95	2	2	91	51	76	38	10	7
004	Meßbach	148	65	144	65	4	—	69	23	71	35	6	6
126 028	Forchtenberg, Stadt	3 905	1 949	3 822	1 912	83	37	1 569	691	1 975	984	278	230
001	Forchtenberg	1 617	829	1 586	814	31	15	644	306	815	407	115	96
002	Ernsbach	950	460	929	450	21	10	381	150	472	233	72	63
003	Sindringen	676	341	655	332	21	9	260	116	355	177	51	43
004	Wohlmuthausen	349	169	343	166	6	3	141	56	176	88	29	22
005	Muthof	313	150	309	150	4	—	143	63	157	79	11	6
126 039	Ingelfingen, Stadt	5 310	2 716	5 169	2 651	141	65	2 217	1 007	2 534	1 266	419	362
001	Ingelfingen	3 118	1 644	3 023	1 597	95	47	1 262	598	1 455	726	284	247
002	Criesbach	558	288	550	285	8	3	231	111	281	140	39	34
003	Diebach	217	107	217	107	—	—	94	41	111	55	9	9
004	Dörrenzimmern	366	178	356	173	10	5	159	66	178	90	26	21
005	Stachenhausen	213	107	209	105	4	2	87	38	107	54	17	14
006	Eberstal	374	172	363	169	11	3	178	71	178	89	14	12
007	Hermuthausen	257	127	246	122	11	5	120	53	118	59	16	14
008	Weldingsfelden	207	93	205	93	2	—	86	29	106	53	14	11
126 045	Krautheim, Stadt	4 083	2 082	3 944	2 016	139	66	1 837	850	1 838	915	327	278
001	Krautheim u. Horrenb.	1 690	874	1 613	840	77	34	729	350	765	379	135	116
002	Altkrautheim	417	202	406	196	11	6	215	90	174	88	25	22
003	Gommersdorf	579	286	563	281	16	5	269	118	257	129	47	37

Noch: 1. Bevölkerung am Ort der Hauptwohnung in den Gemeindeteilen Baden-Württembergs am 25. Mai 1987 nach Anzahl der Wohnsitze und Familienstand

Schl.-Nr.	Gemeinde Gemeindeteil	Bevölkerung am Ort der Hauptwohnung		Und zwar									
				Personen mit nur einer Wohnung im Bundesgebiet		Personen mit mindestens einer weiteren Wohnung im Bundesgebiet		Personen nach Familienstand					
								ledig		verheiratet		verwitwet	
		ins- gesamt	darunter weiblich	zu- sammen	darunter weiblich	zu- sammen	darunter weiblich	zu- sammen	darunter weiblich	zu- sammen	darunter weiblich	zu- sammen	darunter weiblich
		1	2	3	4	5	6	7	8	9	10	11	12
noch: Krautheim, Stadt													
004	Klepsau	402	206	396	202	6	4	182	81	184	93	33	30
005	Neunstetten	340	180	329	172	11	8	130	63	168	82	37	32
006	Oberginsbach	301	151	293	146	8	5	148	66	121	60	31	25
007	Oberndorf	120	66	118	65	2	1	47	26	64	32	8	7
008	Unterginsbach	234	117	226	114	8	3	117	56	105	52	11	9
126 046	Künzelsau, Stadt	11 600	6 030	11 203	5 847	397	183	4 630	2 168	5 694	2 836	963	844
001	Künzelsau	5 679	3 048	5 420	2 925	259	123	2 190	1 069	2 727	1 360	552	494
002	Amrichshausen	465	227	455	222	10	5	216	93	220	110	27	23
003	Belsenberg	397	190	385	188	12	2	159	65	201	98	31	21
004	Gaisbach	1 653	833	1 614	816	39	17	692	326	850	422	82	69
005	Garnberg	776	394	754	381	22	13	309	136	387	194	56	51
006	Kocherstetten	736	386	722	379	14	7	285	136	368	184	68	60
007	Laßbach	246	138	241	136	5	2	102	55	118	59	24	22
008	Morsbach	577	294	565	290	12	4	223	103	306	153	37	32
009	Nagelsberg	585	278	567	271	18	7	249	95	277	136	48	41
010	Nitzenhausen	234	115	229	112	5	3	99	40	114	58	20	16
011	Steinbach	252	127	251	127	1	–	106	50	126	62	18	15
126 047	Kupferzell	4 251	2 160	4 079	2 039	172	121	1 807	841	2 067	1 030	294	244
001	Kupferzell	2 073	1 099	1 953	1 003	120	96	907	465	970	483	142	119
002	Fellbach	492	237	482	231	10	6	212	85	235	117	40	33
003	Eschentel	404	199	391	192	13	7	160	69	209	104	33	25
004	Westernach	1 056	511	1 032	500	24	11	434	184	542	270	58	47
005	Mangoldsall	226	114	221	113	5	1	94	38	111	56	21	20
126 056	Mulfingen	3 347	1 681	3 245	1 635	102	46	1 538	689	1 511	759	258	218
001	Mulfingen	818	405	799	393	19	12	391	175	370	187	48	37
002	Ailringen	435	220	414	216	21	4	215	102	190	94	26	23
003	Buchenbach	540	275	530	270	10	5	219	94	240	120	65	55
004	Eberbach	206	98	199	96	7	2	72	24	107	52	23	21
005	Hollenbach	461	231	436	216	25	15	206	91	217	111	33	28
006	Jagstberg	423	217	413	213	10	4	204	97	189	94	29	26
007	Simprechtshausen	215	108	212	106	3	2	100	43	94	49	20	16
008	Zaisenhausen	249	127	242	125	7	2	131	63	104	52	14	12
126 058	Neuenstein, Stadt	5 323	2 698	5 199	2 646	124	52	2 172	980	2 639	1 310	422	358
001	Neuenstein	3 071	1 562	2 987	1 526	84	36	1 229	568	1 550	771	223	185
002	Kesselfeld	199	99	196	97	3	2	90	38	84	41	24	20
003	Eschelbach	327	164	318	159	9	5	143	68	155	77	25	17
004	Obersöllibach	280	141	277	140	3	1	118	50	134	67	26	22
005	Kirchensall	683	350	673	346	10	4	278	124	333	164	65	60
006	Grünbühl	415	211	408	208	7	3	163	71	219	109	28	27
007	Kleinhirschbach	348	171	340	170	8	1	151	61	164	81	31	27
126 060	Niedernhall, Stadt	3 298	1 691	3 198	1 640	100	51	1 330	622	1 631	812	242	210
001	Niedernhall	3 298	1 691	3 198	1 640	100	51	1 330	622	1 631	812	242	210
126 066	Öhringen, Stadt	16 942	8 781	16 463	8 561	479	220	6 519	2 999	8 365	4 149	1 479	1 273
001	Öhringen	12 058	6 305	11 680	6 131	378	174	4 516	2 092	5 948	2 950	1 108	957
002	Baumerlenbach	375	182	366	179	9	3	149	58	188	95	29	23
003	Büttelbronn	231	117	226	114	5	3	93	44	124	61	13	11
004	Michelbach	1 042	547	1 027	541	15	6	423	212	535	264	72	63
005	Möglingen	212	106	208	104	4	2	88	36	104	52	18	16
006	Möhrig	66	34	65	33	1	1	26	12	36	18	4	4
007	Obermaßholderbach	133	69	129	66	4	3	49	24	67	33	13	10
008	Ohrnberg	641	314	629	309	12	5	268	115	314	155	41	35
009	Schwöllbronn	117	65	113	63	4	2	48	23	50	25	16	15
010	Untermaßholderbach	90	46	88	45	2	1	39	17	34	17	13	10
011	Unterohrn	241	125	235	120	6	5	99	47	117	59	21	17
012	Verrenberg	575	274	562	268	13	6	248	96	282	141	36	32
013	Cappel	778	400	755	392	23	8	298	136	390	192	72	60
014	Eckartsweiler	93	49	92	48	1	1	43	22	43	22	4	4
015	Untersöllibach	130	59	130	59	–	–	60	25	59	29	7	4
016	Weinsbach	160	89	158	89	2	–	72	40	74	36	12	12
126 069	Pfedelbach	6 709	3 421	6 574	3 356	135	65	2 678	1 207	3 349	1 675	518	447
001	Pfedelbach	4 290	2 204	4 200	2 163	90	41	1 718	796	2 181	1 090	281	250

Noch: **1. Bevölkerung am Ort der Hauptwohnung in den Gemeindeteilen Baden-Württembergs am 25. Mai 1987 nach Anzahl der Wohnsitze und Familienstand**

Schl.-Nr.	Gemeinde Gemeindeteil	Bevölkerung am Ort der Hauptwohnung		Und zwar									
				Personen mit nur einer Wohnung im Bundesgebiet		Personen mit mindestens einer weiteren Wohnung im Bundesgebiet		Personen nach Familienstand					
								ledig		verheiratet		verwitwet	
								ins- gesamt	darunter weiblich	zu- sammen	darunter weiblich	zu- sammen	darunter weiblich
		1	2	3	4	5	6	7	8	9	10	11	12
noch: Pfedelbach													
002	Windischenbach	565	290	561	288	4	2	221	101	283	142	51	42
003	Oberohrn	260	130	256	126	4	4	101	46	139	70	19	14
004	Harsberg	604	295	591	285	13	10	235	98	303	150	54	44
005	Untersteinbach	990	502	966	494	24	8	403	166	443	223	113	97
126 072	Schöntal	5 335	2 654	5 197	2 587	138	67	2 325	998	2 560	1 282	411	354
001	Bieringen	1 036	535	1 009	521	27	14	454	219	498	249	78	64
002	Berlichingen	661	342	646	335	15	7	257	107	319	161	77	69
003	Oberkessach	1 023	518	994	504	29	14	432	193	509	254	76	67
004	Aschhausen	243	122	230	114	13	8	107	42	107	54	27	25
005	Marlach	460	217	449	212	11	5	209	85	217	107	30	24
006	Sindeldorf	441	213	434	210	7	3	190	75	219	110	30	27
007	Westernhausen	963	458	944	450	19	8	437	175	459	230	61	50
008	Kloster Schöntal	223	112	212	106	11	6	106	47	101	51	15	14
009	Winzenhofen	285	137	279	135	6	2	133	55	131	66	17	14
126 085	Waldenburg, Stadt	2 404	1 253	2 208	1 129	196	124	1 115	553	1 087	535	153	132
001	Rathaus	445	251	412	233	33	18	205	112	189	93	41	37
002	Schule	1 273	673	1 140	585	133	88	613	316	567	279	71	62
003	Bahnhofsiedlung	362	179	339	164	23	15	160	74	174	86	14	12
004	Obersteinb. u. Sailach	324	150	317	147	7	3	137	51	157	77	27	21
126 086	Weißbach	1 648	834	1 613	817	35	17	634	285	849	420	132	113
001	Weißbach	1 242	640	1 211	624	31	16	473	226	643	317	99	85
002	Crispenhofen	406	194	402	193	4	1	161	59	206	103	33	28
126 094	Zweiflingen	1 337	671	1 291	649	46	22	572	244	596	293	146	124
001	Eichach	134	70	132	68	2	2	62	30	61	30	11	10
002	Friedrichsruhe	228	104	217	100	11	4	92	34	117	58	15	10
003	Orendelsall	231	136	219	127	12	9	84	42	76	36	64	56
004	Pfahlbach	98	47	—	—	—	—	—	—	—	—	—	—
005	Tiefensall	135	65	132	64	3	1	56	21	68	34	10	10
006	Westernbach	236	124	224	119	12	5	95	48	124	61	15	13
007	Zweiflingen	233	110	230	109	3	1	94	35	115	57	20	16
008	Friedrichsruhe 2	42	15	—	—	—	—	—	—	—	—	—	—
	Hohenlohekreis	86 103	44 068	83 579	42 829	2 524	1 239	35 280	16 151	41 916	20 874	6 854	5 873
127	Schwäbisch Hall												
127 008	Blaufelden	4 549	2 273	4 445	2 233	104	40	1 897	811	2 200	1 098	395	327
001	Blaufelden	2 148	1 092	2 078	1 065	70	27	887	390	1 047	521	187	164
002	Billingsbach	579	287	570	285	9	2	244	98	274	136	55	48
003	Gammesfeld	511	248	503	245	8	3	214	90	251	124	41	31
004	Herrentierbach	334	166	329	164	5	2	129	58	161	81	39	25
005	Wiesenbach	977	480	965	474	12	6	423	175	467	236	73	59
127 009	Braunsbach	2 414	1 210	2 352	1 183	62	27	1 002	437	1 183	590	198	165
001	Braunsbach	814	413	784	396	30	17	316	138	416	208	71	59
002	Arnsdorf	219	101	217	100	2	1	90	34	114	57	15	10
003	Döttingen	270	132	262	131	8	1	116	45	114	56	34	30
004	Geislingen	324	162	313	157	11	5	147	67	152	76	18	16
005	Jungholzhausen	316	157	309	155	7	2	135	60	155	77	24	19
006	Orlach	202	105	201	105	1	—	91	44	95	47	15	13
007	Steinkirchen	269	140	266	139	3	1	107	49	137	69	21	18
127 012	Bühlertann	2 246	1 124	2 192	1 102	54	22	981	446	1 073	537	148	116
001	Bühlertann	1 644	821	1 597	801	47	20	708	316	790	396	114	90
002	Kottspiel	212	109	209	108	3	1	89	46	108	54	9	5
003	Fronrot	157	76	156	76	1	—	70	31	73	36	11	8
004	Hettensberg	66	34	63	33	3	1	32	15	30	15	4	4
005	Halden	167	84	167	84	—	—	82	38	72	36	10	9
127 013	Bühlerzell	1 754	900	1 713	876	41	24	792	355	767	381	179	156
001	Bühlerzell	1 271	659	1 244	642	27	17	577	263	548	273	136	119
002	Geifertshofen	483	241	469	234	14	7	215	92	219	108	43	37
127 014	Crailsheim, Stadt	26 083	13 512	25 263	13 181	820	331	10 153	4 714	12 970	6 467	2 202	1 866
001	Kreuzberg	2 708	1 414	2 629	1 379	79	35	1 005	473	1 373	683	233	196

Noch: 1. Bevölkerung am Ort der Hauptwohnung in den Gemeindeteilen Baden-Württembergs am 25. Mai 1987 nach Anzahl der Wohnsitze und Familienstand

Schl.-Nr.	Gemeinde Gemeindeteil	Bevölkerung am Ort der Hauptwohnung		Und zwar									
				Personen mit nur einer Wohnung im Bundesgebiet		Personen mit mindestens einer weiteren Wohnung im Bundesgebiet		Personen nach Familienstand					
								ledig		verheiratet		verwitwet	
		ins- gesamt	darunter weiblich	zu- sammen	darunter weiblich	zu- sammen	darunter weiblich	zu- sammen	darunter weiblich	zu- sammen	darunter weiblich	zu- sammen	darunter weiblich
		1	2	3	4	5	6	7	8	9	10	11	12
noch: Crailsheim, Stadt													
002	Schießberg	1 431	778	1 359	751	72	27	531	257	679	339	174	147
003	Kalkäcker Eins	1 133	587	1 096	570	37	17	402	180	558	279	123	101
004	Kalkäcker Zwei	1 541	804	1 486	784	55	20	556	254	809	406	131	115
005	Innenstadt	1 326	717	1 249	675	77	42	576	280	540	270	150	133
006	Roter Buck-Ost	1 373	753	1 348	741	25	12	491	238	642	317	189	166
007	Roter Buck-West	2 270	1 193	2 212	1 173	58	20	901	409	1 091	550	174	155
008	Altenmünster-Ost	2 289	1 151	2 220	1 125	69	26	905	412	1 183	593	143	117
009	Altenmünster-West	1 800	934	1 757	922	43	12	677	316	918	443	149	135
010	Oststadt	1 582	852	1 500	812	82	40	604	312	788	394	139	116
011	Ingersheim	1 412	699	1 373	686	39	13	582	258	729	365	74	61
012	Tiefenbach	909	465	881	457	28	8	367	175	467	233	66	55
013	Onolzheim	1 420	701	1 388	689	32	12	565	238	717	358	115	92
014	Roßfeld	985	483	959	472	26	11	379	157	512	256	70	58
015	Jagstheim	1 476	738	1 434	726	42	12	602	264	747	376	106	87
016	Westgartshausen	1 006	514	978	501	28	13	409	198	513	255	71	56
017	Triensbach	467	239	457	234	10	5	207	100	215	107	40	30
018	Goldbach	705	361	694	357	11	4	289	140	370	184	36	31
019	Beuerlbach	250	129	243	127	7	2	105	53	119	59	19	15
127 102	Fichtenau	4 313	2 192	4 187	2 152	126	40	1 911	877	2 026	1 020	306	254
001	Wildenstein	1 191	615	1 165	603	26	12	534	253	539	271	96	78
002	Lautenbach	772	405	749	394	23	11	318	151	384	192	58	54
003	Unterdeufstetten	1 286	638	1 239	625	47	13	561	249	619	313	90	68
004	Matzenbach	1 064	534	1 034	530	30	4	498	224	484	244	62	54
127 023	Fichtenberg	2 511	1 281	2 473	1 267	38	14	996	452	1 249	624	196	169
001	Fichtenberg	1 964	1 012	1 934	1 001	30	11	767	357	991	494	146	128
002	Mittelrot	226	110	225	110	1	–	86	34	118	59	19	16
003	Erlenhof	124	63	121	62	3	1	55	28	55	28	10	7
004	Langert	67	33	64	31	3	2	26	11	33	17	6	4
005	Gehrhof	17	8	–	–	–	–	–	–	–	–	–	–
006	Plapphof	24	13	–	–	–	–	–	–	–	–	–	–
007	Michelbächle	44	23	–	–	–	–	–	–	–	–	–	–
008	Hornberg	31	14	–	–	–	–	–	–	–	–	–	–
009	Rupphof	7	2	–	–	–	–	–	–	–	–	–	–
010	Retzenhof	7	3	–	–	–	–	–	–	–	–	–	–
127 103	Frankenhardt	3 977	1 989	3 881	1 950	96	39	1 715	751	1 921	965	290	250
001	Gründelhardt	1 467	739	1 432	724	35	15	634	278	696	348	111	99
002	Honhardt	1 973	979	1 929	962	44	17	872	378	939	474	142	120
003	Oberspeltach	537	271	520	264	17	7	209	95	286	143	37	31
127 025	Gaildorf, Stadt	10 571	5 436	10 385	5 360	186	76	4 242	1 974	5 222	2 587	849	723
001	Gaildorf	5 598	2 940	5 487	2 899	111	41	2 174	1 026	2 731	1 347	541	465
002	Unterrot	2 462	1 224	2 422	1 204	40	20	1 044	470	1 219	604	151	127
003	Ottendorf	1 010	504	999	500	11	4	428	192	480	241	77	64
004	Eutendorf	1 501	768	1 477	757	24	11	596	286	792	395	80	67
127 032	Gerabronn, Stadt	3 700	1 847	3 585	1 793	115	54	1 474	634	1 807	894	331	263
001	Gerabronn	2 328	1 180	2 257	1 151	71	29	889	387	1 164	577	211	175
002	Amlshagen	363	180	352	173	11	7	149	63	173	87	33	26
003	Dünsbach	574	278	554	267	20	11	248	106	259	126	58	39
004	Michelbach a. d. Heide	435	209	422	202	13	7	188	78	211	104	29	23
127 043	Ilshofen, Stadt	4 300	2 148	4 184	2 097	116	51	1 844	812	2 094	1 046	310	260
001	Ilshofen	1 931	970	1 878	948	53	22	845	389	935	468	120	92
002	Eckartshausen	871	438	854	428	17	10	339	147	450	222	73	66
003	Obersteinach	503	256	492	251	11	5	221	98	233	116	48	41
004	Ruppertshofen	353	167	338	159	15	8	158	59	167	85	24	22
005	Unterspach	642	317	622	311	20	6	281	119	309	155	45	39
127 046	Kirchberg a.d. Jagst,St.	3 495	1 784	3 363	1 726	132	58	1 628	714	1 428	714	361	304
001	Kirchberg a. d. Jagst	1 811	931	1 738	898	73	33	887	386	667	336	203	173
002	Hornberg	155	77	147	74	8	3	55	21	82	40	14	13
003	Gaggstatt	584	304	567	297	17	7	267	132	253	125	59	45
004	Lendsiedel	945	472	911	457	34	15	419	175	426	213	85	73
127 101	Kreßberg	3 200	1 612	3 057	1 539	143	73	1 317	607	1 612	805	230	178
001	Waldtann	970	477	920	449	50	28	384	161	500	251	73	58

Noch: **1. Bevölkerung am Ort der Hauptwohnung in den Gemeindeteilen Baden-Württembergs am 25. Mai 1987 nach Anzahl der Wohnsitze und Familienstand**

Schl.-Nr.	Gemeinde Gemeindeteil	Bevölkerung am Ort der Hauptwohnung		Und zwar									
				Personen mit nur einer Wohnung im Bundesgebiet		Personen mit mindestens einer weiteren Wohnung im Bundesgebiet		Personen nach Familienstand					
								ledig		verheiratet		verwitwet	
		ins- gesamt	darunter weiblich	zu- sammen	darunter weiblich	zu- sammen	darunter weiblich	zu- sammen	darunter weiblich	zu- sammen	darunter weiblich	zu- sammen	darunter weiblich
		1	2	3	4	5	6	7	8	9	10	11	12
noch: Kreßberg													
002	Haselhof	1 190	614	1 146	593	44	21	472	230	630	314	75	63
003	Marktlustenu	1 040	521	991	497	49	24	461	216	482	240	82	57
127 047	Langenburg, Stadt	1 802	913	1 719	882	83	31	707	304	899	450	152	137
001	Langenburg	1 352	691	1 282	665	70	26	521	224	672	337	123	111
002	Ober- u. Unterreggenbach	145	69	140	68	5	1	59	24	76	37	9	7
003	Bächlingen Hürden	186	94	179	90	7	4	76	33	93	47	12	12
004	Nesselbach	119	59	118	59	1	–	51	23	58	29	8	7
127 052	Mainhardt	4 357	2 220	4 228	2 157	129	63	1 773	800	2 105	1 052	374	308
001	Mainhardt	1 946	988	1 881	959	65	29	764	343	954	478	169	131
002	Ammertsweiler	434	223	421	216	13	7	181	86	213	104	33	29
003	Bubenorbis	732	385	708	375	24	10	298	141	355	178	69	62
004	Geißelhardt	726	365	712	356	14	9	305	132	338	169	65	54
005	Hütten	519	259	506	251	13	8	225	98	245	123	38	32
127 056	Michelbach an der Bilz	2 809	1 427	2 577	1 306	232	121	1 232	571	1 332	667	174	152
001	Michelbach an der Bilz	1 912	969	1 705	857	207	112	890	415	862	431	107	95
002	Gschlachtenbretzingen	897	458	872	449	25	9	342	156	470	236	67	57
127 059	Michelfeld	2 621	1 316	2 535	1 268	86	48	1 078	469	1 307	655	184	167
001	Michelfeld	1 590	799	1 538	769	52	30	686	304	774	387	99	92
002	Neunkirchen	265	134	256	128	9	6	108	46	128	64	25	22
003	Rinnen	150	74	144	70	6	4	49	17	76	39	21	18
004	Gnadental	616	309	597	301	19	8	235	102	329	165	39	35
127 062	Oberrot	2 919	1 502	2 839	1 456	80	46	1 193	572	1 419	697	239	202
001	Oberrot	1 847	933	1 805	909	42	24	741	348	912	447	144	117
002	Frankenberg	235	126	228	123	7	3	102	51	106	53	22	20
003	Badhaus	147	80	143	77	4	3	55	27	69	34	18	17
004	Wolfenbrück	114	63	113	62	1	1	47	24	54	27	11	10
005	Hausen	576	300	550	285	26	15	248	122	278	136	44	38
127 063	Obersontheim	3 696	1 919	3 589	1 865	107	54	1 536	739	1 823	913	273	228
001	Obersontheim	1 533	833	1 484	809	49	24	647	331	735	373	123	109
002	Untersontheim	794	397	772	385	22	12	310	141	415	206	57	44
003	Mittelfischach	789	397	762	381	27	16	325	145	391	196	57	47
004	Oberfischach	580	292	571	290	9	2	254	122	282	138	36	28
127 100	Rosengarten	4 019	2 104	3 904	2 047	115	57	1 614	784	1 966	984	342	282
001	Westheim	2 164	1 129	2 109	1 101	55	28	855	419	1 070	533	179	141
002	Uttenhofen	663	359	648	350	15	9	270	137	313	159	66	57
003	Tullau	244	125	238	122	6	3	97	44	114	56	24	20
004	Raibach	164	87	162	86	2	1	78	39	77	39	8	8
005	Rieden	555	293	530	281	25	12	212	102	287	144	47	42
006	Sanzenbach	229	111	217	107	12	4	102	43	105	53	18	14
127 071	Rot am See	4 350	2 211	4 214	2 139	136	72	1 807	826	2 139	1 061	344	292
001	Rot am See	2 232	1 121	2 157	1 085	75	36	914	412	1 110	548	168	142
002	Beimbach	398	194	388	188	10	6	163	62	203	101	29	28
003	Brettheim	926	478	901	464	25	14	407	197	439	219	73	58
004	Hausen am Bach	378	194	371	191	7	3	155	71	188	93	32	28
005	Reubach	416	224	397	211	19	13	168	84	199	100	42	36
127 073	Satteldorf	3 823	1 951	3 734	1 923	89	28	1 529	712	1 940	962	286	236
001	Satteldorf	1 699	874	1 646	858	53	16	660	309	888	443	112	96
002	Ellrichshausen	925	460	909	456	16	4	365	164	465	223	83	66
003	Gröningen	1 199	617	1 179	609	20	8	504	239	587	296	91	74
127 075	Schrozberg, Stadt	5 292	2 702	5 168	2 639	124	63	2 106	941	2 608	1 302	486	405
001	Süd	1 788	906	1 731	877	57	29	698	306	905	455	154	124
002	Nord	1 226	630	1 198	619	28	11	486	218	591	294	108	93
003	Bartenstein	380	208	366	199	14	9	136	69	187	93	50	44
004	Ettenhausen	221	107	215	105	6	2	88	33	107	52	20	20
005	Heiligenbronn	215	99	215	99	–	–	89	33	110	54	15	11
006	Leuzendorf	459	234	449	227	10	7	199	89	216	107	43	38
007	Riedbach	303	153	296	148	7	5	127	56	143	72	31	24

Noch: 1. **Bevölkerung am Ort der Hauptwohnung in den Gemeindeteilen Baden-Württembergs am 25. Mai 1987 nach Anzahl der Wohnsitze und Familienstand**

Schl.-Nr.	Gemeinde Gemeindeteil	Bevölkerung am Ort der Hauptwohnung		Und zwar									
				Personen mit nur einer Wohnung im Bundesgebiet		Personen mit mindestens einer weiteren Wohnung im Bundesgebiet		Personen nach Familienstand					
								ledig		verheiratet		verwitwet	
		ins- gesamt	darunter weiblich	zu- sammen	darunter weiblich	zu- sammen	darunter weiblich	zu- sammen	darunter weiblich	zu- sammen	darunter weiblich	zu- sammen	darunter weiblich
		1	2	3	4	5	6	7	8	9	10	11	12
noch: Schrozberg, Stadt													
008	Schmalfelden	364	191	363	191	1	–	147	72	179	90	37	29
009	Spielbach	336	174	335	174	1	–	136	65	170	85	28	22
127 076	Schwäbisch Hall, Stadt	31 289	16 703	29 884	15 931	1 405	772	13 057	6 533	14 528	7 245	2 656	2 262
011	Stadtmitte	2 931	1 409	2 761	1 328	170	81	1 441	582	1 097	534	234	193
012	Nördliche Kernstadt	1 249	826	1 060	676	189	150	691	482	391	207	147	127
014	Kreuzäcker	3 694	2 037	3 511	1 941	183	96	1 255	639	1 890	947	411	355
015	Südliche Kernstadt	858	456	826	442	32	14	375	185	369	183	73	63
016	Tullauer Höhe/Hagenb.	3 374	1 808	3 208	1 732	166	76	1 322	653	1 645	822	257	228
017	Rollhof/Reifenhof	3 120	1 734	2 980	1 661	140	73	1 234	655	1 476	742	308	265
018	Stadttheide	541	245	528	237	13	8	232	89	243	113	36	33
019	Heimbach/Teurershof	2 559	1 439	2 461	1 380	98	59	1 133	616	1 070	533	261	225
021	Steinbach	1 260	651	1 215	630	45	21	492	247	640	316	96	75
031	Hessental	3 314	1 724	3 226	1 686	88	38	1 278	602	1 626	812	287	239
091	Bibersfeld	1 400	748	1 361	726	39	22	604	317	685	345	86	73
121	Gailenkirchen	1 825	934	1 768	912	57	22	746	342	919	457	128	113
161	Gelbingen	751	464	677	401	74	63	368	244	296	147	71	64
171	Eltershofen	574	294	561	288	13	6	254	125	281	141	32	24
181	Weckrieden	268	136	262	135	6	1	107	48	137	70	19	16
201	Tüngental	1 157	587	1 123	570	34	17	498	230	558	280	77	65
211	Sulzdorf	2 414	1 211	2 356	1 186	58	25	1 027	477	1 205	596	133	104
127 104	Stimpfach	2 404	1 213	2 344	1 182	60	31	1 089	512	1 146	571	147	116
001	Stimpfach	1 497	765	1 456	744	41	21	678	327	713	356	90	70
002	Rechenberg	350	172	339	164	11	8	162	71	165	81	23	20
003	Weipertshofen	557	276	549	274	8	2	249	114	268	134	34	26
127 079	Sulzbach-Laufen	2 242	1 105	2 182	1 085	60	20	913	378	1 113	549	184	157
001	Sulzbach am Kocher	1 391	680	1 354	668	37	12	552	225	700	344	118	99
002	Laufen am Kocher	851	425	828	417	23	8	361	153	413	205	66	58
127 086	Untermünkheim	2 490	1 244	2 428	1 213	62	31	1 063	465	1 220	608	162	142
001	Untermünkheim	1 353	688	1 309	665	44	23	559	253	678	339	85	75
002	Übrigshausen	507	256	498	250	9	6	221	103	249	123	34	28
003	Ennsingen	630	300	621	298	9	2	283	109	293	146	43	39
127 089	Vellberg, Stadt	3 625	1 845	3 495	1 792	130	53	1 494	669	1 747	879	300	251
001	Vellberg	2 508	1 276	2 412	1 238	96	38	1 022	452	1 217	615	204	173
002	Großaltdorf	1 117	569	1 083	554	34	15	472	217	530	264	96	78
127 091	Wallhausen	1 992	1 007	1 934	980	58	27	792	356	987	491	180	144
001	Wallhausen	813	410	791	398	22	12	310	142	433	214	57	48
002	Schainbach	154	78	150	76	4	2	68	28	72	36	14	14
003	Hengstfeld	555	283	534	273	21	10	219	99	268	134	56	42
004	Michelbach/Lücke	470	236	459	233	11	3	195	87	214	107	53	40
127 099	Wolpertshausen	1 198	582	1 163	571	35	11	512	216	582	289	88	69
001	Wolpertshausen	1 198	582	1 163	571	35	11	512	216	582	289	88	69
	Schwäbisch Hall	154 041	79 272	149 017	76 895	5 024	2 377	63 447	29 431	74 413	37 103	12 566	10 581
128	Main-Tauber-Kreis												
128 138	Ahorn	2 166	1 090	2 061	1 037	105	53	876	375	1 042	518	222	184
001	Berolzheim	541	278	511	264	30	14	237	104	244	120	55	50
002	Buch	364	186	350	176	14	10	153	72	181	92	27	21
003	Eubigheim	672	321	631	303	41	18	272	102	334	165	62	52
004	Hohenstadt	204	100	200	98	4	2	73	29	98	49	29	20
005	Schillingstadt	385	205	369	196	16	9	141	68	185	92	49	41
128 006	Assamstadt	1 697	863	1 664	848	33	15	732	335	832	419	122	102
001	Assamstadt	1 697	863	1 664	848	33	15	732	335	832	419	122	102
128 007	Bad Mergentheim, Stadt	19 560	10 583	18 463	10 027	1 097	556	7 892	3 980	9 088	4 531	1 939	1 662
001	Bad Mergentheim	10 846	6 220	10 041	5 795	805	425	4 173	2 327	4 821	2 401	1 324	1 141
002	Löffelstelzen	758	392	723	374	35	18	328	157	370	186	46	41
003	Markelsheim	1 734	875	1 682	844	52	31	769	344	807	400	132	116
004	Apfelbach	354	174	345	172	9	2	155	67	178	90	20	16

Noch: 1. **Bevölkerung am Ort der Hauptwohnung in den Gemeindeteilen Baden-Württembergs am 25. Mai 1987 nach Anzahl der Wohnsitze und Familienstand**

Schl.-Nr.	Gemeinde Gemeindeteil	Bevölkerung am Ort der Hauptwohnung		Und zwar									
				Personen mit nur einer Wohnung im Bundesgebiet		Personen mit mindestens einer weiteren Wohnung im Bundesgebiet		Personen nach Familienstand					
								ledig		verheiratet		verwitwet	
		ins- gesamt	darunter weiblich	zu- sammen	darunter weiblich	zu- sammen	darunter weiblich	zu- sammen	darunter weiblich	zu- sammen	darunter weiblich	zu- sammen	darunter weiblich
		1	2	3	4	5	6	7	8	9	10	11	12
noch: Bad Mergentheim, Stadt													
005	Herbsthausen	207	95	201	94	6	1	86	32	107	54	12	8
006	Rot, Dörtel, Schönbl.	305	147	295	142	10	5	155	67	127	63	21	16
007	Hachtel	294	144	286	142	8	2	142	60	122	61	29	22
008	Wachbach	1 085	546	1 053	530	32	16	440	202	568	283	66	58
009	Rengershausen	463	223	456	222	7	1	213	89	216	107	31	26
010	Stuppach, Lustbronn	660	319	643	311	17	8	316	141	310	152	32	25
011	Neunkirchen	639	319	610	308	29	11	224	98	368	184	43	35
012	Althausen	542	276	526	269	16	7	225	103	272	137	37	32
013	Dainbach	335	163	325	158	10	5	124	48	171	86	35	28
014	Edelfingen	1 338	690	1 277	666	61	24	542	245	651	327	111	98
128 014	Boxberg, Stadt	6 388	3 327	6 171	3 240	217	87	2 563	1 182	3 130	1 568	610	523
001	Boxberg	1 190	617	1 142	604	48	13	498	230	555	278	109	93
002	Angeltürn	136	67	129	62	7	5	52	22	75	37	9	8
003	Bobstadt	448	239	439	236	9	3	172	78	215	108	52	47
004	Epplingen	160	85	154	83	6	2	59	27	78	39	19	17
005	Kupprichhausen	333	164	327	163	6	1	137	59	171	86	24	19
006	Lengenrieden	161	81	153	76	8	5	64	26	77	39	19	16
007	Oberschüpf	381	204	366	195	15	9	154	76	184	92	38	32
008	Schwabhausen	517	266	503	260	14	6	197	91	273	135	45	38
009	Schweigern	896	482	868	473	28	9	351	176	438	220	95	78
010	Uiffingen	444	237	428	230	16	7	196	96	211	107	35	32
011	Unterschüpf	749	390	722	378	27	12	296	130	364	183	76	67
012	Windischbuch	323	164	312	157	11	7	138	62	155	77	28	25
013	Wölchingen	650	331	628	323	22	8	249	109	334	167	61	51
128 020	Creglingen, Stadt	4 954	2 517	4 787	2 438	167	79	1 997	879	2 407	1 205	486	401
001	Creglingen	1 627	860	1 549	823	78	37	645	311	781	390	161	137
002	Reinsbronn	343	176	323	167	20	9	134	57	167	84	42	35
003	Waldmannshofen	355	179	341	173	14	6	143	61	175	88	35	30
004	Frauental	159	81	159	81	—	—	62	28	79	39	18	14
005	Freudenbach	394	187	385	181	9	6	148	54	203	102	37	28
006	Crainthal	122	64	119	63	3	1	46	25	65	32	9	6
007	Archshofen	335	160	323	155	12	5	131	47	165	83	37	29
008	Finsterlohr	290	131	280	124	10	7	118	40	144	72	27	19
009	Blumweiler	392	204	386	200	6	4	159	74	197	99	33	30
010	Oberrimbach	263	133	263	133	—	—	129	59	115	58	18	16
011	Schmerbach	175	88	172	88	3	—	76	35	78	39	19	13
012	Münster	269	138	263	135	6	3	107	47	134	67	26	23
013	Niederrimbach	230	116	224	115	6	1	99	41	104	52	24	21
128 039	Freudenberg, Stadt	3 735	1 911	3 644	1 871	91	40	1 424	643	1 900	942	339	283
001	Freudenberg	2 135	1 111	2 067	1 082	68	29	787	371	1 081	531	220	183
002	Boxtal	535	268	529	265	6	3	212	91	279	141	39	32
003	Ebenheid	263	136	260	134	3	2	116	55	119	60	24	19
004	Rauenberg	655	322	643	316	12	6	256	102	341	171	44	39
005	Wessental	147	74	145	74	2	—	53	24	80	39	12	10
128 045	Großrinderfeld	3 423	1 723	3 362	1 698	61	25	1 412	634	1 721	860	246	206
001	Großrinderfeld	1 292	646	1 270	636	22	10	533	236	647	323	92	75
002	Gerchsheim	1 234	622	1 206	614	28	8	513	234	621	312	86	70
003	Schönfeld	566	289	561	286	5	3	234	107	280	139	44	38
004	Ilmspan	331	166	325	162	6	4	132	57	173	86	24	23
128 047	Grünsfeld, Stadt	3 331	1 631	3 234	1 597	97	34	1 378	583	1 650	818	273	215
001	Grünsfeld	1 897	938	1 840	920	57	18	766	330	959	475	154	124
002	Hausen	218	106	214	105	4	1	85	33	108	54	25	19
003	Krensheim	282	137	275	133	7	4	126	54	124	62	31	21
004	Kützbrunn	203	98	199	96	4	2	99	43	96	48	8	7
005	Paimar	269	133	256	127	13	6	106	47	145	71	15	13
006	Zimmern	462	219	450	216	12	3	196	76	218	108	40	31
128 058	Igersheim	4 648	2 412	4 468	2 337	180	75	1 943	931	2 271	1 141	327	274
001	Igersheim	3 626	1 902	3 473	1 839	153	63	1 463	708	1 801	905	261	226
002	Bernsfelden	265	136	261	134	4	2	124	65	124	62	17	9
003	Harthausen	455	226	435	219	20	7	208	93	213	107	29	23
004	Neuses	231	111	229	109	2	2	115	48	101	51	15	12

Noch: 1. Bevölkerung am Ort der Hauptwohnung in den Gemeindeteilen Baden-Württembergs am 25. Mai 1987 nach Anzahl der Wohnsitze und Familienstand

Schl.-Nr.	Gemeinde Gemeindeteil	Bevölkerung am Ort der Hauptwohnung		Und zwar									
				Personen mit nur einer Wohnung im Bundesgebiet		Personen mit mindestens einer weiteren Wohnung im Bundesgebiet		Personen nach Familienstand					
								ledig		verheiratet		verwitwet	
		ins- gesamt	darunter weiblich	zu- sammen	darunter weiblich	zu- sammen	darunter weiblich	zu- sammen	darunter weiblich	zu- sammen	darunter weiblich	zu- sammen	darunter weiblich
		1	2	3	4	5	6	7	8	9	10	11	12
noch: Igersheim													
005	Simmringen	71	37	70	36	1	1	33	17	32	16	5	4
128 061	Königheim	3 320	1 684	3 239	1 646	81	38	1 368	606	1 624	813	290	247
001	Königheim	1 710	871	1 663	846	47	25	672	298	846	424	164	137
002	Brehmen	318	159	310	158	8	1	138	60	151	75	28	23
003	Gissigheim	813	421	799	413	14	8	352	168	403	202	55	50
004	Pülfingen	479	233	467	229	12	4	206	80	224	112	43	37
128 064	Külsheim, Stadt	5 324	2 636	5 197	2 589	127	47	2 281	969	2 600	1 309	392	328
001	Külsheim	2 823	1 398	2 751	1 370	72	28	1 256	533	1 340	676	192	166
002	Hundheim	715	355	698	350	17	5	296	130	364	183	48	40
003	Uissigheim	677	338	664	334	13	4	273	119	345	172	57	46
004	Eiersheim	418	208	410	204	8	4	163	66	211	105	40	35
005	Steinfurt	125	61	122	59	3	2	51	22	60	31	11	6
006	Steinbach	566	276	552	272	14	4	242	99	280	142	44	35
128 139	Lauda-Königshofen, St.	14 456	7 448	13 998	7 283	458	165	5 701	2 626	7 227	3 604	1 213	1 034
001	Lauda	5 346	2 783	5 150	2 715	196	68	2 057	946	2 656	1 325	468	405
002	Oberlauda	748	387	725	379	23	8	302	142	368	184	69	56
003	Gerlachshheim	1 903	979	1 852	960	51	19	787	365	908	453	176	147
004	Heckfeld	453	228	447	226	6	2	187	86	232	116	31	26
005	Beckstein	382	185	380	185	2	—	162	63	188	95	28	24
006	Oberbalbach	598	291	583	286	15	5	235	98	324	161	38	31
007	Unterbach	1 591	829	1 541	806	50	23	600	287	839	419	129	113
008	Marbach	174	84	171	84	3	—	76	31	81	41	14	10
009	Deubach	138	66	133	66	5	—	65	26	65	33	8	7
010	Sachsenflur	313	156	303	153	10	3	114	47	169	84	26	23
011	Messelhausen	377	188	368	184	9	4	147	63	183	92	40	30
012	Königshofen	2 433	1 272	2 345	1 239	88	33	969	472	1 214	601	186	162
128 082	Niederstetten, Stadt	5 212	2 542	4 816	2 430	396	112	2 381	988	2 364	1 180	394	333
001	Niederstetten	2 727	1 305	2 424	1 241	303	64	1 285	528	1 236	618	156	131
002	Oberstetten	465	225	440	215	25	10	220	89	197	99	40	33
003	Wildentierbach	385	193	370	183	15	10	170	74	179	89	32	27
004	Rinderfeld	329	169	315	163	14	6	147	67	143	71	38	30
005	Wermutshausen	181	90	172	85	9	5	73	28	81	40	27	22
006	Vorbachzimmern	435	221	423	214	12	7	179	79	217	108	35	33
007	Pfützingen	150	75	150	75	—	—	68	27	62	31	19	17
008	Adolzhausen	240	127	230	120	10	7	101	46	113	56	24	23
009	Herrenzimmern	152	70	146	69	6	1	70	26	65	32	14	10
010	Rüsselhausen	148	67	146	65	2	2	68	24	71	36	9	7
128 115	Tauberbischofsheim, St.	11 666	6 057	11 184	5 857	482	200	4 651	2 177	5 704	2 849	1 003	864
001	Tauberbischofsheim	7 373	3 891	7 013	3 732	360	159	2 918	1 403	3 518	1 759	692	594
002	Impfingen	850	423	823	414	27	9	347	155	442	218	53	45
003	Hochhausen	586	292	563	284	23	8	237	102	282	140	54	46
004	Dienstadt	282	149	277	148	5	1	118	58	144	71	19	19
005	Dittwar	756	385	734	375	22	10	308	139	391	196	52	47
006	Dittigheim	952	487	920	477	32	10	371	168	482	242	72	62
007	Distelhausen	867	430	854	427	13	3	352	152	445	223	61	51
128 126	Weikersheim, Stadt	6 588	3 396	6 362	3 300	226	96	2 613	1 184	3 253	1 634	619	526
001	Weikersheim	3 369	1 787	3 235	1 727	134	60	1 273	611	1 698	859	331	281
002	Elpersheim	732	359	710	351	22	8	281	114	370	185	69	54
003	Haagen	61	33	61	33	—	—	26	13	26	13	8	7
004	Honsbronn-Bronn	160	82	157	82	3	—	69	33	75	36	15	13
005	Laudenbach	960	492	928	481	32	11	437	199	432	217	81	72
006	Nassau	310	156	303	153	7	3	119	50	155	77	30	25
007	Neubronn-Oberndorf	288	140	275	134	13	6	128	52	134	66	26	22
008	Queckbronn	138	68	136	67	2	1	60	25	67	34	11	9
009	Schäftersheim	570	279	557	272	13	7	220	87	296	147	48	43
128 128	Werbach	3 343	1 700	3 241	1 657	102	43	1 334	593	1 671	834	287	244
001	Werbach	1 057	523	1 022	513	35	10	403	163	545	272	86	74
002	Gamburg	661	348	631	334	30	14	260	118	322	162	64	59
003	Wenkheim	744	379	722	369	22	10	295	138	377	188	66	50
004	Niklashausen	455	231	453	230	2	1	184	85	228	113	36	30

Noch: 1. **Bevölkerung am Ort der Hauptwohnung in den Gemeindeteilen Baden-Württembergs am 25. Mai 1987 nach Anzahl der Wohnsitze und Familienstand**

Schl.-Nr.	Gemeinde Gemeindeteil	Bevölkerung am Ort der Hauptwohnung		Und zwar									
				Personen mit nur einer Wohnung im Bundesgebiet		Personen mit mindestens einer weiteren Wohnung im Bundesgebiet		Personen nach Familienstand					
								ledig		verheiratet		verwitwet	
		ins- gesamt	darunter weiblich	zu- sammen	darunter weiblich	zu- sammen	darunter weiblich	zu- sammen	darunter weiblich	zu- sammen	darunter weiblich	zu- sammen	darunter weiblich
		1	2	3	4	5	6	7	8	9	10	11	12
noch: Werbach													
005	Werbachhausen	293	146	280	138	13	8	140	63	132	66	21	17
006	Brunntal	133	73	133	73	—	—	52	26	67	33	14	14
128 131	Wertheim, Stadt	20 377	10 617	19 490	10 210	887	407	7 770	3 610	10 201	5 113	1 841	1 570
001	Wertheim	10 862	5 824	10 282	5 541	580	283	4 090	1 979	5 232	2 630	1 104	960
002	Bettingen	614	300	587	290	27	10	236	96	311	154	55	45
003	Dertingen	790	412	768	404	22	8	293	140	422	211	61	51
004	Dietenhan	229	117	222	113	7	4	87	38	118	60	17	15
005	Dörlesberg	684	347	672	340	12	7	291	135	344	173	44	38
006	Grünenwört	615	330	599	324	16	6	220	116	355	178	35	34
007	Höhefeld	494	250	472	239	22	11	210	96	243	121	37	31
008	Kernbach	432	215	421	210	11	5	160	65	228	114	40	33
009	Lindelbach	386	197	378	194	8	3	145	68	203	102	23	18
010	Mondfeld	731	372	713	368	18	4	259	116	393	196	66	54
011	Nassig	1 189	588	1 160	579	29	9	455	195	634	317	89	70
012	Reicholzheim	1 351	657	1 302	637	49	20	547	220	680	338	110	92
013	Sachsenhausen	500	246	479	237	21	9	197	85	265	132	35	26
014	Sonderriet	461	234	440	225	21	9	188	84	235	119	34	28
015	Uphar	578	299	554	290	24	9	220	102	290	144	56	48
016	Waldenhausen	461	229	441	219	20	10	172	75	248	124	35	27
128 137	Wittighausen	1 703	848	1 657	833	46	15	716	307	815	406	157	130
001	Untervittighausen	1 081	530	1 050	520	31	10	440	184	536	268	96	75
002	Poppenhausen	116	52	113	51	3	1	54	19	54	27	6	5
003	Oberwittighausen	245	131	235	127	10	4	101	48	111	54	29	28
004	Vilchband	261	135	259	135	2	—	121	56	114	57	26	22
	Main-Tauber-Kreis	121 891	62 985	117 038	60 898	4 853	2 087	49 032	22 602	59 500	29 744	10 760	9 126
	Region Franken	725 463	373 551	702 165	362 769	23 298	10 782	288 428	133 469	357 515	177 782	59 325	50 524
Region Ostwürttemberg													
Landkreise													
135	Heidenheim												
135 010	Dischingen	4 356	2 189	4 205	2 123	151	66	1 912	856	2 064	1 030	333	280
001	Dischingen	1 731	890	1 664	859	67	31	696	320	874	438	131	117
002	Ballmertshofen	509	248	495	246	14	2	213	91	252	124	40	32
003	Demmingen	428	200	414	194	14	6	205	78	191	94	30	27
004	Dunstelkingen	459	223	446	218	13	5	213	86	203	102	41	34
005	Eglingen	555	284	532	273	23	11	260	127	246	121	46	35
006	Frickingen	444	226	435	221	9	5	213	100	198	100	30	24
007	Trugenhofen	191	96	—	—	—	—	—	—	—	—	—	—
008	Schrezheim	39	22	—	—	—	—	—	—	—	—	—	—
135 015	Gerstetten	10 407	5 372	10 184	5 276	223	96	4 180	1 970	5 245	2 603	812	698
001	Gerstetten	5 606	2 885	5 469	2 824	137	61	2 232	1 052	2 842	1 405	420	362
005	Heuchstetten	135	69	133	69	2	—	62	28	57	29	16	12
012	Sontbergen	59	32	58	32	1	—	30	16	25	13	4	3
015	Gussenstadt	1 256	651	1 243	648	13	3	489	228	644	319	108	97
020	Heldenfingen	998	505	977	495	21	10	430	195	486	242	68	56
025	Dettingen	1 564	831	1 522	812	42	19	638	319	781	390	128	111
030	Heuchlingen	789	399	782	396	7	3	299	132	410	205	68	57
135 016	Giengen a.d.Brenz,St.	18 378	9 465	18 006	9 290	372	175	7 028	3 288	9 354	4 619	1 449	1 229
011	Schwage Rechberg-Wanne	2 708	1 440	2 653	1 414	55	26	1 017	495	1 347	670	218	185
012	Altst., Schiefßbg., Ehb.	5 099	2 594	4 967	2 532	132	62	1 963	899	2 538	1 234	447	373
013	Bühlfeld	4 195	2 174	4 109	2 134	86	40	1 571	742	2 160	1 067	333	283
014	Bruckersberg	1 818	934	1 776	913	42	21	665	316	956	475	131	109
021	Hohenmemmingen	1 456	749	1 443	744	13	5	590	283	740	368	110	91
031	Sachsenhausen	202	100	202	100	—	—	91	35	84	43	25	21
051	Burgberg	1 885	965	1 861	955	24	10	719	327	1 011	506	124	116
061	Hürben	1 015	509	995	498	20	11	412	191	518	256	61	51
135 019	Heidenheim a.d.Brenz,St.	47 753	25 185	46 279	24 538	1 474	647	17 600	8 341	23 567	11 664	4 743	4 061
011	Heidenheim-Nord	3 417	1 792	3 272	1 724	145	68	1 239	588	1 714	851	329	273

Noch: 1. **Bevölkerung am Ort der Hauptwohnung in den Gemeindeteilen Baden-Württembergs am 25. Mai 1987 nach Anzahl der Wohnsitze und Familienstand**

Schl.-Nr.	Gemeinde Gemeindeteil	Bevölkerung am Ort der Hauptwohnung		Und zwar									
				Personen mit nur einer Wohnung im Bundesgebiet		Personen mit mindestens einer weiteren Wohnung im Bundesgebiet		Personen nach Familienstand					
								ledig		verheiratet		verwitwet	
		ins- gesamt	darunter weiblich	zu- sammen	darunter weiblich	zu- sammen	darunter weiblich	zu- sammen	darunter weiblich	zu- sammen	darunter weiblich	zu- sammen	darunter weiblich
		1	2	3	4	5	6	7	8	9	10	11	12
noch: Heidenheim a.d.Brenz,St.													
012	Heckental Zanger Berg	7 440	4 017	7 190	3 921	250	96	2 497	1 206	3 804	1 895	815	710
013	Heidenheim-Mitte-West	6 620	3 518	6 304	3 351	316	167	2 573	1 247	2 997	1 463	749	641
014	Heidenheim-Südost	4 580	2 509	4 454	2 460	126	49	1 628	814	2 174	1 072	615	517
015	Heidenheim-Oststadt	5 993	3 145	5 880	3 102	113	43	2 297	1 111	2 883	1 408	551	470
021	Schnaitheim-West	6 535	3 472	6 363	3 396	172	76	2 349	1 107	3 290	1 644	625	542
022	Schnaitheim-Ost	4 475	2 344	4 346	2 291	129	53	1 600	739	2 317	1 159	422	362
031	Aufhausen	493	239	475	233	18	6	210	82	230	116	37	31
041	Mergelstetten	5 447	2 769	5 309	2 713	138	56	2 128	966	2 722	1 342	408	353
051	Oggenhausen	1 316	668	1 279	650	37	18	500	226	694	348	101	84
071	Großkuchen	1 220	609	1 200	598	20	11	491	220	629	310	77	67
081	Kleinkuchen	217	103	207	99	10	4	88	35	113	56	14	11
135 020	Herbrechtingen, Stadt	12 116	6 197	11 816	6 057	300	140	4 624	2 121	6 292	3 133	896	764
001	Herbrechtingen	8 446	4 333	8 234	4 233	212	100	3 210	1 472	4 381	2 178	625	542
002	Bolheim-Anhausen	2 971	1 514	2 900	1 484	71	30	1 091	495	1 573	787	238	196
003	Bissingen	574	289	557	279	17	10	270	132	274	136	25	19
004	Hausen	125	61	125	61	—	—	53	22	64	32	8	7
135 021	Hermaringen	2 115	1 056	2 074	1 037	41	19	827	354	1 090	544	153	136
001	Hermaringen	2 115	1 056	2 074	1 037	41	19	827	354	1 090	544	153	136
135 025	Königsbronn	7 307	3 739	7 047	3 630	260	109	2 660	1 234	3 907	1 940	547	451
001	Königsbronn 1	1 353	685	1 302	666	51	19	474	203	708	349	134	114
002	Königsbronn 2	2 441	1 279	2 377	1 248	64	31	831	392	1 295	643	224	184
003	Königsbronn 3	1 028	503	982	484	46	19	400	175	557	276	52	41
004	Itzelberg	644	334	629	328	15	6	232	112	352	175	51	43
005	Ochsenberg	628	317	614	313	14	4	249	120	344	171	26	21
006	Zang	1 213	621	1 143	591	70	30	474	232	651	326	60	48
135 026	Nattheim	5 576	2 820	5 449	2 775	127	45	2 238	1 020	2 836	1 415	380	310
001	Nattheim	4 389	2 241	4 288	2 207	101	34	1 736	807	2 243	1 119	300	248
002	Auernheim	723	349	706	343	17	6	298	125	374	186	43	33
003	Fleinheim	464	230	455	225	9	5	204	88	219	110	37	29
135 027	Niederstotzingen, Stadt	4 012	2 070	3 912	2 031	100	39	1 611	757	2 030	1 020	298	248
011	Niederstotzingen	2 826	1 468	2 758	1 444	68	24	1 143	544	1 425	714	203	175
021	Oberstotzingen	854	431	835	422	19	9	337	151	438	221	66	50
031	Stetten	332	171	319	165	13	6	131	62	167	85	29	23
135 031	Sontheim an der Brenz	5 251	2 630	5 105	2 556	146	74	2 150	959	2 649	1 313	387	320
011	Sontheim	3 668	1 845	3 583	1 800	85	45	1 497	672	1 847	913	277	232
021	Brenz	1 140	570	1 106	551	34	19	472	209	571	285	85	69
031	Bergenweiler	443	215	416	205	27	10	181	78	231	115	25	19
135 032	Steinheim am Albuch	8 069	4 131	7 911	4 073	158	58	3 220	1 498	4 139	2 068	583	492
001	Steinheim-Ost	936	473	918	468	18	5	388	182	485	242	51	41
002	Steinheim-Süd	1 029	535	1 006	523	23	12	394	189	526	265	87	69
003	Steinheim-Nord	1 595	830	1 563	820	32	10	628	306	832	413	109	99
004	Steinheim-Südwest	996	518	979	510	17	8	380	170	508	256	95	84
005	Steinheim-Nordwest	1 091	557	1 061	546	30	11	430	194	552	275	83	73
009	Ziegelhütte	72	27	72	27	—	—	45	12	22	11	3	3
010	Sontheim im Stubental	484	239	469	233	15	6	206	93	249	124	22	17
012	Bibersohl	—	—	—	—	—	—	—	—	—	—	—	—
013	Gnannenweiler	68	34	68	34	—	—	31	15	32	16	5	3
014	Irmannsweiler	57	30	57	30	—	—	30	16	24	11	3	3
015	Küpfendorf	59	30	—	—	—	—	—	—	—	—	—	—
016	Neuselhalden	19	9	—	—	—	—	—	—	—	—	—	—
017	Dudelhof	19	10	—	—	—	—	—	—	—	—	—	—
019	Söhnstetten-Ost	837	416	827	414	10	2	337	145	424	211	67	53
020	Söhnstetten-West	807	423	795	419	12	4	308	155	442	223	49	40
	Heidenheim	125 340	64 854	121 988	63 386	3 352	1 468	48 050	22 398	63 173	31 349	10 581	8 989
136	Ostalbkreis												
136 088	Aalen, Stadt	62 633	32 281	60 582	31 407	2 051	874	24 688	11 466	31 039	15 400	5 138	4 366
001	Stadtmitte	10 595	5 525	9 996	5 258	599	267	4 215	1 925	4 912	2 444	1 033	887
002	Ost	11 133	5 909	10 770	5 748	363	161	4 207	2 020	5 477	2 734	1 068	911

Noch: 1. Bevölkerung am Ort der Hauptwohnung in den Gemeindeteilen Baden-Württembergs am 25. Mai 1987 nach Anzahl der Wohnsitze und Familienstand

Schl.-Nr.	Gemeinde Gemeindeteil	Bevölkerung am Ort der Hauptwohnung		Und zwar									
				Personen mit nur einer Wohnung im Bundesgebiet		Personen mit mindestens einer weiteren Wohnung im Bundesgebiet		Personen nach Familienstand					
								ledig		verheiratet		verwitwet	
		ins- gesamt	darunter weiblich	zu- sammen	darunter weiblich	zu- sammen	darunter weiblich	zu- sammen	darunter weiblich	zu- sammen	darunter weiblich	zu- sammen	darunter weiblich
		1	2	3	4	5	6	7	8	9	10	11	12
noch: Aalen, Stadt													
003	Süd	3 765	1 922	3 619	1 863	146	59	1 395	645	1 938	948	312	257
004	West	7 379	3 816	7 162	3 728	217	88	2 916	1 394	3 764	1 877	483	412
020	Waldhausen	2 025	1 034	1 985	1 017	40	17	905	432	986	493	111	97
030	Ebnat	2 437	1 218	2 402	1 202	35	16	1 006	474	1 255	610	156	125
040	Unterkochen	5 544	2 815	5 414	2 766	130	49	2 113	961	2 810	1 382	479	403
060	Dewangen	2 861	1 407	2 755	1 370	106	37	1 248	554	1 416	706	145	120
066	Fachsenfeld	3 334	1 691	3 288	1 671	46	20	1 387	641	1 695	845	192	172
070	Wasseralfingen	11 557	5 933	11 239	5 802	318	131	4 472	2 048	5 778	2 858	1 013	863
080	Hofen	2 003	1 011	1 952	982	51	29	824	372	1 008	503	146	119
136 002	Abtsgmünd	6 068	3 112	5 929	3 064	139	48	2 530	1 156	2 943	1 471	501	430
001	Abtsgmünd	2 821	1 455	2 757	1 436	64	19	1 181	551	1 394	696	214	187
002	Hohenstadt	680	328	662	325	18	3	287	110	331	166	55	49
003	Laubach	305	167	299	164	6	3	131	71	144	71	25	23
004	Neubronn	255	127	249	124	6	3	101	43	122	61	27	20
005	Pommertsweiler	837	425	820	420	17	5	364	160	394	198	63	55
006	Untergröningen	1 170	610	1 142	595	28	15	466	221	558	279	117	96
136 003	Adelmannsfelden	1 490	765	1 440	747	50	18	634	289	707	352	132	114
001	Adelmannsfelden	1 083	562	1 050	549	33	13	436	203	533	265	101	87
002	Bühler	135	64	131	63	4	1	64	23	60	30	10	10
003	Stöcken	75	35	72	34	3	1	39	17	32	16	4	2
004	Haid	84	46	81	45	3	1	40	22	38	19	5	4
005	Vorderwald	34	17	—	—	—	—	—	—	—	—	—	—
006	Mittelwald	16	8	—	—	—	—	—	—	—	—	—	—
007	Ottenhof	63	33	60	32	3	1	29	13	26	13	8	7
136 007	Bartholomä	1 757	883	1 692	854	65	29	741	335	853	425	137	114
480	Bartholomä	1 757	883	1 692	854	65	29	741	335	853	425	137	114
136 009	Böbingen an der Rems	3 747	1 907	3 673	1 872	74	35	1 583	744	1 863	927	242	207
420	Böbingen an der Rems	3 747	1 907	3 673	1 872	74	35	1 583	744	1 863	927	242	207
136 010	Bopfingen, Stadt	11 322	5 827	11 034	5 698	288	129	4 669	2 185	5 465	2 731	950	788
001	Stadtkern	1 383	730	1 346	713	37	17	575	279	617	304	137	113
002	Flochberg	706	350	693	348	13	2	277	121	362	181	54	42
003	Schloßberg	1 173	598	1 153	590	20	8	442	203	584	292	118	92
004	Kerkingen	548	266	534	259	14	7	278	124	243	123	24	18
005	Trochelfingen	789	412	779	406	10	6	350	170	369	184	64	56
006	Oberdorf	1 683	881	1 631	857	52	24	681	323	834	421	136	120
007	Baldern	442	222	433	218	9	4	185	84	212	106	35	27
008	Aufhausen	880	448	860	441	20	7	361	159	424	210	79	70
009	Unterriffingen	279	142	275	140	4	2	140	70	115	57	15	12
010	Dorfen	40	19	—	—	—	—	—	—	—	—	—	—
011	Härtsfeldhausen	89	41	85	40	4	1	41	17	46	23	2	1
014	Itzlingen	182	91	177	88	5	3	97	45	72	36	12	9
015	Rohrbach-Siedlung	123	60	120	58	3	2	45	19	65	32	9	7
019	Oberrieffingen	153	72	152	72	1	—	76	29	65	33	12	10
021	Süd	1 580	829	1 539	813	41	16	611	297	787	393	153	124
024	Meisterstall	11	7	—	—	—	—	—	—	—	—	—	—
031	Nord	1 155	610	1 101	580	54	30	448	220	591	296	86	78
034	Edelmühle	106	49	106	49	—	—	36	12	59	30	10	6
136 015	Durlangen	2 553	1 265	2 515	1 251	38	14	1 125	504	1 250	623	130	116
220	Durlangen	2 553	1 265	2 515	1 251	38	14	1 125	504	1 250	623	130	116
136 018	Ellenberg	1 545	771	1 481	743	64	28	697	314	746	373	88	79
001	Ellenberg	1 545	771	1 481	743	64	28	697	314	746	373	88	79
136 019	Ellwangen (Jagst), St.	21 538	11 029	20 317	10 581	1 221	448	9 741	4 514	9 672	4 820	1 699	1 453
001	Ost	8 368	4 330	7 606	4 089	762	241	3 838	1 773	3 531	1 750	784	682
002	Pfahlheim	1 423	694	1 383	679	40	15	672	281	649	325	96	85
003	Rindelbach	2 721	1 338	2 642	1 307	79	31	1 302	589	1 193	595	160	124
004	Röhlingen	3 211	1 603	3 135	1 565	76	38	1 475	677	1 499	750	189	158
005	Schrezheim	2 443	1 249	2 349	1 206	94	43	1 051	488	1 198	599	172	148
006	West	3 372	1 815	3 202	1 735	170	80	1 403	706	1 602	801	298	256

Noch: 1. **Bevölkerung am Ort der Hauptwohnung in den Gemeindeteilen Baden-Württembergs am 25. Mai 1987 nach Anzahl der Wohnsitze und Familienstand**

Schl.-Nr.	Gemeinde Gemeindeteil	Bevölkerung am Ort der Hauptwohnung		Und zwar									
				Personen mit nur einer Wohnung im Bundesgebiet		Personen mit mindestens einer weiteren Wohnung im Bundesgebiet		Personen nach Familienstand					
								ledig		verheiratet		verwitwet	
		ins- gesamt	darunter weiblich	zu- sammen	darunter weiblich	zu- sammen	darunter weiblich	zu- sammen	darunter weiblich	zu- sammen	darunter weiblich	zu- sammen	darunter weiblich
		1	2	3	4	5	6	7	8	9	10	11	12
136 020	Eschach	1 408	746	1 374	726	34	20	585	286	699	352	107	96
300	Eschach	1 408	746	1 374	726	34	20	585	286	699	352	107	96
136 021	Essingen	5 234	2 644	5 121	2 598	113	46	2 169	1 019	2 644	1 311	311	260
001	Essingen	5 234	2 644	5 121	2 598	113	46	2 169	1 019	2 644	1 311	311	260
136 024	Göggingen	1 723	896	1 677	871	46	25	764	383	827	414	95	78
320	Mulfingen	1 372	721	1 330	698	42	23	590	301	673	337	75	63
321	Horn	351	175	347	173	4	2	174	82	154	77	20	15
136 027	Gschwend	4 329	2 211	4 224	2 159	105	52	1 797	838	2 132	1 062	320	267
140	Gschwend	1 974	1 016	1 928	995	46	21	787	375	988	491	146	117
141	Schlechtbach	315	165	306	162	9	3	155	82	142	71	14	10
142	Honkling Wildgarten	298	148	289	145	9	3	121	54	146	72	23	20
143	Nardenheim	44	21	—	—	—	—	—	—	—	—	—	—
150	Altersberg	722	369	—	—	—	—	—	—	—	—	—	—
160	Frickenhofen	976	492	958	480	18	12	431	192	463	231	75	65
136 028	Heubach, Stadt	8 880	4 598	8 635	4 482	245	116	3 591	1 702	4 379	2 189	638	549
460	Heubach	7 628	3 958	7 417	3 859	211	99	3 043	1 442	3 773	1 882	559	483
463	Lautern	1 252	640	1 218	623	34	17	548	260	606	307	79	66
136 029	Heuchlingen	1 584	793	1 556	782	28	11	701	312	760	380	103	90
400	Heuchlingen	1 584	793	1 556	782	28	11	701	312	760	380	103	90
136 033	Hüttlingen	5 127	2 629	5 041	2 585	86	44	2 186	1 035	2 523	1 256	326	282
001	Hüttlingen	5 127	2 629	5 041	2 585	86	44	2 186	1 035	2 523	1 256	326	282
136 034	Iggingen	1 963	976	1 909	959	54	17	841	385	963	477	131	102
360	Iggingen	1 963	976	1 909	959	54	17	841	385	963	477	131	102
136 035	Jagstzell	2 202	1 127	2 119	1 087	83	40	1 042	501	1 006	501	141	118
001	Jagstzell	1 582	824	1 529	800	53	24	740	368	728	360	104	90
002	Dankoltzweiler	291	145	280	141	11	4	144	67	128	65	18	12
003	Wohnplätze	329	158	310	146	19	12	158	66	150	76	19	16
136 037	Kirchheim am Ries	1 744	877	1 694	855	50	22	791	346	792	396	148	130
010	Kirchheim am Ries	1 099	562	1 071	552	28	10	489	223	503	252	97	84
011	Jagstheim	48	23	—	—	—	—	—	—	—	—	—	—
012	Osterholz	42	23	—	—	—	—	—	—	—	—	—	—
013	Heerhof	16	8	—	—	—	—	—	—	—	—	—	—
014	Weihermühle	4	2	—	—	—	—	—	—	—	—	—	—
015	Kalkofen	2	1	—	—	—	—	—	—	—	—	—	—
020	Benzenzimmern	230	111	221	104	9	7	103	37	98	49	27	24
030	Dirgenheim	303	147	293	143	10	4	149	62	135	67	18	17
136 038	Lauchheim, Stadt	3 527	1 804	3 477	1 788	50	16	1 482	693	1 698	844	278	239
001	Lauchheim	2 415	1 267	2 375	1 253	40	14	982	477	1 178	588	206	179
002	Hülen	483	221	479	220	4	1	212	87	227	110	28	22
003	Röttingen	629	316	623	315	6	1	288	129	293	146	44	38
136 040	Leinzell	2 161	1 106	2 113	1 084	48	22	868	396	1 060	532	175	148
340	Leinzell	2 161	1 106	2 113	1 084	48	22	868	396	1 060	532	175	148
136 042	Lorch, Stadt	9 834	5 059	9 616	4 953	218	106	3 915	1 838	4 893	2 412	787	670
120	Kernstadt	6 316	3 283	6 167	3 210	149	73	2 434	1 171	3 179	1 564	541	453
121	Rattenharz	208	110	205	108	3	2	82	41	103	51	20	16
122	Waldhausen	2 435	1 240	2 385	1 214	50	26	1 047	476	1 155	574	177	158
123	Weitmars	875	426	859	421	16	5	352	150	456	223	49	43
136 043	Mögglingen	3 316	1 691	3 239	1 657	77	34	1 365	635	1 676	834	226	192
440	Mögglingen	3 316	1 691	3 239	1 657	77	34	1 365	635	1 676	834	226	192
136 044	Mutlangen	4 860	2 497	4 679	2 400	181	97	1 977	963	2 480	1 238	273	228
200	Mutlangen	4 618	2 377	4 440	2 281	178	96	1 870	913	2 360	1 178	260	218
201	Pfersbach	242	120	239	119	3	1	107	50	120	60	13	10

Noch: 1. Bevölkerung am Ort der Hauptwohnung in den Gemeindeteilen Baden-Württembergs am 25. Mai 1987 nach Anzahl der Wohnsitze und Familienstand

Schl.-Nr.	Gemeinde Gemeindeteil	Bevölkerung am Ort der Hauptwohnung		Und zwar									
				Personen mit nur einer Wohnung im Bundesgebiet		Personen mit mindestens einer weiteren Wohnung im Bundesgebiet		Personen nach Familienstand					
								ledig		verheiratet		verwitwet	
		ins- gesamt	darunter weiblich	zu- sammen	darunter weiblich	zu- sammen	darunter weiblich	zu- sammen	darunter weiblich	zu- sammen	darunter weiblich	zu- sammen	darunter weiblich
		1	2	3	4	5	6	7	8	9	10	11	12
136 045	Neresheim, Stadt	7 077	3 492	6 913	3 416	164	76	3 174	1 403	3 330	1 653	461	379
001	Neresheim	3 023	1 458	2 941	1 423	82	35	1 378	573	1 367	676	214	174
002	Kösingen	531	262	520	255	11	7	232	108	265	132	31	22
003	Schweindorf	302	148	295	144	7	4	138	61	146	73	16	13
004	Dorfmerkingen	996	514	981	505	15	9	441	210	476	237	70	62
005	Elchingen	1 305	654	1 267	638	38	16	581	265	629	314	74	63
006	Ohmenheim	920	456	909	451	11	5	404	186	447	221	56	45
136 046	Neuler	2 580	1 268	2 521	1 242	59	26	1 232	552	1 202	597	129	111
001	Neuler	1 686	835	1 652	823	34	12	789	359	808	402	77	69
002	Adlersteige	44	25	—	—	—	—	—	—	—	—	—	—
003	Binderhof	12	7	—	—	—	—	—	—	—	—	—	—
004	Bronnen	87	36	82	34	5	2	42	11	40	20	5	5
005	Burghardsmühle	1	—	—	—	—	—	—	—	—	—	—	—
006	Ebnat	61	29	60	28	1	1	33	14	26	13	2	2
007	Gaishardt	222	106	215	103	7	3	97	41	103	50	19	13
008	Haldenhof	3	1	—	—	—	—	—	—	—	—	—	—
009	Himmelreich	9	4	—	—	—	—	—	—	—	—	—	—
010	Leinenfrist	95	51	95	51	—	—	51	28	42	21	2	2
011	Oberer Kohlwasen	6	3	—	—	—	—	—	—	—	—	—	—
013	Ramsenstrut	176	84	175	84	1	—	85	34	80	40	11	10
014	Schönberger Hof	—	—	—	—	—	—	—	—	—	—	—	—
015	Schwenningen	170	81	160	74	10	7	90	40	70	35	9	6
016	Unterer Kohlwasen	8	6	—	—	—	—	—	—	—	—	—	—
136 049	Obergröningen	426	216	414	209	12	7	174	84	211	104	35	25
390	Obergröningen	426	216	414	209	12	7	174	84	211	104	35	25
136 050	Oberkochen, Stadt	8 104	4 113	7 871	4 017	233	96	2 884	1 266	4 313	2 147	643	553
001	Oberkochen	8 104	4 113	7 871	4 017	233	96	2 884	1 266	4 313	2 147	643	553
136 089	Rainau	2 645	1 309	2 574	1 276	71	33	1 235	549	1 224	611	156	137
001	Schwabsberg	716	368	695	358	21	10	320	156	344	172	44	37
002	Buch	757	376	731	366	26	10	337	157	369	181	42	34
003	Dalkingen	890	450	868	437	22	13	420	188	399	202	59	56
004	Saverwang	170	63	169	63	1	—	103	26	60	30	7	7
005	Weiler	112	52	111	52	1	—	55	22	52	26	4	3
136 087	Riesbürg	1 991	1 042	1 963	1 030	28	12	824	398	975	485	163	144
001	Pflaumloch	788	423	776	418	12	5	312	155	399	199	69	64
002	Utzmemmingen	974	498	961	492	13	6	407	192	476	236	72	61
003	Goldburghausen	229	121	226	120	3	1	105	51	100	50	22	19
136 080	Rosenberg	2 314	1 157	2 237	1 123	77	34	1 060	476	1 074	533	160	140
001	Rosenberg	1 294	662	1 258	644	36	18	583	271	606	301	91	84
002	Hohenberg	640	313	605	298	35	15	294	133	306	151	36	29
003	Hummelsweiler	380	182	374	181	6	1	183	72	162	81	33	27
136 061	Ruppertshofen	1 274	658	1 223	618	51	40	562	280	625	309	76	62
260	Ruppertshofen	999	517	954	481	45	36	430	214	495	245	64	52
261	Birkenlohe	275	141	269	137	6	4	132	66	130	64	12	10
136 062	Schechingen	1 603	809	1 575	793	28	16	736	347	734	368	94	76
380	Schechingen	1 603	809	1 575	793	28	16	736	347	734	368	94	76
136 065	Schwäbisch Gmünd, St.	56 754	29 860	55 038	28 991	1 716	869	22 937	11 128	27 152	13 453	4 906	4 220
010	Innerer Stadtkern	4 056	2 083	3 862	1 969	194	114	1 834	889	1 705	798	366	311
011	Rehnenhof/Wetzgau	4 214	2 285	4 087	2 217	127	68	1 464	711	2 129	1 066	466	409
012	Becherlehen	1 259	718	1 218	691	41	27	476	257	614	322	88	82
013	Herlikofer Berg	1 086	561	1 043	544	43	17	416	187	542	268	94	82
014	Kaffeeberg bis Vogelh.	959	468	910	446	49	22	417	174	427	209	78	68
015	Äußere Weststadt	3 024	1 656	2 935	1 615	89	41	1 127	579	1 463	733	307	272
016	Innere Weststadt	5 104	2 865	4 945	2 789	159	76	2 192	1 167	2 054	1 003	689	597
017	Oststadt	3 758	1 950	3 696	1 924	62	26	1 545	751	1 741	846	306	257
018	Südstadt/Klarenberg	4 678	2 609	4 504	2 529	174	80	1 689	874	2 162	1 075	580	496
021	Oberbettringen-Alt	2 317	1 195	2 250	1 153	67	42	976	467	1 142	574	141	123
022	Oberbettringen-Nordw.	3 571	1 870	3 417	1 783	154	87	1 438	684	1 734	868	256	219

Noch: 1. Bevölkerung am Ort der Hauptwohnung in den Gemeindeteilen Baden-Württembergs am 25. Mai 1987 nach Anzahl der Wohnsitze und Familienstand

Schl.-Nr.	Gemeinde Gemeindeteil	Bevölkerung am Ort der Hauptwohnung		Und zwar									
				Personen mit nur einer Wohnung im Bundesgebiet		Personen mit mindestens einer weiteren Wohnung im Bundesgebiet		Personen nach Familienstand					
								ledig		verheiratet		verwitwet	
								zu- sammen	darunter weiblich	zu- sammen	darunter weiblich	zu- sammen	darunter weiblich
		ins- gesamt	darunter weiblich	zu- sammen	darunter weiblich	zu- sammen	darunter weiblich	7	8	9	10	11	12
noch: Schwäbisch Gmünd, St.													
024	Unterbettingen-Alt	1 477	739	1 431	718	46	21	595	267	773	388	79	67
025	Unterbettingen-Neu	1 637	838	1 573	811	64	27	688	329	805	398	114	94
031	Herlikofen	2 850	1 460	2 800	1 435	50	25	1 159	542	1 449	726	189	162
032	Hussenhofen	1 545	768	1 514	754	31	14	610	261	803	400	105	92
033	Burgholz	25	16	—	—	—	—	—	—	—	—	—	—
034	Zimmern/Hirschmühle	479	224	—	—	—	—	—	—	—	—	—	—
041	Bargau	2 579	1 310	2 520	1 286	59	24	1 116	519	1 281	640	151	134
051	Degenfeld	447	224	434	217	13	7	176	78	232	116	34	28
061	Weiler	1 033	526	1 015	518	18	8	471	226	479	239	71	56
071	Lindach	2 775	1 406	2 715	1 375	60	31	1 088	497	1 436	709	192	160
081	Großdeinbach	2 818	1 480	2 734	1 438	84	42	1 150	568	1 391	694	217	189
091	Straßdorf	3 704	1 913	3 610	1 863	94	50	1 519	747	1 876	927	246	206
097	Rechberg	1 359	696	1 324	677	35	19	574	263	667	336	99	85
136 066	Spraitbach	2 878	1 441	2 805	1 407	73	34	1 207	536	1 439	718	174	153
240	Spraitbach	2 878	1 441	2 805	1 407	73	34	1 207	536	1 439	718	174	153
136 068	Stödtlen	1 708	860	1 641	826	67	34	784	344	726	363	171	137
001	Stödtlen	460	242	452	240	8	2	215	106	211	108	30	24
002	Birkenzell	141	63	135	60	6	3	70	26	62	31	8	6
003	Dambach	143	70	142	70	1	—	65	28	65	32	10	9
004	Eck am Berg	52	24	50	22	2	2	26	9	19	9	7	6
005	Gaxhardt	166	80	164	78	2	2	72	28	82	42	10	8
006	Gerau	28	16	—	—	—	—	—	—	—	—	—	—
007	Niederroden	68	36	60	32	8	4	39	19	23	11	5	5
008	Oberbronnen	21	15	—	—	—	—	—	—	—	—	—	—
009	Unterbronnen	131	59	131	59	—	—	44	12	28	12	48	31
010	Regelsweiler	225	114	212	110	13	4	87	35	115	57	20	19
011	Kaltenwag	9	4	—	—	—	—	—	—	—	—	—	—
012	Winterhof	16	9	—	—	—	—	—	—	—	—	—	—
013	Maxenhof	23	11	—	—	—	—	—	—	—	—	—	—
014	Stillau	78	42	68	34	10	8	46	25	28	14	4	3
015	Strambach	56	28	52	27	4	1	29	11	18	9	9	8
016	Schnepfenmühle	6	3	—	—	—	—	—	—	—	—	—	—
017	Schnepfenhof	7	3	—	—	—	—	—	—	—	—	—	—
018	Berlismühle	5	2	—	—	—	—	—	—	—	—	—	—
019	Freihof	5	2	—	—	—	—	—	—	—	—	—	—
020	Kreuthof	19	12	—	—	—	—	—	—	—	—	—	—
021	Merzenhof	4	3	—	—	—	—	—	—	—	—	—	—
022	Oberzell	16	7	—	—	—	—	—	—	—	—	—	—
023	Tragenroden	12	6	—	—	—	—	—	—	—	—	—	—
024	Weiler an der Eck	6	3	—	—	—	—	—	—	—	—	—	—
025	Ziegelhütte	11	6	—	—	—	—	—	—	—	—	—	—
136 070	Täferrot	927	467	901	457	26	10	418	192	431	214	62	54
280	Täferrot	927	467	901	457	26	10	418	192	431	214	62	54
136 071	Tannhausen	1 662	839	1 618	817	44	22	747	337	748	370	137	113
001	Tannhausen	1 662	839	1 618	817	44	22	747	337	748	370	137	113
136 075	Unterschneidheim	4 098	2 040	4 005	1 997	93	43	1 966	885	1 831	915	270	229
001	Unterschneidheim	1 342	681	1 313	671	29	10	624	295	624	313	82	68
002	Geislingen	355	170	346	166	9	4	155	60	174	86	23	23
003	Nordhausen	316	152	313	149	3	3	160	65	133	67	23	20
004	Untervilflingen	371	184	359	176	12	8	192	92	154	77	19	14
005	Walxheim	218	116	215	114	3	2	100	52	95	48	19	15
006	Zöbingen	806	398	789	391	17	7	363	157	384	192	56	48
007	Zipplingen	690	339	670	330	20	9	372	164	267	132	48	41
136 079	Waldstetten	6 703	3 447	6 537	3 371	166	76	2 763	1 299	3 392	1 693	426	371
500	Waldstetten	5 352	2 757	5 215	2 692	137	65	2 181	1 035	2 729	1 360	336	290
510	Wißgoldingen	1 351	690	1 322	679	29	11	582	264	663	333	90	81
136 082	Westhausen	5 113	2 589	5 028	2 549	85	40	2 207	1 030	2 515	1 249	320	271
001	Westhausen	2 701	1 372	2 650	1 348	51	24	1 165	546	1 328	660	174	150
002	Reichenbach	1 126	559	1 108	551	18	8	461	207	576	286	68	54
003	Westerhofen	420	216	418	216	2	—	190	93	198	98	25	20

Noch: 1. Bevölkerung am Ort der Hauptwohnung in den Gemeindeteilen Baden-Württembergs am 25. Mai 1987 nach Anzahl der Wohnsitze und Familienstand

Schl.-Nr.	Gemeinde Gemeindeteil	Bevölkerung am Ort der Hauptwohnung		Und zwar									
				Personen mit nur einer Wohnung im Bundesgebiet		Personen mit mindestens einer weiteren Wohnung im Bundesgebiet		Personen nach Familienstand					
								ledig		verheiratet		verwitwet	
		ins- gesamt	darunter weiblich	zu- sammen	darunter weiblich	zu- sammen	darunter weiblich	zu- sammen	darunter weiblich	zu- sammen	darunter weiblich	zu- sammen	darunter weiblich
		1	2	3	4	5	6	7	8	9	10	11	12
noch: Westhausen													
004	Lippach	866	442	852	434	14	8	391	184	413	205	53	47
136 084	Wört	1 170	567	1 132	552	38	15	577	246	508	257	77	60
001	Wört	761	377	732	363	29	14	387	175	327	165	41	34
002	Bösenlustnau	115	53	111	52	4	1	54	18	48	25	13	10
003	Schönbronn	74	33	73	33	1	–	35	14	36	18	2	1
004	Dürrenstetten	94	45	92	45	2	–	42	17	42	21	10	7
005	Grobenhof Grünstadt	60	29	60	29	–	–	23	10	30	15	6	3
006	Gaugenmühle Hirschhof	66	30	64	30	2	–	36	12	25	13	5	5
Ostalbkreis		279 572	143 668	271 133	139 894	8 439	3 774	115 969	54 191	135 500	67 359	21 536	18 351
Region Ostwürttemberg		404 912	208 522	393 121	203 280	11 791	5 242	164 019	76 589	198 673	98 708	32 117	27 340
Regierungsbezirk Stuttgart		3 491 787	1 793 691	3 359 195	1 731 255	132 592	62 436	1 376 515	643 511	1 727 922	851 393	268 186	228 462

Noch: 1. **Bevölkerung am Ort der Hauptwohnung in den Gemeindeteilen Baden-Württembergs am 25. Mai 1987 nach Anzahl der Wohnsitze und Familienstand**

Schl.-Nr.	Gemeinde Gemeindeteil	Bevölkerung am Ort der Hauptwohnung		Und zwar									
				Personen mit nur einer Wohnung im Bundesgebiet		Personen mit mindestens einer weiteren Wohnung im Bundesgebiet		Personen nach Familienstand					
								ledig		verheiratet		verwitwet	
		ins- gesamt	darunter weiblich	zu- sammen	darunter weiblich	zu- sammen	darunter weiblich	zu- sammen	darunter weiblich	zu- sammen	darunter weiblich	zu- sammen	darunter weiblich
		1	2	3	4	5	6	7	8	9	10	11	12

Regierungsbezirk Tübingen

Region Neckar-Alb

Landkreise													
415	Reutlingen												
415 078	Bad Urach, Stadt	11 311	5 972	10 900	5 740	411	232	4 480	2 169	5 471	2 712	977	857
011	Bad Urach	8 689	4 638	8 340	4 435	349	203	3 478	1 711	4 090	2 028	786	688
031	Sirchingen	837	412	814	400	23	12	301	130	479	237	44	40
041	Wittlingen	836	428	816	422	20	6	320	151	438	216	64	53
051	Hengen	604	310	599	307	5	3	259	118	285	142	50	44
061	Seeburg	345	184	331	176	14	8	122	59	179	89	33	32
415 014	Dettingen an der Erms	8 497	4 400	8 401	4 353	96	47	3 561	1 719	4 143	2 061	573	492
011	Dettingen an der Erms	8 497	4 400	8 401	4 353	96	47	3 561	1 719	4 143	2 061	573	492
415 089	Engstingen	4 038	2 041	3 873	1 996	165	45	1 745	803	1 985	995	247	209
001	Großengstingen	1 250	646	1 231	638	19	8	523	249	605	304	97	83
002	Berg	1 074	500	974	486	100	14	508	204	509	254	33	26
003	Kleingstingen	1 054	558	1 029	545	25	13	435	216	535	270	75	67
004	Kohlstetten	660	337	639	327	21	10	279	134	336	167	42	33
415-019	Eningen unter Achalm	9 309	4 772	9 013	4 650	296	122	3 642	1 682	4 688	2 319	716	620
011	Eningen unter Achalm	9 309	4 772	9 013	4 650	296	122	3 642	1 682	4 688	2 319	716	620
415 027	Gomadingen	2 001	966	1 932	933	69	33	901	373	926	458	140	119
011	Gomadingen	1 020	530	981	504	39	26	426	208	498	246	76	67
031	Dapfen	715	308	686	301	29	7	353	115	303	149	49	40
071	Steingebronn	266	128	265	128	1	–	122	50	125	63	15	12
415 028	Grabenstetten	1 312	645	1 287	634	25	11	540	226	646	320	94	80
010	Grabenstetten	1 312	645	1 287	634	25	11	540	226	646	320	94	80
415 029	Grafenberg	2 277	1 166	2 231	1 143	46	23	937	449	1 138	566	144	122
011	Grafenberg	2 277	1 166	2 231	1 143	46	23	937	449	1 138	566	144	122
415 034	Hayingen, Stadt	2 034	1 042	1 966	1 010	68	32	956	457	929	462	131	114
011	Hayingen	1 158	596	1 115	575	43	21	531	258	544	271	69	60
021	Anhausen	165	84	158	81	7	3	82	38	70	35	10	10
031	Ehestetten	410	203	397	197	13	6	198	88	190	94	22	21
041	Indelhausen	133	65	131	64	2	1	63	27	59	30	11	8
051	Münzdorf	168	94	165	93	3	1	82	46	66	32	19	15
415 090	Hohenstein	3 022	1 519	2 948	1 489	74	30	1 393	656	1 415	698	184	148
011	Ödenwaldstetten	538	274	517	263	21	11	238	110	249	123	48	41
021	Bernloch	724	360	704	352	20	8	327	148	348	171	45	39
031	Eglingen	398	211	387	208	11	3	187	101	185	91	23	18
041	Meidelstetten	473	244	464	242	9	2	203	101	233	117	29	20
051	Oberstetten	889	430	876	424	13	6	438	196	400	196	39	30
415 039	Hülben	2 610	1 355	2 585	1 343	25	12	1 038	499	1 341	669	193	169
011	Hülben	2 610	1 355	2 585	1 343	25	12	1 038	499	1 341	669	193	169
415 092	Lichtenstein	8 364	4 359	8 214	4 285	150	74	3 374	1 625	4 128	2 048	644	558
011	Unterhausen	6 188	3 207	6 083	3 156	105	51	2 476	1 187	3 089	1 530	446	389
031	Honau	991	543	965	530	26	13	384	195	462	230	125	104
041	Holzelfingen	1 185	609	1 166	599	19	10	514	243	577	288	73	65
415 048	Mehrstetten	1 201	608	1 167	591	34	17	513	235	585	291	84	73
011	Mehrstetten	1 201	608	1 167	591	34	17	513	235	585	291	84	73
415 050	Metzingen, Stadt	19 468	10 114	19 038	9 918	430	196	7 557	3 590	9 802	4 838	1 620	1 395
011	Hetzlingen	14 675	7 667	14 315	7 504	360	163	5 626	2 700	7 344	3 615	1 293	1 105
021	Neuhausen	3 832	1 958	3 770	1 929	62	29	1 532	710	1 991	990	250	224
031	Glerns	961	489	953	485	8	4	399	180	467	233	77	66

Noch: 1. **Bevölkerung am Ort der Hauptwohnung in den Gemeindeteilen Baden-Württembergs am 25. Mai 1987 nach Anzahl der Wohnsitze und Familienstand**

Schl.-Nr.	Gemeinde Gemeindeteil	Bevölkerung am Ort der Hauptwohnung		Und zwar									
				Personen mit nur einer Wohnung im Bundesgebiet		Personen mit mindestens einer weiteren Wohnung im Bundesgebiet		Personen nach Familienstand					
								ledig		verheiratet		verwitwet	
		ins- gesamt	darunter weiblich	zu- sammen	darunter weiblich	zu- sammen	darunter weiblich	zu- sammen	darunter weiblich	zu- sammen	darunter weiblich	zu- sammen	darunter weiblich
		1	2	3	4	5	6	7	8	9	10	11	12
415 053	Münsingen, Stadt	11 266	5 821	10 842	5 641	424	180	4 919	2 298	5 187	2 571	927	798
011	Münsingen	4 271	2 170	4 037	2 075	234	95	1 847	831	2 010	990	319	287
041	Apfelstetten	409	206	385	192	24	14	176	76	191	94	36	32
051	Auingen	1 757	891	1 720	877	37	14	746	326	808	404	157	130
061	Bichishausen	146	69	140	67	6	2	66	24	69	35	10	9
071	Böttingen	609	313	588	305	21	8	248	113	299	146	57	52
081	Bremelau	334	174	327	170	7	4	155	78	157	78	19	17
091	Buttenhausen	738	453	709	438	29	15	407	242	205	103	87	76
101	Dottingen	1 031	522	1 010	515	21	7	428	202	520	258	65	51
111	Gundelfingen	222	119	210	112	12	7	96	51	109	54	16	13
131	Hundersingen	345	177	335	171	10	6	145	66	162	80	36	31
141	Magolsheim	384	209	374	202	10	7	169	88	173	87	37	31
151	Riethelm	545	268	537	267	8	1	233	101	258	129	46	35
161	Trailfingen	475	250	470	250	5	–	203	100	226	113	42	34
415 058	Pfronstetten	1 354	667	1 336	658	18	9	632	269	609	306	105	88
011	Pfronstetten	406	206	400	205	6	1	182	80	192	97	29	27
021	Aichelau	254	124	250	121	4	3	126	53	105	53	23	18
031	Aichstetten	163	80	162	79	1	1	80	36	71	36	10	8
041	Geisingen	181	89	177	86	4	3	81	34	80	40	18	14
051	Huldstetten	158	80	157	80	1	–	73	33	73	36	11	10
061	Tigerfeld	192	88	190	87	2	1	90	33	88	44	14	11
415 059	Pfullingen, Stadt	16 350	8 561	15 671	8 222	679	339	6 466	3 097	8 084	4 031	1 296	1 120
001	Nordstadt	7 900	4 154	7 574	4 004	326	150	3 089	1 465	3 876	1 939	648	563
002	Südstadt	8 450	4 407	8 097	4 218	353	189	3 377	1 632	4 208	2 092	648	557
415 060	Pliezhausen	7 087	3 606	6 906	3 521	181	85	2 911	1 369	3 627	1 801	418	355
010	Pliezhausen	4 193	2 157	4 087	2 108	106	49	1 666	797	2 180	1 081	262	225
020	Gniebel	922	449	899	439	23	10	405	173	453	224	51	45
030	Dörnach	493	246	483	242	10	4	217	96	240	119	31	28
040	Rübgarten	1 479	754	1 437	732	42	22	623	303	754	377	74	57
415 061	Reutlingen, Stadt	98 853	51 926	95 056	50 021	3 797	1 905	39 837	19 333	47 280	23 436	7 822	6 708
010	Zentrum	4 913	2 411	4 663	2 309	250	102	2 380	1 076	1 914	895	323	280
011	Honauer Bahn	6 082	3 265	5 805	3 132	277	133	2 580	1 294	2 687	1 326	533	462
012	Ringelbach	11 707	6 405	10 982	5 974	725	431	4 982	2 567	5 129	2 551	1 095	947
013	Volkspark	7 684	4 067	7 156	3 799	528	268	3 363	1 679	3 547	1 770	483	420
014	Schieferstraße	5 733	3 001	5 568	2 915	165	86	2 254	1 052	2 716	1 354	509	422
015	Römerschanze	5 111	2 651	4 934	2 571	177	80	1 870	870	2 562	1 272	461	401
016	Storlach	6 570	3 426	6 433	3 359	137	67	2 420	1 125	3 214	1 572	596	524
017	Orschel-Hagen	7 178	3 871	6 932	3 744	246	127	2 596	1 231	3 470	1 730	744	652
018	Laisen	2 059	1 076	1 964	1 017	95	59	788	384	1 011	497	159	139
019	Achalm	4 006	2 137	3 743	2 022	263	115	1 588	797	1 937	967	330	275
020	Steinachstraße	2 628	1 403	2 544	1 363	84	40	1 074	540	1 242	619	220	192
021	Industriegebiet	1 801	961	1 749	937	52	24	632	296	914	457	178	159
022	Wannweiler Str.	1 426	764	1 377	741	49	23	558	284	692	345	124	98
023	Schwellerhalde	2 882	1 531	2 800	1 495	82	36	1 091	542	1 454	727	210	179
030	Betzinger Str.	1 388	721	1 352	705	36	16	537	264	712	352	92	80
031	Steigstraße	1 660	868	1 621	852	39	16	715	363	815	409	84	72
032	Mahdach	1 446	743	1 428	735	18	8	518	236	780	389	116	100
033	Nägelesäcker	341	186	338	185	3	1	145	76	156	78	35	28
040	Römersteinstraße	2 980	1 544	2 887	1 490	93	54	1 161	556	1 531	761	208	183
041	Hopfengartenstraße	1 485	744	1 442	731	43	13	575	253	758	375	106	90
042	Hohenschildstraße	832	449	800	429	32	20	336	173	416	210	53	48
051	Altenburg	1 444	741	1 405	724	39	17	590	288	731	361	97	78
061	Bronnweiler	1 063	535	1 043	528	20	7	424	197	546	270	65	56
071	Degerschlacht	1 578	813	1 549	804	29	9	626	300	824	411	98	83
081	Gönningen	3 145	1 663	3 077	1 637	68	26	1 285	637	1 548	779	225	187
091	Oferdingen	2 116	1 063	2 065	1 038	51	25	856	392	1 094	544	120	100
101	Reicheneck	843	423	823	413	20	10	346	163	442	221	36	28
111	Rommelsbach	4 126	2 136	4 052	2 094	74	42	1 676	819	2 077	1 034	221	184
121	Sickenhausen	1 664	833	1 611	808	53	25	703	322	820	408	108	86
131	Mittelstadt	2 962	1 495	2 913	1 470	49	25	1 168	557	1 541	752	193	155
415 062	Riederich	3 963	1 995	3 886	1 963	77	32	1 517	708	2 147	1 044	213	191
010	Riederich	3 963	1 995	3 886	1 963	77	32	1 517	708	2 147	1 044	213	191

Noch: 1. Bevölkerung am Ort der Hauptwohnung in den Gemeindeteilen Baden-Württembergs am 25. Mai 1987 nach Anzahl der Wohnsitze und Familienstand

Schl.-Nr.	Gemeinde Gemeindeteil	Und zwar											
		Bevölkerung am Ort der Hauptwohnung		Personen mit nur einer Wohnung im Bundesgebiet		Personen mit mindestens einer weiteren Wohnung im Bundesgebiet		Personen nach Familienstand					
								ledig		verheiratet		verwitwet	
		ins- gesamt	darunter weiblich	zu- sammen	darunter weiblich	zu- sammen	darunter weiblich	zu- sammen	darunter weiblich	zu- sammen	darunter weiblich	zu- sammen	darunter weiblich
		1	2	3	4	5	6	7	8	9	10	11	12
415 088	Römerstein	3 500	1 805	3 441	1 778	59	27	1 525	723	1 669	832	266	225
011	Böhringen	1 525	789	1 498	776	27	13	664	314	724	360	112	100
021	Donnstetten	897	457	885	452	12	5	391	182	435	217	64	54
031	Zainingen	1 078	559	1 058	550	20	9	470	227	510	255	90	71
415 091	Sonnenbühl	5 888	3 008	5 753	2 935	135	73	2 518	1 177	2 896	1 447	376	324
011	Undingen	1 810	949	1 764	927	46	22	745	360	895	446	130	119
021	Willmandingen	1 030	515	1 015	508	15	7	448	199	490	245	75	59
031	Erpflingen	1 188	602	1 153	581	35	21	538	251	560	281	80	66
041	Genkingen	1 860	942	1 821	919	39	23	787	367	951	475	91	80
415 093	St. Johann	4 472	2 298	4 372	2 254	100	44	1 815	855	2 281	1 138	312	270
011	Würtingen	1 312	664	1 287	656	25	8	547	249	659	328	87	75
021	Bleichstetten	744	385	730	378	14	7	315	151	359	179	53	45
031	Gächingen	767	403	746	392	21	11	317	155	384	192	54	50
041	Lonsingen	575	305	554	295	21	10	232	114	299	152	40	37
051	Ohnastetten	307	159	301	155	6	4	132	65	150	74	22	18
061	Uplingen	767	382	754	378	13	4	272	121	430	213	56	45
415 073	Trochtelfingen, Stadt	5 341	2 732	5 190	2 655	151	77	2 299	1 086	2 576	1 284	345	291
011	Trochtelfingen	2 862	1 488	2 780	1 446	82	42	1 196	588	1 383	685	198	164
021	Hausen	218	123	209	119	9	4	106	55	83	42	21	20
041	Steinhilben	992	490	975	485	17	5	421	190	516	257	46	39
051	Mägerkingen	959	485	924	465	35	20	422	191	457	233	61	51
061	Wilsingen	310	146	302	140	8	6	154	62	137	67	19	17
415 087	Walddorfhäslach	3 668	1 861	3 578	1 824	90	37	1 582	757	1 841	912	186	164
001	Walddorf	2 488	1 257	2 421	1 228	67	29	1 076	513	1 249	616	124	111
002	Häslach	1 180	604	1 157	596	23	8	506	244	592	296	62	53
415 080	Wannweil	4 583	2 361	4 441	2 296	142	65	1 774	816	2 332	1 162	334	292
001	Wannweil	4 583	2 361	4 441	2 296	142	65	1 774	816	2 332	1 162	334	292
415 085	Zwiefalten	2 334	1 170	2 250	1 133	84	37	1 053	467	1 031	518	173	146
010	Zwiefalten	1 391	698	1 331	674	60	24	656	297	568	286	96	78
020	Baach	235	113	231	110	4	3	97	38	120	61	15	13
030	Gauingen	149	79	144	77	5	2	59	28	77	38	13	13
040	Gossenzugen	119	63	113	59	6	4	42	19	58	29	17	15
050	Hochberg	76	42	74	40	2	2	36	21	36	18	4	3
060	Mörsingen	106	48	105	48	1	—	43	13	51	26	12	9
070	Sonderbuch	161	78	156	76	5	2	75	30	74	37	11	10
080	Upflamör	97	49	96	49	1	—	45	21	47	23	5	5
415 086	Gutsbezirk Münsingen	143	70	138	68	5	2	62	25	63	31	12	10
011	Altes Lager	67	31	67	31	—	—	29	12	30	14	3	2
021	Breithülen	76	39	71	37	5	2	33	13	33	17	9	8
	Reutlingen	244 246	126 840	236 415	123 054	7 831	3 786	99 547	47 463	118 820	58 950	18 532	15 938
416	Tübingen												
416 048	Ammerbuch	9 333	4 703	9 024	4 562	309	141	4 088	1 905	4 547	2 246	525	458
001	Entringen	2 799	1 407	2 704	1 361	95	46	1 236	570	1 353	669	155	139
002	Pfäffingen	1 422	689	1 367	668	55	21	588	246	720	355	84	71
003	Poltringen	1 412	711	1 347	676	65	35	632	301	687	341	68	61
004	Reusten	1 004	521	975	506	29	15	450	224	476	234	63	55
005	Altingen	2 148	1 092	2 096	1 074	52	18	951	452	1 040	513	118	100
006	Breitenholz	548	283	535	277	13	6	231	112	271	134	37	32
416 006	Bodelshausen	4 627	2 317	4 551	2 286	76	31	1 861	840	2 380	1 186	281	230
001	Bodelshausen	4 627	2 317	4 551	2 286	76	31	1 861	840	2 380	1 186	281	230
416 009	Dettenhausen	4 746	2 406	4 589	2 334	157	72	1 957	927	2 395	1 184	273	231
010	Dettenhausen	4 746	2 406	4 589	2 334	157	72	1 957	927	2 395	1 184	273	231
416 011	Dußlingen	4 353	2 234	4 170	2 142	183	92	1 807	838	2 109	1 048	313	269
010	Dußlingen	4 353	2 234	4 170	2 142	183	92	1 807	838	2 109	1 048	313	269

Noch: 1. **Bevölkerung am Ort der Hauptwohnung in den Gemeindeteilen Baden-Württembergs am 25. Mai 1987 nach Anzahl der Wohnsitze und Familienstand**

Schl.-Nr.	Gemeinde Gemeindeteil	Bevölkerung am Ort der Hauptwohnung		Und zwar									
				Personen mit nur einer Wohnung im Bundesgebiet		Personen mit mindestens einer weiteren Wohnung im Bundesgebiet		Personen nach Familienstand					
								ledig		verheiratet		verwitwet	
		ins- gesamt	darunter weiblich	zu- sammen	darunter weiblich	zu- sammen	darunter weiblich	zu- sammen	darunter weiblich	zu- sammen	darunter weiblich	zu- sammen	darunter weiblich
		1	2	3	4	5	6	7	8	9	10	11	12
416 015	Gomaringen	6 624	3 475	6 423	3 385	201	90	2 847	1 402	3 182	1 586	445	393
001	Gomaringen	6 300	3 305	6 106	3 221	194	84	2 702	1 332	3 028	1 510	421	370
002	Stockach	324	170	317	164	7	6	145	70	154	76	24	23
416 018	Hirrlingen	2 147	1 039	2 114	1 026	33	13	960	406	1 035	515	133	110
010	Hirrlingen	2 147	1 039	2 114	1 026	33	13	960	406	1 035	515	133	110
416 022	Kirchentellinsfurt	4 827	2 501	4 616	2 402	211	99	2 024	985	2 349	1 161	323	282
001	Kirchentellinsfurt	4 827	2 501	4 616	2 402	211	99	2 024	985	2 349	1 161	323	282
416 023	Kusterdingen	6 661	3 447	6 357	3 312	304	135	2 892	1 411	3 219	1 598	440	379
001	Kusterdingen	3 030	1 577	2 900	1 513	130	64	1 272	631	1 507	743	215	183
002	Jettenburg	886	476	846	460	40	16	396	207	421	214	51	46
003	Wankheim	1 211	609	1 132	579	79	30	556	256	543	268	83	71
004	Mähringen	1 009	511	963	491	46	20	442	206	494	246	55	50
005	Immenhausen	525	274	516	269	9	5	226	111	254	127	36	29
416 025	Mössingen, Stadt	15 803	8 093	15 368	7 889	435	204	6 776	3 239	7 655	3 805	978	830
010	Mössingen	6 156	3 188	5 921	3 076	235	112	2 647	1 296	2 904	1 430	445	382
020	Belsen	1 726	879	1 680	859	46	20	790	381	822	412	85	68
030	Bästenhardt	4 118	2 099	4 018	2 047	100	52	1 710	795	2 038	1 021	219	187
040	Bad Sebastiansweiler	56	23	54	23	2	—	21	6	32	16	1	1
050	Öschingen	2 249	1 142	2 210	1 127	39	15	990	468	1 103	550	132	111
060	Talheim	1 498	762	1 485	757	13	5	618	293	756	376	96	81
416 026	Nehren	3 011	1 555	2 924	1 517	87	38	1 218	590	1 505	748	213	182
001	Nehren	3 011	1 555	2 924	1 517	87	38	1 218	590	1 505	748	213	182
416 049	Neustetten	2 241	1 125	2 221	1 116	20	9	971	439	1 089	544	144	124
001	Remmingsheim	1 343	679	1 334	677	9	2	586	268	649	325	79	70
002	Nellingsheim	338	166	332	163	6	3	146	64	167	83	20	17
003	Wolfenhausen	560	280	555	276	5	4	239	107	273	136	45	37
416 031	Ofterdingen	3 735	1 910	3 629	1 862	106	48	1 529	724	1 916	954	214	185
001	Ofterdingen	3 735	1 910	3 629	1 862	106	48	1 529	724	1 916	954	214	185
416 036	Rottenburg am Neckar, St.	33 108	16 556	32 079	16 105	1 029	451	14 824	6 855	15 411	7 602	1 990	1 656
001	Rottenburg a. Neckar	14 445	7 006	13 951	6 797	494	209	6 373	2 789	6 548	3 185	920	756
011	Bad Niedernau	521	272	501	267	20	5	239	117	230	113	41	37
012	Baisingen	994	515	966	501	28	14	421	207	489	244	68	53
013	Bieringen	662	338	650	335	12	3	275	131	327	161	50	41
014	Dettingen	1 308	662	1 277	653	31	9	602	289	632	314	63	53
015	Eckenweiler	467	230	456	225	11	5	197	89	240	120	23	17
016	Ergenzingen	3 154	1 689	3 082	1 644	72	45	1 545	828	1 420	707	153	130
017	Frommenhausen	397	193	386	189	11	4	185	79	186	94	23	18
018	Haiflingen	1 136	587	1 113	573	23	14	494	237	552	275	72	65
019	Hemmendorf	757	378	747	375	10	3	350	161	355	176	38	34
020	Kiebingen	1 625	815	1 563	782	62	33	745	350	766	381	87	67
021	Obernau	510	269	501	266	9	3	250	122	214	107	41	36
022	Oberndorf	1 103	564	1 063	543	40	21	463	222	558	279	65	53
023	Schwalldorf	537	273	520	264	17	9	229	109	259	129	40	29
024	Seeborn	1 244	618	1 205	600	39	18	546	253	616	302	56	51
025	Weiler	723	346	710	345	13	1	315	126	351	175	49	39
026	Wendelsheim	1 377	702	1 332	681	45	21	590	267	688	351	78	69
027	Wurmlingen	2 148	1 099	2 056	1 065	92	34	1 005	479	980	489	123	108
416 050	Starzach	2 938	1 505	2 850	1 460	88	45	1 208	570	1 482	740	209	175
010	Bierlingen	845	427	829	420	16	7	359	165	426	214	54	44
020	Felldorf	421	224	414	221	7	3	169	88	216	109	31	26
030	Börstingen	567	300	554	294	13	6	234	111	281	142	43	41
040	Sulzau	287	145	261	129	26	16	115	54	150	74	17	15
050	Wachendorf	818	409	792	396	26	13	331	152	409	201	64	49
416 041	Tübingen, Univ.-Stadt	71 701	37 729	61 250	32 743	10 451	4 986	36 043	17 970	28 429	14 032	4 555	3 995
011	Zentrum	6 308	3 124	4 952	2 550	1 356	574	3 534	1 649	2 095	993	377	313
012	Universität	7 579	4 249	5 707	3 236	1 872	1 013	4 543	2 524	2 327	1 161	415	367
013	Nord/Wanne	4 750	2 646	3 968	2 247	782	399	2 359	1 252	1 798	905	374	335

Noch: 1. Bevölkerung am Ort der Hauptwohnung in den Gemeindeteilen Baden-Württembergs am 25. Mai 1987 nach Anzahl der Wohnsitze und Familienstand

Schl.-Nr.	Gemeinde Gemeindeteil	Bevölkerung am Ort der Hauptwohnung		Und zwar									
				Personen mit nur einer Wohnung im Bundesgebiet		Personen mit mindestens einer weiteren Wohnung im Bundesgebiet		Personen nach Familienstand					
								ledig		verheiratet		verwitwet	
		ins- gesamt	darunter weiblich	zu- sammen	darunter weiblich	zu- sammen	darunter weiblich	zu- sammen	darunter weiblich	zu- sammen	darunter weiblich	zu- sammen	darunter weiblich
		1	2	3	4	5	6	7	8	9	10	11	12
noch: Tübingen, Univ.-Stadt													
014	Waldhausen-Ost	9 666	5 158	8 246	4 457	1 420	701	4 947	2 510	3 863	1 952	441	400
015	Österberg	2 335	1 293	1 953	1 129	382	164	1 200	622	823	413	227	203
016	Au/unterer Wert	1 036	473	956	441	80	32	424	181	513	226	51	38
017	Südstadt	7 463	3 925	6 618	3 510	845	415	3 563	1 740	2 987	1 471	562	494
018	Weststadt	6 994	3 581	5 829	3 078	1 165	503	3 518	1 688	2 777	1 354	439	387
021	Lustnau-Zentrum	2 811	1 471	2 469	1 322	342	149	1 256	610	1 236	605	245	207
022	Denzenberg	2 192	1 164	1 804	970	388	194	1 103	559	863	431	137	120
023	Neuhalde	1 140	583	903	478	237	105	621	295	416	206	70	57
026	Gartenstraße/Äule	980	503	833	427	147	76	465	210	390	189	91	82
031	Derendingen-Zentrum	1 676	936	1 532	861	144	75	752	393	685	339	164	147
032	Derend. Str./Feuerh.	3 000	1 604	2 637	1 440	363	164	1 474	743	1 206	602	210	185
033	Gartenstadt	506	254	471	242	35	12	219	97	233	115	41	34
111	Bebenhausen	353	192	317	179	36	13	166	88	149	74	26	22
121	Pfrondorf	2 362	1 205	2 207	1 124	155	81	1 003	467	1 165	577	153	135
131	Weilheim	1 398	739	1 281	685	117	54	659	344	638	309	71	65
141	Kilchberg	1 038	541	955	499	83	42	447	217	503	254	65	56
151	Bühl	1 417	710	1 344	678	73	32	680	309	635	316	65	59
161	Hirschau	2 679	1 325	2 533	1 264	146	61	1 204	552	1 291	622	126	114
171	Unterjesingen	2 433	1 256	2 242	1 160	191	96	1 191	596	1 078	536	122	103
181	Hagelloch	1 585	797	1 493	766	92	31	715	324	758	382	83	72
	Tübingen	175 855	90 595	162 165	84 141	13 690	6 454	81 005	39 101	78 703	38 949	11 036	9 499
417 Zollernalbkreis													
417 079	Albstadt, Stadt	46 369	24 502	44 780	23 779	1 589	723	16 879	8 112	23 687	11 760	4 257	3 671
001	Tailfingen	11 710	6 171	11 305	5 994	405	177	4 216	2 030	5 994	2 977	1 077	930
002	Truchtlfingen	3 104	1 637	2 992	1 587	112	50	1 113	529	1 627	812	265	236
011	Ebingen	19 202	10 289	18 477	9 958	725	331	6 959	3 390	9 536	4 722	1 922	1 667
012	Margrethausen	1 119	586	1 086	570	33	16	451	222	572	285	80	68
013	Lautlingen	1 947	987	1 890	961	57	26	769	345	999	493	153	133
014	Laufen	1 647	865	1 607	846	40	19	596	286	899	450	124	110
021	Onstmettingen	5 467	2 862	5 311	2 782	156	80	1 958	937	2 896	1 439	476	395
030	Pfeffingen	1 903	971	1 853	950	50	21	717	331	1 011	504	149	121
031	Burgfelden	270	134	259	131	11	3	100	42	153	78	11	11
417 002	Balingen, Stadt	30 346	15 783	29 321	15 311	1 025	472	11 704	5 513	15 125	7 521	2 483	2 118
001	West	6 492	3 468	6 231	3 345	261	123	2 446	1 170	3 007	1 486	704	601
002	Ost	6 851	3 655	6 586	3 522	265	133	2 616	1 274	3 366	1 679	607	530
003	Heselwangen	911	455	861	433	50	22	345	152	479	241	59	49
004	Endingen	1 769	913	1 719	896	50	17	687	330	916	458	107	93
005	Engstlatt	1 559	818	1 512	797	47	21	593	280	790	395	136	119
006	Erzingen	657	338	650	334	7	4	264	123	324	162	54	45
007	Ostdorf	1 452	729	1 405	707	47	22	584	265	748	369	99	87
008	Streichen	468	234	458	230	10	4	184	81	239	118	39	32
009	Zillhausen	840	447	820	440	20	7	322	164	429	213	68	60
012	Weilstetten	3 303	1 682	3 210	1 640	93	42	1 268	591	1 729	863	225	178
013	Roßwangen	653	339	641	333	12	6	261	130	340	169	44	35
014	Frommern	3 892	1 953	3 775	1 907	117	46	1 572	712	1 953	967	241	201
015	Stockenhausen	247	125	243	123	4	2	96	46	130	63	15	13
016	Dürrwangen	1 252	627	1 210	604	42	23	466	195	675	338	85	75
417 008	Bisingen	7 384	3 809	7 226	3 745	158	64	2 764	1 272	3 888	1 940	545	477
010	Bisingen	4 016	2 082	3 942	2 051	74	31	1 489	679	2 112	1 054	296	266
020	Steinhofen	1 324	679	1 295	669	29	10	484	228	716	356	98	83
030	Thanheim	925	486	907	479	18	7	335	163	493	246	73	62
040	Wessingen	685	350	663	341	22	9	279	128	346	175	49	42
050	Zimmern	434	212	419	205	15	7	177	74	221	109	29	24
417 010	Bitz	3 506	1 797	3 450	1 770	56	27	1 251	557	1 900	951	278	244
000	Bitz	3 506	1 797	3 450	1 770	56	27	1 251	557	1 900	951	278	244
417 013	Burladingen, Stadt	11 766	6 111	11 508	6 001	258	110	4 790	2 278	5 838	2 902	915	795
001	Burladingen	5 375	2 773	5 229	2 709	146	64	2 178	1 003	2 635	1 308	433	380
002	Gauselfingen	1 077	572	1 058	564	19	8	398	199	567	284	88	75
003	Hausen	955	491	935	484	20	7	387	177	457	227	82	72
004	Hörschwag	291	152	283	146	8	6	136	65	126	62	25	21
005	Killer	610	325	602	323	8	2	232	118	326	163	46	41

Noch: 1. Bevölkerung am Ort der Hauptwohnung in den Gemeindeteilen Baden-Württembergs am 25. Mai 1987 nach Anzahl der Wohnsitze und Familienstand

Schl.-Nr.	Gemeinde Gemeindeteil	Bevölkerung am Ort der Hauptwohnung		Und zwar									
				Personen mit nur einer Wohnung im Bundesgebiet		Personen mit mindestens einer weiteren Wohnung im Bundesgebiet		Personen nach Familienstand					
								ledig		verheiratet		verwitwet	
		ins- gesamt	darunter weiblich	zu- sammen	darunter weiblich	zu- sammen	darunter weiblich	zu- sammen	darunter weiblich	zu- sammen	darunter weiblich	zu- sammen	darunter weiblich
		1	2	3	4	5	6	7	8	9	10	11	12
noch: Burladingen, Stadt													
006	Melchingen	719	373	709	367	10	6	328	163	335	167	48	39
007	Ringingen	853	440	844	435	9	5	351	168	435	214	59	53
008	Salmendingen	704	374	693	371	11	3	304	156	349	175	49	42
009	Starzeln	548	288	537	286	11	2	213	109	287	143	42	33
010	Stetten	634	323	618	316	16	7	263	120	321	159	43	39
417 014	Dautmergen	326	162	324	162	2	—	131	58	167	83	23	19
010	Dautmergen	326	162	324	162	2	—	131	58	167	83	23	19
417 015	Dormettingen	797	396	780	388	17	8	322	147	406	197	56	47
020	Dormettingen	797	396	780	388	17	8	322	147	406	197	56	47
417 016	Dotternhausen	1 489	760	1 463	747	26	13	617	294	764	380	89	77
030	Dotternhausen	1 489	760	1 463	747	26	13	617	294	764	380	89	77
417 022	Geislingen, Stadt	5 034	2 521	4 934	2 482	100	39	1 996	883	2 568	1 277	389	317
001	Geislingen	3 513	1 765	3 443	1 738	70	27	1 383	613	1 803	896	271	225
002	Erlaheim	600	303	592	298	8	5	259	120	292	146	41	32
003	Binsdorf	921	453	899	446	22	7	354	150	473	235	77	60
417 023	Grosselfingen	1 613	800	1 593	795	20	5	629	265	826	409	129	113
070	Grosselfingen	1 613	800	1 593	795	20	5	629	265	826	409	129	113
417 025	Haigerloch, Stadt	9 433	4 795	9 215	4 698	218	97	3 921	1 794	4 681	2 322	692	591
010	Haigerloch	1 736	908	1 680	883	56	25	725	336	812	407	151	135
020	Bad Imnau	634	344	620	336	14	8	266	139	307	152	53	48
030	Bittelbronn	544	265	532	259	12	6	229	100	282	140	29	23
040	Hart	436	217	423	209	13	8	185	83	205	102	43	30
050	Stetten	1 564	772	1 537	762	27	10	652	279	798	396	103	87
060	Trillfingen	1 158	606	1 135	593	23	13	492	232	540	268	108	97
070	Weildorf	657	327	644	323	13	4	270	124	337	167	40	31
080	Gruol	1 492	742	1 467	731	25	11	633	293	762	373	79	64
090	Owingen	1 212	614	1 177	602	35	12	469	208	638	317	86	76
417 029	Hausen am Tann	404	206	400	204	4	2	175	86	205	102	21	17
040	Hausen am Tann	404	206	400	204	4	2	175	86	205	102	21	17
417 031	Hechingen, Stadt	15 962	8 424	15 499	8 215	463	209	6 128	2 873	7 834	3 918	1 498	1 321
010	Hechingen	10 159	5 445	9 835	5 288	324	157	3 905	1 861	4 845	2 423	1 023	911
020	Stetten	1 322	683	1 288	667	34	16	476	208	685	341	122	112
030	Bechtoldsweiler	548	276	525	268	23	8	207	91	300	150	29	28
040	Beuren	161	83	156	81	5	2	65	28	73	37	19	17
050	Boll	939	494	917	488	22	6	357	178	492	245	78	65
060	Schlatt	678	350	660	345	18	5	263	113	339	171	69	60
070	Sickingen	815	414	792	405	23	9	344	160	398	200	52	44
080	Stein	731	377	725	375	6	2	269	129	395	198	56	45
090	Weilheim	609	302	601	298	8	4	242	105	307	153	50	39
417 036	Jungingen	1 403	716	1 340	684	63	32	524	235	737	369	103	90
010	Jungingen	1 403	716	1 340	684	63	32	524	235	737	369	103	90
417 044	Meßstetten, Stadt	9 655	4 814	9 249	4 727	406	87	3 988	1 768	4 844	2 409	639	538
001	Meßstetten	5 306	2 613	4 971	2 555	335	58	2 221	965	2 648	1 315	314	265
002	Hartheim	701	352	694	349	7	3	292	136	361	178	39	33
003	Heinstetten	839	421	828	416	11	5	356	160	424	212	51	44
004	Hossingen	615	316	602	310	13	6	244	113	312	157	47	40
005	Oberdisgisheim	672	356	663	352	9	4	266	129	329	164	67	58
006	Tieringen	937	470	914	461	23	9	384	168	465	231	73	62
007	Unterdigisheim	585	286	577	284	8	2	225	97	305	152	48	36
417 045	Nusplingen	1 901	985	1 848	958	53	27	830	399	932	463	132	119
010	Nusplingen	1 719	884	1 674	861	45	23	749	352	840	418	124	111
020	Heidenstadt	182	101	174	97	8	4	81	47	92	45	8	8
417 047	Obernheim	1 344	675	1 320	666	24	9	542	238	685	342	94	83
010	Obernheim	1 344	675	1 320	666	24	9	542	238	685	342	94	83

Noch: 1. **Bevölkerung am Ort der Hauptwohnung in den Gemeindeteilen Baden-Württembergs am 25. Mai 1987 nach Anzahl der Wohnsitze und Familienstand**

Schl.-Nr.	Gemeinde Gemeindeteil	Bevölkerung am Ort der Hauptwohnung		Und zwar									
				Personen mit nur einer Wohnung im Bundesgebiet		Personen mit mindestens einer weiteren Wohnung im Bundesgebiet		Personen nach Familienstand					
								ledig		verheiratet		verwitwet	
		ins- gesamt	darunter weiblich	zu- sammen	darunter weiblich	zu- sammen	darunter weiblich	zu- sammen	darunter weiblich	zu- sammen	darunter weiblich	zu- sammen	darunter weiblich
		1	2	3	4	5	6	7	8	9	10	11	12
417 051	Rangendingen	4 440	2 232	4 344	2 203	96	29	1 836	847	2 285	1 134	264	218
001	Rangendingen	3 623	1 815	3 545	1 793	78	22	1 489	685	1 882	934	207	170
002	Bietenhausen	387	194	378	189	9	5	163	71	192	95	29	26
003	Höfendorf	430	223	421	221	9	2	184	91	211	105	28	22
417 052	Ratshausen	653	333	643	332	10	1	284	128	305	151	51	48
050	Ratshausen	653	333	643	332	10	1	284	128	305	151	51	48
417 054	Rosenfeld, Stadt	5 148	2 604	5 018	2 555	130	49	2 124	955	2 542	1 266	393	334
001	Rosenfeld	1 868	947	1 805	922	63	25	728	331	951	476	137	116
002	Bickelsberg	406	208	393	205	13	3	168	75	199	98	37	34
003	Brittheim	295	149	291	147	4	2	113	46	146	72	33	30
004	Isingen	569	291	562	287	7	4	239	113	282	141	36	30
005	Heiligenzimmern	709	335	694	328	15	7	317	126	342	169	43	35
006	Leidringen	787	402	768	398	19	4	330	149	377	187	73	59
007	Täbingen	514	272	505	268	9	4	229	115	245	123	34	30
417 057	Schömburg, Stadt	3 623	1 817	3 565	1 785	58	32	1 483	679	1 823	895	250	212
001	Schömburg	2 414	1 217	2 373	1 194	41	23	1 012	476	1 198	585	155	133
002	Schörzingen	1 209	600	1 192	591	17	9	471	203	625	310	95	79
417 063	Straßberg	2 416	1 250	2 379	1 236	37	14	899	429	1 265	629	191	157
001	Straßberg	2 191	1 141	2 157	1 127	34	14	827	399	1 140	566	170	144
002	Kaiseringen	225	109	222	109	3	—	72	30	125	63	21	13
417 071	Weilen unter d. Rinnen	452	232	447	229	5	3	201	94	219	110	31	28
080	Weilen unter d. Rinnen	452	232	447	229	5	3	201	94	219	110	31	28
417 075	Winterlingen	6 382	3 280	6 219	3 202	163	78	2 549	1 169	3 232	1 616	475	421
100	Ost	1 214	616	1 178	601	36	15	478	209	598	296	106	93
110	West	1 751	928	1 704	906	47	22	652	304	889	446	169	153
120	Nord	943	487	914	475	29	12	349	164	515	258	53	47
130	Harthausen	1 374	692	1 350	681	24	11	601	279	685	344	76	63
140	Benzingen	1 100	557	1 073	539	27	18	469	213	545	272	71	65
417 078	Zimmern unter der Burg	399	203	397	202	2	1	168	76	200	100	28	26
090	Zimmern unter der Burg	399	203	397	202	2	1	168	76	200	100	28	26
Zollernalbkreis		172 245	89 207	167 262	87 076	4 983	2 131	66 735	31 149	86 958	43 246	14 026	12 081
Region Neckar-Alb		592 346	306 642	565 842	294 271	26 504	12 371	247 287	117 713	284 481	141 145	43 594	37 518

Region Donau-Iller¹⁾

Stadtkreis													
421 000	Ulm, Univ.-Stadt	103 494	53 885	97 471	51 164	6 023	2 721	41 826	19 967	48 333	23 608	8 686	7 495
011	Stadtmitte	14 841	7 619	13 511	6 965	1 330	654	6 518	3 169	6 016	2 785	1 342	1 144
012	Oststadt	6 819	3 493	6 149	3 222	670	271	3 150	1 499	2 735	1 336	524	439
013	Böfingen	8 878	4 709	8 465	4 548	413	161	3 177	1 511	4 567	2 276	748	662
014	Weststadt	19 582	10 472	18 518	9 976	1 064	496	7 468	3 630	8 961	4 347	2 091	1 812
015	Eselsberg	12 123	6 459	11 520	6 197	603	262	4 425	2 098	5 929	2 953	1 192	1 030
016	Söflingen	9 340	4 896	8 699	4 634	641	262	3 780	1 825	4 366	2 144	831	720
017	Grimmelfingen	699	345	679	336	20	9	305	140	339	165	43	34
018	Wiblingen	16 654	8 768	16 023	8 446	631	322	6 887	3 359	7 994	3 995	1 179	1 020
019	Donautal	515	129	500	122	15	7	173	44	304	69	13	8
020	Jungingen	2 809	1 370	2 674	1 326	135	44	1 124	491	1 493	733	146	121
021	Unterweiler	1 069	532	1 033	511	36	21	474	217	532	267	45	40
022	Mähringen	996	498	903	461	93	37	435	197	503	252	44	39
023	Eggingen	1 082	540	1 054	524	28	16	476	211	516	257	69	60
024	Ermingen	1 033	509	982	489	51	20	446	201	518	258	53	44
025	Donaustetten	1 023	513	1 001	498	22	15	453	203	497	249	54	48
026	Göggingen	1 875	929	1 800	895	75	34	796	363	943	466	92	80
027	Einsingen	2 116	1 058	2 069	1 036	47	22	838	379	1 128	560	118	103
028	Lehr	2 040	1 046	1 891	978	149	68	901	430	992	496	102	91

1) Soweit Land Baden-Württemberg.

Noch: 1. **Bevölkerung am Ort der Hauptwohnung in den Gemeindeteilen Baden-Württembergs am 25. Mai 1987 nach Anzahl der Wohnsitze und Familienstand**

Schl.-Nr.	Gemeinde Gemeindeteil	Bevölkerung am Ort der Hauptwohnung		Und zwar									
				Personen mit nur einer Wohnung im Bundesgebiet		Personen mit mindestens einer weiteren Wohnung im Bundesgebiet		Personen nach Familienstand					
								ledig		verheiratet		verwitwet	
		ins- gesamt	darunter weiblich	zu- sammen	darunter weiblich	zu- sammen	darunter weiblich	zu- sammen	darunter weiblich	zu- sammen	darunter weiblich	zu- sammen	darunter weiblich
		1	2	3	4	5	6	7	8	9	10	11	12
Landkreise													
425	Alb-Donau-Kreis												
425 002	Allmendingen	4 097	2 132	4 012	2 086	85	46	1 704	829	2 019	1 005	318	267
001	Allmendingen	2 985	1 549	2 927	1 519	58	30	1 201	581	1 503	746	238	197
002	Ennahofen	299	156	290	149	9	7	128	61	134	67	30	26
003	Grötzingen	235	124	230	121	5	3	104	49	112	57	19	18
004	Niederhofen	371	191	362	187	9	4	189	93	163	83	16	12
005	Weilersteußlingen	207	112	203	110	4	2	82	45	107	52	15	14
425 004	Altheim	524	272	521	272	3	–	241	119	246	123	30	26
001	Altheim	524	272	521	272	3	–	241	119	246	123	30	26
425 005	Altheim (Alb)	1 453	722	1 412	707	41	15	622	279	716	357	103	81
000	Altheim (Alb)	1 453	722	1 412	707	41	15	622	279	716	357	103	81
425 008	Amstetten	3 369	1 698	3 309	1 668	60	30	1 425	646	1 654	824	243	202
000	Amstetten	2 079	1 067	2 044	1 050	35	17	844	403	1 059	528	136	115
002	Bräunisheim	195	95	191	93	4	2	90	40	92	46	12	8
003	Hofstett-Emerbuch	223	117	220	116	3	1	104	50	98	48	17	16
004	Stubersheim	346	161	340	158	6	3	151	56	162	81	33	24
006	Reutti	181	94	176	91	5	3	83	38	79	40	19	16
007	Schalkstetten	345	164	338	160	7	4	153	59	164	81	26	23
425 011	Asselfingen	796	373	777	365	19	8	336	130	398	198	46	37
000	Asselfingen	796	373	777	365	19	8	336	130	398	198	46	37
425 013	Ballendorf	603	312	601	310	2	2	257	117	287	146	55	46
000	Ballendorf	603	312	601	310	2	2	257	117	287	146	55	46
425 140	Balzheim	1 468	733	1 440	723	28	10	593	257	744	371	109	90
001	Unterbalzheim	918	460	901	452	17	8	366	164	472	235	67	53
002	Oberbalzheim	550	273	539	271	11	2	227	93	272	136	42	37
425 014	Beimerstetten	1 844	944	1 785	915	59	29	718	332	958	479	135	112
000	Beimerstetten	1 844	944	1 785	915	59	29	718	332	958	479	135	112
425 017	Berghülen	1 720	851	1 686	833	34	18	769	345	845	418	90	76
001	Berghülen	1 310	655	1 285	643	25	12	571	260	649	321	76	64
002	Bühlenhausen	410	196	401	190	9	6	198	85	196	97	14	12
425 019	Bernstadt	1 610	799	1 560	778	50	21	640	277	833	413	112	99
000	Bernstadt	1 610	799	1 560	778	50	21	640	277	833	413	112	99
425 020	Blaubeuren, Stadt	10 842	5 635	10 543	5 512	299	123	4 312	2 014	5 291	2 628	1 004	845
001	Blaubeuren	4 741	2 520	4 602	2 466	139	54	1 822	862	2 236	1 105	547	461
002	Gerhausen	1 864	978	1 825	966	39	12	701	329	925	459	194	163
003	Asch	894	456	870	442	24	14	384	177	435	216	67	59
004	Beiningen	426	213	422	212	4	1	171	78	218	110	28	23
005	Pappelau	630	309	614	303	16	6	299	133	294	147	33	27
006	Seißen	1 135	574	1 110	564	25	10	489	221	556	278	73	63
007	Sonderbuch	505	253	483	242	22	11	202	91	261	131	36	28
008	Weiler	647	332	617	317	30	15	244	123	366	182	26	21
425 141	Blaustein	13 146	6 631	12 616	6 393	530	238	5 255	2 384	6 612	3 289	940	780
001	Ehrenstein	3 344	1 673	3 181	1 605	163	68	1 307	584	1 693	836	244	200
002	Klingenstein	2 456	1 205	2 336	1 155	120	50	967	412	1 224	609	182	147
003	Wippingen	1 071	523	1 033	505	38	18	440	192	549	274	64	48
004	Bermaringen	1 055	530	1 027	516	28	14	445	204	514	254	78	62
005	Arnegg	1 430	738	1 404	728	26	10	570	263	715	356	119	106
006	Markbronn-Dietingen	826	415	802	401	24	14	360	167	419	211	39	32
007	Herrlingen	2 325	1 212	2 209	1 158	116	54	910	442	1 172	585	164	138
008	Weidach	639	335	624	325	15	10	256	120	326	164	50	47
425 022	Börslingen	153	78	151	77	2	1	66	31	70	34	16	13
000	Börslingen	153	78	151	77	2	1	66	31	70	34	16	13

Noch: 1. **Bevölkerung am Ort der Hauptwohnung in den Gemeindeteilen Baden-Württembergs am 25. Mai 1987 nach Anzahl der Wohnsitze und Familienstand**

Schl.-Nr.	Gemeinde Gemeindeteil	Bevölkerung am Ort der Hauptwohnung		Und zwar									
				Personen mit nur einer Wohnung im Bundesgebiet		Personen mit mindestens einer weiteren Wohnung im Bundesgebiet		Personen nach Familienstand					
								ledig		verheiratet		verwitwet	
		ins- gesamt	darunter weiblich	zu- sammen	darunter weiblich	zu- sammen	darunter weiblich	zu- sammen	darunter weiblich	zu- sammen	darunter weiblich	zu- sammen	darunter weiblich
		1	2	3	4	5	6	7	8	9	10	11	12
425 024	Breitingen	201	101	199	100	2	1	71	34	114	57	13	8
000	Breitingen	201	101	199	100	2	1	71	34	114	57	13	8
425 028	Dietenheim, Stadt	5 218	2 635	5 120	2 584	98	51	2 127	954	2 584	1 276	412	345
000	Dietenheim	3 553	1 779	3 485	1 747	68	32	1 404	609	1 807	890	278	236
002	Regglisweiler	1 665	856	1 635	837	30	19	723	345	777	386	134	109
425 031	Dornstadt	8 356	4 254	8 023	4 114	333	140	3 512	1 655	4 048	2 021	573	449
000	Dornstadt	4 809	2 457	4 580	2 356	229	101	1 968	942	2 333	1 164	349	259
001	Bollingen	801	405	773	395	28	10	367	175	390	195	36	32
002	Scharenstetten	718	362	696	356	22	6	284	125	365	182	54	45
003	Temmenhausen	554	292	541	285	13	7	236	119	271	136	41	33
004	Tomerdingen	1 474	738	1 433	722	41	16	657	294	689	344	93	80
425 033	Ehingen (Donau), Stadt	22 194	11 251	21 365	10 876	829	375	9 667	4 460	10 562	5 240	1 495	1 289
001	Stadtmitte	4 063	2 074	3 962	2 032	101	42	1 723	814	1 895	930	318	263
002	Wenzelstein	6 004	3 050	5 820	2 978	184	72	2 492	1 157	3 022	1 507	316	281
003	Berkacher Grund	462	232	452	228	10	4	197	92	234	115	25	21
004	Südstadt	3 664	1 965	3 394	1 828	270	137	1 476	724	1 731	862	363	326
051	Altsteußlingen	377	178	360	172	17	6	175	71	178	88	24	19
052	Kirchen	1 091	523	1 058	510	33	13	509	211	515	256	62	55
054	Mundingen	289	147	274	136	15	11	123	57	137	66	27	24
055	Erbstetten	208	103	199	99	9	4	80	32	108	54	19	17
056	Granheim	279	141	268	137	11	4	129	57	126	63	23	20
057	Dächingen	368	184	358	177	10	7	179	81	157	78	27	23
058	Frankenhofen	288	139	277	136	11	3	143	60	121	61	20	16
061	Heufelden	324	154	321	153	3	1	158	66	147	72	15	14
071	Nasgenstadt	974	478	944	467	30	11	449	201	475	240	35	29
072	Gamerschwang	496	253	481	247	15	6	223	106	225	112	38	31
074	Rißtissen	1 183	601	1 141	582	42	19	553	262	552	274	71	60
076	Schaiblishausen	215	108	208	106	7	2	106	49	91	43	15	14
077	Altbierlingen	316	162	306	155	10	7	169	88	133	65	13	8
078	Berg	518	238	500	229	18	9	254	98	233	115	25	23
081	Kirchbierlingen	532	254	509	242	23	12	266	116	237	118	28	20
082	Volkersheim	241	123	237	122	4	1	117	57	111	55	13	11
083	Herbertshofen	302	144	296	140	6	4	146	61	134	66	18	14
425 035	Emeringen	130	67	126	66	4	1	55	25	64	32	11	10
000	Emeringen	130	67	126	66	4	1	55	25	64	32	11	10
425 036	Emerkingen	644	328	632	321	12	7	326	159	280	139	33	28
000	Emerkingen	644	328	632	321	12	7	326	159	280	139	33	28
425 039	Erbach	10 797	5 385	10 499	5 264	298	121	4 540	2 050	5 415	2 684	629	533
000	Erbach	5 228	2 625	5 081	2 564	147	61	2 105	952	2 650	1 306	346	291
001	Bach	595	298	579	291	16	7	253	116	302	150	29	25
002	Dellmensingen	2 402	1 176	2 333	1 153	69	23	1 055	468	1 195	596	113	95
003	Donaurieden	615	317	579	303	36	14	255	127	319	159	32	28
004	Ersingen	820	411	806	403	14	8	351	160	413	207	44	37
005	Ringingen	1 137	558	1 121	550	16	8	521	227	536	266	65	57
425 050	Griesingen	746	386	728	379	18	7	330	160	355	177	47	41
000	Griesingen	746	386	728	379	18	7	330	160	355	177	47	41
425 052	Grundsheim	198	94	196	93	2	1	86	31	92	46	18	16
000	Grundsheim	198	94	196	93	2	1	86	31	92	46	18	16
425 055	Hausen am Bussen	210	109	208	109	2	–	106	52	85	42	17	13
000	Hausen am Bussen	210	109	208	109	2	–	106	52	85	42	17	13
425 139	Heroldstatt	1 831	929	1 781	907	50	22	780	355	888	440	127	114
001	Ennabeuren	842	442	819	429	23	13	363	175	405	202	64	59
002	Sontheim	989	487	962	478	27	9	417	180	483	238	63	55
425 062	Holzkirch	236	120	232	117	4	3	114	52	103	52	18	16
000	Holzkirch	236	120	232	117	4	3	114	52	103	52	18	16

Noch: 1. **Bevölkerung am Ort der Hauptwohnung in den Gemeindeteilen Baden-Württembergs am 25. Mai 1987 nach Anzahl der Wohnsitze und Familienstand**

Schl.-Nr.	Gemeinde Gemeindeteil	Bevölkerung am Ort der Hauptwohnung		Und zwar									
				Personen mit nur einer Wohnung im Bundesgebiet		Personen mit mindestens einer weiteren Wohnung im Bundesgebiet		Personen nach Familienstand					
								ledig		verheiratet		verwitwet	
		ins- gesamt	darunter weiblich	zu- sammen	darunter weiblich	zu- sammen	darunter weiblich	zu- sammen	darunter weiblich	zu- sammen	darunter weiblich	zu- sammen	darunter weiblich
		1	2	3	4	5	6	7	8	9	10	11	12
425 064	Hüttisheim	1 197	603	1 180	595	17	8	539	253	592	293	56	51
000	Hüttisheim	1 197	603	1 180	595	17	8	539	253	592	293	56	51
425 137	Illerkirchberg	3 863	1 975	3 766	1 932	97	43	1 605	758	1 937	964	245	212
001	Unterkirchberg	2 080	1 061	2 021	1 034	59	27	891	426	1 032	510	119	103
002	Oberkirchberg	1 783	914	1 745	898	38	16	714	332	905	454	126	109
425 066	Illerrieden	2 899	1 454	2 842	1 429	57	25	1 255	583	1 465	734	133	114
001	Illerrieden	1 880	948	1 849	932	31	16	806	386	951	473	85	71
002	Dorndorf	541	277	526	272	15	5	243	113	266	136	29	26
003	Wangen	478	229	467	225	11	4	206	84	248	125	19	17
425 071	Laichingen, Stadt	8 714	4 433	8 504	4 328	210	105	3 661	1 690	4 310	2 136	575	507
001	Laichingen	5 836	2 971	5 677	2 890	159	81	2 384	1 099	2 936	1 450	387	341
002	Suppingen	765	391	750	384	15	7	339	161	365	182	52	44
003	Machtolsheim	1 169	594	1 149	585	20	9	525	244	554	277	76	67
004	Feldstetten	944	477	928	469	16	8	413	186	455	227	60	55
425 072	Langenau, Stadt	11 560	5 900	11 266	5 757	294	143	4 686	2 167	5 781	2 867	850	726
000	Langenau	8 883	4 551	8 687	4 455	196	96	3 563	1 643	4 415	2 184	705	607
006	Albeck	1 168	612	1 098	576	70	36	501	250	580	289	64	58
007	Hörvelsingen	571	269	562	265	9	4	233	93	307	153	28	21
008	Göttingen	938	468	919	461	19	7	389	181	479	241	53	40
425 073	Lauterach	456	229	448	226	8	3	208	100	218	108	27	20
000	Lauterach	456	229	448	226	8	3	208	100	218	108	27	20
425 075	Lonsee	3 547	1 783	3 449	1 734	98	49	1 472	674	1 792	897	217	176
001	Ettlenschieß	421	205	405	196	16	9	180	80	220	110	17	15
002	Halzhausen	627	302	615	298	12	4	259	116	334	167	22	13
004	Lonsee	1 434	725	1 398	708	36	17	586	261	705	353	109	91
005	Luizhausen	228	125	223	122	5	3	97	55	116	58	13	11
006	Urspring	677	345	659	335	18	10	280	128	340	171	46	39
007	Radelstetten	160	81	149	75	11	6	70	34	77	38	10	7
425 079	Merklingen	1 508	764	1 475	748	33	16	616	282	759	377	104	93
000	Merklingen	1 508	764	1 475	748	33	16	616	282	759	377	104	93
425 081	Munderkingen, Stadt	4 667	2 426	4 556	2 380	111	46	1 864	871	2 319	1 156	392	342
000	Munderkingen	4 667	2 426	4 556	2 380	111	46	1 864	871	2 319	1 156	392	342
425 083	Neenstetten	677	331	667	325	10	6	283	130	357	175	24	21
000	Neenstetten	677	331	667	325	10	6	283	130	357	175	24	21
425 084	Nellingen	1 487	774	1 446	752	41	22	631	312	724	359	110	91
000	Nellingen	1 334	697	1 301	678	33	19	572	282	644	321	99	83
001	Oppingen	153	77	145	74	8	3	59	30	80	38	11	8
425 085	Nerenstetten	288	134	287	134	1	–	134	54	139	68	15	12
000	Nerenstetten	288	134	287	134	1	–	134	54	139	68	15	12
425 088	Oberdischingen	1 622	843	1 578	828	44	15	693	334	779	390	126	109
000	Oberdischingen	1 622	843	1 578	828	44	15	693	334	779	390	126	109
425 090	Obermarchtal	1 164	632	1 130	613	34	19	552	293	498	246	99	83
000	Obermarchtal	903	495	871	476	32	19	424	226	386	191	80	69
001	Reutlingendorf	261	137	259	137	2	–	128	67	112	55	19	14
425 091	Oberstadion	1 184	579	1 151	564	33	15	537	235	576	287	63	55
000	Oberstadion	466	236	448	228	18	8	207	96	227	113	28	25
001	Mundeldingen	241	110	235	105	6	5	114	42	111	56	14	12
002	Moosbeuren	282	146	275	145	7	1	126	64	143	71	12	11
003	Hundersingen	195	87	193	86	2	1	90	33	95	47	9	7
425 092	Öllingen	397	201	387	196	10	5	184	88	179	89	30	22
000	Öllingen	397	201	387	196	10	5	184	88	179	89	30	22

Noch: 1. **Bevölkerung am Ort der Hauptwohnung in den Gemeindeteilen Baden-Württembergs am 25. Mai 1987 nach Anzahl der Wohnsitze und Familienstand**

Schl.-Nr.	Gemeinde Gemeindeteil	Bevölkerung am Ort der Hauptwohnung		Und zwar									
				Personen mit nur einer Wohnung im Bundesgebiet		Personen mit mindestens einer weiteren Wohnung im Bundesgebiet		Personen nach Familienstand					
								ledig		verheiratet		verwitwet	
		ins- gesamt	darunter weiblich	zu- sammen	darunter weiblich	zu- sammen	darunter weiblich	zu- sammen	darunter weiblich	zu- sammen	darunter weiblich	zu- sammen	darunter weiblich
		1	2	3	4	5	6	7	8	9	10	11	12
425 093	Öpfingen	1 859	928	1 790	898	69	30	815	372	902	447	98	83
000	Öpfingen	1 859	928	1 790	898	69	30	815	372	902	447	98	83
425 097	Rammingen	1 059	503	1 035	491	24	12	447	179	529	261	74	61
000	Rammingen	1 059	503	1 035	491	24	12	447	179	529	261	74	61
425 098	Rechtenstein	309	157	296	153	13	4	136	65	147	72	21	18
000	Rechtenstein	309	157	296	153	13	4	136	65	147	72	21	18
425 104	Rottenacker	1 804	909	1 765	894	39	15	760	346	878	429	125	105
000	Rottenacker	1 804	909	1 765	894	39	15	760	346	878	429	125	105
425 108	Schelklingen, Stadt	6 255	3 104	6 117	3 039	138	65	2 703	1 149	2 918	1 452	541	460
000	Schelklingen	3 314	1 635	3 232	1 596	82	39	1 412	581	1 535	770	303	252
002	Schmiechen	954	482	931	471	23	11	389	181	477	233	78	64
003	Hütten	388	197	373	191	15	6	170	75	177	87	38	34
004	Justingen	509	255	505	254	4	1	220	96	247	122	38	34
005	Ingstetten	375	187	369	184	6	3	173	76	167	82	31	29
006	Hausen	433	207	427	204	6	3	216	88	186	93	27	25
008	Gundershofen	168	84	166	82	2	2	79	35	71	36	15	12
009	Sondernach	114	57	114	57	—	—	44	17	58	29	11	10
425 110	Schnürpflingen	1 200	597	1 183	588	17	9	539	250	590	292	58	48
000	Schnürpflingen	1 200	597	1 183	588	17	9	539	250	590	292	58	48
425 112	Setzingen	582	286	565	280	17	6	265	114	277	140	35	29
000	Setzingen	582	286	565	280	17	6	265	114	277	140	35	29
425 138	Staig	2 731	1 342	2 665	1 316	66	26	1 185	512	1 363	688	144	125
000	Harthausen	671	346	659	343	12	3	282	140	346	174	38	31
001	Weinstetten	314	143	303	138	11	5	139	50	155	78	14	12
002	Steinberg u. Essendorf	704	348	680	337	24	11	329	143	325	165	41	37
003	Altheim	1 042	505	1 023	498	19	7	435	179	537	271	51	45
425 123	Untermarchtal	888	609	872	603	16	6	583	439	255	127	44	41
000	Untermarchtal	888	609	872	603	16	6	583	439	255	127	44	41
425 124	Unterstadion	586	294	577	290	9	4	264	120	278	140	37	29
000	Unterstadion	586	294	577	290	9	4	264	120	278	140	37	29
425 125	Unterwachingen	153	71	150	70	3	1	72	28	72	36	9	7
000	Unterwachingen	153	71	150	70	3	1	72	28	72	36	9	7
425 130	Weidenstetten	1 035	520	1 011	510	24	10	428	199	532	262	63	53
000	Weidenstetten	1 035	520	1 011	510	24	10	428	199	532	262	63	53
425 134	Westerheim	2 369	1 214	2 296	1 181	73	33	1 059	511	1 151	573	139	117
000	Westerheim	2 369	1 214	2 296	1 181	73	33	1 059	511	1 151	573	139	117
425 135	Westerstetten	1 798	913	1 752	896	46	17	794	375	861	431	113	96
000	Westerstetten	1 798	913	1 752	896	46	17	794	375	861	431	113	96
	Alb-Donau-Kreis	160 244	81 347	155 728	79 319	4 516	2 028	67 622	31 230	78 441	38 987	11 161	9 442
426	Biberach												
426 001	Achstetten	3 099	1 533	3 046	1 512	53	21	1 415	638	1 468	729	178	150
000	Achstetten	1 369	695	1 343	683	26	12	622	293	658	328	75	67
002	Oberholzheim	621	294	618	293	3	1	277	112	294	146	40	32
003	Bronnen	403	202	393	201	10	1	178	80	194	96	29	26
004	Stetten	706	342	692	335	14	7	338	153	322	159	34	25
426 005	Alleshausen	427	214	419	211	8	3	195	88	200	100	27	26
001	Alleshausen	427	214	419	211	8	3	195	88	200	100	27	26
426 006	Allmannsweiler	263	123	258	122	5	1	130	56	120	59	10	8
000	Allmannsweiler	263	123	258	122	5	1	130	56	120	59	10	8

Noch: 1. Bevölkerung am Ort der Hauptwohnung in den Gemeindeteilen Baden-Württembergs am 25. Mai 1987 nach Anzahl der Wohnsitze und Familienstand

Schl.-Nr.	Gemeinde Gemeindeteil	Bevölkerung am Ort der Hauptwohnung		Und zwar									
				Personen mit nur einer Wohnung im Bundesgebiet		Personen mit mindestens einer weiteren Wohnung im Bundesgebiet		Personen nach Familienstand					
								ledig		verheiratet		verwitwet	
		ins- gesamt	darunter weiblich	zu- sammen	darunter weiblich	zu- sammen	darunter weiblich	zu- sammen	darunter weiblich	zu- sammen	darunter weiblich	zu- sammen	darunter weiblich
		1	2	3	4	5	6	7	8	9	10	11	12
426 008	Altheim	1 751	867	1 689	844	62	23	807	369	821	408	104	82
001	Altheim	1 315	651	1 269	633	46	18	593	271	627	312	79	60
002	Heiligkreuztal	237	109	223	104	14	5	119	45	97	48	19	16
003	Waldhausen	199	107	197	107	2	–	95	53	97	48	6	6
426 011	Attenweiler	1 467	728	1 432	712	35	16	677	295	665	331	113	99
000	Attenweiler	735	355	719	347	16	8	324	134	350	174	55	46
002	Oggelsbeuren	467	236	454	232	13	4	228	102	199	99	38	35
003	Rupertshofen	265	137	259	133	6	4	125	59	116	58	20	18
426 013	Bad Buchau, Stadt	3 743	2 010	3 657	1 966	86	44	1 432	679	1 774	892	412	362
001	Bad Buchau	2 884	1 577	2 812	1 541	72	36	1 073	518	1 347	677	356	312
002	Kappel	859	433	845	425	14	8	359	161	427	215	56	50
426 014	Bad Schussenried, St.	7 201	3 784	6 990	3 675	211	109	3 087	1 493	3 240	1 615	642	548
001	Süd	1 734	971	1 679	946	55	25	616	312	787	393	271	229
002	Ost	1 820	914	1 783	893	37	21	787	352	860	430	126	109
003	Nord	1 676	900	1 595	853	81	47	718	386	794	393	108	93
004	Klosterhof	280	105	280	105	–	–	201	59	24	11	19	16
005	Otterswang	799	417	779	410	20	7	357	172	371	187	54	47
006	Reichenbach	582	300	571	295	11	5	274	135	258	127	41	33
007	Steinhausen	310	177	303	173	7	4	134	77	146	74	23	21
426 019	Berkheim	2 087	1 104	2 032	1 082	55	22	1 077	568	885	443	99	79
001	Berkheim	1 137	567	1 101	555	36	12	537	253	537	269	48	37
002	Bonlanden	541	338	530	332	11	6	352	234	159	80	24	21
003	Illerbachen	223	109	217	106	6	3	103	45	102	51	16	12
004	Eichenberg	186	90	184	89	2	1	85	36	87	43	11	9
426 020	Betzenweiler	647	321	637	316	10	5	299	130	291	144	51	44
001	Betzenweiler	647	321	637	316	10	5	299	130	291	144	51	44
426 021	Biberach a.d.Riß, St.	28 121	14 885	26 773	14 243	1 348	642	11 478	5 649	13 293	6 597	2 269	1 962
001	Mitte	5 551	2 924	5 226	2 777	325	147	2 401	1 183	2 382	1 154	517	444
002	West	4 692	2 496	4 458	2 373	234	123	1 902	914	2 224	1 129	362	318
003	Ost	4 998	2 622	4 738	2 512	260	110	2 031	1 007	2 438	1 207	329	275
004	Süd	8 206	4 491	7 809	4 286	397	205	3 040	1 558	4 007	1 991	833	736
005	Stafflangen	970	478	955	474	15	4	434	194	468	234	48	38
006	Ringschnait	1 400	695	1 374	680	26	15	634	288	674	335	65	55
007	Rißegg	1 563	795	1 508	770	55	25	689	326	748	372	86	73
008	Mettenberg	741	384	705	371	36	13	347	179	352	175	29	23
426 028	Burgrieden	2 576	1 281	2 494	1 243	82	38	1 172	526	1 215	610	147	124
001	Burgrieden	1 679	837	1 621	813	58	24	737	330	827	416	95	80
002	Rot	748	374	727	360	21	14	356	162	330	165	44	38
003	Bühl	149	70	146	70	3	–	79	34	58	29	8	6
426 031	Dettingen an der Iller	1 603	815	1 554	793	49	22	700	327	776	388	114	92
000	Dettingen an der Iller	1 603	815	1 554	793	49	22	700	327	776	388	114	92
426 035	Dürmentingen	2 159	1 085	2 110	1 069	49	16	973	434	1 012	507	153	133
001	Dürmentingen	1 360	692	1 326	680	34	12	574	259	660	328	107	94
002	Hailtingen	377	180	371	179	6	1	163	65	191	96	22	19
003	Heudorf	422	213	413	210	9	3	236	110	161	83	24	20
426 036	Dürnau	366	183	350	177	16	6	158	73	179	89	26	21
000	Dürnau	366	183	350	177	16	6	158	73	179	89	26	21
426 038	Eberhardzell	3 234	1 636	3 153	1 601	81	35	1 516	701	1 421	710	236	191
000	Eberhardzell	1 641	843	1 597	826	44	17	751	351	721	361	131	108
002	Mühlhausen	491	236	480	229	11	7	234	99	224	112	28	21
003	Füramoos	526	259	509	251	17	8	250	112	231	116	36	29
004	Oberessendorf	576	298	567	295	9	3	281	139	245	121	41	33
426 043	Erlenmoos	1 351	681	1 338	676	13	5	651	305	615	311	73	58
000	Erlenmoos	1 351	681	1 338	676	13	5	651	305	615	311	73	58

Noch: 1. **Bevölkerung am Ort der Hauptwohnung in den Gemeindeteilen Baden-Württembergs am 25. Mai 1987 nach Anzahl der Wohnsitze und Familienstand**

Schl.-Nr.	Gemeinde Gemeindeteil	Bevölkerung am Ort der Hauptwohnung		Und zwar									
				Personen mit nur einer Wohnung im Bundesgebiet		Personen mit mindestens einer weiteren Wohnung im Bundesgebiet		Personen nach Familienstand					
								ledig		verheiratet		verwitwet	
		ins- gesamt	darunter weiblich	zu- sammen	darunter weiblich	zu- sammen	darunter weiblich	zu- sammen	darunter weiblich	zu- sammen	darunter weiblich	zu- sammen	darunter weiblich
		1	2	3	4	5	6	7	8	9	10	11	12
426 044	Erolzheim	2 168	1 125	2 098	1 094	70	31	944	454	1 041	521	152	131
000	Erolzheim	2 168	1 125	2 098	1 094	70	31	944	454	1 041	521	152	131
426 045	Ertingen	4 116	2 114	4 036	2 079	80	35	1 834	867	1 960	982	264	231
001	Ertingen	3 040	1 574	2 988	1 551	52	23	1 325	639	1 474	740	198	171
004	Binzwangen	764	380	750	377	14	3	357	158	352	175	43	39
005	Erisdorf	312	160	298	151	14	9	152	70	134	67	23	21
426 135	Gutenzell-Hürbel	1 406	713	1 382	702	24	11	662	304	629	316	103	86
000	Gutenzell	840	433	826	427	14	6	398	184	373	188	60	55
002	Hürbel	566	280	556	275	10	5	264	120	256	128	43	31
426 058	Hochdorf	1 830	910	1 796	896	34	14	829	373	882	438	103	92
000	Hochdorf	650	334	636	326	14	8	284	137	324	161	38	34
002	Schweinhausen	657	321	646	318	11	3	310	137	309	154	32	28
003	Unteressendorf	523	255	514	252	9	3	235	99	249	123	33	30
426 062	Ingoldingen	2 415	1 188	2 368	1 166	47	22	1 135	519	1 128	560	122	96
000	Ingoldingen	875	430	860	425	15	5	401	181	420	207	43	37
001	Grodtt	172	90	166	87	6	3	86	45	76	38	6	5
002	Muttensweiler	355	165	351	162	4	3	167	68	159	79	21	16
003	Winterstettendorf	285	143	279	139	6	4	149	73	122	61	14	9
004	Winterstettenstadt	564	284	552	279	12	5	258	123	274	137	28	22
005	Furtteilorte	164	76	160	74	4	2	74	29	77	38	10	7
426 064	Kanzach	411	212	400	207	11	5	181	84	195	99	32	27
001	Kanzach	411	212	400	207	11	5	181	84	195	99	32	27
426 065	Kirchberg an der Iller	1 625	837	1 601	828	24	9	741	363	773	387	90	75
000	Kirchberg	1 230	622	1 215	618	15	4	557	264	588	295	67	53
002	Sinningen	395	215	386	210	9	5	184	99	185	92	23	22
426 066	Kirchdorf an der Iller	2 481	1 220	2 409	1 193	72	27	1 072	477	1 244	619	137	110
000	Kirchdorf	1 918	957	1 861	936	57	21	819	373	965	481	114	94
003	Oberopfingen	563	263	548	257	15	6	253	104	279	138	23	16
426 067	Langenenslingen	3 077	1 574	3 011	1 552	66	22	1 324	612	1 473	735	243	213
001	Langenenslingen	1 065	545	1 038	537	27	8	441	207	531	267	77	65
002	Andelfingen	683	351	673	347	10	4	279	131	343	171	51	45
003	Billafingen	89	44	88	44	1	—	40	15	35	17	14	12
004	Dürrenwaldstetten	129	62	125	60	4	2	57	24	62	30	9	8
005	Egelfingen	135	68	133	67	2	1	60	29	66	33	8	6
006	Emerfeld	144	76	140	76	4	—	69	34	64	31	10	10
007	Friedingen	235	118	230	117	5	1	102	45	106	53	24	20
008	Ippenhausen	245	131	239	127	6	4	108	51	110	55	25	24
009	Wilfingen	352	179	345	177	7	2	168	76	156	78	25	23
426 070	Laupheim, Stadt	15 014	7 711	14 493	7 489	521	222	6 549	3 043	6 941	3 451	1 119	971
000	Laupheim	10 337	5 366	9 938	5 200	399	166	4 420	2 076	4 732	2 356	844	724
002	Untersulmetingen	1 420	710	1 381	695	39	15	639	287	685	338	89	82
003	Baustetten	1 718	863	1 660	832	58	31	787	362	806	400	93	80
004	Bihlafingen	542	284	531	279	11	5	260	128	231	114	38	35
005	Obersulmetingen	997	488	983	483	14	5	443	190	487	243	55	50
426 071	Maselheim	3 892	1 970	3 790	1 915	102	55	1 998	964	1 668	833	181	149
000	Maselheim	1 475	758	1 439	738	36	20	911	461	499	248	48	37
003	Äpfingen	928	468	906	456	22	12	410	190	459	230	53	46
004	Laupertshausen	891	438	861	420	30	18	412	178	426	215	44	39
005	Sulmingen	598	306	584	301	14	5	265	135	284	140	36	27
426 073	Mietingen	3 199	1 577	3 135	1 550	64	27	1 512	688	1 510	752	141	116
000	Mietingen	1 571	764	1 538	749	33	15	724	321	751	370	83	68
002	Baltringen	1 136	576	1 121	571	15	5	554	264	523	264	40	34
003	Walpertshofen	492	237	476	230	16	7	234	103	236	118	18	14
426 074	Mittelbiberach	2 669	1 357	2 579	1 315	90	42	1 185	565	1 279	635	158	133
000	Mittelbiberach	2 200	1 127	2 124	1 089	76	38	971	474	1 066	529	122	102

Noch: 1. **Bevölkerung am Ort der Hauptwohnung in den Gemeindeteilen Baden-Württembergs am 25. Mai 1987 nach Anzahl der Wohnsitze und Familienstand**

Schl.-Nr.	Gemeinde Gemeindeteil	Bevölkerung am Ort der Hauptwohnung		Und zwar									
				Personen mit nur einer Wohnung im Bundesgebiet		Personen mit mindestens einer weiteren Wohnung im Bundesgebiet		Personen nach Familienstand					
								ledig		verheiratet		verwitwet	
		ins- gesamt	darunter weiblich	zu- sammen	darunter weiblich	zu- sammen	darunter weiblich	zu- sammen	darunter weiblich	zu- sammen	darunter weiblich	zu- sammen	darunter weiblich
		1	2	3	4	5	6	7	8	9	10	11	12
noch: Mittelbiberach													
002	Reute	469	230	455	226	14	4	214	91	213	106	36	31
426 078	Moosburg	171	89	170	89	1	—	71	37	88	44	12	8
000	Moosburg	171	89	170	89	1	—	71	37	88	44	12	8
426 087	Ochsenhausen, Stadt	6 941	3 535	6 743	3 441	198	94	3 075	1 444	3 274	1 625	445	378
001	Südwest	2 192	1 103	2 115	1 067	77	36	913	406	1 068	526	151	131
002	Nordost	2 317	1 209	2 228	1 163	89	46	1 026	522	1 100	547	131	107
003	Reinstetten	1 645	843	1 623	835	22	8	769	354	722	360	131	116
005	Mittelbuch	787	380	777	376	10	4	367	162	384	192	32	24
426 090	Oggelshausen	816	412	802	407	14	5	356	165	386	192	59	47
000	Oggelshausen	816	412	802	407	14	5	356	165	386	192	59	47
426 097	Riedlingen, Stadt	8 383	4 366	7 966	4 133	417	233	3 543	1 688	3 969	1 970	697	605
001	Riedlingen	5 827	3 100	5 473	2 908	354	192	2 399	1 184	2 783	1 381	496	444
010	Bechingen	135	65	133	64	2	1	69	29	58	29	7	7
011	Daugendorf	493	228	483	227	10	1	217	79	237	118	37	30
012	Grünigen	359	188	349	181	10	7	159	78	170	84	28	25
013	Neufra	672	340	648	318	24	22	305	147	310	154	48	36
014	Pflummern	372	187	365	183	7	4	164	74	167	83	37	29
015	Zell	127	59	125	58	2	1	61	22	59	30	7	7
016	Zwiefaltendorf	398	199	390	194	8	5	169	75	185	91	37	27
426 100	Rot an der Rot	3 827	1 887	3 769	1 856	58	31	1 776	784	1 774	878	243	209
000	Rot an der Rot	2 296	1 129	2 269	1 114	27	15	1 039	466	1 091	537	138	113
002	Ellwangen	691	354	682	348	9	6	341	156	298	149	49	46
003	Haslach	840	404	818	394	22	10	396	162	385	192	56	50
426 134	Schemmerhofen	6 234	3 151	6 096	3 085	138	66	2 831	1 333	2 999	1 497	339	289
001	Schemmerhofen	2 287	1 160	2 229	1 128	58	32	989	466	1 144	572	128	109
002	Schemmerberg	1 044	530	1 021	520	23	10	460	220	509	253	54	46
003	Alberweiler	607	304	594	300	13	4	283	130	289	146	33	27
004	Altheim	594	299	581	294	13	5	281	129	272	136	37	32
005	Aßmannshardt	715	362	704	356	11	6	310	149	352	174	46	37
006	Ingerkingen	987	496	967	487	20	9	508	239	433	216	41	38
426 108	Schwendi	5 367	2 655	5 206	2 581	161	74	2 476	1 108	2 482	1 232	320	265
000	Schwendi	1 763	877	1 689	841	74	36	761	329	823	408	133	116
002	Bußmannshausen	606	303	589	293	17	10	286	135	276	136	36	30
003	Großschafhausen	461	223	453	219	8	4	211	88	220	111	21	18
004	Orsenhausen	669	331	656	327	13	4	297	133	327	162	36	29
005	Schönebürg	990	496	948	478	42	18	505	243	424	208	53	39
006	Sießen im Wald	878	425	871	423	7	2	416	180	412	207	41	33
426 109	Seekirch	196	108	193	106	3	2	104	56	77	40	15	12
000	Seekirch	196	108	193	106	3	2	104	56	77	40	15	12
426 113	Steinhausen a.d.Rottum	1 610	797	1 565	766	45	31	773	340	707	355	112	92
001	Steinhausen a. d. Rottum	762	388	738	371	24	17	368	164	328	166	57	51
002	Bellamont	539	266	522	253	17	13	259	116	231	116	43	31
003	Rottum	309	143	305	142	4	1	146	60	148	73	12	10
426 117	Tannheim	1 871	946	1 817	923	54	23	787	368	922	458	127	100
000	Tannheim	1 871	946	1 817	923	54	23	787	368	922	458	127	100
426 118	Tiefenbach	418	217	415	214	3	3	184	91	200	98	29	25
000	Tiefenbach	418	217	415	214	3	3	184	91	200	98	29	25
426 120	Ummendorf	3 415	1 730	3 283	1 688	132	42	1 518	703	1 626	810	209	178
000	Ummendorf	3 415	1 730	3 283	1 688	132	42	1 518	703	1 626	810	209	178
426 121	Unlingen	2 084	1 015	2 021	989	63	26	965	407	938	466	157	127
001	Unlingen	1 250	614	1 206	594	44	20	575	246	571	284	92	75
002	Dietelhofen	171	78	165	76	6	2	89	35	76	38	5	4
003	Göffingen	325	153	321	152	4	1	146	58	148	73	25	18

Noch: 1. **Bevölkerung am Ort der Hauptwohnung in den Gemeindeteilen Baden-Württembergs am 25. Mai 1987 nach Anzahl der Wohnsitze und Familienstand**

Schl.-Nr.	Gemeinde Gemeindeteil	Bevölkerung am Ort der Hauptwohnung		Und zwar									
				Personen mit nur einer Wohnung im Bundesgebiet		Personen mit mindestens einer weiteren Wohnung im Bundesgebiet		Personen nach Familienstand					
								ledig		verheiratet		verwitwet	
		ins- gesamt	darunter weiblich	zu- sammen	darunter weiblich	zu- sammen	darunter weiblich	zu- sammen	darunter weiblich	zu- sammen	darunter weiblich	zu- sammen	darunter weiblich
		1	2	3	4	5	6	7	8	9	10	11	12
noch: Ullingen													
004	Möhringen	183	93	179	91	4	2	83	37	81	40	18	16
005	Uigendorf	155	77	150	76	5	1	72	31	62	31	17	14
426 124	Uttenweiler	2 937	1 498	2 835	1 458	102	40	1 327	606	1 347	674	231	196
001	Uttenweiler	1 517	774	1 469	757	48	17	671	300	699	351	126	107
002	Ahlen	233	117	223	113	10	4	105	48	115	58	11	11
003	Sauggart	195	101	193	100	2	1	88	43	89	45	18	13
004	Dieterskirch	472	245	449	234	23	11	224	106	203	101	41	34
005	Offingen	520	261	501	254	19	7	239	109	241	119	35	31
426 125	Wain	1 343	671	1 308	651	35	20	572	257	665	329	88	74
000	Wain	1 343	671	1 308	651	35	20	572	257	665	329	88	74
426 128	Warthausen	3 889	1 958	3 751	1 905	138	53	1 639	743	1 919	961	235	203
000	Warthausen	2 463	1 246	2 381	1 220	82	26	995	453	1 236	618	163	138
002	Birkenhard	1 089	550	1 040	528	49	22	483	222	535	268	51	49
003	Höfen	337	162	330	157	7	5	161	68	148	75	21	16
	Biberach	153 900	78 793	148 970	76 520	4 930	2 273	67 730	31 774	72 071	35 890	10 817	9 217
	Region Donau-Iller¹⁾	417 638	214 025	402 169	207 003	15 469	7 022	177 178	82 971	198 845	98 485	30 664	26 154

Region Bodensee-Oberschwaben

Landkreise													
435	Bodenseekreis												
435 005	Bermatingen	3 085	1 541	3 012	1 508	73	33	1 293	601	1 540	764	176	142
001	Bermatingen	2 389	1 198	2 325	1 168	64	30	987	463	1 206	599	136	109
002	Ahausen	696	343	687	340	9	3	306	138	334	165	40	33
435 010	Daisendorf	1 111	567	1 042	539	69	28	426	195	577	292	75	64
001	Daisendorf	1 111	567	1 042	539	69	28	426	195	577	292	75	64
435 067	Deggenhausertal	3 204	1 595	3 137	1 559	67	36	1 494	669	1 438	715	227	188
001	Deggenhausen	778	380	763	372	15	8	392	171	329	164	46	38
002	Hornberg	690	355	677	349	13	6	317	153	310	155	52	40
003	Roggenbeuren	138	63	132	60	6	3	67	25	63	31	7	6
004	Untersiggingen	581	297	571	289	10	8	259	121	270	135	42	37
005	Urnau	341	169	334	166	7	3	148	63	166	83	23	21
006	Wittenhofen	676	331	660	323	16	8	311	136	300	147	57	46
435 013	Eriskirch	3 733	1 865	3 618	1 817	115	48	1 531	709	1 871	930	209	162
001	Eriskirch	987	493	961	486	26	7	405	179	485	244	63	50
002	Mariabrunn	1 309	656	1 263	640	46	16	519	247	683	340	70	52
003	Schlatt	964	474	938	455	26	19	389	176	479	236	50	37
004	Schussenreute	129	64	127	63	2	1	48	22	71	35	7	6
005	Dillmannshof	49	27	-	-	-	-	-	-	-	-	-	-
006	Braitenrain	24	14	-	-	-	-	-	-	-	-	-	-
007	Wolfzennen	78	34	77	33	1	1	35	14	41	19	-	-
008	Gmünd	67	32	62	31	5	1	29	12	34	17	4	3
010	Knöbelhof	36	22	-	-	-	-	-	-	-	-	-	-
011	Oberbaumgarten	14	5	-	-	-	-	-	-	-	-	-	-
015	Moos	44	28	-	-	-	-	-	-	-	-	-	-
017	Schoppenhof	5	3	-	-	-	-	-	-	-	-	-	-
018	Unterbaumgarten	14	7	-	-	-	-	-	-	-	-	-	-
020	Langenacker	13	6	-	-	-	-	-	-	-	-	-	-
435 015	Frickingen	2 227	1 123	2 170	1 104	57	19	950	431	1 063	533	164	134
001	Frickingen	1 094	569	1 066	559	28	10	462	227	518	262	81	62
002	Altheim	700	341	685	337	15	4	301	124	329	164	57	48
003	Leustetten	331	173	318	169	13	4	142	70	165	82	22	21
004	Bruckfelden	102	40	101	39	1	1	45	10	51	25	4	3
435 016	Friedrichshafen,Stadt	51 808	26 722	50 336	26 086	1 472	636	19 877	9 312	25 894	12 737	4 053	3 498
000	Mitte	12 927	6 815	12 621	6 669	306	146	4 636	2 176	6 269	3 045	1 344	1 169

1) Soweit Länd Baden-Württemberg.

Noch: 1. Bevölkerung am Ort der Hauptwohnung in den Gemeindeteilen Baden-Württembergs am 25. Mai 1987 nach Anzahl der Wohnsitze und Familienstand

Schl.-Nr.	Gemeinde Gemeindeteil	Bevölkerung am Ort der Hauptwohnung		Und zwar									
				Personen mit nur einer Wohnung im Bundesgebiet		Personen mit mindestens einer weiteren Wohnung im Bundesgebiet		Personen nach Familienstand					
								ledig		verheiratet		verwitwet	
		ins- gesamt	darunter weiblich	zu- sammen	darunter weiblich	zu- sammen	darunter weiblich	zu- sammen	darunter weiblich	zu- sammen	darunter weiblich	zu- sammen	darunter weiblich
		1	2	3	4	5	6	7	8	9	10	11	12
noch: Friedrichshafen, Stadt													
001	West	3 688	1 980	3 505	1 902	183	78	1 371	695	1 864	932	314	267
002	Fischbach	6 242	3 276	5 962	3 129	280	147	2 585	1 305	3 052	1 512	390	333
003	Schnetzenhausen	733	364	705	350	28	14	323	150	350	173	46	36
004	Nord	9 158	4 606	8 949	4 544	209	62	3 432	1 545	4 724	2 305	673	582
005	Ost	8 483	4 386	8 278	4 304	205	82	3 118	1 431	4 329	2 141	701	609
006	Raderach	326	152	314	150	12	2	136	54	170	85	11	10
007	Ailingen	5 975	3 060	5 822	2 997	153	63	2 462	1 181	2 997	1 486	355	302
008	Kluftern	2 917	1 426	2 841	1 394	76	32	1 220	534	1 481	731	140	118
009	Ettenkirch	1 359	657	1 339	647	20	10	594	241	658	327	79	72
435 018	Hagnau am Bodensee	1 290	683	1 206	642	84	41	485	246	650	323	121	99
001	Hagnau am Bodensee	1 290	683	1 206	642	84	41	485	246	650	323	121	99
435 020	Heiligenberg	2 440	1 271	2 361	1 236	79	35	1 191	575	1 034	525	158	132
001	Heiligenberg	1 182	641	1 127	614	55	27	563	296	499	251	77	63
002	Hattenweiler	507	249	496	243	11	6	292	131	191	99	17	14
003	Wintersulgen	751	381	738	379	13	2	336	148	344	175	64	55
435 024	Immenstaad a. Bodensee	5 229	2 673	4 967	2 564	262	109	2 078	967	2 638	1 316	309	271
001	Immenstaad	4 656	2 391	4 412	2 291	244	100	1 822	854	2 357	1 176	286	251
002	Kippenhausen	573	282	555	273	18	9	256	113	281	140	23	20
435 029	Kressbronn am Bodensee	6 633	3 461	6 409	3 350	224	111	2 665	1 273	3 224	1 608	510	442
001	Arensweiler	19	6	-	-	-	-	-	-	-	-	-	-
002	Atlashofen	23	10	-	-	-	-	-	-	-	-	-	-
003	Berg	103	55	96	51	7	4	34	19	62	31	3	3
004	Betzau	244	118	235	113	9	5	103	45	125	63	13	9
005	Döllen	38	21	-	-	-	-	-	-	-	-	-	-
006	Gattau	253	118	250	118	3	-	111	45	121	60	10	6
007	Gießen	36	19	-	-	-	-	-	-	-	-	-	-
008	Gießenbrücke	21	12	-	-	-	-	-	-	-	-	-	-
009	Gohren	144	80	141	77	3	3	63	35	67	34	9	8
010	Gottmannsbühl	23	11	-	-	-	-	-	-	-	-	-	-
011	Haltmaierhof	7	2	-	-	-	-	-	-	-	-	-	-
012	Heiligenhof	5	1	-	-	-	-	-	-	-	-	-	-
013	Hüttmannsberg	55	27	54	27	1	-	23	9	26	13	4	4
014	Kalkähren	5	2	-	-	-	-	-	-	-	-	-	-
015	Kochemühle	9	3	-	-	-	-	-	-	-	-	-	-
016	Kreßbronn	5 082	2 695	4 905	2 611	177	84	1 992	973	2 474	1 236	424	372
017	Krummensteg	9	3	-	-	-	-	-	-	-	-	-	-
018	Kümmertsweiler	51	29	50	28	1	1	29	16	18	9	4	4
019	Linderhof	10	4	-	-	-	-	-	-	-	-	-	-
020	Mittelmühle	10	6	-	-	-	-	-	-	-	-	-	-
021	Nitzenweiler	47	22	-	-	-	-	-	-	-	-	-	-
022	Obermühle	5	4	-	-	-	-	-	-	-	-	-	-
023	Poppis	62	27	61	27	1	-	29	9	29	14	4	4
024	Retterschen	236	118	226	111	10	7	107	51	110	52	12	11
025	Reute	26	12	-	-	-	-	-	-	-	-	-	-
026	Riedensweiler	27	13	-	-	-	-	-	-	-	-	-	-
027	Schleinsee	18	11	-	-	-	-	-	-	-	-	-	-
028	Schnaidt	23	11	-	-	-	-	-	-	-	-	-	-
029	Tunau	32	15	-	-	-	-	-	-	-	-	-	-
163	Fischerdorf	10	6	-	-	-	-	-	-	-	-	-	-
435 030	Langenargen	6 073	3 152	5 727	2 986	346	166	2 376	1 126	2 957	1 470	519	443
001	Langenargen	4 966	2 599	4 659	2 452	307	147	1 916	925	2 412	1 198	443	375
002	Bierkeller-Waldeck	499	262	484	255	15	7	195	92	251	125	42	39
004	Oberdorf	608	291	584	279	24	12	265	109	294	147	34	29
435 034	Markdorf, Stadt	10 578	5 440	10 288	5 301	290	139	4 248	1 986	5 234	2 616	745	639
000	Markdorf	8 750	4 505	8 493	4 384	257	121	3 475	1 623	4 334	2 165	635	545
001	Ittendorf	486	251	474	242	12	9	196	94	252	126	26	25
002	Riedheim	1 342	684	1 321	675	21	9	577	269	648	325	84	69
435 035	Meckenbeuren	10 833	5 497	10 552	5 375	281	122	5 040	2 392	4 915	2 447	607	510
001	Meckenbeuren	3 602	1 813	3 519	1 777	83	36	1 486	674	1 787	892	236	198
002	Brochenzell	1 770	921	1 734	906	36	15	746	359	845	423	133	113

Noch: **1. Bevölkerung am Ort der Hauptwohnung in den Gemeindeteilen Baden-Württembergs am 25. Mai 1987 nach Anzahl der Wohnsitze und Familienstand**

Schl.-Nr.	Gemeinde Gemeindeteil	Bevölkerung am Ort der Hauptwohnung		Und zwar									
				Personen mit nur einer Wohnung im Bundesgebiet		Personen mit mindestens einer weiteren Wohnung im Bundesgebiet		Personen nach Familienstand					
								ledig		verheiratet		verwitwet	
		ins- gesamt	darunter weiblich	zu- sammen	darunter weiblich	zu- sammen	darunter weiblich	zu- sammen	darunter weiblich	zu- sammen	darunter weiblich	zu- sammen	darunter weiblich
		1	2	3	4	5	6	7	8	9	10	11	12
noch: Meckenbeuren													
003	Obermeckenbeuren	173	83	172	83	1	—	73	33	85	42	9	7
004	Liebenau	1 421	722	1 388	707	33	15	1 073	537	300	146	31	26
005	Hegenberg	469	247	419	219	50	28	264	143	179	89	10	8
006	Buch	635	327	626	323	9	4	273	130	316	159	28	26
007	Kehlen	337	172	322	167	15	5	141	68	164	82	21	16
008	Reute	968	468	940	458	28	10	391	167	507	251	48	38
009	Gerbertshaus	941	480	925	474	16	6	384	190	485	241	47	37
010	Lochbrücke	517	264	507	261	10	3	209	91	247	122	44	41
435 036	Meersburg, Stadt	4 703	2 538	4 374	2 385	329	153	1 840	912	2 165	1 083	437	387
001	Meersburg	4 446	2 402	4 127	2 252	319	150	1 726	851	2 041	1 023	422	375
002	Baitenhsn./Schiggend.	257	136	247	133	10	3	114	61	124	60	15	12
435 042	Neukirch	2 147	1 087	2 107	1 067	40	20	988	465	983	487	133	112
001	Aberlingsbühl	13	4	—	—	—	—	—	—	—	—	—	—
002	Bechenhütten	8	5	—	—	—	—	—	—	—	—	—	—
003	Bernaumühle	7	2	—	—	—	—	—	—	—	—	—	—
004	Bernried	107	53	106	52	1	1	54	27	46	22	5	3
005	Blumegg	18	10	—	—	—	—	—	—	—	—	—	—
006	Ebersberg	5	3	—	—	—	—	—	—	—	—	—	—
007	Elmenau	113	58	112	57	1	1	54	25	51	26	6	6
008	Flunau	8	3	—	—	—	—	—	—	—	—	—	—
009	Goppertsweiler	130	56	127	55	3	1	53	19	64	30	11	6
010	Gunzenweiler	39	20	—	—	—	—	—	—	—	—	—	—
011	Hinterburg	5	3	—	—	—	—	—	—	—	—	—	—
012	Hinteressach	43	22	—	—	—	—	—	—	—	—	—	—
013	Landolz	10	5	—	—	—	—	—	—	—	—	—	—
014	Litzelmannshof	49	27	—	—	—	—	—	—	—	—	—	—
015	Lustensbach	16	6	—	—	—	—	—	—	—	—	—	—
016	Matzenweiler	48	25	—	—	—	—	—	—	—	—	—	—
017	Mehetsweiler	26	11	—	—	—	—	—	—	—	—	—	—
018	Neuhaus	4	2	—	—	—	—	—	—	—	—	—	—
019	Neukirch	886	471	868	463	18	8	408	209	406	203	52	45
024	Oberlangensee	43	24	—	—	—	—	—	—	—	—	—	—
025	Oberrussenried	117	60	116	60	1	—	45	22	60	30	5	5
026	Reisenbronn	7	3	—	—	—	—	—	—	—	—	—	—
027	Sackweiher	2	1	—	—	—	—	—	—	—	—	—	—
028	Summerau	41	18	—	—	—	—	—	—	—	—	—	—
029	Schnaidt	19	12	—	—	—	—	—	—	—	—	—	—
030	Uhetsweiler	76	36	76	36	—	—	42	19	27	13	7	4
031	Unterlangensee	41	18	—	—	—	—	—	—	—	—	—	—
032	Unterrussenried	57	32	57	32	—	—	23	13	30	15	4	4
033	Vorderburg	8	3	—	—	—	—	—	—	—	—	—	—
034	Vorderessach	52	27	50	26	2	1	27	13	20	10	5	4
035	Wildpoldsweiler	76	35	75	35	1	—	35	13	36	18	5	4
036	Wittenberg	50	22	48	21	2	1	21	8	25	12	2	2
037	Zannau	23	10	—	—	—	—	—	—	—	—	—	—
435 045	Oberteuringen	3 313	1 650	3 233	1 614	80	36	1 397	639	1 651	817	183	157
001	Oberteuringen	1 585	803	1 535	779	50	24	642	303	804	397	93	79
002	Bitzenhofen	512	250	502	248	10	2	219	98	252	124	27	23
003	Hefigkofen	398	197	395	196	3	1	183	82	192	96	21	19
004	Neuhaus	143	69	140	67	3	2	60	25	67	34	10	8
005	Rammetshofen	215	99	213	99	2	—	90	34	111	55	8	6
006	Unterteuringen	219	110	213	107	6	3	97	46	109	54	12	10
007	Behweiler	21	14	—	—	—	—	—	—	—	—	—	—
008	Bibruck	46	25	—	—	—	—	—	—	—	—	—	—
009	Blankenried	30	14	—	—	—	—	—	—	—	—	—	—
010	Fuchstobel	—	—	—	—	—	—	—	—	—	—	—	—
011	Ramsen	15	7	—	—	—	—	—	—	—	—	—	—
012	Remette	11	6	—	—	—	—	—	—	—	—	—	—
013	Rieter	16	7	—	—	—	—	—	—	—	—	—	—
014	Russenreute	4	2	—	—	—	—	—	—	—	—	—	—
015	Vittenhag	9	5	—	—	—	—	—	—	—	—	—	—
016	Wammeratswall	11	6	—	—	—	—	—	—	—	—	—	—
017	Weiler	5	3	—	—	—	—	—	—	—	—	—	—
018	Ziegmühle	13	6	—	—	—	—	—	—	—	—	—	—

Noch: 1. **Bevölkerung am Ort der Hauptwohnung in den Gemeindeteilen Baden-Württembergs am 25. Mai 1987 nach Anzahl der Wohnsitze und Familienstand**

Schl.-Nr.	Gemeinde Gemeindeteil	Bevölkerung am Ort der Hauptwohnung		Und zwar									
				Personen mit nur einer Wohnung im Bundesgebiet		Personen mit mindestens einer weiteren Wohnung im Bundesgebiet		Personen nach Familienstand					
								ledig		verheiratet		verwitwet	
		ins- gesamt	darunter weiblich	zu- sammen	darunter weiblich	zu- sammen	darunter weiblich	zu- sammen	darunter weiblich	zu- sammen	darunter weiblich	zu- sammen	darunter weiblich
		1	2	3	4	5	6	7	8	9	10	11	12
noch: Oberteuringen													
019	Panoramastraße	60	27	58	26	2	1	20	8	34	17	1	1
435 047	Owingen	3 119	1 560	3 019	1 507	100	53	1 367	619	1 489	745	185	155
001	Owingen	2 116	1 069	2 046	1 030	70	39	929	436	1 006	504	118	97
002	Hohenbodman	222	107	214	104	8	3	110	48	97	48	15	11
003	Taisersdorf	238	108	231	104	7	4	99	33	120	59	13	12
004	Billafingen	543	276	528	269	15	7	229	102	266	134	39	35
435 052	Salem	8 520	4 343	8 079	4 164	441	179	3 785	1 753	3 981	1 991	567	486
001	Salem	1 207	618	964	510	243	108	635	298	473	240	72	63
002	Mimmenhausen	2 173	1 093	2 124	1 077	49	16	889	395	1 089	544	138	121
003	Neufrach	1 533	803	1 506	794	27	9	660	324	688	341	139	111
004	Buggesegel	228	124	222	121	6	3	115	59	87	43	20	18
005	Mittelstenweiler	482	238	467	233	15	5	203	79	243	124	26	26
006	Tüfingen	268	133	255	128	13	5	125	59	124	62	13	9
007	Rickenbach	160	83	156	82	4	1	74	33	71	36	13	13
008	Weildorf	584	300	568	293	16	7	273	131	255	127	45	35
009	Grasbeuren	311	164	304	161	7	3	129	65	159	81	18	16
010	Oberstenweiler	277	133	265	128	12	5	133	56	125	61	14	13
011	Beuren	1 297	654	1 248	637	49	17	549	254	667	332	69	61
435 053	Sipplingen	2 044	1 054	1 965	1 015	79	39	786	368	1 013	504	178	148
001	West	525	263	509	256	16	7	184	81	289	143	37	30
002	Mitte	1 045	554	1 009	535	36	19	414	204	476	236	111	93
003	Ost	416	205	393	194	23	11	165	71	218	110	26	21
004	Süßenmühle	58	32	54	30	4	2	23	12	30	15	4	4
435 054	Stetten	914	481	882	466	32	15	344	169	467	235	73	58
001	Stetten	914	481	882	466	32	15	344	169	467	235	73	58
435 057	Tettngang, Stadt	15 522	7 858	15 049	7 657	473	201	6 901	3 190	7 113	3 532	1 011	856
001	Tettngang	10 879	5 613	10 505	5 456	374	157	4 670	2 237	5 069	2 515	732	624
002	Kau	1 100	494	1 067	479	33	15	554	205	473	235	42	37
003	Tannau	1 701	828	1 662	812	39	16	825	363	749	372	97	78
004	Langnau	1 842	923	1 815	910	27	13	852	385	822	410	140	117
435 059	Überlingen, Stadt	18 729	10 279	17 712	9 767	1 017	512	7 361	3 754	8 655	4 321	1 907	1 675
001	Altstadt	1 856	1 036	1 746	988	110	48	805	418	734	365	221	197
002	Weststadt	1 732	1 035	1 602	955	130	80	717	437	760	383	187	168
003	Nordstadt	3 360	1 855	3 198	1 769	162	86	1 235	611	1 616	807	366	332
004	Oststadt	7 011	3 917	6 614	3 727	397	190	2 552	1 320	3 245	1 622	847	733
005	Aufkirch/Brachenreute	177	97	171	93	6	4	93	53	69	34	8	8
006	Ändelshofen/Ind.-Geb.	547	264	526	253	21	11	269	118	253	126	16	15
007	Hödingen	556	277	528	263	28	14	264	115	246	121	32	30
008	Nesselwangen	388	187	374	183	14	4	163	72	197	98	20	16
009	Bonndorf	364	180	354	176	10	4	153	67	174	86	24	20
010	Lippertsreute	699	355	671	343	28	12	300	136	340	171	40	36
011	Bambergen	412	209	398	203	14	6	203	98	185	95	16	13
012	Deisendorf	522	266	490	248	32	18	227	107	254	125	28	24
013	Nußdorf	1 105	601	1 040	566	65	35	380	202	582	288	102	83
435 066	Uhlhingen-Mühlhofen	5 521	2 860	5 265	2 728	256	132	2 198	1 031	2 669	1 334	414	349
001	Oberuhldingen	2 588	1 340	2 496	1 295	92	45	1 066	504	1 254	627	168	143
002	Unteruhldingen	1 210	643	1 102	582	108	61	431	205	571	284	131	111
003	Mühlhofen	1 723	877	1 667	851	56	26	701	322	844	423	115	95
	Bodenseekreis	172 776	89 300	166 510	86 437	6 266	2 863	70 621	33 382	83 221	41 325	12 961	11 107
436	Ravensburg												
436 001	Achberg	1 060	534	1 018	508	42	26	480	212	482	245	75	61
001	Esseratsweiler	332	168	317	159	15	9	144	64	157	81	26	20
002	Oberpol	138	68	137	68	1	—	65	28	62	31	7	6
003	Siberatsweiler	335	173	317	160	18	13	147	69	151	76	26	20
004	Doberatsweiler	255	125	247	121	8	4	124	51	112	57	16	15
436 003	Aichstetten	2 140	1 083	2 092	1 065	48	18	979	455	991	495	142	119
001	Aichstetten	1 739	892	1 698	876	41	16	788	376	812	406	114	97

Noch: 1. Bevölkerung am Ort der Hauptwohnung in den Gemeindeteilen Baden-Württembergs am 25. Mai 1987 nach Anzahl der Wohnsitze und Familienstand

Schl.-Nr.	Gemeinde Gemeindeteil	Bevölkerung am Ort der Hauptwohnung		Und zwar									
				Personen mit nur einer Wohnung im Bundesgebiet		Personen mit mindestens einer weiteren Wohnung im Bundesgebiet		Personen nach Familienstand					
								ledig		verheiratet		verwitwet	
		ins- gesamt	darunter weiblich	zu- sammen	darunter weiblich	zu- sammen	darunter weiblich	zu- sammen	darunter weiblich	zu- sammen	darunter weiblich	zu- sammen	darunter weiblich
		1	2	3	4	5	6	7	8	9	10	11	12
noch: Aichstetten													
002	Altmannshofen	401	191	394	189	7	2	191	79	179	89	28	22
436 004	Aitrach	2 477	1 255	2 396	1 222	81	33	1 057	490	1 200	597	175	142
001	Aitrach	2 010	1 023	1 943	993	67	30	840	392	989	492	144	118
002	Mooshausen	316	155	307	154	9	1	141	62	149	75	22	15
003	Treherz	151	77	146	75	5	2	76	36	62	30	9	9
436 005	Altshausen	3 845	1 946	3 610	1 842	235	104	1 784	833	1 568	777	346	289
001	Altshausen	3 421	1 833	3 196	1 734	225	99	1 550	784	1 470	730	322	275
002	Dornahof	235	19	232	16	3	3	145	10	16	6	7	–
003	Ingenhart	39	21	–	–	–	–	–	–	–	–	–	–
004	Mendelbeuren	64	32	–	–	–	–	–	–	–	–	–	–
005	Stuben	86	41	82	40	4	1	40	17	38	19	8	5
436 006	Amtzell	2 751	1 421	2 672	1 390	79	31	1 248	594	1 259	632	197	170
000	Amtzell	2 751	1 421	2 672	1 390	79	31	1 248	594	1 259	632	197	170
436 094	Argenbühl	5 171	2 574	5 026	2 499	145	75	2 595	1 170	2 181	1 090	321	275
001	Christazhofen	1 381	694	1 332	664	49	30	711	325	558	280	91	79
002	Eglofs	1 570	782	1 536	765	34	17	788	357	660	331	100	85
003	Eisenharz	1 251	612	1 215	597	36	15	637	285	533	265	65	53
004	Ratzenried	969	486	943	473	26	13	459	203	430	214	65	58
436 008	Aulendorf, Stadt	6 950	3 578	6 729	3 476	221	102	2 912	1 342	3 276	1 627	579	494
001	Ost	1 626	831	1 593	821	33	10	654	302	782	387	136	110
002	Nord	1 541	813	1 468	777	73	36	653	304	692	340	148	133
003	West	1 753	950	1 702	926	51	24	665	336	884	441	163	141
004	Blönnried	674	321	660	316	14	5	344	140	264	134	52	41
005	Tannhausen	669	331	644	319	25	12	288	130	330	163	39	35
006	Zollenreute	687	332	662	317	25	15	308	130	324	162	41	34
436 009	Bad Waldsee, Stadt	15 171	8 147	14 750	7 935	421	212	6 698	3 478	6 896	3 433	1 116	965
001	Bad Waldsee	8 842	4 764	8 537	4 610	305	154	3 689	1 890	4 039	2 009	764	654
002	Gaisbeuren	1 393	707	1 359	689	34	18	611	291	684	342	64	56
003	Mittelurbach	1 186	592	1 161	580	25	12	541	246	562	278	62	58
004	Reute	2 036	1 198	2 002	1 180	34	18	1 090	687	808	403	109	92
005	Haisterkirch	1 246	640	1 234	636	12	4	556	259	577	288	89	79
006	Michelwinnaden	468	246	457	240	11	6	211	105	226	113	28	26
436 010	Bad Wurzach, Stadt	12 144	6 018	11 740	5 856	404	162	5 743	2 604	5 369	2 610	819	693
001	Arnach	1 119	538	1 090	525	29	13	555	233	480	241	67	55
002	Dietmanns	777	389	753	375	24	14	382	174	339	168	44	40
003	Eintürnen	601	304	589	301	12	3	285	128	257	129	53	45
004	Gospoldshofen	597	302	585	297	12	5	321	156	234	113	36	30
005	Haidgau	800	391	778	383	22	8	378	167	366	183	43	34
006	Hauerz	1 069	511	1 045	503	24	8	505	205	479	237	72	62
007	Seibranz	1 072	500	1 049	489	23	11	529	210	462	229	68	54
008	Unterschwarzach	1 218	590	1 202	580	16	10	586	259	546	271	67	54
009	Ziegelbach	708	341	692	335	16	6	339	155	313	143	45	38
010	Bad Wurzach	4 183	2 152	3 957	2 068	226	84	1 863	917	1 893	896	324	281
436 011	Baienfurt	6 344	3 255	6 149	3 177	195	78	2 536	1 206	3 177	1 572	429	362
001	West	2 022	1 059	1 969	1 040	53	19	732	353	1 049	515	170	149
002	Nord	765	378	753	371	12	7	346	164	377	187	22	20
003	Ost-1	531	270	515	264	16	6	201	91	254	124	63	49
004	Ost-2	1 400	702	1 331	675	69	27	586	270	696	343	86	68
005	Süd	1 626	846	1 581	827	45	19	671	328	801	403	88	76
436 012	Baindt	4 116	2 065	3 992	2 007	124	58	1 806	842	2 032	1 019	179	152
001	Baindt	4 116	2 065	3 992	2 007	124	58	1 806	842	2 032	1 019	179	152
436 013	Berg	3 685	1 877	3 543	1 814	142	63	1 666	792	1 758	876	176	159
001	Berg 1	1 639	863	1 611	846	28	17	768	388	745	371	93	85
002	Berg 2	2 046	1 014	1 932	968	114	46	898	404	1 013	505	83	74
436 014	Bergatreute	2 441	1 229	2 409	1 219	32	10	1 115	519	1 156	580	127	107
000	Bergatreute	2 441	1 229	2 409	1 219	32	10	1 115	519	1 156	580	127	107

Noch: 1. **Bevölkerung am Ort der Hauptwohnung in den Gemeindeteilen Baden-Württembergs am 25. Mai 1987 nach Anzahl der Wohnsitze und Familienstand**

Schl.-Nr.	Gemeinde Gemeindeteil	Bevölkerung am Ort der Hauptwohnung		Und zwar									
				Personen mit nur einer Wohnung im Bundesgebiet		Personen mit mindestens einer weiteren Wohnung im Bundesgebiet		Personen nach Familienstand					
								ledig		verheiratet		verwitwet	
		ins- gesamt	darunter weiblich	zu- sammen	darunter weiblich	zu- sammen	darunter weiblich	zu- sammen	darunter weiblich	zu- sammen	darunter weiblich	zu- sammen	darunter weiblich
		1	2	3	4	5	6	7	8	9	10	11	12
436 018	Bodnegg	2 653	1 311	2 596	1 283	57	28	1 366	611	1 108	554	137	121
001	Bodnegg	1 106	528	1 091	521	15	7	537	222	481	238	72	62
002	Außenbereiche	1 547	783	1 505	762	42	21	829	389	627	316	65	59
436 019	Boms	448	221	432	213	16	8	202	88	210	106	31	25
001	Boms	448	221	432	213	16	8	202	88	210	106	31	25
436 024	Ebenweiler	782	392	764	382	18	10	352	161	362	180	56	45
001	Ebenweiler	782	392	764	382	18	10	352	161	362	180	56	45
436 093	Ebersbach-Musbach	1 190	587	1 171	584	19	3	534	232	557	277	89	72
001	Ebersbach	621	314	611	313	10	1	267	127	301	148	45	35
002	Musbach	317	153	315	153	2	–	153	60	137	69	27	24
003	Boos	142	70	138	68	4	2	67	29	61	31	12	8
004	Wohnplätze A-Z	110	50	107	50	3	–	47	16	58	29	5	5
436 027	Eichstegen	405	203	391	198	14	5	183	80	189	94	27	25
001	Eichstegen	405	203	391	198	14	5	183	80	189	94	27	25
436 032	Fleischwangen	424	209	420	207	4	2	222	95	162	82	30	27
001	Fleischwangen	424	209	420	207	4	2	222	95	162	82	30	27
436 096	Fronreute	3 522	1 751	3 426	1 716	96	35	1 630	747	1 646	818	172	147
001	Blitzenreute	2 309	1 149	2 239	1 128	70	21	1 014	463	1 135	567	104	88
002	Fronhofen	1 213	602	1 187	588	26	14	616	284	511	251	68	59
436 039	Grünkraut	2 366	1 202	2 300	1 175	66	27	1 029	488	1 148	570	120	106
001	Grünkraut	1 280	667	1 243	653	37	14	537	268	644	323	59	52
002	Gullen	199	97	190	94	9	3	78	36	105	48	8	8
003	Süd	299	157	293	155	6	2	144	72	136	69	13	12
004	Ost	346	163	339	160	7	3	164	67	151	74	23	20
005	Nord	242	118	235	113	7	5	106	45	112	56	17	14
436 040	Guggenhausen	192	101	183	99	9	2	103	53	76	38	13	10
001	Guggenhausen	96	51	91	49	5	2	52	28	38	19	6	4
002	Egg	96	50	92	50	4	–	51	25	38	19	7	6
436 095	Horgenzell	3 630	1 822	3 558	1 792	72	30	1 832	853	1 528	760	225	184
002	Hasenweiler	983	495	949	479	34	16	555	267	359	178	56	42
003	Kappel	568	280	558	278	10	2	268	119	255	127	38	30
004	Wolketsweiler	1 060	562	1 051	558	9	4	508	258	469	236	71	60
005	Zogenweiler	1 019	485	1 000	477	19	8	501	209	445	219	60	52
436 047	Hoßkirch	554	269	542	263	12	6	244	100	266	134	37	32
001	Hoßkirch	554	269	542	263	12	6	244	100	266	134	37	32
436 049	Isny im Allgäu, Stadt	12 757	6 845	11 452	6 033	1 305	812	6 173	3 170	5 230	2 607	941	826
000	Isny im Allgäu	8 910	4 882	7 792	4 168	1 118	714	4 402	2 337	3 482	1 735	699	619
002	Beuren	734	354	719	345	15	9	369	159	309	152	49	41
003	Neutrauchburg	1 332	690	1 273	660	59	30	540	258	674	336	90	78
004	Großholzleute	1 119	605	1 040	559	79	46	531	273	480	243	70	62
005	Rohrdorf	662	314	628	301	34	13	331	143	285	141	33	26
436 052	Kißlegg	7 573	3 848	7 439	3 784	134	64	3 506	1 642	3 389	1 684	549	448
001	Kißlegg	4 060	2 112	3 976	2 067	84	45	1 776	860	1 879	935	320	269
002	Sommersried	2 074	997	2 045	985	29	12	1 036	447	876	434	138	105
003	Immenried	630	318	620	315	10	3	307	145	279	140	34	26
004	Waltershofen	809	421	798	417	11	4	387	190	355	175	57	48
436 053	Königseggwald	500	258	491	253	9	5	234	112	223	111	38	32
001	Königseggwald	500	258	491	253	9	5	234	112	223	111	38	32
436 055	Leutkirch im Allgäu, St.	20 309	10 363	19 649	10 033	660	330	9 152	4 289	9 259	4 604	1 475	1 227
001	Süd	2 486	1 345	2 395	1 301	91	44	1 070	538	1 082	536	267	225
002	West	2 417	1 236	2 339	1 197	78	39	1 045	493	1 133	559	167	141
003	Nord und Ost	5 371	2 824	5 171	2 727	200	97	2 199	1 069	2 587	1 290	438	382
004	Hofs	765	402	746	395	19	7	401	205	300	150	55	42

Noch: 1. Bevölkerung am Ort der Hauptwohnung in den Gemeindeteilen Baden-Württembergs am 25. Mai 1987 nach Anzahl der Wohnsitze und Familienstand

Schl.-Nr.	Gemeinde Gemeindeteil	Bevölkerung am Ort der Hauptwohnung		Und zwar									
				Personen mit nur einer Wohnung im Bundesgebiet		Personen mit mindestens einer weiteren Wohnung im Bundesgebiet		Personen nach Familienstand					
								ledig		verheiratet		verwitwet	
		ins- gesamt	darunter weiblich	zu- sammen	darunter weiblich	zu- sammen	darunter weiblich	zu- sammen	darunter weiblich	zu- sammen	darunter weiblich	zu- sammen	darunter weiblich
		1	2	3	4	5	6	7	8	9	10	11	12
noch: Leutkirch im Allgäu, St.													
005	Wuchzenhofen	2 115	1 022	2 070	993	45	29	1 003	438	986	486	108	87
006	Winterstetten	451	220	439	214	12	6	211	90	204	102	24	20
007	Friesenhofen	653	323	628	310	25	13	290	130	302	150	47	38
008	Herlazhofen	2 274	1 099	2 216	1 069	58	30	1 084	465	1 009	504	150	117
009	Gebrazhofen	1 695	847	1 650	824	45	23	853	389	714	354	103	88
010	Diepoldshofen	536	274	520	266	16	8	275	137	225	113	28	21
011	Reichenhofen	1 546	771	1 475	737	71	34	721	335	717	360	88	66
436 064	Ravensburg, Stadt	43 913	23 098	42 056	22 246	1 857	852	18 799	9 215	19 815	9 806	3 526	3 045
001	Ravensburg	3 237	1 712	3 060	1 616	177	96	1 536	771	1 157	552	347	292
002	Nordstadt	2 068	1 080	1 965	1 027	103	53	891	444	954	459	136	121
003	Burach	3 253	1 807	3 114	1 731	139	76	1 361	725	1 486	749	298	257
004	Oppoltschhofen	2 697	1 582	2 510	1 484	187	98	1 314	822	1 087	540	184	159
005	Schornreute	2 999	1 379	2 743	1 321	256	58	1 379	546	1 275	611	175	147
006	Südstadt	5 839	3 214	5 601	3 107	238	107	2 250	1 155	2 711	1 345	632	564
007	Schussensiedlung	2 486	1 228	2 436	1 213	50	15	1 031	437	1 136	554	204	168
008	Krebsersösch	387	206	370	196	17	10	187	99	163	77	20	17
009	Weststadt	7 721	4 213	7 443	4 072	278	141	2 947	1 477	3 721	1 865	762	676
011	Schmalegg	1 514	752	1 475	734	39	18	694	321	731	363	74	62
021	Oberzell	1 849	936	1 811	925	38	11	785	370	906	451	109	88
022	Bavendorf	831	434	796	416	35	18	406	199	360	183	37	30
023	Dürnast	643	321	623	311	20	10	300	128	286	143	48	45
024	Adelsreute	77	37	76	36	1	1	38	15	30	15	5	4
031	Weißenaau	4 428	2 253	4 253	2 175	175	78	1 965	919	1 986	984	289	242
032	Oberhofen	3 451	1 742	3 365	1 690	86	52	1 501	702	1 640	820	185	157
033	Gornhofen	433	202	415	192	18	10	214	85	186	95	21	16
436 067	Riedhausen	383	182	380	181	3	1	174	72	184	93	22	16
001	Riedhausen	383	182	380	181	3	1	174	72	184	93	22	16
436 069	Schlier	3 115	1 555	2 997	1 505	118	50	1 401	650	1 495	748	160	133
001	Schlier	1 675	843	1 601	811	74	32	742	349	811	409	81	67
002	Ankenreute	1 440	712	1 396	694	44	18	659	301	684	339	79	66
436 077	Unterwaldhausen	219	108	215	106	4	2	93	40	113	57	12	11
001	Unterwaldhausen	113	56	109	54	4	2	52	24	57	29	4	3
002	Oberwaldhausen	106	52	106	52	—	—	41	16	56	28	8	8
436 078	Vogt	3 781	1 887	3 674	1 831	107	56	1 638	729	1 809	902	213	187
001	Vogt	3 781	1 887	3 674	1 831	107	56	1 638	729	1 809	902	213	187
436 079	Waldburg	2 152	1 086	2 092	1 053	60	33	945	443	1 059	527	111	94
001	Ost	1 009	519	975	501	34	18	444	211	490	244	61	55
002	West	1 143	567	1 117	552	26	15	501	232	569	283	50	39
436 081	Wangen im Allgäu, St.	23 588	12 331	22 787	11 955	801	376	10 013	4 878	11 165	5 537	1 799	1 548
001	Innenstadt	1 740	927	1 649	883	91	44	769	385	709	342	185	162
002	Lindauer Vorstadt	1 271	624	1 260	621	11	3	592	262	560	266	75	64
003	Berger Höhe	2 663	1 491	2 561	1 444	102	47	998	544	1 307	648	304	263
004	Wittweis	1 101	564	1 080	554	21	10	382	165	582	290	105	89
005	Prassberg/Waltersbühl	3 542	1 930	3 434	1 880	108	50	1 342	696	1 786	892	292	260
006	Engelberg	907	499	837	457	70	42	404	218	411	204	65	59
007	Hinteres Ebnet	801	436	787	426	14	10	321	177	406	202	55	47
008	Sigmanns/Eplings	948	503	922	494	26	9	370	188	479	237	69	59
009	Atzenberg/Gehrenberg	1 585	822	1 521	790	64	32	654	309	777	390	110	95
010	Niederwangen	1 537	778	1 489	758	48	20	737	342	688	344	92	79
011	Neuravensburg	1 997	1 008	1 930	977	67	31	876	401	939	469	138	121
012	Schomburg	2 155	1 101	2 086	1 073	69	28	997	487	1 008	502	101	84
013	Karssee	538	272	518	263	20	9	256	119	233	115	40	33
014	Leupolz	1 011	497	983	483	28	14	494	225	429	212	73	53
015	Deuchelried	1 792	879	1 730	852	62	27	821	360	851	424	95	80
436 082	Weingarten, Stadt	20 918	10 794	19 776	10 327	1 142	467	8 721	4 076	9 617	4 775	1 625	1 383
001	Nordost	4 183	2 128	3 872	1 977	311	151	1 786	830	1 959	980	282	231
002	Südost	5 755	3 013	5 448	2 861	307	152	2 546	1 236	2 464	1 222	483	411
003	Südwest	5 937	3 140	5 718	3 045	219	95	2 306	1 102	2 792	1 385	557	477
004	Nordwest	5 043	2 513	4 738	2 444	305	69	2 083	908	2 402	1 188	303	264

Noch: **1. Bevölkerung am Ort der Hauptwohnung in den Gemeindeteilen Baden-Württembergs am 25. Mai 1987 nach Anzahl der Wohnsitze und Familienstand**

Schl.-Nr.	Gemeinde Gemeindeteil	Und zwar											
		Bevölkerung am Ort der Hauptwohnung		Personen mit nur einer Wohnung im Bundesgebiet		Personen mit mindestens einer weiteren Wohnung im Bundesgebiet		Personen nach Familienstand					
								ledig		verheiratet		verwitwet	
		ins- gesamt	darunter weiblich	zu- sammen	darunter weiblich	zu- sammen	darunter weiblich	zu- sammen	darunter weiblich	zu- sammen	darunter weiblich	zu- sammen	darunter weiblich
		1	2	3	4	5	6	7	8	9	10	11	12
436 083	Wilhelmsdorf	3 563	1 814	3 233	1 647	330	167	1 903	918	1 420	709	185	156
000	Wilhelmsdorf -	1 966	1 019	1 712	893	254	126	1 107	549	714	356	106	93
001	Pfrungen	384	186	368	177	16	9	174	74	186	92	19	16
002	Esenhausen	536	261	514	250	22	11	255	111	244	122	35	27
003	Zußdorf	677	348	639	327	38	21	367	184	276	139	25	20
436 085	Wolfegg	2 961	1 526	2 865	1 474	96	52	1 324	618	1 321	659	251	213
001	Wolfegg	1 322	674	1 289	656	33	18	578	277	637	317	86	69
002	Alttann	825	437	784	416	41	21	358	168	345	172	92	79
003	Rötenbach	551	272	542	267	9	5	268	115	232	116	42	36
004	Molpertshaus	263	143	250	135	13	8	120	58	107	54	31	29
436 087	Wolpertswende	3 442	1 729	3 393	1 710	49	19	1 469	679	1 706	848	214	172
000	Wolpertswende	3 442	1 729	3 393	1 710	49	19	1 469	679	1 706	848	214	172
	Ravensburg	233 635	120 474	224 408	116 060	9 227	4 414	103 861	49 576	106 402	52 833	16 739	14 273
437	Sigmaringen												
437 005	Beuron	894	445	855	423	39	22	432	182	373	186	72	67
001	Beuron	260	113	243	101	17	12	183	68	59	29	16	14
002	Hausen	521	269	510	266	11	3	204	88	258	129	49	46
003	Thiergarten	113	63	102	56	11	7	45	26	56	28	7	7
437 008	Bingen	2 556	1 315	2 455	1 262	101	53	1 094	524	1 253	628	159	136
001	Bingen	1 849	953	1 775	914	74	39	769	368	931	465	117	99
002	Hitzkofen	492	252	472	240	20	12	225	108	226	114	30	27
003	Hornstein	93	50	90	49	3	1	45	24	41	21	5	4
004	Hochberg	122	60	118	59	4	1	55	24	55	28	7	6
437 031	Gammertingen, Stadt	5 908	3 023	5 705	2 921	203	102	2 765	1 314	2 645	1 320	358	309
001	Gammertingen	4 197	2 160	4 066	2 102	131	58	1 759	836	2 041	1 017	278	240
002	Harthausen	208	110	207	109	1	1	100	53	88	44	16	12
003	Bronnen	385	207	363	196	22	11	173	94	187	94	18	16
004	Mariaberg	451	221	414	196	37	25	400	193	45	22	-	-
005	Feldhausen	395	187	389	183	6	4	203	80	167	85	22	20
006	Kettenacker	272	138	266	135	6	3	130	58	117	58	24	21
437 044	Herbertingen	3 997	2 007	3 904	1 967	93	40	1 727	787	1 923	959	276	235
001	Herbertingen	2 536	1 285	2 470	1 256	66	29	1 056	491	1 263	633	163	139
002	Hundersingen	757	376	747	372	10	4	352	153	333	166	64	56
003	Marbach	524	249	516	248	8	1	226	94	256	125	35	28
004	Mieterkingen	180	97	171	91	9	6	93	49	71	35	14	12
437 124	Herdwangen-Schönach	2 198	1 093	2 120	1 049	78	44	1 031	469	1 004	498	130	111
001	Herdwangen	1 124	559	1 096	542	28	17	469	204	562	279	81	68
002	Großschönach	776	387	737	365	39	22	447	213	279	139	35	29
003	Oberndorf	298	147	287	142	11	5	115	52	163	80	14	14
437 047	Hettingen, Stadt	1 929	977	1 888	962	41	15	849	391	924	460	135	112
001	Hettingen	997	516	976	510	21	6	421	196	489	245	73	65
002	Inneringen	932	461	912	452	20	9	428	195	435	215	62	47
437 053	Hohentengen	3 806	1 829	3 569	1 811	237	18	1 872	779	1 644	816	252	212
001	Hohentengen	1 834	837	1 620	826	214	11	938	348	765	379	114	100
002	Bremen	279	150	272	147	7	3	126	69	131	65	19	15
003	Eichen	138	70	138	70	-	-	67	33	62	30	8	6
004	Enzkofen	175	89	169	87	6	2	84	38	77	39	13	12
005	Günzkofen	244	125	243	125	1	-	109	50	117	59	13	12
006	Ölkofen	444	221	442	221	2	-	222	102	187	93	31	24
007	Ursendorf	231	120	231	120	-	-	96	45	116	57	16	15
008	Völkofen	376	182	370	181	6	1	184	78	155	77	34	26
009	Altensweiler	13	5	-	-	-	-	-	-	-	-	-	-
010	Repperweiler	72	30	-	-	-	-	-	-	-	-	-	-
437 056	Illmensee	1 476	735	1 412	712	64	23	679	299	683	347	79	69
001	Illmensee	710	355	669	336	41	19	310	138	337	170	43	36
002	Ruschweiler	575	280	558	277	17	3	276	117	261	133	24	22

Noch: 1. Bevölkerung am Ort der Hauptwohnung in den Gemeindeteilen Baden-Württembergs am 25. Mai 1987 nach Anzahl der Wohnsitze und Familienstand

Schl.-Nr.	Gemeinde Gemeindeteil	Bevölkerung am Ort der Hauptwohnung		Und zwar									
				Personen mit nur einer Wohnung im Bundesgebiet		Personen mit mindestens einer weiteren Wohnung im Bundesgebiet		Personen nach Familienstand					
								ledig		verheiratet		verwitwet	
		ins- gesamt	darunter weiblich	zu- sammen	darunter weiblich	zu- sammen	darunter weiblich	zu- sammen	darunter weiblich	zu- sammen	darunter weiblich	zu- sammen	darunter weiblich
		1	2	3	4	5	6	7	8	9	10	11	12
noch: Illmensee													
003	Illwangen	191	100	185	99	6	1	93	44	85	44	12	11
437 059	Inzigkofen	2 223	1 117	2 121	1 072	102	45	957	421	1 058	528	166	141
000	Inzigkofen	978	484	918	457	60	27	402	176	488	241	67	54
002	Vilsingen	716	356	697	348	19	8	326	139	327	165	56	47
003	Engelswies	529	277	506	267	23	10	229	106	243	122	43	40
437 065	Krauchenwies	4 209	2 140	4 144	2 112	65	28	1 865	857	1 978	991	298	264
001	Krauchenwies	1 713	895	1 683	881	30	14	719	339	826	411	137	127
002	Ablach	592	301	580	296	12	5	263	123	277	139	44	38
003	Bittelschieß	253	126	251	126	2	—	117	55	117	59	11	9
004	Ettisweiler	70	36	70	36	—	—	36	18	30	15	4	3
005	Göggingen	882	440	868	435	14	5	411	180	395	201	62	56
006	Hausen	699	342	692	338	7	4	319	142	333	166	40	31
437 072	Leibertingen	1 900	964	1 879	953	21	11	841	387	910	455	133	115
001	Leibertingen	637	331	630	326	7	5	258	119	319	160	54	49
002	Kreenheinstetten	563	275	557	270	6	5	256	109	272	136	30	28
003	Thalheim	512	258	504	257	8	1	251	120	224	111	32	25
004	Altheim	188	100	188	100	—	—	76	39	95	48	17	13
437 076	Mengen, Stadt	8 962	4 617	8 755	4 523	207	94	3 711	1 723	4 346	2 165	727	621
001	Mengen-Südwest	805	401	782	389	23	12	343	152	390	192	54	47
002	Mengen-Nordwest	347	176	341	175	6	1	151	64	147	73	27	25
003	Mengen-Ost	915	490	893	479	22	11	355	171	448	223	83	77
004	Mengen-Süd	1 165	636	1 131	621	34	15	441	219	543	270	157	134
005	Holderstock	1 396	720	1 360	706	36	14	571	272	710	354	84	74
006	Mengen-Nord	535	270	514	260	21	10	225	100	254	127	48	39
021	Ennetach-Nord	597	308	582	299	15	9	229	111	319	160	43	33
022	Ennetach-Süd	925	466	905	458	20	8	393	181	463	231	53	43
030	Blochingen	764	372	753	368	11	4	332	139	370	184	57	46
040	Rulfingen	1 007	515	990	505	17	10	447	213	470	235	71	57
050	Beuren	249	130	249	130	—	—	108	46	112	57	29	27
060	Rosna	257	133	255	133	2	—	116	55	120	59	21	19
437 078	Meßkirch, Stadt	6 934	3 616	6 783	3 534	151	82	3 006	1 426	3 168	1 577	604	527
001	Kernstadt	4 582	2 424	4 473	2 356	109	68	1 933	938	2 083	1 038	435	374
002	Dietershofen	163	81	156	79	7	2	69	30	79	38	14	13
003	Heudorf	307	154	301	150	6	4	127	52	144	72	32	28
004	Langenhart	231	111	228	110	3	1	105	43	114	57	11	11
005	Menningen	376	192	371	191	5	1	182	83	166	83	27	25
006	Rengetsweiler	358	179	349	175	9	4	180	81	146	74	22	18
007	Ringgenbach	171	94	169	94	2	—	77	39	75	37	19	18
008	Rohrdorf	746	381	736	379	10	2	333	160	361	178	44	40
437 082	Neufra	1 813	938	1 785	926	28	12	779	380	892	449	114	94
001	Neufra	1 813	938	1 785	926	28	12	779	380	892	449	114	94
437 086	Ostrach	5 214	2 645	5 071	2 578	143	67	2 316	1 064	2 415	1 203	386	328
001	Burgweiler	790	403	775	396	15	7	358	171	363	182	54	44
002	Einhard	285	135	279	135	6	—	127	47	128	63	28	24
003	Habsthal	117	64	115	63	2	1	62	33	38	19	16	11
004	Jettkofen	227	119	224	118	3	1	112	54	94	46	20	18
005	Kalkreute	92	45	88	44	4	1	48	19	35	19	9	7
006	Laubbach	209	107	203	103	6	4	103	50	89	44	13	11
007	Levertswweiler	239	123	233	122	6	1	96	43	120	60	22	19
008	Magenbuch	257	125	249	121	8	4	109	47	134	66	13	12
009	Ostrach	2 445	1 245	2 371	1 207	74	38	1 026	475	1 183	589	168	144
010	Spöck	127	68	122	65	5	3	61	29	51	25	13	13
011	Tafertsweiler	276	136	264	129	12	7	139	62	116	58	19	16
012	Wangen	150	75	148	75	2	—	75	34	64	32	11	9
437 088	Pfullendorf, Stadt	10 326	5 062	9 954	4 983	372	79	4 719	2 051	4 696	2 316	639	526
001	Pfullendorf	7 606	3 755	7 289	3 698	317	57	3 489	1 534	3 411	1 675	482	403
002	Aach-Linz	1 061	521	1 038	514	23	7	486	218	501	248	53	44
003	Denkingen	617	297	609	293	8	4	282	115	284	143	39	33
004	Gaisweiler	120	51	118	51	2	—	51	15	61	30	8	6

Noch: 1. **Bevölkerung am Ort der Hauptwohnung in den Gemeindeteilen Baden-Württembergs am 25. Mai 1987 nach Anzahl der Wohnsitze und Familienstand**

Schl.-Nr.	Gemeinde Gemeindeteil	Bevölkerung am Ort der Hauptwohnung		Und zwar									
				Personen mit nur einer Wohnung im Bundesgebiet		Personen mit mindestens einer weiteren Wohnung im Bundesgebiet		Personen nach Familienstand					
								ledig		verheiratet		verwitwet	
		ins- gesamt	darunter weiblich	zu- sammen	darunter weiblich	zu- sammen	darunter weiblich	zu- sammen	darunter weiblich	zu- sammen	darunter weiblich	zu- sammen	darunter weiblich
		1	2	3	4	5	6	7	8	9	10	11	12
noch: Pfullendorf, Stadt													
005	Großstadelhofen	375	174	362	167	13	7	169	67	179	89	18	13
006	Mottschief	118	53	117	52	1	1	46	15	60	30	11	7
007	Otterswang	209	96	209	96	—	—	93	37	103	52	12	7
008	Zell am Andelsbach	220	115	212	112	8	3	103	50	97	49	16	13
437 123	Sauldorf	2 140	1 052	2 095	1 031	45	21	938	400	1 032	513	151	126
001	Bietingen	229	115	224	112	5	3	110	46	100	50	19	19
002	Boll	355	167	348	164	7	3	156	62	168	84	26	19
003	Krumbach	301	148	294	147	7	1	123	49	151	75	24	21
004	Rast	351	180	347	178	4	2	160	78	168	84	19	16
005	Sauldorf	529	256	520	252	9	4	215	90	274	135	37	29
006	Wasser	375	186	362	178	13	8	174	75	171	85	26	22
437 100	Saulgau, Stadt	14 874	7 840	14 540	7 680	334	160	6 406	3 180	6 920	3 443	1 187	1 013
100	Saulgau	9 153	4 827	8 951	4 740	202	87	3 613	1 715	4 369	2 172	882	767
101	Wilfertsweiler	101	51	98	50	3	1	44	22	48	22	9	7
120	Bierstetten	259	120	255	117	4	3	113	44	132	65	13	11
121	Steinbronnen	162	83	157	79	5	4	81	38	69	34	12	11
130	Bolstern	321	165	320	165	1	—	157	75	143	72	21	18
131	Heratskirch	69	33	68	33	1	—	31	12	31	15	5	4
140	Bondorf	277	134	274	133	3	1	126	57	133	66	10	6
150	Braunenweiler	617	309	596	296	21	13	277	129	289	144	41	34
160	Friedberg	409	199	394	194	15	5	185	78	188	94	27	24
170	Fulgenstadt	627	321	601	304	26	17	305	151	289	144	26	22
180	Großtissen	155	77	148	73	7	4	74	35	72	36	8	5
181	Kleintissen	181	81	180	80	1	1	83	30	88	44	10	7
190	Haid	145	65	141	62	4	3	60	22	77	39	6	2
191	Bogenweiler	388	190	372	184	16	6	159	74	206	102	13	11
192	Sießen	455	398	454	397	1	1	398	368	51	26	4	4
200	Hochberg	341	180	334	175	7	5	153	78	154	77	28	22
201	Luditsweiler	119	59	119	59	—	—	52	26	62	31	4	2
210	Lampertsweiler	264	133	260	132	4	1	126	59	112	56	16	14
220	Moosheim	330	168	326	165	4	3	151	73	155	77	22	17
230	Renhardsweiler	240	122	239	121	1	1	108	49	117	60	15	13
240	Wolfartsweiler	261	125	253	121	8	4	110	45	135	67	15	12
437 101	Scheer, Stadt	2 368	1 221	2 296	1 193	72	28	990	462	1 153	575	194	167
001	Scheer	1 835	954	1 774	927	61	27	766	360	896	448	149	131
002	Heudorf	533	267	522	266	11	1	224	102	257	127	45	36
437 102	Schwenningen	1 597	826	1 535	801	62	25	715	343	735	365	125	108
001	Schwenningen	1 597	826	1 535	801	62	25	715	343	735	365	125	108
437 104	Sigmaringen, Stadt	15 109	7 696	13 556	7 094	1 553	602	7 199	3 320	6 417	3 180	1 054	918
001	Sigmaringen	10 727	5 457	9 342	4 925	1 385	532	5 354	2 458	4 257	2 109	761	665
003	Laiz	2 665	1 364	2 548	1 314	117	50	1 135	541	1 300	646	165	137
004	Gutenstein	424	209	419	209	5	—	169	70	213	105	35	30
005	Oberschmeien	404	210	395	207	9	3	157	77	220	109	26	23
006	Jungnau	704	362	685	355	19	7	302	136	334	164	59	56
007	Unterschmeien	185	94	167	84	18	10	82	38	93	47	8	7
437 105	Sigmaringendorf	3 527	1 823	3 424	1 766	103	57	1 414	679	1 795	882	269	231
001	Sigmaringendorf	2 901	1 505	2 807	1 454	94	51	1 203	579	1 450	719	207	179
002	Laucherthal	626	318	617	312	9	6	211	100	345	163	62	52
437 107	Stetten am kalten Markt	5 140	2 449	4 772	2 407	368	42	2 281	898	2 448	1 223	320	270
001	Stetten a. kalten Markt	3 335	1 534	2 999	1 510	336	24	1 530	559	1 540	767	194	162
002	Frohnstetten	1 061	545	1 047	535	14	10	435	201	536	269	79	67
003	Storzingen	384	188	376	184	8	4	168	72	194	97	18	16
004	Glashütte	360	182	350	178	10	4	148	66	178	90	29	25
437 114	Veringenstadt, Stadt	2 125	1 076	2 066	1 060	59	16	892	410	1 042	518	153	127
001	Veringenstadt	1 444	729	1 403	719	41	10	581	270	738	366	101	79
002	Veringendorf	496	252	480	246	16	6	234	104	217	108	39	37
003	Hermentingen	185	95	183	95	2	—	77	36	87	44	13	11
437 118	Wald	2 425	1 391	2 086	1 083	339	308	1 271	760	974	486	151	132
001	Wald	920	635	610	341	310	294	621	472	251	124	40	36

Noch: 1. Bevölkerung am Ort der Hauptwohnung in den Gemeindeteilen Baden-Württembergs am 25. Mai 1987 nach Anzahl der Wohnsitze und Familienstand

Schl.-Nr.	Gemeinde Gemeindeteil	Bevölkerung am Ort der Hauptwohnung		Und zwar									
				Personen mit nur einer Wohnung im Bundesgebiet		Personen mit mindestens einer weiteren Wohnung im Bundesgebiet		Personen nach Familienstand					
								ledig		verheiratet		verwitwet	
		ins- gesamt	darunter weiblich	zu- sammen	darunter weiblich	zu- sammen	darunter weiblich	zu- sammen	darunter weiblich	zu- sammen	darunter weiblich	zu- sammen	darunter weiblich
		1	2	3	4	5	6	7	8	9	10	11	12
noch: Wald													
002	Glashütte	84	41	83	40	1	1	33	14	40	20	9	6
003	Hippetsweiler	212	104	210	103	2	1	90	41	107	53	14	10
004	Kappel	92	43	92	43	—	—	43	16	43	21	6	6
005	Reischach	76	41	—	—	—	—	—	—	—	—	—	—
006	Riedetsweiler	104	53	102	52	2	1	50	22	44	22	10	9
007	Rothenlachen	44	20	—	—	—	—	—	—	—	—	—	—
008	Ruhestetten	167	89	162	87	5	2	66	35	89	44	10	8
009	Sentenhart	327	169	318	166	9	3	141	66	159	80	20	19
010	Walbertsweiler	399	196	391	191	8	5	169	70	195	98	29	26
Sigmaringen		113 650	57 897	108 770	55 903	4 880	1 994	50 749	23 506	52 428	26 083	8 132	6 959
Region													
Bodensee-Oberschwaben		520 061	267 671	499 688	258 400	20 373	9 271	225 231	106 464	242 051	120 241	37 832	32 339
Regierungsbezirk													
Tübingen		1 530 045	788 338	1 467 699	759 674	62 346	28 664	649 696	307 148	725 377	359 871	112 090	96 011

2. Bevölkerung am Ort der Hauptwohnung in den Gemeindeteilen Baden-Württembergs am 25. Mai 1987 nach Altersgruppen

Schl.-Nr.	Gemeinde Gemeindeteil	Bevölkerung am Ort der Hauptwohnung		Davon im Alter von . . . bis unter . . . Jahren								
		insgesamt	darunter 18 Jahre und mehr	unter 3	3-6	6-10	10-18	18-25	25-45	45-60	60-65	65 und mehr
		1	2	3	4	5	6	7	8	9	10	11

Regierungsbezirk Stuttgart

Region Mittlerer Neckar

Stadtkreis												
111 000	Stuttgart, L.-Hauptstadt	551 904	468 572	14 004	13 318	17 077	38 933	64 648	163 175	118 082	28 597	94 070
010	Solitude	32	27	-	-	-	-	-	-	-	-	-
020	Rot- u. Schwarzwildpark	11	9	-	-	-	-	-	-	-	-	-
030	West	50 407	43 695	1 233	1 074	1 350	3 055	6 285	16 232	9 874	2 403	8 901
031	Mitte	22 749	19 781	479	466	637	1 386	3 218	7 937	4 836	1 021	2 769
032	Nord	23 391	20 236	521	475	628	1 531	2 952	6 397	5 226	1 299	4 362
033	Ost	46 253	39 397	1 285	1 083	1 402	3 086	5 521	14 113	9 265	2 301	8 197
034	Frauenkopf	746	626	19	22	29	50	75	211	152	50	138
035	Süd	37 036	31 508	1 042	870	1 135	2 481	4 628	12 187	7 393	1 579	5 721
040	Kaltental	5 678	4 881	139	112	160	386	664	1 792	1 150	261	1 014
100	Botnang	13 106	11 069	317	329	417	974	1 333	3 612	3 014	759	2 351
110	Feuerbach	27 444	23 231	688	651	842	2 032	3 159	7 949	6 110	1 343	4 670
120	Weilimdorf	16 552	13 410	506	545	681	1 410	1 766	5 112	3 514	747	2 271
121	Bergheim	3 058	2 683	67	61	71	176	298	652	751	275	707
122	Giebel	4 713	4 054	94	111	148	306	441	1 068	963	492	1 090
123	Hausen	1 074	818	31	39	54	132	146	277	219	65	111
124	Wolfbusch	2 190	1 868	44	45	73	160	258	502	524	124	460
200	Stammheim	11 101	9 259	370	371	350	751	1 341	3 803	2 268	415	1 432
210	Zuffenhausen	21 241	17 706	598	598	721	1 618	2 417	6 370	4 567	989	3 363
211	Neuwirtshaus	889	776	15	6	26	66	110	163	262	75	166
212	Rot	10 283	8 907	218	225	289	644	1 008	2 302	2 164	828	2 605
220	Zazenhausen	1 329	1 106	43	38	42	100	184	410	300	61	151
300	Mühlhausen	3 094	2 619	89	72	96	218	382	997	653	164	423
301	Freiberg	7 536	6 292	174	158	241	671	1 087	1 673	2 152	483	897
302	Mönchfeld	3 332	2 923	62	61	84	202	322	614	749	316	922
310	Hofen	4 147	3 423	119	127	131	347	430	1 368	931	180	514
311	Neugereut	7 355	5 716	209	240	351	839	815	2 304	1 532	259	806
320	Münster	6 431	5 565	168	130	164	404	779	1 823	1 304	353	1 306
400	Bad Cannstatt	53 244	44 818	1 373	1 345	1 796	3 912	6 268	15 332	11 734	2 604	8 880
401	Burgholzhof	55	37	-	-	-	-	-	-	-	-	-
402	Sommerrain	2 991	2 490	80	71	107	243	305	958	697	130	400
403	Steinhaldenfeld	3 471	2 986	64	87	92	242	379	792	852	272	691
500	Untertürkheim	11 921	9 986	280	305	402	948	1 374	3 450	2 587	585	1 990
501	Luginsland	3 039	2 570	74	87	89	219	334	853	659	127	597
510	Rotenberg	843	707	31	27	29	49	114	244	176	46	127
520	Obertürkheim	4 729	3 928	145	128	172	356	560	1 425	1 044	192	707
530	Uhlbach	2 988	2 489	92	77	100	230	301	894	687	165	442
540	Hedelfingen	5 081	4 308	144	121	157	351	591	1 522	1 166	254	775
541	Lederberg	234	201	4	7	6	16	26	53	61	13	48
550	Rohracker	3 540	2 905	108	114	131	282	404	1 188	758	137	418
560	Wangen	8 858	7 454	241	261	289	613	1 053	2 641	1 952	410	1 398
600	Sillenbuch	7 565	6 397	176	178	245	569	719	2 013	1 658	415	1 592
610	Heumaden	9 038	7 599	210	210	318	701	895	2 580	2 045	523	1 556
620	Riedenberg	4 178	3 650	72	66	116	274	389	1 057	799	208	1 197
700	Birkach	4 465	3 738	124	135	152	316	611	1 407	873	248	599
701	Schönberg	1 247	1 092	19	23	32	81	107	312	235	96	342
720	Plieningen	6 256	5 159	189	188	210	510	703	2 114	1 221	309	812
721	Steckfeld	1 842	1 546	75	50	62	109	166	564	368	100	348
722	Asemwald	1 855	1 704	8	13	28	102	135	325	589	173	482
730	Hohenheim	421	404	4	3	3	7	229	124	39	8	4
800	Degerloch	13 484	11 611	309	314	371	879	1 395	3 707	2 743	738	3 028
801	Hoffeld	3 015	2 623	42	62	85	203	263	724	670	172	794
810	Möhringen	18 261	15 431	456	442	591	1 341	1 969	5 350	4 252	999	2 861
811	Fasanenhof	6 697	5 765	131	148	186	467	736	1 483	1 720	563	1 263
812	Sonnenberg	3 367	2 913	74	69	86	225	321	876	737	176	803
900	Vaihingen	24 087	20 532	630	563	691	1 671	3 293	7 469	4 938	1 160	3 672
901	Büsnau	2 464	2 096	64	66	72	166	240	657	487	207	505
910	Rohr	7 642	6 485	180	175	227	575	758	2 266	1 562	378	1 521
911	Dürrlwang	3 848	3 363	73	73	104	235	384	893	875	347	864
Landkreise												
115	Böblingen											
115 001	Aidlingen	7 754	6 091	265	270	356	772	1 048	2 343	1 634	308	758
001	Aidlingen	4 579	3 602	146	154	209	468	615	1 346	992	189	460

Noch: 2. Bevölkerung am Ort der Hauptwohnung in den Gemeindeteilen Baden-Württembergs am 25. Mai 1987 nach Altersgruppen

Schl.-Nr.	Gemeinde Gemeindeteil	Bevölkerung am Ort der Hauptwohnung		Davon im Alter von . . . bis unter . . . Jahren									
		insgesamt	darunter 18 Jahre und mehr	unter 3	3–6	6–10	10–18	18–25	25–45	45–60	60–65	65 und mehr	
													1
noch: Aidlingen													
002	Deufringen	1 642	1 291	66	61	73	151	237	523	313	61	157	
003	Dachtel	1 152	899	39	37	54	123	140	348	265	40	106	
004	Lehenweiler	381	299	14	18	20	30	56	126	64	18	35	
115 002	Altdorf	2 827	2 159	100	107	134	327	360	851	626	115	207	
001	Altdorf	2 827	2 159	100	107	134	327	360	851	626	115	207	
115 003	Böblingen, Stadt	42 589	34 649	1 190	1 210	1 650	3 890	5 388	12 470	9 487	2 016	5 288	
011	Innenstadt 1	2 256	1 891	57	53	79	176	299	683	494	97	318	
012	Innenstadt 2	1 289	1 054	39	32	53	111	161	392	244	29	228	
021	Nordoststadt 1	1 760	1 526	37	36	35	126	205	463	392	129	337	
022	Nordoststadt 2	2 886	2 433	76	63	73	241	473	740	536	128	556	
023	Nordoststadt 3	2 373	2 022	64	50	72	165	273	645	572	159	373	
024	Nordoststadt 4	3 049	2 533	81	95	109	231	307	851	590	158	627	
031	Südoststadt 1	2 332	1 945	42	51	75	219	317	619	641	132	236	
032	Südoststadt 2	2 668	2 160	73	70	98	267	319	817	614	128	282	
033	Südoststadt 3	2 175	1 811	69	37	72	186	275	652	546	103	235	
041	Südweststadt 1	7 401	5 713	208	245	379	856	951	2 386	1 716	213	447	
042	Südweststadt 2	3 571	2 974	87	89	119	302	500	1 019	905	186	364	
051	Nordweststadt	5 696	4 634	139	170	224	529	668	1 521	1 219	372	854	
111	Dagersheim 1	2 523	1 943	105	83	141	251	303	784	512	102	242	
112	Dagersheim 2	2 610	2 010	113	136	121	230	337	898	506	80	189	
115 004	Bondorf	3 457	2 580	161	153	181	382	402	1 050	642	140	346	
001	Bondorf	3 457	2 580	161	153	181	382	402	1 050	642	140	346	
115 010	Deckenpfronn	2 062	1 583	81	76	93	229	278	625	412	88	180	
001	Deckenpfronn	2 062	1 583	81	76	93	229	278	625	412	88	180	
115 013	Ehningen	6 906	5 460	253	254	297	642	884	2 185	1 450	252	689	
001	Ehningen	6 906	5 460	253	254	297	642	884	2 185	1 450	252	689	
115 015	Gärtringen	10 147	7 833	444	411	469	990	1 302	3 407	1 942	342	840	
001	Nordost	1 377	1 116	49	50	52	110	186	366	299	77	188	
002	Südost	2 083	1 628	84	78	95	198	279	721	402	66	160	
003	Nordwest	2 143	1 651	85	90	100	217	296	673	419	67	196	
004	Südwest	2 365	1 815	108	99	103	240	297	818	463	70	167	
005	Nord	518	371	41	25	32	49	52	271	36	2	10	
106	Gärtringen Rohrau	1 661	1 252	77	69	87	176	192	558	323	60	119	
115 016	Gäufelden	6 283	4 702	283	270	324	704	839	1 938	1 121	229	575	
001	Nebringen	2 600	1 951	112	106	144	287	368	856	440	84	203	
002	Öschelbronn	2 641	1 958	121	119	141	302	343	769	495	106	245	
003	Tailfingen	1 042	793	50	45	39	115	128	313	186	39	127	
115 054	Grafenau	5 139	4 133	171	145	191	499	624	1 592	1 102	226	589	
001	Döffingen	3 384	2 716	114	99	127	328	396	1 006	721	170	423	
002	Dätzingen	1 755	1 417	57	46	64	171	228	586	381	56	166	
115 021	Herrenberg, Stadt	26 001	20 405	911	920	1 149	2 616	3 441	7 342	5 502	1 134	2 986	
010	Nord	7 510	5 956	253	254	308	739	915	2 063	1 607	332	1 039	
015	Süd	4 837	4 017	153	131	161	375	695	1 297	989	282	754	
020	Affstätt	1 603	1 208	63	70	79	183	223	453	351	54	127	
030	Gültstein	2 639	2 078	95	97	120	249	359	787	595	99	238	
040	Haslach	1 546	1 193	56	55	73	169	225	423	342	76	127	
060	Kayh	1 353	1 026	34	46	86	161	164	387	268	62	145	
070	Kuppingen	3 412	2 534	127	144	182	425	432	1 017	688	114	283	
080	Mönchberg	906	711	41	35	47	72	127	277	188	26	93	
090	Oberjesingen	2 195	1 682	89	88	93	243	301	638	474	89	180	
115 022	Hildrizhausen	2 862	2 235	101	105	122	299	398	946	535	104	252	
001	Hildrizhausen	2 862	2 235	101	105	122	299	398	946	535	104	252	
115 024	Holzgerlingen	8 918	7 050	303	303	350	912	1 145	2 721	1 903	357	924	
001	Holzgerlingen	8 918	7 050	303	303	350	912	1 145	2 721	1 903	357	924	
115 053	Jettingen	5 330	4 082	220	212	283	533	683	1 626	1 034	213	526	
001	Oberjettingen	1 965	1 504	80	79	108	194	258	600	362	65	219	
002	Unterjettingen	3 365	2 578	140	133	175	339	425	1 026	672	148	307	

Noch: **2. Bevölkerung am Ort der Hauptwohnung in den Gemeindeteilen Baden-Württembergs am 25. Mai 1987 nach Altersgruppen**

Schl.-Nr.	Gemeinde Gemeindeteil	Bevölkerung am Ort der Hauptwohnung		Davon im Alter von ... bis unter ... Jahren								
		insgesamt	darunter 18 Jahre und mehr	unter 3	3-6	6-10	10-18	18-25	25-45	45-60	60-65	65 und mehr
		1	2	3	4	5	6	7	8	9	10	11
115 028	Leonberg, Stadt	40 303	32 810	1 218	1 210	1 559	3 506	4 692	12 241	8 727	1 925	5 225
001	Leonberg	11 786	9 727	361	302	408	988	1 426	3 385	2 538	600	1 778
002	Eltingen	11 211	9 028	356	388	486	953	1 265	3 547	2 276	475	1 465
003	Ramtel	5 257	4 346	138	140	175	458	571	1 607	1 172	310	686
004	Silberberg	998	818	35	29	36	80	116	292	208	42	160
100	Gebersheim	1 878	1 485	65	61	73	194	260	517	447	89	172
200	Höfingen	5 013	4 078	136	153	206	440	569	1 517	1 157	229	606
300	Warmbronn	4 160	3 328	127	137	175	393	485	1 376	929	180	358
115 029	Magstadt	7 585	5 900	279	281	356	769	939	2 272	1 530	330	829
001	Magstadt	7 585	5 900	279	281	356	769	939	2 272	1 530	330	829
115 034	Mötzingen	2 643	2 007	97	121	147	271	367	749	498	98	295
001	Mötzingen	2 643	2 007	97	121	147	271	367	749	498	98	295
115 037	Nufringen	4 085	3 179	154	141	190	421	531	1 235	856	166	391
001	Nufringen	4 085	3 179	154	141	190	421	531	1 235	856	166	391
115 041	Renningen, Stadt	13 393	10 501	495	473	605	1 319	1 634	4 026	2 843	544	1 454
001	Renningen	9 240	7 202	357	331	411	939	1 098	2 851	1 909	353	991
002	Malmsheim	4 153	3 299	138	142	194	380	536	1 175	934	191	463
115 042	Rutesheim	8 511	6 636	338	311	384	842	1 018	2 586	1 781	336	915
001	Rutesheim	6 869	5 345	275	242	315	692	843	2 108	1 464	251	679
002	Heuweg	683	571	23	19	18	52	77	183	137	50	124
003	Perouse	959	720	40	50	51	98	98	295	180	35	112
115 044	Schönaich	9 229	7 257	322	316	405	929	1 127	2 733	2 069	350	978
001	Schönaich	9 229	7 257	322	316	405	929	1 127	2 733	2 069	350	978
115 045	Sindelfingen, Stadt	56 861	46 027	1 715	1 705	2 274	5 140	6 882	16 661	13 059	2 738	6 687
001	Mitte	7 068	5 662	220	235	345	606	810	2 244	1 460	289	859
002	Nord	21 624	17 332	656	674	853	2 109	2 596	5 884	4 989	1 158	2 705
003	Ost	6 105	5 023	157	142	213	570	794	1 737	1 446	308	738
004	Goldberg	7 447	6 177	196	191	258	625	925	2 179	1 820	389	864
005	West	2 206	2 014	33	32	47	80	257	756	656	72	273
101	Maichingen	9 435	7 494	307	312	437	885	1 103	2 965	2 052	397	977
201	Darmsheim	2 976	2 325	146	119	121	265	397	896	636	125	271
115 046	Steinenbronn	4 636	3 676	204	151	193	412	545	1 466	947	193	525
001	Steinenbronn	4 636	3 676	204	151	193	412	545	1 466	947	193	525
115 048	Waldenbuch, Stadt	7 389	5 782	265	247	362	733	838	2 389	1 494	308	753
001	Waldenbuch	2 701	2 138	94	90	121	258	303	812	522	136	365
002	Kalkofen	3 182	2 492	117	103	156	314	362	1 072	680	116	262
003	Hasenhof	104	88	5	2	2	7	17	19	24	16	12
004	Liebenau	715	549	27	28	42	69	82	265	127	23	52
005	Glashütte	687	515	22	24	41	85	74	221	141	17	62
115 050	Weil der Stadt, Stadt	16 145	12 644	584	591	763	1 563	1 934	4 834	3 384	750	1 742
001	Weil der Stadt	6 876	5 509	233	220	306	608	846	2 042	1 483	338	800
100	Merklingen	5 102	3 931	165	215	247	544	598	1 508	1 060	249	516
200	Hausen	760	585	33	25	44	73	72	223	159	36	95
300	Schafhausen	1 926	1 474	91	67	94	200	232	628	361	72	181
400	Münklingen	1 481	1 145	62	64	72	138	186	433	321	55	150
115 051	Weil im Schönbuch	8 429	6 618	304	292	374	841	1 147	2 526	1 779	351	815
001	Weil im Schönbuch	6 544	5 177	239	217	280	631	907	1 960	1 364	282	664
002	Neuweiler	920	688	35	33	52	112	106	280	203	35	64
003	Breitenstein	965	753	30	42	42	98	134	286	212	34	87
115 052	Weissach	6 193	4 822	242	239	290	600	767	1 951	1 252	248	604
001	Weissach	3 673	2 862	144	138	177	352	460	1 168	711	131	392
002	Flacht	2 520	1 960	98	101	113	248	307	783	541	117	212
	Böblingen	315 677	250 821	10 700	10 514	13 501	30 141	39 213	94 765	67 609	13 861	35 373
116	Esslingen											
116 081	Aichtal, Stadt	8 311	6 547	312	310	388	754	962	2 715	1 698	356	816
001	Grötzingen	3 308	2 606	122	115	163	302	385	1 082	689	144	306

Noch: 2. Bevölkerung am Ort der Hauptwohnung in den Gemeindeteilen Baden-Württembergs am 25. Mai 1987 nach Altersgruppen

Schl.-Nr.	Gemeinde Gemeindeteil	Bevölkerung am Ort der Hauptwohnung		Davon im Alter von . . . bis unter . . . Jahren								
		insgesamt	darunter 18 Jahre und mehr	unter 3	3-6	6-10	10-18	18-25	25-45	45-60	60-65	65 und mehr
				1	2	3	4	5	6	7	8	9
noch: Aichtal, Stadt												
002	Aich	2 801	2 231	100	113	125	232	337	925	539	133	297
003	Neuenhaus	2 202	1 710	90	82	100	220	240	708	470	79	213
116 076	Aichwald	7 624	5 912	238	257	359	858	894	2 243	1 698	299	778
001	Aichelberg	2 410	1 863	67	85	140	255	267	698	568	96	234
002	Aichschieß	1 728	1 385	46	48	61	188	214	433	416	89	233
003	Krummhardt	799	609	32	27	35	96	104	234	174	19	78
004	Lobenrot	261	205	6	8	16	26	28	72	66	11	28
005	Schanbach	2 426	1 850	87	89	107	293	281	806	474	84	205
116 004	Altbach	5 559	4 598	155	138	197	471	697	1 614	1 304	267	716
001	Altbach	5 559	4 598	155	138	197	471	697	1 614	1 304	267	716
116 005	Altdorf	891	666	38	40	44	103	105	284	160	34	83
001	Altdorf	891	666	38	40	44	103	105	284	160	34	83
116 006	Altenriet	1 380	1 055	47	52	64	162	185	408	282	46	134
001	Altenriet	1 380	1 055	47	52	64	162	185	408	282	46	134
116 007	Baltmannsweiler	5 294	4 129	182	181	234	568	675	1 576	1 120	215	543
001	Baltmannsweiler	2 908	2 261	100	102	144	301	351	892	576	115	327
002	Hohengehren	2 386	1 868	82	79	90	267	324	684	544	100	216
116 008	Bempflingen	3 100	2 378	123	121	143	335	339	894	633	136	376
001	Nord	2 049	1 562	82	73	96	236	227	583	433	88	231
002	West	616	490	24	25	19	58	74	160	124	32	100
003	Kleinbettlingen	435	326	17	23	28	41	38	151	76	16	45
116 011	Beuren	3 233	2 573	114	87	140	319	397	908	667	168	433
001	Beuren	2 856	2 277	94	78	126	281	345	809	593	153	377
002	Balzholz	377	296	20	9	14	38	52	99	74	15	56
116 012	Bissingen an der Teck	3 271	2 527	119	127	160	338	408	958	653	128	380
001	Bissingen an der Teck	2 888	2 227	105	119	144	293	364	847	575	109	332
002	Ochsenwang	383	300	14	8	16	45	44	111	78	19	48
116 014	Deizisau	6 031	4 837	190	181	217	606	802	1 713	1 388	297	637
001	Deizisau	6 031	4 837	190	181	217	606	802	1 713	1 388	297	637
116 015	Denkendorf	9 719	7 720	305	302	398	994	1 207	2 894	2 232	360	1 027
001	Denkendorf	9 719	7 720	305	302	398	994	1 207	2 894	2 232	360	1 027
116 016	Dettingen unter Teck	5 055	4 070	139	163	227	456	591	1 460	1 043	253	723
001	Dettingen unter Teck	5 055	4 070	139	163	227	456	591	1 460	1 043	253	723
116 018	Erkenbrechtsweiler	1 831	1 416	84	60	78	193	226	551	351	85	203
001	Erkenbrechtsweiler	1 831	1 416	84	60	78	193	226	551	351	85	203
116 019	Esslingen am Neckar,St.	90 557	75 429	2 365	2 377	3 066	7 320	11 118	25 524	19 632	4 683	14 472
011	Mitte	5 630	4 569	178	176	227	480	763	1 802	1 182	184	638
012	West	3 727	3 025	105	115	151	331	494	1 203	740	162	426
013	Hohenkreuz	3 301	2 744	84	79	94	300	428	795	647	177	697
014	Ost	9 494	7 813	274	260	315	832	1 234	2 860	1 878	422	1 419
021	Neckarhalde	840	706	21	19	28	66	73	236	164	46	187
022	Rüdern	1 320	1 066	41	48	58	107	136	457	234	43	196
023	Sulzgries	4 158	3 450	98	115	155	340	464	1 222	963	199	602
024	Krummenacker	1 930	1 595	60	48	58	169	218	587	452	81	257
031	St. Bernhard	4 318	3 624	118	104	142	330	610	1 243	982	252	537
032	Serach	2 062	1 683	39	50	87	203	233	647	523	77	203
033	Obertal	372	309	14	13	12	24	39	114	84	24	48
034	Wäldenbronn	2 340	1 961	75	66	65	173	337	659	539	132	294
035	Wiflingshausen	1 269	1 069	39	30	34	97	163	361	290	67	188
036	Liebersbronn	1 461	1 220	35	39	47	120	189	376	323	78	254
037	Kennenburg	929	869	9	13	14	24	58	123	103	28	557
041	Hegensberg	2 830	2 431	70	49	69	211	339	805	616	166	505
042	Kimmichsweiler Oberhof	200	168	-	-	-	-	-	-	-	-	-
051	Oberesslingen-West	8 939	7 485	259	241	310	644	1 007	2 446	1 748	562	1 722
052	Oberesslingen-Ost	3 967	3 393	77	97	100	300	436	896	989	265	807
053	Oberessl.-Ind.-Gebiet	423	381	5	5	10	22	88	178	101	5	9
061	Sirnau	749	616	18	17	27	71	85	188	176	43	124

Noch: 2. Bevölkerung am Ort der Hauptwohnung in den Gemeindeteilen Baden-Württembergs am 25. Mai 1987 nach Altersgruppen

Schl.-Nr.	Gemeinde Gemeindeteil	Bevölkerung am Ort der Hauptwohnung		Davon im Alter von . . . bis unter . . . Jahren								
		insgesamt	darunter 18 Jahre und mehr	unter 3	3–6	6–10	10–18	18–25	25–45	45–60	60–65	65 und mehr
noch: Esslingen am Neckar,St.												
062	Sirnau Industriegebiet	8	6	–	–	–	–	–	–	–	–	–
063	Sirnau Entennest	7	6	–	–	–	–	–	–	–	–	–
071	Pliensauvorstadt	5 877	4 852	164	170	205	486	702	1 533	1 202	305	1 110
072	Zollberg	5 421	4 692	111	118	135	365	602	1 109	1 304	462	1 215
081	Weil	1 244	1 009	24	39	47	125	153	352	296	59	149
082	Brühl	915	834	9	11	15	46	217	355	222	17	23
091	Mettingen Wiese	894	756	10	26	27	75	157	198	253	56	92
092	Mettingen	3 901	3 288	102	106	139	266	422	1 120	807	237	702
101	Berkheim-Nord	4 609	3 733	130	138	199	409	522	1 400	997	200	614
102	Berkheim-Süd	3 320	2 652	77	88	136	367	404	976	825	134	313
111	Zell	4 102	3 424	116	94	156	312	529	1 224	947	187	537
116 077	Filderstadt, Stadt	36 323	28 910	1 403	1 242	1 500	3 268	4 483	12 134	7 414	1 432	3 447
101	Bernhausen-Süd	6 999	5 562	297	238	289	613	933	2 294	1 426	264	645
102	Bernhausen-Nord	4 849	3 882	175	167	198	427	633	1 627	1 005	188	429
201	Bonlanden	8 422	6 709	291	259	335	828	1 087	2 879	1 732	301	710
301	Harthausen	3 487	2 755	132	130	157	313	440	1 158	709	137	311
401	Plattenhardt	6 412	5 174	213	208	249	568	671	2 017	1 393	277	816
501	Sielmingen	6 154	4 828	295	240	272	519	719	2 159	1 149	265	536
116 020	Frickenhausen	8 544	6 786	294	264	359	841	1 086	2 421	1 867	375	1 037
001	Linsenhofen	2 460	1 931	74	80	120	255	291	725	507	101	307
002	Frickenhausen	5 037	4 032	180	152	198	475	662	1 379	1 119	240	632
003	Tischardt	1 047	823	40	32	41	111	133	317	241	34	98
116 022	Großbettlingen	3 464	2 701	127	125	158	353	443	1 002	737	153	366
001	Großbettlingen	3 464	2 701	127	125	158	353	443	1 002	737	153	366
116 027	Hochdorf	4 115	3 287	125	124	165	414	505	1 179	966	194	443
001	Hochdorf	4 115	3 287	125	124	165	414	505	1 179	966	194	443
116 029	Holzmaden	1 646	1 281	55	57	78	175	201	467	327	87	199
001	Holzmaden	1 646	1 281	55	57	78	175	201	467	327	87	199
116 033	Kirchheim u.Teck,Stadt	33 920	27 313	1 112	1 139	1 374	2 982	4 131	9 375	7 070	1 719	5 018
001	Mitte-West	3 936	3 095	115	162	184	380	481	1 129	796	176	513
002	Nordwest	4 126	3 376	127	135	142	346	618	1 099	825	195	639
003	Nordost	4 110	3 158	173	173	201	405	487	1 346	772	130	423
004	Ost	4 210	3 453	148	133	149	327	473	1 082	821	217	860
005	Südost	4 530	3 719	108	118	173	412	570	1 064	1 034	285	766
006	Südwest	1 524	1 297	42	33	45	107	185	352	341	121	298
007	Lindorf	938	754	32	26	41	85	88	267	210	55	134
008	Ötlingen-Süd	2 154	1 725	85	87	96	161	238	612	403	108	364
009	Ötlingen-Nord	3 649	3 024	111	111	141	262	452	1 039	861	187	485
010	Nabern	1 868	1 441	65	61	94	207	208	522	408	104	199
011	Jesingen	2 875	2 271	106	100	108	290	331	863	599	141	337
116 035	Köngen	8 058	6 477	274	239	349	719	1 061	2 411	1 786	348	871
001	Köngen	8 058	6 477	274	239	349	719	1 061	2 411	1 786	348	871
116 036	Kohlberg	2 119	1 648	59	65	84	263	266	573	433	100	276
001	Kohlberg	2 119	1 648	59	65	84	263	266	573	433	100	276
116 078	Leinfeld.-Echterding.,St.	33 694	27 735	1 030	942	1 140	2 847	4 115	10 150	7 652	1 714	4 104
110	Echterdingen	10 924	8 904	370	320	416	914	1 406	3 458	2 393	471	1 176
210	Leinfelden	7 546	6 284	218	209	227	608	874	2 154	1 796	450	1 010
220	Unteraichen	2 224	1 847	58	62	69	188	251	620	551	131	294
230	Oberaichen	3 008	2 535	72	66	86	249	364	956	676	164	375
310	Musberg	4 974	4 119	130	129	162	434	554	1 492	1 136	247	690
410	Stetten	5 018	4 046	182	156	180	454	666	1 470	1 100	251	559
116 079	Lenningen	7 978	6 342	271	276	307	782	942	2 216	1 712	395	1 077
001	Brucken	990	768	39	39	43	101	139	259	219	38	113
002	Unterlenningen	1 960	1 562	78	66	68	186	243	563	415	91	250
003	Oberlenningen	2 642	2 100	73	84	95	290	278	740	585	134	363
004	Hochwang	761	625	30	25	24	57	93	197	178	55	102
005	Schlattstall	196	157	7	7	12	13	20	49	46	7	35
006	Gutenberg	696	543	21	24	29	79	89	184	147	26	97
007	Schopfloch	733	587	23	31	36	56	80	224	122	44	117

Noch: 2. Bevölkerung am Ort der Hauptwohnung in den Gemeindeteilen Baden-Württembergs am 25. Mai 1987 nach Altersgruppen

Schl.-Nr.	Gemeinde Gemeindeteil	Bevölkerung am Ort der Hauptwohnung		Davon im Alter von . . . bis unter . . . Jahren								
		insgesamt	darunter 18 Jahre und mehr	unter 3	3-6	6-10	10-18	18-25	25-45	45-60	60-65	65 und mehr
		1	2	3	4	5	6	7	8	9	10	11
116 037	Lichtenwald	2 399	1 828	83	107	123	258	245	719	554	93	217
001	Hegenlohe	1 257	961	43	56	68	129	123	384	295	45	114
002	Thomashardt	1 142	867	40	51	55	129	122	335	259	48	103
116 041	Neckartailfingen	3 274	2 537	111	128	144	354	410	987	680	151	309
001	Neckartailfingen	3 274	2 537	111	128	144	354	410	987	680	151	309
116 042	Neckartenzlingen	5 443	4 182	211	206	254	590	677	1 676	1 104	215	510
001	Neckartenzlingen	5 443	4 182	211	206	254	590	677	1 676	1 104	215	510
116 043	Neidlingen	1 602	1 246	64	47	70	175	206	453	317	86	184
001	Neidlingen	1 602	1 246	64	47	70	175	206	453	317	86	184
116 046	Neuffen, Stadt	5 208	4 086	174	185	238	525	621	1 528	984	236	717
001	Neuffen	4 725	3 709	158	170	220	468	559	1 398	894	207	651
002	Kappishäusern	483	377	16	15	18	57	62	130	90	29	66
116 047	Neuhausen a.d.Fildern	10 398	8 253	359	346	424	1 016	1 289	3 202	2 206	457	1 099
001	Neuhausen a. d. Fildern	10 398	8 253	359	346	424	1 016	1 289	3 202	2 206	457	1 099
116 048	Notzingen	3 089	2 428	120	105	153	283	344	941	677	136	330
001	Notzingen	2 189	1 743	88	73	88	197	248	656	484	103	252
002	Wellingen	900	685	32	32	65	86	96	285	193	33	78
116 049	Nürtingen, Stadt	36 350	29 145	1 090	1 168	1 403	3 544	4 777	10 228	7 389	1 703	5 048
001	Innenstadt	2 681	2 143	83	98	88	269	424	801	455	82	381
002	Kißling	2 112	1 748	62	68	63	171	340	565	387	93	363
003	Vendelau-Ersberg	2 328	1 936	63	69	87	173	287	645	442	126	436
004	Rieth-Jettenhartsiedl.	1 461	1 171	50	39	54	147	201	460	297	55	158
005	Braike	4 811	3 944	110	132	163	462	553	1 197	1 032	308	854
006	Roßdorf	4 067	3 141	103	142	173	508	517	1 094	867	170	493
007	Enzenhardt-Lerchenberg	2 216	1 795	51	69	90	211	290	535	489	146	335
008	Kleintischardt	1 344	1 100	44	29	47	124	199	411	266	53	171
009	Oberensingen	3 261	2 724	77	87	102	271	404	824	659	159	678
010	Hardt	903	707	30	26	42	98	117	274	190	41	85
011	Zizishausen	3 275	2 563	122	101	155	334	409	1 048	685	132	289
012	Reudern	2 438	1 884	102	93	100	259	304	756	497	109	218
013	Raidwangen	1 886	1 425	66	90	108	197	248	570	381	68	158
014	Neckarhausen	3 567	2 864	127	125	131	320	484	1 048	742	161	429
116 050	Oberboihingen	4 500	3 521	155	186	195	443	528	1 376	922	196	499
001	Oberboihingen	4 500	3 521	155	186	195	443	528	1 376	922	196	499
116 053	Ohmden	1 579	1 229	61	47	55	187	226	456	329	68	150
001	Ohmden	1 579	1 229	61	47	55	187	226	456	329	68	150
116 080	Ostfildern, Stadt	27 888	22 607	860	817	1 076	2 528	3 243	8 372	6 120	1 329	3 543
101	Nellingen	8 311	6 668	258	221	324	840	977	2 486	1 846	365	994
102	Parksiedlung	3 108	2 647	62	73	89	237	323	714	768	274	568
201	Ruit	7 611	6 213	226	221	282	669	914	2 273	1 703	317	1 006
301	Kernnat	4 841	3 912	157	146	200	426	526	1 562	1 005	242	577
401	Scharnhausen	4 017	3 167	157	156	181	356	503	1 337	798	131	398
116 054	Owen, Stadt	2 925	2 283	115	124	138	265	342	841	575	133	392
001	Owen	2 925	2 283	115	124	138	265	342	841	575	133	392
116 056	Plochingen, Stadt	12 140	9 970	346	336	423	1 065	1 434	3 380	2 792	598	1 766
012	Stadtbezirk	9 561	7 752	290	296	363	860	1 146	2 799	2 132	403	1 272
021	Stumpenhof	2 579	2 218	56	40	60	205	288	581	660	195	494
116 058	Reichenbach a. d. Fils	7 012	5 766	188	185	243	630	813	1 935	1 607	410	1 001
011	Reichenbach a. d. Fils	7 012	5 766	188	185	243	630	813	1 935	1 607	410	1 001
116 063	Schlaibsdorf	1 442	1 110	63	70	61	138	158	444	264	52	192
001	Schlaibsdorf	1 442	1 110	63	70	61	138	158	444	264	52	192
116 068	Unterensingen	3 927	3 100	149	114	164	400	567	1 151	876	143	363
001	Unterensingen	3 927	3 100	149	114	164	400	567	1 151	876	143	363
116 070	Weilheim a.d.Teck, St.	8 145	6 403	302	276	379	785	934	2 411	1 616	394	1 048
001	Weilheim	7 436	5 834	273	259	357	713	844	2 194	1 476	366	954

Noch: 2. Bevölkerung am Ort der Hauptwohnung in den Gemeindeteilen Baden-Württembergs am 25. Mai 1987 nach Altersgruppen

Schl.-Nr.	Gemeinde Gemeindeteil	Bevölkerung am Ort der Hauptwohnung		Davon im Alter von . . . bis unter . . . Jahren								
		insgesamt	darunter 18 Jahre und mehr	unter 3	3-6	6-10	10-18	18-25	25-45	45-60	60-65	65 und mehr
		1	2	3	4	5	6	7	8	9	10	11
noch: Weilheim a.d.Teck,St.												
002	Hepsisau	709	569	29	17	22	72	90	217	140	28	94
116 071	Wendlingen a.Neckar,St.	14 414	11 538	469	463	604	1 340	1 804	4 314	3 119	578	1 723
001	Wendlingen am Neckar	14 414	11 538	469	463	604	1 340	1 804	4 314	3 119	578	1 723
116 072	Wernau (Neckar), Stadt	11 765	9 556	378	313	430	1 088	1 530	3 169	2 709	608	1 540
011	Pfanhausen-Nord	1 423	1 133	42	35	49	164	172	442	275	69	175
012	Pfanhausen-Süd	1 870	1 509	56	67	82	156	234	506	390	86	293
021	Steinbach-Nord	3 821	3 155	109	78	136	343	517	939	960	220	519
022	Steinbach-Süd	4 651	3 759	171	133	163	425	607	1 282	1 084	233	553
116 073	Wolfschlugen	5 212	4 074	189	179	267	503	604	1 710	1 014	203	543
001	Wolfschlugen	5 212	4 074	189	179	267	503	604	1 710	1 014	203	543
	Esslingen	460 429	371 199	14 648	14 271	18 073	42 238	56 591	134 963	98 679	21 633	59 333
117	Göppingen											
117 001	Adelberg	1 710	1 341	55	62	77	175	191	521	340	80	209
001	Adelberg	1 710	1 341	55	62	77	175	191	521	340	80	209
117 002	Aichelberg	839	658	24	28	39	90	77	244	168	45	124
001	Aichelberg	839	658	24	28	39	90	77	244	168	45	124
117 003	Albershausen	3 710	2 920	127	120	167	376	440	1 045	801	181	453
001	Albershausen	3 710	2 920	127	120	167	376	440	1 045	801	181	453
117 006	Bad Ditzenbach	3 010	2 422	104	103	129	252	353	817	596	146	510
001	Bad Ditzenbach	1 176	975	27	35	48	91	154	308	239	53	221
002	Gosbach	1 357	1 067	58	50	60	122	144	387	255	68	213
003	Auendorf	477	380	19	18	21	39	55	122	102	25	76
117 007	Bad Überkingen	3 586	2 871	107	109	151	348	430	939	768	173	561
001	Bad Überkingen	1 848	1 541	47	49	68	143	225	449	412	93	362
002	Hausen	664	518	21	20	30	75	77	192	128	39	82
003	Unterböhringen	813	622	31	26	43	91	100	233	171	28	90
004	Oberböhringen	261	190	8	14	10	39	28	65	57	13	27
117 009	Birenbach	1 627	1 285	52	52	87	151	191	501	349	67	177
001	Birenbach	1 627	1 285	52	52	87	151	191	501	349	67	177
117 010	Böhlenkirch	4 633	3 542	184	179	213	515	535	1 281	908	220	598
001	Böhlenkirch	2 761	2 131	106	97	125	302	289	782	529	144	387
002	Treffelhausen	945	733	35	34	45	98	132	257	206	34	104
003	Schnittlingen	382	279	17	20	22	44	52	96	69	16	46
004	Steinenkirch	545	399	26	28	21	71	62	146	104	26	61
117 011	Börtlingen	1 657	1 315	62	47	85	148	201	475	350	83	206
001	Börtlingen	1 657	1 315	62	47	85	148	201	475	350	83	206
117 012	Boll	4 161	3 267	121	131	172	470	454	1 135	815	189	674
001	Süd	1 646	1 309	49	53	74	161	193	462	358	80	216
002	Boll	2 515	1 958	72	78	98	309	261	673	457	109	458
117 014	Deggingen	5 548	4 421	187	173	203	564	717	1 474	1 144	268	818
001	Deggingen	4 012	3 235	135	113	141	388	520	1 037	822	203	653
002	Reichenbach im Täle	1 536	1 186	52	60	62	176	197	437	322	65	165
117 015	Donzdorf, Stadt	10 963	8 507	391	368	494	1 203	1 406	3 089	2 190	487	1 335
011	Donzdorf	7 396	5 797	244	251	326	778	960	2 045	1 460	339	993
021	Reichenbach	1 697	1 287	77	55	80	198	208	489	354	68	168
031	Winzingen	1 870	1 423	70	62	88	227	238	555	376	80	174
117 016	Drackenstein	338	256	12	10	24	36	40	98	59	15	44
001	Drackenstein	338	256	12	10	24	36	40	98	59	15	44
117 017	Dürnau	1 525	1 226	49	40	57	153	206	433	317	77	193
001	Dürnau	1 525	1 226	49	40	57	153	206	433	317	77	193
117 018	Ebersbach a.d.Fils,St.	14 596	11 651	448	464	632	1 401	1 784	4 078	3 207	680	1 902
001	Nord	5 217	4 202	157	175	210	473	616	1 486	1 076	248	776

Noch: 2. Bevölkerung am Ort der Hauptwohnung in den Gemeindeteilen Baden-Württembergs am 25. Mai 1987 nach Altersgruppen

Schl.-Nr.	Gemeinde Gemeindeteil	Bevölkerung am Ort der Hauptwohnung		Davon im Alter von . . . bis unter . . . Jahren								
		insgesamt	darunter 18 Jahre und mehr	unter 3	3–6	6–10	10–18	18–25	25–45	45–60	60–65	65 und mehr
				1	2	3	4	5	6	7	8	9
noch: Ebersbach a.d.Fils,St.												
002	Süd	2 665	2 127	71	69	119	279	345	696	597	120	369
003	Sulpach	1 583	1 337	38	41	50	117	198	409	407	101	222
004	Büchenbronn	322	250	7	7	11	47	40	87	65	13	45
005	Krapfenreut	114	79	2	2	5	26	15	26	19	3	16
006	Roßwälden	1 870	1 423	84	73	101	189	216	591	370	80	166
007	Weiler ob der Fils	955	758	31	30	37	99	117	268	236	46	91
008	Bünzwangen	1 870	1 475	58	67	99	171	237	515	437	69	217
117 019	Eislingen/Fils, Stadt	17 217	13 914	533	536	681	1 553	1 931	4 804	3 521	889	2 769
001	Nord	9 774	7 881	297	299	395	902	1 075	2 813	1 888	503	1 602
002	Süd	7 037	5 722	218	221	266	610	805	1 893	1 541	372	1 111
003	Krummwälden	406	311	18	16	20	41	51	98	92	14	56
117 020	Eschenbach	1 659	1 296	52	70	70	171	182	528	315	80	191
001	Eschenbach	1 659	1 296	52	70	70	171	182	528	315	80	191
117 023	Gammelshausen	1 485	1 137	60	55	60	173	189	454	293	54	147
001	Gammelshausen	1 485	1 137	60	55	60	173	189	454	293	54	147
117 024	Geislingen a.d.St.,St.	25 980	21 189	772	756	948	2 315	3 162	6 508	5 388	1 491	4 640
011	Seebach	3 197	2 741	76	79	74	227	404	704	716	224	693
012	Notzentel	2 952	2 427	83	93	123	226	354	749	587	189	548
013	Obere Stadt	2 671	2 144	86	87	100	254	340	694	495	118	497
014	Zillerstall	1 219	1 045	21	25	24	104	151	252	343	91	208
021	Nördl. Stuttgarter Str.	2 250	1 895	65	58	72	160	238	536	472	156	493
022	Schwarzwiesen	3 454	2 916	89	80	111	258	396	885	768	198	669
023	Westl. Überkinger Str.	5 121	4 009	169	186	227	530	648	1 244	1 019	265	833
024	Unterndorf	1 312	1 059	50	37	49	117	162	406	243	66	182
031	Weiler	542	429	21	15	19	58	76	143	116	21	73
051	Türkheim	543	414	22	22	28	57	58	159	106	22	69
071	Stötten	239	183	6	8	10	32	26	48	54	13	42
081	Waldhausen	210	159	4	3	11	33	29	62	33	5	30
091	Eybach	1 452	1 147	52	38	62	153	179	403	299	69	197
101	Aufhausen	818	621	28	25	38	106	101	223	137	54	106
117 025	Gingen an der Fils	4 173	3 338	150	127	157	401	492	1 137	848	222	639
001	Gingen an der Fils	4 173	3 338	150	127	157	401	492	1 137	848	222	639
117 026	Göppingen, Stadt	52 151	42 940	1 437	1 518	1 895	4 361	5 621	13 637	10 883	3 135	9 664
001	Stadtzentrum	8 634	7 183	226	220	284	721	905	2 230	1 759	523	1 766
002	Nordweststadt	5 462	4 512	148	151	187	464	585	1 422	1 090	340	1 075
003	Südweststadt	3 850	3 188	89	118	139	316	448	1 101	781	196	662
004	Nordoststadt	3 047	2 632	60	70	78	207	287	734	695	225	691
005	Südoststadt	3 542	2 928	115	110	117	272	384	887	697	223	737
006	Nordstadt	2 929	2 447	66	81	112	223	267	727	576	211	666
020	Bartenbach	3 528	2 871	106	96	126	329	392	890	704	181	704
030	Bezgenriet	1 455	1 176	54	58	61	106	153	396	343	90	194
040	Holzheim	2 460	2 014	71	77	102	196	285	639	528	136	426
050	Manzen Ursenwang	4 028	3 361	103	99	142	323	442	995	963	295	666
060	Jebenhausen	3 898	3 190	130	117	145	316	437	990	804	289	670
070	Hohrein	123	95	7	5	3	13	18	28	28	4	17
080	Hohenstaufen	1 170	936	20	37	52	125	131	288	247	57	213
090	Maitis	475	373	16	10	24	52	56	118	103	17	79
100	Lenglingen	78	61	4	5	6	2	12	26	12	4	7
110	Faurndau	7 472	5 973	222	264	317	696	819	2 166	1 553	344	1 091
117 028	Gruibingen	1 836	1 387	78	84	112	175	177	564	343	98	205
001	Gruibingen	1 836	1 387	78	84	112	175	177	564	343	98	205
117 029	Hattenhofen	2 715	2 096	97	108	154	260	296	875	492	146	287
001	Hattenhofen	2 715	2 096	97	108	154	260	296	875	492	146	287
117 030	Heiningen	4 896	3 816	167	203	225	485	549	1 492	1 020	195	560
001	Heiningen	4 896	3 816	167	203	225	485	549	1 492	1 020	195	560
117 031	Hohenstadt	524	368	21	16	40	79	41	149	90	22	66
001	Hohenstadt	524	368	21	16	40	79	41	149	90	22	66
117 033	Kuchen	5 567	4 457	185	185	206	534	687	1 560	1 185	257	768
001	Kuchen	5 567	4 457	185	185	206	534	687	1 560	1 185	257	768

Noch: 2. Bevölkerung am Ort der Hauptwohnung in den Gemeindeteilen Baden-Württembergs am 25. Mai 1987 nach Altersgruppen

Schl.-Nr.	Gemeinde Gemeindeteil	Bevölkerung am Ort der Hauptwohnung		Davon im Alter von . . . bis unter . . . Jahren								
		insgesamt	darunter 18 Jahre und mehr	unter 3	3–6	6–10	10–18	18–25	25–45	45–60	60–65	65 und mehr
		1	2	3	4	5	6	7	8	9	10	11
117 061	Lauterstein, Stadt	2 660	2 080	93	98	100	289	320	696	539	140	385
001	Nenningen	1 482	1 151	60	54	55	162	173	391	315	74	198
002	Weißenstein	1 178	929	33	44	45	127	147	305	224	66	187
117 035	Mühlhausen im Täle	936	742	28	46	44	76	105	277	187	53	120
001	Mühlhausen im Täle	936	742	28	46	44	76	105	277	187	53	120
117 037	Ottenbach	2 084	1 574	73	90	123	224	231	584	405	90	264
001	Ottenbach	2 084	1 574	73	90	123	224	231	584	405	90	264
117 038	Rechberghausen	4 991	4 013	166	165	201	446	540	1 392	1 064	275	742
001	Rechberghausen	4 991	4 013	166	165	201	446	540	1 392	1 064	275	742
117 042	Salach	6 793	5 433	229	205	291	635	828	1 805	1 351	319	1 130
001	Salach	6 793	5 433	229	205	291	635	828	1 805	1 351	319	1 130
117 043	Schlat	1 634	1 292	48	57	76	161	163	475	336	85	233
001	Schlat	1 634	1 292	48	57	76	161	163	475	336	85	233
117 044	Schlierbach	3 438	2 670	115	113	147	393	414	988	742	146	380
001	Schlierbach	3 438	2 670	115	113	147	393	414	988	742	146	380
117 049	Süßen	8 841	6 998	291	305	403	844	1 033	2 500	1 817	382	1 266
001	Süßen	8 841	6 998	291	305	403	844	1 033	2 500	1 817	382	1 266
117 051	Uhingen	12 090	9 719	362	370	519	1 120	1 369	3 297	2 685	632	1 736
001	Uhingen	7 767	6 314	219	231	322	681	855	2 033	1 709	434	1 283
002	Diegelsberg	385	308	14	7	17	39	56	108	95	15	34
003	Nassachmühle	323	266	7	6	13	31	36	114	72	13	31
004	Nassach	250	194	9	7	11	29	24	70	66	11	23
005	Baierack	460	366	13	17	17	47	57	122	121	24	42
006	Holzhausen	1 537	1 189	58	53	64	173	191	449	322	64	163
007	Sparwiesen	1 368	1 082	42	49	75	120	150	401	300	71	160
117 053	Wäschenbeuren	2 808	2 153	99	99	108	349	346	761	570	111	365
001	Wäschenbeuren	2 808	2 153	99	99	108	349	346	761	570	111	365
117 055	Wangen	3 209	2 520	117	110	146	316	398	917	691	135	379
001	Wangen	2 740	2 143	105	92	130	270	328	794	585	109	327
002	Oberwälden	469	377	12	18	16	46	70	123	106	26	52
117 058	Wiesensteig, Stadt	2 426	1 979	71	72	79	225	398	574	524	125	358
001	Wiesensteig	2 426	1 979	71	72	79	225	398	574	524	125	358
117 060	Zell unter Aichelberg	2 363	1 818	88	85	108	264	257	729	474	95	263
001	Zell unter Aichelberg	2 363	1 818	88	85	108	264	257	729	474	95	263
	Göppingen	230 379	184 611	7 255	7 359	9 423	21 731	26 754	62 833	47 775	11 888	35 361
118	Ludwigsburg											
118 001	Affalterbach	4 271	3 254	169	164	211	473	477	1 279	900	164	434
001	Affalterbach	4 271	3 254	169	164	211	473	477	1 279	900	164	434
118 003	Asperg, Stadt	11 547	9 539	358	338	389	923	1 399	3 368	2 554	581	1 637
001	Asperg	11 547	9 539	358	338	389	923	1 399	3 368	2 554	581	1 637
118 006	Benningen am Neckar	4 704	3 751	176	151	204	422	571	1 521	963	175	521
001	Benningen am Neckar	4 704	3 751	176	151	204	422	571	1 521	963	175	521
118 007	Besigheim, Stadt	9 185	7 335	337	325	360	828	1 062	2 607	1 886	458	1 322
011	Altstadt Neusatz	2 096	1 678	80	69	69	200	277	597	428	109	267
012	Schimmelfeld	1 797	1 470	48	52	63	164	159	435	366	90	420
013	Wartturmsiedlung	1 489	1 191	47	43	64	144	149	400	347	92	203
014	Weststadt	2 636	2 125	103	104	93	211	332	825	539	124	305
021	Ottmarsheim	1 167	871	59	57	71	109	145	350	206	43	127
118 079	Bietigh.-Bissingen, St.	36 820	29 641	1 126	1 098	1 525	3 430	4 465	10 339	8 392	1 830	4 615
011	Altstadt	6 301	5 070	226	196	240	569	756	1 907	1 301	306	800
012	Sand-Aurain	5 013	4 184	111	123	174	421	582	1 234	1 199	308	861

Noch: 2. Bevölkerung am Ort der Hauptwohnung in den Gemeindeteilen Baden-Württembergs am 25. Mai 1987 nach Altersgruppen

Schl.-Nr.	Gemeinde Gemeindeteil	Bevölkerung am Ort der Hauptwohnung		Davon im Alter von . . . bis unter . . . Jahren									
		insgesamt	darunter 18 Jahre und mehr	unter 3	3-6	6-10	10-18	18-25	25-45	45-60	60-65	65 und mehr	
		1	2	3	4	5	6	7	8	9	10	11	
noch: Bietighm.-Bissingen,St.													
013	Buch	10 769	8 736	289	300	453	991	1 245	2 905	2 552	580	1 454	
014	Ellental	69	49	1	-	7	12	9	23	12	2	3	
015	Nördlich der Altstadt	26	16	-	-	-	-	-	-	-	-	-	
016	Kammgarnspinnerei	537	373	38	34	41	51	89	146	86	20	32	
017	Büttenwiesen	70	55	-	1	3	11	4	28	21	-	2	
018	Wilhelmshof	47	43	-	-	-	-	-	-	-	-	-	
021	Metterzimmern	1 723	1 364	49	55	72	183	238	519	372	75	160	
022	Waldhof	12	10	-	-	-	-	-	-	-	-	-	
031	Bissingen-West	5 170	4 011	218	217	249	475	631	1 661	1 108	182	429	
032	Bissingen-Mitte	2 140	1 679	65	50	100	246	280	572	487	94	246	
033	Bissingen-Ost	3 804	3 116	106	94	143	345	459	1 017	927	224	489	
041	Untermberg	1 139	935	23	28	42	111	158	308	305	38	126	
118 010	Bönnigheim, Stadt	6 186	4 846	227	195	237	681	882	1 711	1 263	280	710	
001	Bönnigheim	5 016	3 921	189	158	191	557	706	1 413	989	231	582	
002	Hohenstein	610	470	22	20	29	69	89	159	129	27	66	
003	Hofen	560	455	16	17	17	55	87	139	145	22	62	
118 011	Ditzingen, Stadt	21 763	17 401	740	669	893	2 060	2 580	6 837	4 841	949	2 194	
101	West	6 425	5 197	214	200	246	568	805	2 056	1 393	271	672	
102	Ost	5 814	4 735	180	162	226	511	623	1 752	1 326	303	731	
303	Heimerdingen	3 135	2 423	114	110	163	325	372	1 012	624	134	281	
404	Schöckingen	1 488	1 170	57	53	53	155	163	416	359	66	166	
505	Hirschlanden	4 901	3 876	175	144	205	501	617	1 601	1 139	175	344	
118 012	Eberdingen	5 609	4 291	208	233	294	583	647	1 720	1 148	246	530	
010	Eberdingen	1 416	1 082	53	60	76	145	164	431	290	60	137	
020	Hochdorf	2 419	1 851	90	94	120	264	279	765	504	101	202	
030	Nußdorf	1 774	1 358	65	79	98	174	204	524	354	85	191	
118 014	Erdmannhausen	4 155	3 239	157	141	201	417	513	1 234	856	206	430	
001	Erdmannhausen 1	2 252	1 722	85	78	124	243	274	668	438	105	237	
002	Erdmannhausen 2	1 903	1 517	72	63	77	174	239	566	418	101	193	
118 015	Erligheim	1 975	1 508	88	73	94	212	238	627	379	84	180	
001	Erligheim	1 975	1 508	88	73	94	212	238	627	379	84	180	
118 078	Freiberg am Neckar,St.	13 525	10 921	444	410	514	1 236	1 730	4 248	2 956	599	1 388	
001	Beihingen am Neckar	5 175	4 206	167	158	178	466	696	1 556	1 157	241	556	
002	Heutingsheim	4 579	3 724	135	124	174	422	559	1 403	1 019	214	529	
003	Geisingen am Neckar	3 771	2 991	142	128	162	348	475	1 289	780	144	303	
118 016	Freudental	2 076	1 649	64	61	95	207	231	580	421	74	343	
001	Freudental	2 076	1 649	64	61	95	207	231	580	421	74	343	
118 018	Gemmrigheim	3 387	2 623	108	121	166	369	410	970	715	141	387	
001	Gemmrigheim	3 387	2 623	108	121	166	369	410	970	715	141	387	
118 019	Gerlingen, Stadt	17 938	14 999	499	430	581	1 429	2 091	5 148	4 336	899	2 525	
001	Zentrum	7 684	6 303	243	197	268	673	941	2 279	1 895	297	891	
002	Siedlung	4 581	3 837	124	110	148	362	500	1 269	1 098	244	726	
003	Gehenbühl	3 443	2 966	85	79	97	216	381	970	799	219	597	
004	Höhengebiete	2 230	1 893	47	44	68	178	269	630	544	139	311	
118 021	Großbottwar, Stadt	7 087	5 526	235	268	354	704	901	2 034	1 418	326	847	
001	Großbottwar	5 101	3 997	161	197	251	495	672	1 466	1 058	227	574	
002	Winzerhausen	1 263	982	48	42	64	127	141	337	248	68	188	
003	Hof und Lembach	723	547	26	29	39	82	88	231	112	31	85	
118 027	Hemmingen	6 937	5 429	266	255	305	682	801	2 330	1 461	249	588	
001	Hemmingen	6 937	5 429	266	255	305	682	801	2 330	1 461	249	588	
118 028	Hessigheim	1 796	1 377	93	65	80	181	227	475	371	82	222	
001	Hessigheim	1 796	1 377	93	65	80	181	227	475	371	82	222	
118 077	Ingersheim	5 074	3 989	160	166	269	490	597	1 604	1 000	228	560	
001	Großingersheim	4 025	3 174	128	137	207	379	469	1 307	785	186	427	
002	Kleiningersheim	1 049	815	32	29	62	111	128	297	215	42	133	
118 040	Kirchheim am Neckar	4 203	3 349	158	147	152	397	522	1 225	863	197	542	
001	Ost	1 874	1 476	80	61	69	188	240	510	368	98	260	

Noch: 2. Bevölkerung am Ort der Hauptwohnung in den Gemeindeteilen Baden-Württembergs am 25. Mai 1987 nach Altersgruppen

Schl.-Nr.	Gemeinde Gemeindeteil	Bevölkerung am Ort der Hauptwohnung		Davon im Alter von . . . bis unter . . . Jahren									
		insgesamt	darunter 18 Jahre und mehr	unter 3	3-6	6-10	10-18	18-25	25-45	45-60	60-65	65 und mehr	
		1	2	3	4	5	6	7	8	9	10	11	
noch: Kirchheim am Neckar													
	002 West	2 329	1 873	78	86	83	209	282	715	495	99	282	
118 080	Korntal-Münchingen,St.	16 476	13 299	489	479	640	1 569	1 912	4 812	3 609	745	2 221	
	001 Korntal	9 011	7 358	218	236	325	874	1 015	2 373	1 991	472	1 507	
	002 Münchingen	6 243	4 941	225	202	267	608	762	2 011	1 351	216	601	
	003 Kallenberg	1 222	1 000	46	41	48	87	135	428	267	57	113	
118 046	Kornwestheim, Stadt	28 117	23 278	814	764	934	2 327	3 439	8 020	6 357	1 449	4 013	
	001 Stadtgarten	3 923	3 299	114	100	109	301	445	1 090	867	239	658	
	002 Zentrum	2 410	1 977	87	73	85	188	284	689	466	102	436	
	003 Bahnhof	5 307	4 231	140	159	203	574	735	1 346	1 282	235	633	
	004 Lindenstraße	3 917	3 167	131	130	167	322	432	1 238	696	197	604	
	005 Süd	6 832	5 925	165	133	182	427	766	1 790	1 657	440	1 272	
	006 Ost	4 237	3 440	136	126	137	398	579	1 419	1 033	152	257	
	007 Ehemal. Exerzierplatz	196	162	6	10	5	13	27	73	41	7	14	
	008 Nord	991	830	26	23	32	80	128	287	246	60	109	
	009 West	177	146	4	6	11	10	28	57	38	7	16	
	010 Langes Feld	127	101	5	4	3	14	15	31	31	10	14	
118 047	Löchgau	4 410	3 445	152	176	182	455	522	1 319	943	183	478	
	001 Löchgau	4 410	3 445	152	176	182	455	522	1 319	943	183	478	
118 048	Ludwigsburg, Stadt	78 884	65 446	2 164	2 172	2 736	6 366	9 536	22 256	17 181	4 121	12 352	
	001 Mitte	9 784	7 978	270	283	400	853	1 281	3 090	1 972	331	1 304	
	002 West	10 716	9 030	298	282	335	771	1 199	2 926	2 347	585	1 973	
	003 Nord	2 936	2 443	91	79	86	237	338	816	637	130	522	
	004 Ost	12 964	11 213	322	266	326	837	1 428	3 216	2 828	888	2 853	
	005 Süd	3 096	2 600	70	74	103	249	442	884	558	174	542	
	006 Pflugfelden	2 636	2 155	81	84	110	206	315	767	604	137	332	
	007 Eglosheim	11 818	9 674	305	336	458	1 045	1 542	3 164	2 660	636	1 672	
	008 Hoheneck	4 062	3 385	104	109	136	328	497	1 182	913	210	583	
	009 Oßweil	7 938	6 553	233	236	257	659	947	2 328	1 844	393	1 041	
	010 Grünbühl	2 385	1 902	78	75	102	228	248	642	479	175	358	
	011 Neckarweihingen	6 816	5 580	178	202	252	604	846	2 069	1 568	316	781	
	012 Poppenweiler	3 733	2 933	134	146	171	349	453	1 172	771	146	391	
118 049	Marbach am Neckar, St.	12 586	10 106	394	408	554	1 124	1 475	3 510	2 620	609	1 892	
	001 Marbach u. Siegelhausen	8 822	7 178	271	263	340	770	1 063	2 448	1 840	413	1 414	
	002 Hörnle	1 637	1 314	41	57	84	141	171	393	382	103	265	
	003 Rielingshausen	2 127	1 614	82	88	130	213	241	669	398	93	213	
118 050	Markgröningen, Stadt	12 412	9 831	461	425	497	1 198	1 519	3 801	2 628	580	1 303	
	001 Markgröningen	10 318	8 209	368	346	407	988	1 268	3 165	2 202	472	1 102	
	002 Unterriexingen	2 094	1 622	93	79	90	210	251	636	426	108	201	
118 051	Möglingen	9 981	7 996	343	289	407	946	1 279	3 108	2 302	372	935	
	001 Südl. der Bahnlinie	4 719	3 722	171	164	217	445	679	1 415	1 018	162	448	
	002 Nördl. der Bahnlinie	5 262	4 274	172	125	190	501	600	1 693	1 284	210	487	
118 053	Mundelsheim	2 827	2 174	107	103	130	313	363	802	595	109	305	
	001 Mundelsheim	2 772	2 127	105	102	128	310	355	792	577	109	294	
	002 Schreyerhof	55	47	2	1	2	3	8	10	18	-	11	
118 054	Murr	4 364	3 408	171	155	176	454	512	1 343	960	186	407	
	001 West	2 228	1 725	83	88	113	219	263	718	476	87	181	
	002 Ost	2 106	1 659	-	-	-	-	-	-	-	-	-	
	003 Nord	30	24	-	-	-	-	-	-	-	-	-	
118 059	Oberriexingen, Stadt	2 349	1 790	88	97	111	263	272	718	481	102	217	
	010 Oberriexingen	2 349	1 790	88	97	111	263	272	718	481	102	217	
118 060	Oberstenfeld	7 235	5 512	287	248	384	804	909	2 094	1 460	288	761	
	001 Oberstenfeld	5 558	4 199	221	197	308	633	685	1 612	1 115	203	584	
	002 Gronau	1 301	1 016	50	41	58	136	169	380	268	61	138	
	003 Prevorst	376	297	16	10	18	35	55	102	77	24	39	
118 063	Pleidelsheim	4 359	3 423	163	137	185	451	584	1 315	904	171	449	
	001 Pleidelsheim	4 359	3 423	163	137	185	451	584	1 315	904	171	449	
118 081	Remseck am Neckar	16 331	12 946	555	518	699	1 613	1 952	5 088	3 639	670	1 597	
	001 Neckarrems	3 792	2 998	153	132	152	357	444	1 197	804	161	392	

Noch: 2. Bevölkerung am Ort der Hauptwohnung in den Gemeindeteilen Baden-Württembergs am 25. Mai 1987 nach Altersgruppen

Schl.-Nr.	Gemeinde Gemeindeteil	Bevölkerung am Ort der Hauptwohnung		Davon im Alter von . . . bis unter . . . Jahren								
		insgesamt	darunter 18 Jahre und mehr	unter 3	3-6	6-10	10-18	18-25	25-45	45-60	60-65	65 und mehr
1	2	3	4	5	6	7	8	9	10	11		
noch: Remseck am Neckar												
002	Aldingen	5 344	4 298	169	140	217	520	632	1 691	1 216	220	539
003	Hochberg	2 979	2 343	94	110	152	280	315	901	706	138	283
004	Hochdorf	2 127	1 642	77	61	92	255	307	646	443	82	164
005	Neckargröningen	2 089	1 665	62	75	86	201	254	653	470	69	219
118 076	Sachsenheim, Stadt	14 794	11 550	530	502	665	1 547	1 840	4 307	3 019	696	1 688
001	Großsachsenheim	6 894	5 449	224	207	286	728	885	1 911	1 486	360	807
002	Kleinsachsenheim	3 907	3 036	150	140	177	404	491	1 220	778	144	403
003	Hohenhaslach	2 201	1 659	95	89	104	254	252	679	408	83	237
004	Ochsenbach	750	593	27	33	34	63	84	200	147	53	109
005	Häfnerhaslach	687	540	16	21	47	63	90	192	144	24	90
041	Spielberg	355	273	18	12	17	35	38	105	56	32	42
118 067	Schwieberdingen	8 971	7 114	277	298	383	899	1 027	2 906	2 024	352	805
001	Schwieberdingen	8 808	6 990	269	292	373	884	1 007	2 850	2 001	351	781
002	Hardthof	163	124	8	6	10	15	20	56	23	1	24
118 068	Sersheim	4 160	3 186	154	175	204	441	543	1 221	804	166	452
010	Sersheim	4 160	3 186	154	175	204	441	543	1 221	804	166	452
118 070	Steinheim a.d. Murr, St.	9 464	7 354	372	359	438	941	1 170	2 887	1 938	383	976
001	Nord	2 670	1 986	109	121	164	290	305	915	488	75	203
002	Süd	3 627	2 909	120	125	130	343	474	1 005	817	178	435
003	Kleinbottwar	1 520	1 178	64	55	75	148	179	461	293	75	170
004	Höpfigheim	1 647	1 281	79	58	69	160	212	506	340	55	168
118 071	Tamm	10 646	8 215	419	410	539	1 063	1 188	3 809	1 966	368	884
001	Alt-Tamm	5 392	4 316	177	156	210	533	653	1 692	1 086	241	644
002	Hohenstange	5 254	3 899	242	254	329	530	535	2 117	880	127	240
118 073	Vaihingen a.d. Enz, St.	23 151	18 269	721	754	1 013	2 394	2 903	6 498	4 973	1 057	2 838
010	Vaihingen an der Enz	8 488	6 705	234	265	335	949	1 075	2 385	1 763	410	1 072
020	Enzweihingen	3 144	2 504	95	101	155	289	406	831	718	140	409
030	Kleinglattbach	2 415	1 946	72	62	108	227	311	632	569	114	320
040	Riet	864	700	21	19	35	89	121	245	197	38	99
050	Roßwag	1 059	836	41	38	42	102	139	307	239	48	103
060	Ensingen	2 155	1 679	75	82	97	222	257	611	448	82	281
070	Horrheim	2 267	1 758	95	87	105	222	258	668	451	95	286
080	Gündelbach	1 249	936	45	55	76	137	162	377	223	59	115
090	Aurich	1 510	1 205	43	45	60	157	174	442	365	71	153
118 074	Walheim	2 634	2 109	88	95	100	242	306	729	624	130	320
001	Walheim	2 634	2 109	88	95	100	242	306	729	624	130	320
Ludwigsburg		442 389	355 118	14 362	13 874	17 901	41 134	53 595	130 400	95 750	20 505	54 868
119 Rems-Murr-Kreis												
119 001	Alfdorf	5 901	4 490	229	235	282	665	695	1 629	1 158	296	712
001	Alfdorf	3 069	2 317	123	107	144	378	376	847	584	145	365
002	Pfahlbronn	2 156	1 660	82	97	102	215	244	590	453	108	265
003	Vordersteinenberg	676	513	24	31	36	72	75	192	121	43	82
119 003	Allmersbach im Tal	4 203	3 271	150	140	191	451	567	1 198	954	166	386
001	Allmersbach im Tal	3 230	2 526	110	99	134	361	455	906	745	127	293
002	Heutensbach	973	745	40	41	57	90	112	292	209	39	93
119 004	Althütte	3 488	2 741	125	106	158	358	402	948	715	164	512
111	Althütte	2 314	1 831	78	64	101	240	258	609	486	111	367
222	Sechselberg	1 174	910	47	42	57	118	144	339	229	53	145
119 087	Aspach	6 624	5 259	229	229	285	622	845	1 859	1 430	312	813
001	Großaspach	3 317	2 684	92	94	132	315	429	925	777	148	405
002	Kleinaspach	1 622	1 275	64	66	72	145	208	449	343	72	203
003	Allmersbach am Weinbg.	775	591	22	34	43	85	97	227	145	42	80
004	Rietenau	910	709	51	35	38	77	111	258	165	50	125
119 006	Auenwald	5 308	4 148	174	169	236	581	606	1 613	1 109	205	615
010	Oberbrüden	1 795	1 377	59	56	81	222	203	536	351	71	216
020	Unterbrüden	1 293	1 021	44	43	63	122	135	411	268	46	161
030	Lippoldswweiler	1 354	1 066	53	50	47	138	142	419	279	65	161

Noch: 2. Bevölkerung am Ort der Hauptwohnung in den Gemeindeteilen Baden-Württembergs am 25. Mai 1987 nach Altersgruppen

Schl.-Nr.	Gemeinde Gemeindeteil	Bevölkerung am Ort der Hauptwohnung		Davon im Alter von . . . bis unter . . . Jahren									
		insgesamt	darunter 18 Jahre und mehr	unter 3	3-6	6-10	10-18	18-25	25-45	45-60	60-65	65 und mehr	
				1	2	3	4	5	6	7	8	9	10
noch: Auenwald													
040	Ebersberg	866	684	18	20	45	99	126	247	211	23	77	
119 008	Backnang, Stadt	30 092	24 432	911	932	1 096	2 721	3 588	8 179	6 582	1 642	4 441	
001	Nordost	6 287	5 097	197	190	235	568	812	1 686	1 374	348	877	
002	Sachsenweiler	1 531	1 269	39	43	53	127	167	357	369	103	273	
003	Südost	2 277	1 887	62	94	71	163	273	643	459	123	389	
004	Südwest	2 679	2 243	70	54	79	233	273	677	588	183	522	
005	West	3 389	2 695	85	100	139	370	420	938	772	165	400	
006	Nordwest	4 976	4 045	151	157	166	457	561	1 348	1 157	253	726	
007	Nord	2 977	2 474	97	82	96	228	365	848	644	181	436	
008	Steinbach	1 109	868	51	37	40	113	137	307	258	44	122	
009	Heiningen	1 074	781	49	58	73	113	110	359	180	46	86	
010	Waldrems-Horbachhof	1 319	1 043	46	43	68	119	174	406	273	53	137	
011	Maubach	1 040	845	33	30	27	105	145	298	223	59	120	
013	Ober-, Mittel- u. Schönt.	402	314	12	14	18	44	51	89	100	10	64	
014	Strümpfelbach	744	588	18	30	30	78	89	212	156	52	79	
015	Staigacker	288	283	1	-	1	3	11	11	29	22	210	
119 089	Berglen	5 266	4 135	194	186	225	526	666	1 561	1 095	223	590	
101	Oppelsbohm	933	719	35	29	42	108	108	276	191	36	108	
102	Oberweiler	31	28	-	-	-	-	-	-	-	-	-	
201	Rettersburg	474	368	13	17	18	58	44	139	110	25	50	
202	Kieselhof	10	7	-	-	-	-	-	-	-	-	-	
203	Drexelhof	18	15	-	-	-	-	-	-	-	-	-	
204	Linsenhof	20	15	-	-	-	-	-	-	-	-	-	
301	Öschelbronn	264	209	14	12	7	22	33	77	47	11	41	
302	Stöckenhof	119	98	1	3	4	13	20	26	31	4	17	
401	Vordenweißbuch	125	97	7	7	7	7	15	42	17	11	12	
402	Birkenweißbuch	341	276	10	14	15	26	47	93	76	20	40	
403	Streich	178	144	9	4	5	16	27	45	39	10	23	
501	Steinach	798	617	35	25	41	80	101	256	165	22	73	
502	Kottweil	177	150	5	6	5	11	28	56	39	11	16	
601	Reichenbach	139	115	5	3	2	14	20	36	39	5	15	
602	Spechtshof	121	101	-	5	2	13	16	32	32	4	17	
603	Lehnenberg	214	168	4	8	8	26	27	56	51	8	26	
701	Ödernhardt	265	211	9	12	12	21	43	88	41	6	33	
702	Erlenhof	59	46	-	-	4	9	5	14	14	3	10	
801	Bretzenacker	245	184	20	16	7	18	28	77	40	12	27	
901	Hößlinswart	735	567	25	22	43	78	90	230	140	34	73	
119 018	Burgstetten	2 939	2 301	109	115	136	278	366	853	624	122	336	
001	Burgstall	1 620	1 273	54	55	79	159	212	459	345	71	186	
002	Erbstetten	1 319	1 028	55	60	57	119	154	394	279	51	150	
119 020	Fellbach, Stadt	39 140	32 491	1 141	1 098	1 323	3 087	4 599	11 156	8 668	1 968	6 100	
001	Nordwest	3 010	2 530	86	84	94	216	366	851	731	129	453	
002	Nordost	3 415	2 871	67	73	102	302	379	881	802	227	582	
003	Lindle	1 085	949	27	20	22	67	133	285	236	64	231	
004	Südwest	8 656	7 228	262	243	297	626	1 001	2 377	1 817	461	1 572	
005	Südost	7 912	6 669	211	216	238	578	911	2 075	1 709	425	1 549	
606	Schmidlen	9 278	7 603	293	259	332	791	1 121	2 854	2 155	387	1 086	
707	Oeffingen	5 784	4 641	195	203	238	507	688	1 833	1 218	275	627	
119 024	Großerlach	2 183	1 811	76	64	67	165	226	573	469	127	416	
001	Großerlach	1 581	1 309	55	46	51	120	166	415	357	76	295	
002	Grab	602	502	21	18	16	45	60	158	112	51	121	
119 037	Kaisersbach	2 061	1 578	73	84	101	225	244	539	404	102	289	
001	Kaisersbach	2 061	1 578	73	84	101	225	244	539	404	102	289	
119 093	Kernen im Remstal	13 776	11 322	403	401	465	1 185	1 826	4 237	3 001	657	1 601	
001	Rommelshausen	8 189	6 798	243	226	281	641	956	2 635	1 870	392	945	
002	Stetten	5 587	4 524	160	175	184	544	870	1 602	1 131	265	656	
119 038	Kirchberg an der Murr	3 216	2 514	109	117	142	334	415	894	646	175	384	
011	Kirchberg an der Murr	3 216	2 514	109	117	142	334	415	894	646	175	384	
119 041	Korb	9 327	7 596	304	262	360	805	1 243	2 816	2 077	424	1 036	
001	Korb	7 986	6 523	256	211	302	694	1 086	2 356	1 798	357	926	
002	Kleinheppach	1 341	1 073	48	51	58	111	157	460	279	67	110	

Noch: 2. Bevölkerung am Ort der Hauptwohnung in den Gemeindeteilen Baden-Württembergs am 25. Mai 1987 nach Altersgruppen

Schl.-Nr.	Gemeinde Gemeindeteil	Bevölkerung am Ort der Hauptwohnung		Davon im Alter von . . . bis unter . . . Jahren								
		insgesamt	darunter 18 Jahre und mehr	unter 3	3–6	6–10	10–18	18–25	25–45	45–60	60–65	65 und mehr
				1	2	3	4	5	6	7	8	9
119 042	Leutenbach	9 299	7 429	346	325	399	800	1 190	3 076	1 879	366	918
001	Leutenbach	3 733	3 027	138	123	139	306	471	1 150	820	171	415
002	Nellmersbach	2 637	2 096	98	94	113	236	358	926	470	85	257
003	Weiler zum Stein	2 929	2 306	110	108	147	258	361	1 000	589	110	246
119 044	Murrhardt, Stadt	13 274	10 756	418	416	476	1 208	1 549	3 380	2 735	766	2 326
001	Süd	1 757	1 490	38	46	40	143	168	396	373	123	430
002	Nord	6 839	5 547	219	212	242	619	832	1 727	1 422	378	1 188
003	Alm	1 111	834	54	51	61	111	142	307	204	56	125
004	Siegesberg	933	742	29	31	32	99	103	255	207	63	114
005	Köchersberg	441	370	7	12	14	38	53	116	83	25	93
006	Fornsbach	1 393	1 103	55	43	62	130	163	382	269	81	208
007	Kirchenkirnberg	800	670	16	21	25	68	88	197	177	40	168
119 053	Oppenweiler	3 720	2 968	134	122	145	351	450	1 052	765	183	518
001	Oppenweiler	3 720	2 968	134	122	145	351	450	1 052	765	183	518
119 055	Plüderhausen	8 714	6 868	314	322	377	833	1 056	2 532	1 839	392	1 049
001	Nordbereich	4 206	3 330	141	159	159	417	515	1 161	918	189	547
002	Südbereich	4 256	3 330	165	150	206	405	516	1 287	875	185	467
010	Walkersbach	252	208	8	13	12	11	25	84	46	18	35
119 090	Remshalden	12 836	10 355	402	405	480	1 194	1 619	3 672	2 880	562	1 622
011	Geradstetten	4 377	3 585	141	120	155	376	532	1 256	977	219	601
021	Hebsack	1 582	1 228	54	57	71	172	191	478	349	46	164
031	Rohrbronn	612	515	11	15	18	53	87	175	140	35	78
041	Grunbach	5 600	4 482	182	197	208	531	732	1 576	1 282	235	657
051	Buoch	665	545	14	16	28	62	77	187	132	27	122
119 061	Rudersberg	9 824	7 745	357	363	429	930	1 246	2 786	2 003	474	1 236
001	Rudersberg	3 481	2 766	128	114	140	333	501	956	752	155	402
002	Oberndorf	846	690	27	33	21	75	108	235	184	51	112
003	Klaffenbach	292	231	6	5	17	33	31	84	60	12	44
004	Mannenberg	287	224	18	12	18	15	26	95	36	15	52
005	Zurnhof Waldenstein	301	226	10	16	10	39	42	76	65	13	30
007	Asperglen	301	236	10	16	15	24	36	83	57	19	41
008	Krehwinkel	209	171	4	9	6	19	27	56	43	20	25
009	Necklinsberg	240	183	8	15	11	23	27	62	43	16	35
010	Steinenberg	1 468	1 153	46	47	79	143	154	444	282	60	213
011	Schlechtbach	1 631	1 274	68	56	80	153	209	469	323	74	199
012	Michelau	509	401	13	23	23	49	54	151	116	28	52
013	Lindental	259	190	19	17	9	24	31	75	42	11	31
119 067	Schorndorf, Stadt	35 759	28 712	1 151	1 088	1 429	3 379	4 208	9 998	7 597	1 812	5 097
001	Innenstadt	4 627	3 718	145	130	186	448	572	1 313	887	205	741
002	Südost	3 095	2 554	95	91	99	256	340	844	720	161	489
003	Süd	4 018	3 299	107	107	154	351	449	1 038	845	238	729
004	Südwest	2 583	2 196	55	48	67	217	317	630	583	166	500
005	Zw. Bahnlinie	5 364	4 371	161	155	195	482	643	1 450	1 251	300	727
006	Nord	3 408	2 740	109	104	142	313	382	1 030	719	178	431
108	Buhlbronn	656	514	21	15	35	71	86	171	139	31	87
209	Miedelsbach	1 825	1 393	89	78	71	194	220	557	372	77	167
310	Schlichten	856	648	29	30	47	102	99	248	175	34	92
411	Weiler	3 295	2 626	102	111	149	307	380	977	675	141	453
512	Schornbach	1 706	1 339	57	58	71	181	224	474	354	91	196
613	Oberberken	1 377	1 024	58	49	74	172	154	373	284	62	151
714	Haubersbronn	2 949	2 290	123	112	139	285	342	893	593	128	334
119 068	Schwaikheim	7 962	6 331	285	269	324	753	945	2 377	1 784	332	893
001	Schwaikheim	7 962	6 331	285	269	324	753	945	2 377	1 784	332	893
119 069	Spiegelberg	1 719	1 383	64	77	68	127	194	450	359	102	278
001	Spiegelberg	1 017	816	46	42	40	73	106	281	213	64	152
002	Jux	381	308	8	22	12	31	45	102	84	17	60
003	Nassach Kurzach	271	216	9	13	16	17	35	57	51	18	55
004	Dauernberg	50	43	1	–	–	6	8	10	11	3	11
119 075	Sulzbach an der Murr	4 519	3 611	139	128	211	430	510	1 214	967	200	720
001	Sulzbach an der Murr	3 632	2 908	111	100	171	342	424	978	789	160	557
100	Bartenbach Harrenberg	226	185	3	5	11	22	25	59	49	14	38

Noch: 2. Bevölkerung am Ort der Hauptwohnung in den Gemeindeteilen Baden-Württembergs am 25. Mai 1987 nach Altersgruppen

Schl.-Nr.	Gemeinde Gemeindeteil	Bevölkerung am Ort der Hauptwohnung		Davon im Alter von . . . bis unter . . . Jahren								
		insgesamt	darunter 18 Jahre und mehr	unter 3	3–6	6–10	10–18	18–25	25–45	45–60	60–65	65 und mehr
				1	2	3	4	5	6	7	8	9
noch: Sulzbach an der Murr												
110	Schleißweiler	148	117	8	6	3	14	14	43	27	6	27
120	Lautern	129	105	5	4	3	12	14	33	30	4	24
130	Siebersbach und Hammer	120	96	1	2	11	10	10	30	25	6	25
140	Ittenberg	62	43	2	3	4	10	3	12	14	2	12
141	Eschelhof	–	–	–	–	–	–	–	–	–	–	–
150	Kleinhöchberg	39	29	–	–	–	–	–	–	–	–	–
160	Berwinkel	43	40	–	–	–	–	–	–	–	–	–
170	Liemannsklinge	18	11	–	–	–	–	–	–	–	–	–
180	Eschenstruet	63	47	3	3	2	8	10	12	13	2	10
190	Zwerenberg	39	30	–	–	–	–	–	–	–	–	–
119 076	Urbach	7 076	5 626	260	231	273	686	915	1 961	1 456	333	961
001	Nord	4 118	3 261	172	144	161	380	525	1 142	808	208	578
002	Süd	2 958	2 365	88	87	112	306	390	819	648	125	383
119 079	Waiblingen, Stadt	45 603	37 163	1 337	1 324	1 666	4 113	5 741	13 162	10 082	2 227	5 951
001	Nord	16 156	13 111	457	452	585	1 551	1 981	4 552	3 400	826	2 352
002	Süd	8 912	7 547	225	197	274	669	1 101	2 520	2 050	518	1 358
303	Beinstein	3 582	2 824	132	107	138	381	471	1 048	773	140	392
404	Bittenfeld	3 724	2 940	127	136	165	356	488	1 067	858	142	385
505	Hegnach	4 295	3 454	141	168	178	354	538	1 418	876	182	440
606	Hohenacker	4 325	3 512	138	132	155	388	573	1 305	1 002	188	444
707	Neustadt	4 609	3 775	117	132	171	414	589	1 252	1 123	231	580
119 091	Weinstadt, Stadt	23 148	18 508	714	733	969	2 224	2 889	6 916	5 038	952	2 713
010	Beutelsbach	7 640	6 084	246	250	327	733	931	2 392	1 588	305	868
020	Endersbach	5 803	4 689	145	166	225	578	736	1 669	1 352	255	677
030	Großheppach	4 206	3 376	131	137	180	382	546	1 280	943	140	467
040	Schnait	3 268	2 562	114	103	144	345	388	953	660	134	427
050	Strümpfelbach	2 231	1 797	78	77	93	186	288	622	495	118	274
119 083	Weissach im Tal	6 163	4 755	238	245	310	615	747	1 943	1 215	246	604
010	Unterweissach	3 485	2 684	136	145	179	341	428	1 102	675	144	335
020	Cottenweiler	1 138	863	43	41	63	128	126	355	235	38	109
030	Oberweissach	1 020	798	31	38	51	102	137	329	198	36	98
040	Bruch	520	410	28	21	17	44	56	157	107	28	62
119 084	Welzheim, Stadt	8 863	6 932	318	336	423	854	1 085	2 424	1 705	448	1 270
001	Süd	1 968	1 598	76	60	88	146	224	514	390	104	366
002	Nord	2 041	1 528	87	78	105	243	233	611	382	84	218
003	West	2 318	1 765	79	94	126	254	299	630	430	123	283
004	Ost	1 632	1 339	41	62	63	127	216	416	333	95	279
005	Breitenfürst	904	702	35	42	41	84	113	253	170	42	124
119 085	Winnenden, Stadt	22 044	17 910	639	631	787	2 077	2 871	6 105	4 855	1 097	2 982
001	Nord	2 687	2 240	84	66	82	215	321	752	551	148	468
002	Ost	3 045	2 515	80	80	98	272	361	827	676	188	463
003	Süd	4 207	3 534	96	93	109	375	568	1 053	988	241	684
004	West	297	241	12	10	6	28	58	66	79	9	29
005	Schelmenholz	4 238	3 430	105	106	151	446	558	1 098	1 008	186	580
006	Hertmannsweiler	1 729	1 331	72	72	85	169	235	546	333	67	150
007	Höfen	1 058	869	29	27	31	102	149	278	280	42	120
008	Baach	662	523	19	31	28	61	85	199	128	38	73
009	Bürg	534	392	27	27	32	56	64	185	69	14	60
010	Breuningsweiler	813	639	28	36	28	82	109	229	176	33	92
011	Hanweiler	528	421	19	15	28	45	70	164	96	35	56
012	Birkmannsweiler	2 246	1 775	68	68	109	226	293	708	471	96	207
119 086	Winterbach	6 587	5 130	219	244	309	685	764	1 894	1 400	287	785
001	Winterbach	6 160	4 814	212	233	282	619	706	1 785	1 311	267	745
002	Engelberg	254	185	4	9	19	37	35	63	55	11	21
003	Manolzweiler	173	131	3	2	8	29	23	46	34	9	19
Rems-Murr-Kreis		360 634	290 271	11 562	11 397	14 142	33 262	44 267	102 997	77 491	17 362	48 154
Region Mittlerer Neckar		2 361 412	1 920 592	72 531	70 733	90 117	207 439	285 068	689 133	505 386	113 846	327 159

Noch: 2. Bevölkerung am Ort der Hauptwohnung in den Gemeindeteilen Baden-Württembergs am 25. Mai 1987 nach Altersgruppen

Schl.-Nr.	Gemeinde Gemeindeteil	Bevölkerung am Ort der Hauptwohnung		Davon im Alter von ... bis unter ... Jahren								
		insgesamt	darunter 18 Jahre und mehr	unter 3	3-6	6-10	10-18	18-25	25-45	45-60	60-65	65 und mehr
		1	2	3	4	5	6	7	8	9	10	11

Region Franken

Stadtkreis

121 000	Heilbronn, Stadt	110 970	91 006	3 319	3 035	3 952	9 658	13 605	30 412	22 976	6 045	17 968
001	Zentrum	28 342	23 836	844	715	805	2 142	3 415	8 023	5 377	1 579	5 442
002	Außenbezirke	24 391	20 102	654	618	838	2 179	2 898	6 174	5 086	1 473	4 471
003	Böckingen	22 273	18 311	619	585	801	1 957	2 635	5 732	5 116	1 234	3 594
004	Neckargartach	8 715	7 106	265	241	325	778	1 150	2 364	1 905	493	1 194
005	Sontheim	8 278	6 687	257	247	344	743	1 196	2 418	1 583	333	1 157
006	Klingenberg	2 033	1 650	54	73	69	187	273	552	494	105	226
007	Frankenbach	5 621	4 571	201	161	207	481	707	1 628	1 199	330	707
008	Kirchhausen	3 402	2 624	108	114	178	378	442	950	703	171	358
009	Biberach	4 730	3 587	200	178	247	518	551	1 527	888	190	431
010	Horkheim	3 185	2 532	117	103	138	295	338	1 044	625	137	388

Landkreise

125	Heilbronn											
125 001	Abstatt	2 828	2 159	117	108	152	292	339	923	544	108	245
001	Abstatt	2 824	2 155	-	-	-	-	-	-	-	-	-
002	Happenbach	4	4	-	-	-	-	-	-	-	-	-
125 005	Bad Friedrichshall, St.	11 815	9 459	396	367	461	1 132	1 462	3 311	2 408	628	1 650
001	Jagstfeld	2 685	2 177	89	83	100	236	307	684	551	159	476
002	Kochendorf	6 648	5 317	224	213	251	643	844	1 952	1 322	348	851
003	Hagenbach	690	562	20	18	29	61	92	183	159	40	88
004	Duttenberg	684	544	25	15	28	72	73	211	141	35	84
005	Untergriesheim	1 108	859	38	38	53	120	146	281	235	46	151
125 006	Bad Rappenau, Stadt	14 461	11 626	435	482	578	1 340	1 666	4 013	2 839	839	2 269
001	Bad Rappenau	6 260	5 220	156	164	219	501	655	1 580	1 273	439	1 273
002	Babstadt	780	627	29	30	26	68	96	240	173	30	88
003	Bonfeld	1 481	1 176	46	55	66	138	181	445	275	79	196
004	Fürfeld	1 136	864	50	48	52	122	129	353	212	49	121
005	Grombach	1 022	801	33	33	47	108	127	306	187	46	135
006	Heinsheim	1 577	1 194	56	65	79	183	213	451	300	62	168
007	Obergimpfern	1 339	1 059	40	47	52	141	163	388	251	69	188
008	Treschklingen	562	446	15	28	24	49	67	172	104	48	55
009	Wollenberg	304	239	10	12	13	30	35	78	64	17	45
125 007	Bad Wimpfen, Stadt	5 870	4 766	159	163	251	531	667	1 540	1 231	282	1 046
001	Berg	5 099	4 175	141	138	199	446	583	1 364	1 074	247	907
002	Tal	484	358	13	15	40	58	44	118	93	19	84
003	Hohenstadt	287	233	5	10	12	27	40	58	64	16	55
125 008	Beilstein, Stadt	5 221	4 071	183	186	247	534	632	1 481	1 125	219	614
001	Beilstein	4 682	3 653	167	163	221	478	578	1 342	1 011	187	535
002	Schmidhausen	539	418	16	23	26	56	54	139	114	32	79
125 013	Brackenheim, Stadt	10 783	8 444	408	370	464	1 097	1 400	3 059	2 080	503	1 402
001	Brackenheim	3 887	3 078	159	138	147	365	501	1 075	691	189	622
002	Botenheim	972	748	36	37	46	105	110	277	193	48	120
003	Dürenzimmern	888	697	34	25	36	96	99	255	170	57	116
004	Haberschlacht	452	344	18	12	23	55	64	125	80	14	61
005	Meimsheim	1 839	1 435	64	56	86	198	223	583	378	62	189
006	Neipperg	507	390	18	24	29	46	60	151	86	30	63
007	Stockheim	700	534	26	28	28	84	99	182	147	28	78
008	Hausen an der Zäber	1 538	1 218	53	50	69	148	244	411	335	75	153
125 017	Cleebronn	2 021	1 538	89	90	87	217	254	565	398	69	252
001	Cleebronn	2 021	1 538	89	90	87	217	254	565	398	69	252
125 021	Eberstadt	2 606	2 020	95	91	108	292	329	755	529	125	282
001	Eberstadt	2 275	1 754	84	79	94	264	290	673	445	99	247
002	Hölzern	331	266	11	12	14	28	39	82	84	26	35
125 024	Ellhofen	2 741	2 214	89	87	113	238	357	883	561	109	304
001	Ellhofen	2 741	2 214	89	87	113	238	357	883	561	109	304

Noch: 2. Bevölkerung am Ort der Hauptwohnung in den Gemeindeteilen Baden-Württembergs am 25. Mai 1987 nach Altersgruppen

Schl.-Nr.	Gemeinde Gemeindeteil	Bevölkerung am Ort der Hauptwohnung		Davon im Alter von . . . bis unter . . . Jahren								
		insgesamt	darunter 18 Jahre und mehr	unter 3	3-6	6-10	10-18	18-25	25-45	45-60	60-65	65 und mehr
		1	2	3	4	5	6	7	8	9	10	11
125 026	Eppingen, Stadt	15 462	12 158	503	564	692	1 545	1 960	4 295	3 088	774	2 041
001	Eppingen	7 192	5 737	217	249	317	672	901	1 981	1 453	374	1 028
002	Adelshofen	1 075	830	34	39	47	125	181	298	205	41	105
003	Elsenz	1 550	1 180	62	66	83	159	139	453	293	93	202
004	Kleingartach	1 291	998	48	58	42	145	200	337	264	49	148
005	Mühlbach	1 756	1 381	48	56	79	192	217	477	364	96	227
006	Richen	1 192	958	47	43	49	95	136	341	255	64	162
007	Rohrbach	1 406	1 074	47	53	75	157	186	408	254	57	169
125 027	Erlenbach	3 778	3 045	117	116	146	354	514	1 033	820	189	489
001	Erlenbach	3 778	3 045	117	116	146	354	514	1 033	820	189	489
125 030	Fein	5 516	4 527	161	153	208	467	640	1 523	1 316	300	748
001	Fein	5 516	4 527	161	153	208	467	640	1 523	1 316	300	748
125 034	Gemmingen	4 088	3 217	141	136	184	410	528	1 178	831	194	486
001	Gemmingen	2 869	2 268	97	81	126	297	382	780	619	134	353
002	Stebbach	1 219	949	44	55	58	113	146	398	212	60	133
125 038	Güglingen, Stadt	4 600	3 485	173	192	214	536	634	1 300	860	179	512
001	Güglingen	3 174	2 431	123	129	145	346	438	893	588	127	385
002	Frauenzimmern	679	518	16	24	32	89	92	204	131	27	64
003	Eibensbach	747	536	34	39	37	101	104	203	141	25	63
125 039	Gundelsheim, Stadt	6 487	5 081	200	213	292	701	783	1 767	1 226	310	995
001	Gundelsheim	3 797	3 019	112	122	170	374	442	1 036	700	179	662
002	Böttingen	375	313	10	6	9	37	53	102	85	22	51
003	Tiefenbach	597	465	22	21	24	65	76	158	123	23	85
004	Bachenau	432	320	17	19	21	55	44	129	77	30	40
005	Obergriesheim	604	454	18	21	28	83	74	158	119	34	69
006	Höchstberg	682	510	21	24	40	87	94	184	122	22	88
125 111	Hardthausen am Kocher	2 883	2 212	125	111	132	303	350	785	572	139	366
001	Gochsen	1 202	903	48	52	65	134	143	356	227	46	131
002	Kochersteinsfeld	846	647	37	33	38	91	103	224	174	45	101
003	Lampoldshausen	835	662	40	26	29	78	104	205	171	48	134
125 046	Ilsfeld	6 694	5 220	247	231	292	704	790	2 020	1 319	295	796
001	Ilsfeld	4 066	3 164	156	140	178	428	469	1 227	808	167	493
002	Auenstein	2 037	1 585	70	80	87	215	250	609	400	95	231
003	Schozach	591	471	21	11	27	61	71	184	111	33	72
125 047	Ittlingen	1 773	1 392	55	63	73	190	211	511	357	80	233
001	Ittlingen	1 773	1 392	55	63	73	190	211	511	357	80	233
125 048	Jagsthausen	1 301	1 052	33	34	47	135	150	310	294	77	221
001	Jagsthausen	1 027	829	30	28	41	99	119	252	227	64	167
002	Olnhausen	274	223	3	6	6	36	31	58	67	13	54
125 049	Kirchardt	4 020	2 952	164	193	228	483	441	1 152	774	167	418
001	Kirchardt	2 732	1 996	116	125	171	324	318	761	531	106	280
002	Berwangen	1 069	797	38	58	43	133	107	306	210	50	124
003	Bockschaft	219	159	10	10	14	26	16	85	33	11	14
125 113	Langenbrettach	2 581	1 953	101	101	143	283	323	742	482	114	292
001	Brettach	1 562	1 174	64	59	90	175	202	471	276	70	155
002	Langenbeutingen	1 019	779	37	42	53	108	121	271	206	44	137
125 056	Lauffen am Neckar, St.	9 089	7 230	308	310	421	820	1 077	2 621	1 838	497	1 197
001	Lauffen am Neckar	9 089	7 230	308	310	421	820	1 077	2 621	1 838	497	1 197
125 057	Lehrensteinsfeld	1 639	1 256	54	57	76	196	176	490	330	67	193
001	Lehrensteinsfeld	1 639	1 256	54	57	76	196	176	490	330	67	193
125 058	Leingarten	7 984	6 263	283	274	344	820	907	2 378	1 617	345	1 016
001	Großgartach	5 816	4 560	210	194	242	610	673	1 734	1 194	232	727
002	Schluchtern	2 168	1 703	73	80	102	210	234	644	423	113	289
125 059	Löwenstein, Stadt	2 630	2 133	84	90	91	232	342	841	481	141	328
001	Löwenstein	1 046	843	27	37	46	93	134	306	186	62	155

Noch: 2. Bevölkerung am Ort der Hauptwohnung in den Gemeindeteilen Baden-Württembergs am 25. Mai 1987 nach Altersgruppen

Schl.-Nr.	Gemeinde Gemeindeteil	Bevölkerung am Ort der Hauptwohnung		Davon im Alter von ... bis unter ... Jahren								
		insgesamt	darunter 18 Jahre und mehr	unter 3	3-6	6-10	10-18	18-25	25-45	45-60	60-65	65 und mehr
		1	2	3	4	5	6	7	8	9	10	11
noch: Löwenstein, Stadt												
002	Höllinsülz	567	442	17	24	23	61	66	149	126	28	73
003	Reisach	657	564	22	10	10	51	104	267	96	37	60
004	Hirrweiler	360	284	18	19	12	27	38	119	73	14	40
125 061	Massenbachhausen	2 847	2 187	126	82	147	305	385	865	571	112	254
001	Massenbachhausen	2 847	2 187	126	82	147	305	385	865	571	112	254
125 063	Möckmühl, Stadt	5 829	4 624	176	200	217	612	742	1 616	1 118	337	811
001	Möckmühl	4 020	3 169	124	144	144	439	514	1 121	759	208	567
002	Bittelbronn	148	119	1	4	4	20	21	28	36	7	27
003	Korb	242	204	6	9	9	14	35	56	44	28	41
004	Ruchsen	264	218	7	10	5	24	30	65	61	24	38
005	Züttlingen	1 155	914	38	33	55	115	142	346	218	70	138
125 065	Neckarsulm, Stadt	21 534	17 056	719	706	913	2 140	2 406	6 210	4 437	1 143	2 860
101	Neuberg-Viktorshöhe	6 931	5 538	220	208	297	668	764	1 953	1 485	381	955
102	Stadtmitte	6 948	5 520	241	234	281	672	840	2 031	1 406	298	945
103	Westlich d. Bahnlinie	619	429	25	26	36	103	75	183	124	14	33
104	Amorbach	2 476	2 059	58	64	78	217	230	625	517	231	456
707	Obereisesheim	3 465	2 692	139	134	170	330	372	1 112	692	162	354
909	Dahenfeld	1 095	818	36	40	51	150	125	306	213	57	117
125 066	Neckarwestheim	2 349	1 820	92	95	111	231	278	764	456	83	239
001	Neckarwestheim	2 349	1 820	92	95	111	231	278	764	456	83	239
125 068	Neudenau, Stadt	4 491	3 559	145	140	201	446	578	1 235	863	251	632
001	Neudenau	2 016	1 616	53	58	83	206	261	539	416	105	295
002	Herbolzheim	1 376	1 074	47	44	71	140	186	399	258	67	164
003	Siglingen u. Kreßbach	894	705	36	30	37	86	108	242	160	59	136
004	Reichertshausen	205	164	9	8	10	14	23	55	29	20	37
125 069	Neuenstadt a.Kocher,St.	7 227	5 434	285	285	386	837	886	2 119	1 284	357	788
001	Neuenstadt am Kocher	3 334	2 490	150	141	195	358	402	972	587	143	386
002	Cleversulzbach	670	505	26	31	26	82	77	194	118	40	76
003	Kochertürn	733	560	24	21	47	81	97	205	138	32	88
004	Stein am Kocher	2 061	1 545	70	75	104	267	260	629	358	113	185
005	Bürg	429	334	15	17	14	49	50	119	83	29	53
125 074	Nordheim	5 660	4 395	224	202	260	579	718	1 596	1 119	273	689
001	Nordheim	4 541	3 551	171	151	202	466	556	1 260	918	230	587
002	Nordhausen	1 119	844	53	51	58	113	162	336	201	43	102
125 110	Obersulm	11 191	8 807	385	379	503	1 117	1 398	3 063	2 279	552	1 515
001	Affaltrach	3 296	2 527	118	126	154	371	419	930	680	128	370
002	Willsbach	3 153	2 545	89	89	134	296	427	827	700	172	419
003	Eschenau	1 972	1 536	67	71	102	196	237	550	369	107	273
004	Sülzbach	1 497	1 185	55	45	59	153	184	425	333	82	161
005	Weiler	505	380	22	28	27	48	71	128	110	21	50
006	Eichelberg	768	634	34	20	27	53	60	203	87	42	242
125 078	Oedheim	4 444	3 483	149	145	220	447	576	1 223	922	223	539
001	Oedheim	3 869	3 042	136	128	192	371	505	1 081	809	186	461
002	Degmarn	575	441	13	17	28	76	71	142	113	37	78
125 079	Offenau	2 341	1 817	102	94	106	222	302	705	470	108	232
001	Offenau	2 341	1 817	102	94	106	222	302	705	470	108	232
125 081	Pfaffenhofen	2 022	1 555	80	79	89	219	218	592	385	105	255
001	Pfaffenhofen	1 408	1 086	58	50	56	158	152	409	268	83	174
002	Weiler an der Zaber	614	469	22	29	33	61	66	183	117	22	81
125 084	Roigheim	1 383	1 122	34	37	54	136	157	349	290	83	243
001	Roigheim	1 383	1 122	34	37	54	136	157	349	290	83	243
125 086	Schwaigern, Stadt	8 916	6 915	367	331	407	896	1 131	2 544	1 764	448	1 028
001	Schwaigern	5 246	4 123	206	188	234	495	666	1 493	1 064	273	627
002	Massenbach	1 507	1 120	67	65	79	176	190	456	285	56	133
003	Stetten	1 437	1 112	61	51	63	150	175	406	272	82	177
004	Niederhofen	726	560	33	27	31	75	100	189	143	37	91

Noch: 2. Bevölkerung am Ort der Hauptwohnung in den Gemeindeteilen Baden-Württembergs am 25. Mai 1987 nach Altersgruppen

Schl.-Nr.	Gemeinde Gemeindeteil	Bevölkerung am Ort der Hauptwohnung		Davon im Alter von ... bis unter ... Jahren								
		insgesamt	darunter 18 Jahre und mehr	unter 3	3-6	6-10	10-18	18-25	25-45	45-60	60-65	65 und mehr
		1	2	3	4	5	6	7	8	9	10	11
125 087	Siegelsbach	1 391	1 101	37	46	60	147	176	358	281	85	201
001	Siegelsbach	1 391	1 101	37	46	60	147	176	358	281	85	201
125 094	Talheim	3 571	2 871	89	118	146	347	411	1 057	775	176	452
001	Talheim	3 571	2 871	89	118	146	347	411	1 057	775	176	452
125 096	Untereisesheim	3 030	2 274	125	131	171	329	317	1 043	540	101	273
001	Untereisesheim	3 030	2 274	125	131	171	329	317	1 043	540	101	273
125 098	Untergruppenbach	6 530	5 152	212	213	307	646	801	1 860	1 456	324	711
001	Untergruppenbach	3 439	2 724	103	101	158	353	428	972	788	176	360
002	Donnbronn	649	523	22	19	26	59	79	187	145	37	75
003	Obergruppenbach	423	333	14	11	18	47	65	116	100	17	35
004	Unterheinriet	1 485	1 140	60	67	84	134	155	446	305	64	170
005	Oberheinriet	534	432	13	15	21	53	74	139	118	30	71
125 102	Weinsberg, Stadt	8 899	7 169	275	286	336	833	1 030	2 524	1 897	483	1 235
001	Weinsberg	6 933	5 612	207	218	255	641	808	1 981	1 473	365	985
002	Grantschen	639	517	27	22	25	48	61	185	133	44	94
003	Gellmersbach	853	659	31	36	32	95	100	244	176	44	95
004	Wimmental	474	381	10	10	24	49	61	114	115	30	61
125 103	Widdern, Stadt	1 392	1 104	48	38	56	146	163	341	259	79	262
001	Widdern	1 116	888	40	30	44	114	123	292	199	61	213
002	Unterkessach	276	216	8	8	12	32	40	49	60	18	49
125 107	Wüstenrot	5 662	4 610	199	190	216	447	611	1 398	1 043	337	1 221
110	Finsterrot	447	347	14	19	19	48	64	109	87	27	60
120	Maiefels	910	723	43	37	43	64	98	233	177	73	142
130	Neuhütten	1 368	1 129	41	43	51	104	153	356	261	94	265
140	Neulautern	475	380	18	18	14	45	46	155	88	27	64
150	Wüstenrot	2 462	2 031	83	73	89	186	250	545	430	116	690
125 108	Zaberfeld	2 878	2 264	94	86	130	304	347	771	576	171	399
001	Zaberfeld	1 185	932	40	39	54	120	149	316	227	73	167
002	Michelbach	485	369	22	12	23	59	70	135	84	21	59
003	Leonbronn	673	535	15	19	32	72	63	180	155	45	92
004	Ochsenburg	535	428	17	16	21	53	65	140	110	32	81
	Heilbronn	252 458	198 792	8 683	8 665	11 080	25 238	30 563	71 709	50 705	12 581	33 234
126	Hohenlohekreis											
126 011	Bretzfeld	8 770	6 789	302	336	443	900	1 059	2 568	1 585	419	1 158
001	Adolzfurt	914	717	36	33	34	94	110	239	179	48	141
002	Bitzfeld	1 036	801	29	43	63	100	136	324	181	47	113
003	Brettach	203	162	6	5	6	24	23	53	38	9	39
004	Bretzfeld	1 239	952	42	51	70	124	159	391	226	49	127
005	Dimbach	611	455	27	38	27	64	47	208	87	31	82
006	Geddelsbach	194	148	9	8	7	22	14	57	33	10	34
007	Rappach	616	471	24	30	34	57	77	200	105	20	69
008	Scheppach	772	592	27	17	46	90	94	218	124	55	101
009	Schwabbach	949	748	19	29	56	97	119	252	164	45	168
010	Siebeneich	164	116	8	7	11	22	14	45	27	4	26
011	Unterheimbach	954	754	31	36	48	85	124	241	192	56	141
012	Waldbach	1 118	873	44	39	41	121	142	340	229	45	117
126 020	Dörzbach	1 841	1 421	48	61	89	222	218	444	336	107	316
001	Dörzbach	1 036	823	26	38	44	105	134	254	188	62	185
002	Hohebach	478	368	16	14	18	62	54	113	94	31	76
003	Laibach	179	125	6	6	13	29	17	42	28	9	29
004	Meßbach	148	105	-	3	14	26	13	35	26	5	26
126 028	Forchtenberg, Stadt	3 905	3 030	124	144	180	427	449	1 046	768	238	529
001	Forchtenberg	1 617	1 265	54	52	80	166	217	462	296	85	205
002	Ernsbach	950	714	31	40	49	116	96	234	195	65	124
003	Sindringen	676	509	26	30	33	78	52	183	124	49	101
004	Wohlmuthausen	349	291	7	11	7	33	47	84	88	18	54
005	Muthof	313	251	6	11	11	34	37	83	65	21	45
126 039	Ingelfingen, Stadt	5 310	4 157	167	193	228	565	653	1 381	992	278	853
001	Ingelfingen	3 118	2 490	96	109	114	309	366	828	597	159	540

Noch: **2. Bevölkerung am Ort der Hauptwohnung in den Gemeindeteilen Baden-Württembergs am 25. Mai 1987 nach Altersgruppen**

Schl.-Nr.	Gemeinde Gemeindeteil	Bevölkerung am Ort der Hauptwohnung		Davon im Alter von . . . bis unter . . . Jahren									
		insgesamt	darunter 18 Jahre und mehr	unter 3	3-6	6-10	10-18	18-25	25-45	45-60	60-65	65 und mehr	
				1	2	3	4	5	6	7	8	9	10
noch: Ingelfingen, Stadt													
002	Criesbach	558	423	16	21	26	72	65	149	91	38	80	
003	Diebach	217	166	11	7	10	23	31	60	40	10	25	
004	Dörrenzimmern	366	273	8	7	24	54	53	82	67	18	53	
005	Stachenhausen	213	158	7	14	8	26	17	57	37	9	38	
006	Eberstal	374	286	7	16	25	40	59	90	68	15	54	
007	Hermuthausen	257	204	11	8	10	24	41	61	51	16	35	
008	Weldingsfelden	207	157	11	11	11	17	21	54	41	13	28	
126 045	Krautheim, Stadt	4 083	3 197	124	120	170	472	540	1 043	812	235	567	
001	Krautheim u. Horrenb.	1 690	1 373	51	47	63	156	216	449	360	108	240	
002	Altkrautheim	417	297	17	13	17	73	43	106	64	25	59	
003	Gommersdorf	579	451	13	21	19	75	91	127	131	23	79	
004	Klepsau	402	314	10	10	15	53	56	96	84	24	54	
005	Neunstein	340	273	10	11	11	35	39	95	57	32	50	
006	Oberginsbach	301	228	14	6	16	37	54	73	56	6	39	
007	Oberndorf	120	87	4	3	11	15	8	32	21	2	24	
008	Unterginsbach	234	174	5	9	18	28	33	65	39	15	22	
126 046	Künzelsau, Stadt	11 600	9 296	346	322	425	1 211	1 428	3 137	2 296	689	1 746	
001	Künzelsau	5 679	4 728	134	132	167	518	719	1 449	1 153	393	1 014	
002	Amrichshausen	465	357	23	14	20	51	70	129	87	25	46	
003	Belsenberg	397	322	12	9	8	46	51	98	98	24	51	
004	Gaisbach	1 653	1 236	77	65	91	184	184	567	279	62	144	
005	Garnberg	776	594	21	22	36	103	76	233	151	46	88	
006	Kocherstetten	736	569	24	25	36	82	71	201	135	35	127	
007	Laßbach	246	190	7	6	11	32	29	43	61	10	47	
008	Morsbach	577	464	19	17	14	63	89	142	141	22	70	
009	Nagelsberg	585	479	16	15	18	57	85	169	102	41	82	
010	Nitzenhausen	234	172	9	7	15	31	27	50	42	22	31	
011	Steinbach	252	185	4	10	9	44	27	56	47	9	46	
126 047	Kupferzell	4 251	3 278	177	167	197	432	590	1 196	767	189	536	
001	Kupferzell	2 073	1 611	85	82	88	207	335	620	353	77	226	
002	Feßbach	492	375	21	12	23	61	71	109	102	22	71	
003	Eschental	404	311	22	13	22	36	41	116	67	25	62	
004	Westernach	1 056	810	38	50	52	106	124	294	201	56	135	
005	Mangoldsall	226	171	11	10	12	22	19	57	44	9	42	
126 056	Mulfingen	3 347	2 535	137	139	136	400	400	875	585	190	485	
001	Mulfingen	818	579	36	39	40	124	86	222	134	42	95	
002	Ailringen	435	330	17	18	12	58	62	116	85	17	50	
003	Buchenbach	540	441	18	19	19	43	60	142	103	36	100	
004	Eberbach	206	162	13	5	10	16	16	54	39	16	37	
005	Hollenbach	461	340	15	19	25	62	51	123	68	27	71	
006	Jagstberg	423	325	23	17	16	42	63	112	68	28	54	
007	Simprechtshausen	215	171	9	5	5	25	27	42	53	10	39	
008	Zaisenhausen	249	187	6	17	9	30	35	64	35	14	39	
126 058	Neuenstein, Stadt	5 323	4 098	220	203	255	547	628	1 476	953	292	749	
001	Neuenstein	3 071	2 359	148	127	155	282	342	886	545	161	425	
002	Kesselfeld	199	153	7	10	9	20	24	53	37	11	28	
003	Eschelbach	327	245	13	10	17	42	35	96	47	24	43	
004	Obersölbach	280	212	10	7	9	42	37	68	49	16	42	
005	Kirchensall	683	546	21	21	28	67	106	170	130	36	104	
006	Grünbühl	415	319	18	16	11	51	46	108	83	23	59	
007	Kleinhirschbach	348	264	3	12	26	43	38	95	62	21	48	
126 060	Niedernhall, Stadt	3 298	2 565	94	85	177	377	411	929	668	157	400	
001	Niedernhall	3 298	2 565	94	85	177	377	411	929	668	157	400	
126 066	Öhringen, Stadt	16 942	13 514	529	533	702	1 664	1 993	4 577	3 364	957	2 623	
001	Öhringen	12 058	9 761	383	372	436	1 106	1 413	3 220	2 452	705	1 971	
002	Baumerlenbach	375	285	11	14	22	43	43	89	76	20	57	
003	Büttelbronn	231	167	11	11	19	23	20	74	36	15	22	
004	Michelbach	1 042	788	36	40	59	119	125	301	183	49	130	
005	Möglingen	212	173	7	6	5	21	32	59	42	18	22	
006	Möhrig	66	53	2	1	5	5	5	20	10	2	16	
007	Obermaßholderbach	133	105	3	5	6	14	8	42	20	11	24	
008	Ohrnberg	641	496	14	23	38	70	67	173	129	34	93	
009	Schwöllbronn	117	94	4	5	2	12	14	23	26	3	22	

Noch: 2. Bevölkerung am Ort der Hauptwohnung in den Gemeindeteilen Baden-Württembergs am 25. Mai 1987 nach Altersgruppen

Schl.-Nr.	Gemeinde Gemeindeteil	Bevölkerung am Ort der Hauptwohnung		Davon im Alter von . . . bis unter . . . Jahren								
		insgesamt	darunter 18 Jahre und mehr	unter 3	3–6	6–10	10–18	18–25	25–45	45–60	60–65	65 und mehr
noch: Öhringen, Stadt												
010	Untermaßholderbach	90	72	3	2	6	7	15	20	15	6	16
011	Unterohrn	241	189	6	4	9	33	40	71	42	6	30
012	Verrenberg	575	428	24	26	37	60	73	193	88	24	50
013	Cappel	778	626	14	14	36	88	92	193	177	40	124
014	Eckartsweiler	93	63	4	2	6	18	3	30	10	5	15
015	Untersöllbach	130	94	3	4	7	22	17	30	29	6	12
016	Weinsbach	160	120	4	4	9	23	26	39	29	13	13
126 069	Pfedelbach	6 709	5 251	203	219	307	729	819	1 873	1 351	323	885
001	Pfedelbach	4 290	3 337	113	147	194	499	547	1 240	869	181	500
002	Windischenbach	565	431	25	17	28	64	61	174	94	25	77
003	Oberohrn	260	198	14	8	15	25	24	78	52	11	33
004	Harsberg	604	483	27	17	31	46	81	151	115	35	101
005	Untersteinbach	990	802	24	30	39	95	106	230	221	71	174
126 072	Schöntal	5 335	4 183	185	154	194	619	709	1 364	1 041	293	776
001	Bieringen	1 036	778	39	28	44	147	119	272	192	52	143
002	Berlichingen	661	537	14	14	20	76	79	152	146	37	123
003	Oberkessach	1 023	819	30	31	32	111	142	232	198	68	179
004	Aschhausen	243	197	10	4	6	26	33	64	44	12	44
005	Marlach	460	367	7	13	17	56	71	117	93	24	62
006	Sindeldorf	441	340	24	15	21	41	50	144	78	20	48
007	Westernhausen	963	756	38	29	39	101	156	252	200	45	103
008	Kloster Schöntal	223	175	7	8	7	26	19	57	39	14	46
009	Winzenhofen	285	214	16	12	8	35	40	74	51	21	28
126 085	Waldenburg, Stadt	2 404	1 855	81	101	117	250	393	623	424	118	297
001	Rathaus	445	351	11	14	26	43	64	95	82	28	82
002	Schule	1 273	963	49	61	61	139	206	357	201	53	146
003	Bahnhofsiedlung	362	283	12	14	17	36	68	99	74	14	28
004	Obersteinb. u. Sailach	324	258	9	12	13	32	55	72	67	23	41
126 086	Weißbach	1 648	1 296	32	56	67	197	205	445	361	82	203
001	Weißbach	1 242	977	27	42	48	148	158	340	276	66	137
002	Crispenhofen	406	319	5	14	19	49	47	105	85	16	66
126 094	Zweiflingen	1 337	1 053	42	43	66	133	182	336	253	53	229
001	Eichach	134	110	4	8	4	8	23	29	30	6	22
002	Friedrichsruhe	228	179	10	8	10	21	30	62	45	7	35
003	Orendelsall	231	198	3	3	4	23	21	44	40	8	85
004	Pfahlbach	98	69	–	–	–	–	–	–	–	–	–
005	Tiefensall	135	101	6	3	7	18	16	31	32	8	14
006	Westernbach	236	176	14	7	18	21	30	67	41	10	28
007	Zweiflingen	233	181	3	8	15	26	29	67	48	7	30
008	Friedrichsruhe 2	42	39	–	–	–	–	–	–	–	–	–
Hohenlohekreis		86 103	67 518	2 811	2 876	3 753	9 145	10 677	23 313	16 556	4 620	12 352
127 Schwäbisch Hall												
127 008	Blaufelden	4 549	3 464	182	182	225	496	491	1 104	829	255	785
001	Blaufelden	2 148	1 658	72	83	103	232	243	530	411	113	361
002	Billingsbach	579	439	34	27	21	58	59	144	100	31	105
003	Gammesfeld	511	367	25	26	36	57	51	123	80	28	85
004	Herrentierbach	334	263	14	11	17	29	33	79	58	24	69
005	Wiesenbach	977	737	37	35	48	120	105	228	180	59	165
127 009	Braunsbach	2 414	1 894	86	76	92	266	281	627	438	150	398
001	Braunsbach	814	633	33	22	38	88	85	237	144	44	123
002	Arnsdorf	219	168	13	8	9	21	29	44	43	22	30
003	Döttingen	270	219	6	7	10	28	40	60	59	10	50
004	Geislingen	324	262	11	8	9	34	43	90	55	20	54
005	Jungholzhausen	316	253	8	9	7	39	36	81	54	19	63
006	Orlach	202	150	4	10	11	27	20	46	35	16	33
007	Steinkirchen	269	209	11	12	8	29	28	69	48	19	45
127 012	Bühlertann	2 246	1 681	105	102	115	243	311	602	410	116	242
001	Bühlertann	1 644	1 229	82	76	89	168	235	457	290	76	171
002	Kottspiel	212	153	13	12	12	22	18	63	31	14	27
003	Fronrot	157	125	2	5	7	18	30	28	40	9	18
004	Hettensberg	66	55	–	–	1	10	9	13	18	5	10

Noch: 2. Bevölkerung am Ort der Hauptwohnung in den Gemeindeteilen Baden-Württembergs am 25. Mai 1987 nach Altersgruppen

Schl.-Nr.	Gemeinde Gemeindeteil	Bevölkerung am Ort der Hauptwohnung		Davon im Alter von ... bis unter ... Jahren								
		insgesamt	darunter 18 Jahre und mehr	unter 3	3-6	6-10	10-18	18-25	25-45	45-60	60-65	65 und mehr
				1	2	3	4	5	6	7	8	9
noch: Bühlertann												
005	Halden	167	119	8	9	6	25	19	41	31	12	16
127 013	Bühlerzell	1 754	1 343	65	61	87	198	214	430	333	82	284
001	Bühlerzell	1 271	972	46	42	65	146	153	322	222	68	207
002	Geifertshofen	483	371	19	19	22	52	61	108	111	14	77
127 014	Crailsheim, Stadt	26 083	20 781	848	880	1 141	2 433	3 152	7 147	4 980	1 403	4 099
001	Kreuzberg	2 708	2 166	86	84	115	257	322	725	525	149	445
002	Schießberg	1 431	1 211	30	43	36	111	174	324	255	114	344
003	Kalkäcker Eins	1 133	935	19	35	38	106	135	257	240	71	232
004	Kalkäcker Zwei	1 541	1 261	40	46	68	126	183	413	286	108	271
005	Innenstadt	1 326	1 130	30	26	38	102	230	338	215	76	271
006	Roter Buck-Ost	1 373	1 152	38	39	46	98	142	318	269	84	339
007	Roter Buck-West	2 270	1 770	85	77	108	230	277	655	459	98	281
008	Altenmünster-Ost	2 289	1 772	89	102	117	209	265	718	400	83	306
009	Altenmünster-West	1 800	1 441	60	59	79	161	202	503	384	96	256
010	Oststadt	1 582	1 294	43	41	53	151	195	391	330	101	277
011	Ingersheim	1 412	1 065	56	56	86	149	164	462	251	46	142
012	Tiefenbach	909	711	36	40	39	83	110	256	168	58	119
013	Onolzheim	1 420	1 088	42	54	74	162	162	408	265	58	195
014	Roßfeld	985	772	45	36	46	86	135	305	169	50	113
015	Jagstheim	1 476	1 142	50	51	75	158	167	413	301	75	186
016	Westgartshausen	1 006	780	46	34	53	93	119	280	183	57	141
017	Triensbach	467	364	13	17	14	59	57	127	86	28	66
018	Goldbach	705	531	28	30	40	76	85	182	142	36	86
019	Beuerlbach	250	196	12	10	16	16	28	72	52	15	29
127 102	Fichtenau	4 313	3 203	168	152	224	566	573	1 159	728	201	542
001	Wildenstein	1 191	870	47	51	66	157	137	325	197	59	152
002	Lautenbach	772	619	21	22	40	70	100	211	141	47	120
003	Unterdeufstetten	1 286	941	58	44	57	186	178	331	216	57	159
004	Matzenbach	1 064	773	42	35	61	153	158	292	174	38	111
127 023	Fichtenberg	2 511	1 948	100	91	88	284	273	713	490	131	341
001	Fichtenberg	1 964	1 518	81	74	69	222	223	559	397	93	246
002	Mittelrot	226	180	7	9	7	23	20	62	37	14	47
003	Erlenhof	124	101	2	3	3	15	17	35	21	7	21
004	Langert	67	57	1	1	-	8	5	19	11	10	12
005	Gehrhof	17	9	-	-	-	-	-	-	-	-	-
006	Plapphof	24	17	-	-	-	-	-	-	-	-	-
007	Michelbächle	44	27	-	-	-	-	-	-	-	-	-
008	Hornberg	31	25	-	-	-	-	-	-	-	-	-
009	Rupphof	7	7	-	-	-	-	-	-	-	-	-
010	Retzenhof	7	7	-	-	-	-	-	-	-	-	-
127 103	Frankenhardt	3 977	3 008	158	171	212	428	476	1 086	701	177	568
001	Gründelhardt	1 467	1 093	62	65	91	156	181	406	247	63	196
002	Honhardt	1 973	1 502	77	80	95	219	241	526	353	87	295
003	Oberspeltach	537	413	19	26	26	53	54	154	101	27	77
127 025	Gaildorf, Stadt	10 571	8 299	333	358	489	1 092	1 272	2 876	2 107	558	1 486
001	Gaildorf	5 598	4 467	147	165	258	561	631	1 489	1 110	336	901
002	Unterrot	2 462	1 871	82	90	116	303	325	673	509	114	250
003	Ottendorf	1 010	781	39	46	47	97	132	244	208	38	159
004	Eutendorf	1 501	1 180	65	57	68	131	184	470	280	70	176
127 032	Gerabronn, Stadt	3 700	2 935	117	139	158	351	416	973	711	225	610
001	Gerabronn	2 328	1 863	73	77	92	223	253	615	471	140	384
002	Amlshagen	363	275	13	21	18	36	32	91	52	22	78
003	Dünsbach	574	461	15	23	30	45	79	158	108	33	83
004	Michelbach a. d. Heide	435	336	16	18	18	47	52	109	80	30	65
127 043	Ilshofen, Stadt	4 300	3 281	168	154	208	489	559	1 103	809	240	570
001	Ilshofen	1 931	1 434	88	80	103	226	255	538	342	82	217
002	Eckartshausen	871	678	24	23	41	105	106	223	157	62	130
003	Obersteinach	503	391	22	20	24	46	64	118	102	28	79
004	Ruppertshofen	353	266	19	13	17	38	47	85	62	29	43
005	Unterspach	642	512	15	18	23	74	87	139	146	39	101
127 046	Kirchberg a.d. Jagst,St.	3 495	2 771	126	108	150	340	516	836	591	152	676
001	Kirchberg a. d. Jagst	1 811	1 417	62	53	75	204	277	409	273	64	394

Noch: 2. Bevölkerung am Ort der Hauptwohnung in den Gemeindeteilen Baden-Württembergs am 25. Mai 1987 nach Altersgruppen

Schl.-Nr.	Gemeinde Gemeindeteil	Bevölkerung am Ort der Hauptwohnung		Davon im Alter von . . . bis unter . . . Jahren									
		insgesamt	darunter 18 Jahre und mehr	unter 3	3–6	6–10	10–18	18–25	25–45	45–60	60–65	65 und mehr	
				1	2	3	4	5	6	7	8	9	10
noch: Kirchberg a.d. Jagst,St.													
002	Hornberg	155	124	9	5	4	13	15	43	24	8	34	
003	Gaggstatt	584	471	18	15	29	51	86	146	107	28	104	
004	Lendsiedel	945	759	37	35	42	72	138	238	187	52	144	
127 101	Kreßberg	3 200	2 469	144	115	164	308	391	903	570	163	442	
001	Waldtann	970	764	35	37	50	84	121	286	155	58	144	
002	Haselhof	1 190	911	56	43	68	112	129	352	216	51	163	
003	Marktlustenuau	1 040	794	53	35	46	112	141	265	199	54	135	
127 047	Langenburg, Stadt	1 802	1 492	56	54	49	151	236	439	369	99	349	
001	Langenburg	1 352	1 114	39	39	37	123	175	331	278	68	262	
002	Ober- u. Unterregenbach	145	127	1	4	4	9	25	31	31	13	27	
003	Bächlingen Hürden	186	159	6	7	4	10	28	50	41	10	30	
004	Nesselbach	119	92	10	4	4	9	8	27	19	8	30	
127 052	Mainhardt	4 357	3 360	181	158	233	425	485	1 183	797	198	697	
001	Mainhardt	1 946	1 509	83	64	116	174	204	532	357	89	327	
002	Ammertsweiler	434	318	13	14	25	64	45	112	83	16	62	
003	Bubenorbis	732	572	36	30	27	67	87	201	126	30	128	
004	Geißelhardt	726	568	28	21	33	76	82	191	134	33	128	
005	Hütten	519	393	21	29	32	44	67	147	97	30	52	
127 056	Michelbach an der Bilz	2 809	2 124	99	111	132	343	397	796	511	130	290	
001	Michelbach an der Bilz	1 912	1 421	66	76	93	256	297	520	344	90	170	
002	Gschlachtenbretzingen	897	703	33	35	39	87	100	276	167	40	120	
127 059	Michelfeld	2 621	2 053	100	94	119	255	331	805	453	154	310	
001	Michelfeld	1 590	1 221	64	62	74	169	200	529	251	79	162	
002	Neunkirchen	265	202	13	10	15	25	32	72	32	24	42	
003	Rinnen	150	129	5	5	3	8	21	31	36	11	30	
004	Gnadental	616	501	18	17	27	53	78	173	134	40	76	
127 062	Oberrot	2 919	2 227	129	132	135	296	319	859	498	156	395	
001	Oberrot	1 847	1 400	85	87	91	184	198	562	306	87	247	
002	Frankenberg	235	181	7	11	10	26	27	59	54	12	29	
003	Badhaus	147	117	3	3	3	21	13	35	27	15	27	
004	Wolfenbrück	114	96	2	3	3	10	16	27	24	10	19	
005	Hausen	576	433	32	28	28	55	65	176	87	32	73	
127 063	Obersontheim	3 696	2 903	134	119	166	374	449	966	725	209	554	
001	Obersontheim	1 533	1 229	49	46	60	149	185	400	331	89	224	
002	Untersontheim	794	647	27	25	32	63	103	225	151	47	121	
003	Mittelfischach	789	600	40	28	42	79	95	208	142	40	115	
004	Oberfischach	580	427	18	20	32	83	66	133	101	33	94	
127 100	Rosengarten	4 019	3 198	124	138	169	390	491	1 119	752	208	628	
001	Westheim	2 164	1 744	74	79	90	177	273	646	360	108	357	
002	Uttenhofen	663	510	17	21	36	79	71	160	144	30	105	
003	Tullau	244	193	7	10	8	26	31	64	55	16	27	
004	Raibach	164	123	2	7	11	21	23	52	22	12	14	
005	Rieden	555	438	16	15	18	68	56	146	120	29	87	
006	Sanzenbach	229	190	8	6	6	19	37	51	51	13	38	
127 071	Rot am See	4 350	3 346	159	169	205	471	483	1 155	790	241	677	
001	Rot am See	2 232	1 727	70	81	109	245	264	625	422	102	314	
002	Beimbach	398	328	16	15	14	25	42	105	75	30	76	
003	Brettheim	926	695	43	42	38	108	108	226	172	50	139	
004	Hausen am Bach	378	283	12	15	21	47	35	80	68	32	68	
005	Reubach	416	313	18	16	23	46	34	119	53	27	80	
127 073	Satteldorf	3 823	2 947	159	150	202	365	417	1 084	685	203	558	
001	Satteldorf	1 699	1 317	70	58	83	171	187	502	327	75	226	
002	Ellrichshausen	925	733	31	41	46	74	96	254	167	60	156	
003	Gröningen	1 199	897	58	51	73	120	134	328	191	68	176	
127 075	Schrozberg, Stadt	5 292	4 140	168	174	224	586	564	1 322	1 022	320	912	
001	Süd	1 788	1 372	60	77	86	193	188	491	331	86	276	
002	Nord	1 226	973	42	32	36	143	145	311	255	74	188	
003	Bartenstein	380	318	5	9	13	35	42	84	59	27	106	
004	Ettenhausen	221	181	4	2	6	28	25	51	53	14	38	
005	Heiligenbronn	215	168	4	3	10	30	31	41	40	13	43	

Noch: 2. Bevölkerung am Ort der Hauptwohnung in den Gemeindeteilen Baden-Württembergs am 25. Mai 1987 nach Altersgruppen

Schl.-Nr.	Gemeinde Gemeindeteil	Bevölkerung am Ort der Hauptwohnung		Davon im Alter von . . . bis unter . . . Jahren								
		insgesamt	darunter 18 Jahre und mehr	unter 3	3–6	6–10	10–18	18–25	25–45	45–60	60–65	65 und mehr
				1	2	3	4	5	6	7	8	9
noch: Schrozberg, Stadt												
006	Leuzendorf	459	364	16	15	24	40	45	103	90	39	87
007	Riedbach	303	230	9	7	14	43	30	64	62	10	64
008	Schmalfelden	364	286	14	17	14	33	35	95	59	35	62
009	Spielbach	336	248	14	12	21	41	23	82	73	22	48
127 076	Schwäbisch Hall, Stadt	31 289	25 190	981	967	1 242	2 909	4 117	8 582	5 708	1 694	5 089
011	Stadtmitte	2 931	2 408	83	67	111	262	629	834	422	117	406
012	Nördliche Kernstadt	1 249	1 098	27	24	41	59	248	272	180	60	338
014	Kreuzäcker	3 694	3 163	90	70	108	263	388	800	772	303	900
015	Südliche Kernstadt	858	703	20	23	35	77	115	254	160	41	133
016	Tullauer Höhe/Hagenb.	3 374	2 739	86	90	94	365	387	956	754	185	457
017	Rollhof/Reifenhof	3 120	2 601	92	83	82	262	438	813	611	214	525
018	Stadttheide	541	412	9	17	35	68	66	167	103	28	48
019	Heimbach/Teurershof	2 559	2 040	102	97	109	211	318	778	355	110	479
021	Steinbach	1 260	1 019	37	43	46	115	155	343	238	66	217
031	Hessental	3 314	2 678	103	94	131	308	423	919	616	169	551
091	Bibersfeld	1 400	1 037	52	63	100	148	153	426	252	54	152
121	Gailenkirchen	1 825	1 380	70	82	90	203	201	501	324	90	264
161	Gelbingen	751	638	25	13	22	53	95	194	141	61	147
171	Eltershofen	574	417	18	23	36	80	64	177	98	20	58
181	Weckrieden	268	204	12	16	9	27	32	70	49	14	39
201	Tüngental	1 157	854	55	55	63	130	133	316	212	59	134
211	Sulzdorf	2 414	1 799	100	107	130	278	272	762	421	103	241
127 104	Stimpfach	2 404	1 817	95	92	120	280	307	664	420	113	313
001	Stimpfach	1 497	1 128	59	53	70	187	193	421	271	71	172
002	Rechenberg	350	266	14	14	18	38	43	88	56	16	63
003	Weipertshofen	557	423	22	25	32	55	71	155	93	26	78
127 079	Sulzbach-Laufen	2 242	1 749	64	54	122	253	299	571	448	118	313
001	Sulzbach am Kocher	1 391	1 094	38	35	72	152	161	369	273	86	205
002	Laufen am Kocher	851	655	26	19	50	101	138	202	175	32	108
127 086	Untermünkheim	2 490	1 916	96	107	96	275	306	725	469	121	295
001	Untermünkheim	1 353	1 044	49	51	58	151	149	430	242	70	153
002	Übrigshausen	507	390	20	20	19	58	63	130	104	20	73
003	Enslingen	630	482	27	36	19	66	94	165	123	31	69
127 089	Vellberg, Stadt	3 625	2 755	142	140	187	401	398	1 054	630	177	496
001	Vellberg	2 508	1 914	101	99	131	263	281	755	438	116	324
002	Großaltdorf	1 117	841	41	41	56	138	117	299	192	61	172
127 091	Wallhausen	1 992	1 564	56	61	75	236	242	492	386	116	328
001	Wallhausen	813	637	25	22	35	94	103	203	163	49	119
002	Schainbach	154	116	13	8	2	15	14	36	30	8	28
003	Hengstfeld	555	441	10	22	21	61	66	127	110	34	104
004	Michelbach/Lücke	470	370	8	9	17	66	59	126	83	25	77
127 099	Wolpertshausen	1 198	912	49	55	55	127	143	317	201	77	174
001	Wolpertshausen	1 198	912	49	55	55	127	143	317	201	77	174
	Schwäbisch Hall	154 041	120 770	5 392	5 364	6 884	15 631	18 909	41 692	28 561	8 187	23 421
128	Main-Tauber-Kreis											
128 138	Ahorn	2 166	1 757	66	59	89	195	276	549	391	149	392
001	Berolzheim	541	438	9	16	23	55	65	145	93	35	100
002	Buch	364	282	14	14	16	38	45	107	52	23	55
003	Eubigheim	672	550	26	17	27	52	96	170	137	51	96
004	Hohenstadt	204	171	7	3	9	14	22	40	46	16	47
005	Schillingstadt	385	316	10	9	14	36	48	87	63	24	94
128 006	Assamstadt	1 697	1 258	81	84	85	189	191	490	295	92	190
001	Assamstadt	1 697	1 258	81	84	85	189	191	490	295	92	190
128 007	Bad Mergentheim, Stadt	19 560	15 882	585	594	726	1 773	2 268	4 956	3 505	1 204	3 949
001	Bad Mergentheim	10 846	9 186	271	266	311	812	1 189	2 570	1 920	758	2 749
002	Löffelstelzen	758	578	23	23	35	99	96	213	158	33	78
003	Markelsheim	1 734	1 303	71	73	93	194	208	475	313	84	223
004	Apfelbach	354	258	11	20	19	46	31	98	54	14	61
005	Herbsthausen	207	165	7	7	11	17	31	57	35	13	29

Noch: 2. Bevölkerung am Ort der Hauptwohnung in den Gemeindeteilen Baden-Württembergs am 25. Mai 1987 nach Altersgruppen

Schl.-Nr.	Gemeinde Gemeindeteil	Bevölkerung am Ort der Hauptwohnung		Davon im Alter von ... bis unter ... Jahren									
		insgesamt	darunter 18 Jahre und mehr	unter 3	3-6	6-10	10-18	18-25	25-45	45-60	60-65	65 und mehr	
		1	2	3	4	5	6	7	8	9	10	11	
noch: Bad Mergentheim, Stadt													
006	Rot, Dörtel, Schönbhl.	305	233	16	15	14	27	43	74	48	21	47	
007	Hachtel	294	219	9	15	18	33	39	71	58	13	38	
008	Wachbach	1 085	848	44	43	51	99	137	305	198	65	143	
009	Rengershausen	463	339	11	17	26	70	54	118	99	16	52	
010	Stuppach, Lustbronn	660	490	33	29	31	77	99	157	123	30	81	
011	Neunkirchen	639	510	22	21	33	53	66	204	116	37	87	
012	Althausen	542	427	13	15	20	67	76	144	88	32	87	
013	Dainbach	335	263	11	16	11	34	31	96	54	20	62	
014	Edelfingen	1 338	1 063	43	34	53	145	168	374	241	68	212	
128 014	Boxberg, Stadt	6 388	4 932	257	209	281	709	693	1 710	1 116	387	1 026	
001	Boxberg	1 190	928	49	44	48	121	130	335	210	58	195	
002	Angeltürn	136	113	2	3	4	14	19	37	24	12	21	
003	Bobstadt	448	349	16	13	24	46	39	122	82	25	81	
004	Epplingen	160	128	9	7	6	10	14	42	23	14	35	
005	Kupprichhausen	333	241	15	11	16	50	36	82	58	18	47	
006	Lengenrieden	161	126	6	2	6	21	15	37	30	12	32	
007	Oberschüpf	381	302	17	14	14	34	52	96	73	23	58	
008	Schwabhausen	517	382	24	19	29	63	44	145	87	35	71	
009	Schweigern	896	693	42	21	30	110	109	223	162	48	151	
010	Uifingen	444	339	21	19	16	49	59	109	80	31	60	
011	Unterschüpf	749	579	27	24	43	76	74	225	120	39	121	
012	Windischbuch	323	242	11	12	15	43	32	94	51	23	42	
013	Wölchingen	650	510	18	20	30	72	70	163	116	49	112	
128 020	Creglingen, Stadt	4 954	3 922	151	165	194	522	563	1 190	1 000	306	863	
001	Creglingen	1 627	1 306	46	51	59	165	193	432	319	93	269	
002	Reinsbronn	343	284	9	15	11	24	45	72	78	36	53	
003	Waldmannshofen	355	263	13	17	20	42	25	81	67	27	63	
004	Frauental	159	127	6	3	2	21	20	32	34	9	32	
005	Freudenbach	394	317	10	16	19	32	44	102	78	20	73	
006	Craintal	122	91	3	1	4	23	10	26	23	8	24	
007	Archshofen	335	276	8	13	11	27	52	71	72	21	60	
008	Finsterlohr	290	236	11	7	10	26	34	73	65	13	51	
009	Blumweiler	392	290	14	21	20	47	32	103	62	27	66	
010	Oberriembach	263	206	8	7	12	30	44	46	67	14	35	
011	Schmerbach	175	139	5	3	7	21	21	33	31	11	43	
012	Münster	269	211	5	6	13	34	20	71	50	17	53	
013	Niederrimbach	230	176	13	5	6	30	23	48	54	10	41	
128 039	Freudenberg, Stadt	3 735	2 935	103	149	184	364	409	979	756	241	550	
001	Freudenberg	2 135	1 688	57	73	107	210	229	566	417	141	335	
002	Boxtal	535	412	17	26	26	54	61	129	118	25	79	
003	Ebenheid	263	212	7	11	13	20	34	73	39	24	42	
004	Rauenberg	655	503	17	31	35	69	68	179	152	38	66	
005	Wessental	147	120	5	8	3	11	17	32	30	13	28	
128 045	Großrinderfeld	3 423	2 589	152	142	173	367	387	1 003	584	168	447	
001	Großrinderfeld	1 292	976	55	47	63	151	145	370	225	69	167	
002	Gerchsheim	1 234	939	61	48	62	124	149	383	207	48	152	
003	Schönfeld	566	413	25	34	35	59	67	149	99	31	67	
004	Ilmspan	331	261	11	13	13	33	26	101	53	20	61	
128 047	Grünsfeld, Stadt	3 331	2 640	111	108	153	319	427	862	668	226	457	
001	Grünsfeld	1 897	1 498	63	72	83	181	234	501	366	129	268	
002	Hausen	218	172	10	4	12	20	18	51	61	15	27	
003	Krensheim	282	232	6	4	11	29	51	64	61	21	35	
004	Kützbrunn	203	163	7	5	6	22	34	38	46	17	28	
005	Paimar	269	211	6	10	21	21	34	72	56	9	40	
006	Zimmern	462	364	19	13	20	46	56	136	78	35	59	
128 058	Igersheim	4 648	3 592	197	178	212	469	554	1 351	809	245	633	
001	Igersheim	3 626	2 825	145	139	161	356	430	1 095	626	195	479	
002	Bernsfelden	265	203	13	11	10	28	33	65	42	19	44	
003	Harthausen	455	347	22	16	18	52	62	110	94	22	59	
004	Neuses	231	159	17	9	21	25	17	63	36	5	38	
005	Simmringen	71	58	-	3	2	8	12	18	11	4	13	
128 061	Königheim	3 320	2 577	101	114	156	372	398	857	636	174	512	
001	Königheim	1 710	1 333	48	47	79	203	195	435	341	92	270	
002	Brehmen	318	249	2	13	16	38	51	81	57	14	46	

Noch: 2. Bevölkerung am Ort der Hauptwohnung in den Gemeindeteilen Baden-Württembergs am 25. Mai 1987 nach Altersgruppen

Schl.-Nr.	Gemeinde Gemeindeteil	Bevölkerung am Ort der Hauptwohnung		Davon im Alter von . . . bis unter . . . Jahren								
		insgesamt	darunter 18 Jahre und mehr	unter 3	3-6	6-10	10-18	18-25	25-45	45-60	60-65	65 und mehr
noch: Königheim												
003	Gissigheim	813	615	31	30	43	94	91	224	135	38	127
004	Pülfringen	479	380	20	24	18	37	61	117	103	30	69
128 064	Külsheim, Stadt	5 324	4 075	194	200	279	576	804	1 381	928	302	660
001	Külsheim	2 823	2 141	104	111	146	321	467	735	484	128	327
002	Hundheim	715	541	29	25	39	81	92	196	120	42	91
003	Uissigheim	677	539	13	22	31	72	99	162	133	48	97
004	Eiersheim	418	336	16	15	22	29	59	99	85	33	60
005	Steinfurt	125	96	6	2	9	12	24	23	23	8	18
006	Steinbach	566	422	26	25	32	61	63	166	83	43	67
128 139	Läuda-Königshofen, St.	14 456	11 379	472	512	641	1 452	1 699	3 986	2 743	824	2 127
001	Läuda	5 346	4 276	157	162	221	530	651	1 447	974	332	872
002	Oberläuda	748	599	26	18	30	75	99	188	157	40	115
003	Gerlachsheim	1 903	1 476	67	79	72	209	199	514	362	98	303
004	Heckfeld	453	346	12	25	20	50	53	124	67	36	66
005	Beckstein	382	281	21	22	20	38	31	116	75	16	43
006	Oberbalbach	598	469	25	20	25	59	85	170	114	32	68
007	Unterbalbach	1 591	1 234	50	66	86	155	172	465	296	84	217
008	Marbach	174	137	5	9	8	15	30	39	46	5	17
009	Deubach	138	92	5	7	11	23	8	36	20	12	16
010	Sachsenflur	313	245	12	14	18	24	27	88	56	21	53
011	Messelhausen	377	307	10	16	15	29	34	99	74	20	80
012	Königshofen	2 433	1 917	82	74	115	245	310	700	502	128	277
128 082	Niederstetten, Stadt	5 212	4 058	180	175	229	570	773	1 383	866	269	767
001	Niederstetten	2 727	2 129	90	85	131	292	492	780	427	119	311
002	Oberstetten	465	362	14	16	22	51	60	116	75	35	76
003	Wildentierbach	385	298	13	9	16	49	47	92	71	29	59
004	Rinderfeld	329	249	15	15	13	37	39	76	53	11	70
005	Wermutshausen	181	149	6	4	2	20	21	39	31	11	47
006	Vorbachzimmern	435	340	20	15	16	44	48	110	89	18	75
007	Pfizingen	150	111	6	10	8	15	13	35	22	12	29
008	Adolzhausen	240	189	5	8	8	30	22	61	48	16	42
009	Herrenzimmern	152	124	4	2	4	18	17	40	27	12	28
010	Rüsselhausen	148	107	7	11	9	14	14	34	23	6	30
128 115	Tauberbischofsheim, St.	11 666	9 250	334	372	487	1 223	1 397	3 182	2 198	684	1 789
001	Tauberbischofsheim	7 373	5 916	203	227	293	734	865	1 996	1 385	441	1 229
002	Impfingen	850	648	26	33	42	101	103	251	150	40	104
003	Hochhausen	586	478	12	9	24	63	86	136	130	35	91
004	Dienstadt	282	213	13	13	17	26	29	80	54	17	33
005	Dittwar	756	585	29	28	29	85	87	208	137	47	106
006	Dittigheim	952	739	28	36	38	111	108	275	178	58	120
007	Distelhausen	867	671	23	26	44	103	119	236	164	46	106
128 126	Weikersheim, Stadt	6 588	5 236	165	222	277	688	767	1 664	1 289	371	1 145
001	Weikersheim	3 369	2 686	86	119	140	338	392	897	654	165	578
002	Elpersheim	732	598	23	21	33	57	80	200	138	41	139
003	Haagen	61	56	1	-	-	4	14	9	18	3	12
004	Honsbronn-Bronn	160	127	6	5	5	17	19	35	30	13	30
005	Laudenbach	960	755	25	31	47	102	129	221	195	63	147
006	Nassau	310	254	3	10	8	35	38	55	66	25	70
007	Neubronn-Oberndorf	288	213	7	8	15	45	26	68	64	14	41
008	Queckbronn	138	106	1	5	6	20	14	36	21	8	27
009	Schäftersheim	570	441	13	23	23	70	55	143	103	39	101
128 128	Werbach	3 343	2 606	126	141	129	341	370	904	595	211	526
001	Werbach	1 057	818	54	50	36	99	127	289	198	57	147
002	Gamburg	661	527	20	33	22	59	76	169	115	49	118
003	Wenkheim	744	566	30	28	38	82	66	216	126	44	114
004	Niklashausen	455	365	8	19	14	49	51	121	81	33	79
005	Werbachhausen	293	224	10	8	14	37	37	70	60	17	40
006	Brunntal	133	106	4	3	5	15	13	39	15	11	28
128 131	Wertheim, Stadt	20 377	16 375	604	643	884	1 871	2 419	5 279	3 987	1 259	3 431
001	Wertheim	10 862	8 896	261	302	438	965	1 257	2 793	2 094	714	2 038
002	Bettingen	614	488	22	19	19	66	94	142	134	25	93
003	Dertingen	790	622	25	26	48	69	67	229	135	59	132
004	Dietenhan	229	174	11	8	12	24	20	67	30	18	39

Noch: 2. Bevölkerung am Ort der Hauptwohnung in den Gemeindeteilen Baden-Württembergs am 25. Mai 1987 nach Altersgruppen

Schl.-Nr.	Gemeinde Gemeindeteil	Bevölkerung am Ort der Hauptwohnung		Davon im Alter von . . . bis unter . . . Jahren									
		insgesamt	darunter 18 Jahre und mehr	unter 3	3-6	6-10	10-18	18-25	25-45	45-60	60-65	65 und mehr	
				1	2	3	4	5	6	7	8	9	10
noch: Wertheim, Stadt													
005	Dörlesberg	684	512	30	34	32	76	88	168	141	29	86	
006	Grünenwört	615	474	21	27	29	64	64	178	124	31	77	
007	Höhefeld	494	392	26	22	16	38	66	133	83	36	74	
008	Kembach	432	333	18	15	23	43	54	107	89	22	61	
009	Lindelbach	386	319	12	13	17	25	59	114	76	29	41	
010	Mondfeld	731	603	25	18	32	53	108	176	185	23	111	
011	Nässig	1 189	904	51	48	63	123	128	327	207	62	180	
012	Reicholzheim	1 351	1 083	36	42	59	131	175	309	309	93	197	
013	Sachsenhausen	500	393	23	18	33	33	62	125	93	36	77	
014	Sonderriet	461	359	14	13	19	56	52	120	84	32	71	
015	Urphar	578	456	17	22	26	57	79	156	113	16	92	
016	Waldenhausen	461	367	12	16	18	48	46	135	90	34	62	
128 137	Wittighausen	1 703	1 309	58	63	78	195	195	457	331	86	240	
001	Unterrittighausen	1 081	831	30	40	55	125	126	290	222	49	144	
002	Poppenhausen	116	86	7	3	6	14	13	37	13	8	15	
003	Oberwittighausen	245	200	12	5	5	23	28	70	46	14	42	
004	Vilchband	261	192	9	15	12	33	28	60	50	15	39	
Main-Tauber-Kreis		121 891	96 372	3 937	4 130	5 257	12 195	14 590	32 183	22 697	7 198	19 704	
Region Franken		725 463	574 458	24 142	24 070	30 926	71 867	88 344	199 309	141 495	38 631	106 679	
Region Ostwürttemberg													
Landkreise													
135	Heidenheim												
135 010	Dischingen	4 356	3 322	163	168	213	490	536	1 171	785	237	593	
001	Dischingen	1 731	1 348	59	54	80	190	218	483	333	82	232	
002	Ballmertshofen	509	371	27	34	28	49	43	144	78	31	75	
003	Demmingen	428	315	17	14	24	58	52	122	55	30	56	
004	Dunstelkingen	459	349	14	19	23	54	53	120	88	32	56	
005	Eglingen	555	437	18	23	16	61	68	150	101	31	87	
006	Frickingen	444	338	17	17	29	43	73	109	80	18	58	
007	Trugenhofen	191	135	-	-	-	-	-	-	-	-	-	
008	Schrezheim	39	29	-	-	-	-	-	-	-	-	-	
135 015	Gerstetten	10 407	8 131	386	339	461	1 090	1 203	2 749	2 086	567	1 526	
001	Gerstetten	5 606	4 412	200	165	228	601	664	1 467	1 145	315	821	
005	Heuchstetten	135	106	5	7	7	10	17	34	28	7	20	
012	Sontbergen	59	44	1	1	4	9	12	14	11	-	7	
015	Gussenstadt	1 256	1 008	41	38	45	124	159	315	271	78	185	
020	Heldenfingen	998	761	40	33	49	115	108	280	187	58	128	
025	Dettingen	1 564	1 179	73	69	82	161	174	412	285	65	243	
030	Heuchlingen	789	621	26	26	46	70	69	227	159	44	122	
135 016	Giengen a.d.Brenz,St.	18 378	14 512	616	608	784	1 858	2 171	4 798	4 024	976	2 543	
011	Schwage Rechberg-Wanne	2 708	2 120	98	92	113	285	295	786	548	110	381	
012	Altst., Schießbg., Ehb.	5 099	4 087	159	166	226	461	616	1 290	1 068	289	824	
013	Bühlfeld	4 195	3 326	115	119	171	464	511	993	1 047	249	526	
014	Bruckersberg	1 818	1 420	80	76	76	166	200	518	347	108	247	
021	Hohenmemmingen	1 456	1 112	52	52	74	166	160	411	284	81	176	
031	Sachsenhausen	202	151	11	14	13	13	25	56	31	9	30	
051	Burgberg	1 885	1 471	72	65	76	201	227	521	423	77	223	
061	Hürben	1 015	825	29	24	35	102	137	223	276	53	136	
135 019	Heidenheim a.d.Brenz,St.	47 753	38 848	1 409	1 390	1 793	4 313	5 324	12 071	10 004	2 904	8 545	
011	Heidenheim-Nord	3 417	2 830	98	93	119	277	376	828	710	270	646	
012	Heckental Zanger Berg	7 440	6 248	205	200	238	549	751	1 716	1 570	613	1 598	
013	Heidenheim-Mitte-West	6 620	5 535	156	171	228	530	815	1 715	1 288	364	1 353	
014	Heidenheim-Südost	4 580	3 777	106	111	170	416	436	1 033	941	266	1 101	
015	Heidenheim-Oststadt	5 993	4 706	189	200	261	637	668	1 573	1 190	295	980	
021	Schnaitheim-West	6 535	5 369	167	167	212	620	786	1 543	1 606	380	1 054	
022	Schnaitheim-Ost	4 475	3 628	131	127	175	414	497	1 093	1 003	274	761	
031	Aufhausen	493	393	20	15	21	44	83	129	109	24	48	
041	Mergelstetten	5 447	4 238	220	192	254	543	593	1 666	1 007	281	691	
051	Oggenhausen	1 316	1 022	58	54	53	129	156	346	289	63	168	
071	Großkuchen	1 220	928	53	55	55	129	135	363	253	64	113	
081	Kleinkuchen	217	174	6	5	7	25	28	66	38	10	32	

Noch: 2. Bevölkerung am Ort der Hauptwohnung in den Gemeindeteilen Baden-Württembergs am 25. Mai 1987 nach Altersgruppen

Schl.-Nr.	Gemeinde Gemeindeteil	Bevölkerung am Ort der Hauptwohnung		Davon im Alter von ... bis unter ... Jahren								
		insgesamt	darunter 18 Jahre und mehr	unter 3	3-6	6-10	10-18	18-25	25-45	45-60	60-65	65 und mehr
		1	2	3	4	5	6	7	8	9	10	11
135 020	Herbrechtingen, Stadt	12 116	9 548	429	408	498	1 233	1 380	3 340	2 551	625	1 652
001	Herbrechtingen	8 446	6 688	306	271	340	841	987	2 347	1 802	442	1 110
002	Bolheim-Anhausen	2 971	2 343	92	105	129	302	302	812	617	152	460
003	Bissingen	574	422	27	31	24	70	78	151	108	25	60
004	Hausen	125	95	4	1	5	20	13	30	24	6	22
135 021	Hermaringen	2 115	1 687	58	66	96	208	270	521	483	115	298
001	Hermaringen	2 115	1 687	58	66	96	208	270	521	483	115	298
135 025	Königsbronn	7 307	5 782	234	261	314	716	796	1 918	1 644	378	1 046
001	Königsbronn 1	1 353	1 097	44	41	59	112	150	336	297	77	237
002	Königsbronn 2	2 441	1 984	75	85	89	208	265	617	530	146	426
003	Königsbronn 3	1 028	798	20	27	58	125	127	251	284	35	101
004	Itzelberg	644	505	32	26	19	62	60	160	138	45	102
005	Ochsenberg	628	478	23	30	28	69	66	185	140	35	52
006	Zang	1 213	920	40	52	61	140	128	369	255	40	128
135 026	Nattheim	5 576	4 238	224	242	256	616	723	1 568	1 124	240	583
001	Nattheim	4 389	3 361	180	185	205	458	581	1 237	907	183	453
002	Auernheim	723	542	27	32	25	97	82	210	135	42	73
003	Fleinheim	464	335	17	25	26	61	60	121	82	15	57
135 027	Niederstotzingen, Stadt	4 012	3 060	179	155	206	412	453	1 152	780	202	473
011	Niederstotzingen	2 826	2 152	120	109	144	301	321	812	556	138	325
021	Oberstotzingen	854	641	46	36	52	79	86	251	153	47	104
031	Stetten	332	267	13	10	10	32	46	89	71	17	44
135 031	Sontheim an der Brenz	5 251	4 043	195	218	260	535	634	1 416	1 020	303	670
011	Sontheim	3 668	2 794	144	159	186	385	449	996	715	189	445
021	Brenz	1 140	899	36	45	51	109	128	297	212	94	168
031	Bergenweiler	443	350	15	14	23	41	57	123	93	20	57
135 032	Steinheim am Albuch	8 069	6 149	323	311	408	878	951	2 150	1 700	392	956
001	Steinheim-Ost	936	698	25	33	48	132	104	253	201	38	102
002	Steinheim-Süd	1 029	836	33	38	34	88	143	232	257	60	144
003	Steinheim-Nord	1 595	1 185	73	74	104	159	160	471	330	66	158
004	Steinheim-Südwest	996	798	42	32	43	81	131	256	204	62	145
005	Steinheim-Nordwest	1 091	822	36	36	61	136	123	289	243	49	118
009	Ziegelhütte	72	38	5	3	2	24	10	14	8	-	6
010	Sontheim im Stubental	484	372	20	16	28	48	73	118	93	24	64
012	Bibersohl	-	-	-	-	-	-	-	-	-	-	-
013	Gnannenweiler	68	49	6	4	4	5	10	17	12	1	9
014	Irmannsweiler	57	40	4	6	1	6	9	11	11	3	6
015	Küpfendorf	59	44	-	-	-	-	-	-	-	-	-
016	Neuselhalden	19	16	-	-	-	-	-	-	-	-	-
017	Dudelhof	19	13	-	-	-	-	-	-	-	-	-
019	Söhnstetten-Ost	837	631	36	36	30	104	100	230	166	43	92
020	Söhnstetten-West	807	607	39	29	51	81	80	229	161	42	95
	Heidenheim	125 340	99 320	4 216	4 166	5 289	12 349	14 441	32 854	26 201	6 939	18 885
136	Ostalbkreis											
136 088	Aalen, Stadt	62 633	49 677	1 896	2 037	2 653	6 370	7 641	16 578	12 649	3 461	9 348
001	Stadtmitte	10 595	8 738	283	315	370	889	1 379	2 612	2 041	656	2 050
002	Ost	11 133	8 962	332	367	434	1 038	1 258	2 857	2 202	702	1 943
003	Süd	3 765	3 101	96	117	118	333	437	932	891	235	606
004	West	7 379	5 814	237	248	349	731	914	2 171	1 419	395	915
020	Waldhausen	2 025	1 417	85	80	149	294	229	572	346	70	200
030	Ebnat	2 437	1 858	90	77	110	302	336	642	524	118	238
040	Unterkochen	5 544	4 473	168	153	208	542	685	1 426	1 221	324	817
060	Dewangen	2 861	2 118	106	114	165	358	345	875	557	83	258
066	Fachsenfeld	3 334	2 491	125	123	172	423	419	948	692	137	295
070	Wasseralfingen	11 557	9 157	317	374	482	1 227	1 378	3 060	2 339	644	1 736
080	Hofen	2 003	1 548	57	69	96	233	261	483	417	97	290
136 002	Abtsgmünd	6 068	4 689	203	221	292	663	786	1 553	1 188	322	840
001	Abtsgmünd	2 821	2 161	83	118	123	336	361	736	564	138	362
002	Hohenstadt	680	547	22	18	32	61	102	169	124	48	104
003	Laubach	305	235	8	10	18	34	28	81	63	11	52
004	Neubronn	255	201	11	9	10	24	34	57	55	14	41

Noch: 2. Bevölkerung am Ort der Hauptwohnung in den Gemeindeteilen Baden-Württembergs am 25. Mai 1987 nach Altersgruppen

Schl.-Nr.	Gemeinde Gemeindeteil	Bevölkerung am Ort der Hauptwohnung		Davon im Alter von . . . bis unter . . . Jahren								
		insgesamt	darunter 18 Jahre und mehr	unter 3	3–6	6–10	10–18	18–25	25–45	45–60	60–65	65 und mehr
				1	2	3	4	5	6	7	8	9
noch: Abtsgmünd												
005	Pommertsweiler	837	634	36	31	47	89	120	218	146	43	107
006	Untergröningen	1 170	911	43	35	62	119	141	292	236	68	174
136 003	Adelmannsfelden	1 490	1 168	51	44	64	163	183	411	268	91	215
001	Adelmannsfelden	1 083	852	40	32	45	114	125	318	197	62	150
002	Bühler	135	104	5	3	7	16	17	35	16	17	19
003	Stöcken	75	52	–	1	6	16	7	17	13	2	13
004	Haid	84	65	2	4	3	10	16	17	16	6	10
005	Vorderwald	34	29	–	–	–	–	–	–	–	–	–
006	Mittelwald	16	13	–	–	–	–	–	–	–	–	–
007	Ottenhof	63	53	1	2	–	7	8	14	18	2	11
136 007	Bartholomä	1 757	1 351	59	58	79	210	219	506	321	92	213
480	Bartholomä	1 757	1 351	59	58	79	210	219	506	321	92	213
136 009	Böbingen an der Rems	3 747	2 831	132	141	199	444	498	1 026	762	148	397
420	Böbingen an der Rems	3 747	2 831	132	141	199	444	498	1 026	762	148	397
136 010	Bopfingen, Stadt	11 322	8 722	389	397	526	1 288	1 344	3 008	2 148	656	1 566
001	Stadtkern	1 383	1 072	50	52	68	141	172	381	214	64	241
002	Flochberg	706	554	21	12	37	82	79	204	142	40	89
003	Schloßberg	1 173	921	26	31	50	145	153	301	253	60	154
004	Kerkingen	548	378	29	23	41	77	71	151	80	21	55
005	Trochtelfingen	789	575	34	32	41	107	74	223	126	40	112
006	Oberdorf	1 683	1 298	52	56	79	198	212	430	318	111	227
007	Baldern	442	328	18	25	24	47	49	103	96	19	61
008	Aufhausen	880	706	28	29	35	82	102	258	193	53	100
009	Unterriffingen	279	197	10	15	11	46	31	59	63	11	33
010	Dorfen	40	32	–	–	–	–	–	–	–	–	–
011	Härtsfeldhausen	89	64	6	7	7	5	8	27	10	5	14
014	Itzlingen	182	134	7	4	11	26	27	54	27	9	17
015	Rohrbach-Siedlung	123	107	5	5	1	5	17	26	29	13	22
019	Oberriffingen	153	110	4	8	5	26	31	29	24	4	22
021	Süd	1 580	1 270	47	46	62	155	178	384	327	120	261
024	Meisterstall	11	10	–	–	–	–	–	–	–	–	–
031	Nord	1 155	882	46	47	48	132	122	340	214	73	133
034	Edelmühle	106	84	5	4	4	9	8	27	17	9	23
136 015	Durlangen	2 553	1 924	85	89	150	305	321	768	505	99	231
220	Durlangen	2 553	1 924	85	89	150	305	321	768	505	99	231
136 018	Ellenberg	1 545	1 139	79	59	110	158	201	433	278	73	154
001	Ellenberg	1 545	1 139	79	59	110	158	201	433	278	73	154
136 019	Ellwangen (Jagst), St.	21 538	16 792	727	680	957	2 382	2 961	5 451	3 931	1 145	3 304
001	Ost	8 368	6 696	242	226	359	845	1 310	1 996	1 409	458	1 523
002	Pfahlheim	1 423	1 043	70	53	67	190	193	377	229	85	159
003	Rindelbach	2 721	2 088	91	84	123	335	336	709	576	126	341
004	Röhlingen	3 211	2 409	126	116	175	385	408	895	581	169	356
005	Schrezheim	2 443	1 844	82	83	119	315	308	639	476	120	301
006	West	3 372	2 712	116	118	114	312	406	835	660	187	624
136 020	Eschach	1 408	1 087	46	55	81	139	178	371	282	70	186
300	Eschach	1 408	1 087	46	55	81	139	178	371	282	70	186
136 021	Essingen	5 234	3 908	214	218	272	622	613	1 600	950	222	523
001	Essingen	5 234	3 908	214	218	272	622	613	1 600	950	222	523
136 024	Göggingen	1 723	1 285	77	69	80	212	221	516	321	67	160
320	Mulfingen	1 372	1 034	61	53	59	165	177	424	255	55	123
321	Horn	351	251	16	16	21	47	44	92	66	12	37
136 027	Gschwend	4 329	3 428	139	149	184	429	533	1 144	853	250	648
140	Gschwend	1 974	1 572	66	66	70	200	238	536	388	107	303
141	Schlechtbach	315	236	12	11	15	41	40	91	45	16	44
142	Honkling Wildgarten	298	233	5	8	22	30	29	83	61	20	40
143	Nardenheim	44	35	–	–	–	–	–	–	–	–	–
150	Altersberg	722	586	–	–	–	–	–	–	–	–	–
160	Frickenhofen	976	766	28	40	45	97	136	256	196	57	121

Noch: 2. Bevölkerung am Ort der Hauptwohnung in den Gemeindeteilen Baden-Württembergs am 25. Mai 1987 nach Altersgruppen

Schl.-Nr.	Gemeinde Gemeindeteil	Bevölkerung am Ort der Hauptwohnung		Davon im Alter von . . . bis unter . . . Jahren								
		insgesamt	darunter 18 Jahre und mehr	unter 3	3-6	6-10	10-18	18-25	25-45	45-60	60-65	65 und mehr
		1	2	3	4	5	6	7	8	9	10	11
136 028	Heubach, Stadt	8 880	6 885	307	347	416	925	1 099	2 529	1 742	365	1 150
460	Heubach	7 628	5 931	254	296	357	790	939	2 172	1 495	310	1 015
463	Lautern	1 252	954	53	51	59	135	160	357	247	55	135
136 029	Heuchlingen	1 584	1 172	67	54	77	214	224	390	328	60	170
400	Heuchlingen	1 584	1 172	67	54	77	214	224	390	328	60	170
136 033	Hüttlingen	5 127	3 879	201	185	283	579	675	1 445	964	227	568
001	Hüttlingen	5 127	3 879	201	185	283	579	675	1 445	964	227	568
136 034	Iggingen	1 963	1 511	78	83	94	197	231	569	381	109	221
360	Iggingen	1 963	1 511	78	83	94	197	231	569	381	109	221
136 035	Jagstzell	2 202	1 594	97	99	115	297	305	581	374	102	232
001	Jagstzell	1 582	1 137	70	67	84	224	221	414	277	67	158
002	Dankoltsweiler	291	202	19	16	16	38	35	84	42	13	28
003	Wohnplätze	329	255	8	16	15	35	49	83	55	22	46
136 037	Kirchheim am Ries	1 744	1 288	82	81	84	209	212	438	300	82	256
010	Kirchheim am Ries	1 099	809	54	56	52	128	127	281	194	42	165
011	Jagstheim	48	37	-	-	-	-	-	-	-	-	-
012	Osterholz	42	29	-	-	-	-	-	-	-	-	-
013	Heerhof	16	12	-	-	-	-	-	-	-	-	-
014	Weihermühle	4	4	-	-	-	-	-	-	-	-	-
015	Kalkofen	2	2	-	-	-	-	-	-	-	-	-
020	Benzenzimmern	230	175	12	8	9	26	26	62	40	11	36
030	Dirgenheim	303	220	12	11	17	43	45	65	54	19	37
136 038	Lauchheim, Stadt	3 527	2 656	132	139	201	399	416	990	606	171	473
001	Lauchheim	2 415	1 850	93	92	124	256	301	651	426	134	338
002	Hülen	483	367	11	13	27	65	54	148	94	15	56
003	Röttingen	629	439	28	34	50	78	61	191	86	22	79
136 040	Leinzell	2 161	1 692	72	71	106	220	247	622	414	122	287
340	Leinzell	2 161	1 692	72	71	106	220	247	622	414	122	287
136 042	Lorch, Stadt	9 834	7 818	336	336	440	904	1 141	2 757	2 028	456	1 436
120	Kernstadt	6 316	5 053	207	208	286	562	721	1 740	1 298	296	998
121	Rattenharz	208	164	8	4	8	24	25	54	44	10	31
122	Waldhausen	2 435	1 915	87	91	108	234	289	682	514	111	319
123	Weitmars	875	686	34	33	38	84	106	281	172	39	88
136 043	Mögglingen	3 316	2 571	116	122	136	371	426	961	628	143	413
440	Mögglingen	3 316	2 571	116	122	136	371	426	961	628	143	413
136 044	Mutlangen	4 860	3 774	181	192	242	471	610	1 487	961	235	481
200	Mutlangen	4 618	3 598	167	179	227	447	589	1 396	930	225	458
201	Pfersbach	242	176	14	13	15	24	21	91	31	10	23
136 045	Neresheim, Stadt	7 077	5 315	235	278	391	858	902	1 976	1 213	316	908
001	Neresheim	3 023	2 329	104	115	138	337	391	844	554	117	423
002	Kösing	531	400	21	30	33	47	71	140	89	30	70
003	Schweindorf	302	218	11	8	19	46	25	85	52	20	36
004	Dorfmerkingen	996	750	30	34	53	129	138	282	162	52	116
005	Elchingen	1 305	938	40	58	95	174	149	378	197	58	156
006	Ohmenheim	920	680	29	33	53	125	128	247	159	39	107
136 046	Neuler	2 580	1 835	98	119	161	367	340	725	394	113	263
001	Neuler	1 686	1 178	62	90	118	238	202	509	252	56	159
002	Adlersteige	44	29	-	-	-	-	-	-	-	-	-
003	Binderhof	12	7	-	-	-	-	-	-	-	-	-
004	Bronnen	87	72	4	2	1	8	11	25	10	9	17
005	Burghardsmühle	1	1	-	-	-	-	-	-	-	-	-
006	Ebnat	61	45	2	4	2	8	9	14	10	5	7
007	Gaishardt	222	168	8	7	11	28	28	61	33	13	33
008	Haldenhof	3	3	-	-	-	-	-	-	-	-	-
009	Himmelreich	9	6	-	-	-	-	-	-	-	-	-
010	Leinenfrist	95	60	3	7	7	18	12	23	15	3	7
011	Oberer Kohlwasen	6	3	-	-	-	-	-	-	-	-	-
013	Ramsenstrut	176	139	5	1	7	24	38	29	38	14	20

Noch: 2. Bevölkerung am Ort der Hauptwohnung in den Gemeindeteilen Baden-Württembergs am 25. Mai 1987 nach Altersgruppen

Schl.-Nr.	Gemeinde Gemeindeteil	Bevölkerung am Ort der Hauptwohnung		Davon im Alter von . . . bis unter . . . Jahren									
		insgesamt	darunter 18 Jahre und mehr	unter 3	3-6	6-10	10-18	18-25	25-45	45-60	60-65	65 und mehr	
													1
noch: Neuler													
014	Schönberger Hof	-	-	-	-	-	-	-	-	-	-	-	-
015	Schwenningen	170	118	10	5	11	26	27	45	23	9	14	
016	Unterer Kohlwasen	8	6	-	-	-	-	-	-	-	-	-	
136 049	Obergröningen	426	321	14	7	29	55	46	117	78	16	64	
390	Obergröningen	426	321	14	7	29	55	46	117	78	16	64	
136 050	Oberkochen, Stadt	8 104	6 617	216	241	307	723	938	2 007	1 912	544	1 216	
001	Oberkochen	8 104	6 617	216	241	307	723	938	2 007	1 912	544	1 216	
136 089	Rainau	2 645	1 947	102	106	173	317	360	743	454	99	291	
001	Schwabsberg	716	529	27	29	54	77	84	221	106	30	88	
002	Buch	757	537	30	36	58	96	101	227	124	25	60	
003	Dalkingen	890	659	41	37	50	103	130	237	155	34	103	
004	Saverwang	170	142	2	3	4	19	32	40	42	4	24	
005	Weiler	112	80	2	1	7	22	13	18	27	6	16	
136 087	Riesbürg	1 991	1 544	65	76	102	204	224	514	392	115	299	
001	Pflaumloch	788	618	19	25	38	88	86	199	145	56	132	
002	Utzmemmingen	974	741	36	44	53	100	116	253	206	49	117	
003	Goldburghausen	229	185	10	7	11	16	22	62	41	10	50	
136 060	Rosenberg	2 314	1 751	85	97	125	256	302	608	399	133	309	
001	Rosenberg	1 294	973	54	49	76	142	164	357	219	73	160	
002	Hohenberg	640	484	18	31	34	73	82	174	109	35	84	
003	Hummelsweiler	380	294	13	17	15	41	56	77	71	25	65	
136 061	Ruppertshofen	1 274	945	42	55	76	156	144	359	213	61	168	
260	Ruppertshofen	999	744	34	50	64	107	109	292	161	50	132	
261	Birkenlohe	275	201	8	5	12	49	35	67	52	11	36	
136 062	Schechingen	1 603	1 202	76	63	79	183	210	466	290	74	162	
380	Schechingen	1 603	1 202	76	63	79	183	210	466	290	74	162	
136 065	Schwäbisch Gmünd, St.	56 754	45 326	1 744	1 788	2 307	5 589	6 667	15 054	11 148	3 015	9 442	
010	Innerer Stadtkern	4 056	3 238	126	113	177	402	595	1 081	746	169	647	
011	Rehnenhof/Wetzgau	4 214	3 485	107	109	140	373	402	957	902	333	891	
012	Becherlehen	1 259	1 072	38	24	34	91	163	424	240	71	174	
013	Herlikofer Berg	1 086	874	27	24	40	121	136	248	220	78	192	
014	Kaffeeberg bis Vogelh.	959	745	23	30	43	118	91	248	168	43	195	
015	Äußere Weststadt	3 024	2 550	82	77	101	214	348	732	677	211	582	
016	Innere Weststadt	5 104	4 234	120	146	148	456	496	1 217	859	266	1 396	
017	Oststadt	3 758	2 924	138	120	191	385	420	992	713	214	585	
018	Südstadt/Klarenberg	4 678	4 023	125	104	103	323	502	1 080	893	334	1 214	
021	Oberbettringen-Alt	2 317	1 784	85	95	103	250	270	707	421	102	284	
022	Oberbettringen-Nordw.	3 571	2 788	114	124	165	380	438	973	707	179	491	
024	Unterbettringen-Alt	1 477	1 152	48	57	73	147	186	456	267	61	182	
025	Unterbettringen-Neu	1 637	1 356	32	39	51	159	253	411	373	101	218	
031	Herlikofen	2 850	2 168	126	112	157	287	293	876	519	113	367	
032	Hussenhofen	1 545	1 234	36	37	63	175	214	379	358	79	204	
033	Burgholz	25	22	-	-	-	-	-	-	-	-	-	
034	Zimmern/Hirschmühle	479	362	-	-	-	-	-	-	-	-	-	
041	Bargau	2 579	1 952	91	86	116	334	350	698	526	101	277	
051	Degenfeld	447	345	15	19	15	53	48	110	88	16	83	
061	Weiler	1 033	784	39	39	41	130	132	269	222	43	118	
071	Lindach	2 775	2 144	93	117	134	287	324	814	585	120	301	
081	Großdeinbach	2 818	2 163	109	124	138	284	338	806	538	134	347	
091	Straßdorf	3 704	2 874	113	123	178	416	432	1 039	765	183	455	
097	Rechberg	1 359	1 053	44	50	72	140	170	400	256	46	181	
136 066	Spraitbach	2 878	2 201	111	114	108	344	373	885	584	106	253	
240	Spraitbach	2 878	2 201	111	114	108	344	373	885	584	106	253	
136 068	Stödtlen	1 708	1 285	59	52	90	222	221	414	290	82	278	
001	Stödtlen	460	331	18	17	27	67	61	131	76	9	54	
002	Birkenzell	141	106	8	3	10	14	22	35	22	12	15	
003	Dambach	143	100	7	4	11	21	21	29	25	5	20	
004	Eck am Berg	52	44	1	1	1	5	9	13	13	-	9	
005	Gaxhardt	166	120	5	6	14	21	21	46	24	10	19	
006	Gerau	28	23	-	-	-	-	-	-	-	-	-	

Noch: 2. Bevölkerung am Ort der Hauptwohnung in den Gemeindeteilen Baden-Württembergs am 25. Mai 1987 nach Altersgruppen

Schl.-Nr.	Gemeinde Gemeindeteil	Bevölkerung am Ort der Hauptwohnung		Davon im Alter von . . . bis unter . . . Jahren								
		insgesamt	darunter 18 Jahre und mehr	unter 3	3–6	6–10	10–18	18–25	25–45	45–60	60–65	65 und mehr
				1	2	3	4	5	6	7	8	9
noch: Stödtlen												
007	Niederroden	68	46	3	2	6	11	11	13	12	1	9
008	Oberbronnen	21	16	–	–	–	–	–	–	–	–	–
009	Unterbronnen	131	125	–	2	–	4	3	14	23	12	73
010	Regelsweiler	225	165	10	7	13	30	23	59	35	21	27
011	Kaltenwag	9	7	–	–	–	–	–	–	–	–	–
012	Winterhof	16	12	–	–	–	–	–	–	–	–	–
013	Maxenhof	23	20	–	–	–	–	–	–	–	–	–
014	Stillau	78	64	1	1	1	11	14	17	15	6	12
015	Strambach	56	42	2	5	3	4	7	16	9	–	10
016	Schnepfenmühle	6	2	–	–	–	–	–	–	–	–	–
017	Schnepfenhof	7	5	–	–	–	–	–	–	–	–	–
018	Berlismühle	5	5	–	–	–	–	–	–	–	–	–
019	Freihof	5	4	–	–	–	–	–	–	–	–	–
020	Kreuthof	19	12	–	–	–	–	–	–	–	–	–
021	Merzenhof	4	3	–	–	–	–	–	–	–	–	–
022	Oberzell	16	11	–	–	–	–	–	–	–	–	–
023	Tragenroden	12	9	–	–	–	–	–	–	–	–	–
024	Weiler an der Eck	6	6	–	–	–	–	–	–	–	–	–
025	Ziegelhütte	11	7	–	–	–	–	–	–	–	–	–
136 070	Täferrot	927	694	32	38	45	118	111	270	171	39	103
280	Täferrot	927	694	32	38	45	118	111	270	171	39	103
136 071	Tannhausen	1 662	1 270	67	62	95	168	207	403	318	100	242
001	Tannhausen	1 662	1 270	67	62	95	168	207	403	318	100	242
136 075	Unterschneidheim	4 098	2 909	180	185	282	542	501	1 102	642	177	487
001	Unterschneidheim	1 342	969	62	60	87	164	173	382	229	56	129
002	Geislingen	355	263	18	15	25	34	42	86	52	30	53
003	Nordhausen	316	210	21	14	23	48	25	85	48	15	37
004	Unterwilflingen	371	261	16	17	26	51	60	91	56	14	40
005	Walxheim	218	162	7	12	9	28	24	51	46	12	29
006	Zöbingen	806	555	33	35	66	117	80	245	103	24	103
007	Zipplingen	690	489	23	32	46	100	97	162	108	26	96
136 079	Waldstetten	6 703	5 180	257	257	281	728	806	1 935	1 291	309	839
500	Waldstetten	5 352	4 169	197	196	211	579	651	1 540	1 053	253	672
510	Wißgoldingen	1 351	1 011	60	61	70	149	155	395	238	56	167
136 082	Westhausen	5 113	3 795	173	201	276	668	660	1 405	971	214	545
001	Westhausen	2 701	2 021	106	97	139	338	361	759	490	112	299
002	Reichenbach	1 126	843	36	43	57	147	126	310	230	55	122
003	Westerhofen	420	310	2	19	21	68	64	112	82	17	35
004	Lippach	866	621	29	42	59	115	109	224	169	30	89
136 084	Wört	1 170	799	54	36	67	214	124	308	184	47	136
001	Wört	761	498	39	27	40	157	82	206	118	29	63
002	Bösenlustnau	115	84	5	–	10	16	14	30	16	5	19
003	Schönbronn	74	57	–	2	5	10	7	18	18	4	10
004	Dürrenstetten	94	71	1	2	5	15	11	20	17	6	17
005	Grobenhof Grünstadt	60	42	3	4	6	5	3	20	4	–	15
006	Gaugenmühle Hirschhof	66	47	6	1	1	11	7	14	11	3	12
Ostalbkreis		279 572	217 777	9 376	9 701	12 835	29 883	34 421	75 425	54 126	14 328	39 477
Region Ostwürttemberg		404 912	317 097	13 592	13 867	18 124	42 232	48 862	108 279	80 327	21 267	58 362
Regierungsbezirk Stuttgart		3 491 787	2 812 147	110 265	108 670	139 167	321 538	422 274	996 721	727 208	173 744	492 200

Noch: 2. Bevölkerung am Ort der Hauptwohnung in den Gemeindeteilen Baden-Württembergs am 25. Mai 1987 nach Altersgruppen

Schl.-Nr.	Gemeinde Gemeindeteil	Bevölkerung am Ort der Hauptwohnung		Davon im Alter von . . . bis unter . . . Jahren								
		insgesamt	darunter 18 Jahre und mehr	unter 3	3-6	6-10	10-18	18-25	25-45	45-60	60-65	65 und mehr
		1	2	3	4	5	6	7	8	9	10	11

Regierungsbezirk Tübingen

Region Neckar-Alb

Landkreise													
415 Reutlingen													
415 078	Bad Urach, Stadt	11 311	9 169	371	339	422	1 010	1 389	3 100	2 239	604	1 837	
011	Bad Urach	8 689	7 128	263	250	307	741	1 086	2 366	1 704	469	1 503	
031	Sirchingen	837	655	31	26	32	93	93	234	198	44	86	
041	Wittlingen	836	659	22	20	45	90	89	244	163	48	115	
051	Hengen	604	456	36	26	26	60	86	159	110	31	70	
061	Seeburg	345	271	19	17	12	26	35	97	64	12	63	
415 014	Dettingen an der Erms	8 497	6 668	333	306	366	824	1 105	2 365	1 686	386	1 126	
011	Dettingen an der Erms	8 497	6 668	333	306	366	824	1 105	2 365	1 686	386	1 126	
415 089	Engstingen	4 038	3 120	159	138	171	450	595	1 169	772	170	414	
001	Großengstingen	1 250	982	43	40	49	136	175	333	267	59	148	
002	Berg	1 074	814	59	39	48	114	231	355	156	27	45	
003	Kleingstingen	1 054	822	30	31	42	129	112	295	214	55	146	
004	Kohlstetten	660	502	27	28	32	71	77	186	135	29	75	
415 019	Eningen unter Achalm	9 309	7 519	336	302	341	811	1 141	2 725	1 967	455	1 231	
011	Eningen unter Achalm	9 309	7 519	336	302	341	811	1 141*	2 725	1 967	455	1 231	
415 027	Gomadingen	2 001	1 586	69	60	78	208	225	551	401	124	285	
011	Gomadingen	1 020	817	33	25	36	109	124	288	213	55	137	
031	Dapfen	715	574	25	18	26	72	74	177	148	57	118	
071	Steigbronn	266	195	11	17	16	27	27	86	40	12	30	
415 028	Grabenstetten	1 312	1 010	54	47	55	146	145	370	264	62	169	
010	Grabenstetten	1 312	1 010	54	47	55	146	145	370	264	62	169	
415 029	Grafenberg	2 277	1 799	82	75	102	219	332	688	448	86	247	
011	Grafenberg	2 277	1 799	82	75	102	219	332	688	446	86	247	
415 034	Hayingen, Stadt	2 034	1 470	82	95	116	271	253	513	359	100	245	
011	Hayingen	1 158	833	57	50	66	152	152	288	219	56	118	
021	Anhausen	165	116	5	8	15	21	14	45	22	8	27	
031	Ehestetten	410	304	10	19	20	57	52	113	72	21	46	
041	Indelhausen	133	99	5	5	8	16	19	28	24	8	20	
051	Münzdorf	168	118	5	13	7	25	16	39	22	7	34	
415 090	Hohenstein	3 022	2 251	104	127	152	388	428	737	567	175	344	
011	Ödenwaldstetten	538	419	18	13	24	64	75	137	95	27	85	
021	Bernloch	724	535	24	31	35	99	103	162	129	43	98	
031	Eglingen	398	304	13	16	22	43	66	90	74	22	52	
041	Meidelstetten	473	361	19	19	23	51	51	125	97	31	57	
051	Oberstetten	889	632	30	48	48	131	133	223	172	52	52	
415 039	Hülben	2 610	2 084	92	78	115	241	323	695	552	152	362	
011	Hülben	2 610	2 084	92	78	115	241	323	695	552	152	362	
415 092	Lichtenstein	8 364	6 533	327	291	393	820	1 010	2 359	1 616	393	1 155	
011	Unterhausen	6 188	4 807	253	216	290	622	766	1 776	1 204	265	796	
031	Honau	991	845	26	22	31	67	118	241	190	68	228	
041	Holzelfingen	1 185	881	48	53	72	131	126	342	222	60	131	
415 048	Mehrstetten	1 201	898	50	52	82	119	131	355	192	59	161	
011	Mehrstetten	1 201	898	50	52	82	119	131	355	192	59	161	
415 050	Metzingen, Stadt	19 468	15 644	616	604	722	1 882	2 380	5 094	4 310	935	2 925	
011	Hetzingen	14 675	11 901	453	430	519	1 372	1 823	3 816	3 245	705	2 312	
021	Neuhausen	3 832	3 008	130	128	159	407	463	1 004	872	185	484	
031	Glerns	961	735	33	46	44	103	94	274	193	45	129	
415 053	Münsingen, Stadt	11 266	8 863	361	424	508	1 110	1 562	2 838	2 260	547	1 656	
011	Münsingen	4 271	3 396	133	146	194	402	664	1 110	836	207	579	
041	Apfelstetten	409	323	12	19	11	44	54	93	95	15	66	

Noch: 2. Bevölkerung am Ort der Hauptwohnung in den Gemeindeteilen Baden-Württembergs am 25. Mai 1987 nach Altersgruppen

Schl.-Nr.	Gemeinde Gemeindeteil	Bevölkerung am Ort der Hauptwohnung		Davon im Alter von . . . bis unter . . . Jahren								
		insgesamt	darunter 18 Jahre und mehr	unter 3	3–6	6–10	10–18	18–25	25–45	45–60	60–65	65 und mehr
				1	2	3	4	5	6	7	8	9
noch: Münsingen, Stadt												
051	Auingen	1 757	1 391	54	65	78	169	289	420	347	83	252
061	Bichishausen	146	105	4	6	10	21	20	36	23	7	19
071	Böttingen	609	481	27	25	17	59	73	153	137	32	86
081	Bremelau	334	242	10	14	20	48	45	74	68	14	41
091	Buttenhausen	738	638	12	17	23	48	70	146	196	55	171
101	Dottingen	1 031	778	37	49	63	104	118	291	192	44	133
111	Gundelfingen	222	167	4	16	12	23	24	52	32	15	44
131	Hundersingen	345	264	9	10	21	41	41	75	71	26	51
141	Magolsheim	384	295	14	21	18	36	50	92	82	14	57
151	Rietheim	545	428	27	18	20	52	69	168	96	20	75
161	Trailfingen	475	355	18	18	21	63	45	128	85	15	82
415 058	Pfronstetten	1 354	989	58	52	84	171	164	329	221	81	194
011	Pfronstetten	406	310	19	9	23	45	56	106	70	24	54
021	Aichelau	254	179	9	12	16	38	36	65	34	12	32
031	Aichstetten	163	113	11	9	16	14	16	39	16	11	31
041	Geisingen	181	121	5	6	14	35	16	47	24	8	26
051	Huldstetten	158	121	4	3	5	25	19	28	40	7	27
061	Tigerfeld	192	145	10	13	10	14	21	44	37	19	24
415 059	Pfullingen, Stadt	16 350	13 278	531	549	591	1 401	2 036	4 719	3 386	784	2 353
001	Nordstadt	7 900	6 431	256	266	264	683	939	2 225	1 646	410	1 211
002	Südstadt	8 450	6 847	275	283	327	718	1 097	2 494	1 740	374	1 142
415 060	Pliezhausen	7 087	5 476	276	272	344	719	855	2 176	1 438	289	718
010	Pliezhausen	4 193	3 265	164	144	189	431	501	1 273	880	169	442
020	Gniebel	922	722	28	41	51	80	128	261	198	40	95
030	Dörnach	493	375	16	20	17	65	61	167	90	11	46
040	Rübgarten	1 479	1 114	68	67	87	143	165	475	270	69	135
415 061	Reutlingen, Stadt	98 853	80 646	2 875	2 971	3 603	8 758	12 693	28 154	20 138	4 913	14 748
010	Zentrum	4 913	4 041	152	130	178	412	748	1 679	875	155	584
011	Honauer Bahn	6 082	4 935	209	201	232	505	760	1 885	1 033	283	974
012	Ringelbach	11 707	9 760	308	314	359	966	1 593	3 202	2 147	588	2 230
013	Volkspark	7 684	6 332	151	211	247	743	1 187	2 243	1 538	324	1 040
014	Schieferstraße	5 733	4 577	196	188	220	552	713	1 665	1 084	263	852
015	Römerschanze	5 111	4 200	140	153	202	416	543	1 411	1 010	308	928
016	Storlach	6 570	5 420	188	167	215	580	802	1 728	1 465	402	1 023
017	Orschel-Hagen	7 178	6 073	166	169	218	552	881	1 494	1 948	512	1 238
018	Laisen	2 059	1 706	45	56	72	180	263	562	485	116	280
019	Achalm	4 006	3 334	97	92	139	344	469	1 045	830	226	764
020	Steinachstraße	2 628	2 092	91	93	113	239	291	804	469	104	424
021	Industriegebiet	1 801	1 541	39	41	61	119	226	409	442	126	338
022	Wannweiler Str.	1 426	1 172	57	43	50	104	163	413	245	86	265
023	Schwellerhalde	2 882	2 401	62	75	105	239	371	799	653	139	439
030	Betzinger Str.	1 388	1 139	49	55	46	99	181	419	290	63	186
031	Steigstraße	1 660	1 279	64	77	87	153	182	607	267	64	159
032	Mahdach	1 446	1 150	53	60	51	132	161	381	309	84	215
033	Nägelesäcker	341	278	11	9	12	31	39	108	67	18	46
040	Römersteinstraße	2 980	2 426	89	102	119	244	381	871	657	164	353
041	Hopfengartenstraße	1 485	1 219	52	46	57	111	216	425	301	64	213
042	Hohenschildstraße	832	671	17	22	26	96	112	208	217	40	94
051	Altenburg	1 444	1 151	44	37	48	164	200	434	302	56	159
061	Bronnweiler	1 063	847	53	35	39	89	137	342	189	49	130
071	Degerschlacht	1 578	1 256	49	54	52	167	214	468	321	73	180
081	Gönningen	3 145	2 535	79	92	125	314	394	894	650	164	433
091	Oferdingen	2 116	1 647	57	82	95	235	278	636	444	80	209
101	Reicheneck	843	637	32	37	37	100	96	274	181	25	61
111	Rommelsbach	4 126	3 205	161	147	190	423	510	1 353	807	145	390
121	Sickenhausen	1 664	1 320	51	73	61	159	236	509	324	62	189
131	Mittelstadt	2 962	2 302	113	110	147	290	346	886	588	130	352
415 062	Riederich	3 963	3 093	142	132	168	428	486	1 263	841	144	359
010	Riederich	3 963	3 093	142	132	168	428	486	1 263	841	144	359
415 088	Römerstein	3 500	2 684	105	122	173	416	442	903	715	170	454
011	Böhringen	1 525	1 171	43	56	73	182	194	405	317	65	190
021	Donnstetten	897	677	38	31	45	106	116	226	174	59	102
031	Zainingen	1 078	836	24	35	55	128	132	272	224	46	162

Noch: 2. Bevölkerung am Ort der Hauptwohnung in den Gemeindeteilen Baden-Württembergs am 25. Mai 1987 nach Altersgruppen

Schl.-Nr.	Gemeinde Gemeindeteil	Bevölkerung am Ort der Hauptwohnung		Davon im Alter von . . . bis unter . . . Jahren								
		insgesamt	darunter 18 Jahre und mehr	unter 3	3-6	6-10	10-18	18-25	25-45	45-60	60-65	65 und mehr
		1	2	3	4	5	6	7	8	9	10	11
415 091	Sonnenbühl	5 888	4 494	218	221	281	674	741	1 655	1 190	246	662
011	Undingen	1 810	1 402	61	65	81	201	237	487	370	74	234
021	Willmandingen	1 030	778	38	33	41	140	140	285	205	35	113
031	Erpfingen	1 188	903	36	33	66	150	145	325	239	51	143
041	Genkingen	1 860	1 411	83	90	93	183	219	558	376	86	172
415 093	St. Johann	4 472	3 458	148	186	224	456	509	1 212	917	212	608
011	Würtingen	1 312	1 024	44	47	60	137	144	348	274	58	200
021	Bleichstetten	744	559	18	28	51	88	92	203	155	29	80
031	Gächingen	767	597	19	27	39	85	97	188	175	40	97
041	Lonsingen	575	441	19	23	30	62	63	167	104	32	75
051	Ohnastetten	307	241	13	19	13	21	43	81	63	16	38
061	Upfingen	767	596	35	42	31	63	70	225	146	37	118
415 073	Trochtelfingen, Stadt	5 341	4 085	188	204	269	595	694	1 534	999	264	594
011	Trochtelfingen	2 862	2 191	90	109	155	317	365	834	544	136	312
021	Hausen	218	173	11	7	5	22	30	63	32	15	33
041	Steinhilben	992	741	50	45	60	96	118	313	159	46	105
051	Mägerkingen	959	745	26	31	30	127	128	251	207	47	112
061	Wilsingen	310	235	11	12	19	33	53	73	57	20	32
415 087	Walddorfhäslach	3 668	2 740	166	181	195	386	449	1 197	651	127	316
001	Walddorf	2 488	1 857	111	130	143	247	297	822	433	91	214
002	Häslach	1 180	883	55	51	52	139	152	375	218	36	102
415 080	Wannweil	4 583	3 721	159	127	168	408	532	1 325	924	258	682
001	Wannweil	4 583	3 721	159	127	168	408	532	1 325	924	258	682
415 085	Zwiefalten	2 334	1 875	68	72	109	210	314	536	486	146	393
010	Zwiefalten	1 391	1 148	35	35	55	118	181	330	309	94	234
020	Baach	235	192	7	7	14	15	42	46	53	12	39
030	Gauingen	149	112	10	7	11	9	17	33	27	6	29
040	Gossenzugen	119	96	1	2	8	12	13	21	25	9	28
050	Hochberg	76	54	1	2	6	13	7	18	15	6	8
060	Mörsingen	106	90	—	4	4	8	18	19	23	8	22
070	Sonderbuch	161	118	12	9	4	18	23	45	21	5	24
080	Upflamör	97	65	2	6	7	17	13	24	13	6	9
415 086	Gutsbezirk Münsingen	143	111	2	4	9	17	18	39	32	9	13
011	Altes Lager	67	50	1	3	6	7	8	23	16	2	1
021	Breithülen	76	61	1	1	3	10	10	16	16	7	12
	Reutlingen	244 246	195 264	7 972	8 031	9 841	23 138	30 952	68 601	49 569	11 891	34 251
416	Tübingen											
416 048	Ammerbuch	9 333	7 140	461	372	480	880	1 226	2 970	1 738	342	864
001	Entringen	2 799	2 119	130	116	160	274	356	890	490	88	295
002	Pfäffingen	1 422	1 130	66	45	44	137	195	410	324	60	141
003	Poltringen	1 412	1 081	66	60	70	135	182	490	247	58	104
004	Reusten	1 004	776	60	48	39	81	128	323	195	45	85
005	Altingen	2 148	1 621	107	81	133	206	299	692	393	69	168
006	Breitenholz	548	413	32	22	34	47	66	165	89	22	71
416 006	Bodelshausen	4 627	3 538	173	160	242	514	582	1 320	946	190	500
001	Bodelshausen	4 627	3 538	173	160	242	514	582	1 320	946	190	500
416 009	Dettenhausen	4 746	3 651	197	179	254	465	563	1 503	929	200	456
010	Dettenhausen	4 746	3 651	197	179	254	465	563	1 503	929	200	456
416 011	Dußlingen	4 353	3 530	143	146	165	369	554	1 270	937	210	559
010	Dußlingen	4 353	3 530	143	146	165	369	554	1 270	937	210	559
416 015	Gomaringen	6 624	5 196	272	268	301	587	877	1 946	1 328	283	762
001	Gomaringen	6 300	4 951	258	256	282	553	839	1 859	1 257	269	727
002	Stockach	324	245	14	12	19	34	38	87	71	14	35
416 018	Hirrlingen	2 147	1 615	99	92	107	234	291	626	406	86	206
010	Hirrlingen	2 147	1 615	99	92	107	234	291	626	406	86	206
416 022	Kirchentellinsfurt	4 827	3 871	181	210	186	379	614	1 613	905	171	568
001	Kirchentellinsfurt	4 827	3 871	181	210	186	379	614	1 613	905	171	568

Noch: 2. Bevölkerung am Ort der Hauptwohnung in den Gemeindeteilen Baden-Württembergs am 25. Mai 1987 nach Altersgruppen

Schl.-Nr.	Gemeinde Gemeindeteil	Bevölkerung am Ort der Hauptwohnung		Davon im Alter von . . . bis unter . . . Jahren								
		insgesamt	darunter 18 Jahre und mehr	unter 3	3-6	6-10	10-18	18-25	25-45	45-60	60-65	65 und mehr
		1	2	3	4	5	6	7	8	9	10	11
416 023	Kusterdingen	6 661	5 231	272	242	295	621	807	2 068	1 296	294	766
001	Kusterdingen	3 030	2 426	109	81	128	286	399	868	658	143	358
002	Jettenburg	886	679	47	35	39	86	95	314	134	33	103
003	Wankheim	1 211	932	53	56	61	109	127	420	210	44	131
004	Mähringen	1 009	790	47	47	42	83	129	325	175	46	115
005	Immenhausen	525	404	16	23	25	57	57	141	119	28	59
416 025	Mössingen, Stadt	15 803	11 909	667	658	840	1 729	1 909	4 621	2 936	677	1 766
010	Mössingen	6 156	4 689	266	239	281	681	802	1 690	1 161	251	785
020	Belsen	1 726	1 279	66	72	108	201	216	489	340	64	170
030	Bästenhardt	4 118	3 071	170	178	247	452	471	1 327	734	187	352
040	Bad Sebastiansweiler	56	46	4	2	1	3	3	13	22	2	6
050	Öschingen	2 249	1 692	97	95	133	232	245	661	407	96	283
060	Talheim	1 498	1 132	64	72	70	160	172	441	272	77	170
416 026	Nehren	3 011	2 383	107	123	148	250	338	947	570	132	396
001	Nehren	3 011	2 383	107	123	148	250	338	947	570	132	396
416 049	Neustetten	2 241	1 650	101	107	134	249	237	718	337	102	256
001	Remmingsheim	1 343	976	68	72	82	145	144	445	193	51	143
002	Nellingsheim	338	255	15	9	17	42	42	105	58	12	38
003	Wolfenhausen	560	419	18	26	35	62	51	168	86	39	75
416 031	Ofterdingen	3 735	2 836	158	173	200	368	427	1 162	692	163	392
001	Ofterdingen	3 735	2 836	158	173	200	368	427	1 162	692	163	392
416 036	Rottenburg am Neckar, St.	33 108	25 612	1 354	1 271	1 536	3 335	4 416	9 938	6 147	1 413	3 698
001	Rottenburg a. Neckar	14 445	11 468	501	476	586	1 414	1 919	4 477	2 710	644	1 718
011	Bad Niedernau	521	412	18	20	23	48	69	141	90	23	89
012	Baisingen	994	737	46	51	48	112	137	287	168	44	101
013	Bieringen	662	522	28	24	25	63	78	176	135	31	102
014	Dettingen	1 308	992	68	54	69	125	179	380	240	60	133
015	Eckenweiler	467	357	17	11	26	56	69	136	88	16	48
016	Ergenzingen	3 154	2 361	134	137	155	367	460	881	545	119	356
017	Frommenhausen	397	293	27	19	15	43	50	117	69	19	38
018	Haiflingen	1 136	842	62	47	67	118	130	358	185	55	114
019	Hemmendorf	757	540	36	50	41	90	76	221	133	31	79
020	Kiebingen	1 625	1 262	82	67	71	143	239	510	294	57	162
021	Obernau	510	373	22	20	32	63	66	133	98	14	62
022	Oberndorf	1 103	847	47	51	56	102	120	352	219	45	111
023	Schwalldorf	537	409	27	19	33	49	62	162	111	21	53
024	Seebronn	1 244	934	68	60	69	113	165	369	213	67	120
025	Weiler	723	553	19	29	42	80	112	179	155	36	71
026	Wendelsheim	1 377	1 028	62	70	74	143	168	419	256	47	138
027	Wurmlingen	2 148	1 682	90	66	104	206	317	640	438	84	203
416 050	Starzach	2 938	2 342	124	92	116	264	406	776	625	178	357
010	Bierlingen	845	639	35	39	42	90	97	232	160	51	99
020	Felldorf	421	341	14	14	15	37	45	112	91	28	65
030	Börstingen	567	460	23	14	21	49	94	136	133	24	73
040	Sulzau	287	245	8	4	8	22	49	66	70	27	33
050	Wachendorf	818	657	44	21	30	66	121	230	171	48	87
416 041	Tübingen, Univ.-Stadt	71 701	60 044	2 241	2 178	2 405	4 833	11 537	26 257	10 589	2 719	8 942
011	Zentrum	6 308	5 545	149	141	141	332	1 300	2 652	768	179	646
012	Universität	7 579	6 697	219	175	159	329	1 604	3 303	779	181	830
013	Nord/Wanne	4 750	4 082	154	138	147	229	681	1 734	658	239	770
014	Waldhausen-Ost	9 666	7 677	360	403	433	793	1 555	3 522	1 377	295	928
015	Österberg	2 335	1 984	63	73	81	134	305	879	285	82	433
016	Au/unterer Wert	1 036	841	32	26	43	94	153	311	234	50	93
017	Südstadt	7 463	6 227	209	221	288	518	1 130	2 519	1 099	343	1 136
018	Weststadt	6 994	5 996	188	177	204	429	1 131	2 702	1 035	272	856
021	Lustnau-Zentrum	2 811	2 369	77	75	80	210	408	876	494	132	459
022	Denzenberg	2 192	1 899	49	61	66	117	363	818	305	77	336
023	Neuhalde	1 140	984	29	26	32	69	203	453	144	44	140
026	Gartenstraße/Äule	980	854	24	18	31	53	155	319	159	54	167
031	Derendingen-Zentrum	1 676	1 379	53	54	63	127	199	565	279	56	280
032	Derend. Str./Feuerh.	3 000	2 503	108	97	89	203	446	1 105	414	137	401
033	Gartenstadt	506	447	12	9	6	32	76	136	125	21	89
111	Bebenhausen	353	279	11	21	21	21	40	120	59	9	51

Noch: 2. Bevölkerung am Ort der Hauptwohnung in den Gemeindeteilen Baden-Württembergs am 25. Mai 1987 nach Altersgruppen

Schl.-Nr.	Gemeinde Gemeindeteil	Bevölkerung am Ort der Hauptwohnung		Davon im Alter von . . . bis unter . . . Jahren									
		insgesamt	darunter 18 Jahre und mehr	unter 3	3–6	6–10	10–18	18–25	25–45	45–60	60–65	65 und mehr	
		1	2	3	4	5	6	7	8	9	10	11	
noch: Tübingen, Univ.-Stadt													
121	Pfrondorf	2 362	1 958	84	75	73	172	319	735	480	130	294	
131	Weilheim	1 398	1 122	43	37	65	131	188	480	258	49	147	
141	Kilchberg	1 038	835	38	28	33	104	150	299	212	54	120	
151	Bühl	1 417	1 101	69	60	57	130	209	462	266	56	108	
161	Hirschau	2 679	2 072	100	106	130	271	347	895	448	99	283	
171	Unterjesingen	2 433	1 930	111	101	102	189	349	913	364	89	215	
181	Hagelloch	1 585	1 263	59	56	61	146	226	459	347	71	160	
	Tübingen	175 855	140 548	6 550	6 271	7 409	15 077	24 784	57 735	30 381	7 160	20 488	
417	Zollernalbkreis												
417 079	Albstadt, Stadt	46 369	38 017	1 322	1 350	1 658	4 022	5 458	11 906	10 468	2 525	7 660	
001	Tailfingen	11 710	9 531	360	373	447	999	1 410	3 023	2 664	582	1 852	
002	Truchtlfingen	3 104	2 559	106	95	103	241	395	729	740	178	517	
011	Ebingen	19 202	15 999	491	492	606	1 614	2 222	4 757	4 344	1 134	3 542	
012	Margrethausen	1 119	889	44	34	53	99	134	310	232	76	137	
013	Lautlingen	1 947	1 531	67	67	76	206	219	556	426	97	233	
014	Laufen	1 647	1 321	39	53	72	162	171	492	351	72	235	
021	Onstmettingen	5 467	4 438	146	165	224	494	637	1 404	1 256	279	862	
030	Pfeffingen	1 903	1 526	58	61	70	188	233	563	394	94	242	
031	Burgfelden	270	223	11	10	7	19	37	72	61	13	40	
417 002	Balingen, Stadt	30 346	24 351	874	920	1 170	3 031	3 740	8 288	6 285	1 540	4 498	
001	West	6 492	5 366	168	176	209	573	831	1 611	1 359	355	1 210	
002	Ost	6 851	5 557	190	188	243	673	794	1 832	1 391	414	1 126	
003	Heselwangen	911	736	25	23	39	88	125	222	220	39	130	
004	Endingen	1 769	1 388	66	75	80	160	204	565	325	83	211	
005	Engstlatt	1 559	1 261	37	36	60	165	177	435	338	68	243	
006	Erzingen	657	528	20	20	27	62	76	181	132	43	96	
007	Ostdorf	1 452	1 128	60	49	61	154	182	367	341	68	170	
008	Streichen	468	379	6	11	20	52	54	118	100	26	81	
009	Zillhausen	840	675	22	30	32	81	99	234	152	47	143	
012	Weilstetten	3 303	2 601	102	112	145	343	426	972	705	132	366	
013	Roßwangen	653	499	22	26	30	76	86	162	138	28	85	
014	Frommern	3 892	3 058	112	132	155	435	515	1 178	765	162	438	
015	Stockenhausen	247	185	8	6	12	36	20	65	49	13	38	
016	Dürrwangen	1 252	990	36	36	57	133	151	346	270	62	161	
417 008	Bisingen	7 384	5 803	233	247	349	752	848	2 066	1 578	394	917	
010	Bisingen	4 016	3 158	121	144	193	400	457	1 117	868	228	488	
020	Steinhofen	1 324	1 042	41	53	60	128	162	369	274	63	174	
030	Thanheim	925	725	33	23	39	105	74	284	192	45	130	
040	Wessingen	685	548	24	16	27	70	96	182	159	36	75	
050	Zimmern	434	330	14	11	30	49	59	114	85	22	50	
417 010	Bitz	3 506	2 817	111	112	127	339	376	934	831	197	479	
000	Bitz	3 506	2 817	111	112	127	339	376	934	831	197	479	
417 013	Burladingen, Stadt	11 766	9 182	384	374	532	1 294	1 530	3 177	2 426	613	1 436	
001	Burladingen	5 375	4 192	158	174	230	621	710	1 410	1 227	255	590	
002	Gauselfingen	1 077	867	35	34	47	94	133	288	232	67	147	
003	Hausen	955	743	27	36	46	103	119	263	201	39	121	
004	Hörschwag	291	231	16	5	15	24	47	82	44	27	31	
005	Killer	610	491	18	11	20	70	85	172	92	39	103	
006	Melchingen	719	549	25	19	38	88	100	210	122	36	81	
007	Ringingen	853	633	39	31	57	93	86	258	153	31	105	
008	Salmendingen	704	565	22	24	32	61	104	183	131	46	101	
009	Starzeln	548	428	14	17	25	64	71	137	118	36	66	
010	Stetten	634	483	30	23	22	76	75	174	106	37	91	
417 014	Dautmergen	326	252	9	10	18	37	35	97	60	13	47	
010	Dautmergen	326	252	9	10	18	37	35	97	60	13	47	
417 015	Dormettingen	797	613	23	36	44	81	92	209	166	36	110	
020	Dormettingen	797	613	23	36	44	81	92	209	166	36	110	
417 016	Dotternhausen	1 489	1 106	61	66	88	168	161	472	280	60	133	
030	Dotternhausen	1 489	1 106	61	66	88	168	161	472	280	60	133	
417 022	Geislingen, Stadt	5 034	3 968	161	153	235	517	673	1 299	1 096	220	680	
001	Geislingen	3 513	2 768	108	103	160	374	477	903	775	164	449	

Noch: **2. Bevölkerung am Ort der Hauptwohnung in den Gemeindeteilen Baden-Württembergs am 25. Mai 1987 nach Altersgruppen**

Schl.-Nr.	Gemeinde Gemeindeteil	Bevölkerung am Ort der Hauptwohnung		Davon im Alter von . . . bis unter . . . Jahren								
		insgesamt	darunter 18 Jahre und mehr	unter 3	3–6	6–10	10–18	18–25	25–45	45–60	60–65	65 und mehr
		1	2	3	4	5	6	7	8	9	10	11
noch: Geislingen, Stadt												
002	Erlaheim	600	474	14	16	30	66	96	158	114	24	82
003	Binsdorf	921	726	39	34	45	77	100	238	207	32	149
417 023	Grosselfingen	1 613	1 278	46	46	62	181	200	446	325	88	219
070	Grosselfingen	1 613	1 278	46	46	62	181	200	446	325	88	219
417 025	Haigerloch, Stadt	9 433	7 380	332	272	402	1 047	1 201	2 590	1 908	447	1 234
010	Haigerloch	1 736	1 372	58	52	74	180	202	431	352	86	301
020	Bad Imnau	634	530	16	11	16	61	73	148	148	37	124
030	Bittelbronn	544	415	17	17	29	66	64	155	102	25	69
040	Hart	436	357	11	10	19	39	74	100	102	30	51
050	Stetten	1 564	1 201	58	50	64	191	221	455	325	57	143
060	Trillfingen	1 158	930	28	27	42	131	170	294	249	46	171
070	Weildorf	657	488	28	23	36	82	74	209	107	36	62
080	Gruol	1 492	1 155	64	48	65	160	197	442	293	66	157
090	Owiningen	1 212	932	52	34	57	137	126	356	230	64	156
417 029	Hausen am Tann	404	298	21	19	27	39	44	102	58	35	59
040	Hausen am Tann	404	298	21	19	27	39	44	102	58	35	59
417 031	Hechingen, Stadt	15 962	12 864	477	510	640	1 471	1 893	4 336	3 264	871	2 500
010	Hechingen	10 159	8 261	283	307	395	913	1 229	2 660	2 066	592	1 714
020	Stetten	1 322	1 083	32	44	54	109	152	359	282	79	211
030	Bechtoldsweiler	548	431	21	17	21	58	59	176	122	16	58
040	Beuren	161	134	4	9	4	10	23	48	36	8	19
050	Boll	939	729	33	35	43	99	105	265	195	35	129
060	Schlatt	678	539	22	27	27	63	69	185	137	39	109
070	Sickingen	815	632	33	28	36	86	100	238	166	41	87
080	Stein	731	578	25	24	32	72	85	214	147	33	99
090	Weilheim	609	477	24	19	28	61	71	191	113	28	74
417 036	Jungingen	1 403	1 147	40	34	60	122	179	382	290	88	208
010	Jungingen	1 403	1 147	40	34	60	122	179	382	290	88	208
417 044	Meßstetten, Stadt	9 655	7 509	373	350	463	960	1 287	2 886	1 843	392	1 101
001	Meßstetten	5 306	4 151	201	187	244	523	779	1 688	960	197	527
002	Hartheim	701	526	31	35	41	68	81	225	121	29	70
003	Heinstetten	839	628	30	31	48	102	116	229	171	24	88
004	Hossingen	615	477	25	24	19	70	72	161	133	30	81
005	Oberdigisheim	672	551	25	20	26	50	83	163	148	37	120
006	Tieringen	937	709	38	40	57	93	90	267	179	40	133
007	Unterdigisheim	585	467	23	13	28	54	66	153	131	35	82
417 045	Nusplingen	1 901	1 435	74	60	89	243	253	492	400	98	192
010	Nusplingen	1 719	1 300	64	52	79	224	229	444	363	87	177
020	Heidenstadt	182	135	10	8	10	19	24	48	37	11	15
417 047	Obernheim	1 344	1 077	30	30	54	153	176	380	293	62	166
010	Obernheim	1 344	1 077	30	30	54	153	176	380	293	62	166
417 051	Rangendingen	4 440	3 277	169	174	235	585	519	1 284	862	170	442
001	Rangendingen	3 623	2 690	129	132	192	480	438	1 026	740	137	349
002	Bietenhausen	387	271	15	23	23	55	35	122	53	19	42
003	Höfendorf	430	316	25	19	20	50	46	136	69	14	51
417 052	Ratshausen	653	496	20	25	27	85	79	192	112	22	91
050	Ratshausen	653	496	20	25	27	85	79	192	112	22	91
417 054	Rosenfeld, Stadt	5 148	4 001	196	144	227	580	679	1 334	1 026	279	683
001	Rosenfeld	1 868	1 446	84	53	79	206	225	509	364	92	256
002	Bickelsberg	406	317	13	13	19	44	47	107	76	33	54
003	Brittheim	295	248	3	3	11	30	47	63	73	13	52
004	Isingen	569	446	27	18	28	50	86	146	127	34	53
005	Heiligenzimmern	709	550	21	16	25	97	111	189	132	31	87
006	Leidringen	787	618	26	20	35	88	107	191	164	43	113
007	Täbingen	514	376	22	21	30	65	56	129	90	33	68
417 057	Schömburg, Stadt	3 623	2 757	141	148	180	397	462	978	701	172	444
001	Schömburg	2 414	1 818	103	109	129	255	305	668	446	115	284
002	Schörzingen	1 209	939	38	39	51	142	157	310	255	57	160

Noch: 2. Bevölkerung am Ort der Hauptwohnung in den Gemeindeteilen Baden-Württembergs am 25. Mai 1987 nach Altersgruppen

Schl.-Nr.	Gemeinde Gemeindeteil	Bevölkerung am Ort der Hauptwohnung		Davon im Alter von . . . bis unter . . . Jahren								
		insgesamt	darunter 18 Jahre und mehr	unter 3	3–6	6–10	10–18	18–25	25–45	45–60	60–65	65 und mehr
				1	2	3	4	5	6	7	8	9
417 063	Straßberg	2 416	1 927	86	88	81	234	282	694	485	135	331
001	Straßberg	2 191	1 735	83	79	75	219	263	629	436	114	293
002	Kaiseringen	225	192	3	9	6	15	19	65	49	21	38
417 071	Weilen unter d. Rinnen	452	352	16	12	21	51	68	139	78	17	50
080	Weilen unter d. Rinnen	452	352	16	12	21	51	68	139	78	17	50
417 075	Winterlingen	6 382	4 990	212	252	275	653	786	1 796	1 292	287	829
100	Ost	1 214	977	33	48	44	112	159	309	268	55	186
110	West	1 751	1 440	47	39	60	165	221	436	413	87	283
120	Nord	943	734	31	32	41	105	110	288	178	50	108
130	Harthausen	1 374	1 020	64	71	71	148	173	409	249	56	133
140	Benzingen	1 100	819	37	62	59	123	123	354	184	39	119
417 078	Zimmern unter der Burg	399	297	15	14	24	49	45	112	73	15	52
090	Zimmern unter der Burg	399	297	15	14	24	49	45	112	73	15	52
Zollernalbkreis		172 245	137 194	5 426	5 446	7 088	17 091	21 066	46 591	36 200	8 776	24 561
Region Neckar-Alb		592 346	473 006	19 948	19 748	24 338	55 306	76 802	172 927	116 150	27 827	79 300

Region Donau-Iller¹⁾

Stadtkreis														
421 000	Ulm, Univ.-Stadt	103 494	84 606	2 975	3 104	3 949	8 860	12 979	29 537	20 014	5 382	16 694		
011	Stadtmitte	14 841	12 699	374	359	428	981	2 089	4 693	2 693	706	2 518		
012	Oststadt	6 819	5 727	199	174	226	493	1 049	2 284	1 085	299	1 010		
013	Böfingen	8 878	7 378	241	269	310	680	1 064	2 245	1 963	646	1 460		
014	Weststadt	19 582	16 302	535	514	691	1 540	2 345	5 133	3 606	1 067	4 151		
015	Eselsberg	12 123	10 109	299	339	429	947	1 419	2 963	2 434	872	2 421		
016	Söflingen	9 340	7 612	241	273	377	837	1 155	2 601	1 806	412	1 638		
017	Grimmelfingen	699	557	19	18	22	83	98	199	145	32	83		
018	Wiblingen	16 654	12 958	526	598	806	1 766	1 889	4 910	3 322	727	2 110		
019	Donautal	515	460	9	6	11	29	69	154	192	22	23		
020	Jungingen	2 809	2 193	115	102	130	269	366	846	594	112	275		
021	Unterweiler	1 069	792	49	41	49	138	147	323	219	32	71		
022	Mähringen	996	755	37	44	53	107	116	331	186	47	75		
023	Eggingen	1 082	821	50	39	46	126	123	332	220	45	101		
024	Ermingen	1 033	809	28	34	51	111	157	307	219	41	85		
025	Donaustetten	1 023	770	36	45	54	118	128	310	188	49	95		
026	Gögglingen	1 875	1 436	68	79	84	208	220	643	335	67	171		
027	Einsingen	2 116	1 655	77	69	92	223	248	637	437	114	219		
028	Lehr	2 040	1 573	72	101	90	204	297	626	370	92	188		
Landkreise														
425	Alb-Donau-Kreis													
425 002	Allmendingen	4 097	3 117	155	151	199	475	528	1 101	800	210	478		
001	Allmendingen	2 985	2 272	109	104	147	353	367	829	580	143	353		
002	Ennahofen	299	224	16	14	18	27	37	81	52	12	42		
003	Grötzingen	235	183	7	7	6	32	31	49	47	19	37		
004	Niederhofen	371	278	16	21	16	40	66	85	78	24	25		
005	Weilersteußlingen	207	160	7	5	12	23	27	57	43	12	21		
425 004	Altheim	524	377	20	15	30	82	64	142	99	14	58		
001	Altheim	524	377	20	15	30	82	64	142	99	14	58		
425 005	Altheim (Alb)	1 453	1 104	49	61	74	165	166	398	302	60	178		
000	Altheim (Alb)	1 453	1 104	49	61	74	165	166	398	302	60	178		
425 008	Amstetten	3 369	2 518	132	140	169	410	391	901	648	178	400		
000	Amstetten	2 079	1 528	95	99	113	244	200	606	374	111	237		
002	Bräunisheim	195	149	8	9	9	20	26	51	41	14	17		
003	Hofstett-Emerbuch	223	168	2	4	6	43	34	42	51	13	28		
004	Stubersheim	346	276	11	12	11	36	53	89	73	17	44		
006	Reutti	181	140	3	6	8	24	28	35	40	5	32		
007	Schalkstetten	345	257	13	10	22	43	50	78	69	18	42		
425 011	Asselfingen	796	610	20	41	41	84	90	219	158	43	100		
000	Asselfingen	796	610	20	41	41	84	90	219	158	43	100		

1) Soweit Land Baden-Württemberg.

Noch: **2. Bevölkerung am Ort der Hauptwohnung in den Gemeindeteilen Baden-Württembergs am 25. Mai 1987 nach Altersgruppen**

Schl.-Nr.	Gemeinde Gemeindeteil	Bevölkerung am Ort der Hauptwohnung		Davon im Alter von . . . bis unter . . . Jahren								
		insgesamt	darunter 18 Jahre und mehr	unter 3	3–6	6–10	10–18	18–25	25–45	45–60	60–65	65 und mehr
				1	2	3	4	5	6	7	8	9
425 013	Ballendorf	603	466	15	17	30	75	77	158	129	23	79
000	Ballendorf	603	466	15	17	30	75	77	158	129	23	79
425 140	Balzheim	1 468	1 116	72	64	68	148	160	413	271	63	209
001	Unterbalzheim	918	695	46	42	37	98	100	262	166	38	129
002	Oberbalzheim	550	421	26	22	31	50	60	151	105	25	80
425 014	Beimerstetten	1 844	1 479	66	47	77	175	236	531	396	77	239
000	Beimerstetten	1 844	1 479	66	47	77	175	236	531	396	77	239
425 017	Berghülen	1 720	1 282	79	64	97	198	196	527	291	80	188
001	Berghülen	1 310	984	54	51	73	148	154	408	217	53	152
002	Bühlenhausen	410	298	25	13	24	50	42	119	74	27	36
425 019	Bernstadt	1 610	1 247	61	46	76	180	185	475	301	84	202
000	Bernstadt	1 610	1 247	61	46	76	180	185	475	301	84	202
425 020	Blaubeuren, Stadt	10 842	8 606	348	346	426	1 116	1 266	2 762	2 179	559	1 840
001	Blaubeuren	4 741	3 857	126	138	164	456	526	1 096	941	254	1 040
002	Gerhausen	1 864	1 523	58	52	56	175	224	468	403	118	310
003	Asch	894	686	33	35	40	100	117	235	177	45	112
004	Beiningen	426	324	12	17	18	55	47	138	86	15	38
005	Pappelau	630	458	31	28	37	76	78	181	109	22	68
006	Seißen	1 135	841	42	47	62	143	128	343	186	50	134
007	Sonderbuch	505	402	22	12	23	46	64	118	127	27	66
008	Weiler	647	515	24	17	26	65	82	183	150	28	72
425 141	Blaustein	13 146	10 559	426	421	527	1 213	1 618	3 747	2 790	684	1 720
001	Ehrenstein	3 344	2 785	82	85	126	266	465	960	742	201	417
002	Klingenstein	2 456	2 003	69	81	91	212	330	647	570	124	332
003	Wipplingen	1 071	834	34	36	53	114	131	315	218	42	128
004	Bermaringen	1 055	828	40	43	40	104	122	330	183	53	140
005	Arnegg	1 430	1 169	52	40	40	129	203	380	310	67	209
006	Markbronn-Dietingen	826	606	40	33	43	104	82	253	151	33	87
007	Herrlingen	2 325	1 857	79	83	94	212	236	675	486	133	327
008	Weidach	639	477	30	20	40	72	49	187	130	31	80
425 022	Börslingen	153	114	6	9	8	16	14	38	27	4	31
000	Börslingen	153	114	6	9	8	16	14	38	27	4	31
425 024	Breitingen	201	161	7	6	12	15	14	62	45	8	32
000	Breitingen	201	161	7	6	12	15	14	62	45	8	32
425 028	Dietenheim, Stadt	5 218	4 043	178	200	243	554	636	1 439	1 012	267	689
000	Dietenheim	3 553	2 748	127	140	169	369	408	969	687	198	486
002	Regglisweiler	1 665	1 295	51	60	74	185	228	470	325	69	203
425 031	Dornstadt	8 356	6 554	314	322	405	761	1 111	2 449	1 537	349	1 108
000	Dornstadt	4 809	3 854	149	165	237	404	682	1 379	869	182	742
001	Bollingen	801	587	31	40	52	91	101	264	132	31	59
002	Scharenstetten	718	569	39	27	21	62	96	195	153	40	85
003	Temmenhausen	554	435	27	20	22	50	53	173	104	28	77
004	Tomerdingen	1 474	1 109	68	70	73	154	179	438	279	68	145
425 033	Ehingen (Donau), Stadt	22 194	16 950	790	787	1 064	2 603	2 905	6 198	4 053	1 045	2 749
001	Stadtmitte	4 063	3 156	137	130	193	447	558	1 122	778	202	496
002	Wenzelstein	6 004	4 556	199	231	294	724	805	1 787	1 162	245	557
003	Berkacher Grund	462	342	24	19	18	59	57	151	70	21	43
004	Südstadt	3 664	3 011	100	93	132	328	479	892	687	218	735
051	Altsteußlingen	377	271	20	13	24	49	36	106	63	21	45
052	Kirchen	1 091	785	41	47	64	154	135	295	185	47	123
054	Mundingen	289	236	11	4	9	29	45	58	63	19	51
055	Erbstetten	208	165	3	5	12	23	21	56	38	12	38
056	Granheim	279	214	13	10	9	33	32	79	43	17	43
057	Dächingen	368	286	15	7	12	48	55	95	71	23	42
058	Frankenhofen	288	223	6	8	14	37	42	71	55	17	38
061	Heufelden	324	217	10	14	16	67	29	90	57	12	29
071	Nasgenstadt	974	710	53	33	52	126	124	330	156	22	78
072	Gamerschwang	496	354	28	25	29	60	41	157	75	26	55
074	Rißtissen	1 183	891	44	53	66	129	158	324	192	54	163

Noch: 2. Bevölkerung am Ort der Hauptwohnung in den Gemeindeteilen Baden-Württembergs am 25. Mai 1987 nach Altersgruppen

Schl.-Nr.	Gemeinde Gemeindeteil	Bevölkerung am Ort der Hauptwohnung		Davon im Alter von . . . bis unter . . . Jahren								
		insgesamt	darunter 18 Jahre und mehr	unter 3	3–6	6–10	10–18	18–25	25–45	45–60	60–65	65 und mehr
		1	2	3	4	5	6	7	8	9	10	11
noch: Ehingen (Donau), Stadt												
076	Schaiblishausen	215	165	8	14	8	20	28	52	43	10	32
077	Altbierlingen	316	233	13	10	12	48	65	75	49	14	30
078	Berg	518	363	26	18	35	76	49	167	82	22	43
081	Kirchbierlingen	532	372	25	25	36	74	72	132	92	22	54
082	Volkersheim	241	177	10	12	14	28	32	69	38	12	26
083	Herbertshofen	302	223	4	16	15	44	42	90	54	9	28
425 035	Emeringen	130	103	5	4	3	15	16	26	27	8	26
000	Emeringen	130	103	5	4	3	15	16	26	27	8	26
425 036	Emerkingen	644	454	16	25	39	110	79	167	108	30	70
000	Emerkingen	644	454	16	25	39	110	79	167	108	30	70
425 039	Erbach	10 797	8 308	436	435	540	1 078	1 399	3 131	2 084	496	1 198
000	Erbach	5 228	4 081	205	208	244	490	664	1 486	1 046	239	646
001	Bach	595	458	21	24	36	56	76	174	118	22	68
002	Dellmensingen	2 402	1 798	86	103	129	286	310	728	415	117	228
003	Donaurieden	615	485	19	24	28	59	75	165	136	46	63
004	Ersingen	820	625	37	36	44	78	116	231	157	34	87
005	Ringingen	1 137	861	68	40	59	109	158	347	212	38	106
425 050	Griesingen	746	547	34	29	41	95	84	210	128	39	86
000	Griesingen	746	547	34	29	41	95	84	210	128	39	86
425 052	Grundsheim	198	152	5	7	7	27	27	44	41	9	31
000	Grundsheim	198	152	5	7	7	27	27	44	41	9	31
425 055	Hausen am Bussen	210	147	7	10	7	39	26	54	30	12	25
000	Hausen am Bussen	210	147	7	10	7	39	26	54	30	12	25
425 139	Heroldstatt	1 831	1 425	61	57	84	204	229	483	380	105	228
001	Ennabeuren	842	665	26	28	37	86	112	200	188	50	115
002	Sontheim	989	760	35	29	47	118	117	283	192	55	113
425 062	Holz Kirch	236	199	6	3	9	19	41	52	61	18	27
000	Holz Kirch	236	199	6	3	9	19	41	52	61	18	27
425 064	Hüttisheim	1 197	889	60	46	61	141	149	314	234	61	131
000	Hüttisheim	1 197	889	60	46	61	141	149	314	234	61	131
425 137	Illerkirchberg	3 863	3 007	132	156	180	388	442	1 140	769	209	447
001	Unterkirchberg	2 080	1 572	83	104	102	219	222	664	358	106	222
002	Oberkirchberg	1 783	1 435	49	52	78	169	220	476	411	103	225
425 066	Illerrieden	2 899	2 153	120	118	167	341	332	917	517	108	279
001	Illerrieden	1 880	1 391	76	73	122	218	203	612	330	69	177
002	Dorndorf	541	401	19	26	27	68	61	172	97	20	51
003	Wangen	478	361	25	19	18	55	68	133	90	19	51
425 071	Laichingen, Stadt	8 714	6 709	309	299	406	991	1 091	2 295	1 751	458	1 114
001	Laichingen	5 836	4 517	209	205	268	637	695	1 532	1 177	320	793
002	Suppingen	765	582	30	36	35	82	95	222	155	30	80
003	Machtolsheim	1 169	876	43	40	61	149	167	296	220	53	140
004	Feldstetten	944	734	27	18	42	123	134	245	199	55	101
425 072	Langenau, Stadt	11 560	8 999	447	404	532	1 178	1 386	3 230	2 259	621	1 503
000	Langenau	8 883	7 004	322	292	382	883	1 104	2 399	1 768	513	1 220
006	Albeck	1 168	858	55	50	72	133	115	383	203	41	116
007	Hörvelsingen	571	429	30	22	27	63	52	164	113	24	76
008	Göttingen	938	708	40	40	51	99	115	284	175	43	91
425 073	Lauterach	456	331	27	19	24	55	56	125	72	27	51
000	Lauterach	456	331	27	19	24	55	56	125	72	27	51
425 075	Lonsee	3 547	2 694	138	150	173	392	432	1 002	643	178	439
001	Ettlenschieß	421	313	13	16	14	65	59	111	77	18	48
002	Halzhausen	627	465	35	31	34	62	59	208	98	38	62
004	Lonsee	1 434	1 077	54	65	86	152	172	395	261	71	178
005	Luizhausen	228	185	8	8	6	21	35	55	46	16	33
006	Urspring	677	531	20	23	25	78	84	193	123	29	102

Noch: 2. Bevölkerung am Ort der Hauptwohnung in den Gemeindeteilen Baden-Württembergs am 25. Mai 1987 nach Altersgruppen

Schl.-Nr.	Gemeinde Gemeindeteil	Bevölkerung am Ort der Hauptwohnung		Davon im Alter von . . . bis unter . . . Jahren								
		insgesamt	darunter 18 Jahre und mehr	unter 3	3–6	6–10	10–18	18–25	25–45	45–60	60–65	65 und mehr
noch: Lonsee												
007	Radelstetten	160	123	8	7	8	14	23	40	38	6	16
425 079	Merklingen	1 508	1 180	46	45	66	171	194	406	328	72	180
000	Merklingen	1 508	1 180	46	45	66	171	194	406	328	72	180
425 081	Munderkingen, Stadt	4 667	3 644	172	157	193	501	589	1 240	927	212	676
000	Munderkingen	4 667	3 644	172	157	193	501	589	1 240	927	212	676
425 083	Neenstetten	677	519	24	20	32	82	87	205	122	32	73
000	Neenstetten	677	519	24	20	32	82	87	205	122	32	73
425 084	Nellingen	1 487	1 169	42	54	51	171	191	403	298	90	187
000	Nellingen	1 334	1 047	36	50	47	154	178	364	270	75	160
001	Oppingen	153	122	6	4	4	17	13	39	28	15	27
425 085	Nerenstetten	288	203	10	16	22	37	30	81	53	11	28
000	Nerenstetten	288	203	10	16	22	37	30	81	53	11	28
425 088	Oberdischingen	1 622	1 265	67	66	81	143	176	461	279	89	260
000	Oberdischingen	1 622	1 265	67	66	81	143	176	461	279	89	260
425 090	Obermarchtal	1 164	883	30	38	55	158	148	276	193	68	198
000	Obermarchtal	903	702	27	27	39	108	116	215	150	59	162
001	Reutlingendorf	261	181	3	11	16	50	32	61	43	9	36
425 091	Oberstadion	1 184	857	55	59	67	146	128	342	209	57	121
000	Oberstadion	466	324	25	25	26	66	48	138	82	15	41
001	Mundeldingen	241	182	8	13	13	25	27	64	45	18	28
002	Moosbeuren	282	208	14	14	19	27	25	91	49	17	26
003	Hundersingen	195	143	8	7	9	28	28	49	33	7	26
425 092	Öllingen	397	302	13	16	16	50	58	93	84	24	43
000	Öllingen	397	302	13	16	16	50	58	93	84	24	43
425 093	Öpfingen	1 859	1 380	70	80	98	231	249	532	350	86	163
000	Öpfingen	1 859	1 380	70	80	98	231	249	532	350	86	163
425 097	Rammingen	1 059	828	37	42	35	117	141	324	183	45	135
000	Rammingen	1 059	828	37	42	35	117	141	324	183	45	135
425 098	Rechtenstein	309	228	20	12	14	35	37	84	49	13	45
000	Rechtenstein	309	228	20	12	14	35	37	84	49	13	45
425 104	Rottenacker	1 804	1 397	52	69	79	207	206	470	387	102	232
000	Rottenacker	1 804	1 397	52	69	79	207	206	470	387	102	232
425 108	Schelklingen, Stadt	6 255	4 821	201	209	229	795	863	1 508	1 254	322	874
000	Schelklingen	3 314	2 595	93	106	105	415	506	769	645	184	491
002	Schmiechen	954	745	33	30	41	105	116	243	219	48	119
003	Hütten	388	299	18	15	13	43	46	99	78	20	56
004	Justingen	509	373	20	26	21	69	58	131	93	24	67
005	Ingstetten	375	274	12	9	19	61	53	87	75	13	46
006	Hausen	433	311	18	14	18	72	48	125	70	17	51
008	Gundershofen	168	130	5	7	8	18	20	38	37	9	26
009	Sondernach	114	94	2	2	4	12	16	16	37	7	18
425 110	Schnürpflingen	1 200	864	73	62	66	135	132	395	163	49	125
000	Schnürpflingen	1 200	864	73	62	66	135	132	395	163	49	125
425 112	Setzingen	582	420	31	32	40	59	66	176	92	31	55
000	Setzingen	582	420	31	32	40	59	66	176	92	31	55
425 138	Staig	2 731	2 110	87	115	132	287	350	826	550	130	254
000	Harthausen	671	507	24	34	43	63	83	213	109	34	68
001	Weinstetten	314	235	15	15	16	33	33	113	61	6	22
002	Steinberg u. Essendorf	704	559	16	18	29	82	100	190	162	32	75
003	Altheim	1 042	809	32	48	44	109	134	310	218	58	89
425 123	Untermarchtal	888	746	18	20	37	67	87	159	166	74	260
000	Untermarchtal	888	746	18	20	37	67	87	159	166	74	260

Noch: 2. Bevölkerung am Ort der Hauptwohnung in den Gemeindeteilen Baden-Württembergs am 25. Mai 1987 nach Altersgruppen

Schl.-Nr.	Gemeinde Gemeindeteil	Bevölkerung am Ort der Hauptwohnung		Davon im Alter von . . . bis unter . . . Jahren								
		insgesamt	darunter 18 Jahre und mehr	unter 3	3-6	6-10	10-18	18-25	25-45	45-60	60-65	65 und mehr
1	2	3	4	5	6	7	8	9	10	11		
425 124	Unterstadion	586	431	27	23	29	76	64	176	98	22	71
000	Unterstadion	586	431	27	23	29	76	64	176	98	22	71
425 125	Unterwachingen	153	109	4	9	4	27	18	36	23	4	28
000	Unterwachingen	153	109	4	9	4	27	18	36	23	4	28
425 130	Weidenstetten	1 035	814	33	40	55	93	117	282	268	29	118
000	Weidenstetten	1 035	814	33	40	55	93	117	282	268	29	118
425 134	Westerheim	2 369	1 770	87	95	122	295	284	650	465	118	253
000	Westerheim	2 369	1 770	87	95	122	295	284	650	465	118	253
425 135	Westerstetten	1 798	1 360	83	80	100	175	231	551	282	80	216
000	Westerstetten	1 798	1 360	83	80	100	175	231	551	282	80	216
	Alb-Donau-Kreis	160 244	123 720	5 823	5 858	7 442	17 401	19 892	44 426	30 965	7 887	20 550
426	Biberach											
426 001	Achstetten	3 099	2 249	131	161	183	375	357	928	508	131	325
000	Achstetten	1 369	964	61	77	97	170	132	421	208	62	141
002	Oberholzheim	621	462	21	17	27	94	80	178	116	21	67
003	Bronnen	403	307	21	23	23	29	49	131	51	21	55
004	Stetten	706	516	28	44	36	82	96	198	133	27	62
426 005	Alleshausen	427	323	23	19	19	43	60	108	84	24	47
001	Alleshausen	427	323	23	19	19	43	60	108	84	24	47
426 006	Allmannsweiler	263	195	11	14	14	29	43	69	47	9	27
000	Allmannsweiler	263	195	11	14	14	29	43	69	47	9	27
426 008	Altheim	1 751	1 293	71	71	88	228	217	493	285	71	227
001	Altheim	1 315	963	53	50	67	182	160	374	219	53	157
002	Heiligkreuztal	237	185	10	10	7	25	36	67	34	11	37
003	Waldhausen	199	145	8	11	14	21	21	52	32	7	33
426 011	Attenweiler	1 467	1 096	46	46	84	195	191	379	276	60	190
000	Attenweiler	735	544	24	27	44	96	80	212	126	28	98
002	Oggelsbeuren	467	349	13	11	32	62	66	114	91	16	62
003	Rupertshofen	265	203	9	8	8	37	45	53	59	16	30
426 013	Bad Buchau, Stadt	3 743	3 056	105	114	145	323	474	890	701	221	770
001	Bad Buchau	2 884	2 393	76	85	97	233	360	653	537	192	651
002	Kappel	859	663	29	29	48	90	114	237	164	29	119
426 014	Bad Schussenried, St.	7 201	5 769	238	255	270	669	868	1 845	1 422	406	1 228
001	Süd	1 734	1 475	43	45	46	125	198	362	349	114	452
002	Ost	1 820	1 409	62	71	80	198	225	512	349	88	235
003	Nord	1 676	1 356	45	51	64	160	241	467	352	84	212
004	Klosterhof	280	280	-	-	-	-	6	28	86	41	119
005	Otterswang	799	586	49	39	34	91	89	223	133	36	105
006	Reichenbach	582	423	28	33	34	64	73	164	96	28	62
007	Steinhausen	310	240	11	16	12	31	36	89	57	15	43
426 019	Berkheim	2 087	1 451	91	104	122	319	237	554	318	84	258
001	Berkheim	1 137	800	51	64	78	144	141	329	187	39	104
002	Bonlanden	541	348	26	19	29	119	59	116	64	18	91
003	Illerbach	223	163	9	10	11	30	18	56	34	14	41
004	Eichenberg	186	140	5	11	4	26	19	53	33	13	22
426 020	Betzenweiler	647	483	28	31	36	69	108	166	103	27	79
001	Betzenweiler	647	483	28	31	36	69	108	166	103	27	79
426 021	Biberach a.d.Riß, St.	28 121	22 741	874	794	1 006	2 706	3 422	7 530	5 766	1 617	4 406
001	Mitte	5 551	4 601	143	147	169	491	676	1 595	1 001	279	1 050
002	West	4 692	3 746	150	156	179	461	602	1 250	951	243	700
003	Ost	4 998	4 094	127	130	180	467	611	1 320	1 141	331	691
004	Süd	8 206	6 861	220	181	245	699	928	1 988	1 813	581	1 551
005	Stafflangen	970	706	48	55	53	108	113	283	161	53	96
006	Ringschnait	1 400	1 006	85	61	71	177	171	436	206	48	145

Noch: 2. Bevölkerung am Ort der Hauptwohnung in den Gemeindeteilen Baden-Württembergs am 25. Mai 1987 nach Altersgruppen

Schl.-Nr.	Gemeinde Gemeindeteil	Bevölkerung am Ort der Hauptwohnung		Davon im Alter von . . . bis unter . . . Jahren								
		insgesamt	darunter 18 Jahre und mehr	unter 3	3–6	6–10	10–18	18–25	25–45	45–60	60–65	65 und mehr
				1	2	3	4	5	6	7	8	9
noch: Biberach a.d.Riß, St.												
007	Rißegg	1 563	1 172	67	48	77	199	202	474	317	54	125
008	Mettenberg	741	555	34	16	32	104	119	184	176	28	48
426 028	Burgrieden	2 576	1 996	88	89	124	279	387	713	492	132	272
001	Burgrieden	1 679	1 305	60	64	76	174	232	478	325	89	181
002	Rot	748	572	26	22	41	87	128	201	142	33	68
003	Bühl	149	119	2	3	7	18	27	34	25	10	23
426 031	Dettingen an der Iller	1 603	1 208	69	70	79	177	208	424	303	72	201
000	Dettingen an der Iller	1 603	1 208	69	70	79	177	208	424	303	72	201
426 035	Dürmentingen	2 159	1 626	84	76	99	274	248	559	408	117	294
001	Dürmentingen	1 360	1 033	53	50	71	153	145	378	240	88	182
002	Hailtingen	377	302	13	13	13	36	50	98	90	14	50
003	Heudorf	422	291	18	13	15	85	53	83	78	15	62
426 036	Dürnau	366	271	9	15	24	47	38	102	66	11	54
000	Dürnau	366	271	9	15	24	47	38	102	66	11	54
426 038	Eberhardzell	3 234	2 457	130	128	149	370	409	876	536	136	500
000	Eberhardzell	1 641	1 266	53	65	72	185	209	452	257	68	280
002	Mühlhausen	491	361	20	26	26	58	66	129	87	18	61
003	Füramoos	526	400	25	17	26	58	63	151	89	27	70
004	Oberessendorf	576	430	32	20	25	69	71	144	103	23	89
426 043	Erlenmoos	1 351	989	60	52	78	172	181	356	263	59	130
000	Erlenmoos	1 351	989	60	52	78	172	181	356	263	59	130
426 044	Erolzheim	2 168	1 621	100	97	117	233	277	566	385	100	293
000	Erolzheim	2 168	1 621	100	97	117	233	277	566	385	100	293
426 045	Ertingen	4 116	3 102	151	165	182	516	543	1 059	739	201	560
001	Ertingen	3 040	2 290	110	117	132	391	374	800	556	140	420
004	Binzwangen	764	566	31	39	44	84	122	190	126	41	87
005	Erisdorf	312	246	10	9	6	41	47	69	57	20	53
426 135	Gutenzell-Hürbel	1 406	1 056	50	58	66	176	167	409	229	71	180
000	Gutenzell	840	632	34	39	34	101	102	247	130	44	109
002	Hürbel	566	424	16	19	32	75	65	162	99	27	71
426 058	Hochdorf	1 830	1 347	70	77	116	220	225	511	325	75	211
000	Hochdorf	650	470	24	27	40	89	69	178	129	27	67
002	Schweinhausen	657	496	29	25	40	67	92	180	112	34	78
003	Unteressendorf	523	381	17	25	36	64	64	153	84	14	66
426 062	Ingoldingen	2 415	1 777	86	115	142	295	289	684	391	106	307
000	Ingoldingen	875	645	30	42	43	115	104	242	164	32	103
001	Grod	172	122	6	12	10	22	12	59	23	4	24
002	Muttensweiler	355	270	8	9	17	51	53	98	60	16	43
003	Winterstettendorf	285	211	18	12	18	26	34	88	30	23	36
004	Winterstettenstadt	564	404	18	30	45	67	68	154	87	25	70
005	Furtteilorte	164	125	6	10	9	14	18	43	27	6	31
426 064	Kanzach	411	323	13	19	16	40	59	101	77	21	65
001	Kanzach	411	323	13	19	16	40	59	101	77	21	65
426 065	Kirchberg an der Iller	1 625	1 191	71	75	114	174	191	450	291	69	190
000	Kirchberg	1 230	901	58	60	81	130	141	332	230	51	147
002	Sinningen	395	290	13	15	33	44	50	118	61	18	43
426 066	Kirchdorf an der Iller	2 481	1 839	112	112	138	280	310	720	451	122	236
000	Kirchdorf	1 918	1 435	84	85	97	217	254	538	355	100	188
003	Oberopfingen	563	404	28	27	41	63	56	182	96	22	48
426 067	Langenenslingen	3 077	2 363	128	114	140	332	388	765	576	173	461
001	Langenenslingen	1 065	804	49	43	43	126	130	255	219	50	150
002	Andelfingen	683	533	27	27	34	62	82	195	120	37	99
003	Billafingen	89	75	–	–	2	12	18	14	17	4	22
004	Dürrenwaldstetten	129	105	7	4	4	9	16	29	25	9	26
005	Egelfingen	135	108	2	5	8	12	29	28	27	8	16

Noch: 2. Bevölkerung am Ort der Hauptwohnung in den Gemeindeteilen Baden-Württembergs am 25. Mai 1987 nach Altersgruppen

Schl.-Nr.	Gemeinde Gemeindeteil	Bevölkerung am Ort der Hauptwohnung		Davon im Alter von . . . bis unter . . . Jahren								
		insgesamt	darunter 18 Jahre und mehr	unter 3	3–6	6–10	10–18	18–25	25–45	45–60	60–65	65 und mehr
1	2	3	4	5	6	7	8	9	10	11		
noch: Langenenslingen												
006	Emerfeld	144	112	5	3	4	20	21	28	33	10	20
007	Friedingen	235	180	6	5	12	32	23	60	43	13	41
008	Ittenhausen	245	188	9	11	15	22	32	64	42	16	34
009	Wilfingen	352	258	23	16	18	37	37	92	50	26	53
426 070	Laupheim, Stadt	15 014	11 655	530	549	654	1 626	2 015	4 052	2 888	679	2 021
000	Laupheim	10 337	8 206	339	347	402	1 043	1 388	2 727	2 051	499	1 541
002	Untersulmetingen	1 420	1 023	62	67	91	177	176	386	275	53	133
003	Baustetten	1 718	1 309	69	65	70	205	260	494	312	64	179
004	Bihlafingen	542	401	23	19	29	70	83	145	96	19	58
005	Obersulmetingen	997	716	37	51	62	131	108	300	154	44	110
426 071	Maselheim	3 892	3 028	180	140	159	385	489	1 183	709	193	454
000	Maselheim	1 475	1 193	57	42	60	123	184	458	306	75	170
003	Äpfingen	928	714	50	30	31	103	125	278	144	49	118
004	Laupertshausen	891	671	42	39	39	100	118	250	165	38	100
005	Sulmingen	598	450	31	29	29	59	62	197	94	31	66
426 073	Mietingen	3 199	2 269	156	175	201	398	411	1 040	461	97	260
000	Mietingen	1 571	1 140	61	71	95	204	219	461	258	56	146
002	Baltringen	1 136	784	63	71	77	141	143	400	139	27	75
003	Walpertshofen	492	345	32	33	29	53	49	179	64	14	39
426 074	Mittelbiberach	2 669	2 003	96	106	143	321	332	810	507	113	241
000	Mittelbiberach	2 200	1 646	79	95	128	252	264	673	419	101	189
002	Reute	469	357	17	11	15	69	68	137	88	12	52
426 078	Moosburg	171	128	8	8	7	20	15	37	39	7	30
000	Moosburg	171	128	8	8	7	20	15	37	39	7	30
426 087	Ochsenhausen, Stadt	6 941	5 310	297	274	337	723	897	1 978	1 240	323	872
001	Südwest	2 192	1 735	95	69	91	202	276	644	405	112	298
002	Nordost	2 317	1 752	93	90	116	266	295	652	442	100	263
003	Reinstetten	1 645	1 245	72	72	91	165	233	442	284	77	209
005	Mittelbuch	787	578	37	43	39	90	93	240	109	34	102
426 090	Oggelshausen	816	644	26	23	28	95	125	206	173	39	101
000	Oggelshausen	816	644	26	23	28	95	125	206	173	39	101
426 097	Riedlingen, Stadt	8 383	6 643	288	269	331	852	1 095	2 041	1 620	484	1 403
001	Riedlingen	5 827	4 708	174	166	205	574	783	1 396	1 204	327	998
010	Bechingen	135	99	10	5	4	17	17	35	23	6	18
011	Daugendorf	493	392	13	15	19	54	68	118	77	46	83
012	Grünigen	359	273	11	20	16	39	46	83	67	17	60
013	Neufra	672	497	41	23	41	70	74	196	87	31	109
014	Pflummern	372	284	10	12	19	47	48	79	79	18	60
015	Zell	127	82	8	8	12	17	10	30	11	12	19
016	Zwiefaltendorf	398	308	21	20	15	34	49	104	72	27	56
426 100	Rot an der Rot	3 827	2 884	151	157	184	451	511	1 007	697	160	509
000	Rot an der Rot	2 296	1 733	77	95	102	289	325	597	432	96	283
002	Ellwangen	691	519	30	26	33	83	94	162	121	24	118
003	Haslach	840	632	44	36	49	79	92	248	144	40	108
426 134	Schemmerhofen	6 234	4 674	265	257	338	700	835	1 816	1 086	248	689
001	Schemmerhofen	2 287	1 718	96	94	130	249	304	691	422	75	226
002	Schemmerberg	1 044	806	33	38	49	118	152	296	168	53	137
003	Alberweiler	607	443	27	29	36	72	76	178	104	14	71
004	Altheim	594	458	20	23	29	64	72	182	94	35	75
005	Aßmannshardt	715	524	36	37	54	64	78	217	120	29	80
006	Ingerkingen	987	725	53	36	40	133	153	252	178	42	100
426 108	Schwendi	5 367	4 016	192	214	281	664	701	1 498	949	248	620
000	Schwendi	1 763	1 375	59	69	83	177	235	489	335	75	241
002	Bußmannshausen	606	465	15	15	40	71	71	176	103	43	72
003	Großschaffhausen	461	362	15	20	20	44	66	141	88	26	41
004	Orsenhausen	669	499	27	27	30	86	88	165	140	42	64
005	Schönebürg	990	683	32	43	61	171	126	259	156	26	116
006	Sießen im Wald	878	632	44	40	47	115	115	268	127	36	86

Noch: 2. Bevölkerung am Ort der Hauptwohnung in den Gemeindeteilen Baden-Württembergs am 25. Mai 1987 nach Altersgruppen

Schl.-Nr.	Gemeinde Gemeindeteil	Bevölkerung am Ort der Hauptwohnung		Davon im Alter von . . . bis unter . . . Jahren								
		insgesamt	darunter 18 Jahre und mehr	unter 3	3-6	6-10	10-18	18-25	25-45	45-60	60-65	65 und mehr
		1	2	3	4	5	6	7	8	9	10	11
426 109	Seekirch	196	144	1	8	8	35	35	42	47	2	18
000	Seekirch	196	144	1	8	8	35	35	42	47	2	18
426 113	Steinhausen a.d.Rottum	1 610	1 205	62	55	78	210	232	390	287	74	222
001	Steinhausen a. d. Rottum	762	587	32	26	28	89	123	171	142	37	114
002	Bellamont	539	393	21	18	32	75	80	128	99	25	61
003	Rottum	309	225	9	11	18	46	29	91	46	12	47
426 117	Tannheim	1 871	1 449	67	83	91	181	242	503	374	95	235
000	Tannheim	1 871	1 449	67	83	91	181	242	503	374	95	235
426 118	Tiefenbach	418	300	13	18	18	69	55	93	82	13	57
000	Tiefenbach	418	300	13	18	18	69	55	93	82	13	57
426 120	Ummendorf	3 415	2 632	123	111	164	385	483	999	632	153	365
000	Ummendorf	3 415	2 632	123	111	164	385	483	999	632	153	365
426 121	Unlingen	2 084	1 535	84	78	110	277	265	519	370	80	301
001	Unlingen	1 250	906	56	44	66	178	159	326	217	41	163
002	Dietelhofen	171	122	10	8	9	22	27	32	39	8	16
003	Göffingen	325	243	9	13	19	41	35	84	61	11	52
004	Möhringen	183	142	6	4	8	23	30	34	29	12	37
005	Uigendorf	155	122	3	9	8	13	14	43	24	8	33
426 124	Uttenweiler	2 937	2 191	124	130	138	354	362	785	478	142	424
001	Uttenweiler	1 517	1 126	72	64	68	187	199	409	268	57	193
002	Ahlen	233	179	7	6	14	27	31	65	35	16	32
003	Sauggart	195	138	6	8	17	26	15	53	19	11	40
004	Dieterskirch	472	353	18	21	18	62	58	112	69	30	84
005	Offingen	520	395	21	31	21	52	59	146	87	28	75
426 125	Wain	1 343	984	66	65	78	150	152	367	206	70	189
000	Wain	1 343	984	66	65	78	150	152	367	206	70	189
426 128	Warthausen	3 889	3 062	134	124	156	413	514	1 125	824	186	413
000	Warthausen	2 463	1 969	80	68	91	255	317	710	522	137	283
002	Birkenhard	1 089	831	36	40	52	130	154	313	239	32	93
003	Höfen	337	262	18	16	13	28	43	102	63	17	37
	Biberach	153 900	118 578	5 702	5 715	7 055	16 850	19 663	41 748	28 711	7 521	20 935
	Region Donau-Iller¹⁾	417 638	326 904	14 500	14 677	18 446	43 111	52 534	115 711	79 690	20 790	58 179

Region Bodensee-Oberschwaben

Landkreise												
435	Bodenseekreis											
435 005	Bermatingen	3 085	2 363	109	79	146	388	390	906	633	148	286
001	Bermatingen	2 389	1 833	86	55	110	305	305	687	508	108	225
002	Ahausen	696	530	23	24	36	83	85	219	125	40	61
435 010	Daisendorf	1 111	875	36	43	52	105	129	316	233	37	160
001	Daisendorf	1 111	875	36	43	52	105	129	316	233	37	160
435 067	Deggenhausertal	3 204	2 485	137	108	144	330	428	879	629	156	393
001	Deggenhausen	778	615	25	23	35	80	99	242	141	39	94
002	Hornberg	690	531	34	22	30	73	107	157	143	41	83
003	Roggenbeuren	138	113	7	5	3	10	24	34	35	7	13
004	Untersiggingen	581	439	28	27	26	61	64	181	104	26	64
005	Urnau	341	268	17	11	20	25	45	103	60	17	43
006	Wittenhofen	676	519	26	20	30	81	89	162	146	26	96
435 013	Eriskirch	3 733	2 930	136	128	158	381	455	1 149	694	180	452
001	Eriskirch	987	790	36	28	44	89	120	319	171	47	133
002	Mariabrunn	1 309	1 019	43	51	57	139	158	386	275	65	135
003	Schlatt	964	748	40	33	42	101	116	330	164	39	99
004	Schussenreute	129	108	1	2	5	13	14	36	23	12	23
005	Dillmannshof	49	32	-	-	-	-	-	-	-	-	-
006	Braitenrain	24	19	-	-	-	-	-	-	-	-	-

1) Soweit Land Baden-Württemberg.

Noch: **2. Bevölkerung am Ort der Hauptwohnung in den Gemeindeteilen Baden-Württembergs am 25. Mai 1987 nach Altersgruppen**

Schl.-Nr.	Gemeinde Gemeindeteil	Bevölkerung am Ort der Hauptwohnung		Davon im Alter von . . . bis unter . . . Jahren									
		insgesamt	darunter 18 Jahre und mehr	unter 3	3-6	6-10	10-18	18-25	25-45	45-60	60-65	65 und mehr	
													1
noch: Eriskirch													
007	Wolfzennen	78	63	2	2	3	8	14	18	15	6	10	
008	Gmünd	67	48	8	3	3	5	6	26	7	3	6	
010	Knöbelhof	36	27	-	-	-	-	-	-	-	-	-	
011	Oberbaumgarten	14	10	-	-	-	-	-	-	-	-	-	
015	Moos	44	40	-	-	-	-	-	-	-	-	-	
017	Schoppenhof	5	4	-	-	-	-	-	-	-	-	-	
018	Unterbaumgarten	14	12	-	-	-	-	-	-	-	-	-	
020	Langenacker	13	10	-	-	-	-	-	-	-	-	-	
435 015	Frickingen	2 227	1 756	76	84	103	208	268	628	427	122	311	
001	Frickingen	1 094	849	40	41	58	106	127	316	193	64	149	
002	Altheim	700	562	21	26	25	66	93	177	152	37	103	
003	Leustetten	331	263	11	12	14	31	42	102	62	16	41	
004	Bruckfelden	102	82	4	5	6	5	6	33	20	5	18	
435 016	Friedrichshafen,Stadt	51 808	41 793	1 562	1 607	2 004	4 842	6 105	14 302	10 789	2 518	8 079	
000	Mitte	12 927	10 735	346	350	439	1 057	1 396	3 312	2 674	722	2 631	
001	West	3 688	3 054	95	98	117	324	379	1 014	766	200	695	
002	Fischbach	6 242	4 923	205	246	270	598	756	1 918	1 207	257	785	
003	Schnetzenhausen	733	582	26	29	27	69	102	228	122	29	101	
004	Nord	9 158	7 331	269	285	377	896	1 109	2 387	2 029	456	1 350	
005	Ost	8 483	6 911	232	234	293	813	1 011	2 247	1 816	443	1 394	
006	Raderach	326	238	15	17	23	33	26	120	52	8	32	
007	Ailingen	5 975	4 755	196	179	245	600	828	1 667	1 348	237	675	
008	Kluftern	2 917	2 221	116	109	161	310	335	984	536	92	274	
009	Ettenkirch	1 359	1 043	62	60	52	142	163	425	239	74	142	
435 018	Hagnau am Bodensee	1 290	1 044	47	37	55	107	133	368	245	63	235	
001	Hagnau am Bodensee	1 290	1 044	47	37	55	107	133	368	245	63	235	
435 020	Heiligenberg	2 440	1 889	97	108	125	221	299	678	428	131	353	
001	Heiligenberg	1 182	904	46	47	60	125	112	328	195	65	204	
002	Hattenweiler	507	381	18	34	30	44	75	168	77	29	32	
003	Wintersulgen	751	604	33	27	35	52	112	182	156	37	117	
435 024	Immenstaad a.Bodensee	5 229	4 128	169	169	228	535	470	1 806	994	187	671	
001	Immenstaad	4 656	3 689	154	154	202	457	406	1 624	875	173	611	
002	Kippenhausen	573	439	15	15	26	78	64	182	119	14	60	
435 029	Kressbronn am Bodensee	6 633	5 278	203	202	260	690	810	1 727	1 288	321	1 132	
001	Arensweiler	19	17	-	-	-	-	-	-	-	-	-	
002	Atlashofen	23	18	-	-	-	-	-	-	-	-	-	
003	Berg	103	87	-	3	5	8	9	26	25	6	21	
004	Betzau	244	189	14	13	5	23	33	65	41	11	39	
005	Döllen	38	31	-	-	-	-	-	-	-	-	-	
006	Gattau	253	183	16	15	18	21	22	95	29	10	27	
007	Gießen	36	31	-	-	-	-	-	-	-	-	-	
008	Gießenbrücke	21	17	-	-	-	-	-	-	-	-	-	
009	Gohren	144	120	4	3	3	14	24	35	31	4	26	
010	Gottmannsbühl	23	16	-	-	-	-	-	-	-	-	-	
011	Haltmaierhof	7	5	-	-	-	-	-	-	-	-	-	
012	Heiligenhof	5	5	-	-	-	-	-	-	-	-	-	
013	Hüttmannsberg	55	52	1	-	-	2	20	5	18	4	5	
014	Kalkähren	5	2	-	-	-	-	-	-	-	-	-	
015	Kochermühle	9	9	-	-	-	-	-	-	-	-	-	
016	Kreßbronn	5 082	4 073	150	141	194	524	604	1 323	983	253	910	
017	Krummensteg	9	8	-	-	-	-	-	-	-	-	-	
018	Kümmertsweiler	51	31	-	2	8	10	5	9	10	1	6	
019	Linderhof	10	8	-	-	-	-	-	-	-	-	-	
020	Mittelmühle	10	8	-	-	-	-	-	-	-	-	-	
021	Nitzenweiler	47	39	-	-	-	-	-	-	-	-	-	
022	Obermühle	5	2	-	-	-	-	-	-	-	-	-	
023	Poppis	62	42	1	3	4	12	9	16	9	2	6	
024	Retterschen	236	181	8	9	12	26	35	63	46	8	29	
025	Reute	26	19	-	-	-	-	-	-	-	-	-	
026	Riedensweiler	27	18	-	-	-	-	-	-	-	-	-	
027	Schleinsee	18	13	-	-	-	-	-	-	-	-	-	
028	Schnaidt	23	18	-	-	-	-	-	-	-	-	-	
029	Tunau	32	28	-	-	-	-	-	-	-	-	-	
163	Fischerdorf	10	8	-	-	-	-	-	-	-	-	-	

Noch: 2. Bevölkerung am Ort der Hauptwohnung in den Gemeindeteilen Baden-Württembergs am 25. Mai 1987 nach Altersgruppen

Schl.-Nr.	Gemeinde Gemeindeteil	Bevölkerung am Ort der Hauptwohnung		Davon im Alter von . . . bis unter . . . Jahren								
		insgesamt	darunter 18 Jahre und mehr	unter 3	3–6	6–10	10–18	18–25	25–45	45–60	60–65	65 und mehr
435 030	Langenargen	6 073	4 966	168	152	199	588	723	1 635	1 223	349	1 036
001	Langenargen	4 966	4 089	135	127	159	456	580	1 336	992	292	889
002	Bierkeller-Waldeck	499	403	14	11	13	58	64	126	109	26	78
004	Oberdorf	608	474	19	14	27	74	79	173	122	31	69
435 034	Markdorf, Stadt	10 578	8 237	343	350	464	1 184	1 252	2 985	2 239	414	1 347
000	Markdorf	8 750	6 856	268	288	377	961	1 058	2 478	1 886	327	1 107
001	Ittendorf	486	381	19	18	16	52	46	135	91	29	80
002	Riedheim	1 342	1 000	56	44	71	171	148	372	262	58	160
435 035	Meckenbeuren	10 833	8 518	376	361	471	1 107	1 568	3 308	2 003	405	1 234
001	Meckenbeuren	3 602	2 804	138	111	179	370	464	1 081	685	143	431
002	Brochenzell	1 770	1 371	56	59	93	191	232	518	292	74	255
003	Obermeckenbeuren	173	134	7	10	10	12	21	55	26	7	25
004	Liebenau	1 421	1 184	27	25	36	149	289	456	239	49	151
005	Hegenberg	469	365	22	24	22	36	110	158	56	14	27
006	Buch	635	465	28	25	39	78	70	236	102	12	45
007	Kehlen	337	264	20	13	11	29	35	113	58	12	46
008	Reute	968	769	30	36	32	101	150	266	233	30	90
009	Gerbertshaus	941	741	30	44	37	89	125	285	195	33	103
010	Lochbrücke	517	421	18	14	12	52	72	140	117	31	61
435 036	Meersburg, Stadt	4 703	3 907	139	129	165	363	546	1 278	940	252	891
001	Meersburg	4 446	3 711	130	118	151	336	514	1 203	887	244	863
002	Baitenhshn./Schiggend.	257	196	9	11	14	27	32	75	53	8	28
435 042	Neukirch	2 147	1 592	93	95	120	247	262	637	327	94	272
001	Aberlingsbühl	13	7	–	–	–	–	–	–	–	–	–
002	Bechenhütten	8	5	–	–	–	–	–	–	–	–	–
003	Bernaumühle	7	7	–	–	–	–	–	–	–	–	–
004	Bernried	107	81	3	2	10	11	12	24	27	7	11
005	Blumegg	18	15	–	–	–	–	–	–	–	–	–
006	Ebersberg	5	5	–	–	–	–	–	–	–	–	–
007	Elmenau	113	84	7	4	10	8	16	35	10	4	19
008	Flunau	8	4	–	–	–	–	–	–	–	–	–
009	Goppertsweiler	130	107	7	2	2	12	19	34	24	7	23
010	Gunzenweiler	39	33	–	–	–	–	–	–	–	–	–
011	Hinterburg	5	5	–	–	–	–	–	–	–	–	–
012	Hinteressach	43	32	–	–	–	–	–	–	–	–	–
013	Landolz	10	8	–	–	–	–	–	–	–	–	–
014	Litzelmannshof	49	39	–	–	–	–	–	–	–	–	–
015	Lustensbach	16	11	–	–	–	–	–	–	–	–	–
016	Matzenweiler	48	39	–	–	–	–	–	–	–	–	–
017	Mehetsweiler	26	20	–	–	–	–	–	–	–	–	–
018	Neuhaus	4	4	–	–	–	–	–	–	–	–	–
019	Neukirch	886	628	40	44	63	111	101	286	119	30	92
024	Oberlangensee	43	31	–	–	–	–	–	–	–	–	–
025	Oberrussenried	117	91	6	8	3	9	11	37	18	9	16
026	Reisenbronn	7	4	–	–	–	–	–	–	–	–	–
027	Sackweiher	2	2	–	–	–	–	–	–	–	–	–
028	Summerau	41	31	–	–	–	–	–	–	–	–	–
029	Schnaidt	19	12	–	–	–	–	–	–	–	–	–
030	Uhetsweiler	76	53	2	5	1	15	10	21	11	2	9
031	Unterlangensee	41	32	–	–	–	–	–	–	–	–	–
032	Unterrussenried	57	43	3	2	2	7	5	15	6	6	11
033	Vorderburg	8	2	–	–	–	–	–	–	–	–	–
034	Vorderessach	52	38	1	1	3	9	8	13	6	3	8
035	Wildpoltswweiler	76	58	1	4	4	9	10	21	12	5	10
036	Wittenberg	50	43	4	–	1	2	7	17	11	3	5
037	Zannau	23	18	–	–	–	–	–	–	–	–	–
435 045	Oberteuringen	3 313	2 534	150	138	146	345	415	1 027	627	119	346
001	Oberteuringen	1 585	1 212	75	62	64	172	178	500	329	53	152
002	Bitzenhofen	512	400	21	19	19	53	71	154	100	19	56
003	Hefigkofen	398	302	21	19	15	41	61	132	52	10	47
004	Neuhaus	143	116	6	2	9	10	19	43	19	12	23
005	Rammetshofen	215	163	10	11	13	18	29	57	47	10	20
006	Unterteuringen	219	161	7	13	15	23	33	62	39	6	21
007	Behweiler	21	14	–	–	–	–	–	–	–	–	–
008	Bibruck	46	34	–	–	–	–	–	–	–	–	–
009	Blankenried	30	21	–	–	–	–	–	–	–	–	–

Noch: 2. Bevölkerung am Ort der Hauptwohnung in den Gemeindeteilen Baden-Württembergs am 25. Mai 1987 nach Altersgruppen

Schl.-Nr.	Gemeinde Gemeindeteil	Bevölkerung am Ort der Hauptwohnung		Davon im Alter von . . . bis unter . . . Jahren									
		insgesamt	darunter 18 Jahre und mehr	unter 3	3-6	6-10	10-18	18-25	25-45	45-60	60-65	65 und mehr	
		1	2	3	4	5	6	7	8	9	10	11	
noch: Oberteuringen													
010	Fuchstobel	-	-	-	-	-	-	-	-	-	-	-	
011	Ramsen	15	14	-	-	-	-	-	-	-	-	-	
012	Remette	11	5	-	-	-	-	-	-	-	-	-	
013	Rieter	16	11	-	-	-	-	-	-	-	-	-	
014	Russenreute	4	4	-	-	-	-	-	-	-	-	-	
015	Vittenhag	9	5	-	-	-	-	-	-	-	-	-	
016	Wammeratswatt	11	9	-	-	-	-	-	-	-	-	-	
017	Weiler	5	4	-	-	-	-	-	-	-	-	-	
018	Ziegmühle	13	12	-	-	-	-	-	-	-	-	-	
019	Panoramastraße	60	47	4	3	-	6	4	28	8	2	5	
435 047	Owingen	3 119	2 384	128	128	162	317	409	946	580	114	335	
001	Owingen	2 116	1 605	89	86	115	221	273	666	381	71	214	
002	Hohenbodman	222	175	4	12	8	23	42	52	50	9	22	
003	Taisersdorf	238	195	6	9	9	19	31	66	55	16	27	
004	Billafingen	543	409	29	21	30	54	63	162	94	18	72	
435 052	Salem	8 520	6 264	339	366	477	1 074	955	2 484	1 464	336	1 025	
001	Salem	1 207	763	41	42	61	300	121	282	182	52	126	
002	Mimmenhausen	2 173	1 664	97	88	113	211	271	662	398	87	246	
003	Neufrach	1 533	1 180	57	62	64	170	172	413	289	61	245	
004	Buggensegel	228	164	6	14	20	24	28	69	31	11	25	
005	Mittelstenweiler	482	369	16	23	30	44	57	158	95	13	46	
006	Tüfingen	268	193	12	10	22	31	26	78	42	18	29	
007	Rickenbach	160	127	5	1	4	23	22	45	24	8	28	
008	Weildorf	584	421	22	23	36	82	55	180	90	19	77	
009	Grasbeuren	311	246	14	11	16	24	45	94	63	12	32	
010	Oberstenweiler	277	182	17	12	29	37	26	91	34	14	17	
011	Beuren	1 297	955	52	80	82	128	132	412	216	41	154	
435 053	Sipplingen	2 044	1 689	60	53	78	164	244	496	442	129	378	
001	West	525	418	15	14	27	51	56	129	111	33	89	
002	Mitte	1 045	877	32	29	34	73	127	242	227	58	223	
003	Ost	416	345	11	6	17	37	53	113	92	32	55	
004	Süßenmühle	58	49	2	4	-	3	8	12	12	6	11	
435 054	Stetten	914	757	26	32	33	66	104	278	172	38	165	
001	Stetten	914	757	26	32	33	66	104	278	172	38	165	
435 057	Tettngang, Stadt	15 522	12 180	561	537	668	1 576	1 998	4 564	2 903	737	1 978	
001	Tettngang	10 879	8 591	396	358	438	1 096	1 384	3 223	2 067	494	1 423	
002	Kau	1 100	893	35	34	46	92	149	347	262	47	88	
003	Tannau	1 701	1 288	60	74	90	189	254	495	261	93	185	
004	Langnau	1 842	1 408	70	71	94	199	211	499	313	103	282	
435 059	Überlingen, Stadt	18 729	15 556	531	495	604	1 543	2 154	4 620	3 683	1 061	4 038	
001	Altstadt	1 856	1 573	54	42	62	125	215	443	347	120	448	
002	Weststadt	1 732	1 500	36	31	44	121	217	392	365	110	416	
003	Nordstadt	3 360	2 828	104	76	96	256	368	814	707	206	733	
004	Oststadt	7 011	5 884	171	198	207	551	723	1 632	1 292	406	1 831	
005	Aufkirch/Brachenreute	177	132	12	11	11	11	25	62	14	7	24	
006	Andelshofen/Ind.-Geb.	547	436	18	19	17	57	88	175	114	20	39	
007	Hödingen	556	421	16	23	36	60	84	150	87	38	62	
008	Nesselwangen	388	293	26	17	18	34	45	122	73	12	41	
009	Bonndorf	364	302	7	12	11	32	49	94	76	17	66	
010	Lippertsreute	699	522	33	26	24	94	91	187	144	27	73	
011	Bambergen	412	310	14	11	30	47	58	126	75	12	39	
012	Deisendorf	522	413	13	7	24	65	87	115	138	23	50	
013	Nußdorf	1 105	942	27	22	24	90	104	308	251	63	216	
435 066	Uhlhingen-Mühlhofen	5 521	4 393	202	197	232	497	645	1 622	1 032	279	815	
001	Oberuhldingen	2 588	1 976	96	101	131	284	285	790	443	126	332	
002	Unteruhldingen	1 210	1 068	32	24	25	61	138	328	242	72	288	
003	Mühlhofen	1 723	1 349	74	72	76	152	222	504	347	81	195	
Bodenseekreis		172 776	137 518	5 688	5 598	7 094	16 878	20 762	48 639	33 995	8 190	25 932	
436 Ravensburg													
436 001	Achberg	1 060	828	30	45	43	114	151	277	178	43	179	
001	Essersatsweiler	332	269	14	14	10	25	51	82	53	17	66	

Noch: 2. Bevölkerung am Ort der Hauptwohnung in den Gemeindeteilen Baden-Württembergs am 25. Mai 1987 nach Altersgruppen

Schl.-Nr.	Gemeinde Gemeindeteil	Bevölkerung am Ort der Hauptwohnung		Davon im Alter von . . . bis unter . . . Jahren									
		insgesamt	darunter 18 Jahre und mehr	unter 3	3–6	6–10	10–18	18–25	25–45	45–60	60–65	65 und mehr	
		1	2	3	4	5	6	7	8	9	10	11	
noch: Achberg													
	002 Oberpol	138	99	2	4	10	23	27	31	22	5	14	
	003 Siberatsweiler	335	265	7	16	11	36	47	90	57	14	57	
	004 Doberatsweiler	255	195	7	11	12	30	26	74	46	7	42	
436 003	Aichstetten	2 140	1 599	86	80	95	280	282	572	416	83	246	
	001 Aichstetten	1 739	1 302	74	65	76	222	243	458	350	69	182	
	002 Altmannshofen	401	297	12	15	19	58	39	114	66	14	64	
436 004	Aitrach	2 477	1 870	89	94	127	297	303	683	470	110	304	
	001 Aitrach	2 010	1 522	79	78	102	229	254	560	380	86	242	
	002 Mooshausen	316	236	6	8	19	47	26	84	67	21	38	
	003 Treherz	151	112	4	8	6	21	23	39	23	3	24	
436 005	Altshausen	3 845	2 963	110	121	159	492	430	934	782	205	612	
	001 Altshausen	3 421	2 602	100	112	146	461	403	832	624	170	573	
	002 Dornahof	235	223	3	2	2	5	7	68	122	16	10	
	003 Ingenhart	39	27	–	–	–	–	–	–	–	–	–	
	004 Mendelbeuren	64	48	–	–	–	–	–	–	–	–	–	
	005 Stuben	86	63	1	2	3	17	10	12	19	8	14	
436 006	Amtzell	2 751	2 073	114	114	144	306	327	844	393	119	390	
	000 Amtzell	2 751	2 073	114	114	144	306	327	844	393	119	390	
436 094	Argenbühl	5 171	3 799	216	230	283	643	698	1 394	831	204	672	
	001 Christzhofen	1 381	1 015	44	69	80	173	184	369	223	59	180	
	002 Eglofs	1 570	1 173	57	61	97	182	223	412	247	68	223	
	003 Eisenharz	1 251	908	63	51	67	162	161	349	189	51	158	
	004 Ratzenried	969	703	52	49	39	126	130	264	172	26	111	
436 008	Aulendorf, Stadt	6 950	5 419	252	234	283	762	791	1 871	1 261	373	1 123	
	001 Ost	1 626	1 279	61	58	78	150	171	444	292	105	267	
	002 Nord	1 541	1 202	60	48	53	178	187	381	285	69	280	
	003 West	1 753	1 420	63	51	62	157	173	490	315	115	327	
	004 Blönnried	674	493	17	18	33	113	82	170	114	17	110	
	005 Tannhausen	669	491	27	33	34	84	78	201	115	33	64	
	006 Zollenreute	687	534	24	26	23	80	100	185	140	34	75	
436 009	Bad Waldsee, Stadt	15 171	11 727	547	520	666	1 711	1 819	4 043	2 718	756	2 391	
	001 Bad Waldsee	8 842	6 992	297	282	356	915	1 071	2 317	1 619	473	1 512	
	002 Gaisbeuren	1 393	1 050	61	57	77	148	179	414	247	66	144	
	003 Mittelurbach	1 186	861	50	37	59	179	147	333	229	45	107	
	004 Reute	2 036	1 601	75	72	74	214	241	511	352	95	402	
	005 Haisterkirch	1 246	892	45	48	75	186	132	349	198	50	163	
	006 Michelwinnaden	468	331	19	24	25	69	49	119	73	27	63	
436 010	Bad Wurzach, Stadt	12 144	8 968	490	510	661	1 515	1 551	3 178	2 167	507	1 565	
	001 Arnach	1 119	820	73	54	62	110	146	359	151	40	124	
	002 Dietmanns	777	555	26	40	60	96	96	207	123	35	94	
	003 Eintürnen	601	455	18	20	33	75	82	137	119	23	94	
	004 Gospoldshofen	597	437	19	24	24	93	84	129	113	29	82	
	005 Haidgau	800	547	34	31	56	132	91	212	119	38	87	
	006 Hauerz	1 069	767	42	49	71	140	129	263	197	37	141	
	007 Seibranz	1 072	764	49	43	68	148	124	283	176	40	141	
	008 Unterschwarzach	1 218	885	58	68	64	143	170	338	183	45	149	
	009 Ziegelbach	708	526	31	32	33	86	95	194	134	28	75	
	010 Bad Wurzach	4 183	3 212	140	149	190	492	534	1 056	852	192	578	
436 011	Baienfurt	6 344	5 081	193	177	224	669	904	1 750	1 391	286	750	
	001 West	2 022	1 665	56	58	63	180	248	581	438	105	293	
	002 Nord	765	539	31	33	42	120	120	219	154	16	30	
	003 Ost-1	531	437	16	9	17	52	70	131	111	27	98	
	004 Ost-2	1 400	1 149	40	30	45	136	225	365	312	68	179	
	005 Süd	1 626	1 291	50	47	57	181	241	454	376	70	150	
436 012	Baindt	4 116	3 114	159	154	219	470	543	1 309	802	154	306	
	001 Baindt	4 116	3 114	159	154	219	470	543	1 309	802	154	306	
436 013	Berg	3 685	2 776	162	129	162	456	443	1 129	699	147	358	
	001 Berg 1	1 639	1 247	74	68	77	173	186	488	297	68	208	
	002 Berg 2	2 046	1 529	88	61	85	283	257	641	402	79	150	

Noch: 2. Bevölkerung am Ort der Hauptwohnung in den Gemeindeteilen Baden-Württembergs am 25. Mai 1987 nach Altersgruppen

Schl.-Nr.	Gemeinde Gemeindeteil	Bevölkerung am Ort der Hauptwohnung		Davon im Alter von ... bis unter ... Jahren								
		insgesamt	darunter 18 Jahre und mehr	unter 3	3-6	6-10	10-18	18-25	25-45	45-60	60-65	65 und mehr
		1	2	3	4	5	6	7	8	9	10	11
436 014	Bergatreute	2 441	1 821	117	98	118	287	334	695	441	112	239
000	Bergatreute	2 441	1 821	117	98	118	287	334	695	441	112	239
436 018	Bodnegg	2 653	2 083	90	89	110	281	321	760	568	126	308
001	Bodnegg	1 106	868	44	33	45	116	175	264	225	55	149
002	Außenbereiche	1 547	1 215	46	56	65	165	146	496	343	71	159
436 019	Boms	448	346	20	19	26	37	65	117	77	36	51
001	Boms	448	346	20	19	26	37	65	117	77	36	51
436 024	Ebenweiler	782	561	34	33	45	109	75	221	132	39	94
001	Ebenweiler	782	561	34	33	45	109	75	221	132	39	94
436 093	Ebersbach-Musbach	1 190	882	55	55	60	138	134	335	203	61	149
001	Ebersbach	621	468	27	32	24	70	73	170	110	32	83
002	Musbach	317	225	17	14	20	41	29	91	49	21	35
003	Boos	142	103	4	4	11	20	14	45	19	6	19
004	Wohnplätze A-Z	110	86	7	5	5	7	18	29	25	2	12
436 027	Eichstegen	405	305	21	14	28	37	58	97	74	22	54
001	Eichstegen	405	305	21	14	28	37	58	97	74	22	54
436 032	Fleischwangen	424	296	26	15	27	60	74	112	67	9	34
001	Fleischwangen	424	296	26	15	27	60	74	112	67	9	34
436 096	Fronreute	3 522	2 616	170	152	201	383	428	1 153	580	140	315
001	Blitzenreute	2 309	1 730	108	88	127	256	261	808	377	93	191
002	Fronhofen	1 213	886	62	64	74	127	167	345	203	47	124
436 039	Grünkraut	2 366	1 801	88	97	112	268	295	729	454	97	226
001	Grünkraut	1 280	978	50	52	47	153	172	405	258	46	97
002	Gullen	199	156	4	8	11	20	25	65	41	9	16
003	Süd	299	223	16	14	19	27	32	96	49	17	29
004	Ost	346	256	7	13	24	46	37	102	62	15	40
005	Nord	242	188	11	10	11	22	29	61	44	10	44
436 040	Guggenhausen	192	147	3	10	12	20	27	45	35	8	32
001	Guggenhausen	96	76	2	4	6	8	14	24	21	5	12
002	Egg	96	71	1	6	6	12	13	21	14	3	20
436 095	Horgenzell	3 630	2 651	155	161	223	440	530	1 022	547	137	415
002	Hasenweiler	983	732	35	29	58	129	197	261	143	33	98
003	Kappel	568	441	27	24	28	48	91	164	88	29	69
004	Wolketsweiler	1 060	744	42	54	76	144	118	290	168	36	132
005	Zogenweiler	1 019	734	51	54	61	119	124	307	148	39	116
436 047	Hoßkirch	554	430	24	23	28	49	70	164	106	20	70
001	Hoßkirch	554	430	24	23	28	49	70	164	106	20	70
436 049	Isny im Allgäu, Stadt	12 757	10 201	398	400	532	1 226	2 293	3 283	2 136	567	1 922
000	Isny im Allgäu	8 910	7 219	250	260	360	821	1 766	2 285	1 407	396	1 365
002	Beuren	734	539	43	36	36	80	108	183	100	32	116
003	Neutrauchburg	1 332	1 062	45	41	50	134	170	335	286	63	208
004	Großholzleute	1 119	886	28	33	51	121	149	302	225	51	159
005	Rohrdorf	662	495	32	30	35	70	100	178	118	25	74
436 052	Kißlegg	7 573	5 613	327	319	433	881	867	2 013	1 274	319	1 140
001	Kißlegg	4 060	3 032	172	170	232	454	435	1 132	652	169	644
002	Sommersried	2 074	1 530	84	92	121	247	271	509	371	95	284
003	Immenried	630	464	30	24	29	83	72	152	111	28	101
004	Waltershofen	809	587	41	33	51	97	89	220	140	27	111
436 053	Königseggwald	500	383	18	17	28	54	73	115	118	14	63
001	Königseggwald	500	383	18	17	28	54	73	115	118	14	63
436 055	Leutkirch im Allgäu, St.	20 309	15 566	799	779	921	2 244	2 655	5 476	3 573	969	2 893
001	Süd	2 486	1 995	88	67	85	251	333	622	422	136	482
002	West	2 417	1 850	114	97	98	258	338	703	447	90	272
003	Nord und Ost	5 371	4 273	188	208	217	485	663	1 416	999	286	909
004	Hofs	765	582	25	32	32	94	124	194	129	29	106

Noch: 2. Bevölkerung am Ort der Hauptwohnung in den Gemeindeteilen Baden-Württembergs am 25. Mai 1987 nach Altersgruppen

Schl.-Nr.	Gemeinde Gemeindeteil	Bevölkerung am Ort der Hauptwohnung		Davon im Alter von . . . bis unter . . . Jahren									
		insgesamt	darunter 18 Jahre und mehr	unter 3	3-6	6-10	10-18	18-25	25-45	45-60	60-65	65 und mehr	
				1	2	3	4	5	6	7	8	9	10
noch: Leutkirch im Allgäu, St.													
005	Wuchzenhofen	2 115	1 554	89	74	96	302	290	568	383	85	228	
006	Winterstetten	451	345	13	14	25	54	54	136	64	29	62	
007	Friesenhofen	653	508	21	23	31	70	95	165	139	27	82	
008	Herlazhofen	2 274	1 704	102	89	116	263	286	623	390	117	288	
009	Gebrazhofen	1 695	1 216	70	89	116	204	204	475	251	74	212	
010	Diepoldshofen	536	398	21	21	19	77	81	122	85	27	83	
011	Reichenhofen	1 546	1 141	68	65	86	186	187	452	264	69	169	
436 064	Ravensburg, Stadt	43 913	35 763	1 251	1 265	1 537	4 097	5 817	12 016	8 628	2 406	6 896	
001	Ravensburg	3 237	2 794	73	71	92	207	489	939	575	148	643	
002	Nordstadt	2 068	1 705	54	51	60	198	271	616	399	106	313	
003	Burach	3 253	2 595	78	109	142	329	401	841	631	168	554	
004	Oppolthshofen	2 697	2 250	60	55	68	264	434	668	527	147	474	
005	Schorneute	2 999	2 471	101	83	90	254	500	996	521	128	326	
006	Südstadt	5 839	4 947	135	128	152	477	676	1 446	1 184	378	1 263	
007	Schussensiedlung	2 486	1 973	70	84	99	260	355	675	522	141	280	
008	Kreberösch	387	310	11	13	23	30	36	120	78	37	39	
009	Weststadt	7 721	6 256	169	231	286	779	862	1 795	1 624	485	1 490	
011	Schmalegg	1 514	1 128	70	77	70	169	179	491	249	70	139	
021	Oberzell	1 849	1 465	77	55	77	175	260	570	356	90	189	
022	Bavendorf	831	633	31	33	31	103	94	233	149	49	108	
023	Dürnast	643	513	22	22	21	65	107	169	122	38	77	
024	Adelsreute	77	61	5	1	4	6	20	17	13	5	6	
031	Weißenaue	4 428	3 682	121	108	140	377	631	1 201	978	253	619	
032	Oberhofen	3 451	2 654	149	122	164	362	452	1 108	630	142	322	
033	Gornhofen	433	326	25	22	18	42	50	131	70	21	54	
436 067	Riedhausen	383	294	13	16	14	46	56	95	74	20	49	
001	Riedhausen	383	294	13	16	14	46	56	95	74	20	49	
436 069	Schlier	3 115	2 344	124	139	171	337	361	954	601	117	311	
001	Schlier	1 675	1 271	62	77	91	174	204	479	350	66	172	
002	Ankenreute	1 440	1 073	62	62	80	163	157	475	251	51	139	
436 077	Unterwaldhausen	219	162	19	8	9	21	26	65	28	10	33	
001	Unterwaldhausen	113	83	10	4	5	11	13	26	17	5	22	
002	Oberwaldhausen	106	79	9	4	4	10	13	39	11	5	11	
436 078	Vogt	3 781	2 844	147	157	194	439	450	1 165	650	137	442	
001	Vogt	3 781	2 844	147	157	194	439	450	1 165	650	137	442	
436 079	Waldburg	2 152	1 635	81	79	116	241	254	640	410	95	236	
001	Ost	1 009	777	24	35	57	116	118	273	203	48	135	
002	West	1 143	858	57	44	59	125	136	367	207	47	101	
436 081	Wangen im Allgäu, St.	23 588	18 538	768	773	1 051	2 458	2 964	6 154	4 460	1 204	3 756	
001	Innenstadt	1 740	1 487	38	38	49	128	267	453	313	83	371	
002	Lindauer Vorstadt	1 271	959	48	42	72	150	190	354	230	42	143	
003	Berger Höhe	2 663	2 182	69	67	100	245	273	591	486	160	672	
004	Wittwais	1 101	890	34	41	46	90	112	278	214	70	216	
005	Prassberg/Waltersbühl	3 542	2 893	81	96	129	343	406	865	712	230	680	
006	Engelberg	907	754	27	24	26	76	135	219	173	65	162	
007	Hinteres Ebnet	801	662	27	18	16	78	118	228	149	54	113	
008	Sigmanns/Epplings	948	748	29	28	44	99	118	250	202	51	127	
009	Atzenberg/Gehrenberg	1 585	1 266	64	52	71	132	200	486	288	80	212	
010	Niederwangen	1 537	1 119	72	72	82	192	181	447	275	64	152	
011	Neuravensburg	1 997	1 492	73	75	102	255	240	505	378	88	281	
012	Schomburg	2 155	1 608	65	83	124	275	279	635	385	90	219	
013	Karssee	538	394	30	22	36	56	70	138	89	18	79	
014	Leupolz	1 011	738	48	46	58	121	132	252	191	39	124	
015	Deuchelried	1 792	1 346	63	69	96	218	243	453	375	70	205	
436 082	Weingarten, Stadt	20 918	17 151	563	592	698	1 914	3 049	5 863	4 153	1 094	2 992	
001	Nordost	4 183	3 473	100	120	127	363	656	1 210	837	227	543	
002	Südost	5 755	4 726	160	146	193	530	838	1 542	1 117	296	933	
003	Südwest	5 937	4 862	166	187	197	525	759	1 618	1 130	347	1 008	
004	Nordwest	5 043	4 090	137	139	181	496	796	1 493	1 069	224	508	
436 083	Wilhelmsdorf	3 563	2 646	133	112	160	512	529	919	647	151	400	
000	Wilhelmsdorf	1 966	1 476	66	55	94	275	299	514	361	78	224	

Noch: 2. Bevölkerung am Ort der Hauptwohnung in den Gemeindeteilen Baden-Württembergs am 25. Mai 1987 nach Altersgruppen

Schl.-Nr.	Gemeinde Gemeindeteil	Bevölkerung am Ort der Hauptwohnung		Davon im Alter von . . . bis unter . . . Jahren								
		insgesamt	darunter 18 Jahre und mehr	unter 3	3–6	6–10	10–18	18–25	25–45	45–60	60–65	65 und mehr
1	2	3	4	5	6	7	8	9	10	11		
noch: Wilhelmsdorf												
001	Pfrungen	384	286	15	12	22	49	52	107	69	16	42
002	Esenhausen	536	398	27	20	18	73	69	138	92	22	77
003	Zußdorf	677	486	25	25	26	115	109	160	125	35	57
436 085	Wolfegg	2 961	2 264	110	93	141	353	357	760	526	145	476
001	Wolfegg	1 322	990	59	40	73	160	152	371	217	69	181
002	Alttann	825	665	21	24	31	84	98	201	166	39	161
003	Rötenbach	551	408	16	20	23	84	79	118	101	23	87
004	Molpertshaus	263	201	14	9	14	25	28	70	42	14	47
436 087	Wolpertswende	3 442	2 590	129	150	183	390	442	980	653	143	372
000	Wolpertswende	3 442	2 590	129	150	183	390	442	980	653	143	372
	Ravensburg	233 635	182 150	8 131	8 073	10 244	25 037	30 846	63 932	43 323	11 185	32 864
437	Sigmaringen											
437 005	Beuron	894	752	12	18	34	78	93	187	189	54	229
001	Beuron	260	246	2	1	3	8	21	37	72	22	94
002	Hausen	521	420	8	10	24	59	61	121	101	27	110
003	Thiergarten	113	86	2	7	7	11	11	29	16	5	25
437 008	Bingen	2 556	1 970	103	92	113	278	321	766	452	131	300
001	Bingen	1 849	1 440	73	59	82	195	227	559	343	89	222
002	Hitzkofen	492	371	21	23	18	59	65	144	89	25	48
003	Hornstein	93	71	1	1	8	12	18	18	16	7	12
004	Hochberg	122	88	8	9	5	12	11	45	4	10	18
437 031	Gammertingen, Stadt	5 908	4 533	199	209	286	681	826	1 651	1 142	254	660
001	Gammertingen	4 197	3 161	155	155	219	507	541	1 176	765	178	501
002	Harthausen	208	147	5	10	14	32	27	51	31	11	27
003	Bronnen	385	313	9	13	21	29	56	109	81	13	54
004	Mariaberg	451	404	9	8	5	25	79	170	118	17	20
005	Feldhausen	395	297	13	19	13	53	82	77	91	18	29
006	Kettenacker	272	211	8	4	14	35	41	68	56	17	29
437 044	Herbertingen	3 997	3 037	155	144	181	480	534	1 079	724	182	518
001	Herbertingen	2 536	1 930	90	89	116	311	326	716	447	120	321
002	Hundersingen	757	574	31	25	34	93	113	199	139	28	95
003	Marbach	524	396	30	24	23	51	69	126	96	27	78
004	Mieterkingen	180	137	4	6	8	25	26	38	42	7	24
437 124	Herdwangen-Schönach	2 198	1 671	84	78	113	252	293	671	344	109	254
001	Herdwangen	1 124	842	47	41	56	138	126	314	189	52	161
002	Großschönach	776	602	22	30	40	82	137	271	93	38	63
003	Oberndorf	298	227	15	7	17	32	30	86	62	19	30
437 047	Hettingen, Stadt	1 929	1 437	78	75	98	241	244	537	371	80	205
001	Hettingen	997	744	46	38	51	118	121	266	209	50	98
002	Inneringen	932	693	32	37	47	123	123	271	162	30	107
437 053	Hohentengen	3 806	2 905	140	127	168	466	686	941	685	176	417
001	Hohentengen	1 834	1 417	64	63	85	205	395	453	311	82	176
002	Bremen	279	205	9	10	16	39	36	75	52	9	33
003	Eichen	138	114	4	2	1	17	31	29	24	12	18
004	Enzkofen	175	136	6	8	2	23	26	34	36	10	30
005	Günzkofen	244	173	13	6	11	41	26	56	45	13	33
006	Ölkofen	444	322	21	21	22	58	54	134	71	19	44
007	Ursendorf	231	179	14	4	14	20	29	56	45	8	41
008	Völkofen	376	293	7	10	13	53	69	87	83	17	37
009	Altensweiler	13	10	–	–	–	–	–	–	–	–	–
010	Repperweiler	72	56	–	–	–	–	–	–	–	–	–
437 056	Illensee	1 476	1 082	61	66	103	164	160	469	237	70	146
001	Illensee	710	521	39	32	58	60	67	251	98	32	73
002	Ruschweiler	575	423	17	28	33	74	77	163	108	31	44
003	Illwangen	191	138	5	6	12	30	16	55	31	7	29
437 059	Inzigkofen	2 223	1 730	76	80	99	238	302	611	448	127	242
000	Inzigkofen	978	780	28	31	33	106	141	263	218	54	104
002	Vilsingen	716	531	27	30	49	79	83	199	131	41	77

Noch: 2. Bevölkerung am Ort der Hauptwohnung in den Gemeindeteilen Baden-Württembergs am 25. Mai 1987 nach Altersgruppen

Schl.-Nr.	Gemeinde Gemeindeteil	Bevölkerung am Ort der Hauptwohnung		Davon im Alter von . . . bis unter . . . Jahren								
		insgesamt	darunter 18 Jahre und mehr	unter 3	3-6	6-10	10-18	18-25	25-45	45-60	60-65	65 und mehr
1	2	3	4	5	6	7	8	9	10	11		
noch: Inzigkofen												
003	Engelswies	529	419	21	19	17	53	78	149	99	32	61
437 065	Krauchenwies	4 209	3 126	186	193	240	464	537	1 152	765	190	482
001	Krauchenwies	1 713	1 301	72	73	101	166	216	486	301	84	214
002	Ablach	592	457	17	18	20	80	90	134	144	33	56
003	Bittelschieß	253	174	14	19	14	32	30	78	41	7	18
004	Ettisweiler	70	50	3	6	6	5	9	18	6	3	14
005	Göggingen	882	643	49	37	55	98	115	250	150	36	92
006	Hausen	699	501	31	40	44	83	77	186	123	27	88
437 072	Leibertingen	1 900	1 446	71	76	87	220	263	506	395	80	202
001	Leibertingen	637	481	25	28	31	72	79	169	130	26	77
002	Kreenheinstetten	563	429	21	15	31	67	78	155	122	24	50
003	Thalheim	512	385	16	25	17	69	82	133	102	14	54
004	Altheim	188	151	9	8	8	12	24	49	41	16	21
437 076	Mengen, Stadt	8 962	7 000	308	289	406	959	1 156	2 408	1 779	417	1 240
001	Mengen-Südwest	805	619	15	29	56	86	95	200	178	36	110
002	Mengen-Nordwest	347	278	17	13	13	26	39	103	54	29	53
003	Mengen-Ost	915	745	28	21	32	89	120	258	163	49	155
004	Mengen-Süd	1 165	958	26	33	38	110	143	235	246	66	268
005	Holderstock	1 396	1 086	61	54	60	135	193	476	269	47	101
006	Mengen-Nord	535	422	19	12	30	52	69	134	105	31	83
021	Ennetach-Nord	597	457	29	23	32	56	58	161	108	21	109
022	Ennetach-Süd	925	711	24	26	44	120	131	246	198	36	100
030	Blochingen	764	588	23	29	33	91	98	209	163	40	78
040	Rulfingen	1 007	759	32	33	49	134	147	251	215	40	106
050	Beuren	249	194	10	4	10	31	34	63	43	11	43
060	Rosna	257	183	24	12	9	29	29	72	37	11	34
437 078	Meßkirch, Stadt	6 934	5 355	278	257	323	721	911	1 741	1 367	385	951
001	Kernstadt	4 582	3 579	169	166	193	475	575	1 158	901	270	675
002	Dietershofen	163	131	4	5	7	16	27	32	46	2	24
003	Heudorf	307	237	14	6	16	34	33	69	71	22	42
004	Langenhart	231	168	15	14	19	15	27	64	30	18	29
005	Menningen	376	293	9	12	12	50	66	85	87	18	37
006	Rengetsweiler	358	250	21	15	28	44	44	103	60	13	30
007	Ringgenbach	171	135	7	5	9	15	30	38	32	11	24
008	Rohrdorf	746	562	39	34	39	72	109	192	140	31	90
437 082	Neufra	1 813	1 406	57	73	81	196	234	514	335	86	237
001	Neufra	1 813	1 406	57	73	81	196	234	514	335	86	237
437 086	Ostrach	5 214	3 948	253	233	247	533	654	1 393	935	275	691
001	Burgweiler	790	606	35	41	33	75	116	194	135	41	120
002	Einhart	285	225	13	13	13	21	45	75	59	12	34
003	Habsthal	117	91	2	4	7	13	9	32	20	6	24
004	Jettkofen	227	178	13	12	5	19	39	60	36	11	32
005	Kalkreute	92	60	7	3	9	13	10	28	9	5	8
006	Laubbach	209	161	13	10	7	18	34	56	38	10	23
007	Levertswweiler	239	184	11	8	16	20	24	69	45	12	34
008	Magenbuch	257	174	18	13	15	37	14	79	39	13	29
009	Ostrach	2 445	1 860	118	105	112	250	299	668	450	133	310
010	Spöck	127	95	5	8	7	12	15	34	16	13	17
011	Tafertsweiler	276	202	11	9	17	37	21	65	58	12	46
012	Wangen	150	112	7	7	6	18	28	33	30	7	14
437 088	Pfullendorf, Stadt	10 326	7 817	383	388	531	1 207	1 599	2 850	1 827	445	1 096
001	Pfullendorf	7 606	5 791	269	276	382	888	1 252	2 087	1 349	305	798
002	Aach-Linz	1 061	787	41	41	60	132	134	312	183	56	102
003	Denkingen	617	457	25	24	35	76	81	174	107	30	65
004	Gaisweiler	120	93	5	4	4	14	19	26	24	6	18
005	Großstadelhofen	375	277	20	14	18	46	35	113	64	15	50
006	Mottschieß	118	87	3	10	9	9	12	33	17	8	17
007	Otterswang	209	152	12	10	12	23	22	54	33	18	25
008	Zell am Andelsbach	220	173	8	9	11	19	44	51	50	7	21
437 123	Sauldorf	2 140	1 716	71	56	75	222	314	534	469	123	276
001	Bietingen	229	182	7	5	9	26	33	53	54	14	28
002	Boll	355	281	13	10	14	37	50	89	76	28	38

Noch: 2. Bevölkerung am Ort der Hauptwohnung in den Gemeindeteilen Baden-Württembergs am 25. Mai 1987 nach Altersgruppen

Schl.-Nr.	Gemeinde Gemeindeteil	Bevölkerung am Ort der Hauptwohnung		Davon im Alter von . . . bis unter . . . Jahren								
		insgesamt	darunter 18 Jahre und mehr	unter 3	3–6	6–10	10–18	18–25	25–45	45–60	60–65	65 und mehr
		1	2	3	4	5	6	7	8	9	10	11
noch: Sauldorf												
003	Krumbach	301	242	16	9	5	29	46	73	59	19	45
004	Rast	351	270	6	12	17	46	38	98	72	16	46
005	Sauldorf	529	436	15	13	20	45	76	134	119	24	83
006	Wasser	375	305	14	7	10	39	71	87	89	22	36
437 100	Saulgau, Stadt	14 874	11 627	475	477	596	1 699	1 818	3 698	2 916	853	2 342
100	Saulgau	9 153	7 364	254	265	326	944	1 128	2 221	1 853	594	1 568
101	Wilfertsweiler	101	79	3	4	7	8	15	24	19	3	18
120	Bierstetten	259	193	9	11	16	30	26	84	36	12	35
121	Steinbronnen	162	123	5	6	6	22	24	38	35	9	17
130	Bolstern	321	234	9	12	22	44	40	86	54	9	45
131	Heratskirch	69	53	3	2	4	7	10	19	12	4	8
140	Bondorf	277	210	7	13	14	33	39	74	54	9	34
150	Braunenweiler	617	471	28	21	28	69	81	158	142	22	68
160	Friedberg	409	317	14	15	17	46	57	113	71	22	54
170	Fulgenstadt	627	447	36	26	30	88	84	172	105	36	50
180	Großtissen	155	115	8	4	9	19	25	29	33	5	23
181	Kleintissen	181	134	15	8	8	16	22	52	31	14	15
190	Haid	145	108	5	7	9	16	13	37	35	5	18
191	Bogenweiler	388	299	8	9	15	57	48	101	98	21	31
192	Sießen	455	365	2	–	10	78	44	57	76	19	169
200	Hochberg	341	250	15	16	16	44	40	96	63	18	33
201	Luditsweiler	119	86	5	7	3	18	12	25	28	7	14
210	Lampertsweiler	264	180	6	9	12	57	23	73	41	13	30
220	Moosheim	330	244	15	13	18	40	36	95	56	14	43
230	Renhardsweiler	240	168	14	13	7	38	25	67	30	11	35
240	Wolfartsweiler	261	187	14	16	19	25	26	77	44	6	34
437 101	Scheer, Stadt	2 368	1 827	82	82	130	247	296	658	439	109	325
001	Scheer	1 835	1 424	61	62	104	184	235	493	349	79	268
002	Heudorf	533	403	21	20	26	63	61	165	90	30	57
437 102	Schwenningen	1 597	1 213	73	78	60	173	239	424	301	69	180
001	Schwenningen	1 597	1 213	73	78	60	173	239	424	301	69	180
437 104	Sigmaringen, Stadt	15 109	12 185	455	446	516	1 507	2 964	3 644	2 655	753	2 169
001	Sigmaringen	10 727	8 792	305	279	306	1 045	2 402	2 448	1 782	525	1 635
003	Laiz	2 665	2 065	100	98	125	277	367	732	525	126	315
004	Gutenstein	424	328	9	18	21	48	46	116	90	22	54
005	Oberschmeien	404	321	8	12	18	45	53	105	92	20	51
006	Jungnau	704	542	25	30	35	72	77	196	126	52	91
007	Unterschmeien	185	137	8	9	11	20	19	47	40	8	23
437 105	Sigmaringendorf	3 527	2 761	104	129	152	381	430	958	752	192	429
001	Sigmaringendorf	2 901	2 249	87	121	126	318	377	812	601	138	321
002	Lauchenthal	626	512	17	8	26	63	53	146	151	54	108
437 107	Stetten am kalten Markt	5 140	4 041	221	194	218	466	939	1 424	886	222	570
001	Stetten a. kalten Markt	3 335	2 655	140	120	142	278	699	918	542	134	362
002	Frohnstetten	1 061	814	46	43	45	113	143	301	203	40	127
003	Storzigen	384	292	19	18	13	42	50	108	73	21	40
004	Glashütte	360	280	16	13	18	33	47	97	68	27	41
437 114	Veringenstadt, Stadt	2 125	1 641	63	75	109	237	273	575	425	99	269
001	Veringenstadt	1 444	1 125	41	41	67	170	202	389	283	70	181
002	Veringendorf	496	383	15	25	28	45	50	134	107	26	66
003	Hermendingen	185	133	7	9	14	22	21	52	35	3	22
437 118	Wald	2 425	1 738	73	63	111	440	398	519	417	100	304
001	Wald	920	583	22	20	29	266	192	156	111	26	98
002	Glashütte	84	66	6	1	6	5	13	16	20	5	12
003	Hippetsweiler	212	162	6	12	8	24	32	53	37	11	29
004	Kappel	92	66	7	4	1	14	7	24	19	3	13
005	Reischach	76	59	–	–	–	–	–	–	–	–	–
006	Riedetsweiler	104	73	–	3	9	19	11	17	23	6	16
007	Rothenlachen	44	33	–	–	–	–	–	–	–	–	–
008	Ruhstetten	167	139	4	2	7	15	24	41	37	13	24
009	Sentenhart	327	248	10	13	21	35	45	76	72	12	43
010	Walbertsweiler	399	309	14	6	20	50	56	109	74	20	50
Sigmaringen		113 650	87 964	4 061	3 998	5 077	12 550	16 484	29 910	21 255	5 581	14 734

Noch: 2. Bevölkerung am Ort der Hauptwohnung in den Gemeindeteilen Baden-Württembergs am 25. Mai 1987 nach Altersgruppen

Schl.-Nr.	Gemeinde Gemeindeteil	Bevölkerung am Ort der Hauptwohnung		Davon im Alter von . . . bis unter . . . Jahren								
		insgesamt	darunter 18 Jahre und mehr	unter 3	3–6	6–10	10–18	18–25	25–45	45–60	60–65	65 und mehr
		1	2	3	4	5	6	7	8	9	10	11
	Region Bodensee-Oberschwaben	520 061	407 632	17 880	17 669	22 415	54 465	68 092	142 481	98 573	24 956	73 530
	Regierungsbezirk Tübingen	1 530 045	1 207 542	52 328	52 094	65 199	152 882	197 428	431 119	294 413	73 573	211 009

3. Wohnberechtigte Bevölkerung sowie Wohnbevölkerung in den Gemeindeteilen Baden-Württembergs am 25. Mai 1987 nach Staatsangehörigkeit und Geschlecht

Schl.-Nr.	Gemeinde Gemeindeteil	Wohnberechtigte Bevölkerung		Wohnbevölkerung											
				insgesamt	darunter weiblich	ausländische Wohnbevölkerung nach Staatsangehörigkeit									
		insgesamt	darunter weiblich			zu- sammen	darunter weiblich	Griechen- land	Italien	übrige EG- Staaten	Jugo- slawien	Türkei	sonstige		
1	2	3	4	5	6	7	8	9	10	11	12				

Regierungsbezirk Stuttgart

Region Mittlerer Neckar

Stadtkreis													
111 000	Stuttgart, L.-Hauptstadt	574 610	297 796	554 821	288 846	97 859	41 846	13 525	15 711	7 056	26 700	18 219	16 648
010	Solitude	35	17	32	14	—	—	—	—	—	—	—	—
020	Rot- u. Schwarzwildpark	11	5	11	5	—	—	—	—	—	—	—	—
030	West	52 805	28 356	50 920	27 466	9 671	4 223	832	1 457	811	3 372	1 321	1 878
031	Mitte	24 029	11 742	23 025	11 276	6 577	2 644	587	783	529	1 902	1 156	1 620
032	Nord	25 110	12 938	23 705	12 311	4 737	1 914	240	1 088	515	1 084	1 085	725
033	Ost	48 000	25 458	46 474	24 775	9 842	4 331	1 673	1 400	720	2 586	1 967	1 496
034	Frauenkopf	804	411	745	384	40	15	—	—	—	—	—	—
035	Süd	38 632	19 887	37 313	19 338	9 863	4 356	1 085	1 365	801	3 198	1 956	1 458
040	Kaltental	5 911	3 067	5 723	2 986	730	296	52	134	43	221	90	190
100	Botnang	13 754	7 301	13 137	7 004	1 261	592	113	184	103	334	206	321
110	Feuerbach	28 500	14 420	27 543	14 003	5 637	2 383	1 031	1 149	259	1 728	921	549
120	Weilimdorf	17 171	8 652	16 576	8 375	2 758	1 150	348	486	134	724	592	474
121	Bergheim	3 213	1 665	3 056	1 604	209	109	54	22	17	41	26	49
122	Giebel	4 872	2 639	4 702	2 562	415	210	79	37	17	83	106	93
123	Hausen	1 085	510	1 071	504	313	134	113	40	5	53	56	46
124	Wolfbusch	2 276	1 176	2 181	1 138	207	85	43	36	8	50	51	19
200	Stammheim	11 409	5 436	11 132	5 308	1 321	491	62	433	84	261	213	268
210	Zuffenhausen	21 775	10 832	21 298	10 629	5 049	2 014	1 045	968	228	1 316	989	503
211	Neuwirtshaus	935	491	889	469	33	13	—	—	—	—	—	—
212	Rot	10 589	5 648	10 272	5 497	1 588	708	194	168	71	485	393	277
220	Zazenhausen	1 370	680	1 330	661	193	85	27	23	13	52	59	19
300	Mühlhausen	3 177	1 580	3 102	1 547	437	178	107	37	23	143	77	50
301	Freiberg	7 779	4 030	7 524	3 902	654	301	32	134	57	110	168	153
302	Mönchfeld	3 395	1 906	3 325	1 878	250	128	25	78	7	80	26	34
310	Hofen	4 279	2 157	4 153	2 107	463	215	37	104	46	163	44	69
311	Neugereut	7 497	3 948	7 342	3 875	716	352	57	151	43	151	125	189
320	Münster	6 616	3 501	6 454	3 435	765	344	64	182	85	189	139	106
400	Bad Cannstatt	54 688	28 156	53 367	27 557	13 080	5 555	2 366	1 991	775	3 367	3 038	1 543
401	Burgholzof	55	30	55	30	—	—	—	—	—	—	—	—
402	Sommerrain	3 100	1 553	3 007	1 509	468	173	14	76	44	121	58	155
403	Steinhaldenfeld	3 570	1 852	3 474	1 813	392	172	32	38	10	58	131	123
500	Untertürkheim	12 257	6 183	12 002	6 075	3 117	1 350	787	504	219	682	684	241
501	Luginsland	3 104	1 650	3 038	1 619	236	108	31	29	31	64	28	53
510	Rotenberg	875	442	851	431	67	31	7	18	3	16	10	13
520	Obertürkheim	4 874	2 398	4 756	2 350	1 231	501	181	264	51	308	274	153
530	Uhlbach	3 055	1 549	2 984	1 522	281	123	14	65	34	104	35	29
540	Hedelfingen	5 211	2 657	5 090	2 600	1 116	486	228	173	45	338	235	97
541	Lederberg	240	120	232	114	10	—	—	—	—	—	—	—
550	Rohracker	3 644	1 886	3 555	1 843	363	177	47	59	45	100	43	69
560	Wangen	9 081	4 607	8 883	4 530	2 264	990	574	332	146	641	333	238
600	Sillenbuch	8 044	4 427	7 565	4 181	339	159	16	30	56	63	32	142
610	Heumaden	9 379	4 988	9 031	4 839	651	312	59	90	59	117	108	218
620	Riedenberg	4 396	2 516	4 190	2 423	227	101	6	36	24	52	26	83
700	Birkach	4 742	2 463	4 542	2 377	397	182	12	44	26	74	38	203
701	Schönberg	1 360	775	1 248	724	47	31	—	—	—	—	—	—
720	Plieningen	6 629	3 376	6 357	3 260	574	239	24	150	74	107	70	149
721	Steckfeld	1 950	1 018	1 873	994	174	71	5	26	18	47	23	55
722	Asemwald	1 966	1 111	1 860	1 059	83	42	9	3	5	2	4	60
730	Hohenheim	460	179	438	167	79	23	1	—	7	7	9	55
800	Degerloch	14 309	7 746	13 549	7 371	1 382	556	166	199	121	356	155	385
801	Hoffeld	3 142	1 788	3 023	1 735	115	59	3	8	23	24	2	55
810	Möhringen	19 122	10 123	18 352	9 738	2 350	1 003	385	365	193	663	342	402
811	Fasanenhof	6 972	3 650	6 700	3 525	653	254	22	62	35	171	144	219
812	Sonnenberg	3 591	1 999	3 369	1 898	140	65	5	34	21	15	4	61
900	Vaihingen	25 320	12 461	24 354	12 057	2 999	1 239	451	424	240	623	386	875
901	Büsnau	2 539	1 326	2 482	1 300	303	137	31	34	32	64	61	81
910	Rohr	7 927	4 198	7 702	4 096	534	241	87	91	54	93	41	168
911	Dürrlewang	3 979	2 116	3 857	2 056	431	179	35	97	23	76	126	74

Noch: 3. Wohnberechtigte Bevölkerung sowie Wohnbevölkerung in den Gemeindeteilen Baden-Württembergs am 25. Mai 1987
nach Staatsangehörigkeit und Geschlecht

Schl.-Nr.	Gemeinde Gemeindeteil	Wohnberechtigte Bevölkerung		Wohnbevölkerung									
				insgesamt	darunter weiblich	ausländische Wohnbevölkerung nach Staatsangehörigkeit							
		insgesamt	darunter weiblich			zu- sammen	darunter weiblich	Griechen- land	Italien	übrige EG- Staaten	Jugo- slawien	Türkei	sonstige
1	2	3	4	5	6	7	8	9	10	11	12		
Landkreise													
115 Böblingen													
115 001	Aidlingen	8 265	4 379	7 745	3 983	734	335	12	224	68	79	253	98
001	Aidlingen	4 966	2 739	4 570	2 410	437	202	2	135	31	52	162	55
002	Deufringen	1 704	846	1 639	808	204	86	8	72	15	14	68	27
003	Dachtel	1 203	613	1 149	586	56	28	1	8	10	4	23	10
004	Lehenweiler	392	181	387	179	37	19	–	–	–	–	–	–
115 002	Altdorf	2 961	1 478	2 810	1 400	283	117	2	98	34	28	56	65
001	Altdorf	2 961	1 478	2 810	1 400	283	117	2	98	34	28	56	65
115 003	Böblingen, Stadt	43 828	22 312	42 606	21 769	6 018	2 627	255	1 034	532	2 074	1 155	968
011	Innenstadt 1	2 312	1 149	2 256	1 129	658	274	49	71	41	268	128	101
012	Innenstadt 2	1 321	699	1 297	687	350	139	15	59	13	87	67	109
021	Nordoststadt 1	1 816	938	1 757	913	174	82	4	38	13	67	26	26
022	Nordoststadt 2	2 977	1 629	2 893	1 604	282	122	20	31	35	92	55	49
023	Nordoststadt 3	2 484	1 278	2 376	1 236	247	111	2	28	13	117	47	40
024	Nordoststadt 4	3 112	1 653	3 049	1 622	441	206	21	59	43	164	120	34
031	Südoststadt 1	2 453	1 208	2 329	1 145	139	65	3	18	15	37	14	52
032	Südoststadt 2	2 753	1 417	2 651	1 374	339	160	25	42	23	109	48	92
033	Südoststadt 3	2 236	1 137	2 177	1 106	303	114	18	75	30	85	54	41
041	Südweststadt 1	7 585	3 810	7 399	3 721	769	363	25	121	72	279	104	168
042	Südweststadt 2	3 675	1 861	3 553	1 808	217	98	8	31	22	78	31	47
051	Nordweststadt	5 881	2 944	5 726	2 873	1 212	496	60	131	100	517	263	141
111	Dagersheim 1	2 558	1 278	2 528	1 264	487	218	1	200	40	103	116	27
112	Dagersheim 2	2 665	1 311	2 615	1 287	400	179	4	130	72	71	82	41
115 004	Bondorf	3 544	1 772	3 453	1 729	442	199	10	31	21	55	291	34
001	Bondorf	3 544	1 772	3 453	1 729	442	199	10	31	21	55	291	34
115 010	Deckenpfronn	2 133	1 072	2 050	1 026	179	81	2	9	2	42	106	18
001	Deckenpfronn	2 133	1 072	2 050	1 026	179	81	2	9	2	42	106	18
115 013	Ehningen	7 065	3 580	6 917	3 504	851	364	8	150	70	267	290	66
001	Ehningen	7 065	3 580	6 917	3 504	851	364	8	150	70	267	290	66
115 015	Gärtringen	10 322	5 175	10 138	5 080	1 230	591	44	260	75	251	419	181
001	Nordost	1 399	691	1 373	677	130	63	–	8	2	21	65	34
002	Südost	2 114	1 088	2 083	1 071	341	165	6	91	16	79	103	46
003	Nordwest	2 169	1 091	2 139	1 080	366	177	21	99	12	56	157	21
004	Südwest	2 410	1 210	2 367	1 187	234	110	10	45	22	68	47	42
005	Nord	523	250	518	249	38	17	–	–	–	–	–	–
106	Gärtringen Rohrau	1 707	845	1 658	816	121	59	6	16	18	22	35	24
115 016	Gäufelden	6 433	3 237	6 274	3 149	553	261	10	30	27	14	419	53
001	Nebringen	2 659	1 336	2 594	1 301	216	104	10	23	14	12	126	31
002	Öschelbronn	2 697	1 367	2 637	1 334	282	133	–	7	11	2	246	16
003	Tailfingen	1 077	534	1 043	514	55	24	–	–	2	–	47	6
115 054	Grafenau	5 360	2 718	5 133	2 609	466	207	3	85	53	85	172	68
001	Döffingen	3 538	1 797	3 374	1 721	349	156	3	71	37	49	140	49
002	Dätzingen	1 822	921	1 759	888	117	51	–	14	16	36	32	19
115 021	Herrenberg, Stadt	26 835	13 803	25 954	13 333	3 072	1 394	657	468	147	218	1 289	293
010	Nord	7 788	4 152	7 484	3 990	1 125	518	313	206	49	71	375	111
015	Süd	5 001	2 641	4 827	2 549	655	285	233	61	29	97	157	78
020	Affstätt	1 670	832	1 605	794	128	60	11	16	7	1	84	9
030	Gültstein	2 719	1 353	2 638	1 308	258	120	86	37	8	15	99	13
040	Haslach	1 601	802	1 547	774	111	47	3	3	10	1	79	15
060	Kayh	1 392	727	1 349	700	118	55	1	22	5	2	80	8
070	Kuppingen	3 492	1 746	3 408	1 708	350	151	10	47	17	7	235	34
080	Mönchberg	926	461	907	449	71	34	–	–	4	4	57	6
090	Oberjesingen	2 246	1 089	2 189	1 061	256	124	–	76	18	20	123	19
115 022	Hildrizhausen	2 947	1 441	2 865	1 400	264	116	4	127	17	39	37	40
001	Hildrizhausen	2 947	1 441	2 865	1 400	264	116	4	127	17	39	37	40
115 024	Holzgerlingen	9 158	4 565	8 904	4 432	907	394	8	338	83	119	236	123
001	Holzgerlingen	9 158	4 565	8 904	4 432	907	394	8	338	83	119	236	123

Noch: 3. Wohnberechtigte Bevölkerung sowie Wohnbevölkerung in den Gemeindeteilen Baden-Württembergs am 25. Mai 1987
nach Staatsangehörigkeit und Geschlecht

Schl.-Nr.	Gemeinde Gemeindeteil	Wohnberechtigte Bevölkerung		Wohnbevölkerung									
		insgesamt	darunter weiblich	insgesamt	darunter weiblich	ausländische Wohnbevölkerung nach Staatsangehörigkeit							
						zu- sammen	darunter weiblich	Griechen- land	Italien	übrige EG- Staaten	Jugo- slawien	Türkei	sonstige
		1	2	3	4	5	6	7	8	9	10	11	12
115 053	Jettingen	5 449	2 774	5 331	2 709	481	219	81	35	16	38	270	41
001	Oberjettingen	2 018	1 017	1 962	988	167	82	30	4	9	12	98	14
002	Unterjettingen	3 431	1 757	3 369	1 721	314	137	51	31	7	26	172	27
115 028	Leonberg, Stadt	41 448	21 342	40 244	20 766	4 881	2 118	1 275	1 136	291	758	522	899
001	Leonberg	12 195	6 429	11 794	6 243	1 456	623	415	391	96	207	91	256
002	Eltingen	11 370	5 882	11 182	5 786	1 875	827	597	472	77	304	130	295
003	Ramtel	5 466	2 799	5 234	2 681	404	193	47	78	39	88	53	99
004	Silberberg	1 036	517	998	495	69	24	9	29	3	11	6	11
100	Gebersheim	1 935	979	1 864	944	76	40	17	13	7	9	2	28
200	Höfingen	5 119	2 604	5 006	2 559	605	263	185	112	43	41	158	66
300	Warmbronn	4 327	2 132	4 166	2 058	396	148	5	41	26	98	82	144
115 029	Magstadt	7 803	3 925	7 592	3 825	1 527	684	45	340	146	379	530	87
001	Magstadt	7 803	3 925	7 592	3 825	1 527	684	45	340	146	379	530	87
115 034	Mötzingen	2 685	1 341	2 635	1 314	332	145	35	7	4	16	256	14
001	Mötzingen	2 685	1 341	2 635	1 314	332	145	35	7	4	16	256	14
115 037	Nufringen	4 168	2 080	4 077	2 030	320	150	5	32	20	35	200	28
001	Nufringen	4 168	2 080	4 077	2 030	320	150	5	32	20	35	200	28
115 041	Renningen, Stadt	13 747	6 936	13 354	6 724	1 519	646	154	453	219	169	360	164
001	Renningen	9 465	4 775	9 226	4 648	1 165	495	64	338	184	127	329	123
002	Malmsheim	4 282	2 161	4 128	2 076	354	151	90	115	35	42	31	41
115 042	Rutesheim	8 651	4 369	8 478	4 268	1 000	431	357	258	35	78	205	67
001	Rutesheim	6 978	3 521	6 836	3 436	920	398	355	230	32	69	179	55
002	Heuweg	698	363	684	355	22	9	—	—	—	—	—	—
003	Perouse	975	485	958	477	58	24	2	17	2	6	26	5
115 044	Schönaich	9 412	4 755	9 209	4 642	1 323	601	10	429	68	374	297	145
001	Schönaich	9 412	4 755	9 209	4 642	1 323	601	10	429	68	374	297	145
115 045	Sindelfingen, Stadt	58 696	29 107	57 143	28 371	9 986	4 129	1 106	1 369	949	2 807	2 397	1 358
001	Mitte	7 223	3 545	7 061	3 482	2 551	1 113	502	257	187	693	715	197
002	Nord	22 179	11 410	21 584	11 137	2 536	1 248	238	349	327	635	483	504
003	Ost	6 331	3 307	6 087	3 165	867	397	68	153	116	242	106	182
004	Goldberg	7 656	3 848	7 442	3 738	1 363	538	96	159	82	576	210	240
005	West	2 613	648	2 574	637	916	61	31	93	103	285	384	20
101	Maichingen	9 660	4 862	9 424	4 757	1 450	646	164	257	113	303	432	181
201	Darmsheim	3 034	1 487	2 971	1 455	303	126	7	101	21	73	67	34
115 046	Steinenbronn	4 745	2 390	4 648	2 343	544	244	23	271	23	70	93	64
001	Steinenbronn	4 745	2 390	4 648	2 343	544	244	23	271	23	70	93	64
115 048	Waldenbuch, Stadt	7 682	3 956	7 418	3 833	909	452	31	380	73	190	103	132
001	Waldenbuch	2 769	1 438	2 715	1 411	596	288	31	288	38	123	61	55
002	Kalkofen	3 326	1 727	3 192	1 666	207	110	—	61	24	47	19	56
003	Hasenhof	109	53	104	52	5	—	—	—	—	—	—	—
004	Liebenau	769	386	718	362	22	16	—	—	—	—	—	—
005	Glashütte	709	352	689	342	79	34	—	27	6	12	20	14
115 050	Weil der Stadt, Stadt	16 523	8 282	16 108	8 066	1 737	761	376	383	110	227	438	203
001	Weil der Stadt	7 077	3 553	6 853	3 437	956	404	218	268	47	129	188	106
100	Merklingen	5 186	2 616	5 094	2 569	525	236	155	78	29	66	137	60
200	Hausen	783	392	760	380	68	30	1	3	13	22	20	9
300	Schaffhausen	1 964	977	1 925	956	140	66	2	16	14	3	82	23
400	Münklingen	1 513	744	1 476	724	48	25	—	—	—	—	—	—
115 051	Weil im Schönbuch	8 665	4 351	8 407	4 220	1 039	468	60	279	67	71	396	166
001	Weil im Schönbuch	6 710	3 362	6 531	3 269	815	366	54	246	52	58	280	125
002	Neuweiler	962	483	917	462	104	52	4	7	9	10	56	18
003	Breitenstein	993	506	959	489	120	50	2	26	6	3	60	23
115 052	Weissach	6 347	3 145	6 185	3 063	545	230	24	233	54	91	84	59
001	Weissach	3 754	1 881	3 674	1 832	366	155	12	174	40	63	46	31
002	Flächt	2 593	1 264	2 511	1 231	179	75	12	59	14	28	38	28
	Böblingen	324 872	164 285	315 678	159 588	41 142	17 964	4 597	8 459	3 204	8 574	10 874	5 434

Noch: 3. Wohnberechtigte Bevölkerung sowie Wohnbevölkerung in den Gemeindeteilen Baden-Württembergs am 25. Mai 1987
nach Staatsangehörigkeit und Geschlecht

Schl.-Nr.	Gemeinde Gemeindeteil	Wohnberechtigte Bevölkerung		Wohnbevölkerung									
		insgesamt	darunter weiblich	insgesamt	darunter weiblich	ausländische Wohnbevölkerung nach Staatsangehörigkeit							
						zu- sammen	darunter weiblich	Griechen- land	Italien	übrige EG- Staaten	Jugo- slawien	Türkei	sonstige
		1	2	3	4	5	6	7	8	9	10	11	12
116	Esslingen												
116 081	Aichtal, Stadt	8 576	4 277	8 318	4 153	446	207	15	83	42	91	115	100
001	Grötzingen	3 412	1 714	3 307	1 667	196	91	6	46	9	39	48	48
002	Aich	2 896	1 434	2 808	1 385	141	61	8	30	23	17	31	32
003	Neuenhaus	2 268	1 129	2 203	1 101	109	55	1	7	10	35	36	20
116 076	Aichwald	7 832	3 975	7 597	3 868	526	253	21	78	39	83	231	74
001	Aichelberg	2 474	1 284	2 405	1 256	112	56	4	12	11	12	52	21
002	Aichschieß	1 797	903	1 715	866	115	46	8	31	3	26	32	15
003	Krummhardt	816	412	796	401	47	25	—	—	—	—	—	—
004	Lobenrot	272	133	261	129	8	—	—	—	—	—	—	—
005	Schanbach	2 473	1 243	2 420	1 216	244	124	8	34	23	41	114	24
116 004	Altbach	5 663	2 877	5 540	2 818	755	318	80	129	38	161	290	57
001	Altbach	5 663	2 877	5 540	2 818	755	318	80	129	38	161	290	57
116 005	Altdorf	894	450	886	447	42	16	—	—	—	—	—	—
001	Altdorf	894	450	886	447	42	16	—	—	—	—	—	—
116 006	Altenriet	1 426	720	1 379	698	131	63	9	54	—	18	32	18
001	Altenriet	1 426	720	1 379	698	131	63	9	54	—	18	32	18
116 007	Baltmannsweiler	5 425	2 684	5 293	2 612	486	206	44	51	21	39	288	43
001	Baltmannsweiler	2 972	1 501	2 908	1 469	217	103	32	26	8	20	107	24
002	Hohengehren	2 453	1 183	2 385	1 143	269	103	12	25	13	19	181	19
116 008	Bempflingen	3 197	1 642	3 092	1 587	270	121	—	101	29	105	1	34
001	Nord	2 108	1 088	2 042	1 051	223	100	—	90	21	86	1	25
002	West	641	328	616	315	40	19	—	—	—	—	—	—
003	Kleinbettlingen	448	226	434	221	7	—	—	—	—	—	—	—
116 011	Beuren	3 339	1 710	3 239	1 654	260	110	6	23	9	38	162	22
001	Beuren	2 954	1 503	2 862	1 454	231	96	6	23	9	37	136	20
002	Balzholz	385	207	377	200	29	14	—	—	—	—	—	—
116 012	Bissingen an der Teck	3 386	1 681	3 264	1 622	272	116	—	23	3	32	197	17
001	Bissingen an der Teck	2 965	1 466	2 882	1 423	265	112	—	20	3	30	197	15
002	Ochsenwang	421	215	382	199	7	—	—	—	—	—	—	—
116 014	Deizisau	6 212	3 089	6 030	3 004	778	332	149	197	15	77	283	57
001	Deizisau	6 212	3 089	6 030	3 004	778	332	149	197	15	77	283	57
116 015	Denkendorf	9 897	4 834	9 732	4 762	1 369	529	122	227	54	342	477	147
001	Denkendorf	9 897	4 834	9 732	4 762	1 369	529	122	227	54	342	477	147
116 016	Dettingen unter Teck	5 145	2 652	5 036	2 603	448	195	22	85	32	113	164	32
001	Dettingen unter Teck	5 145	2 652	5 036	2 603	448	195	22	85	32	113	164	32
116 018	Erkenbrechtsweiler	1 864	944	1 827	929	75	29	1	11	5	11	20	27
001	Erkenbrechtsweiler	1 864	944	1 827	929	75	29	1	11	5	11	20	27
116 019	Esslingen am Neckar,St.	92 929	47 088	90 752	46 137	14 439	6 014	2 844	2 098	661	2 556	4 827	1 453
011	Mitte	5 741	2 739	5 641	2 699	2 584	1 103	937	346	95	306	816	84
012	West	3 829	1 867	3 765	1 846	869	368	186	150	32	111	308	82
013	Hohenkreuz	3 445	1 824	3 304	1 772	319	156	23	40	10	66	132	48
014	Ost	9 675	4 917	9 494	4 846	2 430	1 061	431	330	104	419	904	242
021	Neckarhalde	867	450	834	439	23	9	—	—	—	—	—	—
022	Rüdern	1 362	695	1 316	668	89	33	11	20	10	16	14	18
023	Sulzgries	4 309	2 218	4 155	2 144	213	85	8	43	17	46	38	61
024	Krummenacker	1 978	1 030	1 924	1 003	125	56	6	19	8	48	27	17
031	St. Bernhard	4 553	2 180	4 408	2 126	345	115	28	37	23	83	80	94
032	Serach	2 073	1 067	2 064	1 061	84	38	7	10	11	14	21	21
033	Obertal	382	199	373	195	42	17	—	—	—	—	—	—
034	Wäldenbronn	2 406	1 216	2 343	1 188	312	130	10	65	13	62	124	38
035	Wiflingshausen	1 302	651	1 263	632	28	14	—	—	—	—	—	—
036	Liebersbronn	1 517	788	1 450	750	81	33	8	5	8	19	19	22

Noch: **3. Wohnberechtigte Bevölkerung sowie Wohnbevölkerung in den Gemeindeteilen Baden-Württembergs am 25. Mai 1987 nach Staatsangehörigkeit und Geschlecht**

Schl.-Nr.	Gemeinde Gemeindeteil	Wohnberechtigte Bevölkerung		Wohnbevölkerung									
				insgesamt	darunter weiblich	ausländische Wohnbevölkerung nach Staatsangehörigkeit							
		insgesamt	darunter weiblich			zu- sammen	darunter weiblich	Griechen- land	Italien	übrige EG- Staaten	Jugo- slawien	Türkei	sonstige
		1	2	3	4	5	6	7	8	9	10	11	12
noch: Esslingen am Neckar,St.													
037	Kennenburg	947	635	927	626	53	17	12	1	1	22	8	9
041	Hegensberg	2 879	1 506	2 825	1 476	148	62	10	21	9	24	58	26
042	Kimmichsweiler Oberhof	208	112	199	110	—	—	—	—	—	—	—	—
051	Oberesslingen-West	9 184	4 862	8 970	4 753	1 288	580	205	134	93	327	411	118
052	Oberesslingen-Ost	4 044	2 101	3 957	2 061	528	211	98	47	18	96	209	60
053	Oberessl.-Ind.-Gebiet	426	71	418	70	323	29	2	26	46	52	174	23
061	Sirnau	757	375	754	374	115	53	23	7	3	7	62	13
062	Sirnau Industriegebiet	8	4	8	4	—	—	—	—	—	—	—	—
063	Sirnau Entennest	7	3	7	3	—	—	—	—	—	—	—	—
071	Pliensauvorstadt	5 967	3 090	5 878	3 055	1 393	628	315	216	32	288	436	106
072	Zollberg	5 580	2 912	5 434	2 851	201	90	26	29	9	30	49	58
081	Weil	1 270	632	1 242	622	250	106	5	43	24	36	114	28
082	Brühl	1 020	176	980	176	502	99	48	97	17	138	190	12
091	Mettingen Wiese	904	465	894	460	105	57	9	31	4	7	39	15
092	Mettingen	3 965	2 003	3 912	1 980	775	317	176	142	12	123	231	91
101	Berkheim-Nord	4 716	2 400	4 602	2 347	464	196	60	113	32	91	102	66
102	Berkheim-Süd	3 414	1 769	3 317	1 718	224	104	22	42	9	40	83	28
111	Zell	4 194	2 131	4 094	2 082	511	239	164	63	16	74	142	52
116 077	Filderstadt, Stadt	37 196	18 873	36 438	18 515	4 191	1 821	604	794	266	906	853	768
101	Bernhausen-Süd	7 185	3 621	7 047	3 557	992	454	186	205	42	164	202	193
102	Bernhausen-Nord	4 962	2 513	4 864	2 467	497	221	35	37	48	142	101	134
201	Bonlanden	8 631	4 475	8 433	4 390	828	386	145	128	66	182	166	141
301	Harthausen	3 572	1 764	3 507	1 734	337	148	8	155	37	29	53	55
401	Plattenhardt	6 549	3 353	6 413	3 282	697	299	61	135	46	160	138	157
501	Sielmingen	6 297	3 147	6 174	3 085	840	313	169	134	27	229	193	88
116 020	Frickenhausen	8 669	4 409	8 516	4 333	842	366	30	222	19	253	253	65
001	Linsenhofen	2 509	1 294	2 447	1 263	179	80	—	69	6	24	61	19
002	Frickenhausen	5 104	2 587	5 022	2 546	609	266	30	135	8	221	176	39
003	Tischardt	1 056	528	1 047	524	54	20	—	18	5	8	16	7
116 022	Großbettlingen	3 518	1 782	3 458	1 756	231	107	26	21	9	38	102	35
001	Großbettlingen	3 518	1 782	3 458	1 756	231	107	26	21	9	38	102	35
116 027	Hochdorf	4 187	2 060	4 112	2 029	302	133	24	26	19	72	124	37
001	Hochdorf	4 187	2 060	4 112	2 029	302	133	24	26	19	72	124	37
116 029	Holzmaden	1 684	860	1 640	841	177	73	—	66	8	10	76	17
001	Holzmaden	1 684	860	1 640	841	177	73	—	66	8	10	76	17
116 033	Kirchheim u.Teck,Stadt	34 794	17 995	33 829	17 522	4 297	1 856	159	1 308	312	743	1 388	387
001	Mitte-West	4 029	2 020	3 938	1 976	1 186	508	37	440	108	168	385	48
002	Nordwest	4 275	2 266	4 106	2 189	651	269	26	217	59	131	149	69
003	Nordost	4 228	2 106	4 095	2 039	386	156	16	128	26	56	118	42
004	Ost	4 328	2 328	4 203	2 265	521	248	30	140	27	86	188	50
005	Südost	4 643	2 457	4 526	2 394	478	224	21	108	30	95	160	64
006	Südwest	1 580	836	1 516	806	73	26	—	25	12	16	4	16
007	Lindorf	951	473	934	464	45	8	—	—	—	—	—	—
008	Ötlingen-Süd	2 192	1 126	2 151	1 105	266	109	11	78	21	36	110	10
009	Ötlingen-Nord	3 726	1 925	3 638	1 884	273	105	10	81	14	46	82	40
010	Nabern	1 913	948	1 857	919	103	52	1	18	3	19	55	7
011	Jesingen	2 929	1 510	2 865	1 481	315	151	5	61	11	79	122	37
116 035	Köngen	8 153	4 140	8 047	4 082	1 008	465	41	264	27	211	392	73
001	Köngen	8 153	4 140	8 047	4 082	1 008	465	41	264	27	211	392	73
116 036	Kohlberg	2 157	1 080	2 120	1 062	111	51	4	5	4	12	73	13
001	Kohlberg	2 157	1 080	2 120	1 062	111	51	4	5	4	12	73	13
116 078	Leinfeld.-Echterding.,St.	34 770	17 788	33 728	17 274	3 553	1 551	496	741	231	606	846	633
110	Echterdingen	11 215	5 612	10 962	5 479	1 599	647	128	326	113	312	445	275
210	Leinfelden	7 847	4 111	7 566	3 974	751	348	178	150	33	109	155	126
220	Unteräichen	2 290	1 203	2 232	1 180	277	138	74	84	11	49	31	28
230	Oberäichen	3 168	1 608	2 989	1 525	153	67	10	32	18	24	19	50
310	Musberg	5 105	2 658	4 955	2 584	320	143	55	97	19	39	43	67
410	Stetten	5 145	2 596	5 024	2 532	453	208	51	52	37	73	153	87

Noch: 3. **Wohnberechtigte Bevölkerung sowie Wohnbevölkerung in den Gemeindeteilen Baden-Württembergs am 25. Mai 1987**
nach Staatsangehörigkeit und Geschlecht

Schl.-Nr.	Gemeinde Gemeindeteil	Wohnberechtigte Bevölkerung		Wohnbevölkerung									
		insgesamt	darunter weiblich	insgesamt	darunter weiblich	ausländische Wohnbevölkerung nach Staatsangehörigkeit							
						zu- sammen	darunter weiblich	Griechen- land	Italien	übrige EG- Staaten	Jugo- slawien	Türkei	sonstige
		1	2	3	4	5	6	7	8	9	10	11	12
116 079	Lenningen	8 144	4 095	7 889	3 973	803	324	80	158	35	294	186	50
001	Brucken	1 002	502	983	493	151	70	10	21	10	12	87	11
002	Unterlenningen	2 005	1 026	1 934	991	215	102	25	53	10	61	52	14
003	Oberlenningen	2 695	1 336	2 611	1 296	337	112	36	77	4	186	24	10
004	Hochwang	774	376	755	366	33	12	—	—	—	—	—	—
005	Schlattstall	203	101	196	98	10	—	—	—	—	—	—	—
006	Gutenberg	708	367	683	357	35	13	—	—	—	—	—	—
007	Schopfloch	757	387	727	372	22	11	—	—	—	—	—	—
116 037	Lichtenwald	2 459	1 258	2 396	1 222	154	81	6	33	4	16	60	35
001	Hegenlohe	1 282	665	1 256	648	87	47	—	24	3	9	30	21
002	Thomashardt	1 177	593	1 140	574	67	34	6	9	1	7	30	14
116 041	Neckartailfingen	3 363	1 701	3 275	1 651	281	145	—	65	32	71	89	24
001	Neckartailfingen	3 363	1 701	3 275	1 651	281	145	—	65	32	71	89	24
116 042	Neckartenzlingen	5 583	2 826	5 443	2 750	983	479	412	166	43	135	188	39
001	Neckartenzlingen	5 583	2 826	5 443	2 750	983	479	412	166	43	135	188	39
116 043	Neidlingen	1 649	850	1 600	823	110	58	6	11	—	14	69	10
001	Neidlingen	1 649	850	1 600	823	110	58	6	11	—	14	69	10
116 046	Neuffen, Stadt	5 311	2 716	5 207	2 664	318	154	9	51	13	76	111	58
001	Neuffen	4 821	2 478	4 726	2 430	310	151	9	49	11	73	111	57
002	Kappishäusern	490	238	481	234	8	—	—	—	—	—	—	—
116 047	Neuhausen a.d.Fildern	10 631	5 388	10 429	5 296	880	389	60	84	51	141	372	172
001	Neuhausen a. d. Fildern	10 631	5 388	10 429	5 296	880	389	60	84	51	141	372	172
116 048	Notzingen	3 143	1 585	3 075	1 554	145	68	—	27	14	16	68	20
001	Notzingen	2 233	1 128	2 178	1 104	105	49	—	26	9	12	45	13
002	Wellingen	910	457	897	450	40	19	—	—	—	—	—	—
116 049	Nürtingen, Stadt	37 332	19 379	36 272	18 857	4 303	1 899	526	762	202	961	1 345	507
001	Innenstadt	2 832	1 460	2 706	1 398	814	372	110	168	39	108	310	79
002	Kirßling	2 204	1 200	2 117	1 159	289	138	37	43	14	51	132	12
003	Vendelau-Ersberg	2 391	1 321	2 332	1 292	475	224	130	71	18	116	114	26
004	Rieth-Jettenhartsiedl.	1 501	778	1 463	764	85	35	1	13	9	26	26	10
005	Braike	4 927	2 586	4 801	2 517	441	177	23	79	22	147	121	49
006	Roßdorf	4 149	2 173	4 030	2 109	487	217	9	19	16	99	255	89
007	Enzenhardt-Lerchenberg	2 264	1 199	2 206	1 173	189	79	26	27	7	59	38	32
008	Kleintischardt	1 374	670	1 347	658	360	135	105	87	8	50	68	42
009	Oberensingen	3 344	1 787	3 238	1 736	213	91	8	38	10	39	67	51
010	Hardt	935	464	890	443	36	14	—	—	—	—	—	—
011	Zizishausen	3 350	1 665	3 268	1 627	335	154	41	32	12	154	60	36
012	Reudern	2 499	1 264	2 424	1 227	103	48	6	17	15	12	28	25
013	Raidwangen	1 920	987	1 889	972	81	35	4	20	5	14	23	15
014	Neckarhausen	3 642	1 825	3 561	1 782	395	180	26	142	21	75	94	37
116 050	Oberboihingen	4 648	2 336	4 511	2 251	342	137	12	113	16	69	80	52
001	Oberboihingen	4 648	2 336	4 511	2 251	342	137	12	113	16	69	80	52
116 053	Ohmden	1 614	786	1 573	766	103	51	—	31	3	2	60	7
001	Ohmden	1 614	786	1 573	766	103	51	—	31	3	2	60	7
116 080	Ostfildern, Stadt	28 661	14 607	27 922	14 259	2 776	1 198	386	196	126	654	851	563
101	Nellingen	8 489	4 309	8 321	4 233	751	315	48	85	28	210	237	143
102	Parksiedlung	3 230	1 635	3 097	1 575	195	90	14	18	11	20	49	83
201	Ruit	7 830	4 047	7 628	3 949	786	354	191	31	33	198	173	160
301	Kernat	4 998	2 527	4 848	2 458	556	239	83	44	34	121	178	96
401	Scharnhäusen	4 114	2 089	4 028	2 044	488	200	50	18	20	105	214	81
116 054	Owen, Stadt	3 003	1 517	2 924	1 475	335	159	28	73	11	46	160	17
001	Owen	3 003	1 517	2 924	1 475	335	159	28	73	11	46	160	17
116 056	Plochingen, Stadt	12 451	6 236	12 110	6 080	2 129	851	385	365	49	369	737	224
012	Stadtbezirk	9 806	4 848	9 539	4 729	2 010	791	374	351	42	331	716	196
021	Stumpenhof	2 645	1 388	2 571	1 351	119	60	11	14	7	38	21	28

Noch: **3. Wohnberechtigte Bevölkerung sowie Wohnbevölkerung in den Gemeindeteilen Baden-Württembergs am 25. Mai 1987**
nach Staatsangehörigkeit und Geschlecht

Schl.-Nr.	Gemeinde Gemeindeteil	Wohnberechtigte Bevölkerung		Wohnbevölkerung									
		insgesamt	darunter weiblich	insgesamt	darunter weiblich	ausländische Wohnbevölkerung nach Staatsangehörigkeit							
						zu- sammen	darunter weiblich	Griechen- land	Italien	übrige EG- Staaten	Jugo- slawien	Türkei	sonstige
		1	2	3	4	5	6	7	8	9	10	11	12
116 058	Reichenbach a. d. Fils	7 139	3 628	6 992	3 564	1 074	474	274	133	44	286	270	67
011	Reichenbach a. d. Fils	7 139	3 628	6 992	3 564	1 074	474	274	133	44	286	270	67
116 063	Schlaitdorf	1 486	747	1 436	719	96	44	3	4	8	9	53	19
001	Schlaitdorf	1 486	747	1 436	719	96	44	3	4	8	9	53	19
116 068	Unterensingen	3 982	1 969	3 920	1 945	427	182	8	125	13	59	184	38
001	Unterensingen	3 982	1 969	3 920	1 945	427	182	8	125	13	59	184	38
116 070	Weilheim a.d.Teck,St.	8 273	4 198	8 134	4 128	945	410	246	106	143	109	251	90
001	Weilheim	7 547	3 828	7 424	3 766	915	392	246	100	137	109	248	75
002	Hepsisau	726	370	710	362	30	18	—	—	—	—	—	—
116 071	Wendlingen a.Neckar,St.	14 669	7 402	14 403	7 281	2 218	962	246	315	59	328	1 073	197
001	Wendlingen am Neckar	14 669	7 402	14 403	7 281	2 218	962	246	315	59	328	1 073	197
116 072	Wernau (Neckar), Stadt	11 951	6 090	11 688	5 970	1 535	664	261	439	57	318	354	106
011	Pfanhausen-Nord	1 451	710	1 418	698	161	50	30	47	10	16	26	32
012	Pfanhausen-Süd	1 910	999	1 860	973	180	75	6	80	9	36	40	9
021	Steinbach-Nord	3 876	1 967	3 802	1 928	788	360	171	215	14	145	216	27
022	Steinbach-Süd	4 714	2 414	4 608	2 371	406	179	54	97	24	121	72	38
116 073	Wolfschlugen	5 302	2 694	5 203	2 644	333	141	7	43	19	102	108	54
001	Wolfschlugen	5 302	2 694	5 203	2 644	333	141	7	43	19	102	108	54
	Esslingen	471 707	239 618	460 275	234 180	55 299	23 802	7 658	9 913	2 785	10 598	17 884	6 461
117	Göppingen												
117 001	Adelberg	1 789	888	1 702	837	74	32	—	18	14	5	11	26
001	Adelberg	1 789	888	1 702	837	74	32	—	18	14	5	11	26
117 002	Aichelberg	873	458	835	440	12	4	—	—	—	—	—	—
001	Aichelberg	873	458	835	440	12	4	—	—	—	—	—	—
117 003	Albershausen	3 762	1 962	3 694	1 931	277	130	4	40	3	32	176	22
001	Albershausen	3 762	1 962	3 694	1 931	277	130	4	40	3	32	176	22
117 006	Bad Ditzenbach	3 118	1 614	2 997	1 550	290	136	—	75	11	39	137	28
001	Bad Ditzenbach	1 249	672	1 172	631	111	58	—	5	4	29	55	18
002	Gosbach	1 382	696	1 349	679	170	76	—	69	7	10	75	9
003	Auendorf	487	246	476	240	9	—	—	—	—	—	—	—
117 007	Bad Überkingen	3 734	1 935	3 573	1 849	97	39	1	16	15	16	21	28
001	Bad Überkingen	1 944	1 023	1 842	969	46	17	—	—	—	—	—	—
002	Hausen	681	338	661	328	20	9	—	—	—	—	—	—
003	Unterböhringen	834	417	812	406	25	10	—	—	—	—	—	—
004	Oberböhringen	275	157	258	146	6	—	—	—	—	—	—	—
117 009	Birenbach	1 669	842	1 621	825	83	39	1	23	—	15	36	8
001	Birenbach	1 669	842	1 621	825	83	39	1	23	—	15	36	8
117 010	Böhlenkirch	4 769	2 413	4 614	2 330	244	112	8	62	15	78	71	10
001	Böhlenkirch	2 846	1 435	2 746	1 384	175	80	6	58	11	59	35	6
002	Treffelhausen	978	502	943	480	29	15	—	—	—	—	—	—
003	Schnittlingen	387	208	382	205	—	—	—	—	—	—	—	—
004	Steinenkirch	558	268	543	261	40	17	—	—	—	—	—	—
117 011	Börtlingen	1 726	892	1 663	851	51	21	1	1	7	1	31	10
001	Börtlingen	1 726	892	1 663	851	51	21	1	1	7	1	31	10
117 012	Boll	4 321	2 303	4 157	2 225	185	96	—	16	31	34	48	56
001	Süd	1 709	881	1 641	844	85	49	—	4	14	15	39	13
002	Boll	2 612	1 422	2 516	1 381	100	47	—	12	17	19	9	43
117 014	Deggingen	5 736	3 002	5 517	2 883	234	119	2	19	8	35	130	40
001	Deggingen	4 164	2 199	3 990	2 101	156	78	2	16	7	23	82	26
002	Reichenbach im Täle	1 572	803	1 527	782	78	41	—	3	1	12	48	14

Noch: **3. Wohnberechtigte Bevölkerung sowie Wohnbevölkerung in den Gemeindeteilen Baden-Württembergs am 25. Mai 1987 nach Staatsangehörigkeit und Geschlecht**

Schl.-Nr.	Gemeinde Gemeindeteil	Wohnberechtigte Bevölkerung		Wohnbevölkerung									
		insgesamt	darunter weiblich	insgesamt	darunter weiblich	ausländische Wohnbevölkerung nach Staatsangehörigkeit							
						zu- sammen	darunter weiblich	Griechen- land	Italien	übrige EG- Staaten	Jugo- slawien	Türkei	sonstige
		1	2	3	4	5	6	7	8	9	10	11	12
117 015	Donzdorf, Stadt	11 138	5 599	10 918	5 509	1 114	451	11	163	37	170	598	135
011	Donzdorf	7 518	3 821	7 371	3 758	887	353	7	120	30	134	487	109
021	Reichenbach	1 720	836	1 683	822	111	46	4	29	—	29	38	11
031	Winzingen	1 900	942	1 864	929	116	52	—	14	7	7	73	15
117 016	Drackenstein	351	166	338	159	8	3	—	—	—	—	—	—
001	Drackenstein	351	166	338	159	8	—	—	—	—	—	—	—
117 017	Dürnau	1 569	811	1 525	783	100	45	4	2	57	22	8	7
001	Dürnau	1 569	811	1 525	783	100	45	4	2	57	22	8	7
117 018	Ebersbach a.d.Fils,St.	14 875	7 460	14 563	7 324	2 094	824	48	319	75	271	1 210	171
001	Nord	5 316	2 676	5 200	2 619	820	304	22	111	27	111	463	86
002	Süd	2 704	1 322	2 653	1 300	823	329	7	162	28	101	485	40
003	Sulpach	1 624	830	1 583	816	123	47	5	15	3	21	61	18
004	Büchenbronn	331	166	323	162	33	16	—	—	—	—	—	—
005	Krapfenreut	119	57	114	54	24	9	—	—	—	—	—	—
006	Roßwälden	1 899	945	1 870	934	142	66	—	13	7	19	92	11
007	Weiler ob der Fils	975	513	952	502	51	19	4	7	2	14	16	8
008	Bünzwangen	1 907	951	1 868	937	78	34	10	11	8	5	38	6
117 019	Eislingen/Fils, Stadt	17 687	9 087	17 173	8 860	2 530	1 103	109	897	95	554	635	240
001	Nord	10 069	5 197	9 745	5 051	1 478	650	32	521	52	315	377	181
002	Süd	7 201	3 668	7 020	3 593	1 017	435	77	369	43	234	236	58
003	Krummwälden	417	222	408	216	35	18	—	—	—	—	—	—
117 020	Eschenbach	1 721	879	1 658	847	30	7	—	—	—	—	—	—
001	Eschenbach	1 721	879	1 658	847	30	7	—	—	—	—	—	—
117 023	Gammelshausen	1 510	749	1 480	733	90	44	5	4	4	13	59	5
001	Gammelshausen	1 510	749	1 480	733	90	44	5	4	4	13	59	5
117 024	Geislingen a.d.St.,St.	26 651	13 713	25 894	13 361	3 682	1 573	66	634	235	916	1 551	280
011	Seebach	3 291	1 753	3 203	1 715	327	142	13	109	9	84	97	15
012	Notzentel	3 035	1 543	2 937	1 496	541	225	16	83	58	141	207	36
013	Obere Stadt	2 746	1 349	2 660	1 308	900	356	15	137	62	176	474	36
014	Zillerstall	1 261	646	1 216	624	31	14	—	—	—	—	—	—
021	Nördl. Stuttgarter Str.	2 306	1 244	2 245	1 219	272	121	2	35	24	85	106	20
022	Schwärzwiesen	3 561	1 851	3 436	1 782	288	128	6	39	21	139	62	21
023	Westl. Überkinger Str.	5 198	2 697	5 100	2 658	912	411	8	162	37	175	479	51
024	Unterdorf	1 351	676	1 311	660	302	118	5	55	13	74	87	68
031	Weiler	568	279	539	269	6	—	—	—	—	—	—	—
051	Türkheim	556	282	542	273	17	10	—	—	—	—	—	—
071	Stötten	243	118	238	116	8	—	—	—	—	—	—	—
081	Waldhausen	213	102	210	100	8	—	—	—	—	—	—	—
091	Eybach	1 496	754	1 444	726	59	29	—	6	11	28	1	13
101	Aufhausen	826	419	813	415	11	—	—	—	—	—	—	—
117 025	Gingen an der Fils	4 228	2 232	4 144	2 192	342	163	4	98	18	68	136	18
001	Gingen an der Fils	4 228	2 232	4 144	2 192	342	163	4	98	18	68	136	18
117 026	Göppingen, Stadt	53 425	28 106	52 046	27 477	6 762	3 022	556	1 645	344	1 631	1 943	643
001	Stadtzentrum	8 850	4 707	8 633	4 609	2 248	968	246	456	105	580	719	142
002	Nordweststadt	5 634	2 970	5 441	2 870	907	386	53	163	58	253	272	108
003	Südweststadt	4 017	2 185	3 876	2 113	419	209	40	46	39	217	35	42
004	Nordoststadt	3 122	1 660	3 035	1 620	186	78	4	54	10	36	50	32
005	Südoststadt	3 625	1 862	3 553	1 842	872	376	77	263	39	221	230	42
006	Nordstadt	3 034	1 629	2 906	1 574	211	104	17	48	23	62	25	36
020	Bartenbach	3 579	1 928	3 513	1 895	185	85	6	22	11	30	60	56
030	Bezgenriet	1 472	788	1 449	778	56	26	—	2	5	14	31	4
040	Holzheim	2 508	1 298	2 449	1 276	193	90	4	55	6	26	88	14
050	Manzen Ursenwang	4 117	2 125	4 014	2 079	135	57	6	42	7	32	15	33
060	Jebenhausen	3 973	2 077	3 889	2 045	227	113	1	83	12	36	60	35
070	Hohrein	126	61	123	59	—	—	—	—	—	—	—	—
080	Hohenstaufen	1 191	603	1 166	592	43	17	—	—	—	—	—	—
090	Maitis	482	252	475	251	2	—	—	—	—	—	—	—
100	Lenglingen	79	38	78	37	—	—	—	—	—	—	—	—
110	Faurndau	7 616	3 923	7 446	3 837	1 078	513	97	406	28	119	331	97

Noch: **3. Wohnberechtigte Bevölkerung sowie Wohnbevölkerung in den Gemeindeteilen Baden-Württembergs am 25. Mai 1987 nach Staatsangehörigkeit und Geschlecht**

Schl.-Nr.	Gemeinde Gemeindeteil	Wohnberechtigte Bevölkerung		Wohnbevölkerung									
		insgesamt	darunter weiblich	insgesamt	darunter weiblich	ausländische Wohnbevölkerung nach Staatsangehörigkeit							
						zu- sammen	darunter weiblich	Griechen- land	Italien	übrige EG- Staaten	Jugo- slawien	Türkei	sonstige
		1	2	3	4	5	6	7	8	9	10	11	12
117 028	Grübingen	1 864	917	1 832	901	145	38	7	41	—	66	22	9
001	Grübingen	1 864	917	1 832	901	145	38	7	41	—	66	22	9
117 029	Hattenhofen	2 776	1 363	2 708	1 325	122	45	7	29	8	17	36	25
001	Hattenhofen	2 776	1 363	2 708	1 325	122	45	7	29	8	17	36	25
117 030	Heiningen	5 087	2 586	4 876	2 478	393	184	1	186	15	60	105	26
001	Heiningen	5 087	2 586	4 876	2 478	393	184	1	186	15	60	105	26
117 031	Hohenstadt	536	269	523	261	15	7	—	—	—	—	—	—
001	Hohenstadt	536	269	523	261	15	7	—	—	—	—	—	—
117 033	Kuchen	5 700	2 928	5 548	2 854	370	159	—	116	20	103	103	28
001	Kuchen	5 700	2 928	5 548	2 854	370	159	—	116	20	103	103	28
117 061	Lauterstein, Stadt	2 693	1 374	2 664	1 361	230	95	1	16	16	33	144	20
001	Nenningen	1 486	762	1 480	759	131	60	1	12	11	12	81	14
002	Weissenstein	1 207	612	1 184	602	99	35	—	4	5	21	63	6
117 035	Mühlhausen im Täle	963	496	932	488	31	12	—	—	—	—	—	—
001	Mühlhausen im Täle	963	496	932	488	31	12	—	—	—	—	—	—
117 037	Ottenbach	2 159	1 128	2 078	1 087	96	52	—	13	—	5	71	7
001	Ottenbach	2 159	1 128	2 078	1 087	96	52	—	13	—	5	71	7
117 038	Rechberghausen	5 072	2 667	4 976	2 616	218	109	5	48	18	40	78	29
001	Rechberghausen	5 072	2 667	4 976	2 616	218	109	5	48	18	40	78	29
117 042	Salach	6 992	3 643	6 788	3 548	973	457	72	134	78	248	371	70
001	Salach	6 992	3 643	6 788	3 548	973	457	72	134	78	248	371	70
117 043	Schlat	1 704	861	1 633	826	67	34	5	19	10	11	12	10
001	Schlat	1 704	861	1 633	826	67	34	5	19	10	11	12	10
117 044	Schlierbach	3 543	1 802	3 436	1 743	395	159	13	170	19	60	120	13
001	Schlierbach	3 543	1 802	3 436	1 743	395	159	13	170	19	60	120	13
117 049	Süßen	9 061	4 645	8 806	4 510	1 110	477	20	327	141	170	387	65
001	Süßen	9 061	4 645	8 806	4 510	1 110	477	20	327	141	170	387	65
117 051	Uhingen	12 294	6 149	12 065	6 054	1 439	562	26	238	53	214	734	174
001	Uhingen	7 912	3 970	7 757	3 909	1 133	432	20	193	31	176	582	131
002	Diegelsberg	391	188	386	185	11	—	—	—	—	—	—	—
003	Nassachmühle	329	153	320	150	58	20	2	—	6	12	38	—
004	Nassach	253	133	249	132	25	10	—	—	—	—	—	—
005	Baierack	468	231	456	227	40	19	—	—	—	—	—	—
006	Holzhausen	1 556	785	1 538	775	131	57	3	25	3	8	79	13
007	Sparwiesen	1 385	689	1 359	676	41	19	—	—	—	—	—	—
117 053	Wäschenbeuren	2 855	1 474	2 803	1 444	124	61	13	29	3	6	59	14
001	Wäschenbeuren	2 855	1 474	2 803	1 444	124	61	13	29	3	6	59	14
117 055	Wangen	3 265	1 648	3 184	1 605	208	92	10	49	10	24	101	14
001	Wangen	2 787	1 406	2 717	1 367	186	82	8	43	4	19	98	14
002	Oberwälden	478	242	467	238	22	10	—	—	—	—	—	—
117 058	Wiesensteig, Stadt	2 502	1 271	2 426	1 235	309	132	5	103	11	27	123	40
001	Wiesensteig	2 502	1 271	2 426	1 235	309	132	5	103	11	27	123	40
117 060	Zell unter Aichelberg	2 455	1 266	2 360	1 219	109	42	—	5	15	30	45	14
001	Zell unter Aichelberg	2 455	1 266	2 360	1 219	109	42	—	5	15	30	45	14
	Göppingen	236 173	121 598	229 750	118 521	24 653	10 680	1 007	5 571	1 392	5 024	9 345	2 314
118	Ludwigsburg												
118 001	Affalterbach	4 378	2 190	4 244	2 110	257	121	12	75	9	35	99	27
001	Affalterbach	4 378	2 190	4 244	2 110	257	121	12	75	9	35	99	27

Noch: 3. **Wohnberechtigte Bevölkerung sowie Wohnbevölkerung in den Gemeindeteilen Baden-Württembergs am 25. Mai 1987**
nach Staatsangehörigkeit und Geschlecht

Schl.-Nr.	Gemeinde Gemeindeteil	Wohnberechtigte Bevölkerung		Wohnbevölkerung									
		insgesamt	darunter weiblich	insgesamt	darunter weiblich	ausländische Wohnbevölkerung nach Staatsangehörigkeit							
						zu- sammen	darunter weiblich	Griechen- land	Italien	übrige EG- Staaten	Jugo- slawien	Türkei	sonstige
		1	2	3	4	5	6	7	8	9	10	11	12
118 003	Asperg, Stadt	11 871	5 957	11 527	5 806	1 481	632	81	558	63	189	363	227
001	Asperg	11 871	5 957	11 527	5 806	1 481	632	81	558	63	189	363	227
118 006	Benningen am Neckar	4 774	2 401	4 705	2 370	507	222	11	133	20	105	196	42
001	Benningen am Neckar	4 774	2 401	4 705	2 370	507	222	11	133	20	105	196	42
118 007	Besigheim, Stadt	9 418	4 931	9 161	4 798	1 203	534	33	377	40	244	428	81
011	Altstadt Neusatz	2 131	1 097	2 090	1 075	619	276	22	219	9	122	233	14
012	Schimmelfeld	1 841	1 022	1 787	995	163	77	—	26	3	47	70	17
013	Wartturmsiedlung	1 524	815	1 477	794	26	14	—	—	—	—	—	—
014	Weststadt	2 729	1 397	2 646	1 350	284	112	8	83	15	63	78	37
021	Ottmarsheim	1 193	600	1 161	584	111	55	2	44	6	9	42	8
118 079	Bietighm.-Bissingen, St.	37 484	19 225	36 673	18 840	5 942	2 738	1 374	1 419	152	1 401	1 042	554
011	Altstadt	6 458	3 297	6 283	3 212	1 370	613	545	407	43	151	114	110
012	Sand-Aurain	5 162	2 712	5 023	2 639	914	433	364	133	14	193	140	70
013	Buch	10 929	5 638	10 698	5 542	1 218	575	129	188	56	441	225	179
014	Ellental	69	35	69	35	7	—	—	—	—	—	—	—
015	Nördlich der Altstadt	26	15	26	15	—	—	—	—	—	—	—	—
016	Kammgarnspinnerei	540	264	538	264	264	122	36	52	5	5	156	10
017	Büttenwiesen	71	24	71	24	29	7	—	—	—	—	—	—
018	Wilhelmshof	49	24	46	23	—	—	—	—	—	—	—	—
021	Metterzimmern	1 751	905	1 714	884	198	85	15	92	4	31	32	24
022	Waldhof	12	7	12	7	—	—	—	—	—	—	—	—
031	Bissingen-West	5 230	2 626	5 145	2 587	761	348	87	302	11	149	148	64
032	Bissingen-Mitte	2 166	1 111	2 137	1 097	366	170	46	74	5	102	102	37
033	Bissingen-Ost	3 868	1 994	3 775	1 946	681	315	137	107	11	293	106	27
041	Untermberg	1 153	573	1 136	565	127	63	5	55	1	24	18	24
118 010	Bönnigheim, Stadt	6 318	3 201	6 186	3 129	894	405	64	309	27	107	319	68
001	Bönnigheim	5 127	2 601	5 012	2 536	710	326	57	288	14	100	193	58
002	Hohenstein	619	312	613	309	128	57	5	8	13	2	92	8
003	Hofen	572	288	561	284	56	22	2	13	—	5	34	2
118 011	Ditzingen, Stadt	22 238	11 180	21 737	10 942	2 746	1 143	183	1 011	171	579	437	365
101	West	6 562	3 329	6 411	3 260	1 074	439	107	490	35	161	104	177
102	Ost	5 957	3 034	5 822	2 971	486	204	29	177	32	132	43	73
303	Heimerdingen	3 188	1 557	3 125	1 523	406	178	10	74	65	77	136	44
404	Schöckingen	1 526	790	1 484	762	141	61	4	37	8	24	56	12
505	Hirschlanden	5 005	2 470	4 895	2 426	639	261	33	233	31	185	98	59
118 012	Eberdingen	5 744	2 862	5 595	2 794	537	237	65	32	22	50	291	77
010	Eberdingen	1 451	744	1 412	725	132	58	17	4	3	13	85	10
020	Hochdorf	2 472	1 194	2 410	1 167	266	117	39	20	11	17	140	39
030	Nußdorf	1 821	924	1 773	902	139	62	9	8	8	20	66	28
118 014	Erdmannhausen	4 236	2 145	4 148	2 092	456	213	1	89	25	63	230	48
001	Erdmannhausen 1	2 292	1 177	2 249	1 150	283	133	—	54	15	26	166	22
002	Erdmannhausen 2	1 944	968	1 899	942	173	80	1	35	10	37	64	26
118 015	Erligheim	2 002	1 024	1 973	1 014	223	105	7	125	4	7	66	14
001	Erligheim	2 002	1 024	1 973	1 014	223	105	7	125	4	7	66	14
118 078	Freiberg am Neckar, St.	13 877	6 998	13 518	6 826	1 297	555	109	344	70	244	307	223
001	Beihingen am Neckar	5 309	2 642	5 180	2 583	583	236	34	192	21	89	139	108
002	Heutingsheim	4 719	2 432	4 579	2 361	462	223	67	94	34	111	107	49
003	Geisingen am Neckar	3 849	1 924	3 759	1 882	252	96	8	58	15	44	61	66
118 016	Freudental	2 120	1 069	2 057	1 040	118	52	1	63	3	16	18	17
001	Freudental	2 120	1 069	2 057	1 040	118	52	1	63	3	16	18	17
118 018	Gemmrigheim	3 477	1 709	3 379	1 662	454	214	228	89	14	55	43	25
001	Gemmrigheim	3 477	1 709	3 379	1 662	454	214	228	89	14	55	43	25
118 019	Gerlingen, Stadt	18 506	9 478	17 924	9 203	1 702	752	390	314	111	264	288	335
001	Zentrum	7 875	3 940	7 686	3 856	995	409	229	190	53	154	211	158
002	Siedlung	4 696	2 468	4 577	2 406	328	153	67	69	25	40	45	82
003	Gehenbühl	3 551	1 836	3 439	1 783	247	110	93	42	13	26	28	45

Noch: **3. Wohnberechtigte Bevölkerung sowie Wohnbevölkerung in den Gemeindeteilen Baden-Württembergs am 25. Mai 1987**
nach Staatsangehörigkeit und Geschlecht

Schl.-Nr.	Gemeinde Gemeindeteil	Wohnberechtigte Bevölkerung		Wohnbevölkerung									
		insgesamt	darunter weiblich	insgesamt	darunter weiblich	ausländische Wohnbevölkerung nach Staatsangehörigkeit							
						zu- sammen	darunter weiblich	Griechen- land	Italien	übrige EG- Staaten	Jugo- slawien	Türkei	sonstige
		1	2	3	4	5	6	7	8	9	10	11	12
noch: Gerlingen, Stadt													
004 Höhengebiete		2 384	1 234	2 222	1 158	132	80	1	13	20	44	4	50
118 021 Großbottwar, Stadt		7 160	3 649	7 038	3 574	722	305	12	163	37	90	354	66
001 Großbottwar		5 149	2 615	5 059	2 561	585	255	10	150	30	77	275	43
002 Winzerhausen		1 284	663	1 260	647	96	36	2	12	5	12	46	19
003 Hof und Lembach		727	371	719	366	41	14	—	—	—	—	—	—
118 027 Hemmingen		7 097	3 569	6 930	3 483	674	295	34	109	40	143	231	117
001 Hemmingen		7 097	3 569	6 930	3 483	674	295	34	109	40	143	231	117
118 028 Hessigheim		1 853	944	1 794	916	202	88	1	81	5	21	90	4
001 Hessigheim		1 853	944	1 794	916	202	88	1	81	5	21	90	4
118 077 Ingersheim		5 227	2 640	5 074	2 565	519	230	36	113	35	195	90	50
001 Großingersheim		4 144	2 103	4 026	2 049	477	210	35	104	35	170	88	45
002 Kleiningersheim		1 083	537	1 048	516	42	20	—	—	—	—	—	—
118 040 Kirchheim am Neckar		4 261	2 207	4 199	2 171	733	339	371	98	16	60	167	21
001 Ost		1 890	966	1 876	956	470	211	263	65	3	35	99	5
002 West		2 371	1 241	2 323	1 215	263	128	108	33	13	25	68	16
118 080 Korntal-Münchingen, St.		16 982	8 709	16 422	8 441	2 223	932	304	538	163	443	503	272
001 Korntal		9 347	4 953	8 968	4 768	909	372	95	130	90	234	178	182
002 Münchingen		6 376	3 147	6 235	3 085	1 083	468	207	379	46	127	261	63
003 Kallenberg		1 259	609	1 219	588	231	92	2	29	27	82	64	27
118 046 Kornwestheim, Stadt		28 635	14 372	28 070	14 125	5 048	2 181	898	852	324	787	1 675	512
001 Stadtgarten		3 987	2 034	3 912	2 003	634	282	251	74	26	90	117	76
002 Zentrum		2 453	1 307	2 399	1 279	532	236	192	111	33	61	83	52
003 Bahnhof		5 461	2 506	5 370	2 478	1 849	757	84	373	110	226	1 012	44
004 Lindenstraße		3 962	2 037	3 914	2 016	474	217	154	83	31	68	102	36
005 Süd		6 941	3 687	6 796	3 618	756	356	125	129	64	226	107	105
006 Ost		4 306	2 075	4 207	2 030	580	261	69	44	33	87	200	147
007 Ehemal. Exerzierplatz		200	75	198	74	76	22	12	3	5	1	25	30
008 Nord		1 017	516	968	493	67	26	10	23	6	1	11	16
009 West		180	74	179	73	53	13	1	3	12	15	17	5
010 Langes Feld		128	61	127	61	27	11	—	—	—	—	—	—
118 047 Löchgau		4 550	2 329	4 404	2 258	453	210	15	230	16	97	66	29
001 Löchgau		4 550	2 329	4 404	2 258	453	210	15	230	16	97	66	29
118 048 Ludwigsburg, Stadt		81 422	42 339	79 287	41 332	12 528	5 491	906	2 549	889	2 528	3 794	1 862
001 Mitte		10 073	4 872	9 879	4 774	3 865	1 632	508	786	161	719	1 350	341
002 West		10 936	5 726	10 693	5 595	1 911	799	117	407	185	418	598	186
003 Nord		3 095	1 633	2 964	1 571	370	164	2	109	40	82	89	48
004 Ost		13 369	7 353	12 927	7 168	1 190	556	92	191	101	311	269	226
005 Süd		3 225	1 696	3 092	1 626	394	177	23	69	39	62	132	69
006 Pflugfelden		2 692	1 365	2 614	1 336	282	117	3	108	49	50	45	27
007 Eglosheim		12 499	6 575	12 209	6 427	1 620	748	85	315	109	350	501	260
008 Hoheneck		4 189	2 142	4 060	2 079	432	193	20	168	26	48	107	63
009 Oßweil		8 122	4 207	7 927	4 121	698	331	16	142	68	215	178	79
010 Grünbühl		2 428	1 233	2 378	1 216	725	327	20	46	25	81	151	402
011 Neckarweiningen		6 991	3 620	6 821	3 537	630	279	18	170	57	134	130	121
012 Poppenweiler		3 803	1 917	3 723	1 882	411	168	2	38	29	58	244	40
118 049 Marbach am Neckar, St.		12 911	6 686	12 541	6 495	1 313	591	9	325	70	160	600	149
001 Marbach u. Siegelhausen		9 072	4 766	8 781	4 620	1 051	473	6	278	56	135	471	105
002 Hörnle		1 668	828	1 635	814	122	50	1	9	7	22	61	22
003 Rielingshausen		2 171	1 092	2 125	1 061	140	68	2	38	7	3	68	22
118 050 Markgröningen, Stadt		12 831	6 431	12 412	6 222	2 245	978	378	851	184	183	494	155
001 Markgröningen		10 672	5 370	10 322	5 195	1 983	864	376	734	167	133	437	136
002 Unterriexingen		2 159	1 061	2 090	1 027	262	114	2	117	17	50	57	19
118 051 Möglingen		10 278	5 126	9 999	4 974	1 007	431	41	144	77	188	434	123
001 Südl. der Bahnlinie		4 885	2 379	4 756	2 305	694	279	33	98	33	140	336	54
002 Nördl. der Bahnlinie		5 393	2 747	5 243	2 669	313	152	8	46	44	48	98	69

Noch: 3. **Wohnberechtigte Bevölkerung sowie Wohnbevölkerung in den Gemeindeteilen Baden-Württembergs am 25. Mai 1987 nach Staatsangehörigkeit und Geschlecht**

Schl.-Nr.	Gemeinde Gemeindeteil	Wohnberechtigte Bevölkerung		Wohnbevölkerung									
		insgesamt	darunter weiblich	insgesamt	darunter weiblich	ausländische Wohnbevölkerung nach Staatsangehörigkeit							
						zu- sammen	darunter weiblich	Griechen- land	Italien	übrige EG- Staaten	Jugo- slawien	Türkei	sonstige
		1	2	3	4	5	6	7	8	9	10	11	12
118 053	Mundelsheim	2 917	1 458	2 817	1 405	358	159	2	117	8	38	174	19
001	Mundelsheim	2 861	1 425	2 762	1 373	358	159	2	117	8	38	174	19
002	Schreyerhof	56	33	55	32	—	—	—	—	—	—	—	—
118 054	Murr	4 455	2 274	4 360	2 226	385	172	3	70	33	118	117	44
001	West	2 277	1 135	2 225	1 113	153	58	1	31	10	58	27	26
002	Ost	2 146	1 120	2 105	1 096	—	—	—	—	—	—	—	—
003	Nord	32	19	30	17	—	—	—	—	—	—	—	—
118 059	Oberriexingen, Stadt	2 425	1 199	2 343	1 162	163	75	19	29	15	13	63	24
010	Oberriexingen	2 425	1 199	2 343	1 162	163	75	19	29	15	13	63	24
118 060	Oberstenfeld	7 430	3 721	7 208	3 612	780	352	1	190	35	50	440	64
001	Oberstenfeld	5 703	2 835	5 540	2 756	669	297	1	188	32	43	351	54
002	Gronau	1 334	694	1 293	672	99	49	—	2	1	4	84	8
003	Prevorst	393	192	375	184	12	6	—	—	—	—	—	—
118 063	Pleidelsheim	4 482	2 291	4 351	2 234	682	301	48	342	13	62	167	50
001	Pleidelsheim	4 482	2 291	4 351	2 234	682	301	48	342	13	62	167	50
118 081	Remseck am Neckar	16 748	8 402	16 343	8 213	2 061	925	423	390	98	279	557	314
001	Neckarrems	3 867	1 943	3 777	1 899	485	226	58	180	20	26	150	51
002	Aldingen	5 472	2 742	5 345	2 682	783	340	257	91	28	126	159	122
003	Hochberg	3 065	1 562	2 967	1 517	223	106	9	62	17	40	35	60
004	Hochdorf	2 185	1 089	2 134	1 072	262	115	11	44	15	35	103	54
005	Neckargröningen	2 159	1 066	2 120	1 043	308	138	88	13	18	52	110	27
118 076	Sachsenheim, Stadt	15 163	7 685	14 718	7 464	1 819	802	308	364	78	149	728	192
001	Großsachsenheim	7 029	3 572	6 865	3 493	1 294	577	294	287	28	97	478	110
002	Kleinsachsenheim	3 970	2 014	3 884	1 968	268	114	12	68	21	32	86	49
003	Hohenhaslach	2 279	1 123	2 190	1 079	152	67	—	3	6	14	109	20
004	Ochsenbach	782	420	745	399	46	21	—	—	—	—	—	—
005	Häfnerhaslach	720	354	679	335	23	9	—	—	—	—	—	—
041	Spielberg	383	202	355	190	36	14	—	—	—	—	—	—
118 067	Schwieberdingen	9 194	4 592	8 959	4 490	987	437	133	291	54	171	183	155
001	Schwieberdingen	9 029	4 510	8 796	4 410	978	433	133	291	54	171	176	153
002	Hardthof	165	82	163	80	9	—	—	—	—	—	—	—
118 068	Sersheim	4 271	2 125	4 146	2 074	457	202	6	135	15	36	238	27
010	Sersheim	4 271	2 125	4 146	2 074	457	202	6	135	15	36	238	27
118 070	Steinheim a.d. Murr, St.	9 615	4 890	9 439	4 797	779	359	18	209	92	100	275	85
001	Nord	2 702	1 399	2 663	1 381	218	100	—	48	15	58	63	34
002	Süd	3 691	1 884	3 617	1 843	383	182	16	134	50	32	124	27
003	Kleinbottwar	1 545	765	1 517	749	90	37	—	9	7	4	55	15
004	Höpfigheim	1 677	842	1 642	824	88	40	2	18	20	6	33	9
118 071	Tamm	10 914	5 494	10 655	5 377	975	445	36	346	84	129	164	216
001	Alt-Tamm	5 531	2 812	5 402	2 747	637	290	27	305	38	69	113	85
002	Hohenstange	5 383	2 682	5 253	2 630	338	155	9	41	46	60	51	131
118 073	Vaihingen a.d. Enz, St.	23 616	11 883	23 063	11 612	2 797	1 149	248	458	141	628	906	416
010	Vaihingen an der Enz	8 676	4 363	8 448	4 253	1 586	644	153	307	49	339	434	304
020	Enzweihingen	3 205	1 593	3 137	1 556	405	168	82	62	13	70	150	28
030	Kleinglattbach	2 457	1 240	2 411	1 222	262	109	6	21	27	74	117	17
040	Riet	886	438	861	423	51	25	1	8	4	8	24	6
050	Roßwag	1 075	525	1 058	517	71	27	—	35	10	7	12	7
060	Ensingen	2 198	1 147	2 149	1 120	139	63	2	10	17	37	59	14
070	Horrheim	2 302	1 188	2 257	1 165	159	61	—	12	10	63	58	16
080	Gündelbach	1 269	625	1 245	612	44	22	—	—	—	—	—	—
090	Aurich	1 548	764	1 497	744	80	30	4	3	8	30	17	18
118 074	Walheim	2 669	1 378	2 622	1 355	305	132	7	128	10	97	26	37
001	Walheim	2 669	1 378	2 622	1 355	305	132	7	128	10	97	26	37
	Ludwigsburg	453 549	230 763	442 021	225 203	58 032	25 504	6 816	14 060	3 263	10 124	16 663	7 106

Noch: **3. Wohnberechtigte Bevölkerung sowie Wohnbevölkerung in den Gemeindeteilen Baden-Württembergs am 25. Mai 1987**
nach Staatsangehörigkeit und Geschlecht

Schl.-Nr.	Gemeinde Gemeindeteil	Wohnberechtigte Bevölkerung		Wohnbevölkerung									
		insgesamt	darunter weiblich	insgesamt	darunter weiblich	ausländische Wohnbevölkerung nach Staatsangehörigkeit							
						zu- sammen	darunter weiblich	Griechen- land	Italien	übrige EG- Staaten	Jugo- slawien	Türkei	sonstige
		1	2	3	4	5	6	7	8	9	10	11	12
119	Rems-Murr-Kreis												
119 001	Alfdorf	6 093	3 066	5 895	2 968	315	155	55	8	5	52	168	27
001	Alfdorf	3 172	1 580	3 064	1 533	228	112	54	4	3	33	122	12
002	Pfahlbronn	2 236	1 139	2 155	1 092	73	35	1	4	2	18	34	14
003	Vordersteinenberg	685	347	676	343	14	8	—	—	—	—	—	—
119 003	Allmersbach im Tal	4 326	2 182	4 188	2 105	125	53	1	25	23	7	18	51
001	Allmersbach im Tal	3 315	1 654	3 216	1 602	109	48	1	21	17	7	17	46
002	Heutensbach	1 011	528	972	503	16	5	—	—	—	—	—	—
119 004	Althütte	3 655	1 889	3 472	1 786	62	31	—	11	18	8	5	20
111	Althütte	2 434	1 262	2 306	1 189	40	20	—	—	—	—	—	—
222	Sechselberg	1 221	627	1 166	597	22	11	—	—	—	—	—	—
119 087	Aspach	6 770	3 422	6 604	3 342	296	125	39	52	27	63	68	47
001	Großaspach	3 372	1 715	3 300	1 685	154	58	29	37	13	15	38	22
002	Kleinaspach	1 683	838	1 622	806	58	26	—	6	8	31	9	4
003	Allmersbach am Weinbg.	797	409	778	398	28	12	—	—	—	—	—	—
004	Rietenau	918	460	904	453	56	29	10	8	4	4	15	15
119 006	Auenwald	5 429	2 771	5 296	2 720	150	72	12	36	17	6	34	45
010	Oberbrüden	1 849	946	1 791	922	78	40	10	7	7	3	32	19
020	Unterbrüden	1 312	671	1 291	664	18	7	—	—	—	—	—	—
030	Lippoldsweiler	1 374	720	1 349	710	29	13	—	—	—	—	—	—
040	Ebersberg	894	434	865	424	25	12	—	—	—	—	—	—
119 008	Backnang, Stadt	30 921	15 896	30 021	15 471	3 894	1 731	1 044	452	503	598	934	363
001	Nordost	6 454	3 324	6 277	3 237	1 024	466	300	105	156	102	309	52
002	Sachsenweiler	1 554	805	1 524	797	90	40	18	14	15	21	8	14
003	Südost	2 359	1 254	2 284	1 210	203	88	31	24	34	38	45	31
004	Südwest	2 748	1 439	2 663	1 396	243	107	70	23	32	28	59	31
005	West	3 497	1 740	3 377	1 692	981	430	284	110	141	94	254	98
006	Nordwest	5 118	2 665	4 949	2 589	603	265	180	65	70	136	100	52
007	Nord	3 057	1 575	2 977	1 535	435	193	149	76	20	96	57	37
008	Steinbach	1 150	563	1 110	542	24	11	—	—	—	—	—	—
009	Heiningen	1 106	530	1 073	516	54	23	4	4	2	3	33	8
010	Waldrems-Horbachhof	1 358	690	1 315	669	63	29	6	9	4	14	20	10
011	Maubach	1 052	533	1 041	529	112	50	2	15	16	36	33	10
013	Ober-, Mittel- u. Schönt.	411	210	401	206	12	5	—	—	—	—	—	—
014	Strümpfelbach	763	391	741	379	37	16	—	—	—	—	—	—
015	Staigacker	294	177	289	174	13	8	—	—	—	—	—	—
119 089	Berglen	5 393	2 681	5 254	2 620	233	99	23	25	9	73	69	34
101	Oppelsbohm	955	460	932	452	43	23	—	—	—	—	—	—
102	Oberweiler	31	15	30	15	—	—	—	—	—	—	—	—
201	Rettersburg	491	238	472	231	18	4	—	—	—	—	—	—
202	Kieselhof	10	3	10	3	—	—	—	—	—	—	—	—
203	Drexelhof	18	8	18	8	—	—	—	—	—	—	—	—
204	Linsenhof	20	7	20	7	—	—	—	—	—	—	—	—
301	Öschelbronn	271	130	263	126	11	—	—	—	—	—	—	—
302	Stöckenhof	121	59	118	58	—	—	—	—	—	—	—	—
401	Vorderweißbuch	129	70	124	67	15	8	—	—	—	—	—	—
402	Birkenweißbuch	350	171	341	167	3	—	—	—	—	—	—	—
403	Streich	181	98	178	96	6	—	—	—	—	—	—	—
501	Steinach	829	436	801	420	53	26	17	1	2	23	6	4
502	Kottweil	182	87	176	85	11	—	—	—	—	—	—	—
601	Reichenbach	142	69	138	68	4	—	—	—	—	—	—	—
602	Spechtshof	123	64	119	61	8	—	—	—	—	—	—	—
603	Lehnenberg	217	104	214	103	1	—	—	—	—	—	—	—
701	Ödernhardt	270	135	262	133	1	—	—	—	—	—	—	—
702	Erlenhof	59	33	59	33	1	—	—	—	—	—	—	—
801	Bretzenacker	251	134	246	131	14	7	—	—	—	—	—	—
901	Höflinswart	743	360	733	356	44	11	—	—	—	—	—	—
119 018	Burgstetten	3 028	1 553	2 933	1 506	172	75	9	50	18	24	57	14
001	Burgstall	1 664	849	1 617	827	136	56	—	47	9	23	50	7
002	Erbstetten	1 364	704	1 316	679	36	19	—	—	—	—	—	—
119 020	Fellbach, Stadt	40 361	20 915	39 118	20 327	5 427	2 340	535	1 995	401	1 134	647	715
001	Nordwest	3 107	1 565	3 012	1 509	579	236	66	237	63	107	64	42

Noch: **3. Wohnberechtigte Bevölkerung sowie Wohnbevölkerung in den Gemeindeteilen Baden-Württembergs am 25. Mai 1987 nach Staatsangehörigkeit und Geschlecht**

Schl.-Nr.	Gemeinde Gemeindeteil	Wohnberechtigte Bevölkerung		Wohnbevölkerung									
		insgesamt	darunter weiblich	insgesamt	darunter weiblich	ausländische Wohnbevölkerung nach Staatsangehörigkeit							
						zu- sammen	darunter weiblich	Griechen- land	Italien	übrige EG- Staaten	Jugo- slawien	Türkei	sonstige
		1	2	3	4	5	6	7	8	9	10	11	12
noch: Fellbach, Stadt													
002	Nordost	3 542	1 855	3 420	1 799	435	171	60	138	21	85	70	61
003	Lindle	1 145	597	1 090	573	62	26	2	15	9	18	6	12
004	Südwest	8 939	4 717	8 660	4 587	1 327	605	231	511	83	249	147	106
005	Südost	8 102	4 365	7 885	4 263	1 098	501	125	391	68	211	146	157
606	Schmiden	9 573	4 792	9 263	4 649	1 328	534	31	457	114	328	141	257
707	Oeffingen	5 953	3 024	5 788	2 947	598	267	20	246	43	136	73	80
119 024	Großerlach	2 279	1 129	2 171	1 077	35	15	—	—	—	—	—	—
001	Großerlach	1 639	803	1 572	766	30	12	—	—	—	—	—	—
002	Grab	640	326	599	311	5	—	—	—	—	—	—	—
119 037	Kaisersbach	2 152	1 099	2 056	1 042	71	32	—	1	8	11	43	8
001	Kaisersbach	2 152	1 099	2 056	1 042	71	32	—	1	8	11	43	8
119 093	Kernen im Remstal	14 142	7 158	13 804	6 983	1 096	440	73	401	54	285	106	177
001	Rommelshausen	8 368	4 155	8 205	4 078	810	311	61	295	34	222	83	115
002	Stetten	5 774	3 003	5 599	2 905	286	129	12	106	20	63	23	62
119 038	Kirchberg an der Murr	3 286	1 651	3 202	1 598	245	108	1	12	8	70	131	23
011	Kirchberg an der Murr	3 286	1 651	3 202	1 598	245	108	1	12	8	70	131	23
119 041	Korb	9 620	4 847	9 315	4 683	810	351	40	182	46	235	197	110
001	Korb	8 237	4 169	7 975	4 029	754	327	40	170	43	217	183	101
002	Kleinheppach	1 383	678	1 340	654	56	24	—	12	3	18	14	9
119 042	Leutenbach	9 461	4 756	9 278	4 665	708	298	52	236	108	137	100	75
001	Leutenbach	3 801	1 941	3 732	1 905	372	164	18	124	64	87	44	35
002	Neilmersbach	2 673	1 352	2 624	1 331	163	61	15	80	15	23	7	23
003	Weiler zum Stein	2 987	1 463	2 922	1 429	173	73	19	32	29	27	49	17
119 044	Murrhardt, Stadt	13 820	7 193	13 196	6 891	1 242	531	226	238	32	59	512	175
001	Süd	1 865	1 046	1 748	989	187	76	6	51	1	10	95	24
002	Nord	7 071	3 671	6 800	3 544	850	372	215	176	23	36	283	117
003	Alm	1 137	585	1 103	569	81	34	3	5	3	1	60	9
004	Siegesberg	957	474	926	456	16	7	—	—	—	—	—	—
005	Köchersberg	464	245	442	232	11	—	—	—	—	—	—	—
006	Fornsbach	1 467	735	1 389	697	68	28	—	3	2	—	54	9
007	Kirchenkirnberg	859	437	788	404	29	12	—	—	—	—	—	—
119 053	Oppenweiler	3 875	1 968	3 714	1 886	360	162	61	51	14	65	109	60
001	Oppenweiler	3 875	1 968	3 714	1 886	360	162	61	51	14	65	109	60
119 055	Plüderhausen	8 903	4 528	8 671	4 414	1 026	451	156	326	27	150	286	81
001	Nordbereich	4 312	2 206	4 177	2 140	495	222	64	206	13	46	121	45
002	Südbereich	4 329	2 187	4 244	2 144	528	226	92	120	14	103	165	34
010	Walkersbach	262	135	250	130	3	—	—	—	—	—	—	—
119 090	Remshalden	13 166	6 716	12 809	6 516	950	397	162	178	50	151	243	166
011	Geradstetten	4 486	2 279	4 374	2 208	410	184	107	69	19	65	97	53
021	Hebsack	1 616	825	1 575	800	85	36	7	16	5	10	30	17
031	Rohrbronn	629	317	613	309	33	11	—	—	—	—	—	—
041	Grunbach	5 739	2 941	5 584	2 859	404	157	48	87	16	66	109	78
051	Buoch	696	354	663	340	18	9	—	—	—	—	—	—
119 061	Rudersberg	10 049	4 992	9 811	4 878	717	311	2	142	101	135	258	79
001	Rudersberg	3 571	1 784	3 468	1 740	369	171	—	66	60	77	136	30
002	Oberndorf	873	441	851	427	54	22	—	11	8	6	16	13
003	Klaffenbach	296	138	292	136	11	—	—	—	—	—	—	—
004	Mannenber	291	157	287	154	7	—	—	—	—	—	—	—
005	Zumhof Waldenstein	312	146	304	140	27	12	—	—	—	—	—	—
007	Asperglen	304	144	300	141	12	4	—	—	—	—	—	—
008	Krehwinkel	215	108	209	106	5	—	—	—	—	—	—	—
009	Necklinsberg	247	115	241	111	20	11	—	—	—	—	—	—
010	Steinenberg	1 505	750	1 464	730	46	16	—	—	—	—	—	—
011	Schlechtbach	1 651	822	1 627	811	128	52	1	29	16	10	61	11
012	Michelau	520	257	509	254	18	10	—	—	—	—	—	—
013	Lindental	264	130	259	128	20	5	—	—	—	—	—	—

Noch: **3. Wohnberechtigte Bevölkerung sowie Wohnbevölkerung in den Gemeindeteilen Baden-Württembergs am 25. Mai 1987 nach Staatsangehörigkeit und Geschlecht**

Schl.-Nr.	Gemeinde Gemeindeteil	Wohnberechtigte Bevölkerung		Wohnbevölkerung									
		insgesamt	darunter weiblich	insgesamt	darunter weiblich	ausländische Wohnbevölkerung nach Staatsangehörigkeit							
						zu- sammen	darunter weiblich	Griechen- land	Italien	übrige EG- Staaten	Jugo- slawien	Türkei	sonstige
		1	2	3	4	5	6	7	8	9	10	11	12
119 067	Schorndorf, Stadt	36 396	18 883	35 600	18 523	3 889	1 704	583	914	134	926	714	618
001	Innenstadt	4 720	2 510	4 617	2 464	1 104	490	293	218	21	232	228	112
002	Südost	3 144	1 643	3 080	1 615	387	163	39	70	15	135	55	73
003	Süd	4 126	2 201	3 975	2 134	196	93	22	30	15	69	8	52
004	Südwest	2 635	1 399	2 559	1 370	176	78	10	62	11	43	13	37
005	Zw. Bahnlinie	5 435	2 737	5 351	2 704	1 033	436	173	188	23	271	240	138
006	Nord	3 462	1 819	3 400	1 782	219	106	15	59	16	55	43	31
108	Bühlbronn	668	341	653	332	29	12	—	—	—	—	—	—
209	Miedelsbach	1 848	959	1 827	947	120	56	3	31	8	19	30	29
310	Schlichten	879	446	853	433	19	7	—	—	—	—	—	—
411	Weiler	3 330	1 688	3 273	1 666	258	119	15	58	9	57	67	52
512	Schornbach	1 735	890	1 705	873	49	17	—	—	—	—	—	—
613	Oberberken	1 412	717	1 369	700	79	34	1	39	3	—	8	28
714	Haubersbronn	3 002	1 533	2 938	1 503	220	93	7	136	7	41	3	26
119 068	Schwaikheim	8 142	4 135	7 945	4 045	1 126	498	372	183	44	192	281	54
001	Schwaikheim	8 142	4 135	7 945	4 045	1 126	498	372	183	44	192	281	54
119 069	Spiegelberg	1 866	937	1 720	863	37	16	—	—	—	—	—	—
001	Spiegelberg	1 107	557	1 016	512	19	9	—	—	—	—	—	—
002	Jux	408	200	381	187	13	5	—	—	—	—	—	—
003	Nassach Kurzach	295	149	274	136	5	—	—	—	—	—	—	—
004	Dauernberg	56	31	49	28	—	—	—	—	—	—	—	—
119 075	Sulzbach an der Murr	4 680	2 438	4 508	2 353	337	151	65	39	17	39	156	21
001	Sulzbach an der Murr	3 749	1 977	3 622	1 917	302	133	65	33	15	37	132	20
100	Bartenbach Harrenberg	234	112	224	106	17	6	—	—	—	—	—	—
110	Schleißweiler	150	84	148	83	2	—	—	—	—	—	—	—
120	Lautern	132	61	130	61	9	—	—	—	—	—	—	—
130	Siebersbach und Hammer	122	59	120	58	7	—	—	—	—	—	—	—
140	Ittenberg	62	26	62	26	—	—	—	—	—	—	—	—
141	Eschelhof	2	1	—	—	—	—	—	—	—	—	—	—
150	Kleinhöchberg	39	21	39	21	—	—	—	—	—	—	—	—
160	Berwinkel	57	28	43	21	—	—	—	—	—	—	—	—
170	Liemannsklinge	18	11	18	11	—	—	—	—	—	—	—	—
180	Eschenstruet	70	38	63	32	—	—	—	—	—	—	—	—
190	Zwerenberg	45	20	39	17	—	—	—	—	—	—	—	—
119 076	Urbach	7 256	3 697	7 062	3 594	709	317	52	156	24	61	375	41
001	Nord	4 224	2 162	4 106	2 098	429	202	38	99	9	46	211	26
002	Süd	3 032	1 535	2 956	1 496	280	115	14	57	15	15	164	15
119 079	Waiblingen, Stadt	46 549	23 821	45 606	23 407	6 196	2 711	1 551	1 389	273	991	1 169	823
001	Nord	16 551	8 624	16 184	8 470	2 639	1 182	761	421	107	442	539	369
002	Süd	9 133	4 672	8 936	4 586	1 379	569	274	383	50	275	195	202
303	Beinstein	3 626	1 803	3 577	1 780	447	161	25	170	15	74	114	49
404	Bittenfeld	3 776	1 911	3 709	1 879	373	176	90	124	21	18	101	19
505	Hegnach	4 365	2 239	4 287	2 203	338	177	49	113	28	52	25	71
606	Hohenacker	4 394	2 234	4 314	2 202	408	190	105	87	23	54	70	69
707	Neustadt	4 704	2 338	4 599	2 287	612	256	247	91	29	76	125	44
119 091	Weinstadt, Stadt	23 696	12 135	23 069	11 834	2 205	963	358	802	154	311	225	355
010	Beutelsbach	7 850	4 065	7 614	3 954	708	319	187	180	46	63	80	152
020	Endersbach	5 926	3 026	5 780	2 961	646	282	53	341	29	97	41	85
030	Großheppach	4 301	2 180	4 200	2 131	341	146	64	85	21	107	9	55
040	Schnait	3 321	1 700	3 249	1 665	313	132	39	156	11	20	50	37
050	Strümpfelbach	2 298	1 164	2 226	1 123	197	84	15	40	47	24	45	26
119 083	Weissach im Tal	6 303	3 122	6 146	3 047	203	80	4	93	22	16	10	58
010	Unterweissach	3 568	1 776	3 472	1 729	149	62	4	72	13	14	7	39
020	Cottenweiler	1 156	567	1 135	557	27	8	—	—	—	—	—	—
030	Oberweissach	1 043	501	1 020	491	15	5	—	—	—	—	—	—
040	Bruch	536	278	519	270	12	5	—	—	—	—	—	—
119 084	Welzheim, Stadt	9 265	4 778	8 877	4 577	1 023	459	135	28	29	177	583	71
001	Süd	2 050	1 122	1 968	1 083	205	96	31	2	4	50	104	14
002	Nord	2 120	1 075	2 037	1 027	128	60	26	12	7	11	63	9
003	West	2 418	1 236	2 324	1 188	392	180	41	5	9	92	224	21
004	Ost	1 723	865	1 634	819	235	97	36	9	6	23	144	17

Noch: **3. Wohnberechtigte Bevölkerung sowie Wohnbevölkerung in den Gemeindeteilen Baden-Württembergs am 25. Mai 1987 nach Staatsangehörigkeit und Geschlecht**

Schl.-Nr.	Gemeinde Gemeindeteil	Wohnberechtigte Bevölkerung		Wohnbevölkerung									
				insgesamt	darunter weiblich	ausländische Wohnbevölkerung nach Staatsangehörigkeit							
		insgesamt	darunter weiblich			zu- sammen	darunter weiblich	Griechen- land	Italien	übrige EG- Staaten	Jugo- slawien	Türkei	sonstige
		1	2	3	4	5	6	7	8	9	10	11	12
noch: Welzheim, Stadt													
005	Breitenfürst	954	480	914	460	63	26	1	–	3	1	48	10
119 085	Winnenden, Stadt	22 428	11 437	21 895	11 200	2 533	1 095	723	493	105	478	421	313
001	Nord	2 737	1 415	2 673	1 388	422	191	202	66	24	42	56	32
002	Ost	3 113	1 584	3 032	1 549	687	301	269	94	14	142	95	73
003	Süd	4 283	2 236	4 177	2 192	529	229	182	81	15	116	49	86
004	West	302	147	296	145	121	53	31	41	3	19	27	–
005	Schelmenholz	4 297	2 222	4 189	2 178	173	76	21	48	20	38	7	39
006	Hertmannsweiler	1 764	879	1 724	862	152	66	2	66	7	40	23	14
007	Höfen	1 076	525	1 052	515	88	34	7	18	6	8	31	18
008	Baach	672	316	655	309	47	23	–	–	–	–	–	–
009	Bürg	550	271	536	260	33	12	–	–	–	–	–	–
010	Breuningsweiler	830	448	808	437	23	10	–	–	–	–	–	–
011	Hanweiler	530	264	525	261	22	9	–	–	–	–	–	–
012	Birkmannsweiler	2 274	1 130	2 228	1 104	236	91	–	51	11	46	107	21
119 086	Winterbach	6 863	3 496	6 569	3 345	485	220	84	83	34	50	169	65
001	Winterbach	6 390	3 246	6 137	3 121	461	208	84	82	20	49	169	57
002	Engelberg	276	152	253	134	12	8	–	–	–	–	–	–
003	Manolzweiler	197	98	179	90	12	4	–	–	–	–	–	–
Rems-Murr-Kreis		370 173	189 291	359 805	184 266	36 677	15 991	6 423	8 606	2 311	6 511	8 127	4 699
Region Mittlerer Neckar		2 431 084	1 243 351	2 362 350	1 210 604	313 662	135 787	40 026	62 320	20 011	67 531	81 112	42 662
Region Franken													
Stadtkreis													
121 000	Heilbronn, Stadt	114 267	59 616	110 503	57 868	14 353	6 367	793	2 379	874	2 400	5 976	1 931
001	Zentrum	29 085	15 547	28 267	15 188	4 955	2 252	382	912	252	941	1 747	721
002	Außenbezirke	25 458	13 315	24 321	12 787	3 552	1 548	198	461	181	660	1 592	460
003	Böckingen	22 753	11 708	22 223	11 470	2 905	1 224	90	617	167	356	1 378	297
004	Neckargartach	8 945	4 642	8 611	4 492	1 027	467	26	178	81	172	407	163
005	Sontheim	8 520	4 435	8 239	4 304	758	353	55	72	56	104	337	134
006	Klingenberg	2 090	1 077	2 019	1 040	111	46	–	32	7	15	41	16
007	Frankenbach	5 806	2 989	5 598	2 886	353	170	3	49	27	52	170	52
008	Kirchhausen	3 491	1 759	3 370	1 702	233	113	2	9	18	25	149	30
009	Biberach	4 838	2 470	4 695	2 386	302	130	21	31	64	62	99	25
010	Horkheim	3 281	1 674	3 160	1 613	157	64	16	18	21	13	56	33
Landkreise													
125	Heilbronn												
125 001	Abstatt	2 906	1 439	2 830	1 409	139	66	–	5	12	2	99	21
001	Abstatt	2 902	1 438	2 826	1 408	–	–	–	–	–	–	–	–
002	Happenbach	4	1	4	1	–	–	–	–	–	–	–	–
125 005	Bad Friedrichshall,St.	12 076	6 221	11 791	6 084	1 145	481	18	230	51	93	598	155
001	Jagstfeld	2 728	1 426	2 673	1 404	262	113	6	27	18	20	175	16
002	Kochendorf	6 802	3 476	6 655	3 406	823	337	12	199	31	70	383	128
003	Hagenbach	699	365	684	359	19	7	–	–	–	–	–	–
004	Duttenberg	715	372	671	348	15	9	–	–	–	–	–	–
005	Untergriesheim	1 132	582	1 108	567	26	15	–	–	–	–	–	–
125 006	Bad Rappenau, Stadt	14 749	7 658	14 364	7 463	847	375	9	72	48	207	325	186
001	Bad Rappenau	6 415	3 479	6 210	3 372	353	153	3	22	14	164	64	86
002	Babstadt	790	394	773	385	20	9	–	–	–	–	–	–
003	Bonfeld	1 499	756	1 469	743	86	43	1	33	6	8	33	5
004	Fürfeld	1 153	562	1 133	553	55	17	–	8	4	2	24	17
005	Grombach	1 032	518	1 018	510	70	33	–	–	2	8	42	18
006	Heinsheim	1 596	810	1 570	800	157	75	4	7	10	3	122	11
007	Obergimpfern	1 363	697	1 334	680	52	29	–	1	3	17	18	13
008	Treschklingen	570	278	560	272	38	9	–	–	–	–	–	–
009	Wollenberg	331	164	297	148	16	7	–	–	–	–	–	–
125 007	Bad Wimpfen, Stadt	6 127	3 186	5 860	3 043	511	222	16	130	14	52	253	46
001	Berg	5 329	2 785	5 092	2 656	386	164	9	115	12	51	155	44
002	Tal	503	235	482	226	124	57	7	15	2	–	98	2

Noch: 3. Wohnberechtigte Bevölkerung sowie Wohnbevölkerung in den Gemeindeteilen Baden-Württembergs am 25. Mai 1987
nach Staatsangehörigkeit und Geschlecht

Schl.-Nr.	Gemeinde Gemeindeteil	Wohnberechtigte Bevölkerung		Wohnbevölkerung									
				insgesamt	darunter weiblich	ausländische Wohnbevölkerung nach Staatsangehörigkeit							
		insgesamt	darunter weiblich			zu- sammen	darunter weiblich	Griechen- land	Italien	übrige EG- Staaten	Jugo- slawien	Türkei	sonstige
		insgesamt	darunter weiblich	insgesamt	darunter weiblich	zu- sammen	darunter weiblich	Griechen- land	Italien	übrige EG- Staaten	Jugo- slawien	Türkei	sonstige
		1	2	3	4	5	6	7	8	9	10	11	12
noch: Bad Wimpfen, Stadt													
003	Hohenstadt	295	166	286	161	1	–	–	–	–	–	–	–
125 008	Beilstein, Stadt	5 541	2 840	5 199	2 658	487	215	4	49	66	44	251	73
001	Beilstein	4 970	2 571	4 661	2 405	462	206	4	49	65	44	231	69
002	Schmidhausen	571	269	538	253	25	9	–	–	–	–	–	–
125 013	Brackenheim, Stadt	11 147	5 716	10 768	5 526	650	296	11	51	87	106	275	120
001	Brackenheim	4 058	2 134	3 891	2 051	316	140	6	22	71	60	87	70
002	Botenheim	996	490	973	476	49	22	–	–	–	–	–	–
003	Dürrenzimmern	898	466	885	460	29	14	–	–	–	–	–	–
004	Haberschlocht	460	228	449	223	7	–	–	–	–	–	–	–
005	Meimsheim	1 909	970	1 832	933	135	58	1	13	10	35	61	15
006	Neipperg	521	261	505	252	1	–	–	–	–	–	–	–
007	Stockheim	723	381	698	370	38	20	–	–	–	–	–	–
008	Hausen an der Zaber	1 582	786	1 535	761	75	39	3	5	2	3	55	7
125 017	Cleebronn	2 122	1 071	2 021	1 019	150	78	1	6	1	32	96	14
001	Cleebronn	2 122	1 071	2 021	1 019	150	78	1	6	1	32	96	14
125 021	Eberstadt	2 689	1 370	2 599	1 327	224	105	4	6	14	41	90	69
001	Eberstadt	2 345	1 192	2 269	1 158	212	101	4	1	14	41	83	69
002	Hölzern	344	178	330	169	12	4	–	–	–	–	–	–
125 024	Ellhofen	2 831	1 411	2 726	1 368	130	57	3	25	9	21	29	43
001	Ellhofen	2 831	1 411	2 726	1 368	130	57	3	25	9	21	29	43
125 026	Eppingen, Stadt	15 775	8 048	15 394	7 854	1 006	441	71	95	56	238	385	161
001	Eppingen	7 331	3 792	7 161	3 714	669	294	59	86	29	189	215	91
002	Adelshofen	1 109	579	1 073	556	33	18	–	–	–	–	–	–
003	Elsenz	1 576	795	1 546	782	66	29	5	1	6	9	41	4
004	Kleingartach	1 321	655	1 283	631	37	16	–	–	–	–	–	–
005	Mühlbach	1 795	893	1 747	872	72	31	5	1	2	20	27	17
006	Richen	1 210	598	1 186	588	55	21	–	3	5	11	25	11
007	Rohrbach	1 433	736	1 398	711	74	32	1	3	–	7	54	9
125 027	Erlenbach	3 943	2 006	3 773	1 906	254	119	–	27	20	7	153	47
001	Erlenbach	3 943	2 006	3 773	1 906	254	119	–	27	20	7	153	47
125 030	Flein	5 832	3 030	5 512	2 880	224	99	12	69	21	8	45	69
001	Flein	5 832	3 030	5 512	2 880	224	99	12	69	21	8	45	69
125 034	Gemmingen	4 164	2 096	4 051	2 051	267	119	10	13	15	8	186	35
001	Gemmingen	2 911	1 471	2 847	1 443	220	96	5	8	14	8	165	20
002	Stebbach	1 253	625	1 204	608	47	23	–	–	–	–	–	–
125 038	Güglingen, Stadt	4 816	2 440	4 593	2 311	798	366	–	38	145	141	440	34
001	Güglingen	3 340	1 736	3 171	1 634	495	233	–	37	101	86	244	27
002	Frauenzimmern	699	340	676	328	84	36	–	1	8	31	39	5
003	Eibensbach	777	364	746	349	219	97	–	–	36	24	157	2
125 039	Gundelsheim, Stadt	6 609	3 433	6 478	3 372	400	202	8	74	12	85	153	68
001	Gundelsheim	3 881	2 062	3 791	2 024	309	158	4	66	6	77	99	57
002	Böttingen	378	195	374	193	31	13	–	–	–	–	–	–
003	Tiefenbach	605	314	597	310	13	9	–	–	–	–	–	–
004	Bachenau	439	215	431	211	1	–	–	–	–	–	–	–
005	Obergriesheim	612	300	604	294	33	16	–	–	–	–	–	–
006	Höchstberg	694	347	681	340	13	5	–	–	–	–	–	–
125 111	Hardthausen am Kocher	2 966	1 507	2 868	1 451	146	67	–	9	–	38	90	9
001	Gochsen	1 238	628	1 195	606	93	44	–	5	–	35	46	7
002	Kochersteinsfeld	867	435	841	416	52	22	–	4	–	3	44	1
003	Lampoldshausen	861	444	832	429	1	–	–	–	–	–	–	–
125 046	Ilsfeld	6 872	3 473	6 695	3 385	513	242	8	16	30	84	309	66
001	Ilsfeld	4 164	2 114	4 068	2 065	301	142	2	14	20	48	190	27
002	Auenstein	2 088	1 045	2 032	1 020	185	90	6	2	10	36	99	32
003	Schozach	620	314	595	300	27	10	–	–	–	–	–	–

Noch: **3. Wohnberechtigte Bevölkerung sowie Wohnbevölkerung in den Gemeindeteilen Baden-Württembergs am 25. Mai 1987**
nach Staatsangehörigkeit und Geschlecht

Schl.-Nr.	Gemeinde Gemeindeteil	Wohnberechtigte Bevölkerung		Wohnbevölkerung									
				insgesamt	darunter weiblich	ausländische Wohnbevölkerung nach Staatsangehörigkeit							
		insgesamt	zu- sammen			darunter weiblich	Griechen- land	Italien	übrige EG- Staaten	Jugo- slawien	Türkei	sonstige	
1	2	3	4	5	6	7	8	9	10	11	12		
125 047	Ittlingen	1 813	923	1 762	889	157	71	2	13	41	7	73	21
001	Ittlingen	1 813	923	1 762	889	157	71	2	13	41	7	73	21
125 048	Jagsthausen	1 409	734	1 291	674	46	19	–	–	–	–	–	–
001	Jagsthausen	1 114	579	1 020	531	26	9	–	–	–	–	–	–
002	Olnhausen	295	155	271	143	20	10	–	–	–	–	–	–
125 049	Kirchardt	4 111	2 073	4 001	2 009	616	306	1	20	13	46	493	43
001	Kirchardt	2 793	1 401	2 714	1 357	487	240	1	12	7	44	399	24
002	Berwangen	1 089	560	1 068	544	126	65	–	8	6	1	92	19
003	Bockschaft	229	112	219	108	3	–	–	–	–	–	–	–
125 113	Langenbrettach	2 634	1 350	2 565	1 313	73	34	–	1	7	6	52	7
001	Brettach	1 589	793	1 551	773	63	31	–	–	3	1	52	7
002	Langenbeutingen	1 045	557	1 014	540	10	–	–	–	–	–	–	–
125 056	Lauffen am Neckar, St.	9 431	4 906	9 087	4 726	870	401	11	145	59	251	349	55
001	Lauffen am Neckar	9 431	4 906	9 087	4 726	870	401	11	145	59	251	349	55
125 057	Lehensteinsfeld	1 686	845	1 626	816	68	36	4	3	7	1	46	7
001	Lehensteinsfeld	1 686	845	1 626	816	68	36	4	3	7	1	46	7
125 058	Leingarten	8 214	4 223	7 977	4 116	419	199	1	21	23	44	303	27
001	Großgartach	5 983	3 087	5 808	3 003	328	152	1	13	16	37	240	21
002	Schluchtern	2 231	1 136	2 169	1 113	91	47	–	8	7	7	63	6
125 059	Löwenstein, Stadt	2 731	1 372	2 634	1 327	54	28	–	3	7	12	6	26
001	Löwenstein	1 067	540	1 043	531	22	10	–	–	–	–	–	–
002	Hößlinsülz	592	302	566	289	9	–	–	–	–	–	–	–
003	Reisach	676	314	660	307	6	–	–	–	–	–	–	–
004	Hirrweiler	396	216	365	200	17	9	–	–	–	–	–	–
125 061	Massenbachhausen	2 900	1 480	2 826	1 450	254	122	1	86	13	16	110	28
001	Massenbachhausen	2 900	1 480	2 826	1 450	254	122	1	86	13	16	110	28
125 063	Möckmühl, Stadt	6 225	3 134	5 834	2 933	334	158	–	22	35	52	182	43
001	Möckmühl	4 297	2 187	4 022	2 047	261	126	–	19	30	52	124	36
002	Bittelbronn	160	81	149	76	6	–	–	–	–	–	–	–
003	Korb	267	129	244	119	–	–	–	–	–	–	–	–
004	Ruchsen	286	155	265	142	9	–	–	–	–	–	–	–
005	Züttlingen	1 215	582	1 154	549	58	26	–	2	4	–	46	6
125 065	Neckarsulm, Stadt	22 374	11 375	21 499	10 968	3 826	1 654	566	424	216	367	2 019	234
101	Neuberg-Viktorshöhe	7 149	3 712	6 907	3 600	935	442	124	79	50	138	472	72
102	Stadtmitte	7 291	3 619	6 950	3 468	1 746	694	346	111	74	168	937	110
103	Westlich d. Bahnlinie	623	266	619	264	515	209	83	164	44	10	213	1
104	Amorbach	2 593	1 367	2 468	1 309	169	82	–	14	11	26	97	21
707	Oberseesheim	3 584	1 821	3 459	1 761	402	198	13	56	30	25	253	25
909	Dahenfeld	1 134	590	1 096	566	59	29	–	–	7	–	47	5
125 066	Neckarwestheim	2 624	1 180	2 531	1 135	245	61	4	30	18	55	121	17
001	Neckarwestheim	2 624	1 180	2 531	1 135	245	61	4	30	18	55	121	17
125 068	Neudenau, Stadt	4 636	2 336	4 472	2 259	276	129	1	31	19	41	159	25
001	Neudenau	2 089	1 062	2 012	1 024	126	64	–	18	8	6	83	11
002	Herbolzheim	1 409	703	1 371	687	64	30	1	8	9	9	28	9
003	Siglingen u. Kreßbach	932	477	884	455	79	35	–	–	1	26	48	4
004	Reichertshausen	206	94	205	93	7	–	–	–	–	–	–	–
125 069	Neuenstadt a.Kocher,St.	7 368	3 715	7 221	3 646	483	214	–	42	37	34	326	44
001	Neuenstadt am Kocher	3 394	1 733	3 333	1 711	318	136	–	18	19	12	238	31
002	Cleversulzbach	683	343	671	336	24	12	–	–	–	–	–	–
003	Kochertürn	742	371	731	365	22	11	–	–	–	–	–	–
004	Stein am Kocher	2 110	1 067	2 059	1 038	87	42	–	15	7	8	47	10
005	Bürg	439	201	427	196	32	13	–	–	–	–	–	–
125 074	Nordheim	5 777	2 912	5 645	2 856	507	225	10	92	18	22	333	32
001	Nordheim	4 646	2 327	4 531	2 276	429	183	9	51	17	21	311	20
002	Nordhausen	1 131	585	1 114	580	78	42	1	41	1	1	22	12

Noch: **3. Wohnberechtigte Bevölkerung sowie Wohnbevölkerung in den Gemeindeteilen Baden-Württembergs am 25. Mai 1987 nach Staatsangehörigkeit und Geschlecht**

Schl.-Nr.	Gemeinde Gemeindeteil	Wohnberechtigte Bevölkerung		Wohnbevölkerung									
				insgesamt	darunter weiblich	ausländische Wohnbevölkerung nach Staatsangehörigkeit							
		insgesamt	darunter weiblich			zu- sammen	darunter weiblich	Griechen- land	Italien	übrige EG- Staaten	Jugo- slawien	Türkei	sonstige
		1	2	3	4	5	6	7	8	9	10	11	12
125 110	Obersulm	11 461	5 899	11 117	5 729	683	311	10	55	26	71	395	126
001	Affaltrach	3 374	1 742	3 278	1 692	235	113	1	29	8	26	135	36
002	Willsbach	3 243	1 666	3 135	1 619	216	98	7	17	9	9	132	42
003	Eschenau	2 007	1 016	1 959	995	88	30	—	2	2	9	56	19
004	Sülzbach	1 532	769	1 479	739	76	36	1	6	2	18	29	20
005	Weiler	516	264	498	254	51	26	—	1	1	—	43	6
006	Eichelberg	789	442	768	430	17	8	—	—	—	—	—	—
125 078	Oedheim	4 493	2 245	4 428	2 212	288	125	3	18	6	10	204	47
001	Oedheim	3 911	1 949	3 853	1 920	249	105	3	8	6	10	179	43
002	Degmarn	582	296	575	292	39	20	—	—	—	—	—	—
125 079	Offenau	2 398	1 202	2 327	1 165	212	97	—	30	5	24	143	10
001	Offenau	2 398	1 202	2 327	1 165	212	97	—	30	5	24	143	10
125 081	Pfaffenhofen	2 065	1 069	2 014	1 045	234	110	2	16	40	26	147	3
001	Pfaffenhofen	1 436	738	1 404	725	187	84	—	5	38	20	123	1
002	Weiler an der Zaber	629	331	610	320	47	26	—	—	—	—	—	—
125 084	Roigheim	1 394	732	1 380	724	58	27	2	27	—	11	18	—
001	Roigheim	1 394	732	1 380	724	58	27	2	27	—	11	18	—
125 086	Schwaigern, Stadt	9 245	4 752	8 885	4 559	804	363	9	323	47	29	343	53
001	Schwaigern	5 457	2 831	5 231	2 709	550	250	4	308	25	26	158	29
002	Massenbach	1 551	776	1 503	751	146	64	—	14	14	2	104	12
003	Stetten	1 491	765	1 431	731	76	34	5	1	1	1	60	8
004	Niederhofen	746	380	720	368	32	15	—	—	—	—	—	—
125 087	Siegelsbach	1 414	724	1 385	709	91	41	1	—	—	7	66	17
001	Siegelsbach	1 414	724	1 385	709	91	41	1	—	—	7	66	17
125 094	Talheim	3 773	1 931	3 556	1 825	175	78	6	15	10	44	61	39
001	Talheim	3 773	1 931	3 556	1 825	175	78	6	15	10	44	61	39
125 096	Untereisesheim	3 091	1 589	3 015	1 560	169	88	6	19	4	22	82	36
001	Untereisesheim	3 091	1 589	3 015	1 560	169	88	6	19	4	22	82	36
125 098	Untergruppenbach	6 774	3 464	6 512	3 334	332	152	4	19	15	62	154	78
001	Untergruppenbach	3 574	1 825	3 430	1 751	217	96	3	12	13	58	78	53
002	Donnbronn	670	343	648	333	23	11	—	—	—	—	—	—
003	Obergruppenbach	437	219	418	211	19	9	—	—	—	—	—	—
004	Unterheinriet	1 535	787	1 482	760	62	29	1	1	2	3	48	7
005	Oberheinriet	558	290	534	279	11	—	—	—	—	—	—	—
125 102	Weinsberg, Stadt	9 262	4 729	8 895	4 545	675	305	14	70	53	159	263	116
001	Weinsberg	7 244	3 726	6 933	3 572	617	278	14	64	43	138	257	101
002	Grantschen	655	339	635	328	24	14	—	—	—	—	—	—
003	Gellmersbach	869	415	852	405	21	9	—	—	—	—	—	—
004	Wimmental	494	249	475	240	13	4	—	—	—	—	—	—
125 103	Widdern, Stadt	1 456	742	1 373	708	39	20	—	—	—	—	—	—
001	Widdern	1 165	601	1 100	575	35	17	—	—	—	—	—	—
002	Unterkessach	291	141	273	133	4	—	—	—	—	—	—	—
125 107	Wüstenrot	6 058	3 264	5 633	3 029	84	42	—	5	10	27	6	36
110	Finsterrot	465	219	444	209	—	—	—	—	—	—	—	—
120	Maiefels	955	495	905	469	8	—	—	—	—	—	—	—
130	Neuhütten	1 440	759	1 359	712	36	18	—	—	—	—	—	—
140	Neulautern	496	265	474	253	6	—	—	—	—	—	—	—
150	Wüstenrot	2 702	1 526	2 451	1 386	34	16	—	—	—	—	—	—
125 108	Zaberfeld	3 007	1 546	2 865	1 472	244	126	1	20	35	37	138	13
001	Zaberfeld	1 267	653	1 174	606	136	69	1	11	11	19	90	4
002	Michelbach	503	266	480	255	43	24	—	—	—	—	—	—
003	Leonbronn	700	359	677	345	45	24	—	—	—	—	—	—
004	Ochsenburg	537	268	534	266	20	9	—	—	—	—	—	—
Heilbronn		260 989	133 391	251 878	128 840	20 207	9 092	834	2 474	1 366	2 696	10 408	2 429

Noch: **3. Wohnberechtigte Bevölkerung sowie Wohnbevölkerung in den Gemeindeteilen Baden-Württembergs am 25. Mai 1987 nach Staatsangehörigkeit und Geschlecht**

Schl.-Nr.	Gemeinde Gemeindeteil	Wohnberechtigte Bevölkerung		Wohnbevölkerung									
				insgesamt	darunter weiblich	ausländische Wohnbevölkerung nach Staatsangehörigkeit							
		insgesamt	darunter weiblich			zu- sammen	darunter weiblich	Griechen- land	Italien	übrige EG- Staaten	Jugo- slawien	Türkei	sonstige
		1	2	3	4	5	6	7	8	9	10	11	12
126	Hohenlohekreis												
126 011	Bretzfeld	8 969	4 611	8 740	4 502	226	110	2	21	9	45	117	32
001	Adolzfurt	934	497	909	488	51	25	—	—	1	10	35	5
002	Bitzfeld	1 069	545	1 032	526	13	6	—	—	—	—	—	—
003	Brettach	209	112	202	108	—	—	—	—	—	—	—	—
004	Bretzfeld	1 262	651	1 234	637	38	17	—	—	—	—	—	—
005	Dimbach	617	310	609	307	25	14	—	—	—	—	—	—
006	Geddelsbach	198	95	192	93	5	—	—	—	—	—	—	—
007	Rappach	633	329	615	319	25	12	—	—	—	—	—	—
008	Scheppach	784	391	773	386	33	18	—	—	—	—	—	—
009	Schwabbach	968	515	944	503	11	—	—	—	—	—	—	—
010	Siebeneich	166	82	164	81	—	—	—	—	—	—	—	—
011	Unterheimbach	983	507	950	492	14	3	—	—	—	—	—	—
012	Waldbach	1 146	577	1 116	562	11	—	—	—	—	—	—	—
126 020	Dörzbach	1 886	959	1 824	928	12	6	—	—	—	—	—	—
001	Dörzbach	1 065	544	1 020	522	11	—	—	—	—	—	—	—
002	Hohebach	490	251	477	244	—	—	—	—	—	—	—	—
003	Laibach	181	99	179	97	—	—	—	—	—	—	—	—
004	Meßbach	150	65	148	65	1	—	—	—	—	—	—	—
126 028	Forchtenberg, Stadt	4 019	2 011	3 876	1 936	230	98	28	15	24	36	110	17
001	Forchtenberg	1 662	853	1 604	824	52	20	14	1	6	22	1	8
002	Ernsbach	966	471	942	454	146	60	14	14	17	14	86	1
003	Sindringen	697	350	673	340	28	15	—	—	—	—	—	—
004	Wohlmuthausen	370	180	347	168	3	—	—	—	—	—	—	—
005	Muthof	324	157	310	150	1	—	—	—	—	—	—	—
126 039	Ingelfingen, Stadt	5 522	2 816	5 297	2 707	247	115	69	23	5	92	36	22
001	Ingelfingen	3 244	1 701	3 116	1 642	233	105	64	18	5	91	35	20
002	Criesbach	581	300	559	288	5	—	—	—	—	—	—	—
003	Diebach	219	109	217	107	—	—	—	—	—	—	—	—
004	Dörrenzimmern	372	179	364	177	1	—	—	—	—	—	—	—
005	Stachenhausen	216	110	212	106	5	—	—	—	—	—	—	—
006	Eberstal	401	184	369	171	1	—	—	—	—	—	—	—
007	Hermuthausen	269	133	254	123	2	—	—	—	—	—	—	—
008	Weldingsfelden	220	100	206	93	—	—	—	—	—	—	—	—
126 045	Krautheim, Stadt	4 262	2 179	4 052	2 069	84	41	5	9	3	37	25	5
001	Krautheim u. Horrenb.	1 771	917	1 675	868	60	30	5	1	2	26	23	3
002	Altkrautheim	434	211	413	200	11	—	—	—	—	—	—	—
003	Gommersdorf	599	296	576	286	4	—	—	—	—	—	—	—
004	Klepsau	423	220	401	206	7	—	—	—	—	—	—	—
005	Neunstetten	351	186	336	177	1	—	—	—	—	—	—	—
006	Oberginsbach	309	155	297	147	—	—	—	—	—	—	—	—
007	Oberndorf	134	73	122	67	—	—	—	—	—	—	—	—
008	Unterginsbach	241	121	232	118	1	—	—	—	—	—	—	—
126 046	Künzelsau, Stadt	11 942	6 198	11 546	6 016	848	392	293	45	25	292	22	171
001	Künzelsau	5 854	3 126	5 644	3 038	688	334	284	31	21	260	9	83
002	Amrichshausen	475	231	464	227	2	—	—	—	—	—	—	—
003	Belsenberg	411	196	391	189	5	—	—	—	—	—	—	—
004	Gaisbach	1 687	854	1 647	830	70	24	1	4	2	17	—	46
005	Garnberg	799	409	774	393	25	7	—	—	—	—	—	—
006	Kocherstetten	758	399	733	385	21	8	—	—	—	—	—	—
007	Laßbach	261	147	247	138	—	—	—	—	—	—	—	—
008	Morsbach	586	300	576	295	1	—	—	—	—	—	—	—
009	Nagelsberg	605	283	584	279	27	11	—	—	—	—	—	—
010	Nitzenhausen	249	121	235	115	8	—	—	—	—	—	—	—
011	Steinbach	257	132	251	127	1	—	—	—	—	—	—	—
126 047	Kupferzell	4 371	2 230	4 236	2 158	129	65	1	12	9	38	26	43
001	Kupferzell	2 120	1 125	2 077	1 103	94	46	1	11	5	36	16	25
002	Feßbach	509	247	486	232	2	—	—	—	—	—	—	—
003	Eschentail	421	209	398	197	—	—	—	—	—	—	—	—
004	Westernach	1 090	533	1 050	511	33	17	—	—	—	—	—	—
005	Mangoldsall	231	116	225	115	—	—	—	—	—	—	—	—
126 056	Mulfingen	3 668	1 847	3 324	1 676	65	31	24	7	—	19	7	8
001	Mulfingen	860	429	818	405	40	18	—	—	—	—	—	—

Noch: **3. Wohnberechtigte Bevölkerung sowie Wohnbevölkerung in den Gemeindeteilen Baden-Württembergs am 25. Mai 1987 nach Staatsangehörigkeit und Geschlecht**

Schl.-Nr.	Gemeinde Gemeindeteil	Wohnberechtigte Bevölkerung		Wohnbevölkerung									
		insgesamt	darunter weiblich	insgesamt	darunter weiblich	ausländische Wohnbevölkerung nach Staatsangehörigkeit							
						zu- sammen	darunter weiblich	Griechen- land	Italien	übrige EG- Staaten	Jugo- slawien	Türkei	sonstige
		1	2	3	4	5	6	7	8	9	10	11	12
noch: Mulfingen													
002	Ailingen	439	223	426	218	2	—	—	—	—	—	—	—
003	Buchenbach	565	288	538	275	16	7	—	—	—	—	—	—
004	Eberbach	219	104	203	97	1	—	—	—	—	—	—	—
005	Hollenbach	650	326	461	232	1	—	—	—	—	—	—	—
006	Jagstberg	454	234	419	215	1	—	—	—	—	—	—	—
007	Simprechtshausen	224	115	213	107	2	—	—	—	—	—	—	—
008	Zaisenhausen	257	128	246	127	2	—	—	—	—	—	—	—
126 058	Neuenstein, Stadt	5 471	2 780	5 304	2 699	288	132	3	31	5	31	197	21
001	Neuenstein	3 150	1 604	3 063	1 566	228	104	—	23	1	19	167	18
002	Kesselfeld	206	104	198	99	—	—	—	—	—	—	—	—
003	Eschelbach	334	168	322	161	11	—	—	—	—	—	—	—
004	Obersöllibach	288	145	279	141	6	—	—	—	—	—	—	—
005	Kirchensall	706	364	682	351	31	16	—	—	—	—	—	—
006	Grünbühl	430	219	414	210	9	—	—	—	—	—	—	—
007	Kleinhirschbach	357	176	346	171	3	—	—	—	—	—	—	—
126 060	Niedernhall, Stadt	3 436	1 762	3 264	1 674	214	91	29	51	19	88	6	21
001	Niedernhall	3 436	1 762	3 264	1 674	214	91	29	51	19	88	6	21
126 066	Öhringen, Stadt	17 797	9 213	16 871	8 768	1 445	669	181	175	45	540	322	182
001	Öhringen	12 741	6 643	12 002	6 300	1 305	596	180	125	29	507	304	160
002	Baumerlenbach	376	183	374	182	8	—	—	—	—	—	—	—
003	Büttelbronn	248	128	230	117	2	—	—	—	—	—	—	—
004	Michelbach	1 078	567	1 040	545	28	16	—	—	—	—	—	—
005	Mögingen	219	109	210	105	4	—	—	—	—	—	—	—
006	Möhrig	68	35	66	34	4	—	—	—	—	—	—	—
007	Obermaßholderbach	137	71	134	69	—	—	—	—	—	—	—	—
008	Ohrenberg	662	323	639	314	28	12	—	—	—	—	—	—
009	Schwöllbronn	123	67	117	65	1	—	—	—	—	—	—	—
010	Untermaßholderbach	95	49	89	46	—	—	—	—	—	—	—	—
011	Unterohrn	249	131	238	123	1	—	—	—	—	—	—	—
012	Verrenberg	589	281	574	273	9	—	—	—	—	—	—	—
013	Cappel	825	427	774	398	46	21	—	—	—	—	—	—
014	Eckartsweiler	94	50	93	49	—	—	—	—	—	—	—	—
015	Untersöllibach	132	60	131	59	9	—	—	—	—	—	—	—
016	Weinsbach	161	89	160	89	—	—	—	—	—	—	—	—
126 069	Pfedelbach	6 938	3 548	6 678	3 406	190	89	4	23	8	56	79	20
001	Pfedelbach	4 430	2 277	4 267	2 193	154	73	—	20	6	51	60	17
002	Windischenbach	578	301	565	290	8	—	—	—	—	—	—	—
003	Oberohrn	264	131	259	129	1	—	—	—	—	—	—	—
004	Harsberg	617	304	602	293	2	—	—	—	—	—	—	—
005	Untersteinbach	1 049	535	985	501	25	12	—	—	—	—	—	—
126 072	Schöntal	5 525	2 751	5 298	2 639	86	42	9	7	3	40	13	14
001	Bieringen	1 079	561	1 031	534	7	—	—	—	—	—	—	—
002	Berlichingen	699	356	658	340	29	14	—	—	—	—	—	—
003	Oberkessach	1 062	540	1 016	515	11	—	—	—	—	—	—	—
004	Aschhausen	249	124	239	120	—	—	—	—	—	—	—	—
005	Marlach	474	225	459	216	13	7	—	—	—	—	—	—
006	Sindeldorf	452	220	437	211	14	8	—	—	—	—	—	—
007	Westernhausen	995	472	957	456	10	—	—	—	—	—	—	—
008	Kloster Schöntal	228	114	220	111	1	—	—	—	—	—	—	—
009	Winzenhofen	287	139	281	136	1	—	—	—	—	—	—	—
126 085	Waldenburg, Stadt	2 678	1 437	2 515	1 356	90	38	2	2	11	27	26	22
001	Rathaus	488	283	461	270	8	—	—	—	—	—	—	—
002	Schule	1 462	803	1 357	748	34	12	—	—	—	—	—	—
003	Bahnhofsiedlung	380	187	368	183	44	19	—	—	—	—	—	—
004	Obersteinb. u. Sailach	348	164	329	155	4	—	—	—	—	—	—	—
126 086	Weißbach	1 720	867	1 651	835	177	80	95	10	4	43	7	18
001	Weißbach	1 298	665	1 244	640	174	78	94	10	4	41	7	18
002	Crispenhofen	422	202	407	195	3	—	—	—	—	—	—	—
126 094	Zweiflingen	1 384	701	1 335	670	13	3	—	—	—	—	—	—
001	Eichach	136	72	134	70	3	—	—	—	—	—	—	—

Noch: 3. Wohnberechtigte Bevölkerung sowie Wohnbevölkerung in den Gemeindeteilen Baden-Württembergs am 25. Mai 1987
nach Staatsangehörigkeit und Geschlecht

Schl.-Nr.	Gemeinde Gemeindeteil	Wohnberechtigte Bevölkerung		Wohnbevölkerung									
		insgesamt	darunter weiblich	insgesamt	darunter weiblich	ausländische Wohnbevölkerung nach Staatsangehörigkeit							
						zu- sammen	darunter weiblich	Griechen- land	Italien	übrige EG- Staaten	Jugo- slawien	Türkei	sonstige
		1	2	3	4	5	6	7	8	9	10	11	12
noch: Zweiflingen													
002	Friedrichsruhe	241	112	227	103	2	-	-	-	-	-	-	-
003	Orendelsall	240	142	231	136	-	-	-	-	-	-	-	-
004	Pfahlbach	99	48	98	47	-	-	-	-	-	-	-	-
005	Tiefensall	143	71	135	65	-	-	-	-	-	-	-	-
006	Westernbach	244	129	235	124	3	-	-	-	-	-	-	-
007	Zweiflingen	239	112	233	110	-	-	-	-	-	-	-	-
008	Friedrichsruhe 2	42	15	42	15	-	-	-	-	-	-	-	-
	Hohenlohekreis	89 588	45 910	85 811	44 039	4 344	2 002	745	433	181	1 389	993	603
127 Schwäbisch Hall													
127 008	Blaufelden	4 839	2 429	4 522	2 263	72	28	-	5	-	18	33	16
001	Blaufelden	2 287	1 158	2 133	1 088	48	18	-	-	-	-	-	-
002	Billingsbach	611	306	576	286	10	-	-	-	-	-	-	-
003	Gammesfeld	544	268	508	247	8	-	-	-	-	-	-	-
004	Herrentierbach	373	188	331	164	-	-	-	-	-	-	-	-
005	Wiesenbach	1 024	509	974	478	6	-	-	-	-	-	-	-
127 009	Braunsbach	2 481	1 240	2 394	1 204	33	15	-	-	-	-	-	-
001	Braunsbach	836	420	802	408	19	10	-	-	-	-	-	-
002	Arnsdorf	228	104	218	101	1	-	-	-	-	-	-	-
003	Döttingen	274	136	268	132	11	-	-	-	-	-	-	-
004	Geislingen	332	167	320	161	-	-	-	-	-	-	-	-
005	Jungholzhausen	325	161	316	157	1	-	-	-	-	-	-	-
006	Orlach	204	105	201	105	-	-	-	-	-	-	-	-
007	Steinkirchen	282	147	269	140	1	-	-	-	-	-	-	-
127 012	Bühlertann	2 286	1 148	2 228	1 120	58	26	4	-	1	13	27	13
001	Bühlertann	1 672	838	1 628	817	47	21	-	-	-	-	-	-
002	Kottspiel	221	115	210	109	-	-	-	-	-	-	-	-
003	Fronrot	159	77	157	76	11	-	-	-	-	-	-	-
004	Hettensberg	67	34	66	34	-	-	-	-	-	-	-	-
005	Halden	167	84	167	84	-	-	-	-	-	-	-	-
127 013	Bühlerzell	1 829	943	1 745	892	18	9	-	-	-	-	-	-
001	Bühlerzell	1 326	691	1 264	654	18	9	-	-	-	-	-	-
002	Geifertshofen	503	252	481	238	-	-	-	-	-	-	-	-
127 014	Crailsheim, Stadt	27 120	13 998	25 886	13 446	1 302	576	15	78	76	150	560	423
001	Kreuzberg	2 803	1 455	2 693	1 412	123	54	2	-	6	21	54	40
002	Schießberg	1 540	835	1 413	775	60	24	1	6	7	2	28	16
003	Kalkäcker Eins	1 164	599	1 126	582	107	50	-	1	4	6	86	10
004	Kalkäcker Zwei	1 616	831	1 530	797	46	26	-	-	-	-	-	-
005	Innenstadt	1 419	762	1 330	715	83	35	5	12	3	11	22	30
006	Roter Buck-Ost	1 418	776	1 369	751	86	34	1	1	4	12	27	41
007	Roter Buck-West	2 337	1 226	2 249	1 190	202	102	-	17	2	20	35	128
008	Altenmünster-Ost	2 366	1 181	2 267	1 148	135	70	-	8	4	14	90	19
009	Altenmünster-West	1 848	957	1 790	931	173	72	1	7	10	17	102	36
010	Oststadt	1 685	902	1 548	837	43	16	-	-	-	-	-	-
011	Ingersheim	1 453	718	1 403	694	64	24	5	-	5	1	43	10
012	Tiefenbach	937	484	900	460	18	6	-	-	-	-	-	-
013	Onolzheim	1 466	722	1 411	698	59	19	-	11	-	4	24	20
014	Roßfeld	1 031	507	982	485	23	9	-	-	-	-	-	-
015	Jagstheim	1 534	764	1 461	737	47	19	-	-	-	-	-	-
016	Westgartshausen	1 046	531	999	507	11	-	-	-	-	-	-	-
017	Triensbach	474	243	464	238	1	-	-	-	-	-	-	-
018	Goldbach	725	371	703	361	8	-	-	-	-	-	-	-
019	Beuerlbach	258	134	248	128	13	8	-	-	-	-	-	-
127 102	Fichtenau	4 497	2 282	4 272	2 186	24	9	-	-	-	-	-	-
001	Wildenstein	1 244	639	1 183	611	4	-	-	-	-	-	-	-
002	Lautenbach	809	424	766	404	2	-	-	-	-	-	-	-
003	Unterdeufstetten	1 349	666	1 272	639	10	-	-	-	-	-	-	-
004	Matzenbach	1 095	553	1 051	532	8	-	-	-	-	-	-	-
127 023	Fichtenberg	2 582	1 315	2 504	1 278	84	35	2	3	15	24	26	14
001	Fichtenberg	2 016	1 037	1 960	1 010	83	34	2	3	15	24	26	13
002	Mittelrot	236	115	226	110	1	-	-	-	-	-	-	-

Noch: **3. Wohnberechtigte Bevölkerung sowie Wohnbevölkerung in den Gemeindeteilen Baden-Württembergs am 25. Mai 1987**
nach Staatsangehörigkeit und Geschlecht

Schl.-Nr.	Gemeinde Gemeindeteil	Wohnberechtigte Bevölkerung		Wohnbevölkerung									
		insgesamt	darunter weiblich	insgesamt	darunter weiblich	ausländische Wohnbevölkerung nach Staatsangehörigkeit							
						zu- sammen	darunter weiblich	Griechen- land	Italien	übrige EG- Staaten	Jugo- slawien	Türkei	sonstige
		1	2	3	4	5	6	7	8	9	10	11	12
noch: Fichtenberg													
003	Erlenhof	127	64	122	63	-	-	-	-	-	-	-	-
004	Langert	69	33	66	32	-	-	-	-	-	-	-	-
005	Gehrhof	17	8	17	8	-	-	-	-	-	-	-	-
006	Plapphof	25	14	24	13	-	-	-	-	-	-	-	-
007	Michelbächle	45	24	44	23	-	-	-	-	-	-	-	-
008	Hornberg	33	15	31	14	-	-	-	-	-	-	-	-
009	Rupphof	7	2	7	2	-	-	-	-	-	-	-	-
010	Retzenhof	7	3	7	3	-	-	-	-	-	-	-	-
127 103	Frankenhardt	4 121	2 067	3 941	1 972	22	8	-	-	-	-	-	-
001	Gründelhardt	1 513	768	1 457	731	9	-	-	-	-	-	-	-
002	Honhardt	2 051	1 016	1 954	973	12	4	-	-	-	-	-	-
003	Oberspeltach	557	283	530	268	1	-	-	-	-	-	-	-
127 025	Gaildorf, Stadt	10 881	5 580	10 521	5 425	1 284	573	302	56	23	235	574	94
001	Gaildorf	5 798	3 030	5 574	2 937	663	293	113	34	17	159	265	75
002	Unterrot	2 519	1 254	2 455	1 223	494	231	182	13	5	64	218	12
003	Ottendorf	1 036	515	1 002	501	63	21	-	2	-	12	45	4
004	Eutendorf	1 528	781	1 490	764	64	28	7	7	1	-	46	3
127 032	Gerabronn, Stadt	4 003	2 008	3 681	1 846	137	59	-	19	5	88	14	11
001	Gerabronn	2 534	1 288	2 323	1 182	123	54	-	19	3	81	14	6
002	Amlishagen	398	200	360	179	1	-	-	-	-	-	-	-
003	Dünsbach	607	295	567	277	5	-	-	-	-	-	-	-
004	Michelbach a. d. Heide	464	225	431	208	8	-	-	-	-	-	-	-
127 043	Ilshofen, Stadt	4 472	2 243	4 270	2 137	242	128	-	9	24	45	129	35
001	Ilshofen	2 011	1 013	1 928	973	195	108	-	1	23	35	111	25
002	Eckartshausen	888	447	864	433	38	16	-	-	-	-	-	-
003	Obersteinach	522	264	499	255	1	-	-	-	-	-	-	-
004	Ruppertshofen	378	182	347	162	-	-	-	-	-	-	-	-
005	Unterspach	673	337	632	314	8	-	-	-	-	-	-	-
127 046	Kirchberg a.d. Jagst, St.	3 722	1 919	3 471	1 782	78	37	1	6	10	35	3	23
001	Kirchberg a. d. Jagst	1 921	996	1 801	932	47	24	-	-	-	-	-	-
002	Hornberg	167	84	153	76	3	-	-	-	-	-	-	-
003	Gaggstatt	613	319	584	306	12	5	-	-	-	-	-	-
004	Lendsiedel	1 021	520	933	468	16	6	-	-	-	-	-	-
127 101	Kreßberg	3 303	1 672	3 165	1 597	32	15	-	-	-	-	-	-
001	Waldtann	1 006	498	964	474	5	-	-	-	-	-	-	-
002	Haselhof	1 229	634	1 182	610	10	-	-	-	-	-	-	-
003	Marktlustenu	1 068	540	1 019	513	17	7	-	-	-	-	-	-
127 047	Langenburg, Stadt	1 984	1 008	1 778	908	47	22	-	-	-	-	-	-
001	Langenburg	1 489	764	1 331	687	45	20	-	-	-	-	-	-
002	Ober- u. Unterregenbach	164	77	144	69	-	-	-	-	-	-	-	-
003	Bächlingen Hürden	200	102	184	93	2	-	-	-	-	-	-	-
004	Nesselbach	131	65	119	59	-	-	-	-	-	-	-	-
127 052	Mainhardt	4 548	2 309	4 336	2 209	77	33	7	6	5	6	19	34
001	Mainhardt	2 040	1 028	1 935	983	56	26	6	2	4	5	19	20
002	Ammertsweiler	457	234	432	222	3	-	-	-	-	-	-	-
003	Bubenorbis	753	396	728	383	10	-	-	-	-	-	-	-
004	Geißelhardt	752	379	727	365	5	-	-	-	-	-	-	-
005	Hütten	546	272	514	256	3	-	-	-	-	-	-	-
127 056	Michelbach an der Bilz	2 911	1 475	2 789	1 421	56	27	1	27	5	9	1	13
001	Michelbach an der Bilz	1 981	1 006	1 894	963	30	14	-	-	-	-	-	-
002	Gschlachtenbretzingen	930	469	895	458	26	13	-	-	-	-	-	-
127 059	Michelfeld	2 758	1 381	2 612	1 310	55	20	1	11	5	6	22	10
001	Michelfeld	1 660	830	1 582	792	28	11	-	-	-	-	-	-
002	Neunkirchen	287	145	268	136	-	-	-	-	-	-	-	-
003	Rinnen	161	80	150	74	1	-	-	-	-	-	-	-
004	Gnadental	650	326	612	308	26	9	-	-	-	-	-	-
127 062	Oberrot	3 005	1 535	2 913	1 500	218	101	1	27	10	35	129	16
001	Oberrot	1 905	953	1 848	932	210	99	1	26	10	34	126	13

Noch: **3. Wohnberechtigte Bevölkerung sowie Wohnbevölkerung in den Gemeindeteilen Baden-Württembergs am 25. Mai 1987 nach Staatsangehörigkeit und Geschlecht**

Schl.-Nr.	Gemeinde Gemeindeteil	Wohnberechtigte Bevölkerung		Wohnbevölkerung									
		insgesamt	darunter weiblich	insgesamt	darunter weiblich	ausländische Wohnbevölkerung nach Staatsangehörigkeit							
						zu- sammen	darunter weiblich	Griechen- land	Italien	übrige EG- Staaten	Jugo- slawien	Türkei	sonstige
		1	2	3	4	5	6	7	8	9	10	11	12
noch: Oberrot													
002	Frankenberg	238	127	235	126	–	–	–	–	–	–	–	–
003	Badhaus	158	86	148	81	1	–	–	–	–	–	–	–
004	Wolfenbrück	116	64	114	63	–	–	–	–	–	–	–	–
005	Hausen	588	305	568	298	7	–	–	–	–	–	–	–
127 063	Obersontheim	3 833	1 985	3 686	1 915	101	53	–	7	10	3	67	14
001	Obersontheim	1 589	858	1 525	831	78	41	–	5	8	2	57	6
002	Untersontheim	829	413	795	396	6	–	–	–	–	–	–	–
003	Mittelfischach	822	413	786	396	10	–	–	–	–	–	–	–
004	Oberfischach	593	301	580	292	7	–	–	–	–	–	–	–
127 100	Rosengarten	4 147	2 171	4 009	2 098	148	61	5	13	11	42	55	22
001	Westheim	2 220	1 157	2 155	1 126	116	49	–	7	8	40	50	11
002	Uttenhofen	692	374	659	357	14	5	–	–	–	–	–	–
003	Tullau	250	130	244	125	10	–	–	–	–	–	–	–
004	Raibach	169	88	163	87	3	–	–	–	–	–	–	–
005	Rieden	585	309	559	292	3	–	–	–	–	–	–	–
006	Sanzenbach	231	113	229	111	2	–	–	–	–	–	–	–
127 071	Rot am See	4 527	2 305	4 317	2 193	118	54	1	1	7	12	79	18
001	Rot am See	2 320	1 163	2 214	1 114	102	44	1	1	6	11	72	11
002	Beimbach	422	206	395	191	1	–	–	–	–	–	–	–
003	Brettheim	957	498	921	474	13	9	–	–	–	–	–	–
004	Hausen am Bach	385	198	376	193	1	–	–	–	–	–	–	–
005	Reubach	443	240	411	221	1	–	–	–	–	–	–	–
127 073	Satteldorf	4 000	2 048	3 801	1 947	60	25	1	13	6	1	22	17
001	Satteldorf	1 797	924	1 689	877	15	7	–	–	–	–	–	–
002	Ellrichshausen	963	485	921	457	13	2	–	–	–	–	–	–
003	Gröningen	1 240	639	1 191	613	32	16	–	–	–	–	–	–
127 075	Schrozberg, Stadt	5 629	2 876	5 271	2 692	215	105	3	4	18	153	13	24
001	Süd	1 884	950	1 784	902	91	50	2	3	5	68	1	12
002	Nord	1 301	670	1 219	628	117	54	1	1	13	82	12	8
003	Bartenstein	407	219	377	206	2	–	–	–	–	–	–	–
004	Ettenhausen	241	114	218	107	3	–	–	–	–	–	–	–
005	Heiligenbronn	233	107	215	99	–	–	–	–	–	–	–	–
006	Leuzendorf	494	258	457	232	–	–	–	–	–	–	–	–
007	Riedbach	317	164	303	153	1	–	–	–	–	–	–	–
008	Schmalfelden	383	202	363	191	1	–	–	–	–	–	–	–
009	Spielbach	369	192	335	174	–	–	–	–	–	–	–	–
127 076	Schwäbisch Hall, Stadt	32 625	17 361	31 227	16 701	2 089	863	63	328	107	376	573	642
011	Stadtmitte	3 071	1 472	2 929	1 404	692	261	23	72	31	70	220	276
012	Nördliche Kernstadt	1 313	863	1 274	842	129	65	3	13	8	22	61	22
014	Kreuzäcker	3 928	2 151	3 678	2 039	63	24	2	7	6	26	4	18
015	Südliche Kernstadt	913	480	856	456	152	66	6	10	7	23	46	60
016	Tüllauer Höhe/Hagenb.	3 572	1 916	3 354	1 805	93	48	4	14	8	12	17	38
017	Rollhof/Reifenhof	3 279	1 815	3 120	1 733	202	89	4	40	13	57	55	33
018	Stadttheide	550	249	541	244	188	71	–	14	1	49	97	27
019	Heimbach/Teurershof	2 653	1 481	2 563	1 442	93	40	–	9	2	12	32	38
021	Steinbach	1 308	674	1 253	649	141	56	–	97	7	19	4	14
031	Hessental	3 403	1 758	3 304	1 719	169	72	–	41	15	50	9	54
091	Bibersfeld	1 449	770	1 394	747	17	10	–	–	–	–	–	–
121	Gailenkirchen	1 880	963	1 815	930	24	10	–	–	–	–	–	–
161	Gelbingen	773	481	758	471	15	7	–	–	–	–	–	–
171	Eltershofen	593	305	572	294	6	–	–	–	–	–	–	–
181	Weckrieden	275	140	265	137	6	–	–	–	–	–	–	–
201	Tüngental	1 184	599	1 151	583	23	11	–	–	–	–	–	–
211	Sulzdorf	2 481	1 244	2 400	1 206	76	27	17	–	4	25	11	19
127 104	Stimpfach	2 465	1 242	2 394	1 208	76	42	–	5	4	28	32	7
001	Stimpfach	1 527	780	1 491	764	56	32	–	5	3	27	16	5
002	Rechenberg	367	180	347	170	2	–	–	–	–	–	–	–
003	Weipertshofen	571	282	556	274	18	10	–	–	–	–	–	–
127 079	Sulzbach-Laufen	2 344	1 158	2 234	1 100	55	23	2	–	4	4	19	26
001	Sulzbach am Kocher	1 444	712	1 380	676	20	10	–	–	–	–	–	–
002	Laufen am Kocher	900	446	854	424	35	13	–	–	–	–	–	–

Noch: **3. Wohnberechtigte Bevölkerung sowie Wohnbevölkerung in den Gemeindeteilen Baden-Württembergs am 25. Mai 1987 nach Staatsangehörigkeit und Geschlecht**

Schl.-Nr.	Gemeinde Gemeindeteil	Wohnberechtigte Bevölkerung		Wohnbevölkerung									
		insgesamt	darunter weiblich	insgesamt	darunter weiblich	ausländische Wohnbevölkerung nach Staatsangehörigkeit							
						zu- sammen	darunter weiblich	Griechen- land	Italien	übrige EG- Staaten	Jugo- slawien	Türkei	sonstige
		1	2	3	4	5	6	7	8	9	10	11	12
127 086	Untermünkheim	2 597	1 301	2 486	1 243	40	22	—	—	—	—	—	—
001	Untermünkheim	1 417	723	1 349	688	24	13	—	—	—	—	—	—
002	Übrigshausen	525	264	506	254	11	—	—	—	—	—	—	—
003	Enslingen	655	314	631	301	5	—	—	—	—	—	—	—
127 089	Vellberg, Stadt	3 747	1 905	3 602	1 841	234	112	11	1	4	40	159	19
001	Vellberg	2 600	1 323	2 489	1 273	204	92	10	1	3	40	134	16
002	Großaltdorf	1 147	582	1 113	568	30	20	—	—	—	—	—	—
127 091	Wallhausen	2 113	1 078	1 956	989	51	25	—	—	—	7	41	3
001	Wallhausen	855	438	797	400	37	18	—	—	—	—	—	—
002	Schainbach	167	87	153	78	—	—	—	—	—	—	—	—
003	Hengstfeld	601	307	540	276	10	—	—	—	—	—	—	—
004	Michelbach/Lücke	490	246	466	235	4	—	—	—	—	—	—	—
127 099	Wolpertshausen	1 294	633	1 189	582	19	5	—	—	—	—	—	—
001	Wolpertshausen	1 294	633	1 189	582	19	5	—	—	—	—	—	—
	Schwäbisch Hall	160 663	82 615	153 200	79 005	7 045	3 111	425	649	370	1 387	2 644	1 570
128	Main-Tauber-Kreis												
128 138	Ahorn	2 295	1 150	2 108	1 061	8	4	—	—	—	—	—	—
001	Berolzheim	571	291	527	273	1	—	—	—	—	—	—	—
002	Buch	378	192	358	182	—	—	—	—	—	—	—	—
003	Eubigheim	729	351	646	308	6	—	—	—	—	—	—	—
004	Hohenstadt	219	105	202	99	—	—	—	—	—	—	—	—
005	Schillingstadt	398	211	375	199	1	—	—	—	—	—	—	—
128 006	Assamstadt	1 747	884	1 689	858	11	5	—	—	—	—	—	—
001	Assamstadt	1 747	884	1 689	858	11	—	—	—	—	—	—	—
128 007	Bad Mergentheim, Stadt	20 869	11 210	19 424	10 561	843	416	20	74	30	381	118	220
001	Bad Mergentheim	11 721	6 633	10 804	6 226	755	375	19	69	25	363	91	188
002	Löffelstelzen	819	424	756	392	8	—	—	—	—	—	—	—
003	Markelsheim	1 808	900	1 719	865	7	—	—	—	—	—	—	—
004	Apfelbach	374	178	352	174	3	—	—	—	—	—	—	—
005	Herbsthausen	219	100	209	98	1	—	—	—	—	—	—	—
006	Rot, Dörtel, Schönbhl.	313	153	297	143	3	—	—	—	—	—	—	—
007	Hachtel	313	154	290	142	2	—	—	—	—	—	—	—
008	Wachbach	1 143	585	1 075	544	4	—	—	—	—	—	—	—
009	Rengershausen	474	230	458	223	3	—	—	—	—	—	—	—
010	Stuppach, Lustbronn	683	335	647	314	1	—	—	—	—	—	—	—
011	Neunkirchen	675	339	630	318	13	4	—	—	—	—	—	—
012	Althausen	553	281	538	274	3	—	—	—	—	—	—	—
013	Dainbach	353	171	332	162	2	—	—	—	—	—	—	—
014	Edelfingen	1 421	727	1 317	686	38	14	—	—	—	—	—	—
128 014	Boxberg, Stadt	6 596	3 437	6 301	3 297	114	57	—	10	9	2	61	32
001	Boxberg	1 224	633	1 168	612	61	29	—	7	6	1	41	6
002	Angeltürn	139	69	135	65	1	—	—	—	—	—	—	—
003	Bobstadt	464	250	443	237	8	—	—	—	—	—	—	—
004	Epplingen	167	88	159	86	—	—	—	—	—	—	—	—
005	Kupprichhausen	334	164	329	163	1	—	—	—	—	—	—	—
006	Lengenrieden	170	86	158	79	1	—	—	—	—	—	—	—
007	Oberschüpf	389	209	372	198	1	—	—	—	—	—	—	—
008	Schwabhausen	530	274	510	265	5	—	—	—	—	—	—	—
009	Schweigern	927	500	885	478	20	11	—	—	—	—	—	—
010	Uiffingen	463	248	436	234	2	—	—	—	—	—	—	—
011	Unterschüpf	775	398	740	388	9	—	—	—	—	—	—	—
012	Windischbuch	335	172	319	161	—	—	—	—	—	—	—	—
013	Wölchingen	679	346	647	331	5	—	—	—	—	—	—	—
128 020	Creglingen, Stadt	5 230	2 660	4 918	2 497	36	15	—	—	—	—	—	—
001	Creglingen	1 710	902	1 615	852	25	8	—	—	—	—	—	—
002	Reinsbronn	359	181	337	173	3	—	—	—	—	—	—	—
003	Waldmannshofen	367	184	355	180	3	—	—	—	—	—	—	—
004	Frauental	169	87	160	81	2	—	—	—	—	—	—	—
005	Freudenbach	414	196	390	183	1	—	—	—	—	—	—	—

Noch: 3. **Wohnberechtigte Bevölkerung sowie Wohnbevölkerung in den Gemeindeteilen Baden-Württembergs am 25. Mai 1987 nach Staatsangehörigkeit und Geschlecht**

Schl.-Nr.	Gemeinde Gemeindeteil	Wohnberechtigte Bevölkerung		Wohnbevölkerung									
				insgesamt	darunter weiblich	ausländische Wohnbevölkerung nach Staatsangehörigkeit							
		insgesamt	darunter weiblich			zu- sammen	darunter weiblich	Griechen- land	Italien	übrige EG- Staaten	Jugo- slawien	Türkei	sonstige
1	2	3	4	5	6	7	8	9	10	11	12		
noch: Creglingen, Stadt													
006	Craintal	129	69	121	64	1	–	–	–	–	–	–	–
007	Archshofen	362	175	330	158	–	–	–	–	–	–	–	–
008	Finsterlohr	316	148	290	131	–	–	–	–	–	–	–	–
009	Blumweiler	412	212	390	201	–	–	–	–	–	–	–	–
010	Oberrimbach	289	147	263	133	–	–	–	–	–	–	–	–
011	Schmerbach	186	94	173	88	–	–	–	–	–	–	–	–
012	Münster	282	145	267	137	1	–	–	–	–	–	–	–
013	Niederrimbach	235	120	227	116	–	–	–	–	–	–	–	–
128 039	Freudenberg, Stadt	3 918	2 001	3 719	1 909	197	88	–	13	13	3	152	16
001	Freudenberg	2 243	1 166	2 127	1 112	193	86	–	12	13	3	150	15
002	Boxtal	547	276	534	268	–	–	–	–	–	–	–	–
003	Ebenheid	278	145	263	136	1	–	–	–	–	–	–	–
004	Rauenberg	691	336	649	319	1	–	–	–	–	–	–	–
005	Wessental	159	78	146	74	2	–	–	–	–	–	–	–
128 045	Großrinderfeld	3 496	1 752	3 414	1 720	57	26	1	8	1	2	35	10
001	Großrinderfeld	1 322	659	1 286	644	48	23	–	–	–	–	–	–
002	Gerchsheim	1 253	630	1 232	621	6	–	–	–	–	–	–	–
003	Schönfeld	586	297	567	290	2	–	–	–	–	–	–	–
004	Ilmspan	335	166	329	165	1	–	–	–	–	–	–	–
128 047	Grünsfeld, Stadt	3 456	1 694	3 281	1 618	19	7	–	–	–	–	–	–
001	Grünsfeld	1 956	965	1 866	929	16	7	–	–	–	–	–	–
002	Hausen	229	110	217	106	–	–	–	–	–	–	–	–
003	Krensheim	299	150	280	137	–	–	–	–	–	–	–	–
004	Kützbrunn	214	106	200	96	–	–	–	–	–	–	–	–
005	Paimar	280	138	265	133	–	–	–	–	–	–	–	–
006	Zimmern	478	225	453	217	3	–	–	–	–	–	–	–
128 058	Igersheim	4 928	2 551	4 589	2 398	59	28	–	14	4	20	–	21
001	Igersheim	3 857	2 011	3 577	1 892	57	28	–	14	3	20	–	20
002	Bernsfelden	275	141	265	136	–	–	–	–	–	–	–	–
003	Harthausen	480	242	448	225	2	–	–	–	–	–	–	–
004	Neuses	242	118	229	109	–	–	–	–	–	–	–	–
005	Simmringen	74	39	70	36	–	–	–	–	–	–	–	–
128 061	Königheim	3 522	1 794	3 304	1 679	13	3	–	–	–	–	–	–
001	Königheim	1 808	923	1 703	865	6	–	–	–	–	–	–	–
002	Brehmen	337	167	312	159	1	–	–	–	–	–	–	–
003	Gissigheim	877	458	811	421	2	–	–	–	–	–	–	–
004	Pülfringen	500	246	478	234	4	–	–	–	–	–	–	–
128 064	Külshheim, Stadt	5 671	2 726	5 278	2 619	109	48	–	3	3	4	71	28
001	Külshheim	3 127	1 468	2 809	1 389	91	38	–	2	2	3	63	21
002	Hundheim	726	359	708	353	7	–	–	–	–	–	–	–
003	Uissigheim	690	345	669	338	2	–	–	–	–	–	–	–
004	Eiersheim	424	211	411	204	1	–	–	–	–	–	–	–
005	Steinfurt	127	63	124	60	1	–	–	–	–	–	–	–
006	Steinbach	577	280	557	275	7	–	–	–	–	–	–	–
128 139	Lauda-Königshofen, St.	15 058	7 652	14 361	7 410	586	260	6	27	10	39	405	99
001	Lauda	5 643	2 864	5 332	2 773	310	144	2	17	2	19	243	27
002	Oberlauda	786	401	740	386	7	–	–	–	–	–	–	–
003	Gerlachsheim	1 944	991	1 887	973	117	45	–	1	1	–	56	59
004	Heckfeld	460	232	451	227	5	–	–	–	–	–	–	–
005	Beckstein	398	191	383	185	2	–	–	–	–	–	–	–
006	Oberbalbach	624	300	595	290	–	–	–	–	–	–	–	–
007	Unterbalbach	1 645	854	1 577	823	14	8	–	–	–	–	–	–
008	Marbach	187	89	173	84	1	–	–	–	–	–	–	–
009	Deubach	144	69	135	66	3	–	–	–	–	–	–	–
010	Sachsenflur	318	156	311	156	17	9	–	–	–	–	–	–
011	Messelhausen	386	191	377	188	1	–	–	–	–	–	–	–
012	Königshofen	2 523	1 314	2 400	1 259	109	41	–	3	1	15	88	2
128 082	Niederstetten, Stadt	5 448	2 643	5 067	2 484	56	30	–	28	3	10	1	14
001	Niederstetten	2 863	1 357	2 630	1 276	41	20	–	–	–	–	–	–
002	Oberstetten	481	237	456	223	3	–	–	–	–	–	–	–
003	Wildentierbach	401	200	377	185	1	–	–	–	–	–	–	–

Noch: 3. Wohnberechtigte Bevölkerung sowie Wohnbevölkerung in den Gemeindeteilen Baden-Württembergs am 25. Mai 1987 nach Staatsangehörigkeit und Geschlecht

Schl.-Nr.	Gemeinde Gemeindeteil	Wohnberechtigte Bevölkerung		Wohnbevölkerung									
		insgesamt	darunter weiblich	insgesamt	darunter weiblich	ausländische Wohnbevölkerung nach Staatsangehörigkeit							
						zu- sammen	darunter weiblich	Griechen- land	Italien	übrige EG- Staaten	Jugo- slawien	Türkei	sonstige
		1	2	3	4	5	6	7	8	9	10	11	12
noch: Niederstetten, Stadt													
004	Rinderfeld	342	177	322	166	-	-	-	-	-	-	-	-
005	Wermutshausen	190	94	178	86	2	-	-	-	-	-	-	-
006	Vorbachzimmern	450	224	428	216	4	-	-	-	-	-	-	-
007	Pfizingen	160	82	150	75	1	-	-	-	-	-	-	-
008	Adolzhausen	252	132	232	121	3	-	-	-	-	-	-	-
009	Herrenzimmern	156	71	146	69	-	-	-	-	-	-	-	-
010	Rüsselhausen	153	69	148	67	1	-	-	-	-	-	-	-
128 115	Tauberbischofsheim, St.	12 369	6 343	11 585	6 033	513	241	28	40	34	85	247	79
001	Tauberbischofsheim	7 883	4 079	7 324	3 871	423	201	27	40	23	80	198	55
002	Impfingen	888	443	845	422	9	-	-	-	-	-	-	-
003	Hochhausen	618	305	580	291	13	5	-	-	-	-	-	-
004	Dienstadt	288	153	280	148	1	-	-	-	-	-	-	-
005	Dittwar	789	405	749	383	2	-	-	-	-	-	-	-
006	Dittigheim	990	505	944	487	39	20	-	-	-	-	-	-
007	Distelhausen	913	453	863	431	26	12	-	-	-	-	-	-
128 126	Weikersheim, Stadt	6 923	3 552	6 511	3 374	103	47	-	3	12	36	14	38
001	Weikersheim	3 526	1 857	3 328	1 776	80	36	-	3	8	25	14	30
002	Elpersheim	773	382	725	357	1	-	-	-	-	-	-	-
003	Haagen	66	34	61	33	2	-	-	-	-	-	-	-
004	Honsbronn-Bronn	169	89	159	82	-	-	-	-	-	-	-	-
005	Laudenbach	1 007	511	944	486	8	-	-	-	-	-	-	-
006	Nassau	336	171	306	155	-	-	-	-	-	-	-	-
007	Neubronn-Oberndorf	299	146	285	139	4	-	-	-	-	-	-	-
008	Queckbronn	141	70	138	68	-	-	-	-	-	-	-	-
009	Schäftersheim	606	292	565	278	8	-	-	-	-	-	-	-
128 128	Werbach	3 470	1 775	3 307	1 686	72	39	2	1	2	2	39	26
001	Werbach	1 088	538	1 045	521	27	14	-	-	-	-	-	-
002	Gamburg	693	366	651	344	21	11	-	-	-	-	-	-
003	Wenkheim	764	393	738	376	6	-	-	-	-	-	-	-
004	Niklashausen	477	243	455	231	16	9	-	-	-	-	-	-
005	Werbachhausen	309	158	285	141	-	-	-	-	-	-	-	-
006	Brunntal	139	77	133	73	2	-	-	-	-	-	-	-
128 131	Wertheim, Stadt	21 194	11 003	20 014	10 477	1 051	469	1	132	243	34	392	249
001	Wertheim	11 266	6 019	10 639	5 729	917	411	-	128	224	28	326	211
002	Bettingen	644	312	607	298	10	-	-	-	-	-	-	-
003	Dertingen	814	423	781	411	2	-	-	-	-	-	-	-
004	Dietenhan	235	120	226	116	2	-	-	-	-	-	-	-
005	Dörlesberg	707	359	680	345	4	-	-	-	-	-	-	-
006	Grünenwört	630	340	608	328	19	10	-	-	-	-	-	-
007	Höhefeld	514	257	485	247	2	-	-	-	-	-	-	-
008	Kembach	444	221	431	214	1	-	-	-	-	-	-	-
009	Lindelbach	409	207	384	197	5	-	-	-	-	-	-	-
010	Mondfeld	766	387	718	369	11	-	-	-	-	-	-	-
011	Nassig	1 218	602	1 171	583	8	-	-	-	-	-	-	-
012	Reicholzheim	1 468	710	1 325	644	48	18	-	-	-	-	-	-
013	Sachsenhausen	518	256	490	244	4	-	-	-	-	-	-	-
014	Sonderriet	470	237	448	229	5	-	-	-	-	-	-	-
015	Urphar	605	312	570	298	7	-	-	-	-	-	-	-
016	Waldenhausen	486	241	451	225	6	-	-	-	-	-	-	-
128 137	Wittighausen	1 736	861	1 688	845	6	2	-	-	-	-	-	-
001	Untervittighausen	1 098	539	1 072	529	5	-	-	-	-	-	-	-
002	Poppenhausen	117	52	116	52	-	-	-	-	-	-	-	-
003	Oberwittighausen	248	132	240	129	1	-	-	-	-	-	-	-
004	Vilchband	273	138	260	135	-	-	-	-	-	-	-	-
Main-Tauber-Kreis		127 926	65 688	120 558	62 526	3 853	1 785	61	371	376	629	1 544	872
Region Franken		753 433	387 220	721 950	372 278	49 802	22 357	2 858	6 306	3 167	8 501	21 565	7 405

Noch: 3. Wohnberechtigte Bevölkerung sowie Wohnbevölkerung in den Gemeindeteilen Baden-Württembergs am 25. Mai 1987 nach Staatsangehörigkeit und Geschlecht

Schl.-Nr.	Gemeinde Gemeindeteil	Wohnberechtigte Bevölkerung		Wohnbevölkerung									
		insgesamt	darunter weiblich	insgesamt	darunter weiblich	ausländische Wohnbevölkerung nach Staatsangehörigkeit							
						zu- sammen	darunter weiblich	Griechen- land	Italien	übrige EG- Staaten	Jugo- slawien	Türkei	sonstige
		1	2	3	4	5	6	7	8	9	10	11	12
Region Ostwürttemberg													
Landkreise													
135 Heidenheim													
135 010	Dischingen	4 492	2 260	4 307	2 169	77	26	21	11	3	19	9	14
001	Dischingen	1 780	915	1 707	880	43	14	—	—	—	—	—	—
002	Ballmertshofen	532	264	502	247	13	6	—	—	—	—	—	—
003	Demmingen	443	208	422	198	1	—	—	—	—	—	—	—
004	Dunstelkingen	463	225	452	219	—	—	—	—	—	—	—	—
005	Eglingen	571	289	554	283	5	—	—	—	—	—	—	—
006	Frickingen	454	229	443	225	7	—	—	—	—	—	—	—
007	Trugenhofen	210	108	189	96	—	—	—	—	—	—	—	—
008	Schrezheim	39	22	38	21	—	—	—	—	—	—	—	—
135 015	Gerstetten	10 686	5 522	10 343	5 346	433	180	—	44	17	49	258	65
001	Gerstetten	5 766	2 972	5 574	2 870	345	132	—	42	15	18	219	51
005	Heuchstetten	138	70	135	69	—	—	—	—	—	—	—	—
012	Sontbergen	59	32	58	32	—	—	—	—	—	—	—	—
015	Gussenstadt	1 275	664	1 255	651	6	—	—	—	—	—	—	—
020	Heldenfingen	1 017	512	985	499	8	—	—	—	—	—	—	—
025	Dettingen	1 616	859	1 550	826	34	19	—	—	—	—	—	—
030	Heuchlingen	815	413	786	399	40	20	—	—	—	—	—	—
135 016	Giengen a.d.Brenz,St.	18 950	9 757	18 276	9 420	2 444	1 096	480	526	106	169	1 042	121
011	Schwage Rechberg-Wanne	2 804	1 491	2 701	1 440	155	67	55	22	12	10	33	23
012	Altst., Schießbg., Ehb.	5 305	2 697	5 056	2 579	1 171	507	185	337	50	101	448	50
013	Bühlfeld	4 317	2 231	4 184	2 158	862	402	210	114	11	50	451	26
014	Bruckersberg	1 881	968	1 814	930	137	68	29	20	19	7	52	10
021	Hohenmemmingen	1 488	767	1 453	748	57	27	—	15	1	1	36	4
031	Sachsenhausen	205	102	202	100	5	—	—	—	—	—	—	—
051	Burgberg	1 906	975	1 881	963	30	13	—	—	—	—	—	—
061	Hürben	1 044	526	1 005	502	27	11	—	—	—	—	—	—
135 019	Heidenheim a.d.Brenz,St.	49 274	25 883	47 374	25 064	5 121	2 347	395	747	257	1 108	2 013	601
011	Heidenheim-Nord	3 560	1 862	3 380	1 780	343	153	22	45	9	102	130	35
012	Heckental Zanger Berg	7 771	4 181	7 360	4 000	488	221	22	75	27	114	192	58
013	Heidenheim-Mitte-West	6 836	3 602	6 607	3 503	1 089	495	185	133	41	246	368	116
014	Heidenheim-Südost	4 713	2 562	4 540	2 500	777	351	40	60	30	221	324	102
015	Heidenheim-Oststadt	6 108	3 201	5 967	3 138	1 217	562	48	107	49	230	710	73
021	Schnaitheim-West	6 768	3 570	6 467	3 443	354	174	12	100	33	37	57	115
022	Schnaitheim-Ost	4 585	2 399	4 423	2 333	214	93	1	91	24	45	31	22
031	Aufhausen	500	242	487	236	55	28	—	21	4	1	25	4
041	Mergelstetten	5 612	2 844	5 410	2 758	525	242	65	110	35	99	156	60
051	Oggenhausen	1 350	687	1 309	666	34	14	—	—	—	—	—	—
071	Großkuchen	1 250	628	1 214	607	23	14	—	—	—	—	—	—
081	Kleinkuchen	221	105	210	100	2	—	—	—	—	—	—	—
135 020	Herbrechtingen, Stadt	12 491	6 408	12 035	6 169	955	445	373	117	33	99	221	112
001	Herbrechtingen	8 706	4 481	8 394	4 317	847	396	368	110	29	96	152	92
002	Bolheim-Anhausen	3 068	1 564	2 947	1 505	101	45	5	7	4	3	63	19
003	Bissingen	591	301	569	286	7	—	—	—	—	—	—	—
004	Hausen	126	62	125	61	—	—	—	—	—	—	—	—
135 021	Hermaringen	2 158	1 077	2 097	1 048	111	54	3	23	5	7	68	5
001	Hermaringen	2 158	1 077	2 097	1 048	111	54	3	23	5	7	68	5
135 025	Königsbronn	7 531	3 865	7 226	3 714	303	134	5	128	29	67	46	28
001	Königsbronn 1	1 391	708	1 338	681	140	60	4	77	4	18	29	8
002	Königsbronn 2	2 506	1 316	2 429	1 276	117	55	1	42	9	40	14	11
003	Königsbronn 3	1 076	532	1 012	498	21	11	—	—	—	—	—	—
004	Itzelberg	661	340	645	334	8	—	—	—	—	—	—	—
005	Ochsenberg	642	327	616	313	11	—	—	—	—	—	—	—
006	Zang	1 255	642	1 186	612	6	—	—	—	—	—	—	—
135 026	Nattheim	5 755	2 898	5 528	2 808	149	76	1	23	6	18	75	26
001	Nattheim	4 516	2 293	4 348	2 234	145	74	1	23	6	18	75	22

Noch: **3. Wohnberechtigte Bevölkerung sowie Wohnbevölkerung in den Gemeindeteilen Baden-Württembergs am 25. Mai 1987**
nach Staatsangehörigkeit und Geschlecht

Schl.-Nr.	Gemeinde Gemeindeteil	Wohnberechtigte Bevölkerung		Wohnbevölkerung									
				insgesamt	darunter weiblich	ausländische Wohnbevölkerung nach Staatsangehörigkeit							
		insgesamt	darunter weiblich			zu- sammen	darunter weiblich	Griechen- land	Italien	übrige EG- Staaten	Jugo- slawien	Türkei	sonstige
1	2	3	4	5	6	7	8	9	10	11	12		
noch: Nattheim													
002	Auernheim	762	370	718	346	4	—	—	—	—	—	—	—
003	Fleinheim	477	235	462	228	—	—	—	—	—	—	—	—
135 027	Niederstotzingen, Stadt	4 141	2 142	3 992	2 067	159	73	—	22	4	17	80	36
011	Niederstotzingen	2 909	1 516	2 812	1 468	116	53	—	9	2	10	76	19
021	Oberstotzingen	881	447	850	429	36	16	—	—	—	—	—	—
031	Stetten	351	179	330	170	7	—	—	—	—	—	—	—
135 031	Sontheim an der Brenz	5 370	2 693	5 175	2 593	520	233	—	101	18	36	352	13
011	Sontheim	3 741	1 886	3 627	1 820	416	189	—	70	16	32	287	11
021	Brenz	1 174	585	1 125	564	83	35	—	12	1	4	65	1
031	Bergenweiler	455	222	423	209	21	9	—	—	—	—	—	—
135 032	Steinheim am Albuch	8 474	4 341	8 047	4 127	246	115	25	65	15	46	55	40
001	Steinheim-Ost	967	490	934	474	24	11	—	—	—	—	—	—
002	Steinheim-Süd	1 124	580	1 026	531	41	17	—	—	—	—	—	—
003	Steinheim-Nord	1 689	886	1 589	830	30	20	—	—	—	—	—	—
004	Steinheim-Südwest	1 042	543	994	517	45	24	—	—	—	—	—	—
005	Steinheim-Nordwest	1 128	572	1 089	556	48	22	—	—	—	—	—	—
009	Ziegelhütte	78	28	77	28	9	—	—	—	—	—	—	—
010	Sontheim im Stubental	505	250	479	238	1	—	—	—	—	—	—	—
012	Bibersohl	—	—	—	—	—	—	—	—	—	—	—	—
013	Gnannenweiler	70	36	68	34	—	—	—	—	—	—	—	—
014	Irmannsweiler	59	31	57	30	1	—	—	—	—	—	—	—
015	Küpfendorf	61	31	58	30	—	—	—	—	—	—	—	—
016	Neuselhalden	19	9	19	9	—	—	—	—	—	—	—	—
017	Dudelhof	19	10	19	10	—	—	—	—	—	—	—	—
019	Söhnstetten-Ost	865	426	835	417	27	11	—	—	—	—	—	—
020	Söhnstetten-West	848	449	803	423	17	6	—	—	—	—	—	—
	Heidenheim	129 322	66 846	124 400	64 525	10 518	4 779	1 303	1 807	493	1 635	4 219	1 061
136	Ostalbkreis												
136 088	Aalen, Stadt	64 786	33 177	62 576	32 213	5 041	2 228	158	885	125	884	2 446	543
001	Stadtmitte	11 125	5 705	10 697	5 548	1 466	655	61	317	30	245	661	152
002	Ost	11 518	6 070	11 095	5 892	1 227	569	8	160	31	123	796	109
003	Süd	3 948	2 001	3 752	1 912	297	114	7	38	6	89	115	42
004	West	7 656	3 941	7 385	3 807	218	90	1	53	24	35	47	58
020	Waldhausen	2 070	1 056	2 021	1 032	25	9	—	—	—	—	—	—
030	Ebnat	2 502	1 255	2 436	1 217	76	19	—	6	5	21	39	5
040	Unterkochen	5 651	2 864	5 519	2 807	596	279	78	121	4	116	248	29
060	Dewangen	2 958	1 450	2 858	1 404	34	11	—	—	—	—	—	—
066	Fachsenfeld	3 386	1 721	3 318	1 685	48	19	—	—	—	—	—	—
070	Wasseralfingen	11 908	6 075	11 498	5 903	1 014	443	1	153	21	231	496	112
080	Hofen	2 064	1 039	1 997	1 006	40	20	—	—	—	—	—	—
136 002	Abtsgmünd	6 374	3 275	6 042	3 112	106	52	—	15	4	26	49	12
001	Abtsgmünd	2 967	1 535	2 812	1 456	70	36	—	14	3	22	25	6
002	Hohenstadt	714	346	672	327	4	—	—	—	—	—	—	—
003	Laubach	320	172	308	169	—	—	—	—	—	—	—	—
004	Neubronn	265	132	253	126	2	—	—	—	—	—	—	—
005	Pommertsweiler	886	453	833	425	1	—	—	—	—	—	—	—
006	Untergröningen	1 222	637	1 164	609	29	12	—	—	—	—	—	—
136 003	Adelmannsfelden	1 529	787	1 473	758	11	6	—	—	—	—	—	—
001	Adelmannsfelden	1 114	577	1 070	557	10	—	—	—	—	—	—	—
002	Bühler	136	65	135	64	—	—	—	—	—	—	—	—
003	Stöcken	77	37	73	34	—	—	—	—	—	—	—	—
004	Haid	87	48	82	45	—	—	—	—	—	—	—	—
005	Vorderwald	34	17	34	17	—	—	—	—	—	—	—	—
006	Mittelwald	17	9	16	8	—	—	—	—	—	—	—	—
007	Ottenhof	64	34	63	33	1	—	—	—	—	—	—	—
136 007	Bartholomä	2 140	1 078	1 746	877	19	9	—	—	—	—	—	—
480	Bartholomä	2 140	1 078	1 746	877	19	9	—	—	—	—	—	—
136 009	Böbingen an der Rems	3 827	1 944	3 717	1 887	148	56	8	19	3	17	79	22
420	Böbingen an der Rems	3 827	1 944	3 717	1 887	148	56	8	19	3	17	79	22

Noch: **3. Wohnberechtigte Bevölkerung sowie Wohnbevölkerung in den Gemeindeteilen Baden-Württembergs am 25. Mai 1987 nach Staatsangehörigkeit und Geschlecht**

Schl.-Nr.	Gemeinde Gemeindeteil	Wohnberechtigte Bevölkerung		Wohnbevölkerung									
		insgesamt	darunter weiblich	insgesamt	darunter weiblich	ausländische Wohnbevölkerung nach Staatsangehörigkeit							
						zu- sammen	darunter weiblich	Griechen- land	Italien	übrige EG- Staaten	Jugo- slawien	Türkei	sonstige
		1	2	3	4	5	6	7	8	9	10	11	12
136 010	Bopfingen, Stadt	11 651	5 996	11 239	5 799	539	255	1	39	9	55	353	82
001	Stadtkern	1 424	748	1 372	725	303	140	1	17	3	17	241	24
002	Flochberg	719	356	699	349	7	—	—	—	—	—	—	—
003	Schloßberg	1 199	614	1 170	598	13	2	—	—	—	—	—	—
004	Kerkingen	557	269	546	266	6	—	—	—	—	—	—	—
005	Trochtelfingen	809	421	787	413	30	16	—	—	—	—	—	—
006	Oberdorf	1 722	899	1 674	876	95	57	—	6	2	4	78	5
007	Baldern	454	228	436	221	6	—	—	—	—	—	—	—
008	Aufhausen	911	468	871	446	21	3	—	—	—	—	—	—
009	Unterriffingen	281	143	278	142	5	—	—	—	—	—	—	—
010	Dorfen	41	19	40	19	—	—	—	—	—	—	—	—
011	Härtsfeldhausen	97	45	88	41	—	—	—	—	—	—	—	—
014	Itzlingen	182	91	182	91	3	—	—	—	—	—	—	—
015	Rohrbach-Siedlung	126	62	122	59	—	—	—	—	—	—	—	—
019	Oberrieffingen	154	72	152	72	2	—	—	—	—	—	—	—
021	Süd	1 642	866	1 569	826	32	16	—	—	—	—	—	—
024	Meisterstall	11	7	11	7	—	—	—	—	—	—	—	—
031	Nord	1 213	637	1 135	599	16	8	—	—	—	—	—	—
034	Edelmühle	109	51	107	49	—	—	—	—	—	—	—	—
136 015	Durlangen	2 604	1 293	2 553	1 265	201	94	14	4	7	16	152	8
220	Durlangen	2 604	1 293	2 553	1 265	201	94	14	4	7	16	152	8
136 018	Ellenberg	1 586	794	1 543	771	8	5	—	—	—	—	—	—
001	Ellenberg	1 586	794	1 543	771	8	—	—	—	—	—	—	—
136 019	Ellwangen (Jagst), St.	22 756	11 590	21 331	10 959	752	329	204	37	28	161	141	181
001	Ost	9 040	4 616	8 294	4 316	593	262	185	25	15	120	134	114
002	Pfahlheim	1 470	723	1 407	689	9	—	—	—	—	—	—	—
003	Rindelbach	2 825	1 394	2 698	1 327	16	5	—	—	—	—	—	—
004	Röhlingen	3 306	1 645	3 183	1 588	32	8	—	—	—	—	—	—
005	Schrezheim	2 560	1 306	2 419	1 238	20	13	—	—	—	—	—	—
006	West	3 555	1 906	3 330	1 801	82	36	17	8	8	16	—	33
136 020	Eschach	1 429	762	1 405	744	40	19	—	—	—	—	—	—
300	Eschach	1 429	762	1 405	744	40	19	—	—	—	—	—	—
136 021	Essingen	5 496	2 778	5 224	2 642	173	76	1	19	11	49	72	21
001	Essingen	5 496	2 778	5 224	2 642	173	76	1	19	11	49	72	21
136 024	Göggingen	1 758	913	1 712	891	93	49	1	6	1	—	72	13
320	Mulfingen	1 405	737	1 363	717	66	31	1	5	1	—	47	12
321	Horn	353	176	349	174	27	18	—	—	—	—	—	—
136 027	Gschwend	4 586	2 352	4 315	2 203	133	55	—	36	7	26	45	19
140	Gschwend	2 098	1 083	1 972	1 014	90	39	—	31	4	22	24	9
141	Schlechtbach	321	171	311	163	1	—	—	—	—	—	—	—
142	Honkling Wildgarten	316	154	294	147	14	3	—	—	—	—	—	—
143	Nardenheim	46	23	44	21	—	—	—	—	—	—	—	—
150	Altersberg	771	389	721	368	—	—	—	—	—	—	—	—
160	Frickenhofen	1 034	532	973	490	24	13	—	—	—	—	—	—
136 028	Heubach, Stadt	9 229	4 777	8 840	4 581	937	431	25	239	38	182	362	91
460	Heubach	7 937	4 114	7 600	3 948	896	410	25	228	35	176	348	84
463	Lautern	1 292	663	1 240	633	41	21	—	—	—	—	—	—
136 029	Heuchlingen	1 617	811	1 577	792	68	38	—	3	7	1	53	4
400	Heuchlingen	1 617	811	1 577	792	68	38	—	3	7	1	53	4
136 033	Hüttlingen	5 243	2 691	5 121	2 626	142	66	1	21	7	16	78	19
001	Hüttlingen	5 243	2 691	5 121	2 626	142	66	1	21	7	16	78	19
136 034	Iggingen	1 998	996	1 949	974	62	33	1	2	5	4	42	8
360	Iggingen	1 998	996	1 949	974	62	33	1	2	5	4	42	8
136 035	Jagstzell	2 236	1 146	2 192	1 122	16	5	—	—	—	—	—	—
001	Jagstzell	1 597	834	1 573	820	13	4	—	—	—	—	—	—
002	Dankoltzweiler	301	150	291	145	3	—	—	—	—	—	—	—

Noch: **3. Wohnberechtigte Bevölkerung sowie Wohnbevölkerung in den Gemeindeteilen Baden-Württembergs am 25. Mai 1987 nach Staatsangehörigkeit und Geschlecht**

Schl.-Nr.	Gemeinde Gemeindeteil	Wohnberechtigte Bevölkerung		Wohnbevölkerung									
		insgesamt	darunter weiblich	insgesamt	darunter weiblich	ausländische Wohnbevölkerung nach Staatsangehörigkeit							
						zu- sammen	darunter weiblich	Griechen- land	Italien	übrige EG- Staaten	Jugo- slawien	Türkei	sonstige
		1	2	3	4	5	6	7	8	9	10	11	12
noch: Jagstzell													
003	Wohnplätze	338	162	328	157	—	—	—	—	—	—	—	—
136 037	Kirchheim am Ries	1 810	917	1 732	872	39	20	—	—	—	—	—	—
010	Kirchheim am Ries	1 138	583	1 096	560	30	16	—	—	—	—	—	—
011	Jagstheim	50	25	46	23	—	—	—	—	—	—	—	—
012	Osterholz	43	24	42	23	—	—	—	—	—	—	—	—
013	Heerhof	16	8	16	8	—	—	—	—	—	—	—	—
014	Weihermühle	4	2	4	2	—	—	—	—	—	—	—	—
015	Kalkofen	3	2	2	1	—	—	—	—	—	—	—	—
020	Benzenzimmern	240	116	230	110	1	—	—	—	—	—	—	—
030	Dirgenheim	316	157	296	145	8	—	—	—	—	—	—	—
136 038	Lauchheim, Stadt	3 606	1 835	3 517	1 801	87	34	—	7	8	14	36	22
001	Lauchheim	2 467	1 286	2 407	1 264	73	29	—	7	4	13	32	17
002	Hülen	494	225	482	221	14	5	—	—	—	—	—	—
003	Röttingen	645	324	628	316	—	—	—	—	—	—	—	—
136 040	Leinzell	2 202	1 128	2 152	1 106	184	83	5	8	17	16	124	14
340	Leinzell	2 202	1 128	2 152	1 106	184	83	5	8	17	16	124	14
136 042	Lorch, Stadt	10 035	5 170	9 816	5 050	987	404	111	224	19	209	355	69
120	Kernstadt	6 451	3 353	6 301	3 276	694	279	86	121	9	177	249	52
121	Rattenharz	211	112	208	110	3	—	—	—	—	—	—	—
122	Waldhausen	2 477	1 265	2 430	1 238	154	66	25	39	10	26	44	10
123	Weitmars	896	440	877	426	136	58	—	64	—	5	61	6
136 043	Mögglingen	3 397	1 739	3 293	1 682	154	74	10	20	6	5	97	16
440	Mögglingen	3 397	1 739	3 293	1 682	154	74	10	20	6	5	97	16
136 044	Mutlangen	5 048	2 591	4 852	2 503	302	147	3	35	21	47	149	47
200	Mutlangen	4 802	2 469	4 611	2 384	279	136	3	34	18	47	131	46
201	Pfersbach	246	122	241	119	23	11	—	—	—	—	—	—
136 045	Neresheim, Stadt	7 266	3 597	7 044	3 479	242	98	5	118	2	7	99	11
001	Neresheim	3 085	1 492	3 006	1 450	201	81	—	100	2	2	87	10
002	Kösing	586	292	530	261	12	6	—	—	—	—	—	—
003	Schweindorf	311	154	302	148	2	—	—	—	—	—	—	—
004	Dorfmerkingen	1 017	527	993	513	1	—	—	—	—	—	—	—
005	Elchingen	1 321	661	1 296	650	11	—	—	—	—	—	—	—
006	Ohmenheim	946	471	917	457	15	5	—	—	—	—	—	—
136 046	Neuler	2 675	1 323	2 579	1 269	12	5	—	—	—	—	—	—
001	Neuler	1 736	865	1 685	836	7	—	—	—	—	—	—	—
002	Adlersteige	45	26	44	25	—	—	—	—	—	—	—	—
003	Binderhof	12	7	12	7	—	—	—	—	—	—	—	—
004	Bronnen	96	41	86	35	—	—	—	—	—	—	—	—
005	Burghardsmühle	1	—	1	—	—	—	—	—	—	—	—	—
006	Ebnat	65	33	61	29	2	—	—	—	—	—	—	—
007	Gaishardt	229	110	223	107	—	—	—	—	—	—	—	—
008	Haldenhof	3	1	3	1	—	—	—	—	—	—	—	—
009	Himmelreich	9	4	9	4	—	—	—	—	—	—	—	—
010	Leinenfrist	97	52	95	51	—	—	—	—	—	—	—	—
011	Oberer Kohlwasen	6	3	6	3	—	—	—	—	—	—	—	—
013	Ramsenstrut	192	92	176	84	—	—	—	—	—	—	—	—
014	Schönberger Hof	—	—	—	—	—	—	—	—	—	—	—	—
015	Schwenningen	176	83	170	81	3	—	—	—	—	—	—	—
016	Unterer Kohlwasen	8	6	8	6	—	—	—	—	—	—	—	—
136 049	Obergröningen	449	229	427	216	9	5	—	—	—	—	—	—
390	Obergröningen	449	229	427	216	9	—	—	—	—	—	—	—
136 050	Oberkochen, Stadt	8 574	4 327	8 060	4 099	511	220	10	158	38	147	117	41
001	Oberkochen	8 574	4 327	8 060	4 099	511	220	10	158	38	147	117	41
136 089	Rainau	2 700	1 338	2 610	1 291	51	15	—	8	4	8	24	7
001	Schwabsberg	727	372	705	361	7	—	—	—	—	—	—	—
002	Buch	773	385	742	371	34	11	—	—	—	—	—	—
003	Dalkingen	911	462	880	444	2	—	—	—	—	—	—	—

Noch: **3. Wohnberechtigte Bevölkerung sowie Wohnbevölkerung in den Gemeindeteilen Baden-Württembergs am 25. Mai 1987 nach Staatsangehörigkeit und Geschlecht**

Schl.-Nr.	Gemeinde Gemeindeteil	Wohnberechtigte Bevölkerung		Wohnbevölkerung									
		insgesamt	darunter weiblich	insgesamt	darunter weiblich	ausländische Wohnbevölkerung nach Staatsangehörigkeit							
						zu- sammen	darunter weiblich	Griechen- land	Italien	übrige EG- Staaten	Jugo- slawien	Türkei	sonstige
		1	2	3	4	5	6	7	8	9	10	11	12
noch: Rainau													
004	Saverwang	177	67	171	63	8	-	-	-	-	-	-	-
005	Weiler	112	52	112	52	-	-	-	-	-	-	-	-
136 087	Riesbürg	2 073	1 079	1 984	1 041	6	4	-	-	-	-	-	-
001	Pflaumloch	821	438	786	423	2	-	-	-	-	-	-	-
002	Utzmemmingen	1 014	516	970	497	4	-	-	-	-	-	-	-
003	Goldburghausen	238	125	228	121	-	-	-	-	-	-	-	-
136 060	Rosenberg	2 415	1 213	2 276	1 138	53	19	-	1	7	6	32	7
001	Rosenberg	1 349	694	1 272	650	35	15	-	-	-	-	-	-
002	Hohenberg	678	331	628	307	17	4	-	-	-	-	-	-
003	Hummelsweiler	388	188	376	181	1	-	-	-	-	-	-	-
136 061	Ruppertshofen	1 307	676	1 276	658	45	21	-	-	-	-	-	-
260	Ruppertshofen	1 025	531	1 003	518	26	9	-	-	-	-	-	-
261	Birkenlohe	282	145	273	140	19	12	-	-	-	-	-	-
136 062	Schechingen	1 632	822	1 597	805	32	16	-	-	-	-	-	-
380	Schechingen	1 632	822	1 597	805	32	16	-	-	-	-	-	-
136 065	Schwäbisch Gmünd, St.	58 750	30 815	56 628	29 817	6 489	2 802	768	932	294	1 298	2 335	862
010	Innerer Stadtkern	4 236	2 167	4 061	2 086	1 628	675	394	302	39	185	639	69
011	Rehnenhof/Wetzgau	4 373	2 362	4 202	2 281	270	133	3	25	7	136	71	28
012	Becherlehen	1 297	746	1 255	715	246	93	27	20	2	34	125	38
013	Herlikofer Berg	1 126	576	1 076	558	74	35	4	6	3	21	21	19
014	Kaffeeberg bis Vogelh.	1 030	502	958	467	129	30	32	2	4	18	16	57
015	Äußere Weststadt	3 165	1 719	3 014	1 652	267	132	11	16	43	149	13	35
016	Innere Weststadt	5 293	2 954	5 102	2 867	726	270	93	115	37	142	192	147
017	Oststadt	3 859	1 998	3 761	1 952	1 031	457	85	87	47	237	503	72
018	Südstadt/Klarenberg	4 847	2 681	4 667	2 608	440	202	58	54	17	131	121	59
021	Oberbettringen-Alt	2 354	1 211	2 306	1 187	135	60	10	6	1	16	77	25
022	Oberbettringen-Nordw.	3 717	1 939	3 585	1 874	478	238	4	73	26	66	190	119
024	Unterbettringen-Alt	1 518	759	1 467	736	77	38	14	10	1	12	24	16
025	Unterbettringen-Neu	1 717	878	1 634	838	50	28	6	2	1	20	14	7
031	Herlikofen	2 923	1 493	2 836	1 451	138	65	10	15	12	12	41	48
032	Hussenhofen	1 593	796	1 543	768	68	30	-	17	4	24	9	14
033	Burgholz	25	16	25	16	-	-	-	-	-	-	-	-
034	Zimmern/Hirschmühle	491	228	477	224	-	-	-	-	-	-	-	-
041	Bargau	2 645	1 343	2 576	1 314	126	54	1	49	10	14	27	25
051	Degenfeld	471	236	445	223	5	-	-	-	-	-	-	-
061	Weiler	1 071	543	1 029	525	18	8	-	-	-	-	-	-
071	Lindach	2 866	1 445	2 757	1 397	226	98	11	70	11	43	83	8
081	Großdeinbach	2 930	1 544	2 804	1 475	107	49	-	15	7	8	56	21
091	Straßdorf	3 806	1 960	3 693	1 908	132	55	2	27	8	26	47	22
097	Rechberg	1 397	719	1 355	695	69	31	3	5	6	-	33	22
136 066	Spraitbach	3 106	1 551	2 862	1 435	92	45	-	18	4	8	46	16
240	Spraitbach	3 106	1 551	2 862	1 435	92	45	-	18	4	8	46	16
136 068	Stöttlen	1 754	879	1 679	847	6	3	-	-	-	-	-	-
001	Stöttlen	471	247	457	243	-	-	-	-	-	-	-	-
002	Birkenzell	143	64	136	61	-	-	-	-	-	-	-	-
003	Dambach	143	70	142	70	-	-	-	-	-	-	-	-
004	Eck am Berg	52	24	51	23	-	-	-	-	-	-	-	-
005	Gaxhardt	168	80	166	80	2	-	-	-	-	-	-	-
006	Gerau	29	16	28	16	-	-	-	-	-	-	-	-
007	Niederroden	69	36	65	34	-	-	-	-	-	-	-	-
008	Oberbronnen	23	16	21	15	-	-	-	-	-	-	-	-
009	Unterbronnen	131	59	131	59	3	-	-	-	-	-	-	-
010	Regelsweiler	238	119	219	111	-	-	-	-	-	-	-	-
011	Kaltenwag	9	4	8	4	-	-	-	-	-	-	-	-
012	Winterhof	16	9	16	9	-	-	-	-	-	-	-	-
013	Maxenhof	27	11	23	11	-	-	-	-	-	-	-	-
014	Stillau	84	47	73	38	1	-	-	-	-	-	-	-
015	Strambach	56	28	55	28	-	-	-	-	-	-	-	-
016	Schnepfenmühle	8	4	6	3	-	-	-	-	-	-	-	-
017	Schnepfenhof	7	3	7	3	-	-	-	-	-	-	-	-
018	Berlismühle	5	2	5	2	-	-	-	-	-	-	-	-

Noch: 3. Wohnberechtigte Bevölkerung sowie Wohnbevölkerung in den Gemeindeteilen Baden-Württembergs am 25. Mai 1987 nach Staatsangehörigkeit und Geschlecht

Schl.-Nr.	Gemeinde Gemeindeteil	Wohnberechtigte Bevölkerung		Wohnbevölkerung									
		insgesamt	darunter weiblich	insgesamt	darunter weiblich	ausländische Wohnbevölkerung nach Staatsangehörigkeit							
						zu- sammen	darunter weiblich	Griechen- land	Italien	übrige EG- Staaten	Jugo- slawien	Türkei	sonstige
		1	2	3	4	5	6	7	8	9	10	11	12
noch : Stödtlen													
019	Freihof	5	2	5	2	—	—	—	—	—	—	—	—
020	Kreuthof	19	12	19	12	—	—	—	—	—	—	—	—
021	Merzenhof	4	3	4	3	—	—	—	—	—	—	—	—
022	Oberzell	16	7	14	6	—	—	—	—	—	—	—	—
023	Tragenroden	12	6	12	6	—	—	—	—	—	—	—	—
024	Weiler an der Eck	6	3	6	3	—	—	—	—	—	—	—	—
025	Ziegelhütte	13	7	10	5	—	—	—	—	—	—	—	—
136 070	Täferrot	934	470	925	469	67	29	—	10	—	8	48	1
280	Täferrot	934	470	925	469	67	29	—	10	—	8	48	1
136 071	Tannhausen	1 692	856	1 636	825	1	—	—	—	—	—	—	—
001	Tannhausen	1 692	856	1 636	825	1	—	—	—	—	—	—	—
136 075	Unterschneidheim	4 222	2 116	4 076	2 033	12	3	—	—	—	—	—	—
001	Unterschneidheim	1 392	716	1 330	679	3	—	—	—	—	—	—	—
002	Geislingen	360	173	351	169	4	—	—	—	—	—	—	—
003	Nordhausen	329	159	316	152	—	—	—	—	—	—	—	—
004	Unterwilflingen	377	186	369	182	—	—	—	—	—	—	—	—
005	Walxheim	233	128	217	115	2	—	—	—	—	—	—	—
006	Zöbingen	821	406	807	400	2	—	—	—	—	—	—	—
007	Zipplingen	710	348	686	336	1	—	—	—	—	—	—	—
136 079	Waldstetten	6 894	3 543	6 664	3 437	286	131	60	29	17	26	117	37
500	Waldstetten	5 514	2 838	5 324	2 747	257	116	59	26	11	19	115	27
510	Wißgoldingen	1 380	705	1 340	690	29	15	—	—	—	—	—	—
136 082	Westhausen	5 208	2 640	5 104	2 586	137	64	—	29	7	24	63	14
001	Westhausen	2 758	1 404	2 692	1 370	78	38	—	16	6	14	31	11
002	Reichenbach	1 149	568	1 129	559	35	13	—	—	—	—	—	—
003	Westerhofen	425	219	420	216	19	10	—	—	—	—	—	—
004	Lippach	876	449	863	441	5	—	—	—	—	—	—	—
136 084	Wört	1 219	590	1 144	558	25	3	—	—	—	—	—	—
001	Wört	795	394	742	369	24	3	—	—	—	—	—	—
002	Bösenlustnau	117	54	113	52	—	—	—	—	—	—	—	—
003	Schönbronn	78	35	73	33	—	—	—	—	—	—	—	—
004	Dürrenstetten	96	46	92	45	—	—	—	—	—	—	—	—
005	Grobenhof Grünstadt	61	29	60	29	1	—	—	—	—	—	—	—
006	Gaugenmühle Hirschhof	72	32	64	30	—	—	—	—	—	—	—	—
Ostalbkreis		289 813	148 604	278 488	143 233	18 318	8 051	1 391	2 945	715	3 311	7 691	2 265
Region Ostwürttemberg		419 135	215 450	402 888	207 758	28 836	12 830	2 694	4 752	1 208	4 946	11 910	3 326
Regierungsbezirk Stuttgart		3 603 652	1 846 021	3 487 188	1 790 640	392 300	170 974	45 578	73 378	24 386	80 978	114 587	53 393

Noch: **3. Wohnberechtigte Bevölkerung sowie Wohnbevölkerung in den Gemeindeteilen Baden-Württembergs am 25. Mai 1987**
nach Staatsangehörigkeit und Geschlecht

Schl.-Nr.	Gemeinde Gemeindeteil	Wohnberechtigte Bevölkerung		Wohnbevölkerung									
				insgesamt	darunter weiblich	ausländische Wohnbevölkerung nach Staatsangehörigkeit							
		insgesamt	darunter weiblich			zu- sammen	darunter weiblich	Griechen- land	Italien	übrige EG- Staaten	Jugo- slawien	Türkei	sonstige
1	2	3	4	5	6	7	8	9	10	11	12		

Regierungsbezirk Tübingen

Region Neckar-Alb

Landkreise													
415	Reutlingen												
415 078	Bad Urach, Stadt	11 911	6 304	11 276	5 961	1 448	685	67	354	205	262	381	179
011	Bad Urach	9 168	4 900	8 660	4 632	1 341	639	61	351	196	238	333	162
031	Sirchingen	891	444	839	411	27	9	—	—	—	—	—	—
041	Wittlingen	876	446	832	427	41	13	—	—	—	—	—	—
051	Hengen	619	321	601	307	36	21	—	—	—	—	—	—
061	Seeburg	357	193	344	184	3	—	—	—	—	—	—	—
415 014	Dettingen an der Erms	8 566	4 439	8 483	4 393	932	422	17	196	91	203	358	67
011	Dettingen an der Erms	8 566	4 439	8 483	4 393	932	422	17	196	91	203	358	67
415 089	Engstingen	4 187	2 071	4 033	2 032	69	34	5	11	8	9	23	13
001	Großengstingen	1 266	653	1 245	644	17	6	—	—	—	—	—	—
002	Berg	1 168	504	1 083	499	9	—	—	—	—	—	—	—
003	Kleingstingen	1 072	567	1 049	555	23	13	—	—	—	—	—	—
004	Kohlstetten	681	347	656	334	20	10	—	—	—	—	—	—
415 019	Eningen unter Achalm	9 641	4 929	9 298	4 768	978	441	70	110	110	170	427	91
011	Eningen unter Achalm	9 641	4 929	9 298	4 768	978	441	70	110	110	170	427	91
415 027	Gomadingen	2 106	1 025	1 992	961	14	6	—	—	—	—	—	—
011	Gomadingen	1 071	555	1 016	525	9	—	—	—	—	—	—	—
031	Dapfen	758	335	710	308	5	—	—	—	—	—	—	—
071	Steingebronn	277	135	266	128	—	—	—	—	—	—	—	—
415 028	Grabenstetten	1 354	670	1 307	643	40	16	—	—	—	—	—	—
010	Grabenstetten	1 354	670	1 307	643	40	16	—	—	—	—	—	—
415 029	Grafenberg	2 308	1 184	2 274	1 164	111	49	4	42	13	26	12	14
011	Grafenberg	2 308	1 184	2 274	1 164	111	49	4	42	13	26	12	14
415 034	Hayingen, Stadt	2 162	1 112	2 026	1 039	45	20	—	—	—	—	—	—
011	Hayingen	1 245	644	1 153	594	40	19	—	—	—	—	—	—
021	Anhausen	169	86	162	82	2	—	—	—	—	—	—	—
031	Ehestetten	436	215	408	202	1	—	—	—	—	—	—	—
041	Indelhausen	138	69	136	67	2	—	—	—	—	—	—	—
051	Münzdorf	174	98	167	94	—	—	—	—	—	—	—	—
415 090	Hohenstein	3 153	1 598	3 008	1 513	92	36	—	4	4	14	60	10
011	Ödenwaldstetten	580	297	537	274	1	—	—	—	—	—	—	—
021	Bernloch	748	378	720	358	14	4	—	—	—	—	—	—
031	Eglingen	415	218	395	209	2	—	—	—	—	—	—	—
041	Meidelstetten	487	249	470	244	8	—	—	—	—	—	—	—
051	Oberstetten	923	456	886	428	67	27	—	1	2	13	44	7
415 039	Hülben	2 655	1 380	2 604	1 351	98	42	1	18	8	21	43	7
011	Hülben	2 655	1 380	2 604	1 351	98	42	1	18	8	21	43	7
415 092	Lichtenstein	8 591	4 482	8 356	4 347	1 013	469	234	70	66	77	450	116
011	Unterhausen	6 337	3 288	6 190	3 205	890	418	222	48	54	51	421	94
031	Honau	1 016	556	980	538	76	34	11	16	7	10	23	9
041	Holzelfingen	1 238	638	1 186	604	47	17	—	—	—	—	—	—
415 048	Mehrstetten	1 227	622	1 195	604	21	7	—	—	—	—	—	—
011	Mehrstetten	1 227	622	1 195	604	21	7	—	—	—	—	—	—
415 050	Metzingen, Stadt	20 031	10 408	19 423	10 093	2 640	1 173	358	789	79	729	359	326
011	Hetzlingen	15 095	7 887	14 634	7 649	2 117	931	314	638	47	583	268	267
021	Neuhausen	3 945	2 017	3 826	1 954	483	224	43	151	31	144	59	55
031	Glems	991	504	963	490	40	18	—	—	—	—	—	—
415 053	Münsingen, Stadt	11 786	6 081	11 190	5 801	455	189	34	48	44	93	115	121
011	Münsingen	4 421	2 241	4 229	2 158	295	129	13	38	13	63	96	72

Noch: **3. Wohnberechtigte Bevölkerung sowie Wohnbevölkerung in den Gemeindeteilen Baden-Württembergs am 25. Mai 1987**
nach Staatsangehörigkeit und Geschlecht

Schl.-Nr.	Gemeinde Gemeindeteil	Wohnberechtigte Bevölkerung		Wohnbevölkerung									
				insgesamt	darunter weiblich	ausländische Wohnbevölkerung nach Staatsangehörigkeit							
		insgesamt	darunter weiblich			zu- sammen	darunter weiblich	Griechen- land	Italien	übrige EG- Staaten	Jugo- slawien	Türkei	sonstige
1	2	3	4	5	6	7	8	9	10	11	12		
noch: Münsingen, Stadt													
041	Apfelstetten	468	233	407	206	2	—	—	—	—	—	—	—
051	Auingen	1 804	917	1 746	891	108	38	19	6	20	21	11	31
061	Bichishausen	171	79	146	69	1	—	—	—	—	—	—	—
071	Böttingen	619	318	603	313	7	—	—	—	—	—	—	—
081	Bremelau	355	186	334	173	—	—	—	—	—	—	—	—
091	Buttenhausen	770	469	737	453	4	—	—	—	—	—	—	—
101	Dottingen	1 091	550	1 022	517	16	7	—	—	—	—	—	—
111	Gundelfingen	239	127	222	120	—	—	—	—	—	—	—	—
131	Hundersingen	368	189	345	176	1	—	—	—	—	—	—	—
141	Magolsheim	395	215	381	207	7	—	—	—	—	—	—	—
151	Rietheim	592	295	544	268	11	—	—	—	—	—	—	—
161	Trailfingen	493	262	474	250	3	—	—	—	—	—	—	—
415 058	Pfronstetten	1 403	700	1 352	666	5	2	—	—	—	—	—	—
011	Pfronstetten	418	211	405	206	1	—	—	—	—	—	—	—
021	Aichelau	262	131	254	124	—	—	—	—	—	—	—	—
031	Aichstetten	163	80	162	79	3	—	—	—	—	—	—	—
041	Geisingen	195	97	182	89	—	—	—	—	—	—	—	—
051	Huldstetten	170	90	158	80	—	—	—	—	—	—	—	—
061	Tigerfeld	195	91	191	88	1	—	—	—	—	—	—	—
415 059	Pfullingen, Stadt	16 729	8 737	16 338	8 552	1 710	757	273	387	133	314	425	178
001	Nordstadt	8 109	4 253	7 898	4 145	963	416	127	222	86	176	257	95
002	Südstadt	8 620	4 484	8 440	4 407	747	341	146	165	47	138	168	83
415 060	Pliezhausen	7 279	3 705	7 085	3 605	468	206	128	53	26	59	154	48
010	Pliezhausen	4 301	2 222	4 180	2 153	320	141	123	32	11	43	76	35
020	Gniebel	953	464	926	452	72	33	5	15	9	11	29	3
030	Dörnach	510	254	494	246	22	11	—	—	—	—	—	—
040	Rübgarten	1 515	765	1 485	754	54	21	—	6	6	5	29	8
415 061	Reutlingen, Stadt	102 011	53 545	98 879	51 977	11 491	5 189	2 104	1 702	912	2 900	2 156	1 717
010	Zentrum	5 060	2 478	4 908	2 412	1 929	814	489	318	98	418	403	203
011	Honauer Bahn	6 328	3 374	6 087	3 266	1 254	584	187	168	154	324	304	117
012	Ringelbach	12 217	6 698	11 718	6 433	1 338	585	211	194	142	337	198	256
013	Volkspark	8 177	4 331	7 782	4 123	526	240	37	86	112	95	42	154
014	Schieferstraße	5 875	3 058	5 726	2 996	1 501	701	558	179	45	340	264	115
015	Römerschanze	5 238	2 707	5 090	2 643	525	247	135	41	27	165	85	72
016	Storlach	6 732	3 516	6 570	3 431	1 042	453	98	149	40	307	280	168
017	Orschel-Hagen	7 358	3 966	7 164	3 864	464	219	21	35	32	131	33	212
018	Laisen	2 116	1 103	2 055	1 075	207	91	9	43	19	78	27	31
019	Achalm	4 239	2 240	3 984	2 125	132	62	7	32	22	9	13	49
020	Steinachstraße	2 698	1 431	2 625	1 399	476	233	180	46	25	100	104	21
021	Industriegebiet	1 837	981	1 797	959	154	74	11	17	9	27	79	11
022	Wannweiler Str.	1 478	800	1 424	763	151	60	19	10	17	37	51	17
023	Schwellerhalde	2 994	1 590	2 879	1 532	157	71	19	27	17	32	21	41
030	Betzinger Str.	1 417	738	1 387	723	77	35	4	6	8	29	16	14
031	Steigstraße	1 699	891	1 658	869	48	19	—	—	—	—	—	—
032	Mahdach	1 476	756	1 445	740	79	42	2	8	2	30	16	21
033	Nägelesäcker	353	189	342	186	10	—	—	—	—	—	—	—
040	Römersteinstraße	3 053	1 583	2 980	1 542	171	77	7	65	12	57	5	25
041	Hopfengartenstraße	1 517	758	1 483	746	102	51	5	50	6	17	16	8
042	Hohenschildstraße	844	452	827	447	37	17	—	—	—	—	—	—
051	Altenburg	1 482	767	1 443	739	88	40	9	26	8	17	14	14
061	Bronnweiler	1 080	544	1 066	538	48	22	—	—	—	—	—	—
071	Degerschlacht	1 617	830	1 585	816	38	20	—	—	—	—	—	—
081	Gönningen	3 231	1 706	3 136	1 663	173	83	5	79	14	34	9	32
091	Oferdingen	2 146	1 080	2 113	1 060	131	62	22	9	8	66	12	14
101	Reicheneck	861	434	845	422	10	—	—	—	—	—	—	—
111	Rommelsbach	4 178	2 165	4 127	2 135	262	121	47	33	19	46	69	48
121	Sickenhausen	1 700	854	1 665	832	59	30	5	6	4	17	22	5
131	Mittelstadt	3 010	1 525	2 968	1 498	302	129	9	17	51	139	53	33
415 062	Riederich	4 027	2 027	3 952	1 989	378	142	16	25	28	214	70	25
010	Riederich	4 027	2 027	3 952	1 989	378	142	16	25	28	214	70	25
415 088	Römerstein	3 687	1 909	3 492	1 800	39	19	—	—	—	—	—	—
011	Böhringen	1 633	851	1 520	785	17	7	—	—	—	—	—	—

Noch: **3. Wohnberechtigte Bevölkerung sowie Wohnbevölkerung in den Gemeindeteilen Baden-Württembergs am 25. Mai 1987 nach Staatsangehörigkeit und Geschlecht**

Schl.-Nr.	Gemeinde Gemeindeteil	Wohnberechtigte Bevölkerung		Wohnbevölkerung									
				insgesamt	darunter weiblich	ausländische Wohnbevölkerung nach Staatsangehörigkeit							
		insgesamt	darunter weiblich			zu- sammen	darunter weiblich	Griechen- land	Italien	übrige EG- Staaten	Jugo- slawien	Türkei	sonstige
		1	2	3	4	5	6	7	8	9	10	11	12
noch: Römerstein													
021	Donnstetten	942	481	894	456	11	—	—	—	—	—	—	—
031	Zainingen	1 112	577	1 078	559	11	—	—	—	—	—	—	—
415 091	Sonnenbühl	6 137	3 142	5 868	2 996	202	100	6	46	9	65	39	37
011	Udingen	1 845	968	1 800	945	43	22	—	—	—	—	—	—
021	Willmandingen	1 048	527	1 031	515	55	28	2	11	—	13	18	11
031	Erpfingen	1 341	683	1 182	597	54	30	—	—	—	32	8	14
041	Genkingen	1 903	964	1 855	939	50	20	3	12	3	16	11	5
415 093	St. Johann	4 707	2 436	4 464	2 290	100	47	—	3	10	4	68	15
011	Würtingen	1 371	699	1 314	663	60	25	—	—	3	—	53	4
021	Bleichstetten	784	409	741	383	8	—	—	—	—	—	—	—
031	Gächingen	812	431	764	403	14	7	—	—	—	—	—	—
041	Lonsingen	597	320	569	302	4	—	—	—	—	—	—	—
051	Ohnastetten	328	172	307	158	4	—	—	—	—	—	—	—
061	Upfingen	815	405	769	381	10	—	—	—	—	—	—	—
415 073	Trochtelfingen, Stadt	5 528	2 837	5 321	2 720	248	116	27	34	18	28	118	23
011	Trochtelfingen	2 962	1 542	2 850	1 482	187	91	24	32	8	28	75	20
021	Hausen	226	128	219	123	—	—	—	—	—	—	—	—
041	Steinhilben	1 019	509	995	491	11	—	—	—	—	—	—	—
051	Mägerkingen	1 004	509	949	480	44	18	—	—	—	—	—	—
061	Wilsingen	317	149	308	144	6	—	—	—	—	—	—	—
415 087	Walddorfhäslach	3 728	1 896	3 659	1 858	338	150	2	99	11	30	167	29
001	Walldorf	2 534	1 285	2 479	1 255	167	67	2	21	10	17	100	17
002	Häslach	1 194	611	1 180	603	171	83	—	78	1	13	67	12
415 080	Wannweil	4 725	2 419	4 590	2 362	526	250	41	51	36	85	273	40
001	Wannweil	4 725	2 419	4 590	2 362	526	250	41	51	36	85	273	40
415 085	Zwiefalten	2 463	1 241	2 311	1 162	49	26	—	—	—	—	—	—
010	Zwiefalten	1 483	746	1 379	697	37	19	—	—	—	—	—	—
020	Baach	242	117	233	112	8	—	—	—	—	—	—	—
030	Gauingen	154	83	149	79	2	—	—	—	—	—	—	—
040	Gossenzugen	123	66	116	60	—	—	—	—	—	—	—	—
050	Hochberg	77	42	74	40	—	—	—	—	—	—	—	—
060	Mörsingen	114	54	105	48	1	—	—	—	—	—	—	—
070	Sonderbuch	169	82	158	77	1	—	—	—	—	—	—	—
080	Upflamör	101	51	97	49	—	—	—	—	—	—	—	—
415 086	Gutsbezirk Münsingen	147	71	144	70	19	6	—	—	—	—	—	—
011	Altes Lager	69	32	67	31	19	6	—	—	—	—	—	—
021	Breithülen	78	39	77	39	—	—	—	—	—	—	—	—
Reutlingen		252 249	130 970	243 920	126 717	23 529	10 599	3 390	4 059	1 854	5 371	5 747	3 108
416 Tübingen													
416 048	Ammerbuch	9 593	4 826	9 328	4 700	765	349	177	114	39	71	278	86
001	Entringen	2 888	1 447	2 805	1 407	213	93	44	60	6	28	42	33
002	Pfäffingen	1 466	711	1 420	689	182	81	96	2	14	6	55	9
003	Poltringen	1 456	731	1 410	711	99	42	28	3	4	16	40	8
004	Reusten	1 025	528	1 002	519	49	19	—	—	—	—	—	—
005	Altingen	2 199	1 118	2 144	1 092	217	111	8	47	9	16	111	26
006	Breitenholz	559	291	547	282	5	—	—	—	—	—	—	—
416 006	Bodelshausen	4 764	2 388	4 619	2 318	562	266	103	84	26	179	139	31
001	Bodelshausen	4 764	2 388	4 619	2 318	562	266	103	84	26	179	139	31
416 009	Dettenhausen	4 866	2 463	4 747	2 401	489	229	11	81	39	175	129	54
010	Dettenhausen	4 866	2 463	4 747	2 401	489	229	11	81	39	175	129	54
416 011	Dußlingen	4 466	2 289	4 368	2 240	333	144	165	39	13	26	60	30
010	Dußlingen	4 466	2 289	4 368	2 240	333	144	165	39	13	26	60	30
416 015	Gomaringen	6 776	3 548	6 623	3 471	404	172	18	112	33	107	55	79
001	Gomaringen	6 442	3 372	6 300	3 302	402	170	18	112	33	106	55	78
002	Stockach	334	176	323	169	2	—	—	—	—	—	—	—

**Noch: 3. Wohnberechtigte Bevölkerung sowie Wohnbevölkerung in den Gemeindeteilen Baden-Württembergs am 25. Mai 1987
nach Staatsangehörigkeit und Geschlecht**

Schl.-Nr.	Gemeinde Gemeindeteil	Wohnberechtigte Bevölkerung		Wohnbevölkerung									
		insgesamt	darunter weiblich	insgesamt	darunter weiblich	ausländische Wohnbevölkerung nach Staatsangehörigkeit							
						zu- sammen	darunter weiblich	Griechen- land	Italien	übrige EG- Staaten	Jugo- slawien	Türkei	sonstige
		1	2	3	4	5	6	7	8	9	10	11	12
416 018	Hirrlingen	2 181	1 055	2 140	1 038	120	58	17	46	5	5	41	6
010	Hirrlingen	2 181	1 055	2 140	1 038	120	58	17	46	5	5	41	6
416 022	Kirchentellinsfurt	4 963	2 565	4 856	2 513	468	222	11	128	38	99	138	54
001	Kirchentellinsfurt	4 963	2 565	4 856	2 513	468	222	11	128	38	99	138	54
416 023	Kusterdingen	6 864	3 543	6 694	3 458	377	161	35	30	26	40	157	89
001	Kusterdingen	3 104	1 613	3 037	1 578	244	105	34	23	13	37	89	48
002	Jettenburg	907	485	886	477	11	—	—	—	—	—	—	—
003	Wankheim	1 275	637	1 233	617	96	42	1	3	9	3	55	25
004	Mähringen	1 035	527	1 009	512	25	10	—	—	—	—	—	—
005	Immenhausen	543	281	529	274	1	—	—	—	—	—	—	—
416 025	Mössingen, Stadt	16 321	8 364	15 799	8 095	1 409	682	41	453	88	306	254	267
010	Mössingen	6 364	3 298	6 174	3 203	646	302	22	202	30	157	93	142
020	Belsen	1 790	909	1 721	878	70	32	—	8	10	14	21	17
030	Bästenhardt	4 240	2 161	4 107	2 091	495	245	17	152	33	109	100	84
040	Bad Sebastiansweiler	64	28	57	23	—	—	—	—	—	—	—	—
050	Öschingen	2 334	1 192	2 242	1 139	70	35	2	2	5	7	40	14
060	Talheim	1 529	776	1 498	761	128	68	—	89	10	19	—	10
416 026	Nehren	3 078	1 587	3 014	1 558	175	83	3	59	10	23	69	11
001	Nehren	3 078	1 587	3 014	1 558	175	83	3	59	10	23	69	11
416 049	Neustetten	2 276	1 144	2 241	1 125	123	49	8	5	9	9	86	6
001	Remmingsheim	1 359	689	1 342	679	77	32	8	4	7	9	45	4
002	Nellingsheim	349	171	339	166	12	4	—	—	—	—	—	—
003	Wolfenhausen	568	284	560	280	34	13	—	—	—	—	—	—
416 031	Ofterdingen	3 823	1 950	3 723	1 907	306	137	—	91	23	60	100	32
001	Ofterdingen	3 823	1 950	3 723	1 907	306	137	—	91	23	60	100	32
416 036	Rottenburg am Neckar, St.	33 873	16 884	33 116	16 533	2 964	1 282	333	602	207	325	1 024	473
001	Rottenburg a. Neckar	14 761	7 153	14 430	6 990	1 753	717	300	462	93	226	334	338
011	Bad Niedernau	537	277	524	274	16	5	—	—	—	—	—	—
012	Baisingen	1 009	521	992	513	137	67	—	2	3	2	123	7
013	Bieringen	682	347	664	339	35	16	—	—	—	—	—	—
014	Dettingen	1 345	676	1 317	660	27	10	—	—	—	—	—	—
015	Eckenweiler	484	239	468	231	18	5	—	—	—	—	—	—
016	Ergenzingen	3 198	1 710	3 147	1 686	365	169	2	34	15	19	272	23
017	Frommenhausen	410	201	396	193	35	19	—	—	—	—	—	—
018	Hailfingen	1 161	598	1 134	585	83	38	—	4	4	16	55	4
019	Hemmendorf	768	380	762	378	30	11	—	—	—	—	—	—
020	Kiebingen	1 668	832	1 626	812	126	67	9	52	10	5	29	21
021	Obernau	516	271	509	268	28	14	—	—	—	—	—	—
022	Oberndorf	1 135	580	1 099	561	30	15	—	—	—	—	—	—
023	Schwalldorf	543	275	538	273	31	11	—	—	—	—	—	—
024	Seeborn	1 267	628	1 234	616	83	40	—	3	5	10	57	8
025	Weiler	748	349	736	346	7	—	—	—	—	—	—	—
026	Wendelsheim	1 414	717	1 376	703	43	24	—	—	—	—	—	—
027	Wurmlingen	2 227	1 130	2 164	1 105	117	50	14	7	17	30	41	8
416 050	Starzach	2 998	1 535	2 930	1 500	148	65	1	29	28	23	53	14
010	Bierlingen	859	433	843	427	53	26	—	6	4	14	27	2
020	Felldorf	426	227	419	223	5	—	—	—	—	—	—	—
030	Börstingen	577	306	565	300	43	20	—	—	—	—	—	—
040	Sulzau	297	147	290	144	21	6	—	—	—	—	—	—
050	Wachendorf	839	422	813	406	26	10	—	—	—	—	—	—
416 041	Tübingen, Univ.-Stadt	78 126	40 498	74 400	38 846	7 565	3 432	1 025	932	801	1 190	1 199	2 418
011	Zentrum	6 886	3 352	6 624	3 254	957	418	230	92	89	157	217	172
012	Universität	8 501	4 700	8 065	4 491	706	349	48	66	68	166	74	284
013	Nord/Wanne	5 261	2 875	4 945	2 724	381	187	19	20	45	67	13	217
014	Waldhausen-Ost	10 491	5 510	9 976	5 285	1 302	635	97	68	167	101	77	792
015	Österberg	2 684	1 424	2 467	1 341	138	82	10	12	30	29	3	54
016	Au/unterer Wert	1 101	493	1 078	483	300	103	47	62	20	55	98	18
017	Südstadt	7 946	4 142	7 661	4 003	973	402	86	132	155	137	166	297
018	Weststadt	7 543	3 812	7 232	3 693	548	237	48	66	57	118	118	141

**Noch: 3. Wohnberechtigte Bevölkerung sowie Wohnbevölkerung in den Gemeindeteilen Baden-Württembergs am 25. Mai 1987
nach Staatsangehörigkeit und Geschlecht**

Schl.-Nr.	Gemeinde Gemeindeteil	Wohnberechtigte Bevölkerung		Wohnbevölkerung									
				insgesamt	darunter weiblich	ausländische Wohnbevölkerung nach Staatsangehörigkeit							
		insgesamt	darunter weiblich			zu- sammen	darunter weiblich	Griechen- land	Italien	übrige EG- Staaten	Jugo- slawien	Türkei	sonstige
		insgesamt	darunter weiblich	insgesamt	darunter weiblich	zu- sammen	darunter weiblich	Griechen- land	Italien	übrige EG- Staaten	Jugo- slawien	Türkei	sonstige
		1	2	3	4	5	6	7	8	9	10	11	12
noch: Tübingen, Univ.-Stadt													
021	Lustnau-Zentrum	3 023	1 560	2 917	1 516	436	194	22	143	26	113	97	35
022	Denzenberg	2 411	1 253	2 288	1 200	152	74	10	14	15	47	17	49
023	Neuhalde	1 267	634	1 220	615	72	29	4	6	11	6	8	37
026	Gartenstraße/Äule	1 072	547	1 041	532	93	33	7	23	3	14	25	21
031	Derendingen-Zentrum	1 760	975	1 711	953	218	108	68	18	12	16	76	28
032	Derend. Str./Feuerh.	3 391	1 757	3 187	1 661	377	181	95	62	20	54	32	114
033	Gartenstadt	553	274	518	258	28	10	—	—	—	—	—	—
111	Bebenhausen	417	221	370	198	15	10	—	—	—	—	—	—
121	Pfrondorf	2 533	1 287	2 387	1 214	141	64	3	24	15	41	28	30
131	Weilheim	1 519	798	1 427	749	104	42	15	19	9	6	34	21
141	Kilchberg	1 115	578	1 042	541	40	20	—	—	—	—	—	—
151	Bühl	1 495	744	1 435	719	122	60	66	10	11	2	12	21
161	Hirschau	2 846	1 384	2 730	1 339	171	57	21	20	11	35	58	26
171	Unterjesingen	2 609	1 332	2 468	1 270	243	112	111	56	17	21	15	23
181	Hagelloch	1 702	846	1 611	807	48	25	—	—	—	—	—	—
	Tübingen	184 968	94 639	178 598	91 703	16 208	7 331	1 948	2 805	1 385	2 638	3 782	3 650
417 Zollernalbkreis													
417 079 Albstadt, Stadt													
001	Tailfingen	11 956	6 274	11 590	6 122	1 379	641	27	516	58	370	279	129
002	Truchtlöffingen	3 179	1 673	3 074	1 631	240	114	—	76	11	64	59	30
011	Ebingen	19 775	10 543	19 086	10 257	2 542	1 132	41	478	112	836	738	337
012	Margrethausen	1 152	604	1 106	583	77	34	—	40	6	20	6	5
013	Lautlingen	2 005	1 017	1 938	986	112	49	—	36	10	32	26	8
014	Laufen	1 693	883	1 639	858	62	32	—	14	4	26	9	9
021	Onstmettingen	5 582	2 912	5 435	2 853	630	308	94	207	12	106	181	30
030	Pfeffingen	1 937	987	1 891	965	43	23	—	—	—	—	—	—
031	Burgfelden	272	135	264	133	17	7	—	—	—	—	—	—
417 002 Balingen, Stadt													
001	West	6 710	3 572	6 434	3 446	726	343	2	90	37	266	260	71
002	Ost	7 159	3 818	6 788	3 627	329	145	6	27	27	87	91	91
003	Heselwangen	937	470	890	446	30	13	—	—	—	—	—	—
004	Endingen	1 831	937	1 757	912	90	42	—	10	2	54	7	17
005	Engstlatt	1 609	840	1 553	814	59	23	6	11	8	19	2	13
006	Erzingen	678	349	659	340	18	11	—	—	—	—	—	—
007	Ostdorf	1 502	757	1 437	724	49	21	—	—	—	—	—	—
008	Streichen	483	242	464	232	10	—	—	—	—	—	—	—
009	Zillhausen	869	462	834	445	22	13	—	—	—	—	—	—
012	Weilstetten	3 362	1 718	3 260	1 664	205	98	1	16	13	130	19	26
013	Roßwangen	666	343	650	337	35	17	—	—	—	—	—	—
014	Frommern	3 987	2 002	3 855	1 937	376	161	13	70	31	104	106	52
015	Stockenhausen	257	131	247	124	9	—	—	—	—	—	—	—
016	Dürrwangen	1 285	642	1 243	624	70	33	3	23	3	2	34	5
417 008 Bisingen													
010	Bisingen	4 144	2 137	3 993	2 073	294	143	8	54	11	51	145	25
020	Steinhofen	1 347	688	1 316	676	104	47	18	18	1	41	22	4
030	Thanheim	945	496	921	485	35	16	—	—	—	—	—	—
040	Wessingen	710	362	680	350	42	23	—	—	—	—	—	—
050	Zimmern	460	224	429	209	21	11	—	—	—	—	—	—
417 010 Bitz													
000	Bitz	3 636	1 861	3 490	1 794	183	76	5	94	26	35	5	18
417 013 Burladingen, Stadt													
001	Burladingen	5 554	2 853	5 341	2 756	833	398	6	267	12	229	286	33
002	Gauselfingen	1 118	591	1 065	567	81	43	—	27	1	42	—	11
003	Hausen	974	500	952	491	109	50	—	37	2	7	50	13
004	Hörschwag	294	154	289	151	19	10	—	—	—	—	—	—
005	Killer	627	334	607	324	67	39	—	6	—	12	48	1
006	Melchingen	754	387	717	372	60	27	—	5	—	8	47	—
007	Ringingen	872	451	849	436	33	15	—	—	—	—	—	—
008	Salmendingen	733	387	697	373	11	—	—	—	—	—	—	—
009	Starzel	560	295	542	289	48	20	—	—	—	—	—	—
010	Stetten	644	327	627	321	31	14	—	—	—	—	—	—
417 014 Dautmergen													
010	Dautmergen	336	166	326	163	23	14	—	—	—	—	—	—

Noch: **3. Wohnberechtigte Bevölkerung sowie Wohnbevölkerung in den Gemeindeteilen Baden-Württembergs am 25. Mai 1987**
nach Staatsangehörigkeit und Geschlecht

Schl.-Nr.	Gemeinde Gemeindeteil	Wohnberechtigte Bevölkerung		Wohnbevölkerung									
		insgesamt	darunter weiblich	insgesamt	darunter weiblich	ausländische Wohnbevölkerung nach Staatsangehörigkeit							
						zu- sammen	darunter weiblich	Griechen- land	Italien	übrige EG- Staaten	Jugo- slawien	Türkei	sonstige
		1	2	3	4	5	6	7	8	9	10	11	12
417 015	Dormettingen	823	410	786	392	53	22	–	2	–	32	13	6
020	Dormettingen	823	410	786	392	53	22	–	2	–	32	13	6
417 016	Dotternhausen	1 515	772	1 477	757	85	40	1	7	3	34	32	8
030	Dotternhausen	1 515	772	1 477	757	85	40	1	7	3	34	32	8
417 022	Geislingen, Stadt	5 235	2 614	4 989	2 507	136	63	–	15	10	67	31	13
001	Geislingen	3 621	1 818	3 481	1 754	78	35	–	4	6	35	24	9
002	Erlaheim	624	313	597	301	10	–	–	–	–	–	–	–
003	Binsdorf	990	483	911	452	48	20	–	–	–	–	–	–
417 023	Grosselfingen	1 649	818	1 614	799	71	26	2	4	2	11	41	11
070	Grosselfingen	1 649	818	1 614	799	71	26	2	4	2	11	41	11
417 025	Haigerloch, Stadt	9 584	4 885	9 396	4 796	556	256	4	58	29	136	299	30
010	Haigerloch	1 766	927	1 726	906	166	75	3	24	13	21	93	12
020	Bad Imnau	652	355	631	343	34	16	–	–	–	–	–	–
030	Bittelbronn	549	267	538	262	35	23	–	–	–	–	–	–
040	Hart	473	246	463	240	4	–	–	–	–	–	–	–
050	Stetten	1 578	780	1 548	767	57	27	–	8	3	44	–	2
060	Trillfingen	1 164	607	1 149	602	22	8	–	–	–	–	–	–
070	Weildorf	663	329	650	325	82	39	–	7	1	6	68	–
080	Gruol	1 508	752	1 482	738	100	42	–	5	–	30	61	4
090	Owingen	1 231	622	1 209	613	56	24	–	12	3	11	27	3
417 029	Hausen am Tann	429	216	404	206	31	12	–	–	–	–	–	–
040	Hausen am Tann	429	216	404	206	31	12	–	–	–	–	–	–
417 031	Hechingen, Stadt	16 486	8 685	15 832	8 378	1 362	611	33	428	48	214	468	171
010	Hechingen	10 532	5 629	10 075	5 416	1 117	493	31	324	32	186	396	148
020	Stetten	1 363	705	1 305	675	37	19	–	–	–	–	–	–
030	Bechtoldsweiler	569	284	544	275	9	–	–	–	–	–	–	–
040	Beuren	169	85	158	82	1	–	–	–	–	–	–	–
050	Boll	973	514	934	493	19	12	–	–	–	–	–	–
060	Schlatt	686	353	673	350	62	27	2	35	–	–	23	2
070	Sickingen	829	424	809	411	47	22	–	–	–	–	–	–
080	Stein	749	388	729	376	47	21	–	–	–	–	–	–
090	Weilheim	616	303	605	300	23	13	–	–	–	–	–	–
417 036	Jungingen	1 453	744	1 364	697	61	24	1	17	6	5	22	10
010	Jungingen	1 453	744	1 364	697	61	24	1	17	6	5	22	10
417 044	Meßstetten, Stadt	10 052	5 022	9 632	4 797	541	258	3	59	23	194	209	53
001	Meßstetten	5 503	2 711	5 304	2 606	441	218	–	41	18	174	157	51
002	Hartheim	718	361	695	349	8	–	–	–	–	–	–	–
003	Heinstetten	874	439	834	418	14	6	–	–	–	–	–	–
004	Hossingen	633	329	611	314	5	–	–	–	–	–	–	–
005	Oberdisgisheim	713	374	669	354	22	7	–	–	–	–	–	–
006	Tieringen	998	506	937	470	49	20	–	–	–	–	–	–
007	Unterdigisheim	613	302	582	286	2	–	–	–	–	–	–	–
417 045	Nusplingen	1 946	1 009	1 889	980	55	22	–	1	–	12	33	9
010	Nusplingen	1 763	908	1 707	879	52	22	–	1	–	9	33	9
020	Heidenstadt	183	101	182	101	3	–	–	–	–	–	–	–
417 047	Obernheim	1 380	695	1 337	673	92	45	–	8	4	–	74	6
010	Obernheim	1 380	695	1 337	673	92	45	–	8	4	–	74	6
417 051	Rangendingen	4 599	2 310	4 415	2 227	237	109	2	53	10	48	109	15
001	Rangendingen	3 744	1 872	3 600	1 809	216	101	2	46	10	35	108	15
002	Bietenhausen	398	200	388	194	8	–	–	–	–	–	–	–
003	Höfendorf	457	238	427	224	13	5	–	–	–	–	–	–
417 052	Ratshausen	667	342	651	334	43	13	–	–	–	–	–	–
050	Ratshausen	667	342	651	334	43	13	–	–	–	–	–	–
417 054	Rosenfeld, Stadt	5 279	2 678	5 122	2 595	183	84	4	11	19	12	105	32
001	Rosenfeld	1 936	984	1 859	942	105	50	4	2	13	4	59	23

Noch: 3. Wohnberechtigte Bevölkerung sowie Wohnbevölkerung in den Gemeindeteilen Baden-Württembergs am 25. Mai 1987 nach Staatsangehörigkeit und Geschlecht

Schl.-Nr.	Gemeinde Gemeindeteil	Wohnberechtigte Bevölkerung		Wohnbevölkerung									
		insgesamt	darunter weiblich	insgesamt	darunter weiblich	ausländische Wohnbevölkerung nach Staatsangehörigkeit							
						zu- sammen	darunter weiblich	Griechen- land	Italien	übrige EG- Staaten	Jugo- slawien	Türkei	sonstige
		1	2	3	4	5	6	7	8	9	10	11	12
noch: Rosenfeld, Stadt													
002	Bickelsberg	426	219	403	208	1	—	—	—	—	—	—	—
003	Brittheim	299	150	294	148	2	—	—	—	—	—	—	—
004	Isingen	581	301	567	289	12	7	—	—	—	—	—	—
005	Heiligenzimmern	724	344	710	336	35	14	—	—	—	—	—	—
006	Leidringen	794	406	778	401	16	8	—	—	—	—	—	—
007	Täbingen	519	274	511	271	12	3	—	—	—	—	—	—
417 057	Schömburg, Stadt	3 708	1 855	3 608	1 809	349	149	—	52	11	62	203	21
001	Schömburg	2 476	1 245	2 404	1 211	272	112	—	34	4	57	159	18
002	Schörzingen	1 232	610	1 204	598	77	37	—	18	7	5	44	3
417 063	Straßberg	2 489	1 281	2 409	1 248	94	34	1	41	9	17	17	9
001	Straßberg	2 254	1 168	2 185	1 139	90	33	1	39	8	17	17	8
002	Kaiseringen	235	113	224	109	4	—	—	—	—	—	—	—
417 071	Weilen unter d. Rinnen	466	239	451	231	15	7	—	—	—	—	—	—
080	Weilen unter d. Rinnen	466	239	451	231	15	7	—	—	—	—	—	—
417 075	Winterlingen	6 615	3 395	6 350	3 269	534	237	13	30	17	126	313	35
100	Ost	1 269	643	1 209	614	178	81	1	6	5	54	107	5
110	West	1 824	963	1 740	922	190	75	11	11	2	57	104	5
120	Nord	972	500	934	486	47	26	—	—	—	—	—	—
130	Harthausen	1 411	709	1 369	691	85	42	—	8	1	2	70	4
140	Benzingen	1 139	580	1 098	556	34	13	—	—	—	—	—	—
417 078	Zimmern unter der Burg	413	210	399	203	11	6	—	—	—	—	—	—
090	Zimmern unter der Burg	413	210	399	203	11	—	—	—	—	—	—	—
Zollernalbkreis		177 382	91 704	171 060	88 788	13 633	6 238	307	3 025	605	3 599	4 675	1 422
Region Neckar-Alb		614 599	317 313	593 578	307 208	53 370	24 168	5 645	9 889	3 844	11 608	14 204	8 180

Region Donau-Iller¹⁾

Stadtkreis													
421 000	Ulm, Univ.-Stadt	107 408	55 458	103 481	53 742	13 334	5 878	517	2 011	774	3 187	4 636	2 209
011	Stadtmitte	15 567	7 892	14 958	7 629	2 994	1 186	221	398	152	825	1 011	387
012	Oststadt	7 348	3 661	7 037	3 543	958	418	22	161	95	199	308	173
013	Böfingen	9 307	4 890	8 851	4 701	552	264	15	68	38	107	187	137
014	Weststadt	20 133	10 689	19 485	10 410	3 523	1 602	117	575	172	808	1 256	595
015	Eselsberg	12 559	6 628	12 108	6 454	1 540	723	17	290	90	400	584	159
016	Söfingen	9 763	5 097	9 288	4 877	1 117	515	67	183	117	200	397	153
017	Grimmelfingen	722	351	707	345	54	27	1	12	1	20	16	4
018	Wiblingen	16 991	8 946	16 494	8 713	1 761	861	45	163	69	326	666	492
019	Donautal	527	131	515	126	249	21	1	38	14	141	50	5
020	Jungingen	2 902	1 402	2 802	1 358	147	67	6	20	3	64	38	16
021	Unterweiler	1 087	540	1 061	527	60	26	1	5	—	4	32	18
022	Mähringen	1 062	516	1 018	495	14	5	—	—	—	—	—	—
023	Eggingen	1 104	552	1 069	533	30	11	—	—	—	—	—	—
024	Ermingen	1 063	522	1 017	502	26	14	—	—	—	—	—	—
025	Donaustetten	1 037	519	1 015	505	47	18	—	—	—	—	—	—
026	Gögglingen	1 911	947	1 867	924	58	28	4	10	1	22	7	14
027	Einsingen	2 170	1 086	2 114	1 055	138	57	—	38	6	40	32	22
028	Lehr	2 155	1 089	2 075	1 045	66	35	—	14	5	8	26	13
Landkreise													
425	Alb-Donau-Kreis												
425 002	Allmendingen	4 241	2 203	4 082	2 127	273	132	7	15	5	74	157	15
001	Allmendingen	3 069	1 583	2 973	1 543	250	121	7	15	2	72	144	10
002	Ennahofen	306	160	298	156	—	—	—	—	—	—	—	—
003	Grötzingen	271	147	235	124	6	—	—	—	—	—	—	—
004	Niederhofen	375	192	370	192	17	7	—	—	—	—	—	—
005	Weilersteußlingen	220	121	206	112	—	—	—	—	—	—	—	—
425 004	Altheim	530	276	523	272	28	16	—	—	—	—	—	—
001	Altheim	530	276	523	272	28	16	—	—	—	—	—	—

1) Soweit Land Baden-Württemberg.

Noch: **3. Wohnberechtigte Bevölkerung sowie Wohnbevölkerung in den Gemeindeteilen Baden-Württembergs am 25. Mai 1987 nach Staatsangehörigkeit und Geschlecht**

Schl.-Nr.	Gemeinde Gemeindeteil	Wohnberechtigte Bevölkerung		Wohnbevölkerung									
		insgesamt	darunter weiblich	insgesamt	darunter weiblich	ausländische Wohnbevölkerung nach Staatsangehörigkeit							
						zu- sammen	darunter weiblich	Griechen- land	Italien	übrige EG- Staaten	Jugo- slawien	Türkei	sonstige
		1	2	3	4	5	6	7	8	9	10	11	12
425 005	Altheim (Alb)	1 506	753	1 452	722	20	8	—	—	—	—	—	—
000	Altheim (Alb)	1 506	753	1 452	722	20	8	—	—	—	—	—	—
425 008	Amstetten	3 472	1 754	3 359	1 690	363	182	—	26	13	20	206	98
000	Amstetten	2 124	1 091	2 070	1 061	330	168	—	22	11	18	182	97
002	Bräunisheim	207	99	196	95	1	—	—	—	—	—	—	—
003	Hofstett-Emerbuch	226	120	223	117	13	6	—	—	—	—	—	—
004	Stubersheim	384	183	345	160	12	5	—	—	—	—	—	—
006	Reutti	182	95	180	94	1	—	—	—	—	—	—	—
007	Schalkstetten	349	166	345	163	6	—	—	—	—	—	—	—
425 011	Asselfingen	816	386	790	371	23	10	—	—	—	—	—	—
000	Asselfingen	816	386	790	371	23	10	—	—	—	—	—	—
425 013	Ballendorf	617	321	603	312	13	8	—	—	—	—	—	—
000	Ballendorf	617	321	603	312	13	8	—	—	—	—	—	—
425 140	Balzheim	1 511	754	1 462	730	111	54	—	—	7	15	80	9
001	Unterbalsheim	929	465	913	457	81	41	—	—	7	4	65	5
002	Oberbalsheim	582	289	549	273	30	13	—	—	—	—	—	—
425 014	Beimerstetten	1 905	973	1 854	947	76	37	—	19	3	18	27	9
000	Beimerstetten	1 905	973	1 854	947	76	37	—	19	3	18	27	9
425 017	Berghülen	1 801	903	1 710	846	69	28	—	24	6	3	22	14
001	Berghülen	1 362	684	1 302	652	32	13	—	—	—	—	—	—
002	Bühlenhausen	439	219	408	194	37	15	—	—	—	—	—	—
425 019	Bernstadt	1 648	817	1 598	797	27	10	—	—	—	—	—	—
000	Bernstadt	1 648	817	1 598	797	27	10	—	—	—	—	—	—
425 020	Blaubeuren, Stadt	11 227	5 843	10 793	5 625	793	328	34	120	13	63	462	101
001	Blaubeuren	4 947	2 630	4 720	2 520	538	221	27	63	5	43	335	65
002	Gerhausen	1 909	1 002	1 860	978	157	69	2	32	2	13	88	20
003	Asch	922	471	890	454	25	10	—	—	—	—	—	—
004	Beiningen	435	219	426	213	13	6	—	—	—	—	—	—
005	Pappelau	638	314	627	309	18	7	—	—	—	—	—	—
006	Seißen	1 172	596	1 130	573	6	—	—	—	—	—	—	—
007	Sonderbuch	522	263	497	249	11	—	—	—	—	—	—	—
008	Weiler	682	348	643	329	25	9	—	—	—	—	—	—
425 141	Blaustein	13 618	6 846	13 136	6 618	912	371	35	164	113	169	266	165
001	Ehrenstein	3 465	1 730	3 346	1 674	355	137	20	72	15	55	118	75
002	Klingenstein	2 539	1 235	2 470	1 207	315	126	8	69	77	45	75	41
003	Wippen	1 098	539	1 058	517	11	—	—	—	—	—	—	—
004	Bermaringen	1 088	548	1 051	528	20	9	—	—	—	—	—	—
005	Arnegg	1 468	756	1 432	737	69	26	—	2	3	18	38	8
006	Markbronn-Dietingen	836	420	818	410	30	15	—	—	—	—	—	—
007	Herrlingen	2 471	1 277	2 322	1 211	109	52	6	9	10	30	28	26
008	Weidach	653	341	639	334	3	—	—	—	—	—	—	—
425 022	Börslingen	154	79	151	77	—	—	—	—	—	—	—	—
000	Börslingen	154	79	151	77	—	—	—	—	—	—	—	—
425 024	Breitingen	208	103	199	100	1	1	—	—	—	—	—	—
000	Breitingen	208	103	199	100	1	—	—	—	—	—	—	—
425 028	Dietenheim, Stadt	5 389	2 722	5 214	2 630	648	290	25	27	25	161	365	45
000	Dietenheim	3 672	1 837	3 548	1 775	560	249	25	17	18	121	346	33
002	Regglisweiler	1 717	885	1 666	855	88	41	—	10	7	40	19	12
425 031	Dornstadt	8 681	4 369	8 357	4 255	313	152	3	31	21	116	86	56
000	Dornstadt	5 066	2 536	4 826	2 461	243	115	1	19	14	115	52	42
001	Bollingen	812	410	796	404	31	17	—	—	—	—	—	—
002	Scharenstetten	733	370	716	363	12	6	—	—	—	—	—	—
003	Temmenhausen	560	295	555	292	—	—	—	—	—	—	—	—
004	Tomerdingen	1 510	758	1 464	735	27	14	—	—	—	—	—	—

Noch: 3. **Wohnberechtigte Bevölkerung sowie Wohnbevölkerung in den Gemeindeteilen Baden-Württembergs am 25. Mai 1987 nach Staatsangehörigkeit und Geschlecht**

Schl.-Nr.	Gemeinde Gemeindeteil	Wohnberechtigte Bevölkerung		Wohnbevölkerung									
		insgesamt	darunter weiblich	insgesamt	darunter weiblich	ausländische Wohnbevölkerung nach Staatsangehörigkeit							
						zu- sammen	darunter weiblich	Griechen- land	Italien	übrige EG- Staaten	Jugo- slawien	Türkei	sonstige
		1	2	3	4	5	6	7	8	9	10	11	12
425 033	Ehingen (Donau), Stadt	22 853	11 565	21 927	11 117	2 507	1 171	479	334	34	894	538	228
001	Stadtmitte	4 150	2 117	4 015	2 051	1 303	604	291	159	5	370	411	67
002	Wenzelstein	6 129	3 110	5 940	3 025	865	412	141	111	14	424	60	115
003	Berkacher Grund	470	236	461	232	30	12	—	—	—	—	—	—
004	Südstadt	3 883	2 047	3 638	1 935	201	96	35	48	4	64	24	26
051	Altsteußlingen	388	185	365	174	—	—	—	—	—	—	—	—
052	Kirchen	1 111	528	1 081	518	19	7	—	—	—	—	—	—
054	Mundingen	310	158	280	142	7	—	—	—	—	—	—	—
055	Ernstetten	236	120	204	102	3	—	—	—	—	—	—	—
056	Granheim	290	147	275	140	1	—	—	—	—	—	—	—
057	Dächlingen	393	198	364	182	—	—	—	—	—	—	—	—
058	Frankenhofen	295	142	284	138	—	—	—	—	—	—	—	—
061	Heufelden	333	161	324	154	6	—	—	—	—	—	—	—
071	Nasgenstadt	1 001	495	960	473	13	6	—	—	—	—	—	—
072	Garnerschwang	500	256	490	251	4	—	—	—	—	—	—	—
074	Rißtissen	1 200	608	1 154	588	18	10	—	—	—	—	—	—
076	Schaiblishausen	221	112	211	106	3	—	—	—	—	—	—	—
077	Altbierlingen	316	162	312	161	1	—	—	—	—	—	—	—
078	Berg	530	245	510	232	7	—	—	—	—	—	—	—
081	Kirchbierlingen	544	264	519	247	11	—	—	—	—	—	—	—
082	Volkersheim	248	129	241	123	—	—	—	—	—	—	—	—
083	Herbertshofen	305	145	299	143	15	5	—	—	—	—	—	—
425 035	Emeringen	138	69	131	67	—	—	—	—	—	—	—	—
000	Emeringen	138	69	131	67	—	—	—	—	—	—	—	—
425 036	Emeringen	655	335	644	328	7	3	—	—	—	—	—	—
000	Emeringen	655	335	644	328	7	—	—	—	—	—	—	—
425 039	Erbach	11 082	5 535	10 738	5 359	756	322	8	32	30	252	326	108
000	Erbach	5 370	2 698	5 195	2 610	459	197	7	20	21	213	142	56
001	Bach	612	308	591	296	13	6	—	—	—	—	—	—
002	Dellmensingen	2 451	1 198	2 397	1 173	186	83	1	7	7	6	144	21
003	Donaurieden	632	327	602	315	21	8	—	—	—	—	—	—
004	Ersingen	845	427	820	409	36	19	—	—	—	—	—	—
005	Ringingen	1 172	577	1 133	556	41	9	—	—	—	—	—	—
425 050	Griesingen	755	390	743	386	1	1	—	—	—	—	—	—
000	Griesingen	755	390	743	386	1	—	—	—	—	—	—	—
425 052	Grundsheim	205	98	197	94	—	—	—	—	—	—	—	—
000	Grundsheim	205	98	197	94	—	—	—	—	—	—	—	—
425 055	Hausen am Bussen	213	112	210	109	—	—	—	—	—	—	—	—
000	Hausen am Bussen	213	112	210	109	—	—	—	—	—	—	—	—
425 139	Heroldstatt	1 921	975	1 830	929	36	8	—	—	—	—	—	—
001	Ennabeuren	890	466	841	442	3	—	—	—	—	—	—	—
002	Sontheim	1 031	509	989	487	33	6	—	—	—	—	—	—
425 062	Holz Kirch	241	121	235	119	4	1	—	—	—	—	—	—
000	Holz Kirch	241	121	235	119	4	—	—	—	—	—	—	—
425 064	Hüttisheim	1 211	608	1 193	602	81	33	—	11	1	1	59	9
000	Hüttisheim	1 211	608	1 193	602	81	33	—	11	1	1	59	9
425 137	Illerkirchberg	3 955	2 026	3 838	1 965	184	89	—	21	7	26	105	25
001	Unterkirchberg	2 120	1 082	2 063	1 056	127	60	—	15	1	19	82	10
002	Oberkirchberg	1 835	944	1 775	909	57	29	—	6	6	7	23	15
425 066	Illerrieden	2 994	1 506	2 888	1 453	44	18	—	—	—	—	—	—
001	Illerrieden	1 931	973	1 876	947	31	13	—	—	—	—	—	—
002	Dorndorf	568	296	537	277	5	—	—	—	—	—	—	—
003	Wangen	495	237	475	229	8	—	—	—	—	—	—	—
425 071	Laichingen, Stadt	9 125	4 669	8 673	4 412	678	311	29	86	23	118	392	30
001	Laichingen	6 123	3 130	5 809	2 958	567	260	29	63	15	114	319	27
002	Suppingen	784	403	763	390	25	14	—	—	—	—	—	—

Noch: **3. Wohnberechtigte Bevölkerung sowie Wohnbevölkerung in den Gemeindeteilen Baden-Württembergs am 25. Mai 1987 nach Staatsangehörigkeit und Geschlecht**

Schl.-Nr.	Gemeinde Gemeindeteil	Wohnberechtigte Bevölkerung		Wohnbevölkerung									
		insgesamt	darunter weiblich	insgesamt	darunter weiblich	ausländische Wohnbevölkerung nach Staatsangehörigkeit							
						zu- sammen	darunter weiblich	Griechen- land	Italien	übrige EG- Staaten	Jugo- slawien	Türkei	sonstige
		1	2	3	4	5	6	7	8	9	10	11	12
noch: Laichingen, Stadt													
003	Machtolsheim	1 207	615	1 164	593	48	23	—	—	—	—	—	—
004	Feldstetten	1 011	521	937	471	38	14	—	—	—	—	—	—
425 072	Langenau, Stadt	11 776	6 010	11 515	5 885	842	372	—	110	25	62	553	92
000	Langenau	9 047	4 632	8 849	4 540	737	319	—	90	21	55	494	77
006	Albeck	1 201	630	1 160	609	51	25	—	—	2	—	45	4
007	Hörvelsingen	581	274	571	268	22	11	—	—	—	—	—	—
008	Göttingen	947	474	935	468	32	17	—	—	—	—	—	—
425 073	Lauterach	486	246	455	229	4	1	—	—	—	—	—	—
000	Lauterach	486	246	455	229	4	—	—	—	—	—	—	—
425 075	Lonsee	3 605	1 821	3 527	1 774	286	136	—	9	11	10	249	7
001	Ettlenschieß	423	206	421	205	—	—	—	—	—	—	—	—
002	Halzhausen	632	306	623	302	25	11	—	—	—	—	—	—
004	Lonsee	1 452	733	1 429	722	198	93	—	7	6	5	177	3
005	Luizhausen	235	130	225	123	1	—	—	—	—	—	—	—
006	Urspring	690	356	672	342	57	28	—	2	—	—	55	—
007	Radelstetten	173	90	157	80	5	—	—	—	—	—	—	—
425 079	Merklingen	1 545	786	1 501	761	77	33	—	1	1	10	64	1
000	Merklingen	1 545	786	1 501	761	77	33	—	1	1	10	64	1
425 081	Munderkingen, Stadt	4 820	2 501	4 641	2 415	581	251	20	67	12	217	248	17
000	Munderkingen	4 820	2 501	4 641	2 415	581	251	20	67	12	217	248	17
425 083	Neenstetten	689	336	675	330	8	1	—	—	—	—	—	—
000	Neenstetten	689	336	675	330	8	—	—	—	—	—	—	—
425 084	Nellingen	1 523	795	1 484	775	51	28	5	2	8	14	18	4
000	Nellingen	1 362	713	1 329	696	47	26	—	—	—	—	—	—
001	Oppingen	161	82	155	79	4	—	—	—	—	—	—	—
425 085	Nerenstetten	289	135	287	134	18	11	—	—	—	—	—	—
000	Nerenstetten	289	135	287	134	18	11	—	—	—	—	—	—
425 088	Oberdischingen	1 664	865	1 609	841	71	37	—	2	7	30	25	7
000	Oberdischingen	1 664	865	1 609	841	71	37	—	2	7	30	25	7
425 090	Obermarchtal	1 222	664	1 162	632	47	22	—	—	—	—	—	—
000	Obermarchtal	954	523	901	495	46	22	—	—	—	—	—	—
001	Reutlingendorf	268	141	261	137	1	—	—	—	—	—	—	—
425 091	Oberstadion	1 214	598	1 179	575	21	10	—	—	—	—	—	—
000	Oberstadion	478	245	464	234	13	5	—	—	—	—	—	—
001	Mundeldingen	247	114	239	108	1	—	—	—	—	—	—	—
002	Moosbeuren	291	152	282	147	7	—	—	—	—	—	—	—
003	Hundersingen	198	87	194	86	—	—	—	—	—	—	—	—
425 092	Öllingen	404	204	397	200	10	4	—	—	—	—	—	—
000	Öllingen	404	204	397	200	10	—	—	—	—	—	—	—
425 093	Öpfingen	1 892	942	1 851	923	73	38	2	—	6	24	32	9
000	Öpfingen	1 892	942	1 851	923	73	38	2	—	6	24	32	9
425 097	Rammingen	1 076	510	1 055	500	20	9	—	—	—	—	—	—
000	Rammingen	1 076	510	1 055	500	20	9	—	—	—	—	—	—
425 098	Rechtenstein	382	191	306	156	—	—	—	—	—	—	—	—
000	Rechtenstein	382	191	306	156	—	—	—	—	—	—	—	—
425 104	Rottenacker	1 867	941	1 796	908	87	35	—	21	2	47	11	6
000	Rottenacker	1 867	941	1 796	908	87	35	—	21	2	47	11	6
425 108	Schelklingen, Stadt	6 543	3 258	6 245	3 101	384	168	16	28	9	79	216	36
000	Schelklingen	3 458	1 708	3 310	1 636	289	124	16	19	7	44	183	20
002	Schmiechen	999	510	954	481	78	34	—	5	1	35	29	8

Noch: 3. **Wohnberechtigte Bevölkerung sowie Wohnbevölkerung in den Gemeindeteilen Baden-Württembergs am 25. Mai 1987 nach Staatsangehörigkeit und Geschlecht**

Schl.-Nr.	Gemeinde Gemeindeteil	Wohnberechtigte Bevölkerung		Wohnbevölkerung									
				insgesamt	darunter weiblich	ausländische Wohnbevölkerung nach Staatsangehörigkeit							
		insgesamt	darunter weiblich			zu- sammen	darunter weiblich	Griechen- land	Italien	übrige EG- Staaten	Jugo- slawien	Türkei	sonstige
		1	2	3	4	5	6	7	8	9	10	11	12
noch: Schelklingen, Stadt													
003	Hütten	419	216	383	195	5	-	-	-	-	-	-	-
004	Justingen	527	263	509	255	4	-	-	-	-	-	-	-
005	Ingstetten	390	196	375	187	2	-	-	-	-	-	-	-
006	Hausen	454	219	433	207	2	-	-	-	-	-	-	-
008	Gundershofen	176	86	167	83	4	-	-	-	-	-	-	-
009	Sondernach	120	60	114	57	-	-	-	-	-	-	-	-
425 110	Schnürpflingen	1 212	604	1 199	597	36	13	-	-	-	-	-	-
000	Schnürpflingen	1 212	604	1 199	597	36	13	-	-	-	-	-	-
425 112	Setzingen	589	293	573	283	22	11	-	-	-	-	-	-
000	Setzingen	589	293	573	283	22	11	-	-	-	-	-	-
425 138	Staig	2 814	1 377	2 712	1 337	126	52	-	15	5	2	84	20
000	Harthausen	689	354	668	346	14	7	-	-	-	-	-	-
001	Weinstetten	320	143	310	141	28	7	-	-	-	-	-	-
002	Steinberg u. Essendorf	732	363	699	346	51	22	-	4	-	-	39	8
003	Altheim	1 073	517	1 035	504	33	16	-	-	-	-	-	-
425 123	Untermarchtal	906	618	884	606	34	26	-	-	-	-	-	-
000	Untermarchtal	906	618	884	606	34	26	-	-	-	-	-	-
425 124	Unterstadion	594	300	583	293	27	12	-	-	-	-	-	-
000	Unterstadion	594	300	583	293	27	12	-	-	-	-	-	-
425 125	Unterwachingen	154	72	152	71	3	1	-	-	-	-	-	-
000	Unterwachingen	154	72	152	71	3	-	-	-	-	-	-	-
425 130	Weidenstetten	1 063	534	1 033	518	40	18	-	-	-	-	-	-
000	Weidenstetten	1 063	534	1 033	518	40	18	-	-	-	-	-	-
425 134	Westerheim	2 781	1 441	2 355	1 208	66	24	6	1	3	33	10	13
000	Westerheim	2 781	1 441	2 355	1 208	66	24	6	1	3	33	10	13
425 135	Westerstetten	1 825	932	1 788	909	87	42	-	4	4	1	69	9
000	Westerstetten	1 825	932	1 788	909	87	42	-	4	4	1	69	9
	Alb-Donau-Kreis	165 607	84 085	159 494	81 020	10 989	4 939	674	1 206	417	2 600	4 872	1 220
426	Biberach												
426 001	Achstetten	3 170	1 566	3 083	1 527	165	80	-	10	15	24	104	12
000	Achstetten	1 406	710	1 361	691	52	24	-	-	10	4	36	2
002	Oberholzheim	628	300	620	294	43	20	-	-	-	-	-	-
003	Bronnen	416	207	400	202	21	12	-	-	-	-	-	-
004	Stetten	720	349	702	340	49	24	-	-	-	-	-	-
426 005	Alleshausen	442	225	426	214	2	-	-	-	-	-	-	-
001	Alleshausen	442	225	426	214	2	-	-	-	-	-	-	-
426 006	Allmannsweiler	269	126	264	123	-	-	-	-	-	-	-	-
000	Allmannsweiler	269	126	264	123	-	-	-	-	-	-	-	-
426 008	Altheim	1 862	935	1 742	866	33	21	-	-	-	-	-	-
001	Altheim	1 404	707	1 309	651	31	20	-	-	-	-	-	-
002	Heiligkreuztal	253	116	234	108	1	-	-	-	-	-	-	-
003	Waldhausen	205	112	199	107	1	-	-	-	-	-	-	-
426 011	Attenweiler	1 510	754	1 460	725	20	9	-	-	-	-	-	-
000	Attenweiler	762	374	734	354	3	-	-	-	-	-	-	-
002	Oggelsbeuren	481	242	464	235	17	9	-	-	-	-	-	-
003	Rupertshofen	267	138	262	136	-	-	-	-	-	-	-	-
426 013	Bad Buchau, Stadt	3 921	2 105	3 728	2 007	134	61	6	34	26	26	18	24
001	Bad Buchau	3 024	1 653	2 874	1 576	124	56	6	32	26	24	18	18
002	Kappel	897	452	854	431	10	-	-	-	-	-	-	-
426 014	Bad Schussenried, St.	7 448	3 913	7 148	3 761	309	138	-	49	9	64	139	48
001	Süd	1 844	1 026	1 721	970	63	33	-	8	-	25	24	6

Noch: **3. Wohnberechtigte Bevölkerung sowie Wohnbevölkerung in den Gemeindeteilen Baden-Württembergs am 25. Mai 1987**
nach Staatsangehörigkeit und Geschlecht

Schl.-Nr.	Gemeinde Gemeindeteil	Wohnberechtigte Bevölkerung		Wohnbevölkerung									
		insgesamt	darunter weiblich	insgesamt	darunter weiblich	ausländische Wohnbevölkerung nach Staatsangehörigkeit							
						zu- sammen	darunter weiblich	Griechen- land	Italien	übrige EG- Staaten	Jugo- slawien	Türkei	sonstige
		1	2	3	4	5	6	7	8	9	10	11	12
noch: Bad Schussenried, St.													
002 Ost		1 865	943	1 809	907	136	62	—	23	5	32	59	17
003 Nord		1 723	920	1 663	893	66	26	—	16	3	5	35	7
004 Klosterhof		280	105	280	105	11	—	—	—	—	—	—	—
005 Otterswang		820	425	788	413	11	—	—	—	—	—	—	—
006 Reichenbach		598	311	577	297	18	9	—	—	—	—	—	—
007 Steinhausen		318	183	310	176	4	—	—	—	—	—	—	—
426 019 Berkheim		2 176	1 151	2 082	1 101	138	67	—	4	2	3	97	32
001 Berkheim		1 189	593	1 135	566	37	17	—	—	—	—	—	—
002 Bonlanden		547	342	539	336	88	43	—	—	1	3	66	18
003 Illerbach		239	116	222	109	2	—	—	—	—	—	—	—
004 Eichenberg		201	100	186	90	11	—	—	—	—	—	—	—
426 020 Betzenweiler		656	327	644	320	2	2	—	—	—	—	—	—
001 Betzenweiler		656	327	644	320	2	—	—	—	—	—	—	—
426 021 Biberach a.d.Riß, St.		29 749	15 602	28 104	14 878	1 962	875	60	221	107	520	549	505
001 Mitte		5 848	3 052	5 583	2 929	908	375	37	129	26	287	319	110
002 West		4 909	2 575	4 708	2 499	346	175	10	19	20	77	58	162
003 Ost		5 334	2 749	4 961	2 611	275	131	2	32	23	28	94	96
004 Süd		8 771	4 771	8 178	4 486	349	158	10	32	28	108	78	93
005 Stafflangen		996	493	967	479	5	—	—	—	—	—	—	—
006 Ringschnait		1 451	728	1 398	695	21	9	—	—	—	—	—	—
007 Rißegg		1 633	825	1 571	798	32	14	—	—	—	—	—	—
008 Mettenberg		807	409	738	381	26	12	—	—	—	—	—	—
426 028 Burgrieden		2 646	1 324	2 566	1 278	38	17	—	—	—	—	—	—
001 Burgrieden		1 717	861	1 676	838	20	10	—	—	—	—	—	—
002 Rot		774	389	744	370	18	7	—	—	—	—	—	—
003 Bühl		155	74	146	70	—	—	—	—	—	—	—	—
426 031 Dettingen an der Iller		1 638	830	1 592	811	52	24	—	5	1	6	34	6
000 Dettingen an der Iller		1 638	830	1 592	811	52	24	—	5	1	6	34	6
426 035 Dürmentingen		2 241	1 133	2 145	1 086	38	19	—	—	—	—	—	—
001 Dürmentingen		1 425	728	1 353	694	26	12	—	—	—	—	—	—
002 Hailtingen		388	188	374	180	—	—	—	—	—	—	—	—
003 Heudorf		428	217	418	212	12	7	—	—	—	—	—	—
426 036 Dürnau		376	189	363	182	8	4	—	—	—	—	—	—
000 Dürnau		376	189	363	182	8	—	—	—	—	—	—	—
426 038 Eberhardzell		3 310	1 670	3 213	1 629	21	10	—	—	—	—	—	—
000 Eberhardzell		1 681	863	1 633	840	11	—	—	—	—	—	—	—
002 Mühlhausen		501	241	489	236	5	—	—	—	—	—	—	—
003 Füramoos		538	262	519	257	2	—	—	—	—	—	—	—
004 Oberessendorf		590	304	572	296	3	—	—	—	—	—	—	—
426 043 Erlenmoos		1 385	701	1 348	680	47	21	—	—	—	—	—	—
000 Erlenmoos		1 385	701	1 348	680	47	21	—	—	—	—	—	—
426 044 Erolzheim		2 247	1 164	2 142	1 115	60	30	—	5	1	—	48	6
000 Erolzheim		2 247	1 164	2 142	1 115	60	30	—	5	1	—	48	6
426 045 Ertingen		4 309	2 212	4 076	2 102	116	54	1	17	3	59	12	24
001 Ertingen		3 186	1 651	3 013	1 564	108	48	1	17	2	56	12	20
004 Binzwangen		802	398	755	380	7	—	—	—	—	—	—	—
005 Erisdorf		321	163	308	158	1	—	—	—	—	—	—	—
426 135 Gutenzell-Hürbel		1 451	737	1 401	713	22	10	—	—	—	—	—	—
000 Gutenzell		874	451	836	432	16	7	—	—	—	—	—	—
002 Hürbel		577	286	565	281	6	—	—	—	—	—	—	—
426 058 Hochdorf		1 872	935	1 826	910	16	9	—	—	—	—	—	—
000 Hochdorf		668	344	649	336	7	—	—	—	—	—	—	—
002 Schweinhausen		669	327	658	320	5	—	—	—	—	—	—	—
003 Unteressendorf		535	264	519	254	4	—	—	—	—	—	—	—

Noch: **3. Wohnberechtigte Bevölkerung sowie Wohnbevölkerung in den Gemeindeteilen Baden-Württembergs am 25. Mai 1987 nach Staatsangehörigkeit und Geschlecht**

Schl.-Nr.	Gemeinde Gemeindeteil	Wohnberechtigte Bevölkerung		Wohnbevölkerung									
		insgesamt	darunter weiblich	insgesamt	darunter weiblich	ausländische Wohnbevölkerung nach Staatsangehörigkeit							
						zu- sammen	darunter weiblich	Griechen- land	Italien	übrige EG- Staaten	Jugo- slawien	Türkei	sonstige
		1	2	3	4	5	6	7	8	9	10	11	12
426 062	Ingoldingen	2 492	1 228	2 406	1 183	17	9	—	—	—	—	—	—
000	Ingoldingen	905	441	873	428	7	—	—	—	—	—	—	—
001	Grodtt	178	92	171	90	—	—	—	—	—	—	—	—
002	Muttensweiler	366	171	355	165	7	—	—	—	—	—	—	—
003	Winterstettendorf	294	150	284	142	1	—	—	—	—	—	—	—
004	Winterstettenstadt	577	293	560	283	—	—	—	—	—	—	—	—
005	Furtteilorte	172	81	163	75	2	—	—	—	—	—	—	—
426 064	Kanzach	424	218	406	211	—	—	—	—	—	—	—	—
001	Kanzach	424	218	406	211	—	—	—	—	—	—	—	—
426 065	Kirchberg an der Iller	1 663	860	1 617	836	41	22	—	—	—	—	—	—
000	Kirchberg	1 262	643	1 227	623	38	21	—	—	—	—	—	—
002	Sinningen	401	217	390	213	3	—	—	—	—	—	—	—
426 066	Kirchdorf an der Iller	2 575	1 268	2 467	1 219	187	91	—	12	5	28	122	20
000	Kirchdorf	1 997	1 000	1 906	957	168	82	—	7	3	24	116	18
003	Oberopfingen	578	268	561	262	19	9	—	—	—	—	—	—
426 067	Langenenslingen	3 180	1 622	3 051	1 564	56	28	3	—	3	22	24	4
001	Langenenslingen	1 092	558	1 053	543	31	14	—	—	—	—	—	—
002	Andelfingen	700	360	683	351	21	11	—	—	—	—	—	—
003	Billafingen	96	49	89	44	—	—	—	—	—	—	—	—
004	Dürrenwaldstetten	136	64	125	60	1	—	—	—	—	—	—	—
005	Egelfingen	137	69	133	67	1	—	—	—	—	—	—	—
006	Emerfeld	154	83	141	76	—	—	—	—	—	—	—	—
007	Friedingen	244	122	234	117	1	—	—	—	—	—	—	—
008	Ittenhausen	252	133	244	129	—	—	—	—	—	—	—	—
009	Wilfingen	369	184	349	177	1	—	—	—	—	—	—	—
426 070	Laupheim, Stadt	15 685	8 009	14 945	7 686	1 198	567	118	65	31	276	551	157
000	Laupheim	10 878	5 601	10 300	5 355	999	470	73	62	23	214	495	132
002	Untersulmetingen	1 449	725	1 413	707	97	45	45	—	2	41	5	4
003	Baustetten	1 778	895	1 696	853	41	21	—	—	—	—	—	—
004	Bihlafingen	561	290	541	282	27	16	—	—	—	—	—	—
005	Obersulmetingen	1 019	498	995	489	34	15	—	—	—	—	—	—
426 071	Maselheim	3 995	2 031	3 887	1 966	62	27	2	8	11	15	12	14
000	Maselheim	1 503	774	1 476	759	21	10	—	—	—	—	—	—
003	Apfingen	949	482	921	463	14	5	—	—	—	—	—	—
004	Laupertshausen	926	454	894	437	10	—	—	—	—	—	—	—
005	Sulmingen	617	321	596	307	17	6	—	—	—	—	—	—
426 073	Mietingen	3 250	1 605	3 187	1 575	39	17	—	—	—	—	—	—
000	Mietingen	1 596	777	1 563	763	13	4	—	—	—	—	—	—
002	Baltringen	1 146	584	1 132	575	15	8	—	—	—	—	—	—
003	Walpertshofen	508	244	492	237	11	—	—	—	—	—	—	—
426 074	Mittelbiberach	2 805	1 414	2 677	1 352	37	15	—	—	—	—	—	—
000	Mittelbiberach	2 318	1 179	2 203	1 122	22	6	—	—	—	—	—	—
002	Reute	487	235	474	230	15	9	—	—	—	—	—	—
426 078	Moosburg	176	90	170	89	1	—	—	—	—	—	—	—
000	Moosburg	176	90	170	89	1	—	—	—	—	—	—	—
426 087	Ochsenhausen, Stadt	7 154	3 646	6 891	3 519	275	116	1	76	10	44	117	27
001	Südwest	2 247	1 129	2 172	1 095	126	50	—	59	2	13	44	8
002	Nordost	2 403	1 255	2 297	1 205	125	54	1	16	7	26	60	15
003	Reinstetten	1 703	872	1 640	842	21	11	—	—	—	—	—	—
005	Mittelbuch	801	390	782	377	3	—	—	—	—	—	—	—
426 090	Oggelshausen	851	431	815	413	2	—	—	—	—	—	—	—
000	Oggelshausen	851	431	815	413	2	—	—	—	—	—	—	—
426 097	Riedlingen, Stadt	9 027	4 693	8 319	4 350	454	214	7	44	33	290	30	50
001	Riedlingen	6 308	3 342	5 770	3 091	446	210	7	43	32	290	25	49
010	Bechingen	151	73	133	64	1	—	—	—	—	—	—	—
011	Daugendorf	532	249	491	228	—	—	—	—	—	—	—	—
012	Grüningen	382	198	361	186	1	—	—	—	—	—	—	—

Noch: **3. Wohnberechtigte Bevölkerung sowie Wohnbevölkerung in den Gemeindeteilen Baden-Württembergs am 25. Mai 1987 nach Staatsangehörigkeit und Geschlecht**

Schl.-Nr.	Gemeinde Gemeindeteil	Wohnberechtigte Bevölkerung		Wohnbevölkerung									
				insgesamt	darunter weiblich	ausländische Wohnbevölkerung nach Staatsangehörigkeit							
		insgesamt	zu- sammen			darunter weiblich	Griechen- land	Italien	übrige EG- Staaten	Jugo- slawien	Türkei	sonstige	
1	2	3	4	5	6	7	8	9	10	11	12		
noch: Riedlingen, Stadt													
013	Neufra	704	354	670	338	5	–	–	–	–	–	–	–
014	Pflummern	390	201	369	186	–	–	–	–	–	–	–	–
015	Zell	133	62	127	59	–	–	–	–	–	–	–	–
016	Zwiefaltendorf	427	214	398	198	1	–	–	–	–	–	–	–
426 100	Rot an der Rot	3 934	1 947	3 822	1 886	86	34	–	33	8	29	6	10
000	Rot an der Rot	2 364	1 165	2 293	1 129	72	27	–	33	6	23	2	8
002	Ellwangen	711	367	691	354	8	–	–	–	–	–	–	–
003	Haslach	859	415	838	403	6	–	–	–	–	–	–	–
426 134	Schemmerhofen	6 409	3 246	6 201	3 138	93	36	4	12	18	15	13	31
001	Schemmerhofen	2 360	1 195	2 272	1 154	34	15	–	–	–	–	–	–
002	Schemmerberg	1 068	544	1 036	527	16	5	–	–	–	–	–	–
003	Alberweiler	625	311	603	302	6	–	–	–	–	–	–	–
004	Altheim	604	307	592	299	7	–	–	–	–	–	–	–
005	Aßmannshardt	734	373	716	362	7	–	–	–	–	–	–	–
006	Ingerkingen	1 018	516	982	494	23	9	–	–	–	–	–	–
426 108	Schwendi	5 536	2 755	5 350	2 650	171	83	1	19	3	32	96	20
000	Schwendi	1 820	911	1 750	875	93	42	–	11	3	24	42	13
002	Bußmannshausen	633	319	607	302	3	–	–	–	–	–	–	–
003	Großschafhausen	465	224	460	222	11	–	–	–	–	–	–	–
004	Orsenhausen	695	349	663	330	34	18	–	–	–	–	–	–
005	Schönebürg	1 022	509	994	496	28	14	–	–	–	–	–	–
006	Sießen im Wald	901	443	876	425	2	–	–	–	–	–	–	–
426 109	Seekirch	200	109	195	107	–	–	–	–	–	–	–	–
000	Seekirch	200	109	195	107	–	–	–	–	–	–	–	–
426 113	Steinhausen a.d.Rottum	1 659	820	1 601	788	18	5	–	–	–	–	–	–
001	Steinhausen a. d. Rottum	791	403	756	383	8	–	–	–	–	–	–	–
002	Bellamont	551	269	535	262	2	–	–	–	–	–	–	–
003	Rottum	317	148	310	143	8	–	–	–	–	–	–	–
426 117	Tannheim	1 942	990	1 861	944	37	18	–	–	–	–	–	–
000	Tannheim	1 942	990	1 861	944	37	18	–	–	–	–	–	–
426 118	Tiefenbach	425	220	418	217	1	–	–	–	–	–	–	–
000	Tiefenbach	425	220	418	217	1	–	–	–	–	–	–	–
426 120	Ummendorf	3 553	1 795	3 393	1 724	46	26	–	–	–	–	–	–
000	Ummendorf	3 553	1 795	3 393	1 724	46	26	–	–	–	–	–	–
426 121	Unlingen	2 166	1 057	2 074	1 014	54	20	–	8	33	7	–	6
001	Unlingen	1 297	638	1 245	612	43	17	–	–	–	–	–	–
002	Dietelhofen	178	83	168	78	–	–	–	–	–	–	–	–
003	Göffingen	337	160	325	154	5	–	–	–	–	–	–	–
004	Möhringen	187	96	183	94	6	–	–	–	–	–	–	–
005	Uigendorf	167	80	153	76	–	–	–	–	–	–	–	–
426 124	Uttenweiler	3 014	1 548	2 901	1 484	26	14	–	–	–	–	–	–
001	Uttenweiler	1 565	804	1 499	768	23	11	–	–	–	–	–	–
002	Ahlen	239	120	228	115	3	–	–	–	–	–	–	–
003	Sauggart	198	104	194	101	–	–	–	–	–	–	–	–
004	Dieterskirch	480	252	463	241	–	–	–	–	–	–	–	–
005	Offingen	532	268	517	259	–	–	–	–	–	–	–	–
426 125	Wain	1 408	711	1 337	668	57	23	1	10	15	21	3	7
000	Wain	1 408	711	1 337	668	57	23	1	10	15	21	3	7
426 128	Warthausen	4 073	2 056	3 883	1 952	98	43	1	9	12	23	18	35
000	Warthausen	2 572	1 304	2 463	1 244	82	35	1	8	12	19	18	24
002	Birkenhard	1 157	587	1 083	546	5	–	–	–	–	–	–	–
003	Höfen	344	165	337	162	11	–	–	–	–	–	–	–
Biberach		160 274	81 968	153 227	78 563	6 239	2 859	208	708	406	1 578	2 166	1 173
Region Donau-Iller ¹⁾		433 289	221 511	416 202	213 325	30 562	13 676	1 399	3 925	1 597	7 365	11 674	4 602

1) Soweit Land Baden-Württemberg.

Noch: 3. Wohnberechtigte Bevölkerung sowie Wohnbevölkerung in den Gemeindeteilen Baden-Württembergs am 25. Mai 1987
nach Staatsangehörigkeit und Geschlecht

Schl.-Nr.	Gemeinde Gemeindeteil	Wohnberechtigte Bevölkerung		Wohnbevölkerung									
				insgesamt	darunter weiblich	ausländische Wohnbevölkerung nach Staatsangehörigkeit							
		insgesamt	darunter weiblich			zu- sammen	darunter weiblich	Griechen- land	Italien	übrige EG- Staaten	Jugo- slawien	Türkei	sonstige
1	2	3	4	5	6	7	8	9	10	11	12		

Region Bodensee-Oberschwaben

Landkreise													
435	Bodenseekreis												
435 005	Bermatingen	3 130	1 560	3 072	1 537	160	77	—	96	11	9	33	11
001	Bermatingen	2 428	1 216	2 375	1 194	148	71	—	94	8	9	28	9
002	Ahausen	702	344	697	343	12	6	—	—	—	—	—	—
435 010	Daisendorf	1 259	639	1 103	564	48	22	—	—	—	—	—	—
001	Daisendorf	1 259	639	1 103	564	48	22	—	—	—	—	—	—
435 067	Deggenhausertal	3 279	1 642	3 189	1 589	72	35	—	2	11	1	43	15
001	Deggenhausen	797	389	776	378	31	13	—	—	—	—	—	—
002	Hornberg	709	368	688	354	4	—	—	—	—	—	—	—
003	Roggenbeuren	143	66	138	63	1	—	—	—	—	—	—	—
004	Untersiggingen	595	304	582	298	19	10	—	—	—	—	—	—
005	Urnau	346	174	339	170	7	—	—	—	—	—	—	—
006	Wittenhofen	689	341	666	326	10	—	—	—	—	—	—	—
435 013	Eriskirch	3 919	1 943	3 728	1 859	239	107	2	29	20	38	91	59
001	Eriskirch	1 044	511	989	494	67	29	—	9	3	8	19	28
002	Mariabrunn	1 379	694	1 300	655	81	44	—	5	6	13	42	15
003	Schlatt	1 003	488	966	469	71	25	2	13	11	10	22	13
004	Schussenreute	131	66	129	64	2	—	—	—	—	—	—	—
005	Dillmannshof	52	27	49	27	—	—	—	—	—	—	—	—
006	Braitenrain	24	14	24	14	—	—	—	—	—	—	—	—
007	Wolfzennen	80	36	78	34	8	—	—	—	—	—	—	—
008	Gmünd	68	32	67	32	4	—	—	—	—	—	—	—
010	Knöbelhof	37	22	35	21	—	—	—	—	—	—	—	—
011	Oberbaumgarten	15	6	14	5	—	—	—	—	—	—	—	—
015	Moos	53	30	45	28	—	—	—	—	—	—	—	—
017	Schoppenhof	5	3	5	3	—	—	—	—	—	—	—	—
018	Unterbaumgarten	15	8	14	7	—	—	—	—	—	—	—	—
020	Langenacker	13	6	13	6	—	—	—	—	—	—	—	—
435 015	Frickingen	2 284	1 150	2 221	1 121	42	24	—	—	—	—	—	—
001	Frickingen	1 118	583	1 089	569	28	17	—	—	—	—	—	—
002	Altheim	722	350	699	341	10	—	—	—	—	—	—	—
003	Leustetten	341	177	331	171	2	—	—	—	—	—	—	—
004	Bruckfelden	103	40	102	40	2	—	—	—	—	—	—	—
435 016	Friedrichshafen,Stadt	53 190	27 319	51 601	26 650	6 063	2 597	121	1 186	444	1 629	1 753	930
000	Mitte	13 219	6 925	12 901	6 803	2 483	1 054	49	456	145	777	777	279
001	West	3 896	2 075	3 660	1 969	205	85	—	48	33	39	39	46
002	Fischbach	6 460	3 375	6 231	3 274	394	186	13	82	41	89	59	110
003	Schnetzenhausen	746	373	731	364	40	16	—	—	—	—	—	—
004	Nord	9 353	4 693	9 110	4 593	1 183	477	17	229	86	244	426	181
005	Ost	8 675	4 469	8 451	4 376	1 111	506	28	191	83	361	261	187
006	Raderach	328	152	323	150	10	—	—	—	—	—	—	—
007	Ailingen	6 118	3 124	5 937	3 045	383	172	—	105	28	73	91	86
008	Kluftern	3 008	1 461	2 902	1 420	183	69	6	56	20	20	54	27
009	Ettenkirch	1 387	672	1 355	656	71	28	6	11	2	16	30	6
435 018	Hagnau am Bodensee	1 610	849	1 284	682	42	24	—	—	—	—	—	—
001	Hagnau am Bodensee	1 610	849	1 284	682	42	24	—	—	—	—	—	—
435 020	Heiligenberg	2 677	1 401	2 443	1 277	63	24	—	4	31	1	1	26
001	Heiligenberg	1 324	717	1 182	644	47	18	—	—	—	—	—	—
002	Hattenweiler	540	266	509	251	14	5	—	—	—	—	—	—
003	Wintersulgen	813	418	752	382	2	—	—	—	—	—	—	—
435 024	Immenstaad a.Bodensee	5 937	2 963	5 323	2 672	311	152	3	46	70	66	28	98
001	Immenstaad	5 339	2 668	4 745	2 389	272	134	2	37	61	61	27	84
002	Kippenhausen	598	295	578	283	39	18	—	—	—	—	—	—

Noch: **3. Wohnberechtigte Bevölkerung sowie Wohnbevölkerung in den Gemeindeteilen Baden-Württembergs am 25. Mai 1987**
nach Staatsangehörigkeit und Geschlecht

Schl.-Nr.	Gemeinde Gemeindeteil	Wohnberechtigte Bevölkerung		Wohnbevölkerung									
				insgesamt	darunter weiblich	ausländische Wohnbevölkerung nach Staatsangehörigkeit							
		insgesamt	darunter weiblich			zu- sammen	darunter weiblich	Griechen- land	Italien	übrige EG- Staaten	Jugo- slawien	Türkei	sonstige
		1	2	3	4	5	6	7	8	9	10	11	12
435 029	Kressbronn am Bodensee	6 993	3 630	6 579	3 443	408	203	5	68	23	44	198	70
001	Arensweiler	19	6	19	6	—	—	—	—	—	—	—	—
002	Atlashofen	24	11	23	10	—	—	—	—	—	—	—	—
003	Berg	120	59	101	54	9	—	—	—	—	—	—	—
004	Betzau	249	121	245	118	1	—	—	—	—	—	—	—
005	Döllen	44	24	38	21	—	—	—	—	—	—	—	—
006	Gattau	263	124	255	119	13	6	—	—	—	—	—	—
007	Gießen	36	19	36	19	—	—	—	—	—	—	—	—
008	Gießenbrücke	22	12	21	12	—	—	—	—	—	—	—	—
009	Gohren	150	83	145	81	—	—	—	—	—	—	—	—
010	Gottmannsbühl	23	11	23	11	—	—	—	—	—	—	—	—
011	Haltmaierhof	8	3	7	2	—	—	—	—	—	—	—	—
012	Heiligenhof	5	1	5	1	—	—	—	—	—	—	—	—
013	Hüttmannsberg	58	29	54	27	—	—	—	—	—	—	—	—
014	Kalkähren	5	2	5	2	—	—	—	—	—	—	—	—
015	Kochermühle	9	3	9	3	—	—	—	—	—	—	—	—
016	Kreßbronn	5 374	2 833	5 032	2 680	377	187	5	65	19	43	183	62
017	Krummensteg	9	3	9	3	—	—	—	—	—	—	—	—
018	Kümmertsweiler	52	30	50	28	—	—	—	—	—	—	—	—
019	Linderhof	10	4	10	4	—	—	—	—	—	—	—	—
020	Mittelmühle	10	6	10	6	—	—	—	—	—	—	—	—
021	Nitzenweiler	50	23	47	22	—	—	—	—	—	—	—	—
022	Obermühle	5	4	5	4	—	—	—	—	—	—	—	—
023	Poppis	62	27	62	27	1	—	—	—	—	—	—	—
024	Retterschen	244	121	235	117	2	—	—	—	—	—	—	—
025	Reute	26	12	26	12	—	—	—	—	—	—	—	—
026	Riedensweiler	27	13	27	13	—	—	—	—	—	—	—	—
027	Schleensee	18	11	18	11	—	—	—	—	—	—	—	—
028	Schnaidt	24	12	21	10	—	—	—	—	—	—	—	—
029	Tunau	34	16	31	14	—	—	—	—	—	—	—	—
163	Fischerdorf	13	7	10	6	—	—	—	—	—	—	—	—
435 030	Langenargen	6 512	3 371	5 929	3 087	295	126	—	79	48	34	62	72
001	Langenargen	5 384	2 807	4 839	2 539	270	115	—	79	45	28	54	64
002	Bierkeller-Waldeck	509	267	490	259	9	—	—	—	—	—	—	—
004	Oberdorf	619	297	600	289	16	7	—	—	—	—	—	—
435 034	Markdorf, Stadt	10 973	5 646	10 529	5 418	961	465	9	243	60	195	285	169
000	Markdorf	9 095	4 683	8 701	4 487	887	426	9	214	55	191	267	151
001	Ittendorf	503	260	484	248	15	10	—	—	—	—	—	—
002	Riedheim	1 375	703	1 344	683	59	29	—	26	4	4	16	9
435 035	Meckenbeuren	11 158	5 663	10 775	5 476	576	247	2	157	37	65	166	149
001	Meckenbeuren	3 712	1 873	3 582	1 805	257	111	1	79	16	39	62	60
002	Brochenzell	1 808	943	1 749	913	99	47	—	35	5	5	27	27
003	Obermeckenbeuren	174	84	173	83	—	—	—	—	—	—	—	—
004	Liebenau	1 455	740	1 423	722	47	20	—	—	—	—	—	—
005	Hegenberg	489	255	470	246	15	4	—	—	—	—	—	—
006	Buch	656	337	637	326	19	8	—	—	—	—	—	—
007	Kehlen	348	180	333	171	7	—	—	—	—	—	—	—
008	Reute	1 011	490	959	466	32	14	—	—	—	—	—	—
009	Gerbertshaus	974	494	934	480	49	23	—	—	—	—	—	—
010	Lochbrücke	531	267	515	264	51	18	—	7	4	4	29	7
435 036	Meersburg, Stadt	5 412	2 887	4 668	2 534	301	149	4	72	34	105	6	80
001	Meersburg	5 135	2 742	4 409	2 398	298	146	4	71	34	105	6	78
002	Baitenhsn./Schiggend.	277	145	259	136	3	—	—	—	—	—	—	—
435 042	Neukirch	2 219	1 120	2 135	1 082	127	67	—	3	10	1	97	16
001	Aberlingsbühl	13	4	13	4	—	—	—	—	—	—	—	—
002	Bechenhütten	8	5	8	5	—	—	—	—	—	—	—	—
003	Bernaumühle	7	2	7	2	—	—	—	—	—	—	—	—
004	Bernried	110	56	106	52	—	—	—	—	—	—	—	—
005	Blumegg	21	12	18	10	—	—	—	—	—	—	—	—
006	Ebersberg	5	3	4	2	—	—	—	—	—	—	—	—
007	Elmenau	114	59	113	58	6	—	—	—	—	—	—	—
008	Flunau	8	3	8	3	—	—	—	—	—	—	—	—
009	Goppertsweiler	140	60	128	55	5	—	—	—	—	—	—	—
010	Gunzenweiler	40	21	38	20	—	—	—	—	—	—	—	—

Noch: 3. Wohnberechtigte Bevölkerung sowie Wohnbevölkerung in den Gemeindeteilen Baden-Württembergs am 25. Mai 1987
nach Staatsangehörigkeit und Geschlecht

Schl.-Nr.	Gemeinde Gemeindeteil	Wohnberechtigte Bevölkerung		Wohnbevölkerung									
		insgesamt	darunter weiblich	insgesamt	darunter weiblich	ausländische Wohnbevölkerung nach Staatsangehörigkeit							
						zu- sammen	darunter weiblich	Griechen- land	Italien	übrige EG- Staaten	Jugo- slawien	Türkei	sonstige
		1	2	3	4	5	6	7	8	9	10	11	12
noch: Neukirch													
011	Hinterburg	5	3	5	3	-	-	-	-	-	-	-	-
012	Hinteressach	49	24	42	22	-	-	-	-	-	-	-	-
013	Landolz	10	5	10	5	-	-	-	-	-	-	-	-
014	Litzelmannshof	49	27	49	27	-	-	-	-	-	-	-	-
015	Lustensbach	16	6	16	6	-	-	-	-	-	-	-	-
016	Matzenweiler	49	25	48	25	-	-	-	-	-	-	-	-
017	Mehetsweiler	27	11	26	11	-	-	-	-	-	-	-	-
018	Neuhaus	4	2	4	2	-	-	-	-	-	-	-	-
019	Neukirch	915	483	885	472	110	58	-	3	10	1	91	5
024	Oberlangensee	45	26	43	24	-	-	-	-	-	-	-	-
025	Oberrussenried	118	61	117	60	-	-	-	-	-	-	-	-
026	Reisenbronn	7	3	7	3	-	-	-	-	-	-	-	-
027	Sackweiher	2	1	2	1	-	-	-	-	-	-	-	-
028	Summerau	43	19	40	17	-	-	-	-	-	-	-	-
029	Schnaidt	19	12	19	12	-	-	-	-	-	-	-	-
030	Uhetsweiler	80	39	76	36	1	-	-	-	-	-	-	-
031	Unterlangensee	41	18	41	18	-	-	-	-	-	-	-	-
032	Unterrussenried	59	32	57	32	-	-	-	-	-	-	-	-
033	Vorderburg	8	3	8	3	-	-	-	-	-	-	-	-
034	Vorderessach	53	28	50	26	-	-	-	-	-	-	-	-
035	Wildpoltzweiler	81	35	75	35	1	-	-	-	-	-	-	-
036	Wittenberg	50	22	49	21	-	-	-	-	-	-	-	-
037	Zannau	23	10	23	10	-	-	-	-	-	-	-	-
435 045	Oberteuringen	3 564	1 774	3 306	1 645	149	60	-	16	19	13	64	37
001	Oberteuringen	1 678	851	1 576	798	74	31	-	9	8	11	22	24
002	Bitzenhofen	525	258	508	249	31	14	-	-	-	-	-	-
003	Hefigkofen	411	205	397	197	6	-	-	-	-	-	-	-
004	Neuhaus	152	75	143	69	-	-	-	-	-	-	-	-
005	Rammetschhofen	229	105	216	100	4	-	-	-	-	-	-	-
006	Unterteuringen	227	112	219	110	26	11	-	-	-	-	-	-
007	Behweiler	21	14	21	14	-	-	-	-	-	-	-	-
008	Bibruck	48	27	46	25	-	-	-	-	-	-	-	-
009	Blankenried	31	15	30	14	-	-	-	-	-	-	-	-
010	Fuchstobel	1	-	-	-	-	-	-	-	-	-	-	-
011	Ramsen	16	7	15	7	-	-	-	-	-	-	-	-
012	Remette	11	6	11	6	-	-	-	-	-	-	-	-
013	Rieter	17	8	16	7	-	-	-	-	-	-	-	-
014	Russenreute	4	2	4	2	-	-	-	-	-	-	-	-
015	Vittenhag	9	5	9	5	-	-	-	-	-	-	-	-
016	Wammeratswatt	14	7	11	6	-	-	-	-	-	-	-	-
017	Weiler	5	3	5	3	-	-	-	-	-	-	-	-
018	Ziegmühle	14	7	13	6	-	-	-	-	-	-	-	-
019	Panoramastraße	151	67	66	27	6	-	-	-	-	-	-	-
435 047	Owingen	3 255	1 629	3 090	1 547	93	47	1	26	23	5	7	31
001	Owingen	2 207	1 118	2 099	1 061	76	36	1	26	13	5	4	27
002	Hohenbodman	234	111	217	105	2	-	-	-	-	-	-	-
003	Taisersdorf	256	118	235	107	4	-	-	-	-	-	-	-
004	Billafingen	558	282	539	274	11	-	-	-	-	-	-	-
435 052	Salem	8 796	4 474	8 458	4 320	532	261	7	173	52	39	160	101
001	Salem	1 244	632	1 199	613	62	29	4	4	8	2	15	29
002	Mimmenhausen	2 248	1 128	2 158	1 087	302	142	-	141	8	16	117	20
003	Neufrach	1 577	828	1 527	802	66	30	3	24	5	14	15	5
004	Buggensegel	231	126	228	124	13	8	-	-	-	-	-	-
005	Mittelstenweiler	500	249	478	236	18	11	-	-	-	-	-	-
006	Tüfingen	271	134	264	132	11	-	-	-	-	-	-	-
007	Rickenbach	166	83	160	83	5	-	-	-	-	-	-	-
008	Weildorf	599	307	581	299	20	13	-	-	-	-	-	-
009	Grasbeuren	323	169	308	163	7	-	-	-	-	-	-	-
010	Oberstenweiler	288	138	274	133	5	-	-	-	-	-	-	-
011	Beuren	1 349	680	1 281	648	23	12	-	-	-	-	-	-
435 053	Sipplingen	2 409	1 239	2 036	1 050	90	45	2	38	9	2	8	31
001	West	622	308	523	262	16	7	-	-	-	-	-	-
002	Mitte	1 150	606	1 041	552	51	28	1	34	2	-	8	6
003	Ost	579	293	415	204	22	10	-	-	-	-	-	-
004	Süßenmühle	58	32	57	32	1	-	-	-	-	-	-	-

Noch: 3. Wohnberechtigte Bevölkerung sowie Wohnbevölkerung in den Gemeindeteilen Baden-Württembergs am 25. Mai 1987
nach Staatsangehörigkeit und Geschlecht

Schl.-Nr.	Gemeinde Gemeindeteil	Wohnberechtigte Bevölkerung		Wohnbevölkerung									
		insgesamt	darunter weiblich	insgesamt	darunter weiblich	ausländische Wohnbevölkerung nach Staatsangehörigkeit							
						zu- sammen	darunter weiblich	Griechen- land	Italien	übrige EG- Staaten	Jugo- slawien	Türkei	sonstige
		1	2	3	4	5	6	7	8	9	10	11	12
435 054	Stetten	951	499	904	479	28	15	—	—	—	—	—	—
001	Stetten	951	499	904	479	28	15	—	—	—	—	—	—
435 057	Tettngang, Stadt	16 310	8 240	15 537	7 867	988	435	2	270	57	274	159	226
001	Tettngang	11 491	5 922	10 905	5 631	861	379	2	254	47	244	124	190
002	Kau	1 135	505	1 096	493	47	19	—	—	—	—	—	—
003	Tannau	1 751	850	1 701	826	53	23	—	9	6	5	18	15
004	Langnau	1 933	963	1 835	917	27	14	—	—	—	—	—	—
435 059	Überlingen, Stadt	20 470	11 141	18 644	10 267	1 226	590	1	267	156	159	252	391
001	Altstadt	1 967	1 082	1 855	1 037	248	119	—	85	11	36	61	55
002	Weststadt	1 995	1 169	1 728	1 039	74	40	—	6	16	2	33	17
003	Nordstadt	3 596	1 969	3 345	1 859	189	87	—	25	23	32	39	70
004	Oststadt	7 694	4 267	6 963	3 910	482	241	1	129	69	78	82	123
005	Aufkirch/Brachenreute	187	101	177	97	19	13	—	—	—	—	—	—
006	Andelshofen/Ind.-Geb.	576	277	547	263	70	28	—	10	3	1	4	52
007	Hödingen	608	305	553	276	30	11	—	—	—	—	—	—
008	Nesselwangen	398	193	385	185	2	—	—	—	—	—	—	—
009	Bonnendorf	383	185	362	179	7	—	—	—	—	—	—	—
010	Lippertsreute	753	387	694	354	8	—	—	—	—	—	—	—
011	Bambergen	426	215	413	208	20	10	—	—	—	—	—	—
012	Deisendorf	551	273	517	265	26	10	—	—	—	—	—	—
013	Nußdorf	1 336	718	1 105	595	51	27	—	3	11	7	8	22
435 066	Uhlhingen-Mühlhofen	6 332	3 264	5 467	2 833	414	194	9	42	33	40	202	88
001	Oberuhlhingen	2 855	1 460	2 571	1 329	222	106	8	19	20	16	112	47
002	Unteruhlhingen	1 660	881	1 197	635	62	28	—	5	10	11	20	16
003	Mühlhofen	1 817	923	1 699	869	130	60	1	18	3	13	70	25
	Bodenseekreis	182 639	94 043	172 021	88 999	13 228	5 966	170	2 834	1 186	2 750	3 641	2 647
436	Ravensburg												
436 001	Achberg	1 159	592	1 063	534	27	15	—	—	—	—	—	—
001	Esseratsweiler	361	185	334	168	12	8	—	—	—	—	—	—
002	Oberpol	147	75	138	68	7	—	—	—	—	—	—	—
003	Siberatsweiler	381	197	336	173	3	—	—	—	—	—	—	—
004	Doberatsweiler	270	135	255	125	5	—	—	—	—	—	—	—
436 003	Aichstetten	2 234	1 131	2 133	1 080	88	41	—	31	6	7	38	6
001	Aichstetten	1 816	931	1 734	890	74	35	—	27	6	7	28	6
002	Altmannshofen	418	200	399	190	14	6	—	—	—	—	—	—
436 004	Aitrach	2 567	1 294	2 463	1 250	98	46	—	25	10	10	36	17
001	Aitrach	2 078	1 052	1 997	1 018	94	44	—	24	9	10	36	15
002	Mooshausen	329	161	314	155	2	—	—	—	—	—	—	—
003	Treherz	160	81	152	77	2	—	—	—	—	—	—	—
436 005	Altshausen	3 968	2 002	3 815	1 932	208	109	4	22	11	58	95	18
001	Altshausen	3 535	1 885	3 393	1 820	207	109	4	22	11	58	95	17
002	Dornahof	238	20	235	19	1	—	—	—	—	—	—	—
003	Ingenhart	39	21	39	21	—	—	—	—	—	—	—	—
004	Mendelbeuren	66	33	62	31	—	—	—	—	—	—	—	—
005	Stuben	90	43	86	41	—	—	—	—	—	—	—	—
436 006	Amtzell	2 859	1 478	2 729	1 415	60	25	—	8	4	9	26	13
000	Amtzell	2 859	1 478	2 729	1 415	60	25	—	8	4	9	26	13
436 094	Argenbühl	5 330	2 665	5 141	2 559	78	35	—	19	12	6	9	32
001	Christazhofen	1 438	725	1 368	685	15	10	—	—	—	—	—	—
002	Eglofs	1 616	811	1 572	785	22	9	—	—	—	—	—	—
003	Eisenharz	1 275	624	1 233	604	24	6	—	—	—	—	—	—
004	Ratzenried	1 001	505	968	485	17	10	—	—	—	—	—	—
436 008	Aulendorf, Stadt	7 170	3 701	6 897	3 557	200	85	6	10	10	54	78	42
001	Ost	1 657	845	1 615	827	54	22	5	3	—	20	15	11
002	Nord	1 596	849	1 521	806	88	36	—	5	1	21	54	7
003	West	1 834	994	1 738	944	37	18	—	—	—	—	—	—
004	Blönnried	698	336	673	320	8	—	—	—	—	—	—	—

Noch: **3. Wohnberechtigte Bevölkerung sowie Wohnbevölkerung in den Gemeindeteilen Baden-Württembergs am 25. Mai 1987 nach Staatsangehörigkeit und Geschlecht**

Schl.-Nr.	Gemeinde Gemeindeteil	Wohnberechtigte Bevölkerung		Wohnbevölkerung									
		insgesamt	darunter weiblich	insgesamt	darunter weiblich	ausländische Wohnbevölkerung nach Staatsangehörigkeit							
						zu- sammen	darunter weiblich	Griechen- land	Italien	übrige EG- Staaten	Jugo- slawien	Türkei	sonstige
		1	2	3	4	5	6	7	8	9	10	11	12
noch: Aulendorf, Stadt													
005	Tannhausen	679	336	661	330	1	–	–	–	–	–	–	–
006	Zollenreute	706	341	689	330	12	6	–	–	–	–	–	–
436 009	Bad Waldsee, Stadt	15 749	8 441	15 115	8 140	791	381	44	71	30	119	342	185
001	Bad Waldsee	9 232	4 963	8 807	4 766	675	329	44	63	18	99	306	145
002	Gaisbeuren	1 440	734	1 384	705	41	19	–	–	–	–	–	–
003	Mittelurzbach	1 232	616	1 183	591	26	13	–	–	–	–	–	–
004	Reute	2 106	1 233	2 033	1 195	30	9	–	–	–	–	–	–
005	Haisterkirch	1 264	646	1 245	639	19	11	–	–	–	–	–	–
006	Michelwinnaden	475	249	463	244	–	–	–	–	–	–	–	–
436 010	Bad Wurzach, Stadt	12 444	6 180	12 058	5 994	930	365	2	72	33	56	645	122
001	Arnach	1 146	554	1 114	537	53	23	–	–	3	2	34	14
002	Dietmanns	806	407	766	383	65	30	–	1	1	2	58	3
003	Eintürnen	614	312	594	303	16	5	–	–	–	–	–	–
004	Gospoldshofen	603	304	594	303	13	5	–	–	–	–	–	–
005	Haidgau	819	400	797	389	67	31	–	6	1	–	53	7
006	Hauenz	1 092	526	1 059	508	46	21	–	–	–	–	–	–
007	Seibranz	1 095	512	1 066	498	50	16	–	1	4	–	21	24
008	Unterschwarzach	1 240	604	1 214	588	60	28	–	–	8	–	46	6
009	Ziegelbach	728	351	699	337	71	24	1	11	2	1	54	2
010	Bad Wurzach	4 301	2 210	4 155	2 148	489	182	1	52	12	50	320	54
436 011	Baienfurt	6 559	3 356	6 304	3 249	558	252	7	65	23	132	261	70
001	West	2 079	1 082	2 012	1 060	114	45	6	30	4	15	31	28
002	Nord	776	382	764	378	239	113	1	3	1	76	147	11
003	Ost-1	553	280	529	270	75	39	–	4	–	23	45	3
004	Ost-2	1 449	727	1 382	695	55	22	–	10	10	10	19	6
005	Süd	1 702	885	1 617	846	75	33	–	18	8	8	19	22
436 012	Baindt	4 194	2 094	4 102	2 056	268	133	6	21	18	85	119	19
001	Baindt	4 194	2 094	4 102	2 056	268	133	6	21	18	85	119	19
436 013	Berg	3 787	1 923	3 669	1 866	94	42	5	10	21	18	20	20
001	Berg 1	1 679	878	1 640	862	33	15	–	–	–	–	–	–
002	Berg 2	2 108	1 045	2 029	1 004	61	27	5	3	15	6	18	14
436 014	Bergatreute	2 514	1 264	2 438	1 232	29	11	–	–	–	–	–	–
000	Bergatreute	2 514	1 264	2 438	1 232	29	11	–	–	–	–	–	–
436 018	Bodnegg	2 731	1 355	2 644	1 310	51	22	–	3	12	8	1	27
001	Bodnegg	1 133	546	1 102	527	7	–	–	–	–	–	–	–
002	Außenbereiche	1 598	809	1 542	783	44	20	–	–	–	–	–	–
436 019	Boms	464	226	444	219	6	3	–	–	–	–	–	–
001	Boms	464	226	444	219	6	–	–	–	–	–	–	–
436 024	Ebenweiler	795	400	779	390	22	11	–	–	–	–	–	–
001	Ebenweiler	795	400	779	390	22	11	–	–	–	–	–	–
436 093	Ebersbach-Musbach	1 245	625	1 186	586	5	2	–	–	–	–	–	–
001	Ebersbach	650	336	621	314	4	–	–	–	–	–	–	–
002	Musbach	333	164	316	153	1	–	–	–	–	–	–	–
003	Boos	144	71	140	69	–	–	–	–	–	–	–	–
004	Wohnplätze A-Z	118	54	109	50	–	–	–	–	–	–	–	–
436 027	Eichstegen	410	207	403	202	1	–	–	–	–	–	–	–
001	Eichstegen	410	207	403	202	1	–	–	–	–	–	–	–
436 032	Fleischwangen	440	213	424	209	5	2	–	–	–	–	–	–
001	Fleischwangen	440	213	424	209	5	–	–	–	–	–	–	–
436 096	Fronreute	3 630	1 808	3 503	1 747	41	16	–	–	–	–	–	–
001	Blitzenreute	2 381	1 184	2 295	1 145	29	13	–	–	–	–	–	–
002	Fronhofen	1 249	624	1 208	602	12	3	–	–	–	–	–	–
436 039	Grünkraut	2 464	1 250	2 350	1 195	78	33	–	10	12	18	14	24
001	Grünkraut	1 345	696	1 271	664	40	23	–	–	–	–	–	–

Noch: **3. Wohnberechtigte Bevölkerung sowie Wohnbevölkerung in den Gemeindeteilen Baden-Württembergs am 25. Mai 1987**
nach Staatsangehörigkeit und Geschlecht

Schl.-Nr.	Gemeinde Gemeindeteil	Wohnberechtigte Bevölkerung		Wohnbevölkerung									
				insgesamt	darunter weiblich	ausländische Wohnbevölkerung nach Staatsangehörigkeit							
		insgesamt	darunter weiblich			zu- sammen	darunter weiblich	Griechen- land	Italien	übrige EG- Staaten	Jugo- slawien	Türkei	sonstige
		1	2	3	4	5	6	7	8	9	10	11	12
noch: Grünkraut													
002	Gullen	204	99	196	95	17	3	—	—	—	—	—	—
003	Süd	309	163	297	157	3	—	—	—	—	—	—	—
004	Ost	354	169	346	163	17	3	—	—	—	—	—	—
005	Nord	252	123	240	116	1	—	—	—	—	—	—	—
436 040	Guggenhausen	198	106	188	101	1	—	—	—	—	—	—	—
001	Guggenhausen	98	53	93	51	1	—	—	—	—	—	—	—
002	Egg	100	53	95	50	—	—	—	—	—	—	—	—
436 095	Horgenzell	3 762	1 890	3 628	1 824	57	33	—	2	9	4	29	13
002	Hasenweiler	1 018	515	983	498	34	18	—	—	—	—	—	—
003	Kappel	588	290	568	281	7	—	—	—	—	—	—	—
004	Wolketsweiler	1 104	578	1 061	562	11	—	—	—	—	—	—	—
005	Zogenweiler	1 052	507	1 016	483	5	—	—	—	—	—	—	—
436 047	Hoßkirch	567	275	551	266	12	5	—	—	—	—	—	—
001	Hoßkirch	567	275	551	266	12	5	—	—	—	—	—	—
436 049	Isny im Allgäu, Stadt	13 162	7 049	12 744	6 849	903	419	8	151	62	211	279	192
000	Isny im Allgäu	9 201	5 028	8 914	4 892	687	306	4	138	48	100	247	150
002	Beuren	747	363	732	354	7	—	—	—	—	—	—	—
003	Neutrauchburg	1 360	705	1 324	688	33	14	—	—	—	—	—	—
004	Großholzleute	1 176	630	1 113	602	161	88	—	12	9	104	1	35
005	Rohrdorf	678	323	661	313	15	8	—	—	—	—	—	—
436 052	Kißlegg	7 764	3 929	7 530	3 832	196	88	—	37	17	26	78	38
001	Kißlegg	4 154	2 149	4 041	2 103	171	81	—	36	15	18	74	28
002	Sommersried	2 135	1 024	2 058	992	20	4	—	—	—	—	—	—
003	Immenried	643	325	625	317	2	—	—	—	—	—	—	—
004	Waltershofen	832	431	806	420	3	—	—	—	—	—	—	—
436 053	Königseggwald	554	284	501	261	4	2	—	—	—	—	—	—
001	Königseggwald	554	284	501	261	4	—	—	—	—	—	—	—
436 055	Leutkirch im Allgäu, St.	20 991	10 690	20 138	10 303	1 155	504	11	210	112	113	455	254
001	Süd	2 562	1 375	2 467	1 341	379	181	1	110	27	35	170	36
002	West	2 495	1 270	2 405	1 237	183	74	1	29	15	15	88	35
003	Nord und Ost	5 612	2 936	5 319	2 803	415	177	9	53	47	57	144	105
004	Hofs	790	410	762	400	7	—	—	—	—	—	—	—
005	Wuchzenhofen	2 175	1 046	2 096	1 009	39	15	—	—	—	—	—	—
006	Winterstetten	465	229	448	218	6	—	—	—	—	—	—	—
007	Friesenhofen	664	330	643	321	18	9	—	—	—	—	—	—
008	Herlazhofen	2 341	1 142	2 265	1 098	63	26	—	1	8	2	38	14
009	Gebratzhofen	1 738	869	1 679	840	21	5	—	—	—	—	—	—
010	Diepoldshofen	548	281	531	270	1	—	—	—	—	—	—	—
011	Reichenhofen	1 601	802	1 523	766	23	9	—	—	—	—	—	—
436 064	Ravensburg, Stadt	45 423	23 828	43 782	23 077	3 870	1 693	117	432	360	1 250	958	753
001	Ravensburg	3 381	1 785	3 240	1 721	672	279	18	69	33	240	163	149
002	Nordstadt	2 153	1 123	2 073	1 085	349	137	7	57	8	132	112	33
003	Burach	3 364	1 860	3 238	1 807	158	79	10	7	7	38	43	53
004	Oppoltshofen	2 827	1 648	2 670	1 579	214	108	4	16	25	67	39	63
005	Schornreute	3 149	1 426	3 063	1 389	351	114	13	35	17	113	116	57
006	Südstadt	6 058	3 312	5 813	3 202	391	177	12	72	31	138	39	99
007	Schussensiedlung	2 512	1 242	2 476	1 225	667	297	43	85	17	267	231	24
008	Krebserösch	407	219	382	205	18	6	—	—	—	—	—	—
009	Weststadt	8 003	4 354	7 664	4 204	356	174	4	19	49	103	59	122
011	Schmalegg	1 561	783	1 508	748	30	14	—	—	—	—	—	—
021	Oberzell	1 896	960	1 845	935	81	45	—	6	23	21	4	27
022	Bavendorf	843	443	825	431	12	6	—	—	—	—	—	—
023	Dürnast	655	328	639	320	3	—	—	—	—	—	—	—
024	Adelsreute	81	41	77	37	1	—	—	—	—	—	—	—
031	Weißenau	4 562	2 319	4 401	2 254	345	158	6	53	97	95	48	46
032	Oberhofen	3 532	1 781	3 438	1 735	199	84	—	9	36	21	80	53
033	Gornhofen	439	204	430	200	23	14	—	—	—	—	—	—
436 067	Riedhausen	392	188	382	182	1	1	—	—	—	—	—	—
001	Riedhausen	392	188	382	182	1	—	—	—	—	—	—	—

Noch: **3. Wohnberechtigte Bevölkerung sowie Wohnbevölkerung in den Gemeindeteilen Baden-Württembergs am 25. Mai 1987 nach Staatsangehörigkeit und Geschlecht**

Schl.-Nr.	Gemeinde Gemeindeteil	Wohnberechtigte Bevölkerung		Wohnbevölkerung									
		insgesamt	darunter weiblich	insgesamt	darunter weiblich	ausländische Wohnbevölkerung nach Staatsangehörigkeit							
						zu- sammen	darunter weiblich	Griechen- land	Italien	übrige EG- Staaten	Jugo- slawien	Türkei	sonstige
		1	2	3	4	5	6	7	8	9	10	11	12
436 069	Schlier	3 190	1 588	3 094	1 551	47	19	–	–	–	–	–	–
001	Schlier	1 714	859	1 660	840	32	13	–	–	–	–	–	–
002	Ankenreute	1 476	729	1 434	711	15	6	–	–	–	–	–	–
436 077	Unterwaldhausen	225	112	218	108	2	1	–	–	–	–	–	–
001	Unterwaldhausen	118	59	112	56	–	–	–	–	–	–	–	–
002	Oberwaldhausen	107	53	106	52	2	–	–	–	–	–	–	–
436 078	Vogt	3 907	1 948	3 770	1 882	256	105	–	36	25	57	97	41
001	Vogt	3 907	1 948	3 770	1 882	256	105	–	36	25	57	97	41
436 079	Waldburg	2 240	1 129	2 137	1 078	19	8	–	–	–	–	–	–
001	Ost	1 047	538	1 001	515	8	–	–	–	–	–	–	–
002	West	1 193	591	1 136	563	11	–	–	–	–	–	–	–
436 081	Wangen im Allgäu, St.	24 359	12 706	23 451	12 285	1 751	738	13	184	260	384	575	335
001	Innenstadt	1 812	959	1 732	921	201	75	–	20	12	66	77	26
002	Lindauer Vorstadt	1 297	636	1 270	624	572	228	2	39	156	96	209	70
003	Berger Höhe	2 749	1 525	2 637	1 480	196	96	–	23	30	49	65	29
004	Wittwais	1 130	577	1 097	564	67	31	1	13	1	27	19	6
005	Prassberg/Waltersbühl	3 661	1 984	3 517	1 922	151	70	–	15	12	44	48	32
006	Engelberg	964	526	908	501	48	15	–	–	–	–	–	–
007	Hinteres Ebnet	818	447	798	433	80	39	–	12	14	20	26	8
008	Sigmanns/Epplings	969	516	939	502	54	21	–	10	3	2	28	11
009	Atzenberg/Gehrenberg	1 632	844	1 582	820	110	47	4	19	1	51	2	33
010	Niederwangen	1 578	796	1 526	773	42	13	–	–	–	–	–	–
011	Neuravensburg	2 087	1 054	1 984	1 004	66	31	1	4	4	14	–	43
012	Schomburg	2 201	1 128	2 137	1 099	84	34	–	4	12	3	41	24
013	Karsee	546	276	536	271	2	–	–	–	–	–	–	–
014	Leupolz	1 059	521	1 003	491	40	20	–	–	–	–	–	–
015	Deuchelried	1 856	917	1 785	880	38	16	–	–	–	–	–	–
436 082	Weingarten, Stadt	21 954	11 254	21 063	10 890	1 554	652	26	191	129	390	469	349
001	Nordost	4 564	2 301	4 337	2 197	297	122	6	32	12	59	82	106
002	Südost	5 990	3 125	5 748	3 026	494	205	11	57	52	116	201	57
003	Südwest	6 176	3 263	5 961	3 157	399	171	1	68	23	126	90	91
004	Nordwest	5 224	2 565	5 017	2 510	364	154	8	34	42	89	96	95
436 083	Wilhelmsdorf	3 871	1 975	3 603	1 833	153	67	3	20	22	5	74	29
000	Wilhelmsdorf	2 118	1 092	2 001	1 032	73	31	3	13	12	4	30	11
001	Pfrungen	482	239	393	190	29	9	–	–	–	–	–	–
002	Esenhausen	564	278	534	262	4	–	–	–	–	–	–	–
003	Zußdorf	707	366	675	349	47	26	–	–	–	–	–	–
436 085	Wolfegg	3 069	1 584	2 941	1 519	67	35	–	1	4	6	38	18
001	Wolfegg	1 369	698	1 311	671	41	23	–	–	–	–	–	–
002	Altann	866	459	818	436	14	8	–	–	–	–	–	–
003	Rötenbach	566	281	552	272	1	–	–	–	–	–	–	–
004	Molpertshaus	268	146	260	140	11	–	–	–	–	–	–	–
436 087	Wolpertswende	3 541	1 777	3 431	1 724	207	89	1	4	5	46	115	36
000	Wolpertswende	3 541	1 777	3 431	1 724	207	89	1	4	5	46	115	36
	Ravensburg	241 882	124 517	232 812	120 287	13 893	6 088	253	1 653	1 244	3 096	4 892	2 755
437	Sigmaringen												
437 005	Beuron	924	462	884	442	25	10	–	–	–	–	–	–
001	Beuron	268	119	256	112	5	–	–	–	–	–	–	–
002	Hausen	539	279	519	268	14	5	–	–	–	–	–	–
003	Thiergarten	117	64	109	62	6	–	–	–	–	–	–	–
437 008	Bingen	2 663	1 377	2 557	1 322	111	49	–	29	4	12	53	13
001	Bingen	1 930	999	1 852	963	44	20	–	–	–	–	–	–
002	Hitzkofen	508	260	490	249	66	28	–	14	1	1	48	2
003	Hornstein	97	54	93	50	1	–	–	–	–	–	–	–
004	Hochberg	128	64	122	60	–	–	–	–	–	–	–	–
437 031	Gammertingen, Stadt	6 218	3 164	5 876	3 010	473	232	10	82	35	125	127	94
001	Gammertingen	4 393	2 248	4 163	2 146	440	216	1	81	32	114	121	91

Noch: **3. Wohnberechtigte Bevölkerung sowie Wohnbevölkerung in den Gemeindeteilen Baden-Württembergs am 25. Mai 1987**
nach Staatsangehörigkeit und Geschlecht

Schl.-Nr.	Gemeinde Gemeindeteil	Wohnberechtigte Bevölkerung		Wohnbevölkerung									
		insgesamt	darunter weiblich	insgesamt	darunter weiblich	ausländische Wohnbevölkerung nach Staatsangehörigkeit							
						zu- sammen	darunter weiblich	Griechen- land	Italien	übrige EG- Staaten	Jugo- slawien	Türkei	sonstige
		1	2	3	4	5	6	7	8	9	10	11	12
noch: Gammertingen, Stadt													
002	Harthausen	216	115	208	110	—	—	—	—	—	—	—	—
003	Bronnen	424	224	387	208	9	—	—	—	—	—	—	—
004	Mariaberg	473	231	454	223	23	11	—	—	—	—	—	—
005	Feldhausen	420	199	391	185	—	—	—	—	—	—	—	—
006	Kettenacker	292	147	273	138	1	—	—	—	—	—	—	—
437 044	Herbertingen	4 115	2 061	3 973	1 998	182	88	2	13	9	23	109	26
001	Herbertingen	2 619	1 321	2 522	1 281	160	74	2	13	5	19	97	24
002	Hundersingen	769	383	754	375	2	—	—	—	—	—	—	—
003	Marbach	536	254	521	248	3	—	—	—	—	—	—	—
004	Mieterkingen	191	103	176	94	17	12	—	—	—	—	—	—
437 124	Herdwangen-Schönach	2 245	1 117	2 188	1 088	25	8	—	—	—	—	—	—
001	Herdwangen	1 141	567	1 122	559	10	—	—	—	—	—	—	—
002	Großschönach	800	401	770	385	12	3	—	—	—	—	—	—
003	Oberndorf	304	149	296	144	3	—	—	—	—	—	—	—
437 047	Hettingen, Stadt	2 041	1 033	1 914	975	78	39	—	16	2	11	45	4
001	Hettingen	1 015	527	986	514	55	30	—	12	—	10	31	2
002	Inneringen	1 026	506	928	461	23	9	—	—	—	—	—	—
437 053	Hohentengen	3 940	1 876	3 790	1 824	53	30	—	2	2	3	36	10
001	Hohentengen	1 906	858	1 823	834	40	21	—	—	—	—	—	—
002	Bremen	284	154	277	149	5	—	—	—	—	—	—	—
003	Eichen	146	71	138	70	—	—	—	—	—	—	—	—
004	Enzkofen	182	92	172	88	1	—	—	—	—	—	—	—
005	Günzkofen	258	130	244	125	—	—	—	—	—	—	—	—
006	Ölkofen	458	228	443	221	—	—	—	—	—	—	—	—
007	Ursendorf	235	122	232	120	7	—	—	—	—	—	—	—
008	Völkofen	385	185	376	182	—	—	—	—	—	—	—	—
009	Altensweiler	13	5	13	5	—	—	—	—	—	—	—	—
010	Repperweiler	73	31	72	30	—	—	—	—	—	—	—	—
437 056	Illmensee	1 653	818	1 475	733	38	20	—	—	—	—	—	—
001	Illmensee	777	388	709	351	33	17	—	—	—	—	—	—
002	Ruschweiler	677	326	576	281	5	—	—	—	—	—	—	—
003	Illwangen	199	104	190	101	—	—	—	—	—	—	—	—
437 059	Inzigkofen	2 267	1 144	2 174	1 097	67	31	—	6	5	5	37	14
000	Inzigkofen	998	496	950	471	31	14	—	—	—	—	—	—
002	Vilsingen	729	362	706	354	19	10	—	—	—	—	—	—
003	Engelswies	540	286	518	272	17	7	—	—	—	—	—	—
437 065	Krauchenwies	4 386	2 213	4 192	2 132	208	103	1	37	4	15	116	35
001	Krauchenwies	1 800	925	1 704	891	114	51	—	21	3	14	58	18
002	Ablach	613	309	588	300	29	18	—	—	—	—	—	—
003	Bittelschieß	262	129	251	126	4	—	—	—	—	—	—	—
004	Ettisweiler	73	38	70	36	—	—	—	—	—	—	—	—
005	Göggingen	914	459	879	438	39	19	—	—	—	—	—	—
006	Hausen	724	353	700	341	22	13	—	—	—	—	—	—
437 072	Leibertingen	1 989	1 020	1 893	960	8	3	—	—	—	—	—	—
001	Leibertingen	670	348	635	329	4	—	—	—	—	—	—	—
002	Kreenheinstetten	586	291	560	273	1	—	—	—	—	—	—	—
003	Thalheim	536	276	510	258	1	—	—	—	—	—	—	—
004	Altheim	197	105	188	100	2	—	—	—	—	—	—	—
437 076	Mengen, Stadt	9 383	4 822	8 908	4 603	470	228	9	105	19	111	198	28
001	Mengen-Südwest	864	429	803	401	88	40	—	18	3	10	57	—
002	Mengen-Nordwest	367	187	344	175	34	15	—	—	—	—	—	—
003	Mengen-Ost	952	505	909	487	55	27	—	29	—	23	—	3
004	Mengen-Süd	1 233	672	1 159	634	91	41	3	12	5	20	45	6
005	Holderstock	1 441	743	1 381	717	33	19	—	—	—	—	—	—
006	Mengen-Nord	562	282	530	268	46	23	—	—	—	—	—	—
021	Ennetach-Nord	634	326	597	307	24	11	—	—	—	—	—	—
022	Ennetach-Süd	975	489	920	466	26	16	—	—	—	—	—	—
030	Blochingen	799	394	758	370	11	—	—	—	—	—	—	—
040	Ruffingen	1 035	526	1 003	515	61	30	4	5	1	6	40	5
050	Beuren	257	132	249	130	—	—	—	—	—	—	—	—

Noch: 3. Wohnberechtigte Bevölkerung sowie Wohnbevölkerung in den Gemeindeteilen Baden-Württembergs am 25. Mai 1987 nach Staatsangehörigkeit und Geschlecht

Schl.-Nr.	Gemeinde Gemeindeteil	Wohnberechtigte Bevölkerung		Wohnbevölkerung									
		insgesamt	darunter weiblich	insgesamt	darunter weiblich	ausländische Wohnbevölkerung nach Staatsangehörigkeit							
						zu- sammen	darunter weiblich	Griechen- land	Italien	übrige EG- Staaten	Jugo- slawien	Türkei	sonstige
		1	2	3	4	5	6	7	8	9	10	11	12
noch: Mengen, Stadt													
	060 Rosna	264	137	255	133	1	–	–	–	–	–	–	–
437 078	Meßkirch, Stadt	7 359	3 812	6 955	3 625	405	184	7	111	20	86	130	51
	001 Kernstadt	4 882	2 562	4 607	2 433	347	158	7	108	14	85	89	44
	002 Dietershofen	176	88	160	81	–	–	–	–	–	–	–	–
	003 Heudorf	321	159	307	154	3	–	–	–	–	–	–	–
	004 Langenhart	241	115	230	110	12	6	–	–	–	–	–	–
	005 Menningen	397	200	376	193	1	–	–	–	–	–	–	–
	006 Rengetsweiler	381	192	356	178	1	–	–	–	–	–	–	–
	007 Ringgenbach	179	98	172	95	1	–	–	–	–	–	–	–
	008 Rohrdorf	782	398	747	381	40	18	–	–	–	–	–	–
437 082	Neufra	1 861	963	1 803	935	78	41	–	32	16	12	13	5
	001 Neufra	1 861	963	1 803	935	78	41	–	32	16	12	13	5
437 086	Ostrach	5 407	2 752	5 187	2 634	180	83	3	13	6	41	99	18
	001 Burgweiler	837	433	787	401	9	–	–	–	–	–	–	–
	002 Einhart	294	140	283	135	–	–	–	–	–	–	–	–
	003 Habsthal	121	67	117	64	1	–	–	–	–	–	–	–
	004 Jettkofen	236	124	227	119	1	–	–	–	–	–	–	–
	005 Kalkreute	92	45	91	45	7	–	–	–	–	–	–	–
	006 Laubbach	212	109	209	107	1	–	–	–	–	–	–	–
	007 Levertswweiler	247	127	240	124	2	–	–	–	–	–	–	–
	008 Magenbuch	260	127	256	125	–	–	–	–	–	–	–	–
	009 Ostrach	2 530	1 287	2 429	1 239	151	71	3	6	2	39	89	12
	010 Spöck	128	69	127	68	1	–	–	–	–	–	–	–
	011 Tafertsweiler	298	148	271	132	5	–	–	–	–	–	–	–
	012 Wangen	152	76	150	75	2	–	–	–	–	–	–	–
437 088	Pfullendorf, Stadt	10 734	5 262	10 296	5 057	1 141	534	2	126	43	192	713	65
	001 Pfullendorf	7 912	3 893	7 588	3 753	1 107	518	2	124	33	192	700	56
	002 Aach-Linz	1 105	550	1 057	521	10	–	–	–	–	–	–	–
	003 Denkingen	636	310	617	297	6	–	–	–	–	–	–	–
	004 Gaisweiler	125	54	120	51	6	–	–	–	–	–	–	–
	005 Großstadelhofen	389	181	370	172	4	–	–	–	–	–	–	–
	006 Mottschieß	121	55	118	53	–	–	–	–	–	–	–	–
	007 Otterswang	211	98	209	96	6	–	–	–	–	–	–	–
	008 Zell am Andelsbach	235	121	217	114	2	–	–	–	–	–	–	–
437 123	Sauldorf	2 223	1 095	2 130	1 047	17	8	–	–	–	–	–	–
	001 Bietingen	236	119	228	115	–	–	–	–	–	–	–	–
	002 Boll	373	178	354	167	–	–	–	–	–	–	–	–
	003 Krumbach	305	150	300	148	7	–	–	–	–	–	–	–
	004 Rast	366	187	351	180	1	–	–	–	–	–	–	–
	005 Sauldorf	557	269	528	255	3	–	–	–	–	–	–	–
	006 Wasser	386	192	369	182	6	–	–	–	–	–	–	–
437 100	Saulgau, Stadt	15 626	8 208	14 783	7 810	1 135	502	–	99	35	168	726	107
	100 Saulgau	9 708	5 090	9 099	4 813	986	440	–	81	22	150	673	60
	101 Wilfertsweiler	102	52	100	51	4	–	–	–	–	–	–	–
	120 Bierstetten	274	125	258	119	7	–	–	–	–	–	–	–
	121 Steinbronnen	168	85	161	82	1	–	–	–	–	–	–	–
	130 Bolstern	326	169	321	165	1	–	–	–	–	–	–	–
	131 Heratskirch	70	34	69	33	–	–	–	–	–	–	–	–
	140 Bondorf	287	140	276	134	14	8	–	–	–	–	–	–
	150 Braunenweiler	632	318	614	307	34	11	–	–	–	–	–	–
	160 Friedberg	418	204	406	199	–	–	–	–	–	–	–	–
	170 Fulgenstadt	635	324	617	316	21	10	–	–	–	–	–	–
	180 Großtissen	157	78	154	77	5	–	–	–	–	–	–	–
	181 Kleintissen	185	84	180	80	–	–	–	–	–	–	–	–
	190 Haid	146	66	145	65	5	–	–	–	–	–	–	–
	191 Bogenweiler	416	206	382	189	13	7	–	–	–	–	–	–
	192 Sießen	460	402	454	397	4	–	–	–	–	–	–	–
	200 Hochberg	353	187	337	178	18	9	–	–	–	–	–	–
	201 Luditsweiler	129	63	119	59	6	–	–	–	–	–	–	–
	210 Lampertsweiler	272	137	263	132	5	–	–	–	–	–	–	–
	220 Moosheim	346	181	329	168	11	–	–	–	–	–	–	–
	230 Renhardswweiler	259	127	240	122	–	–	–	–	–	–	–	–

Noch: **3. Wohnberechtigte Bevölkerung sowie Wohnbevölkerung in den Gemeindeteilen Baden-Württembergs am 25. Mai 1987 nach Staatsangehörigkeit und Geschlecht**

Schl.-Nr.	Gemeinde Gemeindeteil	Wohnberechtigte Bevölkerung		Wohnbevölkerung									
		insgesamt	darunter weiblich	insgesamt	darunter weiblich	ausländische Wohnbevölkerung nach Staatsangehörigkeit							
						zu- sammen	darunter weiblich	Griechen- land	Italien	übrige EG- Staaten	Jugo- slawien	Türkei	sonstige
		1	2	3	4	5	6	7	8	9	10	11	12
noch: Saulgau, Stadt													
240	Wolfartswweiler	283	136	259	124	–	–	–	–	–	–	–	–
437 101	Scheer, Stadt	2 499	1 291	2 359	1 220	135	64	1	31	12	3	76	12
001	Scheer	1 946	1 010	1 829	952	135	64	1	31	12	3	76	12
002	Heudorf	553	281	530	268	–	–	–	–	–	–	–	–
437 102	Schwenningen	1 677	873	1 566	815	77	38	1	65	3	3	3	2
001	Schwenningen	1 677	873	1 566	815	77	38	1	65	3	3	3	2
437 104	Sigmaringen, Stadt	15 976	8 086	15 198	7 748	880	398	10	230	62	106	180	292
001	Sigmaringen	11 386	5 746	10 828	5 502	615	284	9	190	44	88	105	179
003	Laiz	2 804	1 431	2 661	1 371	206	87	1	24	17	10	47	107
004	Gutenstein	445	220	425	210	41	16	–	–	–	–	–	–
005	Oberschmeien	424	222	401	209	12	8	–	–	–	–	–	–
006	Jungnau	727	373	700	362	5	–	–	–	–	–	–	–
007	Unterschmeien	190	94	183	94	1	–	–	–	–	–	–	–
437 105	Sigmaringendorf	3 660	1 892	3 514	1 819	322	145	8	71	11	26	187	19
001	Sigmaringendorf	3 016	1 565	2 889	1 501	238	117	8	55	11	12	136	16
002	Laucherthal	644	327	625	318	84	28	–	16	–	14	51	3
437 107	Stetten am kalten Markt	5 479	2 546	5 151	2 443	118	55	1	63	35	4	–	15
001	Stetten a. kalten Markt	3 605	1 599	3 352	1 532	69	34	1	32	25	3	–	8
002	Frohnstetten	1 088	557	1 060	543	34	16	–	–	–	–	–	–
003	Storzingen	417	204	383	187	12	4	–	–	–	–	–	–
004	Glashütte	369	186	356	181	3	–	–	–	–	–	–	–
437 114	Veringenstadt, Stadt	2 188	1 102	2 104	1 072	127	64	5	21	5	35	52	9
001	Veringenstadt	1 493	748	1 432	728	88	44	4	9	3	25	41	6
002	Veringendorf	507	258	486	249	27	13	–	–	–	–	–	–
003	Hermentingen	188	96	186	95	12	7	–	–	–	–	–	–
437 118	Wald	2 514	1 441	2 414	1 392	54	34	–	16	15	4	–	19
001	Wald	952	654	918	640	42	32	–	–	–	–	–	–
002	Glashütte	91	43	84	41	–	–	–	–	–	–	–	–
003	Hippetsweiler	214	105	211	104	1	–	–	–	–	–	–	–
004	Kappel	99	48	92	43	5	–	–	–	–	–	–	–
005	Reischach	79	43	75	41	–	–	–	–	–	–	–	–
006	Riedetsweiler	108	56	102	52	–	–	–	–	–	–	–	–
007	Rothenlachen	46	20	44	20	–	–	–	–	–	–	–	–
008	Ruhestetten	173	91	166	89	–	–	–	–	–	–	–	–
009	Sentenhart	342	179	326	168	3	–	–	–	–	–	–	–
010	Walbertsweiler	410	202	396	194	3	–	–	–	–	–	–	–
	Sigmaringen	119 027	60 430	113 284	57 801	6 407	2 991	61	1 177	371	1 000	2 923	875
	Region												
	Bodensee-Oberschwaben	543 548	278 990	518 117	267 087	33 528	15 045	484	5 664	2 801	6 846	11 456	6 277
	Regierungsbezirk												
	Tübingen	1 591 436	817 814	1 527 897	787 620	117 460	52 889	7 528	19 478	8 242	25 819	37 334	19 059

4. Bevölkerung am Ort der Hauptwohnung in den Gemeindeteilen Baden-Württembergs am 25. Mai 1987
nach höchstem allgemeinem/berufsbildendem Schulabschluß sowie Schüler/Studenten

Schl.-Nr.	Gemeinde Gemeindeteil	Bevölkerung am Ort der Hauptwohnung insgesamt	Darunter im Alter von 15 bis unter 65 Jahren						Schüler/ Studenten am Ort der Hauptwohnung insgesamt
			zu- sammen	und zwar mit					
				Volks-, Hauptschul- abschluß	Realschul- abschluß (Fachober- schulreife)	Hochschul-, Fachhoch- schulreife	Berufsfach-, Fachschul- abschluß	Hochschul-, Fachhoch- schul- abschluß	
1	2	3	4	5	6	7	8		

Regierungsbezirk Stuttgart
Region Mittlerer Neckar

Stadtkreis									
111 000	Stuttgart, L.-Hauptstadt	551 904	391 799	200 063	89 708	88 366	57 851	52 026	74 869
010	Solitude	32	25	—	—	—	—	—	—
020	Rot- u. Schwarzwildpark	11	10	—	—	—	—	—	—
030	West	50 407	36 157	16 483	8 659	9 863	5 085	5 551	6 774
031	Mitte	22 749	17 658	8 839	3 792	4 529	2 097	2 316	3 246
032	Nord	23 391	16 589	7 374	3 655	4 988	2 322	3 108	3 329
033	Ost	46 253	32 507	17 446	7 240	6 837	4 534	3 801	6 018
034	Frauenkopf	746	508	73	154	258	81	179	122
035	Süd	37 036	26 835	13 895	5 969	6 243	3 854	3 605	4 965
040	Kaltental	5 678	4 042	1 740	1 093	1 035	536	622	781
100	Botnang	13 106	9 138	3 427	2 528	2 805	1 662	1 963	1 875
110	Feuerbach	27 444	19 497	10 512	4 239	4 028	2 909	2 416	3 719
120	Weilimdorf	16 552	11 744	6 094	2 712	2 445	2 019	1 581	2 363
121	Bergheim	3 058	2 056	1 153	465	389	288	228	326
122	Giebel	4 713	3 111	2 091	597	338	444	196	489
123	Hausen	1 074	773	667	58	21	48	7	164
124	Wolffbusch	2 190	1 491	908	322	203	197	119	274
200	Stammheim	11 101	8 160	4 992	1 792	1 145	1 230	741	1 198
210	Zuffenhausen	21 241	15 031	9 349	3 043	2 185	2 402	1 309	2 568
211	Neuwirtshaus	889	642	459	125	44	92	23	88
212	Rot	10 283	6 606	4 459	1 211	781	875	394	1 051
220	Zazenhausen	1 329	1 009	642	225	112	168	61	158
300	Mühlhausen	3 094	2 292	1 414	489	311	377	180	363
301	Freiberg	7 536	5 720	3 297	1 317	832	836	457	1 128
302	Mönchfeld	3 332	2 096	1 509	348	173	274	95	312
310	Hofen	4 147	3 062	1 544	859	541	500	369	531
311	Neugereut	7 355	5 298	2 905	1 324	787	723	503	1 259
320	Münster	6 431	4 445	2 679	1 066	567	596	281	651
400	Bad Cannstatt	53 244	37 599	22 602	7 734	6 047	4 970	3 316	6 614
401	Burgholzhof	55	39	—	—	—	—	—	—
402	Sommerrain	2 991	2 199	1 042	600	475	407	308	417
403	Steinhaldenfeld	3 471	2 403	1 595	467	263	307	137	374
500	Untertürkheim	11 921	8 395	5 169	1 738	1 206	1 135	693	1 508
501	Luginsland	3 039	2 084	915	605	445	361	276	390
510	Rotenberg	843	603	288	142	159	82	91	114
520	Obertürkheim	4 729	3 375	2 053	711	509	459	300	601
530	Uhlbach	2 988	2 162	1 156	495	414	323	271	378
540	Hedelfingen	5 081	3 692	2 272	787	520	548	286	579
541	Lederberg	234	163	63	38	53	18	39	29
550	Rohracker	3 540	2 601	1 234	667	594	407	371	522
560	Wangen	8 858	6 327	4 012	1 319	815	877	400	1 038
600	Sillenbuch	7 565	5 062	1 341	1 419	2 027	885	1 378	1 221
610	Heumaden	9 038	6 332	2 498	1 729	1 823	1 067	1 218	1 296
620	Riedenberg	4 178	2 569	737	785	914	453	645	566
700	Birkach	4 465	3 288	1 243	759	1 160	540	635	861
701	Schönberg	1 247	781	160	211	374	137	262	178
720	Plieningen	6 256	4 581	1 954	1 118	1 335	833	837	1 007
721	Steckfeld	1 842	1 243	541	289	379	199	251	259
722	Asemwald	1 855	1 277	361	418	435	237	301	211
730	Hohenheim	421	403	64	17	321	16	41	313
800	Degerloch	13 484	8 974	3 292	2 337	2 992	1 482	1 915	1 825
801	Hoffeld	3 015	1 914	687	575	568	355	384	367
810	Möhringen	18 261	13 180	5 925	3 523	3 238	2 398	2 040	2 550
811	Fasanenhof	6 697	4 725	2 974	965	625	700	348	777
812	Sonnenberg	3 367	2 205	426	673	1 003	375	658	514
900	Vaihingen	24 087	17 637	6 833	4 050	6 011	2 589	3 072	4 813
901	Büsnau	2 464	1 668	986	304	315	255	196	287
910	Rohr	7 642	5 223	2 037	1 428	1 486	916	1 013	1 078
911	Dürtlewang	3 848	2 593	1 627	506	375	367	220	408

Noch: 4. Bevölkerung am Ort der Hauptwohnung in den Gemeindeteilen Baden-Württembergs am 25. Mai 1987
nach höchstem allgemeinem/berufsbildendem Schulabschluß sowie Schüler/Studenten

Schl.-Nr.	Gemeinde Gemeindeteil	Bevölkerung am Ort der Hauptwohnung insgesamt	Darunter im Alter von 15 bis unter 65 Jahren					Schüler/ Studenten am Ort der Hauptwohnung insgesamt	
			zu- sammen	und zwar mit					
				Volks-, Hauptschul- abschluß	Realschul- abschluß (Fachober- schulreife)	Hochschul-, Fachhoch- schulreife	Berufsfach-, Fachschul- abschluß		Hochschul-, Fachhoch- schul- abschluß
		1	2	3	4	5	6	7	8
Landkreise									
115 Böblingen									
115 001	Aidlingen	7 754	5 695	3 233	1 263	991	849	690	1 232
001	Aidlingen	4 579	3 369	1 956	736	564	532	377	746
002	Deufringen	1 642	1 202	672	269	222	178	154	230
003	Dachtel	1 152	849	423	204	169	113	135	206
004	Lehenweiler	381	275	182	54	36	26	24	50
115 002	Altdorf	2 827	2 093	1 117	485	403	358	276	505
001	Altdorf	2 827	2 093	1 117	485	403	358	276	505
115 003	Böblingen, Stadt	42 589	31 102	16 484	7 113	5 985	3 719	3 657	6 561
011	Innenstadt 1	2 256	1 649	1 050	336	213	183	112	284
012	Innenstadt 2	1 289	862	497	182	144	89	76	181
021	Nordoststadt 1	1 760	1 253	659	298	223	131	131	222
022	Nordoststadt 2	2 886	2 016	830	610	467	254	283	430
023	Nordoststadt 3	2 373	1 716	723	436	486	276	292	338
024	Nordoststadt 4	3 049	2 003	1 182	431	315	286	189	394
031	Südoststadt 1	2 332	1 809	665	465	552	239	379	425
032	Südoststadt 2	2 668	2 013	845	541	501	235	322	477
033	Südoststadt 3	2 175	1 663	813	420	349	196	222	337
041	Südweststadt 1	7 401	5 656	2 855	1 306	1 151	706	725	1 348
042	Südweststadt 2	3 571	2 738	1 330	671	620	357	372	547
051	Nordweststadt	5 696	3 996	2 752	664	432	368	203	782
111	Dagersheim 1	2 523	1 809	1 192	329	221	196	142	391
112	Dagersheim 2	2 610	1 919	1 091	424	311	203	209	405
115 004	Bondorf	3 457	2 408	1 652	442	222	367	152	518
001	Bondorf	3 457	2 408	1 652	442	222	367	152	518
115 010	Deckenpfronn	2 062	1 491	971	291	179	180	121	316
001	Deckenpfronn	2 062	1 491	971	291	179	180	121	316
115 013	Ehningen	6 906	5 074	3 002	1 161	696	603	470	967
001	Ehningen	6 906	5 074	3 002	1 161	696	603	470	967
115 015	Gärtringen	10 147	7 412	4 398	1 665	1 091	1 027	736	1 486
001	Nordost	1 377	976	610	226	110	116	70	163
002	Südost	2 083	1 553	954	345	208	203	131	296
003	Nordwest	2 143	1 552	1 023	290	182	219	113	326
004	Südwest	2 365	1 747	995	417	271	231	190	357
005	Nord	518	376	168	106	90	69	75	84
106	Gärtringen Rohrau	1 661	1 208	648	281	230	189	157	260
115 016	Gäufelden	6 283	4 416	2 862	870	528	697	364	998
001	Nebringen	2 600	1 867	1 171	367	251	307	163	425
002	Öschelbronn	2 641	1 833	1 205	377	191	273	143	427
003	Tailfingen	1 042	716	486	126	86	117	58	146
115 054	Grafenau	5 139	3 763	2 137	853	634	570	420	776
001	Döffingen	3 384	2 432	1 384	548	413	376	272	512
002	Dätzingen	1 755	1 331	753	305	221	194	148	264
115 021	Herrenberg, Stadt	26 001	18 551	10 530	4 068	3 145	2 694	2 076	4 173
010	Nord	7 510	5 229	2 724	1 158	1 100	715	725	1 193
015	Süd	4 837	3 426	1 973	757	592	501	331	647
020	Affstätt	1 603	1 168	580	291	230	169	154	303
030	Gültstein	2 639	1 957	1 169	412	307	348	208	382
040	Haslach	1 546	1 129	624	286	178	215	129	273
060	Kayh	1 353	955	618	189	108	103	81	248
070	Kuppingen	3 412	2 440	1 460	494	356	344	249	635
080	Mönchberg	906	649	452	124	54	94	48	126
090	Oberjesingen	2 195	1 598	930	357	220	205	151	366
115 022	Hildrizhausen	2 862	2 116	1 309	434	326	156	192	457
001	Hildrizhausen	2 862	2 116	1 309	434	326	156	192	457

Noch: **4. Bevölkerung am Ort der Hauptwohnung in den Gemeindeteilen Baden-Württembergs am 25. Mai 1987 nach höchstem allgemeinem/berufsbildendem Schulabschluß sowie Schüler/Studenten**

Schl.-Nr.	Gemeinde Gemeindeteil	Bevölkerung am Ort der Hauptwohnung insgesamt	Darunter im Alter von 15 bis unter 65 Jahren						Schüler/ Studenten am Ort der Hauptwohnung insgesamt
			zu- sammen	und zwar mit					
				Volks-, Hauptschul- abschluß	Realschul- abschluß (Fachober- schulreife)	Hochschul-, Fachhoch- schulreife	Berufsfach-, Fachschul- abschluß	Hochschul-, Fachhoch- schul- abschluß	
		1	2	3	4	5	6	7	8
115 024	Holzgerlingen	8 918	6 502	3 627	1 411	1 186	1 080	822	1 420
001	Holzgerlingen	8 918	6 502	3 627	1 411	1 186	1 080	822	1 420
115 053	Jettingen	5 330	3 782	2 614	683	369	670	258	807
001	Oberjettingen	1 965	1 360	914	259	135	229	100	321
002	Unterjettingen	3 365	2 422	1 700	424	234	441	158	486
115 028	Leonberg, Stadt	40 303	29 085	14 641	7 064	6 214	4 689	4 356	5 869
001	Leonberg	11 786	8 379	4 008	2 089	1 928	1 401	1 362	1 707
002	Eltingen	11 211	7 955	4 575	1 795	1 322	1 218	921	1 521
003	Ramtel	5 257	3 859	1 722	1 010	944	663	693	788
004	Silberberg	998	685	287	181	199	111	149	159
100	Gebersheim	1 878	1 406	691	349	297	262	204	312
200	Höfingen	5 013	3 661	2 109	826	610	507	416	693
300	Warmbronn	4 160	3 140	1 249	814	914	527	611	689
115 029	Magstadt	7 585	5 405	3 500	1 019	670	641	407	1 187
001	Magstadt	7 585	5 405	3 500	1 019	670	641	407	1 187
115 034	Mötzingen	2 643	1 828	1 320	276	172	187	96	427
001	Mötzingen	2 643	1 828	1 320	276	172	187	96	427
115 037	Nufringen	4 085	2 979	1 747	673	424	427	273	653
001	Nufringen	4 085	2 979	1 747	673	424	427	273	653
115 041	Renningen, Stadt	13 393	9 626	5 682	2 118	1 441	1 608	983	2 012
001	Renningen	9 240	6 608	3 932	1 460	933	1 078	653	1 395
002	Malmsheim	4 153	3 018	1 750	658	508	530	330	617
115 042	Rutesheim	8 511	6 068	3 797	1 269	787	912	544	1 282
001	Rutesheim	6 869	4 944	3 041	1 078	651	735	461	1 057
002	Heuweg	683	471	282	87	82	70	44	90
003	Perouse	959	653	474	104	54	107	39	135
115 044	Schönaich	9 229	6 681	3 905	1 408	1 078	984	702	1 489
001	Schönaich	9 229	6 681	3 905	1 408	1 078	984	702	1 489
115 045	Sindelfingen, Stadt	56 861	41 610	24 178	8 851	6 879	5 709	4 173	8 509
001	Mitte	7 068	5 046	3 323	899	714	584	413	1 025
002	Nord	21 624	15 558	8 799	3 402	2 603	2 246	1 570	3 456
003	Ost	6 105	4 554	2 160	1 123	1 059	709	661	970
004	Goldberg	7 447	5 601	3 230	1 225	933	774	542	1 058
005	West	2 206	1 778	1 404	236	118	113	56	143
101	Maichingen	9 435	6 894	3 900	1 520	1 160	987	740	1 439
201	Darmsheim	2 976	2 179	1 362	446	292	296	191	418
115 046	Steinenbronn	4 636	3 335	1 995	751	467	446	293	613
001	Steinenbronn	4 636	3 335	1 995	751	467	446	293	613
115 048	Waldenbuch, Stadt	7 389	5 329	2 940	1 229	964	757	705	1 151
001	Waldenbuch	2 701	1 874	1 320	314	193	240	139	369
002	Kalkofen	3 182	2 363	1 067	650	549	359	396	519
003	Hasenhof	104	80	49	16	13	10	6	9
004	Liebenau	715	518	182	161	155	93	121	131
005	Glashütte	687	494	322	88	54	55	43	123
115 050	Weil der Stadt, Stadt	16 145	11 586	6 920	2 381	1 758	1 808	1 240	2 487
001	Weil der Stadt	6 876	4 975	2 723	1 114	906	753	607	1 041
100	Merklingen	5 102	3 670	2 366	688	443	577	331	780
200	Hausen	760	521	320	107	72	85	56	122
300	Schafhausen	1 926	1 373	824	270	218	216	157	310
400	Müncklingen	1 481	1 047	687	202	119	177	89	234
115 051	Weil im Schönbuch	8 429	6 182	3 867	1 181	884	687	585	1 286
001	Weil im Schönbuch	6 544	4 806	3 136	873	608	538	398	940
002	Neuweiler	920	675	327	153	158	72	111	192
003	Breitenstein	965	701	404	155	118	77	76	154

Noch: **4. Bevölkerung am Ort der Hauptwohnung in den Gemeindeteilen Baden-Württembergs am 25. Mai 1987**
nach höchstem allgemeinem/berufsbildendem Schulabschluß sowie Schüler/Studenten

Schl.-Nr.	Gemeinde Gemeindeteil	Bevölkerung am Ort der Hauptwohnung insgesamt	Darunter im Alter von 15 bis unter 65 Jahren						Schüler/ Studenten am Ort der Hauptwohnung insgesamt
			zu- sammen	und zwar mit					
				Volks-, Hauptschul- abschluß	Realschul- abschluß (Fachober- schulreife)	Hochschul-, Fachhoch- schulreife	Berufsfach-, Fachschul- abschluß	Hochschul-, Fachhoch- schul- abschluß	
		1	2	3	4	5	6	7	8
115 052	Weissach	6 193	4 478	2 700	996	612	833	487	951
001	Weissach	3 673	2 618	1 638	579	314	522	247	550
002	Flacht	2 520	1 860	1 062	417	298	311	240	401
	Böblingen	315 677	228 597	131 128	49 955	38 105	32 658	25 078	48 132
116	Esslingen								
116 081	Aichtal, Stadt	8 311	6 058	3 271	1 421	1 157	1 011	793	1 253
001	Grötzingen	3 308	2 427	1 270	630	453	434	316	510
002	Aich	2 801	2 032	1 051	460	446	312	305	418
003	Neuenhaus	2 202	1 599	950	331	258	265	172	325
116 076	Aichwald	7 624	5 513	2 693	1 406	1 123	986	805	1 390
001	Aichelberg	2 410	1 738	804	476	373	303	276	427
002	Aichschieß	1 728	1 247	559	312	302	214	201	315
003	Krummhardt	799	576	227	166	146	104	110	167
004	Lobenrot	261	185	82	34	60	38	42	48
005	Schanbach	2 426	1 767	1 021	418	242	327	176	433
116 004	Altbach	5 559	4 097	2 326	970	667	694	446	755
001	Altbach	5 559	4 097	2 326	970	667	694	446	755
116 005	Altdorf	891	628	412	113	75	100	48	134
001	Altdorf	891	628	412	113	75	100	48	134
116 006	Altenriet	1 380	987	608	191	136	110	91	225
001	Altenriet	1 380	987	608	191	136	110	91	225
116 007	Baltmannsweiler	5 294	3 835	2 233	868	542	565	363	845
001	Baltmannsweiler	2 908	2 059	1 251	453	273	305	176	449
002	Hohengehren	2 386	1 776	982	415	269	260	187	396
116 008	Bempflingen	3 100	2 146	1 350	433	262	283	197	469
001	Nord	2 049	1 438	944	277	152	165	110	319
002	West	616	414	239	93	61	78	45	81
003	Kleinbettlingen	435	294	167	63	49	40	42	69
116 011	Beuren	3 233	2 280	1 464	463	273	313	184	451
001	Beuren	2 856	2 029	1 295	406	255	287	166	404
002	Balzholz	377	251	169	57	18	26	18	47
116 012	Bissingen an der Teck	3 271	2 282	1 363	516	323	321	239	494
001	Bissingen an der Teck	2 888	2 012	1 213	456	276	287	198	436
002	Ochsenwang	383	270	150	60	47	34	41	58
116 014	Deizisau	6 031	4 488	2 874	913	517	687	327	909
001	Deizisau	6 031	4 488	2 874	913	517	687	327	909
116 015	Denkendorf	9 719	7 135	4 297	1 559	970	861	626	1 471
001	Denkendorf	9 719	7 135	4 297	1 559	970	861	626	1 471
116 016	Dettingen unter Teck	5 055	3 549	2 189	828	422	633	341	698
001	Dettingen unter Teck	5 055	3 549	2 189	828	422	633	341	698
116 018	Erkenbrechtsweiler	1 831	1 303	969	207	69	98	62	250
001	Erkenbrechtsweiler	1 831	1 303	969	207	69	98	62	250
116 019	Esslingen am Neckar,St.	90 557	64 228	35 607	14 816	11 619	10 345	7 035	12 420
011	Mitte	5 630	4 129	2 692	707	615	455	310	820
012	West	3 727	2 735	1 584	555	519	428	287	575
013	Hohenkreuz	3 301	2 182	1 138	529	420	352	236	488
014	Ost	9 494	6 769	3 733	1 402	1 424	1 006	809	1 387
021	Neckarhalde	840	546	203	159	165	108	129	113
022	Rüdern	1 320	911	425	243	211	156	165	187
023	Sulzgries	4 158	2 993	1 283	839	746	622	522	620
024	Krummenacker	1 930	1 417	654	378	327	275	219	292
031	St. Bernhard	4 318	3 233	1 583	842	699	523	392	687

Noch: 4. Bevölkerung am Ort der Hauptwohnung in den Gemeindeteilen Baden-Württembergs am 25. Mai 1987
nach höchstem allgemeinem/berufsbildendem Schulabschluß sowie Schüler/Studenten

Schl.-Nr.	Gemeinde Gemeindeteil	Bevölkerung am Ort der Hauptwohnung insgesamt	Darunter im Alter von 15 bis unter 65 Jahren					Schüler/ Studenten am Ort der Hauptwohnung insgesamt	
			zu- sammen	und zwar mit					
				Volks-, Hauptschul- abschluß	Realschul- abschluß (Fachober- schulreife)	Hochschul-, Fachhoch- schulreife	Berufsfach-, Fachschul- abschluß		Hochschul-, Fachhoch- schul- abschluß
		1	2	3	4	5	6	7	8
noch: Esslingen am Neckar,St.									
032	Serach	2 062	1 565	545	434	500	283	360	383
033	Obertal	372	272	153	69	39	60	23	41
034	Wäldenbronn	2 340	1 741	1 028	397	265	298	171	289
035	Wiflingshausen	1 269	934	338	258	288	176	193	189
036	Liebersbronn	1 461	1 024	398	265	314	175	180	226
037	Kennenburg	929	324	169	72	71	57	47	64
041	Hegensberg	2 830	2 027	900	576	482	371	323	393
042	Kimmichsweiler Oberhof	200	131	—	—	—	—	—	—
051	Oberesslingen-West	8 939	6 053	3 282	1 550	1 041	1 055	607	1 092
052	Oberesslingen-Ost	3 967	2 734	1 604	652	388	387	219	459
053	Oberessl.-Ind.-Gebiet	423	384	279	59	37	8	10	34
061	Sirnau	749	524	383	76	53	58	26	114
062	Sirnau Industriegebiet	8	7	—	—	—	—	—	—
063	Sirnau Entennest	7	5	—	—	—	—	—	—
071	Pliensauvorstadt	5 877	3 958	2 603	765	436	520	242	774
072	Zollberg	5 421	3 669	2 157	848	506	563	303	630
081	Weil	1 244	910	583	190	109	156	84	167
082	Brühl	915	833	715	82	25	85	5	69
091	Mettingen Wiese	894	700	523	107	49	87	12	122
092	Mettingen	3 901	2 714	1 731	580	333	452	166	427
101	Berkheim-Nord	4 609	3 287	1 887	786	517	577	335	641
102	Berkheim-Süd	3 320	2 499	1 229	688	471	504	306	570
111	Zell	4 102	3 018	1 740	675	532	523	328	534
116 077	Filderstadt, Stadt	36 323	26 817	14 866	6 582	4 429	4 198	2 756	5 393
101	Bernhausen-Süd	6 999	5 197	2 917	1 287	803	811	475	1 042
102	Bernhausen-Nord	4 849	3 616	1 791	975	728	588	453	762
201	Bonlanden	8 422	6 338	3 344	1 642	1 120	1 050	692	1 320
301	Harthausen	3 487	2 577	1 514	583	387	408	235	520
401	Plattenhardt	6 412	4 581	2 534	1 108	759	691	511	921
501	Sielmingen	6 154	4 508	2 766	987	632	650	390	828
116 020	Frickenhausen	8 544	6 119	3 971	1 214	733	905	457	1 257
001	Linsenhofen	2 460	1 728	1 096	348	229	279	149	395
002	Frickenhausen	5 037	3 616	2 342	731	429	510	262	711
003	Tischart	1 047	775	533	135	75	116	46	151
116 022	Großbettlingen	3 464	2 485	1 582	523	302	418	186	534
001	Großbettlingen	3 464	2 485	1 582	523	302	418	186	534
116 027	Hochdorf	4 115	3 025	1 724	702	457	458	313	616
001	Hochdorf	4 115	3 025	1 724	702	457	458	313	616
116 029	Holzmaden	1 646	1 165	688	277	149	216	95	268
001	Holzmaden	1 646	1 165	688	277	149	216	95	268
116 033	Kirchheim u.Teck,Stadt	33 920	23 608	13 027	5 890	3 824	3 647	2 568	4 768
001	Mitte-West	3 936	2 755	1 776	584	312	351	198	558
002	Nordwest	4 126	2 906	1 371	812	625	424	393	603
003	Nordost	4 110	2 896	1 238	847	670	480	498	697
004	Ost	4 210	2 732	1 526	690	421	453	267	536
005	Südost	4 530	3 131	1 973	700	349	384	214	598
006	Südwest	1 524	1 051	432	311	260	170	172	194
007	Lindorf	938	659	391	159	89	95	65	131
008	Ötlingen-Süd	2 154	1 432	893	297	205	205	135	250
009	Ötlingen-Nord	3 649	2 655	1 509	664	392	444	261	463
010	Nabern	1 868	1 329	701	346	231	252	185	312
011	Jesingen	2 875	2 062	1 217	480	270	389	180	426
116 035	Köngen	8 058	5 919	3 557	1 327	835	876	530	1 199
001	Köngen	8 058	5 919	3 557	1 327	835	876	530	1 199
116 036	Kohlberg	2 119	1 488	1 007	280	137	189	79	328
001	Kohlberg	2 119	1 488	1 007	280	137	189	79	328
116 078	Leinfeld.-Echterding.,St.	33 694	24 892	12 232	6 518	5 014	3 704	3 062	4 826
110	Echterdingen	10 924	8 119	4 402	2 040	1 352	1 221	762	1 548

Noch: **4. Bevölkerung am Ort der Hauptwohnung in den Gemeindeteilen Baden-Württembergs am 25. Mai 1987**
nach höchstem allgemeinem/berufsbildendem Schulabschluß sowie Schüler/Studenten

Schl.-Nr.	Gemeinde Gemeindeteil	Bevölkerung am Ort der Hauptwohnung insgesamt	Darunter im Alter von 15 bis unter 65 Jahren						Schüler/ Studenten am Ort der Hauptwohnung insgesamt
			zu- sammen	und zwar mit					
				Volks-, Hauptschul- abschluß	Realschul- abschluß (Fachober- schulreife)	Hochschul-, Fachhoch- schulreife	Berufsfach-, Fachschul- abschluß	Hochschul-, Fachhoch- schul- abschluß	
		1	2	3	4	5	6	7	8
noch : Leinfeld.-Echterding.,St.									
210	Leinfelden	7 546	5 544	2 414	1 522	1 329	779	865	1 095
220	Unteraichen	2 224	1 642	929	401	244	232	151	292
230	Oberaichen	3 008	2 277	825	697	641	410	398	462
310	Musberg	4 974	3 619	1 696	977	789	594	501	694
410	Stetten	5 018	3 691	1 966	881	659	468	385	735
116 079	Lenningen	7 978	5 601	3 780	1 101	518	672	349	1 074
001	Brucken	990	703	487	126	69	75	52	128
002	Unterlenningen	1 960	1 396	953	267	124	163	83	240
003	Oberlenningen	2 642	1 846	1 155	413	201	244	140	409
004	Hochwang	761	552	419	78	36	53	22	78
005	Schlattstall	196	129	85	28	10	17	6	29
006	Gutenberg	696	483	326	97	42	69	26	106
007	Schopfloch	733	492	355	92	36	51	20	84
116 037	Lichtenwald	2 399	1 707	991	390	253	233	220	377
001	Hegenlohe	1 257	896	494	214	147	130	130	205
002	Thomashardt	1 142	811	497	176	106	103	90	172
116 041	Neckartailfingen	3 274	2 385	1 435	475	335	384	226	538
001	Neckartailfingen	3 274	2 385	1 435	475	335	384	226	538
116 042	Neckartenzlingen	5 443	3 925	2 538	734	493	478	308	877
001	Neckartenzlingen	5 443	3 925	2 538	734	493	478	308	877
116 043	Neidlingen	1 602	1 142	831	194	77	155	51	218
001	Neidlingen	1 602	1 142	831	194	77	155	51	218
116 046	Neuffen, Stadt	5 208	3 601	2 129	862	479	597	308	773
001	Neuffen	4 725	3 258	1 902	797	449	549	288	701
002	Kappishäusern	483	343	227	65	30	48	20	72
116 047	Neuhausen a.d.Fildern	10 398	7 602	4 146	1 848	1 362	1 149	859	1 672
001	Neuhausen a. d. Fildern	10 398	7 602	4 146	1 848	1 362	1 149	859	1 672
116 048	Notzingen	3 089	2 222	1 352	501	275	351	183	445
001	Notzingen	2 189	1 573	984	345	179	245	111	298
002	Wellingen	900	649	368	156	96	106	72	147
116 049	Nürtingen, Stadt	36 350	25 580	13 834	6 048	4 583	3 884	2 684	6 102
001	Innenstadt	2 681	1 888	1 015	367	404	171	177	505
002	Kießling	2 112	1 458	583	437	374	280	215	323
003	Vendelau-Ersberg	2 328	1 574	872	336	314	203	182	335
004	Rieth-Jettenhartsiedl.	1 461	1 074	497	281	240	188	153	261
005	Braike	4 811	3 282	1 817	761	560	412	307	804
006	Roßdorf	4 067	2 854	1 429	742	513	499	337	787
007	Enzenhardt-Lerchenberg	2 216	1 542	849	356	274	217	168	365
008	Kleintischardt	1 344	977	625	176	146	128	55	230
009	Oberensingen	3 261	2 161	1 172	523	390	329	255	444
010	Hardt	903	668	259	186	187	107	119	178
011	Zizishausen	3 275	2 413	1 362	603	343	463	205	554
012	Reudern	2 438	1 761	1 006	399	289	322	171	434
013	Raidwangen	1 886	1 353	812	287	196	175	125	353
014	Neckarhausen	3 567	2 575	1 536	594	353	390	215	529
116 050	Oberboihingen	4 500	3 232	1 897	719	473	558	327	682
001	Oberboihingen	4 500	3 232	1 897	719	473	558	327	682
116 053	Ohmden	1 579	1 158	741	258	119	208	90	228
001	Ohmden	1 579	1 158	741	258	119	208	90	228
116 080	Ostfildern, Stadt	27 888	20 172	10 401	5 014	3 946	3 568	2 556	4 189
101	Nellingen	8 311	6 071	3 288	1 484	1 025	1 068	659	1 277
102	Parksiedlung	3 108	2 189	1 126	526	446	345	287	404
201	Ruit	7 611	5 490	2 686	1 408	1 176	1 013	761	1 163
301	Kemnat	4 841	3 508	1 716	877	792	601	522	743
401	Scharnhäusen	4 017	2 914	1 585	719	507	541	327	602

Noch: 4. Bevölkerung am Ort der Hauptwohnung in den Gemeindeteilen Baden-Württembergs am 25. Mai 1987
nach höchstem allgemeinem/berufsbildendem Schulabschluß sowie Schüler/Studenten

Schl.-Nr.	Gemeinde Gemeindeteil	Bevölkerung am Ort der Hauptwohnung insgesamt	Darunter im Alter von 15 bis unter 65 Jahren						Schüler/ Studenten am Ort der Hauptwohnung insgesamt
			zu- sammen	und zwar mit					
				Volks-, Hauptschul- abschluß	Realschul- abschluß (Fachober- schulreife)	Hochschul-, Fachhoch- schulreife	Berufsfach-, Fachschul- abschluß	Hochschul-, Fachhoch- schul- abschluß	
		1	2	3	4	5	6	7	8
116 054	Owen, Stadt	2 925	2 004	1 264	448	233	293	159	419
001	Owen	2 925	2 004	1 264	448	233	293	159	419
116 056	Plochingen, Stadt	12 140	8 654	4 915	2 023	1 421	1 481	903	1 685
012	Stadtbezirk	9 561	6 832	3 855	1 619	1 124	1 173	735	1 367
021	Stumpenhof	2 579	1 822	1 060	404	297	308	168	318
116 058	Reichenbach a. d. Fils	7 012	5 027	3 116	1 125	630	828	395	951
011	Reichenbach a. d. Fils	7 012	5 027	3 116	1 125	630	828	395	951
116 063	Schlaitdorf	1 442	970	543	223	160	136	97	233
001	Schlaitdorf	1 442	970	543	223	160	136	97	233
116 068	Unterensingen	3 927	2 923	1 801	674	346	435	205	580
001	Unterensingen	3 927	2 923	1 801	674	346	435	205	580
116 070	Weilheim a.d.Teck,St.	8 145	5 699	3 665	1 214	598	869	418	1 186
001	Weilheim	7 436	5 192	3 328	1 113	550	798	390	1 088
002	Hepsisau	709	507	337	101	48	71	28	98
116 071	Wendlingen a.Neckar,St.	14 414	10 409	6 199	2 361	1 399	1 572	900	2 140
001	Wendlingen am Neckar	14 414	10 409	6 199	2 361	1 399	1 572	900	2 140
116 072	Wernau (Neckar), Stadt	11 765	8 514	5 327	1 838	981	893	536	1 611
011	Pfanhausen-Nord	1 423	1 045	605	258	119	130	68	217
012	Pfanhausen-Süd	1 870	1 280	720	318	196	167	116	250
021	Steinbach-Nord	3 821	2 781	1 855	547	274	249	148	502
022	Steinbach-Süd	4 651	3 408	2 147	715	392	347	204	642
116 073	Wolfschlugen	5 212	3 742	2 184	882	563	649	396	808
001	Wolfschlugen	5 212	3 742	2 184	882	563	649	396	808
	Esslingen	460 429	330 316	187 399	76 949	53 279	51 011	33 773	67 741
117	Göppingen								
117 001	Adelberg	1 710	1 208	724	279	164	175	111	260
001	Adelberg	1 710	1 208	724	279	164	175	111	260
117 002	Aichelberg	839	579	364	139	56	105	48	117
001	Aichelberg	839	579	364	139	56	105	48	117
117 003	Albershausen	3 710	2 619	1 619	598	311	514	231	550
001	Albershausen	3 710	2 619	1 619	598	311	514	231	550
117 006	Bad Ditzenbach	3 010	2 038	1 398	351	209	258	138	367
001	Bad Ditzenbach	1 176	800	498	158	112	97	80	135
002	Gosbach	1 357	912	666	136	72	107	43	172
003	Auendorf	477	326	234	57	25	54	15	60
117 007	Bad Überkingen	3 586	2 464	1 464	575	326	506	216	509
001	Bad Überkingen	1 848	1 246	667	332	191	259	131	242
002	Hausen	664	465	297	93	56	84	39	102
003	Unterböhringen	813	569	386	104	62	102	37	124
004	Oberböhringen	261	184	114	46	17	61	9	41
117 009	Birenbach	1 627	1 175	655	287	186	180	127	236
001	Birenbach	1 627	1 175	655	287	186	180	127	236
117 010	Böhlenkirch	4 633	3 164	2 204	571	292	431	175	702
001	Böhlenkirch	2 761	1 868	1 328	321	169	263	99	412
002	Treffelhausen	945	676	465	127	61	89	39	138
003	Schnittlingen	382	256	173	51	19	42	6	59
004	Steinenkirch	545	364	238	72	43	37	31	93
117 011	Börtlingen	1 657	1 175	723	277	131	231	97	219
001	Börtlingen	1 657	1 175	723	277	131	231	97	219

Noch: 4. Bevölkerung am Ort der Hauptwohnung in den Gemeindeteilen Baden-Württembergs am 25. Mai 1987
nach höchstem allgemeinem/berufsbildendem Schulabschluß sowie Schüler/Studenten

Schl.-Nr.	Gemeinde Gemeindeteil	Bevölkerung am Ort der Hauptwohnung insgesamt	Darunter im Alter von 15 bis unter 65 Jahren						Schüler/ Studenten am Ort der Hauptwohnung insgesamt
			zu- sammen	und zwar mit					
				Volks-, Hauptschul- abschluß	Realschul- abschluß (Fachober- schulreife)	Hochschul-, Fachhoch- schulreife	Berufsfach-, Fachschul- abschluß	Hochschul-, Fachhoch- schul- abschluß	
		1	2	3	4	5	6	7	8
117 012	Boll	4 161	2 794	1 415	684	544	449	357	734
001	Süd	1 646	1 165	646	272	196	179	131	264
002	Boll	2 515	1 629	769	412	348	270	226	470
117 014	Deggingen	5 548	3 862	2 468	808	389	637	262	798
001	Deggingen	4 012	2 761	1 740	583	289	458	194	567
002	Reichenbach im Täle	1 536	1 101	728	225	100	179	68	231
117 015	Donzdorf, Stadt	10 963	7 692	4 950	1 579	856	1 071	586	1 694
011	Donzdorf	7 396	5 146	3 301	1 043	606	777	422	1 098
021	Reichenbach	1 697	1 209	778	247	127	145	88	281
031	Winzingen	1 870	1 337	871	289	123	149	76	315
117 016	Drackenstein	338	227	183	29	8	24	8	49
001	Drackenstein	338	227	183	29	8	24	8	49
117 017	Dürnau	1 525	1 097	713	251	99	124	59	213
001	Dürnau	1 525	1 097	713	251	99	124	59	213
117 018	Ebersbach a.d.Fils,St.	14 596	10 359	6 586	2 118	1 194	1 331	795	2 077
001	Nord	5 217	3 632	2 171	785	522	490	366	710
002	Süd	2 665	1 876	1 391	275	125	164	67	389
003	Sulpach	1 583	1 175	765	242	118	137	62	174
004	Büchenbronn	322	227	154	43	20	29	17	50
005	Krapfenreut	114	73	54	14	3	9	1	29
006	Roßwälden	1 870	1 336	784	315	178	199	127	298
007	Weiler ob der Fils	955	717	433	150	95	83	69	145
008	Bünzwangen	1 870	1 323	834	294	133	220	86	282
117 019	Eislingen/Fils, Stadt	17 217	11 812	7 669	2 356	1 318	1 240	815	2 287
001	Nord	9 774	6 662	4 242	1 343	809	682	518	1 337
002	Süd	7 037	4 881	3 217	974	494	529	285	892
003	Krummwälden	406	269	210	39	15	29	12	58
117 020	Eschenbach	1 659	1 183	724	267	144	203	88	242
001	Eschenbach	1 659	1 183	724	267	144	203	88	242
117 023	Gammelshausen	1 485	1 074	671	225	127	197	81	242
001	Gammelshausen	1 485	1 074	671	225	127	197	81	242
117 024	Geislingen a.d.St.,St.	25 980	17 615	11 457	3 521	2 038	2 655	1 251	3 400
011	Seebach	3 197	2 156	1 379	454	259	320	157	337
012	Notzentel	2 952	1 984	1 318	380	229	295	153	356
013	Obere Stadt	2 671	1 757	1 209	299	196	205	108	344
014	Zillerstall	1 219	889	521	195	129	143	65	161
021	Nörtl. Stuttgarter Str.	2 250	1 471	942	307	181	210	118	234
022	Schwärzwiesen	3 454	2 374	1 404	567	317	433	208	430
023	Westl. Überkinger Str.	5 121	3 423	2 390	610	290	395	175	749
024	Unterdorf	1 312	935	611	172	119	123	63	173
031	Weiler	542	387	204	86	83	78	59	86
051	Türkheim	543	368	282	59	16	81	11	82
071	Stötten	239	155	111	24	11	37	4	41
081	Waldhausen	210	145	99	33	11	45	8	39
091	Eybach	1 452	1 012	587	233	157	194	97	232
101	Aufhausen	818	559	400	102	40	96	25	136
117 025	Gingen an der Fils	4 173	2 872	1 876	610	297	460	200	570
001	Gingen an der Fils	4 173	2 872	1 876	610	297	460	200	570
117 026	Göppingen, Stadt	52 151	35 200	21 070	7 657	5 089	4 819	3 135	6 676
001	Stadtzentrum	8 634	5 730	3 652	1 123	752	696	421	1 054
002	Nordweststadt	5 462	3 647	2 042	834	616	510	404	707
003	Südweststadt	3 850	2 658	1 377	681	485	474	297	520
004	Nordoststadt	3 047	2 034	1 148	468	347	302	207	338
005	Südoststadt	3 542	2 321	1 719	361	166	265	68	372
006	Nordstadt	2 929	1 887	726	487	567	273	394	393
020	Bartenbach	3 528	2 302	1 328	536	355	426	229	464
030	Bezgenriet	1 455	1 031	716	179	114	183	70	169

Noch: **4. Bevölkerung am Ort der Hauptwohnung in den Gemeindeteilen Baden-Württembergs am 25. Mai 1987**
nach höchstem allgemeinem/berufsbildendem Schulabschluß sowie Schüler/Studenten

Schl.-Nr.	Gemeinde Gemeindeteil	Bevölkerung am Ort der Hauptwohnung insgesamt	Darunter im Alter von 15 bis unter 65 Jahren						Schüler/ Studenten am Ort der Hauptwohnung insgesamt
			zu- sammen	und zwar mit					
				Volks-, Hauptschul- abschluß	Realschul- abschluß (Fachober- schulreife)	Hochschul-, Fachhoch- schulreife	Berufsfach-, Fachschul- abschluß	Hochschul-, Fachhoch- schul- abschluß	
		1	2	3	4	5	6	7	8
noch: Göppingen, Stadt									
040	Holzheim	2 460	1 683	1 037	358	208	190	120	321
050	Manzen Ursenwang	4 028	2 840	1 746	631	356	370	212	513
060	Jebenhausen	3 898	2 660	1 645	584	345	398	215	497
070	Hohrein	123	83	53	19	8	13	6	16
080	Hohenstaufen	1 170	785	514	151	86	124	57	165
090	Maitis	475	316	208	61	34	46	24	72
100	Lenglingen	78	55	37	12	5	17	2	6
110	Faurndau	7 472	5 168	3 122	1 172	645	532	409	1 069
117 028	Gruibingen	1 836	1 263	902	201	105	231	72	276
001	Gruibingen	1 836	1 263	902	201	105	231	72	276
117 029	Hattenhofen	2 715	1 912	1 173	393	278	352	188	420
001	Hattenhofen	2 715	1 912	1 173	393	278	352	188	420
117 030	Heiningen	4 896	3 468	2 032	790	506	517	343	749
001	Heiningen	4 896	3 468	2 032	790	506	517	343	749
117 031	Hohenstadt	524	335	261	36	24	64	11	101
001	Hohenstadt	524	335	261	36	24	64	11	101
117 033	Kuchen	5 567	3 922	2 428	898	457	660	290	798
001	Kuchen	5 567	3 922	2 428	898	457	660	290	798
117 061	Lauterstein, Stadt	2 660	1 821	1 274	353	140	324	95	367
001	Nenningen	1 482	1 023	721	194	78	192	51	206
002	Weißenstein	1 178	798	553	159	62	132	44	161
117 035	Mühlhausen im Täle	936	657	449	119	65	81	47	117
001	Mühlhausen im Täle	936	657	449	119	65	81	47	117
117 037	Ottenbach	2 084	1 407	941	286	129	204	90	338
001	Ottenbach	2 084	1 407	941	286	129	204	90	338
117 038	Rechberghausen	4 991	3 480	2 075	792	471	623	322	716
001	Rechberghausen	4 991	3 480	2 075	792	471	623	322	716
117 042	Salach	6 793	4 573	3 023	860	490	687	285	951
001	Salach	6 793	4 573	3 023	860	490	687	285	951
117 043	Schlat	1 634	1 136	734	228	129	219	93	234
001	Schlat	1 634	1 136	734	228	129	219	93	234
117 044	Schlierbach	3 438	2 446	1 614	497	245	396	188	548
001	Schlierbach	3 438	2 446	1 614	497	245	396	188	548
117 049	Süßen	8 841	6 104	3 880	1 301	644	801	396	1 239
001	Süßen	8 841	6 104	3 880	1 301	644	801	396	1 239
117 051	Uhingen	12 090	8 461	5 593	1 626	974	1 391	594	1 675
001	Uhingen	7 767	5 329	3 564	994	609	857	370	1 035
002	Diegelsberg	385	288	188	60	35	52	23	61
003	Nassachmühle	323	249	148	54	33	49	22	49
004	Nassach	250	177	127	34	14	18	7	40
005	Baiereck	460	346	232	59	44	46	26	60
006	Holzhausen	1 537	1 097	695	230	132	220	81	238
007	Sparwiesen	1 368	975	639	195	107	149	65	192
117 053	Wäschenbeuren	2 808	1 943	1 263	386	220	305	126	474
001	Wäschenbeuren	2 808	1 943	1 263	386	220	305	126	474
117 055	Wangen	3 209	2 282	1 360	538	294	390	185	473
001	Wangen	2 740	1 934	1 130	471	256	338	163	402
002	Oberwälden	469	348	230	67	38	52	22	71
117 058	Wiesensteig, Stadt	2 426	1 729	1 265	292	120	133	65	284
001	Wiesensteig	2 426	1 729	1 265	292	120	133	65	284

Noch: 4. Bevölkerung am Ort der Hauptwohnung in den Gemeindeteilen Baden-Württembergs am 25. Mai 1987
nach höchstem allgemeinem/berufsbildendem Schulabschluß sowie Schüler/Studenten

Schl.-Nr.	Gemeinde Gemeindeteil	Bevölkerung am Ort der Hauptwohnung insgesamt	Darunter im Alter von 15 bis unter 65 Jahren						Schüler/ Studenten am Ort der Hauptwohnung insgesamt
			zu- sammen	und zwar mit					
				Volks-, Hauptschul- abschluß	Realschul- abschluß (Fachober- schulreife)	Hochschul-, Fachhoch- schulreife	Berufsfach-, Fachschul- abschluß	Hochschul-, Fachhoch- schul- abschluß	
		1	2	3	4	5	6	7	8
117 060	Zell unter Aichelberg	2 363	1 672	1 009	336	237	305	190	386
001	Zell unter Aichelberg	2 363	1 672	1 009	336	237	305	190	386
	Göppingen	230 379	158 820	100 209	33 114	19 306	23 293	12 360	32 088
118	Ludwigsburg								
118 001	Affalterbach	4 271	3 035	1 778	735	375	494	296	704
001	Affalterbach	4 271	3 035	1 778	735	375	494	296	704
118 003	Asperg, Stadt	11 547	8 311	4 840	1 862	1 348	1 253	831	1 528
001	Asperg	11 547	8 311	4 840	1 862	1 348	1 253	831	1 528
118 006	Benningen am Neckar	4 704	3 423	2 000	804	502	559	353	643
001	Benningen am Neckar	4 704	3 423	2 000	804	502	559	353	643
118 007	Besigheim, Stadt	9 185	6 376	3 886	1 304	925	969	614	1 252
011	Altstadt Neusatz	2 096	1 500	1 072	238	143	192	81	261
012	Schimmelfeld	1 797	1 124	695	230	136	167	88	246
013	Warttumsiedlung	1 489	1 047	532	245	214	193	159	235
014	Weststadt	2 636	1 915	1 098	427	326	300	209	332
021	Ottmarsheim	1 167	790	489	164	106	117	77	178
118 079	Bietighm.-Bissingen,St.	36 820	26 542	15 218	6 097	4 100	3 349	2 561	5 493
011	Altstadt	6 301	4 529	2 398	1 050	889	628	590	939
012	Sand-Aurain	5 013	3 513	2 070	836	472	445	267	650
013	Buch	10 769	7 729	4 234	1 862	1 275	1 027	791	1 646
014	Ellental	69	50	38	8	2	13	2	18
015	Nördlich der Altstadt	26	20	—	—	—	—	—	—
016	Kammgarnspinnerei	537	365	261	60	35	26	19	85
017	Büttenwiesen	70	57	42	10	4	3	5	12
018	Wilhelmshof	47	35	—	—	—	—	—	—
021	Metterzimmern	1 723	1 286	741	278	203	142	122	276
022	Waldhof	12	10	—	—	—	—	—	—
031	Bissingen-West	5 170	3 784	2 275	836	522	519	352	751
032	Bissingen-Mitte	2 140	1 543	938	336	194	164	111	375
033	Bissingen-Ost	3 804	2 763	1 655	617	394	290	245	564
041	Untermberg	1 139	858	530	188	104	75	55	161
118 010	Bönnigheim, Stadt	6 186	4 473	2 976	918	434	669	278	924
001	Bönnigheim	5 016	3 614	2 395	749	357	531	238	744
002	Hohenstein	610	438	300	82	38	75	17	108
003	Hofen	560	421	281	87	39	63	23	72
118 011	Ditzingen, Stadt	21 763	16 098	8 852	3 838	2 717	2 679	1 908	3 262
101	West	6 425	4 779	2 712	1 066	789	762	522	917
102	Ost	5 814	4 227	2 226	1 062	783	721	580	797
303	Heimerdingen	3 135	2 266	1 392	495	294	408	193	507
404	Schöckingen	1 488	1 081	545	265	206	183	164	241
505	Hirschlanden	4 901	3 745	1 977	950	645	605	449	800
118 012	Eberdingen	5 609	4 021	2 429	938	505	648	390	847
010	Eberdingen	1 416	1 002	599	249	127	182	110	218
020	Hochdorf	2 419	1 772	1 041	415	245	287	180	373
030	Nußdorf	1 774	1 247	789	274	133	179	100	256
118 014	Erdmannhausen	4 155	3 000	1 966	565	353	367	238	606
001	Erdmannhausen 1	2 252	1 590	1 064	274	184	177	121	367
002	Erdmannhausen 2	1 903	1 410	902	291	169	190	117	239
118 015	Erligheim	1 975	1 408	986	262	116	218	86	295
001	Erligheim	1 975	1 408	986	262	116	218	86	295
118 078	Freiberg am Neckar,St.	13 525	10 111	5 722	2 429	1 553	1 510	1 011	1 956
001	Beihingen am Neckar	5 175	3 863	2 266	887	560	511	360	747
002	Heutingsheim	4 579	3 404	1 868	815	569	560	372	663
003	Geisingen am Neckar	3 771	2 844	1 588	727	424	439	279	546

Noch: 4. Bevölkerung am Ort der Hauptwohnung in den Gemeindeteilen Baden-Württembergs am 25. Mai 1987
nach höchstem allgemeinem/berufsbildendem Schulabschluß sowie Schüler/Studenten

Schl.-Nr.	Gemeinde Gemeindeteil	Bevölkerung am Ort der Hauptwohnung insgesamt	Darunter im Alter von 15 bis unter 65 Jahren						Schüler/ Studenten am Ort der Hauptwohnung insgesamt
			zu- sammen	und zwar mit					
				Volks-, Hauptschul- abschluß	Realschul- abschluß (Fachober- schulreife)	Hochschul-, Fachhoch- schulreife	Berufsfach-, Fachschul- abschluß	Hochschul-, Fachhoch- schul- abschluß	
		1	2	3	4	5	6	7	8
118 016	Freudental	2 076	1 397	853	321	154	218	101	310
001	Freudental	2 076	1 397	853	321	154	218	101	310
118 018	Gemmrighheim	3 387	2 407	1 748	388	194	317	126	483
001	Gemmrighheim	3 387	2 407	1 748	388	194	317	126	483
118 019	Gerlingen, Stadt	17 938	13 117	6 461	3 327	2 706	2 092	1 833	2 539
001	Zentrum	7 684	5 723	3 034	1 348	1 050	928	718	1 151
002	Siedlung	4 581	3 273	1 636	852	634	519	413	644
003	Gehenbühl	3 443	2 464	1 326	620	431	368	282	403
004	Höhengebiete	2 230	1 657	465	507	591	277	420	341
118 021	Großbottwar, Stadt	7 087	4 993	3 292	1 013	528	698	358	1 020
001	Großbottwar	5 101	3 643	2 350	770	419	498	283	725
002	Winzerhausen	1 263	851	603	150	69	131	44	179
003	Hof und Lembach	723	499	339	93	40	69	31	116
118 027	Hemmingen	6 937	5 136	3 004	1 239	671	701	498	1 013
001	Hemmingen	6 937	5 136	3 004	1 239	671	701	498	1 013
118 028	Hessigheim	1 796	1 227	852	231	99	181	62	268
001	Hessigheim	1 796	1 227	852	231	99	181	62	268
118 077	Ingersheim	5 074	3 637	2 279	755	471	481	316	779
001	Großingersheim	4 025	2 908	1 827	616	358	388	242	593
002	Kleiningersheim	1 049	729	452	139	113	93	74	186
118 040	Kirchheim am Neckar	4 203	2 976	2 049	561	272	392	173	582
001	Ost	1 874	1 300	948	204	98	148	48	272
002	West	2 329	1 676	1 101	357	174	244	125	310
118 080	Korntal-Münchingen,St.	16 476	11 794	5 904	2 936	2 464	2 036	1 726	2 515
001	Korntal	9 011	6 250	2 541	1 711	1 689	1 163	1 176	1 451
002	Münchingen	6 243	4 625	2 821	1 003	640	720	459	911
003	Kallenberg	1 222	919	542	222	135	153	91	153
118 046	Kornwestheim, Stadt	28 117	20 280	12 247	4 419	2 868	2 510	1 684	3 628
001	Stadtgarten	3 923	2 786	1 647	640	393	405	231	451
002	Zentrum	2 410	1 621	949	352	269	233	147	302
003	Bahnhof	5 307	3 847	2 970	540	193	283	84	772
004	Lindenstraße	3 917	2 696	1 487	667	440	377	271	526
005	Süd	6 832	4 842	2 932	1 098	655	563	383	713
006	Ost	4 237	3 355	1 701	857	651	490	389	653
007	Ehemal. Exerzierplatz	196	153	134	11	8	8	6	15
008	Nord	991	752	299	201	218	121	149	154
009	West	177	135	68	29	35	15	19	24
010	Langes Feld	127	93	60	24	6	15	5	18
118 047	Löchgau	4 410	3 181	2 130	630	305	467	203	634
001	Löchgau	4 410	3 181	2 130	630	305	467	203	634
118 048	Ludwigsburg, Stadt	78 884	55 996	32 078	12 704	9 304	7 825	5 868	10 545
001	Mitte	9 784	7 031	4 754	1 245	835	719	477	1 285
002	West	10 716	7 403	4 247	1 683	1 237	1 009	758	1 288
003	Nord	2 936	2 030	867	538	550	310	395	408
004	Ost	12 964	8 757	4 295	2 391	1 773	1 349	1 127	1 498
005	Süd	3 096	2 174	952	547	576	302	346	498
006	Pflugfelden	2 636	1 928	997	476	374	318	265	367
007	Eglosheim	11 818	8 498	5 441	1 566	1 210	980	637	1 752
008	Hoheneck	4 062	2 952	1 526	728	583	376	374	584
009	Oßweil	7 938	5 810	3 167	1 494	938	1 022	644	1 055
010	Grünbühl	2 385	1 639	1 180	264	158	203	86	328
011	Neckarweihingen	6 816	5 075	2 991	1 156	740	808	520	940
012	Poppenweiler	3 733	2 699	1 661	616	330	429	239	542
118 049	Marbach am Neckar, St.	12 586	8 706	4 923	1 941	1 487	1 440	996	1 814
001	Marbach u. Siegelhausen	8 822	6 105	3 294	1 399	1 151	996	757	1 259
002	Hörnle	1 637	1 113	722	208	142	169	95	225

Noch: **4. Bevölkerung am Ort der Hauptwohnung in den Gemeindeteilen Baden-Württembergs am 25. Mai 1987**
nach höchstem allgemeinem/berufsbildendem Schulabschluß sowie Schüler/Studenten

Schl.-Nr.	Gemeinde Gemeindeteil	Bevölkerung am Ort der Hauptwohnung insgesamt	Darunter im Alter von 15 bis unter 65 Jahren						Schüler/ Studenten am Ort der Hauptwohnung insgesamt
			zu- sammen	und zwar mit					
				Volks-, Hauptschul- abschluß	Realschul- abschluß (Fachober- schulreife)	Hochschul-, Fachhoch- schulreife	Berufsfach-, Fachschul- abschluß	Hochschul-, Fachhoch- schul- abschluß	
		1	2	3	4	5	6	7	8
noch: Marbach am Neckar, St.									
003	Rielingshausen	2 127	1 488	907	334	194	275	144	330
118 050	Markgröningen, Stadt	12 412	9 026	5 698	1 783	1 210	1 362	782	1 846
001	Markgröningen	10 318	7 513	4 647	1 522	1 064	1 188	689	1 539
002	Unterriexingen	2 094	1 513	1 051	261	146	174	93	307
118 051	Möglingen	9 981	7 495	4 295	1 790	1 077	1 094	700	1 446
001	Südl. der Bahnlinie	4 719	3 472	2 174	684	493	445	273	676
002	Nördl. der Bahnlinie	5 262	4 023	2 121	1 106	584	649	427	770
118 053	Mundelsheim	2 827	1 994	1 341	374	201	301	136	454
001	Mundelsheim	2 772	1 957	1 317	366	196	297	132	449
002	Schreyerhof	55	37	24	8	5	4	4	5
118 054	Murr	4 364	3 199	1 933	730	385	410	281	645
001	West	2 228	1 645	923	407	224	243	158	350
002	Ost	2 106	1 535	—	—	—	—	—	—
003	Nord	30	19	—	—	—	—	—	—
118 059	Oberriexingen, Stadt	2 349	1 674	1 055	351	196	225	154	379
010	Oberriexingen	2 349	1 674	1 055	351	196	225	154	379
118 060	Oberstenfeld	7 235	5 079	3 167	1 137	583	788	420	1 150
001	Oberstenfeld	5 558	3 874	2 375	873	471	614	334	929
002	Gronau	1 301	929	591	210	101	142	78	175
003	Prevorst	376	276	201	54	11	32	8	46
118 063	Pleidelsheim	4 359	3 167	1 970	656	407	418	292	646
001	Pleidelsheim	4 359	3 167	1 970	656	407	418	292	646
118 081	Remseck am Neckar	16 331	12 030	6 718	2 956	1 816	1 796	1 237	2 536
001	Neckarrems	3 792	2 756	1 575	642	426	455	290	548
002	Aldingen	5 344	3 983	2 210	990	587	588	398	823
003	Hochberg	2 979	2 174	1 085	599	388	320	268	483
004	Hochdorf	2 127	1 584	907	397	212	225	154	373
005	Neckargröningen	2 089	1 533	941	328	203	208	127	309
118 076	Sachsenheim, Stadt	14 794	10 549	6 807	2 222	1 099	1 410	709	2 343
001	Großsachsenheim	6 894	4 961	3 309	1 027	453	602	271	1 094
002	Kleinsachsenheim	3 907	2 824	1 603	689	407	465	273	637
003	Hohenhaslach	2 201	1 530	1 043	292	125	175	86	347
004	Ochsenbach	750	507	344	96	46	74	34	102
005	Häfnerhaslach	687	478	322	82	51	70	30	114
041	Spielberg	355	249	186	36	17	24	15	49
118 067	Schwieberdingen	8 971	6 695	3 617	1 616	1 193	1 058	876	1 392
001	Schwieberdingen	8 808	6 588	3 555	1 596	1 172	1 035	862	1 371
002	Hardthof	163	107	62	20	21	23	14	21
118 068	Sersheim	4 160	2 925	1 988	535	295	376	208	630
010	Sersheim	4 160	2 925	1 988	535	295	376	208	630
118 070	Steinheim a.d. Murr, St.	9 464	6 829	4 238	1 513	835	901	525	1 371
001	Nord	2 670	1 919	1 107	474	267	285	188	430
002	Süd	3 627	2 639	1 720	514	318	325	183	496
003	Kleinbottwar	1 520	1 077	648	263	126	142	82	218
004	Höpfigheim	1 647	1 194	763	262	124	149	72	227
118 071	Tamm	10 646	7 793	4 031	2 053	1 410	1 232	1 019	1 667
001	Alt-Tamm	5 392	3 916	2 278	948	548	577	369	780
002	Hohenstange	5 254	3 877	1 753	1 105	862	655	650	887
118 073	Vaihingen a.d. Enz, St.	23 151	16 470	10 188	3 547	2 007	2 080	1 416	3 517
010	Vaihingen an der Enz	8 488	6 055	3 398	1 393	934	775	619	1 376
020	Enzweihingen	3 144	2 219	1 475	455	209	254	146	443
030	Kleinglattbach	2 415	1 725	1 083	379	194	209	126	357
040	Riet	864	638	396	151	72	72	55	128

Noch: 4. Bevölkerung am Ort der Hauptwohnung in den Gemeindeteilen Baden-Württembergs am 25. Mai 1987
nach höchstem allgemeinem/berufsbildendem Schulabschluß sowie Schüler/Studenten

Schl.-Nr.	Gemeinde Gemeindeteil	Bevölkerung am Ort der Hauptwohnung insgesamt	Darunter im Alter von 15 bis unter 65 Jahren						Schüler/ Studenten am Ort der Hauptwohnung insgesamt
			zu- sammen	und zwar mit					
				Volks-, Hauptschul- abschluß	Realschul- abschluß (Fachober- schulreife)	Hochschul-, Fachhoch- schulreife	Berufsfach-, Fachschul- abschluß	Hochschul-, Fachhoch- schul- abschluß	
		1	2	3	4	5	6	7	8
noch: Vaihingen a.d. Enz, St.									
050	Roßwag	1 059	781	488	161	95	98	72	158
060	Ensingen	2 155	1 489	998	287	151	182	123	307
070	Horrheim	2 267	1 570	1 093	301	123	196	90	311
080	Gündelbach	1 249	877	595	146	94	130	80	196
090	Aurich	1 510	1 116	662	274	135	164	105	241
118 074	Walheim	2 634	1 906	1 308	371	169	273	109	346
001	Walheim	2 634	1 906	1 308	371	169	273	109	346
	Ludwigsburg	442 389	318 476	186 827	71 851	47 334	45 797	31 374	64 008
119 Rems-Murr-Kreis									
119 001	Alfdorf	5 901	4 069	2 751	771	369	573	231	917
001	Alfdorf	3 069	2 113	1 430	404	181	273	119	505
002	Pfahlbronn	2 156	1 494	987	295	150	234	89	313
003	Vordersteinenberg	676	462	334	72	38	66	23	99
119 003	Allmersbach im Tal	4 203	3 101	1 746	793	424	552	314	684
001	Allmersbach im Tal	3 230	2 404	1 371	599	327	437	231	533
002	Heutensbach	973	697	375	194	97	115	83	151
119 004	Althütte	3 488	2 390	1 378	568	324	430	225	531
111	Althütte	2 314	1 563	883	375	240	274	158	353
222	Sechselberg	1 174	827	495	193	84	156	67	178
119 087	Aspach	6 624	4 720	3 077	960	552	796	368	966
001	Großaspach	3 317	2 415	1 511	521	311	389	206	494
002	Kleinaspach	1 622	1 142	760	222	136	180	100	234
003	Allmersbach am Weinbg.	775	543	369	108	49	117	31	131
004	Rietenau	910	620	437	109	56	110	31	107
119 006	Auenwald	5 308	3 806	2 388	809	444	663	344	822
010	Oberbrüden	1 795	1 262	781	266	158	232	123	294
020	Unterbrüden	1 293	919	589	188	101	170	85	183
030	Lippoldswweiler	1 354	972	662	196	83	142	52	187
040	Ebersberg	866	653	356	159	102	119	84	158
119 008	Backnang, Stadt	30 092	21 235	12 127	4 996	3 251	3 014	2 233	4 206
001	Nordost	6 287	4 500	2 601	1 046	674	641	486	894
002	Sachsenweiler	1 531	1 052	730	191	91	85	52	192
003	Südost	2 277	1 569	777	434	298	217	173	269
004	Südwest	2 679	1 834	952	450	356	256	243	365
005	West	3 389	2 456	1 406	529	419	321	262	552
006	Nordwest	4 976	3 515	1 859	859	623	479	449	725
007	Nord	2 977	2 144	1 310	484	276	310	185	357
008	Steinbach	1 109	799	477	181	111	133	81	159
009	Heiningen	1 074	750	396	192	129	135	108	182
010	Waldrems-Horbachhof	1 319	954	547	259	121	161	87	192
011	Maubach	1 040	770	501	178	71	115	40	134
013	Ober-, Mittel- u. Schönt.	402	268	176	54	24	48	14	64
014	Strümpfelbach	744	549	336	124	58	101	52	118
015	Staigacker	288	75	59	15	—	12	1	3
119 089	Berglen	5 266	3 810	2 396	837	436	566	323	751
101	Oppelsbohm	933	665	404	138	88	113	73	143
102	Oberweiler	31	25	—	—	—	—	—	—
201	Rettersburg	474	339	230	67	31	48	20	77
202	Kieselhof	10	8	—	—	—	—	—	—
203	Drexelhof	18	13	—	—	—	—	—	—
204	Linsenhof	20	14	—	—	—	—	—	—
301	Öschelbronn	264	176	118	34	20	18	18	26
302	Stöckenhof	119	87	36	33	14	14	8	24
401	Vorderweißbuch	125	88	64	13	10	10	4	13
402	Birkenweißbuch	341	250	148	63	30	39	23	47
403	Streich	178	129	94	24	8	19	4	20
501	Steinach	798	592	377	125	71	75	51	120
502	Kottweil	177	143	89	31	20	29	16	13
601	Reichenbach	139	108	68	25	8	15	8	18

Noch: **4. Bevölkerung am Ort der Hauptwohnung in den Gemeindeteilen Baden-Württembergs am 25. Mai 1987**
nach höchstem allgemeinem/berufsbildendem Schulabschluß sowie Schüler/Studenten

Schl.-Nr.	Gemeinde Gemeindeteil	Bevölkerung am Ort der Hauptwohnung insgesamt	Darunter im Alter von 15 bis unter 65 Jahren						Schüler/ Studenten am Ort der Hauptwohnung insgesamt
			zu- sammen	und zwar mit					
				Volks-, Hauptschul- abschluß	Realschul- abschluß (Fachober- schulreife)	Hochschul-, Fachhoch- schulreife	Berufsfach-, Fachschul- abschluß	Hochschul-, Fachhoch- schul- abschluß	
		1	2	3	4	5	6	7	8
noch: Berglen									
602	Spechtshof	121	92	63	17	9	12	4	15
603	Lehnenberg	214	155	98	34	14	32	10	39
701	Ödernhardt	265	191	87	61	36	33	27	37
702	Erlenhof	59	40	30	8	—	6	—	12
801	Bretzenacker	245	167	113	37	10	23	12	22
901	Hößlinswart	735	528	340	112	60	76	40	117
119 018	Burgstetten	2 939	2 084	1 313	439	241	363	166	409
001	Burgstall	1 620	1 158	742	249	118	194	69	231
002	Erbstetten	1 319	926	571	190	123	169	97	178
119 020	Fellbach, Stadt	39 140	27 775	15 176	6 955	4 486	4 097	2 652	5 101
001	Nordwest	3 010	2 175	1 236	575	280	259	153	360
002	Nordost	3 415	2 417	1 279	657	379	306	213	465
003	Lindle	1 085	747	351	218	147	107	82	126
004	Südwest	8 656	5 936	3 226	1 497	968	996	582	1 076
005	Südost	7 912	5 396	3 020	1 325	845	873	478	929
606	Schmiden	9 278	6 867	3 677	1 711	1 153	971	718	1 304
707	Oeffingen	5 784	4 237	2 387	972	714	585	426	841
119 024	Großerlach	2 183	1 470	1 020	275	130	197	86	233
001	Großerlach	1 581	1 067	760	188	90	137	62	168
002	Grab	602	403	260	87	40	60	24	65
119 037	Kaisersbach	2 061	1 381	992	240	84	164	56	289
001	Kaisersbach	2 061	1 381	992	240	84	164	56	289
119 093	Kernen im Remstal	13 776	10 263	5 469	2 584	1 661	1 679	962	1 955
001	Rommelshausen	8 189	6 122	3 479	1 571	861	1 006	561	1 029
002	Stetten	5 587	4 141	1 990	1 013	800	673	401	926
119 038	Kirchberg an der Murr	3 216	2 277	1 533	416	248	257	149	494
011	Kirchberg an der Murr	3 216	2 277	1 533	416	248	257	149	494
119 041	Korb	9 327	6 897	3 957	1 654	1 062	1 060	644	1 327
001	Korb	7 986	5 884	3 385	1 413	898	888	541	1 141
002	Kleinheppach	1 341	1 013	572	241	164	172	103	186
119 042	Leutenbach	9 299	6 890	4 205	1 646	822	1 254	557	1 259
001	Leutenbach	3 733	2 758	1 759	615	300	511	179	469
002	Nellmersbach	2 637	1 957	1 166	486	239	356	163	367
003	Weiler zum Stein	2 929	2 175	1 280	545	283	387	215	423
119 044	Murrhardt, Stadt	13 274	8 948	5 971	1 730	901	1 077	538	1 736
001	Süd	1 757	1 130	617	258	194	147	130	226
002	Nord	6 839	4 630	3 077	908	463	595	255	898
003	Alm	1 111	753	496	179	52	88	38	156
004	Siegesberg	933	672	494	99	51	73	26	126
005	Köchersberg	441	291	225	36	20	29	6	52
006	Fornsbach	1 393	943	657	180	80	107	59	184
007	Kirchenkirnberg	800	529	405	70	41	38	24	94
119 053	Oppenweiler	3 720	2 616	1 537	588	360	346	259	527
001	Oppenweiler	3 720	2 616	1 537	588	360	346	259	527
119 055	Plüderhausen	8 714	6 196	3 844	1 423	681	925	475	1 234
001	Nordbereich	4 206	2 980	1 646	752	431	428	301	621
002	Südbereich	4 256	3 040	2 081	628	234	473	162	591
010	Walkersbach	252	176	117	43	16	24	12	22
119 090	Remshalden	12 836	9 288	5 040	2 402	1 470	1 614	1 043	1 856
011	Geradstetten	4 377	3 181	1 876	732	445	487	306	593
021	Hebsack	1 582	1 145	604	313	171	213	116	278
031	Rohrbronn	612	462	258	111	77	87	56	75
041	Grunbach	5 600	4 054	2 105	1 126	671	736	472	799
051	Buoch	665	446	197	120	106	91	93	111

Noch: 4. Bevölkerung am Ort der Hauptwohnung in den Gemeindeteilen Baden-Württembergs am 25. Mai 1987
nach höchstem allgemeinem/berufsbildendem Schulabschluß sowie Schüler/Studenten

Schl.-Nr.	Gemeinde Gemeindeteil	Bevölkerung am Ort der Hauptwohnung insgesamt	Darunter im Alter von 15 bis unter 65 Jahren						Schüler/ Studenten am Ort der Hauptwohnung insgesamt
			zu- sammen	und zwar mit					
				Volks-, Hauptschul- abschluß	Realschul- abschluß (Fachober- schulreife)	Hochschul-, Fachhoch- schulreife	Berufsfach-, Fachschul- abschluß	Hochschul-, Fachhoch- schul- abschluß	
		1	2	3	4	5	6	7	8
119 061	Rudersberg	9 824	6 915	4 646	1 359	643	985	425	1 400
001	Rudersberg	3 481	2 526	1 645	519	249	349	170	517
002	Oberndorf	846	620	424	104	68	86	35	102
003	Klaffenbach	292	194	141	31	18	21	10	49
004	Mannenberg	287	176	125	28	17	36	10	34
005	Zumhof Waldenstein	301	212	136	44	21	34	14	53
007	Asperglen	301	205	138	48	16	40	10	32
008	Krehwinkel	209	154	117	23	8	19	8	26
009	Necklinsberg	240	160	116	33	6	25	4	33
010	Steinenberg	1 468	996	636	210	109	137	79	224
011	Schlechtbach	1 631	1 138	789	220	92	154	55	223
012	Michelau	509	368	258	72	24	54	20	74
013	Lindental	259	166	121	27	15	30	10	33
119 067	Schorndorf, Stadt	35 759	25 090	14 614	5 880	3 599	3 931	2 485	5 132
001	Innenstadt	4 627	3 154	1 798	739	515	484	342	690
002	Südost	3 095	2 185	1 203	546	352	339	256	397
003	Süd	4 018	2 723	1 179	812	600	556	414	586
004	Südwest	2 583	1 801	921	462	328	336	229	344
005	Zw. Bahnlinie	5 364	3 860	2 765	629	345	490	191	675
006	Nord	3 408	2 459	1 408	598	336	373	237	500
108	Buhlbronn	656	458	315	83	46	66	34	98
209	Miedelsbach	1 825	1 307	821	297	145	201	104	271
310	Schlichten	856	592	357	127	83	107	65	153
411	Weiler	3 295	2 307	1 274	599	323	329	228	487
512	Schornbach	1 706	1 230	762	271	140	171	98	259
613	Oberberken	1 377	940	490	241	161	149	124	251
714	Haubersbronn	2 949	2 074	1 321	476	225	330	163	421
119 068	Schwaikheim	7 962	5 736	3 689	1 198	631	655	399	1 148
001	Schwaikheim	7 962	5 736	3 689	1 198	631	655	399	1 148
119 069	Spiegelberg	1 719	1 155	837	203	91	188	69	186
001	Spiegelberg	1 017	696	474	139	66	113	51	105
002	Jux	381	260	202	36	17	46	13	44
003	Nassach Kurzach	271	165	135	22	7	24	5	31
004	Dauernberg	50	34	26	6	1	5	–	6
119 075	Sulzbach an der Murr	4 519	3 080	2 105	601	252	477	181	637
001	Sulzbach an der Murr	3 632	2 499	1 671	504	227	382	169	516
100	Bartenbach Harrenberg	226	158	129	20	5	16	3	29
110	Schleißweiler	148	98	70	16	6	11	3	20
120	Lautern	129	87	60	21	3	30	–	14
130	Siebersbach und Hammer	120	74	57	11	4	14	2	18
140	Ittenberg	62	35	25	5	1	6	1	14
141	Eschelhof	–	–	–	–	–	–	–	–
150	Kleinhöchberg	39	21	–	–	–	–	–	–
160	Berwinkel	43	32	–	–	–	–	–	–
170	Liemannsklinge	18	10	–	–	–	–	–	–
180	Eschenstruet	63	42	28	7	3	4	–	9
190	Zwerenberg	39	24	–	–	–	–	–	–
119 076	Urbach	7 076	4 988	3 297	1 044	496	672	317	951
001	Nord	4 118	2 870	1 877	604	299	394	181	536
002	Süd	2 958	2 118	1 420	440	197	278	136	415
119 079	Waiblingen, Stadt	45 603	33 082	18 435	8 016	5 276	4 361	3 346	6 369
001	Nord	16 156	11 449	5 993	2 846	2 105	1 495	1 301	2 384
002	Süd	8 912	6 484	3 681	1 607	971	891	596	1 050
303	Beinstein	3 582	2 611	1 440	622	411	336	281	573
404	Bittenfeld	3 724	2 707	1 717	559	315	353	201	547
505	Hegnach	4 295	3 184	1 777	788	512	433	337	572
606	Hohenacker	4 325	3 259	1 787	839	493	417	308	616
707	Neustadt	4 609	3 388	2 040	755	469	436	322	627
119 091	Weinstadt, Stadt	23 148	16 785	9 092	4 216	2 732	3 083	1 911	3 441
010	Beutelsbach	7 640	5 549	2 871	1 408	1 028	1 041	717	1 151
020	Endersbach	5 803	4 267	2 225	1 162	700	787	500	899

Noch: 4. Bevölkerung am Ort der Hauptwohnung in den Gemeindeteilen Baden-Württembergs am 25. Mai 1987
nach höchstem allgemeinem/berufsbildendem Schulabschluß sowie Schüler/Studenten

Schl.-Nr.	Gemeinde Gemeindeteil	Bevölkerung am Ort der Hauptwohnung insgesamt	Darunter im Alter von 15 bis unter 65 Jahren					Schüler/ Studenten am Ort der Hauptwohnung insgesamt	
			zu- sammen	und zwar mit					
				Volks-, Hauptschul- abschluß	Realschul- abschluß (Fachober- schulreife)	Hochschul-, Fachhoch- schulreife	Berufsfach-, Fachschul- abschluß		Hochschul-, Fachhoch- schul- abschluß
		1	2	3	4	5	6	7	8
noch: Weinstadt, Stadt									
030	Großheppach	4 206	3 071	1 600	804	512	604	355	614
040	Schnait	3 268	2 286	1 384	490	303	397	210	488
050	Strümpfelbach	2 231	1 612	1 012	352	189	254	129	289
119 083	Weissach im Tal	6 163	4 424	2 466	1 090	699	849	491	1 008
010	Unterweissach	3 485	2 496	1 357	618	419	473	280	588
020	Cottenweiler	1 138	808	455	198	127	151	100	203
030	Oberweissach	1 020	750	430	177	112	147	80	160
040	Bruch	520	370	224	97	41	78	31	57
119 084	Welzheim, Stadt	8 863	6 039	3 985	1 161	619	557	389	1 273
001	Süd	1 968	1 309	881	244	131	142	80	234
002	Nord	2 041	1 400	835	326	175	182	115	346
003	West	2 318	1 584	1 055	285	161	115	110	381
004	Ost	1 632	1 126	773	191	118	73	65	185
005	Breitenfürst	904	620	441	115	34	45	19	127
119 085	Winnenden, Stadt	22 044	15 887	9 540	3 458	2 234	2 277	1 446	3 105
001	Nord	2 687	1 871	1 176	426	207	280	140	298
002	Ost	3 045	2 173	1 396	439	264	304	153	401
003	Süd	4 207	3 041	1 839	644	446	478	252	551
004	West	297	225	156	48	10	22	4	41
005	Schelmenholz	4 238	3 066	1 596	724	574	410	389	674
006	Hertmannsweiler	1 729	1 256	794	265	147	193	96	255
007	Höfen	1 058	790	439	201	124	117	98	149
008	Baach	662	477	331	102	36	70	30	86
009	Bürg	534	352	222	58	62	40	48	80
010	Breuningsweiler	813	589	344	120	90	73	55	118
011	Hanweiler	528	384	252	62	54	47	37	73
012	Birkmannsweiler	2 246	1 663	995	369	220	243	144	379
119 086	Winterbach	6 587	4 640	2 561	1 065	760	701	491	1 044
001	Winterbach	6 160	4 340	2 448	1 019	649	662	419	931
002	Engelberg	254	178	51	30	76	28	50	68
003	Manolzweiler	173	122	62	16	35	11	22	45
Rems-Murr-Kreis		360 634	257 037	151 187	59 377	35 978	38 363	23 575	50 991
Region Mittlerer Neckar		2 361 412	1 685 045	956 813	380 954	282 368	248 973	178 186	337 829

Region Franken

Stadtkreis									
121 000	Heilbronn, Stadt	110 970	77 266	46 869	16 220	11 294	7 514	6 356	15 496
001	Zentrum	28 342	19 315	12 311	3 919	2 525	2 119	1 411	3 297
002	Außenbezirke	24 391	16 560	9 074	3 589	3 088	1 415	1 850	3 543
003	Böckingen	22 273	15 620	9 973	3 121	1 945	1 346	1 043	3 024
004	Neckargartach	8 715	6 234	4 023	1 291	739	499	390	1 199
005	Sontheim	8 278	5 843	3 098	1 253	1 273	569	573	1 549
006	Klingenberg	2 033	1 519	871	362	210	180	125	308
007	Frankenbach	5 621	4 096	2 437	979	545	465	347	757
008	Kirchhausen	3 402	2 434	1 604	505	233	314	149	552
009	Biberach	4 730	3 364	2 188	676	375	300	233	772
010	Horkheim	3 185	2 281	1 290	525	361	307	235	495
Landkreise									
125	Heilbronn								
125 001	Abstatt	2 828	2 047	1 205	495	272	399	200	439
001	Abstatt	2 824	2 043	—	—	—	—	—	—
002	Happenbach	4	4	—	—	—	—	—	—
125 005	Bad Friedrichshall, St.	11 815	8 295	5 624	1 597	823	1 180	566	1 593
001	Jagstfeld	2 685	1 800	1 205	351	192	252	121	358
002	Kochendorf	6 648	4 737	3 175	927	489	698	342	881
003	Hagenbach	690	504	360	95	33	47	23	91
004	Duttenberg	684	491	341	88	48	56	35	100

Noch: 4. Bevölkerung am Ort der Hauptwohnung in den Gemeindeteilen Baden-Württembergs am 25. Mai 1987
nach höchstem allgemeinem/berufsbildendem Schulabschluß sowie Schüler/Studenten

Schl.-Nr.	Gemeinde Gemeindeteil	Bevölkerung am Ort der Hauptwohnung insgesamt	Darunter im Alter von 15 bis unter 65 Jahren					Schüler/ Studenten am Ort der Hauptwohnung insgesamt	
			zu- sammen	und zwar mit					
				Volks-, Hauptschul- abschluß	Realschul- abschluß (Fachober- schulreife)	Hochschul-, Fachhoch- schulreife	Berufsfach-, Fachschul- abschluß		Hochschul-, Fachhoch- schul- abschluß
		1	2	3	4	5	6	7	8
noch: Bad Friedrichshall,St.									
005	Untergriesheim	1 108	763	543	136	61	127	45	163
125 006	Bad Rappenau, Stadt	14 461	9 955	6 800	1 765	1 050	1 629	692	1 872
001	Bad Rappenau	6 260	4 182	2 572	854	592	752	400	766
002	Babstadt	780	573	370	124	67	92	50	97
003	Bonfeld	1 481	1 038	726	180	96	146	58	193
004	Fürfeld	1 136	799	598	118	55	126	43	159
005	Grombach	1 022	718	569	80	44	94	25	140
006	Heinsheim	1 577	1 105	805	179	86	197	53	240
007	Obergimpfern	1 339	928	711	129	62	131	33	164
008	Treschklingen	562	408	285	79	38	59	25	71
009	Wollenberg	304	204	164	22	10	32	5	42
125 007	Bad Wimpfen, Stadt	5 870	3 952	2 436	737	588	509	411	837
001	Berg	5 099	3 465	2 078	674	544	434	386	704
002	Tal	484	297	228	36	19	31	11	92
003	Hohenstadt	287	190	130	27	25	44	14	41
125 008	Beilstein, Stadt	5 221	3 689	2 027	829	652	554	479	811
001	Beilstein	4 682	3 322	1 746	783	626	516	461	738
002	Schmidhausen	539	367	281	46	26	38	18	73
125 013	Brackenheim, Stadt	10 783	7 517	5 068	1 422	753	1 161	484	1 549
001	Brackenheim	3 887	2 607	1 622	551	342	389	231	518
002	Botenheim	972	673	495	104	49	93	28	143
003	Dürrenzimmern	888	629	434	116	54	109	31	130
004	Haberschlacht	452	306	225	47	20	40	11	76
005	Meimsheim	1 839	1 317	887	257	125	223	91	287
006	Neipperg	507	352	272	46	18	52	11	71
007	Stockheim	700	494	343	84	48	72	26	111
008	Hausen an der Zaber	1 538	1 139	790	217	97	183	55	213
125 017	Cleebornn	2 021	1 383	979	241	104	92	68	301
001	Cleebornn	2 021	1 383	979	241	104	92	68	301
125 021	Eberstadt	2 606	1 867	1 211	355	234	251	134	390
001	Eberstadt	2 275	1 626	1 023	325	215	210	126	348
002	Hölzern	331	241	188	30	19	41	8	42
125 024	Ellhofen	2 741	2 017	1 277	452	224	289	139	360
001	Ellhofen	2 741	2 017	1 277	452	224	289	139	360
125 026	Eppingen, Stadt	15 462	10 822	7 612	1 868	959	1 396	593	2 195
001	Eppingen	7 192	5 010	3 461	883	503	559	304	964
002	Adelshofen	1 075	784	512	159	88	176	39	223
003	Elsenz	1 550	1 051	813	134	66	132	48	225
004	Kleingartach	1 291	920	602	186	74	118	49	186
005	Mühlbach	1 756	1 245	913	200	89	143	72	235
006	Richen	1 192	841	608	140	70	123	32	139
007	Rohrbach	1 406	971	703	166	69	145	49	223
125 027	Erlenbach	3 778	2 721	1 728	569	326	399	196	540
001	Erlenbach	3 778	2 721	1 728	569	326	399	196	540
125 030	Flein	5 516	3 984	1 855	1 141	821	457	523	835
001	Flein	5 516	3 984	1 855	1 141	821	457	523	835
125 034	Gemmingen	4 088	2 920	2 060	519	237	400	151	571
001	Gemmingen	2 869	2 051	1 475	326	175	238	105	405
002	Stebbach	1 219	869	585	193	62	162	46	166
125 038	Güglingen, Stadt	4 600	3 204	2 155	604	308	407	211	734
001	Güglingen	3 174	2 193	1 428	445	226	280	167	492
002	Frauenzimmern	679	497	342	86	48	69	27	106
003	Eibensbach	747	514	385	73	34	58	17	136
125 039	Gundelsheim, Stadt	6 487	4 392	3 116	774	326	496	210	922
001	Gundelsheim	3 797	2 532	1 703	470	246	301	159	524

Noch: 4. Bevölkerung am Ort der Hauptwohnung in den Gemeindeteilen Baden-Württembergs am 25. Mai 1987
nach höchstem allgemeinem/berufsbildendem Schulabschluß sowie Schüler/Studenten

Schl.-Nr.	Gemeinde Gemeindeteil	Bevölkerung am Ort der Hauptwohnung insgesamt	Darunter im Alter von 15 bis unter 65 Jahren						Schüler/ Studenten am Ort der Hauptwohnung insgesamt
			zu- sammen	und zwar mit					
				Volks-, Hauptschul- abschluß	Realschul- abschluß (Fachober- schulreife)	Hochschul-, Fachhoch- schulreife	Berufsfach-, Fachschul- abschluß	Hochschul-, Fachhoch- schul- abschluß	
		1	2	3	4	5	6	7	8
noch: Gundelsheim, Stadt									
002	Böttingen	375	282	195	60	14	49	10	46
003	Tiefenbach	597	405	320	61	13	27	8	73
004	Bachenau	432	300	236	49	7	17	5	67
005	Obergriesheim	604	413	306	65	25	50	14	110
006	Höchstberg	682	460	356	69	21	52	14	102
125 111	Hardthausen am Kocher	2 883	1 970	1 431	335	138	279	81	411
001	Gochsen	1 202	827	585	147	63	97	38	179
002	Kochersteinsfeld	846	584	418	105	43	79	22	124
003	Lampoldshausen	835	559	428	83	32	103	21	108
125 046	Ilssfeld	6 694	4 740	3 011	1 011	525	728	391	951
001	Ilssfeld	4 066	2 851	1 772	624	331	420	244	581
002	Auenstein	2 037	1 460	955	303	144	229	116	283
003	Schozach	591	429	284	84	50	79	31	87
125 047	Ittlingen	1 773	1 243	883	207	110	172	74	267
001	Ittlingen	1 773	1 243	883	207	110	172	74	267
125 048	Jagsthausen	1 301	893	601	157	89	122	50	190
001	Jagsthausen	1 027	709	473	127	77	96	46	138
002	Olzhausen	274	184	128	30	12	26	4	52
125 049	Kirchardt	4 020	2 757	1 998	446	196	308	122	647
001	Kirchardt	2 732	1 868	1 323	324	139	197	83	461
002	Berwangen	1 069	737	562	98	45	94	27	153
003	Bockschaft	219	152	113	24	12	17	12	33
125 113	Langenbrettach	2 581	1 772	1 265	312	144	328	103	385
001	Brettach	1 562	1 086	778	196	79	188	63	241
002	Langenbeutingen	1 019	686	487	116	65	140	40	144
125 056	Lauffen am Neckar, St.	9 089	6 392	4 011	1 304	823	1 034	570	1 263
001	Lauffen am Neckar	9 089	6 392	4 011	1 304	823	1 034	570	1 263
125 057	Lehensteinsfeld	1 639	1 127	740	224	125	209	76	271
001	Lehensteinsfeld	1 639	1 127	740	224	125	209	76	271
125 058	Leingarten	7 984	5 610	3 536	1 230	609	593	412	1 161
001	Großgartach	5 816	4 096	2 566	909	456	419	309	862
002	Schluchtern	2 168	1 514	970	321	153	174	103	299
125 059	Löwenstein, Stadt	2 630	1 911	1 215	368	255	278	140	373
001	Löwenstein	1 046	724	494	137	73	133	44	148
002	Hößlinsülz	567	401	268	79	41	59	34	92
003	Reisach	657	529	336	82	80	47	18	93
004	Hirrweiler	360	257	117	70	61	39	44	40
125 061	Massenbachhausen	2 847	2 075	1 469	356	170	238	112	430
001	Massenbachhausen	2 847	2 075	1 469	356	170	238	112	430
125 063	Möckmühl, Stadt	5 829	4 085	2 633	770	505	720	335	838
001	Möckmühl	4 020	2 798	1 688	553	417	505	282	601
002	Bittelbronn	148	101	79	15	3	19	3	23
003	Korb	242	172	141	20	7	25	4	21
004	Ruchsen	264	189	146	25	16	29	8	26
005	Züttlingen	1 155	825	579	157	62	142	38	167
125 065	Neckarsulm, Stadt	21 534	15 130	9 982	2 868	1 641	1 883	1 016	3 083
101	Neuberg-Viktorshöhe	6 931	4 871	3 077	1 013	558	625	341	1 014
102	Stadtmitte	6 948	4 868	3 159	910	575	497	341	984
103	Westlich d. Bahnlinie	619	431	383	22	12	17	3	116
104	Amorbach	2 476	1 701	1 212	273	162	208	98	294
707	Obereisesheim	3 465	2 485	1 617	500	265	421	182	492
909	Dahenfeld	1 095	774	534	150	69	115	51	183
125 066	Neckarwestheim	2 349	1 675	1 158	298	158	248	98	328
001	Neckarwestheim	2 349	1 675	1 158	298	158	248	98	328

Noch: 4. Bevölkerung am Ort der Hauptwohnung in den Gemeindeteilen Baden-Württembergs am 25. Mai 1987
nach höchstem allgemeinem/berufsbildendem Schulabschluß sowie Schüler/Studenten

Schl.-Nr.	Gemeinde Gemeindeteil	Bevölkerung am Ort der Hauptwohnung insgesamt	Darunter im Alter von 15 bis unter 65 Jahren						Schüler/ Studenten am Ort der Hauptwohnung insgesamt
			zu- sammen	und zwar mit					
				Volks-, Hauptschul- abschluß	Realschul- abschluß (Fachober- schulreife)	Hochschul-, Fachhoch- schulreife	Berufsfach-, Fachschul- abschluß	Hochschul-, Fachhoch- schul- abschluß	
		1	2	3	4	5	6	7	8
125 068	Neudenaу, Stadt	4 491	3 126	2 284	508	204	316	120	610
001	Neudenaу	2 016	1 417	1 037	211	105	128	67	279
002	Herbolzheim	1 376	964	709	174	45	110	27	194
003	Siglingen u. Kreßbach	894	609	427	107	50	70	23	119
004	Reichertshausen	205	136	111	16	4	8	3	18
125 069	Neuenstadt a.Kocher,St.	7 227	5 019	3 358	941	524	686	351	1 164
001	Neuenstadt am Kocher	3 334	2 269	1 375	483	317	362	213	549
002	Cleversulzbach	670	465	357	61	27	57	20	99
003	Kochertürn	733	509	361	94	42	81	26	105
004	Stein am Kocher	2 061	1 472	1 049	255	112	152	73	352
005	Bürg	429	304	216	48	26	34	19	59
125 074	Nordheim	5 660	3 967	2 690	722	412	497	239	800
001	Nordheim	4 541	3 181	2 144	561	354	401	200	643
002	Nordhausen	1 119	786	546	161	58	96	39	157
125 110	Obersulm	11 191	7 783	5 054	1 583	819	1 058	516	1 647
001	Affaltrach	3 296	2 314	1 516	467	227	309	160	528
002	Willsbach	3 153	2 266	1 393	497	273	316	165	446
003	Eschenau	1 972	1 346	915	257	128	178	75	291
004	Sülzbach	1 497	1 088	676	231	138	151	73	235
005	Weiler	505	353	249	58	31	37	22	74
006	Eichelberg	768	416	305	73	22	67	21	73
125 078	Oedheim	4 444	3 127	2 164	570	303	492	200	651
001	Oedheim	3 869	2 732	1 866	507	281	428	182	560
002	Degmarn	575	395	298	63	22	64	18	91
125 079	Offenau	2 341	1 672	1 117	320	175	196	103	333
001	Offenau	2 341	1 672	1 117	320	175	196	103	333
125 081	Pfaffenhofen	2 022	1 398	1 085	192	65	198	43	271
001	Pfaffenhofen	1 408	980	770	131	41	128	22	189
002	Weiler an der Zaber	614	418	315	61	24	70	21	82
125 084	Roigheim	1 383	928	704	132	70	93	48	197
001	Roigheim	1 383	928	704	132	70	93	48	197
125 086	Schwaigern, Stadt	8 916	6 265	4 175	1 268	623	910	423	1 289
001	Schwaigern	5 246	3 715	2 366	812	415	545	289	735
002	Massenbach	1 507	1 058	737	194	90	146	63	228
003	Stetten	1 437	993	716	178	73	155	49	211
004	Niederhofen	726	499	356	84	45	64	22	115
125 087	Siegelsbach	1 391	955	679	162	81	169	39	210
001	Siegelsbach	1 391	955	679	162	81	169	39	210
125 094	Talheim	3 571	2 588	1 502	586	379	377	268	544
001	Talheim	3 571	2 588	1 502	586	379	377	268	544
125 096	Untereisesheim	3 030	2 136	1 264	526	267	377	204	472
001	Untereisesheim	3 030	2 136	1 264	526	267	377	204	472
125 098	Untergruppenbach	6 530	4 726	2 688	1 118	673	728	438	987
001	Untergruppenbach	3 439	2 517	1 354	625	389	355	247	552
002	Donnbronn	649	473	265	120	67	79	48	93
003	Obergruppenbach	423	318	168	86	52	49	32	68
004	Unterheinriet	1 485	1 033	651	209	128	182	85	197
005	Oberheinriet	534	385	250	78	37	63	26	77
125 102	Weinsberg, Stadt	8 899	6 298	3 716	1 446	902	932	601	1 281
001	Weinsberg	6 933	4 907	2 754	1 170	796	726	532	1 013
002	Grantschen	639	444	313	79	37	49	21	73
003	Gellmersbach	853	601	428	107	47	108	34	121
004	Wimmental	474	346	221	90	22	49	14	74
125 103	Widdern, Stadt	1 392	889	639	145	84	161	42	196
001	Widdern	1 116	712	504	120	71	124	38	154

Noch: 4. Bevölkerung am Ort der Hauptwohnung in den Gemeindeteilen Baden-Württembergs am 25. Mai 1987
nach höchstem allgemeinem/berufsbildendem Schulabschluß sowie Schüler/Studenten

Schl.-Nr.	Gemeinde Gemeindeteil	Bevölkerung am Ort der Hauptwohnung insgesamt	Darunter im Alter von 15 bis unter 65 Jahren						Schüler/ Studenten am Ort der Hauptwohnung insgesamt
			zu- sammen	und zwar mit					
				Volks-, Hauptschul- abschluß	Realschul- abschluß (Fachober- schulreife)	Hochschul-, Fachhoch- schulreife	Berufsfach-, Fachschul- abschluß	Hochschul-, Fachhoch- schul- abschluß	
		1	2	3	4	5	6	7	8
noch: Widdern, Stadt									
002	Unterkessach	276	177	135	25	13	37	4	42
125 107	Wüstenrot	5 662	3 603	2 601	623	291	582	206	621
110	Finsterrot	447	306	234	48	15	50	11	59
120	Maiefels	910	614	465	100	35	90	27	95
130	Neuhütten	1 368	919	659	160	81	133	60	149
140	Neulautern	475	332	241	45	39	36	20	58
150	Wüstenrot	2 462	1 432	1 002	270	121	273	88	260
125 108	Zaberfeld	2 878	1 982	1 485	291	125	246	70	413
001	Zaberfeld	1 185	814	587	128	61	136	39	170
002	Michelbach	485	330	253	40	22	41	9	82
003	Leonbronn	673	467	343	82	27	43	16	98
004	Ochsenburg	535	371	302	41	15	26	6	63
	Heilbronn	252 458	176 607	116 291	34 387	19 162	24 777	12 548	36 233
126 Hohenlohekreis									
126 011	Bretzfeld	8 770	6 021	4 130	1 173	496	1 002	368	1 312
001	Adolzfurt	914	613	424	113	56	89	37	132
002	Bitzfeld	1 036	732	493	142	69	153	55	156
003	Brettach	203	135	102	26	4	21	5	29
004	Bretzfeld	1 239	880	582	172	88	164	68	193
005	Dimbach	611	400	279	72	28	65	21	88
006	Geddelsbach	194	123	85	21	15	24	11	27
007	Rappach	616	427	287	90	39	73	30	83
008	Scheppach	772	528	381	94	31	72	20	129
009	Schwabbach	949	623	408	141	50	87	46	154
010	Siebeneich	164	97	68	25	2	19	3	29
011	Unterheimbach	954	655	481	119	34	89	23	128
012	Waldbach	1 118	808	540	158	80	146	49	164
126 020	Dörzbach	1 841	1 203	873	194	84	205	57	292
001	Dörzbach	1 036	682	467	135	55	117	32	149
002	Hohebach	478	320	245	41	20	45	19	78
003	Laibach	179	108	87	10	6	25	4	32
004	Meßbach	148	93	74	8	3	18	2	33
126 028	Forchtenberg, Stadt	3 905	2 674	1 965	393	204	353	129	571
001	Forchtenberg	1 617	1 131	797	175	106	144	70	233
002	Ernsbach	950	640	471	100	42	51	26	150
003	Sindringen	676	436	336	55	29	53	23	102
004	Wohlmuthausen	349	249	188	38	16	63	6	40
005	Muthof	313	218	173	25	11	42	4	46
126 039	Ingelfingen, Stadt	5 310	3 561	2 526	650	254	488	169	761
001	Ingelfingen	3 118	2 099	1 421	408	188	259	124	416
002	Criesbach	558	374	266	66	22	52	16	93
003	Diebach	217	151	121	20	5	15	4	30
004	Dörrenzimmern	366	243	188	41	7	31	5	71
005	Stachenhausen	213	130	102	24	2	36	3	28
006	Eberstal	374	249	184	42	15	33	10	61
007	Hermuthausen	257	181	131	34	13	37	5	37
008	Weldingsfelden	207	134	113	15	2	25	2	25
126 045	Krautheim, Stadt	4 083	2 862	2 106	469	177	427	93	596
001	Krautheim u. Horrenb.	1 690	1 208	878	201	95	187	48	205
002	Altkrautheim	417	274	189	45	22	36	12	84
003	Gommersdorf	579	411	315	62	17	76	5	86
004	Klepsau	402	286	217	47	9	45	3	60
005	Neunstetten	340	242	187	34	9	24	7	40
006	Oberginsbach	301	206	151	44	6	32	2	48
007	Oberndorf	120	69	56	9	—	14	1	25
008	Unterginsbach	234	166	113	27	19	13	15	48
126 046	Künzelsau, Stadt	11 600	8 117	5 093	1 705	1 006	1 454	682	1 769
001	Künzelsau	5 679	3 972	2 331	924	567	629	367	793
002	Amrichshausen	465	338	219	72	33	54	19	71

Noch: 4. Bevölkerung am Ort der Hauptwohnung in den Gemeindeteilen Baden-Württembergs am 25. Mai 1987
nach höchstem allgemeinem/berufsbildendem Schulabschluß sowie Schüler/Studenten

Schl.-Nr.	Gemeinde Gemeindeteil	Bevölkerung am Ort der Hauptwohnung insgesamt	Darunter im Alter von 15 bis unter 65 Jahren					Schüler/ Studenten am Ort der Hauptwohnung insgesamt	
			zu- sammen	und zwar mit					
				Volks-, Hauptschul- abschluß	Realschul- abschluß (Fachober- schulreife)	Hochschul-, Fachhoch- schulreife	Berufsfach-, Fachschul- abschluß		Hochschul-, Fachhoch- schul- abschluß
		1	2	3	4	5	6	7	8
noch: Künzelsau, Stadt									
003	Belsenberg	397	297	212	43	29	67	16	62
004	Gaisbach	1 653	1 168	744	232	153	223	108	287
005	Garnberg	776	558	344	108	76	96	67	141
006	Kocherstetten	736	478	320	91	49	82	39	113
007	Laßbach	246	155	111	30	9	55	8	40
008	Morsbach	577	423	300	80	30	79	25	83
009	Nagelsberg	585	422	271	81	52	69	26	91
010	Nitzenhausen	234	152	118	22	3	51	1	43
011	Steinbach	252	154	123	22	5	49	6	45
126 047	Kupferzell	4 251	2 938	2 034	567	249	699	151	668
001	Kupferzell	2 073	1 476	957	334	141	323	87	365
002	Feßbach	492	334	268	39	15	79	9	76
003	Eschentäl	404	268	177	51	29	68	19	54
004	Westernach	1 056	721	523	126	55	189	35	142
005	Mangoldsall	226	139	109	17	9	40	1	31
126 056	Mulfingen	3 347	2 230	1 632	398	125	336	71	506
001	Mulfingen	818	540	377	108	38	100	27	154
002	Ailringen	435	310	234	50	11	26	4	68
003	Buchenbach	540	362	268	65	20	67	14	59
004	Eberbach	206	131	104	18	7	14	3	22
005	Hollenbach	461	295	214	49	19	39	8	83
006	Jagstberg	423	292	208	60	15	35	6	52
007	Simprechtshausen	215	141	107	24	6	10	3	27
008	Zaisenhausen	249	159	120	24	9	45	6	41
126 058	Neuenstein, Stadt	5 323	3 580	2 528	616	301	615	202	802
001	Neuenstein	3 071	2 046	1 398	364	211	302	140	452
002	Kesselfeld	199	134	86	33	8	23	8	32
003	Eschelbach	327	216	173	24	14	40	8	57
004	Obersöllibach	280	187	145	29	4	35	2	51
005	Kirchensall	683	475	355	81	27	100	15	83
006	Grünbühl	415	285	198	47	26	46	18	61
007	Kleinhirschbach	348	237	173	38	11	69	11	66
126 060	Niedernhall, Stadt	3 298	2 322	1 550	418	265	231	175	550
001	Niedernhall	3 298	2 322	1 550	418	265	231	175	550
126 066	Öhringen, Stadt	16 942	11 631	7 601	2 146	1 369	1 675	889	2 456
001	Öhringen	12 058	8 295	5 263	1 568	1 085	1 140	694	1 673
002	Baumerlenbach	375	251	191	30	18	45	8	58
003	Büttelbronn	231	152	90	37	23	37	19	38
004	Michelbach	1 042	702	530	111	43	96	32	165
005	Möglingen	212	163	106	36	13	25	7	27
006	Möhrig	66	39	23	12	3	5	1	9
007	Obermaßholderbach	133	82	62	11	7	16	3	21
008	Ohrnberg	641	435	320	61	35	58	18	101
009	Schwöllbronn	117	69	49	14	2	15	—	16
010	Untermaßholderbach	90	58	40	14	4	21	1	14
011	Unterohrn	241	175	111	37	16	35	11	38
012	Vennenberg	575	403	275	73	39	65	33	97
013	Cappel	778	544	351	99	69	60	54	120
014	Eckartsweiler	93	55	40	6	5	5	3	23
015	Untersöllibach	130	89	65	17	3	29	3	27
016	Weinsbach	160	119	85	20	4	23	2	29
126 069	Pfedelbach	6 709	4 683	3 228	796	484	510	302	986
001	Pfedelbach	4 290	3 053	2 036	545	344	296	218	681
002	Windischenbach	565	383	277	63	27	37	14	81
003	Oberoorn	260	176	124	32	15	27	11	34
004	Harsberg	604	402	315	52	28	70	16	69
005	Untersteinbach	990	669	476	104	70	80	43	121
126 072	Schöntal	5 335	3 678	2 645	663	238	533	146	760
001	Bieringen	1 036	696	489	124	53	67	36	178
002	Berlichingen	661	450	315	83	30	94	15	97
003	Oberkessach	1 023	691	478	143	44	97	25	123

Noch: **4. Bevölkerung am Ort der Hauptwohnung in den Gemeindeteilen Baden-Württembergs am 25. Mai 1987**
nach höchstem allgemeinem/berufsbildendem Schulabschluß sowie Schüler/Studenten

Schl.-Nr.	Gemeinde Gemeindeteil	Bevölkerung am Ort der Hauptwohnung insgesamt	Darunter im Alter von 15 bis unter 65 Jahren						Schüler/ Studenten am Ort der Hauptwohnung insgesamt
			zu- sammen	und zwar mit					
				Volks-, Hauptschul- abschluß	Realschul- abschluß (Fachober- schulreife)	Hochschul-, Fachhoch- schulreife	Berufsfach-, Fachschul- abschluß	Hochschul-, Fachhoch- schul- abschluß	
		1	2	3	4	5	6	7	8
noch: Schöntal									
004	Aschhausen	243	164	112	32	16	41	13	31
005	Marlach	460	328	258	54	9	48	7	62
006	Sindeldorf	441	306	237	50	15	27	11	53
007	Westernhausen	963	703	521	113	43	103	21	138
008	Kloster Schöntal	223	139	81	29	25	34	17	36
009	Winzenhofen	285	201	154	35	3	22	1	42
126 085	Waldenburg, Stadt	2 404	1 677	982	341	292	309	145	501
001	Rathaus	445	286	180	57	41	61	19	81
002	Schule	1 273	883	438	195	209	158	110	315
003	Bahnhofsiedlung	362	274	194	43	30	45	11	55
004	Obersteinb. u. Sailach	324	234	170	46	12	45	5	50
126 086	Weißbach	1 648	1 181	841	196	86	151	47	265
001	Weißbach	1 242	911	628	156	77	110	43	202
002	Crispenhofen	406	270	213	40	9	41	4	63
126 094	Zweiflingen	1 337	878	602	179	68	185	43	192
001	Eichach	134	91	73	14	3	16	—	10
002	Friedrichsruhe	228	154	77	42	28	25	20	35
003	Orendelsall	231	126	104	15	3	28	5	24
004	Pfahlbach	98	58	—	—	—	—	—	—
005	Tiefensall	135	95	78	14	—	17	—	22
006	Westernbach	236	154	98	38	14	48	7	36
007	Zweiflingen	233	160	115	29	9	30	6	42
008	Friedrichsruhe 2	42	40	—	—	—	—	—	—
	Hohenlohekreis	86 103	59 236	40 336	10 904	5 698	9 173	3 669	12 987
127	Schwäbisch Hall								
127 008	Blaufelden	4 549	2 900	2 015	568	185	523	128	675
001	Blaufelden	2 148	1 402	914	299	121	197	88	326
002	Billingsbach	579	360	268	65	12	95	7	70
003	Gammesfeld	511	299	223	52	12	77	7	85
004	Herrentierbach	334	212	154	36	13	63	11	43
005	Wiesenbach	977	627	456	116	27	91	15	151
127 009	Braunsbach	2 414	1 606	1 154	284	133	346	85	326
001	Braunsbach	814	551	386	93	56	85	39	108
002	Arnsdorf	219	148	110	26	10	51	6	30
003	Döttingen	270	179	144	25	8	26	2	36
004	Geislingen	324	222	149	49	20	59	13	39
005	Jungholzhausen	316	207	153	40	9	58	5	44
006	Orlach	202	122	99	14	8	36	4	35
007	Steinkirchen	269	177	113	37	22	31	16	34
127 012	Bühlertann	2 246	1 546	1 142	256	119	238	60	321
001	Bühlertann	1 644	1 132	809	194	107	180	54	241
002	Kottspiel	212	137	106	22	7	21	4	22
003	Fronrot	157	117	95	20	1	12	1	17
004	Hettensberg	66	50	36	9	3	3	1	11
005	Halden	167	110	96	11	1	22	—	30
127 013	Bühlerzell	1 754	1 144	863	182	56	178	29	252
001	Bühlerzell	1 271	821	626	124	43	136	19	187
002	Geifertshofen	483	323	237	58	13	42	10	65
127 014	Crailsheim, Stadt	26 083	17 767	11 547	3 568	2 081	1 883	1 287	3 657
001	Kreuzberg	2 708	1 827	1 160	365	246	163	151	389
002	Schießberg	1 431	921	481	221	184	88	105	187
003	Kalkäcker Eins	1 133	754	528	148	60	57	34	134
004	Kalkäcker Zwei	1 541	1 053	678	222	120	96	79	194
005	Innenstadt	1 326	906	551	206	128	93	56	161
006	Roter Buck-Ost	1 373	850	613	147	73	96	47	150
007	Roter Buck-West	2 270	1 592	1 094	293	159	169	82	348
008	Altenmünster-Ost	2 289	1 548	958	347	197	155	130	336
009	Altenmünster-West	1 800	1 268	912	226	83	92	50	230
010	Oststadt	1 582	1 093	429	328	282	121	212	260

Noch: 4. Bevölkerung am Ort der Hauptwohnung in den Gemeindeteilen Baden-Württembergs am 25. Mai 1987
nach höchstem allgemeinem/berufsbildendem Schulabschluß sowie Schüler/Studenten

Schl.-Nr.	Gemeinde Gemeindeteil	Bevölkerung am Ort der Hauptwohnung insgesamt	Darunter im Alter von 15 bis unter 65 Jahren					Schüler/ Studenten am Ort der Hauptwohnung insgesamt	
			zu- sammen	und zwar mit					
				Volks-, Hauptschul- abschluß	Realschul- abschluß (Fachober- schulreife)	Hochschul-, Fachhoch- schulreife	Berufsfach-, Fachschul- abschluß		Hochschul-, Fachhoch- schul- abschluß
		1	2	3	4	5	6	7	8
noch: Crailsheim, Stadt									
011	Ingersheim	1 412	987	584	226	145	113	103	249
012	Tiefenbach	909	630	461	105	49	95	22	116
013	Onolzheim	1 420	955	704	149	71	95	36	219
014	Roßfeld	985	693	507	113	50	90	29	118
015	Jagstheim	1 476	1 026	745	172	80	173	48	207
016	Westgartshausen	1 006	683	457	126	66	69	48	143
017	Triensbach	467	327	252	47	15	45	11	75
018	Goldbach	705	478	315	91	53	56	33	109
019	Beuerlbach	250	176	118	36	20	17	11	32
127 102	Fichtenau	4 313	2 907	2 367	288	127	278	82	692
001	Wildenstein	1 191	790	611	96	36	79	30	205
002	Lautenbach	772	528	425	55	27	65	16	104
003	Unterdeufstetten	1 286	862	718	79	34	86	23	203
004	Matzenbach	1 064	727	613	58	30	48	13	180
127 023	Fichtenberg	2 511	1 748	1 254	305	138	257	98	354
001	Fichtenberg	1 964	1 378	973	257	106	212	79	286
002	Mittelrot	226	144	116	12	12	16	8	26
003	Erlenhof	124	90	67	14	9	6	4	15
004	Langert	67	52	34	12	5	6	3	5
005	Gehrhof	17	7	—	—	—	—	—	—
006	Plapphof	24	18	—	—	—	—	—	—
007	Michelbächle	44	24	—	—	—	—	—	—
008	Hornberg	31	25	—	—	—	—	—	—
009	Rupphof	7	6	—	—	—	—	—	—
010	Retzenhof	7	4	—	—	—	—	—	—
127 103	Frankenhardt	3 977	2 617	1 890	463	201	530	134	607
001	Gründelhardt	1 467	959	704	157	82	148	52	229
002	Honhardt	1 973	1 299	948	231	88	286	61	302
003	Oberspeltach	537	359	238	75	31	96	21	76
127 025	Gaildorf, Stadt	10 571	7 299	5 054	1 337	651	908	398	1 520
001	Gaildorf	5 598	3 806	2 495	762	411	452	263	811
002	Unterrot	2 462	1 762	1 319	258	118	199	66	394
003	Ottendorf	1 010	672	498	99	52	92	27	132
004	Eutendorf	1 501	1 059	742	218	70	165	42	183
127 032	Gerabronn, Stadt	3 700	2 476	1 763	436	200	359	119	505
001	Gerabronn	2 328	1 573	1 079	300	144	205	93	317
002	Amlshagen	363	214	164	34	8	32	5	51
003	Dünsbach	574	396	292	65	28	64	10	72
004	Michelbach a. d. Heide	435	293	228	37	20	58	11	65
127 043	Ilshofen, Stadt	4 300	2 926	2 000	563	264	623	160	655
001	Ilshofen	1 931	1 314	854	286	128	237	92	308
002	Eckartshausen	871	591	436	103	32	125	22	133
003	Obersteinach	503	332	244	51	34	83	14	64
004	Ruppertshofen	353	243	190	28	16	54	7	53
005	Unteraspach	642	446	276	95	54	124	25	97
127 046	Kirchberg a.d. Jagst, St.	3 495	2 264	1 322	414	340	366	216	617
001	Kirchberg a. d. Jagst	1 811	1 136	551	208	224	163	139	369
002	Hornberg	155	96	73	11	10	6	9	17
003	Gaggstatt	584	385	266	69	38	63	21	114
004	Lendsiedel	945	647	432	126	68	134	47	117
127 101	Kreßberg	3 200	2 159	1 630	320	146	343	91	434
001	Waldtann	970	651	459	115	60	128	35	132
002	Haselhof	1 190	798	605	119	50	110	39	152
003	Marktlustenau	1 040	710	566	86	36	105	17	150
127 047	Langenburg, Stadt	1 802	1 220	727	277	174	196	108	221
001	Langenburg	1 352	913	514	228	137	143	87	182
002	Ober- u. Unterregenbach	145	106	76	20	7	16	5	9
003	Bächlingen Hürden	186	136	95	18	19	21	11	18
004	Nesselbach	119	65	42	11	11	16	5	12

Noch: 4. Bevölkerung am Ort der Hauptwohnung in den Gemeindeteilen Baden-Württembergs am 25. Mai 1987
nach höchstem allgemeinem/berufsbildendem Schulabschluß sowie Schüler/Studenten

Schl.-Nr.	Gemeinde Gemeindeteil	Bevölkerung am Ort der Hauptwohnung insgesamt	Darunter im Alter von 15 bis unter 65 Jahren						Schüler/ Studenten am Ort der Hauptwohnung insgesamt
			zu- sammen	und zwar mit					
				Volks-, Hauptschul- abschluß	Realschul- abschluß (Fachober- schulreife)	Hochschul-, Fachhoch- schulreife	Berufsfach-, Fachschul- abschluß	Hochschul-, Fachhoch- schul- abschluß	
		1	2	3	4	5	6	7	8
127 052	Mainhardt	4 357	2 835	1 882	557	309	369	213	633
001	Mainhardt	1 946	1 250	776	273	164	170	117	283
002	Ammertsweiler	434	279	206	39	22	34	17	82
003	Bubenorbis	732	471	342	79	41	48	24	88
004	Geißelhardt	726	472	329	83	43	53	27	100
005	Hütten	519	363	229	83	39	64	28	80
127 056	Michelbach an der Bilz	2 809	2 021	1 093	534	293	274	206	555
001	Michelbach an der Bilz	1 912	1 399	704	378	238	196	173	433
002	Gschlachtenbretzingen	897	622	389	156	55	78	33	122
127 059	Michelfeld	2 621	1 847	1 202	385	206	400	141	376
001	Michelfeld	1 590	1 127	702	252	138	240	88	246
002	Neunkirchen	265	172	127	29	13	38	12	36
003	Rinnen	150	103	73	21	8	43	4	9
004	Gnadental	616	445	300	83	47	79	37	85
127 062	Oberrot	2 919	1 964	1 420	334	155	291	109	395
001	Oberrot	1 847	1 230	882	211	102	172	75	250
002	Frankenberg	235	162	124	28	8	17	7	32
003	Badhaus	147	104	80	12	6	29	6	21
004	Wolfenbrück	114	82	62	14	3	18	2	12
005	Hausen	576	386	272	69	36	55	19	80
127 063	Obersontheim	3 696	2 519	1 799	449	182	383	112	501
001	Obersontheim	1 533	1 078	733	204	88	158	62	209
002	Untersontheim	794	558	381	111	52	100	28	89
003	Mittelfischach	789	520	413	74	25	58	12	100
004	Oberfischach	580	363	272	60	17	67	10	103
127 100	Rosengarten	4 019	2 747	1 815	572	276	378	175	544
001	Westheim	2 164	1 463	947	327	156	195	106	265
002	Uttenhofen	663	443	304	82	42	81	32	103
003	Tullau	244	178	120	37	15	20	7	38
004	Raibach	164	117	80	24	11	17	3	26
005	Rieden	555	384	253	74	33	39	21	89
006	Sanzenbach	229	162	111	28	19	26	6	23
127 071	Rot am See	4 350	2 863	2 058	503	201	433	121	637
001	Rot am See	2 232	1 518	1 106	254	107	182	66	325
002	Beimbach	398	264	188	35	34	48	20	39
003	Brettheim	926	600	418	126	32	98	19	147
004	Hausen am Bach	378	234	184	30	10	59	6	63
005	Reubach	416	247	162	58	18	46	10	63
127 073	Satteldorf	3 823	2 545	1 764	475	223	359	162	528
001	Satteldorf	1 699	1 169	735	252	138	166	109	239
002	Ellrichshausen	925	609	478	81	36	85	20	110
003	Gröningen	1 199	767	551	142	49	108	33	179
127 075	Schrozberg, Stadt	5 292	3 483	2 498	636	217	679	146	756
001	Süd	1 788	1 180	791	242	98	148	72	266
002	Nord	1 226	857	613	165	51	149	31	171
003	Bartenstein	380	228	170	31	18	29	9	42
004	Ettenhausen	221	152	116	21	10	33	7	30
005	Heiligenbronn	215	138	102	26	2	47	1	34
006	Leuzendorf	459	292	226	41	12	115	6	62
007	Riedbach	303	183	136	32	6	54	3	56
008	Schmalfelden	364	237	180	42	9	48	6	44
009	Spielbach	336	216	164	36	11	56	11	51
127 076	Schwäbisch Hall, Stadt	31 289	21 382	12 243	4 885	3 442	3 211	2 175	4 466
011	Stadtmitte	2 931	2 117	1 279	438	342	238	175	379
012	Nördliche Kernstadt	1 249	782	372	245	149	152	79	112
014	Kreuzäcker	3 694	2 373	1 167	598	523	290	323	472
015	Südliche Kernstadt	858	599	293	123	162	83	106	154
016	Tullauer Höhe/Hagenb.	3 374	2 461	997	683	639	413	461	563
017	Rollhof/Reifenhof	3 120	2 202	1 278	493	338	328	194	399

Noch: 4. Bevölkerung am Ort der Hauptwohnung in den Gemeindeteilen Baden-Württembergs am 25. Mai 1987
nach höchstem allgemeinem/berufsbildendem Schulabschluß sowie Schüler/Studenten

Schl.-Nr.	Gemeinde Gemeindeteil	Bevölkerung am Ort der Hauptwohnung insgesamt	Darunter im Alter von 15 bis unter 65 Jahren					Schüler/ Studenten am Ort der Hauptwohnung insgesamt	
			zu- sammen	und zwar mit					
				Volks-, Hauptschul- abschluß	Realschul- abschluß (Fachober- schulreife)	Hochschul-, Fachhoch- schulreife	Berufsfach-, Fachschul- abschluß		Hochschul-, Fachhoch- schul- abschluß
		1	2	3	4	5	6	7	8
noch: Schwäbisch Hall, Stadt									
018	Stadttheide	541	398	320	46	17	38	8	96
019	Heimbach/Teurershof	2 559	1 642	840	437	310	279	218	327
021	Steinbach	1 260	862	530	181	120	102	89	168
031	Hessental	3 314	2 264	1 485	446	257	304	141	434
091	Bibersfeld	1 400	939	608	182	112	148	72	243
121	Gailenkirchen	1 825	1 205	776	250	129	186	79	297
161	Gelbingen	751	515	312	125	68	84	42	80
171	Eltershofen	574	392	255	77	37	56	30	123
181	Weckrieden	268	176	130	24	16	40	8	41
201	Tüngental	1 157	784	533	166	56	172	39	179
211	Sulzdorf	2 414	1 671	1 068	371	167	298	111	400
127 104	Stimpfach	2 404	1 628	1 212	277	92	247	68	367
001	Stimpfach	1 497	1 042	764	177	66	149	49	225
002	Rechenberg	350	216	161	39	11	36	9	56
003	Weipertshofen	557	370	287	61	15	62	10	86
127 079	Sulzbach-Laufen	2 242	1 552	1 123	263	127	285	69	348
001	Sulzbach am Kocher	1 391	963	711	154	73	163	43	210
002	Laufen am Kocher	851	589	412	109	54	122	26	138
127 086	Untermünkheim	2 490	1 738	1 169	359	168	346	112	360
001	Untermünkheim	1 353	951	588	222	119	178	83	204
002	Übrigshausen	507	349	236	75	25	75	15	79
003	Enslingen	630	438	345	62	24	93	14	77
127 089	Vellberg, Stadt	3 625	2 449	1 551	517	248	317	177	566
001	Vellberg	2 508	1 712	1 044	381	193	219	141	388
002	Großaltdorf	1 117	737	507	136	55	98	36	178
127 091	Wallhausen	1 992	1 346	956	250	89	116	52	293
001	Wallhausen	813	559	385	114	43	52	24	120
002	Schainbach	154	92	74	12	4	3	3	17
003	Hengstfeld	555	367	260	64	27	43	17	86
004	Michelbach/Lücke	470	328	237	60	15	18	8	70
127 099	Wolpertshausen	1 198	799	531	150	86	162	43	169
001	Wolpertshausen	1 198	799	531	150	86	162	43	169
	Schwäbisch Hall	154 041	104 297	69 044	20 407	11 129	15 278	7 076	22 330
128	Main-Tauber-Kreis								
128 138	Ahorn	2 166	1 447	1 055	240	112	208	58	272
001	Berolzheim	541	357	264	60	20	44	10	77
002	Buch	364	245	170	44	21	34	11	49
003	Eubigheim	672	476	341	77	48	84	27	81
004	Hohenstadt	204	132	102	24	5	21	2	16
005	Schillingstadt	385	237	178	35	18	25	8	49
128 006	Assamstadt	1 697	1 142	832	212	66	126	41	244
001	Assamstadt	1 697	1 142	832	212	66	126	41	244
128 007	Bad Mergentheim, Stadt	19 560	12 698	7 538	2 920	1 670	2 004	1 095	2 563
001	Bad Mergentheim	10 846	6 786	3 581	1 781	1 152	1 153	735	1 227
002	Löffelstelzen	758	538	278	124	101	80	77	144
003	Markelsheim	1 734	1 160	798	220	80	164	50	274
004	Apfelbach	354	219	172	27	7	8	6	58
005	Herbsthausen	207	148	99	31	11	31	5	29
006	Rot, Dörtel, Schönbhl.	305	197	156	28	7	33	2	38
007	Hachtel	294	196	156	29	2	21	3	44
008	Wachbach	1 085	755	537	140	48	112	36	145
009	Rengershausen	463	315	243	45	10	20	4	88
010	Stuppach, Lustbronn	660	444	319	72	29	70	17	109
011	Neunkirchen	639	448	240	110	75	71	65	82
012	Althausen	542	367	256	69	23	65	17	79
013	Dainbach	335	214	147	39	18	29	13	48
014	Edelfingen	1 338	911	556	205	107	147	65	198

Noch: **4. Bevölkerung am Ort der Hauptwohnung in den Gemeindeteilen Baden-Württembergs am 25. Mai 1987**
nach höchstem allgemeinem/berufsbildendem Schulabschluß sowie Schüler/Studenten

Schl.-Nr.	Gemeinde Gemeindeteil	Bevölkerung am Ort der Hauptwohnung insgesamt	Darunter im Alter von 15 bis unter 65 Jahren					Schüler/ Studenten am Ort der Hauptwohnung insgesamt	
			zu- sammen	und zwar mit					
				Volks-, Hauptschul- abschluß	Realschul- abschluß (Fachober- schulreife)	Hochschul-, Fachhoch- schulreife	Berufsfach-, Fachschul- abschluß		Hochschul-, Fachhoch- schul- abschluß
		1	2	3	4	5	6	7	8
128 014	Boxberg, Stadt	6 388	4 212	2 997	776	256	504	172	918
001	Boxberg	1 190	786	514	171	66	114	50	164
002	Angeltürn	136	99	76	14	4	8	2	15
003	Bobstadt	448	287	216	49	11	18	6	64
004	Epplingen	160	95	76	12	5	9	4	16
005	Kupprichhausen	333	216	155	38	13	12	7	61
006	Lengenrieden	161	99	84	11	1	10	—	24
007	Oberschüpf	381	260	195	44	16	43	8	42
008	Schwabhausen	517	342	240	61	19	34	18	88
009	Schweigern	896	594	416	107	35	91	23	128
010	Uiffingen	444	303	219	51	20	21	8	63
011	Unterschüpf	749	488	328	107	36	66	26	106
012	Windischbuch	323	222	178	29	5	30	5	50
013	Wölchingen	650	421	300	82	25	48	15	97
128 020	Creglingen, Stadt	4 954	3 278	2 449	510	187	816	137	687
001	Creglingen	1 627	1 111	723	229	108	217	77	229
002	Reinsbronn	343	245	189	34	15	83	10	33
003	Waldmannshofen	355	216	165	25	16	77	14	56
004	Frauental	159	107	79	14	7	33	6	24
005	Freudenbach	394	256	212	29	6	70	7	44
006	Craintal	122	76	56	14	—	10	—	25
007	Archshofen	335	229	181	35	6	38	2	33
008	Finsterlohr	290	195	157	26	6	70	7	35
009	Blumweiler	392	236	188	37	7	94	4	58
010	Oberrimbach	263	184	143	26	3	52	2	40
011	Schmerbach	175	104	89	7	5	20	2	31
012	Münster	269	172	147	14	3	18	5	45
013	Niederrimbach	230	147	120	20	5	34	1	34
128 039	Freudenberg, Stadt	3 735	2 545	1 844	451	176	300	104	505
001	Freudenberg	2 135	1 437	1 006	274	119	195	74	298
002	Boxtal	535	361	245	80	25	51	12	67
003	Ebenheid	263	181	143	28	7	19	5	25
004	Rauenberg	655	469	370	58	21	23	12	99
005	Wessental	147	97	80	11	4	12	1	16
128 045	Großrinderfeld	3 423	2 287	1 689	402	144	214	99	502
001	Großrinderfeld	1 292	868	616	161	63	113	44	205
002	Gerchsheim	1 234	834	596	164	60	63	36	182
003	Schönfeld	566	370	307	47	12	26	10	77
004	Ilmspan	331	215	170	30	9	12	9	38
128 047	Grünsfeld, Stadt	3 331	2 326	1 630	421	172	418	115	457
001	Grünsfeld	1 897	1 310	900	234	116	271	74	249
002	Hausen	218	153	110	26	12	20	9	33
003	Krensheim	282	209	146	45	9	37	6	44
004	Kützbrunn	203	147	104	23	9	21	4	29
005	Paimar	269	179	123	36	13	24	12	39
006	Zimmern	462	328	247	57	13	45	10	63
128 058	Igersheim	4 648	3 170	1 992	701	352	519	231	699
001	Igersheim	3 626	2 503	1 516	574	310	357	212	543
002	Bernsfelden	265	172	116	33	16	46	8	37
003	Harthausen	455	313	233	52	19	60	8	68
004	Neuses	231	133	91	33	5	32	2	42
005	Simmringen	71	49	36	9	2	24	1	9
128 061	Königheim	3 320	2 228	1 653	386	109	284	65	494
001	Königheim	1 710	1 153	832	207	74	139	44	262
002	Brehmen	318	214	177	25	6	27	3	48
003	Gissigheim	813	534	388	98	23	76	13	130
004	Pülfringen	479	327	256	56	6	42	5	54
128 064	Külsheim, Stadt	5 324	3 646	2 679	600	224	229	109	803
001	Külsheim	2 823	1 941	1 360	355	145	140	83	443
002	Hundheim	715	477	367	76	19	40	6	120
003	Uissigheim	677	476	371	55	26	24	7	94

Noch: 4. Bevölkerung am Ort der Hauptwohnung in den Gemeindeteilen Baden-Württembergs am 25. Mai 1987
nach höchstem allgemeinem/berufsbildendem Schulabschluß sowie Schüler/Studenten

Schl.-Nr.	Gemeinde Gemeindeteil	Bevölkerung am Ort der Hauptwohnung insgesamt	Darunter im Alter von 15 bis unter 65 Jahren						Schüler/ Studenten am Ort der Hauptwohnung insgesamt
			zu- sammen	und zwar mit					
				Volks-, Hauptschul- abschluß	Realschul- abschluß (Fachober- schulreife)	Hochschul-, Fachhoch- schulreife	Berufsfach-, Fachschul- abschluß	Hochschul-, Fachhoch- schul- abschluß	
		1	2	3	4	5	6	7	8
noch: Külsheim, Stadt									
004	Eiersheim	418	290	237	39	8	6	2	44
005	Steinfurt	125	84	69	11	1	—	—	17
006	Steinbach	566	378	275	64	25	19	11	85
128 139	Lauda-Königshofen, St.	14 456	9 904	6 432	2 094	988	1 508	605	2 075
001	Lauda	5 346	3 638	2 167	864	433	530	278	797
002	Oberlauda	748	515	328	122	43	91	31	115
003	Gerlachsheim	1 903	1 268	835	248	137	179	62	267
004	Heckfeld	453	302	235	48	10	39	3	73
005	Beckstein	382	251	181	51	13	43	10	46
006	Oberbalbach	598	435	326	80	17	84	10	74
007	Unterbalbach	1 591	1 091	711	214	118	178	78	226
008	Marbach	174	129	90	23	10	14	3	26
009	Deubach	138	82	58	11	7	27	4	35
010	Sachsenflur	313	203	150	31	15	25	5	38
011	Messelhausen	377	242	192	31	12	34	3	39
012	Königshofen	2 433	1 748	1 159	371	173	264	118	339
128 082	Niederstetten, Stadt	5 212	3 535	2 471	642	263	385	120	786
001	Niederstetten	2 727	1 937	1 255	410	190	206	80	439
002	Oberstetten	465	309	234	41	19	26	9	71
003	Wildentierbach	385	255	203	31	12	32	10	59
004	Rinderfeld	329	196	156	22	4	29	2	46
005	Wermutshausen	181	111	91	13	4	11	1	19
006	Vorbachzimmern	435	286	204	48	22	27	11	53
007	Pfizingen	150	88	60	21	3	18	3	24
008	Adolzhausen	240	163	119	27	5	14	2	36
009	Herrenzimmern	152	108	81	18	4	11	2	19
010	Rüsselhausen	148	82	68	11	—	11	—	20
128 115	Tauberbischofsheim, St.	11 666	7 992	4 622	1 895	1 108	1 340	710	1 806
001	Tauberbischofsheim	7 373	5 011	2 646	1 297	825	896	532	1 112
002	Impfingen	850	580	374	114	75	99	46	149
003	Hochhausen	586	422	260	96	49	45	24	89
004	Dienstadt	282	191	143	32	10	19	4	42
005	Dittwar	756	521	384	91	25	75	16	115
006	Dittigheim	952	656	401	146	78	98	62	148
007	Distelhausen	867	611	414	119	46	108	26	151
128 126	Weikersheim, Stadt	6 588	4 409	2 950	830	397	760	267	983
001	Weikersheim	3 369	2 265	1 377	491	274	372	200	503
002	Elpersheim	732	488	358	77	32	93	20	89
003	Haagen	61	45	40	4	—	11	—	4
004	Honsbronn-Bronn	160	103	73	23	3	22	2	23
005	Laudenbach	960	655	461	112	40	97	22	159
006	Nassau	310	202	162	21	10	38	3	43
007	Neubronn-Oberndorf	288	198	136	39	10	51	5	50
008	Queckbronn	138	85	68	10	5	20	3	23
009	Schäftersheim	570	368	275	53	23	56	12	89
128 128	Werbach	3 343	2 218	1 605	394	156	208	93	480
001	Werbach	1 057	708	481	149	60	77	35	148
002	Gamburg	661	436	299	80	43	40	26	89
003	Wenkheim	744	482	373	71	25	51	13	111
004	Niklashausen	455	308	244	48	7	19	5	59
005	Werbachhausen	293	201	145	31	18	17	12	56
006	Brunntal	133	83	63	15	3	4	2	17
128 131	Wertheim, Stadt	20 377	13 807	8 912	2 896	1 484	1 687	850	2 734
001	Wertheim	10 862	7 308	4 318	1 693	1 009	887	584	1 469
002	Bettingen	614	429	294	82	31	54	13	88
003	Dertingen	790	515	401	84	20	72	13	107
004	Dietenhan	229	145	105	25	12	16	5	34
005	Dörlesberg	684	459	351	66	30	59	11	96
006	Grünenwört	615	425	274	93	40	51	25	91
007	Höhefeld	494	338	251	52	28	43	14	48
008	Kernbach	432	300	234	43	10	28	5	55
009	Lindelbach	386	288	191	62	25	46	19	45

Noch: 4. Bevölkerung am Ort der Hauptwohnung in den Gemeindeteilen Baden-Württembergs am 25. Mai 1987
nach höchstem allgemeinem/berufsbildendem Schulabschluß sowie Schüler/Studenten

Schl.-Nr.	Gemeinde Gemeindeteil	Bevölkerung am Ort der Hauptwohnung insgesamt	Darunter im Alter von 15 bis unter 65 Jahren						Schüler/ Studenten am Ort der Hauptwohnung insgesamt
			zu- sammen	und zwar mit					
				Volks-, Hauptschul- abschluß	Realschul- abschluß (Fachober- schulreife)	Hochschul-, Fachhoch- schulreife	Berufsfach-, Fachschul- abschluß	Hochschul-, Fachhoch- schul- abschluß	
		1	2	3	4	5	6	7	8
noch: Wertheim, Stadt									
010	Mondfeld	731	518	365	112	23	52	14	83
011	Nassig	1 189	775	525	153	66	97	34	176
012	Reicholzheim	1 351	942	660	185	66	116	35	186
013	Sachsenhausen	500	332	266	33	23	39	13	54
014	Sonderriet	461	314	219	67	16	38	9	61
015	Urphar	578	395	257	74	47	33	32	79
016	Waldenhausen	461	324	201	72	38	56	24	62
128 137	Wittighausen	1 703	1 151	845	208	58	126	33	241
001	Unterrittighausen	1 081	746	529	143	45	77	27	152
002	Poppenhausen	116	76	62	10	2	14	1	16
003	Oberwittighausen	245	166	126	29	8	19	3	30
004	Vilchband	261	163	128	26	3	16	2	43
Main-Tauber-Kreis		121 891	81 995	54 195	16 578	7 922	11 636	4 904	17 249
Region Franken		725 463	499 401	326 735	98 496	55 205	68 378	34 553	104 295

Region Ostwürttemberg

Landkreise									
135	Heidenheim								
135 010	Dischingen	4 356	2 937	2 155	496	202	385	128	646
001	Dischingen	1 731	1 199	828	233	101	138	67	267
002	Ballmertshofen	509	313	241	42	24	48	17	67
003	Demmingen	428	277	216	41	15	45	10	75
004	Dunstelkingen	459	318	238	55	15	59	10	63
005	Eglingen	555	379	296	52	22	34	9	67
006	Frickingen	444	301	231	54	8	42	10	61
007	Trugenhofen	191	121	—	—	—	—	—	—
008	Schrezheim	39	29	—	—	—	—	—	—
135 015	Gerstetten	10 407	7 075	4 883	1 259	592	870	395	1 532
001	Gerstetten	5 606	3 850	2 595	683	371	434	254	852
005	Heuchstetten	135	90	63	17	5	27	3	16
012	Sontbergen	59	42	35	6	1	4	—	9
015	Gussenstadt	1 256	884	647	155	46	120	24	158
020	Heldenfingen	998	678	530	97	27	75	21	142
025	Dettingen	1 564	1 000	630	215	102	135	72	241
030	Heuchlingen	789	531	383	86	40	75	21	114
135 016	Giengen a.d.Brenz,St.	18 378	12 790	8 807	2 194	1 294	1 275	804	2 639
011	Schwabe Rechberg-Wanne	2 708	1 874	1 172	369	242	200	167	396
012	Altst., Schießbg., Ehb.	5 099	3 468	2 337	571	428	340	263	703
013	Bühlfeld	4 195	2 998	2 116	485	280	244	148	653
014	Bruckersberg	1 818	1 246	767	290	143	157	96	254
021	Hohenmemmingen	1 456	999	733	168	56	106	29	234
031	Sachsenhausen	202	129	98	16	12	18	9	19
051	Burgberg	1 885	1 344	1 068	168	72	118	48	242
061	Hürben	1 015	732	516	127	61	92	44	138
135 019	Heidenheim a.d.Brenz,St.	47 753	32 238	19 901	6 230	4 516	3 911	2 878	6 583
011	Heidenheim-Nord	3 417	2 312	1 287	481	416	249	260	500
012	Heckental Zanger Berg	7 440	4 910	2 869	1 044	779	621	499	887
013	Heidenheim-Mitte-West	6 620	4 419	2 782	889	586	553	323	793
014	Heidenheim-Südost	4 580	2 841	1 867	456	386	260	261	615
015	Heidenheim-Oststadt	5 993	3 981	2 572	672	535	429	339	903
021	Schnaitheim-West	6 535	4 614	2 557	971	774	610	525	994
022	Schnaitheim-Ost	4 475	3 068	2 021	561	328	357	194	639
031	Aufhausen	493	365	278	55	20	52	8	71
041	Mergelstetten	5 447	3 789	2 290	782	530	531	362	812
051	Oggenhausen	1 316	916	637	153	82	128	59	179
071	Großkuchen	1 220	868	627	144	66	108	43	160
081	Kleinkuchen	217	155	114	22	14	13	5	30
135 020	Herbrechtingen, Stadt	12 116	8 472	5 755	1 581	814	1 301	527	1 741
001	Herbrechtingen	8 446	5 968	4 052	1 138	570	879	370	1 179

Noch: 4. Bevölkerung am Ort der Hauptwohnung in den Gemeindeteilen Baden-Württembergs am 25. Mai 1987
nach höchstem allgemeinem/berufsbildendem Schulabschluß sowie Schüler/Studenten

Schl.-Nr.	Gemeinde Gemeindeteil	Bevölkerung am Ort der Hauptwohnung insgesamt	Darunter im Alter von 15 bis unter 65 Jahren						Schüler/ Studenten am Ort der Hauptwohnung insgesamt
			zu- sammen	und zwar mit					
				Volks-, Hauptschul- abschluß	Realschul- abschluß (Fachober- schulreife)	Hochschul-, Fachhoch- schulreife	Berufsfach-, Fachschul- abschluß	Hochschul-, Fachhoch- schul- abschluß	
		1	2	3	4	5	6	7	8
noch: Herbrechtingen, Stadt									
002	Bolheim-Anhausen	2 971	2 027	1 385	343	207	322	140	439
003	Bissingen	574	392	254	88	33	83	15	100
004	Hausen	125	85	64	12	4	17	2	23
135 021	Hermaringen	2 115	1 475	1 047	241	120	209	73	322
001	Hermaringen	2 115	1 475	1 047	241	120	209	73	322
135 025	Königsbronn	7 307	5 065	3 208	986	669	710	498	1 086
001	Königsbronn 1	1 353	913	673	142	75	103	43	160
002	Königsbronn 2	2 441	1 655	1 084	330	186	213	126	316
003	Königsbronn 3	1 028	755	368	162	171	108	140	214
004	Itzelberg	644	429	299	72	40	68	33	80
005	Ochsenberg	628	460	314	86	44	67	41	85
006	Zang	1 213	853	470	194	153	151	115	231
135 026	Nattheim	5 576	3 941	2 745	690	310	467	206	841
001	Nattheim	4 389	3 120	2 135	570	266	369	178	652
002	Auernheim	723	512	358	90	35	64	23	112
003	Fleinheim	464	309	252	30	9	34	5	77
135 027	Niederstotzingen, Stadt	4 012	2 763	2 018	457	202	297	153	548
011	Niederstotzingen	2 826	1 959	1 425	318	148	204	106	402
021	Oberstotzingen	854	570	417	99	38	68	32	108
031	Stetten	332	234	176	40	16	25	15	38
135 031	Sontheim an der Brenz	5 251	3 599	2 632	586	248	329	167	757
011	Sontheim	3 668	2 515	1 841	426	149	209	103	536
021	Brenz	1 140	773	586	109	54	90	34	150
031	Bergenweiler	443	311	205	51	45	30	30	71
135 032	Steinheim am Albuch	8 069	5 586	3 586	1 131	604	787	406	1 314
001	Steinheim-Ost	936	650	362	156	91	104	63	191
002	Steinheim-Süd	1 029	738	450	155	95	104	53	141
003	Steinheim-Nord	1 595	1 094	628	262	150	158	114	268
004	Steinheim-Südwest	996	694	480	120	70	73	42	124
005	Steinheim-Nordwest	1 091	761	475	164	81	121	59	201
009	Ziegelhütte	72	49	26	7	2	4	1	24
010	Sontheim im Stubental	484	332	185	85	47	70	32	82
012	Bibersohl	—	—	—	—	—	—	—	—
013	Gnannenweiler	68	41	33	8	—	12	—	8
014	Irmannsweiler	57	38	33	4	—	8	—	5
015	Küpfendorf	59	35	—	—	—	—	—	—
016	Neuselhalden	19	16	—	—	—	—	—	—
017	Dudelhof	19	9	—	—	—	—	—	—
019	Söhnstetten-Ost	837	586	472	76	18	71	8	118
020	Söhnstetten-West	807	543	399	85	44	55	28	135
	Heidenheim	125 340	85 941	56 737	15 851	9 571	10 541	6 235	18 009
136	Ostalbkreis								
136 088	Aalen, Stadt	62 633	43 049	27 070	8 587	5 905	6 632	3 632	9 667
001	Stadtmitte	10 595	7 081	4 164	1 425	1 284	994	697	1 576
002	Ost	11 133	7 436	4 459	1 495	1 229	1 105	786	1 627
003	Süd	3 765	2 653	1 516	609	441	436	274	506
004	West	7 379	5 211	3 103	1 124	786	788	492	1 176
020	Waldhausen	2 025	1 324	909	249	114	194	89	414
030	Ebnat	2 437	1 762	1 257	314	125	227	83	368
040	Unterkochen	5 544	3 893	2 594	726	447	633	269	784
060	Dewangen	2 861	2 008	1 298	380	246	369	151	531
066	Fachsenfeld	3 334	2 384	1 744	379	164	355	106	568
070	Wasseralfingen	11 557	7 942	5 144	1 606	925	1 281	601	1 780
080	Hofen	2 003	1 355	882	280	144	250	84	337
136 002	Abtsgmünd	6 068	4 126	2 875	779	315	575	212	916
001	Abtsgmünd	2 821	1 931	1 300	382	170	253	121	447
002	Hohenstadt	680	474	336	83	46	83	23	89
003	Laubach	305	199	158	27	9	21	2	43

Noch: **4. Bevölkerung am Ort der Hauptwohnung in den Gemeindeteilen Baden-Württembergs am 25. Mai 1987**
nach höchstem allgemeinem/berufsbildendem Schulabschluß sowie Schüler/Studenten

Schl.-Nr.	Gemeinde Gemeindeteil	Bevölkerung am Ort der Hauptwohnung insgesamt	Darunter im Alter von 15 bis unter 65 Jahren						Schüler/ Studenten am Ort der Hauptwohnung insgesamt
			zu- sammen	und zwar mit					
				Volks-, Hauptschul- abschluß	Realschul- abschluß (Fachober- schulreife)	Hochschul-, Fachhoch- schulreife	Berufsfach-, Fachschul- abschluß	Hochschul-, Fachhoch- schul- abschluß	
		1	2	3	4	5	6	7	8
noch : Abtsgmünd									
004	Neubronn	255	169	114	35	14	41	11	35
005	Pommertsweiler	837	559	403	110	30	87	23	126
006	Untergröningen	1 170	794	564	142	46	90	32	176
136 003	Adelmannsfelden	1 490	1 021	741	179	65	126	41	220
001	Adelmannsfelden	1 083	751	534	139	50	98	33	158
002	Bühler	135	92	71	10	7	10	3	20
003	Stöcken	75	42	30	9	2	3	—	20
004	Haid	84	60	50	6	2	7	2	13
005	Vorderwald	34	23	—	—	—	—	—	—
006	Mittelwald	16	7	—	—	—	—	—	—
007	Ottenhof	63	46	34	11	—	5	—	5
136 007	Bartholomä	1 757	1 231	892	216	85	153	63	263
480	Bartholomä	1 757	1 231	892	216	85	153	63	263
136 009	Böbingen an der Rems	3 747	2 630	1 672	516	326	361	216	628
420	Böbingen an der Rems	3 747	2 630	1 672	516	326	361	216	628
136 010	Bopfingen, Stadt	11 322	7 727	5 582	1 253	580	772	389	1 683
001	Stadtkern	1 383	900	641	150	74	77	46	192
002	Flochberg	706	502	398	66	26	52	11	107
003	Schloßberg	1 173	831	730	60	16	39	15	154
004	Kerkingen	548	354	245	85	17	59	9	99
005	Trochtelfingen	789	502	358	89	33	74	21	134
006	Oberdorf	1 683	1 167	847	191	76	136	42	264
007	Baldern	442	290	216	38	20	38	14	66
008	Aufhausen	880	641	478	94	47	63	32	111
009	Unterriffingen	279	188	142	28	6	22	5	42
010	Dorfen	40	32	—	—	—	—	—	—
011	Härtsfeldhausen	89	50	40	5	5	8	4	12
014	Itzlingen	182	124	101	18	3	9	2	32
015	Rohrbach-Siedlung	123	88	72	13	2	11	2	5
019	Oberriffingen	153	98	73	12	8	11	2	29
021	Süd	1 580	1 078	728	196	108	78	73	223
024	Meisterstall	11	11	—	—	—	—	—	—
031	Nord	1 155	806	430	192	135	79	108	197
034	Edelmühle	106	65	50	8	4	7	3	10
136 015	Durlangen	2 553	1 817	1 297	311	143	215	87	434
220	Durlangen	2 553	1 817	1 297	311	143	215	87	434
136 018	Ellenberg	1 545	1 056	783	175	53	76	26	250
001	Ellenberg	1 545	1 056	783	175	53	76	26	250
136 019	Ellwangen (Jagst), St.	21 538	14 497	8 691	3 208	1 993	2 167	1 264	3 466
001	Ost	8 368	5 543	2 865	1 469	962	819	599	1 315
002	Pfahlheim	1 423	958	714	157	55	142	30	247
003	Rindelbach	2 721	1 885	1 290	372	159	242	102	443
004	Röhlingen	3 211	2 210	1 610	368	168	348	122	513
005	Schrezheim	2 443	1 669	1 033	339	216	273	131	445
006	West	3 372	2 232	1 179	503	433	343	280	503
136 020	Eschach	1 408	959	649	186	79	147	56	203
300	Eschach	1 408	959	649	186	79	147	56	203
136 021	Essingen	5 234	3 621	2 299	761	424	580	303	915
001	Essingen	5 234	3 621	2 299	761	424	580	303	915
136 024	Göggingen	1 723	1 219	820	256	92	139	68	277
320	Mulfingen	1 372	981	655	212	75	122	58	212
321	Horn	351	238	165	44	17	17	10	65
136 027	Gschwend	4 329	2 971	2 183	451	231	358	159	602
140	Gschwend	1 974	1 351	956	229	121	169	89	264
141	Schlechtbach	315	210	147	30	20	27	13	55
142	Honkling Wildgarten	298	209	152	29	20	28	16	51

Noch: **4. Bevölkerung am Ort der Hauptwohnung in den Gemeindeteilen Baden-Württembergs am 25. Mai 1987**
nach höchstem allgemeinem/berufsbildendem Schulabschluß sowie Schüler/Studenten

Schl.-Nr.	Gemeinde Gemeindeteil	Bevölkerung am Ort der Hauptwohnung insgesamt	Darunter im Alter von 15 bis unter 65 Jahren					Schüler/ Studenten am Ort der Hauptwohnung insgesamt	
			zu- sammen	und zwar mit					
				Volks-, Hauptschul- abschluß	Realschul- abschluß (Fachober- schulreife)	Hochschul-, Fachhoch- schulreife	Berufsfach-, Fachschul- abschluß		Hochschul-, Fachhoch- schul- abschluß
		1	2	3	4	5	6	7	8
noch: Gschwend									
143	Nardenheim	44	27	—	—	—	—	—	—
150	Altersberg	722	481	—	—	—	—	—	—
160	Frickenhofen	976	693	524	102	41	70	27	140
136 028	Heubach, Stadt	8 880	6 130	3 822	1 295	791	809	480	1 379
460	Heubach	7 628	5 255	3 280	1 111	680	695	411	1 177
463	Lautern	1 252	875	542	184	111	114	69	202
136 029	Heuchlingen	1 584	1 105	735	239	90	185	59	266
400	Heuchlingen	1 584	1 105	735	239	90	185	59	266
136 033	Hüttlingen	5 127	3 554	2 468	672	283	444	194	841
001	Hüttlingen	5 127	3 554	2 468	672	283	444	194	841
136 034	Iggingen	1 963	1 383	877	319	139	192	85	294
360	Iggingen	1 963	1 383	877	319	139	192	85	294
136 035	Jagstzell	2 202	1 493	1 047	321	70	274	41	367
001	Jagstzell	1 582	1 079	742	238	55	214	34	281
002	Dankoltsweiler	291	187	128	44	12	24	5	46
003	Wohnplätze	329	227	177	39	3	36	2	40
136 037	Kirchheim am Ries	1 744	1 111	810	188	69	132	45	277
010	Kirchheim am Ries	1 099	692	507	113	45	95	31	177
011	Jagstheim	48	33	—	—	—	—	—	—
012	Osterholz	42	24	—	—	—	—	—	—
013	Heerhof	16	10	—	—	—	—	—	—
014	Weihermühle	4	3	—	—	—	—	—	—
015	Kalkofen	2	2	—	—	—	—	—	—
020	Benzenzimmern	230	145	106	25	10	14	10	29
030	Dirgenheim	303	202	140	40	9	19	3	55
136 038	Lauchheim, Stadt	3 527	2 347	1 655	439	150	306	114	565
001	Lauchheim	2 415	1 614	1 093	332	118	233	90	365
002	Hülen	483	346	257	57	13	40	10	81
003	Röttingen	629	387	305	50	19	33	14	119
136 040	Leinzell	2 161	1 508	1 026	278	140	154	100	317
340	Leinzell	2 161	1 508	1 026	278	140	154	100	317
136 042	Lorch, Stadt	9 834	6 767	4 397	1 412	720	683	464	1 412
120	Kernstadt	6 316	4 274	2 718	916	484	393	322	923
121	Rattenharz	208	148	108	24	8	26	4	30
122	Waldhausen	2 435	1 707	1 131	346	176	189	101	346
123	Weitmars	875	638	440	126	52	75	37	113
136 043	Mögglingen	3 316	2 316	1 414	488	313	340	201	551
440	Mögglingen	3 316	2 316	1 414	488	313	340	201	551
136 044	Mutlangen	4 860	3 490	1 995	810	527	425	374	770
200	Mutlangen	4 618	3 327	1 880	779	515	409	367	732
201	Pfersbach	242	163	115	31	12	16	7	38
136 045	Neresheim, Stadt	7 077	4 757	3 468	792	337	715	223	1 170
001	Neresheim	3 023	2 056	1 416	376	208	301	136	461
002	Kösingen	531	352	280	46	16	54	11	78
003	Schweindorf	302	195	159	26	5	32	4	61
004	Dorfmerkingen	996	690	528	102	32	112	19	162
005	Elchingen	1 305	851	623	138	52	132	37	249
006	Ohmenheim	920	613	462	104	24	84	16	159
136 046	Neuler	2 580	1 710	1 257	279	102	198	60	472
001	Neuler	1 686	1 107	775	206	78	137	48	323
002	Adlersteige	44	30	—	—	—	—	—	—
003	Binderhof	12	6	—	—	—	—	—	—
004	Bronnen	87	59	48	4	5	4	2	9
005	Burghardsmühle	1	1	—	—	—	—	—	—

Noch: 4. Bevölkerung am Ort der Hauptwohnung in den Gemeindeteilen Baden-Württembergs am 25. Mai 1987
nach höchstem allgemeinem/berufsbildendem Schulabschluß sowie Schüler/Studenten

Schl.-Nr.	Gemeinde Gemeindeteil	Bevölkerung am Ort der Hauptwohnung insgesamt	Darunter im Alter von 15 bis unter 65 Jahren						Schüler/ Studenten am Ort der Hauptwohnung insgesamt
			zu- sammen	und zwar mit					
				Volks-, Hauptschul- abschluß	Realschul- abschluß (Fachober- schulreife)	Hochschul-, Fachhoch- schulreife	Berufsfach-, Fachschul- abschluß	Hochschul-, Fachhoch- schul- abschluß	
		1	2	3	4	5	6	7	8
noch: Neuler									
006	Ebnat	61	42	35	5	—	10	—	9
007	Gaishardt	222	147	118	19	5	11	4	31
008	Haldenhof	3	1	—	—	—	—	—	—
009	Himmelreich	9	5	—	—	—	—	—	—
010	Leinenfrist	95	58	48	6	1	9	—	25
011	Oberer Kohlwasen	6	4	—	—	—	—	—	—
013	Ramsenstrut	176	130	116	8	1	8	—	26
014	Schönberger Hof	—	—	—	—	—	—	—	—
015	Schwenningen	170	114	78	25	6	16	5	28
016	Unterer Kohlwasen	8	6	—	—	—	—	—	—
136 049	Obergröningen	426	282	201	49	15	39	12	76
390	Obergröningen	426	282	201	49	15	39	12	76
136 050	Oberkochen, Stadt	8 104	5 717	3 672	1 078	682	437	416	1 117
001	Oberkochen	8 104	5 717	3 672	1 078	682	437	416	1 117
136 089	Rainau	2 645	1 790	1 241	335	139	241	93	454
001	Schwabsberg	716	474	326	89	41	58	29	120
002	Buch	757	519	345	110	44	87	33	146
003	Dalkingen	890	597	423	107	40	81	22	143
004	Saverwang	170	123	84	25	12	10	9	20
005	Weiler	112	77	63	4	2	5	—	25
136 087	Riesbürg	1 991	1 343	970	243	72	162	46	276
001	Pflaumloch	788	533	372	102	28	60	16	119
002	Utzmemmingen	974	669	489	119	38	78	26	136
003	Goldburghausen	229	141	109	22	6	24	4	21
136 060	Rosenberg	2 314	1 549	1 059	304	130	290	75	364
001	Rosenberg	1 294	866	588	169	77	168	45	213
002	Hohenberg	640	431	283	85	47	80	27	100
003	Hummelsweiler	380	252	188	50	6	42	3	51
136 061	Ruppertshofen	1 274	846	614	136	42	123	27	224
260	Ruppertshofen	999	664	474	111	33	100	22	167
261	Birkenlohe	275	182	140	25	9	23	5	57
136 062	Schechingen	1 603	1 125	809	204	77	123	47	232
380	Schechingen	1 603	1 125	809	204	77	123	47	232
136 065	Schwäbisch Gmünd, St.	56 754	38 343	23 197	7 797	5 503	4 521	3 344	8 681
010	Innerer Stadtkern	4 056	2 763	1 749	498	410	270	181	688
011	Rehnenhof/Wetzgau	4 214	2 777	1 758	559	312	326	214	541
012	Becherlehen	1 259	941	575	174	157	79	109	145
013	Herlikofer Berg	1 086	742	318	202	148	103	103	204
014	Kaffeeberg bis Vogelh.	959	586	254	142	152	79	105	187
015	Äußere Weststadt	3 024	2 060	1 207	421	353	263	236	377
016	Innere Weststadt	5 104	3 060	1 649	656	566	399	356	709
017	Oststadt	3 758	2 499	1 734	404	264	160	133	559
018	Südstadt/Klarenberg	4 678	2 931	1 719	651	486	339	262	522
021	Oberbettringen-Alt	2 317	1 597	992	299	247	182	161	390
022	Oberbettringen-Nordw.	3 571	2 457	1 383	511	452	302	238	657
024	Unterbettringen-Alt	1 477	1 034	561	262	164	167	107	251
025	Unterbettringen-Neu	1 637	1 217	704	277	165	164	86	272
031	Herlikofen	2 850	1 943	1 228	372	232	232	135	437
032	Hussenhofen	1 545	1 114	759	202	99	179	57	234
033	Burgholz	25	19	—	—	—	—	—	—
034	Zimmern/Hirschmühle	479	332	—	—	—	—	—	—
041	Bargau	2 579	1 826	1 191	342	187	220	116	455
051	Degenfeld	447	284	190	54	24	44	13	64
061	Weiler	1 033	718	438	145	95	85	57	185
071	Lindach	2 775	1 968	1 253	410	222	266	152	435
081	Großdeinbach	2 818	1 940	1 149	405	272	201	180	444
091	Straßdorf	3 704	2 600	1 537	569	352	347	251	625
097	Rechberg	1 359	935	576	194	128	82	86	216
136 066	Spraitbach	2 878	2 104	1 431	405	190	253	126	429
240	Spraitbach	2 878	2 104	1 431	405	190	253	126	429

Noch: 4. Bevölkerung am Ort der Hauptwohnung in den Gemeindeteilen Baden-Württembergs am 25. Mai 1987
nach höchstem allgemeinem/berufsbildendem Schulabschluß sowie Schüler/Studenten

Schl.-Nr.	Gemeinde Gemeindeteil	Bevölkerung am Ort der Hauptwohnung insgesamt	Darunter im Alter von 15 bis unter 65 Jahren						Schüler/ Studenten am Ort der Hauptwohnung insgesamt
			zu- sammen	und zwar mit					
				Volks-, Hauptschul- abschluß	Realschul- abschluß (Fachober- schulreife)	Hochschul-, Fachhoch- schulreife	Berufsfach-, Fachschul- abschluß	Hochschul-, Fachhoch- schul- abschluß	
		1	2	3	4	5	6	7	8
136 068	Stöttlen	1 708	1 109	859	144	57	106	39	283
001	Stöttlen	460	304	225	48	17	32	14	80
002	Birkenzell	141	96	71	12	10	19	6	24
003	Dambach	143	89	77	6	1	3	—	28
004	Eck am Berg	52	39	30	7	1	5	1	4
005	Gaxhardt	166	113	97	9	—	9	—	33
006	Gerau	28	20	—	—	—	—	—	—
007	Niederröden	68	42	28	11	2	5	2	19
008	Oberbronnen	21	15	—	—	—	—	—	—
009	Unterbronnen	131	53	46	3	3	4	3	4
010	Regelsweiler	225	152	126	15	7	14	4	36
011	Kaltenwag	9	5	—	—	—	—	—	—
012	Winterhof	16	10	—	—	—	—	—	—
013	Maxenhof	23	19	—	—	—	—	—	—
014	Stillau	78	59	43	8	3	5	2	11
015	Strambach	56	34	23	8	3	2	3	5
016	Schnepfenmühle	6	3	—	—	—	—	—	—
017	Schnepfenhof	7	4	—	—	—	—	—	—
018	Berlismühle	5	4	—	—	—	—	—	—
019	Freihof	5	3	—	—	—	—	—	—
020	Kreuthof	19	12	—	—	—	—	—	—
021	Merzenhof	4	3	—	—	—	—	—	—
022	Oberzell	16	10	—	—	—	—	—	—
023	Tragenroden	12	9	—	—	—	—	—	—
024	Weiler an der Eck	6	5	—	—	—	—	—	—
025	Ziegelhütte	11	6	—	—	—	—	—	—
136 070	Täferrot	927	644	463	103	50	58	25	155
280	Täferrot	927	644	463	103	50	58	25	155
136 071	Tannhausen	1 662	1 100	880	121	60	65	37	232
001	Tannhausen	1 662	1 100	880	121	60	65	37	232
136 075	Unterschneidheim	4 098	2 651	1 995	446	109	383	70	726
001	Unterschneidheim	1 342	903	667	168	37	121	28	231
002	Geislingen	355	230	175	33	8	24	4	58
003	Nordhausen	316	189	148	28	4	38	4	71
004	Unterwilflingen	371	241	201	30	6	34	—	54
005	Walxheim	218	146	105	22	8	19	2	38
006	Zöbingen	806	499	370	86	27	71	23	156
007	Zipplingen	690	443	329	79	19	76	9	118
136 079	Waldstetten	6 703	4 658	2 791	1 031	641	644	452	1 057
500	Waldstetten	5 352	3 754	2 199	851	536	508	379	835
510	Wißgoldingen	1 351	904	592	180	105	136	73	222
136 082	Westhausen	5 113	3 545	2 431	689	259	396	164	905
001	Westhausen	2 701	1 875	1 235	393	156	219	100	471
002	Reichenbach	1 126	784	532	160	56	82	37	195
003	Westerhofen	420	305	204	63	24	32	14	82
004	Lippach	866	581	460	73	23	63	13	157
136 084	Wört	1 170	758	505	120	66	106	43	266
001	Wört	761	513	301	94	56	75	40	186
002	Bösenlustnau	115	70	53	13	2	10	—	25
003	Schönbronn	74	49	45	2	1	5	—	13
004	Dürrenstetten	94	60	53	4	1	5	—	18
005	Grobenhof Grünstadt	60	29	25	3	1	4	1	11
006	Gaugenmühle Hirschhof	66	37	28	4	5	7	2	13
	Ostalbkreis	279 572	191 159	123 643	37 615	22 114	25 105	13 972	43 682
	Region Ostwürttemberg	404 912	277 100	180 380	53 466	31 685	35 646	20 207	61 691
	Regierungsbezirk Stuttgart	3 491 787	2 461 546	1 463 928	532 916	369 258	352 997	232 946	503 815

Noch: **4. Bevölkerung am Ort der Hauptwohnung in den Gemeindeteilen Baden-Württembergs am 25. Mai 1987**
nach höchstem allgemeinem/berufsbildendem Schulabschluß sowie Schüler/Studenten

Schl.-Nr.	Gemeinde Gemeindeteil	Bevölkerung am Ort der Hauptwohnung insgesamt	Darunter im Alter von 15 bis unter 65 Jahren						Schüler/ Studenten am Ort der Hauptwohnung insgesamt
			zu- sammen	und zwar mit					
				Volks-, Hauptschul- abschluß	Realschul- abschluß (Fachober- schulreife)	Hochschul-, Fachhoch- schulreife	Berufsfach-, Fachschul- abschluß	Hochschul-, Fachhoch- schul- abschluß	
1	2	3	4	5	6	7	8		

Regierungsbezirk Tübingen

Region Neckar-Alb

Landkreise									
415	Reutlingen								
415 078	Bad Urach, Stadt	11 311	7 793	4 950	1 653	967	944	593	1 472
011	Bad Urach	8 689	5 984	3 722	1 291	784	703	470	1 112
031	Sirchingen	837	604	376	127	85	97	65	123
041	Wittlingen	836	583	426	103	38	70	22	120
051	Hengen	604	407	282	86	36	46	23	79
061	Seeburg	345	215	144	46	24	28	13	38
415 014	Dettingen an der Erms	8 497	5 918	3 795	1 169	754	1 058	442	1 283
011	Dettingen an der Erms	8 497	5 918	3 795	1 169	754	1 058	442	1 283
415 089	Engstingen	4 038	2 907	1 854	681	262	408	161	633
001	Großengstingen	1 250	902	594	186	88	120	47	190
002	Berg	1 074	815	460	236	87	116	48	174
003	Kleingstingen	1 054	732	476	170	56	115	39	177
004	Kohlstetten	660	458	324	89	31	57	27	92
415 019	Eningen unter Achalm	9 309	6 658	3 749	1 417	1 239	994	824	1 352
011	Eningen unter Achalm	9 309	6 658	3 749	1 417	1 239	994	824	1 352
415 027	Gomadingen	2 001	1 388	954	266	123	235	82	283
011	Gomadingen	1 020	727	487	151	70	128	46	145
031	Dapfen	715	485	345	85	36	74	23	99
071	Steingebronn	266	176	122	30	17	33	13	39
415 028	Grabenstetten	1 312	895	640	160	70	140	55	189
010	Grabenstetten	1 312	895	640	160	70	140	55	189
415 029	Grafenberg	2 277	1 651	1 018	358	207	294	141	343
011	Grafenberg	2 277	1 651	1 018	358	207	294	141	343
415 034	Hayingen, Stadt	2 034	1 347	996	236	79	291	59	370
011	Hayingen	1 158	789	575	139	52	166	43	201
021	Anhausen	165	97	81	11	3	24	3	32
031	Ehestetten	410	280	211	48	16	56	6	85
041	Indelhausen	133	87	66	12	6	14	4	24
051	Münzdorf	168	94	63	26	2	31	3	28
415 090	Hohenstein	3 022	2 069	1 433	396	160	336	112	506
011	Ödenwaldstetten	538	364	237	86	31	80	27	82
021	Bernloch	724	479	328	83	44	59	25	129
031	Eglingen	398	266	204	46	9	29	6	58
041	Meidelstetten	473	328	237	53	25	31	14	76
051	Oberstetten	889	632	427	128	51	137	40	161
415 039	Hülben	2 610	1 824	1 310	319	139	242	98	347
011	Hülben	2 610	1 824	1 310	319	139	242	98	347
415 092	Lichtenstein	8 364	5 718	3 659	1 138	702	663	407	1 276
011	Unterhausen	6 188	4 263	2 753	853	504	482	300	958
031	Honau	991	648	398	130	97	68	52	122
041	Holzelfingen	1 185	807	508	155	101	113	55	196
415 048	Mehrstetten	1 201	787	520	163	77	145	48	183
011	Mehrstetten	1 201	787	520	163	77	145	48	183
415 050	Metzingen, Stadt	19 468	13 542	8 315	2 706	1 948	1 825	1 173	2 887
011	Hetzlingen	14 675	10 191	6 102	2 062	1 582	1 335	927	2 154
021	Neuhausen	3 832	2 702	1 775	520	304	381	198	597
031	Glerns	961	649	438	124	62	109	48	136
415 053	Münsingen, Stadt	11 266	7 730	5 130	1 457	849	1 376	520	1 642
011	Münsingen	4 271	3 006	1 777	654	464	538	264	641

Noch: 4. Bevölkerung am Ort der Hauptwohnung in den Gemeindeteilen Baden-Württembergs am 25. Mai 1987
nach höchstem allgemeinem/berufsbildendem Schulabschluß sowie Schüler/Studenten

Schl.-Nr.	Gemeinde Gemeindeteil	Bevölkerung am Ort der Hauptwohnung insgesamt	Darunter im Alter von 15 bis unter 65 Jahren					Schüler/ Studenten am Ort der Hauptwohnung insgesamt	
			zu- sammen	und zwar mit					
				Volks-, Hauptschul- abschluß	Realschul- abschluß (Fachober- schulreife)	Hochschul-, Fachhoch- schulreife	Berufsfach-, Fachschul- abschluß		Hochschul-, Fachhoch- schul- abschluß
		1	2	3	4	5	6	7	8
noch: Münsingen, Stadt									
041	Apfelstetten	409	280	178	53	32	55	20	64
051	Auingen	1 757	1 227	822	254	94	178	53	252
061	Bichishausen	146	97	67	14	9	21	7	30
071	Böttingen	609	423	314	59	30	93	17	80
081	Bremelau	334	223	172	31	4	48	1	70
091	Buttenhausen	738	490	393	69	20	76	21	58
101	Dottingen	1 031	686	447	126	96	111	72	165
111	Gundelfingen	222	134	102	21	9	33	7	23
131	Hundersingen	345	225	177	32	10	65	5	57
141	Magolsheim	384	260	199	35	16	43	7	48
151	Rietheim	545	377	263	61	46	58	34	75
161	Trailfingen	475	302	219	48	19	57	12	79
415 058	Pfronstetten	1 354	867	655	147	37	193	19	226
011	Pfronstetten	406	273	207	44	14	43	8	58
021	Aichelau	254	163	130	24	6	41	2	47
031	Aichstetten	163	88	66	19	3	40	3	22
041	Geisingen	181	109	81	19	2	24	–	46
051	Huldstetten	158	110	75	23	5	19	4	29
061	Tigerfeld	192	124	96	18	7	26	2	24
415 059	Pfullingen, Stadt	16 350	11 526	6 384	2 699	2 029	1 687	1 247	2 369
001	Nordstadt	7 900	5 510	3 225	1 188	900	755	570	1 122
002	Südstadt	8 450	6 016	3 159	1 511	1 129	932	677	1 247
415 060	Pliezhausen	7 087	5 066	3 102	1 070	725	720	501	1 100
010	Pliezhausen	4 193	3 010	1 844	608	456	421	318	662
020	Gniebel	922	660	429	118	93	89	54	135
030	Dörnach	493	359	215	87	40	59	25	74
040	Rübgarten	1 479	1 037	614	257	136	151	104	229
415 061	Reutlingen, Stadt	98 853	69 776	38 571	15 085	13 465	9 564	7 712	15 501
010	Zentrum	4 913	3 642	2 332	618	602	413	259	729
011	Honauer Bahn	6 082	4 166	2 282	777	977	504	592	973
012	Ringelbach	11 707	8 005	3 584	1 926	2 081	1 201	1 235	1 884
013	Volkspark	7 684	5 623	2 332	1 254	1 779	937	986	1 651
014	Schieferstraße	5 733	3 950	2 562	683	572	465	283	907
015	Römerschanze	5 111	3 445	2 032	732	565	423	347	724
016	Storlach	6 570	4 643	3 138	847	517	507	265	870
017	Orschel-Hagen	7 178	5 105	3 150	1 098	691	652	335	904
018	Laisen	2 059	1 490	944	303	201	169	105	289
019	Achalm	4 006	2 717	896	769	910	450	584	695
020	Steinachstraße	2 628	1 769	1 047	391	285	221	146	393
021	Industriegebiet	1 801	1 268	824	264	150	163	79	198
022	Wannweiler Str.	1 426	943	535	212	167	126	101	194
023	Schwellerhalde	2 882	2 060	1 014	494	466	317	252	463
030	Betzinger Str.	1 388	996	572	213	182	133	118	180
031	Steigstraße	1 660	1 173	613	289	238	193	164	268
032	Mahdach	1 446	1 006	657	197	112	105	66	205
033	Nägelesäcker	341	247	139	54	45	40	24	56
040	Römersteinstraße	2 980	2 185	1 213	540	353	355	224	449
041	Hopfgartenstraße	1 485	1 055	626	217	187	170	100	206
042	Hohenschildstraße	832	625	345	164	89	105	49	140
051	Altenburg	1 444	1 062	562	248	197	156	129	266
061	Bronnweiler	1 063	754	447	139	144	98	83	161
071	Degerschlacht	1 578	1 152	609	283	221	168	131	250
081	Gönningen	3 145	2 256	1 352	434	367	269	225	498
091	Oferdingen	2 116	1 535	800	371	292	207	174	387
101	Reicheneck	843	618	290	142	154	91	106	157
111	Rommelsbach	4 126	2 998	1 611	752	514	513	312	680
121	Sickenhausen	1 664	1 202	639	313	203	170	124	266
131	Mittelstadt	2 962	2 086	1 424	361	204	243	114	458
415 062	Riederich	3 963	2 929	1 872	597	348	509	213	633
010	Riederich	3 963	2 929	1 872	597	348	509	213	633
415 088	Römerstein	3 500	2 401	1 759	387	157	375	105	549
011	Böhringen	1 525	1 058	706	204	97	227	70	244

Noch: 4. Bevölkerung am Ort der Hauptwohnung in den Gemeindeteilen Baden-Württembergs am 25. Mai 1987
nach höchstem allgemeinem/berufsbildendem Schulabschluß sowie Schüler/Studenten

Schl.-Nr.	Gemeinde Gemeindeteil	Bevölkerung am Ort der Hauptwohnung insgesamt	Darunter im Alter von 15 bis unter 65 Jahren						Schüler/ Studenten am Ort der Hauptwohnung insgesamt
			zu- sammen	und zwar mit					
				Volks-, Hauptschul- abschluß	Realschul- abschluß (Fachober- schulreife)	Hochschul-, Fachhoch- schulreife	Berufsfach-, Fachschul- abschluß	Hochschul-, Fachhoch- schul- abschluß	
		1	2	3	4	5	6	7	8
noch: Römerstein									
021	Donnstetten	897	615	483	86	25	42	16	137
031	Zainingen	1 078	728	570	97	35	106	19	168
415 091	Sonnenbühl	5 888	4 127	2 828	766	381	590	253	919
011	Udingen	1 810	1 260	845	243	108	175	68	288
021	Willmandingen	1 030	723	522	126	54	110	37	168
031	Erpfingen	1 188	821	574	150	72	110	47	192
041	Genkingen	1 860	1 323	887	247	147	195	101	271
415 093	St. Johann	4 472	3 058	2 067	562	319	507	210	665
011	Würtingen	1 312	882	617	138	96	143	64	185
021	Bleichstetten	744	518	334	104	54	97	32	140
031	Gächingen	767	544	365	96	59	98	40	126
041	Lonsingen	575	394	276	60	42	62	29	80
051	Ohnastetten	307	215	130	51	30	35	20	45
061	Upfingen	767	505	345	113	38	72	25	89
415 073	Trochtelfingen, Stadt	5 341	3 741	2 618	662	328	618	227	820
011	Trochtelfingen	2 862	2 009	1 361	362	210	336	155	450
021	Hausen	218	150	105	28	15	21	12	27
041	Steinhilben	992	679	525	104	29	96	20	137
051	Mägerkingen	959	687	463	135	60	113	35	157
061	Wilsingen	310	216	164	33	14	52	5	49
415 087	Walddorfhäslach	3 668	2 589	1 700	467	315	345	233	567
001	Walddorf	2 488	1 750	1 137	316	225	251	166	393
002	Häslach	1 180	839	563	151	90	94	67	174
415 080	Wannweil	4 583	3 220	1 905	636	587	493	352	689
001	Wannweil	4 583	3 220	1 905	636	587	493	352	689
415 085	Zwiefalten	2 334	1 564	1 058	305	158	280	100	320
010	Zwiefalten	1 391	965	612	214	113	171	78	176
020	Baach	235	162	123	26	6	14	3	29
030	Gauingen	149	85	66	11	8	18	3	17
040	Gossenzugen	119	71	46	13	11	7	7	21
050	Hochberg	76	52	42	7	1	8	1	18
060	Mörsingen	106	72	52	10	7	20	4	13
070	Sonderbuch	161	98	70	15	10	24	4	24
080	Upflamör	97	59	47	9	2	18	–	22
415 086	Gutsbezirk Münsingen	143	104	74	19	9	10	5	24
011	Altes Lager	67	50	30	13	6	9	4	12
021	Breithülen	76	54	44	6	3	1	1	12
	Reutlingen	244 246	171 195	102 916	35 521	26 434	24 842	15 892	37 148
416	Tübingen								
416 048	Ammerbuch	9 333	6 674	3 824	1 216	1 374	958	887	1 564
001	Entringen	2 799	1 937	1 040	329	486	237	331	512
002	Pfäffingen	1 422	1 055	602	175	233	114	125	244
003	Poltringen	1 412	1 039	627	185	190	202	106	240
004	Reusten	1 004	731	399	141	164	104	110	152
005	Altingen	2 148	1 549	914	317	259	241	187	343
006	Breitenholz	548	363	242	69	42	60	28	73
416 006	Bodelshausen	4 627	3 252	2 256	559	321	455	173	744
001	Bodelshausen	4 627	3 252	2 256	559	321	455	173	744
416 009	Dettenhausen	4 746	3 396	1 946	644	643	516	420	799
010	Dettenhausen	4 746	3 396	1 946	644	643	516	420	799
416 011	Dußlingen	4 353	3 132	2 017	521	494	377	242	680
010	Dußlingen	4 353	3 132	2 017	521	494	377	242	680
416 015	Gomaringen	6 624	4 677	2 745	952	823	612	467	1 067
001	Gomaringen	6 300	4 455	2 614	906	784	575	439	1 014

Noch: 4. Bevölkerung am Ort der Hauptwohnung in den Gemeindeteilen Baden-Württembergs am 25. Mai 1987
nach höchstem allgemeinem/berufsbildendem Schulabschluß sowie Schüler/Studenten

Schl.-Nr.	Gemeinde Gemeindeteil	Bevölkerung am Ort der Hauptwohnung insgesamt	Darunter im Alter von 15 bis unter 65 Jahren					Schüler/ Studenten am Ort der Hauptwohnung insgesamt	
			zu- sammen	und zwar mit					
				Volks-, Hauptschul- abschluß	Realschul- abschluß (Fachober- schulreife)	Hochschul-, Fachhoch- schulreife	Berufsfach-, Fachschul- abschluß		Hochschul-, Fachhoch- schul- abschluß
		1	2	3	4	5	6	7	8
noch: Gomaringen									
002	Stockach	324	222	131	46	39	37	28	53
416 018	Hirrlingen	2 147	1 507	1 085	256	124	105	69	326
010	Hirrlingen	2 147	1 507	1 085	256	124	105	69	326
416 022	Kirchentellinsfurt	4 827	3 458	1 862	675	795	412	473	766
001	Kirchentellinsfurt	4 827	3 458	1 862	675	795	412	473	766
416 023	Kusterdingen	6 661	4 741	2 521	822	1 184	684	711	1 207
001	Kusterdingen	3 030	2 200	1 210	384	501	355	281	541
002	Jettenburg	886	614	316	101	172	73	124	147
003	Wankheim	1 211	841	391	124	293	108	175	246
004	Mähringen	1 009	711	394	143	148	97	85	180
005	Immenhausen	525	375	210	70	70	51	46	93
416 025	Mössingen, Stadt	15 803	10 901	6 575	2 161	1 666	1 528	1 089	2 636
010	Mössingen	6 156	4 222	2 476	848	669	550	408	1 055
020	Belsen	1 726	1 187	667	240	220	166	158	327
030	Bästenhardt	4 118	2 899	1 743	621	427	416	289	678
040	Bad Sebastiansweiler	56	42	28	10	3	11	3	3
050	Öschingen	2 249	1 519	882	306	269	243	181	368
060	Talheim	1 498	1 032	779	136	78	142	50	205
416 026	Nehren	3 011	2 089	1 256	436	328	312	210	440
001	Nehren	3 011	2 089	1 256	436	328	312	210	440
416 049	Neustetten	2 241	1 499	1 032	263	157	223	114	363
001	Remmingsheim	1 343	894	605	164	97	142	75	206
002	Nellingsheim	338	238	164	36	27	30	17	58
003	Wolfenhausen	560	367	263	63	33	51	22	99
416 031	Ofterdingen	3 735	2 605	1 626	494	380	430	254	586
001	Ofterdingen	3 735	2 605	1 626	494	380	430	254	586
416 036	Rottenburg am Neckar,St.	33 108	23 319	13 718	4 885	3 874	3 184	2 429	5 445
001	Rottenburg a. Neckar	14 445	10 325	5 806	2 164	1 968	1 422	1 269	2 388
011	Bad Niedernau	521	344	197	76	55	73	32	78
012	Baisingen	994	693	501	119	53	78	37	134
013	Bieringen	662	444	284	79	69	51	40	98
014	Dettingen	1 308	911	584	186	116	134	72	196
015	Eckenweiler	467	331	195	83	40	74	25	84
016	Ergenzingen	3 154	2 171	1 319	536	222	286	127	571
017	Frommenhausen	397	275	177	58	34	41	22	55
018	Hailfingen	1 136	782	463	185	106	118	59	180
019	Hemmendorf	757	499	367	77	38	54	24	121
020	Kiebingen	1 625	1 167	656	248	220	115	132	260
021	Obernau	510	340	229	61	41	29	22	91
022	Oberndorf	1 103	779	484	146	125	95	81	174
023	Schwalldorf	537	376	251	71	43	48	24	86
024	Seebornn	1 244	862	592	155	91	109	55	169
025	Weiler	723	519	337	98	62	93	34	133
026	Wendelsheim	1 377	945	523	214	173	159	118	233
027	Wurmlingen	2 148	1 556	753	329	418	205	256	394
416 050	Starzach	2 938	2 103	1 449	390	223	286	137	395
010	Bierlingen	845	576	415	90	54	82	41	125
020	Felldorf	421	291	199	52	36	29	22	54
030	Börstingen	567	409	290	77	37	61	24	79
040	Sulzau	287	223	141	50	29	35	15	34
050	Wachendorf	818	604	404	121	67	79	35	103
416 041	Tübingen, Univ.-Stadt	71 701	53 134	17 274	9 076	25 071	6 404	12 554	17 911
011	Zentrum	6 308	5 043	1 785	715	2 429	442	974	1 737
012	Universität	7 579	6 012	1 126	1 121	3 634	780	1 692	2 164
013	Nord/Wanne	4 750	3 400	687	582	2 034	438	1 129	1 146
014	Waldhausen-Ost	9 666	7 045	1 296	1 154	4 275	833	2 398	3 010
015	Österberg	2 335	1 588	223	260	1 060	179	583	569
016	Au/unterer Wert	1 036	786	515	110	139	76	61	191

**Noch: 4. Bevölkerung am Ort der Hauptwohnung in den Gemeindeteilen Baden-Württembergs am 25. Mai 1987
nach höchstem allgemeinem/berufsbildendem Schulabschluß sowie Schüler/Studenten**

Schl.-Nr.	Gemeinde Gemeindeteil	Bevölkerung am Ort der Hauptwohnung insgesamt	Darunter im Alter von 15 bis unter 65 Jahren					Schüler/ Studenten am Ort der Hauptwohnung insgesamt	
			zu- sammen	und zwar mit					
				Volks-, Hauptschul- abschluß	Realschul- abschluß (Fachober- schulreife)	Hochschul-, Fachhoch- schulreife	Berufsfach-, Fachschul- abschluß		Hochschul-, Fachhoch- schul- abschluß
		1	2	3	4	5	6	7	8
noch: Tübingen, Univ.-Stadt									
017	Südstadt	7 463	5 304	2 230	921	2 012	536	900	1 708
018	Weststadt	6 994	5 338	1 630	946	2 579	631	1 296	1 764
021	Lustnau-Zentrum	2 811	1 993	973	283	684	305	318	627
022	Denzenberg	2 192	1 613	340	264	943	202	478	587
023	Neuhalde	1 140	878	229	151	475	137	222	344
026	Gartenstraße/Äule	980	710	278	114	298	78	121	262
031	Derendingen-Zentrum	1 676	1 151	523	210	380	159	182	342
032	Derend. Str./Feuerh.	3 000	2 185	741	421	962	286	432	714
033	Gartenstadt	506	382	185	83	99	55	39	84
111	Bebenhausen	353	239	77	41	108	34	73	67
121	Pfrondorf	2 362	1 744	860	261	561	243	332	389
131	Weilheim	1 398	1 037	429	182	379	156	203	328
141	Kilchberg	1 038	764	302	148	275	111	151	236
151	Bühl	1 417	1 055	519	207	298	137	159	289
161	Hirschau	2 679	1 898	896	387	537	210	306	560
171	Unterjesingen	2 433	1 788	820	332	581	244	296	508
181	Hagelloch	1 585	1 181	610	183	329	132	209	285
	Tübingen	175 855	126 487	61 186	23 350	37 457	16 486	20 229	34 929
417 Zollernalbkreis									
417 079	Albstadt, Stadt	46 369	32 144	21 549	6 397	3 159	4 008	1 903	5 673
001	Tailfingen	11 710	8 107	5 589	1 618	684	1 012	420	1 401
002	Truchtelfingen	3 104	2 157	1 372	475	233	258	136	362
011	Ebingen	19 202	13 161	8 525	2 679	1 501	1 648	879	2 315
012	Margrethausen	1 119	796	564	140	70	103	44	143
013	Lautlingen	1 947	1 383	904	287	145	201	95	286
014	Laufen	1 647	1 161	815	221	84	189	55	214
021	Onstmettingen	5 467	3 817	2 731	682	280	389	169	664
030	Pfeffingen	1 903	1 372	923	262	136	186	83	262
031	Burgfelden	270	190	126	33	26	22	22	26
417 002	Balingen, Stadt	30 346	21 199	13 089	4 513	2 847	3 154	1 785	4 446
001	West	6 492	4 421	2 695	961	588	621	346	867
002	Ost	6 851	4 729	2 572	1 126	862	748	556	1 057
003	Heselwangen	911	647	398	132	100	66	62	134
004	Endingen	1 769	1 241	794	270	148	224	94	239
005	Engstlatt	1 559	1 093	747	185	120	167	90	219
006	Erzingen	657	460	322	81	43	62	28	85
007	Ostdorf	1 452	1 035	665	209	119	141	77	220
008	Streichen	468	322	229	54	31	44	17	68
009	Zillhausen	840	564	370	124	57	75	41	115
012	Weilstetten	3 303	2 383	1 505	488	306	405	177	513
013	Roßwangen	653	444	333	67	32	48	14	94
014	Frommern	3 892	2 804	1 781	590	332	393	205	599
015	Stockenhausen	247	165	104	29	22	18	17	44
016	Dürrwangen	1 252	891	574	197	87	142	61	192
417 008	Bisingen	7 384	5 210	3 672	920	443	559	307	1 075
010	Bisingen	4 016	2 841	2 009	495	252	304	162	572
020	Steinhofen	1 324	923	678	158	52	89	35	197
030	Thanheim	925	639	439	115	58	90	41	138
040	Wessingen	685	504	349	97	43	41	33	90
050	Zimmern	434	303	197	55	38	35	36	78
417 010	Bitz	3 506	2 489	1 823	406	188	282	98	438
000	Bitz	3 506	2 489	1 823	406	188	282	98	438
417 013	Burladingen, Stadt	11 766	8 303	6 112	1 341	597	849	349	1 712
001	Burladingen	5 375	3 866	2 794	650	301	410	181	810
002	Gauselfingen	1 077	764	579	115	51	53	30	130
003	Hausen	955	667	521	90	35	57	14	138
004	Hörschwag	291	210	161	32	15	20	2	34
005	Killer	610	425	300	71	38	34	22	81
006	Melchingen	719	498	388	75	22	44	12	112
007	Ringingen	853	564	426	77	39	66	29	138
008	Salmendingen	704	495	338	101	42	61	28	89
009	Starzeln	548	392	294	61	25	41	11	90

Noch: 4. Bevölkerung am Ort der Hauptwohnung in den Gemeindeteilen Baden-Württembergs am 25. Mai 1987
nach höchstem allgemeinem/berufsbildendem Schulabschluß sowie Schüler/Studenten

Schl.-Nr.	Gemeinde Gemeindeteil	Bevölkerung am Ort der Hauptwohnung insgesamt	Darunter im Alter von 15 bis unter 65 Jahren						Schüler/ Studenten am Ort der Hauptwohnung insgesamt
			zu- sammen	und zwar mit					
				Volks-, Hauptschul- abschluß	Realschul- abschluß (Fachober- schulreife)	Hochschul-, Fachhoch- schulreife	Berufsfach-, Fachschul- abschluß	Hochschul-, Fachhoch- schul- abschluß	
		1	2	3	4	5	6	7	8
noch: Burladingen, Stadt									
010	Stetten	634	422	311	69	29	63	20	90
417 014	Dautmergen	326	221	181	28	8	9	3	45
010	Dautmergen	326	221	181	28	8	9	3	45
417 015	Dormettingen	797	535	370	107	41	50	33	116
020	Dormettingen	797	535	370	107	41	50	33	116
417 016	Dotternhausen	1 489	1 050	687	212	125	120	94	245
030	Dotternhausen	1 489	1 050	687	212	125	120	94	245
417 022	Geislingen, Stadt	5 034	3 508	2 554	555	280	372	164	698
001	Geislingen	3 513	2 486	1 800	411	189	282	111	492
002	Erlaheim	600	416	323	60	23	31	14	89
003	Binsdorf	921	606	431	84	68	59	39	117
417 023	Grosselfingen	1 613	1 134	906	140	49	58	28	219
070	Grosselfingen	1 613	1 134	906	140	49	58	28	219
417 025	Haigerloch, Stadt	9 433	6 615	4 656	1 200	542	857	334	1 378
010	Haigerloch	1 736	1 149	673	248	181	169	115	269
020	Bad Imnau	634	434	323	76	27	88	18	76
030	Bittelbronn	544	369	276	65	18	45	12	86
040	Hart	436	324	243	53	21	40	9	58
050	Stetten	1 564	1 151	805	212	85	139	52	244
060	Trillfingen	1 158	827	597	149	58	90	37	144
070	Weildorf	657	458	326	89	30	55	18	114
080	Gruol	1 492	1 069	814	164	62	120	34	202
090	Owingen	1 212	834	599	144	60	111	39	185
417 029	Hausen am Tann	404	255	185	35	28	25	20	59
040	Hausen am Tann	404	255	185	35	28	25	20	59
417 031	Hechingen, Stadt	15 962	10 983	6 933	2 053	1 560	1 411	946	2 265
010	Hechingen	10 159	6 922	4 216	1 300	1 127	958	683	1 453
020	Stetten	1 322	917	594	177	115	97	78	162
030	Bechtoldsweiler	548	397	251	77	54	45	40	82
040	Beuren	161	122	89	19	11	10	4	14
050	Boll	939	649	414	126	76	80	42	146
060	Schlatt	678	458	325	83	33	47	22	92
070	Sickingen	815	575	337	132	83	81	43	130
080	Stein	731	509	393	82	19	49	11	101
090	Weilheim	609	434	314	57	42	44	23	85
417 036	Jungingen	1 403	989	655	169	131	123	77	195
010	Jungingen	1 403	989	655	169	131	123	77	195
417 044	Meßstetten, Stadt	9 655	6 795	4 701	1 285	614	785	326	1 343
001	Meßstetten	5 306	3 826	2 487	825	410	479	209	741
002	Hartheim	701	480	384	64	23	27	14	88
003	Heinstetten	839	584	443	84	37	89	19	134
004	Hossingen	615	427	301	75	33	32	18	94
005	Oberdisgheim	672	454	341	71	32	38	21	70
006	Tieringen	937	610	432	92	61	78	31	143
007	Unterdisgheim	585	414	313	74	18	42	14	73
417 045	Nusplingen	1 901	1 351	1 045	171	86	126	43	302
010	Nusplingen	1 719	1 222	937	160	80	112	41	274
020	Heidenstadt	182	129	108	11	6	14	2	28
417 047	Obernheim	1 344	972	769	141	40	93	30	195
010	Obernheim	1 344	972	769	141	40	93	30	195
417 051	Rangendingen	4 440	3 071	2 219	496	227	336	144	797
001	Rangendingen	3 623	2 525	1 832	421	179	272	116	653
002	Bietenhausen	387	260	192	30	19	41	10	72
003	Höfendorf	430	286	195	45	29	23	18	72

Noch: **4. Bevölkerung am Ort der Hauptwohnung in den Gemeindeteilen Baden-Württembergs am 25. Mai 1987**
nach höchstem allgemeinem/berufsbildendem Schulabschluß sowie Schüler/Studenten

Schl.-Nr.	Gemeinde Gemeindeteil	Bevölkerung am Ort der Hauptwohnung insgesamt	Darunter im Alter von 15 bis unter 65 Jahren						Schüler/ Studenten am Ort der Hauptwohnung insgesamt
			zu- sammen	und zwar mit					
				Volks-, Hauptschul- abschluß	Realschul- abschluß (Fachober- schulreife)	Hochschul-, Fachhoch- schulreife	Berufsfach-, Fachschul- abschluß	Hochschul-, Fachhoch- schul- abschluß	
		1	2	3	4	5	6	7	8
417 052	Ratshausen	653	445	341	61	25	46	17	103
050	Ratshausen	653	445	341	61	25	46	17	103
417 054	Rosenfeld, Stadt	5 148	3 574	2 642	587	250	515	166	721
001	Rosenfeld	1 868	1 276	837	251	147	187	100	268
002	Bickelsberg	406	284	229	36	11	34	7	55
003	Brittheim	295	207	163	32	5	18	2	34
004	Isingen	569	419	322	66	28	98	17	73
005	Heiligenzimmern	709	506	391	82	20	49	14	110
006	Leidringen	787	546	423	83	28	94	18	105
007	Täbingen	514	336	277	37	11	35	8	76
417 057	Schömburg, Stadt	3 623	2 476	1 783	394	210	261	159	536
001	Schömburg	2 414	1 641	1 162	275	151	176	121	349
002	Schörzingen	1 209	835	621	119	59	85	38	187
417 063	Straßberg	2 416	1 700	1 227	300	120	182	84	298
001	Straßberg	2 191	1 539	1 099	270	119	165	81	282
002	Kaiseringen	225	161	128	30	1	17	3	16
417 071	Weilen unter d. Rinnen	452	323	253	48	16	37	14	60
080	Weilen unter d. Rinnen	452	323	253	48	16	37	14	60
417 075	Winterlingen	6 382	4 441	3 197	790	332	565	176	873
100	Ost	1 214	844	621	131	69	108	35	155
110	West	1 751	1 234	877	224	106	146	56	214
120	Nord	943	672	427	149	77	101	48	142
130	Harthausen	1 374	944	706	157	51	91	26	199
140	Benzingen	1 100	747	566	129	29	119	11	163
417 078	Zimmern unter der Burg	399	269	217	41	5	21	4	57
090	Zimmern unter der Burg	399	269	217	41	5	21	4	57
Zollernalbkreis		172 245	120 052	81 766	22 390	11 923	14 844	7 304	23 849
Region Neckar-Alb		592 346	417 734	245 868	81 261	75 814	56 172	43 425	95 926

Region Donau-Iller¹⁾

Stadtkreis									
421 000	Ulm, Univ.-Stadt	103 494	71 776	38 536	15 468	14 661	8 285	8 184	15 993
011	Stadtmitte	14 841	10 591	5 381	2 302	2 580	1 246	1 343	2 051
012	Oststadt	6 819	4 926	2 221	1 101	1 442	577	712	1 264
013	Böfingen	8 878	6 243	2 971	1 433	1 481	619	958	1 291
014	Weststadt	19 582	12 861	7 251	2 652	2 396	1 468	1 210	2 739
015	Eselsberg	12 123	8 145	4 766	1 685	1 391	916	791	1 590
016	Söflingen	9 340	6 308	2 975	1 452	1 590	784	969	1 613
017	Grimmelfingen	699	510	298	120	70	64	50	115
018	Wiblingen	16 654	11 589	6 628	2 452	1 892	1 229	1 042	2 854
019	Donautal	515	455	370	45	27	18	8	49
020	Jungingen	2 809	2 033	1 154	417	359	238	205	482
021	Unterweiler	1 069	781	457	178	112	112	73	185
022	Mähringen	996	725	333	159	201	115	118	207
023	Eggingen	1 082	771	495	170	75	74	54	157
024	Ermingen	1 033	772	407	191	138	99	93	177
025	Donaustetten	1 023	717	468	137	86	109	52	176
026	Gögglingen	1 875	1 355	754	302	229	220	164	295
027	Einsingen	2 116	1 531	948	335	185	218	128	330
028	Lehr	2 040	1 463	659	337	407	179	214	418
Landkreise									
425	Alb-Donau-Kreis								
425 002	Allmendingen	4 097	2 844	2 123	419	196	399	126	643
001	Allmendingen	2 985	2 070	1 543	292	160	244	100	481
002	Ennahofen	299	194	146	34	7	40	4	42
003	Grötzingen	235	163	121	28	5	26	1	33

1) Soweit Land Baden-Württemberg.

Noch: 4. Bevölkerung am Ort der Hauptwohnung in den Gemeindeteilen Baden-Württembergs am 25. Mai 1987
nach höchstem allgemeinem/berufsbildendem Schulabschluß sowie Schüler/Studenten

Schl.-Nr.	Gemeinde Gemeindeteil	Bevölkerung am Ort der Hauptwohnung insgesamt	Darunter im Alter von 15 bis unter 65 Jahren						Schüler/ Studenten am Ort der Hauptwohnung insgesamt
			zu- sammen	und zwar mit					
				Volks-, Hauptschul- abschluß	Realschul- abschluß (Fachober- schulreife)	Hochschul-, Fachhoch- schulreife	Berufsfach-, Fachschul- abschluß	Hochschul-, Fachhoch- schul- abschluß	
		1	2	3	4	5	6	7	8
noch: Allmendingen									
004	Niederhofen	371	270	205	39	17	57	11	54
005	Weilersteußlingen	207	147	108	26	7	32	10	33
425 004	Altheim	524	353	246	58	23	53	23	103
001	Altheim	524	353	246	58	23	53	23	103
425 005	Altheim (Alb)	1 453	1 003	715	167	80	111	59	217
000	Altheim (Alb)	1 453	1 003	715	167	80	111	59	217
425 008	Amstetten	3 369	2 304	1 573	445	197	357	151	530
000	Amstetten	2 079	1 395	915	283	144	214	115	331
002	Bräunisheim	195	145	101	18	20	31	12	25
003	Hofstett-Emerbuch	223	161	136	20	2	35	2	37
004	Stubersheim	346	249	169	55	16	32	11	45
006	Reutti	181	118	77	30	5	19	3	32
007	Schalkstetten	345	236	175	39	10	26	8	60
425 011	Asselfingen	796	544	423	64	38	85	24	119
000	Asselfingen	796	544	423	64	38	85	24	119
425 013	Ballendorf	603	415	319	75	12	49	9	87
000	Ballendorf	603	415	319	75	12	49	9	87
425 140	Balzheim	1 468	971	710	157	64	139	47	203
001	Unterbaltzheim	918	612	448	97	40	81	27	129
002	Oberbaltzheim	550	359	262	60	24	58	20	74
425 014	Beimerstetten	1 844	1 325	752	302	205	180	147	279
000	Beimerstetten	1 844	1 325	752	302	205	180	147	279
425 017	Berghülen	1 720	1 190	843	209	95	212	64	283
001	Berghülen	1 310	908	648	153	72	151	48	211
002	Bühlenhausen	410	282	195	56	23	61	16	72
425 019	Bernstadt	1 610	1 128	721	218	133	130	101	265
000	Bernstadt	1 610	1 128	721	218	133	130	101	265
425 020	Blaubeuren, Stadt	10 842	7 273	4 741	1 399	835	1 148	559	1 618
001	Blaubeuren	4 741	3 037	1 815	643	424	481	273	698
002	Gerhausen	1 864	1 294	948	222	92	174	55	227
003	Asch	894	620	455	90	53	101	43	135
004	Beiningen	426	312	223	55	20	47	11	66
005	Pappelau	630	420	295	62	45	76	31	114
006	Seißen	1 135	764	515	141	80	130	65	198
007	Sonderbuch	505	356	214	78	54	69	37	77
008	Weiler	647	470	276	108	67	70	44	103
425 141	Blaustein	13 146	9 374	5 523	1 998	1 441	1 299	855	1 996
001	Ehrenstein	3 344	2 488	1 461	532	400	310	239	484
002	Klingenstein	2 456	1 766	1 105	353	242	251	131	366
003	Wipplingen	1 071	760	444	156	119	118	71	179
004	Bermaringen	1 055	734	506	126	71	100	33	150
005	Arnegg	1 430	1 016	592	251	124	131	63	198
006	Markbronn-Dietingen	826	563	354	110	63	86	41	143
007	Herrlingen	2 325	1 623	808	387	355	250	228	364
008	Weidach	639	424	253	83	67	53	49	112
425 022	Börslingen	153	91	69	11	6	35	5	23
000	Börslingen	153	91	69	11	6	35	5	23
425 024	Breitingen	201	136	103	22	6	19	7	21
000	Breitingen	201	136	103	22	6	19	7	21
425 028	Dietenheim, Stadt	5 218	3 601	2 595	600	257	382	195	759
000	Dietenheim	3 553	2 430	1 777	374	171	247	123	513
002	Regglisweiler	1 665	1 171	818	226	86	135	72	246

**Noch: 4. Bevölkerung am Ort der Hauptwohnung in den Gemeindeteilen Baden-Württembergs am 25. Mai 1987
nach höchstem allgemeinem/berufsbildendem Schulabschluß sowie Schüler/Studenten**

Schl.-Nr.	Gemeinde Gemeindeteil	Bevölkerung am Ort der Hauptwohnung insgesamt	Darunter im Alter von 15 bis unter 65 Jahren					Schüler/ Studenten am Ort der Hauptwohnung insgesamt	
			zu- sammen	und zwar mit					
				Volks-, Hauptschul- abschluß	Realschul- abschluß (Fachober- schulreife)	Hochschul-, Fachhoch- schulreife	Berufsfach-, Fachschul- abschluß		Hochschul-, Fachhoch- schul- abschluß
		1	2	3	4	5	6	7	8
425 031	Dornstadt	8 356	5 782	3 416	1 286	853	911	552	1 203
000	Dornstadt	4 809	3 297	1 796	813	556	551	358	698
001	Bollingen	801	560	301	119	114	82	84	144
002	Scharenstetten	718	513	378	89	27	67	11	79
003	Temmenhausen	554	380	269	66	31	70	24	63
004	Tomerdingen	1 474	1 032	672	199	125	141	75	219
425 033	Ehingen (Donau), Stadt	22 194	15 275	10 149	2 734	1 695	2 412	1 063	3 732
001	Stadtmitte	4 063	2 820	2 109	399	217	380	111	657
002	Wenzelstein	6 004	4 286	2 675	842	556	635	360	1 063
003	Berkacher Grund	462	329	223	68	24	51	16	70
004	Südstadt	3 664	2 425	1 294	541	466	440	305	548
051	Altsteußlingen	377	250	189	35	15	47	8	66
052	Kirchen	1 091	731	534	109	52	114	40	192
054	Mundingen	289	197	133	38	14	29	5	43
055	Erbstetten	208	137	101	21	13	36	10	31
056	Granheim	279	187	127	32	21	34	10	43
057	Dächingen	368	264	213	37	8	38	6	50
058	Frankenhofen	288	201	165	19	12	29	6	45
061	Heufelden	324	222	166	27	12	32	8	79
071	Nasgenstadt	974	685	403	153	84	112	68	177
072	Gamerschwang	496	319	229	54	24	46	13	83
074	Rißtissen	1 183	771	523	135	86	136	42	203
076	Schaiblishausen	215	145	118	17	5	30	2	23
077	Altbierlingen	316	226	160	44	12	39	3	58
078	Berg	518	348	249	64	19	57	18	100
081	Kirchbierlingen	532	353	245	49	37	59	23	108
082	Volkersheim	241	165	137	14	8	27	2	31
083	Herbertshofen	302	214	156	36	10	41	7	62
425 035	Emeringen	130	85	56	23	3	27	3	14
000	Emeringen	130	85	56	23	3	27	3	14
425 036	Emerkingen	644	429	293	84	29	52	20	149
000	Emerkingen	644	429	293	84	29	52	20	149
425 039	Erbach	10 797	7 547	4 860	1 488	899	1 169	600	1 671
000	Erbach	5 228	3 643	2 278	727	476	526	320	808
001	Bach	595	408	256	87	55	64	42	85
002	Dellmensingen	2 402	1 686	1 127	321	168	253	118	403
003	Donaureden	615	444	268	95	66	96	42	94
004	Ersingen	820	565	380	125	48	99	25	124
005	Ringingen	1 137	801	551	133	86	131	53	157
425 050	Griesingen	746	507	386	77	31	68	23	126
000	Griesingen	746	507	386	77	31	68	23	126
425 052	Grundsheim	198	130	105	17	5	18	3	30
000	Grundsheim	198	130	105	17	5	18	3	30
425 055	Hausen am Bussen	210	131	88	22	16	31	12	46
000	Hausen am Bussen	210	131	88	22	16	31	12	46
425 139	Heroldstatt	1 831	1 275	937	194	106	187	74	268
001	Ennabeuren	842	581	418	103	43	78	31	119
002	Sontheim	989	694	519	91	63	109	43	149
425 062	Holzkirch	236	181	139	26	12	36	7	25
000	Holzkirch	236	181	139	26	12	36	7	25
425 064	Hüttisheim	1 197	822	594	132	61	103	43	185
000	Hüttisheim	1 197	822	594	132	61	103	43	185
425 137	Illerkirchberg	3 863	2 755	1 720	546	375	345	242	598
001	Unterkirchberg	2 080	1 463	904	286	206	194	126	329
002	Oberkirchberg	1 783	1 292	816	260	169	151	116	269
425 066	Illerrieden	2 899	2 013	1 357	365	204	187	159	472
001	Illerrieden	1 880	1 300	856	247	136	136	104	317

Noch: 4. Bevölkerung am Ort der Hauptwohnung in den Gemeindeteilen Baden-Württembergs am 25. Mai 1987
nach höchstem allgemeinem/berufsbildendem Schulabschluß sowie Schüler/Studenten

Schl.-Nr.	Gemeinde Gemeindeteil	Bevölkerung am Ort der Hauptwohnung insgesamt	Darunter im Alter von 15 bis unter 65 Jahren					Schüler/ Studenten am Ort der Hauptwohnung insgesamt	
			zu- sammen	und zwar mit					
				Volks-, Hauptschul- abschluß	Realschul- abschluß (Fachober- schulreife)	Hochschul-, Fachhoch- schulreife	Berufsfach-, Fachschul- abschluß		Hochschul-, Fachhoch- schul- abschluß
		1	2	3	4	5	6	7	8
noch: Illerrieden									
002	Dorndorf	541	377	246	72	46	30	36	93
003	Wangen	478	336	255	46	22	21	19	62
425 071	Laichingen, Stadt	8 714	6 034	4 052	1 117	629	1 007	444	1 356
001	Laichingen	5 836	3 995	2 581	755	499	682	352	914
002	Suppingen	765	544	388	101	30	98	22	108
003	Machtolsheim	1 169	798	596	139	45	125	36	169
004	Feldstetten	944	697	487	122	55	102	34	165
425 072	Langenau, Stadt	11 560	8 032	5 396	1 465	850	1 139	604	1 672
000	Langenau	8 883	6 194	4 244	1 099	613	844	425	1 236
006	Albeck	1 168	798	487	164	114	138	84	200
007	Hörvelsingen	571	382	235	84	42	61	37	85
008	Göttingen	938	658	430	118	81	96	58	151
425 073	Lauterach	456	299	221	40	29	36	14	75
000	Lauterach	456	299	221	40	29	36	14	75
425 075	Lonsee	3 547	2 412	1 662	448	224	378	162	549
001	Ettlenschieß	421	290	223	50	9	35	5	70
002	Halzhausen	627	425	297	74	43	71	35	95
004	Lonsee	1 434	952	630	173	117	139	81	244
005	Luizhausen	228	164	116	37	7	25	6	24
006	Urspring	677	468	323	95	29	88	22	96
007	Radelstetten	160	113	73	19	19	20	13	20
425 079	Merklingen	1 508	1 080	758	177	102	134	65	220
000	Merklingen	1 508	1 080	758	177	102	134	65	220
425 081	Munderkingen, Stadt	4 667	3 170	2 103	620	340	389	227	718
000	Munderkingen	4 667	3 170	2 103	620	340	389	227	718
425 083	Neenstetten	677	483	344	90	30	94	24	102
000	Neenstetten	677	483	344	90	30	94	24	102
425 084	Nellingen	1 487	1 058	802	159	62	148	31	206
000	Nellingen	1 334	956	729	146	51	135	27	185
001	Oppingen	153	102	73	13	11	13	4	21
425 085	Nerenstetten	288	185	151	22	7	43	8	56
000	Nerenstetten	288	185	151	22	7	43	8	56
425 088	Oberdischingen	1 622	1 063	645	234	142	135	102	231
000	Oberdischingen	1 622	1 063	645	234	142	135	102	231
425 090	Obermarchtal	1 164	745	505	154	51	120	37	207
000	Obermarchtal	903	582	383	132	43	96	30	140
001	Reutlingendorf	261	163	122	22	8	24	7	67
425 091	Oberstadion	1 184	802	598	123	47	98	29	193
000	Oberstadion	466	310	212	56	28	40	20	85
001	Mundeldingen	241	169	134	25	5	22	2	33
002	Moosbeuren	282	195	154	24	9	15	6	39
003	Hundersingen	195	128	98	18	5	21	1	36
425 092	Öllingen	397	280	206	41	23	44	19	61
000	Öllingen	397	280	206	41	23	44	19	61
425 093	Öpfingen	1 859	1 318	861	257	149	235	103	317
000	Öpfingen	1 859	1 318	861	257	149	235	103	317
425 097	Rammingen	1 059	756	572	103	51	57	30	124
000	Rammingen	1 059	756	572	103	51	57	30	124
425 098	Rechtenstein	309	202	141	34	17	35	13	40
000	Rechtenstein	309	202	141	34	17	35	13	40

Noch: 4. Bevölkerung am Ort der Hauptwohnung in den Gemeindeteilen Baden-Württembergs am 25. Mai 1987
nach höchstem allgemeinem/berufsbildendem Schulabschluß sowie Schüler/Studenten

Schl.-Nr.	Gemeinde Gemeindeteil	Bevölkerung am Ort der Hauptwohnung insgesamt	Darunter im Alter von 15 bis unter 65 Jahren						Schüler/ Studenten am Ort der Hauptwohnung insgesamt
			zu- sammen	und zwar mit					
				Volks-, Hauptschul- abschluß	Realschul- abschluß (Fachober- schulreife)	Hochschul-, Fachhoch- schulreife	Berufsfach-, Fachschul- abschluß	Hochschul-, Fachhoch- schul- abschluß	
		1	2	3	4	5	6	7	8
425 104	Rottenacker	1 804	1 254	912	224	74	132	54	272
000	Rottenacker	1 804	1 254	912	224	74	132	54	272
425 108	Schelklingen, Stadt	6 255	4 378	3 113	731	338	518	224	941
000	Schelklingen	3 314	2 358	1 644	378	198	253	141	479
002	Schmiechen	954	672	478	125	52	87	27	134
003	Hütten	388	265	188	46	23	55	18	55
004	Justingen	509	339	262	53	18	61	6	85
005	Ingstetten	375	257	178	51	17	19	10	75
006	Hausen	433	291	210	55	17	23	16	75
008	Gundershofen	168	115	94	14	5	10	3	20
009	Sondernach	114	81	59	9	8	10	3	18
425 110	Schnürpflingen	1 200	792	589	118	58	119	42	178
000	Schnürpflingen	1 200	792	589	118	58	119	42	178
425 112	Setzingen	582	388	289	68	22	62	17	90
000	Setzingen	582	388	289	68	22	62	17	90
425 138	Staig	2 731	1 974	1 250	385	265	239	180	434
000	Harthausen	671	462	279	93	72	56	43	106
001	Weinstetten	314	232	154	41	26	42	18	47
002	Steinberg u. Essendorf	704	523	324	101	74	47	52	117
003	Altheim	1 042	757	493	150	93	94	67	164
425 123	Untermarchtal	888	513	371	88	39	107	25	101
000	Untermarchtal	888	513	371	88	39	107	25	101
425 124	Unterstadion	586	393	301	68	14	65	7	87
000	Unterstadion	586	393	301	68	14	65	7	87
425 125	Unterwachingen	153	93	60	21	5	9	3	28
000	Unterwachingen	153	93	60	21	5	9	3	28
425 130	Weidenstetten	1 035	736	547	114	53	97	34	141
000	Weidenstetten	1 035	736	547	114	53	97	34	141
425 134	Westerheim	2 369	1 647	1 157	294	117	255	85	401
000	Westerheim	2 369	1 647	1 157	294	117	255	85	401
425 135	Westerstetten	1 798	1 216	782	256	127	172	85	269
000	Westerstetten	1 798	1 216	782	256	127	172	85	269
	Alb-Donau-Kreis	160 244	110 787	73 944	20 589	11 742	16 011	7 841	24 734
426	Biberach								
426 001	Achstetten	3 099	2 084	1 460	383	173	270	124	504
000	Achstetten	1 369	887	628	150	83	89	63	235
002	Oberholzheim	621	437	320	71	27	58	18	104
003	Bronnen	403	265	146	79	38	33	27	49
004	Stetten	706	495	366	83	25	90	16	116
426 005	Alleshausen	427	297	244	34	15	72	10	48
001	Alleshausen	427	297	244	34	15	72	10	48
426 006	Allmannsweiler	263	178	133	35	7	36	8	42
000	Allmannsweiler	263	178	133	35	7	36	8	42
426 008	Altheim	1 751	1 165	734	242	125	219	79	327
001	Altheim	1 315	885	555	181	97	169	64	260
002	Heiligkreuztal	237	162	98	35	21	25	13	33
003	Waldhausen	199	118	81	26	7	25	2	34
426 011	Attenweiler	1 467	1 003	726	173	52	163	30	255
000	Attenweiler	735	495	358	89	25	108	15	126
002	Oggelsbeuren	467	316	227	52	20	31	11	90
003	Rupertshofen	265	192	141	32	7	24	4	39

Noch: 4. Bevölkerung am Ort der Hauptwohnung in den Gemeindeteilen Baden-Württembergs am 25. Mai 1987
nach höchstem allgemeinem/berufsbildendem Schulabschluß sowie Schüler/Studenten

Schl.-Nr.	Gemeinde Gemeindeteil	Bevölkerung am Ort der Hauptwohnung insgesamt	Darunter im Alter von 15 bis unter 65 Jahren						Schüler/ Studenten am Ort der Hauptwohnung insgesamt
			zu- sammen	und zwar mit					
				Volks-, Hauptschul- abschluß	Realschul- abschluß (Fachober- schulreife)	Hochschul-, Fachhoch- schulreife	Berufsfach-, Fachschul- abschluß	Hochschul-, Fachhoch- schul- abschluß	
		1	2	3	4	5	6	7	8
426 013	Bad Buchau, Stadt	3 743	2 428	1 607	496	247	333	145	467
001	Bad Buchau	2 884	1 841	1 214	380	190	234	108	341
002	Kappel	859	587	393	116	57	99	37	126
426 014	Bad Schussenried, St.	7 201	4 849	3 274	941	468	821	295	926
001	Süd	1 734	1 085	681	237	131	143	79	189
002	Ost	1 820	1 257	902	224	89	201	60	259
003	Nord	1 676	1 219	751	270	147	208	95	238
004	Klosterhof	280	161	144	16	1	39	1	—
005	Otterswang	799	523	348	90	66	107	38	118
006	Reichenbach	582	390	295	67	17	74	11	85
007	Steinhausen	310	214	153	37	17	49	11	37
426 019	Berkheim	2 087	1 337	910	223	99	163	65	409
001	Berkheim	1 137	762	504	150	72	107	50	208
002	Bonlanden	541	313	199	39	18	43	12	142
003	Illerbachen	223	133	105	15	6	8	2	35
004	Eichenberg	186	129	102	19	3	5	1	24
426 020	Betzenweiler	647	432	340	63	20	63	13	93
001	Betzenweiler	647	432	340	63	20	63	13	93
426 021	Biberach a.d.Riß, St.	28 121	19 553	10 980	4 247	3 457	2 745	2 154	4 383
001	Mitte	5 551	3 764	2 148	816	668	544	371	796
002	West	4 692	3 268	1 865	661	587	419	352	731
003	Ost	4 998	3 628	1 910	855	694	549	441	763
004	Süd	8 206	5 631	3 007	1 281	1 083	753	709	1 242
005	Stafflangen	970	654	483	110	46	97	31	145
006	Ringschnait	1 400	925	667	157	69	131	50	230
007	Rißegg	1 563	1 130	650	241	179	154	119	311
008	Mettenberg	741	553	250	126	131	98	81	165
426 028	Burgrieden	2 576	1 860	1 313	346	139	304	100	364
001	Burgrieden	1 679	1 205	858	215	96	190	65	231
002	Rot	748	549	377	115	37	86	31	105
003	Bühl	149	106	78	16	6	28	4	28
426 031	Dettingen an der Iller	1 603	1 081	816	182	54	129	32	220
000	Dettingen an der Iller	1 603	1 081	816	182	54	129	32	220
426 035	Dürmentingen	2 159	1 451	1 045	224	119	188	76	360
001	Dürmentingen	1 360	911	649	159	80	106	58	208
002	Hailtingen	377	270	214	28	19	34	7	43
003	Heudorf	422	270	182	37	20	48	11	109
426 036	Dürnau	366	239	150	50	29	47	17	71
000	Dürnau	366	239	150	50	29	47	17	71
426 038	Eberhardzell	3 234	2 120	1 571	323	131	448	74	495
000	Eberhardzell	1 641	1 065	768	166	75	199	44	251
002	Mühlhausen	491	320	242	49	19	55	6	80
003	Füramoos	526	358	273	44	25	81	15	85
004	Oberessendorf	576	377	288	64	12	113	9	79
426 043	Erlenmoos	1 351	941	703	139	53	158	34	225
000	Erlenmoos	1 351	941	703	139	53	158	34	225
426 044	Erolzheim	2 168	1 427	999	265	108	201	76	315
000	Erolzheim	2 168	1 427	999	265	108	201	76	315
426 045	Ertingen	4 116	2 768	1 960	466	198	388	106	682
001	Ertingen	3 040	2 038	1 438	347	146	289	89	503
004	Binzwangen	764	515	367	91	36	74	14	126
005	Erisdorf	312	215	155	28	16	25	3	53
426 135	Gutenzell-Hürbel	1 406	947	713	136	56	145	44	212
000	Gutenzell	840	567	413	93	39	93	36	115

Noch: 4. Bevölkerung am Ort der Hauptwohnung in den Gemeindeteilen Baden-Württembergs am 25. Mai 1987
nach höchstem allgemeinem/berufsbildendem Schulabschluß sowie Schüler/Studenten

Schl.-Nr.	Gemeinde Gemeindeteil	Bevölkerung am Ort der Hauptwohnung insgesamt	Darunter im Alter von 15 bis unter 65 Jahren					Schüler/ Studenten am Ort der Hauptwohnung insgesamt	
			zu- sammen	und zwar mit					
				Volks-, Hauptschul- abschluß	Realschul- abschluß (Fachober- schulreife)	Hochschul-, Fachhoch- schulreife	Berufsfach-, Fachschul- abschluß		Hochschul-, Fachhoch- schul- abschluß
		1	2	3	4	5	6	7	8
noch: Gutenzell-Hürbel									
002	Hürbel	566	380	300	43	17	52	8	97
426 058	Hochdorf	1 830	1 241	849	256	103	272	70	307
000	Hochdorf	650	440	299	86	39	85	27	126
002	Schweinhausen	657	452	307	94	39	102	22	99
003	Unteressendorf	523	349	243	76	25	85	21	82
426 062	Ingoldingen	2 415	1 582	1 166	238	125	285	84	385
000	Ingoldingen	875	589	415	98	54	117	44	144
001	Grodtt	172	103	66	22	10	31	4	31
002	Muttensweiler	355	243	184	40	15	45	10	59
003	Winterstettendorf	285	181	135	25	20	34	14	37
004	Winterstettenstadt	564	363	287	38	22	39	11	98
005	Furteilorte	164	103	79	15	4	19	1	16
426 064	Kanzach	411	282	178	62	29	65	22	53
001	Kanzach	411	282	178	62	29	65	22	53
426 065	Kirchberg an der Iller	1 625	1 084	793	157	98	171	68	252
000	Kirchberg	1 230	816	588	125	79	119	59	182
002	Sinningen	395	268	205	32	19	52	9	70
426 066	Kirchdorf an der Iller	2 481	1 719	1 206	302	137	216	101	411
000	Kirchdorf	1 918	1 335	921	242	110	162	80	319
003	Oberopfingen	563	384	285	60	27	54	21	92
426 067	Langenenslingen	3 077	2 046	1 470	390	121	388	89	427
001	Langenenslingen	1 065	712	484	151	54	129	42	160
002	Andelfingen	683	457	335	81	27	78	18	87
003	Billafingen	89	62	48	11	—	10	—	12
004	Dürrenwaldstetten	129	81	63	9	7	23	3	16
005	Egelfingen	135	97	65	26	3	15	2	15
006	Emersfeld	144	102	68	22	8	16	5	23
007	Friedingen	235	155	120	23	4	25	3	35
008	Ittenhausen	245	161	126	26	6	43	5	37
009	Wilfingen	352	219	161	41	12	49	11	42
426 070	Laupheim, Stadt	15 014	10 320	6 647	2 084	1 202	1 293	763	2 256
000	Laupheim	10 337	7 107	4 443	1 491	901	860	581	1 471
002	Untersulmtingen	1 420	959	693	160	79	131	54	252
003	Baustetten	1 718	1 216	756	260	148	173	74	277
004	Bihlafingen	542	381	287	57	22	40	12	87
005	Obersulmtingen	997	657	468	116	52	89	42	169
426 071	Maselheim	3 892	2 751	1 994	471	215	335	155	496
000	Maselheim	1 475	1 079	837	151	63	106	49	167
003	Äpfingen	928	643	454	127	52	94	34	120
004	Laupertshausen	891	620	437	107	55	72	37	127
005	Sulmingen	598	409	266	86	45	63	35	82
426 073	Mietingen	3 199	2 191	1 454	483	180	394	124	546
000	Mietingen	1 571	1 090	753	231	67	173	45	271
002	Baltringen	1 136	771	500	184	63	154	44	203
003	Walpertshofen	492	330	201	68	50	67	35	72
426 074	Mittelbiberach	2 669	1 902	1 192	382	242	352	169	472
000	Mittelbiberach	2 200	1 567	963	320	219	287	155	384
002	Reute	469	335	229	62	23	65	14	88
426 078	Moosburg	171	109	80	12	13	8	8	23
000	Moosburg	171	109	80	12	13	8	8	23
426 087	Ochsenhausen, Stadt	6 941	4 778	3 284	760	486	649	326	1 080
001	Südwest	2 192	1 527	1 049	241	170	210	109	310
002	Nordost	2 317	1 628	974	292	228	229	155	430
003	Reinstetten	1 645	1 112	868	152	66	141	49	225
005	Mittelbuch	787	511	393	75	22	69	13	115

Noch: **4. Bevölkerung am Ort der Hauptwohnung in den Gemeindeteilen Baden-Württembergs am 25. Mai 1987**
nach höchstem allgemeinem/berufsbildendem Schulabschluß sowie Schüler/Studenten

Schl.-Nr.	Gemeinde Gemeindeteil	Bevölkerung am Ort der Hauptwohnung insgesamt	Darunter im Alter von 15 bis unter 65 Jahren						Schüler/ Studenten am Ort der Hauptwohnung insgesamt
			zu- sammen	und zwar mit					
				Volks-, Hauptschul- abschluß	Realschul- abschluß (Fachober- schulreife)	Hochschul-, Fachhoch- schulreife	Berufsfach-, Fachschul- abschluß	Hochschul-, Fachhoch- schul- abschluß	
		1	2	3	4	5	6	7	8
426 090	Oggelshausen	816	580	396	116	42	54	28	119
000	Oggelshausen	816	580	396	116	42	54	28	119
426 097	Riedlingen, Stadt	8 383	5 624	3 404	1 135	803	865	482	1 319
001	Riedlingen	5 827	3 971	2 248	823	683	572	420	930
010	Bechingen	135	90	64	16	7	29	3	18
011	Daugendorf	493	337	242	59	22	75	11	72
012	Grünigen	359	232	156	46	20	20	10	52
013	Neufra	672	416	292	72	33	48	20	116
014	Pflummern	372	243	165	55	17	52	8	56
015	Zell	127	69	59	7	1	20	1	26
016	Zwiefaltendorf	398	266	178	57	20	49	9	49
426 100	Rot an der Rot	3 827	2 571	1 982	343	131	272	79	563
000	Rot an der Rot	2 296	1 575	1 183	223	93	166	57	360
002	Ellwangen	691	445	352	56	13	38	10	96
003	Haslach	840	551	447	64	25	68	12	107
426 134	Schemmerhofen	6 234	4 290	2 971	777	403	707	262	978
001	Schemmerhofen	2 287	1 599	1 067	316	165	299	116	354
002	Schemmerberg	1 044	712	487	137	66	122	39	179
003	Alberweiler	607	404	272	67	44	50	26	100
004	Altheim	594	410	313	59	26	60	15	86
005	Aßmannshardt	715	475	338	77	41	71	28	113
006	Ingerkingen	987	690	494	121	61	105	38	146
426 108	Schwendi	5 367	3 686	2 576	686	307	508	197	865
000	Schwendi	1 763	1 200	796	241	134	165	82	261
002	Bußmannshausen	606	424	296	79	35	81	20	103
003	Großschafhausen	461	344	247	58	25	59	15	65
004	Orsenhausen	669	480	328	92	40	49	23	104
005	Schönebürg	990	643	443	133	47	110	35	202
006	Sießen im Wald	878	595	466	83	26	44	22	130
426 109	Seekirch	196	145	104	27	8	29	5	36
000	Seekirch	196	145	104	27	8	29	5	36
426 113	Steinhausen a.d.Rottum	1 610	1 074	839	135	63	189	38	258
001	Steinhausen a. d. Rottum	762	511	400	71	27	78	15	106
002	Bellamont	539	366	289	39	24	84	14	95
003	Rottum	309	197	150	25	12	27	9	57
426 117	Tannheim	1 871	1 303	920	221	109	201	69	255
000	Tannheim	1 871	1 303	920	221	109	201	69	255
426 118	Tiefenbach	418	271	215	34	9	32	4	76
000	Tiefenbach	418	271	215	34	9	32	4	76
426 120	Ummendorf	3 415	2 432	1 564	453	326	450	201	584
000	Ummendorf	3 415	2 432	1 564	453	326	450	201	584
426 121	Unlingen	2 084	1 352	956	226	96	239	60	367
001	Unlingen	1 250	819	560	157	59	122	34	228
002	Dietelhofen	171	117	91	9	8	24	6	31
003	Göffingen	325	207	150	34	10	61	9	59
004	Möhringen	183	115	85	16	8	15	6	31
005	Uigendorf	155	94	70	10	11	17	5	18
426 124	Uttenweiler	2 937	1 918	1 408	302	118	273	83	448
001	Uttenweiler	1 517	1 016	750	152	68	95	53	220
002	Ahlen	233	157	117	27	8	32	7	38
003	Sauggart	195	106	80	13	5	11	2	38
004	Dieterskirch	472	298	199	62	18	70	12	76
005	Offingen	520	341	262	48	19	65	9	76
426 125	Wain	1 343	864	576	169	78	105	49	224
000	Wain	1 343	864	576	169	78	105	49	224

Noch: 4. Bevölkerung am Ort der Hauptwohnung in den Gemeindeteilen Baden-Württembergs am 25. Mai 1987
nach höchstem allgemeinem/berufsbildendem Schulabschluß sowie Schüler/Studenten

Schl.-Nr.	Gemeinde Gemeindeteil	Bevölkerung am Ort der Hauptwohnung insgesamt	Darunter im Alter von 15 bis unter 65 Jahren						Schüler/ Studenten am Ort der Hauptwohnung insgesamt
			zu- sammen	und zwar mit					
				Volks-, Hauptschul- abschluß	Realschul- abschluß (Fachober- schulreife)	Hochschul-, Fachhoch- schulreife	Berufsfach-, Fachschul- abschluß	Hochschul-, Fachhoch- schul- abschluß	
		1	2	3	4	5	6	7	8
426 128	Warthausen	3 889	2 859	1 622	598	472	345	314	632
000	Warthausen	2 463	1 822	1 050	385	290	215	191	376
002	Birkenhard	1 089	801	409	169	160	97	110	215
003	Höfen	337	236	163	44	22	33	13	41
	Biberach	153 900	105 134	69 524	19 787	11 466	15 590	7 332	23 830
	Region Donau-Iller¹⁾	417 638	287 697	182 004	55 844	37 869	39 886	23 357	64 557

Region Bodensee-Oberschwaben

Landkreise									
435	Bodenseekreis								
435 005	Bermatingen	3 085	2 235	1 431	438	285	447	224	525
001	Bermatingen	2 389	1 738	1 092	355	219	337	170	414
002	Ahausen	696	497	339	83	66	110	54	111
435 010	Daisendorf	1 111	757	321	175	236	111	166	190
001	Daisendorf	1 111	757	321	175	236	111	166	190
435 067	Deggenhausertal	3 204	2 229	1 621	355	198	275	133	463
001	Deggenhausen	778	563	427	73	45	54	29	106
002	Homberg	690	476	343	83	40	74	26	106
003	Roggenbeuren	138	105	75	19	9	10	6	12
004	Untersiggingen	581	399	281	70	38	41	25	86
005	Urnau	341	234	182	33	15	44	10	44
006	Wittenhofen	676	452	313	77	51	52	37	109
435 013	Eriskirch	3 733	2 650	1 569	597	371	441	250	583
001	Eriskirch	987	700	429	151	90	89	54	146
002	Mariabrunn	1 309	949	544	211	150	178	109	212
003	Schlatt	964	689	383	174	106	114	70	160
004	Schussenreute	129	90	67	13	9	12	9	16
005	Dillmannshof	49	23	—	—	—	—	—	—
006	Braitenrain	24	12	—	—	—	—	—	—
007	Wolfzennen	78	57	34	14	5	8	3	11
008	Gmünd	67	44	31	8	4	7	3	8
010	Knöbelhof	36	26	—	—	—	—	—	—
011	Oberbaumgarten	14	12	—	—	—	—	—	—
015	Moos	44	28	—	—	—	—	—	—
017	Schoppenhof	5	4	—	—	—	—	—	—
018	Unterbaumgarten	14	10	—	—	—	—	—	—
020	Langenacker	13	6	—	—	—	—	—	—
435 015	Frickingen	2 227	1 535	1 046	246	184	332	137	316
001	Frickingen	1 094	745	511	116	89	158	70	163
002	Altheim	700	486	330	86	56	110	43	90
003	Leustetten	331	236	163	31	32	43	18	52
004	Bruckfelden	102	68	42	13	7	21	6	11
435 016	Friedrichshafen,Stadt	51 808	35 883	21 546	7 802	5 105	5 587	3 398	7 141
000	Mitte	12 927	8 566	5 752	1 616	884	1 084	466	1 520
001	West	3 688	2 509	1 046	622	701	473	496	552
002	Fischbach	6 242	4 404	2 166	1 164	887	768	633	941
003	Schnetzenhausen	733	510	309	125	65	85	32	95
004	Nord	9 158	6 390	4 044	1 373	736	1 010	497	1 294
005	Ost	8 483	5 852	3 730	1 202	726	883	438	1 180
006	Raderach	326	217	119	50	39	35	31	56
007	Ailingen	5 975	4 393	2 560	1 034	591	706	397	859
008	Kluftern	2 917	2 075	1 132	438	403	343	350	483
009	Ettenkirch	1 359	967	688	178	73	200	58	161
435 018	Hagnau am Bodensee	1 290	858	423	213	192	165	150	203
001	Hagnau am Bodensee	1 290	858	423	213	192	165	150	203
435 020	Heiligenberg	2 440	1 625	1 000	304	267	277	142	360
001	Heiligenberg	1 182	749	352	166	190	121	100	204

1) Soweit Land Baden-Württemberg.

Noch: 4. Bevölkerung am Ort der Hauptwohnung in den Gemeindeteilen Baden-Württembergs am 25. Mai 1987
nach höchstem allgemeinem/berufsbildendem Schulabschluß sowie Schüler/Studenten

Schl.-Nr.	Gemeinde Gemeindeteil	Bevölkerung am Ort der Hauptwohnung insgesamt	Darunter im Alter von 15 bis unter 65 Jahren					Schüler/ Studenten am Ort der Hauptwohnung insgesamt	
			zu- sammen	und zwar mit					
				Volks-, Hauptschul- abschluß	Realschul- abschluß (Fachober- schulreife)	Hochschul-, Fachhoch- schulreife	Berufsfach-, Fachschul- abschluß		Hochschul-, Fachhoch- schul- abschluß
		1	2	3	4	5	6	7	8
noch: Heiligenberg									
002	Hattenweiler	507	362	252	58	47	57	25	75
003	Wintersulgen	751	514	396	80	30	99	17	81
435 024	Immenstaad a.Bodensee	5 229	3 681	1 584	898	1 047	663	894	832
001	Immenstaad	4 656	3 269	1 409	787	947	570	804	725
002	Kippenhausen	573	412	175	111	100	93	90	107
435 029	Kressbronn am Bodensee	6 633	4 447	2 640	1 027	622	821	436	955
001	Arensweiler	19	17	—	—	—	—	—	—
002	Atlashofen	23	16	—	—	—	—	—	—
003	Berg	103	68	33	17	18	13	9	12
004	Betzau	244	160	110	34	12	27	12	24
005	Döllen	38	18	—	—	—	—	—	—
006	Gattau	253	161	105	33	20	32	12	36
007	Gießen	36	27	—	—	—	—	—	—
008	Gießenbrücke	21	14	—	—	—	—	—	—
009	Gohren	144	100	66	21	9	20	2	19
010	Gottmannsbühl	23	18	—	—	—	—	—	—
011	Haltmaierhof	7	5	—	—	—	—	—	—
012	Heiligenhof	5	4	—	—	—	—	—	—
013	Hüttmannsberg	55	48	32	12	3	9	1	5
014	Kalkähren	5	2	—	—	—	—	—	—
015	Kochermühle	9	6	—	—	—	—	—	—
016	Kreßbronn	5 082	3 392	1 933	811	521	595	370	743
017	Krummensteg	9	7	—	—	—	—	—	—
018	Kümmertsweiler	51	31	19	3	4	9	3	17
019	Linderhof	10	7	—	—	—	—	—	—
020	Mittelmühle	10	8	—	—	—	—	—	—
021	Nitzenweiler	47	37	—	—	—	—	—	—
022	Obermühle	5	4	—	—	—	—	—	—
023	Poppis	62	43	35	3	3	10	3	15
024	Retterschen	236	159	95	45	16	30	15	37
025	Reute	26	17	—	—	—	—	—	—
026	Riedensweiler	27	20	—	—	—	—	—	—
027	Schleinsee	18	12	—	—	—	—	—	—
028	Schnaidt	23	17	—	—	—	—	—	—
029	Tunau	32	20	—	—	—	—	—	—
163	Fischerdorf	10	9	—	—	—	—	—	—
435 030	Langenargen	6 073	4 198	2 284	987	762	802	496	880
001	Langenargen	4 966	3 410	1 805	813	661	622	440	704
002	Bierkeller-Waldeck	499	351	209	88	42	56	23	73
004	Oberdorf	608	437	270	86	59	124	33	103
435 034	Markdorf, Stadt	10 578	7 384	4 300	1 520	1 200	1 127	899	1 757
000	Markdorf	8 750	6 152	3 454	1 309	1 077	959	799	1 469
001	Ittendorf	486	317	226	47	33	57	22	72
002	Riedheim	1 342	915	620	164	90	111	78	216
435 035	Meckenbeuren	10 833	7 796	5 038	1 570	846	1 224	498	1 625
001	Meckenbeuren	3 602	2 535	1 594	552	297	451	178	530
002	Brochenzell	1 770	1 198	805	241	110	181	67	263
003	Obermeckenbeuren	173	114	85	18	8	30	5	17
004	Liebenau	1 421	1 114	762	162	79	129	36	244
005	Hegenberg	469	355	147	121	78	78	36	70
006	Buch	635	452	280	104	52	73	34	119
007	Kehlen	337	227	146	43	31	30	25	41
008	Reute	968	737	488	140	76	93	48	143
009	Gerbertshaus	941	675	448	127	81	94	50	134
010	Lochbrücke	517	389	283	62	34	65	19	64
435 036	Meersburg, Stadt	4 703	3 173	1 540	792	745	679	515	639
001	Meersburg	4 446	2 991	1 434	752	719	643	487	595
002	Baitenshn./Schiggend.	257	182	106	40	26	36	28	44
435 042	Neukirch	2 147	1 427	978	265	119	294	71	345
001	Aberlingsbühl	13	6	—	—	—	—	—	—
002	Bechenhütten	8	5	—	—	—	—	—	—

Noch: 4. Bevölkerung am Ort der Hauptwohnung in den Gemeindeteilen Baden-Württembergs am 25. Mai 1987
nach höchstem allgemeinem/berufsbildendem Schulabschluß sowie Schüler/Studenten

Schl.-Nr.	Gemeinde Gemeindeteil	Bevölkerung am Ort der Hauptwohnung insgesamt	Darunter im Alter von 15 bis unter 65 Jahren					Schüler/ Studenten am Ort der Hauptwohnung insgesamt	
			zu- sammen	und zwar mit					
				Volks-, Hauptschul- abschluß	Realschul- abschluß (Fachober- schulreife)	Hochschul-, Fachhoch- schulreife	Berufsfach-, Fachschul- abschluß		Hochschul-, Fachhoch- schul- abschluß
		1	2	3	4	5	6	7	8
noch: Neukirch									
003	Bernaumühle	7	4	—	—	—	—	—	—
004	Bernried	107	73	56	9	5	16	1	21
005	Blumegg	18	8	—	—	—	—	—	—
006	Ebersberg	5	5	—	—	—	—	—	—
007	Elmenau	113	68	53	11	2	15	—	16
008	Flunau	8	4	—	—	—	—	—	—
009	Goppertsweiler	130	90	60	16	11	23	6	14
010	Gunzenweiler	39	29	—	—	—	—	—	—
011	Hinterburg	5	5	—	—	—	—	—	—
012	Hinteressach	43	32	—	—	—	—	—	—
013	Landolz	10	4	—	—	—	—	—	—
014	Litzelmannshof	49	32	—	—	—	—	—	—
015	Lustensbach	16	10	—	—	—	—	—	—
016	Matzenweiler	48	39	—	—	—	—	—	—
017	Mehetsweiler	26	17	—	—	—	—	—	—
018	Neuhaus	4	2	—	—	—	—	—	—
019	Neukirch	886	583	350	139	63	102	45	162
024	Oberlangensee	43	26	—	—	—	—	—	—
025	Oberrussenried	117	82	66	11	4	15	1	7
026	Reisenbronn	7	4	—	—	—	—	—	—
027	Sackweiher	2	1	—	—	—	—	—	—
028	Summerau	41	26	—	—	—	—	—	—
029	Schnaidt	19	12	—	—	—	—	—	—
030	Uhetsweiler	76	47	38	7	1	7	1	15
031	Unterlangensee	41	30	—	—	—	—	—	—
032	Unterrussenried	57	36	31	2	—	8	—	8
033	Vorderburg	8	2	—	—	—	—	—	—
034	Vorderessach	52	36	22	7	3	8	—	12
035	Wildpoltzweiler	76	52	36	11	3	8	3	13
036	Wittenberg	50	39	34	2	2	9	1	4
037	Zannau	23	18	—	—	—	—	—	—
435 045	Oberteuringen	3 313	2 329	1 462	472	323	455	245	473
001	Oberteuringen	1 585	1 139	648	249	200	235	159	234
002	Bitzenhofen	512	360	247	73	32	50	23	67
003	Hefigkofen	398	272	177	54	31	55	22	50
004	Neuhaus	143	97	63	22	9	24	4	21
005	Rammetshofen	215	149	96	25	27	20	20	34
006	Unterteuringen	219	150	121	15	10	40	8	34
007	Behweiler	21	17	—	—	—	—	—	—
008	Bibruck	46	28	—	—	—	—	—	—
009	Blankenried	30	19	—	—	—	—	—	—
010	Fuchstobel	—	—	—	—	—	—	—	—
011	Ramsen	15	12	—	—	—	—	—	—
012	Remette	11	4	—	—	—	—	—	—
013	Rieter	16	10	—	—	—	—	—	—
014	Russenreute	4	3	—	—	—	—	—	—
015	Vittenhag	9	2	—	—	—	—	—	—
016	Wammeratswatt	11	9	—	—	—	—	—	—
017	Weiler	5	4	—	—	—	—	—	—
018	Zieglmühle	13	10	—	—	—	—	—	—
019	Panoramastraße	60	44	22	14	8	9	6	6
435 047	Owingen	3 119	2 193	1 294	458	351	451	226	508
001	Owingen	2 116	1 483	817	332	274	305	188	359
002	Hohenbodman	222	169	121	24	20	43	7	34
003	Taisersdorf	238	178	126	32	14	25	7	29
004	Billafingen	543	363	230	70	43	78	24	86
435 052	Salem	8 520	5 758	3 311	1 175	911	1 175	701	1 567
001	Salem	1 207	847	298	142	179	149	131	411
002	Mimmenhausen	2 173	1 495	950	314	199	296	156	330
003	Neufrach	1 533	1 011	626	225	130	170	100	238
004	Buggensegel	228	145	115	20	7	38	6	40
005	Mittelstenweiler	482	341	187	90	55	79	40	70
006	Tüfingen	268	172	118	26	24	42	22	50
007	Rickenbach	160	109	84	14	4	23	2	25
008	Weildorf	584	383	232	69	69	72	54	114

Noch: 4. Bevölkerung am Ort der Hauptwohnung in den Gemeindeteilen Baden-Württembergs am 25. Mai 1987
nach höchstem allgemeinem/berufsbildendem Schulabschluß sowie Schüler/Studenten

Schl.-Nr.	Gemeinde Gemeindeteil	Bevölkerung am Ort der Hauptwohnung insgesamt	Darunter im Alter von 15 bis unter 65 Jahren					Schüler/ Studenten am Ort der Hauptwohnung insgesamt	
			zu- sammen	und zwar mit					
				Volks-, Hauptschul- abschluß	Realschul- abschluß (Fachober- schulreife)	Hochschul-, Fachhoch- schulreife	Berufsfach-, Fachschul- abschluß		Hochschul-, Fachhoch- schul- abschluß
		1	2	3	4	5	6	7	8
noch: Salem									
009	Grasbeuren	311	230	125	60	40	63	33	35
010	Oberstenweiler	277	178	101	32	37	40	27	58
011	Beuren	1 297	847	475	183	167	203	130	196
435 053	Sipplingen	2 044	1 390	894	285	179	227	121	252
001	West	525	352	193	90	57	77	45	80
002	Mitte	1 045	690	489	129	63	94	40	109
003	Ost	416	308	190	57	52	53	32	57
004	Süßenmühle	58	40	22	9	7	3	4	6
435 054	Stetten	914	620	314	161	132	136	95	111
001	Stetten	914	620	314	161	132	136	95	111
435 057	Tettngang, Stadt	15 522	10 897	6 683	2 362	1 494	1 672	980	2 334
001	Tettngang	10 879	7 659	4 355	1 814	1 225	1 145	806	1 682
002	Kau	1 100	843	576	162	88	89	55	144
003	Tannau	1 701	1 181	861	197	94	241	56	252
004	Langnau	1 842	1 214	891	189	87	197	63	256
435 059	Überlingen, Stadt	18 729	12 183	6 005	3 143	2 777	2 577	1 866	2 598
001	Altstadt	1 856	1 174	724	260	169	193	94	209
002	Weststadt	1 732	1 142	474	334	306	237	213	207
003	Nordstadt	3 360	2 208	1 102	582	481	513	328	441
004	Oststadt	7 011	4 285	1 865	1 147	1 175	875	804	953
005	Aufkirch/Brachenreute	177	112	37	24	49	32	19	19
006	Andelshofen/Ind.-Geb.	547	417	247	79	73	74	40	91
007	Hödingen	556	389	176	110	100	89	69	129
008	Nesselwangen	388	268	180	53	30	56	21	50
009	Bonndorf	364	252	180	50	17	48	11	39
010	Lippertsreute	699	492	278	124	75	116	49	127
011	Bambergen	412	290	176	66	43	92	28	78
012	Deisendorf	522	389	200	96	86	78	56	106
013	Nußdorf	1 105	765	366	218	173	174	134	149
435 066	Uhlhingen-Mühlhofen	5 521	3 791	2 067	876	700	606	476	772
001	Oberuhldingen	2 588	1 762	983	400	298	287	214	419
002	Unteruhldingen	1 210	805	382	203	191	128	126	120
003	Mühlhofen	1 723	1 224	702	273	211	191	136	233
Bodenseekreis		172 776	119 039	69 351	26 121	19 046	20 544	13 119	25 429
436	Ravensburg								
436 001	Achberg	1 060	698	451	151	65	123	40	151
001	Esseratsweiler	332	215	115	62	28	27	13	40
002	Oberpol	138	94	68	15	7	13	3	30
003	Siberatsweiler	335	220	136	53	21	57	14	47
004	Doberatsweiler	255	169	132	21	9	26	10	34
436 003	Aichstetten	2 140	1 468	1 071	276	89	267	51	347
001	Aichstetten	1 739	1 205	877	235	70	223	41	280
002	Altmannshofen	401	263	194	41	19	44	10	67
436 004	Aitrach	2 477	1 693	1 208	306	133	249	84	407
001	Aitrach	2 010	1 382	972	258	110	191	73	321
002	Mooshausen	316	213	166	32	12	34	6	59
003	Treherz	151	98	70	16	11	24	5	27
436 005	Altshausen	3 845	2 556	1 756	430	244	408	154	658
001	Altshausen	3 421	2 222	1 465	402	234	354	150	617
002	Dornahof	235	215	194	13	6	18	4	8
003	Ingenhart	39	25	—	—	—	—	—	—
004	Mendelbeuren	64	39	—	—	—	—	—	—
005	Stuben	86	55	47	6	1	13	—	21
436 006	Amtzell	2 751	1 797	1 189	352	193	469	125	444
000	Amtzell	2 751	1 797	1 189	352	193	469	125	444
436 094	Argenbühl	5 171	3 397	2 406	573	304	765	198	832
001	Christazhofen	1 381	908	684	133	66	227	48	208

Noch: 4. Bevölkerung am Ort der Hauptwohnung in den Gemeindeteilen Baden-Württembergs am 25. Mai 1987
nach höchstem allgemeinem/berufsbildendem Schulabschluß sowie Schüler/Studenten

Schl.-Nr.	Gemeinde Gemeindeteil	Bevölkerung am Ort der Hauptwohnung insgesamt	Darunter im Alter von 15 bis unter 65 Jahren						Schüler/ Studenten am Ort der Hauptwohnung insgesamt
			zu- sammen	und zwar mit					
				Volks-, Hauptschul- abschluß	Realschul- abschluß (Fachober- schulreife)	Hochschul-, Fachhoch- schulreife	Berufsfach-, Fachschul- abschluß	Hochschul-, Fachhoch- schul- abschluß	
		1	2	3	4	5	6	7	8
noch: Argenbühl									
002	Eglofs	1 570	1 027	712	194	86	188	45	262
003	Eisenharz	1 251	817	554	140	89	195	59	207
004	Ratzenried	969	645	456	106	63	155	46	155
436 008	Aulendorf, Stadt	6 950	4 627	2 926	917	568	791	396	1 046
001	Ost	1 626	1 079	707	217	114	152	84	218
002	Nord	1 541	997	595	201	154	171	104	232
003	West	1 753	1 164	676	248	189	213	133	248
004	Blönnried	674	433	281	79	34	86	16	145
005	Tannhausen	669	465	316	87	42	88	35	111
006	Zollenreute	687	489	351	85	35	81	24	92
436 009	Bad Waldsee, Stadt	15 171	10 082	6 662	1 853	1 154	1 535	733	2 277
001	Bad Waldsee	8 842	5 886	3 714	1 158	786	893	490	1 236
002	Gaisbeuren	1 393	967	668	158	108	147	85	221
003	Mittelurbach	1 186	832	561	142	92	131	58	227
004	Reute	2 036	1 294	885	236	112	180	67	288
005	Haisterkirch	1 246	804	592	118	51	128	31	233
006	Michelwinnaden	468	299	242	41	5	56	2	72
436 010	Bad Wurzach, Stadt	12 144	8 066	5 821	1 150	698	1 457	413	2 046
001	Arnach	1 119	735	504	129	81	147	44	168
002	Dietmanns	777	500	395	64	28	149	13	146
003	Eintürnen	601	390	313	45	18	71	5	104
004	Gospoldshofen	597	394	308	50	17	111	8	99
005	Haidgau	800	519	380	75	30	80	14	166
006	Hauenz	1 069	690	533	85	40	153	23	175
007	Seibranz	1 072	685	528	81	52	93	28	184
008	Unterschwarzach	1 218	798	591	122	51	177	35	194
009	Ziegelbach	708	486	376	61	27	85	14	111
010	Bad Wurzach	4 183	2 869	1 893	438	354	391	229	699
436 011	Baienfurt	6 344	4 650	2 987	972	518	703	312	954
001	West	2 022	1 466	945	294	178	231	103	264
002	Nord	765	552	421	83	26	61	19	145
003	Ost-1	531	358	250	64	37	42	21	72
004	Ost-2	1 400	1 040	581	255	164	184	99	225
005	Süd	1 626	1 234	790	276	113	185	70	248
436 012	Baindt	4 116	2 999	1 858	633	378	445	274	696
001	Baindt	4 116	2 999	1 858	633	378	445	274	696
436 013	Berg	3 685	2 633	1 451	588	463	481	314	687
001	Berg 1	1 639	1 113	707	211	161	237	96	263
002	Berg 2	2 046	1 520	744	377	302	244	218	424
436 014	Bergatreute	2 441	1 710	1 251	267	135	268	83	355
000	Bergatreute	2 441	1 710	1 251	267	135	268	83	355
436 018	Bodnegg	2 653	1 908	1 247	347	227	359	167	384
001	Bodnegg	1 106	771	549	140	51	185	36	145
002	Außenbereiche	1 547	1 137	698	207	176	174	131	239
436 019	Boms	448	313	239	46	24	29	11	51
001	Boms	448	313	239	46	24	29	11	51
436 024	Ebenweiler	782	514	379	67	46	58	28	146
001	Ebenweiler	782	514	379	67	46	58	28	146
436 093	Ebersbach-Musbach	1 190	791	576	128	61	161	43	180
001	Ebersbach	621	414	291	77	33	59	25	88
002	Musbach	317	205	163	24	14	79	10	56
003	Boos	142	93	66	17	5	19	2	25
004	Wohnplätze A-Z	110	79	56	10	9	4	6	11
436 027	Eichstegen	405	266	198	43	19	57	11	62
001	Eichstegen	405	266	198	43	19	57	11	62

Noch: 4. Bevölkerung am Ort der Hauptwohnung in den Gemeindeteilen Baden-Württembergs am 25. Mai 1987
nach höchstem allgemeinem/berufsbildendem Schulabschluß sowie Schüler/Studenten

Schl.-Nr.	Gemeinde Gemeindeteil	Bevölkerung am Ort der Hauptwohnung insgesamt	Darunter im Alter von 15 bis unter 65 Jahren						Schüler/ Studenten am Ort der Hauptwohnung insgesamt
			zu- sammen	und zwar mit					
				Volks-, Hauptschul- abschluß	Realschul- abschluß (Fachober- schulreife)	Hochschul-, Fachhoch- schulreife	Berufsfach-, Fachschul- abschluß	Hochschul-, Fachhoch- schul- abschluß	
		1	2	3	4	5	6	7	8
436 032	Fleischwangen	424	293	209	59	16	58	9	70
001	Fleischwangen	424	293	209	59	16	58	9	70
436 096	Fronreute	3 522	2 453	1 504	483	368	465	264	575
001	Blitzenreute	2 309	1 642	932	356	283	287	210	385
002	Fronhofen	1 213	811	572	127	85	178	54	190
436 039	Grünkraut	2 366	1 696	965	390	266	273	181	392
001	Grünkraut	1 280	953	486	239	185	170	133	222
002	Gullen	199	151	102	28	13	19	11	29
003	Süd	299	207	118	52	29	31	18	45
004	Ost	346	228	165	43	15	30	6	64
005	Nord	242	157	94	28	24	23	13	32
436 040	Guggenhausen	192	123	88	22	7	34	1	34
001	Guggenhausen	96	68	47	14	5	17	1	16
002	Egg	96	55	41	8	2	17	—	18
436 095	Horgenzell	3 630	2 417	1 668	439	223	397	112	599
002	Hasenweiler	983	692	423	155	83	95	24	162
003	Kappel	568	390	279	71	33	72	13	70
004	Wolketsweiler	1 060	671	480	109	51	124	35	199
005	Zogenweiler	1 019	664	486	104	56	106	40	168
436 047	Hoßkirch	554	379	283	43	42	63	31	77
001	Hoßkirch	554	379	283	43	42	63	31	77
436 049	Isny im Allgäu, Stadt	12 757	8 806	5 008	1 940	1 565	1 475	596	2 749
000	Isny im Allgäu	8 910	6 214	3 223	1 481	1 298	946	443	2 144
002	Beuren	734	452	367	53	21	98	15	106
003	Neutrauchburg	1 332	914	606	175	101	191	60	191
004	Großholzleute	1 119	775	488	155	104	156	59	202
005	Rohrdorf	662	451	324	76	41	84	19	106
436 052	Kißlegg	7 573	4 836	3 329	840	461	894	305	1 266
001	Kißlegg	4 060	2 573	1 609	510	342	462	237	680
002	Sommersried	2 074	1 342	1 035	181	65	290	36	352
003	Immenried	630	400	292	66	25	73	15	109
004	Waltershofen	809	521	393	83	29	69	17	125
436 053	Königseggwald	500	345	224	73	33	46	25	81
001	Königseggwald	500	345	224	73	33	46	25	81
436 055	Leutkirch im Allgäu, St.	20 309	13 668	9 183	2 437	1 412	2 372	880	3 101
001	Süd	2 486	1 618	1 033	298	204	262	111	355
002	West	2 417	1 692	1 072	357	180	251	126	362
003	Nord und Ost	5 371	3 596	2 196	730	496	521	330	754
004	Hofs	765	515	387	73	35	100	21	113
005	Wuchzenhofen	2 115	1 451	1 049	230	103	287	65	363
006	Winterstetten	451	307	214	48	31	57	18	71
007	Friesenhofen	653	461	325	80	35	99	18	92
008	Herlazhofen	2 274	1 522	1 132	231	104	308	60	360
009	Gebratzhofen	1 695	1 091	793	161	88	202	49	287
010	Diepoldshofen	536	350	278	42	16	70	11	84
011	Reichenhofen	1 546	1 065	704	187	120	215	71	260
436 064	Ravensburg, Stadt	43 913	30 754	17 176	6 954	5 224	4 848	3 264	6 352
001	Ravensburg	3 237	2 245	1 324	478	390	327	180	362
002	Nordstadt	2 068	1 491	865	315	231	205	124	282
003	Burach	3 253	2 189	1 037	541	469	289	336	552
004	Oppoltshofen	2 697	1 907	783	493	500	248	327	449
005	Schorreute	2 999	2 252	1 423	433	331	326	203	383
006	Südstadt	5 839	3 914	1 985	977	786	679	463	764
007	Schussensiedlung	2 486	1 812	1 404	249	94	185	39	340
008	Kreberösch	387	288	121	74	76	39	49	59
009	Weststadt	7 721	5 087	2 537	1 274	1 008	876	667	1 250
011	Schmalegg	1 514	1 069	672	228	118	245	79	230
021	Oberzell	1 849	1 346	789	317	193	247	114	270

Noch: 4. Bevölkerung am Ort der Hauptwohnung in den Gemeindeteilen Baden-Württembergs am 25. Mai 1987
nach höchstem allgemeinem/berufsbildendem Schulabschluß sowie Schüler/Studenten

Schl.-Nr.	Gemeinde Gemeindeteil	Bevölkerung am Ort der Hauptwohnung insgesamt	Darunter im Alter von 15 bis unter 65 Jahren					Schüler/ Studenten am Ort der Hauptwohnung insgesamt	
			zu- sammen	und zwar mit					
				Volks-, Hauptschul- abschluß	Realschul- abschluß (Fachober- schulreife)	Hochschul-, Fachhoch- schulreife	Berufsfach-, Fachschul- abschluß		Hochschul-, Fachhoch- schul- abschluß
		1	2	3	4	5	6	7	8
noch: Ravensburg, Stadt									
022	Bavendorf	831	579	352	135	67	116	44	135
023	Dürnast	643	471	319	90	48	85	30	73
024	Adelsreute	77	59	45	9	4	13	2	7
031	Weißenu	4 428	3 258	1 908	718	496	437	308	569
032	Oberhofen	3 451	2 496	1 404	576	391	467	277	567
033	Gornhofen	433	291	208	47	22	64	22	60
436 067	Riedhausen	383	267	205	33	16	33	7	58
001	Riedhausen	383	267	205	33	16	33	7	58
436 069	Schlier	3 115	2 172	1 219	502	361	402	256	550
001	Schlier	1 675	1 170	613	292	221	225	157	297
002	Ankenreute	1 440	1 002	606	210	140	177	99	253
436 077	Unterwaldhausen	219	137	97	21	13	24	7	31
001	Unterwaldhausen	113	65	49	9	5	6	3	15
002	Oberwaldhausen	106	72	48	12	8	18	4	16
436 078	Vogt	3 781	2 587	1 642	555	314	399	210	591
001	Vogt	3 781	2 587	1 642	555	314	399	210	591
436 079	Waldburg	2 152	1 506	936	310	216	288	165	344
001	Ost	1 009	701	478	142	62	150	44	148
002	West	1 143	805	458	168	154	138	121	196
436 081	Wangen im Allgäu, St.	23 588	15 866	9 912	3 385	1 996	3 334	1 284	3 585
001	Innenstadt	1 740	1 176	689	299	155	256	81	211
002	Lindauer Vorstadt	1 271	875	689	79	72	97	25	218
003	Berger Höhe	2 663	1 622	834	401	327	354	229	398
004	Wittwais	1 101	716	544	102	51	121	32	130
005	Prassberg/Waltersbühl	3 542	2 363	1 478	553	261	520	192	482
006	Engelberg	907	631	315	176	114	119	67	108
007	Hinteres Ebnet	801	591	375	132	63	104	35	105
008	Sigmanns/Epplings	948	666	450	132	66	130	42	143
009	Atzenberg/Gehrenberg	1 585	1 116	621	278	179	243	125	207
010	Niederwangen	1 537	1 041	677	206	130	224	83	271
011	Neuravensburg	1 997	1 330	855	252	167	319	103	339
012	Schornburg	2 155	1 509	972	321	134	308	91	395
013	Karssee	538	339	246	58	28	104	19	74
014	Leupolz	1 011	656	410	154	76	170	54	171
015	Deuchelried	1 792	1 235	757	242	173	265	106	333
436 082	Weingarten, Stadt	20 918	15 060	8 373	3 313	2 845	2 584	1 578	3 313
001	Nordost	4 183	3 107	1 579	643	794	579	379	788
002	Südost	5 755	4 039	2 052	925	908	705	576	939
003	Südwest	5 937	4 113	2 479	933	563	737	343	815
004	Nordwest	5 043	3 801	2 263	812	580	563	280	771
436 083	Wilhelmsdorf	3 563	2 512	1 342	519	392	478	241	782
000	Wilhelmsdorf	1 966	1 405	659	312	261	266	162	477
001	Pfrungen	384	270	163	51	32	47	20	77
002	Esenhausen	536	353	225	66	40	74	20	90
003	Zußdorf	677	484	295	90	59	91	39	138
436 085	Wolfegg	2 961	1 939	1 400	317	174	273	120	435
001	Wolfegg	1 322	870	587	159	108	120	82	199
002	Alttann	825	544	410	78	39	62	22	109
003	Rötenbach	551	355	279	50	14	43	9	95
004	Molpertshaus	263	170	124	30	13	48	7	32
436 087	Wolpertswende	3 442	2 376	1 635	429	219	357	158	528
000	Wolpertswende	3 442	2 376	1 635	429	219	357	158	528
	Ravensburg	233 635	160 360	100 074	32 163	21 482	27 722	13 131	37 236
437	Sigmaringen								
437 005	Beuron	894	552	366	91	80	73	45	114
001	Beuron	260	157	93	24	39	23	29	12

Noch: 4. Bevölkerung am Ort der Hauptwohnung in den Gemeindeteilen Baden-Württembergs am 25. Mai 1987
nach höchstem allgemeinem/berufsbildendem Schulabschluß sowie Schüler/Studenten

Schl.-Nr.	Gemeinde Gemeindeteil	Bevölkerung am Ort der Hauptwohnung insgesamt	Darunter im Alter von 15 bis unter 65 Jahren					Schüler/ Studenten am Ort der Hauptwohnung insgesamt	
			zu- sammen	und zwar mit					
				Volks-, Hauptschul- abschluß	Realschul- abschluß (Fachober- schulreife)	Hochschul-, Fachhoch- schulreife	Berufsfach-, Fachschul- abschluß		Hochschul-, Fachhoch- schul- abschluß
		1	2	3	4	5	6	7	8
noch: Beuron									
002	Hausen	521	330	239	50	28	43	13	84
003	Thiergarten	113	65	34	17	13	7	3	18
437 008	Bingen	2 556	1 785	1 163	343	205	187	116	427
001	Bingen	1 849	1 304	828	261	159	146	84	303
002	Hitzkofen	492	344	230	66	34	26	26	85
003	Hornstein	93	63	52	6	3	3	1	20
004	Hochberg	122	74	53	10	9	12	5	19
437 031	Gammertingen, Stadt	5 908	4 176	2 782	754	471	575	274	934
001	Gammertingen	4 197	2 878	1 895	520	329	408	214	714
002	Harthausen	208	136	114	12	5	18	3	41
003	Bronnen	385	271	162	57	43	57	21	52
004	Mariaberg	451	395	221	84	81	33	26	32
005	Feldhausen	395	299	232	51	10	29	7	53
006	Kettenacker	272	197	158	30	3	30	3	42
437 044	Herbertingen	3 997	2 731	1 970	465	176	410	108	649
001	Herbertingen	2 536	1 741	1 232	307	125	244	82	420
002	Hundersingen	757	518	395	86	21	98	7	120
003	Marbach	524	345	260	47	16	35	12	73
004	Mieterkingen	180	127	83	25	14	33	7	36
437 124	Herdwangen-Schönach	2 198	1 534	1 097	226	159	305	93	341
001	Herdwangen	1 124	742	544	110	60	151	35	175
002	Großschönach	776	579	400	80	79	87	46	120
003	Oberndorf	298	213	153	36	20	67	12	46
437 047	Hettingen, Stadt	1 929	1 331	995	202	98	213	56	305
001	Hettingen	997	691	540	93	42	88	24	149
002	Inneringen	932	640	455	109	56	125	32	156
437 053	Hohentengen	3 806	2 692	1 939	468	203	358	97	600
001	Hohentengen	1 834	1 326	871	284	142	184	61	286
002	Bremen	279	189	138	29	15	37	10	50
003	Eichen	138	106	76	19	7	7	1	19
004	Enzkofen	175	115	94	7	9	13	5	27
005	Günzkofen	244	156	118	21	7	28	9	47
006	Ölkofen	444	305	236	45	10	38	4	74
007	Ursendorf	231	144	117	20	3	6	2	34
008	Völkofen	376	285	236	36	5	34	2	51
009	Altensweiler	13	11	—	—	—	—	—	—
010	Repperweiler	72	55	—	—	—	—	—	—
437 056	Illmensee	1 476	1 000	649	171	146	169	103	248
001	Illmensee	710	467	308	73	74	82	51	112
002	Ruschweiler	575	409	249	80	64	71	49	100
003	Illwangen	191	124	92	18	8	16	3	36
437 059	Inzigkofen	2 223	1 591	1 082	227	186	262	104	380
000	Inzigkofen	978	720	438	110	122	131	73	181
002	Vilsingen	716	491	376	56	33	79	15	120
003	Engelswies	529	380	268	61	31	52	16	79
437 065	Krauchenwies	4 209	2 846	2 034	490	228	382	146	659
001	Krauchenwies	1 713	1 163	806	215	109	167	74	255
002	Ablach	592	443	311	91	23	53	12	95
003	Bittelschieß	253	165	122	32	7	35	6	41
004	Ettisweiler	70	38	30	8	—	4	—	8
005	Göggingen	882	594	423	87	63	88	36	144
006	Hausen	699	443	342	57	26	35	18	116
437 072	Leibertingen	1 900	1 348	1 070	181	62	215	44	282
001	Leibertingen	637	440	343	58	23	82	18	100
002	Kreenheinstetten	563	410	328	53	18	59	13	87
003	Thalheim	512	366	287	60	11	56	7	78
004	Altheim	188	132	112	10	10	18	6	17

Noch: 4. Bevölkerung am Ort der Hauptwohnung in den Gemeindeteilen Baden-Württembergs am 25. Mai 1987
nach höchstem allgemeinem/berufsbildendem Schulabschluß sowie Schüler/Studenten

Schl.-Nr.	Gemeinde Gemeindeteil	Bevölkerung am Ort der Hauptwohnung insgesamt	Darunter im Alter von 15 bis unter 65 Jahren						Schüler/ Studenten am Ort der Hauptwohnung insgesamt
			zu- sammen	und zwar mit					
				Volks-, Hauptschul- abschluß	Realschul- abschluß (Fachober- schulreife)	Hochschul-, Fachhoch- schulreife	Berufsfach-, Fachschul- abschluß	Hochschul-, Fachhoch- schul- abschluß	
		1	2	3	4	5	6	7	8
437 076	Mengen, Stadt	8 962	6 187	4 250	1 140	567	769	336	1 325
001	Mengen-Südwest	805	546	347	92	84	78	49	142
002	Mengen-Nordwest	347	235	184	26	22	34	15	33
003	Mengen-Ost	915	633	471	100	40	66	26	113
004	Mengen-Süd	1 165	737	467	171	76	101	46	141
005	Holderstock	1 396	1 050	659	240	115	147	73	202
006	Mengen-Nord	535	361	242	72	36	43	21	80
021	Ennetach-Nord	597	378	249	72	39	37	25	84
022	Ennetach-Süd	925	661	460	130	48	87	21	168
030	Blochingen	764	547	402	89	43	67	18	123
040	Rulfingen	1 007	713	522	100	47	60	34	171
050	Beuren	249	166	128	24	6	26	4	38
060	Rosna	257	160	119	24	11	23	4	30
437 078	Meßkirch, Stadt	6 934	4 708	3 345	811	393	835	269	1 001
001	Kernstadt	4 582	3 107	2 095	592	310	567	213	669
002	Dietershofen	163	116	97	14	4	24	5	14
003	Heudorf	307	207	153	37	10	48	7	46
004	Langenhart	231	145	115	17	9	22	5	29
005	Menningen	376	279	212	39	16	18	6	56
006	Rengetsweiler	358	239	187	36	11	31	10	60
007	Ringgenbach	171	116	91	19	3	42	2	24
008	Rohrdorf	746	499	395	57	30	83	21	103
437 082	Neufra	1 813	1 254	964	183	66	104	47	239
001	Neufra	1 813	1 254	964	183	66	104	47	239
437 086	Ostrach	5 214	3 492	2 480	644	275	723	161	728
001	Burgweiler	790	521	369	101	39	125	23	101
002	Einhard	285	201	160	31	7	35	4	29
003	Habsthal	117	72	47	15	8	16	6	17
004	Jettkofen	227	156	119	28	5	33	—	22
005	Kalkreute	92	57	45	9	2	10	1	16
006	Laubbach	209	148	111	23	11	32	7	23
007	Levertswweiler	239	157	128	20	6	35	5	28
008	Magenbuch	257	158	113	25	16	36	8	49
009	Ostrach	2 445	1 659	1 108	342	159	345	96	355
010	Spöck	127	84	66	11	6	14	5	19
011	Tafertswweiler	276	169	132	22	11	25	4	48
012	Wangen	150	110	82	17	5	17	2	21
437 088	Pfullendorf, Stadt	10 326	7 236	4 918	1 302	720	1 135	398	1 684
001	Pfullendorf	7 606	5 379	3 520	1 016	613	806	325	1 253
002	Aach-Linz	1 061	732	565	96	51	103	36	169
003	Denkingen	617	421	304	79	19	94	12	107
004	Gaisweiler	120	83	71	8	—	13	—	15
005	Großstadelhofen	375	246	182	35	20	40	16	61
006	Mottschieß	118	73	55	15	—	16	—	16
007	Otterswang	209	137	105	19	8	27	5	31
008	Zell am Andelsbach	220	165	116	34	9	36	4	32
437 123	Sauldorf	2 140	1 549	1 199	224	91	326	52	268
001	Bietingen	229	167	146	14	4	29	3	29
002	Boll	355	258	210	40	5	56	4	44
003	Krumbach	301	214	165	32	12	53	7	32
004	Rast	351	243	189	26	20	36	15	58
005	Sauldorf	529	379	286	55	25	60	17	53
006	Wasser	375	288	203	57	25	92	6	52
437 100	Saulgau, Stadt	14 874	10 075	6 478	1 949	1 160	1 472	744	2 417
100	Saulgau	9 153	6 233	3 875	1 238	801	839	526	1 414
101	Wilfertsweiler	101	67	49	10	4	7	—	12
120	Bierstetten	259	169	122	32	10	24	4	40
121	Steinbronnen	162	115	79	21	9	11	2	25
130	Bolstern	321	213	148	42	12	25	10	61
131	Heratskirch	69	48	25	16	6	9	3	12
140	Bondorf	277	195	130	36	22	33	11	46
150	Braunenweiler	617	434	323	64	32	83	14	96

Noch: 4. Bevölkerung am Ort der Hauptwohnung in den Gemeindeteilen Baden-Württembergs am 25. Mai 1987
nach höchstem allgemeinem/berufsbildendem Schulabschluß sowie Schüler/Studenten

Schl.-Nr.	Gemeinde Gemeindeteil	Bevölkerung am Ort der Hauptwohnung insgesamt	Darunter im Alter von 15 bis unter 65 Jahren						Schüler/ Studenten am Ort der Hauptwohnung insgesamt
			zu- sammen	und zwar mit					
				Volks-, Hauptschul- abschluß	Realschul- abschluß (Fachober- schulreife)	Hochschul-, Fachhoch- schulreife	Berufsfach-, Fachschul- abschluß	Hochschul-, Fachhoch- schul- abschluß	
		1	2	3	4	5	6	7	8
noch: Saulgau, Stadt									
160	Friedberg	409	283	218	40	16	36	9	54
170	Fulgenstadt	627	428	296	79	37	98	18	115
180	Großtissen	155	102	75	18	6	17	2	24
181	Kleintissen	181	129	98	22	7	24	6	19
190	Haid	145	97	65	18	13	15	8	20
191	Bogenweiler	388	294	161	65	53	59	35	84
192	Sießen	455	250	115	61	51	34	44	111
200	Hochberg	341	236	158	46	21	39	13	61
201	Luditsweiler	119	80	62	13	3	8	2	19
210	Lampertsweiler	264	170	110	25	20	23	13	66
220	Moosheim	330	218	160	37	11	29	10	52
230	Renhardtsweiler	240	149	88	36	16	27	11	44
240	Wolfartsweiler	261	165	121	30	10	32	3	42
437 101	Scheer, Stadt	2 368	1 612	1 124	293	140	161	91	355
001	Scheer	1 835	1 245	847	241	113	118	80	270
002	Heudorf	533	367	277	52	27	43	11	85
437 102	Schwenningen	1 597	1 102	821	155	84	105	39	229
001	Schwenningen	1 597	1 102	821	155	84	105	39	229
437 104	Sigmaringen, Stadt	15 109	10 750	5 152	2 554	2 555	1 645	1 190	2 942
001	Sigmaringen	10 727	7 692	3 295	1 927	2 122	1 166	923	2 199
003	Laiz	2 665	1 871	1 045	421	312	291	184	473
004	Gutenstein	424	295	201	48	29	60	17	65
005	Oberschmeien	404	292	201	56	24	43	15	62
006	Jungnau	704	477	336	79	48	69	36	113
007	Unterschmeien	185	123	74	23	20	16	15	30
437 105	Sigmaringendorf	3 527	2 486	1 648	442	285	338	180	595
001	Sigmaringendorf	2 901	2 051	1 304	390	258	307	166	510
002	Laucherthal	626	435	344	52	27	31	14	85
437 107	Stetten am kalten Markt	5 140	3 679	2 532	749	308	552	140	628
001	Stetten a. kalten Markt	3 335	2 415	1 589	534	241	393	95	392
002	Frohnstetten	1 061	741	550	132	38	99	24	136
003	Storzingen	384	272	182	60	20	22	17	50
004	Glashütte	360	251	211	23	9	38	4	50
437 114	Veringenstadt, Stadt	2 125	1 470	1 043	234	134	206	94	343
001	Veringenstadt	1 444	1 018	729	161	86	141	59	233
002	Veringendorf	496	336	218	60	45	56	32	80
003	Hermentingen	185	116	96	13	3	9	3	30
437 118	Wald	2 425	1 682	1 051	233	147	272	93	623
001	Wald	920	653	253	91	81	67	57	397
002	Glashütte	84	55	40	14	1	15	1	11
003	Hippetsweiler	212	144	116	17	8	19	7	29
004	Kappel	92	61	45	7	5	7	1	14
005	Reischach	76	51	—	—	—	—	—	—
006	Riedetsweiler	104	67	53	7	5	13	—	22
007	Rothenlachen	44	27	—	—	—	—	—	—
008	Ruhstetten	167	125	96	13	10	14	5	22
009	Sentenhart	327	221	174	28	18	60	12	46
010	Walbertsweiler	399	278	214	40	17	46	9	65
	Sigmaringen	113 650	78 868	52 152	14 531	8 939	11 792	5 020	18 316
	Region								
	Bodensee-Oberschwaben	520 061	358 267	221 577	72 815	49 467	60 058	31 270	80 981
	Regierungsbezirk								
	Tübingen	1 530 045	1 063 698	649 449	209 920	163 150	156 116	98 052	241 464

**5. Wohnberechtigte Bevölkerung sowie Erwerbstätige in den Gemeindeteilen Baden-Württembergs am 25. Mai 1987
nach überwiegendem Lebensunterhalt bzw. Stellung im Beruf**

Schl.-Nr.	Gemeinde Gemeindeteil	Personen nach über- wiegendem Lebens- unterhalt insgesamt	Darunter durch		Erwerbstätige insgesamt	Davon				
			Erwerbs- tätigkeit	Rente, Pension, eigenes Vermögen, Vermietung, Verpachtung, Altenteil, sonstige Unterstützung		Selbständige, Mithelfende Familien- angehörige	Beamte, Richter, Soldaten usw.	Angestellte (ohne Aus- zubildende)	Facharbeiter, sonstige Arbeiter (ohne Aus- zubildende)	Auszu- bildende
		1	2	3	4	5	6	7	8	9

Regierungsbezirk Stuttgart

Region Mittlerer Neckar

Stadtkreis										
111 000	Stuttgart, L.-Hauptstadt	574 610	262 687	132 365	281 618	25 068	22 382	129 977	89 355	14 836
010	Solitude	35	—	—	18	—	—	—	—	—
020	Rot- u. Schwarzwildpark	11	—	—	7	—	—	—	—	—
030	West	52 805	25 039	12 652	26 654	2 555	2 126	13 225	7 380	1 368
031	Mitte	24 029	11 709	5 636	12 331	1 257	889	5 365	4 213	607
032	Nord	25 110	11 461	5 844	12 428	1 344	1 570	5 102	3 743	669
033	Ost	48 000	22 111	11 590	23 479	2 038	1 588	10 585	8 130	1 138
034	Frauenkopf	804	323	178	367	111	41	172	32	11
035	Süd	38 632	18 513	8 533	19 632	1 874	1 278	8 427	7 053	1 000
040	Kaltental	5 911	2 698	1 394	2 897	265	262	1 574	662	134
100	Botnang	13 754	6 032	3 099	6 588	804	748	3 666	1 068	302
110	Feuerbach	28 500	13 378	6 240	14 286	1 261	911	6 280	5 106	728
120	Weilimdorf	17 171	7 980	3 144	8 526	680	559	4 142	2 693	452
121	Bergheim	3 213	1 257	968	1 361	114	162	657	355	73
122	Giebel	4 872	1 925	1 540	2 045	99	126	932	773	115
123	Hausen	1 085	432	233	468	11	6	98	314	39
124	Wolffbusch	2 276	968	583	1 036	53	82	479	350	72
200	Stammheim	11 409	5 974	1 938	6 264	370	665	2 652	2 285	292
210	Zuffenhausen	21 775	10 442	4 589	11 060	743	582	4 400	4 819	516
211	Neuwirtshaus	935	418	245	457	19	25	218	147	48
212	Rot	10 589	4 090	3 559	4 400	174	386	1 710	1 847	283
220	Zazenhausen	1 370	710	214	762	69	41	326	282	44
300	Mühlhausen	3 177	1 579	598	1 708	122	118	764	619	85
301	Freiberg	7 779	3 626	1 482	3 899	159	503	1 760	1 161	316
302	Mönchfeld	3 395	1 239	1 290	1 318	53	91	530	549	95
310	Hofen	4 279	2 152	733	2 278	147	195	1 192	605	139
311	Neugereut	7 497	3 421	1 205	3 781	180	380	1 841	1 116	264
320	Münster	6 616	3 118	1 724	3 292	185	298	1 480	1 144	185
400	Bad Cannstatt	54 688	25 336	12 628	26 918	1 792	1 774	10 362	11 435	1 555
401	Burgholzof	55	—	—	23	—	—	—	—	—
402	Sommerrain	3 100	1 494	580	1 609	148	119	794	467	81
403	Steinhaldenfeld	3 570	1 467	1 024	1 569	99	129	680	564	97
500	Untertürkheim	12 257	5 775	2 633	6 156	428	387	2 345	2 662	334
501	Luginsland	3 104	1 363	725	1 490	93	117	881	313	86
510	Rotenberg	875	414	157	451	76	24	220	109	22
520	Obertürkheim	4 874	2 347	968	2 522	198	117	960	1 114	133
530	Uhlbach	3 055	1 432	622	1 531	156	114	742	442	77
540	Hedelfingen	5 211	2 577	1 084	2 741	220	128	1 139	1 124	130
541	Lederberg	240	96	54	109	22	9	55	15	8
550	Rohracker	3 644	1 749	607	1 878	160	133	1 006	491	88
560	Wangen	9 081	4 415	1 928	4 669	309	213	1 890	2 011	246
600	Sillenbuch	8 044	3 143	1 960	3 523	572	427	2 026	339	159
610	Heumaden	9 379	4 091	2 026	4 520	441	450	2 540	859	230
620	Riedenberg	4 396	1 699	1 382	1 849	262	163	1 115	226	83
700	Birkach	4 742	1 960	1 011	2 142	176	273	1 176	365	152
701	Schönberg	1 360	516	411	566	115	75	325	27	24
720	Pleningen	6 629	3 064	1 265	3 346	402	316	1 734	721	173
721	Steckfeld	1 950	793	466	857	65	92	460	205	35
722	Asemwald	1 966	817	626	892	152	90	567	58	25
730	Hohenheim	460	94	114	102	5	12	36	40	9
800	Degerloch	14 309	6 089	3 798	6 627	978	636	3 399	1 331	283
801	Hoffeld	3 142	1 276	913	1 382	166	156	838	148	74
810	Möhringen	19 122	8 884	3 948	9 636	1 069	751	5 105	2 224	487
811	Fasanenhof	6 972	2 889	2 009	3 174	122	294	1 408	1 139	211
812	Sonnenberg	3 591	1 415	925	1 590	316	165	878	147	84
900	Vaihingen	25 320	10 771	5 423	11 836	1 254	982	6 188	2 781	631
901	Büsnau	2 539	1 026	741	1 107	66	80	533	366	62
910	Rohr	7 927	3 415	1 901	3 707	419	341	2 179	585	183
911	Dürtlewang	3 979	1 642	1 213	1 754	98	171	798	592	95

Noch: 5. Wohnberechtigte Bevölkerung sowie Erwerbstätige in den Gemeindeteilen Baden-Württembergs am 25. Mai 1987
nach überwiegendem Lebensunterhalt bzw. Stellung im Beruf

Schl.-Nr.	Gemeinde Gemeindeteil	Personen nach über- wiegendem Lebens- unterhalt insgesamt	Darunter durch		Erwerbstätige insgesamt	Davon				
			Erwerbs- tätigkeit	Rente, Pension, eigenes Vermögen, Vermietung, Verpachtung, Altenteil, sonstige Unterstützung		Selbständige, Mithelfende Familien- angehörige	Beamte, Richter, Soldaten usw.	Angestellte (ohne Aus- zubildende)	Facharbeiter, sonstige Arbeiter (ohne Aus- zubildende)	Auszu- bildende
		1	2	3	4	5	6	7	8	9
Landkreise										
115	Böblingen									
115 001	Aidlingen	8 265	3 804	1 203	4 217	301	204	2 008	1 413	291
001	Aidlingen	4 966	2 295	755	2 549	184	119	1 235	828	183
002	Deufringen	1 704	793	238	889	68	37	397	324	63
003	Dachtel	1 203	533	160	582	45	36	294	179	28
004	Lehenweiler	392	183	50	197	4	12	82	82	17
115 002	Altdorf	2 961	1 283	356	1 437	129	71	695	445	97
001	Altdorf	2 961	1 283	356	1 437	129	71	695	445	97
115 003	Böblingen, Stadt	43 828	19 851	7 784	21 586	1 393	1 461	9 666	7 729	1 337
011	Innenstadt 1	2 312	1 131	451	1 209	128	54	417	550	60
012	Innenstadt 2	1 321	564	326	605	69	30	206	273	27
021	Nordoststadt 1	1 816	759	455	819	66	55	406	244	48
022	Nordoststadt 2	2 977	1 320	766	1 420	116	98	758	282	166
023	Nordoststadt 3	2 484	1 079	493	1 167	113	104	563	321	66
024	Nordoststadt 4	3 112	1 267	787	1 377	82	76	620	515	84
031	Südoststadt 1	2 453	1 063	371	1 188	111	132	681	204	60
032	Südoststadt 2	2 753	1 245	399	1 355	93	118	723	349	72
033	Südoststadt 3	2 236	1 079	340	1 183	91	78	587	372	55
041	Südweststadt 1	7 585	3 743	757	4 080	182	253	1 839	1 527	279
042	Südweststadt 2	3 675	1 661	612	1 806	78	114	867	632	115
051	Nordweststadt	5 881	2 505	1 379	2 743	119	236	856	1 367	165
111	Dagersheim 1	2 558	1 192	365	1 282	69	48	510	591	64
112	Dagersheim 2	2 665	1 243	283	1 352	76	65	633	502	76
115 004	Bondorf	3 544	1 486	463	1 752	216	83	581	745	127
001	Bondorf	3 544	1 486	463	1 752	216	83	581	745	127
115 010	Deckenpfronn	2 133	962	276	1 055	101	53	368	456	77
001	Deckenpfronn	2 133	962	276	1 055	101	53	368	456	77
115 013	Ehningen	7 065	3 290	1 014	3 637	244	207	1 622	1 326	238
001	Ehningen	7 065	3 290	1 014	3 637	244	207	1 622	1 326	238
115 015	Gärtringen	10 322	4 835	1 278	5 239	316	260	2 316	2 012	335
001	Nordost	1 399	604	265	656	40	43	259	264	50
002	Südost	2 114	1 028	250	1 118	55	53	467	477	66
003	Nordwest	2 169	988	291	1 066	85	45	356	496	84
004	Südwest	2 410	1 164	258	1 251	69	61	641	411	69
005	Nord	523	275	18	288	9	13	172	84	10
106	Gärtringen Rohrau	1 707	776	196	860	58	45	421	280	56
115 016	Gäufelden	6 433	2 814	848	3 086	241	194	1 117	1 285	249
001	Nebringen	2 659	1 185	311	1 303	84	90	513	516	100
002	Öschelbronn	2 697	1 160	379	1 260	104	72	445	537	102
003	Tailfingen	1 077	469	158	523	53	32	159	232	47
115 054	Grafenau	5 360	2 481	839	2 695	213	156	1 235	938	153
001	Döffingen	3 538	1 558	600	1 702	139	104	772	580	107
002	Dätzingen	1 822	923	239	993	74	52	463	358	46
115 021	Herrenberg, Stadt	26 835	11 640	4 375	12 721	1 034	831	5 221	4 745	890
010	Nord	7 788	3 277	1 421	3 562	319	285	1 537	1 224	197
015	Süd	5 001	2 184	1 154	2 368	197	140	922	897	212
020	Affstätt	1 670	686	193	784	60	66	354	245	59
030	Gültstein	2 719	1 272	349	1 380	117	82	553	524	104
040	Haslach	1 601	695	215	780	68	54	336	259	63
060	Kayh	1 392	597	212	660	36	39	251	282	52
070	Kuppingen	3 492	1 491	418	1 641	127	86	679	639	110
080	Mönchberg	926	443	122	464	20	14	173	227	30
090	Oberjesingen	2 246	995	291	1 082	90	65	416	448	63
115 022	Hildrizhausen	2 947	1 363	395	1 507	111	64	679	547	106
001	Hildrizhausen	2 947	1 363	395	1 507	111	64	679	547	106

**Noch: 5. Wohnberechtigte Bevölkerung sowie Erwerbstätige in den Gemeindeteilen Baden-Württembergs am 25. Mai 1987
nach überwiegendem Lebensunterhalt bzw. Stellung im Beruf**

Schl.-Nr.	Gemeinde Gemeindeteil	Personen nach über- wiegendem Lebens- unterhalt insgesamt	Darunter durch		Erwerbstätige insgesamt	Davon				
			Erwerbs- tätigkeit	Rente, Pension, eigenes Vermögen, Vermietung, Verpachtung, Altenteil, sonstige Unterstützung		Selbständige, Mithelfende Familien- angehörige	Beamte, Richter, Soldaten usw.	Angestellte (ohne Aus- zubildende)	Facharbeiter, sonstige Arbeiter (ohne Aus- zubildende)	Auszu- bildende
		1	2	3	4	5	6	7	8	9
115 024	Holzgerlingen	9 158	4 142	1 324	4 587	385	290	2 076	1 542	294
001	Holzgerlingen	9 158	4 142	1 324	4 587	385	290	2 076	1 542	294
115 053	Jettingen	5 449	2 513	771	2 720	247	162	973	1 162	176
001	Oberjettingen	2 018	910	280	985	108	65	347	406	59
002	Unterjettingen	3 431	1 603	491	1 735	139	97	626	756	117
115 028	Leonberg, Stadt	41 448	19 027	7 334	20 864	2 193	1 588	10 093	5 775	1 215
001	Leonberg	12 195	5 529	2 408	6 039	657	502	2 899	1 593	388
002	Eltingen	11 370	5 326	2 001	5 804	505	371	2 668	1 947	313
003	Ramtel	5 466	2 478	1 009	2 726	381	210	1 460	542	133
004	Silberberg	1 036	441	202	488	54	46	249	109	30
100	Gebersheim	1 935	867	278	981	111	83	469	251	67
200	Höfingen	5 119	2 371	853	2 614	233	171	1 188	874	148
300	Warmbronn	4 327	2 015	583	2 212	252	205	1 160	459	136
115 029	Magstadt	7 803	3 478	1 225	3 840	323	179	1 494	1 617	227
001	Magstadt	7 803	3 478	1 225	3 840	323	179	1 494	1 617	227
115 034	Mötzingen	2 685	1 143	396	1 250	113	72	354	638	73
001	Mötzingen	2 685	1 143	396	1 250	113	72	354	638	73
115 037	Nufringen	4 168	1 874	576	2 051	144	107	944	726	130
001	Nufringen	4 168	1 874	576	2 051	144	107	944	726	130
115 041	Renningen, Stadt	13 747	6 199	2 127	6 810	502	498	2 892	2 467	451
001	Renningen	9 465	4 292	1 413	4 710	329	340	2 003	1 740	298
002	Malmsheim	4 282	1 907	714	2 100	173	158	889	727	153
115 042	Rutesheim	8 651	3 954	1 281	4 368	315	285	1 809	1 705	254
001	Rutesheim	6 978	3 245	971	3 589	253	235	1 492	1 399	210
002	Heuweg	698	289	173	317	21	26	146	110	14
003	Perouse	975	420	137	462	41	24	171	196	30
115 044	Schönaich	9 412	4 290	1 382	4 707	365	238	1 983	1 832	289
001	Schönaich	9 412	4 290	1 382	4 707	365	238	1 983	1 832	289
115 045	Sindelfingen, Stadt	58 696	26 537	9 283	29 508	1 641	1 328	11 760	13 153	1 626
001	Mitte	7 223	3 383	1 188	3 677	264	116	1 062	2 090	145
002	Nord	22 179	9 199	3 756	10 371	501	534	4 396	4 308	632
003	Ost	6 331	2 933	1 030	3 185	218	160	1 523	1 054	230
004	Goldberg	7 656	3 559	1 298	3 950	188	190	1 762	1 612	198
005	West	2 613	1 804	285	1 909	30	17	258	1 552	52
101	Maichingen	9 660	4 361	1 359	4 895	335	233	2 156	1 904	267
201	Darmsheim	3 034	1 298	367	1 521	105	78	603	633	102
115 046	Steinenbronn	4 745	2 231	734	2 417	205	133	1 041	892	146
001	Steinenbronn	4 745	2 231	734	2 417	205	133	1 041	892	146
115 048	Waldenbuch, Stadt	7 682	3 561	1 111	3 910	400	251	1 726	1 321	212
001	Waldenbuch	2 769	1 297	520	1 435	151	42	450	711	81
002	Kalkofen	3 326	1 540	390	1 685	153	143	907	396	86
003	Hasenhof	109	45	29	50	7	2	23	14	4
004	Liebenau	769	351	90	383	55	44	212	52	20
005	Glashütte	709	328	82	357	34	20	134	148	21
115 050	Weil der Stadt, Stadt	16 523	7 404	2 564	8 018	637	564	3 274	3 108	435
001	Weil der Stadt	7 077	3 229	1 168	3 489	270	277	1 510	1 262	170
100	Merklingen	5 186	2 294	794	2 479	202	153	932	1 043	149
200	Hausen	783	321	128	358	30	19	143	142	24
300	Schafhausen	1 964	883	268	952	76	61	409	347	59
400	Münklingen	1 513	677	206	740	59	54	280	314	33
115 051	Weil im Schönbuch	8 665	4 065	1 261	4 368	304	244	1 737	1 798	285
001	Weil im Schönbuch	6 710	3 207	1 006	3 444	226	184	1 320	1 480	234

Noch: **5. Wohnberechtigte Bevölkerung sowie Erwerbstätige in den Gemeindeteilen Baden-Württembergs am 25. Mai 1987**
nach überwiegendem Lebensunterhalt bzw. Stellung im Beruf

Schl.-Nr.	Gemeinde Gemeindeteil	Personen nach über- wiegendem Lebens- unterhalt insgesamt	Darunter durch		Erwerbstätige insgesamt	Davon				
			Erwerbs- tätigkeit	Rente, Pension, eigenes Vermögen, Vermietung, Verpachtung, Altenteil, sonstige Unterstützung		Selbständige, Mithelfende Familien- angehörige	Beamte, Richter, Soldaten usw.	Angestellte (ohne Aus- zubildende)	Facharbeiter, sonstige Arbeiter (ohne Aus- zubildende)	Auszu- bildende
		1	2	3	4	5	6	7	8	9
noch : Weil im Schönbuch										
002	Neuweiler	962	408	107	439	45	35	213	127	19
003	Breitenstein	993	450	148	485	33	25	204	191	32
115 052	Weissach	6 347	2 913	924	3 177	290	174	1 409	1 118	186
001	Weissach	3 754	1 722	581	1 899	157	99	793	723	127
002	Flacht	2 593	1 191	343	1 278	133	75	616	395	59
	Böblingen	324 872	147 140	51 124	161 527	12 363	9 697	69 073	60 495	9 899
116	Esslingen									
116 081	Aichtal, Stadt	8 576	3 920	1 209	4 301	480	272	1 978	1 325	246
001	Grötzingen	3 412	1 597	450	1 747	180	124	841	512	90
002	Aich	2 896	1 328	430	1 454	161	85	674	444	90
003	Neuenhaus	2 268	995	329	1 100	139	63	463	369	66
116 076	Aichwald	7 832	3 385	1 049	3 822	412	330	1 764	1 092	224
001	Aichelberg	2 474	1 059	335	1 190	141	111	587	292	59
002	Aichschieß	1 797	746	292	856	108	90	373	224	61
003	Krummhardt	816	346	96	398	51	40	186	98	23
004	Lobenrot	272	119	36	134	22	13	58	36	5
005	Schanbach	2 473	1 115	290	1 244	90	76	560	442	76
116 004	Altbach	5 663	2 659	962	2 885	153	203	1 259	1 087	183
001	Altbach	5 663	2 659	962	2 885	153	203	1 259	1 087	183
116 005	Altdorf	894	397	122	441	26	24	177	191	23
001	Altdorf	894	397	122	441	26	24	177	191	23
116 006	Altenriet	1 426	674	201	742	76	45	289	292	40
001	Altenriet	1 426	674	201	742	76	45	289	292	40
116 007	Baltmannsweiler	5 425	2 459	777	2 702	226	185	1 164	934	193
001	Baltmannsweiler	2 972	1 347	456	1 478	133	92	607	535	111
002	Hohengehren	2 453	1 112	321	1 224	93	93	557	399	82
116 008	Bempflingen	3 197	1 375	461	1 613	131	114	546	706	116
001	Nord	2 108	922	293	1 088	90	63	350	500	85
002	West	641	260	118	304	23	24	112	123	22
003	Kleinbettlingen	448	193	50	221	18	27	84	83	9
116 011	Beuren	3 339	1 512	609	1 691	147	90	554	775	125
001	Beuren	2 954	1 354	538	1 506	129	80	496	695	106
002	Balzholz	385	158	71	185	18	10	58	80	19
116 012	Bissingen an der Teck	3 386	1 522	537	1 671	182	127	564	678	120
001	Bissingen an der Teck	2 965	1 334	460	1 461	144	110	496	609	102
002	Ochsenwang	421	188	77	210	38	17	68	69	18
116 014	Deizisau	6 212	2 963	956	3 215	211	159	1 278	1 359	208
001	Deizisau	6 212	2 963	956	3 215	211	159	1 278	1 359	208
116 015	Denkendorf	9 897	4 755	1 498	5 120	367	287	2 072	2 088	306
001	Denkendorf	9 897	4 755	1 498	5 120	367	287	2 072	2 088	306
116 016	Dettingen unter Teck	5 145	2 343	963	2 579	205	182	989	1 028	175
001	Dettingen unter Teck	5 145	2 343	963	2 579	205	182	989	1 028	175
116 018	Erkenbrechtsweiler	1 864	896	320	942	75	36	271	508	52
001	Erkenbrechtsweiler	1 864	896	320	942	75	36	271	508	52
116 019	Esslingen am Neckar,St.	92 929	42 068	20 370	45 497	3 360	3 368	18 601	17 649	2 519
011	Mitte	5 741	2 877	941	3 051	261	138	773	1 731	148
012	West	3 829	1 788	715	1 893	116	109	751	824	93
013	Hohenkreuz	3 445	1 429	950	1 555	109	185	611	532	118

Noch: **5. Wohnberechtigte Bevölkerung sowie Erwerbstätige in den Gemeindeteilen Baden-Württembergs am 25. Mai 1987**
nach überwiegendem Lebensunterhalt bzw. Stellung im Beruf

Schl.-Nr.	Gemeinde Gemeindeteil	Personen nach über- wiegendem Lebens- unterhalt insgesamt	Darunter durch		Erwerbstätige insgesamt	Davon				
			Erwerbs- tätigkeit	Rente, Pension, eigenes Vermögen, Vermietung, Verpachtung, Altenteil, sonstige Unterstützung		Selbständige, Mithelfende Familien- angehörige	Beamte, Richter, Soldaten usw.	Angestellte (ohne Aus- zubildende)	Facharbeiter, sonstige Arbeiter (ohne Aus- zubildende)	Auszu- bildende
		1	2	3	4	5	6	7	8	9
noch: Esslingen am Neckar,St.										
014	Ost	9 675	4 419	2 054	4 763	396	347	1 693	2 085	242
021	Neckarhalde	867	346	219	382	42	31	216	74	19
022	Rüdern	1 362	637	233	693	92	49	352	164	36
023	Sulzgries	4 309	1 943	808	2 102	244	195	1 116	449	98
024	Krummenacker	1 978	890	351	989	95	96	518	233	47
031	St. Bernhardt	4 553	2 007	949	2 225	181	246	991	672	135
032	Serach	2 073	965	306	1 053	114	122	615	159	43
033	Obertal	382	182	73	197	17	11	101	59	9
034	Wäldenbronn	2 406	1 134	433	1 232	78	76	533	467	78
035	Wiflingshausen	1 302	587	243	655	104	52	334	129	36
036	Liebersbronn	1 517	629	323	691	74	78	325	177	37
037	Kennenburg	947	207	605	225	22	17	87	86	13
041	Hegensberg	2 879	1 244	674	1 373	149	112	686	358	68
042	Kirmichsweiler Oberhof	208	—	—	81	—	—	—	—	—
051	Oberesslingen-West	9 184	3 943	2 344	4 274	251	309	1 854	1 556	304
052	Oberesslingen-Ost	4 044	1 695	1 120	1 869	91	143	749	777	109
053	Oberessl.-Ind.-Gebiet	426	335	25	347	20	5	43	275	4
061	Sirnau	757	347	175	373	27	17	140	170	19
062	Sirnau Industriegebiet	8	—	—	5	—	—	—	—	—
063	Sirnau Entennest	7	—	—	4	—	—	—	—	—
071	Pliensauvorstadt	5 967	2 558	1 528	2 718	111	160	870	1 449	128
072	Zollberg	5 580	2 215	1 706	2 423	114	180	1 128	855	146
081	Weil	1 270	613	243	653	32	41	254	278	48
082	Brühl	1 020	828	46	844	1	—	29	805	9
091	Mettingen Wiese	904	444	192	484	9	14	139	276	46
092	Mettingen	3 965	1 782	1 022	1 899	138	91	717	858	95
101	Berkheim-Nord	4 716	2 228	858	2 409	193	183	1 055	827	151
102	Berkheim-Süd	3 414	1 622	458	1 787	130	151	897	502	107
111	Zell	4 194	2 093	716	2 248	130	201	980	806	131
116 077	Filderstadt, Stadt	37 196	17 674	5 416	19 367	1 812	1 146	9 357	5 901	1 151
101	Bernhausen-Süd	7 185	3 413	1 039	3 734	366	197	1 777	1 163	231
102	Bernhausen-Nord	4 962	2 400	649	2 625	211	203	1 391	667	153
201	Bonlanden	8 631	4 203	1 183	4 630	442	278	2 345	1 263	302
301	Harthausen	3 572	1 660	487	1 813	168	101	844	605	95
401	Plattenhardt	6 549	2 955	1 215	3 248	308	199	1 546	1 006	189
501	Sielmingen	6 297	3 043	843	3 317	317	168	1 454	1 197	181
116 020	Frickenhausen	8 669	3 960	1 494	4 397	310	216	1 469	2 098	304
001	Linsenhofen	2 509	1 118	447	1 259	85	65	454	575	80
002	Frickenhausen	5 104	2 320	905	2 571	190	125	848	1 222	186
003	Tischardt	1 056	522	142	567	35	26	167	301	38
116 022	Großbettlingen	3 518	1 589	550	1 764	125	114	634	768	123
001	Großbettlingen	3 518	1 589	550	1 764	125	114	634	768	123
116 027	Hochdorf	4 187	1 910	650	2 100	173	158	895	735	139
001	Hochdorf	4 187	1 910	650	2 100	173	158	895	735	139
116 029	Holzmaden	1 684	727	295	803	64	53	291	340	55
001	Holzmaden	1 684	727	295	803	64	53	291	340	55
116 033	Kirchheim u.Teck,Stadt	34 794	15 402	6 808	16 801	1 497	1 234	6 446	6 544	1 080
001	Mitte-West	4 029	1 868	699	1 991	201	94	551	1 038	107
002	Nordwest	4 275	1 922	895	2 070	233	143	838	672	184
003	Nordost	4 228	1 908	605	2 089	230	205	971	576	107
004	Ost	4 328	1 780	1 068	1 964	189	147	722	788	118
005	Südost	4 643	2 020	1 095	2 215	90	150	756	1 071	148
006	Südwest	1 580	620	391	691	78	81	324	160	48
007	Lindorf	951	422	164	458	31	29	194	180	24
008	Ötlingen-Süd	2 192	922	469	1 008	72	82	327	464	63
009	Ötlingen-Nord	3 726	1 737	699	1 892	121	134	808	722	107
010	Nabern	1 913	858	260	940	108	86	395	284	67
011	Jesingen	2 929	1 345	463	1 483	144	83	560	589	107

Noch: 5. Wohnberechtigte Bevölkerung sowie Erwerbstätige in den Gemeindeteilen Baden-Württembergs am 25. Mai 1987
nach überwiegendem Lebensunterhalt bzw. Stellung im Beruf

Schl.-Nr.	Gemeinde Gemeindeteil	Personen nach über- wiegendem Lebens- unterhalt insgesamt	Darunter durch		Erwerbstätige insgesamt	Davon				
			Erwerbs- tätigkeit	Rente, Pension, eigenes Vermögen, Vermietung, Verpachtung, Altenteil, sonstige Unterstützung		Selbständige, Mithelfende Familien- angehörige	Beamte, Richter, Soldaten usw.	Angestellte (ohne Aus- zubildende)	Facharbeiter, sonstige Arbeiter (ohne Aus- zubildende)	Auszu- bildende
		1	2	3	4	5	6	7	8	9
116 035	Köngen	8 153	3 784	1 217	4 143	337	257	1 615	1 653	281
001	Köngen	8 153	3 784	1 217	4 143	337	257	1 615	1 653	281
116 036	Kohlberg	2 157	973	386	1 070	81	73	326	508	82
001	Kohlberg	2 157	973	386	1 070	81	73	326	508	82
116 078	Leinfeld.-Echterding.,St.	34 770	16 347	5 804	17 937	1 903	1 239	9 048	4 764	983
110	Echterdingen	11 215	5 470	1 725	5 978	575	380	2 890	1 813	320
210	Leinfelden	7 847	3 588	1 405	3 930	402	311	2 100	930	187
220	Unterachen	2 290	1 077	424	1 165	92	71	537	401	64
230	Oberachen	3 168	1 494	498	1 658	247	119	933	276	83
310	Musberg	5 105	2 355	913	2 617	306	191	1 347	621	152
410	Stetten	5 145	2 363	839	2 589	281	167	1 241	723	177
116 079	Lenningen	8 144	3 687	1 518	4 060	303	243	1 223	2 043	248
001	Brucken	1 002	461	153	503	34	26	137	273	33
002	Unterlenningen	2 005	936	362	1 027	74	62	321	518	52
003	Oberlenningen	2 695	1 183	497	1 319	93	97	455	602	72
004	Hochwang	774	369	172	393	14	15	81	256	27
005	Schlattstall	203	82	50	87	9	6	30	40	2
006	Gutenberg	708	315	125	366	42	21	105	169	29
007	Schopfloch	757	341	159	365	37	16	94	185	33
116 037	Lichtenwald	2 459	1 075	320	1 199	126	95	502	386	90
001	Hegenlohe	1 282	556	161	623	74	54	276	177	42
002	Thomashardt	1 177	519	159	576	52	41	226	209	48
116 041	Neckartailfingen	3 363	1 514	491	1 678	163	111	587	708	109
001	Neckartailfingen	3 363	1 514	491	1 678	163	111	587	708	109
116 042	Neckartenzlingen	5 583	2 673	778	2 888	244	169	865	1 452	158
001	Neckartenzlingen	5 583	2 673	778	2 888	244	169	865	1 452	158
116 043	Neidlingen	1 649	794	256	890	84	34	243	465	64
001	Neidlingen	1 649	794	256	890	84	34	243	465	64
116 046	Neuffen, Stadt	5 311	2 325	979	2 572	230	142	983	1 015	202
001	Neuffen	4 821	2 120	890	2 348	220	126	913	906	183
002	Kappishäusern	490	205	89	224	10	16	70	109	19
116 047	Neuhausen a.d.Fildern	10 631	4 897	1 614	5 327	432	378	2 575	1 632	310
001	Neuhausen a. d. Fildern	10 631	4 897	1 614	5 327	432	378	2 575	1 632	310
116 048	Notzingen	3 143	1 414	475	1 560	129	101	635	601	94
001	Notzingen	2 233	1 000	370	1 103	87	69	427	453	67
002	Wellingen	910	414	105	457	42	32	208	148	27
116 049	Nürtingen, Stadt	37 332	16 029	7 376	17 459	1 492	1 214	6 576	7 035	1 142
001	Innenstadt	2 832	1 218	576	1 308	207	56	363	612	70
002	Kißling	2 204	955	448	1 047	106	89	446	300	106
003	Vendelau-Ersberg	2 391	1 016	595	1 085	112	69	378	467	59
004	Rieth-Jettenhartsiedl.	1 501	697	240	750	56	77	336	235	46
005	Braike	4 927	1 959	1 215	2 111	148	163	722	959	119
006	Roßdorf	4 149	1 786	742	1 956	91	152	738	848	127
007	Enzenhardt-Lerchenberg	2 264	897	507	975	63	68	360	419	65
008	Kleintischardt	1 374	600	297	645	48	26	189	351	31
009	Oberensingen	3 344	1 379	892	1 501	127	105	612	548	109
010	Hardt	935	390	148	447	76	44	190	103	34
011	Zizishausen	3 350	1 561	446	1 718	135	97	700	670	116
012	Reudern	2 499	1 097	390	1 204	116	87	500	427	74
013	Raidwangen	1 920	832	262	898	53	72	373	343	57
014	Neckarhausen	3 642	1 642	618	1 814	154	109	669	753	129
116 050	Oberboihingen	4 648	2 022	724	2 222	215	138	923	803	143
001	Oberboihingen	4 648	2 022	724	2 222	215	138	923	803	143

Noch: 5. **Wohnberechtigte Bevölkerung sowie Erwerbstätige in den Gemeindeteilen Baden-Württembergs am 25. Mai 1987**
nach überwiegendem Lebensunterhalt bzw. Stellung im Beruf

Schl.-Nr.	Gemeinde Gemeindeteil	Personen nach über- wiegendem Lebens- unterhalt insgesamt	Darunter durch		Erwerbstätige insgesamt	Davon				
			Erwerbs- tätigkeit	Rente, Pension, eigenes Vermögen, Vermietung, Verpachtung, Altenteil, sonstige Unterstützung		Selbständige, Mithelfende Familien- angehörige	Beamte, Richter, Soldaten usw.	Angestellte (ohne Aus- zubildende)	Facharbeiter, sonstige Arbeiter (ohne Aus- zubildende)	Auszu- bildende
		1	2	3	4	5	6	7	8	9
116 053	Ohmden	1 614	771	236	853	46	55	265	413	74
001	Ohmden	1 614	771	236	853	46	55	265	413	74
116 080	Ostfildern, Stadt	28 661	13 138	4 990	14 308	1 211	950	7 049	4 247	851
101	Nellingen	8 489	3 930	1 444	4 295	343	276	1 998	1 418	260
102	Parksiedlung	3 230	1 305	822	1 435	113	108	623	496	95
201	Ruit	7 830	3 611	1 342	3 921	334	273	2 055	1 027	232
301	Kernnat	4 998	2 316	812	2 515	272	158	1 295	654	136
401	Scharnhäusen	4 114	1 976	570	2 142	149	135	1 078	652	128
116 054	Owen, Stadt	3 003	1 296	515	1 458	166	85	518	597	92
001	Owen	3 003	1 296	515	1 458	166	85	518	597	92
116 056	Plochingen, Stadt	12 451	5 639	2 419	6 135	435	485	2 411	2 444	360
012	Stadtbezirk	9 806	4 526	1 742	4 907	351	376	1 897	2 014	269
021	Stumpfenhof	2 645	1 113	677	1 228	84	109	514	430	91
116 058	Reichenbach a. d. Fils	7 139	3 293	1 351	3 555	248	219	1 372	1 481	235
011	Reichenbach a. d. Fils	7 139	3 293	1 351	3 555	248	219	1 372	1 481	235
116 063	Schlaitdorf	1 486	592	251	653	51	57	271	241	33
001	Schlaitdorf	1 486	592	251	653	51	57	271	241	33
116 068	Unterensingen	3 982	1 875	533	2 079	138	120	767	891	163
001	Unterensingen	3 982	1 875	533	2 079	138	120	767	891	163
116 070	Weilheim a.d.Teck,St.	8 273	3 798	1 369	4 126	410	222	1 346	1 910	238
001	Weilheim	7 547	3 458	1 248	3 751	384	203	1 230	1 726	208
002	Hepsisau	726	340	121	375	26	19	116	184	30
116 071	Wendlingen a.Neckar,St.	14 669	6 740	2 373	7 342	579	485	2 826	3 004	448
001	Wendlingen am Neckar	14 669	6 740	2 373	7 342	579	485	2 826	3 004	448
116 072	Wernau (Neckar), Stadt	11 951	5 468	2 209	5 984	357	359	2 176	2 668	424
011	Pfanhausen-Nord	1 451	655	250	722	46	59	268	292	57
012	Pfanhausen-Süd	1 910	811	371	924	75	74	377	331	67
021	Steinbach-Nord	3 876	1 836	755	1 966	128	100	617	1 001	120
022	Steinbach-Süd	4 714	2 166	833	2 372	108	126	914	1 044	180
116 073	Wolfschlügen	5 302	2 399	775	2 652	201	187	1 205	897	162
001	Wolfschlügen	5 302	2 399	775	2 652	201	187	1 205	897	162
	Esslingen	471 707	214 733	84 206	234 603	19 613	15 761	96 905	87 956	14 368
117	Göppingen									
117 001	Adelberg	1 789	810	311	889	117	67	319	334	52
001	Adelberg	1 789	810	311	889	117	67	319	334	52
117 002	Aichelberg	873	374	172	413	61	17	162	146	27
001	Aichelberg	873	374	172	413	61	17	162	146	27
117 003	Albershausen	3 762	1 702	616	1 864	169	134	683	768	110
001	Albershausen	3 762	1 702	616	1 864	169	134	683	768	110
117 006	Bad Ditzenbach	3 118	1 341	677	1 495	173	96	451	681	94
001	Bad Ditzenbach	1 249	530	300	594	69	52	206	228	39
002	Gosbach	1 382	606	285	658	70	30	180	336	42
003	Auendorf	487	205	92	243	34	14	65	117	13
117 007	Bad Überkingen	3 734	1 655	710	1 823	214	144	683	648	134
001	Bad Überkingen	1 944	823	412	907	103	84	383	271	66
002	Hausen	681	309	108	341	34	25	109	148	25
003	Unterböhringen	834	391	124	431	54	27	137	190	23
004	Oberböhringen	275	132	66	144	23	8	54	39	20

Noch: 5. **Wohnberechtigte Bevölkerung sowie Erwerbstätige in den Gemeindeteilen Baden-Württembergs am 25. Mai 1987**
nach überwiegendem Lebensunterhalt bzw. Stellung im Beruf

Schl.-Nr.	Gemeinde Gemeindeteil	Personen nach über- wiegendem Lebens- unterhalt insgesamt	Darunter durch		Erwerbstätige insgesamt	Davon				
			Erwerbs- tätigkeit	Rente, Pension, eigenes Vermögen, Vermietung, Verpachtung, Altenteil, sonstige Unterstützung		Selbständige, Mithelfende Familien- angehörige	Beamte, Richter, Soldaten usw.	Angestellte (ohne Aus- zubildende)	Facharbeiter, sonstige Arbeiter (ohne Aus- zubildende)	Auszu- bildende
		1	2	3	4	5	6	7	8	9
117 009	Birenbach	1 669	767	271	847	85	87	352	261	62
001	Birenbach	1 669	767	271	847	85	87	352	261	62
117 010	Böhmenkirch	4 769	2 097	837	2 295	295	157	628	1 033	182
001	Böhmenkirch	2 846	1 246	535	1 353	163	93	372	630	95
002	Treffelhausen	978	443	146	491	52	25	143	222	49
003	Schnittlingen	387	181	61	198	27	12	51	89	19
004	Steinenkirch	558	227	95	253	53	27	62	92	19
117 011	Börtlingen	1 726	775	329	858	97	74	339	295	53
001	Börtlingen	1 726	775	329	858	97	74	339	295	53
117 012	Boll	4 321	1 785	901	1 989	291	162	841	548	147
001	Süd	1 709	738	302	836	131	58	318	272	57
002	Boll	2 612	1 047	599	1 153	160	104	523	276	90
117 014	Deggingen	5 736	2 503	1 158	2 792	291	207	889	1 185	220
001	Deggingen	4 164	1 783	921	1 994	211	159	643	821	160
002	Reichenbach im Täle	1 572	720	237	798	80	48	246	364	60
117 015	Donzdorf, Stadt	11 138	4 908	1 886	5 402	522	385	1 769	2 308	418
011	Donzdorf	7 518	3 278	1 392	3 615	339	262	1 218	1 527	269
021	Reichenbach	1 720	767	233	847	94	55	265	361	72
031	Winzingen	1 900	863	261	940	89	68	286	420	77
117 016	Drackenstein	351	163	57	189	21	12	40	105	11
001	Drackenstein	351	163	57	189	21	12	40	105	11
117 017	Dürnau	1 569	745	277	800	74	60	277	337	52
001	Dürnau	1 569	745	277	800	74	60	277	337	52
117 018	Ebersbach a.d.Fils,St.	14 875	6 792	2 624	7 327	581	501	2 611	3 174	460
001	Nord	5 316	2 379	1 032	2 557	205	192	966	1 035	159
002	Süd	2 704	1 271	521	1 342	94	41	344	790	73
003	Sulpach	1 624	737	325	808	54	60	287	353	54
004	Büchenbronn	331	159	56	173	17	6	58	72	20
005	Krapfenreut	119	39	16	52	9	2	10	24	7
006	Roßwälden	1 899	872	251	939	92	83	360	351	53
007	Weiler ob der Fils	975	462	143	506	46	41	199	187	33
008	Bünzwangen	1 907	873	280	950	64	76	387	362	61
117 019	Eislingen/Fils, Stadt	17 687	7 762	3 808	8 343	629	546	2 831	3 803	534
001	Nord	10 069	4 333	2 234	4 665	346	320	1 591	2 112	296
002	Süd	7 201	3 247	1 511	3 486	255	219	1 180	1 603	229
003	Krummwälden	417	182	63	192	28	7	60	88	9
117 020	Eschenbach	1 721	766	276	865	83	70	351	305	56
001	Eschenbach	1 721	766	276	865	83	70	351	305	56
117 023	Gammelshausen	1 510	699	215	753	51	65	270	313	54
001	Gammelshausen	1 510	699	215	753	51	65	270	313	54
117 024	Geislingen a.d.St.,St.	26 651	11 022	6 353	11 967	1 002	850	3 593	5 708	814
011	Seebach	3 291	1 387	889	1 473	102	109	488	667	107
012	Notzentel	3 035	1 286	751	1 384	85	111	403	706	79
013	Obere Stadt	2 746	1 159	649	1 248	121	58	255	745	69
014	Zillerstall	1 261	523	320	575	30	45	225	216	59
021	Nördl. Stuttgarter Str.	2 306	908	639	992	88	71	346	430	57
022	Schwärzwiesen	3 561	1 475	877	1 612	130	154	544	682	102
023	Westl. Überkinger Str.	5 198	2 085	1 189	2 258	131	119	622	1 240	146
024	Unterdorf	1 351	554	334	595	40	30	174	312	39
031	Weiler	568	245	101	275	46	35	87	88	19
051	Türkheim	556	248	98	276	60	12	62	125	17
071	Stötten	243	92	51	109	47	3	24	27	8
081	Waldhausen	213	106	33	111	16	8	31	36	20

Noch: **5. Wohnberechtigte Bevölkerung sowie Erwerbstätige in den Gemeindeteilen Baden-Württembergs am 25. Mai 1987**
nach überwiegendem Lebensunterhalt bzw. Stellung im Beruf

Schl.-Nr.	Gemeinde Gemeindeteil	Personen nach über- wiegendem Lebens- unterhalt insgesamt	Darunter durch		Erwerbstätige insgesamt	Davon				
			Erwerbs- tätigkeit	Rente, Pension, eigenes Vermögen, Vermietung, Verpachtung, Altenteil, sonstige Unterstützung		Selbständige, Mithelfende Familien- angehörige	Beamte, Richter, Soldaten usw.	Angestellte (ohne Aus- zubildende)	Facharbeiter, sonstige Arbeiter (ohne Aus- zubildende)	Auszu- bildende
		1	2	3	4	5	6	7	8	9
noch: Geislingen a.d.St.,St.										
091	Eybach	1 496	623	265	693	59	69	239	276	50
101	Aufhausen	826	331	157	366	47	26	93	158	42
117 025	Gingen an der Fils	4 228	1 854	861	2 021	184	162	685	855	135
001	Gingen an der Fils	4 228	1 854	861	2 021	184	162	685	855	135
117 026	Göppingen, Stadt	53 425	22 679	12 875	24 466	2 166	1 889	9 032	9 938	1 441
001	Stadtzentrum	8 850	3 794	2 326	4 040	401	222	1 285	1 935	197
002	Nordweststadt	5 634	2 215	1 517	2 426	205	219	1 010	856	136
003	Südweststadt	4 017	1 861	916	2 004	140	158	862	677	167
004	Nordoststadt	3 122	1 280	905	1 386	123	125	555	509	74
005	Südoststadt	3 625	1 497	1 011	1 586	81	106	383	931	85
006	Nordstadt	3 034	1 203	779	1 313	242	136	591	272	72
020	Bartenbach	3 579	1 458	872	1 577	140	134	649	556	98
030	Bezgenriet	1 472	659	294	705	53	45	245	328	34
040	Holzheim	2 508	1 062	553	1 149	119	117	388	462	63
050	Manzen Ursenwang	4 117	1 759	956	1 920	103	164	721	805	127
060	Jebenhausen	3 973	1 628	942	1 797	160	136	608	778	115
070	Hohrein	126	54	21	58	15	2	19	19	3
080	Hohenstaufen	1 191	505	269	550	68	43	179	216	44
090	Maitis	482	197	97	220	32	17	76	79	16
100	Lenglingen	79	37	12	41	13	2	12	10	4
110	Faurndau	7 616	3 470	1 405	3 694	271	263	1 449	1 505	206
117 028	Gruibingen	1 864	850	280	930	113	45	277	448	47
001	Gruibingen	1 864	850	280	930	113	45	277	448	47
117 029	Hattenhofen	2 776	1 233	410	1 371	133	128	528	511	71
001	Hattenhofen	2 776	1 233	410	1 371	133	128	528	511	71
117 030	Heiningen	5 087	2 290	815	2 588	284	216	989	941	158
001	Heiningen	5 087	2 290	815	2 588	284	216	989	941	158
117 031	Hohenstadt	536	212	92	233	32	8	68	105	20
001	Hohenstadt	536	212	92	233	32	8	68	105	20
117 033	Kuchen	5 700	2 525	1 016	2 767	218	198	1 035	1 135	181
001	Kuchen	5 700	2 525	1 016	2 767	218	198	1 035	1 135	181
117 061	Lauterstein, Stadt	2 693	1 167	531	1 281	99	86	391	610	95
001	Nenningen	1 486	655	279	712	48	50	224	342	48
002	Weißenstein	1 207	512	252	569	51	36	167	268	47
117 035	Mühlhausen im Täle	963	442	172	475	54	29	149	213	30
001	Mühlhausen im Täle	963	442	172	475	54	29	149	213	30
117 037	Ottenbach	2 159	930	347	1 031	136	81	349	383	82
001	Ottenbach	2 159	930	347	1 031	136	81	349	383	82
117 038	Rechberghausen	5 072	2 213	1 002	2 395	176	210	960	880	169
001	Rechberghausen	5 072	2 213	1 002	2 395	176	210	960	880	169
117 042	Salach	6 992	2 972	1 495	3 275	262	211	1 105	1 490	207
001	Salach	6 992	2 972	1 495	3 275	262	211	1 105	1 490	207
117 043	Schlat	1 704	726	329	814	101	73	305	285	50
001	Schlat	1 704	726	329	814	101	73	305	285	50
117 044	Schlierbach	3 543	1 610	535	1 757	153	96	618	767	123
001	Schlierbach	3 543	1 610	535	1 757	153	96	618	767	123
117 049	Süßen	9 061	4 120	1 647	4 484	340	320	1 507	2 050	267
001	Süßen	9 061	4 120	1 647	4 484	340	320	1 507	2 050	267

Noch: 5. Wohnberechtigte Bevölkerung sowie Erwerbstätige in den Gemeindeteilen Baden-Württembergs am 25. Mai 1987
nach überwiegendem Lebensunterhalt bzw. Stellung im Beruf

Schl.-Nr.	Gemeinde Gemeindeteil	Personen nach über- wiegendem Lebens- unterhalt insgesamt	Darunter durch		Erwerbstätige insgesamt	Davon				
			Erwerbs- tätigkeit	Rente, Pension, eigenes Vermögen, Vermietung, Verpachtung, Alten- teil, sonstige Unterstützung		Selbständige, Mithelfende Familien- angehörige	Beamte, Richter, Soldaten usw.	Angestellte (ohne Aus- zubildende)	Facharbeiter, sonstige Arbeiter (ohne Aus- zubildende)	Auszu- bildende
		1	2	3.	4	5	6	7	8	9
117 051	Uhingen	12 294	5 505	2 389	5 927	438	401	2 033	2 718	337
001	Uhingen	7 912	3 448	1 723	3 698	252	248	1 188	1 814	196
002	Diegelsberg	391	185	51	201	17	18	70	84	12
003	Nassachmühle	329	177	43	185	18	12	69	81	5
004	Nassach	253	121	38	130	18	3	38	64	7
005	Baiereck	468	238	65	257	18	17	93	107	22
006	Holzhausen	1 556	691	247	758	52	68	303	287	48
007	Sparwiesen	1 385	645	222	698	63	35	272	281	47
117 053	Wäschenbeuren	2 855	1 219	520	1 331	121	98	495	539	78
001	Wäschenbeuren	2 855	1 219	520	1 331	121	98	495	539	78
117 055	Wangen	3 265	1 447	549	1 594	161	138	638	542	115
001	Wangen	2 787	1 219	475	1 342	114	119	546	468	95
002	Oberwälden	478	228	74	252	47	19	92	74	20
117 058	Wiesensteig, Stadt	2 502	1 102	507	1 311	156	59	301	618	177
001	Wiesensteig	2 502	1 102	507	1 311	156	59	301	618	177
117 060	Zell unter Aichelberg	2 455	1 139	336	1 271	169	86	530	409	77
001	Zell unter Aichelberg	2 455	1 139	336	1 271	169	86	530	409	77
	Göppingen	236 173	102 901	48 186	112 233	10 252	8 168	39 084	47 389	7 340
118	Ludwigsburg									
118 001	Affalterbach	4 378	1 875	628	2 078	221	162	933	628	134
001	Affalterbach	4 378	1 875	628	2 078	221	162	933	628	134
118 003	Asperg, Stadt	11 871	5 428	2 265	5 848	430	515	2 567	1 992	344
001	Asperg	11 871	5 428	2 265	5 848	430	515	2 567	1 992	344
118 006	Benningen am Neckar	4 774	2 263	731	2 434	175	212	1 086	805	156
001	Benningen am Neckar	4 774	2 263	731	2 434	175	212	1 086	805	156
118 007	Besigheim, Stadt	9 418	4 197	1 741	4 533	376	347	1 758	1 809	243
011	Altstadt Neusatz	2 131	1 022	377	1 086	97	44	282	602	61
012	Schimmelfeld	1 841	726	490	785	50	68	321	300	46
013	Wartturmsiedlung	1 524	658	268	713	70	86	349	169	39
014	Weststadt	2 729	1 290	445	1 399	108	111	588	528	64
021	Ottmarsheim	1 193	501	161	550	51	38	218	210	33
118 079	Bietighm.-Bissingen,St.	37 484	17 021	6 683	18 388	1 329	1 292	7 144	7 437	1 186
011	Altstadt	6 458	2 926	1 161	3 138	337	223	1 219	1 191	168
012	Sand-Aurain	5 162	2 330	1 161	2 487	168	165	926	1 049	179
013	Buch	10 929	4 867	2 080	5 267	261	433	2 183	2 030	360
014	Ellental	69	34	4	39	3	—	13	19	4
015	Nördlich der Altstadt	26	—	—	16	—	—	—	—	—
016	Kammgarnspinnerei	540	209	64	226	11	12	51	137	15
017	Büttenwiesen	71	45	2	46	11	2	10	22	1
018	Wilhelmshof	49	—	—	25	—	—	—	—	—
021	Mettermern	1 751	847	244	894	71	63	372	328	60
022	Waldhof	12	—	—	7	—	—	—	—	—
031	Bissingen-West	5 230	2 383	751	2 641	196	170	1 010	1 108	157
032	Bissingen-Mitte	2 166	986	328	1 076	67	64	421	451	73
033	Bissingen-Ost	3 868	1 784	701	1 912	133	118	689	860	112
041	Untermberg	1 153	566	173	614	50	40	242	233	49
118 010	Bönnigheim, Stadt	6 318	2 846	992	3 179	327	180	1 032	1 429	211
001	Bönnigheim	5 127	2 341	798	2 594	268	147	836	1 168	175
002	Hohenstein	619	256	102	297	34	15	87	146	15
003	Hofen	572	249	92	288	25	18	109	115	21
118 011	Ditzingen, Stadt	22 238	10 653	3 306	11 548	1 038	750	5 405	3 725	630
101	West	6 562	3 194	1 067	3 443	288	207	1 608	1 184	156
102	Ost	5 957	2 786	1 050	3 046	253	231	1 483	901	178

Noch: 5. Wohnberechtigte Bevölkerung sowie Erwerbstätige in den Gemeindeteilen Baden-Württembergs am 25. Mai 1987
nach überwiegendem Lebensunterhalt bzw. Stellung im Beruf

Schl.-Nr.	Gemeinde Gemeindeteil	Personen nach über- wiegendem Lebens- unterhalt insgesamt	Darunter durch		Erwerbstätige insgesamt	Davon				
			Erwerbs- tätigkeit	Rente, Pension, eigenes Vermögen, Vermietung, Verpachtung, Altenteil, sonstige Unterstützung		Selbständige, Mithelfende Familien- angehörige	Beamte, Richter, Soldaten usw.	Angestellte (ohne Aus- zubildende)	Facharbeiter, sonstige Arbeiter (ohne Aus- zubildende)	Auszu- bildende
		1	2	3	4	5	6	7	8	9
noch: Ditzingen, Stadt										
303	Heimerdingen	3 188	1 452	436	1 590	171	83	647	588	101
404	Schöckingen	1 526	675	232	743	80	48	368	191	56
505	Hirschlanden	5 005	2 546	521	2 726	246	181	1 299	861	139
118 012	Eberdingen	5 744	2 653	804	2 897	296	146	1 236	1 033	186
010	Eberdingen	1 451	679	200	728	89	50	283	253	53
020	Hochdorf	2 472	1 163	339	1 262	108	60	595	426	73
030	Nußdorf	1 821	811	265	907	99	36	358	354	60
118 014	Erdmannhausen	4 236	1 893	675	2 045	166	133	783	837	126
001	Erdmannhausen 1	2 292	978	373	1 060	92	55	396	460	57
002	Erdmannhausen 2	1 944	915	302	985	74	78	387	377	69
118 015	Erligheim	2 002	933	268	1 006	124	58	332	425	67
001	Erligheim	2 002	933	268	1 006	124	58	332	425	67
118 078	Freiberg am Neckar,St.	13 877	6 583	2 174	7 178	630	595	3 301	2 229	423
001	Beihingen am Neckar	5 309	2 489	877	2 714	217	229	1 167	939	162
002	Heutingsheim	4 719	2 216	784	2 435	214	207	1 124	735	155
003	Geisingen am Neckar	3 849	1 878	513	2 029	199	159	1 010	555	106
118 016	Freudental	2 120	931	409	991	92	61	410	356	72
001	Freudental	2 120	931	409	991	92	61	410	356	72
118 018	Gemrigheim	3 477	1 594	488	1 753	141	71	564	845	132
001	Gemrigheim	3 477	1 594	488	1 753	141	71	564	845	132
118 019	Gerlingen, Stadt	18 506	8 445	3 572	9 190	901	671	4 705	2 471	442
001	Zentrum	7 875	3 709	1 321	4 008	355	285	1 950	1 212	206
002	Siedlung	4 696	2 062	1 011	2 241	174	157	1 228	580	102
003	Gehlenbühl	3 551	1 583	835	1 726	108	140	866	542	70
004	Höhengebiete	2 384	1 091	405	1 215	264	89	661	137	64
118 021	Großbottwar, Stadt	7 160	3 135	1 137	3 483	421	243	1 209	1 346	264
001	Großbottwar	5 149	2 304	756	2 567	289	191	923	969	195
002	Winzerhausen	1 284	525	276	574	74	29	200	231	40
003	Hof und Lembach	727	306	105	342	58	23	86	146	29
118 027	Hemmingen	7 097	3 511	856	3 738	312	197	1 876	1 144	209
001	Hemmingen	7 097	3 511	856	3 738	312	197	1 876	1 144	209
118 028	Hessigheim	1 853	755	333	880	162	64	230	366	58
001	Hessigheim	1 853	755	333	880	162	64	230	366	58
118 077	Ingersheim	5 227	2 308	776	2 588	262	188	997	960	181
001	Großingersheim	4 144	1 850	612	2 088	212	153	785	788	150
002	Kleiningersheim	1 083	458	164	500	50	35	212	172	31
118 040	Kirchheim am Neckar	4 261	1 955	737	2 112	188	106	676	1 015	127
001	Ost	1 890	817	336	891	91	46	219	481	54
002	West	2 371	1 138	401	1 221	97	60	457	534	73
118 080	Korntal-Münchingen,St.	16 982	7 687	3 125	8 408	777	651	4 050	2 450	480
001	Korntal	9 347	3 899	2 095	4 298	410	430	2 290	920	248
002	Münchingen	6 376	3 131	862	3 409	311	193	1 426	1 280	199
003	Kallenberg	1 259	657	168	701	56	28	334	250	33
118 046	Kornwestheim, Stadt	28 635	13 144	5 580	14 249	924	1 476	5 939	5 126	784
001	Stadtgarten	3 987	1 756	880	1 931	153	147	861	662	108
002	Zentrum	2 453	1 059	556	1 144	127	70	512	375	60
003	Bahnhof	5 461	2 596	909	2 767	61	525	500	1 524	157
004	Lindenstraße	3 962	1 737	803	1 879	106	185	893	595	100
005	Süd	6 941	3 142	1 683	3 396	159	274	1 620	1 163	180
006	Ost	4 306	2 175	481	2 388	197	205	1 220	633	133
007	Ehemal. Exerzierplatz	200	61	68	64	7	1	19	34	3

Noch: 5. **Wohnberechtigte Bevölkerung sowie Erwerbstätige in den Gemeindeteilen Baden-Württembergs am 25. Mai 1987**
nach überwiegendem Lebensunterhalt bzw. Stellung im Beruf

Schl.-Nr.	Gemeinde Gemeindeteil	Personen nach über- wiegendem Lebens- unterhalt insgesamt	Darunter durch		Erwerbstätige insgesamt	Davon				
			Erwerbs- tätigkeit	Rente, Pension, eigenes Vermögen, Vermietung, Verpachtung, Altenteil, sonstige Unterstützung		Selbständige, Mithelfende Familien- angehörige	Beamte, Richter, Soldaten usw.	Angestellte (ohne Aus- zubildende)	Facharbeiter, sonstige Arbeiter (ohne Aus- zubildende)	Auszu- bildende
		1	2	3	4	5	6	7	8	9
noch: Kornwestheim, Stadt										
008	Nord	1 017	467	160	518	84	60	260	84	30
009	West	180	94	19	102	18	5	36	35	8
010	Langes Feld	128	57	21	60	12	4	18	21	5
118 047	Löchgau	4 550	2 048	709	2 243	197	150	843	889	164
001	Löchgau	4 550	2 048	709	2 243	197	150	843	889	164
118 048	Ludwigsburg, Stadt	81 422	36 618	17 274	39 715	2 865	3 986	16 483	13 893	2 488
001	Mitte	10 073	4 894	1 930	5 240	336	410	1 459	2 752	283
002	West	10 936	4 859	2 580	5 210	353	401	2 250	1 930	276
003	Nord	3 095	1 358	640	1 482	181	175	676	377	73
004	Ost	13 369	5 603	3 617	6 114	447	723	2 945	1 599	400
005	Süd	3 225	1 248	887	1 474	144	139	641	399	151
006	Pflugfelden	2 692	1 211	464	1 320	106	99	629	403	83
007	Eglosheim	12 499	5 599	2 666	6 071	280	934	2 150	2 277	430
008	Hoheneck	4 189	1 903	802	2 078	186	251	906	601	134
009	Oßweil	8 122	3 795	1 456	4 137	330	360	1 996	1 197	254
010	Grünbühl	2 428	1 000	575	1 066	28	92	336	548	62
011	Neckarweihingen	6 991	3 409	1 110	3 651	289	282	1 727	1 136	217
012	Poppenweiler	3 803	1 739	547	1 872	185	120	768	674	125
118 049	Marbach am Neckar, St.	12 911	5 488	2 566	6 045	549	512	2 570	2 027	387
001	Marbach u. Siegelhausen	9 072	3 894	1 864	4 281	396	375	1 872	1 379	259
002	Hörnle	1 668	665	385	731	35	55	291	306	44
003	Rielingshausen	2 171	929	317	1 033	118	82	407	342	84
118 050	Markgröningen, Stadt	12 831	6 019	2 117	6 531	544	426	2 508	2 696	357
001	Markgröningen	10 672	5 026	1 781	5 461	464	365	2 142	2 199	291
002	Unterriexingen	2 159	993	336	1 070	80	61	366	497	66
118 051	Möglingen	10 278	4 924	1 409	5 349	376	446	2 366	1 844	317
001	Südl. der Bahnlinie	4 885	2 245	699	2 459	207	195	817	1 063	177
002	Nördl. der Bahnlinie	5 393	2 679	710	2 890	169	251	1 549	781	140
118 053	Mundelsheim	2 917	1 293	409	1 426	152	104	496	572	102
001	Mundelsheim	2 861	1 270	396	1 400	148	102	484	565	101
002	Schreyerhof	56	23	13	26	4	2	12	7	1
118 054	Murr	4 455	2 057	627	2 284	243	147	966	763	165
001	West	2 277	1 061	288	1 178	146	82	527	339	84
002	Ost	2 146	—	—	1 087	—	—	—	—	—
003	Nord	32	—	—	19	—	—	—	—	—
118 059	Oberriexingen, Stadt	2 425	1 110	331	1 204	125	91	484	422	82
010	Oberriexingen	2 425	1 110	331	1 204	125	91	484	422	82
118 060	Oberstenfeld	7 430	3 165	1 089	3 525	363	264	1 325	1 300	273
001	Oberstenfeld	5 703	2 427	794	2 707	273	210	1 022	1 001	201
002	Gronau	1 334	570	215	636	71	48	239	227	51
003	Prevorst	393	168	80	182	19	6	64	72	21
118 063	Pleidelsheim	4 482	2 124	653	2 340	189	166	897	946	142
001	Pleidelsheim	4 482	2 124	653	2 340	189	166	897	946	142
118 081	Remseck am Neckar	16 748	7 816	2 447	8 481	876	559	3 894	2 654	498
001	Neckarrems	3 867	1 793	572	1 941	205	116	899	601	120
002	Aldingen	5 472	2 591	833	2 811	279	188	1 301	888	155
003	Hochberg	3 065	1 357	422	1 478	181	99	781	342	75
004	Hochdorf	2 185	1 041	311	1 137	106	90	470	389	82
005	Neckargröningen	2 159	1 034	309	1 114	105	66	443	434	66
118 076	Sachsenheim, Stadt	15 163	6 685	2 539	7 227	611	486	2 576	3 106	448
001	Großsachsenheim	7 029	3 160	1 232	3 391	248	162	1 157	1 635	189
002	Kleinsachsenheim	3 970	1 777	572	1 927	150	176	817	654	130
003	Hohenhaslach	2 279	955	359	1 055	105	80	332	463	75

Noch: **5. Wohnberechtigte Bevölkerung sowie Erwerbstätige in den Gemeindeteilen Baden-Württembergs am 25. Mai 1987 nach überwiegendem Lebensunterhalt bzw. Stellung im Beruf**

Schl.-Nr.	Gemeinde Gemeindeteil	Personen nach über- wiegendem Lebens- unterhalt insgesamt	Darunter durch		Erwerbstätige insgesamt	Davon				
			Erwerbs- tätigkeit	Rente, Pension, eigenes Vermögen, Vermietung, Verpachtung, Altenteil, sonstige Unterstützung		Selbständige, Mithelfende Familien- angehörige	Beamte, Richter, Soldaten usw.	Angestellte (ohne Aus- zubildende)	Facharbeiter, sonstige Arbeiter (ohne Aus- zubildende)	Auszu- bildende
		1	2	3	4	5	6	7	8	9
noch: Sachsenheim, Stadt										
004	Ochsenbach	782	304	183	328	38	34	93	149	14
005	Häfnerhaslach	720	319	123	348	48	22	115	135	28
041	Spielberg	383	170	70	178	22	12	62	70	12
118 067	Schwieberdingen	9 194	4 369	1 206	4 764	410	280	2 410	1 377	287
001	Schwieberdingen	9 029	4 295	1 180	4 685	390	273	2 382	1 359	281
002	Hardthof	165	74	26	79	20	7	28	18	6
118 068	Sersheim	4 271	1 895	655	2 078	183	134	704	903	154
010	Sersheim	4 271	1 895	655	2 078	183	134	704	903	154
118 070	Steinheim a.d. Murr, St.	9 615	4 397	1 413	4 855	459	343	1 978	1 775	300
001	Nord	2 702	1 276	296	1 409	110	105	674	436	84
002	Süd	3 691	1 658	618	1 833	164	126	678	746	119
003	Kleinbottwar	1 545	675	262	765	98	53	293	273	48
004	Höpfigheim	1 677	788	237	848	87	59	333	320	49
118 071	Tamm	10 914	5 266	1 303	5 688	438	543	2 850	1 542	315
001	Alt-Tamm	5 531	2 616	866	2 824	207	257	1 259	926	175
002	Hohenstange	5 383	2 650	437	2 864	231	286	1 591	616	140
118 073	Vaihingen a.d. Enz, St.	23 616	10 462	4 066	11 559	1 056	818	4 175	4 695	815
010	Vaihingen an der Enz	8 676	3 784	1 651	4 235	369	286	1 618	1 673	289
020	Enzweihingen	3 205	1 433	543	1 572	152	84	554	680	102
030	Kleinglattbach	2 457	1 118	441	1 213	89	103	451	478	92
040	Riet	886	410	142	455	52	26	178	152	47
050	Roßwag	1 075	479	145	523	54	50	172	211	36
060	Ensingens	2 198	964	369	1 061	118	80	339	444	80
070	Horrheim	2 302	1 000	386	1 092	98	80	333	506	75
080	Gündelbach	1 269	568	165	632	52	54	204	266	56
090	Aurich	1 548	706	224	776	72	55	326	285	38
118 074	Walheim	2 669	1 195	431	1 316	89	79	464	600	84
001	Walheim	2 669	1 195	431	1 316	89	79	464	600	84
	Ludwigsburg	453 549	206 741	78 524	225 156	19 017	17 652	94 222	80 432	13 833
119	Rems-Murr-Kreis									
119 001	Alfdorf	6 093	2 716	1 018	2 955	380	173	892	1 298	212
001	Alfdorf	3 172	1 415	524	1 520	157	87	467	701	108
002	Pfahlbronn	2 236	1 004	379	1 106	169	61	331	466	79
003	Vordersteinenberg	685	297	115	329	54	25	94	131	25
119 003	Allmersbach im Tal	4 326	1 927	591	2 141	200	187	903	693	158
001	Allmersbach im Tal	3 315	1 488	453	1 660	145	141	711	534	129
002	Heutensbach	1 011	439	138	481	55	46	192	159	29
119 004	Althütte	3 655	1 541	720	1 705	263	111	654	532	145
111	Althütte	2 434	995	501	1 100	169	67	436	335	93
222	Sechselberg	1 221	546	219	605	94	44	218	197	52
119 087	Aspach	6 770	2 902	1 176	3 231	369	212	1 167	1 265	218
001	Großaspach	3 372	1 521	568	1 680	191	104	654	619	112
002	Kleinaspach	1 683	684	297	775	110	56	254	300	55
003	Allmersbach am Weinbg.	797	331	119	374	35	27	140	144	28
004	Rietenau	918	366	192	402	33	25	119	202	23
119 006	Auenwald	5 429	2 383	851	2 644	270	195	1 020	987	172
010	Oberbrüden	1 849	792	288	883	98	78	329	315	63
020	Unterbrüden	1 312	577	213	638	54	45	259	244	36
030	Lippoldsweiler	1 374	605	239	665	72	34	240	276	43
040	Ebersberg	894	409	111	458	46	38	192	152	30
119 008	Backnang, Stadt	30 921	13 326	6 301	14 479	1 224	1 029	5 895	5 458	873
001	Nordost	6 454	2 806	1 282	3 026	162	222	1 242	1 213	187

Noch: 5. Wohnberechtigte Bevölkerung sowie Erwerbstätige in den Gemeindeteilen Baden-Württembergs am 25. Mai 1987
nach überwiegendem Lebensunterhalt bzw. Stellung im Beruf

Schl.-Nr.	Gemeinde Gemeindeteil	Personen nach über- wiegendem Lebens- unterhalt insgesamt	Darunter durch		Erwerbstätige insgesamt	Davon				
			Erwerbs- tätigkeit	Rente, Pension, eigenes Vermögen, Vermietung, Verpachtung, Altenteil, sonstige Unterstützung		Selbständige, Mithelfende Familien- angehörige	Beamte, Richter, Soldaten usw.	Angestellte (ohne Aus- zubildende)	Facharbeiter, sonstige Arbeiter (ohne Aus- zubildende)	Auszu- bildende
		1	2	3	4	5	6	7	8	9
noch: Backnang, Stadt										
002	Sachsenweiler	1 554	617	401	667	46	36	226	320	39
003	Südost	2 359	1 065	494	1 134	107	84	479	372	92
004	Südwest	2 748	1 094	691	1 206	100	118	510	418	60
005	West	3 497	1 540	661	1 670	183	105	579	726	77
006	Nordwest	5 118	2 200	997	2 395	219	178	1 090	781	127
007	Nord	3 057	1 382	614	1 490	104	84	589	628	85
008	Steinbach	1 150	512	179	559	59	33	225	201	41
009	Heiningen	1 106	468	137	513	45	48	227	161	32
010	Waldrems-Horbachhof	1 358	609	210	678	83	52	279	213	51
011	Maubach	1 052	503	173	551	39	34	206	234	38
013	Ober-, Mittel- u. Schönt.	411	173	87	189	33	8	61	70	17
014	Strümpfelbach	763	321	125	362	44	26	162	109	21
015	Staigacker	294	36	250	39	—	1	20	12	6
119 089	Berglen	5 393	2 438	854	2 687	291	190	1 000	995	211
101	Oppelsbohm	955	424	157	478	55	30	191	164	38
102	Oberweiler	31	—	—	20	—	—	—	—	—
201	Rettersburg	491	215	88	235	19	14	96	90	16
202	Kieselhof	10	—	—	5	—	—	—	—	—
203	Drexelhof	18	—	—	9	—	—	—	—	—
204	Linsenhof	20	—	—	8	—	—	—	—	—
301	Öschelbronn	271	117	46	130	28	8	36	49	9
302	Stöckenhof	121	48	19	59	12	5	21	13	8
401	Vorderweißbuch	129	54	23	58	7	4	12	29	6
402	Birkenweißbuch	350	154	63	174	21	14	61	63	15
403	Streich	181	81	33	88	17	8	13	44	6
501	Steinach	829	407	110	429	34	32	182	155	26
502	Kottweil	182	103	25	107	11	8	37	42	9
601	Reichenbach	142	64	21	79	10	5	28	27	9
602	Spechtshof	123	52	25	60	5	4	16	27	8
603	Lehnenberg	217	93	34	102	6	5	38	47	6
701	Ödernhardt	270	125	38	137	16	14	64	36	7
702	Erlenhof	59	20	11	24	4	—	11	6	3
801	Bretzenacker	251	109	38	114	8	9	46	43	8
901	Höflinswart	743	336	112	371	32	27	137	146	29
119 018	Burgstetten	3 028	1 344	479	1 478	140	96	585	560	97
001	Burgstall	1 664	746	263	814	64	48	321	330	51
002	Erbstetten	1 364	598	216	664	76	48	264	230	46
119 020	Fellbach, Stadt	40 361	18 325	8 006	20 130	1 892	1 489	9 150	6 528	1 071
001	Nordwest	3 107	1 520	567	1 625	142	185	621	609	68
002	Nordost	3 542	1 557	778	1 711	145	128	840	511	87
003	Lindle	1 145	500	285	555	65	51	286	124	29
004	Südwest	8 939	3 969	1 935	4 315	425	282	1 936	1 439	233
005	Südost	8 102	3 474	1 976	3 856	359	233	1 772	1 264	228
606	Schmidlen	9 573	4 548	1 547	5 035	463	373	2 297	1 634	268
707	Oeffingen	5 953	2 757	918	3 033	293	237	1 398	947	158
119 024	Großerlach	2 279	880	671	1 042	147	78	287	464	66
001	Großerlach	1 639	619	499	747	75	47	208	371	46
002	Grab	640	261	172	295	72	31	79	93	20
119 037	Kaisersbach	2 152	887	389	987	157	62	256	430	82
001	Kaisersbach	2 152	887	389	987	157	62	256	430	82
119 093	Kernen im Remstal	14 142	6 142	3 170	7 204	593	438	3 235	2 433	505
001	Rommelshausen	8 368	3 761	1 726	4 312	317	257	1 939	1 563	236
002	Stetten	5 774	2 381	1 444	2 892	276	181	1 296	870	269
119 038	Kirchberg an der Murr	3 286	1 431	555	1 561	138	85	583	649	106
011	Kirchberg an der Murr	3 286	1 431	555	1 561	138	85	583	649	106
119 041	Korb	9 620	4 454	1 517	4 931	478	320	2 179	1 643	311
001	Korb	8 237	3 770	1 344	4 200	396	267	1 845	1 419	273

Noch: 5. Wohnberechtigte Bevölkerung sowie Erwerbstätige in den Gemeindeteilen Baden-Württembergs am 25. Mai 1987
nach überwiegendem Lebensunterhalt bzw. Stellung im Beruf

Schl.-Nr.	Gemeinde Gemeindeteil	Personen nach über- wiegendem Lebens- unterhalt insgesamt	Darunter durch		Erwerbstätige insgesamt	Davon				
			Erwerbs- tätigkeit	Rente, Pension, eigenes Vermögen, Vermietung, Verpachtung, Alten- teil, sonstige Unterstützung		Selbständige, Mithelfende Familien- angehörige	Beamte, Richter, Soldaten usw.	Angestellte (ohne Aus- zubildende)	Facharbeiter, sonstige Arbeiter (ohne Aus- zubildende)	Auszu- bildende
		1	2	3	4	5	6	7	8	9
noch: Korb										
002	Kleinheppach	1 383	684	173	731	82	53	334	224	38
119 042	Leutenbach	9 461	4 513	1 389	4 929	405	333	2 104	1 747	340
001	Leutenbach	3 801	1 782	635	1 950	129	109	799	760	153
002	Nellmersbach	2 673	1 296	371	1 407	96	106	630	488	87
003	Weiler zum Stein	2 987	1 435	383	1 572	180	118	675	499	100
119 044	Murrhardt, Stadt	13 820	5 698	3 419	6 174	693	402	1 881	2 771	427
001	Süd	1 865	728	551	796	112	76	280	281	47
002	Nord	7 071	2 939	1 771	3 167	285	213	1 030	1 412	227
003	Alm	1 137	492	205	530	35	27	173	258	37
004	Siegesberg	957	417	183	470	68	19	103	247	33
005	Köchersberg	464	186	117	213	43	4	48	106	12
006	Fornsbach	1 467	584	340	617	98	41	155	286	37
007	Kirchenkirnberg	859	352	252	381	52	22	92	181	34
119 053	Oppenweiler	3 875	1 702	730	1 860	215	136	731	687	91
001	Oppenweiler	3 875	1 702	730	1 860	215	136	731	687	91
119 055	Plüderhausen	8 903	4 091	1 509	4 461	380	311	1 632	1 846	292
001	Nordbereich	4 312	1 944	744	2 132	221	183	854	731	143
002	Südbereich	4 329	2 026	707	2 195	135	127	731	1 061	141
010	Walkersbach	262	121	58	134	24	1	47	54	8
119 090	Remshalden	13 166	5 852	2 263	6 502	614	535	2 828	2 071	454
011	Geradstetten	4 486	2 016	843	2 229	196	173	896	819	145
021	Hebsack	1 616	696	254	762	66	54	360	223	59
031	Rohrbronn	629	300	106	329	32	19	154	104	20
041	Grunbach	5 739	2 563	910	2 870	271	253	1 284	849	213
051	Buoch	696	277	150	312	49	36	134	76	17
119 061	Rudersberg	10 049	4 334	1 733	4 777	437	287	1 652	2 094	307
001	Rudersberg	3 571	1 556	581	1 716	151	101	602	752	110
002	Oberndorf	873	386	155	435	44	29	133	196	33
003	Klaffenbach	296	123	56	142	15	9	51	57	10
004	Mannenberg	291	106	66	116	9	6	32	64	5
005	Zumhof Waldenstein	312	126	45	144	12	13	46	54	19
007	Asperglen	304	138	48	150	21	10	48	57	14
008	Krehwinkel	215	102	49	104	3	4	34	55	8
009	Necklinsberg	247	103	48	115	21	2	26	60	6
010	Steinenberg	1 505	652	276	707	65	53	284	272	33
011	Schlechtbach	1 651	705	273	783	58	42	272	365	46
012	Michelau	520	228	94	246	22	16	92	103	13
013	Lindental	264	109	42	119	16	2	32	59	10
119 067	Schorndorf, Stadt	36 396	15 824	7 119	17 317	1 459	1 325	6 553	6 918	1 062
001	Innenstadt	4 720	2 090	988	2 234	257	146	739	987	105
002	Südost	3 144	1 387	645	1 513	145	116	596	579	77
003	Süd	4 126	1 693	922	1 842	192	211	900	429	110
004	Südwest	2 635	1 057	682	1 161	86	124	480	392	79
005	Zw. Bahnlinie	5 435	2 483	1 156	2 646	128	123	677	1 556	162
006	Nord	3 462	1 577	590	1 717	106	132	707	669	103
108	Bühlbronn	668	293	109	325	23	24	123	128	27
209	Miedelsbach	1 848	772	280	904	62	58	362	361	61
310	Schlichten	879	379	116	423	68	28	175	118	34
411	Weiler	3 330	1 370	610	1 533	98	136	635	571	93
512	Schornbach	1 735	769	285	874	71	62	321	349	71
613	Oberberken	1 412	593	266	652	93	64	277	171	47
714	Haubersbronn	3 002	1 361	470	1 493	130	101	561	608	93
119 068	Schwaikheim	8 142	3 780	1 265	4 138	326	274	1 691	1 628	219
001	Schwaikheim	8 142	3 780	1 265	4 138	326	274	1 691	1 628	219
119 069	Spiegelberg	1 866	753	384	846	115	64	268	352	47
001	Spiegelberg	1 107	453	225	515	73	45	170	204	23

Noch: 5. Wohnberechtigte Bevölkerung sowie Erwerbstätige in den Gemeindeteilen Baden-Württembergs am 25. Mai 1987
nach überwiegendem Lebensunterhalt bzw. Stellung im Beruf

Schl.-Nr.	Gemeinde Gemeindeteil	Personen nach über- wiegendem Lebens- unterhalt insgesamt	Darunter durch		Erwerbstätige insgesamt	Davon				
			Erwerbs- tätigkeit	Rente, Pension, eigenes Vermögen, Vermietung, Verpachtung, Altenteil, sonstige Unterstützung		Selbständige, Mithelfende Familien- angehörige	Beamte, Richter, Soldaten usw.	Angestellte (ohne Aus- zubildende)	Facharbeiter, sonstige Arbeiter (ohne Aus- zubildende)	Auszu- bildende
		1	2	3	4	5	6	7	8	9
noch: Spiegelberg										
002	Jux	408	170	78	190	23	14	57	81	15
003	Nassach Kurzach	295	107	67	116	14	3	37	55	7
004	Dauernberg	56	23	14	25	5	2	4	12	2
119 075	Sulzbach an der Murr	4 680	2 033	975	2 228	283	130	707	947	161
001	Sulzbach an der Murr	3 749	1 648	760	1 805	197	109	609	762	128
100	Bartenbach Harrenberg	234	104	54	112	13	4	24	59	12
110	Schleißweiler	150	62	36	65	9	2	22	30	2
120	Lautern	132	55	29	63	10	6	14	30	3
130	Siebersbach und Hammer	122	43	33	51	12	3	8	25	3
140	Ittenberg	62	23	14	23	7	—	7	7	2
141	Eschelhof	2	—	—	—	—	—	—	—	—
150	Kleinhöchberg	39	—	—	15	—	—	—	—	—
160	Berwinkel	57	—	—	31	—	—	—	—	—
170	Liemannsklinge	18	—	—	7	—	—	—	—	—
180	Eschenstruet	70	32	11	37	9	3	8	11	6
190	Zwerenberg	45	—	—	19	—	—	—	—	—
119 076	Urbach	7 256	3 256	1 306	3 547	317	233	1 258	1 493	246
001	Nord	4 224	1 857	775	2 035	172	131	718	870	144
002	Süd	3 032	1 399	531	1 512	145	102	540	623	102
119 079	Waiblingen, Stadt	46 549	21 687	8 591	23 571	1 993	1 700	10 147	8 160	1 571
001	Nord	16 551	7 448	3 369	8 090	681	627	3 450	2 756	576
002	Süd	9 133	4 454	1 937	4 737	314	334	2 024	1 795	270
303	Beinstein	3 626	1 642	570	1 815	179	123	753	612	148
404	Bittenfeld	3 776	1 744	557	1 914	192	114	779	705	124
505	Hegnach	4 365	2 131	664	2 300	217	144	1 082	706	151
606	Hohenacker	4 394	2 087	677	2 314	184	162	1 114	704	150
707	Neustadt	4 704	2 181	817	2 401	226	196	945	882	152
119 091	Weinstadt, Stadt	23 696	10 602	3 803	11 854	1 128	903	5 474	3 566	783
010	Beutelsbach	7 850	3 539	1 253	3 936	311	330	1 953	1 099	243
020	Endersbach	5 926	2 664	919	2 994	277	237	1 421	854	205
030	Großheppach	4 301	1 975	641	2 190	253	147	1 034	633	123
040	Schnait	3 321	1 413	591	1 584	168	124	630	550	112
050	Strümpfelbach	2 298	1 011	399	1 150	119	65	436	430	100
119 083	Weissach im Tal	6 303	2 791	884	3 035	299	265	1 261	1 009	201
010	Unterweissach	3 568	1 553	521	1 695	168	149	705	563	110
020	Cottenweiler	1 156	517	144	561	51	52	258	165	35
030	Oberweissach	1 043	484	129	521	54	43	197	194	33
040	Bruch	536	237	90	258	26	21	101	87	23
119 084	Welzheim, Stadt	9 265	3 994	1 833	4 302	418	277	1 391	1 915	301
001	Süd	2 050	888	479	944	80	57	315	431	61
002	Nord	2 120	903	337	992	117	82	359	362	72
003	West	2 418	1 027	468	1 105	86	68	334	548	69
004	Ost	1 723	774	370	831	88	52	242	377	72
005	Breitenfürst	954	402	179	430	47	18	141	197	27
119 085	Winnenden, Stadt	22 428	10 161	4 247	11 165	1 001	732	4 560	4 179	693
001	Nord	2 737	1 237	601	1 343	117	76	533	541	76
002	Ost	3 113	1 411	667	1 542	162	78	539	691	72
003	Süd	4 283	1 912	1 061	2 071	161	150	850	767	143
004	West	302	152	34	171	31	3	33	91	13
005	Schelmenholz	4 297	1 924	802	2 138	155	173	997	680	133
006	Hertmannsweiler	1 764	811	228	904	71	55	361	357	60
007	Höfen	1 076	504	162	549	51	51	228	188	31
008	Baach	672	307	103	333	27	11	135	141	19
009	Bürg	550	232	74	264	40	17	85	96	26
010	Breuningsweiler	830	360	127	399	28	42	167	136	26
011	Hanweiler	530	246	93	265	26	14	118	88	19
012	Birkmannsweiler	2 274	1 065	295	1 186	132	62	514	403	75
119 086	Winterbach	6 863	3 003	1 107	3 351	367	246	1 441	1 076	221
001	Winterbach	6 390	2 811	1 039	3 127	331	229	1 334	1 029	204

Noch: 5. Wohnberechtigte Bevölkerung sowie Erwerbstätige in den Gemeindeteilen Baden-Württembergs am 25. Mai 1987 nach überwiegendem Lebensunterhalt bzw. Stellung im Beruf

Schl.-Nr.	Gemeinde Gemeindeteil	Personen nach über- wiegendem Lebens- unterhalt insgesamt	Darunter durch		Erwerbstätige insgesamt	Davon				
			Erwerbs- tätigkeit	Rente, Pension, eigenes Vermögen, Vermietung, Verpachtung, Altenteil, sonstige Unterstützung		Selbständige, Mithelfende Familien- angehörige	Beamte, Richter, Soldaten usw.	Angestellte (ohne Aus- zubildende)	Facharbeiter, sonstige Arbeiter (ohne Aus- zubildende)	Auszu- bildende
		1	2	3	4	5	6	7	8	9
noch: Winterbach										
002	Engelberg	276	107	34	129	22	11	70	18	8
003	Manolzweiler	197	85	34	95	14	6	37	29	9
Rems-Murr-Kreis		370 173	164 770	68 855	181 232	16 992	12 818	73 385	66 394	11 643
Region Mittlerer Neckar		2 431 084	1 098 972	463 260	1 196 369	103 305	86 478	502 646	432 021	71 919
Region Franken										
Stadtkreis										
121 000	Heilbronn, Stadt	114 267	47 918	25 378	51 562	4 444	4 000	18 736	21 009	3 373
001	Zentrum	29 085	12 313	7 468	13 158	1 123	867	4 427	5 987	754
002	Außenbezirke	25 458	10 100	6 054	10 859	1 215	979	4 067	3 914	684
003	Böckingen	22 753	9 496	5 173	10 193	702	732	3 449	4 637	673
004	Neckargartach	8 945	3 803	1 769	4 144	297	306	1 465	1 740	336
005	Sontheim	8 520	3 523	1 768	3 810	267	371	1 483	1 423	266
006	Klingenberg	2 090	956	341	1 036	84	95	426	362	69
007	Frankenbach	5 806	2 578	1 075	2 805	238	217	1 231	912	207
008	Kirchhausen	3 491	1 512	538	1 634	121	115	599	665	134
009	Biberach	4 838	2 189	656	2 329	201	182	914	878	154
010	Horkheim	3 281	1 446	536	1 594	196	136	675	491	96
Landkreise										
125	Heilbronn									
125 001	Abstatt	2 906	1 313	392	1 450	177	112	580	463	118
001	Abstatt	2 902	–	–	1 446	–	–	–	–	–
002	Happenbach	4	–	–	4	–	–	–	–	–
125 005	Bad Friedrichshall,St.	12 076	5 238	2 299	5 671	428	361	1 960	2 517	405
001	Jagstfeld	2 728	1 083	609	1 175	98	80	440	486	71
002	Kochendorf	6 802	3 063	1 222	3 305	241	190	1 132	1 517	225
003	Hagenbach	699	296	138	320	25	25	97	147	26
004	Duttenberg	715	312	127	343	27	26	123	139	28
005	Untergriesheim	1 132	484	203	528	37	40	168	228	55
125 006	Bad Rappenau, Stadt	14 749	6 319	3 201	6 829	732	397	2 308	2 889	503
001	Bad Rappenau	6 415	2 580	1 765	2 792	281	175	1 115	1 021	200
002	Babstadt	790	357	110	404	47	28	134	165	30
003	Bonfeld	1 499	675	282	719	86	40	231	309	53
004	Fürfeld	1 153	496	194	556	79	32	176	232	37
005	Grombach	1 032	472	178	506	54	23	134	262	33
006	Heinsheim	1 596	724	243	756	54	43	212	382	65
007	Obergimpfen	1 363	629	245	685	81	35	180	335	54
008	Treschklingen	570	246	115	260	28	17	80	115	20
009	Wollenberg	331	140	69	151	22	4	46	68	11
125 007	Bad Wimpfen, Stadt	6 127	2 427	1 368	2 666	341	198	943	1 000	184
001	Berg	5 329	2 124	1 197	2 349	295	180	867	845	162
002	Tal	503	179	105	186	25	6	43	102	10
003	Hohenstadt	295	124	66	131	21	12	33	53	12
125 008	Beilstein, Stadt	5 541	2 290	833	2 534	359	229	1 056	718	172
001	Beilstein	4 970	2 045	740	2 263	297	211	1 009	594	152
002	Schmidhausen	571	245	93	271	62	18	47	124	20
125 013	Brackenheim, Stadt	11 147	4 909	1 966	5 424	813	338	1 724	2 104	445
001	Brackenheim	4 058	1 751	844	1 928	242	153	631	722	180
002	Botenheim	996	438	175	484	88	15	137	210	34
003	Dürrenzimmern	898	385	149	434	87	17	137	163	30
004	Haberschlacht	460	189	77	205	30	10	55	95	15
005	Meimsheim	1 909	867	270	959	128	56	348	367	60
006	Neipperg	521	228	98	248	61	13	70	83	21
007	Stockheim	723	298	117	342	53	18	98	143	30
008	Hausen an der Zaber	1 582	753	236	824	124	56	248	321	75

Noch: 5. Wohnberechtigte Bevölkerung sowie Erwerbstätige in den Gemeindeteilen Baden-Württembergs am 25. Mai 1987
nach überwiegendem Lebensunterhalt bzw. Stellung im Beruf

Schl.-Nr.	Gemeinde Gemeindeteil	Personen nach über- wiegendem Lebens- unterhalt insgesamt	Darunter durch		Erwerbstätige insgesamt	Davon				
			Erwerbs- tätigkeit	Rente, Pension, eigenes Vermögen, Vermietung, Verpachtung, Altenteil, sonstige Unterstützung		Selbständige, Mithelfende Familien- angehörige	Beamte, Richter, Soldaten usw.	Angestellte (ohne Aus- zubildende)	Facharbeiter, sonstige Arbeiter (ohne Aus- zubildende)	Auszu- bildende
		1	2	3	4	5	6	7	8	9
125 017	Cleebronn	2 122	932	319	1 041	136	55	323	461	66
001	Cleebronn	2 122	932	319	1 041	136	55	323	461	66
125 021	Eberstadt	2 689	1 146	414	1 292	135	94	436	519	108
001	Eberstadt	2 345	991	360	1 127	114	81	399	441	92
002	Hölzern	344	155	54	165	21	13	37	78	16
125 024	Ellhofen	2 831	1 328	473	1 444	122	144	593	504	81
001	Ellhofen	2 831	1 328	473	1 444	122	144	593	504	81
125 026	Eppingen, Stadt	15 775	6 719	2 967	7 486	873	500	2 079	3 443	591
001	Eppingen	7 331	3 124	1 500	3 437	375	234	1 030	1 564	234
002	Adelshofen	1 109	418	197	512	83	45	121	202	61
003	Elsenz	1 576	672	291	735	82	42	172	395	44
004	Kleingartach	1 321	585	238	645	72	43	192	288	50
005	Mühlbach	1 795	790	300	904	105	47	237	428	87
006	Richen	1 210	543	219	585	69	37	170	260	49
007	Rohrbach	1 433	587	222	668	87	52	157	306	66
125 027	Erlenbach	3 943	1 754	671	1 939	223	132	749	679	156
001	Erlenbach	3 943	1 754	671	1 939	223	132	749	679	156
125 030	Flein	5 832	2 505	1 004	2 753	411	275	1 330	554	183
001	Flein	5 832	2 505	1 004	2 753	411	275	1 330	554	183
125 034	Gemmingen	4 164	1 826	683	2 031	220	157	600	884	170
001	Gemmingen	2 911	1 281	479	1 418	142	101	418	635	122
002	Stebbach	1 253	545	204	613	78	56	182	249	48
125 038	Güglingen, Stadt	4 816	2 115	777	2 326	262	148	658	1 063	195
001	Güglingen	3 340	1 446	554	1 592	188	123	441	708	132
002	Frauenzimmern	699	327	117	359	53	15	115	136	40
003	Eibensbach	777	342	106	375	21	10	102	219	23
125 039	Gundelsheim, Stadt	6 609	2 745	1 304	3 044	286	204	941	1 361	252
001	Gundelsheim	3 881	1 584	837	1 756	154	138	583	747	134
002	Böttingen	378	181	72	198	22	8	60	94	14
003	Tiefenbach	605	246	107	281	32	19	59	140	31
004	Bachenaue	439	178	77	193	6	7	69	95	16
005	Obergriesheim	612	251	100	282	41	12	92	110	27
006	Höchstberg	694	305	111	334	31	20	78	175	30
125 111	Hardthausen am Kocher	2 966	1 222	499	1 370	196	65	382	634	93
001	Gochsen	1 238	532	193	583	68	26	179	261	49
002	Kochersteinsfeld	867	360	148	392	63	22	103	181	23
003	Lampoldshausen	861	330	158	395	65	17	100	192	21
125 046	Ilsfeld	6 872	3 015	1 114	3 390	472	232	1 260	1 182	244
001	Ilsfeld	4 164	1 801	667	2 037	275	147	773	701	141
002	Auenstein	2 088	919	339	1 028	160	55	360	368	85
003	Schozach	620	295	108	325	37	30	127	113	18
125 047	Ittlingen	1 813	784	339	858	103	59	268	373	55
001	Ittlingen	1 813	784	339	858	103	59	268	373	55
125 048	Jagsthausen	1 409	584	306	672	119	36	178	292	47
001	Jagsthausen	1 114	465	237	541	105	34	146	218	38
002	Olnhausen	295	119	69	131	14	2	32	74	9
125 049	Kirchartdt	4 111	1 697	635	1 834	191	84	511	915	133
001	Kirchartdt	2 793	1 144	417	1 243	121	59	356	612	95
002	Berwangen	1 089	455	186	483	56	20	128	244	35
003	Bockschaft	229	98	32	108	14	5	27	59	3
125 113	Langenbrettach	2 634	1 120	426	1 232	163	71	360	540	98
001	Brettach	1 589	682	230	751	86	53	221	335	56

Noch: 5. Wohnberechtigte Bevölkerung sowie Erwerbstätige in den Gemeindeteilen Baden-Württembergs am 25. Mai 1987
nach überwiegendem Lebensunterhalt bzw. Stellung im Beruf

Schl.-Nr.	Gemeinde Gemeindeteil	Personen nach über- wiegendem Lebens- unterhalt insgesamt	Darunter durch		Erwerbstätige insgesamt	Davon				
			Erwerbs- tätigkeit	Rente, Pension, eigenes Vermögen, Vermietung, Verpachtung, Altenteil, sonstige Unterstützung		Selbständige, Mithelfende Familien- angehörige	Beamte, Richter, Soldaten usw.	Angestellte (ohne Aus- zubildende)	Facharbeiter, sonstige Arbeiter (ohne Aus- zubildende)	Auszu- bildende
		1	2	3	4	5	6	7	8	9
noch: Langenbrettach										
002	Langenbeutingen	1 045	438	196	481	77	18	139	205	42
125 056	Lauffen am Neckar, St.	9 431	4 119	1 726	4 592	643	398	1 576	1 691	284
001	Lauffen am Neckar	9 431	4 119	1 726	4 592	643	398	1 576	1 691	284
125 057	Lehrensteinsfeld	1 686	715	260	808	100	70	287	275	76
001	Lehrensteinsfeld	1 686	715	260	808	100	70	287	275	76
125 058	Leingarten	8 214	3 588	1 394	3 934	473	315	1 540	1 320	286
001	Großgartach	5 983	2 629	998	2 875	359	222	1 150	926	218
002	Schluchtern	2 231	959	396	1 059	114	93	390	394	68
125 059	Löwenstein, Stadt	2 731	1 118	654	1 269	219	113	454	405	78
001	Löwenstein	1 067	476	199	547	112	36	187	177	35
002	Hößlinsülz	592	245	105	270	56	23	75	100	16
003	Reisach	676	210	289	243	27	30	87	83	16
004	Hirrweiler	396	187	61	209	24	24	105	45	11
125 061	Massenbachhausen	2 900	1 328	388	1 469	130	93	470	675	101
001	Massenbachhausen	2 900	1 328	388	1 469	130	93	470	675	101
125 063	Möckmühl, Stadt	6 225	2 629	1 210	2 923	351	273	974	1 049	276
001	Möckmühl	4 297	1 842	799	2 054	192	223	731	707	201
002	Bittelbronn	160	70	36	78	28	4	13	23	10
003	Korb	267	110	64	129	31	5	24	56	13
004	Ruchsen	286	114	68	122	20	6	37	49	10
005	Züttlingen	1 215	493	243	540	80	35	169	214	42
125 065	Neckarsulm, Stadt	22 374	9 629	4 011	10 512	835	644	3 691	4 672	670
101	Neuberg-Viktorshöhe	7 149	3 014	1 313	3 310	206	209	1 338	1 351	206
102	Stadtmitte	7 291	3 233	1 284	3 532	338	216	1 096	1 652	230
103	Westlich d. Bahnlinie	623	283	40	298	17	1	21	246	13
104	Amorbach	2 593	1 042	670	1 131	50	64	376	569	72
707	Obereisesheim	3 584	1 584	524	1 721	190	114	687	630	100
909	Dahenfeld	1 134	473	180	520	34	40	173	224	49
125 066	Neckarwestheim	2 624	1 350	349	1 429	147	66	432	684	100
001	Neckarwestheim	2 624	1 350	349	1 429	147	66	432	684	100
125 068	Neudenau, Stadt	4 636	2 026	853	2 228	217	134	657	1 046	174
001	Neudenau	2 089	947	383	1 031	104	62	301	486	78
002	Herbolzheim	1 409	611	236	678	42	34	207	339	56
003	Siglingen u. Krefßbach	932	381	186	424	59	32	122	179	32
004	Reichertshausen	206	87	48	95	12	6	27	42	8
125 069	Neuenstadt a.Kocher,St.	7 368	3 070	1 107	3 412	321	248	1 110	1 467	266
001	Neuenstadt am Kocher	3 394	1 356	502	1 541	151	116	568	601	105
002	Cleversulzbach	683	279	115	307	37	20	81	143	26
003	Kochertürn	742	318	118	349	30	23	103	158	35
004	Stein am Kocher	2 110	919	296	1 004	79	78	292	472	83
005	Bürg	439	198	76	211	24	11	66	93	17
125 074	Nordheim	5 777	2 518	930	2 779	292	226	846	1 171	244
001	Nordheim	4 646	2 003	808	2 218	226	186	654	966	186
002	Nordhausen	1 131	515	122	561	66	40	192	205	58
125 110	Obersulm	11 461	4 763	2 150	5 260	519	450	1 887	1 978	426
001	Affaltrach	3 374	1 459	544	1 608	129	135	616	587	141
002	Willsbach	3 243	1 394	620	1 542	168	143	549	572	110
003	Eschenau	2 007	825	379	908	87	79	301	367	74
004	Sülzbach	1 532	660	260	724	75	67	262	260	60
005	Weiler	516	211	68	237	39	14	67	99	18
006	Eichelberg	789	214	279	241	21	12	92	93	23
125 078	Oedheim	4 493	1 875	781	2 064	145	167	725	845	182
001	Oedheim	3 911	1 656	665	1 817	126	151	659	726	155

Noch: 5. Wohnberechtigte Bevölkerung sowie Erwerbstätige in den Gemeindeteilen Baden-Württembergs am 25. Mai 1987
nach überwiegendem Lebensunterhalt bzw. Stellung im Beruf

Schl.-Nr.	Gemeinde Gemeindeteil	Personen nach über- wiegendem Lebens- unterhalt insgesamt	Darunter durch		Erwerbstätige insgesamt	Davon				
			Erwerbs- tätigkeit	Rente, Pension, eigenes Vermögen, Vermietung, Verpachtung, Altenteil, sonstige Unterstützung		Selbständige, Mithelfende Familien- angehörige	Beamte, Richter, Soldaten usw.	Angestellte (ohne Aus- zubildende)	Facharbeiter, sonstige Arbeiter (ohne Aus- zubildende)	Auszu- bildende
		1	2	3	4	5	6	7	8	9
noch: Oedheim										
002	Degmarn	582	219	116	247	19	16	66	119	27
125 079	Offenau	2 398	1 034	354	1 130	95	78	394	494	69
001	Offenau	2 398	1 034	354	1 130	95	78	394	494	69
125 081	Pfaffenhofen	2 065	907	377	977	88	46	246	530	67
001	Pfaffenhofen	1 436	636	262	686	68	24	159	387	48
002	Weiler an der Zaber	629	271	115	291	20	22	87	143	19
125 084	Roigheim	1 394	571	297	625	67	51	176	293	38
001	Roigheim	1 394	571	297	625	67	51	176	293	38
125 086	Schwaigern, Stadt	9 245	4 003	1 544	4 462	567	307	1 436	1 803	349
001	Schwaigern	5 457	2 362	966	2 641	333	194	880	1 023	211
002	Massenbach	1 551	681	193	760	80	49	233	336	62
003	Stetten	1 491	651	252	727	115	45	221	296	50
004	Niederhofen	746	309	133	334	39	19	102	148	26
125 087	Siegelsbach	1 414	610	270	665	60	46	185	328	46
001	Siegelsbach	1 414	610	270	665	60	46	185	328	46
125 094	Talheim	3 773	1 669	617	1 857	231	138	788	576	124
001	Talheim	3 773	1 669	617	1 857	231	138	788	576	124
125 096	Untereisesheim	3 091	1 374	392	1 526	126	120	661	514	105
001	Untereisesheim	3 091	1 374	392	1 526	126	120	661	514	105
125 098	Untergruppenbach	6 774	2 955	1 041	3 293	366	353	1 359	980	235
001	Untergruppenbach	3 574	1 558	540	1 748	195	202	736	488	127
002	Donnbronn	670	304	112	346	39	38	137	103	29
003	Obergruppenbach	437	202	51	222	38	17	92	59	16
004	Unterheinriet	1 535	663	239	725	69	74	310	231	41
005	Oberheinriet	558	228	99	252	25	22	84	99	22
125 102	Weinsberg, Stadt	9 262	4 037	1 782	4 424	576	392	1 670	1 474	312
001	Weinsberg	7 244	3 147	1 431	3 436	397	326	1 353	1 112	248
002	Grantschen	655	278	128	310	54	24	99	111	22
003	Gellmersbach	869	392	133	438	87	26	134	166	25
004	Wimmental	494	220	90	240	38	16	84	85	17
125 103	Widdern, Stadt	1 456	600	333	673	135	39	168	268	63
001	Widdern	1 165	471	274	527	93	28	145	210	51
002	Unterkessach	291	129	59	146	42	11	23	58	12
125 107	Wüstenrot	6 058	2 352	1 704	2 587	305	180	788	1 123	191
110	Finsterrot	465	192	93	213	30	14	50	102	17
120	Maienfels	955	387	219	419	45	24	116	207	27
130	Neuhütten	1 440	583	381	644	79	56	197	260	52
140	Neulautern	496	215	108	231	20	19	65	111	16
150	Wüstenrot	2 702	975	903	1 080	131	67	360	443	79
125 108	Zaberfeld	3 007	1 309	572	1 460	154	77	400	709	120
001	Zaberfeld	1 267	559	237	629	81	39	176	283	50
002	Michelbach	503	216	78	242	21	4	72	123	22
003	Leonbronn	700	313	150	342	34	19	102	158	29
004	Ochsenburg	537	221	107	247	18	15	50	145	19
	Heilbronn	260 989	112 137	47 086	123 644	13 924	8 915	42 159	49 465	9 181
126	Hohenlohekreis									
126 011	Bretzfeld	8 969	3 760	1 534	4 174	532	302	1 327	1 722	291
001	Adolzfurt	934	373	186	419	63	29	124	173	30
002	Bitzfeld	1 069	463	159	523	90	45	178	170	40
003	Brettach	209	91	39	94	6	4	17	56	11
004	Bretzfeld	1 262	565	169	612	67	43	214	250	38

Noch: **5. Wohnberechtigte Bevölkerung sowie Erwerbstätige in den Gemeindeteilen Baden-Württembergs am 25. Mai 1987**
nach überwiegendem Lebensunterhalt bzw. Stellung im Beruf

Schl.-Nr.	Gemeinde Gemeindeteil	Personen nach über- wiegendem Lebens- unterhalt insgesamt	Darunter durch		Erwerbstätige insgesamt	Davon				
			Erwerbs- tätigkeit	Rente, Pension, eigenes Vermögen, Vermietung, Verpachtung, Altenteil, sonstige Unterstützung		Selbständige, Mithelfende Familien- angehörige	Beamte, Richter, Soldaten usw.	Angestellte (ohne Aus- zubildende)	Facharbeiter, sonstige Arbeiter (ohne Aus- zubildende)	Auszu- bildende
		1	2	3	4	5	6	7	8	9
noch: Bretzfeld										
005	Dimbach	617	220	114	251	33	18	82	101	17
006	Geddelsbach	198	77	45	86	17	6	24	35	4
007	Rappach	633	286	93	311	37	23	106	128	17
008	Scheppach	784	326	135	376	40	27	91	193	25
009	Schwabbach	968	382	211	428	45	34	160	155	34
010	Siebeneich	166	67	30	72	30	4	18	18	2
011	Unterheimbach	983	391	195	431	42	27	121	206	35
012	Waldbach	1 146	519	158	571	62	42	192	237	38
126 020	Dörzbach	1 886	813	425	891	151	41	215	417	67
001	Dörzbach	1 065	482	246	523	87	22	144	235	35
002	Hohebach	490	202	106	221	49	14	47	97	14
003	Laibach	181	72	42	81	9	4	12	45	11
004	Meßbach	150	57	31	66	6	1	12	40	7
126 028	Forchtenberg, Stadt	4 019	1 767	767	1 887	221	88	524	941	113
001	Forchtenberg	1 662	759	284	814	69	42	253	407	43
002	Ernsbach	966	417	185	442	21	17	124	246	34
003	Sindringen	697	274	142	289	39	16	73	148	13
004	Wohlmuthausen	370	178	88	195	60	9	46	67	13
005	Muthof	324	139	68	147	32	4	28	73	10
126 039	Ingelfingen, Stadt	5 522	2 334	1 152	2 667	399	142	785	1 140	201
001	Ingelfingen	3 244	1 371	741	1 519	154	82	510	664	109
002	Criesbach	581	235	107	270	33	11	83	119	24
003	Diebach	219	97	33	119	16	6	23	65	9
004	Dörrenzimmern	372	150	73	182	42	5	38	77	20
005	Stachenhausen	216	87	45	105	35	6	24	33	7
006	Eberstal	401	175	64	210	39	13	48	93	17
007	Hermuthausen	269	119	50	142	38	8	35	51	10
008	Weldingsfelden	220	100	39	120	42	11	24	38	5
126 045	Krautheim, Stadt	4 262	1 847	944	1 988	209	126	477	1 019	157
001	Krautheim u. Horrenb.	1 771	751	476	808	79	52	191	440	46
002	Altkrautheim	434	175	82	189	21	13	47	94	14
003	Gommersdorf	599	276	105	306	19	17	69	171	30
004	Klepsau	423	202	78	208	22	9	62	92	23
005	Neunstetten	351	152	85	165	21	10	35	81	18
006	Oberginsbach	309	152	51	154	16	9	36	76	17
007	Oberndorf	134	45	28	54	20	4	9	20	1
008	Unterginsbach	241	94	39	104	11	12	28	45	8
126 046	Künzelsau, Stadt	11 942	5 306	2 412	5 844	709	473	2 014	2 253	395
001	Künzelsau	5 854	2 602	1 371	2 856	281	239	1 038	1 115	183
002	Amrichshausen	475	218	65	241	33	12	89	91	16
003	Belsenberg	411	177	81	202	32	13	51	85	21
004	Gaisbach	1 687	784	217	856	104	69	327	299	57
005	Garnberg	799	347	136	392	48	38	139	145	22
006	Kocherstetten	758	309	157	337	34	25	119	135	24
007	Laßbach	261	118	57	129	42	11	24	37	15
008	Morsbach	586	290	86	306	21	31	81	154	19
009	Nagelsberg	605	255	135	282	20	29	91	121	21
010	Nitzenhausen	249	99	54	117	46	3	25	35	8
011	Steinbach	257	107	53	126	48	3	30	36	9
126 047	Kupferzell	4 371	1 919	822	2 116	405	139	583	822	167
001	Kupferzell	2 120	946	375	1 032	110	78	308	458	78
002	Feßbach	509	222	103	258	85	13	55	74	31
003	Eschental	421	185	85	198	68	15	40	62	13
004	Westernach	1 090	470	206	524	113	32	152	188	39
005	Mangoldsall	231	96	53	104	29	1	28	40	6
126 056	Mulfingen	3 668	1 560	715	1 740	311	107	403	771	148
001	Mulfingen	860	340	165	380	52	34	94	166	34
002	Ailringen	439	202	71	226	20	8	42	135	21
003	Buchenbach	565	248	145	268	45	14	67	124	18

**Noch: 5. Wohnberechtigte Bevölkerung sowie Erwerbstätige in den Gemeindeteilen Baden-Württembergs am 25. Mai 1987
nach überwiegendem Lebensunterhalt bzw. Stellung im Beruf**

Schl.-Nr.	Gemeinde Gemeindeteil	Personen nach über- wiegendem Lebens- unterhalt insgesamt	Darunter durch		Erwerbstätige insgesamt	Davon				
			Erwerbs- tätigkeit	Rente, Pension, eigenes Vermögen, Vermietung, Verpachtung, Alteinteil, sonstige Unterstützung		Selbständige, Mithelfende Familien- angehörige	Beamte, Richter, Soldaten usw.	Angestellte (ohne Aus- zubildende)	Facharbeiter, sonstige Arbeiter (ohne Aus- zubildende)	Auszu- bildende
		1	2	3	4	5	6	7	8	9
noch: Mulfingen										
004	Eberbach	219	94	55	105	26	6	20	46	7
005	Hollenbach	650	269	97	306	61	25	74	121	25
006	Jagstberg	454	207	84	227	58	10	62	75	22
007	Simprechtshausen	224	98	52	107	22	5	18	50	12
008	Zaisenhausen	257	102	46	121	27	5	26	54	9
126 058	Neuenstein, Stadt	5 471	2 302	1 028	2 514	385	139	664	1 137	189
001	Neuenstein	3 150	1 311	573	1 422	138	94	433	670	87
002	Kesselfeld	206	83	47	92	23	4	22	34	9
003	Eschelbach	334	122	73	139	19	5	27	78	10
004	Obersöllbach	288	113	52	127	39	4	24	50	10
005	Kirchensall	706	329	148	361	77	12	68	166	38
006	Grünbühl	430	186	70	201	33	11	59	75	23
007	Kleinhirsbach	357	158	65	172	56	9	31	64	12
126 060	Niedernhall, Stadt	3 436	1 585	558	1 774	151	122	573	807	121
001	Niedernhall	3 436	1 585	558	1 774	151	122	573	807	121
126 066	Öhringen, Stadt	17 797	7 566	3 749	8 329	878	664	2 651	3 596	540
001	Öhringen	12 741	5 439	2 825	5 934	496	502	1 931	2 632	373
002	Baumerlenbach	376	145	78	159	30	8	36	73	12
003	Büttelbronn	248	101	36	111	11	9	50	34	7
004	Michelbach	1 078	459	174	519	77	33	143	233	33
005	Möglingen	219	94	44	111	19	4	36	38	14
006	Möhrig	68	28	18	31	8	—	7	15	1
007	Obermaßholderbach	137	48	33	60	19	2	13	22	4
008	Ohrnberg	662	282	127	313	36	19	93	145	20
009	Schwöllbronn	123	48	33	51	15	2	13	19	2
010	Untermaßholderbach	95	41	20	43	17	3	9	9	5
011	Unterohrn	249	126	36	139	26	9	43	48	13
012	Verrenberg	589	258	81	289	33	29	100	106	21
013	Cappel	825	339	174	389	47	41	132	146	23
014	Eckartsweiler	94	34	21	37	9	1	12	14	1
015	Untersöllbach	132	58	22	67	18	1	14	30	4
016	Weinsbach	161	66	27	76	17	1	19	32	7
126 069	Pfedelbach	6 938	2 989	1 243	3 426	557	277	1 025	1 292	275
001	Pfedelbach	4 430	1 961	684	2 218	229	200	723	879	187
002	Windischenbach	578	255	99	290	67	15	70	115	23
003	Oberoorn	264	113	45	134	42	9	27	47	9
004	Harsberg	617	265	108	335	136	16	69	90	24
005	Untersteinbach	1 049	395	307	449	83	37	136	161	32
126 072	Schöntal	5 525	2 448	1 048	2 734	245	158	719	1 393	219
001	Bieringen	1 079	444	192	517	53	36	134	244	50
002	Berlichingen	699	305	168	328	35	20	95	161	17
003	Oberkessach	1 062	427	225	498	43	28	146	228	53
004	Aschhausen	249	113	57	124	16	9	28	65	6
005	Marlach	474	228	84	256	26	8	72	125	25
006	Sindeldorf	452	227	65	241	14	12	69	133	13
007	Westernhausen	995	486	146	531	22	27	123	323	36
008	Kloster Schöntal	228	89	61	102	22	10	20	43	7
009	Winzenhofen	287	129	50	137	14	8	32	71	12
126 085	Waldenburg, Stadt	2 678	991	564	1 112	127	105	347	418	115
001	Rathaus	488	185	137	196	29	14	56	75	22
002	Schule	1 462	493	303	562	58	70	210	169	55
003	Bahnhofsiedlung	380	171	53	193	14	12	40	103	24
004	Obersteinb. u. Sailach	348	142	71	161	26	9	41	71	14
126 086	Weißbach	1 720	805	294	870	58	26	261	462	63
001	Weißbach	1 298	618	210	661	30	23	215	348	45
002	Crispenhofen	422	187	84	209	28	3	46	114	18
126 094	Zweiflingen	1 384	571	320	679	168	37	139	274	61
001	Eichach	136	60	26	76	22	1	15	32	6

Noch: 5. Wohnberechtigte Bevölkerung sowie Erwerbstätige in den Gemeindeteilen Baden-Württembergs am 25. Mai 1987
nach überwiegendem Lebensunterhalt bzw. Stellung im Beruf

Schl.-Nr.	Gemeinde Gemeindeteil	Personen nach über- wiegendem Lebens- unterhalt insgesamt	Darunter durch		Erwerbstätige insgesamt	Davon				
			Erwerbs- tätigkeit	Rente, Pension, eigenes Vermögen, Vermietung, Verpachtung, Altenteil, sonstige Unterstützung		Selbständige, Mithelfende Familien- angehörige	Beamte, Richter, Soldaten usw.	Angestellte (ohne Aus- zubildende)	Facharbeiter, sonstige Arbeiter (ohne Aus- zubildende)	Auszu- bildende
		1	2	3	4	5	6	7	8	9
noch: Zweiflingen										
002	Friedrichsruhe	241	101	47	114	19	16	39	34	6
003	Orendelsall	240	69	113	87	22	2	7	40	16
004	Pfahlbach	99	—	—	40	—	—	—	—	—
005	Tiefensall	143	56	22	77	26	3	11	34	3
006	Westernbach	244	99	44	115	35	7	30	34	9
007	Zweiflingen	239	112	43	130	31	8	15	68	8
008	Friedrichsruhe 2	42	—	—	40	—	—	—	—	—
	Hohenlohekreis	89 588	38 563	17 575	42 745	5 506	2 946	12 707	18 464	3 122
127 Schwäbisch Hall										
127 008	Blaufelden	4 839	2 026	986	2 326	574	148	531	894	179
001	Blaufelden	2 287	977	446	1 099	185	99	278	450	87
002	Billingsbach	611	252	130	301	108	12	49	114	18
003	Gammesfeld	544	196	106	245	84	6	46	90	19
004	Herrentierbach	373	183	82	194	69	12	41	60	12
005	Wiesenbach	1 024	418	222	487	128	19	117	180	43
127 009	Braunsbach	2 481	1 060	542	1 188	262	68	294	453	111
001	Braunsbach	836	368	173	405	46	27	136	162	34
002	Arnsdorf	228	101	45	112	48	7	19	32	6
003	Döttingen	274	119	65	123	16	5	18	68	16
004	Geislingen	332	140	71	166	24	7	43	73	19
005	Jungholzhausen	325	139	82	158	52	9	31	48	18
006	Orlach	204	81	43	95	46	4	12	27	6
007	Steinkirchen	282	112	63	129	30	9	35	43	12
127 012	Bühlertann	2 286	1 001	355	1 130	161	98	250	509	112
001	Bühlertann	1 672	734	247	812	93	81	189	371	78
002	Kottspiel	221	86	38	109	22	6	28	40	13
003	Fronrot	159	76	28	84	10	6	16	41	11
004	Hettensberg	67	33	16	39	14	4	8	9	4
005	Halden	167	72	26	86	22	1	9	48	6
127 013	Bühlerzell	1 829	767	375	892	211	52	206	349	74
001	Bühlerzell	1 326	554	272	647	161	38	143	248	57
002	Geifertshofen	503	213	103	245	50	14	63	101	17
127 014	Crailsheim, Stadt	27 120	11 019	5 746	12 191	1 179	1 328	3 958	4 874	852
001	Kreuzberg	2 803	1 042	651	1 152	74	128	399	471	80
002	Schießberg	1 540	601	434	658	96	91	249	180	42
003	Kalkäcker Eins	1 164	459	305	508	53	55	142	215	43
004	Kalkäcker Zwei	1 616	630	390	699	44	85	236	282	52
005	Innenstadt	1 419	650	370	691	112	57	237	227	58
006	Roter Buck-Ost	1 418	504	462	555	29	53	175	271	27
007	Roter Buck-West	2 337	951	490	1 051	49	85	330	509	78
008	Altenmünster-Ost	2 366	976	393	1 078	66	115	422	415	60
009	Altenmünster-West	1 848	762	396	861	50	76	224	448	63
010	Oststadt	1 685	653	370	720	93	132	327	129	39
011	Ingersheim	1 453	614	196	687	56	97	259	229	46
012	Tiefenbach	937	383	165	441	71	31	119	173	47
013	Onolzheim	1 466	660	252	724	55	81	186	349	53
014	Roßfeld	1 031	448	174	493	62	56	136	205	34
015	Jagstheim	1 534	651	273	726	96	67	195	313	55
016	Westgartshausen	1 046	446	191	483	76	53	152	178	24
017	Triensbach	474	183	87	218	41	19	45	95	18
018	Goldbach	725	295	105	326	36	43	92	130	25
019	Beuerlbach	258	111	42	120	20	4	33	55	8
127 102	Fichtenau	4 497	1 890	772	2 109	401	100	366	1 079	163
001	Wildenstein	1 244	497	214	577	105	30	112	286	44
002	Lautenbach	809	350	163	398	76	15	71	206	30
003	Unterdeufstetten	1 349	577	249	627	119	37	98	327	46
004	Matzenbach	1 095	466	146	507	101	18	85	260	43

Noch: 5. **Wohnberechtigte Bevölkerung sowie Erwerbstätige in den Gemeindeteilen Baden-Württembergs am 25. Mai 1987**
nach überwiegendem Lebensunterhalt bzw. Stellung im Beruf

Schl.-Nr.	Gemeinde Gemeindeteil	Personen nach über- wiegendem Lebens- unterhalt insgesamt	Darunter durch		Erwerbstätige insgesamt	Davon				
			Erwerbs- tätigkeit	Rente, Pension, eigenes Vermögen, Vermietung, Verpachtung, Altenteil, sonstige Unterstützung		Selbständige, Mithelfende Familien- angehörige	Beamte, Richter, Soldaten usw.	Angestellte (ohne Aus- zubildende)	Facharbeiter, sonstige Arbeiter (ohne Aus- zubildende)	Auszu- bildende
		1	2	3	4	5	6	7	8	9
127 023	Fichtenberg	2 582	1 099	487	1 210	110	105	347	575	73
001	Fichtenberg	2 016	875	352	962	81	80	302	445	54
002	Mittelrot	236	99	60	107	18	12	13	58	6
003	Erlenhof	127	55	27	63	3	7	13	33	7
004	Langert	69	30	21	33	3	2	9	14	5
005	Gehrhof	17	—	—	3	—	—	—	—	—
006	Plapphof	25	—	—	7	—	—	—	—	—
007	Michelbächle	45	—	—	12	—	—	—	—	—
008	Hornberg	33	—	—	15	—	—	—	—	—
009	Rupphof	7	—	—	6	—	—	—	—	—
010	Retzenhof	7	—	—	2	—	—	—	—	—
127 103	Frankenhardt	4 121	1 704	733	1 902	322	168	464	809	139
001	Gründelhardt	1 513	608	251	680	113	68	166	284	49
002	Honhardt	2 051	855	386	945	151	68	218	435	73
003	Oberspeltach	557	241	96	277	58	32	80	90	17
127 025	Gaildorf, Stadt	10 881	4 848	2 114	5 175	459	349	1 461	2 571	335
001	Gaildorf	5 798	2 504	1 292	2 663	239	198	828	1 249	149
002	Unterrot	2 519	1 187	383	1 254	92	62	272	734	94
003	Ottendorf	1 036	455	189	494	53	38	133	233	37
004	Eutendorf	1 528	702	250	764	75	51	228	355	55
127 032	Gerabronn, Stadt	4 003	1 721	878	1 941	330	121	486	883	121
001	Gerabronn	2 534	1 116	548	1 234	152	90	356	569	67
002	Amlishagen	398	155	97	177	56	11	25	65	20
003	Dünsbach	607	253	142	304	55	11	70	153	15
004	Michelbach a. d. Heide	464	197	91	226	67	9	35	96	19
127 043	Ilshofen, Stadt	4 472	1 930	853	2 171	454	167	580	785	185
001	Ilshofen	2 011	874	331	969	132	91	285	384	77
002	Eckartshausen	888	369	199	424	70	37	112	166	39
003	Obersteinach	522	223	108	246	82	17	52	77	18
004	Ruppertshofen	378	163	71	187	67	8	33	63	16
005	Unteraspach	673	301	144	345	103	14	98	95	35
127 046	Kirchberg a.d. Jagst,St.	3 722	1 397	922	1 600	298	133	449	550	170
001	Kirchberg a. d. Jagst	1 921	652	524	754	91	80	258	248	77
002	Hornberg	167	71	39	76	7	8	12	39	10
003	Gaggstatt	613	234	139	273	64	19	60	105	25
004	Lendsiedel	1 021	440	220	497	136	26	119	158	58
127 101	Kreßberg	3 303	1 378	621	1 529	262	124	347	688	108
001	Waldtann	1 006	432	196	461	82	47	126	179	27
002	Haselhof	1 229	502	212	551	70	51	145	251	34
003	Marktlustenaue	1 068	444	213	517	110	26	76	258	47
127 047	Langenburg, Stadt	1 984	870	454	990	171	79	336	342	62
001	Langenburg	1 489	649	343	749	111	59	287	242	50
002	Ober- u. Unterregenbach	164	83	28	92	20	11	18	35	8
003	Bächlingen Hürden	200	89	44	95	18	7	22	47	1
004	Nesselbach	131	49	39	54	22	2	9	18	3
127 052	Mainhardt	4 548	1 825	951	2 010	307	140	684	730	149
001	Mainhardt	2 040	823	449	907	119	70	356	306	56
002	Ammertsweiler	457	169	89	191	25	10	53	87	16
003	Bubenorbis	753	315	162	340	54	22	90	146	28
004	Geißelhardt	752	301	158	337	72	22	98	116	29
005	Hütten	546	217	93	235	37	16	87	75	20
127 056	Michelbach an der Bilz	2 911	1 249	460	1 367	124	162	543	432	106
001	Michelbach an der Bilz	1 981	825	294	900	85	126	342	284	63
002	Gschlachtenbretzingen	930	424	166	467	39	36	201	148	43
127 059	Michelfeld	2 758	1 243	504	1 347	174	112	505	465	91
001	Michelfeld	1 660	768	266	833	93	78	353	254	55

Noch: **5. Wohnberechtigte Bevölkerung sowie Erwerbstätige in den Gemeindeteilen Baden-Württembergs am 25. Mai 1987**
nach überwiegendem Lebensunterhalt bzw. Stellung im Beruf

Schl.-Nr.	Gemeinde Gemeindeteil	Personen nach über- wiegendem Lebens- unterhalt insgesamt	Darunter durch		Erwerbstätige insgesamt	Davon				
			Erwerbs- tätigkeit	Rente, Pension, eigenes Vermögen, Vermietung, Verpachtung, Altenteil, sonstige Unterstützung		Selbständige, Mithelfende Familien- angehörige	Beamte, Richter, Soldaten usw.	Angestellte (ohne Aus- zubildende)	Facharbeiter, sonstige Arbeiter (ohne Aus- zubildende)	Auszu- bildende
		1	2	3	4	5	6	7	8	9
noch: Michelfeld										
002	Neunkirchen	287	111	68	121	27	12	24	48	10
003	Rinnen	161	65	49	69	13	4	17	30	5
004	Gnadental	650	299	121	324	41	18	111	133	21
127 062	Oberrot	3 005	1 292	600	1 391	172	90	375	666	88
001	Oberrot	1 905	839	365	895	100	56	251	435	53
002	Frankenberg	238	101	49	107	15	6	22	58	6
003	Badhaus	158	59	44	70	27	4	10	25	4
004	Wolfenbrück	116	57	27	63	6	1	20	29	7
005	Hausen	588	236	115	256	24	23	72	119	18
127 063	Obersontheim	3 833	1 654	793	1 805	278	105	579	695	148
001	Obersontheim	1 589	688	333	752	98	56	269	271	58
002	Untersontheim	829	383	175	417	61	18	147	154	37
003	Mittelfischach	822	347	156	376	57	20	92	179	28
004	Oberfischach	593	236	129	260	62	11	71	91	25
127 100	Rosengarten	4 147	1 833	851	1 990	201	154	724	750	161
001	Westheim	2 220	1 004	460	1 070	76	83	413	424	74
002	Uttenhofen	692	291	156	327	44	31	102	117	33
003	Tullau	250	123	42	132	17	6	53	48	8
004	Raibach	169	74	20	89	23	3	28	25	10
005	Rieden	585	237	117	257	23	25	95	92	22
006	Sanzenbach	231	104	56	115	18	6	33	44	14
127 071	Rot am See	4 527	1 946	918	2 178	568	121	497	824	168
001	Rot am See	2 320	1 038	427	1 143	193	75	288	494	93
002	Beimbach	422	181	112	206	74	10	44	67	11
003	Brettheim	957	392	175	453	153	20	105	144	31
004	Hausen am Bach	385	160	94	177	66	4	20	69	18
005	Reubach	443	175	110	199	82	12	40	50	15
127 073	Satteldorf	4 000	1 649	771	1 815	231	169	551	716	148
001	Satteldorf	1 797	766	300	850	81	92	300	304	73
002	Ellrichshausen	963	399	233	428	52	42	114	194	26
003	Gröningen	1 240	484	238	537	98	35	137	218	49
127 075	Schrozberg, Stadt	5 629	2 446	1 277	2 694	671	166	584	1 070	203
001	Süd	1 884	813	365	888	137	67	224	393	67
002	Nord	1 301	588	294	652	95	44	149	308	56
003	Bartenstein	407	152	145	170	23	9	43	79	16
004	Ettenhausen	241	109	63	121	27	10	19	58	7
005	Heiligenbronn	233	96	50	115	59	2	15	28	11
006	Leuzendorf	494	231	117	250	125	13	46	52	14
007	Riedbach	317	141	72	151	72	7	20	43	9
008	Schmalfelden	383	166	93	177	66	6	35	61	9
009	Spielbach	369	150	78	170	67	8	33	48	14
127 076	Schwäbisch Hall, Stadt	32 625	14 285	6 961	15 482	1 484	1 597	6 309	4 853	1 239
011	Stadtmitte	3 071	1 567	607	1 656	200	96	521	728	111
012	Nördliche Kernstadt	1 313	608	392	653	32	43	247	162	169
014	Kreuzäcker	3 928	1 522	1 136	1 656	134	222	849	344	107
015	Südliche Kernstadt	913	407	195	440	63	50	175	120	32
016	Tullauer Höhe/Hagenb.	3 572	1 553	641	1 726	158	278	865	321	104
017	Rollhof/Reifenhof	3 279	1 490	744	1 589	67	196	655	550	121
018	Stadttheide	550	245	96	263	19	7	44	177	16
019	Heimbach/Teurershof	2 653	1 081	667	1 171	80	145	524	312	110
021	Steinbach	1 308	579	289	627	55	64	210	259	39
031	Hessental	3 403	1 558	744	1 659	106	157	642	636	118
091	Bibersfeld	1 449	622	219	681	108	63	237	223	50
121	Gailenkirchen	1 880	762	369	819	90	96	323	249	61
161	Gelbingen	773	339	185	379	27	20	201	104	27
171	Eltershofen	593	268	79	299	48	29	112	88	22
181	Weckrieden	275	108	54	125	33	8	38	41	5
201	Tüngental	1 184	515	182	583	141	35	172	180	55
211	Sulzdorf	2 481	1 061	362	1 156	123	88	494	359	92

Noch: 5. Wohnberechtigte Bevölkerung sowie Erwerbstätige in den Gemeindeteilen Baden-Württembergs am 25. Mai 1987
nach überwiegendem Lebensunterhalt bzw. Stellung im Beruf

Schl.-Nr.	Gemeinde Gemeindeteil	Personen nach über- wiegendem Lebens- unterhalt insgesamt	Darunter durch		Erwerbstätige insgesamt	Davon				
			Erwerbs- tätigkeit	Rente, Pension, eigenes Vermögen, Vermietung, Verpachtung, Alten- teil, sonstige Unterstützung		Selbständige, Mithelfende Familien- angehörige	Beamte, Richter, Soldaten usw.	Angestellte (ohne Aus- zubildende)	Facharbeiter, sonstige Arbeiter (ohne Aus- zubildende)	Auszu- bildende
		1	2	3	4	5	6	7	8	9
127 104	Stimpfach	2 465	1 051	412	1 163	135	97	290	544	97
001	Stimpfach	1 527	668	235	744	82	56	189	346	71
002	Rechenberg	367	149	80	159	14	19	32	80	14
003	Weipertshofen	571	234	97	260	39	22	69	118	12
127 079	Sulzbach-Laufen	2 344	1 030	436	1 163	153	71	285	552	102
001	Sulzbach am Kocher	1 444	627	291	705	91	48	170	342	54
002	Laufen am Kocher	900	403	145	458	62	23	115	210	48
127 086	Untermünkheim	2 597	1 164	434	1 296	205	129	416	431	115
001	Untermünkheim	1 417	614	225	703	93	92	258	203	57
002	Übrigshausen	525	237	100	266	68	12	66	92	28
003	Enslingen	655	313	109	327	44	25	92	136	30
127 089	Vellberg, Stadt	3 747	1 609	644	1 774	199	166	648	631	130
001	Vellberg	2 600	1 146	429	1 253	122	114	488	438	91
002	Großaltdorf	1 147	463	215	521	77	52	160	193	39
127 091	Wallhausen	2 113	916	435	1 042	198	64	260	425	95
001	Wallhausen	855	384	157	420	50	32	106	192	40
002	Schainbach	167	66	34	76	28	3	15	26	4
003	Hengstfeld	601	242	143	288	80	13	77	96	22
004	Michelbach/Lücke	490	224	101	258	40	16	62	111	29
127 099	Wolpertshausen	1 294	535	230	603	172	50	143	176	62
001	Wolpertshausen	1 294	535	230	603	172	50	143	176	62
	Schwäbisch Hall	160 663	68 437	32 515	75 474	10 466	6 433	23 488	29 321	5 786
128	Main-Tauber-Kreis									
128 138	Ahorn	2 295	965	508	1 046	139	119	246	447	95
001	Berolzheim	571	230	135	244	23	25	66	113	17
002	Buch	378	168	57	183	25	13	50	77	18
003	Eubigheim	729	326	146	356	42	55	81	152	26
004	Hohenstadt	219	90	60	98	15	10	16	41	16
005	Schillingstadt	398	151	110	165	34	16	33	64	18
128 006	Assamstadt	1 747	726	278	819	77	66	207	416	53
001	Assamstadt	1 747	726	278	819	77	66	207	416	53
128 007	Bad Mergentheim, Stadt	20 869	8 707	4 938	9 602	1 228	1 086	3 423	3 105	760
001	Bad Mergentheim	11 721	4 815	3 381	5 242	591	659	2 185	1 400	407
002	Löffelstelzen	819	355	115	399	57	46	138	130	28
003	Markelsheim	1 808	767	310	849	103	80	240	348	78
004	Apfelbach	374	147	62	163	24	6	36	84	13
005	Herbsthausen	219	95	32	108	33	7	24	32	12
006	Rot, Dörtel, Schönbhl.	313	124	54	142	39	5	31	55	12
007	Hachtel	313	136	47	152	39	10	30	62	11
008	Wachbach	1 143	531	194	570	56	56	174	235	49
009	Rengershausen	474	191	69	233	37	9	46	118	23
010	Stuppach, Lustbronn	683	269	105	328	81	15	73	136	23
011	Neunkirchen	675	289	106	341	39	53	118	107	24
012	Althausen	553	235	110	263	40	20	72	106	25
013	Dainbach	353	142	82	155	19	20	40	68	8
014	Edelfingen	1 421	611	271	657	70	100	216	224	47
128 014	Boxberg, Stadt	6 596	2 694	1 347	2 953	333	267	716	1 400	237
001	Boxberg	1 224	503	259	556	74	58	135	246	43
002	Angeltürn	139	62	26	67	5	6	15	34	7
003	Bobstadt	464	195	107	205	25	12	41	111	16
004	Epplingen	167	59	41	64	11	4	14	31	4
005	Kupprichhausen	334	119	55	132	8	19	25	67	13
006	Lengenrieden	170	69	42	72	4	4	17	43	4
007	Oberschüpf	389	169	77	182	15	9	49	92	17
008	Schwabhausen	530	209	90	228	30	25	61	98	14

Noch: 5. Wohnberechtigte Bevölkerung sowie Erwerbstätige in den Gemeindeteilen Baden-Württembergs am 25. Mai 1987
nach überwiegendem Lebensunterhalt bzw. Stellung im Beruf

Schl.-Nr.	Gemeinde Gemeindeteil	Personen nach über- wiegendem Lebens- unterhalt insgesamt	Darunter durch		Erwerbstätige insgesamt	Davon				
			Erwerbs- tätigkeit	Rente, Pension, eigenes Vermögen, Vermietung, Verpachtung, Altenteil, sonstige Unterstützung		Selbständige, Mithelfende Familien- angehörige	Beamte, Richter, Soldaten usw.	Angestellte (ohne Aus- zubildende)	Facharbeiter, sonstige Arbeiter (ohne Aus- zubildende)	Auszu- bildende
		1	2	3	4	5	6	7	8	9
noch: Boxberg, Stadt										
009	Schweigern	927	372	187	414	39	29	118	196	32
010	Uiffingen	463	172	88	197	36	15	29	94	23
011	Unterschüpf	775	336	166	362	33	47	107	154	21
012	Windischbuch	335	149	63	164	20	6	30	88	20
013	Wölchingen	679	280	146	310	33	33	75	146	23
128 020	Creglingen, Stadt	5 230	2 228	1 183	2 476	722	168	480	890	216
001	Creglingen	1 710	734	349	809	125	85	228	310	61
002	Reinsbronn	359	154	102	173	53	13	24	61	22
003	Waldmannshofen	367	135	88	168	80	5	19	51	13
004	Frauental	169	69	50	81	36	3	10	27	5
005	Freudenbach	414	177	103	205	75	15	18	77	20
006	Craintal	129	51	32	55	5	4	10	31	5
007	Archshofen	362	144	83	162	27	6	34	73	22
008	Finsterlohr	316	169	65	181	66	6	37	55	17
009	Blumweiler	412	165	95	185	87	8	42	32	16
010	Oberrimbach	289	135	52	145	55	7	11	60	12
011	Schmerbach	186	74	47	79	32	7	10	24	6
012	Münster	282	113	67	118	38	5	22	46	7
013	Niederrimbach	235	108	50	115	43	4	15	43	10
128 039	Freudenberg, Stadt	3 918	1 634	732	1 798	135	109	504	933	117
001	Freudenberg	2 243	944	442	1 041	87	62	324	507	61
002	Boxtal	547	226	91	256	14	12	73	137	20
003	Ebenheid	278	125	59	130	13	9	38	61	9
004	Rauenberg	691	279	105	307	18	24	52	191	22
005	Wessental	159	60	35	64	3	2	17	37	5
128 045	Großrinderfeld	3 496	1 403	614	1 558	204	149	460	639	106
001	Großrinderfeld	1 322	544	227	606	70	70	190	241	35
002	Gerchsheim	1 253	502	214	551	65	55	182	204	45
003	Schönfeld	586	225	100	249	43	9	50	127	20
004	Ilmspan	335	132	73	152	26	15	38	67	6
128 047	Grünsfeld, Stadt	3 456	1 453	660	1 596	222	189	402	668	115
001	Grünsfeld	1 956	807	374	888	106	118	241	364	59
002	Hausen	229	92	42	101	11	13	22	48	7
003	Krensheim	299	136	52	153	40	17	35	46	15
004	Kützbrunn	214	91	42	98	13	5	23	48	9
005	Paimar	280	125	50	134	20	14	34	60	6
006	Zimmern	478	202	100	222	32	22	47	102	19
128 058	Igersheim	4 928	2 093	906	2 331	308	272	785	790	176
001	Igersheim	3 857	1 669	702	1 840	175	229	671	634	131
002	Bernsfelden	275	103	63	118	40	12	29	28	9
003	Harthausen	480	205	80	240	48	24	54	94	20
004	Neuses	242	85	45	97	28	5	23	29	12
005	Simmringen	74	31	16	36	17	2	8	5	4
128 061	Königheim	3 522	1 479	663	1 622	176	134	408	756	148
001	Königheim	1 808	746	355	838	77	80	229	374	78
002	Brehmen	337	159	52	165	8	8	37	99	13
003	Gissigheim	877	358	157	384	50	35	97	165	37
004	Pülfringen	500	216	99	235	41	11	45	118	20
128 064	Külsheim, Stadt	5 671	2 409	922	2 715	226	534	598	1 139	218
001	Külsheim	3 127	1 398	484	1 562	119	442	343	552	106
002	Hundheim	726	298	121	319	32	18	74	174	21
003	Uissigheim	690	270	124	326	36	23	68	165	34
004	Eiersheim	424	171	85	190	11	21	38	95	25
005	Steinfurt	127	42	18	61	12	4	9	27	9
006	Steinbach	577	230	90	257	16	26	66	126	23
128 139	Lauda-Königshofen, St.	15 058	6 111	2 896	6 718	545	1 176	1 977	2 492	528
001	Lauda	5 643	2 323	1 137	2 554	188	594	768	819	185
002	Oberlauda	786	297	166	321	25	75	93	99	29

Noch: **5. Wohnberechtigte Bevölkerung sowie Erwerbstätige in den Gemeindeteilen Baden-Württembergs am 25. Mai 1987**
nach überwiegendem Lebensunterhalt bzw. Stellung im Beruf

Schl.-Nr.	Gemeinde Gemeindeteil	Personen nach über- wiegendem Lebens- unterhalt insgesamt	Darunter durch		Erwerbstätige insgesamt	Davon				
			Erwerbs- tätigkeit	Rente, Pension, eigenes Vermögen, Vermietung, Verpachtung, Altenteil, sonstige Unterstützung		Selbständige, Mithelfende Familien- angehörige	Beamte, Richter, Soldaten usw.	Angestellte (ohne Aus- zubildende)	Facharbeiter, sonstige Arbeiter (ohne Aus- zubildende)	Auszu- bildende
		1	2	3	4	5	6	7	8	9
noch: Lauda-Königshofen, St.										
003	Gerlachsheim	1 944	699	472	754	65	117	212	293	67
004	Heckfeld	460	172	88	187	14	13	39	106	15
005	Beckstein	398	162	63	182	36	16	42	71	17
006	Oberbalbach	624	281	95	308	26	33	79	149	21
007	Unterbalbach	1 645	683	269	754	42	100	253	297	62
008	Marbach	187	79	23	84	6	6	28	38	6
009	Deubach	144	44	28	51	16	2	10	19	4
010	Sachsenflur	318	118	67	126	13	18	27	60	8
011	Messelhausen	386	143	92	155	17	11	40	74	13
012	Königshofen	2 523	1 110	396	1 242	97	191	386	467	101
128 082	Niederstetten, Stadt	5 448	2 472	968	2 812	579	505	536	985	207
001	Niederstetten	2 863	1 411	423	1 537	166	428	323	517	103
002	Oberstetten	481	221	95	233	42	17	41	115	18
003	Wildentierbach	401	161	84	210	102	6	29	57	16
004	Rinderfeld	342	132	74	176	83	3	27	46	17
005	Wermutshausen	190	76	55	92	38	6	15	23	10
006	Vorbachzimmern	450	195	81	213	31	23	41	101	17
007	Pfützingen	160	53	38	74	36	5	12	20	1
008	Adolzhausen	252	102	45	133	48	5	27	42	11
009	Herrenzimmern	156	70	36	86	21	8	16	33	8
010	Rüsselhausen	153	51	37	58	12	4	5	31	6
128 115	Tauberbischofsheim, St.	12 369	5 163	2 438	5 739	487	1 112	1 965	1 747	428
001	Tauberbischofsheim	7 883	3 312	1 662	3 688	338	802	1 347	926	275
002	Impfingen	888	348	155	399	37	72	127	137	26
003	Hochhausen	618	266	123	284	17	41	95	101	30
004	Dienststadt	288	110	50	125	5	9	31	72	8
005	Dittwar	789	340	141	372	23	37	102	185	25
006	Dittigheim	990	407	167	449	41	87	130	164	27
007	Distelhausen	913	380	140	422	26	64	133	162	37
128 126	Weikersheim, Stadt	6 923	2 938	1 516	3 283	579	341	923	1 169	271
001	Weikersheim	3 526	1 502	754	1 649	171	228	521	617	112
002	Elpersheim	773	348	164	391	89	31	113	123	35
003	Haagen	66	36	14	43	10	1	2	22	8
004	Honsbronn-Bronn	169	65	48	82	39	4	12	19	8
005	Laudenbach	1 007	428	210	483	84	45	141	174	39
006	Nassau	336	138	88	147	56	4	33	34	20
007	Neubronn-Oberndorf	299	136	58	153	54	6	21	52	20
008	Queckbronn	141	56	35	70	35	2	6	18	9
009	Schäftersheim	606	229	145	265	41	20	74	110	20
128 128	Werbach	3 470	1 368	679	1 521	163	148	421	680	109
001	Werbach	1 088	421	197	460	53	57	142	180	28
002	Gamburg	693	264	163	293	25	36	87	122	23
003	Wenkheim	764	309	134	353	52	21	83	170	27
004	Niklashausen	477	199	89	217	13	14	57	121	12
005	Werbachhausen	309	126	68	140	16	15	37	61	11
006	Brunntal	139	49	28	58	4	5	15	26	8
128 131	Wertheim, Stadt	21 194	8 886	4 410	9 624	911	778	3 008	4 149	778
001	Wertheim	11 266	4 638	2 712	5 013	459	436	1 761	1 966	391
002	Bettingen	644	274	106	302	21	24	78	150	29
003	Dertingen	814	312	163	341	46	21	89	164	21
004	Dietenhan	235	95	42	101	5	7	33	48	8
005	Dörlesberg	707	309	97	328	32	25	90	151	30
006	Grünenwört	630	276	99	303	28	19	89	141	26
007	Höhefeld	514	206	104	221	34	18	43	103	23
008	Kernbach	444	200	71	211	24	15	38	118	16
009	Lindelbach	409	184	68	203	17	11	78	87	10
010	Mondfeld	766	369	137	387	32	26	90	219	20
011	Nassig	1 218	482	182	534	43	43	145	248	55
012	Reicholzheim	1 468	635	274	695	68	44	208	309	66
013	Sachsenhausen	518	219	89	233	26	18	58	114	17
014	Sonderriet	470	186	83	211	15	15	52	105	24

Noch: 5. Wohnberechtigte Bevölkerung sowie Erwerbstätige in den Gemeindeteilen Baden-Württembergs am 25. Mai 1987
nach überwiegendem Lebensunterhalt bzw. Stellung im Beruf

Schl.-Nr.	Gemeinde Gemeindeteil	Personen nach über- wiegendem Lebens- unterhalt insgesamt	Darunter durch		Erwerbstätige insgesamt	Davon					
			Erwerbs- tätigkeit	Rente, Pension, eigenes Vermögen, Vermietung, Verpachtung, Altenteil, sonstige Unterstützung		Selbständige, Mithelfende Familien- angehörige	Beamte, Richter, Soldaten usw.	Angestellte (ohne Aus- zubildende)	Facharbeiter, sonstige Arbeiter (ohne Aus- zubildende)	Auszu- bildende	
			1	2	3	4	5	6	7	8	9
noch: Wertheim, Stadt											
015	Urphar	605	282	94	307	38	34	74	132	29	
016	Waldenhausen	486	219	89	234	23	22	82	94	13	
128 137	Wittighausen	1 736	722	336	764	124	59	176	326	79	
001	Unterwittighausen	1 098	467	191	495	59	41	121	218	56	
002	Poppenhausen	117	46	27	49	23	2	6	9	9	
003	Oberwittighausen	248	102	68	110	17	8	29	49	7	
004	Vilchband	273	107	50	110	25	8	20	50	7	
	Main-Tauber-Kreis	127 926	53 451	25 994	58 977	7 158	7 212	17 235	22 731	4 641	
	Region Franken	753 433	320 504	148 548	352 402	41 498	29 506	114 305	140 990	26 103	
Region Ostwürttemberg											
Landkreise											
135	Heidenheim										
135 010	Dischingen	4 492	1 875	882	2 078	289	123	473	1 000	193	
001	Dischingen	1 780	813	323	883	80	59	245	435	64	
002	Ballmertshofen	532	180	113	202	42	13	48	78	21	
003	Demmingen	443	165	86	186	41	13	25	88	19	
004	Dunstelkingen	463	195	89	219	35	12	46	98	28	
005	Eglingen	571	240	121	258	29	15	57	132	25	
006	Frickingen	454	195	85	226	44	8	34	118	22	
007	Trugenhofen	210	—	—	83	—	—	—	—	—	
008	Schrezheim	39	—	—	21	—	—	—	—	—	
135 015	Gerstetten	10 686	4 462	2 113	5 011	621	324	1 450	2 247	369	
001	Gerstetten	5 766	2 404	1 169	2 672	268	202	788	1 232	182	
005	Heuchstetten	138	47	30	64	25	3	14	20	2	
012	Sontbergen	59	29	9	36	11	—	3	13	9	
015	Gussenstadt	1 275	559	256	638	93	33	174	282	56	
020	Heldenfingen	1 017	447	190	484	64	23	107	250	40	
025	Dettingen	1 616	635	288	728	99	48	247	281	53	
030	Heuchlingen	815	341	171	389	61	15	117	169	27	
135 016	Giengen a.d.Brenz,St.	18 950	7 998	3 766	8 655	667	529	2 461	4 385	613	
011	Schwage Rechberg-Wanne	2 804	1 188	534	1 294	101	100	413	582	98	
012	Altst., Schießbg., Ehb.	5 305	2 159	1 159	2 350	222	143	654	1 178	153	
013	Bühlfeld	4 317	1 795	872	1 943	73	98	489	1 152	131	
014	Bruckersberg	1 881	781	360	834	52	52	304	373	53	
021	Hohenmemmingen	1 488	647	250	700	67	30	212	339	52	
031	Sachsenhausen	205	90	36	101	31	5	15	42	8	
051	Burgberg	1 906	885	354	938	55	61	247	502	73	
061	Hürben	1 044	453	201	495	66	40	127	217	45	
135 019	Heidenheim a.d.Brenz,St.	49 274	20 043	11 791	21 358	1 484	1 472	7 975	8 987	1 440	
011	Heidenheim-Nord	3 560	1 370	895	1 463	133	135	546	560	89	
012	Heckental Zanger Berg	7 771	2 983	2 173	3 196	252	239	1 314	1 158	233	
013	Heidenheim-Mitte-West	6 836	2 972	1 769	3 123	277	157	1 061	1 382	246	
014	Heidenheim-Südost	4 713	1 670	1 426	1 839	85	102	657	877	118	
015	Heidenheim-Oststadt	6 108	2 475	1 377	2 591	133	164	811	1 312	171	
021	Schnaitheim-West	6 768	2 797	1 487	2 985	186	257	1 280	1 078	184	
022	Schnaitheim-Ost	4 585	1 890	1 068	2 004	142	129	783	823	127	
031	Aufhausen	500	232	91	250	22	9	71	134	14	
041	Mergelstetten	5 612	2 403	1 029	2 571	152	199	1 014	1 052	154	
051	Oggenhausen	1 350	583	235	630	37	37	241	274	41	
071	Großkuchen	1 250	567	198	597	41	39	173	296	48	
081	Kleinkuchen	221	101	43	109	24	5	24	41	15	
135 020	Herbrechtingen, Stadt	12 491	5 393	2 442	5 851	527	350	1 835	2 745	394	
001	Herbrechtingen	8 706	3 839	1 699	4 151	308	238	1 258	2 073	274	
002	Bolheim-Anhausen	3 068	1 263	627	1 361	128	95	491	562	85	
003	Bissingen	591	235	91	276	58	16	78	95	29	

Noch: 5. Wohnberechtigte Bevölkerung sowie Erwerbstätige in den Gemeindeteilen Baden-Württembergs am 25. Mai 1987
nach überwiegendem Lebensunterhalt bzw. Stellung im Beruf

Schl.-Nr.	Gemeinde Gemeindeteil	Personen nach über- wiegendem Lebens- unterhalt insgesamt	Darunter durch		Erwerbstätige insgesamt	Davon				
			Erwerbs- tätigkeit	Rente, Pension, eigenes Vermögen, Vermietung, Verpachtung, Alten- teil, sonstige Unterstützung		Selbständige, Mithelfende Familien- angehörige	Beamte, Richter, Soldaten usw.	Angestellte (ohne Aus- zubildende)	Facharbeiter, sonstige Arbeiter (ohne Aus- zubildende)	Auszu- bildende
		1	2	3	4	5	6	7	8	9
noch: Herbrechtingen, Stadt										
004	Hausen	126	56	25	63	33	1	8	15	6
135 021	Hermaringen	2 158	938	436	1 028	113	72	307	466	70
001	Hermaringen	2 158	938	436	1 028	113	72	307	466	70
135 025	Königsbronn	7 531	3 066	1 482	3 401	243	240	1 337	1 358	223
001	Königsbronn 1	1 391	559	305	639	50	30	207	306	46
002	Königsbronn 2	2 506	982	614	1 073	52	81	415	457	68
003	Königsbronn 3	1 076	461	152	500	41	46	237	144	32
004	Itzelberg	661	266	139	292	26	12	115	125	14
005	Ochsenberg	642	290	83	319	17	21	99	159	23
006	Zang	1 255	508	189	578	57	50	264	167	40
135 026	Nattheim	5 755	2 543	908	2 810	175	185	909	1 301	240
001	Nattheim	4 516	2 009	715	2 233	136	149	764	1 003	181
002	Auernheim	762	328	125	360	22	27	107	169	35
003	Fleinheim	477	206	68	217	17	9	38	129	24
135 027	Niederstotzingen, Stadt	4 141	1 726	677	1 978	230	145	586	855	162
011	Niederstotzingen	2 909	1 219	464	1 389	147	105	425	594	118
021	Oberstotzingen	881	347	151	406	58	32	105	179	32
031	Stetten	351	160	62	183	25	8	56	82	12
135 031	Sontheim an der Brenz	5 370	2 275	976	2 587	299	156	689	1 241	202
011	Sontheim	3 741	1 592	647	1 829	217	102	474	890	146
021	Brenz	1 174	478	257	525	69	27	146	240	43
031	Bergenweiler	455	205	72	233	13	27	69	111	13
135 032	Steinheim am Albuch	8 474	3 524	1 482	3 890	385	298	1 357	1 575	275
001	Steinheim-Ost	967	388	144	436	43	31	189	136	37
002	Steinheim-Süd	1 124	473	210	526	49	41	179	224	33
003	Steinheim-Nord	1 689	698	260	753	58	75	330	253	37
004	Steinheim-Südwest	1 042	434	228	479	28	33	150	230	38
005	Steinheim-Nordwest	1 128	467	192	518	30	41	203	210	34
009	Ziegelhütte	78	30	24	35	3	1	6	12	13
010	Sontheim im Stubental	505	199	94	231	37	27	76	72	19
012	Bibersohl	—	—	—	—	—	—	—	—	—
013	Gnannenweiler	70	36	9	38	23	—	6	6	3
014	Irmannsweiler	59	28	12	29	18	2	1	7	1
015	Küpfendorf	61	—	—	22	—	—	—	—	—
016	Neuselhalden	19	—	—	16	—	—	—	—	—
017	Dudelhof	19	—	—	7	—	—	—	—	—
019	Söhnstetten-Ost	865	382	148	425	35	20	107	226	37
020	Söhnstetten-West	848	349	142	375	43	27	98	186	21
	Heidenheim	129 322	53 843	26 955	58 647	5 033	3 894	19 379	26 160	4 181
136	Ostalbkreis									
136 088	Aalen, Stadt	64 786	26 083	13 527	28 446	2 161	2 412	10 293	11 423	2 157
001	Stadtmitte	11 125	4 166	2 934	4 561	417	379	1 499	1 866	400
002	Ost	11 518	4 269	2 807	4 685	325	487	1 809	1 755	309
003	Süd	3 948	1 679	893	1 806	156	137	728	656	129
004	West	7 656	3 211	1 418	3 548	274	327	1 460	1 225	262
020	Waldhausen	2 070	818	282	926	107	58	285	395	81
030	Ebnat	2 502	1 113	366	1 210	81	74	385	560	110
040	Unterkochen	5 651	2 370	1 143	2 555	148	152	914	1 179	162
060	Dewangen	2 958	1 234	394	1 334	110	130	461	534	99
066	Fachsenfeld	3 386	1 496	489	1 612	84	125	511	766	126
070	Wasseralfingen	11 908	4 922	2 413	5 312	370	472	1 906	2 173	391
080	Hofen	2 064	805	388	897	89	71	335	314	88
136 002	Abtsgmünd	6 374	2 632	1 252	2 934	341	219	809	1 312	253
001	Abtsgmünd	2 967	1 232	546	1 379	116	123	441	578	121
002	Hohenstadt	714	294	150	330	48	31	80	132	39
003	Laubach	320	129	72	140	22	3	32	70	13

Noch: 5. Wohnberechtigte Bevölkerung sowie Erwerbstätige in den Gemeindeteilen Baden-Württembergs am 25. Mai 1987
nach überwiegendem Lebensunterhalt bzw. Stellung im Beruf

Schl.-Nr.	Gemeinde Gemeindeteil	Personen nach über- wiegendem Lebens- unterhalt insgesamt	Darunter durch		Erwerbstätige insgesamt	Davon				
			Erwerbs- tätigkeit	Rente, Pension, eigenes Vermögen, Vermietung, Verpachtung, Altenteil, sonstige Unterstützung		Selbständige, Mithelfende, Familien- angehörige	Beamte, Richter, Soldaten usw.	Angestellte (ohne Aus- zubildende)	Facharbeiter, sonstige Arbeiter (ohne Aus- zubildende)	Auszu- bildende
		1	2	3	4	5	6	7	8	9
noch: Abtsgmünd										
004	Neubronn	265	102	63	111	21	6	27	45	12
005	Pommertsweiler	886	359	164	392	58	26	85	199	24
006	Untergröningen	1 222	516	257	582	76	30	144	288	44
136 003	Adelmannsfelden	1 529	640	298	732	98	62	185	328	59
001	Adelmannsfelden	1 114	471	215	532	54	49	149	242	38
002	Bühler	136	53	27	58	9	6	9	25	9
003	Stöcken	77	26	14	29	6	—	8	12	3
004	Haid	87	39	16	55	19	—	8	23	5
005	Vorderwald	34	—	—	19	—	—	—	—	—
006	Mittelwald	17	—	—	7	—	—	—	—	—
007	Ottenhof	64	32	13	32	1	2	7	18	4
136 007	Bartholomä	2 140	1 018	409	1 105	150	81	295	501	78
480	Bartholomä	2 140	1 018	409	1 105	150	81	295	501	78
136 009	Böbingen an der Rems	3 827	1 659	567	1 843	169	179	610	711	174
420	Böbingen an der Rems	3 827	1 659	567	1 843	169	179	610	711	174
136 010	Bopfingen, Stadt	11 651	4 488	2 464	4 863	490	380	1 291	2 286	416
001	Stadtkern	1 424	541	335	582	81	30	163	257	51
002	Flochberg	719	292	156	318	25	17	80	169	27
003	Schloßberg	1 199	432	305	468	23	27	83	297	38
004	Kerkingen	557	220	68	253	23	29	57	107	37
005	Trochtelfingen	809	311	156	330	56	19	86	140	29
006	Oberdorf	1 722	684	363	745	64	49	179	385	68
007	Baldern	454	154	87	163	10	11	38	90	14
008	Aufhausen	911	378	186	399	38	31	105	200	25
009	Unterriffingen	281	118	61	128	14	7	35	54	18
010	Dorfen	41	—	—	20	—	—	—	—	—
011	Härtsfeldhausen	97	25	19	28	6	1	6	13	2
014	Itzlingen	182	80	26	84	6	2	23	48	5
015	Rohrbach-Siedlung	126	55	37	57	2	3	11	37	4
019	Oberrieffingen	154	58	27	62	13	4	10	24	11
021	Süd	1 642	587	388	637	42	76	190	279	50
024	Meisterstall	11	—	—	10	—	—	—	—	—
031	Nord	1 213	489	212	538	77	67	208	153	33
034	Edelmühle	109	37	31	41	6	4	11	19	1
136 015	Durlangen	2 604	1 155	355	1 265	103	78	360	617	107
220	Durlangen	2 604	1 155	355	1 265	103	78	360	617	107
136 018	Ellenberg	1 586	669	240	711	62	65	154	382	48
001	Ellenberg	1 586	669	240	711	62	65	154	382	48
136 019	Ellwangen (Jagst), St.	22 756	9 061	4 917	10 101	923	1 693	3 151	3 494	840
001	Ost	9 040	3 710	2 238	4 098	329	982	1 293	1 167	327
002	Pfahlheim	1 470	591	238	658	93	65	173	274	53
003	Rindelbach	2 825	1 049	655	1 195	103	127	357	482	126
004	Röhlingen	3 306	1 364	605	1 493	175	136	393	659	130
005	Schrezheim	2 560	1 016	419	1 168	95	154	362	444	113
006	West	3 555	1 331	762	1 489	128	229	573	468	91
136 020	Eschach	1 429	620	256	678	131	44	178	271	54
300	Eschach	1 429	620	256	678	131	44	178	271	54
136 021	Essingen	5 496	2 385	855	2 594	293	211	947	980	163
001	Essingen	5 496	2 385	855	2 594	293	211	947	980	163
136 024	Göggingen	1 758	783	234	858	85	49	270	376	78
320	Mulfingen	1 405	636	189	704	65	38	234	302	65
321	Horn	353	147	45	154	20	11	36	74	13
136 027	Gschwend	4 586	2 014	908	2 178	307	159	558	1 007	147
140	Gschwend	2 098	951	402	1 024	142	70	312	437	63

Noch: 5. Wohnberechtigte Bevölkerung sowie Erwerbstätige in den Gemeindeteilen Baden-Württembergs am 25. Mai 1987
nach überwiegendem Lebensunterhalt bzw. Stellung im Beruf

Schl.-Nr.	Gemeinde Gemeindeteil	Personen nach über- wiegendem Lebens- unterhalt insgesamt	Darunter durch		Erwerbstätige insgesamt	Davon				
			Erwerbs- tätigkeit	Rente, Pension, eigenes Vermögen, Vermietung, Verpachtung, Altenteil, sonstige Unterstützung		Selbständige, Mithelfende Familien- angehörige	Beamte, Richter, Soldaten usw.	Angestellte (ohne Aus- zubildende)	Facharbeiter, sonstige Arbeiter (ohne Aus- zubildende)	Auszu- bildende
		1	2	3	4	5	6	7	8	9
noch: Gschwend										
141	Schlechtbach	321	135	59	146	20	10	34	68	14
142	Honkling Wildgarten	316	128	57	142	16	20	27	71	8
143	Nardenheim	46	—	—	19	—	—	—	—	—
150	Altersberg	771	—	—	350	—	—	—	—	—
160	Frickenhofen	1 034	464	204	497	73	36	109	243	36
136 028	Heubach, Stadt	9 229	4 006	1 618	4 322	359	331	1 480	1 861	291
460	Heubach	7 937	3 434	1 421	3 706	295	287	1 250	1 644	230
463	Lautern	1 292	572	197	616	64	44	230	217	61
136 029	Heuchlingen	1 617	702	242	786	92	54	231	328	81
400	Heuchlingen	1 617	702	242	786	92	54	231	328	81
136 033	Hüttlingen	5 243	2 169	813	2 394	185	201	760	1 046	202
001	Hüttlingen	5 243	2 169	813	2 394	185	201	760	1 046	202
136 034	Iggingen	1 998	859	338	932	109	67	336	348	72
360	Iggingen	1 998	859	338	932	109	67	336	348	72
136 035	Jagstzell	2 236	881	350	1 009	98	98	264	434	115
001	Jagstzell	1 597	626	244	722	64	71	196	305	86
002	Dankoltsweiler	301	116	37	130	9	18	36	56	11
003	Wohnplätze	338	139	69	157	25	9	32	73	18
136 037	Kirchheim am Ries	1 810	705	333	794	123	55	199	357	60
010	Kirchheim am Ries	1 138	440	204	498	68	35	125	240	30
011	Jagstheim	50	—	—	23	—	—	—	—	—
012	Osterholz	43	—	—	20	—	—	—	—	—
013	Heerhof	16	—	—	6	—	—	—	—	—
014	Weihermühle	4	—	—	2	—	—	—	—	—
015	Kalkofen	3	—	—	3	—	—	—	—	—
020	Benzenzimmern	240	103	50	108	20	10	32	38	8
030	Dirgenheim	316	116	55	134	14	9	36	61	14
136 038	Lauchheim, Stadt	3 606	1 437	670	1 581	156	136	468	699	122
001	Lauchheim	2 467	989	494	1 079	98	101	347	455	78
002	Hülen	494	221	70	251	29	17	62	120	23
003	Röttingen	645	227	106	251	29	18	59	124	21
136 040	Leinzell	2 202	958	405	1 040	85	72	337	479	67
340	Leinzell	2 202	958	405	1 040	85	72	337	479	67
136 042	Lorch, Stadt	10 035	4 389	1 969	4 825	417	347	1 706	2 057	298
120	Kernstadt	6 451	2 808	1 268	3 060	293	229	1 091	1 271	176
121	Rattenharz	211	94	46	99	9	3	21	59	7
122	Waldhausen	2 477	1 051	531	1 201	87	90	422	515	87
123	Weitmars	896	436	124	465	28	25	172	212	28
136 043	Mögglingen	3 397	1 428	566	1 583	138	180	558	583	124
440	Mögglingen	3 397	1 428	566	1 583	138	180	558	583	124
136 044	Mutlangen	5 048	2 340	747	2 522	224	228	1 013	881	176
200	Mutlangen	4 802	2 234	711	2 409	206	225	978	829	171
201	Pfersbach	246	106	36	113	18	3	35	52	5
136 045	Neresheim, Stadt	7 266	2 904	1 398	3 315	372	233	775	1 659	276
001	Neresheim	3 085	1 172	689	1 418	113	125	362	711	107
002	Kösing	586	241	95	257	40	9	67	121	20
003	Schweindorf	311	121	52	134	27	6	28	58	15
004	Dorfmerkingen	1 017	428	184	471	73	23	90	242	43
005	Elchingen	1 321	552	229	589	66	34	142	299	48
006	Ohmenheim	946	390	149	446	53	36	86	228	43
136 046	Neuler	2 675	1 037	342	1 288	217	91	315	555	110
001	Neuler	1 736	656	197	795	106	67	228	331	63

Noch: 5. Wohnberechtigte Bevölkerung sowie Erwerbstätige in den Gemeindeteilen Baden-Württembergs am 25. Mai 1987
nach überwiegendem Lebensunterhalt bzw. Stellung im Beruf

Schl.-Nr.	Gemeinde Gemeindeteil	Personen nach über- wiegendem Lebens- unterhalt insgesamt	Darunter durch		Erwerbstätige insgesamt	Davon				
			Erwerbs- tätigkeit	Rente, Pension, eigenes Vermögen, Vermietung, Verpachtung, Altenteil, sonstige Unterstützung		Selbständige, Mithelfende Familien- angehörige	Beamte, Richter, Soldaten usw.	Angestellte (ohne Aus- zubildende)	Facharbeiter, sonstige Arbeiter (ohne Aus- zubildende)	Auszu- bildende
		1	2	3	4	5	6	7	8	9
noch: Neuler										
002	Adlersteige	45	—	—	22	—	—	—	—	—
003	Binderhof	12	—	—	5	—	—	—	—	—
004	Bronnen	96	39	22	57	20	7	8	20	2
005	Burghardsmühle	1	—	—	—	—	—	—	—	—
006	Ebnat	65	30	12	37	12	1	4	16	4
007	Gaishardt	229	100	45	107	11	4	22	61	9
008	Haldenhof	3	—	—	1	—	—	—	—	—
009	Himmelreich	9	—	—	2	—	—	—	—	—
010	Leinenfrist	97	32	7	44	13	—	8	20	3
011	Oberer Kohlwasen	6	—	—	3	—	—	—	—	—
013	Ramsenstrut	192	82	26	118	27	6	16	58	11
014	Schönberger Hof	—	—	—	—	—	—	—	—	—
015	Schwenningen	176	74	20	94	22	3	23	34	12
016	Unterer Kohlwasen	8	—	—	3	—	—	—	—	—
136 049	Obergörningen	449	179	91	208	43	13	48	89	15
390	Obergörningen	449	179	91	208	43	13	48	89	15
136 050	Oberkochen, Stadt	8 574	3 690	1 821	3 998	216	266	1 684	1 584	248
001	Oberkochen	8 574	3 690	1 821	3 998	216	266	1 684	1 584	248
136 089	Rainau	2 700	1 186	387	1 271	167	106	339	540	119
001	Schwabsberg	727	321	112	335	33	30	90	157	25
002	Buch	773	341	90	367	39	34	115	147	32
003	Dalkingen	911	394	146	432	64	35	105	185	43
004	Saverwang	177	80	21	85	16	5	23	25	16
005	Weiler	112	50	18	52	15	2	6	26	3
136 087	Riesbürg	2 073	865	420	968	157	52	290	395	74
001	Pflaumloch	821	343	176	378	47	21	118	159	33
002	Utzmemmingen	1 014	420	187	472	66	26	147	198	35
003	Goldburghausen	238	102	57	118	44	5	25	38	6
136 060	Rosenberg	2 415	968	461	1 061	136	95	314	428	88
001	Rosenberg	1 349	535	258	586	63	56	192	229	46
002	Hohenberg	678	284	118	310	44	28	90	126	22
003	Hummelsweiler	388	149	85	165	29	11	32	73	20
136 061	Ruppertshofen	1 307	550	251	587	67	25	148	297	50
260	Ruppertshofen	1 025	441	201	470	61	21	127	226	35
261	Birkenlohe	282	109	50	117	6	4	21	71	15
136 062	Schechingen	1 632	696	248	771	70	37	233	366	65
380	Schechingen	1 632	696	248	771	70	37	233	366	65
136 065	Schwäbisch Gmünd, St.	58 750	24 120	13 231	26 349	2 449	2 175	8 980	11 001	1 744
010	Innerer Stadtkern	4 236	1 756	902	1 900	272	88	447	984	109
011	Rehnenhof/Wetzgau	4 373	1 661	1 259	1 822	142	150	640	775	115
012	Becherlehen	1 297	663	247	702	53	62	186	372	29
013	Herlikofer Berg	1 126	435	274	493	70	69	188	139	27
014	Kaffeeberg bis Vogelh.	1 030	391	247	428	66	48	180	110	24
015	Äußere Weststadt	3 165	1 302	832	1 409	123	123	523	555	85
016	Innere Weststadt	5 293	1 892	1 668	2 073	194	223	705	811	140
017	Oststadt	3 859	1 542	904	1 649	107	65	409	972	96
018	Südstadt/Klarenberg	4 847	1 848	1 584	2 021	217	124	775	789	116
021	Oberbettringen-Alt	2 354	988	399	1 078	79	105	369	453	72
022	Oberbettringen-Nordw.	3 717	1 414	842	1 543	70	161	513	685	114
024	Unterbettringen-Alt	1 518	652	245	726	62	68	315	235	46
025	Unterbettringen-Neu	1 717	750	417	872	74	83	304	341	70
031	Herlikofen	2 923	1 222	526	1 326	117	121	478	511	99
032	Hussenhofen	1 593	723	281	805	54	50	253	379	69
033	Burgholz	25	—	—	11	—	—	—	—	—
034	Zimmern/Hirschmühle	491	—	—	242	—	—	—	—	—
041	Bargau	2 645	1 147	399	1 250	95	107	413	524	111
051	Degenfeld	471	197	97	218	36	13	73	77	19

Noch: 5. Wohnberechtigte Bevölkerung sowie Erwerbstätige in den Gemeindeteilen Baden-Württembergs am 25. Mai 1987
nach überwiegendem Lebensunterhalt bzw. Stellung im Beruf

Schl.-Nr.	Gemeinde Gemeindeteil	Personen nach über- wiegendem Lebens- unterhalt insgesamt	Darunter durch		Erwerbstätige insgesamt	Davon				
			Erwerbs- tätigkeit	Rente, Pension, eigenes Vermögen, Vermietung, Verpachtung, Altenteil, sonstige Unterstützung		Selbständige, Mithelfende Familien- angehörige	Beamte, Richter, Soldaten usw.	Angestellte (ohne Aus- zubildende)	Facharbeiter, sonstige Arbeiter (ohne Aus- zubildende)	Auszu- bildende
		1	2	3	4	5	6	7	8	9
noch: Schwäbisch Gmünd, St.										
061	Weiler	1 071	452	163	491	41	54	163	197	36
071	Lindach	2 866	1 290	450	1 405	110	84	552	555	104
081	Großdeinbach	2 930	1 267	501	1 385	142	131	528	500	84
091	Straßdorf	3 806	1 701	643	1 854	218	176	702	630	128
097	Rechberg	1 397	598	261	646	82	63	206	257	38
136 066	Spraitbach	3 106	1 457	414	1 591	115	114	492	730	140
240	Spraitbach	3 106	1 457	414	1 591	115	114	492	730	140
136 068	Stödtlen	1 754	617	388	737	148	45	125	354	65
001	Stödtlen	471	184	68	216	28	13	51	106	18
002	Birkenzell	143	54	21	64	16	5	8	30	5
003	Dambach	143	49	27	56	12	1	6	34	3
004	Eck am Berg	52	25	10	31	8	—	4	16	3
005	Gaxhardt	168	58	24	71	15	—	10	42	4
006	Gerau	29	—	—	13	—	—	—	—	—
007	Niederroden	69	25	10	29	9	7	7	1	5
008	Oberbronnen	23	—	—	9	—	—	—	—	—
009	Unterbronnen	131	16	104	17	4	—	3	9	1
010	Regelsweiler	238	78	52	95	11	11	17	47	9
011	Kaltenwag	9	—	—	3	—	—	—	—	—
012	Winterhof	16	—	—	8	—	—	—	—	—
013	Maxenhof	27	—	—	16	—	—	—	—	—
014	Stillau	84	39	19	47	12	4	7	18	6
015	Strambach	56	23	11	27	9	1	3	12	2
016	Schnepfenmühle	8	—	—	2	—	—	—	—	—
017	Schnepfenhof	7	—	—	3	—	—	—	—	—
018	Berlismühle	5	—	—	—	—	—	—	—	—
019	Freihof	5	—	—	3	—	—	—	—	—
020	Kreuthof	19	—	—	6	—	—	—	—	—
021	Merzenhof	4	—	—	2	—	—	—	—	—
022	Oberzell	16	—	—	5	—	—	—	—	—
023	Tragenroden	12	—	—	6	—	—	—	—	—
024	Weiler an der Eck	6	—	—	4	—	—	—	—	—
025	Ziegelhütte	13	—	—	4	—	—	—	—	—
136 070	Täferrot	934	416	139	449	46	22	118	226	37
280	Täferrot	934	416	139	449	46	22	118	226	37
136 071	Tannhausen	1 692	613	383	741	135	52	145	360	49
001	Tannhausen	1 692	613	383	741	135	52	145	360	49
136 075	Unterschneidheim	4 222	1 683	677	1 898	330	82	374	922	190
001	Unterschneidheim	1 392	583	195	657	74	32	165	329	57
002	Geislingen	360	123	78	139	19	4	21	87	8
003	Nordhausen	329	125	45	143	31	5	30	67	10
004	Unterwilflingen	377	164	59	193	46	4	24	97	22
005	Walxheim	233	93	49	104	41	3	17	35	8
006	Zöbingen	821	309	124	349	69	21	62	156	41
007	Zipplingen	710	286	127	313	50	13	55	151	44
136 079	Waldstetten	6 894	2 961	1 160	3 243	298	311	1 231	1 152	251
500	Waldstetten	5 514	2 395	936	2 632	245	251	1 033	894	209
510	Wißgoldingen	1 380	566	224	611	53	60	198	258	42
136 082	Westhausen	5 208	2 175	796	2 423	231	159	697	1 101	235
001	Westhausen	2 758	1 157	431	1 314	140	102	411	536	125
002	Reichenbach	1 149	468	187	515	29	29	152	248	57
003	Westerhofen	425	194	52	206	9	12	56	104	25
004	Lippach	876	356	126	388	53	16	78	213	28
136 084	Wört	1 219	472	182	527	80	37	128	244	38
001	Wört	795	313	95	351	36	30	113	146	26
002	Bösenlustnau	117	46	25	53	13	2	7	27	4
003	Schönbronn	78	34	11	35	12	—	3	18	2

Noch: 5. Wohnberechtigte Bevölkerung sowie Erwerbstätige in den Gemeindeteilen Baden-Württembergs am 25. Mai 1987
nach überwiegendem Lebensunterhalt bzw. Stellung im Beruf

Schl.-Nr.	Gemeinde Gemeindeteil	Personen nach über- wiegendem Lebens- unterhalt insgesamt	Darunter durch		Erwerbstätige insgesamt	Davon				
			Erwerbs- tätigkeit	Rente, Pension, eigenes Vermögen, Vermietung, Verpachtung, Altenteil, sonstige Unterstützung		Selbständige, Mithelfende Familien- angehörige	Beamte, Richter, Soldaten usw.	Angestellte (ohne Aus- zubildende)	Facharbeiter, sonstige Arbeiter (ohne Aus- zubildende)	Auszu- bildende
		1	2	3	4	5	6	7	8	9
noch: Wört										
004	Dürrenstetten	96	36	20	37	6	1	2	26	2
005	Grobenhof Grünstadt	61	19	15	22	7	1	3	9	2
006	Gaugenmühle Hirschhof	72	24	16	29	6	3	–	18	2
Ostalbkreis		289 813	119 670	57 122	131 521	12 576	11 316	42 889	54 764	9 976
Region Ostwürttemberg		419 135	173 513	84 077	190 168	17 609	15 210	62 268	80 924	14 157
Regierungsbezirk Stuttgart		3 603 652	1 592 989	695 885	1 738 939	162 412	131 194	679 219	653 935	112 179

Noch: 5. Wohnberechtigte Bevölkerung sowie Erwerbstätige in den Gemeindeteilen Baden-Württembergs am 25. Mai 1987
nach überwiegendem Lebensunterhalt bzw. Stellung im Beruf

Schl.-Nr.	Gemeinde Gemeindeteil	Personen nach über- wiegendem Lebens- unterhalt insgesamt	Darunter durch		Erwerbstätige insgesamt	Davon				
			Erwerbs- tätigkeit	Rente, Pension, eigenes Vermögen, Vermietung, Verpachtung, Altenteil, sonstige Unterstützung		Selbständige, Mithelfende Familien- angehörige	Beamte, Richter, Soldaten usw.	Angestellte (ohne Aus- zubildende)	Facharbeiter, sonstige Arbeiter (ohne Aus- zubildende)	Auszu- bildende
		1	2	3	4	5	6	7	8	9

Regierungsbezirk Tübingen

Region Neckar-Alb

Landkreise										
415	Reutlingen									
415 078	Bad Urach, Stadt	11 911	5 347	2 642	5 714	507	376	2 015	2 450	366
011	Bad Urach	9 168	4 090	2 185	4 348	395	270	1 565	1 856	262
031	Sirchingen	891	426	130	460	46	47	181	153	33
041	Wittlingen	876	394	159	426	22	18	135	217	34
051	Hengen	619	275	96	307	26	23	73	154	31
061	Seeburg	357	162	72	173	18	18	61	70	6
415 014	Dettingen an der Erms	8 566	3 789	1 524	4 061	335	263	1 385	1 828	250
011	Dettingen an der Erms	8 566	3 789	1 524	4 061	335	263	1 385	1 828	250
415 089	Engstingen	4 187	2 026	604	2 204	180	388	634	834	168
001	Großengstingen	1 266	593	210	670	69	49	202	286	64
002	Berg	1 168	647	93	685	21	278	146	197	43
003	Kleingstingen	1 072	477	210	509	53	37	186	196	37
004	Kohlstetten	681	309	91	340	37	24	100	155	24
415 019	Eningen unter Achalm	9 641	4 375	1 786	4 712	464	306	1 967	1 688	287
011	Eningen unter Achalm	9 641	4 375	1 786	4 712	464	306	1 967	1 688	287
415 027	Gomadingen	2 106	898	457	1 029	106	97	318	409	99
011	Gomadingen	1 071	497	187	545	56	54	175	211	49
031	Dapfen	758	279	228	356	34	30	109	145	38
071	Steingebornn	277	122	42	128	16	13	34	53	12
415 028	Grabenstetten	1 354	616	231	674	61	37	171	361	44
010	Grabenstetten	1 354	616	231	674	61	37	171	361	44
415 029	Grafenberg	2 308	1 071	347	1 183	115	78	426	480	84
011	Grafenberg	2 308	1 071	347	1 183	115	78	426	480	84
415 034	Hayingen, Stadt	2 162	912	364	981	166	62	204	451	98
011	Hayingen	1 245	556	191	581	66	44	115	303	53
021	Anhausen	169	63	35	72	11	2	18	34	7
031	Ehestetten	436	178	75	201	57	9	43	70	22
041	Indelhausen	138	49	23	56	7	3	11	26	9
051	Münzdorf	174	66	40	71	25	4	17	18	7
415 090	Hohenstein	3 153	1 355	498	1 500	188	124	424	643	121
011	Ödenwaldstetten	580	245	115	274	50	29	80	89	26
021	Bernloch	748	310	126	339	41	24	100	144	30
031	Eglingen	415	180	66	194	21	17	39	102	15
041	Meidelstetten	487	195	94	219	14	14	67	111	13
051	Oberstetten	923	425	97	474	62	40	138	197	37
415 039	Hülben	2 655	1 263	554	1 346	110	78	422	643	93
011	Hülben	2 655	1 263	554	1 346	110	78	422	643	93
415 092	Lichtenstein	8 591	3 810	1 628	4 058	389	250	1 375	1 806	238
011	Unterhausen	6 337	2 884	1 137	3 050	270	176	1 021	1 409	174
031	Honau	1 016	413	300	443	54	21	163	174	31
041	Holzelfingen	1 238	513	191	565	65	53	191	223	33
415 048	Mehrstetten	1 227	546	212	582	93	50	162	247	30
011	Mehrstetten	1 227	546	212	582	93	50	162	247	30
415 050	Metzingen, Stadt	20 031	8 814	3 887	9 593	792	640	3 297	4 278	586
011	Hetzlingen	15 095	6 650	3 052	7 204	593	478	2 491	3 208	434
021	Neuhausen	3 945	1 759	657	1 932	156	135	639	883	119

Noch: 5. Wohnberechtigte Bevölkerung sowie Erwerbstätige in den Gemeindeteilen Baden-Württembergs am 25. Mai 1987
nach überwiegendem Lebensunterhalt bzw. Stellung im Beruf

Schl.-Nr.	Gemeinde Gemeindeteil	Personen nach über- wiegendem Lebens- unterhalt insgesamt	Darunter durch		Erwerbstätige insgesamt	Davon				
			Erwerbs- tätigkeit	Rente, Pension, eigenes Vermögen, Vermietung, Verpachtung, Altenteil, sonstige Unterstützung		Selbständige, Mithelfende Familien- angehörige	Beamte, Richter, Soldaten usw.	Angestellte (ohne Aus- zubildende)	Facharbeiter, sonstige Arbeiter (ohne Aus- zubildende)	Auszu- bildende
		1	2	3	4	5	6	7	8	9
noch: Metzingen, Stadt										
031	Glerns	991	405	178	457	43	27	167	187	33
415 053	Münsingen, Stadt	11 786	5 086	2 491	5 553	695	791	1 554	2 082	431
011	Münsingen	4 421	2 035	813	2 160	236	465	661	649	149
041	Apfelstetten	468	281	90	216	34	15	59	88	20
051	Auingen	1 804	787	396	860	83	123	217	372	65
061	Bichishausen	171	60	29	77	23	5	14	25	10
071	Böttlingen	619	273	116	304	27	27	69	160	21
081	Bremelau	355	149	60	175	61	9	34	59	12
091	Buttenhausen	770	238	372	272	43	15	87	101	26
101	Dottingen	1 091	455	193	510	57	56	169	188	40
111	Gundelfingen	239	86	69	95	15	11	21	34	14
131	Hundersingen	368	165	69	181	46	15	36	69	15
141	Magolsheim	395	175	79	192	32	9	37	98	16
151	Rietheim	592	271	105	294	22	28	86	140	18
161	Trailfingen	493	191	100	217	16	13	64	99	25
415 058	Pfronstetten	1 403	561	253	611	150	37	129	240	55
011	Pfronstetten	418	175	75	189	31	10	48	83	17
021	Aichelau	262	101	47	115	34	6	11	48	16
031	Aichstetten	163	51	37	58	16	3	14	20	5
041	Geisingen	195	78	30	83	16	5	25	31	6
051	Huldstetten	170	78	29	79	18	7	16	32	6
061	Tigerfeld	195	78	35	87	35	6	15	26	5
415 059	Pfullingen, Stadt	16 729	7 364	3 341	8 041	778	647	3 192	2 930	494
001	Nordstadt	8 109	3 549	1 730	3 854	307	300	1 430	1 592	225
002	Südstadt	8 620	3 815	1 611	4 187	471	347	1 762	1 338	269
415 060	Pliezhausen	7 279	3 228	1 096	3 560	294	240	1 277	1 481	268
010	Pliezhausen	4 301	1 918	669	2 127	201	142	745	870	169
020	Gniebel	953	424	142	465	31	30	154	220	30
030	Dörrnach	510	228	60	256	9	22	109	94	22
040	Rübgarten	1 515	658	225	712	53	46	269	297	47
415 061	Reutlingen, Stadt	102 011	44 048	22 484	47 772	3 832	3 936	18 414	18 673	2 917
010	Zentrum	5 060	2 319	1 159	2 463	256	96	648	1 327	136
011	Honauer Bahn	6 328	2 727	1 446	2 911	299	237	1 080	1 159	136
012	Ringelbach	12 217	4 971	3 209	5 413	497	550	2 262	1 711	393
013	Volkspark	8 177	3 419	1 735	3 743	357	437	1 674	1 025	250
014	Schieferstraße	5 875	2 602	1 303	2 773	143	165	812	1 512	141
015	Römerschanze	5 238	2 134	1 355	2 314	145	198	909	954	108
016	Storlach	6 732	2 987	1 658	3 187	117	192	1 022	1 664	192
017	Orschel-Hagen	7 358	2 913	2 097	3 191	132	265	1 186	1 363	245
018	Laisen	2 116	1 009	450	1 108	71	81	442	447	67
019	Achalm	4 239	1 702	988	1 873	290	246	936	305	96
020	Steinachstraße	2 698	1 192	579	1 271	106	79	444	585	57
021	Industriegebiet	1 837	776	488	842	74	40	321	345	62
022	Wannweiler Str.	1 478	602	362	648	64	38	240	272	34
023	Schwellerhalde	2 994	1 318	620	1 451	119	116	670	475	71
030	Betzinger Str.	1 417	656	265	705	54	49	271	293	38
031	Steigstraße	1 699	789	259	849	69	91	370	273	46
032	Mahdach	1 476	611	336	655	17	48	214	336	40
033	Nägelesäcker	353	165	70	177	14	16	79	60	8
040	Römersteinstraße	3 053	1 333	560	1 478	116	121	617	514	110
041	Hopfengartenstraße	1 517	654	320	722	61	53	265	291	52
042	Hohenschildstraße	844	388	150	417	38	34	156	157	32
051	Altenburg	1 482	654	228	719	61	71	302	239	46
061	Bronnweiler	1 080	494	187	540	46	47	215	209	23
071	Degerschlacht	1 617	734	267	808	78	85	327	260	58
081	Gönningen	3 231	1 441	603	1 597	162	122	587	615	111
091	Oferdingen	2 146	961	306	1 052	88	77	449	360	78
101	Reicheneck	861	370	99	407	40	52	183	104	28
111	Rommelsbach	4 178	1 957	617	2 129	145	173	901	783	127
121	Sickenhausen	1 700	795	267	857	74	80	370	280	53

Noch: 5. Wohnberechtigte Bevölkerung sowie Erwerbstätige in den Gemeindeteilen Baden-Württembergs am 25. Mai 1987
nach überwiegendem Lebensunterhalt bzw. Stellung im Beruf

Schl.-Nr.	Gemeinde Gemeindeteil	Personen nach über- wiegendem Lebens- unterhalt insgesamt	Darunter durch		Erwerbstätige insgesamt	Davon				
			Erwerbs- tätigkeit	Rente, Pension, eigenes Vermögen, Vermietung, Verpachtung, Altenteil, sonstige Unterstützung		Selbständige, Mithelfende Familien- angehörige	Beamte, Richter, Soldaten usw.	Angestellte (ohne Aus- zubildende)	Facharbeiter, sonstige Arbeiter (ohne Aus- zubildende)	Auszu- bildende
		1	2	3	4	5	6	7	8	9
noch: Reutlingen, Stadt										
131	Mittelstadt	3 010	1 375	501	1 472	99	77	462	755	79
415 062	Riederich	4 027	1 955	527	2 134	163	108	779	955	129
010	Riederich	4 027	1 955	527	2 134	163	108	779	955	129
415 088	Römerstein	3 687	1 693	626	1 887	215	123	444	952	153
011	Böhringen	1 633	764	254	858	125	71	229	367	66
021	Donnstetten	942	419	167	469	46	27	92	265	39
031	Zainingen	1 112	510	205	560	44	25	123	320	48
415 091	Sonnenbühl	6 137	2 915	960	3 173	331	196	937	1 478	231
011	Udingen	1 845	878	303	961	120	51	286	433	71
021	Willmandingen	1 048	516	165	573	71	28	134	283	57
031	Erpfingen	1 341	643	227	692	60	44	201	332	55
041	Genkingen	1 903	878	265	947	80	73	316	430	48
415 093	St. Johann	4 707	2 111	833	2 298	202	148	705	1 076	167
011	Würtingen	1 371	648	252	696	49	49	195	352	51
021	Bleichstetten	784	343	119	368	30	17	134	156	31
031	Gächingen	812	366	146	404	38	34	116	196	20
041	Lonsingen	597	261	103	296	24	15	91	140	26
051	Ohnastetten	328	137	60	149	12	8	56	61	12
061	Upfingen	815	356	153	385	49	25	113	171	27
415 073	Trochtelfingen, Stadt	5 528	2 602	935	2 838	348	217	791	1 257	225
011	Trochtelfingen	2 962	1 385	509	1 509	159	132	444	647	127
021	Hausen	226	97	51	108	15	5	23	54	11
041	Steinhilben	1 019	499	146	547	59	37	135	282	34
051	Mägerkingen	1 004	478	179	510	65	37	154	215	39
061	Wilsingen	317	143	50	164	50	6	35	59	14
415 087	Walddorfhäslach	3 728	1 738	461	1 857	158	112	638	841	108
001	Walddorf	2 534	1 162	315	1 235	117	76	420	552	70
002	Häslach	1 194	576	146	622	41	36	218	289	38
415 080	Wannweil	4 725	2 029	966	2 208	211	192	823	844	138
001	Wannweil	4 725	2 029	966	2 208	211	192	823	844	138
415 085	Zwiefalten	2 463	970	669	1 049	153	114	345	332	105
010	Zwiefalten	1 483	574	459	615	54	80	243	164	74
020	Baach	242	111	46	118	11	14	26	62	5
030	Gauingen	154	59	31	66	11	2	17	31	5
040	Gossenzugen	123	43	38	47	7	7	18	9	6
050	Hochberg	77	34	10	36	12	2	12	6	4
060	Mörsingen	114	46	34	53	17	4	13	17	2
070	Sonderbuch	169	68	31	73	23	5	10	28	7
080	Upflamör	101	35	20	41	18	–	6	15	2
415 086	Gutsbezirk Münsingen	147	69	29	77	4	11	20	36	6
011	Altes Lager	69	37	6	41	3	5	16	15	2
021	Breithülen	78	32	23	36	1	6	4	21	4
	Reutlingen	252 249	111 191	50 405	120 695	11 040	9 621	42 848	49 295	7 891
416	Tübingen									
416 048	Ammerbuch	9 593	4 218	1 342	4 573	367	475	1 738	1 692	301
001	Entringen	2 888	1 181	442	1 292	122	174	498	429	69
002	Pfäffingen	1 466	659	228	713	60	83	247	279	44
003	Poltringen	1 456	673	163	727	41	67	286	286	47
004	Reusten	1 025	469	154	502	51	60	169	192	30
005	Altingen	2 199	1 006	264	1 093	75	59	451	425	83
006	Breitenholz	559	230	91	246	18	32	87	81	28
416 006	Bodelshausen	4 764	2 240	777	2 392	217	133	671	1 220	151
001	Bodelshausen	4 764	2 240	777	2 392	217	133	671	1 220	151

Noch: **5. Wohnberechtigte Bevölkerung sowie Erwerbstätige in den Gemeindeteilen Baden-Württembergs am 25. Mai 1987**
nach überwiegendem Lebensunterhalt bzw. Stellung im Beruf

Schl.-Nr.	Gemeinde Gemeindeteil	Personen nach über- wiegendem Lebens- unterhalt insgesamt	Darunter durch		Erwerbstätige insgesamt	Davon				
			Erwerbs- tätigkeit	Rente, Pension, eigenes Vermögen, Vermietung, Verpachtung, Altenteil, sonstige Unterstützung		Selbständige, Mithelfende Familien- angehörige	Beamte, Richter, Soldaten usw.	Angestellte (ohne Aus- zubildende)	Facharbeiter, sonstige Arbeiter (ohne Aus- zubildende)	Auszu- bildende
		1	2	3	4	5	6	7	8	9
416 009	Dettenhausen	4 866	2 147	696	2 327	194	190	945	863	135
010	Dettenhausen	4 866	2 147	696	2 327	194	190	945	863	135
416 011	Dußlingen	4 466	2 035	858	2 236	185	186	768	966	131
010	Dußlingen	4 466	2 035	858	2 236	185	186	768	966	131
416 015	Gomaringen	6 776	3 002	1 220	3 287	262	299	1 189	1 304	233
001	Gomaringen	6 442	2 858	1 168	3 132	250	285	1 133	1 246	218
002	Stockach	334	144	52	155	12	14	56	58	15
416 018	Hirrlingen	2 181	1 012	317	1 085	96	75	313	530	71
010	Hirrlingen	2 181	1 012	317	1 085	96	75	313	530	71
416 022	Kirchentellinsfurt	4 963	2 218	857	2 408	200	244	934	890	140
001	Kirchentellinsfurt	4 963	2 218	857	2 408	200	244	934	890	140
416 023	Kusterdingen	6 864	2 888	1 216	3 181	307	347	1 239	1 083	205
001	Kusterdingen	3 104	1 360	565	1 503	130	153	574	548	98
002	Jettenburg	907	386	155	429	37	40	200	122	30
003	Wankheim	1 275	509	222	555	78	77	217	160	23
004	Mähringen	1 035	414	186	457	39	49	160	173	36
005	Immenhausen	543	219	88	237	23	28	88	80	18
416 025	Mössingen, Stadt	16 321	6 830	2 727	7 515	685	738	2 552	3 029	511
010	Mössingen	6 364	2 521	1 192	2 812	291	264	978	1 090	189
020	Belsen	1 790	755	257	832	73	123	299	283	54
030	Bästenhardt	4 240	1 893	631	2 030	124	181	712	877	136
040	Bad Sebastiansweiler	64	33	10	38	7	2	11	16	2
050	Öschingen	2 334	962	387	1 070	117	128	342	406	77
060	Talheim	1 529	666	250	733	73	40	210	357	53
416 026	Nehren	3 078	1 376	583	1 487	115	165	530	596	81
001	Nehren	3 078	1 376	583	1 487	115	165	530	596	81
416 049	Neustetten	2 276	960	333	1 033	96	79	337	444	77
001	Remmingsheim	1 359	577	197	624	54	51	214	258	47
002	Nellingsheim	349	159	48	168	11	14	44	84	15
003	Wolfenhausen	568	224	88	241	31	14	79	102	15
416 031	Ofterdingen	3 823	1 688	591	1 825	200	173	650	694	108
001	Ofterdingen	3 823	1 688	591	1 825	200	173	650	694	108
416 036	Rottenburg am Neckar,St.	33 873	14 818	5 577	15 920	1 135	1 853	5 497	6 437	998
001	Rottenburg a. Neckar	14 761	6 576	2 652	7 090	537	898	2 423	2 858	374
011	Bad Niedernau	537	238	104	261	17	41	94	93	16
012	Baisingen	1 009	446	149	479	30	19	137	258	35
013	Bieringen	682	279	134	291	25	44	99	106	17
014	Dettingen	1 345	617	223	647	35	98	178	288	48
015	Eckenweiler	484	207	64	228	24	13	81	85	25
016	Ergenzingen	3 198	1 217	443	1 333	102	81	437	605	108
017	Frommenhausen	410	182	70	192	10	23	57	87	15
018	Hailfingen	1 161	491	205	522	49	32	188	222	31
019	Hemmendorf	768	329	108	353	16	29	68	219	21
020	Kiebingen	1 668	768	266	816	42	106	322	284	62
021	Obernau	516	219	89	232	7	27	88	86	24
022	Oberndorf	1 135	499	162	535	43	61	197	201	33
023	Schwalldorf	543	237	83	249	11	37	84	107	10
024	Seebornn	1 267	546	190	579	42	35	197	268	37
025	Weiler	748	348	110	368	28	55	120	138	27
026	Wendelsheim	1 414	633	201	676	51	91	270	220	44
027	Wurmilingen	2 227	986	324	1 069	66	163	457	312	71
416 050	Starzach	2 998	1 298	563	1 419	95	124	454	652	94
010	Bierlingen	859	340	151	387	36	40	122	162	27
020	Felldorf	426	178	86	200	16	16	54	103	11

Noch: 5. Wohnberechtigte Bevölkerung sowie Erwerbstätige in den Gemeindeteilen Baden-Württembergs am 25. Mai 1987
nach überwiegendem Lebensunterhalt bzw. Stellung im Beruf

Schl.-Nr.	Gemeinde Gemeindeteil	Personen nach über- wiegendem Lebens- unterhalt insgesamt	Darunter durch		Erwerbstätige insgesamt	Davon				
			Erwerbs- tätigkeit	Rente, Pension, eigenes Vermögen, Vermietung, Verpachtung, Altenteil, sonstige Unterstützung		Selbständige, Mithelfende Familien- angehörige	Beamte, Richter, Soldaten usw.	Angestellte (ohne Aus- zubildende)	Facharbeiter, sonstige Arbeiter (ohne Aus- zubildende)	Auszu- bildende
		1	2	3	4	5	6	7	8	9
noch : Starzach										
030	Börsingen	577	252	119	272	10	18	91	136	17
040	Sulzau	297	140	57	148	11	8	58	61	10
050	Wachendorf	839	388	150	412	22	42	129	190	29
416 041	Tübingen, Univ.-Stadt	78 126	30 523	15 965	33 400	2 913	5 025	15 516	7 874	2 072
011	Zentrum	6 886	2 855	1 412	3 087	367	319	1 266	984	151
012	Universität	8 501	3 541	1 652	3 846	263	530	2 127	523	403
013	Nord/Wanne	5 261	1 909	1 248	2 086	203	370	1 137	280	96
014	Waldhausen-Ost	10 491	3 571	1 962	3 986	311	830	2 126	504	215
015	Österberg	2 684	1 012	632	1 131	162	244	568	90	67
016	Au/unterer Wert	1 101	541	172	575	36	36	169	308	26
017	Südstadt	7 946	2 862	2 048	3 138	219	455	1 262	1 004	198
018	Weststadt	7 543	3 007	1 483	3 294	316	532	1 576	681	189
021	Lustnau-Zentrum	3 023	1 166	724	1 246	109	135	473	467	62
022	Denzenberg	2 411	856	521	945	88	173	490	137	57
023	Neuhalde	1 267	463	250	509	51	61	283	89	25
026	Gartenstraße/Äule	1 072	369	277	409	34	37	185	133	20
031	Derendingen-Zentrum	1 760	701	394	765	47	98	332	245	43
032	Derend. Str./Feuerh.	3 391	1 293	747	1 407	110	248	641	323	85
033	Gartenstadt	553	247	121	280	30	34	118	81	17
111	Bebenhausen	417	175	72	191	22	36	91	29	13
121	Pfrondorf	2 533	1 138	488	1 229	103	167	519	364	76
131	Weilheim	1 519	647	238	735	80	96	326	192	41
141	Kilchberg	1 115	435	194	491	39	90	220	113	29
151	Bühl	1 495	645	223	701	60	90	252	253	46
161	Hirschau	2 846	1 227	433	1 316	93	186	554	406	77
171	Unterjesingen	2 609	1 139	410	1 236	111	140	503	407	75
181	Hagelloch	1 702	724	264	797	59	118	298	261	61
	Tübingen	184 968	77 253	33 622	84 088	7 067	10 106	33 333	28 274	5 308
417	Zollernalbkreis									
417 079	Albstadt, Stadt	47 551	22 279	11 010	23 923	2 206	1 389	7 366	11 542	1 420
001	Tailfingen	11 956	5 718	2 671	6 109	499	289	1 764	3 224	333
002	Truchtlfingen	3 179	1 446	751	1 586	164	101	520	713	88
011	Ebingen	19 775	8 846	5 030	9 485	883	638	3 105	4 289	570
012	Margrethausen	1 152	551	236	589	44	33	194	280	38
013	Lautlingen	2 005	973	363	1 067	126	64	353	458	66
014	Laufen	1 693	843	337	907	86	52	284	434	51
021	Onstmettingen	5 582	2 791	1 196	2 986	272	132	800	1 611	171
030	Pfeffingen	1 937	974	370	1 047	113	67	303	470	94
031	Burgfelden	272	137	56	147	19	13	43	63	9
417 002	Balingen, Stadt	31 335	14 059	6 523	15 157	1 455	1 252	5 171	6 228	1 051
001	West	6 710	2 915	1 655	3 141	349	229	1 017	1 352	194
002	Ost	7 159	2 950	1 630	3 202	267	340	1 263	1 106	226
003	Heselwangen	937	422	181	453	26	47	148	192	40
004	Endingen	1 831	852	328	917	66	86	351	357	57
005	Engstlatt	1 609	774	330	828	80	69	230	390	59
006	Erzingen	678	304	142	323	19	30	108	143	23
007	Ostdorf	1 502	700	233	771	92	66	255	307	51
008	Streichen	483	211	127	231	16	20	66	112	17
009	Zillhausen	869	402	204	437	38	31	145	188	35
012	Weilstetten	3 362	1 643	586	1 741	166	125	608	748	94
013	Roßwangen	666	312	121	331	24	20	81	164	42
014	Frommern	3 987	1 854	714	1 985	219	145	624	841	156
015	Stockenhausen	257	111	47	122	14	8	32	56	12
016	Dürrwangen	1 285	609	225	675	79	36	243	272	45
417 008	Bisingen	7 606	3 710	1 470	3 939	318	293	1 136	1 998	194
010	Bisingen	4 144	2 001	812	2 127	181	171	613	1 065	97
020	Steinhofen	1 347	669	256	708	61	32	177	395	43
030	Thanheim	945	455	188	481	26	33	163	239	20
040	Wessingen	710	374	128	393	29	29	120	193	22
050	Zimmern	460	211	86	230	21	28	63	106	12

Noch: **5. Wohnberechtigte Bevölkerung sowie Erwerbstätige in den Gemeindeteilen Baden-Württembergs am 25. Mai 1987 nach überwiegendem Lebensunterhalt bzw. Stellung im Beruf**

Schl.-Nr.	Gemeinde Gemeindeteil	Personen nach über- wiegendem Lebens- unterhalt insgesamt	Darunter durch		Erwerbstätige insgesamt	Davon				
			Erwerbs- tätigkeit	Rente, Pension, eigenes Vermögen, Vermietung, Verpachtung, Altenteil, sonstige Unterstützung		Selbständige, Mithelfende Familien- angehörige	Beamte, Richter, Soldaten usw.	Angestellte (ohne Aus- zubildende)	Facharbeiter, sonstige Arbeiter (ohne Aus- zubildende)	Auszu- bildende
		1	2	3	4	5	6	7	8	9
417 010	Bitz	3 636	1 747	738	1 910	171	95	558	975	111
000	Bitz	3 636	1 747	738	1 910	171	95	558	975	111
417 013	Burladingen, Stadt	12 130	6 045	2 217	6 517	704	346	1 355	3 725	387
001	Burladingen	5 554	2 842	947	3 056	354	148	650	1 719	185
002	Gauselfingen	1 118	541	226	593	47	31	120	359	36
003	Hausen	974	487	182	521	43	19	106	328	25
004	Hörschwag	294	163	50	173	13	8	28	114	10
005	Killer	627	302	141	327	39	22	61	182	23
006	Melchingen	754	384	109	410	48	14	86	236	26
007	Ringingen	872	416	158	445	30	25	91	283	16
008	Salmendingen	733	342	157	371	51	35	93	171	21
009	Starzeln	560	267	116	287	30	20	53	162	22
010	Stetten	644	301	131	334	49	24	67	171	23
417 014	Dautmergen	336	157	63	170	12	9	34	103	12
010	Dautmergen	336	157	63	170	12	9	34	103	12
417 015	Dormettingen	823	396	158	424	33	31	131	203	26
020	Dormettingen	823	396	158	424	33	31	131	203	26
417 016	Dotternhausen	1 515	698	206	757	60	65	274	309	49
030	Dotternhausen	1 515	698	206	757	60	65	274	309	49
417 022	Geislingen, Stadt	5 235	2 636	965	2 776	212	194	785	1 368	217
001	Geislingen	3 621	1 851	649	1 954	141	131	574	947	161
002	Erlaheim	624	334	120	347	18	22	87	201	19
003	Binsdorf	990	451	196	475	53	41	124	220	37
417 023	Grosselfingen	1 649	810	348	850	81	46	197	478	48
070	Grosselfingen	1 649	810	348	850	81	46	197	478	48
417 025	Haigerloch, Stadt	9 584	4 572	1 668	4 912	380	300	1 237	2 673	322
010	Haigerloch	1 766	758	351	809	87	71	260	356	35
020	Bad Imnau	652	284	131	327	22	14	87	178	26
030	Bittelbronn	549	240	99	265	20	19	47	160	19
040	Hart	473	255	88	267	13	45	46	142	21
050	Stetten	1 578	847	223	886	39	53	222	520	52
060	Trillfingen	1 164	604	219	652	34	32	172	354	60
070	Weildorf	663	282	107	317	33	11	80	172	21
080	Gruol	1 508	744	218	791	56	27	171	488	49
090	Owingen	1 231	558	232	598	76	28	152	303	39
417 029	Hausen am Tann	429	163	99	177	12	18	49	90	8
040	Hausen am Tann	429	163	99	177	12	18	49	90	8
417 031	Hechingen, Stadt	16 486	7 393	3 618	7 985	737	781	2 469	3 552	446
010	Hechingen	10 532	4 589	2 461	4 928	484	505	1 554	2 118	267
020	Stetten	1 363	633	291	693	56	74	228	290	45
030	Bechtoldsweiler	569	275	91	298	26	23	113	115	21
040	Beuren	169	75	33	93	9	8	19	46	11
050	Boll	973	464	174	500	41	44	140	241	34
060	Schlatt	686	306	166	326	20	33	92	169	12
070	Sickingen	829	349	156	411	35	34	135	182	25
080	Stein	749	387	138	402	31	29	101	225	16
090	Weilheim	616	315	108	334	35	31	87	166	15
417 036	Jungingen	1 453	704	283	777	97	50	208	374	48
010	Jungingen	1 453	704	283	777	97	50	208	374	48
417 044	Meßstetten, Stadt	10 052	5 134	1 680	5 445	325	809	1 324	2 679	308
001	Meßstetten	5 503	2 888	805	3 064	170	655	740	1 338	161
002	Hartheim	718	374	108	384	10	25	85	244	20
003	Heinstetten	874	433	127	463	23	35	86	279	40
004	Hossingen	633	311	132	330	21	21	83	190	15

Noch: 5. Wohnberechtigte Bevölkerung sowie Erwerbstätige in den Gemeindeteilen Baden-Württembergs am 25. Mai 1987 nach überwiegendem Lebensunterhalt bzw. Stellung im Beruf

Schl.-Nr.	Gemeinde Gemeindeteil	Personen nach über- wiegendem Lebens- unterhalt insgesamt	Darunter durch		Erwerbstätige insgesamt	Davon				
			Erwerbs- tätigkeit	Rente, Pension, eigenes Vermögen, Vermietung, Verpachtung, Altenteil, sonstige Unterstützung		Selbständige, Mithelfende Familien- angehörige	Beamte, Richter, Soldaten usw.	Angestellte (ohne Aus- zubildende)	Facharbeiter, sonstige Arbeiter (ohne Aus- zubildende)	Auszu- bildende
		1	2	3	4	5	6	7	8	9
noch: Meßstetten, Stadt										
005	Oberdisgisheim	713	350	182	372	30	26	97	195	24
006	Tieringen	998	465	202	501	41	33	154	247	26
007	Unterdisgisheim	613	313	124	331	30	14	79	186	22
417 045	Nusplingen	1 946	1 032	308	1 062	58	53	225	665	61
010	Nusplingen	1 763	945	275	971	54	49	211	601	56
020	Heidenstadt	183	87	33	91	4	4	14	64	5
417 047	Obernheim	1 380	769	268	806	56	38	181	478	53
010	Obernheim	1 380	769	268	806	56	38	181	478	53
417 051	Rangendingen	4 599	2 196	738	2 311	147	141	623	1 269	131
001	Rangendingen	3 744	1 810	589	1 908	118	116	498	1 070	106
002	Bietenhausen	398	184	78	192	9	5	65	99	14
003	Höfendorf	457	202	71	211	20	20	60	100	11
417 052	Ratshausen	667	311	136	319	16	14	77	194	18
050	Ratshausen	667	311	136	319	16	14	77	194	18
417 054	Rosenfeld, Stadt	5 279	2 436	1 021	2 657	231	141	726	1 360	199
001	Rosenfeld	1 936	882	368	953	103	58	319	419	54
002	Bickelsberg	426	191	89	211	12	15	48	119	17
003	Brittheim	299	137	67	159	11	12	37	88	11
004	Isingen	581	282	101	304	32	16	82	151	23
005	Heiligenzimmern	724	361	118	390	13	14	97	228	38
006	Leidringen	794	370	173	412	51	20	83	219	39
007	Täbingen	519	213	105	228	9	6	60	136	17
417 057	Schömburg, Stadt	3 708	1 696	627	1 868	156	124	530	933	125
001	Schömburg	2 476	1 092	412	1 228	112	84	351	593	88
002	Schörzingen	1 232	604	215	640	44	40	179	340	37
417 063	Straßberg	2 489	1 237	492	1 321	120	94	394	626	87
001	Straßberg	2 254	1 116	439	1 188	102	89	356	565	76
002	Kaiseringen	235	121	53	133	18	5	38	61	11
417 071	Weilen unter d. Rinnen	466	242	76	262	9	16	70	154	13
080	Weilen unter d. Rinnen	466	242	76	262	9	16	70	154	13
417 075	Winterlingen	6 615	3 178	1 265	3 366	286	204	869	1 795	212
100	Ost	1 269	616	268	644	47	33	142	376	46
110	West	1 824	874	428	915	94	52	249	458	62
120	Nord	972	465	176	500	42	44	155	231	28
130	Harthausen	1 411	688	203	722	55	47	165	412	43
140	Benzingen	1 139	535	190	585	48	28	158	318	33
417 078	Zimmern unter der Burg	413	201	69	209	13	22	43	116	15
090	Zimmern unter der Burg	413	201	69	209	13	22	43	116	15
Zollernalbkreis		177 382	83 801	36 046	89 900	7 895	6 525	26 032	43 887	5 561
Region Neckar-Alb		614 599	272 245	120 073	294 683	26 002	26 252	102 213	121 456	18 760

Region Donau-Iller¹⁾

Stadtkreis										
421 000	Ulm, Univ.-Stadt	107 408	43 117	23 907	47 149	3 708	5 169	18 755	16 516	3 001
011	Stadtmitte	15 567	6 875	3 592	7 312	711	779	2 882	2 500	440
012	Oststadt	7 348	2 943	1 636	3 216	230	306	1 427	1 050	203
013	Böfingen	9 307	3 318	1 855	3 917	304	528	1 764	1 088	233
014	Weststadt	20 133	7 727	5 648	8 237	601	814	3 004	3 319	499
015	Eselsberg	12 559	4 738	3 344	5 155	248	790	1 891	1 883	343
016	Söflingen	9 763	3 883	2 141	4 216	483	485	1 874	1 140	234
017	Grimmelfingen	722	331	114	357	55	22	122	123	35

1) Soweit Land Baden-Württemberg.

Noch: 5. Wohnberechtigte Bevölkerung sowie Erwerbstätige in den Gemeindeteilen Baden-Württembergs am 25. Mai 1987
nach überwiegendem Lebensunterhalt bzw. Stellung im Beruf

Schl.-Nr.	Gemeinde Gemeindeteil	Personen nach über- wiegendem Lebens- unterhalt insgesamt	Darunter durch		Erwerbstätige insgesamt	Davon				
			Erwerbs- tätigkeit	Rente, Pension, eigenes Vermögen, Vermietung, Verpachtung, Altenteil, sonstige Unterstützung		Selbständige, Mithelfende Familien- angehörige	Beamte, Richter, Soldaten usw.	Angestellte (ohne Aus- zubildende)	Facharbeiter, sonstige Arbeiter (ohne Aus- zubildende)	Auszu- bildende
		1	2	3	4	5	6	7	8	9
noch: Ulm, Univ.-Stadt										
018	Wiblingen	16 991	6 662	3 560	7 382	357	662	2 882	2 991	490
019	Donautal	527	317	69	345	25	8	49	238	25
020	Jungingen	2 902	1 249	401	1 400	144	183	579	409	85
021	Unterweiler	1 087	501	104	563	44	59	218	185	57
022	Mähringen	1 062	449	149	488	53	78	223	113	21
023	Eggingen	1 104	504	146	540	45	40	190	220	45
024	Ermingen	1 063	481	123	542	68	61	227	145	41
025	Donaustetten	1 037	446	133	494	52	45	169	185	43
026	Gögglingen	1 911	880	248	974	87	81	391	337	78
027	Einsingen	2 170	961	330	1 071	106	99	430	367	69
028	Lehr	2 155	852	314	940	95	129	433	223	60
Landkreise										
425	Alb-Donau-Kreis									
425 002	Allmendingen	4 241	1 794	684	2 018	227	152	522	942	175
001	Allmendingen	3 069	1 282	507	1 429	96	116	383	714	120
002	Ennahofen	306	126	56	140	28	9	34	54	15
003	Grötzingen	271	118	46	139	30	5	34	57	13
004	Niederhofen	375	173	42	194	43	14	46	74	17
005	Weilersteußlingen	220	95	33	116	30	8	25	43	10
425 004	Altheim	530	224	68	247	39	19	67	107	15
001	Altheim	530	224	68	247	39	19	67	107	15
425 005	Altheim (Alb)	1 506	643	244	731	109	44	214	296	68
000	Altheim (Alb)	1 506	643	244	731	109	44	214	296	68
425 008	Amstetten	3 472	1 435	646	1 611	213	125	415	705	153
000	Amstetten	2 124	822	413	944	103	84	277	401	79
002	Bräunisheim	207	86	33	97	14	12	20	37	14
003	Hofstett-Emerbuch	226	108	36	117	20	3	18	58	18
004	Stubersheim	384	186	71	204	32	15	51	86	20
006	Reutti	182	79	36	84	30	1	19	24	10
007	Schalkstetten	349	154	57	165	14	10	30	99	12
425 011	Asselfingen	816	357	136	401	78	36	101	160	26
000	Asselfingen	816	357	136	401	78	36	101	160	26
425 013	Ballendorf	617	284	98	322	60	22	86	131	23
000	Ballendorf	617	284	98	322	60	22	86	131	23
425 140	Balzheim	1 511	632	273	685	71	40	194	337	43
001	Unterbalzheim	929	392	166	415	33	16	129	211	26
002	Oberbalzheim	582	240	107	270	38	24	65	126	17
425 014	Beimerstetten	1 905	861	317	946	94	112	381	307	52
000	Beimerstetten	1 905	861	317	946	94	112	381	307	52
425 017	Berghülen	1 801	793	271	889	145	45	250	371	78
001	Berghülen	1 362	590	225	664	111	39	173	284	57
002	Bühlenhausen	439	203	46	225	34	6	77	87	21
425 019	Bernstadt	1 648	714	269	762	73	90	237	306	56
000	Bernstadt	1 648	714	269	762	73	90	237	306	56
425 020	Blaubeuren, Stadt	11 227	4 459	2 331	5 085	566	437	1 637	2 060	385
001	Blaubeuren	4 947	1 833	1 249	2 079	244	212	700	784	139
002	Gerhausen	1 909	797	422	885	56	63	286	422	58
003	Asch	922	387	156	433	35	37	118	209	34
004	Beiningen	435	197	52	238	26	13	76	99	24
005	Pappelau	638	267	84	317	66	17	94	118	22
006	Seißen	1 172	470	167	543	70	48	150	216	59
007	Sonderbuch	522	214	93	252	41	23	74	87	27

Noch: 5. Wohnberechtigte Bevölkerung sowie Erwerbstätige in den Gemeindeteilen Baden-Württembergs am 25. Mai 1987
nach überwiegendem Lebensunterhalt bzw. Stellung im Beruf

Schl.-Nr.	Gemeinde Gemeindeteil	Personen nach über- wiegendem Lebens- unterhalt insgesamt	Darunter durch		Erwerbstätige insgesamt	Davon				
			Erwerbs- tätigkeit	Rente, Pension, eigenes Vermögen, Vermietung, Verpachtung, Altenteil, sonstige Unterstützung		Selbständige, Mithelfende Familien- angehörige	Beamte, Richter, Soldaten usw.	Angestellte (ohne Aus- zubildende)	Facharbeiter, sonstige Arbeiter (ohne Aus- zubildende)	Auszu- bildende
		1	2	3	4	5	6	7	8	9
noch: Blaubeuren, Stadt										
008	Weiler	682	294	108	338	28	24	139	125	22
425 141	Blaustein	13 618	5 818	2 496	6 418	605	652	2 483	2 235	443
001	Ehrenstein	3 465	1 545	686	1 675	127	218	658	563	109
002	Klingenstein	2 539	1 108	487	1 210	70	100	461	489	90
003	Wipplingen	1 098	449	177	502	52	58	189	167	36
004	Bermaringen	1 088	471	170	535	92	31	144	222	46
005	Arnegg	1 468	628	293	700	44	78	266	269	43
006	Markbronn-Dietingen	836	346	119	376	44	29	141	136	26
007	Herrlingen	2 471	1 021	455	1 151	144	106	524	298	79
008	Weidach	653	250	109	269	32	32	100	91	14
425 022	Börslingen	154	58	38	66	20	3	19	22	2
000	Börslingen	154	58	38	66	20	3	19	22	2
425 024	Breitingen	208	95	37	107	24	5	34	38	6
000	Breitingen	208	95	37	107	24	5	34	38	6
425 028	Dietenheim, Stadt	5 389	2 337	969	2 562	209	158	790	1 229	176
000	Dietenheim	3 672	1 601	653	1 729	158	101	499	872	99
002	Regglisweiler	1 717	736	316	833	51	57	291	357	77
425 031	Dornstadt	8 681	3 807	1 594	4 170	399	638	1 492	1 326	315
000	Dornstadt	5 066	2 188	1 077	2 411	170	471	900	690	180
001	Bollingen	812	359	91	387	52	54	150	114	17
002	Scharenstetten	733	341	117	372	31	26	111	182	22
003	Temmenhausen	560	250	93	270	43	22	88	93	24
004	Tomerdingen	1 510	669	216	730	103	65	243	247	72
425 033	Ehingen (Donau), Stadt	22 853	9 540	3 894	10 621	1 285	896	3 114	4 491	835
001	Stadtmitte	4 150	1 771	784	1 916	178	107	428	1 061	142
002	Wenzelstein	6 129	2 673	908	2 921	168	261	971	1 318	203
003	Berkacher Grund	470	217	59	238	33	19	75	96	15
004	Südstadt	3 883	1 538	908	1 691	180	220	612	528	151
051	Altsteußlingen	388	147	60	197	51	9	40	79	18
052	Kirchen	1 111	453	150	510	91	39	121	211	48
054	Mundingen	310	123	61	140	23	11	31	66	9
055	Erbstetten	236	93	52	112	28	7	26	43	8
056	Granheim	290	122	59	143	37	11	36	46	13
057	Dächlingen	393	177	54	212	36	11	52	92	21
058	Frankenhofen	295	119	61	136	35	10	29	57	5
061	Heufelden	333	127	49	150	31	10	33	62	14
071	Nasgenstadt	1 001	450	105	502	55	62	199	152	34
072	Gamerschwang	500	197	78	226	40	19	64	89	14
074	Rißtissen	1 200	458	209	516	71	41	146	218	40
076	Schaiblishausen	221	86	43	108	35	6	26	31	10
077	Altbierlingen	316	140	43	154	32	8	35	62	17
078	Berg	530	223	64	244	42	15	81	88	18
081	Kirchbierlingen	544	196	77	242	51	20	56	85	30
082	Volkersheim	248	101	31	115	27	5	19	50	14
083	Herbertshofen	305	129	39	148	41	5	34	57	11
425 035	Emeringen	138	63	31	73	26	8	16	16	7
000	Emeringen	138	63	31	73	26	8	16	16	7
425 036	Emerkingen	655	262	97	290	46	23	66	124	31
000	Emerkingen	655	262	97	290	46	23	66	124	31
425 039	Erbach	11 082	4 713	1 749	5 194	550	421	1 926	1 940	357
000	Erbach	5 370	2 223	946	2 447	221	201	942	913	170
001	Bach	612	270	100	300	32	26	125	94	23
002	Dellmensingen	2 451	1 063	309	1 168	133	97	421	438	79
003	Donaurieden	632	269	112	298	44	15	129	88	22
004	Ersingen	845	362	127	398	49	23	130	167	29
005	Ringingen	1 172	526	155	583	71	59	179	240	34

Noch: **5. Wohnberechtigte Bevölkerung sowie Erwerbstätige in den Gemeindeteilen Baden-Württembergs am 25. Mai 1987**
nach überwiegendem Lebensunterhalt bzw. Stellung im Beruf

Schl.-Nr.	Gemeinde Gemeindeteil	Personen nach über- wiegendem Lebens- unterhalt insgesamt	Darunter durch		Erwerbstätige insgesamt	Davon				
			Erwerbs- tätigkeit	Rente, Pension, eigenes Vermögen, Vermietung, Verpachtung, Altenteil, sonstige Unterstützung		Selbständige, Mithelfende Familien- angehörige	Beamte, Richter, Soldaten usw.	Angestellte (ohne Aus- zubildende)	Facharbeiter, sonstige Arbeiter (ohne Aus- zubildende)	Auszu- bildende
		1	2	3	4	5	6	7	8	9
425 050	Griesingen	755	315	123	329	19	26	92	167	25
000	Griesingen	755	315	123	329	19	26	92	167	25
425 052	Grundsheim	205	88	36	99	18	5	15	48	13
000	Grundsheim	205	88	36	99	18	5	15	48	13
425 055	Hausen am Bussen	213	78	35	89	23	10	17	31	8
000	Hausen am Bussen	213	78	35	89	23	10	17	31	8
425 139	Heroldstatt	1 921	876	334	999	140	83	254	456	66
001	Ennabeuren	890	402	171	441	49	43	120	201	28
002	Sontheim	1 031	474	163	558	91	40	134	255	38
425 062	Holzkirch	241	123	41	136	34	7	26	59	10
000	Holzkirch	241	123	41	136	34	7	26	59	10
425 064	Hüttisheim	1 211	511	164	560	68	30	182	240	40
000	Hüttisheim	1 211	511	164	560	68	30	182	240	40
425 137	Illerkirchberg	3 955	1 684	656	1 863	189	177	713	649	135
001	Unterkirchberg	2 120	912	328	1 011	106	86	385	365	69
002	Oberkirchberg	1 835	772	328	852	83	91	328	284	66
425 066	Illerrieden	2 994	1 255	378	1 377	117	81	490	578	111
001	Illerrieden	1 931	808	231	893	68	55	347	355	68
002	Dorndorf	568	231	73	252	27	12	96	98	19
003	Wangen	495	216	74	232	22	14	47	125	24
425 071	Laichingen, Stadt	9 125	4 084	1 531	4 553	558	300	1 361	1 969	365
001	Laichingen	6 123	2 698	1 094	2 993	326	233	948	1 269	217
002	Suppingen	784	352	107	402	62	16	100	180	44
003	Machtolsheim	1 207	553	188	626	103	24	163	275	61
004	Feldstetten	1 011	481	142	532	67	27	150	245	43
425 072	Langenau, Stadt	11 776	5 111	2 120	5 548	680	430	1 882	2 171	385
000	Langenau	9 047	3 916	1 743	4 236	473	315	1 402	1 749	297
006	Albeck	1 201	529	151	587	88	53	218	186	42
007	Hörvelsingen	581	240	94	268	44	25	98	85	16
008	Göttingen	947	426	132	457	75	37	164	151	30
425 073	Lauterach	486	186	79	194	24	18	38	99	15
000	Lauterach	486	186	79	194	24	18	38	99	15
425 075	Lonsee	3 605	1 545	589	1 695	207	108	530	724	126
001	Ettlenschieß	423	191	65	207	27	9	49	95	27
002	Halzhausen	632	262	99	291	50	14	97	118	12
004	Lonsee	1 452	621	239	678	59	45	236	305	33
005	Luizhausen	235	107	41	115	23	5	36	40	11
006	Urspring	690	294	120	327	30	29	91	143	34
007	Radelstetten	173	70	25	77	18	6	21	23	9
425 079	Merklingen	1 545	740	243	812	99	40	236	384	53
000	Merklingen	1 545	740	243	812	99	40	236	384	53
425 081	Munderkingen, Stadt	4 820	2 038	906	2 221	232	180	591	1 046	172
000	Munderkingen	4 820	2 038	906	2 221	232	180	591	1 046	172
425 083	Neenstetten	689	325	96	356	47	22	85	174	28
000	Neenstetten	689	325	96	356	47	22	85	174	28
425 084	Nellingen	1 523	676	267	767	129	36	166	363	73
000	Nellingen	1 362	605	227	685	101	29	145	341	69
001	Oppingen	161	71	40	82	28	7	21	22	4
425 085	Nerenstetten	289	121	36	148	58	7	31	43	9
000	Nerenstetten	289	121	36	148	58	7	31	43	9

Noch: 5. Wohnberechtigte Bevölkerung sowie Erwerbstätige in den Gemeindeteilen Baden-Württembergs am 25. Mai 1987
nach überwiegendem Lebensunterhalt bzw. Stellung im Beruf

Schl.-Nr.	Gemeinde Gemeindeteil	Personen nach über- wiegendem Lebens- unterhalt insgesamt	Darunter durch		Erwerbstätige insgesamt	Davon				
			Erwerbs- tätigkeit	Rente, Pension, eigenes Vermögen, Vermietung, Verpachtung, Altenteil, sonstige Unterstützung		Selbständige, Mithelfende Familien- angehörige	Beamte, Richter, Soldaten usw.	Angestellte (ohne Aus- zubildende)	Facharbeiter, sonstige Arbeiter (ohne Aus- zubildende)	Auszu- bildende
		1	2	3	4	5	6	7	8	9
425 088	Oberdischingen	1 664	667	317	752	95	73	269	264	51
000	Oberdischingen	1 664	667	317	752	95	73	269	264	51
425 090	Obermarchtal	1 222	493	256	559	122	36	143	207	51
000	Obermarchtal	954	394	212	452	100	26	114	168	44
001	Reutlingendorf	268	99	44	107	22	10	29	39	7
425 091	Oberstadion	1 214	498	190	535	87	36	118	249	45
000	Oberstadion	478	198	64	211	33	20	58	82	18
001	Mundeldingen	247	103	45	109	19	5	23	51	11
002	Moosbeuren	291	122	47	128	18	9	23	69	9
003	Hundersingen	198	75	34	87	17	2	14	47	7
425 092	Öllingen	404	185	63	199	30	14	52	79	24
000	Öllingen	404	185	63	199	30	14	52	79	24
425 093	Öpfingen	1 892	792	260	882	86	65	295	363	73
000	Öpfingen	1 892	792	260	882	86	65	295	363	73
425 097	Rammingen	1 076	473	161	553	60	40	158	235	60
000	Rammingen	1 076	473	161	553	60	40	158	235	60
425 098	Rechtenstein	382	168	71	185	20	14	52	80	19
000	Rechtenstein	382	168	71	185	20	14	52	80	19
425 104	Rottenacker	1 867	825	325	884	84	67	222	444	67
000	Rottenacker	1 867	825	325	884	84	67	222	444	67
425 108	Schelklingen, Stadt	6 543	2 821	1 280	3 127	251	248	907	1 278	443
000	Schelklingen	3 458	1 507	744	1 683	114	142	505	623	299
002	Schmiechen	999	437	165	485	35	35	154	215	46
003	Hütten	419	180	78	199	21	18	57	79	24
004	Justingen	527	206	97	225	20	17	54	114	20
005	Ingstetten	390	167	63	183	11	16	53	89	14
006	Hausen	454	200	65	217	28	13	56	93	27
008	Gundershofen	176	74	40	78	14	2	17	37	8
009	Sondernach	120	50	28	57	8	5	11	28	5
425 110	Schnürpflingen	1 212	522	163	577	83	32	178	240	44
000	Schnürpflingen	1 212	522	163	577	83	32	178	240	44
425 112	Setzingen	589	259	83	278	50	21	72	109	26
000	Setzingen	589	259	83	278	50	21	72	109	26
425 138	Staig	2 814	1 289	387	1 382	136	117	544	478	107
000	Harthausen	689	307	102	324	22	40	135	108	19
001	Weinstetten	320	155	32	160	17	13	61	59	10
002	Steinberg u. Essendorf	732	347	111	372	45	28	143	119	37
003	Altheim	1 073	480	142	526	52	36	205	192	41
425 123	Untermarchtal	906	239	121	276	21	27	78	121	29
000	Untermarchtal	906	239	121	276	21	27	78	121	29
425 124	Unterstadion	594	263	85	290	45	23	49	140	33
000	Unterstadion	594	263	85	290	45	23	49	140	33
425 125	Unterwachingen	154	63	30	67	18	4	10	23	12
000	Unterwachingen	154	63	30	67	18	4	10	23	12
425 130	Weidenstetten	1 063	487	155	539	86	34	154	229	36
000	Weidenstetten	1 063	487	155	539	86	34	154	229	36
425 134	Westerheim	2 781	1 210	416	1 363	167	79	407	626	84
000	Westerheim	2 781	1 210	416	1 363	167	79	407	626	84

Noch: 5. Wohnberechtigte Bevölkerung sowie Erwerbstätige in den Gemeindeteilen Baden-Württembergs am 25. Mai 1987
nach überwiegendem Lebensunterhalt bzw. Stellung im Beruf

Schl.-Nr.	Gemeinde Gemeindeteil	Personen nach über- wiegendem Lebens- unterhalt insgesamt	Darunter durch		Erwerbstätige insgesamt	Davon				
			Erwerbs- tätigkeit	Rente, Pension, eigenes Vermögen, Vermietung, Verpachtung, Altenteil, sonstige Unterstützung		Selbständige, Mithelfende Familien- angehörige	Beamte, Richter, Soldaten usw.	Angestellte (ohne Aus- zubildende)	Facharbeiter, sonstige Arbeiter (ohne Aus- zubildende)	Auszu- bildende
		1	2	3	4	5	6	7	8	9
425 135	Westerstetten	1 825	755	278	837	88	84	297	307	61
000	Westerstetten	1 825	755	278	837	88	84	297	307	61
	Alb-Donau-Kreis	165 607	70 654	28 517	78 229	9 010	6 500	24 758	31 816	6 145
426	Biberach									
426 001	Achstetten	3 170	1 336	424	1 494	214	134	422	600	124
000	Achstetten	1 406	544	197	593	71	61	172	238	51
002	Oberholzheim	628	294	80	340	67	19	75	150	29
003	Bronnen	416	175	74	208	26	27	69	65	21
004	Stetten	720	323	73	353	50	27	106	147	23
426 005	Alleshausen	442	212	63	240	53	14	55	97	21
001	Alleshausen	442	212	63	240	53	14	55	97	21
426 006	Allmannsweiler	269	121	33	137	29	8	33	57	10
000	Allmannsweiler	269	121	33	137	29	8	33	57	10
426 008	Altheim	1 862	748	315	838	88	81	266	322	81
001	Altheim	1 404	559	233	628	58	70	203	237	60
002	Heiligkreuztal	253	114	47	128	18	9	40	45	16
003	Waldhausen	205	75	35	82	12	2	23	40	5
426 011	Attenweiler	1 510	663	244	749	163	51	142	318	75
000	Attenweiler	762	346	110	390	81	29	84	158	38
002	Oggelsbeuren	481	204	89	229	53	15	37	101	23
003	Rupertshofen	267	113	45	130	29	7	21	59	14
426 013	Bad Buchau, Stadt	3 921	1 666	989	1 761	240	140	512	737	132
001	Bad Buchau	3 024	1 229	844	1 302	176	99	387	547	93
002	Kappel	897	437	145	459	64	41	125	190	39
426 014	Bad Schussenried, St.	7 448	3 125	1 827	3 372	409	300	1 124	1 237	302
001	Süd	1 844	712	565	777	94	75	275	269	64
002	Ost	1 865	826	369	884	85	67	265	393	74
003	Nord	1 723	833	311	891	72	83	352	291	93
004	Klosterhof	280	—	280	—	—	—	—	—	—
005	Otterswang	820	336	154	367	73	48	104	109	33
006	Reichenbach	598	275	89	298	60	15	80	119	24
007	Steinhausen	318	143	59	155	25	12	48	56	14
426 019	Berkheim	2 176	759	421	863	150	77	218	346	72
001	Berkheim	1 189	463	154	527	70	59	150	205	43
002	Bonlanden	547	132	186	150	37	10	32	63	8
003	Illerbachen	239	84	49	98	26	5	20	39	8
004	Eichenberg	201	80	32	88	17	3	16	39	13
426 020	Betzenweiler	656	288	97	325	79	21	69	126	30
001	Betzenweiler	656	288	97	325	79	21	69	126	30
426 021	Biberach a.d.Riß, St.	29 749	11 921	6 181	13 073	1 274	1 375	5 043	4 402	979
001	Mitte	5 848	2 432	1 369	2 674	375	224	966	928	181
002	West	4 909	1 940	1 079	2 104	161	242	714	807	180
003	Ost	5 334	2 190	960	2 398	188	221	1 028	781	180
004	Süd	8 771	3 342	2 128	3 676	277	463	1 603	1 076	257
005	Stafflangen	996	401	140	442	68	37	113	181	43
006	Ringschnait	1 451	605	198	658	83	48	188	289	50
007	Rißegg	1 633	684	208	761	66	87	282	267	59
008	Mettenberg	807	327	99	360	56	53	149	73	29
426 028	Burgrieden	2 646	1 208	415	1 308	117	88	405	570	128
001	Burgrieden	1 717	764	278	833	71	55	262	373	72
002	Rot	774	377	103	400	25	30	127	169	49
003	Bühl	155	67	34	75	21	3	16	28	7

Noch: 5. Wohnberechtigte Bevölkerung sowie Erwerbstätige in den Gemeindeteilen Baden-Württembergs am 25. Mai 1987
nach überwiegendem Lebensunterhalt bzw. Stellung im Beruf

Schl.-Nr.	Gemeinde Gemeindeteil	Personen nach über- wiegendem Lebens- unterhalt insgesamt	Darunter durch		Erwerbstätige insgesamt	Davon				
			Erwerbs- tätigkeit	Rente, Pension, eigenes Vermögen, Vermietung, Verpachtung, Altenteil, sonstige Unterstützung		Selbständige, Mithelfende Familien- angehörige	Beamte, Richter, Soldaten usw.	Angestellte (ohne Aus- zubildende)	Facharbeiter, sonstige Arbeiter (ohne Aus- zubildende)	Auszu- bildende
		1	2	3	4	5	6	7	8	9
426 031	Dettingen an der Iller	1 638	716	273	780	86	33	193	392	76
000	Dettingen an der Iller	1 638	716	273	780	86	33	193	392	76
426 035	Dürmentingen	2 241	992	411	1 113	165	55	290	509	94
001	Dürmentingen	1 425	651	249	735	112	39	199	332	53
002	Hailtingen	388	184	68	201	26	9	40	103	23
003	Heudorf	428	157	94	177	27	7	51	74	18
426 036	Dürnau	376	160	57	184	48	16	36	62	22
000	Dürnau	376	160	57	184	48	16	36	62	22
426 038	Eberhardzell	3 310	1 351	633	1 511	332	89	346	605	139
000	Eberhardzell	1 681	664	356	739	137	56	178	301	67
002	Mühlhausen	501	203	87	224	61	9	50	85	19
003	Füramoos	538	235	92	257	48	15	56	121	17
004	Oberessendorf	590	249	98	291	86	9	62	98	36
426 043	Erlenmoos	1 385	600	174	679	138	35	151	289	66
000	Erlenmoos	1 385	600	174	679	138	35	151	289	66
426 044	Erolzheim	2 247	873	390	981	148	73	239	434	87
000	Erolzheim	2 247	873	390	981	148	73	239	434	87
426 045	Ertingen	4 309	1 843	673	2 072	288	162	535	923	164
001	Ertingen	3 186	1 358	503	1 512	189	127	398	678	120
004	Binzwangen	802	356	106	403	80	23	100	169	31
005	Erisdorf	321	129	64	157	19	12	37	76	13
426 135	Gutenzell-Hürbel	1 451	625	234	683	117	42	165	301	58
000	Gutenzell	874	372	145	404	71	26	109	159	39
002	Hürbel	577	253	89	279	46	16	56	142	19
426 058	Hochdorf	1 872	796	290	883	141	75	254	336	77
000	Hochdorf	668	279	92	305	33	21	110	117	24
002	Schweinhausen	669	287	114	322	64	28	83	121	26
003	Unteressendorf	535	230	84	256	44	26	61	98	27
426 062	Ingoldingen	2 492	1 050	366	1 167	231	76	306	440	114
000	Ingoldingen	905	392	115	436	80	31	122	159	44
001	Grodt	178	70	33	72	17	4	29	19	3
002	Muttensweiler	366	181	56	199	26	10	51	95	17
003	Winterstettendorf	294	114	46	129	31	11	36	42	9
004	Winterstettenstadt	577	212	85	244	38	19	51	104	32
005	Furtteilorte	172	81	31	87	39	1	17	21	9
426 064	Kanzach	424	190	86	208	35	15	53	86	19
001	Kanzach	424	190	86	208	35	15	53	86	19
426 065	Kirchberg an der Iller	1 663	698	236	785	125	52	197	334	77
000	Kirchberg	1 262	522	181	584	87	44	143	248	62
002	Sinningen	401	176	55	201	38	8	54	86	15
426 066	Kirchdorf an der Iller	2 575	1 109	347	1 197	186	75	342	489	105
000	Kirchdorf	1 997	861	279	914	122	55	269	388	80
003	Oberopfingen	578	248	68	283	64	20	73	101	25
426 067	Langenenslingen	3 180	1 399	575	1 523	251	91	335	717	129
001	Langenenslingen	1 092	478	183	524	76	32	133	231	52
002	Andelfingen	700	319	127	339	38	16	73	190	22
003	Billafingen	96	41	22	52	15	2	9	21	5
004	Dürrenwaldstetten	136	58	32	64	18	5	10	25	6
005	Egelfingen	137	77	15	81	8	8	15	42	8
006	Emerfeld	154	69	25	74	17	6	16	25	10
007	Friedingen	244	105	49	107	18	9	16	58	6
008	Ittenhausen	252	104	47	123	41	6	20	47	9

Noch: **5. Wohnberechtigte Bevölkerung sowie Erwerbstätige in den Gemeindeteilen Baden-Württembergs am 25. Mai 1987**
nach überwiegendem Lebensunterhalt bzw. Stellung im Beruf

Schl.-Nr.	Gemeinde Gemeindeteil	Personen nach über- wiegendem Lebens- unterhalt insgesamt	Darunter durch		Erwerbstätige insgesamt	Davon				
			Erwerbs- tätigkeit	Rente, Pension, eigenes Vermögen, Vermietung, Verpachtung, Altenteil, sonstige Unterstützung		Selbständige, Mithelfende Familien- angehörige	Beamte, Richter, Soldaten usw.	Angestellte (ohne Aus- zubildende)	Facharbeiter, sonstige Arbeiter (ohne Aus- zubildende)	Auszu- bildende
		1	2	3	4	5	6	7	8	9
noch: Langenenslingen										
009	Wilfingen	369	148	75	159	20	7	43	78	11
426 070	Laupheim, Stadt	15 685	6 792	2 746	7 483	721	905	2 384	2 865	608
000	Laupheim	10 878	4 735	2 085	5 178	491	684	1 723	1 886	394
002	Untersulmetingen	1 449	617	183	698	71	60	180	326	61
003	Baustetten	1 778	786	249	883	98	108	295	299	83
004	Bihlafingen	561	239	83	263	29	13	55	139	27
005	Obersulmetingen	1 019	415	146	461	32	40	131	215	43
426 071	Maselheim	3 995	1 581	886	1 722	175	118	542	720	167
000	Maselheim	1 503	490	503	533	41	29	163	233	67
003	Äpfingen	949	419	148	466	56	32	147	196	35
004	Laupertshausen	926	406	137	433	44	36	119	189	45
005	Sulmingen	617	266	98	290	34	21	113	102	20
426 073	Mietingen	3 250	1 385	354	1 513	163	196	418	602	134
000	Mietingen	1 596	694	187	749	80	78	186	332	73
002	Baltringen	1 146	474	110	526	57	78	155	192	44
003	Walpertshofen	508	217	57	238	26	40	77	78	17
426 074	Mittelbiberach	2 805	1 196	403	1 312	164	145	426	464	113
000	Mittelbiberach	2 318	980	334	1 079	128	127	362	378	84
002	Reute	487	216	69	233	36	18	64	86	29
426 078	Moosburg	176	71	35	71	8	8	13	35	7
000	Moosburg	176	71	35	71	8	8	13	35	7
426 087	Ochsenhausen, Stadt	7 154	3 045	1 141	3 391	512	280	839	1 528	232
001	Südwest	2 247	961	407	1 072	111	99	264	530	68
002	Nordost	2 403	1 041	337	1 130	142	113	353	459	63
003	Reinstetten	1 703	738	272	839	193	44	154	380	68
005	Mittelbuch	801	305	125	350	66	24	68	159	33
426 090	Oggelshausen	851	416	141	443	46	40	122	199	36
000	Oggelshausen	851	416	141	443	46	40	122	199	36
426 097	Riedlingen, Stadt	9 027	3 747	1 885	4 128	573	494	1 250	1 479	332
001	Riedlingen	6 308	2 649	1 324	2 894	333	384	943	1 008	226
010	Bechingen	151	67	20	81	25	6	21	19	10
011	Daugendorf	532	223	126	246	46	25	60	96	19
012	Grünigen	382	149	75	174	25	18	39	74	18
013	Neufra	704	270	140	304	64	16	85	121	18
014	Pflummern	390	158	85	174	22	21	38	74	19
015	Zell	133	45	26	54	27	4	8	12	3
016	Zwiefaltendorf	427	186	89	201	31	20	56	75	19
426 100	Rot an der Rot	3 934	1 628	601	1 995	496	102	365	862	170
000	Rot an der Rot	2 364	996	339	1 216	270	62	238	546	100
002	Ellwangen	711	284	131	351	118	17	46	134	36
003	Haslach	859	348	131	428	108	23	81	182	34
426 134	Schemmerhofen	6 409	2 674	1 006	2 967	397	274	850	1 184	262
001	Schemmerhofen	2 360	1 025	306	1 149	117	105	376	440	111
002	Schemmerberg	1 068	454	167	486	65	40	144	194	43
003	Alberweiler	625	265	87	286	39	34	75	112	26
004	Altheim	604	266	102	300	55	16	74	130	25
005	Aßmannshardt	734	303	108	326	39	30	93	140	24
006	Ingerkingen	1 018	361	236	420	82	49	88	168	33
426 108	Schwendi	5 536	2 361	828	2 675	242	181	759	1 226	267
000	Schwendi	1 820	798	322	876	71	69	272	385	79
002	Bußmannshausen	633	279	99	312	33	20	77	155	27
003	Großschafhausen	465	211	61	233	24	16	53	114	26
004	Orsenhausen	695	287	106	323	26	21	101	146	29
005	Schönebürg	1 022	430	133	498	54	42	143	198	61

Noch: 5. Wohnberechtigte Bevölkerung sowie Erwerbstätige in den Gemeindeteilen Baden-Württembergs am 25. Mai 1987
nach überwiegendem Lebensunterhalt bzw. Stellung im Beruf

Schl.-Nr.	Gemeinde Gemeindeteil	Personen nach über- wiegendem Lebens- unterhalt insgesamt	Darunter durch		Erwerbstätige insgesamt	Davon				
			Erwerbs- tätigkeit	Rente, Pension, eigenes Vermögen, Vermietung, Verpachtung, Altenteil, sonstige Unterstützung		Selbständige, Mithelfende Familien- angehörige	Beamte, Richter, Soldaten usw.	Angestellte (ohne Aus- zubildende)	Facharbeiter, sonstige Arbeiter (ohne Aus- zubildende)	Auszu- bildende
		1	2	3	4	5	6	7	8	9
noch: Schwendi										
006	Sießen im Wald	901	356	107	433	34	13	113	228	45
426 109	Seekirch	200	92	26	105	24	2	18	46	15
000	Seekirch	200	92	26	105	24	2	18	46	15
426 113	Steinhausen a.d.Rottum	1 659	704	261	786	178	49	145	343	71
001	Steinhausen a. d. Rottum	791	345	135	387	82	31	75	169	30
002	Bellamont	551	228	78	261	70	9	41	117	24
003	Rottum	317	131	48	138	26	9	29	57	17
426 117	Tannheim	1 942	818	310	900	152	76	250	343	79
000	Tannheim	1 942	818	310	900	152	76	250	343	79
426 118	Tiefenbach	425	167	57	199	42	4	27	102	24
000	Tiefenbach	425	167	57	199	42	4	27	102	24
426 120	Ummendorf	3 553	1 525	556	1 662	155	232	541	607	127
000	Ummendorf	3 553	1 525	556	1 662	155	232	541	607	127
426 121	Unlingen	2 166	881	376	1 070	229	73	231	431	106
001	Unlingen	1 297	532	201	644	111	42	160	259	72
002	Dietelhofen	178	67	22	87	30	8	12	30	7
003	Göffingen	337	143	63	166	36	6	34	72	18
004	Möhringen	187	75	48	91	21	5	14	44	7
005	Uigendorf	167	64	42	82	31	12	11	26	2
426 124	Uttenweiler	3 014	1 236	547	1 357	252	82	304	602	117
001	Uttenweiler	1 565	677	262	738	116	44	179	332	67
002	Ahlen	239	102	43	105	12	10	26	46	11
003	Sauggart	198	64	43	64	16	2	7	37	2
004	Dieterskirch	480	179	100	199	52	13	35	77	22
005	Offingen	532	214	99	251	56	13	57	110	15
426 125	Wain	1 408	545	232	636	92	30	212	260	42
000	Wain	1 408	545	232	636	92	30	212	260	42
426 128	Warthausen	4 073	1 707	592	1 956	217	227	734	635	143
000	Warthausen	2 572	1 094	398	1 229	136	131	480	396	86
002	Birkenhard	1 157	470	142	561	57	83	205	168	48
003	Höfen	344	143	52	166	24	13	49	71	9
	Biberach	160 274	67 020	28 737	74 297	9 945	6 696	22 161	29 262	6 233
	Region Donau-Iller¹⁾	433 289	180 791	81 161	199 675	22 663	18 365	65 674	77 594	15 379

Region Bodensee-Oberschwaben

Landkreise										
435	Bodenseekreis									
435 005	Bermatingen	3 130	1 373	418	1 533	176	87	536	613	121
001	Bermatingen	2 428	1 062	324	1 184	121	75	425	472	91
002	Ahausen	702	311	94	349	55	12	111	141	30
435 010	Daisendorf	1 259	471	274	532	76	28	280	98	50
001	Daisendorf	1 259	471	274	532	76	28	280	98	50
435 067	Deggenhausertal	3 279	1 346	578	1 572	264	98	378	710	122
001	Deggenhausen	797	319	192	415	34	20	105	229	27
002	Homburg	709	289	105	312	66	12	83	127	24
003	Roggenbeuren	143	67	18	78	15	6	21	30	6
004	Untersiggingen	595	238	91	286	40	18	78	128	22
005	Urnau	346	146	54	166	32	11	40	72	11
006	Wittenhofen	689	287	118	315	77	31	51	124	32

1) Soweit Land Baden-Württemberg.

Noch: 5. Wohnberechtigte Bevölkerung sowie Erwerbstätige in den Gemeindeteilen Baden-Württembergs am 25. Mai 1987
nach überwiegendem Lebensunterhalt bzw. Stellung im Beruf

Schl.-Nr.	Gemeinde Gemeindeteil	Personen nach über- wiegendem Lebens- unterhalt insgesamt	Darunter durch		Erwerbstätige insgesamt	Davon				
			Erwerbs- tätigkeit	Rente, Pension, eigenes Vermögen, Vermietung, Verpachtung, Altenteil, sonstige Unterstützung		Selbständige, Mithelfende Familien- angehörige	Beamte, Richter, Soldaten usw.	Angestellte (ohne Aus- zubildende)	Facharbeiter, sonstige Arbeiter (ohne Aus- zubildende)	Auszu- bildende
		1	2	3	4	5	6	7	8	9
435 013	Eriskirch	3 919	1 683	593	1 855	214	146	808	569	118
001	Eriskirch	1 044	436	180	482	55	38	198	166	25
002	Mariabrunn	1 379	589	189	648	62	59	312	174	41
003	Schlatt	1 003	441	130	480	55	24	209	159	33
004	Schussenreute	131	51	33	60	6	3	20	28	3
005	Dillmannshof	52	—	—	14	—	—	—	—	—
006	Braitenrain	24	—	—	10	—	—	—	—	—
007	Wolfzennen	80	40	13	44	18	—	12	13	1
008	Gmünd	68	30	8	32	1	4	16	10	1
010	Knöbelhof	37	—	—	17	—	—	—	—	—
011	Oberbaumgarten	15	—	—	12	—	—	—	—	—
015	Moos	53	—	—	44	—	—	—	—	—
017	Schoppenhof	5	—	—	3	—	—	—	—	—
018	Unterbaumgarten	15	—	—	7	—	—	—	—	—
020	Langenacker	13	—	—	2	—	—	—	—	—
435 015	Frickingen	2 284	987	406	1 124	248	56	357	382	81
001	Frickingen	1 118	486	185	563	135	27	172	192	37
002	Altheim	722	311	135	354	70	21	112	118	33
003	Leustetten	341	145	49	159	32	7	55	55	10
004	Bruckfelden	103	45	37	48	11	1	18	17	1
435 016	Friedrichshafen,Stadt	53 190	21 763	10 698	24 002	2 044	1 756	9 367	9 036	1 799
000	Mitte	13 219	5 218	3 344	5 663	366	387	1 842	2 688	380
001	West	3 896	1 542	829	1 722	225	166	870	358	103
002	Fischbach	6 460	2 772	1 027	3 065	284	219	1 498	809	255
003	Schnetzenhausen	746	333	111	360	34	25	138	123	40
004	Nord	9 353	3 665	1 979	4 047	229	368	1 459	1 663	328
005	Ost	8 675	3 478	1 858	3 836	228	278	1 452	1 600	278
006	Raderach	328	130	43	144	24	11	58	42	9
007	Ailingen	6 118	2 723	935	3 035	360	198	1 190	1 042	245
008	Kluftern	3 008	1 295	358	1 433	129	75	652	475	102
009	Ettenkirch	1 387	607	214	697	165	29	208	236	59
435 018	Hagnau am Bodensee	1 610	658	339	745	236	48	299	128	34
001	Hagnau am Bodensee	1 610	658	339	745	236	48	299	128	34
435 020	Heiligenberg	2 677	1 082	592	1 261	200	61	399	482	119
001	Heiligenberg	1 324	519	315	585	84	29	242	167	63
002	Hattenweiler	540	210	131	287	39	14	67	141	26
003	Wintersulgen	813	353	146	389	77	18	90	174	30
435 024	Immenstaad a.Bodensee	5 937	2 546	948	2 813	343	177	1 599	568	126
001	Immenstaad	5 339	2 267	878	2 509	294	156	1 451	499	109
002	Kippenhausen	598	279	70	304	49	21	148	69	17
435 029	Kressbronn am Bodensee	6 993	2 841	1 415	3 189	512	254	1 098	1 062	263
001	Arensweiler	19	—	—	13	—	—	—	—	—
002	Atlashofen	24	—	—	12	—	—	—	—	—
003	Berg	120	57	14	63	11	5	23	20	4
004	Betzau	249	104	42	115	29	7	30	41	8
005	Döllen	44	—	—	16	—	—	—	—	—
006	Gattau	263	116	35	124	16	14	29	60	5
007	Gießen	36	—	—	20	—	—	—	—	—
008	Gießenbrücke	22	—	—	12	—	—	—	—	—
009	Göhren	150	74	29	81	21	1	23	27	9
010	Gottmannsbühl	23	—	—	11	—	—	—	—	—
011	Haltmaierhof	8	—	—	4	—	—	—	—	—
012	Heiligenhof	5	—	—	3	—	—	—	—	—
013	Hüttmannsberg	58	36	9	39	9	3	10	13	4
014	Kalkähren	5	—	—	1	—	—	—	—	—
015	Kochermühle	9	—	—	6	—	—	—	—	—
016	Kreßbronn	5 374	2 102	1 167	2 373	312	204	882	781	194
017	Krummensteg	9	—	—	4	—	—	—	—	—
018	Kümmertsweiler	52	18	8	19	8	1	5	1	4
019	Linderhof	10	—	—	5	—	—	—	—	—

Noch: 5. Wohnberechtigte Bevölkerung sowie Erwerbstätige in den Gemeindeteilen Baden-Württembergs am 25. Mai 1987
nach überwiegendem Lebensunterhalt bzw. Stellung im Beruf

Schl.-Nr.	Gemeinde Gemeindeteil	Personen nach über- wiegendem Lebens- unterhalt insgesamt	Darunter durch		Erwerbstätige insgesamt	Davon				
			Erwerbs- tätigkeit	Rente, Pension, eigenes Vermögen, Vermietung, Verpachtung, Alten- teil, sonstige Unterstützung		Selbständige, Mithelfende Familien- angehörige	Beamte, Richter, Soldaten usw.	Angestellte (ohne Aus- zubildende)	Facharbeiter, sonstige Arbeiter (ohne Aus- zubildende)	Auszu- bildende
		1	2	3	4	5	6	7	8	9
noch: Kressbronn am Bodensee										
020	Mittelmühle	10	—	—	6	—	—	—	—	—
021	Nitzenweiler	50	—	—	31	—	—	—	—	—
022	Obermühle	5	—	—	3	—	—	—	—	—
023	Poppis	62	26	7	29	10	3	5	10	1
024	Retterschen	244	105	28	119	19	6	45	38	11
025	Reute	26	—	—	12	—	—	—	—	—
026	Riedensweiler	27	—	—	17	—	—	—	—	—
027	Schleinsee	18	—	—	10	—	—	—	—	—
028	Schnaidt	24	—	—	16	—	—	—	—	—
029	Tunau	34	—	—	16	—	—	—	—	—
163	Fischerdorf	13	—	—	9	—	—	—	—	—
435 030	Langenargen	6 512	2 655	1 459	2 990	460	254	1 191	856	229
001	Langenargen	5 384	2 174	1 249	2 444	375	227	996	667	179
002	Bierkeller-Waldeck	509	209	115	236	34	10	85	84	23
004	Oberdorf	619	272	95	310	51	17	110	105	27
435 034	Markdorf, Stadt	10 973	4 631	1 845	5 037	563	363	1 978	1 809	324
000	Markdorf	9 095	3 844	1 548	4 190	408	316	1 726	1 490	250
001	Ittendorf	503	220	89	241	76	9	67	73	16
002	Riedheim	1 375	567	208	606	79	38	185	246	58
435 035	Meckenbeuren	11 158	4 565	2 301	5 121	586	371	1 960	1 686	518
001	Meckenbeuren	3 712	1 590	591	1 778	208	125	702	576	167
002	Brochenzell	1 808	760	334	850	67	62	300	328	93
003	Obermeckenbeuren	174	74	24	87	32	2	23	22	8
004	Liebenau	1 455	338	822	406	55	31	154	108	58
005	Hegenberg	489	250	41	282	32	33	131	43	43
006	Buch	656	281	65	310	34	21	122	104	29
007	Kehlen	348	147	69	158	24	10	67	51	6
008	Reute	1 011	472	126	520	42	43	197	190	48
009	Gerbertshaus	974	423	133	461	52	26	176	165	42
010	Lochbrücke	531	230	96	269	40	18	88	99	24
435 036	Meersburg, Stadt	5 412	2 307	1 269	2 514	515	202	1 137	515	145
001	Meersburg	5 135	2 179	1 228	2 377	492	195	1 080	474	136
002	Baitenhsn./Schiggend.	277	128	41	137	23	7	57	41	9
435 042	Neukirch	2 219	910	391	1 075	286	59	240	417	73
001	Aberlingsbühl	13	—	—	4	—	—	—	—	—
002	Bechenhütten	8	—	—	2	—	—	—	—	—
003	Bernaumühle	7	—	—	2	—	—	—	—	—
004	Bernried	110	46	18	55	24	4	7	16	4
005	Blumegg	21	—	—	4	—	—	—	—	—
006	Ebersberg	5	—	—	4	—	—	—	—	—
007	Elmenau	114	42	26	59	22	1	10	22	4
008	Flunau	8	—	—	4	—	—	—	—	—
009	Goppertsweiler	140	57	34	65	15	3	18	23	6
010	Gunzenweiler	40	—	—	23	—	—	—	—	—
011	Hinterburg	5	—	—	4	—	—	—	—	—
012	Hinteressach	49	—	—	26	—	—	—	—	—
013	Landolz	10	—	—	6	—	—	—	—	—
014	Litzelmannshof	49	—	—	18	—	—	—	—	—
015	Lustensbach	16	—	—	7	—	—	—	—	—
016	Matzenweiler	49	—	—	24	—	—	—	—	—
017	Mehetsweiler	27	—	—	13	—	—	—	—	—
018	Neuhaus	4	—	—	2	—	—	—	—	—
019	Neukirch	915	382	124	433	65	34	130	179	25
024	Oberlangensee	45	—	—	24	—	—	—	—	—
025	Oberrussenried	118	53	21	65	20	2	11	23	9
026	Reisenbronn	7	—	—	2	—	—	—	—	—
027	Sackweiher	2	—	—	1	—	—	—	—	—
028	Summerau	43	—	—	22	—	—	—	—	—
029	Schnaidt	19	—	—	9	—	—	—	—	—
030	Uhetsweiler	80	29	13	35	8	1	7	16	3

Noch: 5. Wohnberechtigte Bevölkerung sowie Erwerbstätige in den Gemeindeteilen Baden-Württembergs am 25. Mai 1987 nach überwiegendem Lebensunterhalt bzw. Stellung im Beruf

Schl.-Nr.	Gemeinde Gemeindeteil	Personen nach über- wiegendem Lebens- unterhalt insgesamt	Darunter durch		Erwerbstätige insgesamt	Davon				
			Erwerbs- tätigkeit	Rente, Pension, eigenes Vermögen, Vermietung, Verpachtung, Altenteil, sonstige Unterstützung		Selbständige, Mithelfende Familien- angehörige	Beamte, Richter, Soldaten usw.	Angestellte (ohne Aus- zubildende)	Facharbeiter, sonstige Arbeiter (ohne Aus- zubildende)	Auszu- bildende
		1	2	3	4	5	6	7	8	9
noch: Neukirch										
031	Unterlangensee	41	—	—	18	—	—	—	—	—
032	Unterrussenried	59	25	15	39	23	—	3	11	2
033	Vorderburg	8	—	—	1	—	—	—	—	—
034	Vorderessach	53	23	11	26	10	2	4	6	4
035	Wildpoltsweiler	81	37	10	43	11	4	6	22	—
036	Wittenberg	50	24	6	25	5	2	4	14	—
037	Zannau	23	—	—	10	—	—	—	—	—
435 045	Oberteuringen	3 564	1 555	561	1 711	241	134	643	575	118
001	Oberteuringen	1 678	746	239	811	81	75	358	240	57
002	Bitzenhofen	525	234	77	259	33	19	87	104	16
003	Hefigkofen	411	181	54	202	29	13	64	78	18
004	Neuhaus	152	67	33	75	22	10	18	21	4
005	Rammethshofen	229	96	27	104	14	8	40	35	7
006	Unterteuringen	227	91	34	104	21	3	31	40	9
007	Behweiler	21	—	—	13	—	—	—	—	—
008	Bibruck	48	—	—	24	—	—	—	—	—
009	Blankenried	31	—	—	13	—	—	—	—	—
010	Fuchstobel	1	—	—	—	—	—	—	—	—
011	Ramsen	16	—	—	9	—	—	—	—	—
012	Remette	11	—	—	2	—	—	—	—	—
013	Rieter	17	—	—	8	—	—	—	—	—
014	Russenreute	4	—	—	1	—	—	—	—	—
015	Vittenhag	9	—	—	1	—	—	—	—	—
016	Wammeratswatt	14	—	—	9	—	—	—	—	—
017	Weiler	5	—	—	4	—	—	—	—	—
018	Ziegmühle	14	—	—	5	—	—	—	—	—
019	Panoramastraße	151	65	62	67	14	1	30	22	—
435 047	Owingen	3 255	1 383	486	1 551	260	103	609	480	99
001	Owingen	2 207	933	319	1 038	141	77	453	311	56
002	Hohenbodman	234	104	32	129	43	5	27	33	21
003	Taisersdorf	256	118	41	127	24	3	41	51	8
004	Billafingen	558	228	94	257	52	18	88	85	14
435 052	Salem	8 796	3 539	1 437	3 860	512	285	1 473	1 340	250
001	Salem	1 244	417	173	446	59	55	197	115	20
002	Mimmenhausen	2 248	985	355	1 060	102	67	406	419	66
003	Neufrach	1 577	624	301	687	87	52	246	257	45
004	Buggensegel	231	94	38	108	22	3	30	45	8
005	Mittelstenweiler	500	223	66	241	30	15	105	70	21
006	Tüfingen	271	104	53	111	32	6	29	40	4
007	Rickenbach	166	77	33	84	21	6	17	38	2
008	Weildorf	599	227	104	249	24	19	100	79	27
009	Grasbeuren	323	144	56	158	24	7	59	53	15
010	Oberstenweiler	288	102	36	113	12	7	47	38	9
011	Beuren	1 349	542	222	603	99	48	237	186	33
435 053	Sipplingen	2 409	958	585	1 056	163	83	401	337	72
001	West	622	246	145	271	40	30	122	63	16
002	Mitte	1 150	427	338	462	51	36	163	181	31
003	Ost	579	260	92	298	65	16	109	83	25
004	Süßenmühle	58	25	10	25	7	1	7	10	—
435 054	Stetten	951	386	221	434	66	39	214	89	26
001	Stetten	951	386	221	434	66	39	214	89	26
435 057	Tettngang, Stadt	16 310	6 971	3 028	7 833	1 178	622	2 733	2 664	636
001	Tettngang	11 491	4 924	2 095	5 419	661	477	2 106	1 728	447
002	Kau	1 135	448	283	617	66	33	181	294	43
003	Tannau	1 751	819	261	916	227	56	229	328	76
004	Langnau	1 933	780	389	881	224	56	217	314	70
435 059	Überlingen, Stadt	20 470	8 085	5 416	8 835	1 456	805	3 974	2 003	597
001	Altstadt	1 967	862	566	926	184	52	345	278	67

Noch: 5. Wohnberechtigte Bevölkerung sowie Erwerbstätige in den Gemeindeteilen Baden-Württembergs am 25. Mai 1987
nach überwiegendem Lebensunterhalt bzw. Stellung im Beruf

Schl.-Nr.	Gemeinde Gemeindeteil	Personen nach über- wiegendem Lebens- unterhalt insgesamt	Darunter durch		Erwerbstätige insgesamt	Davon				
			Erwerbs- tätigkeit	Rente, Pension, eigenes Vermögen, Vermietung, Verpachtung, Altenteil, sonstige Unterstützung		Selbständige, Mithelfende Familien- angehörige	Beamte, Richter, Soldaten usw.	Angestellte (ohne Aus- zubildende)	Facharbeiter, sonstige Arbeiter (ohne Aus- zubildende)	Auszu- bildende
		1	2	3	4	5	6	7	8	9
noch: Überlingen, Stadt										
002	Weststadt	1 995	816	557	906	170	75	425	154	82
003	Nordstadt	3 596	1 415	965	1 532	215	166	747	327	77
004	Oststadt	7 694	2 747	2 373	3 022	451	309	1 486	603	173
005	Aufkirch/Brachenreute	187	99	37	109	19	1	52	12	25
006	Andelshofen/Ind.-Geb.	576	251	112	282	64	20	97	75	26
007	Hödingen	608	234	104	248	41	23	109	58	17
008	Nesselwangen	398	170	52	177	16	15	56	80	10
009	Bonndorf	383	164	90	176	33	12	51	65	15
010	Lippertsreute	753	306	115	339	62	24	118	103	32
011	Bambergen	426	194	56	219	40	19	83	57	20
012	Deisendorf	551	233	82	264	41	25	103	76	19
013	Nußdorf	1 336	594	307	635	120	64	302	115	34
435 066	Uhlldingen-Mühlhofen	6 332	2 670	1 210	2 985	520	201	1 263	840	161
001	Oberuhldingen	2 855	1 197	472	1 340	186	70	595	423	66
002	Unteruhldingen	1 660	682	438	766	216	66	322	123	39
003	Mühlhofen	1 817	791	300	879	118	65	346	294	56
	Bodenseekreis	182 639	75 365	36 470	83 628	11 119	6 232	32 937	27 259	6 081
436	Ravensburg									
436 001	Achberg	1 159	465	218	565	140	45	170	166	44
001	Esseratsweiler	361	147	70	170	31	22	54	51	12
002	Oberpol	147	52	21	76	31	3	14	17	11
003	Siberatsweiler	381	148	85	178	42	11	61	51	13
004	Doberatsweiler	270	118	42	141	36	9	41	47	8
436 003	Aichstetten	2 234	942	385	1 071	222	60	231	439	119
001	Aichstetten	1 816	766	302	869	155	48	197	370	99
002	Altmannshofen	418	176	83	202	67	12	34	69	20
436 004	Aitrach	2 567	1 005	411	1 125	154	103	298	462	108
001	Aitrach	2 078	814	327	906	106	90	258	366	86
002	Mooshausen	329	126	57	139	23	10	30	64	12
003	Treherz	160	65	27	80	25	3	10	32	10
436 005	Altshausen	3 968	1 520	970	1 712	212	136	511	717	136
001	Altshausen	3 535	1 422	730	1 577	183	133	484	659	118
002	Dornahof	238	18	202	49	2	—	14	29	4
003	Ingenhart	39	—	—	16	—	—	—	—	—
004	Mendelbeuren	66	—	—	27	—	—	—	—	—
005	Stuben	90	40	16	43	15	2	9	10	7
436 006	Amtzell	2 859	1 222	489	1 373	348	95	389	442	99
000	Amtzell	2 859	1 222	489	1 373	348	95	389	442	99
436 094	Argenbühl	5 330	2 234	918	2 525	592	130	606	954	243
001	Christazhofen	1 438	625	259	696	194	26	133	273	70
002	Eglofs	1 616	649	300	744	182	35	182	277	68
003	Eisenharz	1 275	536	207	585	122	42	160	207	54
004	Ratzenried	1 001	424	152	500	94	27	131	197	51
436 008	Aulendorf, Stadt	7 170	2 793	1 471	3 152	367	426	1 027	1 067	265
001	Ost	1 657	644	343	722	55	104	244	265	54
002	Nord	1 596	614	353	695	81	94	223	229	68
003	West	1 834	706	421	791	80	123	316	227	45
004	Blönnried	698	247	128	282	37	21	81	111	32
005	Tannhausen	679	285	108	322	69	50	73	104	26
006	Zollenreute	706	297	118	340	45	34	90	131	40
436 009	Bad Waldsee, Stadt	15 749	6 468	2 927	7 169	1 092	581	2 429	2 506	561
001	Bad Waldsee	9 232	3 843	2 032	4 199	563	352	1 518	1 456	310
002	Gaisbeuren	1 440	642	207	698	127	63	236	223	49
003	Mittelurbach	1 232	548	156	615	110	48	192	211	54
004	Reute	2 106	753	269	865	120	77	286	314	68

Noch: 5. **Wohnberechtigte Bevölkerung sowie Erwerbstätige in den Gemeindeteilen Baden-Württembergs am 25. Mai 1987**
nach überwiegendem Lebensunterhalt bzw. Stellung im Beruf

Schl.-Nr.	Gemeinde Gemeindeteil	Personen nach über- wiegendem Lebens- unterhalt insgesamt	Darunter durch		Erwerbstätige insgesamt	Davon				
			Erwerbs- tätigkeit	Rente, Pension, eigenes Vermögen, Vermietung, Verpachtung, Altenteil, sonstige Unterstützung		Selbständige, Mithelfende Familien- angehörige	Beamte, Richter, Soldaten usw.	Angestellte (ohne Aus- zubildende)	Facharbeiter, sonstige Arbeiter (ohne Aus- zubildende)	Auszu- bildende
		1	2	3	4	5	6	7	8	9
noch: Bad Waldsee, Stadt										
005	Haisterkirch	1 264	491	189	579	119	33	152	220	55
006	Michelwinnaden	475	191	74	213	53	8	45	82	25
436 010	Bad Wurzach, Stadt	12 444	5 054	2 099	5 678	1 178	314	1 402	2 279	505
001	Arnach	1 146	471	190	536	100	38	134	218	46
002	Dietmanns	806	320	133	352	109	14	64	137	28
003	Eintürnen	614	257	118	299	95	11	67	104	22
004	Gospoldshofen	603	253	106	283	96	8	55	92	32
005	Haidgau	819	307	115	335	80	16	62	135	42
006	Hauerz	1 092	407	180	501	154	21	82	185	59
007	Seibranz	1 095	415	200	486	119	25	86	202	54
008	Unterschwarzach	1 240	499	186	572	156	23	139	215	39
009	Ziegelbach	728	317	120	351	70	20	75	161	25
010	Bad Wurzach	4 301	1 808	751	1 963	199	138	638	830	158
436 011	Baienfurt	6 559	2 894	1 075	3 126	257	286	1 111	1 215	257
001	West	2 079	908	413	974	71	90	380	371	62
002	Nord	776	368	53	386	19	14	73	245	35
003	Ost-1	553	227	116	239	19	25	73	102	20
004	Ost-2	1 449	614	263	681	76	84	263	190	68
005	Süd	1 702	777	230	846	72	73	322	307	72
436 012	Baindt	4 194	1 865	475	2 069	167	195	771	776	160
001	Baindt	4 194	1 865	475	2 069	167	195	771	776	160
436 013	Berg	3 787	1 593	465	1 825	340	172	764	422	127
001	Berg 1	1 679	669	244	788	195	65	264	207	57
002	Berg 2	2 108	924	221	1 037	145	107	500	215	70
436 014	Bergatreute	2 514	1 063	335	1 224	203	84	331	484	122
000	Bergatreute	2 514	1 063	335	1 224	203	84	331	484	122
436 018	Bodnegg	2 731	1 111	646	1 250	270	114	410	354	102
001	Bodnegg	1 133	523	197	594	191	28	137	184	54
002	Außenbereiche	1 598	588	449	656	79	86	273	170	48
436 019	Boms	464	179	97	206	32	17	43	93	21
001	Boms	464	179	97	206	32	17	43	93	21
436 024	Ebenweiler	795	302	117	336	34	24	100	151	27
001	Ebenweiler	795	302	117	336	34	24	100	151	27
436 093	Ebersbach-Musbach	1 245	507	213	584	116	38	139	241	50
001	Ebersbach	650	253	109	293	33	18	84	133	25
002	Musbach	333	134	60	157	53	10	32	52	10
003	Boos	144	60	23	68	18	1	12	29	8
004	Wohnplätze A-Z	118	60	21	66	12	9	11	27	7
436 027	Eichstegen	410	178	74	199	52	15	38	86	8
001	Eichstegen	410	178	74	199	52	15	38	86	8
436 032	Fleischwangen	440	196	54	222	32	14	62	81	33
001	Fleischwangen	440	196	54	222	32	14	62	81	33
436 096	Fronreute	3 630	1 567	481	1 763	286	206	582	556	133
001	Blitzenreute	2 381	1 022	309	1 155	132	157	434	353	79
002	Fronhofen	1 249	545	172	608	154	49	148	203	54
436 039	Grünkraut	2 464	1 084	330	1 224	199	118	439	351	117
001	Grünkraut	1 345	592	153	667	70	77	277	176	67
002	Gullen	204	101	26	110	13	9	42	39	7
003	Süd	309	136	52	157	45	9	52	42	9
004	Ost	354	151	54	169	44	7	34	68	16
005	Nord	252	104	45	121	27	16	34	26	18

Noch: 5. Wohnberechtigte Bevölkerung sowie Erwerbstätige in den Gemeindeteilen Baden-Württembergs am 25. Mai 1987
nach überwiegendem Lebensunterhalt bzw. Stellung im Beruf

Schl.-Nr.	Gemeinde Gemeindeteil	Personen nach über- wiegendem Lebens- unterhalt insgesamt	Darunter durch		Erwerbstätige insgesamt	Davon				
			Erwerbs- tätigkeit	Rente, Pension, eigenes Vermögen, Vermietung, Verpachtung, Altenteil, sonstige Unterstützung		Selbständige, Mithelfende Familien- angehörige	Beamte, Richter, Soldaten usw.	Angestellte (ohne Aus- zubildende)	Facharbeiter, sonstige Arbeiter (ohne Aus- zubildende)	Auszu- bildende
		1	2	3	4	5	6	7	8	9
436 040	Guggenhausen	198	76	46	100	39	4	22	24	11
001	Guggenhausen	98	45	17	53	18	3	14	14	4
002	Egg	100	31	29	47	21	1	8	10	7
436 095	Horgenzell	3 762	1 534	637	1 749	389	135	478	579	168
002	Hasenweiler	1 018	420	224	487	92	42	148	148	57
003	Kappel	588	255	91	277	50	16	71	122	18
004	Wolketsweiler	1 104	433	171	489	117	37	123	170	42
005	Zogenweiler	1 052	426	151	496	130	40	136	139	51
436 047	Hoßkirch	567	244	100	261	51	23	66	104	17
001	Hoßkirch	567	244	100	261	51	23	66	104	17
436 049	Isny im Allgäu, Stadt	13 162	5 118	2 993	5 516	714	321	1 928	2 206	347
000	Isny im Allgäu	9 201	3 384	2 240	3 646	381	245	1 351	1 460	209
002	Beuren	747	307	145	333	87	9	73	143	21
003	Neutrauchburg	1 360	601	291	647	100	31	210	258	48
004	Großholzleute	1 176	524	218	567	92	18	215	203	39
005	Rohrdorf	678	302	99	323	54	18	79	142	30
436 052	Kißlegg	7 764	2 946	1 542	3 340	702	225	877	1 273	263
001	Kißlegg	4 154	1 553	874	1 760	203	166	560	708	123
002	Sommersried	2 135	808	405	921	357	31	150	304	79
003	Immenried	643	241	127	264	58	12	67	104	23
004	Waltershofen	832	344	136	395	84	16	100	157	38
436 053	Königseggwald	554	231	77	276	49	18	73	104	32
001	Königseggwald	554	231	77	276	49	18	73	104	32
436 055	Leutkirch im Allgäu, St.	20 991	8 579	3 969	9 463	1 530	714	2 698	3 781	740
001	Süd	2 562	1 021	638	1 118	137	95	344	483	59
002	West	2 495	1 058	413	1 173	99	106	421	441	106
003	Nord und Ost	5 612	2 200	1 260	2 391	222	240	840	951	138
004	Hofs	790	334	140	383	105	15	89	131	43
005	Wuchzenhofen	2 175	921	310	1 034	223	60	235	406	110
006	Winterstetten	465	192	90	213	45	7	54	88	19
007	Friesenhofen	664	306	110	326	44	17	80	163	22
008	Herlazhofen	2 341	980	386	1 109	288	63	242	436	80
009	Gebrazhofen	1 738	687	291	751	156	44	170	316	65
010	Diepoldshofen	548	238	99	259	73	22	37	96	31
011	Reichenhofen	1 601	642	232	706	138	45	186	270	67
436 064	Ravensburg, Stadt	45 423	18 513	10 320	20 949	2 268	1 926	8 491	6 480	1 784
001	Ravensburg	3 381	1 469	908	1 619	232	99	607	549	132
002	Nordstadt	2 153	936	479	1 027	100	70	397	403	57
003	Burach	3 364	1 267	823	1 391	94	210	663	335	89
004	Oppoltshofen	2 827	1 106	589	1 330	168	127	618	245	172
005	Schornreute	3 149	1 336	779	1 682	110	146	517	752	157
006	Südstadt	6 058	2 333	1 642	2 601	295	257	1 178	686	185
007	Schussensiedlung	2 512	1 051	503	1 137	53	49	270	673	92
008	Krebserösch	407	165	93	185	41	24	69	32	19
009	Weststadt	8 003	3 008	1 990	3 352	236	401	1 611	858	246
011	Schmalegg	1 561	667	203	777	180	51	246	227	73
021	Oberzell	1 896	871	295	945	86	69	421	298	71
022	Bavendorf	843	294	187	351	77	30	139	66	39
023	Dürnast	655	297	105	350	83	21	103	106	37
024	Adelsreute	81	41	12	47	18	2	9	9	9
031	Weißenu	4 562	1 935	1 121	2 186	205	192	850	680	259
032	Oberhofen	3 532	1 573	512	1 725	190	164	742	502	127
033	Gornhofen	439	164	79	244	100	14	51	59	20
436 067	Riedhausen	392	178	53	196	57	6	38	77	18
001	Riedhausen	392	178	53	196	57	6	38	77	18
436 069	Schlier	3 190	1 313	410	1 447	215	180	555	394	103
001	Schlier	1 714	692	227	757	114	97	299	193	54

Noch: **5. Wohnberechtigte Bevölkerung sowie Erwerbstätige in den Gemeindeteilen Baden-Württembergs am 25. Mai 1987**
nach überwiegendem Lebensunterhalt bzw. Stellung im Beruf

Schl.-Nr.	Gemeinde Gemeindeteil	Personen nach über- wiegendem Lebens- unterhalt insgesamt	Darunter durch		Erwerbstätige insgesamt	Davon				
			Erwerbs- tätigkeit	Rente, Pension, eigenes Vermögen, Vermietung, Verpachtung, Altenteil, sonstige Unterstützung		Selbständige, Mithelfende Familien- angehörige	Beamte, Richter, Soldaten usw.	Angestellte (ohne Aus- zubildende)	Facharbeiter, sonstige Arbeiter (ohne Aus- zubildende)	Auszu- bildende
		1	2	3	4	5	6	7	8	9
noch: Schlier										
002	Ankenreute	1 476	621	183	690	101	83	256	201	49
436 077	Unterwaldhausen	225	87	37	108	37	6	34	27	4
001	Untervaldhausen	118	43	21	58	25	3	15	13	2
002	Oberwaldhausen	107	44	16	50	12	3	19	14	2
436 078	Vogt	3 907	1 696	584	1 877	229	147	681	665	155
001	Vogt	3 907	1 696	584	1 877	229	147	681	665	155
436 079	Waldburg	2 240	982	320	1 081	168	116	340	385	72
001	Ost	1 047	454	170	513	95	40	149	187	42
002	West	1 193	528	150	568	73	76	191	198	30
436 081	Wangen im Allgäu, St.	24 359	10 053	5 085	11 261	1 484	844	3 719	4 361	853
001	Innenstadt	1 812	819	461	905	149	49	294	354	59
002	Lindauer Vorstadt	1 297	526	252	600	23	10	80	455	32
003	Berger Höhe	2 749	958	774	1 092	111	126	449	302	104
004	Wittwais	1 130	415	282	470	23	28	128	256	35
005	Prassberg/Waltersbühl	3 661	1 495	907	1 678	123	133	678	626	118
006	Engelberg	964	426	242	468	46	48	185	138	51
007	Hinteres Ebnet	818	372	156	406	26	25	163	169	23
008	Sigmanns/Epplings	969	407	193	447	44	25	154	198	26
009	Atzenberg/Gehrenberg	1 632	744	306	821	64	76	320	312	49
010	Niederwangen	1 578	661	211	771	160	62	224	255	70
011	Neuravensburg	2 087	858	390	948	193	65	284	328	78
012	Schomburg	2 201	947	340	1 055	168	70	272	471	74
013	Karssee	546	227	106	260	90	16	41	86	27
014	Leupolz	1 059	427	178	470	116	39	147	130	38
015	Deuchelried	1 856	771	287	870	148	72	300	281	69
436 082	Weingarten, Stadt	21 954	9 208	4 602	10 057	745	1 362	3 939	3 268	743
001	Nordost	4 564	1 737	964	1 918	179	245	768	582	144
002	Südost	5 990	2 439	1 341	2 711	315	341	1 093	776	186
003	Südwest	6 176	2 517	1 436	2 742	154	287	1 159	884	258
004	Nordwest	5 224	2 515	861	2 686	97	489	919	1 026	155
436 083	Wilhelmsdorf	3 871	1 498	841	1 713	302	163	622	451	175
000	Wilhelmsdorf	2 118	755	532	861	110	96	379	187	89
001	Pfrungen	482	199	84	234	58	22	64	72	18
002	Esenhausen	564	242	97	273	72	21	75	81	24
003	Zußdorf	707	302	128	345	62	24	104	111	44
436 085	Wolfegg	3 069	1 185	683	1 355	186	93	396	543	137
001	Wolfegg	1 369	539	245	625	78	54	201	220	72
002	Alttann	866	331	247	367	36	20	110	172	29
003	Rötenbach	566	220	104	262	56	11	51	118	26
004	Molpertshaus	268	95	87	101	16	8	34	33	10
436 087	Wolpertswende	3 541	1 489	531	1 634	194	150	534	630	126
000	Wolpertswende	3 541	1 489	531	1 634	194	150	534	630	126
	Ravensburg	241 882	99 172	47 080	110 781	15 652	9 606	37 344	39 194	8 985
437	Sigmaringen									
437 005	Beuron	924	353	229	433	44	34	132	189	34
001	Beuron	268	79	62	141	11	8	62	55	5
002	Hausen	539	228	137	244	26	20	60	117	21
003	Thiergarten	117	46	30	48	7	6	10	17	8
437 008	Bingen	2 663	1 158	427	1 238	105	152	392	497	92
001	Bingen	1 930	855	300	916	82	131	293	336	74
002	Hitzkofen	508	217	83	233	16	17	77	108	15
003	Hornstein	97	41	16	43	3	3	10	25	2
004	Hochberg	128	45	28	46	4	1	12	28	1

Noch: 5. Wohnberechtigte Bevölkerung sowie Erwerbstätige in den Gemeindeteilen Baden-Württembergs am 25. Mai 1987
nach überwiegendem Lebensunterhalt bzw. Stellung im Beruf

Schl.-Nr.	Gemeinde Gemeindeteil	Personen nach über- wiegendem Lebens- unterhalt insgesamt	Darunter durch		Erwerbstätige insgesamt	Davon				
			Erwerbs- tätigkeit	Rente, Pension, eigenes Vermögen, Vermietung, Verpachtung, Alten- teil, sonstige Unterstützung		Selbständige, Mithelfende Familien- angehörige	Beamte, Richter, Soldaten usw.	Angestellte (ohne Aus- zubildende)	Facharbeiter, sonstige Arbeiter (ohne Aus- zubildende)	Auszu- bildende
		1	2	3	4	5	6	7	8	9
437 031	Gammertingen, Stadt	6 218	2 691	1 203	2 980	313	241	860	1 291	275
001	Gammertingen	4 393	1 921	702	2 137	220	193	626	936	162
002	Harthausen	216	92	40	103	14	3	18	62	6
003	Bronnen	424	197	82	207	24	17	81	68	17
004	Mariaberg	473	118	287	129	—	9	59	27	34
005	Feldhausen	420	212	48	244	30	19	37	126	32
006	Kettenacker	292	151	44	160	25	—	39	72	24
437 044	Herbertingen	4 115	1 680	718	1 886	225	148	487	864	162
001	Herbertingen	2 619	1 070	462	1 179	122	118	319	523	97
002	Hundersingen	769	330	133	375	33	13	93	204	32
003	Marbach	536	206	91	239	45	11	52	111	20
004	Mieterkingen	191	74	32	93	25	6	23	26	13
437 124	Herdwangen-Schönach	2 245	878	506	1 099	167	68	293	505	66
001	Herdwangen	1 141	458	208	520	113	36	129	209	33
002	Großschönach	800	283	246	432	36	19	124	229	24
003	Oberndorf	304	137	52	147	18	13	40	67	9
437 047	Hettingen, Stadt	2 041	978	304	1 071	140	72	253	524	82
001	Hettingen	1 015	496	157	536	38	27	125	311	35
002	Inneringen	1 026	482	147	535	102	45	128	213	47
437 053	Hohentengen	3 940	1 792	586	1 993	205	377	411	851	149
001	Hohentengen	1 906	926	261	1 021	101	314	207	347	52
002	Bremen	284	118	46	128	13	13	37	55	10
003	Eichen	146	66	23	75	4	3	19	38	11
004	Enzkofen	182	58	40	72	9	2	12	40	9
005	Günzkofen	258	97	40	117	20	10	24	54	9
006	Ölkofen	458	196	66	214	22	16	50	109	17
007	Ursendorf	235	87	46	99	5	5	19	64	6
008	Völkofen	385	199	53	217	25	12	38	112	30
009	Altensweiler	13	—	—	11	—	—	—	—	—
010	Repperweiler	73	—	—	39	—	—	—	—	—
437 056	Illmensee	1 653	675	280	773	164	59	242	251	57
001	Illmensee	777	309	133	359	67	31	115	120	26
002	Ruschweiler	677	291	102	329	78	25	107	95	24
003	Illwangen	199	75	45	85	19	3	20	36	7
437 059	Inzigkofen	2 267	1 011	373	1 102	97	143	339	442	81
000	Inzigkofen	998	450	158	492	43	78	170	162	39
002	Vilsingen	729	312	115	345	26	40	95	162	22
003	Engelswies	540	249	100	265	28	25	74	118	20
437 065	Krauchenwies	4 386	1 839	695	2 060	251	166	519	944	180
001	Krauchenwies	1 800	763	314	854	101	82	226	372	73
002	Ablach	613	286	91	310	22	16	82	157	33
003	Bittelschieß	262	100	31	115	19	8	22	57	9
004	Ettisweiler	73	22	15	33	10	—	5	12	6
005	Göggingen	914	390	133	428	58	43	101	190	36
006	Hausen	724	278	111	320	41	17	83	156	23
437 072	Leibertingen	1 989	920	297	1 033	97	66	228	578	64
001	Leibertingen	670	291	106	319	29	23	73	180	14
002	Kreenheinstetten	586	312	64	340	30	19	78	195	18
003	Thalheim	536	229	90	276	32	18	53	149	24
004	Altheim	197	88	37	98	6	6	24	54	8
437 076	Mengen, Stadt	9 383	4 041	1 699	4 448	470	418	1 327	1 912	321
001	Mengen-Südwest	864	360	148	393	65	38	127	137	26
002	Mengen-Nordwest	367	152	83	167	22	8	44	84	9
003	Mengen-Ost	952	414	210	444	36	38	127	212	31
004	Mengen-Süd	1 233	483	320	548	52	55	204	191	46
005	Holderstock	1 441	685	178	745	45	113	256	287	44
006	Mengen-Nord	562	236	109	273	50	13	71	117	22

Noch: 5. Wohnberechtigte Bevölkerung sowie Erwerbstätige in den Gemeindeteilen Baden-Württembergs am 25. Mai 1987
nach überwiegendem Lebensunterhalt bzw. Stellung im Beruf

Schl.-Nr.	Gemeinde Gemeindeteil	Personen nach über- wiegendem Lebens- unterhalt insgesamt	Darunter durch		Erwerbstätige insgesamt	Davon				
			Erwerbs- tätigkeit	Rente, Pension, eigenes Vermögen, Vermietung, Verpachtung, Altenteil, sonstige Unterstützung		Selbständige, Mithelfende Familien- angehörige	Beamte, Richter, Soldaten usw.	Angestellte (ohne Aus- zubildende)	Facharbeiter, sonstige Arbeiter (ohne Aus- zubildende)	Auszu- bildende
		1	2	3	4	5	6	7	8	9
noch: Mengen, Stadt										
021	Ennetach-Nord	634	262	122	293	37	30	97	112	17
022	Ennetach-Süd	975	432	137	492	51	46	144	219	32
030	Blochingen	799	364	133	385	32	32	81	198	42
040	Rulfingen	1 035	444	165	482	51	31	133	234	33
050	Beuren	257	112	50	118	15	6	20	68	9
060	Rosna	264	97	44	108	14	8	23	53	10
437 078	Meßkirch, Stadt	7 359	3 160	1 375	3 445	484	312	932	1 483	234
001	Kernstadt	4 882	2 079	939	2 262	293	229	671	920	149
002	Dietershofen	176	89	34	96	15	8	22	43	8
003	Heudorf	321	129	72	140	34	6	32	60	8
004	Langenhart	241	93	48	105	22	7	14	56	6
005	Menningen	397	191	56	213	20	13	61	96	23
006	Rengetsweiler	381	170	48	179	28	12	38	82	19
007	Ringgenbach	179	73	38	83	24	4	14	35	6
008	Rohrdorf	782	336	140	367	48	33	80	191	15
437 082	Neufra	1 861	901	364	972	82	36	238	564	52
001	Neufra	1 861	901	364	972	82	36	238	564	52
437 086	Ostrach	5 407	2 301	972	2 533	438	165	656	1 065	209
001	Burgweiler	837	378	151	421	83	20	114	169	35
002	Einhart	294	143	47	149	15	10	30	82	12
003	Habsthal	121	43	27	51	17	2	7	22	3
004	Jettkofen	236	110	47	125	16	5	26	63	15
005	Kalkreute	92	36	15	41	8	2	11	17	3
006	Laubbach	212	89	39	99	30	1	22	39	7
007	Levertswweiler	247	108	47	113	16	10	21	57	9
008	Magenbuch	260	95	40	100	20	10	24	41	5
009	Ostrach	2 530	1 067	454	1 176	170	92	356	464	94
010	Spöck	128	54	24	56	13	4	10	28	1
011	Tafertsweiler	298	113	58	124	32	7	27	43	15
012	Wangen	152	65	23	78	18	2	8	40	10
437 088	Pfullendorf, Stadt	10 734	4 806	1 641	5 272	653	749	1 395	2 103	372
001	Pfullendorf	7 912	3 599	1 238	3 895	348	661	1 064	1 562	260
002	Aach-Linz	1 105	485	151	542	97	39	149	216	41
003	Denkingen	636	272	82	315	60	18	66	149	22
004	Gaisweiler	125	62	16	69	28	2	5	28	6
005	Großstadelhofen	389	167	68	188	50	15	48	63	12
006	Mottschieß	121	40	24	50	13	3	9	21	4
007	Otterswang	211	74	34	86	25	6	16	28	11
008	Zell am Andelsbach	235	107	28	127	32	5	38	36	16
437 123	Sauldorf	2 223	1 027	411	1 142	244	60	245	488	105
001	Bietingen	236	118	43	122	22	3	16	70	11
002	Boll	373	168	73	191	33	4	44	93	17
003	Krumbach	305	133	53	149	35	9	30	58	17
004	Rast	366	168	62	182	37	13	38	76	18
005	Sauldorf	557	252	113	296	71	20	67	122	16
006	Wasser	386	188	67	202	46	11	50	69	26
437 100	Saulgau, Stadt	15 626	6 299	3 028	6 899	996	667	2 063	2 670	503
100	Saulgau	9 708	3 920	2 152	4 258	505	465	1 321	1 689	278
101	Wilfertsweiler	102	50	21	53	19	-	5	22	7
120	Bierstetten	274	113	51	123	25	7	30	48	13
121	Steinbronnen	168	73	30	82	9	8	22	34	9
130	Bolstern	326	130	55	143	20	8	36	70	9
131	Heratskirch	70	30	12	35	10	3	9	10	3
140	Bondorf	287	139	39	146	31	7	44	49	15
150	Braunenweiler	632	297	89	323	46	19	84	156	18
160	Friedberg	418	190	78	199	26	18	54	75	26
170	Fulgenstadt	635	252	93	287	47	16	92	109	23
180	Großtissen	157	58	23	73	16	5	16	27	9
181	Kleintissen	185	80	24	91	25	4	21	33	8

Noch: 5. Wohnberechtigte Bevölkerung sowie Erwerbstätige in den Gemeindeteilen Baden-Württembergs am 25. Mai 1987
nach überwiegendem Lebensunterhalt bzw. Stellung im Beruf

Schl.-Nr.	Gemeinde Gemeindeteil	Personen nach über- wiegendem Lebens- unterhalt insgesamt	Darunter durch		Erwerbstätige insgesamt	Davon				
			Erwerbs- tätigkeit	Rente, Pension, eigenes Vermögen, Vermietung, Verpachtung, Altenteil, sonstige Unterstützung		Selbständige, Mithelfende Familien- angehörige	Beamte, Richter, Soldaten usw.	Angestellte (ohne Aus- zubildende)	Facharbeiter, sonstige Arbeiter (ohne Aus- zubildende)	Auszu- bildende
		1	2	3	4	5	6	7	8	9
noch: Saulgau, Stadt										
190	Haid	146	64	20	72	23	8	15	20	6
191	Bogenweiler	416	180	55	194	38	21	75	46	14
192	Sießeln	460	59	17	66	11	12	17	19	7
200	Hochberg	353	141	60	160	20	16	52	55	17
201	Luditsweiler	129	57	19	62	10	5	19	24	4
210	Lampertsweiler	272	94	46	119	28	11	27	46	7
220	Moosheim	346	142	66	163	43	16	43	48	13
230	Renhardsweiler	259	105	43	117	19	14	42	32	10
240	Wolfartsweiler	283	125	35	133	25	4	39	58	7
437 101	Scheer, Stadt	2 499	1 101	467	1 189	90	117	320	584	78
001	Scheer	1 946	870	375	944	74	96	260	446	68
002	Heudorf	553	231	92	245	16	21	60	138	10
437 102	Schwenningen	1 677	793	284	835	66	67	169	471	62
001	Schwenningen	1 677	793	284	835	66	67	169	471	62
437 104	Sigmaringen, Stadt	15 976	7 022	3 138	7 540	540	2 282	2 343	1 783	592
001	Sigmaringen	11 386	5 116	2 367	5 463	359	1 944	1 668	1 054	438
003	Laiz	2 804	1 127	465	1 220	96	252	452	340	80
004	Gutenstein	445	205	73	231	27	20	44	118	22
005	Oberschmeien	424	202	69	213	11	22	62	97	21
006	Jungnau	727	295	131	328	36	30	89	152	21
007	Unterschmeien	190	77	33	85	11	14	28	22	10
437 105	Sigmaringendorf	3 660	1 555	613	1 734	124	206	538	753	113
001	Sigmaringendorf	3 016	1 302	460	1 437	113	195	450	583	96
002	Laucherthal	644	253	153	297	11	11	88	170	17
437 107	Stetten am kalten Markt	5 479	2 875	848	3 102	214	840	655	1 172	221
001	Stetten a. kalten Markt	3 605	1 964	518	2 122	140	752	435	662	133
002	Frohnstetten	1 088	541	192	577	38	38	151	300	50
003	Storzigen	417	197	65	214	15	36	45	89	29
004	Glashütte	369	173	73	189	21	14	24	121	9
437 114	Veringenstadt, Stadt	2 188	994	376	1 062	83	109	273	540	57
001	Veringenstadt	1 493	684	260	736	69	63	186	373	45
002	Veringendorf	507	232	87	242	11	45	62	117	7
003	Hermentingen	188	78	29	84	3	1	25	50	5
437 118	Wald	2 514	917	389	1 033	185	82	255	398	113
001	Wald	952	258	112	299	59	33	80	85	42
002	Glashütte	91	36	16	44	7	1	13	17	6
003	Hippetsweiler	214	86	32	98	14	1	21	50	12
004	Kappel	99	40	19	43	9	3	11	15	5
005	Reischach	79	—	—	40	—	—	—	—	—
006	Riedetsweiler	108	34	20	44	12	2	4	18	8
007	Rothenlachen	46	—	—	19	—	—	—	—	—
008	Ruhestetten	173	68	35	78	18	7	21	28	4
009	Sentenhart	342	156	57	170	30	18	42	66	14
010	Walbertsweiler	410	182	70	198	18	15	53	94	18
	Sigmaringen	119 027	51 767	21 223	56 874	6 477	7 636	15 565	22 922	4 274
	Region Bodensee-Oberschwaben	543 548	226 304	104 773	251 283	33 248	23 474	85 846	89 375	19 340
	Regierungsbezirk Tübingen	1 591 436	679 340	306 007	745 641	81 913	68 091	253 733	288 425	53 479

6. Privathaushalte in den Gemeindeteilen Baden-Württembergs am 25. Mai 1987 nach Haushaltsgröße und Einzugsjahr

Schl.-Nr.	Gemeinde Gemeindeteil	Privathaushalte				Privathaushalte nach Einzugsjahr ¹⁾				
		ins- gesamt	davon							
			Einpersonen- haushalte		Mehrpersonen- haushalte		vor 1970	1970 bis 1979	1980 bis 1984	1985 und später
			zu- sammen	darunter weiblich	zu- sammen	Personen je Haushalt				

Regierungsbezirk Stuttgart
Region Mittlerer Neckar

Stadtkreis										
111 000	Stuttgart, L.-Hauptstadt	283 561	133 602	75 245	149 959	2,8	76 887	70 778	58 332	64 558
010	Solitude	16	—	—	—	—	—	—	—	—
020	Rot- u. Schwarzwildpark	4	—	—	—	—	—	—	—	—
030	West	28 651	15 922	9 343	12 729	2,8	7 274	6 663	5 780	7 334
031	Mitte	13 358	8 472	4 172	4 886	2,8	2 620	2 797	2 916	3 997
032	Nord	13 034	7 153	3 830	5 881	2,9	3 705	2 904	2 516	3 109
033	Ost	24 835	12 473	7 425	12 362	2,8	7 248	5 862	5 062	5 811
034	Frauenkopf	348	125	79	223	3,0	114	73	76	72
035	Süd	20 542	11 184	5 958	9 358	2,8	4 777	4 789	4 105	5 434
040	Kaltental	3 040	1 472	839	1 568	2,8	896	696	607	703
100	Botnang	6 401	2 616	1 665	3 785	2,9	1 266	2 084	1 556	1 300
110	Feuerbach	13 908	6 324	3 449	7 584	2,9	3 677	3 747	2 987	2 865
120	Weilimdorf	7 486	2 686	1 459	4 800	3,0	1 796	1 539	2 360	1 578
121	Bergheim	1 454	469	314	985	2,7	692	371	166	180
122	Giebel	2 282	730	515	1 552	2,6	997	626	343	269
123	Hausen	435	152	63	283	3,3	74	144	122	84
124	Wolfsbusch	998	339	220	659	2,9	486	179	155	149
200	Stammheim	4 787	1 804	980	2 983	2,9	1 258	1 134	860	1 367
210	Zuffenhausen	10 530	4 623	2 324	5 907	2,9	2 834	2 414	2 049	2 611
211	Neuwirtshaus	380	108	75	272	3,0	247	58	31	23
212	Rot	5 399	2 445	1 473	2 954	2,7	2 091	1 174	952	1 063
220	Zazenhausen	611	219	108	392	2,9	217	116	127	132
300	Mühlhausen	1 454	511	281	943	2,8	462	400	267	288
301	Freiberg	3 188	964	656	2 224	3,0	1 122	944	495	577
302	Mönchfeld	1 533	583	397	950	2,7	753	315	232	209
310	Hofen	1 979	788	448	1 191	2,9	375	738	432	383
311	Neugereut	2 791	684	441	2 107	3,1	1	1 353	826	558
320	Münster	3 237	1 335	861	1 902	2,7	1 166	774	611	608
400	Bad Cannstatt	27 017	12 812	7 022	14 205	2,9	7 321	7 239	5 412	5 870
401	Burgholzhof	28	—	—	—	—	—	—	—	—
402	Sommerrain	1 437	579	283	858	2,9	358	231	327	478
403	Steinhaldenfeld	1 644	591	361	1 053	2,8	861	309	221	211
500	Untertürkheim	6 005	2 677	1 402	3 328	2,9	1 802	1 492	1 211	1 217
501	Luginsland	1 472	578	375	894	2,8	491	316	319	318
510	Rotenberg	396	158	84	238	3,0	142	81	85	72
520	Obertürkheim	2 344	1 041	481	1 303	2,9	669	571	457	493
530	Uhlbach	1 434	573	321	861	2,8	440	415	288	258
540	Hedelfingen	2 550	1 113	598	1 437	2,8	770	617	477	546
541	Lederberg	109	36	20	73	2,8	57	15	14	20
550	Rohracker	1 679	639	356	1 040	2,9	368	460	399	393
560	Wangen	4 472	1 996	1 056	2 476	2,8	1 350	1 191	873	900
600	Sillenbuch	3 818	1 635	1 113	2 183	2,9	1 118	1 148	738	718
610	Heumaden	4 234	1 474	1 001	2 760	2,8	953	1 076	1 377	765
620	Riedenberg	1 778	780	456	998	2,8	255	509	516	445
700	Birkach	2 284	1 045	593	1 239	2,9	433	557	512	681
701	Schönberg	573	232	138	341	2,9	198	134	100	124
720	Plieningen	3 044	1 264	719	1 780	2,9	619	801	644	805
721	Steckfeld	936	387	242	549	2,8	344	181	159	206
722	Asemwald	1 079	511	365	568	2,5	—	727	187	160
730	Hohenheim	360	326	111	34	3,5	12	15	76	256
800	Degerloch	7 244	3 590	2 201	3 654	2,8	2 305	1 697	1 269	1 451
801	Hoffeld	1 430	636	440	794	2,8	274	612	283	236
810	Möhringen	9 015	3 843	2 290	5 172	2,9	2 190	2 709	1 827	1 929
811	Fasanenhof	3 299	1 260	779	2 039	2,8	1 503	728	468	422
812	Sonnenberg	1 697	789	514	908	2,9	527	398	357	326
900	Vaihingen	12 732	6 197	2 865	6 535	2,9	3 121	3 047	2 598	3 349
901	Büsnau	1 226	471	285	755	2,7	504	208	254	204
910	Rohr	3 623	1 427	894	2 196	2,8	872	948	924	738
911	Dürtlewang	1 921	742	494	1 179	2,7	874	437	318	247

1) Ohne Untermieterhaushalte.

Noch: 6. Privathaushalte in den Gemeindeteilen Baden-Württembergs am 25. Mai 1987 nach Haushaltsgröße und Einzugsjahr

Schl.-Nr.	Gemeinde Gemeindeteil	Privathaushalte					Privathaushalte nach Einzugsjahr ¹⁾			
		ins- gesamt	davon				vor 1970	1970 bis 1979	1980 bis 1984	1985 und später
			Einpersonen- haushalte		Mehrpersonen- haushalte					
			zu- sammen	darunter weiblich	zu- sammen	Personen je Haushalt				
1	2	3	4	5	6	7	8	9		
Landkreise										
115	Böblingen									
115 001	Aidlingen	3 121	942	622	2 179	3,2	808	944	553	571
001	Aidlingen	1 887	617	456	1 270	3,2	505	560	292	321
002	Deufringen	650	181	86	469	3,2	172	144	161	156
003	Dachtel	431	94	55	337	3,2	82	203	71	65
004	Lehenweiler	153	50	25	103	3,3	49	37	29	29
115 002	Altdorf	1 024	223	127	801	3,4	294	334	175	210
001	Altdorf	1 024	223	127	801	3,4	294	334	175	210
115 003	Böblingen, Stadt	18 388	6 076	3 561	12 312	3,0	4 872	4 664	3 818	4 225
011	Innenstadt 1	1 114	474	236	640	2,8	305	232	221	273
012	Innenstadt 2	600	265	144	335	2,9	153	134	96	180
021	Nordoststadt 1	826	282	187	544	2,8	370	166	135	130
022	Nordoststadt 2	1 377	667	490	710	2,9	421	267	243	426
023	Nordoststadt 3	1 068	361	209	707	3,0	397	255	178	172
024	Nordoststadt 4	1 458	576	370	882	2,9	563	314	255	253
031	Südoststadt 1	1 011	340	168	671	3,1	214	377	204	164
032	Südoststadt 2	1 144	327	200	817	3,0	192	439	261	234
033	Südoststadt 3	961	299	160	662	2,9	237	254	225	216
041	Südweststadt 1	2 801	629	343	2 172	3,2	346	649	873	857
042	Südweststadt 2	1 501	447	266	1 054	3,0	325	493	261	310
051	Nordweststadt	2 540	914	519	1 626	3,0	901	492	433	557
111	Dagersheim 1	986	247	139	739	3,1	237	317	198	204
112	Dagersheim 2	1 001	248	130	753	3,2	211	275	235	249
115 004	Bondorf	1 249	269	167	980	3,3	413	292	285	240
001	Bondorf	1 249	269	167	980	3,3	413	292	285	240
115 010	Deckenpfronn	756	174	95	582	3,3	234	210	149	154
001	Deckenpfronn	756	174	95	582	3,3	234	210	149	154
115 013	Ehningen	2 787	782	436	2 005	3,1	768	802	495	592
001	Ehningen	2 787	782	436	2 005	3,1	768	802	495	592
115 015	Gärtringen	3 943	959	533	2 984	3,1	851	1 069	838	1 082
001	Nordost	533	107	68	426	3,0	247	98	67	108
002	Südost	840	222	122	618	3,1	139	260	209	207
003	Nordwest	820	217	113	603	3,2	217	171	182	233
004	Südwest	930	220	125	710	3,1	98	349	244	217
005	Nord	212	67	34	145	3,1	1	1	14	190
106	Gärtringen Rohrau	608	126	71	482	3,2	149	190	122	127
115 016	Gäufelden	2 221	454	285	1 767	3,4	650	658	438	426
001	Nebringen	921	181	110	740	3,3	207	295	192	215
002	Öschelbronn	917	178	117	739	3,4	282	282	180	150
003	Tailfingen	383	95	58	288	3,4	161	81	66	61
115 054	Grafenau	2 130	618	364	1 512	3,1	645	522	378	477
001	Döffingen	1 376	377	231	999	3,1	468	340	233	272
002	Dätzingen	754	241	133	513	3,0	177	182	145	205
115 021	Herrenberg, Stadt	10 072	2 844	1 865	7 228	3,3	2 882	2 867	1 905	2 009
010	Nord	3 007	958	665	2 049	3,2	714	867	679	631
015	Süd	2 166	830	556	1 336	3,1	815	448	328	469
020	Affstätt	579	138	80	441	3,4	116	232	103	107
030	Gültstein	974	215	122	759	3,3	318	242	198	182
040	Haslach	539	88	55	451	3,3	106	234	93	83
060	Kayh	492	118	78	374	3,3	191	135	83	63
070	Kuppingen	1 202	257	166	945	3,4	307	378	192	284
080	Mönchberg	331	80	53	251	3,4	114	70	60	76
090	Oberjesingen	782	160	90	622	3,3	201	261	169	114
115 022	Hildrizhausen	1 117	272	149	845	3,1	316	313	201	249
001	Hildrizhausen	1 117	272	149	845	3,1	316	313	201	249

1) Ohne Untermieterhaushalte.

Noch: 6. Privathaushalte in den Gemeindeteilen Baden-Württembergs am 25. Mai 1987 nach Haushaltsgröße und Einzugsjahr

Schl.-Nr.	Gemeinde Gemeindeteil	Privathaushalte					Privathaushalte nach Einzugsjahr ¹⁾			
		ins- gesamt	davon				vor 1970	1970 bis 1979	1980 bis 1984	1985 und später
			Einpersonen- haushalte		Mehrpersonen- haushalte					
			zu- sammen	darunter weiblich	zu- sammen	Personen je Haushalt				
1	2	3	4	5	6	7	8	9		
115 024	Holzgerlingen	3 528	900	520	2 628	3,1	1 143	835	623	832
001	Holzgerlingen	3 528	900	520	2 628	3,1	1 143	835	623	832
115 053	Jettingen	1 929	396	235	1 533	3,3	586	493	411	380
001	Oberjettingen	724	163	95	561	3,3	247	148	145	163
002	Unterjettingen	1 205	233	140	972	3,3	339	345	266	217
115 028	Leonberg, Stadt	17 357	5 564	3 323	11 793	3,0	4 313	4 623	3 914	3 897
001	Leonberg	5 205	1 856	1 161	3 349	3,0	1 379	1 213	1 095	1 309
002	Eltingen	4 839	1 588	962	3 251	3,0	993	1 268	1 239	1 172
003	Ramtel	2 273	653	389	1 620	2,9	672	563	510	462
004	Silberberg	434	144	87	290	3,0	148	109	92	77
100	Gebersheim	718	158	101	560	3,2	193	236	132	147
200	Höfingen	2 142	643	400	1 499	3,0	658	617	438	370
300	Warmbronn	1 746	522	223	1 224	3,1	270	617	408	360
115 029	Magstadt	2 998	777	445	2 221	3,1	886	905	592	546
001	Magstadt	2 998	777	445	2 221	3,1	886	905	592	546
115 034	Mötzingen	920	191	128	729	3,4	326	234	183	157
001	Mötzingen	920	191	128	729	3,4	326	234	183	157
115 037	Nufringen	1 542	365	230	1 177	3,2	472	423	299	283
001	Nufringen	1 542	365	230	1 177	3,2	472	423	299	283
115 041	Renningen, Stadt	5 226	1 277	794	3 949	3,1	1 418	1 425	1 193	1 092
001	Renningen	3 629	900	571	2 729	3,1	875	1 044	860	790
002	Malmsheim	1 597	377	223	1 220	3,2	543	381	333	302
115 042	Rutesheim	3 307	814	517	2 493	3,1	1 039	890	684	628
001	Rutesheim	2 630	609	384	2 021	3,1	740	754	576	512
002	Heuweg	300	98	68	202	2,9	156	44	40	49
003	Perouse	377	107	65	270	3,2	143	92	68	67
115 044	Schönaich	3 658	1 024	579	2 634	3,2	1 171	914	715	723
001	Schönaich	3 658	1 024	579	2 634	3,2	1 171	914	715	723
115 045	Sindelfingen, Stadt	24 730	8 520	4 074	16 210	3,0	6 160	6 529	5 490	4 570
001	Mitte	3 166	1 211	596	1 955	3,0	789	698	741	706
002	Nord	8 528	2 172	1 365	6 356	3,1	2 424	2 274	2 155	1 422
003	Ost	2 651	921	573	1 730	3,0	522	936	543	519
004	Goldberg	3 478	1 333	672	2 145	2,9	837	1 068	654	637
005	West	1 886	1 525	118	361	3,0	266	257	210	254
101	Maichingen	3 878	1 077	604	2 801	3,0	949	1 055	909	821
201	Darmsheim	1 143	281	146	862	3,2	373	241	278	211
115 046	Steinenbronn	1 889	530	298	1 359	3,1	526	510	418	383
001	Steinenbronn	1 889	530	298	1 359	3,1	526	510	418	383
115 048	Waldenbuch, Stadt	2 993	833	499	2 160	3,1	702	898	640	694
001	Waldenbuch	1 125	366	231	759	3,1	417	281	183	217
002	Kalkofen	1 285	323	190	962	3,1	161	456	296	353
003	Hasenhof	43	8	2	35	2,8	18	9	5	9
004	Liebenau	284	71	36	213	3,2	30	59	117	71
005	Glashütte	256	65	40	191	3,3	76	93	39	44
115 050	Weil der Stadt, Stadt	6 337	1 639	947	4 698	3,1	1 742	1 811	1 354	1 179
001	Weil der Stadt	2 810	811	447	1 999	3,1	679	779	570	637
100	Merklingen	1 968	498	293	1 470	3,2	614	548	428	309
200	Hausen	298	78	51	220	3,2	106	83	70	30
300	Schaffhausen	720	160	97	560	3,2	193	216	175	119
400	Müncklingen	541	92	59	449	3,1	150	185	111	84
115 051	Weil im Schönbuch	3 215	782	480	2 433	3,2	996	855	681	574
001	Weil im Schönbuch	2 528	633	392	1 895	3,2	809	613	558	461
002	Neuweiler	334	79	43	255	3,4	71	138	60	52

1) Ohne Untermieterhaushalte.

Noch: 6. Privathaushalte in den Gemeindeteilen Baden-Württembergs am 25. Mai 1987 nach Haushaltsgröße und Einzugsjahr

Schl.-Nr.	Gemeinde Gemeindeteil	Privathaushalte					Privathaushalte nach Einzugsjahr ¹⁾			
		ins- gesamt	davon				vor 1970	1970 bis 1979	1980 bis 1984	1985 und später
			Einpersonen- haushalte		Mehrpersonen- haushalte					
			zu- sammen	darunter weiblich	zu- sammen	Personen je Haushalt				
1	2	3	4	5	6	7	8	9		
noch: Weil im Schönbuch										
003	Breitenstein	353	70	45	283	3,2	116	104	63	61
115 052	Weissach	2 422	613	328	1 809	3,1	636	646	574	490
001	Weissach	1 429	366	202	1 063	3,1	410	329	362	270
002	Flacht	993	247	126	746	3,1	226	317	212	220
	Böblingen	128 859	37 838	21 601	91 021	3,1	34 849	34 666	27 006	26 663
116	Esslingen									
116 081	Aichtal, Stadt	3 277	770	430	2 507	3,1	900	922	728	672
001	Grötzingen	1 307	309	176	998	3,1	321	433	248	286
002	Aich	1 129	274	146	855	3,0	329	260	281	232
003	Neuenhaus	841	187	108	654	3,1	250	229	199	154
116 076	Aichwald	2 917	689	391	2 228	3,2	654	1 114	608	509
001	Aichelberg	935	228	139	707	3,2	195	374	202	160
002	Aichschieß	666	149	83	517	3,1	227	213	103	123
003	Krummhardt	286	70	41	216	3,4	43	120	69	51
004	Lobenrot	99	25	14	74	3,2	24	53	10	7
005	Schanbach	931	217	114	714	3,1	165	354	224	168
116 004	Altbach	2 365	668	399	1 697	2,9	643	722	511	416
001	Altbach	2 365	668	399	1 697	2,9	643	722	511	416
116 005	Altdorf	308	60	34	248	3,4	113	63	72	48
001	Altdorf	308	60	34	248	3,4	113	63	72	48
116 006	Altenriet	498	100	67	398	3,3	139	162	100	93
001	Altenriet	498	100	67	398	3,3	139	162	100	93
116 007	Baltmannsweiler	2 016	460	261	1 556	3,2	559	659	393	339
001	Baltmannsweiler	1 102	246	154	856	3,2	368	285	234	187
002	Hohengehren	914	214	107	700	3,2	191	374	159	152
116 008	Bempflingen	1 183	275	187	908	3,2	429	321	231	196
001	Nord	775	190	126	585	3,2	265	213	151	143
002	West	247	57	44	190	3,1	111	62	45	28
003	Kleinbettlingen	161	28	17	133	3,1	53	46	35	25
116 011	Beuren	1 295	345	229	950	3,1	513	299	217	242
001	Beuren	1 153	306	203	847	3,1	441	268	198	222
002	Balzholz	142	39	26	103	3,4	72	31	19	20
116 012	Bissingen an der Teck	1 238	316	202	922	3,3	447	305	223	221
001	Bissingen an der Teck	1 088	273	176	815	3,3	399	260	193	199
002	Ochsenwang	150	43	26	107	3,2	48	45	30	22
116 014	Deizisau	2 424	656	391	1 768	3,1	798	698	422	382
001	Deizisau	2 424	656	391	1 768	3,1	798	698	422	382
116 015	Denkendorf	4 054	1 284	651	2 770	3,1	1 197	1 027	853	745
001	Denkendorf	4 054	1 284	651	2 770	3,1	1 197	1 027	853	745
116 016	Dettingen unter Teck	1 980	527	342	1 453	3,1	680	607	313	350
001	Dettingen unter Teck	1 980	527	342	1 453	3,1	680	607	313	350
116 018	Erkenbrechtsweiler	682	141	97	541	3,1	244	183	118	124
001	Erkenbrechtsweiler	682	141	97	541	3,1	244	183	118	124
116 019	Esslingen am Neckar,St.	42 254	17 038	9 358	25 216	2,9	12 561	10 498	7 869	8 044
011	Mitte	2 705	1 234	559	1 471	3,0	629	578	570	590
012	West	1 667	653	358	1 014	3,0	290	466	298	475
013	Hohenkreuz	1 593	692	438	901	2,9	604	332	270	281
014	Ost	4 483	2 013	1 061	2 470	3,0	1 039	1 049	882	1 115
021	Neckarhalde	388	129	85	259	2,8	149	95	69	53
022	Rüdern	587	220	137	367	3,1	162	95	161	152

1) Ohne Untermieterhaushalte.

Noch: 6. Privathaushalte in den Gemeindeteilen Baden-Württembergs am 25. Mai 1987 nach Haushaltsgröße und Einzugsjahr

Schl.-Nr.	Gemeinde Gemeindeteil	Privathaushalte					Privathaushalte nach Einzugsjahr ¹⁾			
		ins- gesamt	davon				vor 1970	1970 bis 1979	1980 bis 1984	1985 und später
			Einpersonen- haushalte		Mehrpersonen- haushalte					
			zu- sammen	darunter weiblich	zu- sammen	Personen je Haushalt				
1	2	3	4	5	6	7	8	9		
noch: Esslingen am Neckar,St.										
023	Sulzgries	1 847	625	381	1 222	3,0	411	575	367	428
024	Krummenacker	809	241	158	568	3,0	184	282	157	154
031	St. Bernhardt	2 177	971	429	1 206	2,9	496	564	393	423
032	Serach	875	284	177	591	3,0	107	361	188	155
033	Obertal	174	72	46	102	3,0	40	53	37	37
034	Wäldenbronn	1 074	415	230	659	3,0	352	240	210	176
035	Wiflingshausen	561	203	135	358	3,0	185	118	127	86
036	Liebersbronn	642	227	141	415	3,1	230	189	97	77
037	Kennenburg	316	224	160	92	3,1	35	97	55	84
041	Hegensberg	1 333	500	300	833	2,8	491	315	206	249
042	Kimmichsweiler Oberhof	96	—	—	—	—	—	—	—	—
051	Oberesslingen-West	4 368	1 842	1 203	2 526	2,9	1 534	979	810	877
052	Oberesslingen-Ost	1 863	689	414	1 174	2,8	733	496	315	266
053	Oberessl.-Ind.-Gebiet	321	277	8	44	3,2	16	34	82	52
061	Sirnau	335	118	71	217	2,9	170	51	47	53
062	Sirnau Industriegebiet	3	—	—	—	—	—	—	—	—
063	Sirnau Entennest	4	—	—	—	—	—	—	—	—
071	Pliensauvorstadt	2 784	1 122	666	1 662	2,9	950	666	527	495
072	Zollberg	2 454	781	514	1 673	2,8	1 199	585	311	287
081	Weil	555	208	98	347	3,0	135	157	109	110
082	Brühl	780	695	28	85	3,4	28	89	57	95
091	Mettingen Wiese	325	63	41	262	3,2	146	80	54	39
092	Mettingen	1 923	803	466	1 120	2,8	716	432	365	336
101	Berkheim-Nord	2 021	708	432	1 313	3,0	647	473	454	343
102	Berkheim-Süd	1 364	394	255	970	3,1	276	545	270	211
111	Zell	1 827	599	348	1 228	2,9	565	482	370	328
116 077	Filderstadt, Stadt	15 418	4 916	2 728	10 502	3,0	3 523	4 100	3 505	3 820
101	Bernhausen-Süd	2 969	926	539	2 043	3,0	703	780	704	675
102	Bernhausen-Nord	2 099	677	366	1 422	3,0	447	543	517	530
201	Bonlanden	3 682	1 264	773	2 418	3,0	733	1 018	747	1 115
301	Harthausen	1 431	395	205	1 036	3,0	411	329	336	320
401	Plattenhardt	2 599	794	437	1 805	3,0	622	785	568	569
501	Sielmingen	2 638	860	408	1 778	3,0	607	645	633	611
116 020	Frickenhausen	3 441	970	617	2 471	3,1	1 162	884	639	633
001	Linsenhofen	962	259	184	703	3,1	329	281	181	135
002	Frickenhausen	2 078	613	380	1 465	3,1	686	514	389	412
003	Tischardt	401	98	53	303	3,1	147	89	69	86
116 022	Großbettlingen	1 302	289	176	1 013	3,2	344	387	302	248
001	Großbettlingen	1 302	289	176	1 013	3,2	344	387	302	248
116 027	Hochdorf	1 622	390	249	1 232	3,1	563	443	305	275
001	Hochdorf	1 622	390	249	1 232	3,1	563	443	305	275
116 029	Holzmaden	601	135	95	466	3,3	278	136	103	77
001	Holzmaden	601	135	95	466	3,3	278	136	103	77
116 033	Kirchheim u.Teck,Stadt	14 256	4 465	2 853	9 791	3,0	4 488	3 219	3 225	2 916
001	Mitte-West	1 728	645	341	1 083	3,1	549	325	387	413
002	Nordwest	1 906	836	587	1 070	3,1	594	404	362	452
003	Nordost	1 622	461	257	1 161	3,1	267	333	603	378
004	Ost	1 789	577	393	1 212	2,9	613	329	462	346
005	Südost	1 894	541	397	1 353	3,0	808	404	290	348
006	Südwest	658	189	130	469	2,9	271	165	106	94
007	Lindorf	381	108	49	273	3,1	166	88	61	60
008	Ötlingen-Süd	918	290	194	628	3,0	261	157	271	194
009	Ötlingen-Nord	1 554	426	259	1 128	2,9	371	473	337	346
010	Nabern	688	147	81	541	3,2	225	238	100	103
011	Jesingen	1 118	245	165	873	3,1	363	303	246	182
116 035	Köngen	3 228	863	514	2 365	3,1	1 062	754	718	586
001	Köngen	3 228	863	514	2 365	3,1	1 062	754	718	586
116 036	Kohlberg	788	173	115	615	3,2	314	218	116	107
001	Kohlberg	788	173	115	615	3,2	314	218	116	107

1) Ohne Untermieterhaushalte.

Noch: 6. Privathaushalte in den Gemeindeteilen Baden-Württembergs am 25. Mai 1987 nach Haushaltsgröße und Einzugsjahr

Schl.-Nr.	Gemeinde Gemeindetail	Privathaushalte					Privathaushalte nach Einzugsjahr ¹⁾			
		ins- gesamt	davon				vor 1970	1970 bis 1979	1980 bis 1984	1985 und später
			Einpersonen- haushalte		Mehrpersonen- haushalte					
			zu- sammen	darunter weiblich	zu- sammen	Personen je Haushalt				
1	2	3	4	5	6	7	8	9		
116 078	Leinfeld.-Echterding.,St.	15 015	5 147	3 012	9 868	3,0	3 801	4 399	3 153	3 039
110	Echterdingen	4 975	1 869	988	3 106	3,0	1 002	1 507	1 047	1 120
210	Leinfelden	3 458	1 167	747	2 291	2,9	942	987	782	653
220	Unterreichen	1 049	393	251	656	2,9	348	285	176	201
230	Oberreichen	1 357	451	263	906	2,9	337	372	236	353
310	Musberg	2 173	715	443	1 458	2,9	554	683	466	405
410	Stetten	2 003	552	320	1 451	3,1	618	565	446	307
116 079	Lenningen	3 131	817	492	2 314	3,1	1 290	688	593	426
001	Brucken	377	94	64	283	3,2	160	68	86	56
002	Unterlenningen	755	175	119	580	3,1	319	153	136	125
003	Oberlenningen	1 081	331	171	750	3,1	380	298	214	132
004	Hochwang	307	62	35	245	2,9	173	36	47	37
005	Schlattstall	78	18	10	60	3,0	32	20	14	11
006	Gutenberg	257	56	37	201	3,2	109	55	55	29
007	Schopfloch	276	81	56	195	3,4	117	58	41	36
116 037	Lichtenwald	882	180	121	702	3,2	220	302	185	160
001	Hegenlohe	464	90	60	374	3,2	96	178	82	100
002	Thomashardt	418	90	61	328	3,3	124	124	103	60
116 041	Neckartailfingen	1 252	292	190	960	3,2	435	329	264	192
001	Neckartailfingen	1 252	292	190	960	3,2	435	329	264	192
116 042	Neckartenzlingen	2 062	451	273	1 611	3,2	545	591	444	409
001	Neckartenzlingen	2 062	451	273	1 611	3,2	545	591	444	409
116 043	Neidlingen	572	94	60	478	3,2	241	140	86	102
001	Neidlingen	572	94	60	478	3,2	241	140	86	102
116 046	Neuffen, Stadt	2 053	528	357	1 525	3,1	746	485	412	360
001	Neuffen	1 875	493	330	1 382	3,1	667	441	392	334
002	Kappishäusern	178	35	27	143	3,2	79	44	20	26
116 047	Neuhausen a.d.Fildern	4 267	1 233	715	3 034	3,1	1 143	1 082	1 072	779
001	Neuhausen a. d. Fildern	4 267	1 233	715	3 034	3,1	1 143	1 082	1 072	779
116 048	Notzingen	1 155	245	150	910	3,2	377	342	246	158
001	Notzingen	845	196	123	649	3,1	304	221	203	97
002	Wellingen	310	49	27	261	3,3	73	121	43	61
116 049	Nürtingen, Stadt	14 997	4 730	2 995	10 267	3,1	4 415	3 915	2 887	2 982
001	Innenstadt	1 180	512	287	668	3,3	298	231	202	337
002	Kißling	1 004	443	319	561	3,1	293	235	210	218
003	Vendelau-Ersberg	1 101	447	302	654	2,9	412	228	198	196
004	Rieth-Jettenhartsiedl.	600	182	109	418	3,1	87	225	144	124
005	Braike	2 105	720	465	1 385	3,0	754	510	318	327
006	Roßdorf	1 556	381	256	1 175	3,2	186	618	362	360
007	Enzenhardt-Lerchenberg	889	240	163	649	3,1	349	198	144	171
008	Kleintischardt	626	264	138	362	3,0	184	125	104	161
009	Oberensingen	1 286	380	257	906	3,1	497	295	232	217
010	Hardt	359	105	62	254	3,2	85	70	106	82
011	Zizishausen	1 304	332	183	972	3,1	318	333	329	280
012	Reudern	925	235	150	690	3,3	304	213	198	135
013	Raidwangen	673	141	92	532	3,3	184	199	120	154
014	Neckarhausen	1 389	348	212	1 041	3,2	464	435	220	220
116 050	Oberboihingen	1 783	476	287	1 307	3,2	591	387	411	330
001	Oberboihingen	1 783	476	287	1 307	3,2	591	387	411	330
116 053	Ohmden	580	127	70	453	3,3	200	174	83	91
001	Ohmden	580	127	70	453	3,3	200	174	83	91
116 080	Ostfildern, Stadt	12 174	4 008	2 427	8 166	3,0	3 378	3 217	2 651	2 513
101	Nellingen	3 536	1 080	661	2 456	3,0	961	993	826	650
102	Parksiedlung	1 344	371	263	973	2,9	591	302	193	223

1) Ohne Untermieterhaushalte.

Noch: 6. Privathaushalte in den Gemeindeteilen Baden-Württembergs am 25. Mai 1987 nach Haushaltsgröße und Einzugsjahr

Schl.-Nr.	Gemeinde Gemeindeteil	Privathaushalte					Privathaushalte nach Einzugsjahr ¹⁾			
		ins- gesamt	davon				vor 1970	1970 bis 1979	1980 bis 1984	1985 und später
			Einpersonen- haushalte		Mehrpersonen- haushalte					
			zu- sammen	darunter weiblich	zu- sammen	Personen je Haushalt				
1	2	3	4	5	6	7	8	9		
noch: Ostfildern, Stadt										
201	Ruit	3 419	1 252	785	2 167	3,0	845	965	674	828
301	Kernat	2 180	783	432	1 397	3,0	566	507	565	434
401	Scharnhäusen	1 695	522	286	1 173	3,0	415	450	393	378
116 054	Owen, Stadt	1 129	291	186	838	3,2	461	257	218	176
001	Owen	1 129	291	186	838	3,2	461	257	218	176
116 056	Plochingen, Stadt	5 364	1 850	1 004	3 514	3,0	1 630	1 330	1 031	1 077
012	Stadtbezirk	4 240	1 545	790	2 695	3,0	1 070	1 077	888	936
021	Stumpenhof	1 124	305	214	819	2,9	560	253	143	141
116 058	Reichenbach a. d. Fils	2 943	819	512	2 124	3,0	1 076	662	544	573
011	Reichenbach a. d. Fils	2 943	819	512	2 124	3,0	1 076	662	544	573
116 063	Schlaitdorf	535	117	70	418	3,2	185	116	115	111
001	Schlaitdorf	535	117	70	418	3,2	185	116	115	111
116 068	Unterensingen	1 494	367	203	1 127	3,2	451	425	279	279
001	Unterensingen	1 494	367	203	1 127	3,2	451	425	279	279
116 070	Weilheim a.d.Teck,St.	3 150	757	452	2 393	3,1	1 118	771	605	533
001	Weilheim	2 927	713	427	2 214	3,1	1 002	724	577	505
002	Hepsisau	223	44	25	179	3,1	116	47	28	28
116 071	Wendlingen a.Neckar,St.	5 988	1 774	1 025	4 214	3,0	1 713	1 663	1 288	1 043
001	Wendlingen am Neckar	5 988	1 774	1 025	4 214	3,0	1 713	1 663	1 288	1 043
116 072	Wernau (Neckar), Stadt	4 743	1 306	760	3 437	3,1	1 735	1 240	852	766
011	Pfanhausen-Nord	605	205	99	400	3,1	213	121	98	140
012	Pfanhausen-Süd	696	176	88	520	3,1	255	122	180	117
021	Steinbach-Nord	1 569	432	255	1 137	3,0	615	442	250	236
022	Steinbach-Süd	1 873	493	318	1 380	3,1	652	555	324	273
116 073	Wolfschlugen	2 019	491	318	1 528	3,1	586	562	436	396
001	Wolfschlugen	2 019	491	318	1 528	3,1	586	562	436	396
	Esslingen	194 435	61 630	36 065	132 805	3,0	57 948	50 798	39 426	37 538
117	Göppingen									
117 001	Adelberg	667	154	90	513	3,1	206	199	139	93
001	Adelberg	667	154	90	513	3,1	206	199	139	93
117 002	Aichelberg	325	70	45	255	3,1	117	99	53	48
001	Aichelberg	325	70	45	255	3,1	117	99	53	48
117 003	Albershausen	1 427	328	220	1 099	3,1	536	373	251	246
001	Albershausen	1 427	328	220	1 099	3,1	536	373	251	246
117 006	Bad Ditzenbach	1 183	310	219	873	3,2	514	278	185	184
001	Bad Ditzenbach	489	146	107	343	3,1	188	132	72	85
002	Gosbach	512	118	79	394	3,2	232	115	84	75
003	Auendorf	182	46	33	136	3,2	94	31	29	24
117 007	Bad Überkingen	1 361	322	235	1 039	3,2	494	374	246	199
001	Bad Überkingen	728	184	131	544	3,0	246	225	137	109
002	Hausen	243	43	26	200	3,2	104	55	45	35
003	Unterböhringen	286	57	40	229	3,4	118	69	48	41
004	Oberböhringen	104	38	38	66	3,2	26	25	16	14
117 009	Birenbach	624	133	88	491	3,1	158	224	121	106
001	Birenbach	624	133	88	491	3,1	158	224	121	106
117 010	Böhmekirch	1 718	426	264	1 292	3,3	737	380	297	207
001	Böhmekirch	1 057	277	177	780	3,3	483	214	176	119
002	Treffelhausen	350	85	48	265	3,3	147	78	55	51

1) Ohne Untermieterhaushalte.

Noch: 6. Privathaushalte in den Gemeindeteilen Baden-Württembergs am 25. Mai 1987 nach Haushaltsgröße und Einzugsjahr

Schl.-Nr.	Gemeinde Gemeindeteil	Privathaushalte				Privathaushalte nach Einzugsjahr ¹⁾				
		ins- gesamt	davon				vor 1970	1970 bis 1979	1980 bis 1984	1985 und später
			Einpersonen- haushalte		Mehrpersonen- haushalte					
			zu- sammen	darunter weiblich	zu- sammen	Personen je Haushalt				
1	2	3	4	5	6	7	8	9		
noch: Böhmenkirch										
003	Schnittlingen	127	28	17	99	3,6	48	35	27	15
004	Steinenkirch	184	36	22	148	3,5	59	53	39	22
117 011	Börtlingen	641	147	101	494	3,2	230	191	108	97
001	Börtlingen	641	147	101	494	3,2	230	191	108	97
117 012	Boll	1 792	685	473	1 107	3,0	520	374	354	399
001	Süd	696	222	138	474	3,1	198	180	144	144
002	Boll	1 096	463	335	633	3,0	322	194	210	255
117 014	Deggingen	2 066	487	344	1 579	3,2	872	495	365	315
001	Deggingen	1 498	368	267	1 130	3,2	661	332	260	228
002	Reichenbach im Täle	568	119	77	449	3,2	211	163	105	87
117 015	Donzdorf, Stadt	4 072	991	630	3 081	3,3	1 455	1 085	770	667
011	Donzdorf	2 827	764	491	2 063	3,2	1 060	674	533	480
021	Reichenbach	591	108	66	483	3,3	196	174	112	102
031	Winzingen	654	119	73	535	3,3	199	237	125	85
117 016	Drackenstein	116	19	10	97	3,4	54	34	16	11
001	Drackenstein	116	19	10	97	3,4	54	34	16	11
117 017	Dürnau	592	146	101	446	3,2	235	143	100	83
001	Dürnau	592	146	101	446	3,2	235	143	100	83
117 018	Ebersbach a.d.Fils,St.	5 858	1 654	914	4 204	3,1	2 038	1 420	1 137	1 114
001	Nord	2 192	736	377	1 456	3,1	751	469	412	503
002	Süd	1 105	362	200	743	3,1	408	259	202	207
003	Sulpach	670	168	104	502	2,9	290	143	135	90
004	Büchenbronn	115	23	17	92	3,3	50	39	15	8
005	Krapfenreut	33	5	3	28	4,1	14	8	8	3
006	Roßwälden	687	133	73	554	3,2	184	156	189	140
007	Weiler ob der Fils	366	82	50	284	3,1	136	98	67	53
008	Bünzwangen	690	145	90	545	3,2	205	248	109	110
117 019	Eislingen/Fils, Stadt	7 194	2 166	1 358	5 028	3,0	2 573	1 665	1 446	1 305
001	Nord	4 070	1 244	782	2 826	3,1	1 336	954	855	828
002	Süd	2 990	901	558	2 089	3,0	1 163	683	573	464
003	Krummwälden	134	21	18	113	3,5	74	28	18	13
117 020	Eschenbach	623	120	81	503	3,1	157	232	134	90
001	Eschenbach	623	120	81	503	3,1	157	232	134	90
117 023	Gammelshausen	542	94	48	448	3,2	119	174	149	93
001	Gammelshausen	542	94	48	448	3,2	119	174	149	93
117 024	Geislingen a.d.St.,St.	11 197	3 613	2 337	7 584	3,0	4 214	2 713	2 061	1 949
011	Seebach	1 538	576	412	962	2,8	628	364	275	243
012	Notzentel	1 323	441	276	882	2,9	498	329	203	265
013	Obere Stadt	1 145	467	207	678	3,2	351	289	245	236
014	Zillerstall	484	101	70	383	3,0	257	106	73	39
021	Nördl. Stuttgarter Str.	1 040	345	261	695	2,8	414	252	191	166
022	Schwärzwiesen	1 558	487	336	1 071	2,8	630	355	287	247
023	Westl. Überkinger Str.	2 102	631	453	1 471	3,1	675	539	466	394
024	Unterdorf	625	264	139	361	3,0	177	140	109	154
031	Weiler	194	35	24	159	3,3	72	59	27	32
051	Türkheim	186	37	27	149	3,5	84	39	33	19
071	Stötten	80	14	4	66	3,5	43	19	7	8
081	Waldhausen	72	15	8	57	3,5	38	17	5	8
091	Eybach	561	132	79	429	3,2	228	120	93	109
101	Aufhausen	289	68	41	221	3,4	119	85	47	29
117 025	Gingen an der Fils	1 669	438	306	1 231	3,1	702	382	305	261
001	Gingen an der Fils	1 669	438	306	1 231	3,1	702	382	305	261
117 026	Göppingen, Stadt	22 847	7 601	5 054	15 246	2,9	7 491	5 923	4 641	4 279
001	Stadtzentrum	4 129	1 793	1 093	2 336	2,9	1 188	1 016	783	930

1) Ohne Untermieterhaushalte.

Noch: 6. Privathaushalte in den Gemeindeteilen Baden-Württembergs am 25. Mai 1987 nach Haushaltsgröße und Einzugsjahr

Schl.-Nr.	Gemeinde Gemeindeteil	Privathaushalte					Privathaushalte nach Einzugsjahr ¹⁾			
		ins- gesamt	davon				vor 1970	1970 bis 1979	1980 bis 1984	1985 und später
			Einpersonen- haushalte		Mehrpersonen- haushalte					
			zu- sammen	darunter weiblich	zu- sammen	Personen je Haushalt				
1	2	3	4	5	6	7	8	9		
noch : Göppingen, Stadt										
002	Nordweststadt	2 354	746	537	1 608	2,9	785	634	504	391
003	Südweststadt	1 770	714	502	1 056	2,9	448	419	397	481
004	Nordoststadt	1 450	515	360	935	2,8	510	394	291	241
005	Südoststadt	1 687	647	387	1 040	2,8	641	366	332	295
006	Nordstadt	1 336	451	332	885	2,9	370	422	315	222
020	Bartenbach	1 428	457	331	971	3,1	385	455	304	263
030	Bezgenriet	575	128	91	447	3,0	234	146	114	74
040	Holzheim	1 060	323	226	737	2,9	428	254	207	158
050	Manzen Ursenwang	1 697	458	304	1 239	2,9	623	471	348	231
060	Jebenhausen	1 647	447	296	1 200	2,9	665	315	309	329
070	Hohrein	43	6	5	37	3,2	20	6	10	5
080	Hohenstaufen	472	137	91	335	3,1	244	95	55	67
090	Maitis	175	37	23	138	3,2	77	47	27	19
100	Lenglingen	22	2	–	20	3,9	7	4	6	3
110	Faundau	3 002	740	476	2 262	3,0	866	879	639	570
117 028	Gruibingen	703	189	90	514	3,2	245	163	117	118
001	Gruibingen	703	189	90	514	3,2	245	163	117	118
117 029	Hattenhofen	1 008	186	107	822	3,1	253	365	200	170
001	Hattenhofen	1 008	186	107	822	3,1	253	365	200	170
117 030	Heiningen	1 840	378	243	1 462	3,2	553	568	372	313
001	Heiningen	1 840	378	243	1 462	3,2	553	568	372	313
117 031	Hohenstadt	168	23	18	145	3,5	68	42	36	18
001	Hohenstadt	168	23	18	145	3,5	68	42	36	18
117 033	Kuchen	2 222	562	378	1 660	3,1	809	539	457	370
001	Kuchen	2 222	562	378	1 660	3,1	809	539	457	370
117 061	Lauterstein, Stadt	992	229	169	763	3,2	458	234	166	126
001	Nenningen	545	122	88	423	3,2	263	117	94	65
002	Weißenstein	447	107	81	340	3,2	195	117	72	61
117 035	Mühlhausen im Täle	360	80	59	280	3,1	133	65	105	49
001	Mühlhausen im Täle	360	80	59	280	3,1	133	65	105	49
117 037	Ottenbach	737	147	105	590	3,4	296	214	129	87
001	Ottenbach	737	147	105	590	3,4	296	214	129	87
117 038	Rechberghausen	1 997	501	342	1 496	3,0	767	524	348	347
001	Rechberghausen	1 997	501	342	1 496	3,0	767	524	348	347
117 042	Salach	2 682	691	463	1 991	3,1	1 029	607	543	471
001	Salach	2 682	691	463	1 991	3,1	1 029	607	543	471
117 043	Schlat	637	157	99	480	3,2	220	194	117	95
001	Schlat	637	157	99	480	3,2	220	194	117	95
117 044	Schlierbach	1 254	253	166	1 001	3,3	449	378	215	181
001	Schlierbach	1 254	253	166	1 001	3,3	449	378	215	181
117 049	Süßen	3 488	969	602	2 519	3,2	1 261	769	813	523
001	Süßen	3 488	969	602	2 519	3,2	1 261	769	813	523
117 051	Uhingen	4 852	1 341	766	3 511	3,1	1 863	1 103	883	878
001	Uhingen	3 225	973	557	2 252	3,0	1 262	651	594	605
002	Diegelsberg	142	35	18	107	3,3	66	38	16	19
003	Nassachmühle	150	61	22	89	3,0	34	58	27	31
004	Nassach	92	17	7	75	3,1	38	26	13	12
005	Baierack	175	40	26	135	3,2	63	57	29	26
006	Holzhausen	569	128	75	441	3,2	195	169	93	107
007	Sparwiesen	499	87	61	412	3,1	205	104	111	78
117 053	Wäschenbeuren	1 020	214	155	806	3,3	445	245	156	148
001	Wäschenbeuren	1 020	214	155	806	3,3	445	245	156	148

1) Ohne Untermieterhaushalte.

Noch: 6. Privathaushalte in den Gemeindeteilen Baden-Württembergs am 25. Mai 1987 nach Haushaltsgröße und Einzugsjahr

Schl.-Nr.	Gemeinde Gemeindeteil	Privathaushalte					Privathaushalte nach Einzugsjahr ¹⁾			
		ins- gesamt	davon				vor 1970	1970 bis 1979	1980 bis 1984	1985 und später
			Einpersonen- haushalte		Mehrpersonen- haushalte					
			zu- sammen	darunter weiblich	zu- sammen	Personen je Haushalt				
1	2	3	4	5	6	7	8	9		
117 055	Wangen	1 213	283	182	930	3,2	487	265	231	195
001	Wangen	1 043	256	161	787	3,2	414	222	211	163
002	Oberwälden	170	27	21	143	3,1	73	43	20	32
117 058	Wiesensteig, Stadt	913	250	153	663	3,2	397	195	140	138
001	Wiesensteig	913	250	153	663	3,2	397	195	140	138
117 060	Zell unter Aichelberg	934	248	156	686	3,2	228	268	203	203
001	Zell unter Aichelberg	934	248	156	686	3,2	228	268	203	203
	Göppingen	93 534	26 605	17 171	66 929	3,1	33 383	23 496	18 109	16 176
118	Ludwigsburg									
118 001	Affalterbach	1 567	291	165	1 276	3,2	451	476	387	250
001	Affalterbach	1 567	291	165	1 276	3,2	451	476	387	250
118 003	Asperg, Stadt	4 960	1 555	947	3 405	3,0	1 640	1 201	1 007	963
001	Asperg	4 960	1 555	947	3 405	3,0	1 640	1 201	1 007	963
118 006	Benningen am Neckar	1 891	439	254	1 452	3,0	526	553	394	416
001	Benningen am Neckar	1 891	439	254	1 452	3,0	526	553	394	416
118 007	Besigheim, Stadt	3 682	1 021	668	2 661	3,1	1 254	885	825	668
011	Altstadt Neusatz	874	265	156	609	3,0	346	161	191	162
012	Schimmelfeld	699	215	174	484	3,1	216	248	139	94
013	Wartturmsiedlung	570	107	77	463	3,0	210	198	99	60
014	Weststadt	1 120	333	190	787	3,0	353	200	280	270
021	Ottmarsheim	419	101	71	318	3,4	129	78	116	82
118 079	Bietighm.-Bissingen,St.	15 105	4 319	2 645	10 786	3,0	4 161	3 808	3 535	3 216
011	Altstadt	2 606	823	456	1 783	3,1	599	545	691	697
012	Sand-Aurain	2 302	851	548	1 451	2,9	859	526	382	464
013	Buch	4 382	1 149	753	3 233	3,0	1 151	1 198	1 142	815
014	Ellental	21	1	1	20	3,4	5	10	4	2
015	Nördlich der Altstadt	7	—	—	—	—	—	—	—	—
016	Kammgarnspinnerei	188	47	25	141	3,5	30	36	61	50
017	Büttenwiesen	37	22	1	15	3,3	—	3	7	12
018	Wilhelmshof	19	—	—	—	—	—	—	—	—
021	Metterzimmern	680	203	122	477	3,2	173	209	125	158
022	Waldhof	5	—	—	—	—	—	—	—	—
031	Bissingen-West	2 015	488	272	1 527	3,1	446	430	562	534
032	Bissingen-Mitte	815	177	123	638	3,1	214	267	162	152
033	Bissingen-Ost	1 574	432	274	1 142	3,0	561	420	293	255
041	Untermberg	454	118	64	336	3,1	105	161	103	74
118 010	Bönnigheim, Stadt	2 377	655	417	1 722	3,2	852	518	447	483
001	Bönnigheim	1 936	543	347	1 393	3,2	671	420	375	406
002	Hohenstein	224	59	36	165	3,4	87	54	37	34
003	Hofen	217	53	34	164	3,2	94	44	35	43
118 011	Ditzingen, Stadt	9 201	2 785	1 523	6 416	3,0	2 161	2 830	1 957	2 014
101	West	2 883	1 039	574	1 844	3,0	535	921	627	696
102	Ost	2 549	791	483	1 758	2,9	848	646	489	512
303	Heimerdingen	1 209	290	152	919	3,1	276	365	298	251
404	Schöckingen	569	122	74	447	3,1	180	184	109	93
505	Hirschlanden	1 991	543	240	1 448	3,1	322	714	434	462
118 012	Eberdingen	2 172	551	288	1 621	3,2	523	671	530	404
010	Eberdingen	526	120	77	406	3,2	140	165	116	99
020	Hochdorf	973	268	121	705	3,1	148	334	263	210
030	Nußdorf	673	163	90	510	3,2	235	172	151	95
118 014	Erdmannhausen	1 623	388	232	1 235	3,1	499	444	325	311
001	Erdmannhausen 1	866	208	128	658	3,2	271	212	187	179
002	Erdmannhausen 2	757	180	104	577	3,0	228	232	138	132

1) Ohne Untermieterhaushalte.

Noch: 6. Privathaushalte in den Gemeindeteilen Baden-Württembergs am 25. Mai 1987 nach Haushaltsgröße und Einzugsjahr

Schl.-Nr.	Gemeinde Gemeindeteil	Privathaushalte					Privathaushalte nach Einzugsjahr ¹⁾			
		ins- gesamt	davon				vor 1970	1970 bis 1979	1980 bis 1984	1985 und später
			Einpersonen- haushalte		Mehrpersonen- haushalte					
			zu- sammen	darunter weiblich	zu- sammen	Personen je Haushalt				
1	2	3	4	5	6	7	8	9		
118 015	Erligheim	739	178	115	561	3,2	247	169	165	144
001	Erligheim	739	178	115	561	3,2	247	169	165	144
118 078	Freiberg am Neckar,St.	5 568	1 503	894	4 065	3,0	1 510	1 550	1 236	1 108
001	Beihingen am Neckar	2 167	625	358	1 542	3,0	643	621	404	405
002	Heutingsheim	1 909	528	341	1 381	3,0	586	467	463	350
003	Geisingen am Neckar	1 492	350	195	1 142	3,1	281	462	369	353
118 016	Freudental	762	176	97	586	3,1	194	248	152	136
001	Freudental	762	176	97	586	3,1	194	248	152	136
118 018	Gemmrighheim	1 266	267	168	999	3,2	488	329	237	200
001	Gemmrighheim	1 266	267	168	999	3,2	488	329	237	200
118 019	Gerlingen, Stadt	7 973	2 638	1 555	5 335	2,9	2 371	2 023	1 788	1 508
001	Zentrum	3 348	1 090	629	2 258	3,0	871	920	749	680
002	Siedlung	1 957	594	354	1 363	2,9	534	496	544	331
003	Gehenbühl	1 643	584	351	1 059	2,7	656	377	272	282
004	Höhengebiete	1 025	370	221	655	3,0	310	230	223	215
118 021	Großbottwar, Stadt	2 675	684	449	1 991	3,2	865	733	508	516
001	Großbottwar	1 972	517	340	1 455	3,2	611	550	369	404
002	Winzerhausen	447	121	81	326	3,3	160	116	78	78
003	Hof und Lembach	256	46	28	210	3,2	94	67	61	34
118 027	Hemmingen	2 811	712	374	2 099	3,0	401	1 066	727	600
001	Hemmingen	2 811	712	374	2 099	3,0	401	1 066	727	600
118 028	Hessigheim	668	150	111	518	3,2	291	168	94	103
001	Hessigheim	668	150	111	518	3,2	291	168	94	103
118 077	Ingersheim	1 965	443	288	1 522	3,1	588	563	450	319
001	Großingersheim	1 580	360	232	1 220	3,1	448	434	391	262
002	Kleiningersheim	385	83	56	302	3,3	140	129	59	57
118 040	Kirchheim am Neckar	1 702	471	324	1 231	3,1	592	399	394	282
001	Ost	744	216	145	528	3,2	305	164	141	115
002	West	958	255	179	703	3,0	287	235	253	167
118 080	Korntal-Münchingen,St.	7 175	2 548	1 546	4 627	3,0	1 919	2 091	1 478	1 452
001	Korntal	4 036	1 579	1 057	2 457	3,0	1 139	1 213	802	756
002	Münchingen	2 570	757	402	1 813	3,1	635	732	557	559
003	Kallenberg	569	212	87	357	2,9	145	146	119	137
118 046	Kornwestheim, Stadt	12 623	4 364	2 415	8 259	2,9	3 407	3 451	2 688	2 677
001	Stadtgarten	1 843	668	410	1 175	2,8	614	500	374	306
002	Zentrum	1 043	379	248	664	3,0	300	240	246	229
003	Bahnhof	2 282	792	288	1 490	3,1	603	737	455	395
004	Lindenstraße	1 740	556	352	1 184	2,9	559	300	239	590
005	Süd	3 263	1 166	747	2 097	2,7	1 103	938	613	541
006	Ost	1 794	578	269	1 216	3,0	77	580	586	483
007	Ehemal. Exerzierplatz	104	53	13	51	2,9	17	17	23	33
008	Nord	409	105	63	304	3,0	99	103	125	69
009	West	87	44	16	43	3,2	16	24	17	17
010	Langes Feld	58	23	9	35	3,0	19	12	10	14
118 047	Löchgau	1 702	394	255	1 308	3,1	544	516	302	279
001	Löchgau	1 702	394	255	1 308	3,1	544	516	302	279
118 048	Ludwigsburg, Stadt	36 489	13 905	8 682	22 584	2,9	10 673	9 620	7 640	7 326
001	Mitte	4 397	2 141	1 162	2 256	3,1	970	1 073	914	1 159
002	West	5 119	1 967	1 162	3 152	2,8	1 631	1 391	1 001	907
003	Nord	1 397	546	350	851	3,0	432	333	294	285
004	Ost	6 409	2 576	1 854	3 833	2,7	2 278	1 592	1 192	1 200
005	Süd	1 432	646	415	786	3,0	385	359	255	334
006	Pflugfelden	1 124	343	208	781	3,0	341	349	226	170
007	Eglosheim	5 755	2 285	1 460	3 470	2,9	1 564	1 472	1 268	1 295

1) Ohne Untermieterhaushalte.

Noch: 6. Privathaushalte in den Gemeindeteilen Baden-Württembergs am 25. Mai 1987 nach Haushaltsgröße und Einzugsjahr

Schl.-Nr.	Gemeinde Gemeindeteil	Privathaushalte					Privathaushalte nach Einzugsjahr ¹⁾			
		ins- gesamt	davon				vor 1970	1970 bis 1979	1980 bis 1984	1985 und später
			Einpersonen- haushalte		Mehrpersonen- haushalte					
			zu- sammen	darunter weiblich	zu- sammen	Personen je Haushalt				
1	2	3	4	5	6	7	8	9		
noch: Ludwigsburg, Stadt										
008	Hoheneck	1 828	615	369	1 213	2,9	491	591	355	340
009	Oßweil	3 498	1 130	723	2 368	2,9	911	1 008	862	625
010	Grünbühl	1 047	362	197	685	3,0	432	206	240	150
011	Neckarweihingen	2 958	874	541	2 084	2,9	782	830	681	593
012	Poppenweiler	1 525	420	241	1 105	3,0	456	416	352	268
118 049	Marbach am Neckar, St.	5 296	1 625	1 065	3 671	3,0	1 736	1 272	1 226	963
001	Marbach u. Siegelhausen	3 822	1 272	845	2 550	3,0	1 151	951	903	741
002	Hörnle	678	176	107	502	3,0	347	122	96	102
003	Rielingshausen	796	177	113	619	3,2	238	199	227	120
118 050	Markgröningen, Stadt	4 948	1 325	791	3 623	3,1	1 329	1 388	1 134	979
001	Markgröningen	4 187	1 186	699	3 001	3,1	1 067	1 147	997	867
002	Unterriexingen	761	139	92	622	3,2	262	241	137	112
118 051	Möglingen	4 199	1 197	634	3 002	3,0	786	1 444	893	905
001	Südl. der Bahnlinie	1 944	597	276	1 347	3,2	520	465	383	438
002	Nördl. der Bahnlinie	2 255	600	358	1 655	2,9	266	979	510	467
118 053	Mundelsheim	1 043	254	167	789	3,3	370	305	199	134
001	Mundelsheim	1 022	249	162	773	3,4	360	297	197	133
002	Schreyerhof	21	5	5	16	3,2	10	8	2	1
118 054	Murr	1 689	413	259	1 276	3,2	391	547	410	333
001	West	851	195	120	656	3,2	146	261	250	189
002	Ost	828	—	—	—	—	—	—	—	—
003	Nord	10	—	—	—	—	—	—	—	—
118 059	Oberriexingen, Stadt	869	188	127	681	3,3	236	297	179	152
010	Oberriexingen	869	188	127	681	3,3	236	297	179	152
118 060	Oberstenfeld	2 665	581	345	2 084	3,2	645	827	636	476
001	Oberstenfeld	2 039	461	262	1 578	3,3	447	681	507	349
002	Gronau	495	98	69	397	3,1	145	123	99	108
003	Prevorst	131	22	14	109	3,3	53	23	30	19
118 063	Pleidelsheim	1 623	356	224	1 267	3,2	452	458	344	327
001	Pleidelsheim	1 623	356	224	1 267	3,2	452	458	344	327
118 081	Remseck am Neckar	6 726	1 879	996	4 847	3,0	1 716	2 057	1 492	1 260
001	Neckarrems	1 552	416	239	1 136	3,0	400	489	335	298
002	Aldingen	2 295	742	395	1 553	3,0	561	653	523	467
003	Hochberg	1 183	268	146	915	3,0	330	379	283	181
004	Hochdorf	816	193	100	623	3,1	189	262	187	162
005	Neckargröningen	880	260	116	620	3,0	236	274	164	152
118 076	Sachsenheim, Stadt	5 670	1 406	914	4 264	3,2	1 787	1 547	1 211	980
001	Großsachsenheim	2 761	754	476	2 007	3,1	848	710	630	492
002	Kleinsachsenheim	1 472	347	220	1 125	3,2	397	427	328	289
003	Hohenhaslach	767	174	120	593	3,4	311	191	133	116
004	Ochsenbach	289	63	52	226	3,1	111	85	49	35
005	Häfnerhaslach	247	43	30	204	3,2	79	97	39	29
041	Spielberg	134	25	16	109	3,1	41	37	32	19
118 067	Schwieberdingen	3 646	966	498	2 680	3,0	733	1 285	794	725
001	Schwieberdingen	3 588	958	493	2 630	3,0	703	1 279	785	713
002	Hardthof	58	8	5	50	3,1	30	6	9	12
118 068	Sersheim	1 540	356	221	1 184	3,3	500	407	325	284
010	Sersheim	1 540	356	221	1 184	3,3	500	407	325	284
118 070	Steinheim a.d. Murr, St.	3 649	871	556	2 778	3,1	1 042	999	845	753
001	Nord	1 003	227	130	776	3,2	151	322	286	239
002	Süd	1 446	384	253	1 062	3,1	518	362	283	278
003	Kleinbottwar	578	128	84	450	3,1	187	146	135	110
004	Höfigheim	622	132	89	490	3,1	186	169	141	126

1) Ohne Untermieterhaushalte.

Noch: 6. Privathaushalte in den Gemeindeteilen Baden-Württembergs am 25. Mai 1987 nach Haushaltsgröße und Einzugsjahr

Schl.-Nr.	Gemeinde Gemeindeteil	Privathaushalte					Privathaushalte nach Einzugsjahr ¹⁾			
		ins- gesamt	davon				vor 1970	1970 bis 1979	1980 bis 1984	1985 und später
			Einpersonen- haushalte		Mehrpersonen- haushalte					
			zu- sammen	darunter weiblich	zu- sammen	Personen je Haushalt				
1	2	3	4	5	6	7	8	9		
118 071	Tamm	4 191	1 009	558	3 182	3,1	703	1 006	1 204	1 157
001	Alt-Tamm	2 226	608	367	1 618	3,0	635	619	434	465
002	Hohenstange	1 965	401	191	1 564	3,1	68	387	770	692
118 073	Vaihingen a.d. Enz, St.	8 851	2 233	1 348	6 618	3,2	2 968	2 512	1 690	1 393
010	Vaihingen an der Enz	3 276	880	532	2 396	3,1	883	947	715	609
020	Enzweihingen	1 201	307	189	894	3,2	481	300	201	191
030	Kleinglattbach	973	285	158	688	3,1	361	276	155	141
040	Riet	315	49	32	266	3,1	117	91	60	40
050	Roßwag	383	85	48	298	3,3	140	113	73	52
060	Ensingen	813	192	129	621	3,2	323	239	148	88
070	Horrheim	874	215	136	659	3,2	364	206	142	123
080	Gündelbach	441	92	52	349	3,4	137	138	82	76
090	Aurich	575	128	72	447	3,2	162	202	114	73
118 074	Walheim	1 056	279	178	777	3,1	399	313	190	152
001	Walheim	1 056	279	178	777	3,1	399	313	190	152
	Ludwigsburg	184 357	55 375	33 293	128 982	3,0	51 950	50 976	40 038	36 348
119	Rems-Murr-Kreis									
119 001	Alfdorf	2 084	444	267	1 640	3,4	857	501	407	282
001	Alfdorf	1 113	255	160	858	3,4	427	278	229	160
002	Pfahlbronn	752	147	80	605	3,4	319	166	152	97
003	Vordersteinberg	219	42	27	177	3,6	111	57	26	25
119 003	Allmersbach im Tal	1 522	290	174	1 232	3,2	386	533	351	221
001	Allmersbach im Tal	1 173	228	133	945	3,2	290	449	233	179
002	Heutensbach	349	62	41	287	3,3	96	84	118	42
119 004	Althütte	1 355	329	217	1 026	3,2	391	431	290	212
111	Althütte	906	221	150	685	3,1	254	291	215	130
222	Sechselberg	449	108	67	341	3,2	137	140	75	82
119 087	Aspach	2 517	599	370	1 918	3,2	912	658	500	348
001	Großaspach	1 288	315	201	973	3,1	489	294	283	171
002	Kleinaspach	607	149	88	458	3,3	209	176	104	84
003	Allmersbach am Weinbg.	277	54	31	223	3,3	90	85	60	36
004	Rietenau	345	81	50	264	3,2	124	103	53	57
119 006	Auenwald	1 982	399	260	1 583	3,1	603	662	417	259
010	Oberbrüden	656	125	89	531	3,2	205	216	152	70
020	Unterbrüden	502	118	77	384	3,1	148	161	118	65
030	Lippoldswweiler	506	96	60	410	3,1	203	124	90	80
040	Ebersberg	318	60	34	258	3,2	47	161	57	44
119 008	Backnang, Stadt	12 810	4 078	2 476	8 732	3,0	3 868	3 343	2 682	2 545
001	Nordost	2 689	848	521	1 841	3,0	843	582	615	594
002	Sachsenweiler	679	218	149	461	2,9	362	124	89	88
003	Südost	1 086	432	265	654	2,9	331	244	170	254
004	Südwest	1 241	456	297	785	2,9	431	353	241	188
005	West	1 448	514	246	934	3,2	399	355	291	333
006	Nordwest	2 160	689	441	1 471	3,0	503	679	516	425
007	Nord	1 329	416	256	913	2,9	409	366	263	262
008	Steinbach	418	91	50	327	3,2	146	102	87	74
009	Heiningen	370	65	38	305	3,4	76	63	149	74
010	Waldrems-Horbachhof	506	109	66	397	3,1	123	179	107	85
011	Maubach	430	124	73	306	3,0	96	165	71	85
013	Ober-, Mittel- u. Schönt.	142	33	22	109	3,4	67	32	23	18
014	Strümpfelbach	284	66	42	218	3,2	81	91	55	52
015	Staigacker	28	17	10	11	3,3	1	8	5	13
119 089	Berglen	2 030	527	323	1 503	3,2	619	594	372	351
101	Oppelsbohm	360	90	60	270	3,1	92	104	75	81
102	Oberweiler	13	—	—	—	—	—	—	—	—
201	Rettersburg	180	46	36	134	3,3	45	69	43	14

1) Ohne Untermieterhaushalte.

Noch: 6. Privathaushalte in den Gemeindeteilen Baden-Württembergs am 25. Mai 1987 nach Haushaltsgröße und Einzugsjahr

Schl.-Nr.	Gemeinde Gemeindeteil	Privathaushalte				Privathaushalte nach Einzugsjahr ¹⁾				
		ins- gesamt	davon		vor 1970	1970 bis 1979	1980 bis 1984	1985 und später		
			Einpersonen- haushalte						Mehrpersonen- haushalte	
			zu- sammen	darunter weiblich					zu- sammen	Personen je Haushalt
1	2	3	4	5	6	7	8	9		
noch: Berglen										
202	Kieselhof	3	—	—	—	—	—	—	—	
203	Drexelhof	8	—	—	—	—	—	—	—	
204	Linsenhof	6	—	—	—	—	—	—	—	
301	Öschelbronn	101	25	11	76	3,2	43	19	21	
302	Stöckenhof	44	9	3	35	3,1	11	20	9	
401	Vorderweißbuch	44	8	4	36	3,3	18	8	6	
402	Birkenweißbuch	133	35	22	98	3,2	54	37	19	
403	Streich	58	9	6	49	3,5	29	12	8	
501	Steinach	322	91	59	231	3,1	88	86	67	
502	Kottweil	70	21	7	49	3,3	17	13	14	
601	Reichenbach	55	19	11	36	3,3	20	10	12	
602	Spechtshof	44	9	6	35	3,2	20	10	7	
603	Lehnenberg	86	24	15	62	3,1	29	29	7	
701	Ödernhardt	98	23	15	75	3,2	28	34	17	
702	Erlenhof	26	9	6	17	2,9	11	8	1	
801	Bretzenacker	97	28	17	69	3,2	33	18	28	
901	Hößlinswart	282	72	40	210	3,2	64	114	41	
119 018	Burgstetten	1 104	239	154	865	3,2	414	286	215	
001	Burgstall	626	142	92	484	3,1	231	174	114	
002	Erbstetten	478	97	62	381	3,2	183	112	101	
119 020	Fellbach, Stadt	17 891	6 431	3 918	11 460	2,9	5 477	4 727	3 629	
001	Nordwest	1 436	561	309	875	2,9	468	390	271	
002	Nordost	1 591	545	315	1 046	2,8	601	417	246	
003	Lindle	556	238	150	318	2,8	217	120	102	
004	Südwest	4 087	1 517	979	2 570	2,9	1 353	1 024	872	
005	Südost	3 592	1 364	911	2 228	2,9	1 091	1 032	735	
606	Schmidlen	4 177	1 452	801	2 725	3,0	1 092	1 116	850	
707	Oeffingen	2 452	754	453	1 698	3,0	655	628	553	
119 024	Großerlach	746	167	105	579	3,2	277	191	153	
001	Großerlach	521	119	71	402	3,1	174	134	121	
002	Grab	225	48	34	177	3,3	103	57	32	
119 037	Kaisersbach	772	199	119	573	3,3	350	134	139	
001	Kaisersbach	772	199	119	573	3,3	350	134	139	
119 093	Kernen im Remstal	5 606	1 870	1 158	3 736	3,0	1 605	1 438	1 154	
001	Rommelshausen	3 427	1 102	642	2 325	2,9	941	875	737	
002	Stetten	2 179	768	516	1 411	3,1	664	563	417	
119 038	Kirchberg an der Murr	1 202	279	163	923	3,2	481	318	233	
011	Kirchberg an der Murr	1 202	279	163	923	3,2	481	318	233	
119 041	Korb	3 869	1 057	647	2 812	3,0	1 146	1 075	783	
001	Korb	3 319	915	564	2 404	3,0	1 028	878	662	
002	Kleinheppach	550	142	83	408	3,0	118	197	121	
119 042	Leutenbach	3 687	892	502	2 795	3,0	871	1 138	905	
001	Leutenbach	1 502	368	221	1 134	3,0	416	467	344	
002	Nellmersbach	1 042	248	138	794	3,0	212	262	281	
003	Weiler zum Stein	1 143	276	143	867	3,1	243	409	280	
119 044	Murrhardt, Stadt	5 263	1 565	1 047	3 698	3,1	1 817	1 315	1 109	
001	Süd	735	277	197	458	3,1	232	189	191	
002	Nord	2 794	855	574	1 939	3,1	875	761	613	
003	Alm	409	84	57	325	3,1	123	69	94	
004	Siegesberg	339	70	53	269	3,3	183	72	41	
005	Köchersberg	155	40	26	115	3,4	83	37	18	
006	Fornsbach	554	177	104	377	3,3	198	121	114	
007	Kirchenkimberg	277	62	36	215	3,1	123	66	38	
119 053	Oppenweiler	1 469	375	227	1 094	3,1	496	323	339	
001	Oppenweiler	1 469	375	227	1 094	3,1	496	323	339	

1) Ohne Untermieterhaushalte.

Noch: 6. Privathaushalte in den Gemeindeteilen Baden-Württembergs am 25. Mai 1987 nach Haushaltsgröße und Einzugsjahr

Schl.-Nr.	Gemeinde Gemeindeteil	Privathaushalte					Privathaushalte nach Einzugsjahr ¹⁾			
		ins- gesamt	davon				vor 1970	1970 bis 1979	1980 bis 1984	1985 und später
			Einpersonen- haushalte		Mehrpersonen- haushalte					
			zu- sammen	darunter weiblich	zu- sammen	Personen je Haushalt				
1	2	3	4	5	6	7	8	9		
119 055	Plüderhausen	3 480	888	557	2 592	3,1	1 058	921	744	677
001	Nordbereich	1 684	440	286	1 244	3,1	510	499	329	296
002	Südbereich	1 686	415	252	1 271	3,1	498	413	389	358
010	Walkersbach	110	33	19	77	2,9	50	9	26	23
119 090	Remshalden	5 245	1 428	856	3 817	3,0	1 640	1 415	1 058	1 007
011	Geradstetten	1 815	489	285	1 326	3,0	656	424	335	355
021	Hebsack	614	159	102	455	3,1	167	166	149	117
031	Rohrbronn	263	83	46	180	3,0	77	78	46	56
041	Grunbach	2 270	607	366	1 663	3,1	652	664	468	437
051	Buoch	283	90	57	193	3,0	88	83	60	42
119 061	Rudersberg	3 833	979	583	2 854	3,2	1 291	962	837	653
001	Rudersberg	1 371	352	220	1 019	3,1	402	376	314	251
002	Oberndorf	338	94	53	244	3,2	137	71	63	60
003	Klaffenbach	121	38	20	83	3,1	50	29	20	10
004	Mannenberg	111	21	14	90	3,0	44	30	18	19
005	Zumhof Waldenstein	102	17	4	85	3,5	40	20	16	20
007	Asperglen	108	22	14	86	3,3	43	26	20	18
008	Krehwinkel	86	20	12	66	2,9	33	14	25	10
009	Necklinsberg	84	19	7	65	3,5	39	24	8	12
010	Steinenberg	582	152	98	430	3,1	197	152	132	90
011	Schlechtbach	639	169	97	470	3,2	196	147	166	116
012	Michelau	194	46	27	148	3,2	73	53	39	27
013	Lindental	97	29	17	68	3,4	37	20	16	20
119 067	Schorndorf, Stadt	14 771	4 343	2 788	10 428	3,0	4 379	3 962	3 204	2 734
001	Innenstadt	1 973	681	429	1 292	3,0	593	407	422	478
002	Südost	1 367	448	291	919	2,9	381	356	356	219
003	Süd	1 730	575	388	1 155	3,0	404	563	353	377
004	Südwest	1 167	420	299	747	3,0	472	291	164	196
005	Zw. Bahnlinie	2 322	731	421	1 591	2,9	635	621	497	439
006	Nord	1 420	388	253	1 032	3,0	315	471	405	191
108	Bühlbronn	243	58	34	185	3,3	105	75	32	28
209	Miedelsbach	660	119	73	541	3,2	188	161	171	128
310	Schlichten	316	66	42	250	3,2	96	101	59	49
411	Weiler	1 284	314	204	970	3,0	437	277	278	263
512	Schornbach	644	137	93	507	3,1	217	163	130	119
613	Oberberken	514	123	77	391	3,3	159	145	104	86
714	Haubersbronn	1 131	283	184	848	3,2	377	331	233	161
119 068	Schwaikheim	3 216	816	507	2 400	3,0	919	959	689	552
001	Schwaikheim	3 216	816	507	2 400	3,0	919	959	689	552
119 069	Spiegelberg	651	140	92	511	3,2	257	167	133	91
001	Spiegelberg	393	92	64	301	3,1	130	104	90	66
002	Jux	142	27	16	115	3,1	61	44	21	16
003	Nassach Kurzach	98	18	9	80	3,3	56	14	19	9
004	Dauernberg	18	3	3	15	3,5	10	5	3	-
119 075	Sulzbach an der Murr	1 734	462	317	1 272	3,2	650	423	368	250
001	Sulzbach an der Murr	1 420	392	268	1 028	3,1	468	366	332	222
100	Bartenbach Harrenberg	82	19	12	63	3,3	45	15	10	8
110	Schleißweiler	53	13	12	40	3,4	32	7	8	5
120	Lautern	46	11	7	35	3,4	26	11	6	2
130	Siebersbach und Hammer	43	9	7	34	3,3	29	5	5	3
140	Ittenberg	19	2	1	17	3,5	9	4	1	4
141	Eschelhof	-	-	-	-	-	-	-	-	-
150	Kleinhöchberg	13	-	-	-	-	-	-	-	-
160	Berwinkel	17	-	-	-	-	-	-	-	-
170	Liemannsklinge	5	-	-	-	-	-	-	-	-
180	Eschenstruet	20	5	5	15	3,9	11	5	3	1
190	Zwerenberg	16	-	-	-	-	-	-	-	-
119 076	Urbach	2 811	753	497	2 058	3,1	1 156	590	520	480
001	Nord	1 643	447	295	1 196	3,1	706	322	315	261
002	Süd	1 168	306	202	862	3,1	450	268	205	219

1) Ohne Untermieterhaushalte.

Noch: 6. Privathaushalte in den Gemeindeteilen Baden-Württembergs am 25. Mai 1987 nach Haushaltsgröße und Einzugsjahr

Schl.-Nr.	Gemeinde Gemeindeteil	Privathaushalte					Privathaushalte nach Einzugsjahr ¹⁾			
		ins- gesamt	davon				vor 1970	1970 bis 1979	1980 bis 1984	1985 und später
			Einpersonen- haushalte		Mehrpersonen- haushalte					
			zu- sammen	darunter weiblich	zu- sammen	Personen je Haushalt				
			1	2	3	4				
119 079	Waiblingen, Stadt	19 747	6 390	3 824	13 357	3,0	5 604	5 424	4 086	4 216
001	Nord	7 083	2 525	1 540	4 558	3,0	1 745	2 014	1 527	1 604
002	Süd	4 239	1 591	895	2 648	2,8	1 405	943	803	997
303	Beinstein	1 430	389	218	1 041	3,1	384	461	289	272
404	Bittenfeld	1 466	343	234	1 123	3,0	469	421	294	265
505	Hegnach	1 787	509	324	1 278	3,0	486	492	397	377
606	Hohenacker	1 788	467	310	1 321	3,0	478	504	390	393
707	Neustadt	1 954	566	303	1 388	3,0	637	589	386	308
119 091	Weinstadt, Stadt	9 408	2 715	1 597	6 693	3,1	2 478	2 792	2 109	1 791
010	Beutelsbach	3 149	970	589	2 179	3,1	628	974	787	694
020	Endersbach	2 390	678	420	1 712	3,1	632	773	507	405
030	Großheppach	1 729	534	285	1 195	3,1	409	524	388	357
040	Schnait	1 250	303	176	947	3,1	453	305	256	207
050	Strümpfelbach	890	230	127	660	3,1	356	216	171	128
119 083	Weissach im Tal	2 350	556	298	1 794	3,2	629	604	556	504
010	Unterweissach	1 346	339	170	1 007	3,2	360	292	363	300
020	Cottenweiler	410	71	36	339	3,2	91	144	95	70
030	Oberweissach	396	99	59	297	3,2	115	105	61	104
040	Bruch	198	47	33	151	3,2	63	63	37	30
119 084	Welzheim, Stadt	3 576	1 080	720	2 496	3,2	1 125	828	742	699
001	Süd	838	270	197	568	3,0	249	219	162	145
002	Nord	775	214	131	561	3,3	195	144	236	175
003	West	925	285	197	640	3,2	245	259	173	194
004	Ost	685	214	148	471	3,1	306	131	111	113
005	Breitenfürst	353	97	47	256	3,2	130	75	60	72
119 085	Winnenden, Stadt	8 924	2 648	1 674	6 276	3,0	2 656	2 479	1 856	1 708
001	Nord	1 207	400	260	807	2,9	468	227	176	300
002	Ost	1 324	480	285	844	3,0	409	307	290	247
003	Süd	1 735	609	428	1 126	3,0	573	492	336	292
004	West	115	39	23	76	3,5	37	30	21	26
005	Schelmenholz	1 617	401	280	1 216	3,0	333	580	403	284
006	Hertmannsweiler	659	155	92	504	3,2	167	144	170	160
007	Höfen	416	110	67	306	3,1	142	128	66	74
008	Baach	252	56	27	196	3,1	93	76	47	33
009	Bürg	200	51	24	149	3,3	51	46	48	50
010	Breuningsweiler	305	59	39	246	3,1	83	107	54	54
011	Hanweiler	221	67	37	154	3,0	73	47	53	41
012	Birkmannsweiler	873	221	112	652	3,1	227	295	192	147
119 086	Winterbach	2 609	692	457	1 917	3,2	767	755	610	424
001	Winterbach	2 456	643	429	1 813	3,1	712	729	576	391
002	Engelberg	93	34	22	59	4,0	27	19	21	23
003	Manolzweiler	60	15	6	45	3,9	28	7	13	10
Rems-Murr-Kreis		148 264	43 630	26 894	104 634	3,1	45 179	39 948	31 190	27 919
Region Mittlerer Neckar		1 033 010	358 680	210 269	674 330	3,0	300 196	270 662	214 101	209 202

Region Franken

Stadtkreis										
121 000	Heilbronn, Stadt	50 010	17 848	11 362	32 162	3,0	13 873	12 543	11 056	10 918
001	Zentrum	14 220	6 268	4 062	7 952	2,8	3 534	3 492	3 179	3 541
002	Außenbezirke	11 321	4 276	2 696	7 045	3,0	3 535	2 726	2 293	2 408
003	Böckingen	9 574	2 922	1 865	6 652	3,0	2 862	2 668	1 924	1 706
004	Neckargartach	3 719	1 187	781	2 532	3,0	1 220	854	826	732
005	Sontheim	3 688	1 343	822	2 345	3,0	736	761	1 005	1 081
006	Klingenberg	807	194	127	613	3,1	231	229	156	173
007	Frankenbach	2 361	646	388	1 715	3,0	643	567	592	521
008	Kirchhausen	1 232	242	167	990	3,3	390	364	257	182
009	Biberach	1 779	400	228	1 379	3,2	427	493	496	304
010	Horkheim	1 309	370	226	939	3,1	295	389	328	270

1) Ohne Untermieterhaushalte.

Noch: 6. Privathaushalte in den Gemeindeteilen Baden-Württembergs am 25. Mai 1987 nach Haushaltsgröße und Einzugsjahr

Schl.-Nr.	Gemeinde Gemeindeteil	Privathaushalte					Privathaushalte nach Einzugsjahr ¹⁾			
		ins- gesamt	davon				vor 1970	1970 bis 1979	1980 bis 1984	1985 und später
			Einpersonen- haushalte		Mehrpersonen- haushalte					
			zu- sammen	darunter weiblich	zu- sammen	Personen je Haushalt				
1	2	3	4	5	6	7	8	9		
Landkreise										
125	Heilbronn									
125 001	Abstatt	1 017	193	114	824	3,3	238	303	269	207
001	Abstatt	1 016	—	—	—	—	—	—	—	—
002	Happenbach	1	—	—	—	—	—	—	—	—
125 005	Bad Friedrichshall,St.	4 825	1 376	894	3 449	3,1	1 640	1 188	939	962
001	Jagstfeld	1 077	311	221	766	3,1	398	271	197	185
002	Kochendorf	2 824	859	531	1 965	3,0	857	640	587	680
003	Hagenbach	266	64	48	202	3,1	132	62	41	30
004	Duttenberg	252	54	36	198	3,3	109	69	38	32
005	Untergriesheim	406	88	58	318	3,3	144	146	76	35
125 006	Bad Rappenau, Stadt	5 747	1 497	1 025	4 250	3,1	1 841	1 548	1 239	1 065
001	Bad Rappenau	2 707	851	626	1 856	2,9	754	745	627	556
002	Babstadt	298	65	35	233	3,1	77	90	81	45
003	Bonfeld	565	119	66	446	3,1	200	134	105	122
004	Fürfeld	399	56	34	343	3,2	137	101	102	57
005	Grombach	373	83	51	290	3,3	162	88	61	61
006	Heinsheim	578	133	84	445	3,3	221	140	95	113
007	Obergimpfern	509	120	89	389	3,2	198	149	93	67
008	Treschklingen	205	40	21	165	3,2	63	61	50	28
009	Wollenberg	113	30	19	83	3,3	29	40	25	16
125 007	Bad Wimpfen, Stadt	2 408	695	457	1 713	3,1	790	606	544	461
001	Berg	2 132	620	407	1 512	3,0	651	553	505	417
002	Tal	170	47	29	123	3,5	75	34	31	30
003	Hohenstadt	106	28	21	78	3,4	64	19	8	14
125 008	Beilstein, Stadt	1 945	481	287	1 464	3,2	498	522	473	421
001	Beilstein	1 739	437	267	1 302	3,2	397	488	439	394
002	Schmidhausen	206	44	20	162	3,2	101	34	34	27
125 013	Brackenheim, Stadt	4 100	1 009	662	3 091	3,2	1 499	952	829	742
001	Brackenheim	1 576	469	308	1 107	3,1	511	316	357	353
002	Botenheim	357	87	55	270	3,3	160	79	70	44
003	Dürrenzimmern	338	75	50	263	3,1	133	101	56	46
004	Haberschlacht	163	37	26	126	3,3	65	40	26	27
005	Meimsheim	669	126	84	543	3,2	229	163	157	108
006	Neipperg	184	44	30	140	3,4	82	47	33	21
007	Stockheim	243	43	28	200	3,4	95	70	36	36
008	Hausen an der Zaber	570	128	81	442	3,3	224	136	94	107
125 017	Cleebronn	750	172	121	578	3,3	315	191	125	117
001	Cleebronn	750	172	121	578	3,3	315	191	125	117
125 021	Eberstadt	990	238	148	752	3,2	298	287	228	174
001	Eberstadt	862	210	131	652	3,3	240	251	208	160
002	Hölzern	128	28	17	100	3,1	58	36	20	14
125 024	Ellhofen	1 095	271	161	824	3,1	295	250	243	305
001	Ellhofen	1 095	271	161	824	3,1	295	250	243	305
125 026	Eppingen, Stadt	5 789	1 387	948	4 402	3,2	2 263	1 295	1 153	1 042
001	Eppingen	2 748	687	465	2 061	3,1	946	610	613	558
002	Adelshofen	437	187	130	250	3,7	165	89	79	103
003	Elsenz	568	118	85	450	3,2	267	152	84	65
004	Kleingartach	472	108	68	364	3,2	175	102	86	102
005	Mühlbach	633	103	73	530	3,2	286	144	118	84
006	Richen	436	89	61	347	3,2	216	85	82	52
007	Rohrbach	495	95	66	400	3,3	208	113	91	78
125 027	Erlenbach	1 487	396	250	1 091	3,2	556	327	250	309
001	Erlenbach	1 487	396	250	1 091	3,2	556	327	250	309

1) Ohne Untermieterhaushalte.

Noch: 6. Privathaushalte in den Gemeindeteilen Baden-Württembergs am 25. Mai 1987 nach Haushaltsgröße und Einzugsjahr

Schl.-Nr.	Gemeinde Gemeindeteil	Privathaushalte					Privathaushalte nach Einzugsjahr ¹⁾			
		ins- gesamt	davon				vor 1970	1970 bis 1979	1980 bis 1984	1985 und später
			Einpersonen- haushalte		Mehrpersonen- haushalte					
			zu- sammen	darunter weiblich	zu- sammen	Personen je Haushalt				
1	2	3	4	5	6	7	8	9		
125 030	Flein	2 332	629	424	1 703	3,0	658	665	462	489
001	Flein	2 332	629	424	1 703	3,0	658	665	462	489
125 034	Gemmingen	1 479	273	189	1 206	3,2	537	444	276	210
001	Gemmingen	1 036	195	139	841	3,2	398	288	188	154
002	Stebbach	443	78	50	365	3,2	139	156	88	56
125 038	Güglingen, Stadt	1 689	395	238	1 294	3,4	474	492	341	363
001	Güglingen	1 193	283	186	910	3,3	332	329	244	272
002	Frauenzimmern	237	53	27	184	3,5	64	82	43	47
003	Eibensbach	259	59	25	200	3,6	78	81	54	44
125 039	Gundelsheim, Stadt	2 330	539	373	1 791	3,3	915	608	447	321
001	Gundelsheim	1 415	358	255	1 057	3,1	473	385	300	224
002	Böttingen	152	44	27	108	3,1	69	36	22	20
003	Tiefenbach	201	36	26	165	3,4	106	44	30	21
004	Bachenau	144	24	10	120	3,4	64	33	36	11
005	Obergriesheim	196	32	27	164	3,5	98	48	30	20
006	Höchstberg	222	45	28	177	3,6	105	62	29	25
125 111	Hardthausen am Kocher	1 026	213	147	813	3,4	453	228	174	160
001	Gochsen	439	109	76	330	3,4	154	114	81	85
002	Kochersteinsfeld	300	54	36	246	3,3	143	58	46	49
003	Lampoldshausen	287	50	35	237	3,4	156	56	47	26
125 046	Ilsfeld	2 614	613	386	2 001	3,1	777	716	571	482
001	Ilsfeld	1 592	377	241	1 215	3,1	493	385	362	318
002	Auenstein	791	178	113	613	3,1	218	262	163	130
003	Schozach	231	58	32	173	3,2	66	69	46	34
125 047	Ittlingen	668	170	112	498	3,3	281	156	129	86
001	Ittlingen	668	170	112	498	3,3	281	156	129	86
125 048	Jagsthausen	501	117	88	384	3,2	189	143	84	75
001	Jagsthausen	398	92	68	306	3,2	139	120	69	61
002	Olnhausen	103	25	20	78	3,3	50	23	15	14
125 049	Kirchartd	1 394	286	202	1 108	3,4	473	361	301	230
001	Kirchartd	945	197	138	748	3,5	318	234	201	166
002	Berwangen	372	77	58	295	3,4	136	114	73	49
003	Bockschaft	77	12	6	65	3,3	19	13	27	15
125 113	Langenbrettach	916	196	135	720	3,4	355	239	176	145
001	Brettach	554	113	77	441	3,3	195	148	117	93
002	Langenbeutungen	362	83	58	279	3,4	160	91	59	52
125 056	Lauffen am Neckar, St.	3 769	1 047	733	2 722	3,1	1 289	862	803	749
001	Lauffen am Neckar	3 769	1 047	733	2 722	3,1	1 289	862	803	749
125 057	Lehrensteinsfeld	571	92	62	479	3,3	170	188	126	86
001	Lehrensteinsfeld	571	92	62	479	3,3	170	188	126	86
125 058	Leingarten	3 113	726	494	2 387	3,1	952	875	628	609
001	Großgartach	2 253	506	344	1 747	3,1	681	648	421	474
002	Schluchtern	860	220	150	640	3,1	271	227	207	135
125 059	Löwenstein, Stadt	998	305	208	693	3,1	312	251	212	207
001	Löwenstein	418	110	75	308	3,1	169	71	89	87
002	Hößlinsülz	205	36	26	169	3,3	71	74	41	19
003	Reisach	196	83	51	113	3,2	51	59	33	43
004	Hirrweiler	179	76	56	103	3,0	21	47	49	58
125 061	Massenbachhausen	984	153	110	831	3,3	260	365	196	149
001	Massenbachhausen	984	153	110	831	3,3	260	365	196	149
125 063	Möckmühl, Stadt	2 238	559	368	1 679	3,3	722	629	390	424
001	Möckmühl	1 608	433	294	1 175	3,2	448	467	304	326

1) Ohne Untermieterhaushalte.

Noch: 6. Privathaushalte in den Gemeindeteilen Baden-Württembergs am 25. Mai 1987 nach Haushaltsgröße und Einzugsjahr

Schl.-Nr.	Gemeinde Gemeindeteil	Privathaushalte				Privathaushalte nach Einzugsjahr ¹⁾				
		ins- gesamt	davon				vor 1970	1970 bis 1979	1980 bis 1984	1985 und später
			Einpersonen- haushalte		Mehrpersonen- haushalte					
			zu- sammen	darunter weiblich	zu- sammen	Personen je Haushalt				
1	2	3	4	5	6	7	8	9		
noch: Möckmühl, Stadt										
002	Bittelbronn	42	5	4	37	4,1	22	12	4	3
003	Korb	87	22	11	65	3,7	54	18	5	10
004	Ruchsen	104	30	19	74	3,4	54	24	12	12
005	Züttlingen	397	69	40	328	3,3	144	108	65	73
125 065	Neckarsulm, Stadt	8 909	2 679	1 512	6 230	3,1	2 781	2 432	1 934	1 537
101	Neuberg-Viktorshöhe	2 793	761	503	2 032	3,1	821	806	662	467
102	Stadtmitte	3 027	1 099	514	1 928	3,2	885	791	650	579
103	Westlich d. Bahnlinie	241	106	17	135	3,8	39	86	66	36
104	Amorbach	1 126	339	248	787	2,8	502	271	189	150
707	Obereisesheim	1 331	281	169	1 050	3,1	384	395	290	242
909	Dahlenfeld	391	93	61	298	3,4	150	83	77	63
125 066	Neckarwestheim	1 154	489	132	665	3,2	222	238	245	246
001	Neckarwestheim	1 154	489	132	665	3,2	222	238	245	246
125 068	Neudenau, Stadt	1 620	329	237	1 291	3,3	766	362	262	216
001	Neudenau	727	139	104	588	3,3	348	157	121	90
002	Herbolzheim	486	90	66	396	3,3	214	119	81	71
003	Siglingen u. Kreßbach	339	90	60	249	3,4	165	71	50	51
004	Reichertshausen	68	10	7	58	3,4	39	15	10	4
125 069	Neuenstadt a.Kocher,St.	2 559	519	338	2 040	3,3	795	664	612	488
001	Neuenstadt am Kocher	1 205	270	165	935	3,3	288	302	334	281
002	Cleversulzbach	239	49	31	190	3,3	93	61	53	32
003	Kochertürn	255	49	37	206	3,4	127	55	40	33
004	Stein am Kocher	700	116	79	584	3,4	220	196	162	122
005	Bürg	160	35	26	125	3,2	67	50	23	20
125 074	Nordheim	2 103	425	300	1 678	3,2	645	634	435	345
001	Nordheim	1 716	373	263	1 343	3,2	551	484	361	282
002	Nordhausen	387	52	37	335	3,2	94	150	74	63
125 110	Obersulm	4 160	957	659	3 203	3,2	1 334	1 293	726	705
001	Affaltrach	1 243	289	203	954	3,2	332	411	213	254
002	Willsbach	1 260	326	211	934	3,1	405	430	189	208
003	Eschenau	744	153	113	591	3,1	274	214	153	101
004	Sülzbach	557	112	79	445	3,2	200	133	106	90
005	Weiler	172	39	27	133	3,5	68	47	30	25
006	Eichelberg	184	38	26	146	3,2	55	58	35	27
125 078	Oedheim	1 608	347	246	1 261	3,3	671	459	270	201
001	Oedheim	1 410	311	219	1 099	3,3	574	413	238	178
002	Degmarn	198	36	27	162	3,4	97	46	32	23
125 079	Offenau	891	195	128	696	3,1	307	200	167	207
001	Offenau	891	195	128	696	3,1	307	200	167	207
125 081	Pfaffenhofen	761	176	119	585	3,2	308	200	123	115
001	Pfaffenhofen	529	124	81	405	3,2	225	130	87	78
002	Weiler an der Zaber	232	52	38	180	3,2	83	70	36	37
125 084	Roigheim	515	109	82	406	3,1	262	103	89	61
001	Roigheim	515	109	82	406	3,1	262	103	89	61
125 086	Schwaigern, Stadt	3 736	1 247	730	2 489	3,1	1 155	862	682	571
001	Schwaigern	2 207	718	428	1 489	3,1	666	493	432	357
002	Massenbach	595	192	116	403	3,3	149	158	110	106
003	Stetten	653	258	144	395	3,0	227	145	103	64
004	Niederhofen	281	79	42	202	3,2	113	66	37	44
125 087	Siegelsbach	520	116	84	404	3,2	229	114	91	70
001	Siegelsbach	520	116	84	404	3,2	229	114	91	70
125 094	Talheim	1 405	322	198	1 083	3,1	495	338	270	264
001	Talheim	1 405	322	198	1 083	3,1	495	338	270	264

1) Ohne Untermieterhaushalte.

Noch: 6. Privathaushalte in den Gemeindeteilen Baden-Württembergs am 25. Mai 1987 nach Haushaltsgröße und Einzugsjahr

Schl.-Nr.	Gemeinde Gemeindeteil	Privathaushalte					Privathaushalte nach Einzugsjahr ¹⁾			
		ins- gesamt	davon				vor 1970	1970 bis 1979	1980 bis 1984	1985 und später
			Einpersonen- haushalte		Mehrpersonen- haushalte					
			zu- sammen	darunter weiblich	zu- sammen	Personen je Haushalt				
1	2	3	4	5	6	7	8	9		
125 096	Untereisesheim	1 111	214	149	897	3,2	216	357	313	216
001	Untereisesheim	1 111	214	149	897	3,2	216	357	313	216
125 098	Untergruppenbach	2 508	550	337	1 958	3,2	682	804	555	428
001	Untergruppenbach	1 330	287	173	1 043	3,1	312	458	304	240
002	Donnbronn	257	59	31	198	3,1	74	72	66	42
003	Obergruppenbach	152	32	19	120	3,3	42	49	31	29
004	Unterheinriet	564	121	82	443	3,2	180	162	119	91
005	Oberheinriet	205	51	32	154	3,3	74	63	35	26
125 102	Weinsberg, Stadt	3 742	1 140	730	2 602	3,0	1 102	957	857	739
001	Weinsberg	2 999	974	624	2 025	3,0	816	743	733	639
002	Grantschen	252	52	38	200	3,0	108	50	48	41
003	Gellmersbach	314	72	42	242	3,3	100	110	53	41
004	Wimmental	177	42	26	135	3,3	78	54	23	18
125 103	Widdern, Stadt	510	126	79	384	3,3	234	117	79	67
001	Widdern	425	112	69	313	3,2	187	96	72	59
002	Unterkessach	85	14	10	71	3,7	47	21	7	8
125 107	Wüstenrot	2 092	529	382	1 563	3,1	783	477	445	332
110	Finsterrot	158	35	23	123	3,4	70	34	36	10
120	Maiefels	331	57	44	274	3,2	172	64	56	37
130	Neuhütten	527	134	94	393	3,0	207	109	106	86
140	Neulautern	183	42	26	141	3,1	68	46	36	30
150	Wüstenrot	893	261	195	632	3,1	266	224	211	169
125 108	Zaberfeld	1 080	248	169	832	3,3	456	257	219	125
001	Zaberfeld	439	95	64	344	3,3	168	117	86	57
002	Michelbach	166	33	25	133	3,5	69	33	45	18
003	Leonbronn	267	64	45	203	3,1	117	62	58	28
004	Ochsenburg	208	56	35	152	3,2	102	45	30	22
	Heilbronn	97 759	24 745	15 947	73 014	3,2	32 493	25 559	19 982	17 523
126	Hohenlohekreis									
126 011	Bretzfeld	3 167	651	417	2 516	3,2	1 192	738	693	525
001	Adolzfurt	320	66	51	254	3,3	142	59	59	57
002	Bitzfeld	374	65	44	309	3,2	134	91	70	74
003	Brettach	70	12	8	58	3,4	43	15	7	5
004	Bretzfeld	451	87	53	364	3,2	133	111	120	81
005	Dimbach	219	41	26	178	3,2	81	59	47	31
006	Geddelsbach	72	16	9	56	3,2	36	16	18	1
007	Rappach	244	68	41	176	3,2	70	30	68	76
008	Scheppach	273	53	34	220	3,3	126	66	56	25
009	Schwabbach	319	64	36	255	3,3	98	110	53	55
010	Siebeneich	50	8	7	42	3,8	27	5	13	5
011	Unterheimbach	350	70	48	280	3,2	159	83	67	41
012	Waldbach	425	101	60	324	3,2	143	93	115	74
126 020	Dörzbach	632	135	96	497	3,5	321	146	87	73
001	Dörzbach	386	93	66	293	3,3	187	91	54	51
002	Hohebach	150	22	18	128	3,6	90	30	20	10
003	Laibach	49	8	4	41	4,2	26	7	7	7
004	Meßbach	47	12	8	35	3,9	18	18	6	5
126 028	Forchtenberg, Stadt	1 380	273	173	1 107	3,3	582	326	271	200
001	Forchtenberg	605	122	83	483	3,2	227	154	119	105
002	Ernsbach	339	78	49	261	3,4	152	81	68	37
003	Sindringen	243	53	33	190	3,3	99	51	56	37
004	Wohlmuthausen	101	11	5	90	3,8	59	17	16	9
005	Muthof	92	9	3	83	3,8	45	23	12	12
126 039	Ingelfingen, Stadt	1 852	438	304	1 414	3,4	698	462	383	280
001	Ingelfingen	1 169	336	233	833	3,2	371	302	265	208
002	Criesbach	198	41	29	157	3,4	92	38	37	25
003	Diebach	70	10	6	60	3,5	25	20	13	12

1) Ohne Untermieterhaushalte.

Noch: 6. Privathaushalte in den Gemeindeteilen Baden-Württembergs am 25. Mai 1987 nach Haushaltsgröße und Einzugsjahr

Schl.-Nr.	Gemeinde Gemeindeteil	Privathaushalte					Privathaushalte nach Einzugsjahr ¹⁾			
		ins- gesamt	davon				vor 1970	1970 bis 1979	1980 bis 1984	1985 und später
			Einpersonen- haushalte		Mehrpersen- haushalte					
			zu- sammen	darunter weiblich	zu- sammen	Personen je Haushalt				
			1	2	3	4				
noch: Ingelfingen, Stadt										
004	Dörrenzimmern	110	13	11	97	3,7	50	28	15	17
005	Stachenhausen	61	6	4	55	3,8	31	17	10	3
006	Eberstal	102	10	6	92	4,1	49	25	21	7
007	Hermuthausen	77	13	10	64	4,0	43	18	12	4
008	Weldingsfelden	65	9	5	56	3,8	37	14	10	4
126 045	Krautheim, Stadt	1 350	279	177	1 071	3,5	557	312	253	218
001	Krautheim u. Horrenb.	584	134	88	450	3,2	190	146	119	126
002	Altkrautheim	132	26	15	106	3,8	61	34	25	10
003	Gommersdorf	191	39	24	152	3,7	95	38	31	24
004	Klepsau	133	29	20	104	3,7	65	22	27	19
005	Neunstetten	127	33	19	94	3,4	55	32	19	21
006	Oberginsbach	78	8	5	70	4,3	36	23	13	6
007	Oberndorf	32	—	—	32	4,1	21	7	4	—
008	Unterginsbach	73	10	6	63	3,6	34	10	15	12
126 046	Künzelsau, Stadt	4 617	1 341	927	3 276	3,2	1 784	990	920	811
001	Künzelsau	2 486	844	606	1 642	3,0	996	509	457	437
002	Amrichshausen	148	18	11	130	3,5	57	28	29	32
003	Belsenberg	164	53	22	111	3,2	90	32	21	21
004	Gaisbach	583	117	73	466	3,4	122	135	173	143
005	Garnberg	297	74	54	223	3,2	81	93	71	52
006	Kocherstetten	282	86	67	196	3,4	89	63	64	66
007	Laßbach	82	16	11	66	3,7	51	17	6	7
008	Morsbach	218	54	36	164	3,2	105	36	49	24
009	Nagelsberg	225	65	36	160	3,4	110	48	35	24
010	Nitzenhausen	68	10	8	58	4,1	49	9	6	4
011	Steinbach	64	4	3	60	4,2	34	20	9	1
126 047	Kupferzell	1 531	379	266	1 152	3,5	575	325	307	255
001	Kupferzell	831	263	197	568	3,3	238	184	183	174
002	Feßbach	143	15	11	128	3,8	77	30	26	9
003	Eschentel	136	26	17	110	3,6	67	31	19	13
004	Westernach	341	52	25	289	3,6	158	66	58	49
005	Mangoldsall	80	23	16	57	3,6	35	14	21	10
126 056	Mulfingen	1 012	159	105	853	3,8	515	197	172	125
001	Mulfingen	264	52	33	212	3,6	109	52	45	56
002	Ailringen	123	15	7	108	3,9	69	14	27	13
003	Buchenbach	176	40	28	136	3,5	93	31	24	28
004	Eberbach	69	12	11	57	3,6	41	11	12	5
005	Hollenbach	142	16	7	126	3,8	65	37	29	11
006	Jagstberg	112	13	12	99	4,4	58	30	16	7
007	Simprechtshausen	65	6	2	59	3,7	45	10	8	2
008	Zaisenhausen	61	5	5	56	4,5	35	12	11	3
126 058	Neuenstein, Stadt	1 925	435	277	1 490	3,4	739	425	420	271
001	Neuenstein	1 193	313	199	880	3,2	387	259	297	203
002	Kesselfeld	68	13	8	55	3,5	30	19	8	7
003	Eschelbach	109	23	14	86	3,6	50	28	13	15
004	Obersöllbach	89	13	8	76	3,6	44	20	13	8
005	Kirchensall	225	40	29	185	3,6	114	49	37	18
006	Grünbühl	141	22	14	119	3,4	62	30	32	15
007	Kleinhirschbach	100	11	5	89	3,9	52	20	20	5
126 060	Niedernhall, Stadt	1 238	307	196	931	3,3	363	362	277	212
001	Niedernhall	1 238	307	196	931	3,3	363	362	277	212
126 066	Öhringen, Stadt	6 756	1 830	1 251	4 926	3,2	2 224	1 645	1 530	1 211
001	Öhringen	5 082	1 541	1 062	3 541	3,1	1 504	1 260	1 201	998
002	Baumerlenbach	119	21	14	98	3,6	62	20	20	17
003	Büttelbronn	82	14	9	68	3,4	20	17	31	11
004	Michelbach	360	64	49	296	3,4	143	92	81	38
005	Möglingen	72	10	7	62	3,3	33	20	11	8
006	Möhrig	24	6	5	18	3,4	11	3	6	4
007	Obermaßholderbach	49	8	5	41	3,1	27	12	2	8
008	Ohrnberg	223	33	15	190	3,3	103	72	27	18

1) Ohne Untermieterhaushalte.

Noch: 6. Privathaushalte in den Gemeindeteilen Baden-Württembergs am 25. Mai 1987 nach Haushaltsgröße und Einzugsjahr

Schl.-Nr.	Gemeinde Gemeindeteil	Privathaushalte					Privathaushalte nach Einzugsjahr ¹⁾			
		ins- gesamt	davon				vor 1970	1970 bis 1979	1980 bis 1984	1985 und später
			Einpersonen- haushalte		Mehrpersonen- haushalte					
			zu- sammen	darunter weiblich	zu- sammen	Personen je Haushalt				
1	2	3	4	5	6	7	8	9		
noch: Öhringen, Stadt										
009	Schwöllbronn	40	9	5	31	3,6	26	5	5	4
010	Untermaßholderbach	23	1	1	22	4,3	18	2	2	1
011	Unterohrn	82	14	11	68	3,4	29	23	16	11
012	Verrenberg	195	31	17	164	3,4	61	45	50	37
013	Cappel	296	68	44	228	3,3	133	50	61	44
014	Eckartsweiler	29	4	2	25	3,6	11	7	3	7
015	Untersöllbach	32	2	1	30	4,3	20	5	4	2
016	Weinsbach	48	4	4	44	3,6	23	12	10	3
126 069	Pfedelbach	2 396	514	333	1 882	3,3	829	718	416	411
001	Pfedelbach	1 567	338	222	1 229	3,3	475	502	266	307
002	Windischenbach	189	31	20	158	3,4	82	54	32	21
003	Oberohrn	86	16	7	70	3,5	32	29	15	10
004	Harsberg	219	51	30	168	3,4	95	57	44	22
005	Untersteinbach	335	78	54	257	3,4	145	76	59	51
126 072	Schöntal	1 774	317	232	1 457	3,6	870	414	279	188
001	Bieringen	332	54	41	278	3,7	139	104	63	23
002	Berlichingen	256	66	54	190	3,3	146	41	29	33
003	Oberkessach	343	57	43	286	3,5	163	81	57	41
004	Aschhausen	88	24	18	64	3,5	51	22	6	8
005	Marlach	144	22	14	122	3,7	83	26	18	14
006	Sindeldorf	136	18	13	118	3,7	68	25	21	21
007	Westernhausen	306	42	29	264	3,6	140	77	53	34
008	Kloster Schöntal	83	24	14	59	3,5	34	16	16	13
009	Winzenhofen	86	10	6	76	3,6	46	22	16	1
126 085	Waldenburg, Stadt	1 107	467	334	640	3,2	299	195	222	227
001	Rathaus	218	104	81	114	3,0	86	39	36	40
002	Schule	627	291	204	336	3,2	101	108	146	154
003	Bahnhofsiedlung	137	38	28	99	3,4	56	26	21	13
004	Obersteinb. u. Sailach	125	34	21	91	3,4	56	22	19	20
126 086	Weißbach	606	130	77	476	3,3	212	190	104	76
001	Weißbach	475	107	62	368	3,2	133	163	94	68
002	Crispenhofen	131	23	15	108	3,7	79	27	10	8
126 094	Zweiflingen	400	83	48	317	3,7	180	80	76	46
001	Eichach	43	8	2	35	3,7	23	4	5	8
002	Friedrichsruhe	80	17	6	63	3,5	27	15	21	14
003	Orendelsall	56	20	15	36	3,8	25	13	6	2
004	Pfahlbach	32	—	—	—	—	—	—	—	—
005	Tiefensall	40	6	5	34	4,0	24	9	7	—
006	Westernbach	74	10	8	64	3,7	31	13	18	11
007	Zweiflingen	74	12	7	62	3,6	35	14	17	7
008	Friedrichsruhe 2	1	—	—	—	—	—	—	—	—
Hohenlohekreis		31 743	7 738	5 213	24 005	3,3	11 940	7 525	6 410	5 129
127 Schwäbisch Hall										
127 008	Blaufelden	1 498	266	178	1 232	3,7	798	300	236	154
001	Blaufelden	763	155	106	608	3,5	363	171	128	96
002	Billingsbach	186	32	19	154	3,7	123	19	29	11
003	Gammesfeld	139	17	11	122	4,2	79	24	21	15
004	Herrentierbach	113	18	11	95	3,6	69	17	18	9
005	Wiesenbach	297	44	31	253	3,8	164	69	40	23
127 009	Braunsbach	800	152	105	648	3,5	416	147	128	103
001	Braunsbach	317	75	54	242	3,1	132	59	60	65
002	Arnsdorf	56	4	2	52	4,3	42	6	5	3
003	Döttingen	82	19	15	63	3,7	44	13	17	7
004	Geislingen	105	22	11	83	3,7	61	18	13	12
005	Jungholzhausen	99	13	8	86	3,6	54	20	17	5
006	Orlach	48	5	4	43	4,6	38	5	4	1
007	Steinkirchen	93	14	11	79	3,3	45	26	12	10
127 012	Bühlertann	758	144	98	614	3,5	318	170	150	112
001	Bühlertann	573	118	83	455	3,4	221	124	126	95

1) Ohne Untermieterhaushalte.

Noch: 6. Privathaushalte in den Gemeindeteilen Baden-Württembergs am 25. Mai 1987 nach Haushaltsgröße und Einzugsjahr

Schl.-Nr.	Gemeinde Gemeindeteil	Privathaushalte					Privathaushalte nach Einzugsjahr ¹⁾			
		ins- gesamt	davon				vor 1970	1970 bis 1979	1980 bis 1984	1985 und später
			Einpersonen- haushalte		Mehrpersonen- haushalte					
			zu- sammen	darunter weiblich	zu- sammen	Personen je Haushalt				
1	2	3	4	5	6	7	8	9		
noch: Bülhertann										
002	Kottspiel	70	9	6	61	3,4	29	17	14	10
003	Fronrot	47	8	2	39	3,9	26	15	3	3
004	Hettensberg	18	2	2	16	4,1	14	2	1	1
005	Halden	50	7	5	43	3,7	28	12	6	3
127 013	Bühlerzell	545	101	71	444	3,7	241	148	78	77
001	Bühlerzell	390	73	51	317	3,7	165	109	54	61
002	Geifertshofen	155	28	20	127	3,7	76	39	24	16
127 014	Crailsheim, Stadt	10 441	2 844	1 885	7 597	3,2	3 374	2 588	2 206	1 996
001	Kreuzberg	1 137	330	212	807	3,0	234	305	247	259
002	Schießberg	687	271	204	416	3,0	276	144	122	130
003	Kalkäcker Eins	501	167	97	334	3,0	199	131	79	71
004	Kalkäcker Zwei	656	197	133	459	3,1	275	144	121	103
005	Innenstadt	664	295	207	369	2,9	214	119	131	177
006	Roter Buck-Ost	518	137	100	381	3,1	242	93	79	99
007	Roter Buck-West	909	215	153	694	3,0	135	304	240	223
008	Altenmünster-Ost	888	214	141	674	3,2	265	118	298	199
009	Altenmünster-West	737	209	126	528	3,1	181	245	147	133
010	Oststadt	670	204	141	466	3,1	114	253	177	112
011	Ingersheim	497	88	45	409	3,3	124	146	113	103
012	Tiefenbach	315	49	28	266	3,3	145	64	52	48
013	Onolzheim	519	117	71	402	3,3	205	140	97	73
014	Roßfeld	376	93	58	283	3,3	143	88	54	84
015	Jagstheim	531	105	77	426	3,3	242	85	118	77
016	Westgartshausen	353	60	39	293	3,4	146	95	53	54
017	Triensbach	141	23	13	118	3,8	84	25	19	13
018	Goldbach	241	39	27	202	3,4	103	74	41	18
019	Beuerlbach	101	31	13	70	3,2	47	15	18	20
127 102	Fichtenau	1 491	329	229	1 162	3,5	694	334	254	165
001	Wildenstein	432	116	78	316	3,5	199	102	66	51
002	Lautenbach	277	54	44	223	3,4	149	59	35	26
003	Unterdeufstetten	440	90	56	350	3,3	195	98	88	52
004	Matzenbach	342	69	51	273	3,7	151	75	65	36
127 023	Fichtenberg	942	196	136	746	3,2	362	241	181	146
001	Fichtenberg	739	153	106	586	3,2	258	199	146	128
002	Mittelrot	86	15	12	71	3,1	47	14	18	6
003	Erlenhof	48	13	6	35	3,3	21	10	7	7
004	Langert	25	5	4	20	3,2	14	6	4	1
005	Gehrhof	5	—	—	—	—	—	—	—	—
006	Plapphof	7	—	—	—	—	—	—	—	—
007	Michelbächle	14	—	—	—	—	—	—	—	—
008	Hornberg	12	—	—	—	—	—	—	—	—
009	Rupphof	3	—	—	—	—	—	—	—	—
010	Retzenhof	3	—	—	—	—	—	—	—	—
127 103	Frankenhardt	1 259	206	136	1 053	3,7	599	269	243	139
001	Gründelhardt	476	81	51	395	3,6	222	102	101	46
002	Honhardt	618	105	71	513	3,8	289	140	113	73
003	Oberspeltach	165	20	14	145	3,6	88	27	29	20
127 025	Gaildorf, Stadt	4 073	1 036	675	3 037	3,2	1 275	1 142	862	682
001	Gaildorf	2 284	677	454	1 607	3,1	690	609	512	404
002	Unterrot	883	178	106	705	3,3	245	292	180	144
003	Ottendorf	357	73	43	284	3,4	158	83	55	53
004	Eutendorf	549	108	72	441	3,2	182	158	115	81
127 032	Gerabronn, Stadt	1 401	352	233	1 049	3,4	580	300	262	230
001	Gerabronn	957	249	162	708	3,2	356	218	192	172
002	Amlishagen	123	31	23	92	3,8	57	29	17	18
003	Dünsbach	182	43	30	139	3,7	92	31	34	23
004	Michelbach a. d. Heide	139	29	18	110	3,8	75	22	19	17
127 043	Ilshofen, Stadt	1 471	284	183	1 187	3,5	571	345	290	235
001	Ilshofen	694	146	90	548	3,4	197	174	175	140

1) Ohne Untermieterhaushalte.

Noch: 6. Privathaushalte in den Gemeindeteilen Baden-Württembergs am 25. Mai 1987 nach Haushaltsgröße und Einzugsjahr

Schl.-Nr.	Gemeinde Gemeindeteil	Privathaushalte					Privathaushalte nach Einzugsjahr ¹⁾			
		ins- gesamt	davon				vor 1970	1970 bis 1979	1980 bis 1984	1985 und später
			Einpersonen- haushalte		Mehrpersonen- haushalte					
			zu- sammen	darunter weiblich	zu- sammen	Personen je Haushalt				
1	2	3	4	5	6	7	8	9		
noch: Ilshofen, Stadt										
002	Eckartshausen	313	64	46	249	3,3	121	80	57	49
003	Obersteinach	157	30	24	127	3,8	86	30	25	13
004	Ruppertshofen	106	18	10	88	3,9	56	16	14	13
005	Unterspach	201	26	13	175	3,7	111	45	19	20
127 046	Kirchberg a.d. Jagst, St.	1 149	319	207	830	3,5	452	259	191	185
001	Kirchberg a. d. Jagst	573	186	120	387	3,4	183	129	114	116
002	Hornberg	64	20	10	44	3,2	23	12	17	8
003	Gaggstatt	186	42	29	144	3,5	101	43	19	16
004	Lendsiedel	326	71	48	255	3,7	145	75	41	45
127 101	Kreßberg	1 118	213	131	905	3,4	498	253	193	140
001	Waldtann	350	68	37	282	3,3	143	66	62	69
002	Haselhof	420	71	49	349	3,3	197	92	70	49
003	Marktlustenuau	348	74	45	274	3,6	158	95	61	22
127 047	Langenburg, Stadt	710	182	122	528	3,3	307	153	135	99
001	Langenburg	555	154	106	401	3,2	223	123	115	85
002	Ober- u. Unterregenbach	50	8	4	42	3,3	23	15	6	4
003	Bächlingen Hürden	64	12	8	52	3,5	37	9	8	7
004	Nesselbach	41	8	4	33	3,7	24	6	6	3
127 052	Mainhardt	1 611	394	252	1 217	3,3	603	449	300	231
001	Mainhardt	786	236	150	550	3,2	243	221	165	139
002	Ammertsweiler	141	20	13	121	3,5	59	41	24	15
003	Bubenorbis	266	64	43	202	3,4	115	65	56	24
004	Geißelhardt	248	50	31	198	3,5	128	52	33	34
005	Hütten	170	24	15	146	3,5	58	70	22	19
127 056	Michelbach an der Bilz	998	215	137	783	3,2	268	335	203	175
001	Michelbach an der Bilz	647	137	86	510	3,3	160	215	146	117
002	Gschlachtenbretzingen	351	78	51	273	3,1	108	120	57	58
127 059	Michelfeld	990	250	155	740	3,3	321	187	219	220
001	Michelfeld	625	180	109	445	3,3	171	115	159	149
002	Neunkirchen	90	19	11	71	3,7	46	17	12	12
003	Rinnen	46	6	3	40	3,3	18	6	6	14
004	Gnadental	229	45	32	184	3,2	86	49	42	45
127 062	Oberrot	1 042	236	143	806	3,3	324	265	249	188
001	Oberrot	676	160	94	516	3,3	164	195	170	131
002	Frankenberg	79	15	9	64	3,5	42	15	9	13
003	Badhaus	49	10	6	39	3,7	29	9	4	7
004	Wolfenbrück	45	13	10	32	3,2	28	9	5	3
005	Hausen	193	38	24	155	3,4	61	37	61	34
127 063	Obersontheim	1 225	213	138	1 012	3,4	520	296	218	167
001	Obersontheim	524	110	77	414	3,3	193	154	92	68
002	Untersontheim	288	56	31	232	3,3	127	48	55	54
003	Mittelfischach	238	21	18	217	3,6	110	58	46	23
004	Oberfischach	175	26	12	149	3,8	90	36	25	22
127 100	Rosengarten	1 445	307	212	1 138	3,2	526	323	298	264
001	Westheim	797	182	121	615	3,1	243	164	197	170
002	Uttenhofen	222	42	32	180	3,4	95	64	32	28
003	Tullau	89	18	14	71	3,3	39	14	22	10
004	Raibach	56	10	8	46	3,5	26	9	5	15
005	Rieden	211	48	33	163	3,3	83	61	34	32
006	Sanzenbach	70	7	4	63	3,6	40	11	8	9
127 071	Rot am See	1 410	239	163	1 171	3,6	654	307	246	180
001	Rot am See	793	164	111	629	3,4	292	208	159	118
002	Beimbach	125	16	13	109	3,7	80	15	17	12
003	Brettheim	261	28	20	233	4,0	151	43	40	23
004	Hausen am Bach	107	15	9	92	4,0	64	13	15	13
005	Reubach	124	16	10	108	3,9	67	28	15	14

1) Ohne Untermieterhaushalte.

Noch: 6. Privathaushalte in den Gemeindeteilen Baden-Württembergs am 25. Mai 1987 nach Haushaltsgröße und Einzugsjahr

Schl.-Nr.	Gemeinde Gemeindeteil	Privathaushalte					Privathaushalte nach Einzugsjahr ¹⁾			
		ins- gesamt	davon				vor 1970	1970 bis 1979	1980 bis 1984	1985 und später
			Einpersonen- haushalte		Mehrpersonen- haushalte					
			zu- sammen	darunter weiblich	zu- sammen	Personen je Haushalt				
1	2	3	4	5	6	7	8	9		
127 073	Satteldorf	1 307	231	158	1 076	3,5	574	325	218	172
001	Satteldorf	617	120	88	497	3,3	230	163	127	87
002	Ellrichshausen	320	57	32	263	3,4	160	73	43	39
003	Gröningen	370	54	38	316	3,7	184	89	48	46
127 075	Schrozberg, Stadt	1 861	402	273	1 459	3,5	853	449	289	254
001	Süd	677	172	118	505	3,4	231	179	138	119
002	Nord	486	116	77	370	3,2	195	123	79	85
003	Bartenstein	147	36	25	111	3,1	74	35	18	19
004	Ettenhausen	76	17	11	59	3,7	52	15	5	4
005	Heiligenbronn	55	5	3	50	4,5	34	12	6	3
006	Leuzendorf	127	19	14	108	4,4	89	20	9	9
007	Riedbach	87	11	6	76	4,0	58	21	6	2
008	Schmalfelden	106	12	8	94	3,9	60	23	14	9
009	Spielbach	100	14	11	86	4,1	60	21	14	4
127 076	Schwäbisch Hall, Stadt	13 562	4 999	3 410	8 563	3,1	3 874	3 498	2 761	2 844
011	Stadtmitte	1 400	732	419	668	3,1	381	231	260	390
012	Nördliche Kernstadt	633	414	312	219	3,0	126	104	131	224
014	Kreuzäcker	1 815	698	525	1 117	2,9	693	470	317	275
015	Südliche Kernstadt	426	197	117	229	3,1	102	89	84	130
016	Tullauer Höhe/Hagenb.	1 477	489	363	988	3,1	151	677	355	254
017	Rollhof/Reifenhof	1 452	550	403	902	3,0	483	357	281	277
018	Stadttheide	216	73	23	143	3,3	59	60	38	38
019	Heimbach/Teurershof	1 046	376	273	670	3,1	175	197	310	319
021	Steinbach	565	204	112	361	3,0	183	129	123	114
031	Hessental	1 429	451	292	978	3,0	485	322	268	313
091	Bibersfeld	486	109	80	377	3,5	171	129	82	86
121	Gailenkirchen	670	151	101	519	3,3	231	183	133	107
161	Gelbingen	383	211	182	172	3,1	142	69	83	83
171	Eltershofen	206	50	27	156	3,5	61	65	31	29
181	Weckrieden	99	23	15	76	3,3	42	24	16	15
201	Tüngental	380	72	50	308	3,6	170	98	55	49
211	Sulzdorf	879	199	116	680	3,3	219	294	194	141
127 104	Stimpfach	765	120	73	645	3,6	316	182	146	108
001	Stimpfach	483	75	50	408	3,5	201	113	94	66
002	Rechenberg	114	25	14	89	3,8	52	28	19	12
003	Weipertshofen	168	20	9	148	3,7	63	41	33	30
127 079	Sulzbach-Laufen	786	154	97	632	3,4	358	179	113	130
001	Sulzbach am Kocher	490	87	55	403	3,3	228	105	80	72
002	Laufen am Kocher	296	67	42	229	3,6	130	74	33	58
127 086	Untermünkheim	883	192	132	691	3,4	316	234	160	151
001	Untermünkheim	520	126	87	394	3,2	166	148	100	91
002	Übrigshausen	156	26	19	130	3,8	70	40	26	17
003	Enslingen	207	40	26	167	3,6	80	46	34	43
127 089	Vellberg, Stadt	1 321	309	211	1 012	3,3	406	367	303	218
001	Vellberg	922	218	147	704	3,3	236	261	234	169
002	Großaltdorf	399	91	64	308	3,4	170	106	69	49
127 091	Wallhausen	684	129	82	555	3,5	348	154	105	72
001	Wallhausen	285	44	29	241	3,3	130	63	48	41
002	Schainbach	47	6	5	41	3,9	30	8	6	3
003	Hengstfeld	194	41	26	153	3,6	105	44	28	16
004	Michelbach/Lücke	158	38	22	120	3,7	83	39	23	12
127 099	Wolpertshausen	403	66	38	337	3,5	205	73	78	45
001	Wolpertshausen	403	66	38	337	3,5	205	73	78	45
	Schwäbisch Hall	57 949	15 080	10 063	42 869	3,3	20 951	14 272	11 315	9 882
128	Main-Tauber-Kreis									
128 138	Ahorn	739	151	110	588	3,6	404	157	106	60
001	Berolzheim	182	36	27	146	3,6	99	40	21	19

1) Ohne Untermieterhaushalte.

Noch: 6. Privathaushalte in den Gemeindeteilen Baden-Württembergs am 25. Mai 1987 nach Haushaltsgröße und Einzugsjahr

Schl.-Nr.	Gemeinde Gemeindeteil	Privathaushalte					Privathaushalte nach Einzugsjahr ¹⁾			
		ins- gesamt	davon				vor 1970	1970 bis 1979	1980 bis 1984	1985 und später
			Einpersonen- haushalte		Mehrpersonen- haushalte					
			zu- sammen	darunter weiblich	zu- sammen	Personen je Haushalt				
1	2	3	4	5	6	7	8	9		
noch: Ahorn										
002	Buch	113	17	11	96	3,7	61	25	13	11
003	Eubigheim	230	43	31	187	3,5	115	51	45	14
004	Hohenstadt	67	13	10	54	3,7	39	12	14	2
005	Schillingstadt	147	42	31	105	3,4	90	29	13	14
128 006	Assamstadt	553	94	64	459	3,6	224	159	92	75
001	Assamstadt	553	94	64	459	3,6	224	159	92	75
128 007	Bad Mergentheim, Stadt	8 427	3 085	2 233	5 342	3,2	2 686	1 960	1 776	1 779
001	Bad Mergentheim	5 481	2 513	1 863	2 968	2,9	1 463	1 265	1 246	1 336
002	Löffelstelzen	284	67	42	217	3,4	92	75	70	44
003	Markelsheim	585	120	79	465	3,6	248	144	117	67
004	Apfelbach	96	5	4	91	4,0	55	20	15	6
005	Herbsthausen	61	1	—	60	3,6	30	13	11	6
006	Rot, Dörtel, Schönbhl.	70	5	3	65	4,7	42	12	9	7
007	Hachtel	75	6	3	69	4,4	37	12	12	12
008	Wachbach	376	71	44	305	3,5	155	90	66	58
009	Rengershausen	143	29	16	114	3,9	66	37	22	16
010	Stuppach, Lustbronn	183	25	13	158	4,1	82	42	37	22
011	Neunkirchen	255	54	36	201	3,0	82	62	60	43
012	Althausen	180	36	24	144	3,5	84	43	21	26
013	Dainbach	129	29	18	100	3,2	59	31	19	17
014	Edelfingen	509	124	88	385	3,3	191	114	71	119
128 014	Boxberg, Stadt	2 282	500	369	1 782	3,4	981	539	439	288
001	Boxberg	412	94	70	318	3,3	138	103	92	74
002	Angeltürn	46	6	5	40	3,3	25	11	4	5
003	Bobstadt	165	33	25	132	3,2	70	45	28	21
004	Epplingen	57	12	10	45	3,4	30	11	9	4
005	Kupprichhausen	108	19	10	89	3,5	44	22	27	14
006	Lengenrieden	56	9	5	47	3,3	32	12	8	2
007	Oberschüpf	146	40	31	106	3,3	63	41	18	19
008	Schwabhausen	167	24	22	143	3,5	70	42	35	19
009	Schweigern	339	85	64	254	3,3	160	72	56	47
010	Uiffingen	137	22	21	115	3,8	70	37	23	7
011	Unterschüpf	292	72	52	220	3,2	114	68	73	33
012	Windischbuch	105	16	9	89	3,6	49	16	27	11
013	Wölchingen	252	68	45	184	3,3	116	59	39	32
128 020	Creglingen, Stadt	1 626	334	217	1 292	3,7	922	304	221	147
001	Creglingen	672	212	137	460	3,2	274	159	121	96
002	Reinsbronn	110	17	12	93	3,7	76	14	18	2
003	Waldmannshofen	98	11	7	87	4,1	66	12	18	2
004	Frauental	39	2	2	37	4,2	31	8	—	—
005	Freudenbach	108	17	11	91	4,2	74	18	11	5
006	Craintal	42	8	3	34	3,4	21	8	5	4
007	Archshofen	106	12	7	94	3,6	74	10	12	7
008	Finsterlohr	77	3	3	74	4,2	54	16	4	3
009	Blumweiler	103	9	4	94	4,2	64	17	14	7
010	Oberrimbach	71	9	6	62	4,5	49	13	4	5
011	Schmerbach	50	8	8	42	4,1	37	7	2	4
012	Münster	81	13	7	68	4,0	57	8	7	8
013	Niederrimbach	69	13	10	56	3,9	45	14	5	4
128 039	Freudenberg, Stadt	1 341	267	195	1 074	3,3	643	327	211	142
001	Freudenberg	808	190	142	618	3,2	368	200	133	93
002	Boxtal	180	26	21	154	3,3	86	40	36	17
003	Ebenheid	85	13	10	72	3,7	47	20	8	9
004	Rauenberg	222	29	17	193	3,3	114	54	32	21
005	Wessental	46	9	5	37	3,9	28	13	2	2
128 045	Großrinderfeld	1 147	180	119	967	3,4	496	287	213	139
001	Großrinderfeld	432	63	43	369	3,4	178	110	88	52
002	Gerchsheim	426	77	48	349	3,4	177	112	70	59
003	Schönfeld	181	25	19	156	3,6	86	36	42	17
004	Ilmspan	108	15	9	93	3,4	55	29	13	11

1) Ohne Untermieterhaushalte.

Noch: 6. Privathaushalte in den Gemeindeteilen Baden-Württembergs am 25. Mai 1987 nach Haushaltsgröße und Einzugsjahr

Schl.-Nr.	Gemeinde Gemeindeteil	Privathaushalte					Privathaushalte nach Einzugsjahr ¹⁾			
		ins- gesamt	davon				vor 1970	1970 bis 1979	1980 bis 1984	1985 und später
			Einpersonen- haushalte		Mehrpersonen- haushalte					
			zu- sammen	darunter weiblich	zu- sammen	Personen je Haushalt				
1	2	3	4	5	6	7	8	9		
128 047	Grünsfeld, Stadt	1 130	197	140	933	3,5	614	205	177	118
001	Grünsfeld	670	131	97	539	3,3	351	117	111	83
002	Hausen	73	12	8	61	3,5	38	21	8	2
003	Krensheim	87	15	10	72	3,9	61	13	9	3
004	Kützbrunn	57	7	5	50	4,1	36	6	12	3
005	Paimar	85	6	2	79	3,5	42	16	18	7
006	Zimmern	158	26	18	132	3,4	86	32	19	20
128 058	Igersheim	1 703	370	276	1 333	3,4	494	465	430	293
001	Igersheim	1 423	344	262	1 079	3,2	346	410	384	265
002	Bernsfelden	69	2	—	67	4,1	39	12	9	9
003	Harthausen	136	18	10	118	3,9	72	26	23	13
004	Neuses	57	5	3	52	4,6	29	14	10	4
005	Simmringen	18	1	1	17	4,3	8	3	4	2
128 061	Königheim	1 085	174	116	911	3,6	496	287	168	127
001	Königheim	583	109	72	474	3,5	253	147	101	78
002	Brehmen	99	13	9	86	3,7	52	23	13	11
003	Gissigheim	253	29	21	224	3,8	117	73	33	27
004	Pülfringen	150	23	14	127	3,7	74	44	21	11
128 064	Külsheim, Stadt	1 769	325	227	1 444	3,5	764	419	332	248
001	Külsheim	962	212	148	750	3,5	365	225	202	167
002	Hundheim	241	38	22	203	3,4	117	54	37	32
003	Uissigheim	225	36	26	189	3,5	124	49	33	18
004	Eiersheim	127	12	10	115	3,6	58	38	16	14
005	Steinfurt	37	3	2	34	3,6	24	6	3	4
006	Steinbach	177	24	19	153	3,6	76	47	41	13
128 139	Lauda-Königshofen, St.	5 467	1 330	891	4 137	3,2	2 144	1 367	1 008	862
001	Lauda	2 131	568	393	1 563	3,1	763	579	390	366
002	Oberlauda	283	71	53	212	3,3	146	66	33	32
003	Gerlachsheim	683	170	107	513	3,2	263	142	136	135
004	Heckfeld	143	20	14	123	3,6	67	49	17	10
005	Beckstein	129	22	14	107	3,4	51	33	32	12
006	Oberbalbach	206	32	17	174	3,4	104	35	36	23
007	Unterbaldach	603	138	101	465	3,2	220	160	120	87
008	Marbach	63	15	8	48	3,5	33	15	6	9
009	Deubach	29	1	—	28	5,1	19	4	5	1
010	Sachsenflur	123	33	19	90	3,1	59	20	30	11
011	Messelhausen	137	29	17	108	3,2	83	22	19	10
012	Königshofen	937	231	148	706	3,2	336	242	184	166
128 082	Niederstetten, Stadt	1 638	301	188	1 337	3,7	768	290	292	278
001	Niederstetten	922	198	126	724	3,3	322	184	198	211
002	Oberstetten	134	21	13	113	4,1	81	12	24	17
003	Wildentierbach	98	6	4	92	4,3	67	9	13	8
004	Rinderfeld	81	10	5	71	4,6	60	8	12	1
005	Wermutshausen	58	11	7	47	3,7	44	8	2	4
006	Vorbachzimmern	157	28	17	129	3,2	65	42	23	27
007	Pfizingen	45	8	5	37	4,1	30	5	6	4
008	Adolzhausen	61	7	5	54	4,5	50	6	3	2
009	Herrenzimmern	41	4	2	37	4,1	24	9	7	1
010	Rüsselhausen	41	8	4	33	4,3	25	7	4	3
128 115	Tauberbischofsheim, St.	4 615	1 300	920	3 315	3,2	1 663	1 138	951	794
001	Tauberbischofsheim	3 113	1 030	737	2 083	3,1	1 033	753	673	600
002	Impfingen	296	45	28	251	3,3	106	88	65	36
003	Hochhausen	215	49	32	166	3,4	100	49	38	23
004	Dienststadt	96	14	11	82	3,3	39	26	15	15
005	Dittwar	256	38	30	218	3,4	116	68	35	36
006	Dittigheim	346	77	52	269	3,4	140	77	78	46
007	Distelhausen	293	47	30	246	3,5	129	77	47	38
128 126	Weikersheim, Stadt	2 463	602	427	1 861	3,4	1 108	589	439	285
001	Weikersheim	1 388	403	290	985	3,1	475	382	303	200
002	Elpersheim	268	51	30	217	3,3	152	47	42	23

1) Ohne Untermieterhaushalte.

Noch: 6. Privathaushalte in den Gemeindeteilen Baden-Württembergs am 25. Mai 1987 nach Haushaltsgröße und Einzugsjahr

Schl.-Nr.	Gemeinde Gemeindeteil	Privathaushalte				Privathaushalte nach Einzugsjahr ¹⁾				
		ins- gesamt	davon			vor 1970	1970 bis 1979	1980 bis 1984	1985 und später	
			Einpersonen- haushalte		Mehrpersonen- haushalte					
			zu- sammen	darunter weiblich	zu- sammen					Personen je Haushalt
1	2	3	4	5	6	7	8	9		
noch: Weikersheim, Stadt										
003	Haagen	18	1	—	17	3,8	13	3	1	1
004	Honsbronn-Bronn	44	7	5	37	4,4	27	7	7	2
005	Laudenbach	326	72	54	254	3,7	180	72	40	32
006	Nassau	100	16	13	84	3,8	69	17	6	8
007	Neubronn-Oberndorf	78	9	6	69	4,2	54	14	7	2
008	Queckbronn	37	3	1	34	4,1	30	4	2	1
009	Schäftersheim	204	40	28	164	3,4	108	43	31	16
128 128	Werbach	1 166	211	151	955	3,4	524	287	220	129
001	Werbach	378	66	50	312	3,3	149	98	76	54
002	Gamburg	247	54	39	193	3,2	116	59	38	33
003	Wenkheim	253	41	26	212	3,4	122	62	49	19
004	Niklashausen	155	30	19	125	3,5	73	38	30	11
005	Werbachhausen	89	12	9	77	3,7	47	18	16	8
006	Brunntal	44	8	8	36	3,6	17	12	11	4
128 131	Wertheim, Stadt	8 043	2 186	1 486	5 857	3,2	3 118	2 006	1 538	1 243
001	Wertheim	4 737	1 602	1 085	3 135	3,0	1 589	1 220	968	874
002	Bettingen	227	57	33	170	3,4	100	56	36	26
003	Dertingen	281	47	35	234	3,2	132	85	42	20
004	Dietenhan	83	17	13	66	3,3	34	24	17	4
005	Dörlesberg	205	19	12	186	3,6	97	43	43	21
006	Grünenwört	222	34	25	188	3,1	80	64	49	25
007	Höhefeld	154	20	16	134	3,6	88	20	28	15
008	Kembach	156	34	25	122	3,4	65	49	23	17
009	Lindelbach	144	28	20	116	3,3	54	34	27	25
010	Mondfeld	277	55	39	222	3,1	138	69	29	40
011	Nassig	391	52	37	339	3,4	161	121	72	33
012	Reicholzheim	479	99	63	380	3,5	254	97	56	60
013	Sachsenhausen	154	16	11	138	3,6	77	35	31	11
014	Sonderriet	153	25	20	128	3,5	94	16	34	9
015	Urphar	213	49	32	164	3,3	86	48	43	32
016	Waldenhausen	167	32	20	135	3,3	69	25	40	31
128 137	Wittighausen	558	96	66	462	3,5	294	111	102	45
001	Untervittighausen	365	63	40	302	3,4	189	75	68	32
002	Poppenhausen	30	2	1	28	4,1	15	4	8	3
003	Oberwittighausen	91	22	17	69	3,3	52	15	13	6
004	Vilchband	72	9	8	63	4,2	38	17	13	4
Main-Tauber-Kreis		45 752	11 703	8 195	34 049	3,3	18 343	10 897	8 715	7 052
Region Franken		283 213	77 114	50 780	206 099	3,2	97 600	70 796	57 478	50 504

Region Ostwürttemberg

Landkreise										
135	Heidenheim									
135 010	Dischingen	1 483	284	202	1 199	3,4	645	385	250	164
001	Dischingen	632	126	95	506	3,2	232	185	118	79
002	Ballmertshofen	174	30	22	144	3,4	69	44	34	20
003	Demmingen	131	25	15	106	3,9	62	38	15	14
004	Dunstelingen	152	31	21	121	3,6	75	36	17	15
005	Eglingen	189	38	28	151	3,5	98	39	37	13
006	Frickingen	134	23	13	111	3,8	73	28	20	12
007	Trugenhofen	60	—	—	—	—	—	—	—	—
008	Schrezheim	11	—	—	—	—	—	—	—	—
135 015	Gerstetten	3 887	896	607	2 991	3,3	1 830	836	728	429
001	Gerstetten	2 172	547	351	1 625	3,2	980	454	423	256
005	Heuchstetten	43	6	3	37	3,6	26	7	4	6
012	Sontbergen	15	1	1	14	4,1	9	5	1	—
015	Gussenstadt	475	110	78	365	3,2	253	96	73	51
020	Heidenfingen	345	69	52	276	3,4	163	87	59	35
025	Dettingen	552	108	82	444	3,4	255	120	112	63

1) Ohne Untermieterhaushalte.

Noch: **6. Privathaushalte in den Gemeindeteilen Baden-Württembergs am 25. Mai 1987 nach Haushaltsgröße und Einzugsjahr**

Schl.-Nr.	Gemeinde Gemeindeteil	Privathaushalte					Privathaushalte nach Einzugsjahr ¹⁾			
		ins- gesamt	davon				vor 1970	1970 bis 1979	1980 bis 1984	1985 und später
			Einpersonen- haushalte		Mehrpersonen- haushalte					
			zu- sammen	darunter weiblich	zu- sammen	Personen je Haushalt				
1	2	3	4	5	6	7	8	9		
noch: Gerstetten										
030	Heuchlingen	285	55	40	230	3,3	144	67	56	18
135 016	Giengen a.d.Brenz,St.	7 180	1 810	1 223	5 370	3,2	2 692	1 836	1 410	1 105
011	Schwage Rechberg-Wanne	1 147	350	264	797	3,1	152	446	325	203
012	Altst., Schießbg., Ehb.	2 001	559	346	1 442	3,2	704	550	378	329
013	Bühlfeld	1 648	408	279	1 240	3,1	754	350	270	243
014	Bruckersberg	735	180	106	555	3,1	268	102	188	165
021	Hohenmemmingen	526	104	70	422	3,3	239	123	98	56
031	Sachsenhausen	70	18	16	52	3,6	39	17	8	5
051	Burgberg	687	118	91	569	3,1	348	161	95	67
061	Hürben	366	73	51	293	3,3	188	87	48	37
135 019	Heidenheim a.d.Brenz,St.	20 552	6 720	4 475	13 832	3,0	7 501	4 865	3 870	3 834
011	Heidenheim-Nord	1 530	504	333	1 026	2,9	607	330	292	264
012	Heckental Zanger Berg	3 437	1 168	828	2 269	2,9	1 529	767	577	481
013	Heidenheim-Mitte-West	3 100	1 339	858	1 761	3,0	1 080	623	550	752
014	Heidenheim-Südost	1 860	627	408	1 233	3,0	668	453	379	331
015	Heidenheim-Oststadt	2 583	868	526	1 715	3,0	880	545	519	593
021	Schnaitheim-West	2 805	850	616	1 955	3,0	806	959	511	482
022	Schnaitheim-Ost	1 837	501	359	1 336	3,0	844	421	298	231
031	Aufhausen	186	46	28	140	3,1	71	42	28	38
041	Mergelstetten	2 219	634	397	1 585	3,1	634	425	569	527
051	Oggenhausen	491	102	67	389	3,2	194	142	62	81
071	Großkuchen	429	69	49	360	3,3	160	132	75	47
081	Kleinkuchen	75	12	6	63	3,3	28	26	10	7
135 020	Herbrechtingen, Stadt	4 746	1 136	774	3 610	3,1	1 845	1 062	927	746
001	Herbrechtingen	3 363	823	560	2 540	3,1	1 224	745	679	594
002	Bolheim-Anhausen	1 164	284	196	880	3,1	513	257	216	134
003	Bissingen	180	26	17	154	3,7	81	51	30	17
004	Hausen	39	3	1	36	3,4	27	9	2	1
135 021	Hermaringen	781	166	116	615	3,2	362	200	123	88
001	Hermaringen	781	166	116	615	3,2	362	200	123	88
135 025	Königsbronn	2 900	735	467	2 165	3,1	1 048	771	575	416
001	Königsbronn 1	592	203	125	389	3,0	263	125	88	84
002	Königsbronn 2	1 036	292	201	744	2,9	370	241	227	179
003	Königsbronn 3	372	69	40	303	3,3	107	150	53	44
004	Itzelberg	256	61	42	195	3,1	124	41	59	28
005	Ochsenberg	212	32	14	180	3,4	79	54	52	27
006	Zang	432	78	45	354	3,3	105	160	96	54
135 026	Nattheim	2 073	447	295	1 626	3,2	721	543	437	312
001	Nattheim	1 666	367	240	1 299	3,2	538	447	361	267
002	Auernheim	254	48	32	206	3,4	107	58	55	31
003	Fleinheim	153	32	23	121	3,7	76	38	21	14
135 027	Niederstotzingen, Stadt	1 484	327	235	1 157	3,3	592	405	275	199
011	Niederstotzingen	1 041	226	160	815	3,3	410	290	198	133
021	Oberstotzingen	311	68	51	243	3,3	113	95	52	48
031	Stetten	132	33	24	99	3,1	69	20	25	18
135 031	Sontheim an der Brenz	1 865	402	276	1 463	3,4	858	448	296	224
011	Sontheim	1 319	312	212	1 007	3,4	582	308	224	168
021	Brenz	398	68	50	330	3,3	218	93	47	39
031	Bergenweiler	148	22	14	126	3,4	58	47	25	17
135 032	Steinheim am Albuch	3 021	683	479	2 338	3,3	1 151	806	594	400
001	Steinheim-Ost	330	69	52	261	3,4	108	135	49	33
002	Steinheim-Süd	407	100	63	307	3,3	194	99	57	51
003	Steinheim-Nord	582	113	83	469	3,3	138	164	184	84
004	Steinheim-Südwest	409	112	85	297	3,1	215	65	60	57
005	Steinheim-Nordwest	413	95	71	318	3,2	113	163	80	53
009	Ziegelhütte	25	12	5	13	3,2	4	—	10	6
010	Sontheim im Stubental	173	37	24	136	3,4	72	41	31	26

1) Ohne Untermieterhaushalte.

Noch: 6. Privathaushalte in den Gemeindeteilen Baden-Württembergs am 25. Mai 1987 nach Haushaltsgröße und Einzugsjahr

Schl.-Nr.	Gemeinde Gemeindeteil	Privathaushalte					Privathaushalte nach Einzugsjahr ¹⁾			
		ins- gesamt	davon				vor 1970	1970 bis 1979	1980 bis 1984	1985 und später
			Einpersonen- haushalte		Mehrpersonen- haushalte					
			zu- sammen	darunter weiblich	zu- sammen	Personen je Haushalt				
1	2	3	4	5	6	7	8	9		
noch: Steinheim am Albuch										
012	Bibersohl	—	—	—	—	—	—	—	—	—
013	Gnannenweiler	22	5	3	17	3,8	15	2	2	2
014	Irmannsweiler	16	2	2	14	4,1	7	4	3	1
015	Küpfendorf	24	—	—	—	—	—	—	—	—
016	Neuselhalden	6	—	—	—	—	—	—	—	—
017	Dudelhof	8	—	—	—	—	—	—	—	—
019	Söhnstetten-Ost	309	64	45	245	3,3	148	66	49	40
020	Söhnstetten-West	297	62	40	235	3,3	121	59	61	44
	Heidenheim	49 972	13 606	9 149	36 366	3,1	19 245	12 157	9 485	7 917
136 Ostalbkreis										
136 088	Aalen, Stadt	25 792	7 933	4 961	17 859	3,2	9 155	6 062	5 307	5 182
001	Stadtmitte	5 137	2 209	1 288	2 928	3,0	1 791	1 002	1 037	1 290
002	Ost	4 720	1 511	1 043	3 209	3,1	1 483	1 167	998	1 043
003	Süd	1 604	481	289	1 123	3,1	622	375	300	304
004	West	2 951	773	475	2 178	3,1	873	713	705	655
020	Waldhausen	647	102	67	545	3,6	227	168	142	107
030	Ebnat	848	176	95	672	3,4	377	222	151	94
040	Unterkochen	2 266	684	437	1 582	3,1	978	506	410	367
060	Dewangen	1 015	217	117	798	3,4	269	342	225	178
066	Fachsenfeld	1 173	225	161	948	3,3	448	281	244	199
070	Wasseralfingen	4 709	1 392	885	3 317	3,2	1 726	1 151	985	831
080	Hofen	722	163	104	559	3,4	361	135	110	114
136 002	Abtsgmünd	2 257	566	402	1 691	3,4	963	530	366	305
001	Abtsgmünd	1 022	243	173	779	3,4	398	266	173	152
002	Hohenstadt	245	60	42	185	3,5	131	44	42	19
003	Laubach	114	32	25	82	3,5	57	24	16	10
004	Neubronn	100	29	21	71	3,3	43	26	12	8
005	Pommertsweiler	299	66	49	233	3,5	128	64	48	38
006	Untergröningen	477	136	92	341	3,1	206	106	75	78
136 003	Adelmannsfelden	531	124	92	407	3,4	262	99	104	54
001	Adelmannsfelden	407	97	73	310	3,3	182	80	85	50
002	Bühler	43	9	8	34	3,7	25	9	6	3
003	Stöcken	20	5	2	15	4,8	15	2	1	1
004	Haid	25	6	4	19	4,1	18	2	5	—
005	Vorderwald	10	—	—	—	—	—	—	—	—
006	Mittelwald	5	—	—	—	—	—	—	—	—
007	Ottenhof	21	3	2	18	3,4	14	3	3	—
136 007	Bartholomä	628	129	85	499	3,4	280	155	118	65
480	Bartholomä	628	129	85	499	3,4	280	155	118	65
136 009	Böbingen an der Rems	1 296	249	166	1 047	3,4	436	432	274	135
420	Böbingen an der Rems	1 296	249	166	1 047	3,4	436	432	274	135
136 010	Bopfingen, Stadt	4 188	993	670	3 195	3,3	1 820	992	756	536
001	Stadtkern	556	181	122	375	3,2	170	132	128	114
002	Flochberg	254	49	32	205	3,3	131	57	29	29
003	Schloßberg	438	94	65	344	3,2	226	95	58	41
004	Kerkingen	152	22	14	130	4,1	78	37	18	16
005	Trochtelfingen	263	45	34	218	3,5	120	66	48	25
006	Oberdorf	633	147	105	486	3,2	279	152	119	79
007	Baldern	156	42	24	114	3,6	67	34	34	16
008	Aufhausen	327	74	52	253	3,2	165	66	57	36
009	Unterriffingen	93	25	11	68	3,4	44	23	15	10
010	Dorfen	15	—	—	—	—	—	—	—	—
011	Härtsfeldhausen	28	4	3	24	3,6	12	4	9	3
014	Itzlingen	49	8	4	41	4,2	31	7	7	3
015	Rohrbach-Siedlung	49	8	5	41	2,9	30	7	9	3
019	Oberniffingen	45	10	9	35	4,1	30	10	2	3
021	Süd	651	184	128	467	3,1	290	171	99	76
024	Meisterstall	4	—	—	—	—	—	—	—	—
031	Nord	435	85	53	350	3,2	111	118	118	78

1) Ohne Untermieterhaushalte.

Noch: 6. Privathaushalte in den Gemeindeteilen Baden-Württembergs am 25. Mai 1987 nach Haushaltsgröße und Einzugsjahr

Schl.-Nr.	Gemeinde Gemeindeteil	Privathaushalte					Privathaushalte nach Einzugsjahr ¹⁾			
		ins- gesamt	davon				vor 1970	1970 bis 1979	1980 bis 1984	1985 und später
			Einpersonen- haushalte		Mehrpersonen- haushalte					
			zu- sammen	darunter weiblich	zu- sammen	Personen je Haushalt				
1	2	3	4	5	6	7	8	9		
noch: Bopfingen, Stadt										
034	Edelmühle	40	8	6	32	3,2	23	8	6	3
136 015	Durlangen	891	188	112	703	3,4	295	265	168	128
220	Durlangen	891	188	112	703	3,4	295	265	168	128
136 018	Ellenberg	539	116	75	423	3,5	220	116	119	57
001	Ellenberg	539	116	75	423	3,5	220	116	119	57
136 019	Ellwangen (Jagst), St.	7 631	2 057	1 414	5 574	3,4	2 989	1 730	1 379	1 434
001	Ost	3 252	1 118	761	2 134	3,3	1 111	768	597	747
002	Pfahlheim	413	51	38	362	3,9	220	91	63	36
003	Rindelbach	819	179	122	640	3,7	360	201	124	123
004	Röhligen	987	154	98	833	3,6	414	206	219	138
005	Schrezheim	842	174	126	668	3,6	383	202	144	102
006	West	1 318	381	269	937	3,2	501	262	232	288
136 020	Eschach	451	66	53	385	3,4	225	93	71	58
300	Eschach	451	66	53	385	3,4	225	93	71	58
136 021	Essingen	1 853	350	214	1 503	3,4	510	531	462	288
001	Essingen	1 853	350	214	1 503	3,4	510	531	462	288
136 024	Göggingen	582	110	67	472	3,5	189	135	123	119
320	Mulfingen	474	93	56	381	3,4	142	118	95	105
321	Horn	108	17	11	91	3,7	47	17	28	14
136 027	Gschwend	1 557	319	214	1 238	3,4	716	338	282	185
140	Gschwend	752	170	115	582	3,2	315	178	158	84
141	Schlechtbach	92	11	9	81	3,8	46	14	20	11
142	Honkling Wildgarten	117	32	14	85	3,2	46	32	13	22
143	Nardenheim	13	—	—	—	—	—	—	—	—
150	Altersberg	253	—	—	—	—	—	—	—	—
160	Frickenhofen	330	62	45	268	3,5	155	60	59	47
136 028	Heubach, Stadt	3 432	888	585	2 544	3,2	981	872	785	736
460	Heubach	3 032	826	545	2 206	3,2	821	757	712	690
463	Lautern	400	62	40	338	3,6	160	115	73	46
136 029	Heuchlingen	519	89	59	430	3,5	232	121	79	77
400	Heuchlingen	519	89	59	430	3,5	232	121	79	77
136 033	Hüttlingen	1 840	404	273	1 436	3,4	704	443	419	234
001	Hüttlingen	1 840	404	273	1 436	3,4	704	443	419	234
136 034	Iggingen	689	134	84	555	3,3	272	184	118	106
360	Iggingen	689	134	84	555	3,3	272	184	118	106
136 035	Jagstzell	711	149	100	562	3,7	285	145	154	107
001	Jagstzell	512	106	72	406	3,7	202	114	113	79
002	Dankoltsweiler	87	13	6	74	3,8	34	15	23	11
003	Wohnplätze	112	30	22	82	3,7	49	16	18	17
136 037	Kirchheim am Ries	545	92	71	453	3,7	253	132	105	52
010	Kirchheim am Ries	345	62	50	283	3,6	157	76	76	33
011	Jagstheim	13	—	—	—	—	—	—	—	—
012	Osterholz	14	—	—	—	—	—	—	—	—
013	Heerhof	4	—	—	—	—	—	—	—	—
014	Weihermühle	1	—	—	—	—	—	—	—	—
015	Kalkofen	1	—	—	—	—	—	—	—	—
020	Benzenzimmern	79	17	13	62	3,6	36	22	12	9
030	Dirgenheim	88	9	5	79	3,9	43	26	13	6
136 038	Lauchheim, Stadt	1 260	302	203	958	3,4	507	300	256	178
001	Lauchheim	911	243	162	668	3,3	360	189	200	150
002	Hülen	150	32	23	118	3,6	62	46	27	13
003	Röttingen	199	27	18	172	3,6	85	65	29	15

1) Ohne Untermieterhaushalte.

Noch: 6. Privathaushalte in den Gemeindeteilen Baden-Württembergs am 25. Mai 1987 nach Haushaltsgröße und Einzugsjahr

Schl.-Nr.	Gemeinde Gemeindeteil	Privathaushalte					Privathaushalte nach Einzugsjahr ¹⁾			
		ins- gesamt	davon				vor 1970	1970 bis 1979	1980 bis 1984	1985 und später
			Einpersonen- haushalte		Mehrpersonen- haushalte					
			zu- sammen	darunter weiblich	zu- sammen	Personen je Haushalt				
1	2	3	4	5	6	7	8	9		
136 040	Leinzell	828	206	134	622	3,2	307	223	163	122
340	Leinzell	828	206	134	622	3,2	307	223	163	122
136 042	Lorch, Stadt	3 813	1 037	682	2 776	3,2	1 330	955	747	694
120	Kernstadt	2 498	709	463	1 789	3,1	859	662	497	434
121	Rattenharz	75	14	8	61	3,2	42	10	10	8
122	Waldhausen	897	223	159	674	3,2	348	190	160	172
123	Weitmars	343	91	52	252	3,2	81	93	80	80
136 043	Mögglingen	1 197	261	183	936	3,3	464	297	247	168
440	Mögglingen	1 197	261	183	936	3,3	464	297	247	168
136 044	Mutlangen	1 915	480	324	1 435	3,2	509	568	396	405
200	Mutlangen	1 831	468	318	1 363	3,2	489	554	365	387
201	Pfersbach	84	12	6	72	3,3	20	14	31	18
136 045	Neresheim, Stadt	2 315	486	295	1 829	3,5	965	579	412	280
001	Neresheim	992	245	150	747	3,5	359	248	187	141
002	Kösingen	167	26	14	141	3,6	83	39	28	14
003	Schweindorf	100	20	10	80	3,6	53	31	8	8
004	Dorfmerkingen	314	46	28	268	3,6	158	77	37	36
005	Elchingen	433	81	57	352	3,5	189	105	88	44
006	Ohmenheim	309	68	36	241	3,6	123	79	64	37
136 046	Neuler	780	115	86	665	3,8	302	229	169	80
001	Neuler	518	75	57	443	3,7	171	166	125	56
002	Adlersteige	12	—	—	—	—	—	—	—	—
003	Binderhof	3	—	—	—	—	—	—	—	—
004	Bronnen	28	2	2	26	3,6	18	3	5	2
005	Burghardsmühle	1	—	—	—	—	—	—	—	—
006	Ebnat	14	1	1	13	4,9	8	2	3	1
007	Gaishardt	79	20	14	59	3,5	40	24	9	6
008	Haldenhof	2	—	—	—	—	—	—	—	—
009	Himmelreich	4	—	—	—	—	—	—	—	—
010	Leinenfrist	24	2	2	22	4,3	12	4	6	2
011	Oberer Kohlwasen	1	—	—	—	—	—	—	—	—
013	Ramsenstrut	46	3	3	43	4,2	26	11	7	2
014	Schönberger Hof	—	—	—	—	—	—	—	—	—
015	Schwenningen	45	5	3	40	4,3	18	12	9	6
016	Unterer Kohlwasen	3	—	—	—	—	—	—	—	—
136 049	Obergröningen	139	20	10	119	3,5	60	35	23	19
390	Obergröningen	139	20	10	119	3,5	60	35	23	19
136 050	Oberkochen, Stadt	3 399	903	552	2 496	3,0	1 300	858	582	561
001	Oberkochen	3 399	903	552	2 496	3,0	1 300	858	582	561
136 089	Rainau	823	139	86	684	3,6	327	194	187	104
001	Schwabsberg	246	52	32	194	3,5	97	46	62	33
002	Buch	251	44	23	207	3,5	74	75	65	36
003	Dalkingen	261	38	28	223	3,7	115	56	55	33
004	Saverwang	36	3	2	33	3,9	21	12	1	2
005	Weiler	29	2	1	27	4,1	20	5	4	—
136 087	Riesbürg	724	157	120	567	3,3	315	196	117	60
001	Pflaumloch	293	65	55	228	3,3	127	81	48	28
002	Utzmemmingen	347	70	47	277	3,4	142	101	57	28
003	Goldburghausen	84	22	18	62	3,5	46	14	12	4
136 060	Rosenberg	760	146	92	614	3,7	321	193	143	88
001	Rosenberg	438	86	64	352	3,6	172	108	97	53
002	Hohenberg	208	42	17	166	3,8	83	65	31	25
003	Hummelsweiler	114	18	11	96	3,9	66	20	15	10
136 061	Ruppertshofen	430	89	62	341	3,5	156	92	97	53
260	Ruppertshofen	352	80	56	272	3,5	124	72	80	45

1) Ohne Untermieterhaushalte.

Noch: 6. Privathaushalte in den Gemeindeteilen Baden-Württembergs am 25. Mai 1987 nach Haushaltsgröße und Einzugsjahr

Schl.-Nr.	Gemeinde Gemeindeteil	Privathaushalte				Privathaushalte nach Einzugsjahr ¹⁾				
		ins- gesamt	davon				vor 1970	1970 bis 1979	1980 bis 1984	1985 und später
			Einpersonen- haushalte		Mehrpersonen- haushalte					
			zu- sammen	darunter weiblich	zu- sammen	Personen je Haushalt				
1	2	3	4	5	6	7	8	9		
noch: Ruppertshofen										
261	Birkenlohe	78	9	6	69	3,9	32	20	17	8
136 062	Schechingen	528	102	68	426	3,6	195	142	105	78
380	Schechingen	528	102	68	426	3,6	195	142	105	78
136 065	Schwäbisch Gmünd, St.	23 350	7 553	4 975	15 797	3,1	7 834	6 014	4 530	4 354
010	Innerer Stadtkern	1 781	793	436	988	3,3	474	349	359	491
011	Rehnenhof/Wetzgau	1 869	593	451	1 276	2,9	874	419	298	255
012	Becherlehen	512	204	112	308	2,9	165	118	94	126
013	Herlikofer Berg	441	126	87	315	2,9	136	158	78	65
014	Kaffeeberg bis Vogelh.	386	126	68	260	3,0	140	83	69	75
015	Äußere Weststadt	1 416	513	367	903	2,9	516	314	280	274
016	Innere Weststadt	2 116	905	629	1 211	3,0	749	468	389	451
017	Oststadt	1 623	599	363	1 024	3,1	436	406	391	316
018	Südstadt/Klarenberg	2 363	1 014	731	1 349	2,8	934	535	389	464
021	Oberbettringen-Alt	898	226	142	672	3,2	324	197	181	172
022	Oberbettringen-Nordw.	1 534	526	348	1 008	3,1	12	747	343	419
024	Unterbettringen-Alt	557	128	79	429	3,2	151	132	148	113
025	Unterbettringen-Neu	644	182	101	462	3,1	277	129	105	119
031	Herlikofen	1 068	229	154	839	3,2	342	257	251	191
032	Hussenhofen	570	131	87	439	3,3	274	140	82	60
033	Burgholz	10	—	—	—	—	—	—	—	—
034	Zimmern/Hirschmühle	166	—	—	—	—	—	—	—	—
041	Bargau	898	184	116	714	3,4	390	230	151	108
051	Degenfeld	153	27	18	126	3,4	77	37	21	18
061	Weiler	355	77	48	278	3,5	146	112	53	35
071	Lindach	1 053	257	166	796	3,3	347	294	243	135
081	Großdeinbach	1 071	251	171	820	3,2	322	315	227	183
091	Straßdorf	1 379	319	210	1 060	3,3	476	415	263	192
097	Rechberg	487	104	72	383	3,3	194	124	78	76
136 066	Spraitbach	1 044	232	151	812	3,4	251	330	230	187
240	Spraitbach	1 044	232	151	812	3,4	251	330	230	187
136 068	Stödtlen	463	62	35	401	3,9	239	109	75	38
001	Stödtlen	133	18	8	115	3,9	54	33	29	16
002	Birkenzell	39	5	3	34	4,1	24	8	6	1
003	Dambach	35	1	1	34	4,2	18	11	4	2
004	Eck am Berg	18	4	2	14	3,4	11	3	2	2
005	Gaxhardt	48	6	3	42	3,8	23	16	5	4
006	Gerau	8	—	—	—	—	—	—	—	—
007	Niederroden	16	1	—	15	4,5	7	8	1	—
008	Oberbronnen	5	—	—	—	—	—	—	—	—
009	Unterbronnen	10	1	1	9	3,4	6	1	3	—
010	Regelsweiler	75	15	11	60	3,6	38	16	11	9
011	Kaltenwag	3	—	—	—	—	—	—	—	—
012	Winterhof	4	—	—	—	—	—	—	—	—
013	Maxenhof	7	—	—	—	—	—	—	—	—
014	Stillau	20	1	—	19	4,3	13	3	2	2
015	Strambach	18	5	3	13	3,9	12	2	4	—
016	Schnepfenmühle	1	—	—	—	—	—	—	—	—
017	Schnepfenhof	1	—	—	—	—	—	—	—	—
018	Berlismühle	3	—	—	—	—	—	—	—	—
019	Freihof	1	—	—	—	—	—	—	—	—
020	Kreuthof	6	—	—	—	—	—	—	—	—
021	Merzenhof	1	—	—	—	—	—	—	—	—
022	Oberzell	3	—	—	—	—	—	—	—	—
023	Tragenroden	2	—	—	—	—	—	—	—	—
024	Weiler an der Eck	2	—	—	—	—	—	—	—	—
025	Ziegelhütte	4	—	—	—	—	—	—	—	—
136 070	Täferrot	314	61	30	253	3,4	130	74	61	42
280	Täferrot	314	61	30	253	3,4	130	74	61	42
136 071	Tannhausen	465	55	44	410	3,7	202	114	92	56
001	Tannhausen	465	55	44	410	3,7	202	114	92	56

1) Ohne Untermieterhaushalte.

Noch: 6. Privathaushalte in den Gemeindeteilen Baden-Württembergs am 25. Mai 1987 nach Haushaltsgröße und Einzugsjahr

Schl.-Nr.	Gemeinde Gemeindeteil	Privathaushalte				Privathaushalte nach Einzugsjahr ¹⁾				
		ins- gesamt	davon				vor 1970	1970 bis 1979	1980 bis 1984	1985 und später
			Einpersonen- haushalte		Mehrpersonen- haushalte					
			zu- sammen	darunter weiblich	zu- sammen	Personen je Haushalt				
			1	2	3	4				
136 075	Unterschneidheim	1 136	117	80	1 019	4,0	464	324	230	114
001	Unterschneidheim	383	39	24	344	3,9	144	109	87	42
002	Geislingen	97	12	7	85	4,1	51	19	15	12
003	Nordhausen	86	16	13	70	4,4	37	22	19	7
004	Untervilflingen	91	6	6	85	4,4	33	31	18	9
005	Walxheim	69	9	3	60	3,7	36	10	15	7
006	Zöbingen	236	19	16	217	3,7	87	79	47	22
007	Zipplingen	174	16	11	158	4,4	76	54	29	15
136 079	Waldstetten	2 482	556	384	1 926	3,3	889	652	505	385
500	Waldstetten	2 017	469	314	1 548	3,2	699	548	413	319
510	Wißgoldingen	465	87	70	378	3,4	190	104	92	66
136 082	Westhausen	1 766	365	238	1 401	3,4	665	477	324	248
001	Westhausen	937	191	129	746	3,4	305	298	171	138
002	Reichenbach	411	93	53	318	3,3	170	90	82	49
003	Westerhofen	140	34	18	106	3,7	61	32	21	23
004	Lippach	278	47	38	231	3,6	129	57	50	38
136 084	Wört	360	70	44	290	3,6	173	70	64	44
001	Wört	228	44	29	184	3,5	97	42	47	36
002	Bösenlustnau	40	9	4	31	3,5	16	11	7	5
003	Schönbronn	21	1	—	20	3,8	18	3	—	—
004	Dürrenstetten	30	7	5	23	3,9	22	4	3	—
005	Grobenhof Grünstadt	22	5	2	17	3,3	12	4	3	2
006	Gaugenmühle Hirschhof	19	4	4	15	4,5	8	6	4	1
	Ostalbkreis	106 223	28 470	18 575	77 753	3,3	38 692	26 400	20 944	18 216
	Region Ostwürttemberg	156 195	42 076	27 724	114 119	3,2	57 937	38 557	30 429	26 133
	Regierungsbezirk Stuttgart	1 472 418	477 870	288 773	994 548	3,1	455 733	380 015	302 008	285 839

1) Ohne Untermieterhaushalte.

Noch: 6. Privathaushalte in den Gemeindeteilen Baden-Württembergs am 25. Mai 1987 nach Haushaltsgröße und Einzugsjahr

Schl.-Nr.	Gemeinde Gemeindeteil	Privathaushalte				Privathaushalte nach Einzugsjahr ¹⁾				
		ins- gesamt	davon				vor 1970	1970 bis 1979	1980 bis 1984	1985 und später
			Einpersonen- haushalte		Mehrpersonen- haushalte					
			zu- sammen	darunter weiblich	zu- sammen	Personen je Haushalt				
			1	2	3	4				

Regierungsbezirk Tübingen

Region Neckar-Alb

Landkreise										
415	Reutlingen									
415 078	Bad Urach, Stadt	4 686	1 430	981	3 256	3,1	1 524	1 000	963	1 143
011	Bad Urach	3 704	1 223	832	2 481	3,0	1 133	767	768	995
031	Sirchingen	316	53	39	263	3,1	90	108	66	48
041	Wittlingen	317	74	49	243	3,2	137	63	62	50
051	Hengen	206	42	32	164	3,5	93	34	45	30
061	Seeburg	143	38	29	105	3,0	71	28	22	20
415 014	Dettingen an der Erms	3 175	845	559	2 330	3,2	1 185	658	647	607
011	Dettingen an der Erms	3 175	845	559	2 330	3,2	1 185	658	647	607
415 089	Engstingen	1 372	257	167	1 115	3,4	559	332	271	181
001	Großengstingen	449	106	71	343	3,4	240	73	78	39
002	Berg	336	44	25	292	3,3	55	120	89	72
003	Kleingstingen	367	70	50	297	3,4	169	103	53	38
004	Kohlstetten	220	37	21	183	3,5	95	36	51	32
415 019	Eningen unter Achalm	3 909	1 150	711	2 759	3,1	1 194	958	799	832
011	Eningen unter Achalm	3 909	1 150	711	2 759	3,1	1 194	958	799	832
415 027	Gomadingen	700	160	98	540	3,3	291	146	142	102
011	Gomadingen	385	85	55	300	3,2	167	76	79	60
031	Dapfen	228	60	34	168	3,4	102	40	42	29
071	Steingebronn	87	15	9	72	3,5	22	30	21	13
415 028	Grabenstetten	468	96	69	372	3,3	216	97	89	63
010	Grabenstetten	468	96	69	372	3,3	216	97	89	63
415 029	Grafenberg	861	197	123	664	3,2	307	181	170	169
011	Grafenberg	861	197	123	664	3,2	307	181	170	169
415 034	Hayingen, Stadt	613	101	66	512	3,9	269	149	114	78
011	Hayingen	369	68	45	301	3,8	130	106	76	57
021	Anhausen	45	7	5	38	4,2	28	8	5	4
031	Ehestetten	113	10	6	103	4,1	67	20	14	11
041	Indelhausen	38	7	5	31	4,2	19	8	9	2
051	Münzdorf	48	9	5	39	4,2	25	7	10	4
415 090	Hohenstein	938	137	92	801	3,7	421	225	158	117
011	Ödenwaldstetten	183	32	26	151	3,5	82	43	28	29
021	Bernloch	220	29	24	191	3,7	112	38	41	21
031	Eglingen	114	15	10	99	4,0	66	23	15	10
041	Meidelstetten	159	27	15	132	3,4	67	48	23	20
051	Oberstetten	262	34	17	228	3,9	94	73	51	37
415 039	Hülben	974	206	161	768	3,2	505	188	157	113
011	Hülben	974	206	161	768	3,2	505	188	157	113
415 092	Lichtenstein	3 205	787	520	2 418	3,2	1 101	758	590	685
011	Unterhausen	2 410	596	393	1 814	3,1	782	566	473	544
031	Honau	369	96	68	273	3,0	142	98	57	58
041	Holzelfingen	426	95	59	331	3,4	177	94	60	83
415 048	Mehrstetten	414	94	62	320	3,5	163	90	79	80
011	Mehrstetten	414	94	62	320	3,5	163	90	79	80
415 050	Metzingen, Stadt	7 816	2 277	1 478	5 539	3,2	2 682	1 880	1 501	1 374
011	Hetzingen	6 023	1 859	1 185	4 164	3,1	1 922	1 429	1 205	1 134
021	Neuhausen	1 434	336	231	1 098	3,3	611	353	233	201
031	Glems	359	82	62	277	3,3	149	98	63	39

1) Ohne Untermieterhaushalte.

Noch: 6. Privathaushalte in den Gemeindeteilen Baden-Württembergs am 25. Mai 1987 nach Haushaltsgröße und Einzugsjahr

Schl.-Nr.	Gemeinde Gemeindeteil	Privathaushalte					Privathaushalte nach Einzugsjahr ¹⁾			
		ins- gesamt	davon				vor 1970	1970 bis 1979	1980 bis 1984	1985 und später
			Einpersonen- haushalte		Mehrpersonen- haushalte					
			zu- sammen	darunter weiblich	zu- sammen	Personen je Haushalt				
1	2	3	4	5	6	7	8	9		
415 053	Münsingen, Stadt	4 079	1 094	767	2 985	3,3	1 696	912	737	649
011	Münsingen	1 662	508	365	1 154	3,2	556	379	355	318
041	Apfelstetten	161	50	37	111	3,4	81	41	23	14
051	Auingen	662	165	112	497	3,3	265	155	111	124
061	Bichishausen	46	10	4	36	4,0	17	14	7	6
071	Böttingen	226	59	41	167	3,3	129	47	29	18
081	Bremelau	95	14	10	81	4,0	62	10	16	6
091	Buttenhausen	164	50	36	114	3,6	73	51	14	25
101	Dottingen	365	83	53	282	3,4	141	96	74	50
111	Gundelfingen	73	9	7	64	3,5	43	5	13	10
131	Hundersingen	117	25	15	92	3,6	70	19	15	12
141	Magolsheim	139	36	30	103	3,4	83	25	13	15
151	Rietheim	200	44	29	156	3,3	88	37	41	31
161	Trailfingen	169	41	28	128	3,5	88	33	26	20
415 058	Pfronstetten	377	40	26	337	4,0	223	70	51	28
011	Pfronstetten	121	12	7	109	3,7	65	20	22	13
021	Aichelau	59	3	1	56	4,6	33	10	10	6
031	Aichstetten	44	6	4	38	4,1	26	7	8	3
041	Geisingen	55	10	8	45	3,9	35	13	3	2
051	Huldstetten	45	6	4	39	4,2	26	11	4	2
061	Tigerfeld	53	3	2	50	3,8	38	9	4	2
415 059	Pfullingen, Stadt	6 912	2 196	1 448	4 716	3,0	2 239	1 621	1 325	1 406
001	Nordstadt	3 444	1 148	758	2 296	3,0	1 146	814	646	694
002	Südstadt	3 468	1 048	690	2 420	3,1	1 093	807	679	712
415 060	Pliezhausen	2 641	609	385	2 032	3,3	884	654	553	478
010	Pliezhausen	1 597	383	247	1 214	3,2	528	385	364	283
020	Gniebel	325	60	36	265	3,4	138	64	51	66
030	Dörnach	186	55	36	131	3,4	58	62	35	23
040	Rübgarten	533	111	66	422	3,3	160	143	103	106
415 061	Reutlingen, Stadt	42 965	14 799	9 528	28 166	3,0	12 711	10 353	8 737	9 174
010	Zentrum	2 353	1 185	602	1 168	3,0	468	480	503	698
011	Honauer Bahn	2 878	1 175	746	1 703	3,0	756	615	628	686
012	Ringelbach	5 293	2 210	1 540	3 083	3,0	1 363	1 282	1 120	1 253
013	Volkspark	3 627	1 444	920	2 183	3,0	535	1 113	779	1 038
014	Schieferstraße	2 446	821	539	1 625	3,0	719	600	511	501
015	Römerschanze	2 268	742	480	1 526	2,9	872	438	430	424
016	Storlach	2 858	897	582	1 961	2,9	950	726	527	541
017	Orschel-Hagen	3 003	897	689	2 106	2,9	1 457	588	496	357
018	Laisen	917	315	183	602	3,0	211	295	210	175
019	Achaln	1 813	655	419	1 158	3,0	585	499	320	330
020	Steinachstraße	1 167	400	251	767	3,0	412	203	242	255
021	Industriegebiet	831	294	198	537	2,9	373	197	124	117
022	Wannweiler Str.	652	233	146	419	2,9	241	117	122	145
023	Schwellerhalde	1 270	401	268	869	2,9	296	359	310	275
030	Betzinger Str.	594	188	126	406	3,0	197	128	116	131
031	Steigstraße	668	189	107	479	3,1	130	141	172	206
032	Mahdach	581	137	99	444	3,0	240	111	128	80
033	Nägelesäcker	157	60	41	97	3,0	55	39	31	27
040	Römersteinstraße	1 224	344	223	880	3,1	382	241	324	204
041	Hopfgartenstraße	635	205	116	430	3,0	236	132	117	125
042	Hohenschildstraße	323	83	56	240	3,2	132	80	51	54
051	Altenburg	576	162	98	414	3,2	174	127	125	119
061	Bronnweiler	410	96	59	314	3,1	132	101	90	66
071	Degerschlacht	611	150	90	461	3,2	209	167	101	116
081	Gönningen	1 269	361	238	908	3,1	460	293	218	247
091	Oferdingen	795	189	118	606	3,2	171	288	169	128
101	Reicheneck	293	54	37	239	3,3	59	119	68	36
111	Rommelsbach	1 662	450	285	1 212	3,1	286	438	334	542
121	Sickenhausen	653	186	107	467	3,2	213	186	119	110
131	Mittelstadt	1 138	276	165	862	3,1	397	250	252	188
415 062	Riederich	1 509	317	207	1 192	3,1	432	420	355	289
010	Riederich	1 509	317	207	1 192	3,1	432	420	355	289

1) Ohne Untermieterhaushalte.

Noch: 6. Privathaushalte in den Gemeindeteilen Baden-Württembergs am 25. Mai 1987 nach Haushaltsgröße und Einzugsjahr

Schl.-Nr.	Gemeinde Gemeindeteil	Privathaushalte					Privathaushalte nach Einzugsjahr ¹⁾			
		ins- gesamt	davon				vor 1970	1970 bis 1979	1980 bis 1984	1985 und später
			Einpersonen- haushalte		Mehrpersonen- haushalte					
			zu- sammen	darunter weiblich	zu- sammen	Personen je Haushalt				
1	2	3	4	5	6	7	8	9		
415 088	Römerstein	1 222	259	182	963	3,5	611	267	181	135
011	Böhringen	523	104	75	419	3,5	240	112	87	71
021	Donnstetten	315	71	52	244	3,5	167	71	43	32
031	Zainingen	384	84	55	300	3,4	204	84	51	32
415 091	Sonnenbühl	2 082	439	312	1 643	3,4	854	513	366	318
011	Undingen	645	139	105	506	3,4	274	177	106	79
021	Willmandingen	360	81	54	279	3,5	155	79	60	60
031	Erpfingen	424	104	67	320	3,5	180	108	70	56
041	Genkingen	653	115	86	538	3,3	245	149	130	123
415 093	St. Johann	1 657	368	250	1 289	3,3	719	373	286	245
011	Würtingen	502	114	76	388	3,2	226	98	82	84
021	Bleichstetten	267	60	41	207	3,4	100	68	52	42
031	Gächingen	282	64	47	218	3,3	125	69	47	31
041	Lonsingen	200	44	33	156	3,5	103	31	38	26
051	Ohnastetten	116	26	19	90	3,3	53	20	17	26
061	Upfingen	290	60	34	230	3,2	112	87	50	36
415 073	Trochtaelfingen, Stadt	1 891	408	274	1 483	3,4	683	443	404	307
011	Trochtaelfingen	1 047	246	160	801	3,3	313	255	246	198
021	Hausen	81	22	18	59	3,5	45	11	12	11
041	Steinhilben	332	47	31	285	3,4	134	71	72	52
051	Mägerkingen	349	87	59	262	3,5	139	93	66	39
061	Wilsingen	82	6	6	76	4,1	52	13	8	7
415 087	Walddorfhäslach	1 287	254	172	1 033	3,4	403	316	285	262
001	Walddorf	857	159	111	698	3,4	287	194	199	162
002	Häslach	430	95	61	335	3,3	116	122	86	100
415 080	Wannweil	1 931	569	359	1 362	3,0	740	370	343	370
001	Wannweil	1 931	569	359	1 362	3,0	740	370	343	370
415 085	Zwiefalten	770	192	136	578	3,5	339	177	124	117
010	Zwiefalten	473	143	100	330	3,4	171	111	87	94
020	Baach	76	10	6	66	3,5	38	17	13	8
030	Gauingen	54	11	9	43	3,3	34	7	11	1
040	Gossenwegen	45	12	10	33	3,3	25	11	5	2
050	Hochberg	21	4	2	17	4,3	11	8	2	—
060	Mörsingen	32	3	2	29	3,7	22	6	1	3
070	Sonderbuch	42	5	4	37	4,4	24	12	1	5
080	Upflamör	27	4	3	23	4,1	14	5	4	4
415 086	Gutsbezirk Münsingen	66	25	8	41	3,0	20	16	11	18
011	Altes Lager	32	13	2	19	2,9	2	9	6	15
021	Breithülen	34	12	6	22	3,0	18	7	5	3
	Reutlingen	98 520	29 306	19 141	69 214	3,1	32 971	23 167	19 438	19 340
416	Tübingen									
416 048	Ammerbuch	3 550	942	557	2 608	3,3	1 073	792	767	730
001	Entringen	1 093	329	198	764	3,3	322	228	234	250
002	Pfäffingen	551	140	82	411	3,2	170	128	120	91
003	Poltringen	531	136	78	395	3,3	173	96	129	103
004	Reusten	382	97	54	285	3,2	109	104	73	78
005	Altingen	805	202	116	603	3,3	208	199	184	182
006	Breitenholz	188	38	29	150	3,5	91	37	27	26
416 006	Bodelshausen	1 699	330	211	1 369	3,2	536	491	343	301
001	Bodelshausen	1 699	330	211	1 369	3,2	536	491	343	301
416 009	Dettenhausen	1 845	467	266	1 378	3,2	462	538	401	379
010	Dettenhausen	1 845	467	266	1 378	3,2	462	538	401	379
416 011	Dußlingen	1 771	484	317	1 287	3,1	668	409	299	340
010	Dußlingen	1 771	484	317	1 287	3,1	668	409	299	340

1) Ohne Untermieterhaushalte.

Noch: 6. Privathaushalte in den Gemeindeteilen Baden-Württembergs am 25. Mai 1987 nach Haushaltsgröße und Einzugsjahr

Schl.-Nr.	Gemeinde Gemeindeteil	Privathaushalte					Privathaushalte nach Einzugsjahr ¹⁾			
		ins- gesamt	davon				vor 1970	1970 bis 1979	1980 bis 1984	1985 und später
			Einpersonen- haushalte		Mehrpersonen- haushalte					
			zu- sammen	darunter weiblich	zu- sammen	Personen je Haushalt				
1	2	3	4	5	6	7	8	9		
416 015	Gomaringen	2 611	747	491	1 864	3,2	996	567	461	532
001	Gomaringen	2 500	725	474	1 775	3,2	941	542	446	518
002	Stockach	111	22	17	89	3,5	55	25	15	14
416 018	Hirrlingen	719	131	77	588	3,5	305	183	126	104
010	Hirrlingen	719	131	77	588	3,5	305	183	126	104
416 022	Kirchentellinsfurt	2 092	713	431	1 379	3,1	650	465	419	476
001	Kirchentellinsfurt	2 092	713	431	1 379	3,1	650	465	419	476
416 023	Kusterdingen	2 707	840	498	1 867	3,2	1 000	558	487	543
001	Kusterdingen	1 202	347	221	855	3,2	498	227	206	218
002	Jettenburg	369	116	72	253	3,1	119	71	64	98
003	Wankheim	533	200	96	333	3,2	147	127	102	125
004	Mähringen	403	122	74	281	3,2	145	83	89	74
005	Immenhausen	200	55	35	145	3,3	91	50	26	28
416 025	Mössingen, Stadt	5 988	1 504	954	4 484	3,3	1 836	1 438	1 352	1 111
010	Mössingen	2 479	789	504	1 690	3,3	843	485	537	446
020	Belsen	598	105	68	493	3,4	149	209	126	98
030	Bästenhardt	1 552	332	207	1 220	3,2	304	406	434	380
040	Bad Sebastiansweiler	25	9	1	16	3,4	8	6	6	1
050	Öschingen	809	166	101	643	3,3	306	208	157	111
060	Talheim	525	103	73	422	3,4	226	124	92	75
416 026	Nehren	1 148	253	171	895	3,1	405	265	220	227
001	Nehren	1 148	253	171	895	3,1	405	265	220	227
416 049	Neustetten	742	123	76	619	3,5	275	168	154	129
001	Remmingsheim	445	75	47	370	3,4	139	99	101	92
002	Nellingsheim	117	23	13	94	3,5	52	25	19	20
003	Wolfenhausen	180	25	16	155	3,5	84	44	34	17
416 031	Ofterdingen	1 399	302	185	1 097	3,2	436	372	295	263
001	Ofterdingen	1 399	302	185	1 097	3,2	436	372	295	263
416 036	Rottenburg am Neckar,St.	12 340	3 437	2 031	8 903	3,3	3 928	2 938	2 368	2 557
001	Rottenburg a. Neckar	5 610	1 773	1 021	3 837	3,2	1 514	1 433	1 112	1 318
011	Bad Niedernau	214	79	46	135	3,3	88	32	30	34
012	Baisingen	350	71	49	279	3,3	134	63	65	64
013	Bieringen	259	72	50	187	3,2	95	72	41	38
014	Dettingen	471	123	57	348	3,5	209	86	76	63
015	Eckenweiler	160	29	16	131	3,4	53	46	31	24
016	Ergenzingen	1 004	214	146	790	3,5	347	213	214	197
017	Frommenhausen	133	25	17	108	3,5	59	23	24	24
018	Hailfingen	413	100	66	313	3,4	132	103	80	83
019	Hemmendorf	244	40	24	204	3,6	91	59	51	39
020	Kiebingen	617	165	92	452	3,3	212	101	127	150
021	Obernau	182	51	30	131	3,5	72	47	22	32
022	Oberndorf	402	86	54	316	3,3	166	102	75	49
023	Schwaldorf	209	52	28	157	3,1	83	40	36	45
024	Seeborn	444	99	64	345	3,4	144	116	62	109
025	Weiler	269	70	32	199	3,4	106	63	43	42
026	Wendelsheim	493	100	65	393	3,3	184	121	86	94
027	Wurmlingen	866	288	174	578	3,3	239	218	193	152
416 050	Starzach	1 084	257	170	827	3,3	523	179	192	176
010	Bierlingen	298	69	50	229	3,4	155	48	50	41
020	Felldorf	158	30	23	128	3,1	84	13	37	24
030	Börstingen	199	46	33	153	3,4	110	32	31	20
040	Sulzau	116	33	17	83	3,2	44	24	15	32
050	Wachendorf	313	79	47	234	3,2	130	62	59	59
416 041	Tübingen, Univ.-Stadt	41 918	25 213	13 566	16 705	3,0	7 446	6 982	7 568	12 509
011	Zentrum	4 412	3 256	1 547	1 156	2,9	672	522	684	1 237
012	Universität	5 480	4 124	2 399	1 356	2,9	593	673	961	2 176

1) Ohne Untermieterhaushalte.

Noch: 6. Privathaushalte in den Gemeindeteilen Baden-Württembergs am 25. Mai 1987 nach Haushaltsgröße und Einzugsjahr

Schl.-Nr.	Gemeinde Gemeindeteil	Privathaushalte					Privathaushalte nach Einzugsjahr ¹⁾			
		ins- gesamt	davon				vor 1970	1970 bis 1979	1980 bis 1984	1985 und später
			Einpersonen- haushalte		Mehrpersonen- haushalte					
			zu- sammen	darunter weiblich	zu- sammen	Personen je Haushalt				
1	2	3	4	5	6	7	8	9		
noch: Tübingen, Univ.-Stadt										
013	Nord/Wanne	2 870	1 771	994	1 099	2,9	419	505	606	1 034
014	Waldhausen-Ost	5 428	3 124	1 724	2 304	3,1	364	1 078	1 095	1 955
015	Österberg	1 410	930	482	480	3,0	199	277	275	399
016	Au/unterer Wert	556	303	112	253	3,1	138	113	81	131
017	Südstadt	4 349	2 547	1 388	1 802	2,9	1 010	763	651	1 048
018	Weststadt	4 232	2 602	1 357	1 630	2,9	782	711	753	1 288
021	Lustnau-Zentrum	1 526	812	412	714	2,9	402	229	288	348
022	Denzenberg	1 320	796	443	524	2,9	273	210	274	404
023	Neuhalde	734	477	227	257	2,9	142	77	161	296
026	Gartenstraße/Äule	625	387	208	238	2,8	173	73	114	180
031	Derendingen-Zentrum	903	494	343	409	3,0	175	236	179	199
032	Derend. Str./Feuerh.	1 856	1 132	607	724	3,0	355	283	294	534
033	Gartenstadt	257	115	61	142	3,0	115	36	28	39
111	Bebenhausen	178	79	43	99	3,2	55	32	32	34
121	Pfrondorf	1 073	392	226	681	3,1	383	187	182	210
131	Weilheim	674	301	161	373	3,2	141	152	136	149
141	Kilchberg	463	178	103	285	3,2	116	127	66	75
151	Bühl	588	210	120	378	3,3	161	107	102	138
161	Hirschau	1 196	478	225	718	3,2	287	248	266	220
171	Unterjesingen	1 126	479	268	647	3,2	264	191	229	321
181	Hagelloch	662	226	116	436	3,3	227	152	111	94
	Tübingen	81 613	35 743	20 001	45 870	3,2	20 539	16 345	15 452	20 377
417 Zollernalbkreis										
417 079 Albstadt, Stadt										
001	Tailfingen	4 911	1 386	969	3 525	3,0	1 984	1 030	931	880
002	Truchtelfingen	1 308	389	290	919	3,0	548	340	205	197
011	Ebingen	8 659	3 044	2 088	5 615	2,9	3 145	2 085	1 522	1 591
012	Margrethausen	404	76	54	328	3,3	159	98	80	51
013	Lautlingen	723	155	119	568	3,2	293	208	139	69
014	Laufen	615	114	86	501	3,1	257	152	126	68
021	Onstmettingen	2 253	570	426	1 683	3,0	962	555	375	302
030	Pfeffingen	723	160	116	563	3,1	305	188	133	80
031	Burgfelden	96	16	11	80	3,2	42	31	12	8
417 002 Balingen, Stadt										
001	West	2 872	1 026	688	1 846	3,0	967	684	578	560
002	Ost	2 898	881	639	2 017	3,1	884	727	623	571
003	Heselwangen	338	73	51	265	3,3	115	123	57	42
004	Endingen	703	180	118	523	3,1	196	132	213	146
005	Engstlatt	623	157	114	466	3,1	283	159	97	74
006	Erzingen	258	64	46	194	3,1	104	68	44	40
007	Ostdorf	518	102	70	416	3,3	235	108	98	68
008	Streichen	177	38	30	139	3,1	93	43	21	14
009	Zillhausen	313	61	50	252	3,2	154	60	47	48
012	Weilstetten	1 256	293	194	963	3,2	410	307	314	190
013	Roßwangen	227	43	29	184	3,4	107	52	37	30
014	Frommern	1 544	407	224	1 137	3,1	383	484	311	323
015	Stockenhausen	90	22	16	68	3,4	45	22	11	7
016	Dürrwangen	457	83	63	374	3,2	184	131	91	45
417 008 Bisingen										
010	Bisingen	1 567	337	262	1 230	3,1	611	387	308	223
020	Steinhofen	494	95	70	399	3,1	206	124	86	67
030	Thanheim	362	81	59	281	3,1	144	99	65	51
040	Wessingen	242	51	40	191	3,4	127	51	28	31
050	Zimmern	153	32	20	121	3,4	62	25	47	18
417 010 Bitz										
000	Bitz	1 360	273	200	1 087	3,1	595	374	217	151
417 013 Burladingen, Stadt										
001	Burladingen	1 970	426	308	1 544	3,3	877	425	346	265
002	Gauselfingen	399	72	48	327	3,2	201	77	61	57
003	Hausen	359	86	62	273	3,2	168	68	55	65

1) Ohne Untermieterhaushalte.

Noch: 6. Privathaushalte in den Gemeindeteilen Baden-Württembergs am 25. Mai 1987 nach Haushaltsgröße und Einzugsjahr

Schl.-Nr.	Gemeinde Gemeindeteil	Privathaushalte					Privathaushalte nach Einzugsjahr ¹⁾			
		ins- gesamt	davon				vor 1970	1970 bis 1979	1980 bis 1984	1985 und später
			Einpersonen- haushalte		Mehrpersen- haushalte					
			zu- sammen	darunter weiblich	zu- sammen	Personen je Haushalt				
1	2	3	4	5	6	7	8	9		
noch: Burladingen, Stadt										
004	Hörschwag	100	26	20	74	3,6	51	19	17	12
005	Killer	226	46	37	180	3,2	115	50	30	24
006	Melchingen	241	47	33	194	3,6	115	54	41	24
007	Ringingen	292	53	43	239	3,4	151	67	42	31
008	Salmendingen	247	44	30	203	3,3	146	38	35	22
009	Starzeln	198	41	30	157	3,3	101	42	26	24
010	Stetten	216	36	24	180	3,4	109	37	31	32
417 014	Dautmergen	124	23	10	101	3,1	57	40	9	16
010	Dautmergen	124	23	10	101	3,1	57	40	9	16
417 015	Dormettingen	277	57	41	220	3,5	141	61	39	32
020	Dormettingen	277	57	41	220	3,5	141	61	39	32
417 016	Dotternhausen	505	82	54	423	3,4	183	105	130	85
030	Dotternhausen	505	82	54	423	3,4	183	105	130	85
417 022	Geislingen, Stadt	1 823	389	275	1 434	3,3	930	398	287	183
001	Geislingen	1 264	265	198	999	3,3	654	269	194	128
002	Erlaheim	212	45	30	167	3,4	125	46	23	17
003	Binsdorf	347	79	47	268	3,3	151	83	70	38
417 023	Grosselfingen	589	118	76	471	3,2	293	132	83	66
070	Grosselfingen	589	118	76	471	3,2	293	132	83	66
417 025	Haigerloch, Stadt	3 435	820	573	2 615	3,3	1 574	747	567	436
010	Haigerloch	639	162	122	477	3,2	245	136	117	122
020	Bad Imnau	276	102	84	174	3,1	125	71	44	33
030	Bittelbronn	181	31	14	150	3,4	91	46	30	12
040	Hart	202	87	57	115	3,3	112	30	16	12
050	Stetten	537	105	74	432	3,4	243	131	89	63
060	Trillfingen	428	121	87	307	3,4	233	83	60	35
070	Weildorf	224	35	23	189	3,3	89	54	45	31
080	Gruol	500	86	47	414	3,4	230	105	97	59
090	Owigen	448	91	65	357	3,2	206	91	69	69
417 029	Hausen am Tann	141	26	19	115	3,4	66	36	22	16
040	Hausen am Tann	141	26	19	115	3,4	66	36	22	16
417 031	Hechingen, Stadt	6 393	1 812	1 307	4 581	3,1	2 304	1 626	1 235	1 057
010	Hechingen	4 268	1 378	986	2 890	3,1	1 396	1 085	840	827
020	Stetten	512	111	88	401	3,1	230	116	108	49
030	Bechtoldsweiler	193	26	22	167	3,2	54	54	50	31
040	Beuren	62	16	12	46	3,2	30	17	7	7
050	Boll	337	72	52	265	3,4	146	105	53	25
060	Schlatt	242	44	36	198	3,2	130	49	39	20
070	Sickingen	285	59	38	226	3,3	90	92	53	36
080	Stein	275	57	41	218	3,2	135	62	35	37
090	Weilheim	219	49	32	170	3,3	93	46	50	25
417 036	Jungingen	540	110	78	430	3,1	255	126	80	67
010	Jungingen	540	110	78	430	3,1	255	126	80	67
417 044	Meßstetten, Stadt	3 511	730	491	2 781	3,2	1 366	840	692	545
001	Meßstetten	1 944	418	271	1 526	3,1	604	480	442	380
002	Hartheim	238	29	18	209	3,3	113	56	43	26
003	Heinstetten	276	48	38	228	3,5	127	69	41	31
004	Hossingen	221	45	32	176	3,3	105	55	39	21
005	Oberdisgheim	257	54	39	203	3,2	146	47	34	22
006	Tieringen	357	94	67	263	3,3	139	94	63	48
007	Unterdigheim	218	42	26	176	3,2	132	39	30	17
417 045	Nusplingen	655	131	99	524	3,4	369	134	92	55
010	Nusplingen	595	123	92	472	3,4	337	117	84	52
020	Heidenstadt	60	8	7	52	3,4	32	17	8	3

1) Ohne Untermieterhaushalte.

Noch: 6. Privathaushalte in den Gemeindeteilen Baden-Württembergs am 25. Mai 1987 nach Haushaltsgröße und Einzugsjahr

Schl.-Nr.	Gemeinde Gemeindeteil	Privathaushalte					Privathaushalte nach Einzugsjahr ¹⁾			
		ins- gesamt	davon				vor 1970	1970 bis 1979	1980 bis 1984	1985 und später
			Einpersonen- haushalte		Mehrpersonen- haushalte					
			zu- sammen	darunter weiblich	zu- sammen	Personen je Haushalt				
			1	2	3	4				
417 047	Obernheim	489	111	81	378	3,3	282	97	65	41
010	Obernheim	489	111	81	378	3,3	282	97	65	41
417 051	Rangendingen	1 511	268	176	1 243	3,4	563	435	296	182
001	Rangendingen	1 236	211	135	1 025	3,4	446	370	241	153
002	Bietenhausen	128	27	19	101	3,4	59	28	21	14
003	Höfendorf	147	30	22	117	3,5	58	37	34	15
417 052	Ratshausen	232	53	41	179	3,4	126	59	20	20
050	Ratshausen	232	53	41	179	3,4	126	59	20	20
417 054	Rosenfeld, Stadt	1 855	435	296	1 420	3,4	858	404	296	273
001	Rosenfeld	730	191	127	539	3,2	218	184	155	160
002	Bickelsberg	152	38	31	114	3,4	86	34	20	11
003	Brittheim	106	28	22	78	3,5	71	17	9	9
004	Isingen	184	32	19	152	3,6	95	38	26	22
005	Heiligenzimmern	233	48	33	185	3,6	120	52	31	27
006	Leidringen	284	68	40	216	3,4	169	47	31	33
007	Täbingen	166	30	24	136	3,6	99	32	24	11
417 057	Schömburg, Stadt	1 312	294	188	1 018	3,3	575	277	215	201
001	Schömburg	880	211	128	669	3,4	340	198	154	151
002	Schörzingen	432	83	60	349	3,3	235	79	61	50
417 063	Straßberg	895	175	114	720	3,1	388	195	171	135
001	Straßberg	801	150	104	651	3,2	333	178	155	130
002	Kaiseringen	94	25	10	69	3,0	55	17	16	5
417 071	Weilen unter d. Rinnen	151	28	21	123	3,5	73	30	28	17
080	Weilen unter d. Rinnen	151	28	21	123	3,5	73	30	28	17
417 075	Winterlingen	2 431	587	410	1 844	3,2	1 045	529	393	341
100	Ost	488	136	91	352	3,2	248	80	60	74
110	West	715	198	153	517	3,1	342	143	86	108
120	Nord	362	73	52	289	3,1	113	101	75	61
130	Harthausen	472	98	60	374	3,5	179	107	107	57
140	Benzingen	394	82	54	312	3,4	163	98	65	41
417 078	Zimmern unter der Burg	135	21	16	114	3,4	68	31	21	14
090	Zimmern unter der Burg	135	21	16	114	3,4	68	31	21	14
Zollernalbkreis		67 396	17 356	12 143	50 040	3,2	27 150	16 026	12 241	10 283
Region Neckar-Alb		247 529	82 405	51 285	165 124	3,1	80 660	55 538	47 131	50 000

Region Donau-Iller²⁾

Stadtkreis										
421 000	Ulm, Univ.-Stadt	47 069	18 492	10 992	28 577	3,0	12 891	11 321	9 954	11 506
011	Stadtmitte	7 904	4 327	2 333	3 577	2,9	1 863	1 574	1 668	2 410
012	Oststadt	3 741	1 985	1 017	1 756	2,9	714	753	733	1 490
013	Böfingen	3 808	1 153	826	2 655	3,0	1 272	820	837	801
014	Weststadt	9 593	4 113	2 583	5 480	2,9	3 276	2 164	1 751	2 010
015	Eselsberg	5 729	2 130	1 452	3 599	2,8	2 220	1 135	1 075	1 182
016	Söflingen	4 263	1 685	989	2 578	3,0	1 147	896	938	1 182
017	Grimmelfingen	269	77	41	192	3,3	99	65	50	55
018	Wiblingen	6 311	1 656	1 144	4 655	3,1	999	2 030	1 833	1 365
019	Donautal	315	238	11	77	3,1	35	111	74	89
020	Jungingen	1 044	225	111	819	3,2	261	370	222	143
021	Unterweiler	348	60	35	288	3,6	66	168	62	43
022	Mähringen	417	126	48	291	3,2	91	123	82	86
023	Eggingen	368	67	46	301	3,4	138	90	57	69
024	Ermingen	369	80	46	289	3,4	84	151	58	68
025	Donaustetten	351	71	43	280	3,4	97	137	66	41
026	Gögglingen	659	123	68	536	3,3	121	222	155	136
027	Einsingen	768	143	84	625	3,2	245	242	122	138

1) Ohne Untermieterhaushalte. – 2) Soweit Land Baden-Württemberg.

Noch: 6. Privathaushalte in den Gemeindeteilen Baden-Württembergs am 25. Mai 1987 nach Haushaltsgröße und Einzugsjahr

Schl.-Nr.	Gemeinde Gemeindeteil	Privathaushalte					Privathaushalte nach Einzugsjahr ¹⁾			
		ins- gesamt	davon				vor 1970	1970 bis 1979	1980 bis 1984	1985 und später
			Einpersonen- haushalte		Mehrpersonen- haushalte					
			zu- sammen	darunter weiblich	zu- sammen	Personen je Haushalt				
1	2	3	4	5	6	7	8	9		
noch: Ulm, Univ.-Stadt										
028	Lehr	812	233	115	579	3,3	163	270	171	198
Landkreise										
425	Alb-Donau-Kreis									
425 002	Allmendingen	1 429	290	195	1 139	3,4	557	367	239	216
001	Allmendingen	1 075	227	153	848	3,3	383	300	185	165
002	Ennahofen	103	26	16	77	3,6	47	26	14	13
003	Grötzingen	78	13	9	65	3,6	45	14	7	10
004	Niederhofen	104	12	8	92	3,9	49	15	22	18
005	Weilersteußlingen	69	12	9	57	3,5	33	12	11	10
425 004	Altheim	166	26	17	140	3,6	72	54	24	13
001	Altheim	166	26	17	140	3,6	72	54	24	13
425 005	Altheim (Alb)	479	71	42	408	3,5	224	119	81	50
000	Altheim (Alb)	479	71	42	408	3,5	224	119	81	50
425 008	Amstetten	1 143	216	132	927	3,5	464	277	222	155
000	Amstetten	743	148	91	595	3,3	228	208	172	118
002	Bräunisheim	60	9	6	51	3,9	28	14	11	6
003	Hofstett-Emerbuch	60	6	5	54	4,1	39	12	7	2
004	Stubersheim	113	21	12	92	3,7	65	20	14	13
006	Reutti	53	9	6	44	3,9	38	10	3	2
007	Schalkstetten	114	23	12	91	3,6	66	13	15	14
425 011	Asselfingen	260	35	18	225	3,5	118	68	50	24
000	Asselfingen	260	35	18	225	3,5	118	68	50	24
425 013	Ballendorf	179	22	10	157	3,7	98	38	20	17
000	Ballendorf	179	22	10	157	3,7	98	38	20	17
425 140	Balzheim	526	101	77	425	3,3	227	135	97	61
001	Unterbalzheim	327	62	47	265	3,3	139	88	63	34
002	Oberbalzheim	199	39	30	160	3,3	88	47	34	27
425 014	Beimerstetten	703	156	99	547	3,2	265	153	145	121
000	Beimerstetten	703	156	99	547	3,2	265	153	145	121
425 017	Berghülen	559	95	58	464	3,6	221	173	85	70
001	Berghülen	423	64	44	359	3,6	163	134	71	48
002	Bühlenhausen	136	31	14	105	3,9	58	39	14	22
425 019	Bernstadt	569	106	71	463	3,3	213	168	96	86
000	Bernstadt	569	106	71	463	3,3	213	168	96	86
425 020	Blaubeuren, Stadt	4 182	1 171	801	3 011	3,2	1 686	1 030	723	662
001	Blaubeuren	1 951	668	465	1 283	3,1	731	450	389	338
002	Gerhausen	780	241	166	539	3,1	376	168	105	116
003	Asch	311	68	45	243	3,5	140	77	52	32
004	Beiningen	153	30	18	123	3,3	61	49	25	16
005	Pappelau	200	32	19	168	3,6	74	52	35	34
006	Seißen	366	57	41	309	3,6	153	110	47	55
007	Sonderbuch	183	37	26	146	3,3	82	47	24	29
008	Weiler	238	38	21	200	3,2	69	77	46	42
425 141	Blaustein	5 302	1 459	850	3 843	3,1	1 851	1 360	1 036	994
001	Ehrenstein	1 489	496	263	993	3,0	441	376	330	304
002	Klingenstein	1 036	314	183	722	3,1	391	231	178	229
003	Wipplingen	387	74	43	313	3,3	125	130	72	60
004	Bermaringen	337	51	30	286	3,6	151	90	51	45
005	Arnegg	566	142	94	424	3,1	258	113	109	86
006	Markbronn-Dietingen	277	41	29	236	3,4	90	90	63	34
007	Herrlingen	980	297	173	683	3,1	310	264	187	204
008	Weidach	230	44	35	186	3,3	85	66	46	32

1) Ohne Untermieterhaushalte.

Noch: 6. Privathaushalte in den Gemeindeteilen Baden-Württembergs am 25. Mai 1987 nach Haushaltsgröße und Einzugsjahr

Schl.-Nr.	Gemeinde Gemeindeteil	Privathaushalte					Privathaushalte nach Einzugsjahr ¹⁾			
		ins- gesamt	davon				vor 1970	1970 bis 1979	1980 bis 1984	1985 und später
			Einpersonen- haushalte		Mehrpersonen- haushalte					
			zu- sammen	darunter weiblich	zu- sammen	Personen je Haushalt				
1	2	3	4	5	6	7	8	9		
425 022	Börslingen	47	7	5	40	3,7	31	5	7	4
000	Börslingen	47	7	5	40	3,7	31	5	7	4
425 024	Breitingen	66	4	3	62	3,3	26	21	13	6
000	Breitingen	66	4	3	62	3,3	26	21	13	6
425 028	Dietenheim, Stadt	1 892	388	266	1 504	3,3	726	432	362	333
000	Dietenheim	1 314	270	190	1 044	3,2	517	288	250	240
002	Regglisweiler	578	118	76	460	3,3	209	144	112	93
425 031	Dornstadt	2 916	692	426	2 224	3,3	717	844	619	673
000	Dornstadt	1 637	429	257	1 208	3,2	257	525	360	465
001	Bollingen	287	61	35	226	3,3	55	94	65	59
002	Scharenstetten	265	51	36	214	3,2	120	51	55	38
003	Temmenhausen	208	41	24	167	3,1	79	55	36	34
004	Tomerdingen	519	110	74	409	3,4	206	119	103	77
425 033	Ehingen (Donau), Stadt	7 724	1 698	1 101	6 026	3,5	2 579	2 062	1 530	1 392
001	Stadtmitte	1 518	427	262	1 091	3,4	541	340	285	306
002	Wenzelstein	2 166	431	271	1 735	3,3	409	769	508	441
003	Berkacher Grund	151	23	16	128	3,5	37	20	37	55
004	Südstadt	1 464	459	343	1 005	3,2	540	328	278	284
051	Altsteußlingen	115	13	6	102	3,7	61	24	25	5
052	Kirchen	331	45	25	286	3,7	155	85	47	42
054	Mundingen	95	20	17	75	3,7	58	13	15	9
055	Erbstetten	65	12	7	53	3,9	37	7	8	12
056	Granheim	85	15	9	70	3,9	51	13	14	4
057	Dächingen	109	19	12	90	4,1	69	19	11	9
058	Frankenhofen	85	10	5	75	3,8	50	19	6	10
061	Heufelden	91	8	3	83	3,9	28	29	14	19
071	Nasgenstadt	321	52	33	269	3,5	43	112	104	54
072	Gamerschwang	160	28	17	132	3,6	45	54	31	29
074	Rißtissen	369	63	41	306	3,7	175	88	57	42
076	Schaiblishausen	58	4	2	54	4,0	33	7	11	7
077	Altbierlingen	84	8	5	76	4,1	46	21	11	5
078	Berg	154	21	7	133	3,8	54	47	24	23
081	Kirchbierlingen	148	23	12	125	4,2	79	33	19	14
082	Volkersheim	66	5	3	61	4,0	33	9	14	9
083	Herbertshofen	89	12	5	77	3,8	35	25	11	13
425 035	Emeringen	44	8	7	36	3,6	31	6	4	3
000	Emeringen	44	8	7	36	3,6	31	6	4	3
425 036	Emerkingen	182	25	17	157	4,0	93	40	34	14
000	Emerkingen	182	25	17	157	4,0	93	40	34	14
425 039	Erbach	3 865	807	482	3 058	3,3	1 344	1 098	710	659
000	Erbach	1 963	465	284	1 498	3,2	713	510	375	325
001	Bach	208	33	19	175	3,3	53	90	27	38
002	Dellmensingen	816	153	84	663	3,5	257	242	154	153
003	Donaurieden	222	48	34	174	3,3	82	75	31	31
004	Ersingen	269	32	18	237	3,4	102	84	39	44
005	Ringingen	387	76	43	311	3,5	137	97	84	68
425 050	Griesingen	219	24	19	195	3,7	111	44	36	26
000	Griesingen	219	24	19	195	3,7	111	44	36	26
425 052	Grundsheim	63	12	8	51	3,8	42	10	7	3
000	Grundsheim	63	12	8	51	3,8	42	10	7	3
425 055	Hausen am Bussen	55	7	5	48	4,3	27	16	7	5
000	Hausen am Bussen	55	7	5	48	4,3	27	16	7	5
425 139	Heroldstatt	629	124	90	505	3,5	284	157	109	75
001	Ennabeuren	287	55	44	232	3,6	147	67	45	26
002	Sontheim	342	69	46	273	3,5	137	90	64	49

1) Ohne Untermieterhaushalte.

Noch: 6. Privathaushalte in den Gemeindeteilen Baden-Württembergs am 25. Mai 1987 nach Haushaltsgröße und Einzugsjahr

Schl.-Nr.	Gemeinde Gemeindeteil	Privathaushalte					Privathaushalte nach Einzugsjahr ¹⁾			
		ins- gesamt	davon				vor 1970	1970 bis 1979	1980 bis 1984	1985 und später
			Einpersonen- haushalte		Mehrpersonen- haushalte					
			zu- sammen	darunter weiblich	zu- sammen	Personen je Haushalt				
1	2	3	4	5	6	7	8	9		
425 062	Holz Kirch	73	16	11	57	3,9	52	14	1	6
000	Holz Kirch	73	16	11	57	3,9	52	14	1	6
425 064	Hüttisheim	398	60	36	338	3,4	143	109	74	68
000	Hüttisheim	398	60	36	338	3,4	143	109	74	68
425 137	Illerkirchberg	1 438	319	209	1 119	3,2	528	369	287	211
001	Unterkirchberg	756	165	108	591	3,3	237	206	167	126
002	Oberkirchberg	682	154	101	528	3,2	291	163	120	85
425 066	Illerrieden	980	147	97	833	3,4	295	338	191	143
001	Illerrieden	644	100	63	544	3,3	179	225	135	95
002	Dorndorf	179	27	22	152	3,5	56	67	28	26
003	Wangen	157	20	12	137	3,4	60	46	28	22
425 071	Laichingen, Stadt	3 171	730	520	2 441	3,4	1 344	727	559	496
001	Laichingen	2 211	549	392	1 662	3,3	903	510	381	388
002	Suppingen	242	32	24	210	3,6	113	60	42	27
003	Machtolsheim	377	68	47	309	3,7	168	86	75	39
004	Feldstetten	341	81	57	260	3,5	160	71	61	42
425 072	Langenau, Stadt	4 363	1 045	712	3 318	3,2	1 631	1 088	857	702
000	Langenau	3 434	883	608	2 551	3,2	1 326	845	662	528
006	Albeck	425	90	61	335	3,3	119	114	96	89
007	Hörvelsingen	184	26	14	158	3,5	76	49	33	24
008	Göttingen	320	46	29	274	3,3	110	80	66	61
425 073	Lauterach	143	20	14	123	3,6	58	32	26	24
000	Lauterach	143	20	14	123	3,6	58	32	26	24
425 075	Lonsee	1 216	209	147	1 007	3,3	472	322	233	148
001	Ettlenschieß	124	10	6	114	3,6	71	24	16	5
002	Halzhausen	211	29	23	182	3,3	75	44	60	23
004	Lonsee	506	95	65	411	3,3	164	164	93	73
005	Luizhausen	73	9	7	64	3,5	39	14	8	10
006	Urspring	248	56	40	192	3,3	101	65	43	30
007	Radelstetten	54	10	6	44	3,6	22	11	13	7
425 079	Merklingen	541	113	76	428	3,3	259	108	76	87
000	Merklingen	541	113	76	428	3,3	259	108	76	87
425 081	Munderkingen, Stadt	1 760	437	309	1 323	3,2	664	407	357	276
000	Munderkingen	1 760	437	309	1 323	3,2	664	407	357	276
425 083	Neenstetten	213	23	13	190	3,5	102	36	36	27
000	Neenstetten	213	23	13	190	3,5	102	36	36	27
425 084	Nellingen	503	93	67	410	3,5	237	134	70	40
000	Nellingen	451	85	64	366	3,5	207	122	65	37
001	Oppingen	52	8	3	44	3,5	30	12	5	3
425 085	Nerenstetten	79	7	2	72	3,9	50	12	7	4
000	Nerenstetten	79	7	2	72	3,9	50	12	7	4
425 088	Oberdischingen	560	121	78	439	3,3	205	138	122	85
000	Oberdischingen	560	121	78	439	3,3	205	138	122	85
425 090	Obermarchtal	365	78	49	287	3,8	205	59	56	41
000	Obermarchtal	296	67	43	229	3,6	162	44	49	37
001	Reutlingendorf	69	11	6	58	4,4	43	15	7	4
425 091	Oberstadion	381	65	39	316	3,6	182	71	73	42
000	Oberstadion	154	33	20	121	3,6	62	35	28	21
001	Mundeldingen	75	10	7	65	3,6	41	15	11	6
002	Moosbeuren	91	11	7	80	3,4	43	14	23	11
003	Hundersingen	61	11	5	50	3,7	36	7	11	4

1) Ohne Untermieterhaushalte.

Noch: 6. Privathaushalte in den Gemeindeteilen Baden-Württembergs am 25. Mai 1987 nach Haushaltsgröße und Einzugsjahr

Schl.-Nr.	Gemeinde Gemeindeteil	Privathaushalte					Privathaushalte nach Einzugsjahr ¹⁾			
		ins- gesamt	davon				vor 1970	1970 bis 1979	1980 bis 1984	1985 und später
			Einpersonen- haushalte		Mehrpersonen- haushalte					
			zu- sammen	darunter weiblich	zu- sammen	Personen je Haushalt				
1	2	3	4	5	6	7	8	9		
425 092	Öllingen	123	22	17	101	3,8	59	27	22	15
000	Öllingen	123	22	17	101	3,8	59	27	22	15
425 093	Öpfingen	640	123	73	517	3,4	148	232	130	122
000	Öpfingen	640	123	73	517	3,4	148	232	130	122
425 097	Rammingen	354	63	40	291	3,5	157	86	63	45
000	Rammingen	354	63	40	291	3,5	157	86	63	45
425 098	Rechtenstein	105	15	8	90	3,5	36	28	24	12
000	Rechtenstein	105	15	8	90	3,5	36	28	24	12
425 104	Rottenacker	656	148	97	508	3,3	294	148	116	79
000	Rottenacker	656	148	97	508	3,3	294	148	116	79
425 108	Schelklingen, Stadt	2 164	477	317	1 687	3,4	967	484	368	290
000	Schelklingen	1 194	292	199	902	3,1	485	272	220	181
002	Schmiechen	330	65	42	265	3,5	157	74	58	32
003	Hütten	139	32	21	107	3,5	57	46	16	19
004	Justingen	158	22	15	136	3,7	80	28	25	20
005	Ingstetten	112	19	11	93	3,9	70	18	12	11
006	Hausen	136	28	16	108	3,9	57	31	26	19
008	Gundershofen	53	7	4	46	3,7	30	9	9	5
009	Sondernach	42	12	9	30	3,6	31	6	2	3
425 110	Schnürpflingen	392	54	33	338	3,4	127	96	101	64
000	Schnürpflingen	392	54	33	338	3,4	127	96	101	64
425 112	Setzingen	177	22	17	155	3,7	69	46	41	21
000	Setzingen	177	22	17	155	3,7	69	46	41	21
425 138	Staig	953	175	108	778	3,4	301	313	185	136
000	Harthausen	230	33	23	197	3,3	64	65	60	36
001	Weinstetten	111	24	10	87	3,4	30	36	23	18
002	Steinberg u. Essendorf	249	53	34	196	3,5	79	102	38	28
003	Altheim	363	65	41	298	3,4	128	110	64	54
425 123	Untermarchtal	183	34	22	149	3,6	78	46	37	18
000	Untermarchtal	183	34	22	149	3,6	78	46	37	18
425 124	Unterstadion	184	25	17	159	3,6	81	46	39	16
000	Unterstadion	184	25	17	159	3,6	81	46	39	16
425 125	Unterwachingen	40	1	1	39	3,9	23	9	4	4
000	Unterwachingen	40	1	1	39	3,9	23	9	4	4
425 130	Weidenstetten	350	56	37	294	3,4	168	72	67	40
000	Weidenstetten	350	56	37	294	3,4	168	72	67	40
425 134	Westerheim	802	150	105	652	3,5	310	218	157	80
000	Westerheim	802	150	105	652	3,5	310	218	157	80
425 135	Westerstetten	626	114	73	512	3,3	213	162	147	99
000	Westerstetten	626	114	73	512	3,3	213	162	147	99
	Alb-Donau-Kreis	57 132	12 506	8 143	44 626	3,4	21 465	14 654	10 782	9 103
426	Biberach									
426 001	Achstetten	994	149	92	845	3,5	383	243	222	131
000	Achstetten	425	53	38	372	3,6	163	110	100	46
002	Oberholzheim	199	32	21	167	3,6	79	55	40	22
003	Bronnen	144	24	11	120	3,3	54	31	35	21
004	Stetten	226	40	22	186	3,6	87	47	47	42
426 005	Alleshausen	128	16	14	112	3,8	54	35	27	11
001	Alleshausen	128	16	14	112	3,8	54	35	27	11

1) Ohne Untermieterhaushalte.

Noch: 6. Privathaushalte in den Gemeindeteilen Baden-Württembergs am 25. Mai 1987 nach Haushaltsgröße und Einzugsjahr

Schl.-Nr.	Gemeinde Gemeindeteil	Privathaushalte					Privathaushalte nach Einzugsjahr ¹⁾			
		ins- gesamt	davon				vor 1970	1970 bis 1979	1980 bis 1984	1985 und später
			Einpersonen- haushalte		Mehrpersonen- haushalte					
			zu- sammen	darunter weiblich	zu- sammen	Personen je Haushalt				
1	2	3	4	5	6	7	8	9		
426 006	Allmannsweiler	70	5	1	65	4,0	36	10	10	14
000	Allmannsweiler	70	5	1	65	4,0	36	10	10	14
426 008	Altheim	583	107	69	476	3,6	216	172	104	75
001	Altheim	437	70	47	367	3,6	153	140	81	62
002	Heiligkreuztal	88	29	17	59	3,8	33	18	16	7
003	Waldhausen	58	8	5	50	3,9	30	14	7	6
426 011	Attenweiler	478	107	73	371	3,8	248	91	69	69
000	Attenweiler	243	52	34	191	3,7	112	53	41	37
002	Oggelsbeuren	150	39	25	111	3,9	82	22	18	27
003	Rupertshofen	85	16	14	69	3,6	54	16	10	5
426 013	Bad Buchau, Stadt	1 549	464	358	1 085	3,1	514	414	339	260
001	Bad Buchau	1 253	423	327	830	3,1	403	339	266	224
002	Kappel	296	41	31	255	3,3	111	75	73	36
426 014	Bad Schussenried, St.	2 625	708	517	1 917	3,3	973	658	507	449
001	Süd	691	211	172	480	3,1	334	157	97	91
002	Ost	654	151	98	503	3,3	256	144	124	124
003	Nord	716	241	174	475	3,1	164	218	169	148
004	Klosterhof	—	—	—	—	—	—	—	—	—
005	Otterswang	268	51	36	217	3,5	96	77	51	44
006	Reichenbach	184	31	17	153	3,7	76	34	44	27
007	Steinhausen	112	23	20	89	3,3	47	28	22	15
426 019	Berkheim	636	115	65	521	3,6	211	163	128	124
001	Berkheim	375	61	35	314	3,6	104	105	84	76
002	Bonlanden	125	26	13	99	3,8	39	26	22	35
003	Illerbach	77	19	10	58	3,7	40	22	8	6
004	Eichenberg	59	9	7	50	3,8	28	10	14	7
426 020	Betzenweiler	209	40	33	169	3,6	114	40	29	11
001	Betzenweiler	209	40	33	169	3,6	114	40	29	11
426 021	Biberach a.d.Riß, St.	12 351	4 395	2 835	7 956	3,1	3 604	2 926	2 552	2 616
001	Mitte	2 807	1 324	782	1 483	3,0	766	641	528	662
002	West	2 060	717	474	1 343	3,1	544	456	421	556
003	Ost	2 149	698	439	1 451	3,1	725	478	426	413
004	Süd	3 717	1 337	948	2 380	3,0	1 087	929	846	649
005	Stafflangen	317	47	32	270	3,5	119	62	82	47
006	Ringschnait	468	82	51	386	3,5	154	113	110	81
007	Rißegg	585	144	83	441	3,4	143	163	100	155
008	Mettenberg	248	46	26	202	3,7	66	84	39	53
426 028	Burgrieden	858	151	108	707	3,5	374	173	171	139
001	Burgrieden	564	90	69	474	3,4	243	118	114	89
002	Rot	247	52	35	195	3,7	104	43	53	46
003	Bühl	47	9	4	38	3,8	27	12	4	4
426 031	Dettingen an der Iller	540	103	71	437	3,5	257	125	92	59
000	Dettingen an der Iller	540	103	71	437	3,5	257	125	92	59
426 035	Dürmentingen	716	141	105	575	3,5	328	174	114	78
001	Dürmentingen	485	105	83	380	3,5	207	129	75	58
002	Hailtingen	123	16	7	107	3,5	73	22	18	10
003	Heudorf	108	20	15	88	3,7	48	23	21	10
426 036	Dürnau	121	27	23	94	3,7	62	27	22	10
000	Dürnau	121	27	23	94	3,7	62	27	22	10
426 038	Eberhardzell	1 002	170	120	832	3,7	438	244	186	125
000	Eberhardzell	504	85	64	419	3,6	191	133	96	79
002	Mühlhausen	147	21	14	126	3,8	72	32	31	10
003	Füramoos	169	32	20	137	3,7	82	39	27	20
004	Oberessendorf	182	32	22	150	3,7	93	40	32	16

1) Ohne Untermieterhaushalte.

Noch: 6. Privathaushalte in den Gemeindeteilen Baden-Württembergs am 25. Mai 1987 nach Haushaltsgröße und Einzugsjahr

Schl.-Nr.	Gemeinde Gemeindeteil	Privathaushalte					Privathaushalte nach Einzugsjahr ¹⁾			
		ins- gesamt	davon				vor 1970	1970 bis 1979	1980 bis 1984	1985 und später
			Einpersonen- haushalte		Mehrpersonen- haushalte					
			zu- sammen	darunter weiblich	zu- sammen	Personen je Haushalt				
1	2	3	4	5	6	7	8	9		
426 043	Erlenmoos	421	74	42	347	3,8	182	113	72	43
000	Erlenmoos	421	74	42	347	3,8	182	113	72	43
426 044	Erolzheim	750	155	109	595	3,5	259	188	149	143
000	Erolzheim	750	155	109	595	3,5	259	188	149	143
426 045	Ertingen	1 379	249	180	1 130	3,5	568	315	291	184
001	Ertingen	1 034	181	127	853	3,4	408	240	224	142
004	Binzwangen	233	42	33	191	4,0	100	50	53	29
005	Erisdorf	112	26	20	86	3,4	60	25	14	13
426 135	Gutenzell-Hürbel	456	82	57	374	3,6	214	103	91	48
000	Gutenzell	278	52	38	226	3,6	127	67	52	32
002	Hürbel	178	30	19	148	3,7	87	36	39	16
426 058	Hochdorf	617	127	79	490	3,6	255	160	112	66
000	Hochdorf	223	47	32	176	3,5	81	67	42	22
002	Schweinhausen	217	46	24	171	3,6	101	51	32	24
003	Unteressendorf	177	34	23	143	3,5	73	42	38	20
426 062	Ingoldingen	779	125	73	654	3,6	320	194	150	115
000	Ingoldingen	295	54	33	241	3,5	118	79	54	44
001	Grodt	53	6	2	47	3,6	15	14	16	8
002	Muttensweiler	117	22	9	95	3,6	49	35	13	20
003	Winterstettendorf	87	13	9	74	3,8	41	14	18	14
004	Winterstettenstadt	176	23	17	153	3,6	64	47	41	24
005	Furtteilorte	51	7	3	44	3,8	33	5	8	5
426 064	Kanzach	143	26	17	117	3,4	67	35	22	18
001	Kanzach	143	26	17	117	3,4	67	35	22	18
426 065	Kirchberg an der Iller	534	93	62	441	3,6	225	139	93	71
000	Kirchberg	413	78	51	335	3,5	161	118	70	60
002	Sinningen	121	15	11	106	3,6	64	21	23	11
426 066	Kirchdorf an der Iller	822	125	76	697	3,5	237	244	206	128
000	Kirchdorf	646	107	70	539	3,5	196	184	150	109
003	Oberopfingen	176	18	6	158	3,5	41	60	56	19
426 067	Langenenslingen	1 046	200	151	846	3,5	556	198	148	129
001	Langenenslingen	369	73	52	296	3,4	168	71	60	65
002	Andelfingen	246	52	37	194	3,3	119	59	35	29
003	Billafingen	30	3	3	27	3,3	23	5	1	1
004	Dürrenwaldstetten	40	4	3	36	3,6	26	7	5	2
005	Egelfingen	39	6	6	33	3,9	23	6	4	4
006	Emerfeld	48	9	9	39	3,6	31	7	5	5
007	Friedingen	81	16	11	65	3,5	50	17	9	4
008	Ittenhausen	74	13	12	61	3,9	47	11	11	3
009	Wilfingen	119	24	18	95	3,5	69	15	18	16
426 070	Laupheim, Stadt	5 615	1 497	1 008	4 118	3,3	1 861	1 452	1 238	930
000	Laupheim	4 068	1 201	813	2 867	3,2	1 312	1 032	907	710
002	Untersulmetingen	462	84	55	378	3,6	177	108	96	75
003	Baustetten	581	118	76	463	3,5	162	188	137	83
004	Bihlafingen	190	49	31	141	3,6	75	45	39	24
005	Obersulmetingen	314	45	33	269	3,6	135	79	59	38
426 071	Maselheim	1 202	249	166	953	3,5	453	247	257	225
000	Maselheim	378	98	67	280	3,6	120	81	82	90
003	Äpfingen	314	54	40	260	3,4	127	61	72	53
004	Laupertshausen	292	49	31	243	3,6	128	69	52	36
005	Sulmingen	218	48	28	170	3,3	78	36	51	46
426 073	Mietingen	1 009	157	94	852	3,6	281	262	239	212
000	Mietingen	489	77	44	412	3,7	175	123	98	84
002	Baltringen	364	60	39	304	3,6	78	93	97	90

1) Ohne Untermieterhaushalte.

Noch: 6. Privathaushalte in den Gemeindeteilen Baden-Württembergs am 25. Mai 1987 nach Haushaltsgröße und Einzugsjahr

Schl.-Nr.	Gemeinde Gemeindeteil	Privathaushalte					Privathaushalte nach Einzugsjahr ¹⁾			
		ins- gesamt	davon				vor 1970	1970 bis 1979	1980 bis 1984	1985 und später
			Einpersonen- haushalte		Mehrpersonen- haushalte					
			zu- sammen	darunter weiblich	zu- sammen	Personen je Haushalt				
1	2	3	4	5	6	7	8	9		
noch: Mietingen										
003	Walpertshofen	156	20	11	136	3,6	28	46	44	38
426 074	Mittelbiberach	981	240	139	741	3,4	294	307	183	197
000	Mittelbiberach	813	200	120	613	3,4	227	260	159	167
002	Reute	168	40	19	128	3,5	67	47	24	30
426 078	Moosburg	57	7	4	50	3,4	31	15	7	3
000	Moosburg	57	7	4	50	3,4	31	15	7	3
426 087	Ochsenhausen, Stadt	2 476	573	382	1 903	3,4	881	575	480	467
001	Südwest	850	243	165	607	3,2	274	206	171	165
002	Nordost	846	193	122	653	3,3	250	173	194	195
003	Reinstetten	531	104	74	427	3,7	257	115	83	73
005	Mittelbuch	249	33	21	216	3,5	100	81	32	34
426 090	Oggelshausen	286	59	45	227	3,5	146	52	48	38
000	Oggelshausen	286	59	45	227	3,5	146	52	48	38
426 097	Riedlingen, Stadt	3 351	1 013	742	2 338	3,4	1 149	859	649	600
001	Riedlingen	2 489	836	615	1 653	3,3	716	676	506	523
010	Bechingen	38	6	5	32	4,5	17	8	11	2
011	Daugendorf	157	20	13	137	3,6	90	32	21	11
012	Grünigen	123	26	19	97	3,6	63	32	15	11
013	Neufra	238	57	44	181	3,5	106	50	46	22
014	Pflummern	124	27	19	97	3,7	69	25	15	15
015	Zell	33	2	2	31	4,2	21	5	6	1
016	Zwiefaltendorf	149	39	25	110	3,4	67	31	29	15
426 100	Rot an der Rot	1 250	232	140	1 018	3,6	577	279	246	132
000	Rot an der Rot	755	139	78	616	3,6	342	169	155	79
002	Ellwangen	219	40	29	179	3,7	111	51	32	21
003	Haslach	276	53	33	223	3,6	124	59	59	32
426 134	Schemmerhofen	2 066	381	251	1 685	3,5	822	518	384	340
001	Schemmerhofen	783	148	99	635	3,5	277	196	174	135
002	Schemmerberg	350	56	33	294	3,4	142	78	54	76
003	Alberweiler	195	31	17	164	3,6	80	48	44	23
004	Altheim	191	34	25	157	3,6	95	41	32	22
005	Aßmannshardt	252	54	33	198	3,4	92	89	37	34
006	Ingerkingen	295	58	44	237	3,6	136	66	43	50
426 108	Schwendi	1 830	397	241	1 433	3,6	785	424	349	257
000	Schwendi	664	183	112	481	3,4	260	151	135	114
002	Bußmannshausen	199	36	18	163	3,6	99	38	40	20
003	Großschaffhausen	159	30	20	129	3,4	63	40	35	19
004	Orsenhausen	215	35	24	180	3,6	129	30	28	27
005	Schönebürg	323	71	39	252	3,8	129	92	53	48
006	Sießen im Wald	270	42	28	228	3,7	105	73	58	29
426 109	Seekirch	54	13	9	41	4,6	28	14	6	6
000	Seekirch	54	13	9	41	4,6	28	14	6	6
426 113	Steinhausen a.d.Rottum	514	102	69	412	3,8	281	98	67	67
001	Steinhausen a. d. Rottum	240	48	34	192	3,8	141	41	25	32
002	Bellamont	176	35	24	141	3,6	89	38	26	23
003	Rottum	98	19	11	79	3,7	51	19	16	12
426 117	Tannheim	656	122	73	534	3,4	262	159	138	96
000	Tannheim	656	122	73	534	3,4	262	159	138	96
426 118	Tiefenbach	129	20	13	109	3,7	73	22	23	11
000	Tiefenbach	129	20	13	109	3,7	73	22	23	11
426 120	Ummendorf	1 226	284	193	942	3,4	415	330	281	199
000	Ummendorf	1 226	284	193	942	3,4	415	330	281	199

1) Ohne Untermieterhaushalte.

Noch: **6. Privathaushalte in den Gemeindeteilen Baden-Württembergs am 25. Mai 1987 nach Haushaltsgröße und Einzugsjahr**

Schl.-Nr.	Gemeinde Gemeindeteil	Privathaushalte					Privathaushalte nach Einzugsjahr ¹⁾			
		ins- gesamt	davon				vor 1970	1970 bis 1979	1980 bis 1984	1985 und später
			Einpersonen- haushalte		Mehrpersonen- haushalte					
			zu- sammen	darunter weiblich	zu- sammen	Personen je Haushalt				
1	2	3	4	5	6	7	8	9		
426 121	Unlingen	661	117	78	544	3,8	321	150	109	77
001	Unlingen	401	74	51	327	3,7	183	96	68	52
002	Dietelhofen	45	7	4	38	4,4	23	9	7	5
003	Göffingen	101	14	8	87	3,7	47	27	16	10
004	Möhringen	58	9	8	49	3,6	37	7	10	4
005	Uigendorf	56	13	7	43	3,5	31	11	8	6
426 124	Uttenweiler	970	189	137	781	3,6	485	196	168	116
001	Uttenweiler	516	106	78	410	3,6	237	111	100	67
002	Ahlen	71	7	6	64	3,6	32	12	14	12
003	Sauggart	65	14	10	51	3,6	36	15	9	5
004	Dieterskirch	154	35	27	119	3,7	87	29	23	12
005	Offingen	164	27	16	137	3,7	93	29	22	20
426 125	Wain	455	83	63	372	3,5	171	129	75	78
000	Wain	455	83	63	372	3,5	171	129	75	78
426 128	Warthausen	1 471	348	209	1 123	3,3	402	474	304	261
000	Warthausen	976	245	148	731	3,1	291	279	202	189
002	Birkenhard	387	90	52	297	3,5	61	175	78	59
003	Höfen	108	13	9	95	3,5	50	20	24	13
	Biberach	56 066	14 037	9 386	42 029	3,4	20 413	13 746	11 157	9 428
	Region Donau-Iller ²⁾	160 267	45 035	28 521	115 232	3,3	54 769	39 721	31 893	30 037

Region Bodensee-Oberschwaben

Landkreise										
435	Bodenseekreis									
435 005	Bermatingen	1 074	198	97	876	3,3	326	344	215	153
001	Bermatingen	836	149	74	687	3,3	253	290	140	119
002	Ahausen	238	49	23	189	3,4	73	54	75	34
435 010	Daisendorf	462	140	88	322	3,1	62	186	87	117
001	Daisendorf	462	140	88	322	3,1	62	186	87	117
435 067	Deggenhausertal	993	173	101	820	3,7	462	183	170	165
001	Deggenhausen	238	45	26	193	3,5	108	40	46	38
002	Hornberg	208	35	22	173	3,9	109	36	32	31
003	Roggenbeuren	47	10	5	37	3,6	21	5	9	11
004	Untersiggingen	189	39	24	150	3,7	63	48	38	38
005	Urnau	104	12	8	92	3,6	46	22	13	22
006	Wittenhofen	207	32	16	175	3,7	115	32	32	25
435 013	Eriskirch	1 453	361	185	1 092	3,2	383	374	337	327
001	Eriskirch	408	116	64	292	3,1	126	89	90	96
002	Mariabrunn	504	116	60	388	3,2	90	206	108	91
003	Schlatt	385	98	41	287	3,1	87	50	112	126
004	Schussenreute	48	8	4	40	3,1	27	10	6	5
005	Dillmannshof	15	—	—	—	—	—	—	—	—
006	Braitenrain	7	—	—	—	—	—	—	—	—
007	Wolfzennen	25	5	1	20	3,8	13	4	4	—
008	Gmünd	25	4	2	21	3,0	7	5	6	7
010	Knöbelhof	14	—	—	—	—	—	—	—	—
011	Oberbaumgarten	5	—	—	—	—	—	—	—	—
015	Moos	6	—	—	—	—	—	—	—	—
017	Schoppenhof	1	—	—	—	—	—	—	—	—
018	Unterbaumgarten	5	—	—	—	—	—	—	—	—
020	Langenacker	5	—	—	—	—	—	—	—	—
435 015	Frickingen	801	174	108	627	3,3	320	170	163	132
001	Frickingen	395	86	58	309	3,3	163	84	79	68
002	Altheim	245	47	28	198	3,4	97	54	55	31
003	Leustetten	117	24	17	93	3,4	43	24	20	30
004	Bruckfelden	44	17	5	27	3,0	17	8	9	3

1) Ohne Untermieterhaushalte. — 2) Soweit Land Baden-Württemberg.

Noch: 6. Privathaushalte in den Gemeindeteilen Baden-Württembergs am 25. Mai 1987 nach Haushaltsgröße und Einzugsjahr

Schl.-Nr.	Gemeinde Gemeindeteil	Privathaushalte					Privathaushalte nach Einzugsjahr ¹⁾			
		ins- gesamt	davon				vor 1970	1970 bis 1979	1980 bis 1984	1985 und später
			Einpersonen- haushalte		Mehrpersonen- haushalte					
			zu- sammen	darunter weiblich	zu- sammen	Personen je Haushalt				
1	2	3	4	5	6	7	8	9		
435 016	Friedrichshafen,Stadt	22 201	7 288	4 300	14 913	3,0	6 695	5 655	4 750	4 530
000	Mitte	6 022	2 350	1 408	3 672	2,9	2 046	1 400	1 311	1 129
001	West	1 662	577	383	1 085	3,0	425	475	345	380
002	Fischbach	2 688	920	587	1 768	3,1	648	599	613	774
003	Schnetzenhausen	303	109	64	194	3,3	99	66	63	48
004	Nord	3 807	1 169	592	2 638	3,1	1 184	1 013	742	733
005	Ost	3 684	1 149	718	2 535	3,0	1 190	944	780	703
006	Raderach	124	31	12	93	3,2	28	39	24	27
007	Ailingen	2 324	627	363	1 697	3,2	669	702	467	416
008	Kluftern	1 113	264	128	849	3,2	227	312	291	260
009	Ettenkirch	474	92	45	382	3,4	179	105	114	60
435 018	Hagnau am Bodensee	538	147	89	391	3,0	163	146	103	120
001	Hagnau am Bodensee	538	147	89	391	3,0	163	146	103	120
435 020	Heiligenberg	899	285	184	614	3,5	294	174	159	162
001	Heiligenberg	522	215	142	307	3,1	109	101	98	113
002	Hattenweiler	137	28	15	109	3,9	43	35	33	24
003	Wintersulgen	240	42	27	198	3,8	142	38	28	25
435 024	Immenstaad a.Bodensee	2 272	741	400	1 531	3,0	367	681	574	573
001	Immenstaad	2 071	695	378	1 376	2,9	323	630	528	523
002	Kippenhausen	201	46	22	155	3,5	44	51	46	50
435 029	Kressbronn am Bodensee	2 545	684	481	1 861	3,3	807	702	479	504
001	Arensweiler	7	—	—	—	—	—	—	—	—
002	Atlashofen	6	—	—	—	—	—	—	—	—
003	Berg	40	9	6	31	3,3	11	13	9	4
004	Betzau	77	9	6	68	3,5	35	12	17	13
005	Döllen	13	—	—	—	—	—	—	—	—
006	Gattau	93	22	8	71	3,4	29	18	12	29
007	Gießen	14	—	—	—	—	—	—	—	—
008	Gießenbrücke	6	—	—	—	—	—	—	—	—
009	Göhren	49	12	8	37	3,7	28	10	6	4
010	Gottmannsbühl	5	—	—	—	—	—	—	—	—
011	Haltmaierhof	1	—	—	—	—	—	—	—	—
012	Heiligenhof	1	—	—	—	—	—	—	—	—
013	Hüttmannsberg	19	3	1	16	3,4	11	2	—	5
014	Kalkähren	1	—	—	—	—	—	—	—	—
015	Kochermühle	3	—	—	—	—	—	—	—	—
016	Kreßbronn	2 018	568	409	1 450	3,2	577	586	404	414
017	Krummensteg	3	—	—	—	—	—	—	—	—
018	Kümmertsweiler	13	4	4	9	5,3	8	5	—	—
019	Linderhof	4	—	—	—	—	—	—	—	—
020	Mittelmühle	3	—	—	—	—	—	—	—	—
021	Nitzenweiler	14	—	—	—	—	—	—	—	—
022	Obermühle	1	—	—	—	—	—	—	—	—
023	Poppis	20	5	4	15	3,8	5	7	4	4
024	Retterschen	83	20	14	63	3,5	32	23	15	10
025	Reute	7	—	—	—	—	—	—	—	—
026	Riedensweiler	8	—	—	—	—	—	—	—	—
027	Schleinsee	5	—	—	—	—	—	—	—	—
028	Schnaidt	10	—	—	—	—	—	—	—	—
029	Tunau	15	—	—	—	—	—	—	—	—
163	Fischerdorf	6	—	—	—	—	—	—	—	—
435 030	Langenargen	2 547	821	498	1 726	3,1	689	766	494	529
001	Langenargen	2 142	731	445	1 411	3,0	563	628	425	462
002	Bierkeller-Waldeck	194	47	31	147	3,1	73	60	30	31
004	Oberdorf	211	43	22	168	3,4	53	78	39	36
435 034	Markdorf, Stadt	4 122	1 075	685	3 047	3,2	1 096	1 248	904	768
000	Markdorf	3 481	955	606	2 526	3,2	826	1 101	777	680
001	Ittendorf	166	19	14	147	3,2	84	34	28	18
002	Riedheim	475	101	65	374	3,4	186	113	99	70
435 035	Meckenbeuren	3 788	988	572	2 800	3,3	1 112	920	859	749
001	Meckenbeuren	1 390	380	220	1 010	3,3	408	361	314	257

1) Ohne Untermieterhaushalte.

Noch: 6. Privathaushalte in den Gemeindeteilen Baden-Württembergs am 25. Mai 1987 nach Haushaltsgröße und Einzugsjahr

Schl.-Nr.	Gemeinde Gemeindeteil	Privathaushalte					Privathaushalte nach Einzugsjahr ¹⁾			
		ins- gesamt	davon				vor 1970	1970 bis 1979	1980 bis 1984	1985 und später
			Einpersonen- haushalte		Mehrpersonen- haushalte					
			zu- sammen	darunter weiblich	zu- sammen	Personen je Haushalt				
1	2	3	4	5	6	7	8	9		
noch: Meckenbeuren										
002	Brochenzell	614	133	88	481	3,3	191	130	150	122
003	Obermeckenbeuren	61	15	6	46	3,5	27	4	11	18
004	Liebenau	257	88	46	169	3,8	59	73	57	49
005	Hegenberg	200	89	51	111	3,5	26	38	55	74
006	Buch	222	45	24	177	3,4	26	54	70	63
007	Kehlen	134	35	18	99	3,1	41	32	35	24
008	Reute	356	67	34	289	3,3	124	101	58	56
009	Gerbertshaus	343	69	41	274	3,3	125	92	59	58
010	Lochbrücke	211	67	44	144	3,2	85	35	50	28
435 036	Meersburg, Stadt	2 203	835	536	1 368	2,9	490	599	530	504
001	Meersburg	2 107	809	525	1 298	2,9	466	577	503	487
002	Baitenhsn./Schiggend.	96	26	11	70	3,5	24	22	27	17
435 042	Neukirch	689	127	80	562	3,7	305	118	121	129
001	Aberlingsbühl	2	-	-	-	-	-	-	-	-
002	Bechenhütten	3	-	-	-	-	-	-	-	-
003	Bernaumühle	3	-	-	-	-	-	-	-	-
004	Bernried	31	4	2	27	3,9	21	8	1	1
005	Blumegg	8	-	-	-	-	-	-	-	-
006	Ebersberg	3	-	-	-	-	-	-	-	-
007	Elmenau	36	6	5	30	3,6	18	7	3	7
008	Flunau	3	-	-	-	-	-	-	-	-
009	Goppertsweiler	50	14	7	36	3,3	20	7	12	9
010	Gunzenweiler	11	-	-	-	-	-	-	-	-
011	Hinterburg	2	-	-	-	-	-	-	-	-
012	Hinteressach	12	-	-	-	-	-	-	-	-
013	Landolz	2	-	-	-	-	-	-	-	-
014	Litzelmannshof	16	-	-	-	-	-	-	-	-
015	Lustensbach	4	-	-	-	-	-	-	-	-
016	Matzenweiler	16	-	-	-	-	-	-	-	-
017	Mehetsweiler	9	-	-	-	-	-	-	-	-
018	Neuhaus	1	-	-	-	-	-	-	-	-
019	Neukirch	302	68	45	234	3,6	84	56	75	76
024	Oberlangensee	12	-	-	-	-	-	-	-	-
025	Oberrussenried	39	3	1	36	3,2	23	1	6	8
026	Reisenbronn	2	-	-	-	-	-	-	-	-
027	Sackweiher	1	-	-	-	-	-	-	-	-
028	Summerau	11	-	-	-	-	-	-	-	-
029	Schnaidt	5	-	-	-	-	-	-	-	-
030	Uhetsweiler	19	2	2	17	4,5	11	4	4	-
031	Unterlangensee	9	-	-	-	-	-	-	-	-
032	Unterrussenried	18	3	2	15	3,7	12	3	1	2
033	Vorderburg	1	-	-	-	-	-	-	-	-
034	Vorderessach	13	-	-	13	4,1	9	1	1	2
035	Wildpoltsweiler	24	3	2	21	3,6	12	5	3	4
036	Wittenberg	16	2	1	14	3,4	9	3	2	2
037	Zannau	5	-	-	-	-	-	-	-	-
435 045	Oberteuringen	1 213	266	136	947	3,4	319	309	298	276
001	Oberteuringen	609	140	72	469	3,2	110	185	155	148
002	Bitzenhofen	182	39	21	143	3,4	60	40	40	42
003	Hefigkofen	133	25	15	108	3,6	40	26	35	32
004	Neuhaus	56	15	5	41	3,3	33	3	17	3
005	Rammetshofen	75	14	8	61	3,5	22	27	11	15
006	Unterteuringen	68	11	7	57	3,8	24	16	20	8
007	Behweiler	3	-	-	-	-	-	-	-	-
008	Bibruck	16	-	-	-	-	-	-	-	-
009	Blankenried	9	-	-	-	-	-	-	-	-
010	Fuchstobel	-	-	-	-	-	-	-	-	-
011	Ramsen	4	-	-	-	-	-	-	-	-
012	Remette	3	-	-	-	-	-	-	-	-
013	Rieter	4	-	-	-	-	-	-	-	-
014	Russenreute	2	-	-	-	-	-	-	-	-
015	Vittenhag	2	-	-	-	-	-	-	-	-
016	Wammeratswatt	3	-	-	-	-	-	-	-	-
017	Weiler	1	-	-	-	-	-	-	-	-

1) Ohne Untermieterhaushalte.

Noch: 6. Privathaushalte in den Gemeindeteilen Baden-Württembergs am 25. Mai 1987 nach Haushaltsgröße und Einzugsjahr

Schl.-Nr.	Gemeinde Gemeindeteil	Privathaushalte					Privathaushalte nach Einzugsjahr ¹⁾			
		ins- gesamt	davon				vor 1970	1970 bis 1979	1980 bis 1984	1985 und später
			Einpersonen- haushalte		Mehrpersonen- haushalte					
			zu- sammen	darunter weiblich	zu- sammen	Personen je Haushalt				
1	2	3	4	5	6	7	8	9		
noch: Oberteuringen										
018	Ziegmühle	7	—	—	—	—	—	—	—	—
019	Panoramastraße	36	15	4	21	2,8	—	5	9	22
435 047	Owingen	1 097	210	122	887	3,4	319	243	235	277
001	Owingen	764	160	91	604	3,3	190	175	172	211
002	Hohenbodman	62	9	5	53	4,2	29	11	16	6
003	Taisersdorf	83	11	7	72	3,3	34	13	15	15
004	Billafingen	188	30	19	158	3,3	66	44	32	45
435 052	Salem	2 942	598	389	2 344	3,4	853	689	663	657
001	Salem	397	92	68	305	3,8	99	129	74	54
002	Mimmenhausen	823	175	118	648	3,2	217	141	188	261
003	Neufrach	509	103	68	406	3,4	162	143	115	84
004	Buggensegel	67	7	4	60	3,7	24	18	12	13
005	Mittelstenweiler	172	36	22	136	3,4	42	53	34	42
006	Tüfingen	96	22	11	74	3,4	32	22	23	15
007	Rickenbach	54	8	4	46	3,4	33	12	1	7
008	Weildorf	191	40	28	151	3,7	71	40	43	34
009	Grasbeuren	113	23	11	90	3,3	37	34	20	17
010	Oberstenweiler	82	17	10	65	4,1	18	24	23	16
011	Beuren	438	75	45	363	3,4	118	73	130	114
435 053	Sipplingen	762	208	139	554	3,1	276	177	165	122
001	West	215	53	34	162	3,0	71	51	45	43
002	Mitte	354	95	66	259	3,2	127	85	76	57
003	Ost	169	49	28	120	3,2	68	37	40	21
004	Süßenmühle	24	11	11	13	3,6	10	4	4	1
435 054	Stetten	372	88	62	284	2,9	117	95	52	98
001	Stetten	372	88	62	284	2,9	117	95	52	98
435 057	Tett nang, Stadt	5 958	1 677	968	4 281	3,3	1 631	1 474	1 266	1 374
001	Tett nang	4 475	1 393	824	3 082	3,2	1 044	1 133	989	1 139
002	Kau	355	81	39	274	3,2	91	93	94	69
003	Tannau	540	103	50	437	3,8	203	135	90	89
004	Langnau	588	100	55	488	3,7	293	113	93	77
435 059	Überlingen, Stadt	8 438	3 208	2 269	5 230	3,0	2 087	2 352	1 841	1 912
001	Altstadt	905	429	291	476	3,0	311	201	172	188
002	Weststadt	874	403	322	471	3,0	246	232	194	181
003	Nordstadt	1 594	609	469	985	3,0	471	419	345	319
004	Oststadt	3 215	1 241	871	1 974	2,9	536	997	770	844
005	Aufkirch/Brachenreute	95	56	36	39	3,3	15	8	13	16
006	Andelshofen/Ind.-Geb.	222	77	38	145	3,4	50	53	44	75
007	Hödingen	202	62	38	140	3,5	56	54	38	49
008	Nesselwangen	132	21	9	111	3,4	42	29	30	28
009	Bonndorf	130	28	15	102	3,4	53	34	26	15
010	Lippertsreute	230	39	27	191	3,6	65	68	49	41
011	Bambergen	131	21	13	110	3,6	28	52	27	18
012	Deisendorf	181	37	25	144	3,5	58	65	29	25
013	Nußdorf	527	185	115	342	2,9	156	140	104	113
435 066	Uhl d i n g e n - M ü h l h o f e n	2 305	672	424	1 633	3,1	546	582	535	613
001	Oberuhldingen	1 031	275	175	756	3,1	210	267	241	294
002	Unteruhldingen	604	226	143	378	2,7	146	160	137	156
003	Mühlhofen	670	171	106	499	3,2	190	155	157	163
Bodenseekreis		69 674	20 964	12 913	48 710	3,2	19 719	18 187	15 000	14 791
436	Ravensburg									
436 001	Achberg	348	65	36	283	3,7	134	71	75	62
001	Esseratsweiler	113	24	12	89	3,6	39	18	27	24
002	Oberpol	40	6	4	34	4,1	17	10	8	5
003	Siberatsweiler	114	21	11	93	3,5	43	28	29	13
004	Doberatsweiler	81	14	9	67	3,8	35	15	11	20

1) Ohne Untermieterhaushalte.

Noch: 6. Privathaushalte in den Gemeindeteilen Baden-Württembergs am 25. Mai 1987 nach Haushaltsgröße und Einzugsjahr

Schl.-Nr.	Gemeinde Gemeindeteil	Privathaushalte					Privathaushalte nach Einzugsjahr ¹⁾			
		ins- gesamt	davon				vor 1970	1970 bis 1979	1980 bis 1984	1985 und später
			Einpersonen- haushalte		Mehrpersonen- haushalte					
			zu- sammen	darunter weiblich	zu- sammen	Personen je Haushalt				
1	2	3	4	5	6	7	8	9		
436 003	Aichstetten	721	147	92	574	3,6	283	158	138	120
001	Aichstetten	585	114	73	471	3,6	216	133	117	100
002	Altmannshofen	136	33	19	103	3,7	67	25	21	20
436 004	Aitrach	870	173	110	697	3,4	367	243	126	119
001	Aitrach	719	145	93	574	3,3	287	205	106	109
002	Mooshausen	106	21	15	85	3,6	59	25	14	6
003	Treherz	45	7	2	38	4,0	21	13	6	4
436 005	Altshausen	1 276	358	242	918	3,4	444	351	210	205
001	Altshausen	1 200	336	227	864	3,3	406	330	208	198
002	Dornahof	13	7	6	6	4,2	1	2	—	4
003	Ingenhart	12	—	—	—	—	—	—	—	—
004	Mendelbeuren	23	—	—	—	—	—	—	—	—
005	Stuben	28	7	4	21	4,0	17	11	—	—
436 006	Amtzell	879	164	116	715	3,7	343	193	198	135
000	Amtzell	879	164	116	715	3,7	343	193	198	135
436 094	Argenbühl	1 592	298	192	1 294	3,9	686	330	296	241
001	Christazhofen	404	68	42	336	4,0	208	83	65	42
002	Eglofs	473	94	55	379	4,0	222	94	77	65
003	Eisenharz	403	89	61	314	3,8	148	73	100	70
004	Ratzenried	312	47	34	265	3,6	108	80	54	64
436 008	Aulendorf, Stadt	2 680	756	526	1 924	3,3	1 015	597	506	516
001	Ost	645	179	126	466	3,2	261	123	117	134
002	Nord	622	214	144	408	3,2	193	159	115	138
003	West	755	239	181	516	3,1	267	169	159	153
004	Blönnried	201	40	25	161	3,7	93	55	24	26
005	Tannhausen	226	42	23	184	3,4	85	50	55	29
006	Zollenreute	231	42	27	189	3,5	116	41	36	36
436 009	Bad Waldsee, Stadt	5 771	1 656	1 148	4 115	3,3	1 734	1 500	1 146	1 267
001	Bad Waldsee	3 715	1 259	880	2 456	3,2	1 025	939	736	916
002	Gaisbeuren	480	78	47	402	3,4	133	143	112	86
003	Mittelurzbach	387	66	41	321	3,6	142	105	78	56
004	Reute	616	137	94	479	3,4	201	166	119	122
005	Haisterkirch	416	79	59	337	3,5	167	114	73	59
006	Michelwinnaden	157	37	27	120	3,6	66	33	28	28
436 010	Bad Wurzach, Stadt	4 045	965	592	3 080	3,6	1 507	997	743	663
001	Arnach	373	82	49	291	3,6	109	94	87	74
002	Dietmanns	226	26	17	200	3,9	103	54	37	29
003	Eintürnen	185	34	26	151	3,8	110	44	20	11
004	Gospoldshofen	159	19	14	140	3,9	87	31	25	14
005	Haidgau	244	40	29	204	3,8	97	68	43	35
006	Hauerz	329	57	34	272	3,8	152	69	66	39
007	Seibranz	324	62	41	262	3,8	144	79	59	42
008	Unterschwarzach	380	68	39	312	3,7	149	92	71	63
009	Ziegelbach	248	62	23	186	3,5	95	62	40	38
010	Bad Wurzach	1 577	515	320	1 062	3,3	461	404	295	318
436 011	Baienfurt	2 542	722	437	1 820	3,2	782	650	533	512
001	West	848	244	172	604	3,0	301	197	190	147
002	Nord	246	42	19	204	3,6	19	86	65	74
003	Ost-1	225	73	43	152	3,1	91	54	34	42
004	Ost-2	571	178	106	393	3,2	206	118	112	110
005	Süd	652	185	97	467	3,2	165	195	132	139
436 012	Baindt	1 454	284	168	1 170	3,3	280	461	371	309
001	Baindt	1 454	284	168	1 170	3,3	280	461	371	309
436 013	Berg	1 293	290	176	1 003	3,4	326	366	276	278
001	Berg 1	540	111	74	429	3,5	183	136	122	83
002	Berg 2	753	179	102	574	3,2	143	230	154	195

1) Ohne Untermieterhaushalte.

Noch: 6. Privathaushalte in den Gemeindeteilen Baden-Württembergs am 25. Mai 1987 nach Haushaltsgröße und Einzugsjahr

Schl.-Nr.	Gemeinde Gemeindeteil	Privathaushalte					Privathaushalte nach Einzugsjahr ¹⁾			
		ins- gesamt	davon				vor 1970	1970 bis 1979	1980 bis 1984	1985 und später
			Einpersonen- haushalte		Mehrpersonen- haushalte					
			zu- sammen	darunter weiblich	zu- sammen	Personen je Haushalt				
1	2	3	4	5	6	7	8	9		
436 014	Bergatreute	814	150	101	664	3,5	301	193	162	138
000	Bergatreute	814	150	101	664	3,5	301	193	162	138
436 018	Bodnegg	786	151	96	635	3,6	275	203	172	125
001	Bodnegg	326	46	22	280	3,9	168	57	55	43
002	Außenbereiche	460	105	74	355	3,4	107	146	117	82
436 019	Boms	143	19	12	124	3,6	80	27	20	14
001	Boms	143	19	12	124	3,6	80	27	20	14
436 024	Ebenweiler	264	48	30	216	3,4	100	62	62	34
001	Ebenweiler	264	48	30	216	3,4	100	62	62	34
436 093	Ebersbach-Musbach	392	73	46	319	3,7	181	87	65	56
001	Ebersbach	222	52	31	170	3,5	101	43	43	33
002	Musbach	90	8	6	82	4,0	48	22	13	7
003	Boos	44	8	6	36	3,8	17	17	6	4
004	Wohnplätze A-Z	36	5	3	31	3,6	15	5	3	12
436 027	Eichstegen	123	19	15	104	3,8	69	19	12	13
001	Eichstegen	123	19	15	104	3,8	69	19	12	13
436 032	Fleischwangen	127	26	15	101	4,1	55	20	30	19
001	Fleischwangen	127	26	15	101	4,1	55	20	30	19
436 096	Fronreute	1 164	225	138	939	3,6	354	294	256	233
001	Blitzenreute	813	172	98	641	3,4	202	221	185	183
002	Fronhofen	351	53	40	298	3,9	152	73	71	50
436 039	Grünkraut	829	161	94	668	3,4	215	238	203	141
001	Grünkraut	474	96	61	378	3,3	69	152	147	86
002	Gullen	74	16	8	58	3,2	20	18	16	16
003	Süd	87	8	6	79	3,8	29	24	17	15
004	Ost	111	25	10	86	3,8	52	31	10	15
005	Nord	83	16	9	67	3,5	45	13	13	9
436 040	Guggenhausen	53	6	4	47	4,1	34	8	8	3
001	Guggenhausen	26	2	2	24	4,0	18	3	4	1
002	Egg	27	4	2	23	4,2	16	5	4	2
436 095	Horgenzell	1 111	214	139	897	3,8	455	244	211	161
002	Hasenweiler	305	96	67	209	3,9	103	58	62	57
003	Kappel	176	27	12	149	3,7	79	49	29	15
004	Wolketsweiler	321	46	34	275	3,8	146	75	48	48
005	Zogenweiler	309	45	26	264	3,8	127	62	72	41
436 047	Hoßkirch	190	34	19	156	3,4	85	48	34	21
001	Hoßkirch	190	34	19	156	3,4	85	48	34	21
436 049	Isny im Allgäu, Stadt	5 522	2 365	1 626	3 157	3,2	1 354	1 096	1 056	1 677
000	Isny im Allgäu	4 151	1 984	1 369	2 167	3,1	861	768	791	1 433
002	Beuren	209	28	18	181	4,0	110	35	32	32
003	Neutrauchburg	485	115	77	370	3,3	168	146	94	66
004	Großholzleute	464	191	141	273	3,5	128	102	106	108
005	Rohrdorf	213	47	21	166	3,8	87	45	33	38
436 052	Kißlegg	2 520	571	365	1 949	3,6	905	594	550	408
001	Kißlegg	1 481	387	260	1 094	3,3	399	369	374	305
002	Sommersried	559	68	31	491	4,0	287	117	81	62
003	Immenried	201	36	25	165	3,6	91	47	42	18
004	Waltershofen	279	80	49	199	3,8	128	61	53	23
436 053	Königseggwald	167	34	19	133	3,8	75	49	18	25
001	Königseggwald	167	34	19	133	3,8	75	49	18	25
436 055	Leutkirch im Allgäu, St.	7 524	2 096	1 351	5 428	3,4	2 466	1 981	1 515	1 457
001	Süd	1 017	396	272	621	3,3	305	269	169	256

1) Ohne Untermieterhaushalte.

Noch: 6. Privathaushalte in den Gemeindeteilen Baden-Württembergs am 25. Mai 1987 nach Haushaltsgröße und Einzugsjahr

Schl.-Nr.	Gemeinde Gemeindeteil	Privathaushalte					Privathaushalte nach Einzugsjahr ¹⁾			
		ins- gesamt	davon				vor 1970	1970 bis 1979	1980 bis 1984	1985 und später
			Einpersonen- haushalte		Mehrpersonen- haushalte					
			zu- sammen	darunter weiblich	zu- sammen	Personen je Haushalt				
1	2	3	4	5	6	7	8	9		
noch: Leutkirch im Allgäu, St.										
002	West	965	281	184	684	3,2	237	270	237	205
003	Nord und Ost	2 298	729	493	1 569	3,1	572	672	516	496
004	Hofs	227	35	24	192	3,9	121	45	29	32
005	Wuchzenhofen	674	121	68	553	3,7	264	196	118	91
006	Winterstetten	157	37	22	120	3,5	57	41	30	23
007	Friesenhofen	220	54	34	166	3,7	94	57	37	31
008	Herlazhofen	760	180	93	580	3,7	329	165	134	123
009	Gebrazhofen	529	116	72	413	3,9	231	99	110	84
010	Diepoldshofen	155	31	19	124	4,1	80	44	21	10
011	Reichenhofen	522	116	70	406	3,6	176	123	114	106
436 064	Ravensburg, Stadt	18 376	6 374	4 179	12 002	3,1	5 218	4 482	3 781	4 282
001	Ravensburg	1 674	924	483	750	2,9	447	255	300	561
002	Nordstadt	996	422	249	574	3,0	251	269	202	221
003	Burach	1 370	457	360	913	3,1	392	257	437	251
004	Oppoltshofen	1 208	541	379	667	3,1	297	299	262	285
005	Schornreute	1 178	401	233	777	3,0	317	211	288	312
006	Südstadt	2 780	1 113	805	1 667	2,9	940	681	489	586
007	Schussensiedlung	1 022	325	191	697	3,1	324	242	175	251
008	Kreberörsch	136	38	22	98	3,4	44	31	29	26
009	Weststadt	3 121	925	714	2 196	3,0	738	1 022	630	649
011	Schmalegg	491	79	50	412	3,6	166	122	84	111
021	Oberzell	692	143	86	549	3,2	195	164	124	206
022	Bavendorf	260	55	34	205	3,5	68	96	51	32
023	Dürnast	210	42	25	168	3,6	100	46	36	19
024	Adelsreute	23	2	1	21	3,8	12	3	1	7
031	Weißenaue	1 751	553	360	1 198	3,0	611	398	306	401
032	Oberhofen	1 313	312	170	1 001	3,2	265	360	326	338
033	Gornhofen	151	42	17	109	3,6	51	26	41	26
436 067	Riedhausen	118	15	9	103	3,6	63	22	15	18
001	Riedhausen	118	15	9	103	3,6	63	22	15	18
436 069	Schlier	1 057	198	118	859	3,5	306	348	197	164
001	Schlier	573	107	64	466	3,4	169	201	100	82
002	Ankenreute	484	91	54	393	3,5	137	147	97	82
436 077	Unterwaldhausen	72	11	8	61	3,5	30	12	17	13
001	Unterwaldhausen	36	6	5	30	3,7	18	4	10	4
002	Oberwaldhausen	36	5	3	31	3,3	12	8	7	9
436 078	Vogt	1 337	275	165	1 062	3,4	376	344	317	259
001	Vogt	1 337	275	165	1 062	3,4	376	344	317	259
436 079	Waldburg	726	120	70	606	3,5	241	210	154	118
001	Ost	340	53	35	287	3,4	159	85	45	50
002	West	386	67	35	319	3,5	82	125	109	68
436 081	Wangen im Allgäu, St.	9 104	2 597	1 733	6 507	3,3	2 810	2 447	1 809	1 855
001	Innenstadt	838	382	226	456	3,0	266	150	138	240
002	Lindauer Vorstadt	440	103	65	337	3,4	47	174	112	92
003	Berger Höhe	1 062	334	251	728	3,1	359	339	189	153
004	Wittwais	453	108	73	345	2,9	253	78	59	57
005	Prassberg/Waltersbühl	1 576	516	379	1 060	2,9	375	453	350	363
006	Engelberg	412	163	124	249	3,1	146	86	67	109
007	Hinteres Ebnet	343	100	68	243	3,0	106	58	81	98
008	Sigmanns/Epplings	390	111	79	279	3,1	121	104	84	75
009	Atzenberg/Gehrenberg	677	215	138	462	3,1	188	119	163	195
010	Niederwangen	468	73	43	395	3,8	169	144	92	57
011	Neuravensburg	687	153	96	534	3,6	206	225	133	117
012	Schornburg	704	136	76	568	3,5	167	240	166	121
013	Karsee	146	16	7	130	4,1	70	27	23	25
014	Leupolz	318	63	36	255	3,9	128	72	56	57
015	Deuchelried	590	124	72	466	3,7	209	178	96	96
436 082	Weingarten, Stadt	9 633	3 764	2 207	5 869	3,0	2 124	2 274	2 117	2 470
001	Nordost	2 180	1 013	507	1 167	3,0	421	482	448	667

1) Ohne Untermieterhaushalte.

Noch: 6. Privathaushalte in den Gemeindeteilen Baden-Württembergs am 25. Mai 1987 nach Haushaltsgröße und Einzugsjahr

Schl.-Nr.	Gemeinde Gemeindeteil	Privathaushalte					Privathaushalte nach Einzugsjahr ¹⁾			
		ins- gesamt	davon				vor 1970	1970 bis 1979	1980 bis 1984	1985 und später
			Einpersonen- haushalte		Mehrpersonen- haushalte					
			zu- sammen	darunter weiblich	zu- sammen	Personen je Haushalt				
1	2	3	4	5	6	7	8	9		
noch : Weingarten, Stadt										
002	Südost	2 689	1 172	683	1 517	3,1	680	536	536	656
003	Südwest	2 701	947	644	1 754	2,9	715	647	593	621
004	Nordwest	2 063	632	373	1 431	3,0	308	609	540	526
436 083	Wilhelmsdorf	1 399	591	354	808	3,7	385	280	254	361
000	Wilhelmsdorf	866	452	268	414	3,5	178	168	172	250
001	Pfrungen	138	30	13	108	3,5	37	38	29	33
002	Esenhausen	173	39	30	134	3,9	86	28	25	31
003	Zußdorf	222	70	43	152	3,9	84	46	28	47
436 085	Wolfegg	1 008	227	151	781	3,4	377	240	203	153
001	Wolfegg	464	103	67	361	3,5	151	119	104	76
002	Alttann	283	69	45	214	3,2	99	68	57	45
003	Rötenbach	158	24	16	134	3,9	76	32	28	21
004	Molpertshaus	103	31	23	72	3,3	51	21	14	11
436 087	Wolpertswende	1 171	215	131	956	3,5	365	286	275	224
000	Wolpertswende	1 171	215	131	956	3,5	365	286	275	224
	Ravensburg	89 201	26 457	17 030	62 744	3,3	27 200	22 025	18 131	18 869
437	Sigmaringen									
437 005	Beuron	314	100	80	214	3,3	140	84	47	35
001	Beuron	70	31	28	39	3,1	30	19	13	6
002	Hausen	200	57	42	143	3,3	92	52	28	24
003	Thiergarten	44	12	10	32	3,3	18	13	6	5
437 008	Bingen	970	243	164	727	3,3	376	196	176	169
001	Bingen	726	193	134	533	3,2	284	141	135	127
002	Hitzkofen	171	36	21	135	3,5	64	38	34	27
003	Hornstein	28	6	4	22	4,1	15	8	—	4
004	Hochberg	45	8	5	37	3,1	13	9	7	11
437 031	Gammertingen, Stadt	2 084	569	366	1 515	3,4	604	549	420	437
001	Gammertingen	1 531	372	241	1 159	3,3	393	439	337	314
002	Harthausen	71	21	11	50	3,9	43	12	8	8
003	Bronnen	158	50	27	108	3,2	39	46	26	36
004	Mariaberg	103	74	55	29	3,7	3	15	27	57
005	Feldhausen	121	24	18	97	4,0	71	20	16	5
006	Kettenacker	100	28	14	72	3,6	55	17	6	17
437 044	Herbertingen	1 392	284	189	1 108	3,4	586	333	278	185
001	Herbertingen	910	189	129	721	3,4	338	220	197	148
002	Hundersingen	246	46	33	200	3,6	125	62	45	14
003	Marbach	177	34	17	143	3,5	90	38	28	20
004	Mieterkingen	59	15	10	44	4,0	33	13	8	3
437 124	Herdwangen-Schönach	721	145	84	576	3,4	258	130	151	176
001	Herdwangen	384	70	39	314	3,4	162	69	71	81
002	Großschönach	238	61	39	177	3,3	59	31	58	86
003	Oberndorf	99	14	6	85	3,4	37	30	22	9
437 047	Hettingen, Stadt	633	118	89	515	3,6	318	130	104	77
001	Hettingen	348	79	62	269	3,4	177	72	49	46
002	Inneringen	285	39	27	246	3,8	141	58	55	31
437 053	Hohentengen	1 180	223	145	957	3,6	590	244	196	134
001	Hohentengen	543	105	69	438	3,6	243	108	112	76
002	Bremen	98	21	12	77	3,4	43	23	14	17
003	Eichen	42	6	4	36	3,9	29	7	4	2
004	Enzkofen	54	11	9	43	4,0	33	10	5	6
005	Günzkofen	78	10	8	68	3,6	40	14	14	7
006	Ölkofen	139	25	14	114	3,8	76	33	18	9
007	Ursendorf	80	16	11	64	3,4	46	14	12	7
008	Völkofen	122	25	17	97	3,7	70	27	13	8
009	Altensweiler	3	—	—	—	—	—	—	—	—

1) Ohne Untermieterhaushalte.

Noch: 6. Privathaushalte in den Gemeindeteilen Baden-Württembergs am 25. Mai 1987 nach Haushaltsgröße und Einzugsjahr

Schl.-Nr.	Gemeinde Gemeindeteil	Privathaushalte					Privathaushalte nach Einzugsjahr ¹⁾			
		ins- gesamt	davon				vor 1970	1970 bis 1979	1980 bis 1984	1985 und später
			Einpersonen- haushalte		Mehrpersonen- haushalte					
			zu- sammen	darunter weiblich	zu- sammen	Personen je Haushalt				
1	2	3	4	5	6	7	8	9		
noch : Hohentengen										
010	Repperweiler	21	—	—	—	—	—	—	—	—
437 056	Illmensee	496	101	55	395	3,6	145	112	114	105
001	Illmensee	259	60	33	199	3,4	53	70	65	56
002	Ruschweiler	187	37	19	150	3,7	62	33	44	43
003	Illwangen	50	4	3	46	4,1	30	9	5	6
437 059	Inzigkofen	783	187	122	596	3,5	335	181	134	108
000	Inzigkofen	350	87	50	263	3,4	136	87	74	40
002	Vilsingen	239	46	34	193	3,5	108	59	30	39
003	Engelswies	194	54	38	140	3,5	91	35	30	29
437 065	Krauchenwies	1 438	300	201	1 138	3,6	570	330	278	240
001	Krauchenwies	633	151	111	482	3,4	228	149	111	132
002	Ablach	197	42	27	155	3,7	90	48	39	19
003	Bittelschieß	77	12	5	65	3,8	27	16	18	16
004	Ettisweiler	19	4	4	15	4,6	9	7	2	1
005	Göggingen	287	56	33	231	3,7	112	60	66	47
006	Hausen	225	35	21	190	3,6	104	50	42	25
437 072	Leibertingen	596	86	59	510	3,7	294	149	94	56
001	Leibertingen	206	31	23	175	3,6	94	53	34	25
002	Kreenheinstetten	181	28	18	153	3,6	86	45	29	19
003	Thalheim	148	20	15	128	4,0	74	41	25	7
004	Altheim	61	7	3	54	3,5	40	10	6	5
437 076	Mengen, Stadt	3 371	785	521	2 586	3,3	1 268	781	670	609
001	Mengen-Südwest	314	81	50	233	3,3	119	67	61	63
002	Mengen-Nordwest	143	48	26	95	3,3	58	26	25	25
003	Mengen-Ost	382	99	68	283	3,0	133	78	81	90
004	Mengen-Süd	478	149	111	329	3,1	209	100	91	75
005	Holderstock	538	111	70	427	3,1	58	145	183	145
006	Mengen-Nord	199	51	32	148	3,4	99	39	28	27
021	Ennetach-Nord	213	33	24	180	3,3	104	48	36	24
022	Ennetach-Süd	320	53	36	267	3,4	126	83	63	45
030	Blochingen	264	51	30	213	3,5	132	62	27	36
040	Rulfingen	359	83	52	276	3,4	143	100	58	55
050	Beuren	83	15	14	68	3,6	51	16	4	12
060	Rosna	78	11	8	67	3,8	36	17	13	12
437 078	Meßkirch, Stadt	2 497	578	395	1 919	3,5	1 001	526	492	476
001	Kernstadt	1 724	435	295	1 289	3,3	610	371	362	379
002	Dietershofen	49	7	5	42	4,0	32	8	6	3
003	Heudorf	114	27	21	87	3,4	65	16	17	16
004	Langenhart	68	6	4	62	3,7	27	15	16	10
005	Menningen	121	19	12	102	3,7	60	31	15	15
006	Rengetsweiler	111	22	15	89	4,0	53	20	20	18
007	Ringgenbach	54	8	8	46	3,7	31	11	5	7
008	Rohrdorf	256	54	35	202	3,6	123	54	51	28
437 082	Neufra	668	152	105	516	3,3	319	118	117	101
001	Neufra	668	152	105	516	3,3	319	118	117	101
437 086	Ostrach	1 771	363	234	1 408	3,5	693	368	399	295
001	Burgweiler	248	37	21	211	3,7	122	38	36	39
002	Einhart	98	24	16	74	3,6	47	12	17	22
003	Habsthal	34	7	4	27	3,6	22	3	6	3
004	Jettkofen	81	23	16	58	3,6	38	15	15	13
005	Kalkreute	27	5	4	22	4,0	14	5	4	4
006	Laubbach	63	10	6	53	3,8	31	8	13	11
007	Levertswweiler	83	9	5	74	3,2	38	19	15	11
008	Magenbuch	82	8	5	74	3,4	32	18	23	9
009	Ostrach	883	208	141	675	3,4	250	219	242	169
010	Spöck	40	8	5	32	3,8	20	7	9	4
011	Tafertsweiler	86	14	6	72	3,9	53	18	11	4
012	Wangen	46	10	5	36	3,9	26	6	8	6

1) Ohne Untermieterhaushalte.

Noch: 6. Privathaushalte in den Gemeindeteilen Baden-Württembergs am 25. Mai 1987 nach Haushaltsgröße und Einzugsjahr

Schl.-Nr.	Gemeinde Gemeindeteil	Privathaushalte					Privathaushalte nach Einzugsjahr ¹⁾			
		ins- gesamt	davon				vor 1970	1970 bis 1979	1980 bis 1984	1985 und später
			Einpersonen- haushalte		Mehrpersonen- haushalte					
			zu- sammen	darunter weiblich	zu- sammen	Personen je Haushalt				
1	2	3	4	5	6	7	8	9		
437 088	Pfullendorf, Stadt	3 650	916	518	2 734	3,4	989	890	818	850
001	Pfullendorf	2 796	779	450	2 017	3,3	609	711	667	726
002	Aach-Linz	342	59	29	283	3,7	130	77	81	47
003	Denkingen	192	30	18	162	3,7	94	38	25	31
004	Gaisweiler	36	5	2	31	3,9	20	8	5	3
005	Großstadelhofen	116	17	6	99	3,7	51	28	14	16
006	Mottschieß	40	7	2	33	3,5	18	8	6	8
007	Otterswang	64	9	5	55	3,7	31	14	10	7
008	Zell am Andelsbach	64	10	6	54	4,1	36	6	10	12
437 123	Sauldorf	651	94	66	557	3,8	395	75	110	65
001	Bietingen	68	11	8	57	3,9	47	9	7	5
002	Boll	110	14	7	96	3,7	64	18	14	14
003	Krumbach	96	17	13	79	3,6	63	11	7	15
004	Rast	108	14	11	94	3,7	51	16	26	11
005	Sauldorf	158	23	15	135	3,9	103	9	33	12
006	Wasser	111	15	12	96	3,8	67	12	23	8
437 100	Saulgau, Stadt	5 456	1 427	934	4 029	3,4	1 967	1 422	1 137	818
100	Saulgau	3 731	1 127	768	2 604	3,2	1 216	959	849	614
101	Wilfertswailer	31	7	3	24	4,0	13	6	4	6
120	Bierstetten	84	10	6	74	3,5	29	31	13	9
121	Steinbronnen	52	10	6	42	3,7	26	5	12	8
130	Bolstern	101	20	16	81	3,8	56	24	14	7
131	Heratskirch	23	3	3	20	3,4	8	5	4	6
140	Bondorf	94	18	7	76	3,5	43	19	18	12
150	Braunenweiler	230	66	32	164	3,4	87	52	54	27
160	Friedberg	120	10	6	110	3,7	69	22	17	12
170	Fulgenstadt	186	26	12	160	3,8	84	46	28	28
180	Großtissen	45	8	6	37	4,0	25	7	8	4
181	Kleintissen	51	6	4	45	4,0	23	14	11	3
190	Haid	47	6	3	41	3,4	12	19	11	5
191	Bogenweiler	134	23	13	111	3,5	38	57	21	17
192	Sießen	32	4	3	28	3,5	9	16	4	3
200	Hochberg	110	18	9	92	3,6	40	31	24	15
201	Luditsweiler	35	3	2	32	3,9	21	9	4	1
210	Lampertsweiler	89	24	12	65	3,8	38	27	9	15
220	Moosheim	102	16	7	86	3,8	52	29	11	10
230	Renhardswailer	76	11	8	65	3,8	33	25	12	6
240	Wolfartsweiler	83	11	8	72	3,7	45	19	9	10
437 101	Scheer, Stadt	849	176	117	673	3,3	357	201	131	151
001	Scheer	666	144	95	522	3,3	259	160	109	129
002	Heudorf	183	32	22	151	3,4	98	41	22	22
437 102	Schwenningen	518	100	69	418	3,7	254	109	89	65
001	Schwenningen	518	100	69	418	3,7	254	109	89	65
437 104	Sigmaringen, Stadt	6 498	2 611	1 564	3 887	3,1	1 678	1 229	1 161	2 135
001	Sigmaringen	4 832	2 186	1 290	2 646	3,0	1 080	845	878	1 816
003	Laiz	1 057	303	190	754	3,3	300	251	194	243
004	Gutenstein	153	32	18	121	3,4	73	39	21	20
005	Oberschmeien	147	31	22	116	3,3	76	29	21	11
006	Jungnau	247	53	41	194	3,5	129	52	26	39
007	Unterschmeien	62	6	3	56	3,3	20	13	21	6
437 105	Sigmaringendorf	1 311	305	200	1 006	3,3	477	350	249	201
001	Sigmaringendorf	1 048	217	154	831	3,3	335	296	206	183
002	Lauchertal	263	88	46	175	3,2	142	54	43	18
437 107	Stetten am kalten Markt	1 782	365	220	1 417	3,3	732	359	361	300
001	Stetten a. kalten Markt	1 151	248	147	903	3,2	433	241	248	211
002	Frohnstetten	374	70	49	304	3,3	176	75	69	46
003	Storzingen	138	26	10	112	3,4	62	22	26	27
004	Glashütte	119	21	14	98	3,5	61	21	18	16

1) Ohne Untermieterhaushalte.

Noch: 6. Privathaushalte in den Gemeindeteilen Baden-Württembergs am 25. Mai 1987 nach Haushaltsgröße und Einzugsjahr

Schl.-Nr.	Gemeinde Gemeindeteil	Privathaushalte				Privathaushalte nach Einzugsjahr ¹⁾				
		ins- gesamt	davon				vor 1970	1970 bis 1979	1980 bis 1984	1985 und später
			Einpersonen- haushalte		Mehrpersonen- haushalte					
			zu- sammen	darunter weiblich	zu- sammen	Personen je Haushalt				
			1	2	3	4				
437 114	Veringenstadt, Stadt	761	138	92	623	3,3	330	152	156	123
001	Veringenstadt	520	85	56	435	3,2	225	101	102	92
002	Veringendorf	179	39	26	140	3,3	76	40	38	25
003	Hermentingen	62	14	10	48	3,6	29	11	16	6
437 118	Wald	687	129	87	558	3,6	329	143	119	88
001	Wald	210	56	44	154	3,6	79	54	38	35
002	Glashütte	28	5	3	23	3,7	20	4	2	2
003	Hippetsweiler	66	10	5	56	3,6	36	9	12	9
004	Kappel	30	7	4	23	4,0	15	5	6	4
005	Reischach	20	—	—	—	—	—	—	—	—
006	Riedetsweiler	27	4	3	23	4,5	20	3	3	1
007	Rothenlachen	15	—	—	—	—	—	—	—	—
008	Ruhestetten	59	11	5	48	3,4	27	10	14	6
009	Sentenhart	100	6	4	94	3,5	48	20	18	13
010	Walbertsweiler	132	25	16	107	3,6	58	35	23	15
	Sigmaringen	41 077	10 495	6 676	30 582	3,4	15 005	9 161	8 001	7 999
	Region									
	Bodensee-Oberschwaben	199 952	57 916	36 619	142 036	3,3	61 924	49 373	41 132	41 659
	Regierungsbezirk									
	Tübingen	607 748	185 356	116 425	422 392	3,2	197 353	144 632	120 156	121 696

1) Ohne Untermieterhaushalte.

Anhang

Verzeichnis der Abkürzungen

a) Gemeindeteilnamen

Altst., Schießbg., Ehb.	=	Altstadt, Schießberg, Ehbach
Andelshofen/Ind.-Geb.	=	Andelshofen/Industriegebiet
Baitenhsn./Schiggend.	=	Baitenhausen/Schiggendorf
Betzenhsn.-Bischofsl.	=	Betzenhausen-Bischofslinde
Derend. Str./Feuerh.	=	Derendinger Straße/Feuerhägel
Dietersweiler-Lauterb.	=	Dietersweiler-Lauterbach
Freudenstein-Hohenkl.	=	Freudenstein-Hohenklingen
Gernsbach Murg-L	=	Gernsbach Murg-Links
Gernsbach Murg-R	=	Gernsbach Murg-Rechts
Hammereisenb.-Bregenb.	=	Hammereisenbach-Bregenbach
Kaffeeberg bis Vogelh.	=	Kaffeeberg bis Vogelhof
Mitt.-, Ob.-, Niederzell	=	Mittel-, Ober-, Niederzell
Oberbettringen-Nordw.	=	Oberbettringen-Nordwest
Oberessl.-Ind.-Gebiet	=	Oberesslingen-Industriegebiet
Ober-, Mittel- u. Schönt.	=	Ober-, Mittel- und Schöntal
Rot, Dörtel, Schönbhl.	=	Rot, Dörtel, Schönbühl
Tullauer Höhe/Hagenb.	=	Tullauer Höhe/Hagenbach

b) Sonstige Abkürzungen

a.	=	am
a.d.	=	an der/auf den
i.	=	im
u.	=	und/unter
u.d.	=	unter der/den
St.	=	Sankt/Stadt

In der Monatsschrift "Baden-Württemberg in Wort und Zahl" sind bisher folgende Beiträge über die Volks-, Berufs-, Gebäude-, Wohnungs- und Arbeitsstättenzählung 1987 erschienen:

Wingen, Max:	Volkszählung nach dem Karlsruher Urteil – aber wie?, Heft 4, 1985, S. 118 – 124
Steinmann, Regina:	Ergebnisse der Testerhebung zur Vorbereitung der Volkszählung 1987, Heft 1, 1987, S. 9 – 13
Frank, Eberhard:	Zur Akzeptanz der Volkszählung 1987 – Ergebnisse einer Meinungsbefragung, als Manuskript vervielfältigt
Frank, Eberhard:	Die Volks-, Berufs-, Gebäude-, Wohnungs- und Arbeitsstättenzählung 1987 – Ein Gesamtüberblick über Anlage und Durchführung, Sonderheft VZ 1987, S. 1 – 42
Steinmann, Regina:	Volkszählung 1987 – Organisation und Ablauf, Heft 4, 1987, S. 114 – 118
Miller, Manfred:	Gebäude- und Wohnungszählung 1987, Durchführung der Gebäudevorerhebung, Heft 4, 1987, S. 118 – 123
Bronnenmayer, Klaus:	Rechtsgrundlagen der Volkszählung 1987, Heft 5, 1987, S. 157 – 160
Bronnenmayer, Klaus:	Einige ausgewählte Rechtsfragen der Volkszählung im Spiegel der Rechtsprechung, Heft 10, 1988, S. 406 – 410
Frank, Eberhard:	Erste Ergebnisse der Volks-, Berufs-, Gebäude-, Wohnungs- und Arbeitsstättenzählung 1987, Heft 12, 1988, S. 495 – 513
Büringer, Helmut:	Gebäude- und Wohnungszählung 1987 – Bestand an Gebäuden und Wohnungen und quantitative Wohnraumversorgung der Haushalte, Heft 2, 1989, S. 48 – 60
Steinmann, Regina:	Grundzüge der maschinellen Plausibilitätskontrolle bei der Volks- und Berufszählung 1987, Heft 2, 1989, S. 61 – 65
Bronnenmayer, Klaus:	Die Bevölkerung in Baden-Württemberg nach den Ergebnissen der Volkszählung 1987, Heft 3, 1989, S. 98 – 107
Meyer-Haitz, Doris/ Gölz, Uwe:	Die Arbeitsstättenzählung 1987 in Baden-Württemberg, Heft 3, 1989, S. 108 – 119
Steinmann, Regina:	Die Plausibilitätskontrollen im Rahmen der Gebäude- und Wohnungszählung 1987, Heft 4, 1989, S. 150 – 155
Gölz, Uwe:	Die Arbeitsstättenzählung 1987, Heft 5, 1989, S. 191 – 199
Frank, Eberhard:	LIS-Report: Ergebnisse der Volks- und Berufszählung ab Gemeindeebene, Heft 5, 1989, S. 236 – 238
Büringer, Helmut:	Gebäude- und Wohnungszählung 1987 – Beheizung der Wohnungen und eingesetzte Brennstoffarten, Heft 6, 1989, S. 246 – 253
Gölz, Uwe:	LIS-Report: Zur Arbeitsstättenzählung, Heft 6, 1989, S. 285 – 287
Bronnenmayer, Klaus:	Altersaufbau und Familienstandsgliederung der Bevölkerung in Baden-Württemberg am 25. Mai 1987, Heft 7, 1989, S. 294 – 302
Märtz, Ulrike:	Strukturwandel der Wirtschaft im Spiegel der Arbeitsstättenzählung – Beschäftigungschancen für Frauen?, Heft 7, 1989, S. 308 – 312
Frank, Eberhard:	LIS-Report: Daten der Gebäude- und Wohnungszählung 1987 im Landesinformationssystem verfügbar, Heft 7, 1989, S. 336 – 339
Büringer, Helmut:	Gebäude- und Wohnungszählung 1987 – Weitere Aspekte zur quantitativen Wohnraumversorgung der Haushalte, Heft 10, 1989, S. 456 – 468
Frank, Eberhard:	Zur Entwicklung der Bevölkerungs- und Erwerbsstruktur des Ländlichen Raumes, Heft 11, 1989, S. 515 – 519
Bronnenmayer, Klaus:	Die Ausländer in Baden-Württemberg am 25. Mai 1987, Heft 12, 1989, S. 573 – 580
Gölz, Uwe:	Löhne und Gehälter in Baden-Württemberg – Weitere Ergebnisse der Arbeitsstättenzählung 1987, Heft 12, 1989, S. 581 – 583
Steinmann, Regina:	Die Berufszählung 1987 – Ein Überblick, Heft 1, 1990, S. 27 – 32
Büringer, Helmut:	Wohnungsmieten in Baden-Württemberg 1987, Heft 2, 1990, S. 65 – 72
Frank, Eberhard:	Wohnungsversorgung und Wohnverhältnisse im Ländlichen Raum, Heft 3, 1990, S. 99 – 103
Bronnenmayer, Klaus:	Volkszählung 1987 – Bevölkerung nach dem Schul- und Hochschulabschluß, Heft 4, 1990, S. 134 – 141
Gölz, Uwe:	Unternehmen und deren Beschäftigte in Baden-Württemberg am 25. Mai 1987, Heft 4, 1990, S. 165 – 168
Büringer, Helmut:	Wohnungsmieten in den Gemeinden und Regionen des Landes im Jahre 1987, Heft 5, 1990, S. 191 – 198