

Statistik von Baden-Württemberg

**BAND
402**

Heft 3

**Volks-, Berufs-, Gebäude-,
Wohnungs- und Arbeits-
stättenzählung 1987**

**Regionalergebnisse
der Volks- und Berufszählung:**

**Bevölkerungs-, Haushalts-
und Erwerbsstruktur
der Ausländer
Kreis- und Gemeindeergebnisse**

ISSN 0936 - 4676

Statistisches Landesamt Baden-Württemberg

Postfach 10 60 33 · 7000 Stuttgart 10

Tel.: (0711) 641 - 0 · Telex 722815 stala d · Btx *64651 # · Telefax 6412440

Preis DM 18,—

zuzügl. Versandkosten

Herstellung: W. Kohlhammer Druckerei GmbH + Co., 7000 Stuttgart 61

Nachdruck, auch im Auszug, nur mit Quellenangabe gestattet

In der Schriftenreihe "Statistik von Baden-Württemberg" erscheinen folgende Veröffentlichungen mit Ergebnissen der Volks-, Berufs-, Gebäude-, Wohnungs- und Arbeitsstättenzählung 1987:

- Band 401 Methodische Grundlagen und textliche Darstellung der Ergebnisse der Volks-, Berufs-, Gebäude-, Wohnungs- und Arbeitsstättenzählung 1987**
- Band 402 Regionalergebnisse der Volks- und Berufszählung 1987**
- Heft 1: Strukturdaten zu Bevölkerung und Erwerbstätigkeit – Kreis- und Gemeinde-
ergebnisse –, 420 Seiten, 23,– DM.
- Heft 2: Bevölkerungs- und Haushaltsstruktur – Kreis- und Gemeindeergebnisse –,
398 Seiten, 22,– DM.
- Heft 3: Bevölkerungs-, Haushalts- und Erwerbsstruktur der Ausländer – Kreis- und
Gemeindeergebnisse –, 280 Seiten, 18,– DM
- Heft 4: Erwerbsstruktur – Kreis- und Gemeindeergebnisse – (in Vorbereitung)
- Heft 5: Strukturdaten zu Bevölkerung und Erwerbstätigkeit – Regionen- und Kreis-
ergebnisse – (in Vorbereitung)
- Band 403 Regionalergebnisse der Gebäude- und Wohnungszählung 1987**
- Heft 1: Strukturdaten zu Gebäuden und Wohnungen – Kreis- und Gemeinde-
ergebnisse –, 325 Seiten, 19,– DM.
- Heft 2: Wohnverhältnisse der Haushalte und Wohnungsmieten – Kreis- und
Gemeindeergebnisse –, 254 Seiten, 17,– DM.
- Heft 3: Eigentümer, Nutzung und Beheizung von Gebäuden und Wohnungen – Kreis-
und Gemeindeergebnisse –, 350 Seiten, 20,– DM
- Heft 4: Strukturdaten zu Gebäuden und Wohnungen – Gemeinde- und Gemeinde-
teilergebnisse – (in Vorbereitung)
- Band 404 Regionalergebnisse der Arbeitsstättenzählung 1987**
- Heft 1: Arbeitsstätten und Beschäftigte im Vergleich zu 1970 – Landes- und
Kreisergebnisse –, 197 Seiten, 14,– DM.
- Heft 2: Arbeitsstätten und Beschäftigung im Regierungsbezirk Stuttgart – Kreis- und
Gemeindeergebnisse –, 388 Seiten, 22,– DM.
- Heft 3: dto. Regierungsbezirk Karlsruhe, 250 Seiten, 16,– DM.
- Heft 4: dto. Regierungsbezirk Freiburg, 344 Seiten, 20,– DM.
- Heft 5: dto. Regierungsbezirk Tübingen, 296 Seiten, 18,– DM.
- Heft 6: Beschäftigte in Arbeitsstätten im Regierungsbezirk Stuttgart nach Stellung im
Betrieb – Regierungsbezirks-, Kreis- und Gemeindeergebnisse –,
283 Seiten, 18,– DM.
- Heft 7: dto. Regierungsbezirk Karlsruhe, 192 Seiten, 14,– DM.
- Heft 8: dto. Regierungsbezirk Freiburg, 253 Seiten, 17,– DM.
- Heft 9: dto. Regierungsbezirk Tübingen, 218 Seiten, 15,– DM.
- Heft 10: Arbeitsstätten und Beschäftigte im Regierungsbezirk Stuttgart nach ausge-
wählten Strukturmerkmalen (in Vorbereitung)
- Heft 11: dto. Regierungsbezirk Karlsruhe (in Vorbereitung)
- Heft 12: dto. Regierungsbezirk Freiburg (in Vorbereitung)
- Heft 13: dto. Regierungsbezirk Tübingen (in Vorbereitung)
- Band 405 Fachbereichsergebnisse der Volks- und Berufszählung 1987**
- Heft 1: Berufsstruktur der Erwerbstätigen – Landesergebnisse – (in Vorbereitung)
- Band 406 Fachbereichsergebnisse der Gebäude- und Wohnungszählung 1987**
- Band 407 Fachbereichsergebnisse der Arbeitsstättenzählung 1987**
- Arbeitsstätten, Unternehmen und Beschäftigung – Landesergebnisse – (in Vorbereitung)

Vorwort

Mit den Ergebnissen der Volks-, Berufs-, Gebäude-, Wohnungs- und Arbeitsstättenzählung 1987 liegen erstmals wieder seit 17 Jahren im Bereich der Volks- und Berufszählung bzw. seit 19 Jahren im Bereich der Gebäude- und Wohnungszählung neue Basisdaten vor.

Die Ergebnisse der Zählungen bilden Grundlagen für politische Entscheidungen im Bund, im Land, in den Gemeinden und Gemeindeverbänden auf den Gebieten Wirtschaft und Soziales, Wohnungswirtschaft, Raumordnung, Verkehr, Umwelt sowie Arbeitsmarkt und Bildungswesen. Die Zählungen vermitteln zugleich Grunddaten für das Gesamtsystem der amtlichen Statistik und waren Grundlage für die Feststellung der amtlichen Bevölkerungszahl des Landes und seiner Gemeinden zum Stichtag der Zählung (25.5.1987).

Auf Grund einer rationellen manuellen und maschinellen Bearbeitung des Erhebungsmaterials – teilweise wurden in den örtlichen Erhebungsstellen gefertigte elektronische Datenträger vom Rechenzentrum des Statistischen Landesamtes direkt weiter verarbeitet – war es möglich, im Oktober 1988, also 17 Monate nach dem Zählungsstichtag, die wichtigsten Ergebnisse den Gemeinden zur Verfügung zu stellen.

Im vorliegenden Band sind nunmehr Regionalergebnisse für das Land in tiefer fachlicher Gliederung zusammengestellt. Die dargebotenen Tabellen sind Bestandteil des zwischen dem Statistischen Bundesamt und den Statistischen Landesämtern vereinbarten Liefer-tabellenprogramms auf Gemeindeebene.

Der Band wurde in Abteilung 2 "Bevölkerung und Kultur" bearbeitet.

Stuttgart, im Februar 1990

Statistisches Landesamt
Baden-Württemberg

Prof. Dr. Max Wingen
Präsident

Inhalt

	Seite
Vorwort	3
Vorbemerkungen	7
Personenbogen	9
Definitionen und Erläuterungen	11
Verwaltungseinteilung des Landes Baden-Württemberg	16
Übersicht über die Tabellen des Bandes 402, Heft 3	17

Teil I

Kreisergebnisse

Schaubilder

1. Ausländische Bevölkerung am Ort der Hauptwohnung in den Stadt- und Landkreisen Baden-Württembergs am 25. Mai 1987	21
2. Erwerbsquote der ausländischen Bevölkerung in den Stadt- und Landkreisen Baden-Württembergs am 25. Mai 1987	23
3. Ausländische Erwerbstätige im Produzierenden Gewerbe in den Stadt- und Landkreisen Baden-Württembergs am 25. Mai 1987	25
4. Ausländische Erwerbstätige in den übrigen Wirtschaftsbereichen in den Stadt- und Landkreisen Baden-Württembergs am 25. Mai 1987	27

Tabellen

1. Ausländische Bevölkerung am Ort der Hauptwohnung in den Stadt- und Landkreisen Baden-Württembergs am 25. Mai 1987 nach Alter und Geschlecht	30
2. Ausländische Wohnbevölkerung und Bevölkerung am Ort der Hauptwohnung in den Stadt- und Landkreisen Baden-Württembergs am 25. Mai 1987 nach Familienstand und Geschlecht	34
3. Ausländische Bevölkerung am Ort der Hauptwohnung in den Stadt- und Landkreisen Baden-Württembergs am 25. Mai 1987 nach überwiegendem Lebensunterhalt und Geschlecht	36
4. Ausländische Bevölkerung am Ort der Hauptwohnung in den Stadt- und Landkreisen Baden-Württembergs am 25. Mai 1987 nach Beteiligung am Erwerbsleben und Geschlecht	38
5. Ausländische Erwerbstätige am Ort der Hauptwohnung in den Stadt- und Landkreisen Baden-Württembergs am 25. Mai 1987 nach Wirtschaftsbereichen und Geschlecht	40
6. Ausländische Erwerbstätige am Ort der Hauptwohnung in den Stadt- und Landkreisen Baden-Württembergs am 25. Mai 1987 nach Stellung im Beruf und Geschlecht	42
7. Ausländische Bezugspersonen innerhalb des Haushalts am Ort der Hauptwohnung in den Stadt- und Landkreisen Baden-Württembergs am 25. Mai 1987 nach Alter und Geschlecht	44
8. Privathaushalte mit Personen nur ausländischer Staatsangehörigkeit in den Stadt- und Landkreisen Baden-Württembergs am 25. Mai 1987 nach Haushaltsgröße	48

Gemeindeergebnisse

Schaubilder

1. Ausländische Bevölkerung am Ort der Hauptwohnung in den Gemeinden Baden-Württembergs am 25. Mai 1987	53
2. Erwerbsquote der ausländischen Bevölkerung in den Gemeinden Baden-Württembergs am 25. Mai 1987	55
3. Ausländische Erwerbstätige im Produzierenden Gewerbe in den Gemeinden Baden-Württembergs am 25. Mai 1987	57
4. Ausländische Erwerbstätige in den übrigen Wirtschaftsbereichen in den Gemeinden Baden-Württembergs am 25. Mai 1987	59

Tabellen

1. Ausländische Bevölkerung am Ort der Hauptwohnung in den Gemeinden Baden-Württembergs am 25. Mai 1987 nach Alter und Geschlecht	62
2. Ausländische Wohnbevölkerung und Bevölkerung am Ort der Hauptwohnung in den Gemeinden Baden-Württembergs am 25. Mai 1987 nach Familienstand und Geschlecht	104
3. Ausländische Bevölkerung am Ort der Hauptwohnung in den Gemeinden Baden-Württembergs am 25. Mai 1987 nach überwiegendem Lebensunterhalt und Geschlecht	126
4. Ausländische Bevölkerung am Ort der Hauptwohnung in den Gemeinden Baden-Württembergs am 25. Mai 1987 nach Beteiligung am Erwerbsleben und Geschlecht	148
5. Ausländische Erwerbstätige am Ort der Hauptwohnung in den Gemeinden Baden-Württembergs am 25. Mai 1987 nach Wirtschaftsbereichen und Geschlecht	170
6. Ausländische Erwerbstätige am Ort der Hauptwohnung in den Gemeinden Baden-Württembergs am 25. Mai 1987 nach Stellung im Beruf und Geschlecht	192
7. Ausländische Bezugspersonen innerhalb des Haushalts am Ort der Hauptwohnung in den Gemeinden Baden-Württembergs am 25. Mai 1987 nach Alter und Geschlecht	214
8. Privathaushalte mit Personen nur ausländischer Staatsangehörigkeit in den Gemeinden Baden-Württembergs am 25. Mai 1987 nach Haushaltsgröße	258

Vorbemerkungen

Die Volks-, Berufs-, Gebäude-, Wohnungs- und Arbeitsstättenzählung (Volkszählung 1987) wurde nach dem Stand vom 25. Mai 1987 (Zählungstichtag) flächendeckend durchgeführt.

Erhebungseinheiten waren Personen und Haushalte (Volks- und Berufszählung), Wohnungen (Wohnungszählung), Gebäude mit Wohnraum und ständig bewohnte Unterkünfte (Gebäudezählung) sowie nichtlandwirtschaftliche Arbeitsstätten und Unternehmen (Arbeitsstättenzählung).

Das Erhebungskonzept der Volkszählung 1987 stellte sicher, daß alle Einwohner – auch wenn im Inland mehr als eine Wohnung benutzt wurde – in jeder dieser Wohnungen statistisch erfaßt wurden. Bei Personen mit mehr als einer Wohnung stellte sich nun die Frage, in welcher dieser Wohnungen sie zur **amtlichen Bevölkerungszahl** zu rechnen waren. Dabei hat sich die Methode der Zurechnung zwischen den Volkszählungen 1970 und 1987 verändert. Die im Zusammenhang mit der amtlichen Bevölkerungszahl 1987 ermittelte **Bevölkerung am Ort der Hauptwohnung** umfaßt diejenigen Personen, die im betreffenden Gebiet ihre alleinige Wohnung bzw. ihre Hauptwohnung im Sinne des § 12 des Melderechtsrahmengesetzes 1980 haben.

Nach § 12 des Melderechtsrahmengesetzes ist die Hauptwohnung – soweit mehrere Wohnungen benutzt werden – die vorwiegend benutzte Wohnung. Hauptwohnung einer verheirateten Person, die nicht dauernd getrennt von ihrer Familie lebt, ist die vorwiegend benutzte Wohnung der Familie. In Zweifelsfällen ist die vorwiegend benutzte Wohnung dort, wo der Schwerpunkt der Lebensbeziehungen liegt.

Demgegenüber wurde bei der Ermittlung der Bevölkerungszahl bei der Volkszählung 1970 die sogenannte **Wohnbevölkerung** festgestellt. Die Wohnbevölkerung umfaßt diejenigen Personen, die in dem angegebenen Gebiet ihre ständige Wohnung haben. Personen mit mehreren Wohnungen wurden für die Gemeinde gezählt, von der aus sie zur Arbeit oder Ausbildung gingen. Für nicht erwerbstätige bzw. nicht in Ausbildung stehende Personen erfolgte die Zuordnung nach dem Ort des überwiegenden Aufenthalts.

Durch diesen neuen Zurechnungsmodus werden **Analysen im Zeitvergleich**, auch bei der Betrachtung der Erwerbsbevölkerung, **beeinflußt**.

Tabellenfelder, für die **kein Wert vorhanden ist** bzw. **deren Wert** aus Geheimhaltungsgründen **gelöscht wurde**, sind durch "—" gekennzeichnet.

VOLKSZÄHLUNG 1987

Personenbogen

Bitte Gemeinde angeben:

1 Geburtsangaben

a) Geburtsjahr

b) Geburtsmonat

1. Januar bis 24. Mai

25. Mai bis 31. Dez.

2 Geschlecht

männlich

weiblich

3 Familienstand

ledig

verheiratet

verwitwet

geschieden

4 Rechtliche Zugehörigkeit zu einer Religionsgesellschaft

Römisch-katholische Kirche

Evangelische Kirche

Evangelische Freikirche

Jüdische Religionsgesellschaft

Islamische Religionsgemeinschaft

andere Religionsgesellschaften

keiner Religionsgesellschaft rechtlich zugehörig

5 Welche Staatsangehörigkeit haben Sie ?

*

deutsch

griechisch

italienisch

übrige EG-Staaten

jugoslawisch

türkisch

sonstige/keine

6 Wird von Ihnen noch eine weitere Wohnung (Unterkunft/Zimmer) in der Bundesrepublik Deutschland einschließlich Berlin (West) bewohnt ?

*

nein

ja

Falls ja :

a) Für Verheiratete, die nicht dauernd getrennt leben : Ist die hiesige Wohnung die vorwiegend benutzte Wohnung der Familie ?

nein

ja

b) Für alle übrigen Personen : Ist die hiesige Wohnung die vorwiegend benutzte Wohnung ?

nein

ja

c) Außerdem für Erwerbstätige, Schüler/Studenten : Gehen Sie vorwiegend von der hiesigen Wohnung aus zur Arbeit oder Schule/Hochschule ?

nein

ja

7 Sind Sie

*

erwerbstätig¹⁾

Vollzeit (über 36 Std.²⁾ in der Woche)

Teilzeit (bis zu 36 Std.²⁾ in der Woche)

arbeitslos, arbeitssuchend

nicht erwerbstätig

Mehrere Antworten möglich

¹⁾ Auch Landwirte, mithelfende Familienangeh., Auszubildende, Soldaten, Zivildienstleistende

²⁾ Maßgebend ist die normalerweise in der Woche geleistete Arbeitszeit

Hausfrau, Hausmann

Schüler(in), Student(in)

8 Leben Sie überwiegend von

*

Erwerbs-, Berufstätigkeit

Arbeitslosengeld, -hilfe

Rente, Pension

eigenem Vermögen, Vermietung, Verpachtung, Altenteil

Zuwendungen, Unterhalt durch Eltern, Ehegatten usw.

sonstigen Unterstützungen (z. B. Sozialhilfe, BAföG)

NUR VOM STATISTISCHEN LANDESAMT AUSZUFÜLLEN

Geburtsjahr (1 a)
2., 3. u. 4. Stelle

Hauptfach-
richtung (10 b)

Erlerner
Beruf (11 a)

Dauer (11 b)

Arbeitsstätte, Schule/Hochschule (Pendler)
Land (12) Gemeinde (12)

Straße (12)

Hausnummer (12)

Wirtschafts-
zweig (16)

Ausgeübte Tätigkeit (17)

Rechtsgrundlage :

Siehe Haushaltsmantelbogen oder Erläuterungsblatt, die Bestandteile der Erhebungsvordrucke sind.

Stichtag: 25. Mai 1987

Falls Sie einen Abschluß an einer allgemeinbildenden bzw. berufsbildenden Schule/Hochschule haben :

9 Welchen höchsten allgemeinen

* Schulabschluß haben Sie ?

Volksschule, Hauptschule

Realschule/gleichwertiger Abschluß (z. B. Mittlere Reife)

Hochschulreife (Abitur), Fachhochschulreife

10 a) Welchen höchsten Abschluß

* an einer berufsbildenden

Berufsfachschule

(ohne Berufsschule)

Schule oder

Fachschule

Hochschule haben Sie ?

Fachhochschule (Ing.-Schule, höhere Fachschule)

Hochschule (einschließlich Lehrerausbildung)

b) Welche Hauptfachrichtung hat dieser Abschluß ?

11 Falls Sie eine praktische Berufsausbildung

* (z. B. Lehre) abgeschlossen haben :

a) Auf welchen Lehrberuf bezog sich diese Ausbildung ?

b) Wie lange dauerte diese Ausbildung ? Jahr(e) :

12 Bitte Name und Anschrift Ihrer Arbeitsstätte oder Schule/Hochschule angeben.

Name :

Straße/Hausnummer :

PLZ

Gemeinde :

13 Welches Verkehrsmittel benutzen

* Sie hauptsächlich

kein Verkehrsmittel (zu Fuß)

Fahrrad

Pkw

(längste Strecke)

auf dem Hinweg

U-Bahn, S-Bahn, Straßenbahn

zur Arbeit oder

Eisenbahn

Schule/Hochschule ?

Bus, sonst. öffentl. Verkehrsmittel

sonstiges (Motorrad, Moped, Mofa)

14 Wieviel Zeit

* benötigen Sie

entfällt, da auf gleichem Grundstück

unter 15 Minuten

15 bis unter 30 Minuten

30 bis unter 45 Minuten

45 bis unter 60 Minuten

60 Minuten und mehr

15 Sind Sie

* zur Zeit tätig als

Facharbeiter(in)

sonstige(r) Arbeiter(in)

Angestellte(r)

Auszubildende(r)

Beamter/Beamtin, Richter(in), Soldat, Zivildienstl.

(auch Beamtenanw.)

Selbständige(r)

mit bezahlten Beschäftigten

ohne bezahlte Beschäftigte

mithelfende(r) Familienangehörige(r)

16 Zu welchem Wirtschaftszweig (Branche, Behörde)

* gehört der Betrieb (Firma, Dienststelle), in dem Sie tätig sind ?

17 Welche Tätigkeit, welchen Beruf üben Sie aus ?

*

18 Falls Sie eine Nebenerwerbstätigkeit

* ausüben, handelt es sich um eine

landwirtschaftliche

nichtlandwirtschaftliche

Definitionen und Erläuterungen

Der Nachweis von Definitionen und Erläuterungen wurde auf die wichtigsten in den Tabellen vorkommenden Begriffe beschränkt. Aus Gründen der Übersichtlichkeit wurden die Begriffe alphabetisch angeordnet. **Drucktechnische Hervorhebungen** in den Texten sind als Querverweise zu verstehen.

Um das Auffinden einzelner Merkmalsnachweisungen und Merkmalskombinationen zu erleichtern und zugleich Zusammenhänge zwischen den verschiedenen Darstellungen sichtbar zu machen, wird auf Seite 17 **eine Übersicht über die Tabellen des Bandes (Kreuzmatrix)** dargestellt, der zu entnehmen ist, in welchen Tabellen entsprechende Nachweisungen vorgesehen sind.

Andere Religionsgesellschaft

Hierzu zählen alle nicht gesondert ausgewiesenen Religionsgesellschaften, z.B.

- die Ostkirchen: Orthodoxe Kirche (z.B. Griechisch-Orthodoxe Kirche),
- Orientalische Kirche und Sondergruppen,
- die Altkatholische Kirche und verwandte Gruppen,
- die christlich orientierten Sondergemeinschaften wie die Adventisten, Bibelforscher, Zeugen Jehovas, Christliche Wissenschaft, die Katholisch-Apostolische Kirche, Neuapostolische Kirche,
- die nichtchristlichen Volks- und Weltreligionen (z.B. Buddhismus) sowie
- die freireligiösen und Weltanschauungsgemeinschaften.

Angestellte

Zu den Angestellten zählen alle nicht beamteten Gehaltsempfänger, d.h. alle kaufmännischen und technischen Angestellten sowie Verwaltungsangestellte, auch wenn sie in leitender Stellung (Direktor, Prokurist) tätig sind. Maßgebend für die Zuordnung ist der Arbeitsvertrag und nicht die Art der Versicherung, so daß z.B. Personen, die aufgrund ihrer langjährigen Betriebszugehörigkeit vom **Arbeiter** – in das Angestelltenverhältnis übernommen wurden, als Angestellte gelten, auch wenn sie weiterhin Beiträge zur Rentenversicherung für Arbeiter abführen.

Angestellte mit Beamtenbesoldung, z.B. bei Sozialversicherungsträgern oder kommunalen Spitzenverbänden, gelten ebenfalls als Angestellte. Hausgehilfinnen sind dagegen nur dann Angestellte, wenn sie in der Angestelltenversicherung pflichtversichert sind. Andernfalls zählen sie zu den sonstigen Arbeitern.

Gemeindeschwestern zählen wie Nonnen oder Ordensbrüder als Angestellte. Mit Ausnahme der Geistlichen der

Evangelischen und Römisch-katholischen Kirche, die **Beamte** sind, zählen alle Geistlichen und Sprecher von Religionsgesellschaften zu den Angestellten.

Arbeiter

Als Arbeiter gelten alle Lohnempfänger, unabhängig von der Lohnzahlungs- und Lohnabrechnungsperiode und der Qualifikation. Maßgebend ist die Vereinbarung im Arbeitsvertrag, die nicht in allen Fällen mit der Rentenversicherungspflichtzugehörigkeit übereinstimmt. Es wird unterschieden zwischen Facharbeitern und sonstigen Arbeitern.

Facharbeiter sind Arbeitnehmer, die wegen ihrer Fachkenntnisse und Fähigkeiten mit Arbeiten beschäftigt werden, die als besonders schwierig und verantwortungsvoll gelten. Die Befähigung kann durch eine abgeschlossene praktische Berufsausbildung, einen gleichwertigen Berufsfachschulabschluß oder durch langjährige Beschäftigung mit gleichwertigen Arbeiten bei entsprechender Entlohnung erworben worden sein. Zu den Facharbeitern zählen auch Gesellen und Vorarbeiter.

Zu den sonstigen Arbeitern gehören z.B. angelernte und ungelernte Arbeiter, Hilfsarbeiter, Hausgehilfinnen (sofern sie nicht in der Angestelltenversicherung pflichtversichert sind).

Ausländerhaushalte

Haushalte, deren **Bezugsperson** nicht die deutsche **Staatsangehörigkeit** besitzt.

Auszubildende

Die Auszubildenden sind entsprechend dem von ihnen angegebenen Ausbildungsberuf in kaufmännisch-technisch Auszubildende und in gewerblich Auszubildende untergliedert. Als gewerbliche Ausbildungsberufe gelten solche, die normalerweise in einen Arbeiterberuf einmünden. Als kaufmännische, technische oder Verwaltungsausbildungsberufe gelten hingegen solche, die normalerweise in einen Angestelltenberuf einmünden.

Zu den Auszubildenden zählen auch Anlernlinge, Umschüler, Volontäre, Praktikanten und Schwesternschülerinnen, nicht jedoch **Beamte** im Vorbereitungsdienst.

Beamte

Beamte stehen in einem öffentlich-rechtlichen Dienst- und Treueverhältnis. Sie sind bei Dienststellen des Bundes, der Länder und der Gemeinden, der Bundesbahn und -post sowie sonstigen juristischen Personen des öffentlichen Rechts tätig.

Auch Beamtenanwärter, Referendare, Angehörige der Polizei, des Bundesgrenzschutzes sowie Geistliche der **Evangelischen** und **Römisch-katholischen Kirche** sind Beamte. Geistliche **anderer Religionsgesellschaften** dagegen gelten als **Angestellte**. Viele Banken und Versicherungen bezeichnen ihre Angestellten oft als Sekretäre oder Inspektoren oder auch als Bank- oder Versicherungsbeamte. Es handelt sich aber nur dann um Beamte, wenn der Arbeitgeber eine "juristische Person des öffentlichen Rechts" ist (z.B. Deutsche Bundesbank, Landeszentralbank) und ein öffentlich-rechtliches Dienstverhältnis vorliegt.

Wahlbeamte gelten während ihrer Amtszeit als Beamte.

Den Beamten sind neben den Richtern auch die **Soldaten** und Zivildienstleistenden zugeordnet.

Berufliche Gliederung

Den Tabellen mit beruflicher Gliederung liegt das "Schlüsselverzeichnis der Berufsbenennungen für die Berufszählung 1987" und die "Klassifizierung der Berufe, Ausgabe 1975" zugrunde. Das Schlüsselverzeichnis unterscheidet etwa 25 000 Berufsbenennungen, die entsprechend der Klassifizierung der Berufe zu 328 Berufsordnungen, 86 Berufsgruppen, 33 Berufsabschnitten und 6 Berufsbereichen zusammengefaßt sind. Etwa 3 500 Schlüsselziffern sind aufgrund der Angaben der Befragten zusätzlich für neue Berufsbenennungen vergeben worden. Die berufliche Gliederung ist dementsprechend aktualisiert.

Bevölkerung am Ort der Hauptwohnung

Zur Bevölkerung am Ort der Hauptwohnung gehören diejenigen Personen, die im betreffenden Gebiet ihre alleinige Wohnung bzw. ihre Hauptwohnung im Sinne des § 12 des Melderechtsrahmengesetzes vom 16. August 1980 (BGBl. I S. 1429) haben.

Nach § 12 des Melderechtsrahmengesetzes ist die Hauptwohnung die vorwiegend benutzte Wohnung. Hauptwohnung einer verheirateten Person, die nicht dauernd getrennt von ihrer Familie lebt, ist die vorwiegend benutzte Wohnung der Familie. In Zweifelsfällen ist die vorwiegend benutzte Wohnung dort, wo der Schwerpunkt der Lebensbeziehungen liegt.

Bevölkerung am Familienwohnsitz

Hierzu rechnen alle Personen in **Privathaushalten**, die in der jeweiligen Gemeinde ihren alleinigen Wohnsitz haben. Personen mit mehreren Wohnungen oder Unterkünften werden nur am Wohnsitz ihrer Familienangehörigen nachgewiesen. Hierbei gelten folgende Regelungen:

- Ledige Personen, die eine weitere, im Bundesgebiet gelegene Wohnung oder Unterkunft besitzen und ihren Lebensunterhalt überwiegend aus den Einkünften ihrer Eltern bestreiten, bleiben an demjenigen Wohnsitz unberücksichtigt, an dem sie alleine leben.
- Analog werden verheiratete Personen in den Gemeinden, in denen sie nur eine Nebenwohnung haben, nicht zur Bevölkerung am Familienwohnsitz gezählt.

Bevölkerung in Privathaushalten

Gesamtheit der in **Privathaushalten** lebenden Personen. Sie unterscheidet sich von der **Wohnberechtigten**

Bevölkerung um Personen ohne eigene Haushaltsführung **in Gemeinschafts- und Anstaltsunterkünften** und Personen in wohnberechtigten Haushalten, deren Haushaltsmitglieder am betreffenden Ort sämtlich nicht zur **Wohnbevölkerung** zählen.

Bezugsperson des Haushalts

Hierbei handelt es sich um die **Person, die überwiegend zum Unterhalt des Haushalts beiträgt**.

Erlerner Beruf

(abgeschlossene praktische Berufsausbildung)

Hierbei handelt es sich um Angaben zur abgeschlossenen praktischen Berufsausbildung, die sich auf anerkannte Ausbildungsberufe beziehen. Eingeschlossen sind sowohl aktuelle als auch inzwischen überholte anerkannte "Lehr-, Anlern- und Ausbildungsberufe in der Gliederung nach Berufsbenennungen der Klassifizierung der Berufe."

Erwerbslose

Als Erwerbslose gelten Personen, die nicht in einem Arbeitsverhältnis stehen, sich aber um eine Arbeitsstelle bemühen, unabhängig davon, ob sie beim Arbeitsamt als Arbeitslose gemeldet sind oder nicht.

Insofern ist der Begriff der Erwerbslosen umfassender als der Begriff der Arbeitslosen. Andererseits zählen Arbeitslose, die vorübergehend geringfügige Tätigkeiten ausüben, nach dem geltenden Erwerbskonzept des Internationalen Arbeitsamtes (ILO) nicht zu den Erwerbslosen, sondern zu den **Erwerbstätigen**.

Erwerbspersonen

Alle Personen, die entweder **Erwerbstätige** oder **Erwerbslose** sind, gelten als Erwerbspersonen.

Erwerbstätige

Als Erwerbstätige gelten Personen, die in einem Arbeitsverhältnis stehen (einschl. **Soldaten** und **Mithelfende Familienangehörige**) oder selbständig ein Gewerbe oder eine Landwirtschaft betreiben oder einen freien Beruf ausüben, unabhängig von der Bedeutung des Ertrages dieser Tätigkeit für ihren Lebensunterhalt und ohne Rücksicht auf die von ihnen tatsächlich geleistete oder vertragsmäßig zu leistende Arbeitszeit. Auch **Auszubildende** zählen zu den Erwerbstätigen; Hausfrauen sowie ehrenamtlich Tätige gehören nach dem international geltenden Erwerbskonzept dagegen nicht zu den Erwerbstätigen.

Erwerbstätige am Arbeitsort

Erwerbstätige am Wohnort sowie die aus anderen Gemeinden einpendelnden **Erwerbstätigen**.

Erwerbstätige am Wohnort

Erwerbstätige, die in der betreffenden Gemeinde zur **Wohnbevölkerung** gehören.

Erwerbsquote

Anteil der **Erwerbspersonen** an der Gesamtbevölkerung.

Die altersspezifische Erwerbsquote gibt den Anteil der Erwerbspersonen eines bestimmten Alters an der Gesamtzahl der Personen im betreffenden Alter wieder.

Erwerbstätigenquoten

Anteil der **Erwerbstätigen** an der Gesamtbevölkerung.

Altersspezifische Erwerbstätigenquoten erhält man, wenn Erwerbstätige eines bestimmten Alters zur Gesamtzahl der Personen im betreffenden Alter in Bezug gesetzt werden.

Evangelische Freikirche

Zur "Evangelischen Freikirche" zählen

- Deutsche Freikirchen (z.B. Lutherische Freikirchen, Reformierte freie Gemeinden) und
- Ausländische Kirchen, die nicht der **evangelischen Kirche** zugerechnet werden (z.B. Free Church, Presbyterianer und Quäker).

Evangelische Kirche

Zur "Evangelischen Kirche in Deutschland" (EKD) zählen

- die Evangelischen Landeskirchen,
- der Bund Evangelisch-reformierter Kirchen in der Bundesrepublik Deutschland,
- die Europäisch-Festländische Bruder-Unität (Herrnhuter Brüdergemeinde),
- Ausländische Kirchen (z.B. Church of England).

Familienstand

Verheiratete, die dauernd getrennt leben, ohne geschieden zu sein, zählen als verheiratet. Alle in Scheidung lebenden Personen gelten als verheiratet, solange das Scheidungsurteil noch nicht rechtskräftig ist.

Geschiedene, deren früherer Ehepartner gestorben ist, gelten als geschieden, nicht als verwitwet.

Personen, deren Ehegatte für tot erklärt worden ist, gelten als verwitwet.

Von Personen, deren Ehe für nichtig erklärt wurde, war der Familienstand vor der Ehe anzugeben.

Hauptfachrichtung(sgruppe)

Die von den Absolventen einer berufsbildenden Schule oder Hochschule (auch Lehrerausbildung) angegebenen Hauptfachrichtungen wurden nach dem "Signierschlüssel für das Signieren der Hauptfachrichtung des Abschlusses an einer berufsbildenden Schule oder Hochschule bei der Volks- und Berufszählung 1987" verschlüsselt. Er ist nach 86 Hauptfachrichtungen und 10 Hauptfachrichtungsgruppen gegliedert.

Haushalte

Personen, die gemeinsam wohnen und wirtschaften, insbesondere ihren Lebensunterhalt gemeinsam finanzieren

(Mehrpersonenhaushalt). Wer allein wirtschaftet, bildet einen eigenen Haushalt (Einpersonenhaushalt), und zwar auch dann, wenn er mit anderen Personen eine gemeinsame Wohnung hat.

Haushaltszusammensetzung

Außer nach der Anzahl der Haushaltsmitglieder können die **Haushalte** u.a. danach unterteilt werden, ob in ihnen verheiratete Paare leben oder nicht (ggf. zusammen mit weiteren Personen).

Aussagen über verwandtschaftliche Beziehungen sind hierbei jedoch nicht möglich, da entsprechende Angaben in der Volkszählung 1987 nicht erfragt wurden.

Aus der jeweiligen Haushaltszusammensetzung ergeben sich auch Anhaltspunkte über die Größenordnung von "Wohngemeinschaften" bzw. "Nichtehelichen Lebensgemeinschaften".

Zur Ermittlung der Zahl der Haushalte mit und ohne Kinder werden sowohl die Haushalte mit verheiratetem(n) Paar(en) als auch diejenigen ohne verheiratete Paare danach unterteilt, ob in ihnen ledige Personen unter 18 Jahren leben.

Mithelfende Familienangehörige

Als Mithelfende Familienangehörige gelten Haushaltsmitglieder, die in einem landwirtschaftlichen oder gewerblichen Betrieb eines anderen Haushaltsmitgliedes oder im Betrieb eines nicht im gleichen **Haushalt** wohnenden Familienangehörigen mitarbeiten, aber weder Lohn noch Gehalt empfangen, noch Sozialversicherungsbeiträge entrichten.

Nebenerwerbstätigkeit

Als Nebenerwerbstätigkeit zählt jede weitere Erwerbstätigkeit (auch jede gelegentliche bzw. unentgeltliche Mithilfe im Betrieb eines Familienangehörigen), die neben der hauptsächlichen Erwerbstätigkeit ausgeübt wird, z.B. die Nebentätigkeit eines hauptberuflichen Schlossers in der eigenen Landwirtschaft.

Es ist dabei unerheblich, ob die Nebenerwerbstätigkeit im gleichen oder in einem anderen Beruf ausgeübt wird.

In Zweifelsfällen ist die Zahl der normalerweise für die einzelnen Tätigkeiten geleisteten Arbeitsstunden maßgeblich für die Unterscheidung zwischen Haupt- und Nebenerwerbstätigkeit.

Wird die eine Tätigkeit als **Selbständiger**, die andere als abhängig Beschäftigter ausgeübt (z.B. als selbständiger Landwirt und als Waldarbeiter) und bestehen Zweifel darüber, welche der beiden Tätigkeiten als hauptsächliche zu betrachten ist, so gilt diejenige Tätigkeit als hauptsächliche, für die eine Versicherungspflicht in der gesetzlichen Krankenversicherung besteht (im genannten Beispiel in der Regel die Tätigkeit als Waldarbeiter).

Nichterwerbspersonen

Alle Personen, die keinerlei auf Erwerb gerichtete Tätigkeit ausüben oder suchen. Hierzu zählen auch Hausfrauen sowie ausschließlich ehrenamtlich Tätige.

Pendler

Als Pendler gelten **Erwerbstätige** (Berufspendler), **Schüler und Studierende** (Ausbildungspendler), deren Arbeits- bzw. Ausbildungsstätte nicht auf dem Wohngrundstück liegt. Je nachdem, ob sich die Arbeits- bzw. Ausbildungsstätte in der gleichen oder einer anderen Gemeinde befindet, handelt es sich um innergemeindliche Pendler oder um Pendler über die Gemeindegrenze. Liegt die Zielgemeinde in einem anderen Kreis, wird auch die Bezeichnung Pendler über die Kreisgrenze verwandt, entsprechend auch Pendler über die Grenze des Bundeslandes oder ins Ausland.

Pendler, die von der "hiesigen" Wohnung zur Arbeitsstätte oder Schule/Hochschule fahren, gelten als Tagespendler. Der von Tagespendlern zurückgelegte Weg ist der täglich gefahrene Weg zwischen Wohnung und Arbeitsstätte bzw. Ausbildungsstätte. Führt ein Pendler von einer anderen Wohnung aus zur Arbeitsstätte/Schule/Hochschule, zählt er für die "hiesige" Wohnung als Fernpendler.

Je nachdem, ob es sich um Erwerbstätige oder Schüler/Studenten handelt, wird zwischen Berufspendlern und Ausbildungspendlern unterschieden. Personen, die sowohl eine Arbeitsstätte als auch eine Schule aufsuchen (z.B. **Erwerbstätige**, die nach Dienstschaft eine Abendschule besuchen), zählen grundsätzlich zu den Berufspendlern.

Nach der Richtung der Pendelwanderung wird zwischen Auspendlern und Einpendlern unterschieden. Personen, die von der Wohnsitzgemeinde in eine andere Gemeinde zur Arbeit bzw. Ausbildung fahren, gelten als Auspendler. Von der Zielgemeinde aus betrachtet, sind sie Einpendler.

Werden innergemeindliche Berufs- oder Ausbildungspendler nach Herkunftsgemeindeteil oder nach Zielgemeindeteil nachgewiesen, so werden sie als innergemeindliche Berufsauspendler bzw. Ausbildungsauspendler oder als innergemeindliche Berufseinpendler bzw. Ausbildungseinpendler bezeichnet.

Mehrere Pendlertabellen enthalten den Hinweis "ohne Pendler mit unbestimmtem Ziel". Damit sind Personen bezeichnet, für die keine Angaben zur Anschrift der Arbeitsstätte bzw. Ausbildungsstätte vorliegen, die aufgrund der vorhandenen übrigen Angaben jedoch als Pendler zu betrachten sind.

Person, die überwiegend zum Unterhalt des Haushalts beiträgt

Hierbei wird davon ausgegangen, daß die überwiegend zum Unterhalt eines **Haushalts** beitragende Person in der Regel auch diejenige ist, die den sozialen Status und die Lebensverhältnisse des Haushalts bzw. der Haushaltsmitglieder bestimmt und sich daher als Bezugsperson für die sozio-ökonomische Zuordnung der Haushalte eignet. Diese Definition der Bezugsperson, die den bei früheren Volkszählungen üblichen Begriff des Haushaltsvorstandes ersetzt, ist inzwischen international üblich.

Die überwiegend zum Lebensunterhalt des Haushalts beitragende Person wurde insbesondere aufgrund der Angaben zum/zur Alter, Geschlecht, Quelle des überwiegenden Lebensunterhalts, Erwerbsbeteiligung, Vollzeit-/Teilzeiterwerbstätigkeit und Stellung im Beruf bestimmt.

Personen in Gemeinschafts- und Anstaltsunterkünften

Hierbei handelt es sich um Personen, die in Gemeinschafts- bzw. Anstaltsunterkünften keinen eigenen **Haushalt** führen. Personen in Wohnheimen führen dagegen einen eigenen Haushalt auch dann, wenn sie an der Gemeinschaftsverpflegung und sonstigen Gemeinschaftseinrichtungen teilnehmen.

Personen mit eigenem Einkommen

Zu den Personen mit eigenem Einkommen zählen alle Personen, die überwiegend von einer der folgenden Einkommensquellen leben:

- Erwerbs-, Berufstätigkeit
- Arbeitslosengeld, -hilfe
- Rente, Pension
- eigenem Vermögen, Vermietung, Verpachtung, Altenteil
- Unterstützungen (z.B. Sozialhilfe, BAföG)

Nicht dazu gehören Personen, deren Lebensunterhalt überwiegend durch Eltern, Ehegatten usw. bestritten wird.

Privathaushalte

Als Privathaushalte werden ähnlich wie bei der **Wohnberechtigten Bevölkerung** grundsätzlich alle **Haushalte** an jedem Wohnort gezählt, d.h. solche mit mehreren Wohnsitzen entsprechend auch mehrfach. Wohnberechtigte Haushalte gelten an einem Ort jedoch dann nicht als Privathaushalte, wenn ausnahmslos alle Haushaltsmitglieder dort nicht zur **Wohnbevölkerung** (z.B. Ferienwohneinheiten/-wohnungen) rechnen. Personen in Anstalten führen definitionsgemäß keinen eigenen **Haushalt**.

Römisch-Katholische Kirche

Zur Römisch-katholischen Kirche zählen nur die Mitglieder dieser Kirche. Mitglieder der altkatholischen Kirche und verwandter Gruppen zählen zu den **anderen Religionsgesellschaften**.

Schüler und Studierende am Familienwohnsitz

Schüler und Studierende, die zur **Bevölkerung am Familienwohnsitz** gehören.

Schüler und Studierende am Schulort

Schüler und Studierende, die am Ort der Schule bzw. Hochschule zur **Wohnbevölkerung** gehören oder aus anderen Gemeinden einpendeln.

Schüler und Studierende am Wohnort

Schüler und Studierende, die in der betreffenden Gemeinde zur **Wohnbevölkerung** gehören.

Selbständige

Zu den Selbständigen gehören u.a. auch tätige Eigentümer, Miteigentümer oder Pächter von Arbeitsstätten, selbständige Handwerker, selbständige Handelsvertreter, die freiberuflich Tätigen u.ä. Personen, jedoch nicht Personen, die in einem arbeitsrechtlichen Verhältnis stehen und lediglich innerhalb ihres Arbeitsbereiches selbständig disponieren können (z.B. die selbständige Filialleiterin). Als Selbständige gelten auch Abgeordnete in den Parlamenten des Bundes und der Länder sowie Zwischenmeister, Hausgewerbetreibende und Werkvertragspartner.

Soldaten

Zu den Soldaten zählen Berufssoldaten, die sich auf Lebenszeit zum Wehrdienst verpflichtet haben, Soldaten auf Zeit (Verpflichtung bis höchstens 15 Jahre) sowie Grundwehrdienstleistende. Wehrübende zählen – im Unterschied zur Volkszählung 1970 – nicht als Soldaten.

Soldaten gelten grundsätzlich als **Erwerbstätige** und werden der Wirtschaftsgruppe "Gebietskörperschaften" zugeordnet. Hinsichtlich der Stellung im Beruf werden sie zusammen mit den **Beamten** nachgewiesen.

Staatsangehörigkeit

Personen, die nach dem Grundgesetz der Bundesrepublik Deutschland (Artikel 116 Abs. 1) den Personen mit deutscher Staatsangehörigkeit gleichgestellt sind, z.B. Vertriebene und Flüchtlinge deutscher Volkszugehörigkeit, zählen als Deutsche, ebenso Spätaussiedler.

Personen, die neben der deutschen noch eine weitere Staatsangehörigkeit haben, gelten ebenfalls als Deutsche.

Tagbevölkerung

Die Tagbevölkerung unterscheidet sich von der **Wohnbevölkerung** dadurch, daß sie um die Zahl der Aus-

pendler vermindert und um die Zahl der Einpendler erhöht ist.

Wirtschaftliche Gliederung

Die wirtschaftliche Gliederung bezieht sich auf den Betrieb, in dem der **Erwerbstätige** beschäftigt ist. Umfaßt der Betrieb mehrere Abteilungen mit unterschiedlichem Produktionsprogramm (z.B. Gießerei und Straßenfahrzeugbau) oder ist er in anderer Beziehung gegliedert (z.B. Autohandel und Autoreparatur), so ist die überwiegende wirtschaftliche Tätigkeit des Betriebes als Ganzes (Betriebsschwerpunkt) maßgeblich.

Den Tabellen mit wirtschaftlicher Gliederung liegt die "Systematik der Wirtschaftszweige, Ausgabe 1979, Fassung für die Berufszählung" zugrunde. Die Systematik unterscheidet 4 Wirtschaftsbereiche, 10 Wirtschaftsabteilungen, 42 Wirtschaftsunterabteilungen und 100 Wirtschaftsgruppen. Von den 42 Wirtschaftsunterabteilungen sind 23 zugleich Wirtschaftsgruppen. Die Verschlüsselung des Wirtschaftszweiges erfolgte nach den Klartextangaben im Fragebogen.

Wohnberechtigte Bevölkerung

Zur Wohnberechtigten Bevölkerung zählen diejenigen Personen, die im betreffenden Gebiet eine Wohnung haben, unabhängig davon, ob es sich um eine Haupt- oder Nebenwohnung handelt.

Wohnbevölkerung

Die Wohnbevölkerung umfaßt diejenigen Personen, die in dem angegebenen Gebiet ihre ständige Wohnung haben. Personen mit mehreren Wohnungen werden für die Gemeinde gezählt, von der aus sie zur Arbeit oder Ausbildung gehen. Für nichterwerbstätige bzw. nicht in Ausbildung stehende Personen erfolgt die Zuordnung nach dem Ort ihres überwiegenden Aufenthaltes. (Bevölkerungsbegriff der VZ 1970)

Verwaltungseinteilung des Landes Baden-Württemberg

Stand: 1.1.1987

Grenzen:

Land, Regierungsbezirk

Region

Kreis

- Sitz der Stadtkreisverwaltung
- Sitz des Landratsamtes
- Sitz des Regionalverbandes
- Sitz des Regierungspräsidiums



1) Soweit Land Baden-Württemberg

Quelle: Statistisches Landesamt Baden-Württemberg

Übersicht über die Tabellen des Bandes 402, Heft 3

Nachweis	Tabellenummer							
	1	2	3	4	5	6	7	8
Darstellungseinheit								
Bevölkerung am Ort der Hauptwohnung	X	X	X	X				
Ausländer	X	X	X	X	X	X		
Erwerbstätige				X	X	X		
Wohnbevölkerung		X						
Ausländer		X						
Privathaushalte								X
Ausländer								X
Bezugsperson							X	
Ausländer							X	
Merkmal								
Geschlecht	X	X	X	X	X	X	X	X
Altersgruppen	X						X	
Familienstand		X						
Beteiligung am Erwerbsleben				X				
Überwiegender Lebensunterhalt			X					
Wirtschaftsbereich					X			
Stellung im Beruf						X		
Haushaltsgröße								X
Regionale Gliederung								
Land	X	X	X	X	X	X	X	X
Regierungsbezirk	X	X	X	X	X	X	X	X
Region	X	X	X	X	X	X	X	X
Kreis	X	X	X	X	X	X	X	X
Gemeinde	X	X	X	X	X	X	X	X

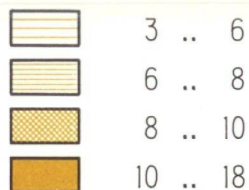
Teil I

Kreisergebnisse

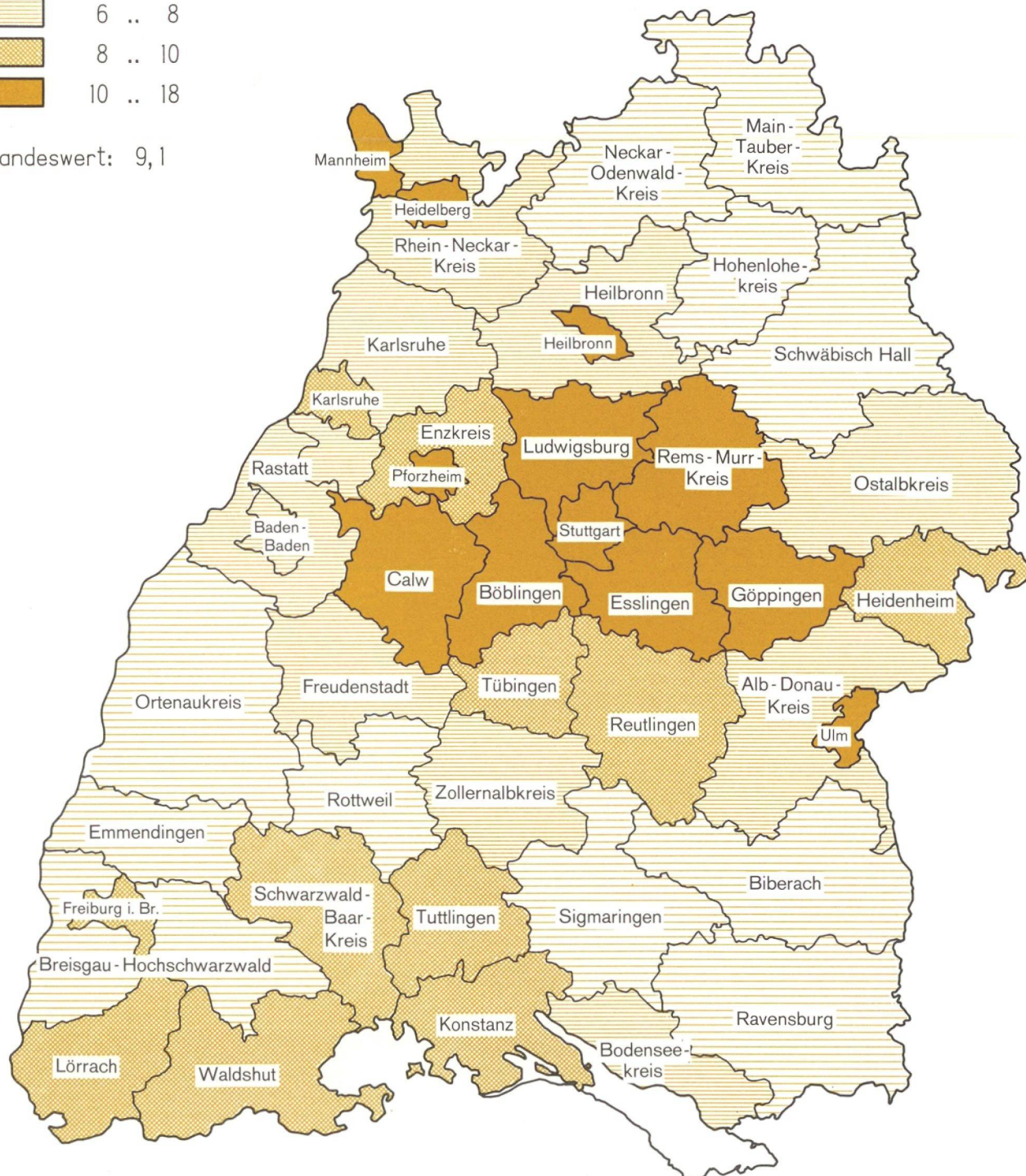
Ausländische Bevölkerung am Ort der Hauptwohnung in den Stadt- und Landkreisen Baden-Württembergs am 25. Mai 1987 - Ergebnisse der Volks- und Berufszählung -

Anteil an der Bevölkerung insgesamt in Prozent

von .. bis unter



Landeswert: 9,1

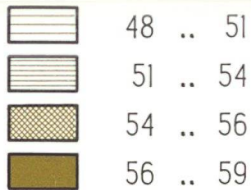


Erwerbsquote der ausländischen Bevölkerung in den Stadt- und Landkreisen Baden-Württembergs am 25. Mai 1987

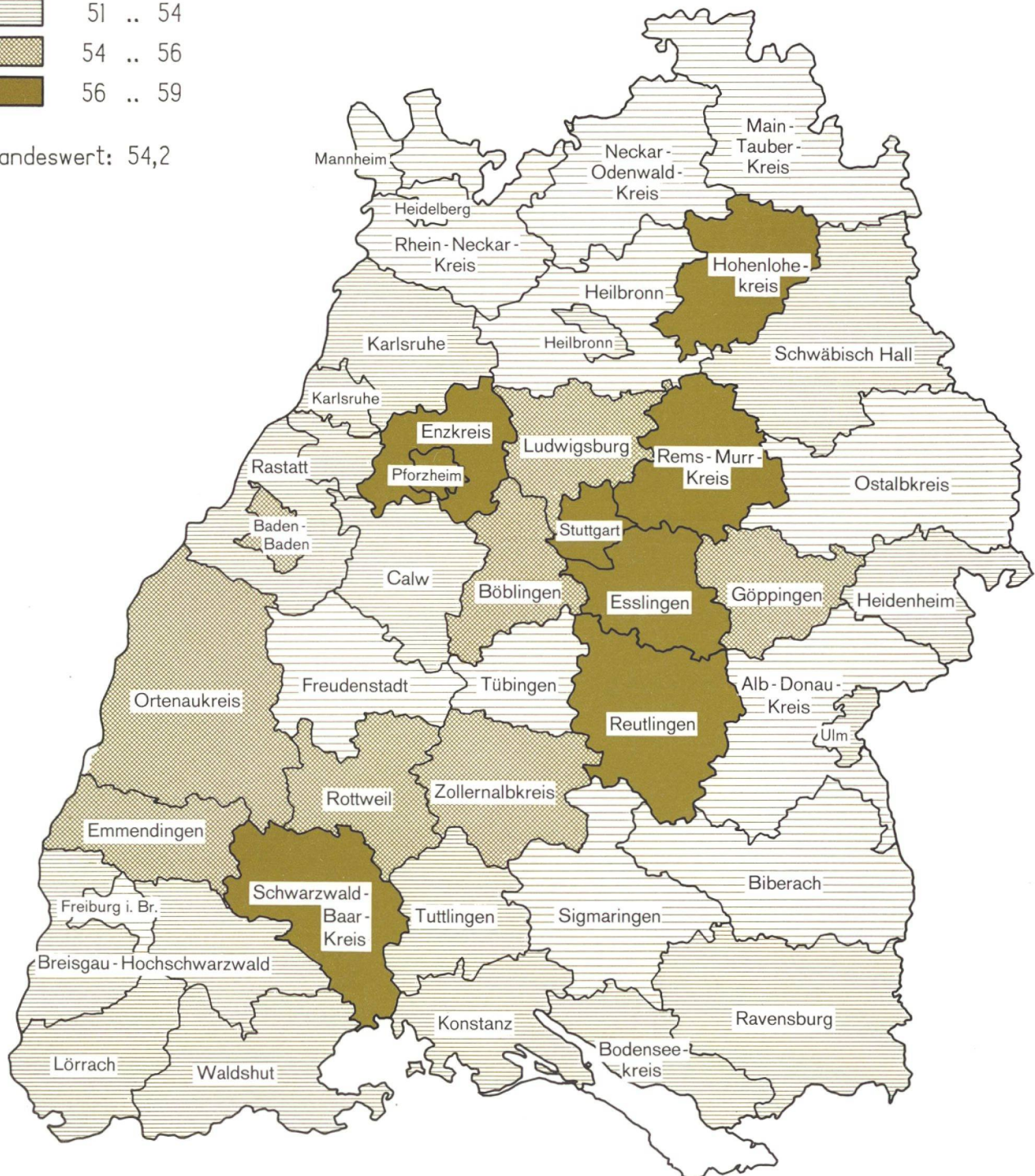
- Ergebnisse der Volks- und Berufszählung -

Anteil der Erwerbspersonen an der ausländischen Bevölkerung in Prozent

von .. bis unter



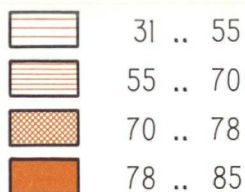
Landeswert: 54,2



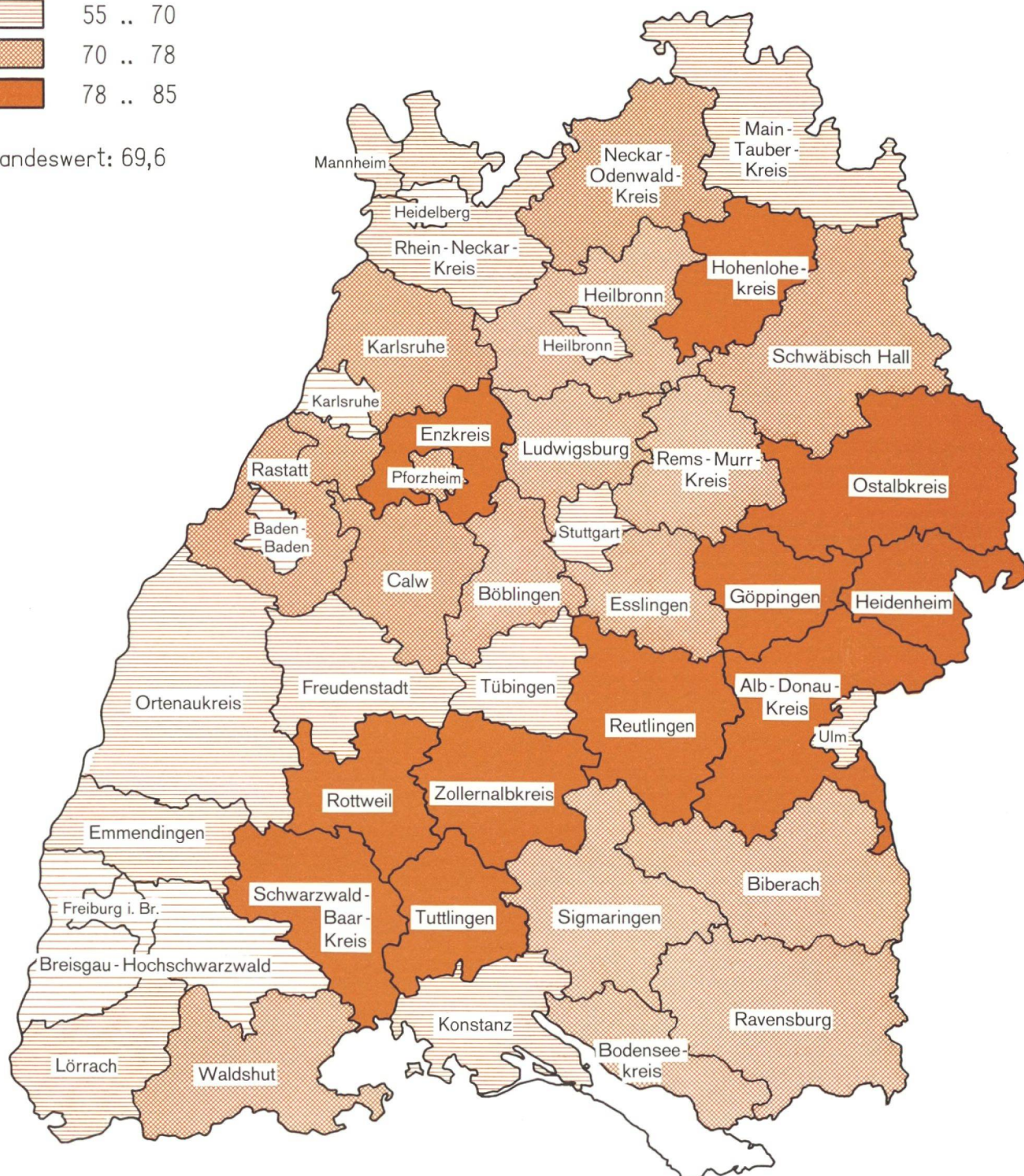
Ausländische Erwerbstätige im Produzierenden Gewerbe in den Stadt- und Landkreisen Baden-Württembergs am 25. Mai 1987 - Ergebnisse der Volks- und Berufszählung -

Anteil an den ausländischen Erwerbstätigen insgesamt in Prozent

von .. bis unter



Landeswert: 69,6

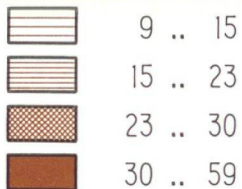


Ausländische Erwerbstätige in den übrigen Wirtschaftsbereichen in den Stadt- und Landkreisen Baden-Württembergs am 25. Mai 1987

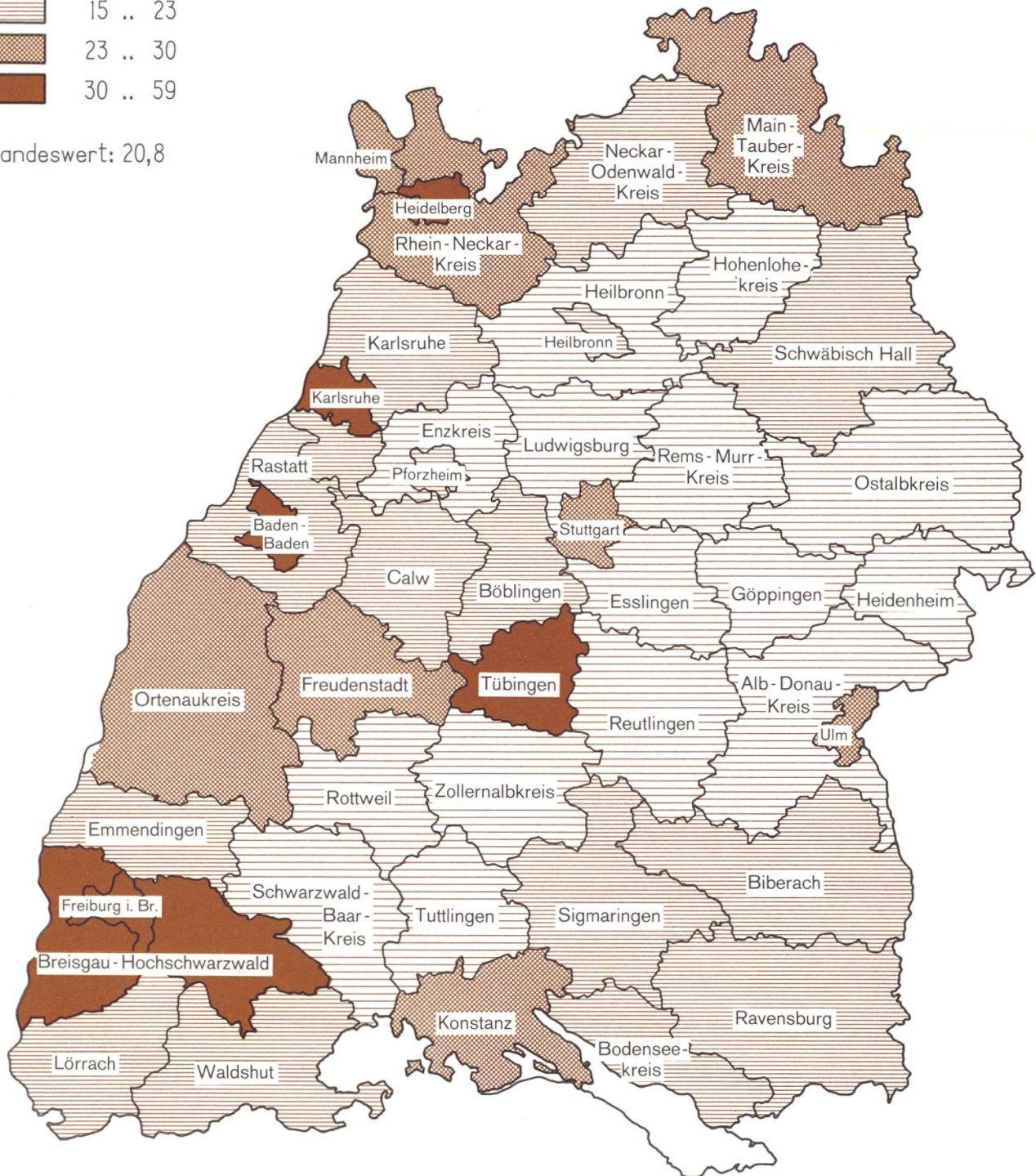
- Ergebnisse der Volks- und Berufszählung -

Anteil an den ausländischen Erwerbstätigen insgesamt in Prozent

von .. bis unter



Landeswert: 20,8



Tabellen

1. Ausländische Bevölkerung am Ort der Hauptwohnung in den Stadt- und Landkreisen Baden-Württembergs am 25. Mai 1987 nach

Schl.-Nr.	Kreis Region Regierungsbezirk Land	Ausländische Bevölkerung am Ort der Hauptwohnung			Davon im Alter von . . .					
					unter 15			15-25		
		insgesamt	männlich	weiblich	zusammen	männlich	weiblich	zusammen	männlich	weiblich
		1	2	3	4	5	6	7	8	9

Regierungsbezirk Stuttgart

Region Mittlerer Neckar

111	Stadtkreis Stuttgart, L.-Hauptstadt	97 726	55 881	41 845	20 257	10 420	9 837	14 988	8 333	6 655
	Landkreise									
115	Böblingen	41 081	23 111	17 970	10 137	5 175	4 962	6 813	3 725	3 088
116	Eßlingen	55 271	31 454	23 817	12 789	6 620	6 169	9 596	5 420	4 176
117	Göppingen	24 638	13 961	10 677	6 390	3 244	3 146	4 488	2 583	1 905
118	Ludwigsburg	58 036	32 516	25 520	14 158	7 307	6 851	10 192	5 636	4 556
119	Rems-Murr-Kreis	36 697	20 697	16 000	8 384	4 351	4 033	6 526	3 623	2 903
11	Region Mittlerer Neckar	313 449	177 620	135 829	72 115	37 117	34 998	52 603	29 320	23 283

Region Franken

121	Stadtkreis Heilbronn	14 371	7 997	6 374	3 627	1 845	1 782	2 639	1 410	1 229
	Landkreise									
125	Heilbronn	20 107	11 014	9 093	5 645	2 934	2 711	3 846	2 038	1 808
126	Hohenlohekreis	4 351	2 345	2 006	977	508	469	807	425	382
127	Schwäbisch Hall	7 053	3 935	3 118	1 730	942	788	1 435	829	606
128	Main-Tauber-Kreis	3 883	2 091	1 792	982	527	455	713	384	329
12	Region Franken	49 765	27 382	22 383	12 961	6 756	6 205	9 440	5 086	4 354

Region Ostwürttemberg

135	Landkreise Heidenheim	10 552	5 766	4 786	2 802	1 415	1 387	1 855	1 029	826
136	Ostalbkreis	18 337	10 274	8 063	4 996	2 610	2 386	3 342	1 874	1 468
13	Region Ostwürttemberg	28 889	16 040	12 849	7 798	4 025	3 773	5 197	2 903	2 294
1	Regierungsbezirk Stuttgart	392 103	221 042	171 061	92 874	47 898	44 976	67 240	37 309	29 931

Regierungsbezirk Karlsruhe

Region Mittlerer Oberrhein

211	Stadtkreise Baden-Baden	3 932	2 117	1 815	640	324	316	686	365	321
212	Karlsruhe	24 549	13 875	10 674	4 789	2 436	2 353	4 407	2 466	1 941
	Landkreise									
215	Karlsruhe	24 475	13 457	11 018	6 170	3 147	3 023	4 441	2 441	2 000
216	Rastatt	12 630	7 097	5 533	2 941	1 551	1 390	2 054	1 112	942
21	Region Mittlerer Oberrhein	65 586	36 546	29 040	14 540	7 458	7 082	11 588	6 384	5 204

Region Unterer Neckar

221	Stadtkreise Heidelberg	13 289	7 176	6 113	2 005	994	1 011	2 800	1 450	1 350
222	Mannheim	44 386	25 632	18 754	10 021	5 117	4 904	7 753	4 263	3 490
	Landkreise									
225	Neckar-Odenwald-Kreis	6 158	3 251	2 907	1 619	825	794	1 223	656	567
226	Rhein-Neckar-Kreis	33 175	18 206	14 969	7 658	3 930	3 728	6 052	3 291	2 761
22	Region Unterer Neckar	97 008	54 265	42 743	21 303	10 866	10 437	17 828	9 660	8 168

Region Nordschwarzwald

231	Stadtkreis Pforzheim	13 219	7 298	5 921	3 044	1 576	1 468	2 326	1 289	1 037
	Landkreise									
235	Calw	13 468	7 365	6 103	3 483	1 796	1 687	2 374	1 347	1 027
236	Enzkreis	14 001	7 717	6 284	3 569	1 847	1 722	2 622	1 476	1 146
237	Freudenstadt	6 742	3 608	3 134	1 842	994	848	1 139	575	564
23	Region Nordschwarzwald	47 430	25 988	21 442	11 938	6 213	5 725	8 461	4 687	3 774
2	Regierungsbezirk Karlsruhe	210 024	116 799	93 225	47 781	24 537	23 244	37 877	20 731	17 146

Alter und Geschlecht

bis unter . . . Jahren															Schl.-Nr.
25-35			35-45			45-55			55-65			65 und mehr			
zusammen	männlich	weiblich	zusammen	männlich	weiblich	zusammen	männlich	weiblich	zusammen	männlich	weiblich	zusammen	männlich	weiblich	
10	11	12	13	14	15	16	17	18	19	20	21	22	23	24	

Regierungsbezirk Stuttgart

Region Mittlerer Neckar

17 851	9 570	8 281	20 888	12 238	8 650	15 746	10 370	5 376	6 493	4 181	2 312	1 503	769	734	111
7 249	3 730	3 519	8 451	4 930	3 521	5 979	4 015	1 964	2 008	1 317	691	444	219	225	115
9 389	4 932	4 457	11 475	6 607	4 868	8 350	5 576	2 774	3 091	2 009	1 082	581	290	291	116
4 306	2 295	2 011	4 656	2 712	1 944	3 263	2 179	1 084	1 219	793	426	316	155	161	117
10 182	5 337	4 845	11 222	6 391	4 831	8 361	5 471	2 890	3 188	2 015	1 173	733	359	374	118
6 771	3 673	3 098	7 273	4 162	3 111	5 224	3 388	1 836	2 039	1 275	764	480	225	255	119
55 748	29 537	26 211	63 965	37 040	26 925	46 923	30 999	15 924	18 038	11 590	6 448	4 057	2 017	2 040	11

Region Franken

2 427	1 356	1 071	2 608	1 414	1 194	2 167	1 415	752	717	468	249	186	89	97	121
3 312	1 768	1 544	3 710	2 005	1 705	2 532	1 656	876	830	512	318	232	101	131	125
731	380	351	897	491	406	666	387	279	217	130	87	56	24	32	126
1 185	584	601	1 340	753	587	912	563	349	327	203	124	124	61	63	127
760	388	372	703	366	337	455	291	164	181	92	89	89	43	46	128
8 415	4 476	3 939	9 258	5 029	4 229	6 732	4 312	2 420	2 272	1 405	867	687	318	369	12

Region Ostwürttemberg

1 714	921	793	1 974	1 030	944	1 457	911	546	616	399	217	134	61	73	135
2 946	1 561	1 385	3 405	1 925	1 480	2 465	1 585	880	898	576	322	285	143	142	136
4 660	2 482	2 178	5 379	2 955	2 424	3 922	2 496	1 426	1 514	975	539	419	204	215	13
68 823	36 495	32 328	78 602	45 024	33 578	57 577	37 807	19 770	21 824	13 970	7 854	5 163	2 539	2 624	1

Regierungsbezirk Karlsruhe

Region Mittlerer Oberrhein

754	405	349	759	443	316	493	291	202	303	154	149	297	135	162	211
5 195	2 950	2 245	4 770	2 716	2 054	3 364	2 097	1 267	1 422	883	539	602	327	275	212
4 336	2 216	2 120	4 908	2 663	2 245	3 253	2 148	1 105	1 033	658	375	334	184	150	215
2 162	1 087	1 075	2 757	1 591	1 166	1 766	1 177	589	682	441	241	268	138	130	216
12 447	6 658	5 789	13 194	7 413	5 781	8 876	5 713	3 163	3 440	2 136	1 304	1 501	784	717	21

Region Unterer Neckar

3 593	1 990	1 603	2 463	1 330	1 133	1 375	862	513	688	358	330	365	192	173	221
8 197	4 548	3 649	8 557	5 120	3 437	6 131	4 171	1 960	2 699	1 788	911	1 028	625	403	222
997	487	510	1 168	587	581	776	492	284	259	148	111	116	56	60	225
6 012	3 125	2 887	6 248	3 314	2 934	4 575	2 926	1 649	1 951	1 254	697	679	366	313	226
18 799	10 150	8 649	18 436	10 351	8 085	12 857	8 451	4 406	5 597	3 548	2 049	2 188	1 239	949	22

Region Nordschwarzwald

2 598	1 424	1 174	2 577	1 414	1 163	1 687	1 039	648	730	431	299	257	125	132	231
2 251	1 091	1 160	2 723	1 538	1 185	1 818	1 135	683	623	362	261	196	96	100	235
2 397	1 194	1 203	2 701	1 468	1 233	1 841	1 211	630	671	423	248	200	98	102	236
1 066	476	590	1 395	776	619	870	551	319	291	170	121	139	66	73	237
8 312	4 185	4 127	9 396	5 196	4 200	6 216	3 936	2 280	2 315	1 386	929	792	385	407	23
39 558	20 993	18 565	41 026	22 960	18 066	27 949	18 100	9 849	11 352	7 070	4 282	4 481	2 408	2 073	2

Noch: 1. Ausländische Bevölkerung am Ort der Hauptwohnung in den Stadt- und Landkreisen Baden-Württembergs am 25. Mai 1987

Schl.-Nr.	Kreis Region Regierungsbezirk Land	Ausländische Bevölkerung am Ort der Hauptwohnung			Davon im Alter von . . .					
					unter 15			15–25		
		insgesamt	männlich	weiblich	zusammen	männlich	weiblich	zusammen	männlich	weiblich
		1	2	3	4	5	6	7	8	9
Regierungsbezirk Freiburg										
Region Südlicher Oberrhein										
311	Stadtkreis Freiburg im Breisgau	14 920	7 890	7 030	2 602	1 305	1 297	2 984	1 474	1 510
315	Landkreise Breisgau-Hochschwarzw.	9 222	4 857	4 365	1 741	859	882	1 752	932	820
316	Emmendingen	4 809	2 653	2 156	958	481	477	832	454	378
317	Ortenaukreis	16 516	9 158	7 358	3 578	1 801	1 777	3 017	1 662	1 355
31	Region Südlicher Oberrhein	45 467	24 558	20 909	8 879	4 446	4 433	8 585	4 522	4 063
Region Schwarzwald-Baar-Heuberg										
325	Landkreise Rottweil	7 316	3 971	3 345	1 796	937	859	1 182	646	536
326	Schwarzwald-Baar-Kreis	18 448	9 817	8 631	4 328	2 267	2 061	2 923	1 612	1 311
327	Tuttlingen	9 953	5 323	4 630	2 673	1 385	1 288	1 858	1 017	841
32	Region Schwarzwald-Baar-Heub.	35 717	19 111	16 606	8 797	4 589	4 208	5 963	3 275	2 688
Region Hochrhein-Bodensee										
335	Landkreise Konstanz	20 670	11 268	9 402	4 308	2 196	2 112	3 844	2 060	1 784
336	Lörrach	16 361	8 828	7 533	3 940	2 005	1 935	2 959	1 612	1 347
337	Waldshut	11 812	6 344	5 468	2 884	1 443	1 441	2 050	1 103	947
33	Region Hochrhein-Bodensee	48 843	26 440	22 403	11 132	5 644	5 488	8 853	4 775	4 078
3	Regierungsbezirk Freiburg	130 027	70 109	59 918	28 808	14 679	14 129	23 401	12 572	10 829
Regierungsbezirk Tübingen										
Region Neckar-Alb										
415	Landkreise Reutlingen	23 542	12 934	10 608	5 645	2 947	2 698	4 479	2 448	2 031
416	Tübingen	16 159	8 855	7 304	3 913	1 964	1 949	2 979	1 562	1 417
417	Zollernalbkreis	13 664	7 423	6 241	3 653	1 949	1 704	2 568	1 374	1 194
41	Region Neckar-Alb	53 365	29 212	24 153	13 211	6 860	6 351	10 026	5 384	4 642
Region Donau-Iller ¹⁾										
421	Stadtkreis Ulm	13 349	7 463	5 886	3 477	1 786	1 691	2 085	1 109	976
425	Landkreise Alb-Donau-Kreis	11 014	6 065	4 949	3 209	1 685	1 524	1 932	1 073	859
426	Biberach	6 253	3 389	2 864	1 618	837	781	1 033	552	481
42	Region Donau-Iller	30 616	16 917	13 699	8 304	4 308	3 996	5 050	2 734	2 316
Region Bodensee-Oberschwaben										
435	Landkreise Bodenseekreis	13 247	7 279	5 968	3 063	1 569	1 494	2 210	1 232	978
436	Ravensburg	13 877	7 787	6 090	3 335	1 689	1 646	2 467	1 446	1 021
437	Sigmaringen	6 418	3 423	2 995	1 876	932	944	1 201	626	575
43	Region Bodensee-Oberschwaben	33 542	18 489	15 053	8 274	4 190	4 084	5 878	3 304	2 574
4	Regierungsbezirk Tübingen	117 523	64 618	52 905	29 789	15 358	14 431	20 954	11 422	9 532
Land Baden-Württemberg										
	Insgesamt	849 677	472 568	377 109	199 252	102 472	96 780	149 472	82 034	67 438

1) Soweit Land Baden-Württemberg.

nach Alter und Geschlecht

bis unter . . . Jahren

25-35			35-45			45-55			55-65			65 und mehr			Schl.-Nr.
zusammen	männlich	weiblich	zusammen	männlich	weiblich	zusammen	männlich	weiblich	zusammen	männlich	weiblich	zusammen	männlich	weiblich	
10	11	12	13	14	15	16	17	18	19	20	21	22	23	24	

Regierungsbezirk Freiburg
Region Südlicher Oberrhein

3 659	2 017	1 642	2 606	1 424	1 182	1 609	962	647	897	449	448	563	259	304	311
1 692	840	852	1 964	1 026	938	1 211	752	459	503	283	220	359	165	194	315
969	549	420	1 028	556	472	577	357	220	287	176	111	158	80	78	316
2 992	1 612	1 380	3 368	1 874	1 494	2 143	1 415	728	934	564	370	484	230	254	317
9 312	5 018	4 294	8 966	4 880	4 086	5 540	3 486	2 054	2 621	1 472	1 149	1 564	734	830	31

Region Schwarzwald-Baar-Heuberg

1 290	663	627	1 464	786	678	1 014	627	387	407	234	173	163	78	85	325
3 051	1 547	1 504	4 093	2 078	2 015	2 623	1 520	1 103	1 085	633	452	345	160	185	326
1 697	856	841	1 915	1 007	908	1 208	747	461	442	255	187	160	56	104	327
6 038	3 066	2 972	7 472	3 871	3 601	4 845	2 894	1 951	1 934	1 122	812	668	294	374	32

Region Hochrhein-Bodensee

3 781	2 027	1 754	4 022	2 197	1 825	2 795	1 742	1 053	1 306	770	536	614	276	338	335
2 936	1 504	1 432	2 976	1 627	1 349	2 061	1 256	805	1 014	603	411	475	221	254	336
2 130	1 086	1 044	2 193	1 197	996	1 421	914	507	723	397	326	411	204	207	337
8 847	4 617	4 230	9 191	5 021	4 170	6 277	3 912	2 365	3 043	1 770	1 273	1 500	701	799	33
24 197	12 701	11 496	25 629	13 772	11 857	16 662	10 292	6 370	7 598	4 364	3 234	3 732	1 729	2 003	3

Regierungsbezirk Tübingen
Region Neckar-Alb

4 211	2 304	1 907	4 552	2 434	2 118	3 191	1 962	1 229	1 142	691	451	322	148	174	415
3 522	1 897	1 625	2 945	1 715	1 230	1 866	1 171	695	737	457	280	197	89	108	416
2 521	1 313	1 208	2 473	1 346	1 127	1 655	1 007	648	601	343	258	193	91	102	417
10 254	5 514	4 740	9 970	5 495	4 475	6 712	4 140	2 572	2 480	1 491	989	712	328	384	41

Region Donau-Iller¹⁾

2 265	1 118	1 147	2 797	1 650	1 147	1 848	1 264	584	662	428	234	215	108	107	421
1 790	885	905	2 088	1 208	880	1 350	839	511	489	293	196	156	82	74	425
979	468	511	1 287	710	577	858	551	307	332	200	132	146	71	75	426
5 034	2 471	2 563	6 172	3 568	2 604	4 056	2 654	1 402	1 483	921	562	517	261	256	42

Region Bodensee-Oberschwaben

2 344	1 194	1 150	2 886	1 586	1 300	1 714	1 104	610	666	424	242	364	170	194	435
2 357	1 224	1 133	2 847	1 595	1 252	1 841	1 245	596	742	447	295	288	141	147	436
1 054	523	531	1 140	631	509	763	477	286	289	186	103	95	48	47	437
5 755	2 941	2 814	6 873	3 812	3 061	4 318	2 826	1 492	1 697	1 057	640	747	359	388	43
21 043	10 926	10 117	23 015	12 875	10 140	15 086	9 620	5 466	5 660	3 469	2 191	1 976	948	1 028	4

Land Baden-Württemberg

153 621	81 115	72 506	168 272	94 631	73 641	117 274	75 819	41 455	46 434	28 873	17 561	15 352	7 624	7 728	
----------------	---------------	---------------	----------------	---------------	---------------	----------------	---------------	---------------	---------------	---------------	---------------	---------------	--------------	--------------	--

2. Ausländische Wohnbevölkerung und Bevölkerung am Ort der Hauptwohnung in den Stadt- und Landkreisen Baden-Württembergs am 25. Mai 1987 nach Familienstand und Geschlecht

Schl.-Nr.	Kreis Region Regierungsbezirk Land	Ausländische Wohnbevölkerung			Ausländische Bevölkerung am Ort der Hauptwohnung			Familienstand							
		ins- gesamt	männ- lich	weib- lich	ins- gesamt	männ- lich	weib- lich	ledig		verheiratet		verwitwet		geschieden	
								männ- lich	weib- lich	männ- lich	weib- lich	männ- lich	weib- lich	männ- lich	weib- lich
		1	2	3	4	5	6	7	8	9	10	11	12	13	14

Regierungsbezirk Stuttgart

Region Mittlerer Neckar

111	Stadtkreis Stuttgart, L.-Hauptstadt	97 859	56 013	41 846	97 726	55 881	41 845	23 283	17 105	30 290	21 421	512	1 282	1 796	2 037
	Landkreise														
115	Böblingen	41 142	23 178	17 964	41 081	23 111	17 970	9 649	7 368	12 874	9 766	139	378	449	458
116	Esslingen	55 299	31 497	23 802	55 271	31 454	23 817	13 154	9 547	17 432	12 987	231	601	637	682
117	Göppingen	24 653	13 973	10 680	24 638	13 961	10 677	6 091	4 575	7 531	5 604	98	250	241	248
118	Ludwigsburg	58 032	32 528	25 504	58 036	32 516	25 520	14 086	10 436	17 538	13 733	212	672	680	679
119	Rems-Murr-Kreis	36 677	20 686	15 991	36 697	20 697	16 000	8 947	6 353	11 191	8 806	113	405	446	436
11	Region Mittlerer Neckar	313 662	177 875	135 787	313 449	177 620	135 829	75 210	55 384	96 856	72 317	1 305	3 588	4 249	4 540

Region Franken

121	Stadtkreis Heilbronn	14 353	7 986	6 367	14 371	7 997	6 374	3 589	2 778	4 105	3 163	58	200	245	233
	Landkreise														
125	Heilbronn	20 207	11 115	9 092	20 107	11 014	9 093	5 110	4 025	5 648	4 659	48	202	208	207
126	Hohenlohekreis	4 344	2 342	2 002	4 351	2 345	2 006	1 062	825	1 218	1 060	14	61	51	60
127	Schwäbisch Hall	7 045	3 934	3 111	7 053	3 935	3 118	1 856	1 305	1 975	1 643	32	95	72	75
128	Main-Tauber-Kreis	3 853	2 068	1 785	3 883	2 091	1 792	988	765	1 037	920	15	58	51	49
12	Region Franken	49 802	27 445	22 357	49 765	27 382	22 383	12 605	9 698	13 983	11 445	167	616	627	624

Region Ostwürttemberg

135	Landkreise Heidenheim	10 518	5 739	4 779	10 552	5 766	4 786	2 567	2 070	3 054	2 466	34	112	111	138
136	Ostalbkreis	18 318	10 267	8 051	18 337	10 274	8 063	4 780	3 545	5 224	4 095	72	217	198	206
13	Region Ostwürttemberg	28 836	16 006	12 830	28 889	16 040	12 849	7 347	5 615	8 278	6 561	106	329	309	344
1	Regierungsbezirk Stuttgart	392 300	221 326	170 974	392 103	221 042	171 061	95 162	70 697	119 117	90 323	1 578	4 533	5 185	5 508

Regierungsbezirk Karlsruhe

Region Mittlerer Oberrhein

211	Stadtkreise Baden-Baden	3 919	2 107	1 812	3 932	2 117	1 815	935	738	1 062	830	24	138	96	109
212	Karlsruhe	24 584	13 907	10 677	24 549	13 875	10 674	6 416	4 447	6 809	5 337	137	380	513	510
	Landkreise														
215	Karlsruhe	24 452	13 444	11 008	24 475	13 457	11 018	5 988	4 597	7 130	5 890	83	256	256	275
216	Rastatt	12 635	7 093	5 542	12 630	7 097	5 533	3 084	2 240	3 762	2 958	76	174	175	161
21	Region Mittlerer Oberrhein	65 590	36 551	29 039	65 586	36 546	29 040	16 423	12 022	18 763	15 015	320	948	1 040	1 055

Region Unterer Neckar

221	Stadtkreise Heidelberg	13 365	7 229	6 136	13 289	7 176	6 113	3 763	2 932	3 053	2 612	79	237	281	332
222	Mannheim	44 458	25 693	18 765	44 386	25 632	18 754	11 554	8 319	12 975	9 233	318	585	785	617
	Landkreise														
225	Neckar-Odenwald-Kreis	6 144	3 239	2 905	6 158	3 251	2 907	1 539	1 270	1 626	1 493	31	81	55	63
226	Rhein-Neckar-Kreis	33 143	18 172	14 971	33 175	18 206	14 969	8 118	6 162	9 522	7 966	120	422	446	419
22	Region Unterer Neckar	97 110	54 333	42 777	97 008	54 265	42 743	24 974	18 683	27 176	21 304	548	1 325	1 567	1 431

Region Nordschwarzwald

231	Stadtkreis Pforzheim	13 217	7 292	5 925	13 219	7 298	5 921	3 306	2 464	3 744	3 008	55	195	193	254
	Landkreise														
235	Calw	13 473	7 368	6 105	13 468	7 365	6 103	3 304	2 591	3 886	3 158	48	185	127	169
236	Enzkreis	13 997	7 717	6 280	14 001	7 717	6 284	3 384	2 596	4 146	3 402	54	159	133	127
237	Freudenstadt	6 742	3 615	3 127	6 742	3 608	3 134	1 639	1 382	1 858	1 566	30	100	81	86
23	Region Nordschwarzwald	47 429	25 992	21 437	47 430	25 988	21 442	11 633	9 033	13 634	11 134	187	639	534	636
2	Regierungsbezirk Karlsruhe	210 129	116 876	93 253	210 024	116 799	93 225	53 030	39 738	59 573	47 453	1 055	2 912	3 141	3 122

Noch: 2. **Ausländische Wohnbevölkerung und Bevölkerung am Ort der Hauptwohnung in den Stadt- und Landkreisen Baden-Württembergs am 25. Mai 1987 nach Familienstand und Geschlecht**

Schl.-Nr.	Kreis Region Regierungsbezirk Land	Ausländische Wohnbevölkerung			Ausländische Bevölkerung am Ort der Hauptwohnung			Familienstand							
		ins- gesamt	männ- lich	weib- lich	ins- gesamt	männ- lich	weib- lich	ledig		verheiratet		verwitwet		geschieden	
								männ- lich	weib- lich	männ- lich	weib- lich	männ- lich	weib- lich	männ- lich	weib- lich
		1	2	3	4	5	6	7	8	9	10	11	12	13	14
Regierungsbezirk Freiburg															
Region Südlicher Oberrhein															
311	Stadtkreis Freiburg im Breisgau	14 891	7 859	7 032	14 920	7 890	7 030	3 883	3 284	3 570	3 028	94	303	343	415
315	Landkreise Breisgau-Hochschwarzw.	9 205	4 843	4 362	9 222	4 857	4 365	2 100	1 820	2 523	2 217	49	165	185	163
316	Emmendingen	4 800	2 648	2 152	4 809	2 653	2 156	1 174	858	1 372	1 149	24	70	83	79
317	Ortenaukreis	16 496	9 139	7 357	16 516	9 158	7 358	4 063	3 164	4 721	3 686	71	274	303	234
31	Region Südlicher Oberrhein	45 392	24 489	20 903	45 467	24 558	20 909	11 220	9 126	12 186	10 080	238	812	914	891
Region Schwarzwald-Baar-Heuberg															
325	Landkreise Rottweil	7 313	3 967	3 346	7 316	3 971	3 345	1 782	1 379	2 044	1 717	32	115	113	134
326	Schwarzwald-Baar-Kreis	18 428	9 800	8 628	18 448	9 817	8 631	4 346	3 382	5 115	4 521	81	320	275	408
327	Tuttlingen	9 952	5 327	4 625	9 953	5 323	4 630	2 531	1 999	2 640	2 352	31	145	121	134
32	Region Schwarzwald-Baar-Heub.	35 693	19 094	16 599	35 717	19 111	16 606	8 659	6 760	9 799	8 590	144	580	509	676
Region Hochrhein-Bodensee															
335	Landkreise Konstanz	20 652	11 261	9 391	20 670	11 268	9 402	5 132	3 877	5 695	4 848	105	343	336	334
336	Lörrach	16 357	8 830	7 527	16 361	8 828	7 533	4 007	3 178	4 577	3 911	66	245	178	199
337	Waldshut	11 793	6 332	5 461	11 812	6 344	5 468	2 877	2 310	3 270	2 827	69	186	128	145
33	Region Hochrhein-Bodensee	48 802	26 423	22 379	48 843	26 440	22 403	12 016	9 365	13 542	11 586	240	774	642	678
3	Regierungsbezirk Freiburg	129 887	70 006	59 881	130 027	70 109	59 918	31 895	25 251	35 527	30 256	622	2 166	2 065	2 245
Regierungsbezirk Tübingen															
Region Neckar-Alb															
415	Landkreise Reutlingen	23 529	12 930	10 599	23 542	12 934	10 608	5 975	4 428	6 611	5 544	98	281	250	355
416	Tübingen	16 208	8 877	7 331	16 159	8 855	7 304	4 191	3 364	4 404	3 542	43	192	217	206
417	Zollernalbkreis	13 633	7 395	6 238	13 664	7 423	6 241	3 519	2 623	3 735	3 257	41	170	128	191
41	Region Neckar-Alb	53 370	29 202	24 168	53 365	29 212	24 153	13 685	10 415	14 750	12 343	182	643	595	752
Region Donau-Iller¹⁾															
421	Stadtkreis Ulm	13 334	7 456	5 878	13 349	7 463	5 886	3 210	2 580	4 002	2 927	58	172	193	207
425	Landkreise Alb-Donau-Kreis	10 989	6 050	4 939	11 014	6 065	4 949	2 869	2 191	3 055	2 510	50	137	91	111
426	Biberach	6 239	3 380	2 859	6 253	3 389	2 864	1 533	1 220	1 745	1 477	39	100	72	67
42	Region Donau-Iller	30 562	16 886	13 676	30 616	16 917	13 699	7 612	5 991	8 802	6 914	147	409	356	385
Region Bodensee-Oberschwaben															
435	Landkreise Bodenseekreis	13 228	7 262	5 966	13 247	7 279	5 968	3 211	2 430	3 830	3 134	54	205	184	199
436	Ravensburg	13 893	7 805	6 088	13 877	7 787	6 090	3 491	2 605	4 061	3 128	59	177	176	180
437	Sigmaringen	6 407	3 416	2 991	6 418	3 423	2 995	1 644	1 453	1 692	1 383	31	83	56	76
43	Region Bodensee-Oberschwaben	33 528	18 483	15 045	33 542	18 489	15 053	8 346	6 488	9 583	7 645	144	465	416	455
4	Regierungsbezirk Tübingen	117 460	64 571	52 889	117 523	64 618	52 905	29 643	22 894	33 135	26 902	473	1 517	1 367	1 592
Land Baden-Württemberg															
Insgesamt		849 776	472 779	376 997	849 677	472 568	377 109	209 730	158 580	247 352	194 934	3 728	11 128	11 758	12 467

1) Soweit Land Baden-Württemberg.

3. Ausländische Bevölkerung am Ort der Hauptwohnung in den Stadt- und Landkreisen Baden-Württembergs am 25. Mai 1987 nach überwiegendem Lebensunterhalt und Geschlecht

Schl.-Nr.	Kreis Region Regierungsbezirk Land	Ausländische Bevölkerung am Ort der Hauptwohnung			Darunter mit überwiegendem Lebensunterhalt durch					
					Erwerbs-/ Berufstätigkeit			Zuwendungen, Unterhalt durch Eltern, Ehegatte usw.		
		insgesamt	männlich	weiblich	zusammen	männlich	weiblich	zusammen	männlich	weiblich
		1	2	3	4	5	6	7	8	9

Regierungsbezirk Stuttgart

Region Mittlerer Neckar

111	Stadtkreis Stuttgart, L.-Hauptstadt	97 726	55 881	41 845	51 606	35 415	16 191	35 995	14 419	21 576
	Landkreise									
115	Böblingen	41 081	23 111	17 970	20 393	14 884	5 509	18 153	6 722	11 431
116	Esslingen	55 271	31 454	23 817	29 267	20 371	8 896	22 033	8 728	13 305
117	Göppingen	24 638	13 961	10 677	12 213	8 775	3 438	10 561	4 046	6 515
118	Ludwigsburg	58 036	32 516	25 520	28 759	20 389	8 370	24 708	9 507	15 201
119	Rems-Murr-Kreis	36 697	20 697	16 000	19 157	13 199	5 958	14 553	5 663	8 890
11	Region Mittlerer Neckar	313 449	177 620	135 829	161 395	113 033	48 362	126 003	49 085	76 918

Region Franken

121	Stadtkreis Heilbronn	14 371	7 997	6 374	6 406	4 632	1 774	6 517	2 453	4 064
	Landkreise									
125	Heilbronn	20 107	11 014	9 093	8 661	6 379	2 282	10 055	3 786	6 269
126	Hohenlohekreis	4 351	2 345	2 006	2 297	1 424	873	1 700	696	1 004
127	Schwäbisch Hall	7 053	3 935	3 118	3 281	2 281	1 000	3 038	1 230	1 808
128	Main-Tauber-Kreis	3 883	2 091	1 792	1 663	1 111	552	1 724	687	1 037
12	Region Franken	49 765	27 382	22 383	22 308	15 827	6 481	23 034	8 852	14 182

Region Ostwürttemberg

135	Landkreise									
	Heidenheim	10 552	5 766	4 786	4 874	3 356	1 518	4 815	1 869	2 946
136	Ostalbkreis	18 337	10 274	8 063	7 900	5 738	2 162	8 467	3 285	5 182
13	Region Ostwürttemberg	28 889	16 040	12 849	12 774	9 094	3 680	13 282	5 154	8 128
1	Regierungsbezirk Stuttgart	392 103	221 042	171 061	196 477	137 954	58 523	162 319	63 091	99 228

Regierungsbezirk Karlsruhe

Region Mittlerer Oberrhein

211	Stadtkreise									
	Baden-Baden	3 932	2 117	1 815	1 925	1 248	677	1 300	490	810
212	Karlsruhe	24 549	13 875	10 674	10 810	7 353	3 457	9 498	3 876	5 622
	Landkreise									
215	Karlsruhe	24 475	13 457	11 018	11 371	7 918	3 453	10 713	4 033	6 680
216	Rastatt	12 630	7 097	5 533	5 855	4 268	1 587	5 343	1 944	3 399
21	Region Mittlerer Oberrhein	65 586	36 546	29 040	29 961	20 787	9 174	26 854	10 343	16 511

Region Unterer Neckar

221	Stadtkreise									
	Heidelberg	13 289	7 176	6 113	5 776	3 642	2 134	4 861	2 035	2 826
222	Mannheim	44 386	25 632	18 754	18 429	14 000	4 429	18 950	7 152	11 798
	Landkreise									
225	Neckar-Odenwald-Kreis	6 158	3 251	2 907	2 553	1 743	810	2 830	1 066	1 764
226	Rhein-Neckar-Kreis	33 175	18 206	14 969	14 261	10 288	3 973	14 800	5 320	9 480
22	Region Unterer Neckar	97 008	54 265	42 743	41 019	29 673	11 346	41 441	15 573	25 868

Region Nordschwarzwald

231	Stadtkreis									
	Pforzheim	13 219	7 298	5 921	6 640	4 309	2 331	4 935	1 961	2 974
	Landkreise									
235	Calw	13 468	7 365	6 103	6 609	4 512	2 097	5 821	2 266	3 555
236	Enzkreis	14 001	7 717	6 284	7 136	4 817	2 319	5 958	2 375	3 583
237	Freudenstadt	6 742	3 608	3 134	3 029	2 075	954	3 045	1 195	1 850
23	Region Nordschwarzwald	47 430	25 988	21 442	23 414	15 713	7 701	19 759	7 797	11 962
2	Regierungsbezirk Karlsruhe	210 024	116 799	93 225	94 394	66 173	28 221	88 054	33 713	54 341

Noch: 3. Ausländische Bevölkerung am Ort der Hauptwohnung in den Stadt- und Landkreisen Baden-Württembergs am 25. Mai 1987
nach überwiegendem Lebensunterhalt und Geschlecht

Schl.-Nr.	Kreis Region Regierungsbezirk Land	Ausländische Bevölkerung am Ort der Hauptwohnung			Darunter mit überwiegendem Lebensunterhalt durch					
					Erwerbs-/ Berufstätigkeit			Zuwendungen, Unterhalt durch Eltern, Ehegatte usw.		
		insgesamt	männlich	weiblich	zusammen	männlich	weiblich	zusammen	männlich	weiblich
		1	2	3	4	5	6	7	8	9
Regierungsbezirk Freiburg										
Region Südlicher Oberrhein										
311	Stadtkreis Freiburg im Breisgau	14 920	7 890	7 030	6 014	3 802	2 212	5 583	2 301	3 282
	Landkreise									
315	Breisgau-Hochschwarzw.	9 222	4 857	4 365	4 370	2 854	1 516	3 775	1 352	2 423
316	Emmendingen	4 809	2 653	2 156	2 250	1 532	718	1 795	651	1 144
317	Ortenaukreis	16 516	9 158	7 358	7 688	5 403	2 285	6 703	2 470	4 233
31	Region Südlicher Oberrhein	45 467	24 558	20 909	20 322	13 591	6 731	17 856	6 774	11 082
Region Schwarzwald-Baar-Heuberg										
	Landkreise									
325	Rottweil	7 316	3 971	3 345	3 483	2 321	1 162	2 930	1 147	1 783
326	Schwarzwald-Baar-Kreis	18 448	9 817	8 631	9 376	5 823	3 553	7 161	2 954	4 207
327	Tuttlingen	9 953	5 323	4 630	4 684	3 061	1 623	4 320	1 725	2 595
32	Region Schwarzwald-Baar-Heub.	35 717	19 111	16 606	17 543	11 205	6 338	14 411	5 826	8 585
Region Hochrhein-Bodensee										
	Landkreise									
335	Konstanz	20 670	11 268	9 402	9 621	6 520	3 101	8 280	3 116	5 164
336	Lörrach	16 361	8 828	7 533	7 392	5 259	2 133	7 126	2 567	4 559
337	Waldshut	11 812	6 344	5 468	5 495	3 857	1 638	5 113	1 785	3 328
33	Region Hochrhein-Bodensee	48 843	26 440	22 403	22 508	15 636	6 872	20 519	7 468	13 051
3	Regierungsbezirk Freiburg	130 027	70 109	59 918	60 373	40 432	19 941	52 786	20 068	32 718
Regierungsbezirk Tübingen										
Region Neckar-Alb										
	Landkreise									
415	Reutlingen	23 542	12 934	10 608	11 840	7 515	4 325	9 238	3 938	5 300
416	Tübingen	16 159	8 855	7 304	7 140	4 839	2 301	6 833	2 723	4 110
417	Zollernalbkreis	13 664	7 423	6 241	6 804	4 180	2 624	5 526	2 390	3 136
41	Region Neckar-Alb	53 365	29 212	24 153	25 784	16 534	9 250	21 597	9 051	12 546
Region Donau-Iller ¹⁾										
	Stadtkreis									
421	Ulm	13 349	7 463	5 886	5 708	4 052	1 656	5 726	2 218	3 508
	Landkreise									
425	Alb-Donau-Kreis	11 014	6 065	4 949	4 698	3 330	1 368	5 260	2 062	3 198
426	Biberach	6 253	3 389	2 864	2 591	1 879	712	2 838	1 061	1 777
42	Region Donau-Iller	30 616	16 917	13 699	12 997	9 261	3 736	13 824	5 341	8 483
Region Bodensee-Oberschwaben										
	Landkreise									
435	Bodenseekreis	13 247	7 279	5 968	6 061	4 420	1 641	5 866	2 089	3 777
436	Ravensburg	13 877	7 787	6 090	6 310	4 530	1 780	5 896	2 171	3 725
437	Sigmaringen	6 418	3 423	2 995	2 789	1 892	897	2 991	1 158	1 833
43	Region Bodensee-Oberschwaben	33 542	18 489	15 053	15 160	10 842	4 318	14 753	5 418	9 335
4	Regierungsbezirk Tübingen	117 523	64 618	52 905	53 941	36 637	17 304	50 174	19 810	30 364
Land Baden-Württemberg										
	Insgesamt	849 677	472 568	377 109	405 185	281 196	123 989	353 333	136 682	216 651

1) Soweit Land Baden-Württemberg.

4. Ausländische Bevölkerung am Ort der Hauptwohnung in den Stadt- und Landkreisen Baden-Württembergs am 25. Mai 1987 nach Beteiligung am Erwerbsleben und Geschlecht

Schl.-Nr.	Kreis Region Regierungsbezirk Land	Ausländische Bevölkerung am Ort der Hauptwohnung			Und zwar								
					Nichterwerbspersonen			Erwerbspersonen			Erwerbstätige		
		ins- gesamt	männ- lich	weib- lich	zu- sammen	männ- lich	weib- lich	zu- sammen	männ- lich	weib- lich	zu- sammen	männ- lich	weib- lich
		1	2	3	4	5	6	7	8	9	10	11	12

Regierungsbezirk Stuttgart

Region Mittlerer Neckar

111	Stadtkreis Stuttgart, L.-Hauptstadt	97 726	55 881	41 845	40 240	17 365	22 875	57 486	38 516	18 970	53 385	36 059	17 326
	Landkreise												
115	Böblingen	41 081	23 111	17 970	18 382	7 295	11 087	22 699	15 816	6 883	21 546	15 185	6 361
116	Esslingen	55 271	31 454	23 817	23 228	9 753	13 475	32 043	21 701	10 342	30 365	20 760	9 605
117	Göppingen	24 638	13 961	10 677	11 182	4 547	6 635	13 456	9 414	4 042	12 610	8 940	3 670
118	Ludwigsburg	58 036	32 516	25 520	25 837	10 528	15 309	32 199	21 988	10 211	30 037	20 860	9 177
119	Rems-Murr-Kreis	36 697	20 697	16 000	15 461	6 450	9 011	21 236	14 247	6 989	19 940	13 463	6 477
11	Region Mittlerer Neckar	313 449	177 620	135 829	134 330	55 938	78 392	179 119	121 682	57 437	167 883	115 267	52 616

Region Franken

121	Stadtkreis Heilbronn	14 371	7 997	6 374	6 921	2 767	4 154	7 450	5 230	2 220	6 656	4 721	1 935
	Landkreise												
125	Heilbronn	20 107	11 014	9 093	10 273	4 065	6 208	9 834	6 949	2 885	9 103	6 522	2 581
126	Hohenlohekreis	4 351	2 345	2 006	1 826	808	1 018	2 525	1 537	988	2 394	1 453	941
127	Schwäbisch Hall	7 053	3 935	3 118	3 319	1 442	1 877	3 734	2 493	1 241	3 417	2 317	1 100
128	Main-Tauber-Kreis	3 883	2 091	1 792	1 949	839	1 110	1 934	1 252	682	1 770	1 150	620
12	Region Franken	49 765	27 382	22 383	24 288	9 921	14 367	25 477	17 461	8 016	23 340	16 163	7 177

Region Ostwürttemberg

135	Landkreise												
	Heidenheim	10 552	5 766	4 786	4 976	2 036	2 940	5 576	3 730	1 846	5 071	3 432	1 639
136	Ostalbkreis	18 337	10 274	8 063	9 129	3 826	5 303	9 208	6 448	2 760	8 245	5 882	2 363
13	Region Ostwürttemberg	28 889	16 040	12 849	14 105	5 862	8 243	14 784	10 178	4 606	13 316	9 314	4 002
1	Regierungsbezirk Stuttgart	392 103	221 042	171 061	172 723	71 721	101 002	219 380	149 321	70 059	204 539	140 744	63 795

Regierungsbezirk Karlsruhe

Region Mittlerer Oberrhein

211	Stadtkreise												
	Baden-Baden	3 932	2 117	1 815	1 786	766	1 020	2 146	1 351	795	2 016	1 269	747
212	Karlsruhe	24 549	13 875	10 674	11 472	5 169	6 303	13 077	8 706	4 371	11 340	7 573	3 767
	Landkreise												
215	Karlsruhe	24 475	13 457	11 018	11 547	4 714	6 833	12 928	8 743	4 185	11 830	8 084	3 746
216	Rastatt	12 630	7 097	5 533	5 924	2 375	3 549	6 706	4 722	1 984	6 085	4 336	1 749
21	Region Mittlerer Oberrhein	65 586	36 546	29 040	30 729	13 024	17 705	34 857	23 522	11 335	31 271	21 262	10 009

Region Unterer Neckar

221	Stadtkreise												
	Heidelberg	13 289	7 176	6 113	6 537	2 975	3 562	6 752	4 201	2 551	6 081	3 766	2 315
222	Mannheim	44 386	25 632	18 754	22 061	9 108	12 953	22 325	16 524	5 801	19 174	14 327	4 847
	Landkreise												
225	Neckar-Odenwald-Kreis	6 158	3 251	2 907	3 069	1 249	1 820	3 089	2 002	1 087	2 693	1 795	898
226	Rhein-Neckar-Kreis	33 175	18 206	14 969	16 387	6 577	9 810	16 788	11 629	5 159	15 024	10 563	4 461
22	Region Unterer Neckar	97 008	54 265	42 743	48 054	19 909	28 145	48 954	34 356	14 598	42 972	30 451	12 521

Region Nordschwarzwald

231	Stadtkreis												
	Pforzheim	13 219	7 298	5 921	5 672	2 492	3 180	7 547	4 806	2 741	6 830	4 384	2 446
	Landkreise												
235	Calw	13 468	7 365	6 103	6 205	2 555	3 650	7 263	4 810	2 453	6 885	4 611	2 274
236	Enzkreis	14 001	7 717	6 284	6 120	2 518	3 602	7 881	5 199	2 682	7 387	4 899	2 488
237	Freudenstadt	6 742	3 608	3 134	3 371	1 402	1 969	3 371	2 206	1 165	3 168	2 114	1 054
23	Region Nordschwarzwald	47 430	25 988	21 442	21 368	8 967	12 401	26 062	17 021	9 041	24 270	16 008	8 262
2	Regierungsbezirk Karlsruhe	210 024	116 799	93 225	100 151	41 900	58 251	109 873	74 899	34 974	98 513	67 721	30 792

Noch: 4. **Ausländische Bevölkerung am Ort der Hauptwohnung in den Stadt- und Landkreisen Baden-Württembergs am 25. Mai 1987 nach Beteiligung am Erwerbsleben und Geschlecht**

Schl.-Nr.	Kreis Region Regierungsbezirk Land	Ausländische Bevölkerung am Ort der Hauptwohnung			Und zwar								
					Nichterwerbspersonen			Erwerbspersonen			Erwerbstätige		
		ins- gesamt	männ- lich	weib- lich	zu- sammen	männ- lich	weib- lich	zu- sammen	männ- lich	weib- lich	zu- sammen	männ- lich	weib- lich
		1	2	3	4	5	6	7	8	9	10	11	12
Regierungsbezirk Freiburg													
Region Südlicher Oberrhein													
311	Stadtkreis Freiburg im Breisgau	14 920	7 890	7 030	7 556	3 268	4 288	7 364	4 622	2 742	6 290	3 923	2 367
	Landkreise												
315	Breisgau-Hochschwarzw.	9 222	4 857	4 365	4 281	1 696	2 585	4 941	3 161	1 780	4 587	2 932	1 655
316	Emmendingen	4 809	2 653	2 156	2 180	933	1 247	2 629	1 720	909	2 347	1 557	790
317	Ortenaukreis	16 516	9 158	7 358	7 579	3 080	4 499	8 937	6 078	2 859	8 072	5 522	2 550
31	Region Südlicher Oberrhein	45 467	24 558	20 909	21 596	8 977	12 619	23 871	15 581	8 290	21 296	13 934	7 362
Region Schwarzwald-Baar-Heuberg													
	Landkreise												
325	Rottweil	7 316	3 971	3 345	3 324	1 425	1 899	3 992	2 546	1 446	3 606	2 354	1 252
326	Schwarzwald-Baar-Kreis	18 448	9 817	8 631	7 728	3 325	4 403	10 720	6 492	4 228	9 686	5 942	3 744
327	Tuttlingen	9 953	5 323	4 630	4 626	1 948	2 678	5 327	3 375	1 952	4 852	3 125	1 727
32	Region Schwarzwald-Baar-Heub.	35 717	19 111	16 606	15 678	6 698	8 980	20 039	12 413	7 626	18 144	11 421	6 723
Region Hochrhein-Bodensee													
	Landkreise												
335	Konstanz	20 670	11 268	9 402	9 654	4 045	5 609	11 016	7 223	3 793	10 074	6 654	3 420
336	Lörrach	16 361	8 828	7 533	7 956	3 095	4 861	8 405	5 733	2 672	7 810	5 382	2 428
337	Waldshut	11 812	6 344	5 468	5 628	2 180	3 448	6 184	4 164	2 020	5 749	3 920	1 829
33	Region Hochrhein-Bodensee	48 843	26 440	22 403	23 238	9 320	13 918	25 605	17 120	8 485	23 633	15 956	7 677
3	Regierungsbezirk Freiburg	130 027	70 109	59 918	60 512	24 995	35 517	69 515	45 114	24 401	63 073	41 311	21 762
Regierungsbezirk Tübingen													
Region Neckar-Alb													
	Landkreise												
415	Reutlingen	23 542	12 934	10 608	10 240	4 618	5 622	13 302	8 316	4 986	12 219	7 658	4 561
416	Tübingen	16 159	8 855	7 304	7 952	3 446	4 506	8 207	5 409	2 798	7 495	4 967	2 528
417	Zollernalbkreis	13 664	7 423	6 241	6 077	2 841	3 236	7 587	4 582	3 005	7 068	4 253	2 815
41	Region Neckar-Alb	53 365	29 212	24 153	24 269	10 905	13 364	29 096	18 307	10 789	26 782	16 878	9 904
Region Donau-Iller ¹⁾													
	Stadtkreis												
421	Ulm	13 349	7 463	5 886	6 411	2 633	3 778	6 938	4 830	2 108	5 964	4 139	1 825
	Landkreise												
425	Alb-Donau-Kreis	11 014	6 065	4 949	5 638	2 379	3 259	5 376	3 686	1 690	4 918	3 404	1 514
426	Biberach	6 253	3 389	2 864	3 262	1 298	1 964	2 991	2 091	900	2 713	1 917	796
42	Region Donau-Iller	30 616	16 917	13 699	15 311	6 310	9 001	15 305	10 607	4 698	13 595	9 460	4 135
Region Bodensee-Oberschwaben													
	Landkreise												
435	Bodenseekreis	13 247	7 279	5 968	6 419	2 530	3 889	6 828	4 749	2 079	6 404	4 510	1 894
436	Ravensburg	13 877	7 787	6 090	6 656	2 771	3 885	7 221	5 016	2 205	6 683	4 656	2 027
437	Sigmaringen	6 418	3 423	2 995	3 198	1 291	1 907	3 220	2 132	1 088	2 897	1 926	971
43	Region Bodensee-Oberschwaben	33 542	18 489	15 053	16 273	6 592	9 681	17 269	11 897	5 372	15 984	11 092	4 892
4	Regierungsbezirk Tübingen	117 523	64 618	52 905	55 853	23 807	32 046	61 670	40 811	20 859	56 361	37 430	18 931
Land Baden-Württemberg													
	Insgesamt	849 677	472 568	377 109	389 239	162 423	226 816	460 438	310 145	150 293	422 486	287 206	135 280

1) Soweit Land Baden-Württemberg.

5. Ausländische Erwerbstätige am Ort der Hauptwohnung in den Stadt- und Landkreisen Baden-Württembergs am 25. Mai 1987 nach Wirtschaftsbereichen und Geschlecht

Schl.-Nr.	Kreis Region Regierungsbezirk Land	Ausländische Erwerbstätige			Davon im Wirtschaftsbereich											
					Land- und Forstwirtschaft			Produzierendes Gewerbe			Handel, Verkehr und Nachrichtenübermittlung			Übrige Wirtschaftsbereiche		
		ins- gesamt	männ- lich	weib- lich	zu- sammen	männ- lich	weib- lich	zu- sammen	männ- lich	weib- lich	zu- sammen	männ- lich	weib- lich	zu- sammen	männ- lich	weib- lich
		1	2	3	4	5	6	7	8	9	10	11	12	13	14	15

Regierungsbezirk Stuttgart

Region Mittlerer Neckar

111	Stadtkreis Stuttgart, L.-Hauptstadt	53 385	36 059	17 326	352	284	68	31 032	24 222	6 810	7 364	5 078	2 286	14 637	6 475	8 162
	Landkreise															
115	Böblingen	21 546	15 185	6 361	190	160	30	16 446	12 705	3 741	1 377	825	552	3 533	1 495	2 038
116	Esslingen	30 365	20 760	9 605	242	168	74	23 386	16 920	6 466	2 489	1 708	781	4 248	1 964	2 284
117	Göppingen	12 610	8 940	3 670	70	53	17	10 219	7 738	2 481	734	514	220	1 587	635	952
118	Ludwigsburg	30 037	20 860	9 177	265	182	83	22 376	16 598	5 778	2 957	2 089	868	4 439	1 991	2 448
119	Rems-Murr-Kreis	19 940	13 463	6 477	181	136	45	15 485	11 115	4 370	1 529	1 002	527	2 745	1 210	1 535
11	Region Mittlerer Neckar	167 883	115 267	52 616	1 300	983	317	118 944	89 298	29 646	16 450	11 216	5 234	31 189	13 770	17 419

Region Franken

121	Stadtkreis Heilbronn	6 656	4 721	1 935	35	29	6	4 654	3 605	1 049	758	536	222	1 209	551	658
	Landkreise															
125	Heilbronn	9 103	6 522	2 581	114	63	51	7 079	5 453	1 626	629	413	216	1 281	593	688
126	Hohenlohekreis	2 394	1 453	941	34	22	12	1 951	1 209	742	108	74	34	301	148	153
127	Schwäbisch Hall	3 417	2 317	1 100	54	48	6	2 450	1 776	674	229	161	68	684	332	352
128	Main-Tauber-Kreis	1 770	1 150	620	15	5	10	1 150	867	283	106	66	40	499	212	287
12	Region Franken	23 340	16 163	7 177	252	167	85	17 284	12 910	4 374	1 830	1 250	580	3 974	1 836	2 138

Region Ostwürttemberg

135	Landkreise Heidenheim	5 071	3 432	1 639	20	14	6	4 272	3 020	1 252	218	137	81	561	261	300
136	Ostalbkreis	8 245	5 882	2 363	97	75	22	6 674	5 063	1 611	362	224	138	1 112	520	592
13	Region Ostwürttemberg	13 316	9 314	4 002	117	89	28	10 946	8 083	2 863	580	361	219	1 673	781	892
1	Regierungsbezirk Stuttgart	204 539	140 744	63 795	1 669	1 239	430	147 174	110 291	36 883	18 860	12 827	6 033	36 836	16 387	20 449

Regierungsbezirk Karlsruhe

Region Mittlerer Oberrhein

211	Stadtkreise Baden-Baden	2 016	1 269	747	51	49	2	633	541	92	192	125	67	1 140	554	586
212	Karlsruhe	11 340	7 573	3 767	82	74	8	5 631	4 435	1 196	1 509	1 052	457	4 118	2 012	2 106
	Landkreise															
215	Karlsruhe	11 830	8 084	3 746	74	54	20	8 652	6 347	2 305	834	569	265	2 270	1 114	1 156
216	Rastatt	6 085	4 336	1 749	75	53	22	4 591	3 537	1 054	394	272	122	1 025	474	551
21	Region Mittlerer Oberrhein	31 271	21 262	10 009	282	230	52	19 507	14 860	4 647	2 929	2 018	911	8 553	4 154	4 399

Region Unterer Neckar

221	Stadtkreise Heidelberg	6 081	3 766	2 315	36	30	6	1 903	1 518	385	607	390	217	3 535	1 828	1 707
222	Mannheim	19 174	14 327	4 847	107	86	21	11 419	9 981	1 438	2 268	1 567	701	5 380	2 693	2 687
	Landkreise															
225	Neckar-Odenwald-Kreis	2 693	1 795	898	23	18	5	2 034	1 446	588	170	103	67	466	228	238
226	Rhein-Neckar-Kreis	15 024	10 563	4 461	149	123	26	9 878	7 728	2 150	1 409	940	469	3 588	1 772	1 816
22	Region Unterer Neckar	42 972	30 451	12 521	315	257	58	25 234	20 673	4 561	4 454	3 000	1 454	12 969	6 521	6 448

Region Nordschwarzwald

231	Stadtkreis Pforzheim	6 830	4 384	2 446	61	51	10	4 992	3 472	1 520	646	354	292	1 131	507	624
	Landkreise															
235	Calw	6 885	4 611	2 274	149	137	12	4 992	3 781	1 211	351	236	115	1 393	457	936
236	Enzkreis	7 387	4 899	2 488	61	52	9	6 036	4 188	1 848	438	281	157	852	378	474
237	Freudenstadt	3 168	2 114	1 054	29	17	12	2 163	1 680	483	193	139	54	783	278	505
23	Region Nordschwarzwald	24 270	16 008	8 262	300	257	43	18 183	13 121	5 062	1 628	1 010	618	4 159	1 620	2 539
2	Regierungsbezirk Karlsruhe	98 513	67 721	30 792	897	744	153	62 924	48 654	14 270	9 011	6 028	2 983	25 681	12 295	13 386

Noch: **5. Ausländische Erwerbstätige am Ort der Hauptwohnung in den Stadt- und Landkreisen Baden-Württembergs am 25. Mai 1987 nach Wirtschaftsbereichen und Geschlecht**

Schl.-Nr.	Kreis Region Regierungsbezirk Land	Ausländische Erwerbstätige			Davon im Wirtschaftsbereich											
					Land- und Forstwirtschaft			Produzierendes Gewerbe			Handel, Verkehr und Nachrichtenübermittlung			Übrige Wirtschaftsbereiche		
		ins- gesamt	männ- lich	weib- lich	zu- sammen	männ- lich	weib- lich	zu- sammen	männ- lich	weib- lich	zu- sammen	männ- lich	weib- lich	zu- sammen	männ- lich	weib- lich
		1	2	3	4	5	6	7	8	9	10	11	12	13	14	15

Regierungsbezirk Freiburg

Region Südlicher Oberrhein

311	Stadtkreis Freiburg im Breisgau	6 290	3 923	2 367	25	20	5	2 354	1 971	383	737	487	250	3 174	1 445	1 729
315	Landkreise Breisgau-Hochschwarzw.	4 587	2 932	1 655	53	43	10	2 440	1 866	574	402	250	152	1 692	773	919
316	Emmendingen	2 347	1 557	790	23	17	6	1 596	1 135	461	204	142	62	524	263	261
317	Ortenaukreis	8 072	5 522	2 550	86	46	40	5 177	3 885	1 292	763	531	232	2 046	1 060	986
31	Region Südlicher Oberrhein	21 296	13 934	7 362	187	126	61	11 567	8 857	2 710	2 106	1 410	696	7 436	3 541	3 895

Region Schwarzwald-Baar-Heuberg

325	Landkreise Rottweil	3 606	2 354	1 252	28	25	3	2 898	1 996	902	179	117	62	501	216	285
326	Schwarzwald-Baar-Kreis	9 686	5 942	3 744	40	33	7	7 756	4 931	2 825	578	398	180	1 312	580	732
327	Tuttlingen	4 852	3 125	1 727	30	18	12	3 997	2 678	1 319	225	143	82	600	286	314
32	Region Schwarzwald-Baar-Heub.	18 144	11 421	6 723	98	76	22	14 651	9 605	5 046	982	658	324	2 413	1 082	1 331

Region Hochrhein-Bodensee

335	Landkreise Konstanz	10 074	6 654	3 420	159	140	19	6 476	4 833	1 643	976	588	388	2 463	1 093	1 370
336	Lörrach	7 810	5 382	2 428	85	70	15	5 374	4 168	1 206	808	534	274	1 543	610	933
337	Waldshut	5 749	3 920	1 829	42	32	10	4 361	3 276	1 085	316	185	131	1 030	427	603
33	Region Hochrhein-Bodensee	23 633	15 956	7 677	286	242	44	16 211	12 277	3 934	2 100	1 307	793	5 036	2 130	2 906
3	Regierungsbezirk Freiburg	63 073	41 311	21 762	571	444	127	42 429	30 739	11 690	5 188	3 375	1 813	14 885	6 753	8 132

Regierungsbezirk Tübingen

Region Neckar-Alb

415	Landkreise Reutlingen	12 219	7 658	4 561	78	66	12	9 717	6 321	3 396	767	503	264	1 657	768	889
416	Tübingen	7 495	4 967	2 528	60	44	16	4 602	3 539	1 063	504	334	170	2 329	1 050	1 279
417	Zollernalbkreis	7 068	4 253	2 815	123	106	17	5 945	3 598	2 347	299	207	92	701	342	359
41	Region Neckar-Alb	26 782	16 878	9 904	261	216	45	20 264	13 458	6 806	1 570	1 044	526	4 687	2 160	2 527

Region Donau-Iller¹⁾

421	Stadtkreis Ulm	5 964	4 139	1 825	49	43	6	3 741	2 913	828	779	580	199	1 395	603	792
425	Landkreise Alb-Donau-Kreis	4 918	3 404	1 514	42	31	11	3 955	2 917	1 038	311	185	126	610	271	339
426	Biberach	2 713	1 917	796	44	33	11	2 032	1 555	477	134	88	46	503	241	262
42	Region Donau-Iller	13 595	9 460	4 135	135	107	28	9 728	7 385	2 343	1 224	853	371	2 508	1 115	1 393

Region Bodensee-Oberschwaben

435	Landkreise Bodenseekreis	6 404	4 510	1 894	67	52	15	4 566	3 706	860	417	225	192	1 354	527	827
436	Ravensburg	6 683	4 656	2 027	113	84	29	4 829	3 752	1 077	408	268	140	1 333	552	781
437	Sigmaringen	2 897	1 926	971	75	61	14	2 211	1 556	655	157	106	51	454	203	251
43	Region Bodensee-Oberschwaben	15 984	11 092	4 892	255	197	58	11 606	9 014	2 592	982	599	383	3 141	1 282	1 859
4	Regierungsbezirk Tübingen	56 361	37 430	18 931	651	520	131	41 598	29 857	11 741	3 776	2 496	1 280	10 336	4 557	5 779

Land Baden-Württemberg

Insgesamt	422 486	287 206	135 280	3 788	2 947	841	294 125	219 541	74 584	36 835	24 726	12 109	87 738	39 992	47 746
-----------	---------	---------	---------	-------	-------	-----	---------	---------	--------	--------	--------	--------	--------	--------	--------

1) Soweit Land Baden-Württemberg.

6. Ausländische Erwerbstätige am Ort der Hauptwohnung in den Stadt- und Landkreisen Baden-Württembergs am 25. Mai 1987 nach Stellung im Beruf und Geschlecht

Schl.-Nr.	Kreis Region Regierungsbezirk Land	Ausländische Erwerbstätige			Darunter nach Stellung im Beruf								
					Selbständige			Angestellte			Arbeiter		
		ins- gesamt	männ- lich	weib- lich	zu- sammen	männ- lich	weib- lich	zu- sammen	männ- lich	weib- lich	zu- sammen	männ- lich	weib- lich
		1	2	3	4	5	6	7	8	9	10	11	12
Regierungsbezirk Stuttgart													
Region Mittlerer Neckar													
111	Stadtkreis Stuttgart, L.-Hauptstadt	53 385	36 059	17 326	2 082	1 528	554	9 829	4 959	4 870	39 105	28 201	10 904
115	Landkreise Böblingen	21 546	15 185	6 361	650	482	168	3 050	1 785	1 265	16 995	12 408	4 587
116	Esslingen	30 365	20 760	9 605	924	701	223	3 633	2 020	1 613	24 575	17 260	7 315
117	Göppingen	12 610	8 940	3 670	356	270	86	1 114	619	495	10 584	7 712	2 872
118	Ludwigsburg	30 037	20 860	9 177	966	744	222	3 858	2 155	1 703	23 860	17 167	6 693
119	Rems-Murr-Kreis	19 940	13 463	6 477	650	513	137	2 399	1 329	1 070	16 121	11 154	4 967
11	Region Mittlerer Neckar	167 883	115 267	52 616	5 628	4 238	1 390	23 883	12 867	11 016	131 240	93 902	37 338
Region Franken													
121	Stadtkreis Heilbronn	6 656	4 721	1 935	220	172	48	742	409	333	5 342	3 928	1 414
125	Landkreise Heilbronn	9 103	6 522	2 581	292	225	67	882	501	381	7 410	5 494	1 916
126	Hohenlohekreis	2 394	1 453	941	71	55	16	191	106	85	2 003	1 217	786
127	Schwäbisch Hall	3 417	2 317	1 100	170	124	46	405	232	173	2 650	1 846	804
128	Main-Tauber-Kreis	1 770	1 150	620	80	68	12	265	148	117	1 283	842	441
12	Region Franken	23 340	16 163	7 177	833	644	189	2 485	1 396	1 089	18 688	13 327	5 361
Region Ostwürttemberg													
135	Landkreise Heidenheim	5 071	3 432	1 639	144	116	28	404	233	171	4 262	2 909	1 353
136	Ostalbkreis	8 245	5 882	2 363	279	214	65	741	413	328	6 744	4 950	1 794
13	Region Ostwürttemberg	13 316	9 314	4 002	423	330	93	1 145	646	499	11 006	7 859	3 147
1	Regierungsbezirk Stuttgart	204 539	140 744	63 795	6 884	5 212	1 672	27 513	14 909	12 604	160 934	115 088	45 846
Regierungsbezirk Karlsruhe													
Region Mittlerer Oberrhein													
211	Stadtkreise Baden-Baden	2 016	1 269	747	151	103	48	616	328	288	1 120	770	350
212	Karlsruhe	11 340	7 573	3 767	773	575	198	2 660	1 572	1 088	7 030	4 885	2 145
215	Landkreise Karlsruhe	11 830	8 084	3 746	544	402	142	1 559	923	636	9 002	6 284	2 718
216	Rastatt	6 085	4 336	1 749	237	183	54	786	455	331	4 740	3 506	1 234
21	Region Mittlerer Oberrhein	31 271	21 262	10 009	1 705	1 263	442	5 621	3 278	2 343	21 892	15 445	6 447
Region Unterer Neckar													
221	Stadtkreise Heidelberg	6 081	3 766	2 315	560	408	152	2 373	1 321	1 052	2 558	1 687	871
222	Mannheim	19 174	14 327	4 847	870	597	273	3 535	2 050	1 485	13 535	10 870	2 665
225	Landkreise Neckar-Odenwald-Kreis	2 693	1 795	898	113	79	34	275	150	125	2 130	1 467	663
226	Rhein-Neckar-Kreis	15 024	10 563	4 461	860	665	195	2 787	1 587	1 200	10 433	7 740	2 693
22	Region Unterer Neckar	42 972	30 451	12 521	2 403	1 749	654	8 970	5 108	3 862	28 656	21 764	6 892
Region Nordschwarzwald													
231	Stadtkreis Pforzheim	6 830	4 384	2 446	274	224	50	829	422	407	5 404	3 552	1 852
235	Landkreise Calw	6 885	4 611	2 274	172	127	45	743	382	361	5 655	3 900	1 755
236	Enzkreis	7 387	4 899	2 488	229	195	34	746	414	332	6 068	4 102	1 966
237	Freudenstadt	3 168	2 114	1 054	118	81	37	423	201	222	2 473	1 741	732
23	Region Nordschwarzwald	24 270	16 008	8 262	793	627	166	2 741	1 419	1 322	19 600	13 295	6 305
2	Regierungsbezirk Karlsruhe	98 513	67 721	30 792	4 901	3 639	1 262	17 332	9 805	7 527	70 148	50 504	19 644

Noch: 6. **Ausländische Erwerbstätige am Ort der Hauptwohnung in den Stadt- und Landkreisen Baden-Württembergs am 25. Mai 1987 nach Stellung im Beruf und Geschlecht**

Schl.-Nr.	Kreis Region Regierungsbezirk Land	Ausländische Erwerbstätige			Darunter nach Stellung im Beruf								
					Selbständige			Angestellte			Arbeiter		
		ins- gesamt	männ- lich	weib- lich	zu- sammen	männ- lich	weib- lich	zu- sammen	männ- lich	weib- lich	zu- sammen	männ- lich	weib- lich
		1	2	3	4	5	6	7	8	9	10	11	12

Regierungsbezirk Freiburg

Region Südlicher Oberrhein

311	Stadtkreis Freiburg im Breisgau	6 290	3 923	2 367	467	332	135	1 932	1 028	904	3 286	2 203	1 083
315	Landkreise Breisgau-Hochschwarzw.	4 587	2 932	1 655	264	187	77	1 141	613	528	2 847	1 940	907
316	Emmendingen	2 347	1 557	790	149	117	32	475	286	189	1 581	1 077	504
317	Ortenaukreis	8 072	5 522	2 550	410	315	95	1 448	788	660	5 664	4 083	1 581
31	Region Südlicher Oberrhein	21 296	13 934	7 362	1 290	951	339	4 996	2 715	2 281	13 378	9 303	4 075

Region Schwarzwald-Baar-Heuberg

325	Landkreise Rottweil	3 606	2 354	1 252	128	93	35	353	193	160	2 962	1 978	984
326	Schwarzwald-Baar-Kreis	9 686	5 942	3 744	266	215	51	1 005	569	436	7 952	4 877	3 075
327	Tuttlingen	4 852	3 125	1 727	151	112	39	400	207	193	4 055	2 645	1 410
32	Region Schwarzwald-Baar-Heub.	18 144	11 421	6 723	545	420	125	1 758	969	789	14 969	9 500	5 469

Region Hochrhein-Bodensee

335	Landkreise Konstanz	10 074	6 654	3 420	501	382	119	1 872	1 005	867	7 099	4 917	2 182
336	Lörrach	7 810	5 382	2 428	306	233	73	1 278	665	613	5 834	4 277	1 557
337	Waldshut	5 749	3 920	1 829	250	196	54	783	443	340	4 420	3 125	1 295
33	Region Hochrhein-Bodensee	23 633	15 956	7 677	1 057	811	246	3 933	2 113	1 820	17 353	12 319	5 034
3	Regierungsbezirk Freiburg	63 073	41 311	21 762	2 892	2 182	710	10 687	5 797	4 890	45 700	31 122	14 578

Regierungsbezirk Tübingen

Region Neckar-Alb

415	Landkreise Reutlingen	12 219	7 658	4 561	414	311	103	1 359	741	618	9 905	6 274	3 631
416	Tübingen	7 495	4 967	2 528	265	202	63	1 373	743	630	5 355	3 705	1 650
417	Zollernalbkreis	7 068	4 253	2 815	226	167	59	532	296	236	6 018	3 616	2 402
41	Region Neckar-Alb	26 782	16 878	9 904	905	680	225	3 264	1 780	1 484	21 278	13 595	7 683

Region Donau-Iller¹⁾

421	Stadtkreis Ulm	5 964	4 139	1 825	188	152	36	780	434	346	4 701	3 371	1 330
425	Landkreise Alb-Donau-Kreis	4 918	3 404	1 514	139	101	38	427	265	162	4 072	2 868	1 204
426	Biberach	2 713	1 917	796	158	123	35	351	183	168	2 022	1 493	529
42	Region Donau-Iller	13 595	9 460	4 135	485	376	109	1 558	882	676	10 795	7 732	3 063

Region Bodensee-Oberschwaben

435	Landkreise Bodenseekreis	6 404	4 510	1 894	260	190	70	1 199	713	486	4 570	3 400	1 170
436	Ravensburg	6 683	4 656	2 027	269	203	66	1 004	577	427	5 026	3 661	1 365
437	Sigmaringen	2 897	1 926	971	122	88	34	275	128	147	2 363	1 637	726
43	Region Bodensee-Oberschwaben	15 984	11 092	4 892	651	481	170	2 478	1 418	1 060	11 959	8 698	3 261
4	Regierungsbezirk Tübingen	56 361	37 430	18 931	2 041	1 537	504	7 300	4 080	3 220	44 032	30 025	14 007

Land Baden-Württemberg

Insgesamt	422 486	287 206	135 280	16 718	12 570	4 148	62 832	34 591	28 241	320 814	226 739	94 075
------------------	----------------	----------------	----------------	---------------	---------------	--------------	---------------	---------------	---------------	----------------	----------------	---------------

1) Soweit Land Baden-Württemberg.

7. Ausländische Bezugspersonen innerhalb des Haushalts am Ort der Hauptwohnung in den Stadt- und Landkreisen Baden-

Schl.-Nr.	Kreis Region Regierungsbezirk Land	Aus- ländische Bezugs- personen innerhalb des Haushalts ¹⁾ insgesamt	Darunter weiblich	Alter von . . . bis									
				unter 20	darunter weiblich	20–25	darunter weiblich	25–30	darunter weiblich	30–35	darunter weiblich	35–40	darunter weiblich
				1	2	3	4	5	6	7	8	9	10

Regierungsbezirk Stuttgart

Region Mittlerer Neckar

111	Stadtkreis Stuttgart, L.-Hauptstadt	43 798	7 339	561	220	3 287	768	4 518	813	5 071	832	6 807	1 011
	Landkreise												
115	Böblingen	15 434	1 382	113	29	1 060	153	1 524	149	1 976	145	2 478	198
116	Esslingen	21 720	2 351	210	53	1 782	251	2 195	243	2 416	228	3 350	318
117	Göppingen	8 975	848	83	21	788	80	991	81	1 107	90	1 350	95
118	Ludwigsburg	21 251	2 243	170	39	1 536	227	2 246	199	2 607	243	3 248	276
119	Reims-Murr-Kreis	14 085	1 523	118	34	1 182	170	1 609	137	1 804	157	2 154	186
11	Region Mittlerer Neckar	125 263	15 686	1 255	396	9 635	1 649	13 083	1 622	14 981	1 695	19 387	2 084

Region Franken

121	Stadtkreis Heilbronn	5 339	760	72	28	412	79	662	73	570	60	708	106
	Landkreise												
125	Heilbronn	6 568	629	64	27	513	74	754	60	844	51	975	74
126	Hohenlohekreis	1 546	228	14	5	88	13	163	19	176	23	263	33
127	Schwäbisch Hall	2 528	358	39	14	253	49	292	44	290	40	404	42
128	Main-Tauber-Kreis	1 330	220	13	3	106	21	169	15	176	16	215	36
12	Region Franken	17 311	2 195	202	77	1 372	236	2 040	211	2 056	190	2 565	291

Region Ostwürttemberg

135	Landkreise Heidenheim	3 624	443	26	10	243	38	353	41	478	36	526	74
136	Ostalbkreis	6 336	723	70	35	510	83	698	56	698	65	929	83
13	Region Ostwürttemberg	9 960	1 166	96	45	753	121	1 051	97	1 176	101	1 455	157
1	Regierungsbezirk Stuttgart	152 534	19 047	1 553	518	11 760	2 006	16 174	1 930	18 213	1 986	23 407	2 532

Regierungsbezirk Karlsruhe

Region Mittlerer Oberrhein

211	Stadtkreise Baden-Baden	1 933	481	49	20	209	59	208	39	226	45	266	44
212	Karlsruhe	11 033	2 156	194	80	1 209	328	1 540	297	1 439	264	1 493	234
	Landkreise												
215	Karlsruhe	8 648	1 001	69	18	692	105	951	87	1 110	125	1 399	156
216	Rastatt	4 774	530	32	11	313	64	459	39	523	57	791	68
21	Region Mittlerer Oberrhein	26 388	4 168	344	129	2 423	556	3 158	462	3 298	491	3 949	502

Region Unterer Neckar

221	Stadtkreise Heidelberg	7 207	2 325	234	114	1 196	525	1 350	456	1 109	335	904	264
222	Mannheim	18 901	3 289	321	133	1 738	530	2 359	548	2 267	402	2 571	385
	Landkreise												
225	Neckar-Odenwald-Kreis	1 963	309	36	13	139	29	219	31	228	28	297	48
226	Rhein-Neckar-Kreis	12 120	1 664	173	63	876	200	1 410	213	1 464	175	1 619	182
22	Region Unterer Neckar	40 191	7 587	764	323	3 949	1 284	5 338	1 248	5 068	940	5 391	879

Region Nordschwarzwald

231	Stadtkreis Pforzheim	5 242	938	73	38	457	103	704	93	690	97	800	134
	Landkreise												
235	Calw	4 808	701	47	25	379	80	494	58	559	62	767	71
236	Enzkreis	4 881	529	44	10	409	68	510	56	586	49	720	55
237	Freudenstadt	2 319	371	39	24	137	41	214	36	280	41	410	41
23	Region Nordschwarzwald	17 250	2 539	203	97	1 382	292	1 922	243	2 115	249	2 697	301
2	Regierungsbezirk Karlsruhe	83 829	14 294	1 311	549	7 754	2 132	10 418	1 953	10 481	1 680	12 037	1 682

1) Bezugsperson ist die Person, die überwiegend zum Unterhalt des Haushalts beiträgt.

Württembergs am 25. Mai 1987 nach Alter und Geschlecht

unter . . . Jahren																Schl.-Nr.
40-45	darunter weiblich	45-50	darunter weiblich	50-55	darunter weiblich	55-60	darunter weiblich	60-65	darunter weiblich	65-70	darunter weiblich	70-75	darunter weiblich	75 und mehr	darunter weiblich	
13	14	15	16	17	18	19	20	21	22	23	24	25	26	27	28	

Regierungsbezirk Stuttgart

Region Mittlerer Neckar

6 584	845	6 310	850	5 084	737	3 315	602	1 364	330	420	139	219	76	258	116	111
2 589	151	2 444	164	1 674	141	967	110	376	62	126	30	50	20	57	30	115
3 492	267	3 334	308	2 492	248	1 479	197	627	115	158	37	90	36	95	50	116
1 397	107	1 307	128	962	89	586	66	230	29	72	16	39	9	63	37	117
3 269	232	3 206	271	2 472	263	1 491	233	609	122	199	55	87	31	111	52	118
2 137	172	1 976	181	1 530	168	952	149	363	71	118	36	61	26	81	36	119
19 468	1 774	18 577	1 902	14 214	1 646	8 790	1 357	3 569	729	1 093	313	546	198	665	321	11

Region Franken

802	103	828	93	673	85	342	46	148	38	55	19	24	6	43	24	121
1 071	74	1 010	77	691	64	355	46	159	25	59	16	27	12	46	29	125
255	27	229	29	191	31	99	24	45	14	9	4	6	2	8	4	126
377	36	337	39	251	29	145	27	69	9	26	11	12	4	33	14	127
179	23	160	22	142	18	62	20	53	24	23	12	9	1	23	9	128
2 684	263	2 564	260	1 948	227	1 003	163	474	110	172	62	78	25	153	80	12

Region Ostwürttemberg

564	47	557	57	404	60	308	43	104	16	30	7	14	8	17	6	135
1 059	88	889	78	732	82	430	62	155	28	73	26	39	11	54	26	136
1 623	135	1 446	135	1 136	142	738	105	259	44	103	33	53	19	71	32	13
23 775	2 172	22 587	2 297	17 298	2 015	10 531	1 625	4 302	883	1 368	408	677	242	889	433	1

Regierungsbezirk Karlsruhe

Region Mittlerer Oberrhein

225	41	203	35	141	36	120	30	85	41	67	20	38	17	96	54	211
1 452	190	1 297	221	1 011	175	638	133	351	87	210	57	78	28	121	62	212
1 367	135	1 291	108	889	104	462	65	222	42	89	17	40	11	67	28	215
828	51	708	61	487	50	309	44	153	29	85	23	38	12	48	21	216
3 872	417	3 499	425	2 528	365	1 529	272	811	199	451	117	194	68	332	165	21

Region Unterer Neckar

708	158	607	113	359	88	316	111	184	69	109	34	56	21	75	37	221
2 719	281	2 391	236	1 901	246	1 138	164	744	140	354	81	217	56	181	87	222
330	37	301	38	201	28	106	22	56	18	18	7	12	1	20	9	225
1 863	191	1 721	176	1 347	163	795	110	473	71	181	40	92	26	106	54	226
5 620	667	5 020	563	3 808	525	2 355	407	1 457	298	662	162	377	104	382	187	22

Region Nordschwarzwald

724	90	616	93	538	98	326	72	153	52	64	25	32	12	65	31	231
780	60	713	89	529	99	314	72	119	44	48	16	25	5	34	20	235
810	67	795	51	466	61	303	45	134	27	41	13	22	5	41	22	236
394	39	335	34	237	38	134	25	64	23	27	7	19	5	29	17	237
2 708	256	2 459	267	1 770	296	1 077	214	470	146	180	61	98	27	169	90	23
12 200	1 340	10 978	1 255	8 106	1 186	4 961	893	2 738	643	1 293	340	669	199	883	442	2

Noch: 7. Ausländische Bezugspersonen innerhalb des Haushalts am Ort der Hauptwohnung in den Stadt- und Landkreisen Baden-

Schl.-Nr.	Kreis Region Regierungsbezirk Land	Aus- ländische Bezugs- personen innerhalb des Haushalts ¹⁾ insgesamt	Darunter weiblich	Alter von . . . bis									
				unter 20	darunter weiblich	20–25	darunter weiblich	25–30	darunter weiblich	30–35	darunter weiblich	35–40	darunter weiblich
				1	2	3	4	5	6	7	8	9	10

Regierungsbezirk Freiburg

Region Südlicher Oberrhein

311	Stadtkreis Freiburg im Breisgau	7 674	2 477	203	92	1 281	601	1 318	424	1 102	291	926	227
315	Landkreise Breisgau-Hochschwarzw.	3 593	667	60	32	304	88	405	78	412	64	532	79
316	Emmendingen	1 908	296	17	10	140	30	240	35	255	22	303	47
317	Ortenaukreis	6 156	897	65	25	447	116	656	88	771	95	971	116
31	Region Südlicher Oberrhein	19 331	4 337	345	159	2 172	835	2 619	625	2 540	472	2 732	469

Region Schwarzwald-Baar-Heuberg

325	Landkreise Rottweil	2 671	411	15	5	165	31	270	19	339	45	423	55
326	Schwarzwald-Baar-Kreis	6 982	1 318	65	22	409	68	641	81	877	134	1 183	225
327	Tuttlingen	3 340	498	41	11	278	55	342	44	462	45	516	55
32	Region Schwarzwald-Baar-Heub.	12 993	2 227	121	38	852	154	1 253	144	1 678	224	2 122	335

Region Hochrhein-Bodensee

335	Landkreise Konstanz	8 301	1 500	128	46	794	262	982	171	1 013	149	1 167	145
336	Lörrach	5 987	862	108	44	446	88	696	80	769	92	878	111
337	Waldshut	4 244	520	58	15	313	42	480	55	559	53	644	52
33	Region Hochrhein-Bodensee	18 532	2 882	294	105	1 553	392	2 158	306	2 341	294	2 689	308
3	Regierungsbezirk Freiburg	50 856	9 446	760	302	4 577	1 381	6 030	1 075	6 559	990	7 543	1 112

Regierungsbezirk Tübingen

Region Neckar-Alb

415	Landkreise Reutlingen	8 505	1 263	124	44	764	176	1 021	127	1 064	124	1 271	167
416	Tübingen	6 670	1 329	104	50	870	298	1 026	230	979	174	1 015	131
417	Zollernalbkreis	4 679	700	64	15	412	56	636	67	610	65	717	73
41	Region Neckar-Alb	19 854	3 292	292	109	2 046	530	2 683	424	2 653	363	3 003	371

Region Donau-Iller²⁾

421	Stadtkreis Ulm	5 098	754	73	33	355	94	439	58	630	102	889	121
425	Landkreise Alb-Donau-Kreis	3 529	375	29	13	250	28	357	34	449	37	636	51
426	Biberach	2 175	318	28	14	123	26	214	29	232	33	381	37
42	Region Donau-Iller	10 802	1 447	130	60	728	148	1 010	121	1 311	172	1 906	209

Region Bodensee-Oberschwaben

435	Landkreise Bodenseekreis	5 133	695	54	21	366	60	551	64	619	73	864	102
436	Ravensburg	5 089	694	81	31	397	85	457	68	638	75	790	87
437	Sigmaringen	2 068	292	21	10	158	29	209	26	291	27	332	39
43	Region Bodensee-Oberschwaben	12 290	1 681	156	62	921	174	1 217	158	1 548	175	1 986	228
4	Regierungsbezirk Tübingen	42 946	6 420	578	231	3 695	852	4 910	703	5 512	710	6 895	808

Land Baden-Württemberg

Insgesamt	330 165	49 207	4 202	1 600	27 786	6 371	37 532	5 661	40 765	5 366	49 882	6 134
------------------	----------------	---------------	--------------	--------------	---------------	--------------	---------------	--------------	---------------	--------------	---------------	--------------

1) Bezugsperson ist die Person, die überwiegend zum Unterhalt des Haushalts beiträgt. – 2) Soweit Land Baden-Württemberg.

Württembergs am 25. Mai 1987 nach Alter und Geschlecht

unter . . . Jahren																Schl.-Nr.
40–45	darunter weiblich	45–50	darunter weiblich	50–55	darunter weiblich	55–60	darunter weiblich	60–65	darunter weiblich	65–70	darunter weiblich	70–75	darunter weiblich	75 und mehr	darunter weiblich	
13	14	15	16	17	18	19	20	21	22	23	24	25	26	27	28	

Regierungsbezirk Freiburg

Region Südlicher Oberrhein

733	163	665	168	479	123	365	127	244	102	129	51	101	41	128	67	311
560	62	493	56	300	45	208	50	108	34	85	27	44	13	82	39	315
290	31	220	34	159	23	112	23	73	9	43	9	23	9	33	14	316
953	87	814	85	604	67	387	65	210	45	124	44	65	22	89	42	317
2 536	343	2 192	343	1 542	258	1 072	265	635	190	381	131	233	85	332	162	31

Region Schwarzwald-Baar-Heuberg

424	59	394	44	295	51	172	38	77	25	38	15	22	8	37	16	325
1 155	164	957	177	783	176	480	112	243	88	79	27	48	13	62	31	326
542	67	449	61	355	56	189	39	90	22	27	17	18	8	31	18	327
2 121	290	1 800	282	1 433	283	841	189	410	135	144	59	88	29	130	65	32

Region Hochrhein-Bodensee

1 173	156	1 069	139	765	111	514	97	334	84	150	43	84	26	128	71	335
832	71	729	72	606	82	416	62	221	45	110	23	64	27	112	65	336
606	57	516	39	408	44	264	53	160	31	100	29	69	23	67	27	337
2 611	284	2 314	250	1 779	237	1 194	212	715	160	360	95	217	76	307	163	33
7 268	917	6 306	875	4 754	778	3 107	666	1 760	485	885	285	538	190	769	390	3

Regierungsbezirk Tübingen

Region Neckar-Alb

1 300	143	1 187	151	898	127	524	94	198	56	79	24	30	9	45	21	415
814	91	731	109	553	99	358	74	128	37	36	10	21	10	35	16	416
698	94	637	103	437	84	259	64	100	30	51	14	21	8	37	27	417
2 812	328	2 555	363	1 888	310	1 141	232	426	123	166	48	72	27	117	64	41

Region Donau-Iller²⁾

830	85	782	75	535	67	304	40	133	32	53	19	26	3	49	25	421
582	41	507	54	347	40	200	28	100	23	33	8	18	7	21	11	425
357	37	317	31	230	31	135	28	76	17	31	11	19	8	32	16	426
1 769	163	1 606	160	1 112	138	639	96	309	72	117	38	63	18	102	52	42

Region Bodensee-Oberschwaben

822	85	687	66	489	61	315	45	142	23	91	27	55	22	78	46	435
846	85	741	55	513	66	302	42	167	39	57	20	43	12	57	29	436
324	31	290	38	211	38	132	21	48	12	27	11	14	4	11	6	437
1 992	201	1 718	159	1 213	165	749	108	357	74	175	58	112	38	146	81	43
6 573	692	5 879	682	4 213	613	2 529	436	1 092	269	458	144	247	83	365	197	4

Land Baden-Württemberg

49 816	5 121	45 750	5 109	34 371	4 592	21 128	3 620	9 892	2 280	4 004	1 177	2 131	714	2 906	1 462	
---------------	--------------	---------------	--------------	---------------	--------------	---------------	--------------	--------------	--------------	--------------	--------------	--------------	------------	--------------	--------------	--

2) Soweit Land Baden-Württemberg.

8. Privathaushalte mit Personen nur ausländischer Staatsangehörigkeit in den Stadt- und Landkreisen Baden-Württembergs am 25. Mai 1987 nach Haushaltsgröße*)

Schl.-Nr.	Kreis Region Regierungsbezirk Land	Privathaushalte mit Personen nur ausländischer Staats- angehörigkeit insgesamt	Davon mit . . . Personen						
			1		2	3	4	5 und mehr	
			männlich	weiblich				Haushalte	Personen
			1	2	3	4	5	6	7

Regierungsbezirk Stuttgart

Region Mittlerer Neckar

111	Stadtkreis Stuttgart, L.-Hauptstadt	39 438	14 615	4 457	6 380	5 096	5 637	3 253	17 858
	Landkreise								
115	Böblingen	13 472	4 004	667	2 126	2 040	2 690	1 945	10 883
116	Esslingen	18 943	5 885	1 128	3 032	2 987	3 479	2 432	13 358
117	Göppingen	7 737	2 143	361	1 209	1 267	1 416	1 341	7 659
118	Ludwigsburg	18 294	4 548	1 032	3 146	3 045	3 706	2 817	15 726
119	Rems-Murr-Kreis	12 015	3 302	699	2 113	1 992	2 338	1 571	8 701
11	Region Mittlerer Neckar	109 899	34 497	8 344	18 006	16 427	19 266	13 359	74 185

Region Franken

121	Stadtkreis Heilbronn	4 595	1 218	362	730	692	827	766	4 352
	Landkreise								
125	Heilbronn	5 691	1 377	273	811	815	1 064	1 351	7 873
126	Hohenlohekreis	1 291	226	100	255	233	255	222	1 229
127	Schwäbisch Hall	2 078	541	194	305	314	364	360	2 092
128	Main-Tauber-Kreis	1 089	257	130	156	147	172	227	1 359
12	Region Franken	14 744	3 619	1 059	2 257	2 201	2 682	2 926	16 905

Region Ostwürttemberg

135	Landkreise Heidenheim	3 068	615	191	523	489	671	579	3 299
136	Ostalbkreis	5 366	1 297	344	792	863	976	1 094	6 295
13	Region Ostwürttemberg	8 434	1 912	535	1 315	1 352	1 647	1 673	9 594
1	Regierungsbezirk Stuttgart	133 077	40 028	9 938	21 578	19 980	23 595	17 958	100 684

Regierungsbezirk Karlsruhe

Region Mittlerer Oberrhein

211	Stadtkreise Baden-Baden	1 589	554	357	276	151	148	103	578
212	Karlsruhe	9 289	3 398	1 323	1 443	1 149	1 148	828	4 555
	Landkreise								
215	Karlsruhe	7 040	1 686	433	1 070	1 106	1 459	1 286	7 343
216	Rastatt	3 740	917	248	702	615	711	547	3 109
21	Region Mittlerer Oberrhein	21 658	6 555	2 361	3 491	3 021	3 466	2 764	15 585

Region Unterer Neckar

221	Stadtkreise Heidelberg	6 276	2 541	1 773	751	471	380	360	2 014
222	Mannheim	16 746	6 078	2 033	2 445	2 020	2 166	2 004	11 408
	Landkreise								
225	Neckar-Odenwald-Kreis	1 632	287	129	259	270	320	367	2 135
226	Rhein-Neckar-Kreis	9 707	2 382	779	1 597	1 556	1 753	1 640	9 349
22	Region Unterer Neckar	34 361	11 288	4 714	5 052	4 317	4 619	4 371	24 906

Region Nordschwarzwald

231	Stadtkreis Pforzheim	4 416	1 089	483	739	748	817	540	3 003
	Landkreise								
235	Calw	4 220	945	421	744	614	801	695	3 981
236	Enzkreis	4 110	893	232	673	663	892	757	4 269
237	Freudenstadt	1 943	396	208	299	287	349	404	2 338
23	Region Nordschwarzwald	14 689	3 323	1 344	2 455	2 312	2 859	2 396	13 591
2	Regierungsbezirk Karlsruhe	70 708	21 166	8 419	10 998	9 650	10 944	9 531	54 082

*) Ausgehend von der wohnberechtigten Bevölkerung.

Noch: **8. Privathaushalte mit Personen nur ausländischer Staatsangehörigkeit in den Stadt- und Landkreisen Baden-Württembergs am 25. Mai 1987 nach Haushaltsgröße*)**

Schl.-Nr.	Kreis Region Regierungsbezirk Land	Privathaushalte mit Personen nur ausländischer Staats- angehörigkeit insgesamt	Davon mit . . . Personen						
			1		2	3	4	5 und mehr	
			männlich	weiblich				Haushalte	Personen
			1	2	3	4	5	6	7
Regierungsbezirk Freiburg									
Region Südlicher Oberrhein									
311	Stadtkreis Freiburg im Breisgau	6 459	2 357	1 768	839	584	518	393	2 206
	Landkreise								
315	Breisgau-Hochschwarzw.	2 507	615	411	446	296	352	387	2 237
316	Emmendingen	1 281	308	144	219	189	221	200	1 146
317	Ortenaukreis	4 347	1 013	465	722	616	718	813	4 778
31	Region Südlicher Oberrhein	14 594	4 293	2 788	2 226	1 685	1 809	1 793	10 367
Region Schwarzwald-Baar-Heuberg									
	Landkreise								
325	Rottweil	2 124	443	178	403	313	419	368	2 085
326	Schwarzwald-Baar-Kreis	5 818	1 115	685	1 140	987	1 115	776	4 325
327	Tuttlingen	2 832	525	222	474	454	586	571	3 330
32	Region Schwarzwald-Baar-Heub.	10 774	2 083	1 085	2 017	1 754	2 120	1 715	9 740
Region Hochrhein-Bodensee									
	Landkreise								
335	Konstanz	6 831	1 984	853	1 072	987	1 110	825	4 637
336	Lörrach	4 696	1 102	484	751	670	808	881	5 064
337	Waldshut	3 358	779	263	582	507	602	625	3 527
33	Region Hochrhein-Bodensee	14 885	3 865	1 600	2 405	2 164	2 520	2 331	13 228
3	Regierungsbezirk Freiburg	40 253	10 241	5 473	6 648	5 603	6 449	5 839	33 335
Regierungsbezirk Tübingen									
Region Neckar-Alb									
	Landkreise								
415	Reutlingen	7 271	1 584	586	1 199	1 256	1 514	1 132	6 311
416	Tübingen	5 820	1 928	864	746	659	856	767	4 366
417	Zollernalbkreis	3 988	793	280	649	660	806	800	4 581
41	Region Neckar-Alb	17 079	4 305	1 730	2 594	2 575	3 176	2 699	15 258
Region Donau-Iller ¹⁾									
	Stadtkreis								
421	Ulm	4 551	1 465	362	685	631	710	698	3 951
	Landkreise								
425	Alb-Donau-Kreis	2 996	627	130	440	444	613	742	4 320
426	Biberach	1 744	409	157	291	232	301	354	2 078
42	Region Donau-Iller	9 291	2 501	649	1 416	1 307	1 624	1 794	10 349
Region Bodensee-Oberschwaben									
	Landkreise								
435	Bodenseekreis	4 075	1 160	389	645	563	716	602	3 373
436	Ravensburg	4 070	1 098	348	675	570	651	728	4 270
437	Sigmaringen	1 697	368	118	225	228	290	468	2 761
43	Region Bodensee-Oberschwaben	9 842	2 626	855	1 545	1 361	1 657	1 798	10 404
4	Regierungsbezirk Tübingen	36 212	9 432	3 234	5 555	5 243	6 457	6 291	36 011
Land Baden-Württemberg									
	Insgesamt	280 250	80 867	27 064	44 779	40 476	47 445	39 619	224 112

*) Ausgehend von der wohnberechtigten Bevölkerung. - 1) Soweit Land Baden-Württemberg.

Teil II

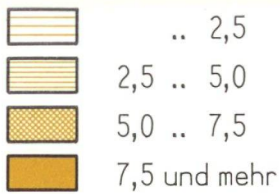
Gemeindeergebnisse

Ausländische Bevölkerung am Ort der Hauptwohnung in den Gemeinden Baden-Württembergs am 25. Mai 1987

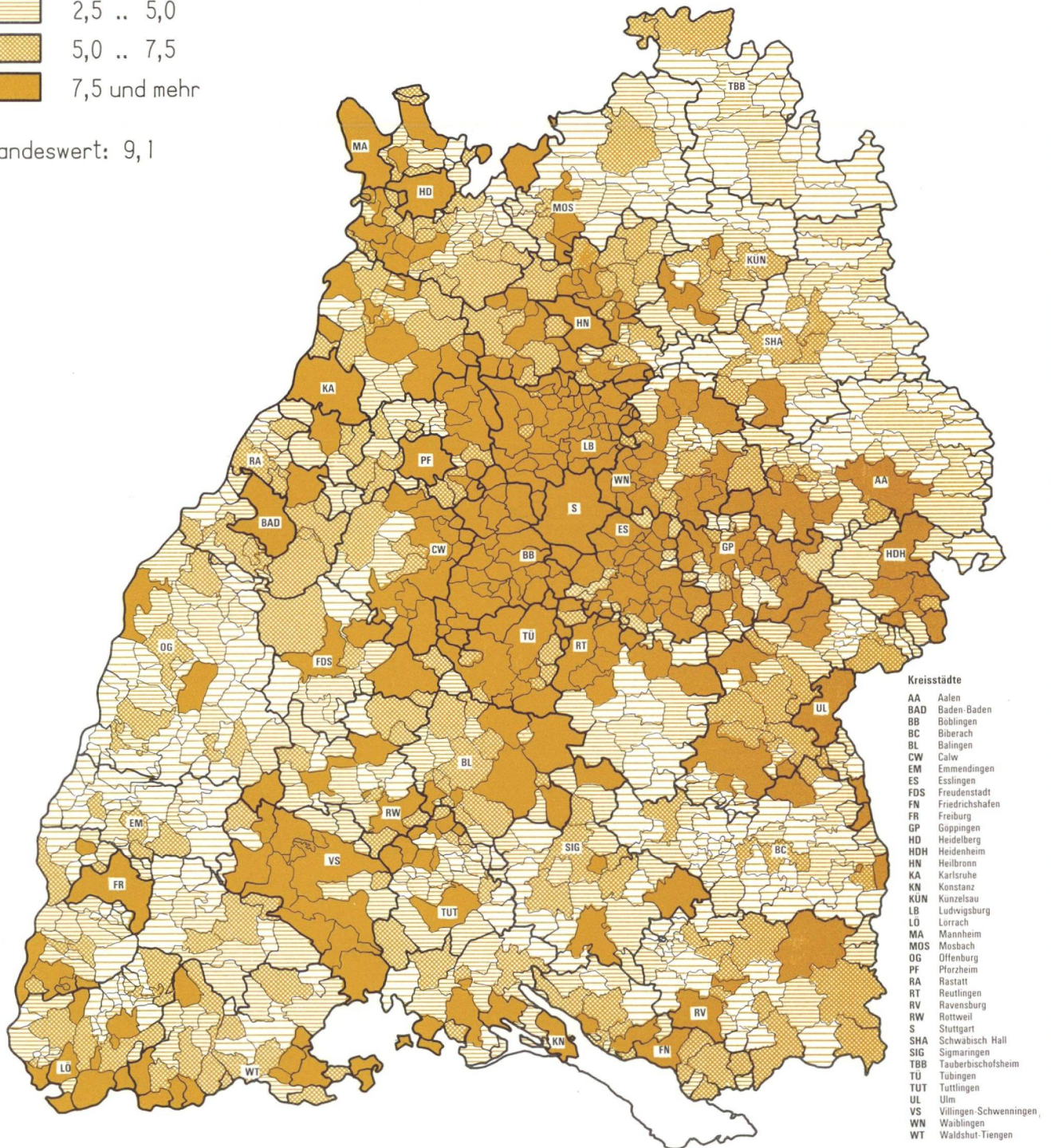
- Ergebnisse der Volks- und Berufszählung -

Anteil an der Bevölkerung insgesamt in Prozent

von .. bis unter



Landeswert: 9,1



Kreisstädte

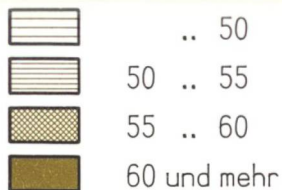
AA	Aalen
BAD	Baden-Baden
BB	Böblingen
BC	Biberach
BL	Balingen
CW	Calw
EM	Emmendingen
ES	Esslingen
FDS	Freudenstadt
FN	Friedrichshafen
FR	Freiburg
GP	Göppingen
HD	Heidelberg
HDH	Heidenheim
HN	Heilbronn
KA	Karlsruhe
KN	Konstanz
KUN	Künzelsau
LB	Ludwigsburg
LO	Lörrach
MA	Mannheim
MOS	Mosbach
OG	Offenburg
PF	Pforzheim
RA	Rastatt
RT	Reutlingen
RV	Ravensburg
RW	Rottweil
S	Stuttgart
SHA	Schwäbisch Hall
SIG	Sigmaringen
TBB	Tauberbischofsheim
TU	Tübingen
TUT	Tuttlingen
UL	Ulm
VS	Villingen-Schwenningen
WN	Waiblingen
WT	Waldshut-Tiengen

Erwerbsquote der ausländischen Bevölkerung in den Gemeinden Baden-Württembergs am 25. Mai 1987

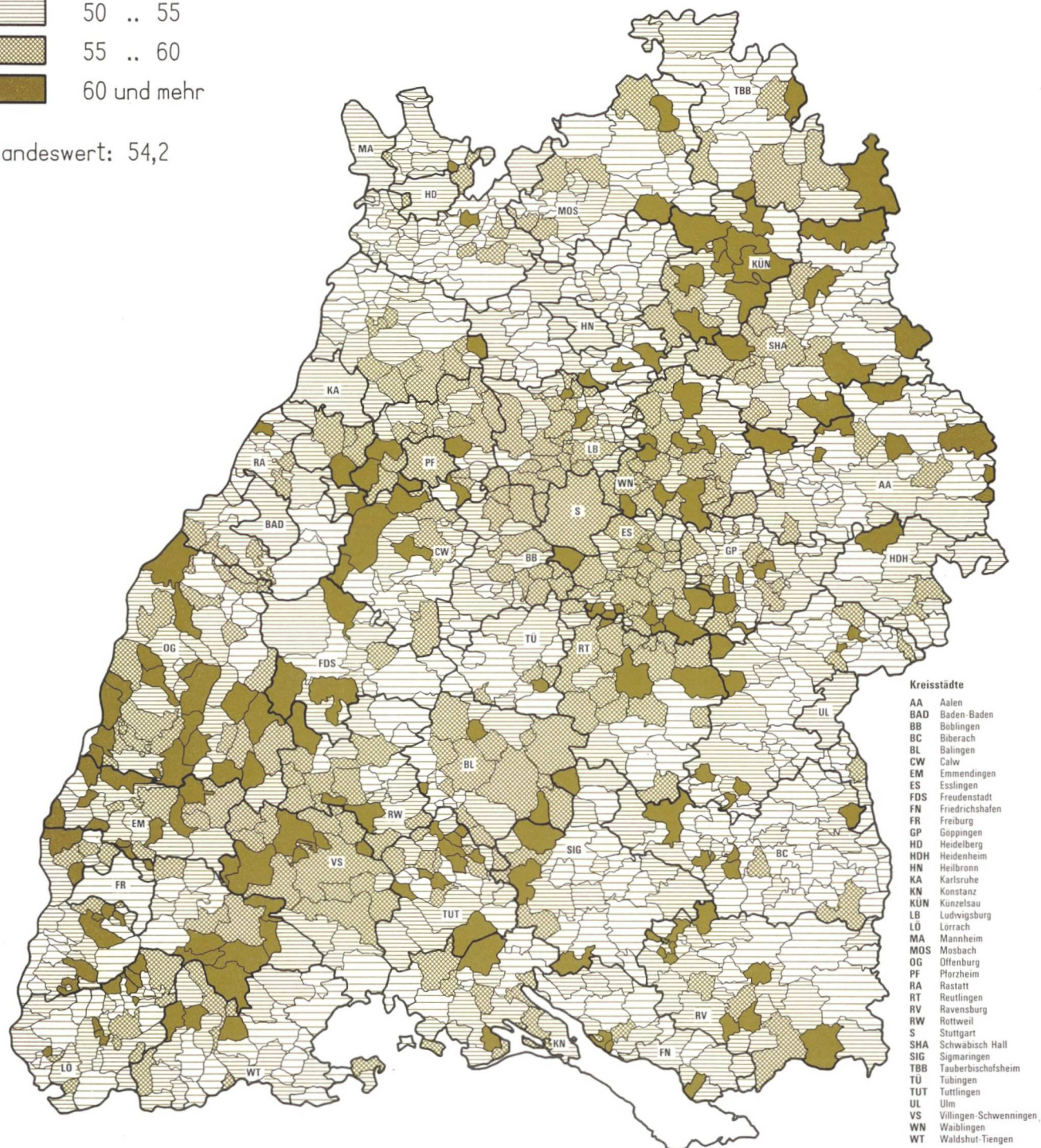
- Ergebnisse der Volks- und Berufszählung -

Anteil der Erwerbspersonen an der ausländischen Bevölkerung in Prozent

von .. bis unter



Landeswert: 54,2



Kreisstädte

AA	Aalen
BAD	Baden-Baden
BB	Baden
BC	Biberach
BL	Balingen
CW	Calw
EM	Emmendingen
ES	Esslingen
FDS	Freudenstadt
FN	Friedrichshafen
FR	Freiburg
GP	Göppingen
HD	Heidelberg
HDH	Heidenheim
HN	Heilbronn
KA	Karlsruhe
KN	Konstanz
KUN	Künzelsau
LB	Ludwigsburg
LÖ	Lörrach
MA	Mannheim
MOS	Mosbach
OG	Offenburg
PF	Pforzheim
RA	Rastatt
RT	Reutlingen
RV	Ravensburg
RW	Rottweil
S	Stuttgart
SHA	Schwabisch Hall
SIG	Sigmaringen
TBB	Tauberbischofsheim
TU	Tübingen
TUT	Tuttlingen
UL	Ulm
VS	Villingen-Schwenningen
WN	Waiblingen
WT	Waldshut-Tiengen

Ausländische Erwerbstätige im Produzierenden Gewerbe in den Gemeinden Baden-Württembergs am 25. Mai 1987

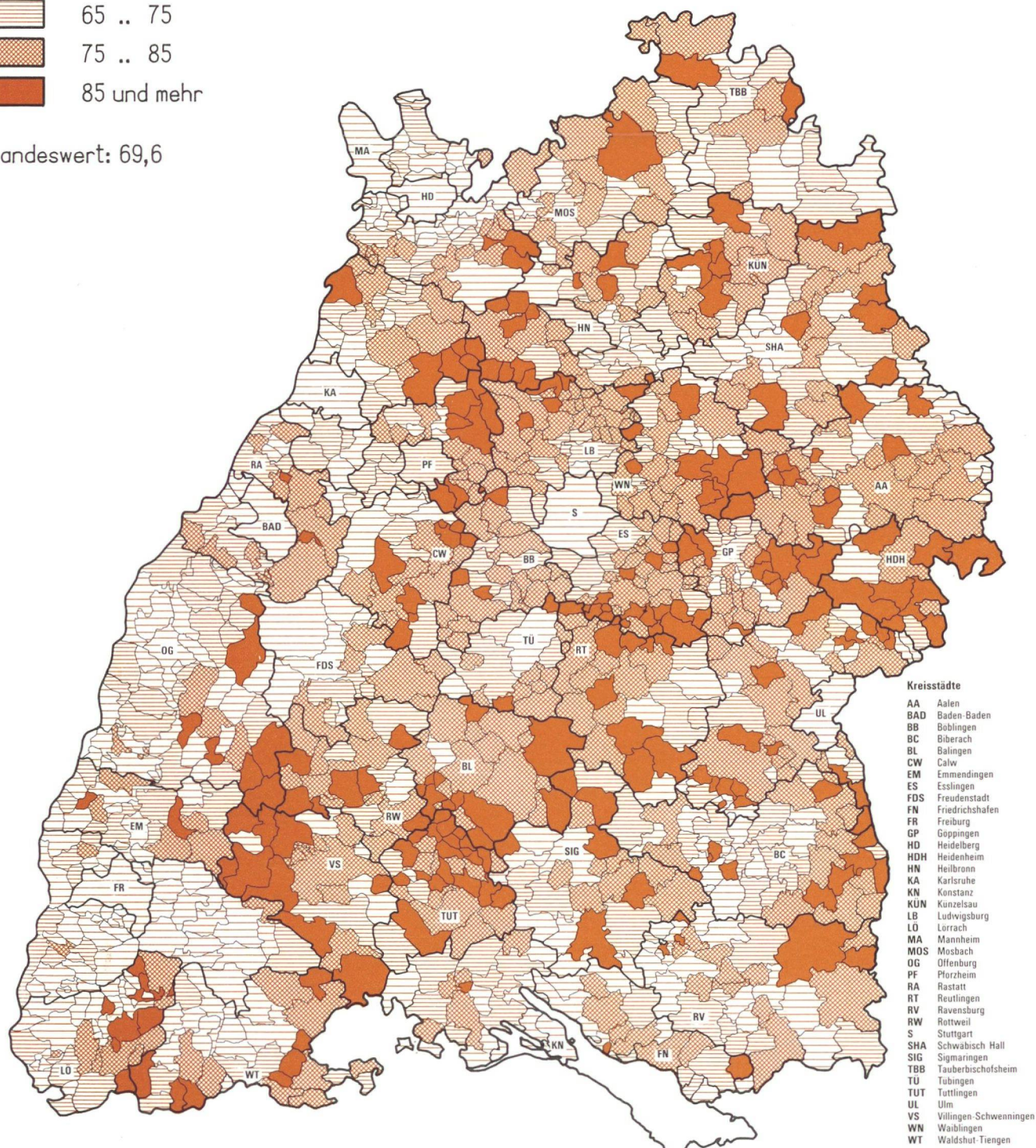
- Ergebnisse der Volks- und Berufszählung -

Anteil an den ausländischen Erwerbstätigen insgesamt in Prozent

von .. bis unter



Landeswert: 69,6

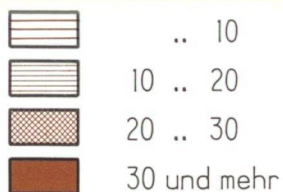


Ausländische Erwerbstätige in den übrigen Wirtschaftsbereichen in den Gemeinden Baden-Württembergs am 25. Mai 1987

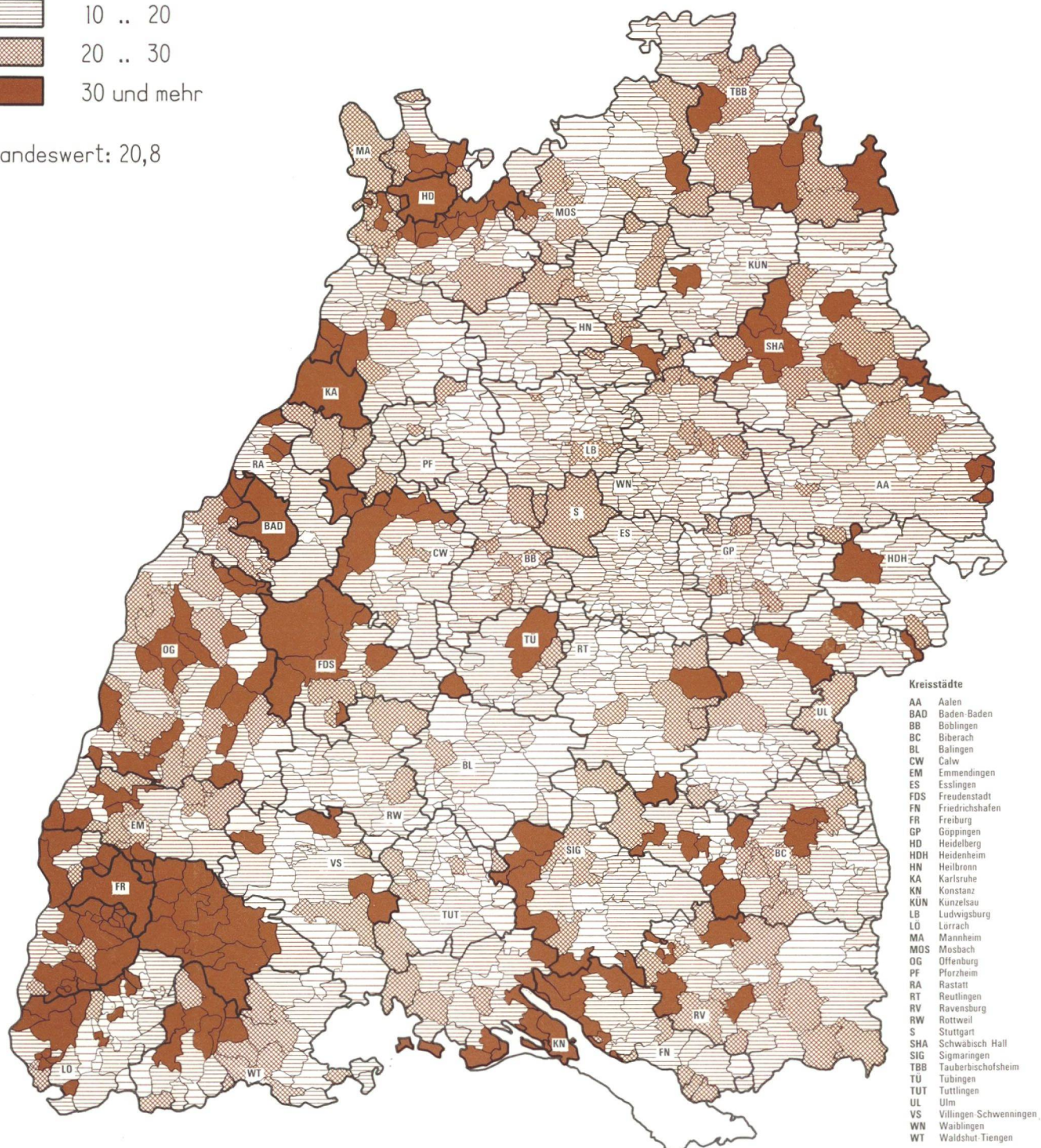
- Ergebnisse der Volks- und Berufszählung -

Anteil an den ausländischen Erwerbstätigen insgesamt in Prozent

von .. bis unter



Landeswert: 20,8



Tabellen

1. Ausländische Bevölkerung am Ort der Hauptwohnung in den Gemeinden Baden-Württembergs am 25. Mai 1987 nach Alter

Schl.-Nr.	Gemeinde	Ausländische Bevölkerung am Ort der Hauptwohnung			Davon im Alter von . . .					
					unter 15			15-25		
		insgesamt	männlich	weiblich	zusammen	männlich	weiblich	zusammen	männlich	weiblich
		1	2	3	4	5	6	7	8	9

Regierungsbezirk Stuttgart

Region Mittlerer Neckar

111 000	Stadtkreis Stuttgart, L.-Hauptstadt	97 726	55 881	41 845	20 257	10 420	9 837	14 988	8 333	6 655
	Landkreise									
115	Böblingen									
115 001	Aidlingen	733	398	335	190	94	96	143	74	69
115 002	Altdorf	283	166	117	71	44	27	55	36	19
115 003	Böblingen, Stadt	6 013	3 386	2 627	1 514	817	697	863	480	383
115 004	Bondorf	442	243	199	139	73	66	114	63	51
115 010	Deckenpfronn	178	97	81	46	22	24	41	22	19
115 013	Ehningen	851	487	364	228	123	105	123	68	55
115 015	Gärtingen	1 228	637	591	332	160	172	193	83	110
115 016	Gäufelden	552	291	261	178	94	84	129	65	64
115 054	Grafenau	465	258	207	123	63	60	70	33	37
115 021	Herrnberg, Stadt	3 070	1 677	1 393	821	410	411	596	336	260
115 022	Hildrizhausen	264	148	116	71	39	32	50	29	21
115 024	Holzgerlingen	904	512	392	242	125	117	131	76	55
115 053	Jettingen	479	260	219	129	68	61	91	47	44
115 028	Leonberg, Stadt	4 855	2 736	2 119	1 071	553	518	801	439	362
115 029	Magstadt	1 525	840	685	456	241	215	234	118	116
115 034	Mötzingen	332	187	145	110	57	53	77	45	32
115 037	Nufringen	319	169	150	94	54	40	55	25	30
115 041	Renningen, Stadt	1 517	871	646	363	192	171	293	167	126
115 042	Rutesheim	1 005	572	433	238	116	122	194	122	72
115 044	Schönaich	1 326	723	603	340	169	171	195	102	93
115 045	Sindelfingen, Stadt	9 968	5 835	4 133	2 177	1 071	1 106	1 480	822	658
115 046	Steinenbronn	542	299	243	132	65	67	95	51	44
115 048	Waldenbuch, Stadt	907	457	450	235	110	125	160	77	83
115 050	Weil der Stadt, Stadt	1 736	976	760	448	220	228	307	173	134
115 051	Weil im Schönbuch	1 041	571	470	252	125	127	212	109	103
115 052	Weissach	546	315	231	137	70	67	111	63	48
	Zusammen	41 081	23 111	17 970	10 137	5 175	4 962	6 813	3 725	3 088
116	Esslingen									
116 081	Aichtal, Stadt	446	239	207	96	45	51	73	33	40
116 076	Aichwald	527	273	254	130	58	72	102	54	48
116 004	Altbach	754	434	320	178	92	86	123	71	52
116 005	Altdorf	44	28	16	13	8	5	6	5	1
116 006	Altenriet	131	68	63	34	17	17	30	13	17
116 007	Baltmannsweiler	486	281	205	121	62	59	111	70	41
116 008	Bempflingen	270	149	121	68	41	27	33	18	15
116 011	Beuren	259	149	110	61	35	26	58	35	23
116 012	Bissingen an der Teck	272	156	116	84	48	36	53	32	21
116 014	Deizisau	778	445	333	170	92	78	139	82	57
116 015	Denkendorf	1 367	838	529	299	160	139	222	134	88
116 016	Dettingen unter Teck	449	254	195	114	63	51	78	45	33
116 018	Erkenbrechtsweiler	75	46	29	16	9	7	16	8	8
116 019	Esslingen am Neckar, St.	14 410	8 391	6 019	3 182	1 661	1 521	2 469	1 456	1 013
116 077	Filderstadt, Stadt	4 184	2 364	1 820	958	490	468	683	367	316
116 020	Frickenhäusen	843	476	367	216	110	106	152	90	62
116 022	Großbottlingen	231	124	107	48	25	23	47	21	26
116 027	Hochdorf	302	169	133	73	45	28	43	23	20
116 029	Holzmaden	178	105	73	54	30	24	28	19	9
116 033	Kirchheim u. Teck, Stadt	4 299	2 443	1 856	1 070	558	512	771	429	342
116 035	Köngen	1 008	542	466	227	101	126	169	89	80
116 036	Kohlberg	111	60	51	27	15	12	29	13	16
116 078	Leinfeld.-Echterding., St.	3 555	2 000	1 555	756	384	372	594	335	259
116 079	Lenningen	804	481	323	187	89	98	106	55	51
116 037	Lichtenwald	154	73	81	37	15	22	27	13	14
116 041	Neckartailfingen	282	137	145	86	40	46	51	23	28
116 042	Neckartenzlingen	983	503	480	238	120	118	177	87	90
116 043	Neidlingen	110	52	58	30	13	17	31	13	18
116 046	Neuffen, Stadt	319	165	154	80	45	35	64	29	35
116 047	Neuhausen a.d. Fildern	882	494	388	193	90	103	171	100	71

und Geschlecht

bis unter . . . Jahren

25–35			35–45			45–55			55–65			65 und mehr			Schl.-Nr.
zusammen	männlich	weiblich	zusammen	männlich	weiblich	zusammen	männlich	weiblich	zusammen	männlich	weiblich	zusammen	männlich	weiblich	
10	11	12	13	14	15	16	17	18	19	20	21	22	23	24	

Regierungsbezirk Stuttgart
Region Mittlerer Neckar

17 851	9 570	8 281	20 888	12 238	8 650	15 746	10 370	5 376	6 493	4 181	2 312	1 503	769	734	111 000
															115
139	71	68	140	82	58	90	54	36	29	21	8	2	2	–	115 001
42	20	22	65	34	31	41	28	13	8	4	4	1	–	1	115 002
1 038	505	533	1 376	786	590	834	558	276	304	192	112	84	48	36	115 003
45	25	20	90	45	45	46	34	12	5	3	2	3	–	3	115 004
34	19	15	25	15	10	24	15	9	4	1	3	4	3	1	115 010
165	86	79	174	103	71	129	85	44	25	17	8	7	5	2	115 013
248	120	128	258	149	109	145	94	51	34	23	11	18	8	10	115 015
86	41	45	86	48	38	62	36	26	8	6	2	3	1	2	115 016
84	45	39	100	55	45	66	47	19	17	13	4	5	2	3	115 054
567	300	267	512	290	222	398	236	162	145	89	56	31	16	15	115 021
53	28	25	48	25	23	27	19	8	12	6	6	3	2	1	115 022
163	79	84	196	115	81	124	88	36	38	25	13	10	4	6	115 024
78	37	41	91	50	41	66	42	24	19	12	7	5	4	1	115 053
935	506	429	947	525	422	742	488	254	301	198	103	58	27	31	115 028
300	147	153	300	181	119	172	114	58	59	38	21	4	1	3	115 029
44	24	20	48	27	21	39	26	13	14	8	6	–	–	–	115 034
51	19	32	63	31	32	46	33	13	7	5	2	3	2	1	115 037
276	150	126	290	156	134	233	163	70	56	39	17	6	4	2	115 041
182	107	75	179	95	84	167	99	68	37	28	9	8	5	3	115 042
259	129	130	251	155	96	195	113	82	73	47	26	13	8	5	115 044
1 515	764	751	2 301	1 440	861	1 791	1 293	498	577	389	188	127	56	71	115 045
129	69	60	94	58	36	63	39	24	24	16	8	5	1	4	115 046
168	81	87	190	99	91	104	63	41	40	23	17	10	4	6	115 048
354	188	166	333	207	126	179	117	62	91	59	32	24	12	12	115 050
187	112	75	195	102	93	130	85	45	57	35	22	8	3	5	115 051
107	58	49	99	57	42	66	46	20	24	20	4	2	1	1	115 052
7 249	3 730	3 519	8 451	4 930	3 521	5 979	4 015	1 964	2 008	1 317	691	444	219	225	116
88	47	41	93	53	40	67	45	22	27	16	11	2	–	2	116 081
77	41	36	118	57	61	74	47	27	23	13	10	3	3	–	116 076
117	53	64	170	108	62	111	71	40	47	35	12	8	4	4	116 004
8	4	4	9	5	4	7	5	2	1	1	–	–	–	–	116 005
23	10	13	25	17	8	15	10	5	1	1	–	3	–	3	116 006
83	43	40	86	51	35	62	39	23	20	13	7	3	3	–	116 007
59	26	33	58	33	25	30	18	12	18	10	8	4	3	1	116 008
55	31	24	42	23	19	34	19	15	8	5	3	1	1	–	116 011
50	25	25	47	26	21	27	17	10	10	7	3	1	1	–	116 012
111	56	55	155	87	68	142	93	49	51	30	21	10	5	5	116 014
196	92	104	321	211	110	224	168	56	96	69	27	9	4	5	116 015
77	36	41	98	57	41	58	42	16	17	10	7	7	1	6	116 016
12	8	4	17	12	5	12	8	4	2	1	1	–	–	–	116 018
2 253	1 225	1 028	3 008	1 734	1 274	2 384	1 595	789	930	622	308	184	98	86	116 019
826	423	403	858	497	361	606	429	177	221	144	77	32	14	18	116 077
158	78	80	167	101	66	101	68	33	41	24	17	8	5	3	116 020
45	26	19	42	24	18	35	20	15	11	6	5	3	2	1	116 022
53	27	26	63	34	29	51	28	23	14	9	5	5	3	2	116 027
36	19	17	36	22	14	18	11	7	6	4	2	–	–	–	116 029
790	426	364	790	453	337	609	409	200	216	140	76	53	28	25	116 033
155	76	79	218	125	93	167	102	65	57	40	17	15	9	6	116 035
14	9	5	17	8	9	18	13	5	6	2	4	–	–	–	116 036
666	353	313	779	435	344	535	356	179	178	112	66	47	25	22	116 078
125	49	76	211	157	54	135	106	29	36	24	12	4	1	3	116 079
30	11	19	32	18	14	23	13	10	3	2	1	2	1	1	116 037
46	20	26	53	28	25	33	19	14	11	7	4	2	–	2	116 041
134	62	72	215	102	113	144	91	53	70	39	31	5	2	3	116 042
16	7	9	19	9	10	13	9	4	–	–	–	1	1	–	116 043
58	27	31	64	33	31	41	25	16	9	5	4	3	1	2	116 046
145	81	64	179	98	81	138	91	47	43	27	16	13	7	6	116 047

Noch: 1. Ausländische Bevölkerung am Ort der Hauptwohnung in den Gemeinden Baden-Württembergs am 25. Mai 1987 nach Alter

Schl.-Nr.	Gemeinde	Ausländische Bevölkerung am Ort der Hauptwohnung			Davon im Alter von . . .					
		insgesamt	männlich	weiblich	unter 15			15-25		
					zusammen	männlich	weiblich	zusammen	männlich	weiblich
		1	2	3	4	5	6	7	8	9
116 048	Notzingen	146	78	68	38	15	23	27	14	13
116 049	Nürtingen, Stadt	4 305	2 404	1 901	1 033	522	511	779	439	340
116 050	Oberboihingen	342	205	137	81	46	35	44	31	13
116 053	Ohmden	103	52	51	32	13	19	23	13	10
116 080	Ostfildern, Stadt	2 774	1 577	1 197	645	348	297	460	263	197
116 054	Owen, Stadt	335	176	159	102	49	53	62	37	25
116 056	Plochingen, Stadt	2 132	1 281	851	476	247	229	345	211	134
116 058	Reichenbach a. d. Fils	1 073	599	474	271	149	122	165	88	77
116 063	Schlaithdorf	96	52	44	26	14	12	19	11	8
116 068	Unterensingen	427	245	182	92	47	45	90	54	36
116 070	Weilheim a.d.Teck,St.	939	529	410	211	113	98	170	89	81
116 071	Wendlingen a.Neckar,St.	2 217	1 255	962	505	266	239	433	236	197
116 072	Wernau (Neckar), Stadt	1 537	871	666	357	189	168	275	145	130
116 073	Wolfschlugen	332	191	141	74	41	33	48	27	21
	Zusammen	55 271	31 454	23 817	12 789	6 620	6 169	9 596	5 420	4 176
117	Göppingen									
117 001	Adelberg	75	42	33	15	7	8	8	5	3
117 002	Aichelberg	12	8	4	1	-	1	-	-	-
117 003	Albershausen	277	147	130	92	47	45	46	24	22
117 006	Bad Ditzenbach	290	154	136	86	46	40	55	30	25
117 007	Bad Überkingen	96	57	39	17	10	7	29	17	12
117 009	Birenbach	83	44	39	20	12	8	14	9	5
117 010	Böhlenkirch	244	132	112	60	30	30	42	22	20
117 011	Börtlingen	51	30	21	13	8	5	8	5	3
117 012	Boll	184	88	96	37	16	21	27	14	13
117 014	Deggingen	233	115	118	59	26	33	52	24	28
117 015	Donzdorf, Stadt	1 115	665	450	298	157	141	228	131	97
117 016	Drackenstein	8	5	3	3	-	-	-	-	-
117 017	Dürnau	100	55	45	16	8	8	26	14	12
117 018	Ebersbach a.d.Fils,St.	2 091	1 268	823	526	269	257	420	274	146
117 019	Eislingen/Fils, Stadt	2 529	1 426	1 103	648	326	322	451	255	196
117 020	Eschenbach	30	23	7	-	-	-	4	4	-
117 023	Gammelshausen	89	45	44	28	13	15	19	11	8
117 024	Geislingen a.d.St.,St.	3 682	2 108	1 574	1 001	532	469	722	405	317
117 025	Gingen an der Fils	343	179	164	101	47	54	69	38	31
117 026	Göppingen, Stadt	6 761	3 741	3 020	1 689	850	839	1 171	661	510
117 028	Gruibingen	145	107	38	21	12	9	13	5	8
117 029	Hattenhofen	123	78	45	25	13	12	26	20	6
117 030	Heiningen	394	210	184	114	59	55	54	33	21
117 031	Hohenstadt	15	8	7	8	6	2	-	-	-
117 033	Kuchen	370	211	159	92	47	45	58	35	23
117 061	Lauterstein, Stadt	221	126	95	64	32	32	50	31	19
117 035	Mühlhausen im Täle	31	19	12	7	5	2	10	6	4
117 037	Ottenbach	97	44	53	38	13	25	16	7	9
117 038	Rechberghausen	218	109	109	63	28	35	32	12	20
117 042	Salach	971	514	457	270	130	140	167	85	82
117 043	Schlat	67	33	34	18	9	9	8	2	6
117 044	Schlierbach	395	236	159	110	59	51	60	33	27
117 049	Süßen	1 111	634	477	272	131	141	199	113	86
117 051	Uhingen	1 438	878	560	373	191	182	258	170	88
117 053	Wäschenbeuren	124	63	61	40	16	24	19	11	8
117 055	Wangen	208	116	92	61	28	33	35	20	15
117 058	Wiesensteig, Stadt	308	176	132	75	44	31	85	52	33
117 060	Zell unter Aichelberg	109	67	42	29	16	13	7	5	2
	Zusammen	24 638	13 961	10 677	6 390	3 244	3 146	4 488	2 583	1 905
118	Ludwigsburg									
118 001	Affalterbach	258	137	121	60	29	31	51	26	25
118 003	Asperg, Stadt	1 484	851	633	375	191	184	265	150	115
118 006	Benningen am Neckar	507	285	222	139	74	65	98	56	42
118 007	Besigheim, Stadt	1 203	669	534	317	166	151	213	110	103
118 079	Bietighm.-Bissingen,St.	5 945	3 204	2 741	1 479	716	763	958	505	453
118 010	Bönnigheim, Stadt	893	488	405	232	106	126	169	99	70
118 011	Ditzingen, Stadt	2 744	1 598	1 146	600	325	275	478	265	213
118 012	Eberdingen	538	301	237	162	88	74	117	69	48
118 014	Erdmannhausen	455	242	213	122	68	54	100	46	54
118 015	Erligheim	222	118	104	72	36	36	36	20	16

und Geschlecht

bis unter ... Jahren

25-35			35-45			45-55			55-65			65 und mehr			Schl.-Nr.
zusammen	männlich	weiblich	zusammen	männlich	weiblich	zusammen	männlich	weiblich	zusammen	männlich	weiblich	zusammen	männlich	weiblich	
10	11	12	13	14	15	16	17	18	19	20	21	22	23	24	
26	15	11	34	21	13	13	11	2	7	2	5	1	-	1	116 048
738	398	340	908	500	408	600	395	205	208	136	72	39	14	25	116 049
75	39	36	74	44	30	52	34	18	11	8	3	5	3	2	116 050
15	8	7	24	12	12	6	4	2	2	1	1	1	1	-	116 053
480	250	230	614	343	271	378	257	121	156	96	60	41	20	21	116 080
58	25	33	63	36	27	39	20	19	10	8	2	1	1	-	116 054
355	190	165	432	269	163	384	270	114	124	87	37	16	7	9	116 056
171	84	87	221	119	102	165	108	57	68	47	21	12	4	8	116 058
16	8	8	18	9	9	12	6	6	2	2	-	3	2	1	116 063
70	33	37	87	48	39	55	41	14	31	21	10	2	1	1	116 068
194	106	88	184	113	71	128	77	51	46	27	19	6	4	2	116 070
350	205	145	431	240	191	345	217	128	141	86	55	12	5	7	116 071
270	148	122	309	186	123	213	134	79	100	63	37	13	6	7	116 072
65	32	33	86	49	37	46	35	11	12	7	5	1	-	1	116 073
9 389	4 932	4 457	11 475	6 607	4 868	8 350	5 576	2 774	3 091	2 009	1 082	581	290	291	
															117
22	15	7	15	7	8	7	3	4	3	3	-	5	2	3	117 001
3	3	-	2	2	-	2	1	1	2	1	1	2	1	1	117 002
47	25	22	56	28	28	28	17	11	6	5	1	2	1	1	117 003
48	22	26	58	32	26	26	17	9	8	4	4	9	3	6	117 006
12	6	6	16	10	6	8	7	1	10	5	5	4	2	2	117 007
18	7	11	12	4	8	14	9	5	5	3	2	-	-	-	117 009
39	17	22	51	30	21	31	19	12	17	12	5	4	2	2	117 010
9	2	7	14	11	3	5	3	2	2	1	1	-	-	-	117 011
36	13	23	34	19	15	28	16	12	15	6	9	7	4	3	117 012
34	16	18	53	29	24	24	16	8	7	3	4	4	1	3	117 014
203	122	81	208	130	78	137	98	39	35	22	13	6	5	1	117 015
3	-	-	-	-	-	1	-	-	1	-	-	-	-	-	117 016
11	6	5	24	13	11	22	14	8	1	-	1	-	-	-	117 017
300	158	142	398	252	146	316	226	90	109	78	31	22	11	11	117 018
486	263	223	475	282	193	297	197	100	149	91	58	23	12	11	117 019
9	6	3	11	9	2	5	3	2	1	1	-	-	-	-	117 020
11	7	4	18	10	8	10	3	7	2	1	1	1	-	1	117 023
665	365	300	618	362	256	463	307	156	168	115	53	45	22	23	117 024
60	30	30	70	41	29	32	18	14	8	3	5	3	2	1	117 025
1 169	599	570	1 272	688	584	968	634	334	374	246	128	118	63	55	117 026
23	17	6	35	28	7	43	36	7	10	9	1	-	-	-	117 028
21	9	12	32	23	9	13	9	4	4	4	-	2	-	2	117 029
93	39	54	66	38	28	47	28	19	18	12	6	2	1	1	117 030
2	1	1	1	-	1	2	1	1	2	-	2	-	-	-	117 031
60	32	28	79	44	35	53	35	18	21	14	7	7	4	3	117 033
27	11	16	44	27	17	19	15	4	10	6	4	7	4	3	117 061
2	1	1	6	2	4	6	5	1	-	-	-	-	-	-	117 035
16	6	10	16	9	7	8	7	1	3	2	1	-	-	-	117 037
42	22	20	41	23	18	27	19	8	9	5	4	4	-	4	117 038
144	79	65	203	118	85	130	77	53	49	24	25	8	1	7	117 042
9	3	6	20	14	6	7	2	5	3	2	1	2	1	1	117 043
79	47	32	79	49	30	45	33	12	21	14	7	1	1	-	117 044
228	127	101	223	131	92	143	101	42	42	30	12	4	1	3	117 049
248	154	94	263	165	98	200	139	61	83	55	28	13	4	9	117 051
20	10	10	25	13	12	15	9	6	3	3	-	2	1	1	117 053
43	22	21	36	21	15	26	20	6	6	4	2	1	1	-	117 055
43	22	21	53	28	25	39	22	17	10	7	3	3	1	2	117 058
21	9	12	29	20	9	16	12	4	2	1	1	5	4	1	117 060
4 306	2 295	2 011	4 656	2 712	1 944	3 263	2 179	1 084	1 219	793	426	316	155	161	
															118
53	24	29	42	25	17	33	22	11	16	11	5	3	-	3	118 001
272	152	120	286	161	125	197	138	59	69	51	18	20	8	12	118 003
89	45	44	89	50	39	71	46	25	16	12	4	5	2	3	118 006
211	112	99	220	130	90	163	107	56	67	39	28	12	5	7	118 007
980	495	485	1 139	632	507	939	590	349	385	234	151	65	32	33	118 079
151	83	68	188	108	80	108	60	48	40	29	11	5	3	2	118 010
485	253	232	583	364	219	437	298	139	135	81	54	26	12	14	118 011
72	38	34	110	59	51	63	39	24	12	8	4	2	-	2	118 012
79	36	43	88	50	38	59	37	22	6	5	1	1	-	1	118 014
41	16	25	39	25	14	23	13	10	10	8	2	1	-	1	118 015

Noch: 1. Ausländische Bevölkerung am Ort der Hauptwohnung in den Gemeinden Baden-Württembergs am 25. Mai 1987 nach Alter

Schl.-Nr.	Gemeinde	Ausländische Bevölkerung am Ort der Hauptwohnung			Davon im Alter von . . .					
					unter 15			15-25		
		insgesamt	männlich	weiblich	zusammen	männlich	weiblich	zusammen	männlich	weiblich
		1	2	3	4	5	6	7	8	9
118 078	Freiberg am Neckar, St.	1 296	740	556	315	165	150	250	147	103
118 016	Freudental	118	66	52	27	15	12	19	8	11
118 018	Gemrigheim	455	241	214	103	58	45	88	42	46
118 019	Gerlingen, Stadt	1 702	950	752	326	179	147	284	151	133
118 021	Großbottwar, Stadt	722	417	305	194	115	79	160	97	63
118 027	Hemmingen	676	380	296	145	78	67	125	74	51
118 028	Hessigheim	202	114	88	65	41	24	41	20	21
118 077	Ingersheim	516	286	230	111	62	49	79	40	39
118 040	Kirchheim am Neckar	730	391	339	189	92	97	136	79	57
118 080	Korntal-Münchingen, St.	2 219	1 286	933	494	267	227	389	216	173
118 046	Kornwestheim, Stadt	5 051	2 866	2 185	1 187	631	556	961	549	412
118 047	Löchgau	453	243	210	121	62	59	75	41	34
118 048	Ludwigsburg, Stadt	12 529	7 040	5 489	2 952	1 532	1 420	2 017	1 111	906
118 049	Marbach am Neckar, St.	1 312	719	593	340	179	161	268	141	127
118 050	Markgröningen, Stadt	2 247	1 269	978	584	286	298	378	216	162
118 051	Möglingen	1 009	576	433	256	125	131	140	77	63
118 053	Mundelsheim	358	199	159	112	56	56	79	43	36
118 054	Murr	385	213	172	101	48	53	57	29	28
118 059	Oberriexingen, Stadt	164	89	75	44	21	23	28	15	13
118 060	Oberstenfeld	780	428	352	248	123	125	146	85	61
118 063	Pleidelsheim	682	381	301	184	102	82	135	73	62
118 081	Remseck am Neckar	2 059	1 133	926	462	219	243	350	187	163
118 076	Sachsenheim, Stadt	1 818	1 016	802	481	253	228	369	203	166
118 067	Schwieberdingen	989	553	436	225	110	115	152	85	67
118 068	Sersheim	457	255	202	145	71	74	98	60	38
118 070	Steinheim a.d. Murr, St.	780	421	359	209	107	102	158	80	78
118 071	Tamm	975	530	445	218	108	110	175	96	79
118 073	Vaihingen a.d. Enz, St.	2 797	1 647	1 150	693	367	326	515	310	205
118 074	Walheim	306	174	132	69	36	33	35	15	20
	Zusammen	58 036	32 516	25 520	14 158	7 307	6 851	10 192	5 636	4 556
119	Rems-Murr-Kreis									
119 001	Alfdorf	315	160	155	108	54	54	58	29	29
119 003	Allmersbach im Tal	126	72	54	20	10	10	22	11	11
119 004	Althütte	62	31	31	9	3	6	8	2	6
119 087	Aspach	295	169	126	58	35	23	62	29	33
119 006	Auenwald	150	78	72	33	14	19	19	9	10
119 008	Backnang, Stadt	3 893	2 163	1 730	901	458	443	780	436	344
119 089	Berglen	233	134	99	56	31	25	44	27	17
119 018	Burgstetten	172	97	75	35	21	14	37	18	19
119 020	Fellbach, Stadt	5 423	3 083	2 340	1 214	625	589	838	467	371
119 024	Großerlach	36	21	15	7	7	-	5	1	4
119 037	Kaisersbach	71	39	32	23	11	12	12	9	3
119 093	Kernen im Remstal	1 097	656	441	201	107	94	190	104	86
119 038	Kirchberg an der Murr	245	137	108	64	34	30	54	30	24
119 041	Korb	809	458	351	186	99	87	124	72	52
119 042	Leutenbach	708	410	298	144	69	75	125	78	47
119 044	Murrhardt, Stadt	1 244	712	532	323	179	144	254	144	110
119 053	Oppenweiler	360	198	162	90	39	51	72	40	32
119 055	Plüderhausen	1 028	577	451	257	152	105	205	102	103
119 090	Remshalden	953	556	397	165	82	83	195	110	85
119 061	Rudersberg	717	406	311	176	92	84	137	68	69
119 067	Schorndorf, Stadt	3 898	2 193	1 705	840	437	403	642	351	291
119 068	Schwaikheim	1 126	628	498	297	162	135	172	89	83
119 069	Spiegelberg	38	22	16	9	5	4	5	1	4
119 075	Sulzbach an der Murr	339	187	152	70	38	32	73	37	36
119 076	Urbach	709	392	317	195	94	101	145	76	69
119 079	Waiblingen, Stadt	6 195	3 483	2 712	1 412	725	687	1 073	602	471
119 091	Weinstadt, Stadt	2 209	1 245	964	484	238	246	405	236	169
119 083	Weissach im Tal	203	123	80	28	12	16	46	29	17
119 084	Welzheim, Stadt	1 019	561	458	279	150	129	192	104	88
119 085	Winnenden, Stadt	2 539	1 441	1 098	589	310	279	443	258	185
119 086	Winterbach	485	265	220	111	58	53	89	54	35
	Zusammen	36 697	20 697	16 000	8 384	4 351	4 033	6 526	3 623	2 903
	Region Mittlerer Neckar	313 449	177 620	135 829	72 115	37 117	34 998	52 603	29 320	23 283

und Geschlecht

bis unter ... Jahren															Schl.-Nr.
25-35			35-45			45-55			55-65			65 und mehr			
zusammen	männlich	weiblich	zusammen	männlich	weiblich	zusammen	männlich	weiblich	zusammen	männlich	weiblich	zusammen	männlich	weiblich	
10	11	12	13	14	15	16	17	18	19	20	21	22	23	24	
238	117	121	269	163	106	163	111	52	52	29	23	9	8	1	118 078
22	10	12	24	16	8	15	13	2	7	4	3	4	-	4	118 016
79	39	40	83	44	39	77	45	32	18	9	9	7	4	3	118 018
313	159	154	340	190	150	281	180	101	122	73	49	36	18	18	118 019
117	63	54	130	68	62	86	53	33	29	17	12	6	4	2	118 021
109	54	55	157	83	74	111	74	37	21	15	6	8	2	6	118 027
36	17	19	29	17	12	24	16	8	6	3	3	1	-	1	118 028
110	51	59	114	68	46	70	43	27	26	18	8	6	4	2	118 077
134	70	64	131	74	57	101	58	43	33	16	17	6	2	4	118 040
380	209	171	471	277	194	342	223	119	115	84	31	28	10	18	118 080
827	447	380	894	473	421	827	532	295	298	200	98	57	34	23	118 046
98	44	54	87	51	36	45	30	15	23	15	8	4	-	4	118 047
2 234	1 178	1 056	2 409	1 366	1 043	1 785	1 184	601	865	526	339	267	143	124	118 048
238	137	101	236	122	114	149	89	60	63	42	21	18	9	9	118 049
414	226	188	385	223	162	352	233	119	114	76	38	20	9	11	118 050
189	94	95	205	127	78	148	108	40	56	36	20	15	9	6	118 051
52	27	25	64	36	28	42	30	12	9	7	2	-	-	-	118 053
60	35	25	80	43	37	68	48	20	19	10	9	-	-	-	118 054
22	10	12	44	24	20	20	15	5	5	3	2	1	1	-	118 059
138	68	70	132	72	60	86	60	26	26	17	9	4	3	1	118 060
129	61	68	127	76	51	73	52	21	28	16	12	6	1	5	118 063
353	180	173	435	242	193	323	222	101	115	73	42	21	10	11	118 081
324	188	136	318	169	149	216	136	80	91	60	31	19	7	12	118 076
184	98	86	224	134	90	148	93	55	49	30	19	7	3	4	118 067
77	37	40	81	48	33	46	32	14	7	5	2	3	2	1	118 068
149	77	72	139	79	60	90	56	34	31	20	11	4	2	2	118 070
179	97	82	218	116	102	129	80	49	46	31	15	10	2	8	118 071
488	259	229	540	341	199	408	275	133	130	86	44	23	9	14	118 073
56	31	25	72	45	27	43	30	13	28	16	12	3	1	2	118 074
10 182	5 337	4 845	11 222	6 391	4 831	8 361	5 471	2 890	3 188	2 015	1 173	733	359	374	119
41	17	24	60	31	29	33	19	14	14	10	4	1	-	1	119 001
28	19	9	26	14	12	17	10	7	6	4	2	7	4	3	119 003
17	12	5	14	7	7	10	5	5	2	1	1	2	1	1	119 004
55	30	25	59	33	26	50	37	13	6	2	4	5	3	2	119 006
38	22	16	28	13	15	18	12	6	12	7	5	2	1	1	119 007
598	347	251	708	370	338	603	374	229	259	160	99	44	18	26	119 008
32	15	17	54	32	22	28	22	6	16	6	10	3	1	2	119 089
38	21	17	30	18	12	20	13	7	10	5	5	2	1	1	119 018
1 078	574	504	1 133	665	468	770	526	244	317	192	125	73	34	39	119 020
4	1	3	12	6	6	4	3	1	4	3	1	-	-	-	119 024
18	6	12	12	9	3	4	2	2	2	2	-	-	-	-	119 037
221	125	96	231	143	88	177	129	48	61	38	23	16	10	6	119 093
37	18	19	51	31	20	27	16	11	10	6	4	2	2	-	119 038
155	73	82	181	108	73	107	73	34	38	24	14	18	9	9	119 041
137	70	67	160	102	58	98	64	34	40	25	15	4	2	2	119 042
228	129	99	193	106	87	148	93	55	65	43	22	33	18	15	119 044
55	31	24	71	40	31	51	32	19	15	11	4	6	5	1	119 053
185	105	80	179	97	82	141	81	60	54	36	18	7	4	3	119 055
188	109	79	193	120	73	162	106	56	39	26	13	11	3	8	119 090
128	67	61	155	96	59	83	56	27	34	24	10	4	3	1	119 061
707	378	329	802	464	338	608	391	217	228	140	88	71	32	39	119 067
187	104	83	203	114	89	174	101	73	80	52	28	13	6	7	119 068
7	6	1	11	6	5	4	2	2	2	2	-	-	-	-	119 069
61	37	24	58	28	30	52	32	20	20	13	7	5	2	3	119 075
152	85	67	113	68	45	75	48	27	24	18	6	5	3	2	119 076
1 147	612	535	1 227	711	516	929	595	334	328	206	122	79	32	47	119 079
457	251	206	450	258	192	274	179	95	121	76	45	18	7	11	119 091
61	39	22	39	24	15	19	14	5	6	3	3	4	2	2	119 083
175	86	89	199	109	90	125	81	44	40	26	14	9	5	4	119 084
429	234	195	527	289	238	367	240	127	155	99	56	29	11	18	119 085
107	50	57	94	50	44	46	32	14	31	15	16	7	6	1	119 086
6 771	3 673	3 098	7 273	4 162	3 111	5 224	3 388	1 836	2 039	1 275	764	480	225	255	
55 748	29 537	26 211	63 965	37 040	26 925	46 923	30 999	15 924	18 038	11 590	6 448	4 057	2 017	2 040	

Noch: 1. Ausländische Bevölkerung am Ort der Hauptwohnung in den Gemeinden Baden-Württembergs am 25. Mai 1987 nach Alter

Schl.-Nr.	Gemeinde	Ausländische Bevölkerung am Ort der Hauptwohnung			Davon im Alter von . . .					
		insgesamt	männlich	weiblich	unter 15			15–25		
					zusammen	männlich	weiblich	zusammen	männlich	weiblich
		1	2	3	4	5	6	7	8	9

Region Franken

121 000	Stadtkreis Heilbronn, Stadt	14 371	7 997	6 374	3 627	1 845	1 782	2 639	1 410	1 229
	Landkreise									
125	Heilbronn									
125 001	Abstatt	139	73	66	25	13	12	35	18	17
125 005	Bad Friedrichshall, St.	1 143	662	481	327	185	142	206	114	92
125 006	Bad Rappenau, Stadt	847	473	374	211	105	106	149	82	67
125 007	Bad Wimpfen, Stadt	510	288	222	147	79	68	102	57	45
125 008	Beilstein, Stadt	487	272	215	119	58	61	83	41	42
125 013	Brackenheim, Stadt	650	354	296	160	89	71	134	69	65
125 017	Cleebronn	150	72	78	46	24	22	28	15	13
125 021	Eberstadt	223	118	105	51	27	24	81	46	35
125 024	Ellhofen	131	74	57	19	9	10	36	22	14
125 026	Eppingen, Stadt	1 007	565	442	254	136	118	199	116	83
125 027	Erlenbach	256	137	119	80	39	41	46	23	23
125 030	Flein	223	124	99	43	20	23	48	27	21
125 034	Gemmingen	268	149	119	72	40	32	62	37	25
125 038	Güglingen, Stadt	799	432	367	252	136	116	180	90	90
125 039	Gundelsheim, Stadt	399	197	202	102	50	52	57	23	34
125 111	Hardthausen am Kocher	145	78	67	55	32	23	21	9	12
125 046	Ilfeld	512	270	242	141	73	68	90	46	44
125 047	Ittlingen	157	86	71	59	30	29	33	19	14
125 048	Jagsthausen	46	27	19	13	7	6	10	4	6
125 049	Kirchart	615	309	306	250	123	127	109	58	51
125 113	Langenbrettach	73	39	34	21	9	12	16	8	8
125 056	Lauffen am Neckar, St.	868	467	401	241	125	116	171	88	83
125 057	Lehrensteinsfeld	68	32	36	24	9	15	14	7	7
125 058	Leingarten	419	220	199	118	56	62	78	40	38
125 059	Löwenstein, Stadt	54	26	28	4	3	1	5	3	2
125 061	Massenbachhausen	254	132	122	73	38	35	64	28	36
125 063	Möckmühl, Stadt	332	174	158	91	47	44	76	38	38
125 065	Neckarsulm, Stadt	3 806	2 152	1 654	1 070	544	526	624	329	295
125 066	Neckarwestheim	173	112	61	30	15	15	35	22	13
125 068	Neudena, Stadt	276	146	130	100	50	50	53	29	24
125 069	Neuenstadt a.Kocher, St.	483	269	214	160	91	69	96	49	47
125 074	Nordheim	508	283	225	142	84	58	116	60	56
125 110	Obersulm	683	373	310	180	89	91	151	81	70
125 078	Oedheim	288	163	125	104	60	44	44	27	17
125 079	Offenau	213	116	97	65	38	27	43	21	22
125 081	Pfaffenhofen	235	125	110	60	29	31	53	27	26
125 084	Roigheim	58	31	27	23	11	12	9	4	5
125 086	Schwaigern, Stadt	805	441	364	233	114	119	146	87	59
125 087	Siegelsbach	90	49	41	26	14	12	18	7	11
125 094	Talheim	174	96	78	45	26	19	27	13	14
125 096	Untereisesheim	170	82	88	54	28	26	30	12	18
125 098	Untergruppenbach	331	179	152	88	47	41	69	36	33
125 102	Weinsberg, Stadt	670	366	304	177	95	82	126	70	56
125 103	Widdern, Stadt	39	19	20	9	5	4	7	3	4
125 107	Wüstenrot	85	43	42	8	3	5	12	4	8
125 108	Zaberfeld	245	119	126	73	29	44	54	29	25
	Zusammen	20 107	11 014	9 093	5 645	2 934	2 711	3 846	2 038	1 808
126	Hohenlohekreis									
126 011	Bretzfeld	227	117	110	51	19	32	57	29	28
126 020	Dörzbach	12	6	6	—	—	—	2	—	2
126 028	Forchtenberg, Stadt	230	132	98	64	40	24	46	27	19
126 039	Ingelfingen, Stadt	247	132	115	63	29	34	40	27	13
126 045	Krautheim, Stadt	84	43	41	25	8	17	14	6	8
126 046	Künzelsau, Stadt	850	458	392	166	83	83	147	72	75
126 047	Kupferzell	129	64	65	24	10	14	31	15	16
126 056	Mulfingen	65	34	31	19	13	6	11	6	5
126 058	Neuenstein, Stadt	288	156	132	76	44	32	59	29	30
126 060	Niedernhall, Stadt	215	123	92	47	29	18	43	19	24

und Geschlecht

bis unter . . . Jahren															Schl.-Nr.
25–35			35–45			45–55			55–65			65 und mehr			
zusammen	männlich	weiblich	zusammen	männlich	weiblich	zusammen	männlich	weiblich	zusammen	männlich	weiblich	zusammen	männlich	weiblich	
10	11	12	13	14	15	16	17	18	19	20	21	22	23	24	

Region Franken

2 427	1 356	1 071	2 608	1 414	1 194	2 167	1 415	752	717	468	249	186	89	97	121 000
															125
20	10	10	23	10	13	26	16	10	8	5	3	2	1	1	125 001
223	127	96	190	110	80	140	95	45	43	28	15	14	3	11	125 005
159	102	57	175	93	82	83	53	30	52	30	22	18	8	10	125 006
69	36	33	104	56	48	59	44	15	18	9	9	11	7	4	125 007
81	43	38	96	55	41	71	51	20	23	17	6	14	7	7	125 008
112	61	51	119	63	56	89	53	36	28	17	11	8	2	6	125 013
17	9	8	24	7	17	30	14	16	3	1	2	2	2	–	125 017
21	8	13	40	21	19	19	11	8	9	4	5	2	1	1	125 021
23	13	10	12	6	6	28	15	13	11	8	3	2	1	1	125 024
183	100	83	199	101	98	122	81	41	41	28	13	9	3	6	125 026
39	20	19	46	26	20	29	18	11	10	8	2	6	3	3	125 027
43	24	19	38	17	21	36	25	11	11	7	4	4	4	–	125 030
45	24	21	42	21	21	33	22	11	7	3	4	7	2	5	125 034
131	65	66	126	79	47	77	42	35	30	20	10	3	–	3	125 038
83	43	40	73	40	33	62	33	29	15	5	10	7	3	4	125 039
30	12	18	22	12	10	14	12	2	3	1	2	–	–	–	125 111
84	38	46	100	53	47	68	42	26	21	13	8	8	5	3	125 046
23	14	9	26	13	13	12	7	5	4	3	1	–	–	–	125 047
5	3	2	11	7	4	4	4	–	2	2	–	1	–	1	125 048
106	49	57	78	41	37	44	27	17	19	6	13	9	5	4	125 049
12	7	5	8	5	3	11	6	5	5	4	1	–	–	–	125 113
144	71	73	157	81	76	121	81	40	29	18	11	5	3	2	125 056
7	3	4	14	8	6	6	3	3	1	–	1	2	2	–	125 057
67	36	31	75	35	40	61	39	22	18	13	5	2	1	1	125 058
16	7	9	18	9	9	4	1	3	7	3	4	–	–	–	125 059
41	22	19	37	19	18	29	20	9	10	5	5	–	–	–	125 061
48	26	22	68	30	38	39	28	11	6	4	2	4	1	3	125 063
561	303	258	801	470	331	551	387	164	173	109	64	26	10	16	125 065
23	13	10	44	29	15	35	29	6	5	4	1	1	–	1	125 066
55	28	27	40	22	18	17	10	7	10	7	3	1	–	1	125 068
71	38	33	85	41	44	57	39	18	12	10	2	2	1	1	125 069
77	44	33	88	40	48	59	37	22	22	16	6	4	2	2	125 074
109	64	45	118	66	52	88	50	38	27	18	9	10	5	5	125 110
57	29	28	48	21	27	28	22	6	4	3	1	3	1	2	125 078
28	16	12	43	19	24	24	15	9	8	5	3	2	2	–	125 079
37	22	15	31	18	13	37	22	15	16	6	10	1	1	–	125 081
12	7	5	8	5	3	2	2	–	2	1	1	2	1	1	125 084
153	85	68	136	65	71	84	60	24	43	25	18	10	5	5	125 086
16	9	7	16	11	5	4	2	2	8	4	4	2	2	–	125 087
25	10	15	44	25	19	23	14	9	7	7	–	3	1	2	125 094
22	9	13	44	23	21	13	7	6	4	2	2	3	1	2	125 096
57	27	30	50	24	26	43	32	11	18	11	7	6	2	4	125 098
123	66	57	126	71	55	87	48	39	26	15	11	5	1	4	125 102
5	2	3	10	6	4	3	2	1	1	–	1	4	1	3	125 103
18	6	12	19	13	6	17	11	6	7	5	2	4	1	3	125 107
31	17	14	38	18	20	43	24	19	3	2	1	3	–	3	125 108
3 312	1 768	1 544	3 710	2 005	1 705	2 532	1 656	876	830	512	318	232	101	131	126
36	18	18	43	23	20	31	22	9	7	5	2	2	1	1	126 011
2	–	2	3	2	1	3	3	–	1	1	–	1	–	1	126 020
23	9	14	57	31	26	33	21	12	6	4	2	1	–	1	126 028
34	16	18	56	33	23	47	26	21	3	–	3	4	1	3	126 039
11	4	7	21	16	5	10	7	3	1	1	–	2	1	1	126 045
147	91	56	196	102	94	134	72	62	49	33	16	11	5	6	126 046
31	15	16	24	15	9	13	6	7	6	3	3	–	–	–	126 047
16	7	9	9	4	5	6	3	3	4	1	3	–	–	–	126 056
35	16	19	45	22	23	53	32	21	15	11	4	5	2	3	126 058
33	17	16	48	30	18	31	19	12	13	9	4	–	–	–	126 060

Noch: 1. Ausländische Bevölkerung am Ort der Hauptwohnung in den Gemeinden Baden-Württembergs am 25. Mai 1987 nach Alter

Schl.-Nr.	Gemeinde	Ausländische Bevölkerung am Ort der Hauptwohnung			Davon im Alter von . . .					
		insgesamt	männlich	weiblich	unter 15			15-25		
					zusammen	männlich	weiblich	zusammen	männlich	weiblich
		1	2	3	4	5	6	7	8	9
126 066	Öhringen, Stadt	1 448	777	671	328	179	149	260	138	122
126 069	Pfedelbach	190	101	89	39	17	22	35	19	16
126 072	Schöntal	87	44	43	12	7	5	8	3	5
126 085	Waldenburg, Stadt	90	52	38	22	11	11	20	13	7
126 086	Weißbach	176	96	80	41	19	22	29	18	11
126 094	Zweiflingen	13	10	3	—	—	—	5	4	1
	Zusammen	4 351	2 345	2 006	977	508	469	807	425	382
127	Schwäbisch Hall									
127 008	Blaufelden	72	44	28	24	17	7	12	6	6
127 009	Braunsbach	33	18	15	4	1	3	7	4	3
127 012	Bühlertann	61	35	26	22	12	10	9	5	4
127 013	Bühlerzell	18	9	9	2	2	—	4	2	2
127 014	Crailsheim, Stadt	1 297	719	578	321	184	137	269	134	135
127 102	Fichtenau	24	15	9	8	3	5	3	3	—
127 023	Fichtenberg	83	49	34	16	8	8	18	12	6
127 103	Frankenhardt	23	14	9	2	1	1	5	4	1
127 025	Gaildorf, Stadt	1 285	711	574	369	200	169	222	128	94
127 032	Gerabronn, Stadt	137	78	59	27	18	9	15	9	6
127 043	Ilshofen, Stadt	242	114	128	72	33	39	52	22	30
127 046	Kirchberg a.d. Jagst, St.	78	41	37	13	7	6	17	10	7
127 101	Kreßberg	32	17	15	6	4	2	5	—	5
127 047	Langenburg, Stadt	46	24	22	7	2	5	10	5	5
127 052	Mainhardt	77	44	33	18	14	4	13	4	9
127 056	Michelbach an der Bilz	57	29	28	14	8	6	9	3	6
127 059	Michelfeld	57	37	20	8	5	3	13	8	5
127 062	Oberrot	217	117	100	71	35	36	36	20	16
127 063	Obersontheim	101	48	53	20	9	11	28	14	14
127 100	Rosengarten	148	87	61	37	21	16	14	8	6
127 071	Rot am See	119	65	54	35	19	16	20	9	11
127 073	Satteldorf	61	36	25	18	6	12	8	6	2
127 075	Schrozberg, Stadt	215	110	105	47	25	22	35	16	19
127 076	Schwäbisch Hall, Stadt	2 089	1 223	866	437	242	195	510	341	169
127 104	Stimpfach	76	34	42	21	9	12	17	9	8
127 079	Sulzbach-Laufen	56	32	24	16	8	8	10	5	5
127 086	Untermünkheim	40	18	22	8	4	4	4	2	2
127 089	Vellberg, Stadt	234	122	112	64	34	30	51	29	22
127 091	Wallhausen	56	31	25	19	8	11	14	9	5
127 099	Wolpertshausen	19	14	5	4	3	1	5	2	3
	Zusammen	7 053	3 935	3 118	1 730	942	788	1 435	829	606
128	Main-Tauber-Kreis									
128 138	Ahorn	9	5	4	2	—	—	2	—	—
128 006	Assamstadt	11	6	5	—	—	—	4	—	—
128 007	Bad Mergentheim, Stadt	852	437	415	170	89	81	123	63	60
128 014	Boxberg, Stadt	116	57	59	36	19	17	18	5	13
128 020	Creglingen, Stadt	36	21	15	5	3	2	7	5	2
128 039	Freudenberg, Stadt	197	109	88	62	35	27	38	23	15
128 045	Großrinderfeld	57	31	26	20	14	6	13	7	6
128 047	Grünfeld, Stadt	19	12	7	5	3	2	—	—	—
128 058	Igersheim	60	32	28	13	4	9	10	4	6
128 061	Königheim	13	10	3	2	2	—	—	—	—
128 064	Külsheim, Stadt	110	62	48	34	19	15	23	15	8
128 139	Lauda-Königshofen, St.	589	328	261	167	98	69	121	63	58
128 082	Niederstetten, Stadt	57	26	31	8	3	5	7	4	3
128 115	Tauberbischofsheim, St.	517	276	241	168	83	85	97	51	46
128 126	Weikersheim, Stadt	104	57	47	14	9	5	18	13	5
128 128	Werbach	72	33	39	14	6	8	17	9	8
128 131	Wertheim, Stadt	1 058	585	473	262	138	124	215	119	96
128 137	Wittighausen	6	4	2	—	—	—	—	—	—
	Zusammen	3 883	2 091	1 792	982	527	455	713	384	329
	Region Franken	49 765	27 382	22 383	12 961	6 756	6 205	9 440	5 086	4 354

und Geschlecht

bis unter ... Jahren

25-35			35-45			45-55			55-65			65 und mehr			Schl.-Nr.
zusammen	männlich	weiblich	zusammen	männlich	weiblich	zusammen	männlich	weiblich	zusammen	männlich	weiblich	zusammen	männlich	weiblich	
10	11	12	13	14	15	16	17	18	19	20	21	22	23	24	
264	139	125	269	140	129	229	130	99	78	41	37	20	10	10	126 066
38	16	22	46	27	19	22	14	8	7	7	-	3	1	2	126 069
15	6	9	25	13	12	15	9	6	8	4	4	4	2	2	126 072
18	11	7	15	9	6	9	5	4	5	3	2	1	-	1	126 085
24	12	12	38	22	16	28	17	11	14	7	7	2	1	1	126 086
4	3	1	2	2	-	2	1	1	-	-	-	-	-	-	126 094
731	380	351	897	491	406	666	387	279	217	130	87	56	24	32	
															127
12	6	6	11	5	6	8	5	3	4	4	-	1	1	-	127 008
7	6	1	5	-	5	3	2	1	4	2	2	3	3	-	127 009
9	3	6	13	10	3	5	4	1	3	1	2	-	-	-	127 012
3	1	2	2	1	1	5	2	3	1	1	-	1	-	1	127 013
230	121	109	207	116	91	153	99	54	71	42	29	46	23	23	127 014
4	1	3	8	7	1	1	1	-	-	-	-	-	-	-	127 102
18	8	10	8	5	3	21	14	7	2	2	-	-	-	-	127 023
7	3	4	3	2	1	4	2	2	1	1	-	1	1	-	127 103
209	96	113	245	139	106	187	116	71	45	29	16	8	3	5	127 025
23	12	11	34	17	17	24	14	10	11	7	4	3	1	2	127 032
38	18	20	45	19	26	19	12	7	10	8	2	6	2	4	127 043
16	7	9	7	3	4	9	8	1	10	4	6	6	2	4	127 046
9	4	5	4	3	1	7	5	2	1	1	-	-	-	-	127 101
7	4	3	10	6	4	5	2	3	3	2	1	4	3	1	127 047
13	4	9	16	10	6	12	8	4	2	1	1	3	3	-	127 052
9	6	3	16	7	9	4	4	-	4	1	3	1	-	1	127 056
10	5	5	11	8	3	12	8	4	3	3	-	-	-	-	127 059
30	15	15	48	27	21	24	15	9	6	4	2	2	1	1	127 062
9	3	6	17	8	9	17	8	9	8	5	3	2	1	1	127 063
29	8	21	37	29	8	22	14	8	8	6	2	1	1	-	127 100
17	7	10	26	17	9	10	7	3	6	4	2	5	2	3	127 071
8	2	6	15	12	3	8	6	2	3	3	-	1	1	-	127 073
29	11	18	54	33	21	38	17	21	10	7	3	2	1	1	127 075
378	204	174	411	225	186	239	148	91	91	53	38	23	10	13	127 076
6	-	6	14	6	8	14	8	6	4	2	2	-	-	-	127 104
6	3	3	12	7	5	8	6	2	3	2	1	1	1	-	127 079
10	4	6	12	5	7	4	3	1	2	-	2	-	-	-	127 086
33	20	13	34	13	21	38	18	20	10	7	3	4	1	3	127 089
6	2	4	9	7	2	8	5	3	-	-	-	-	-	-	127 091
-	-	-	6	6	-	3	2	1	1	1	-	-	-	-	127 099
1 185	584	601	1 340	753	587	912	563	349	327	203	124	124	61	63	
															128
-	-	-	2	-	-	3	-	-	-	-	-	-	-	-	128 138
2	-	-	-	-	-	3	-	-	2	-	-	-	-	-	128 006
143	73	70	202	101	101	128	76	52	54	19	35	32	16	16	128 007
27	15	12	20	9	11	10	6	4	3	3	-	2	-	2	128 014
11	6	5	6	2	4	4	3	1	2	1	1	1	1	-	128 020
31	12	19	32	18	14	22	15	7	7	5	2	5	1	4	128 039
10	5	5	6	1	5	7	4	3	1	-	1	-	-	-	128 045
6	4	2	5	3	2	1	1	-	1	1	-	1	-	1	128 047
15	7	8	13	10	3	5	3	2	1	1	-	3	3	-	128 058
6	4	2	-	-	-	2	2	-	1	-	1	2	2	-	128 061
23	11	12	15	7	8	12	8	4	2	2	-	1	-	1	128 064
112	59	53	94	50	44	64	42	22	21	11	10	10	5	5	128 139
19	6	13	8	4	4	6	5	1	6	3	3	3	1	2	128 082
92	47	45	82	50	32	50	28	22	21	13	8	7	4	3	128 115
21	9	12	26	9	17	20	15	5	2	1	1	3	1	2	128 126
9	3	6	13	3	10	13	9	4	3	2	1	3	1	2	128 128
230	122	108	176	98	78	105	70	35	54	30	24	16	8	8	128 131
3	-	-	3	-	-	-	-	-	-	-	-	-	-	-	128 137
760	388	372	703	366	337	455	291	164	181	92	89	89	43	46	
8 415	4 476	3 939	9 258	5 029	4 229	6 732	4 312	2 420	2 272	1 405	867	687	318	369	

Noch: 1. **Ausländische Bevölkerung am Ort der Hauptwohnung in den Gemeinden Baden-Württembergs am 25. Mai 1987 nach Alter**

Schl.-Nr.	Gemeinde	Ausländische Bevölkerung am Ort der Hauptwohnung			Davon im Alter von . . .					
					unter 15			15–25		
		insgesamt	männlich	weiblich	zusammen	männlich	weiblich	zusammen	männlich	weiblich
		1	2	3	4	5	6	7	8	9

Region Ostwürttemberg

Landkreise										
135	Heidenheim									
135 010	Dischingen	79	53	26	21	15	6	12	7	5
135 015	Gerstetten	438	257	181	101	51	50	89	57	32
135 016	Giengen a.d.Brenz,St.	2 450	1 355	1 095	622	319	303	459	252	207
135 019	Heidenheim a.d.Brenz,St.	5 135	2 783	2 352	1 371	685	686	864	485	379
135 020	Herbrechtingen, Stadt	956	511	445	272	141	131	144	73	71
135 021	Hermaringen	111	57	54	29	13	16	23	10	13
135 025	Königsbronn	307	172	135	65	30	35	49	24	25
135 026	Nattheim	151	74	77	43	19	24	25	10	15
135 027	Niederstotzingen, Stadt	159	86	73	47	22	25	31	15	16
135 031	Sontheim an der Brenz	520	287	233	172	90	82	109	64	45
135 032	Steinheim am Albuch	246	131	115	59	30	29	50	32	18
	Zusammen	10 552	5 766	4 786	2 802	1 415	1 387	1 855	1 029	826
136	Ostalbkreis									
136 088	Aalen, Stadt	5 043	2 808	2 235	1 351	696	655	951	509	442
136 002	Abtsgmünd	106	54	52	32	16	16	16	9	7
136 003	Adelmannsfelden	11	5	6	1	—	—	2	—	—
136 007	Bartholomä	19	10	9	1	—	1	4	4	—
136 009	Böbingen an der Rems	147	91	56	43	25	18	23	16	7
136 010	Bopfingen, Stadt	541	284	257	167	74	93	105	61	44
136 015	Durlangen	202	108	94	62	32	30	33	20	13
136 018	Ellenberg	8	3	5	—	—	—	—	—	—
136 019	Ellwangen (Jagst), St.	754	426	328	202	100	102	137	83	54
136 020	Eschach	40	21	19	14	6	8	6	3	3
136 021	Essingen	173	97	76	42	25	17	33	15	18
136 024	Göggingen	93	44	49	29	16	13	19	7	12
136 027	Gschwend	133	77	56	34	14	20	24	12	12
136 028	Heubach, Stadt	938	507	431	245	118	127	159	85	74
136 029	Heuchlingen	70	32	38	25	10	15	10	5	5
136 033	Hüttlingen	142	76	66	33	19	14	23	11	12
136 034	Iggingen	62	29	33	17	7	10	11	6	5
136 035	Jagstzell	16	11	5	2	2	—	1	1	—
136 037	Kirchheim am Ries	38	19	19	11	5	6	8	5	3
136 038	Lauchheim, Stadt	87	53	34	15	9	6	14	7	7
136 040	Leinzell	185	102	83	67	35	32	36	21	15
136 042	Lorch, Stadt	989	585	404	259	149	110	158	98	60
136 043	Mögglingen	154	80	74	40	20	20	31	13	18
136 044	Mutlangen	304	157	147	68	33	35	64	34	30
136 045	Neresheim, Stadt	242	144	98	65	32	33	48	28	20
136 046	Neuler	12	7	5	3	3	—	1	—	1
136 049	Obergröningen	9	4	5	—	—	—	2	—	—
136 050	Oberkochen, Stadt	511	291	220	129	73	56	86	47	39
136 089	Rainau	51	36	15	5	3	2	10	10	—
136 087	Riesbürg	6	2	4	1	—	—	2	—	—
136 060	Rosenberg	53	34	19	15	7	8	9	7	2
136 061	Ruppertshofen	45	24	21	17	7	10	4	2	2
136 062	Schechingen	32	16	16	9	6	3	8	2	6
136 065	Schwäbisch Gmünd, St.	6 493	3 687	2 806	1 837	984	853	1 186	685	501
136 066	Spraitbach	92	47	45	24	13	11	12	4	8
136 068	Stödtlen	6	3	3	—	—	—	1	—	—
136 070	Täferrot	67	38	29	21	12	9	13	7	6
136 071	Tannhausen	1	1	—	—	—	—	—	—	—
136 075	Unterschneidheim	12	9	3	1	—	1	1	1	—
136 079	Waldstetten	287	156	131	62	29	33	59	34	25
136 082	Westhausen	137	73	64	34	17	17	25	13	12
136 084	Wört	26	23	3	13	12	1	7	7	—
	Zusammen	18 337	10 274	8 063	4 996	2 610	2 386	3 342	1 874	1 468
	Region Ostwürttemberg	28 889	16 040	12 849	7 798	4 025	3 773	5 197	2 903	2 294
	Regierungsbezirk Stuttgart	392 103	221 042	171 061	92 874	47 898	44 976	67 240	37 309	29 931

und Geschlecht

bis unter . . . Jahren															Schl.-Nr.
25–35			35–45			45–55			55–65			65 und mehr			
zusammen	männlich	weiblich	zusammen	männlich	weiblich	zusammen	männlich	weiblich	zusammen	männlich	weiblich	zusammen	männlich	weiblich	
10	11	12	13	14	15	16	17	18	19	20	21	22	23	24	

Region Ostwürttemberg

															135
14	9	5	9	8	1	10	7	3	7	4	3	6	3	3	135 010
82	54	28	97	47	50	46	35	11	18	10	8	5	3	2	135 015
370	203	167	408	209	199	391	243	148	170	119	51	30	10	20	135 016
827	425	402	1 009	533	476	707	436	271	285	186	99	72	33	39	135 019
183	100	83	184	101	83	112	64	48	52	26	26	9	6	3	135 020
15	11	4	21	9	12	15	10	5	8	4	4	–	–	–	135 021
60	37	23	55	28	27	45	30	15	29	21	8	4	2	2	135 025
26	12	14	35	18	17	17	11	6	4	3	1	1	1	–	135 026
28	18	10	32	16	16	9	8	1	8	4	4	4	3	1	135 027
71	34	37	75	36	39	76	52	24	16	11	5	1	–	1	135 031
38	18	20	49	25	24	29	15	14	19	11	8	2	–	2	135 032
1 714	921	793	1 974	1 030	944	1 457	911	546	616	399	217	134	61	73	
															136
801	437	364	891	494	397	732	471	261	248	169	79	69	32	37	136 088
16	4	12	21	10	11	18	12	6	2	2	–	1	1	–	136 002
3	–	–	1	–	–	2	–	–	–	–	–	2	–	–	136 003
4	1	3	2	1	1	3	2	1	1	–	1	4	2	2	136 007
17	9	8	34	19	15	23	17	6	6	4	2	1	1	–	136 009
101	53	48	71	41	30	58	34	24	33	18	15	6	3	3	136 010
22	10	12	54	28	26	26	16	10	4	2	2	1	–	1	136 015
5	–	–	1	–	–	1	–	–	–	–	–	1	–	–	136 018
130	86	44	139	66	73	89	50	39	34	26	8	23	15	8	136 019
7	3	4	5	4	1	8	5	3	–	–	–	–	–	–	136 020
31	17	14	28	13	15	28	21	7	6	2	4	5	4	1	136 021
15	5	10	14	7	7	7	3	4	6	5	1	3	1	2	136 024
27	17	10	21	13	8	18	14	4	9	7	2	–	–	–	136 027
164	79	85	188	105	83	120	84	36	52	28	24	10	8	2	136 028
14	6	8	14	7	7	3	2	1	2	1	1	2	1	1	136 029
26	11	15	19	12	7	24	14	10	15	9	6	2	–	2	136 033
12	4	8	10	5	5	5	3	2	4	3	1	3	1	2	136 034
4	2	2	8	5	3	–	–	–	1	1	–	–	–	–	136 035
1	–	1	13	7	6	3	1	2	–	–	–	2	1	1	136 037
14	8	6	21	16	5	16	9	7	5	3	2	2	1	1	136 038
27	15	12	29	15	14	19	12	7	4	2	2	3	2	1	136 040
174	92	82	207	126	81	132	82	50	50	33	17	9	5	4	136 042
30	19	11	18	9	9	24	13	11	9	5	4	2	1	1	136 043
53	32	21	61	31	30	36	17	19	13	6	7	9	4	5	136 044
39	26	13	54	34	20	25	19	6	7	4	3	4	1	3	136 045
4	1	3	3	2	1	1	1	–	–	–	–	–	–	–	136 046
5	–	–	1	–	–	1	–	–	–	–	–	–	–	–	136 049
69	41	28	112	61	51	77	47	30	30	17	13	8	5	3	136 050
3	1	2	11	4	7	10	9	1	7	5	2	5	4	1	136 089
2	–	–	–	–	–	1	–	–	–	–	–	–	–	–	136 087
7	4	3	5	3	2	8	5	3	7	6	1	2	2	–	136 060
6	2	4	5	3	2	10	7	3	1	1	–	2	2	–	136 061
2	–	2	7	5	2	4	2	2	2	1	1	–	–	–	136 062
1 019	525	494	1 212	707	505	851	556	295	302	192	110	86	38	48	136 065
18	9	9	18	12	6	12	5	7	6	4	2	2	–	2	136 066
–	–	–	–	–	–	1	–	–	–	–	–	4	–	–	136 068
13	8	5	9	5	4	8	4	4	3	2	1	–	–	–	136 070
–	–	–	1	–	–	–	–	–	–	–	–	–	–	–	136 071
3	3	–	2	2	–	1	1	–	2	1	1	2	1	1	136 075
37	17	20	67	38	29	38	24	14	18	11	7	6	3	3	136 079
19	6	13	24	11	13	22	18	4	9	6	3	4	2	2	136 082
2	2	–	4	2	2	–	–	–	–	–	–	–	–	–	136 084
2 946	1 561	1 385	3 405	1 925	1 480	2 465	1 585	880	898	576	322	285	143	142	
4 660	2 482	2 178	5 379	2 955	2 424	3 922	2 496	1 426	1 514	975	539	419	204	215	
68 823	36 495	32 328	78 602	45 024	33 578	57 577	37 807	19 770	21 824	13 970	7 854	5 163	2 539	2 624	

Noch: 1. Ausländische Bevölkerung am Ort der Hauptwohnung in den Gemeinden Baden-Württembergs am 25. Mai 1987 nach Alter

Schl.-Nr.	Gemeinde	Ausländische Bevölkerung am Ort der Hauptwohnung			Davon im Alter von ...					
					unter 15			15-25		
		insgesamt	männlich	weiblich	zusammen	männlich	weiblich	zusammen	männlich	weiblich
		1	2	3	4	5	6	7	8	9

Regierungsbezirk Karlsruhe

Region Mittlerer Oberrhein

Stadtkreise										
211 000	Baden-Baden, Stadt	3 932	2 117	1 815	640	324	316	686	365	321
212 000	Karlsruhe, Stadt	24 549	13 875	10 674	4 789	2 436	2 353	4 407	2 466	1 941
Landkreise										
215	Karlsruhe									
215 100	Bad Schönborn	903	481	422	231	124	107	199	106	93
215 007	Bretten, Stadt	2 572	1 413	1 159	689	348	341	479	260	219
215 009	Bruchsal, Stadt	3 161	1 788	1 373	758	392	366	509	298	211
215 111	Dettenheim	141	73	68	32	17	15	27	12	15
215 102	Eggenstein-Leopoldshf.	656	358	298	134	74	60	93	45	48
215 017	Ettlingen, Stadt	3 215	1 822	1 393	729	385	344	558	325	233
215 021	Forst	229	128	101	43	24	19	31	20	11
215 025	Gondelsheim	118	70	48	29	18	11	28	18	10
215 099	Graben-Neudorf	466	265	201	135	68	67	78	45	33
215 029	Hambüchen	107	55	52	29	14	15	26	10	16
215 096	Karlsbad	691	371	320	154	79	75	136	69	67
215 103	Karlsdorf-Neuthard	413	235	178	97	52	45	67	39	28
215 097	Kraichtal, Stadt	794	420	374	266	137	129	165	85	80
215 039	Kronau	196	101	95	56	35	21	34	18	16
215 040	Kürnbach	246	124	122	78	37	41	54	29	25
215 105	Linkenheim-Hochstetten	885	460	425	200	87	113	183	95	88
215 046	Malsch	580	308	272	121	60	61	118	53	65
215 047	Marxzell	146	80	66	19	11	8	19	10	9
215 059	Oberderdingen	1 047	558	489	293	147	146	206	117	89
215 107	Oberhausen-Rheinhausen	355	201	154	105	58	47	51	27	24
215 064	Östringen, Stadt	657	369	288	188	94	94	139	81	58
215 101	Pfintztal	711	388	323	181	88	93	121	64	57
215 066	Philippsburg, Stadt	1 324	728	596	442	207	235	247	151	96
215 108	Rheinstetten	717	401	316	151	78	73	114	61	53
215 109	Stutensee	1 029	581	448	229	126	103	195	103	92
215 082	Sulzfeld	316	162	154	73	33	40	81	48	33
215 084	Ubstadt-Weiher	274	146	128	71	35	36	57	33	24
215 106	Waghäusel, Stadt	1 107	615	492	320	164	156	183	101	82
215 110	Waldbronn	765	401	364	181	86	95	119	58	61
215 089	Walzbachtal	274	148	126	61	30	31	57	30	27
215 090	Weingarten (Baden)	307	166	141	60	31	29	50	20	30
215 094	Zaisenhausen	73	41	32	15	8	7	17	10	7
Zusammen		24 475	13 457	11 018	6 170	3 147	3 023	4 441	2 441	2 000
216	Rastatt									
216 002	Au am Rhein	29	15	14	6	4	2	3	—	3
216 005	Bietigheim	149	85	64	23	11	12	28	17	11
216 006	Bischweier	171	98	73	45	20	25	22	13	9
216 007	Bühl, Stadt	1 566	849	717	361	181	180	273	136	137
216 008	Bühlertal	408	223	185	97	55	42	78	39	39
216 009	Durmersheim	544	327	217	113	58	55	97	60	37
216 012	Elchesheim-Illingen	35	24	11	3	2	1	4	4	—
216 013	Forbach	362	189	173	99	46	53	92	54	38
216 015	Gaggenau, Stadt	3 103	1 784	1 319	755	426	329	394	221	173
216 017	Gernsbach, Stadt	1 000	566	434	230	106	124	159	92	67
216 022	Hügelsheim	35	18	17	6	2	4	6	5	1
216 023	Iffezheim	149	87	62	45	24	21	21	12	9
216 024	Kuppenheim, Stadt	477	270	207	100	60	40	82	44	38
216 028	Lichtenau, Stadt	294	165	129	73	40	33	58	32	26
216 029	Loffenau	125	74	51	30	16	14	22	13	9
216 033	Muggensturm	219	119	100	43	21	22	46	19	27
216 039	Ötigheim	99	47	52	26	12	14	21	9	12
216 041	Ottersweier	191	110	81	40	21	19	27	13	14
216 043	Rastatt, Stadt	2 934	1 664	1 270	659	347	312	510	283	227
216 063	Rheinmünster	121	59	62	24	9	15	17	7	10
216 049	Sinzheim	352	190	162	90	55	35	42	18	24

und Geschlecht

bis unter . . . Jahren															Schl.-Nr.
25–35			35–45			45–55			55–65			65 und mehr			
zusammen	männlich	weiblich	zusammen	männlich	weiblich	zusammen	männlich	weiblich	zusammen	männlich	weiblich	zusammen	männlich	weiblich	
10	11	12	13	14	15	16	17	18	19	20	21	22	23	24	

Regierungsbezirk Karlsruhe
Region Mittlerer Oberrhein

754	405	349	759	443	316	493	291	202	303	154	149	297	135	162	211 000
5 195	2 950	2 245	4 770	2 716	2 054	3 364	2 097	1 267	1 422	883	539	602	327	275	212 000
															215
116	51	65	180	88	92	136	90	46	34	18	16	7	4	3	215 100
466	241	225	533	303	230	276	182	94	109	68	41	20	11	9	215 007
576	319	257	738	409	329	425	282	143	114	64	50	41	24	17	215 009
28	14	14	28	14	14	16	11	5	7	4	3	3	1	2	215 111
128	64	64	159	88	71	114	65	49	23	19	4	5	3	2	215 102
608	324	284	610	335	275	441	290	151	193	124	69	76	39	37	215 017
53	26	27	56	32	24	28	16	12	12	9	3	6	1	5	215 021
20	9	11	21	10	11	17	14	3	2	–	2	1	1	–	215 025
65	25	40	86	55	31	62	44	18	33	23	10	7	5	2	215 099
11	6	5	17	10	7	17	10	7	4	2	2	3	3	–	215 029
124	69	55	153	76	77	90	56	34	23	16	7	11	6	5	215 096
84	46	38	96	51	45	47	33	14	18	11	7	4	3	1	215 103
125	66	59	97	46	51	105	66	39	26	13	13	10	7	3	215 097
45	18	27	25	11	14	30	16	14	4	3	1	2	–	2	215 039
47	23	24	30	18	12	25	12	13	10	5	5	2	–	2	215 040
154	77	77	175	89	86	133	89	44	30	18	12	10	5	5	215 105
106	54	52	115	67	48	80	50	30	28	18	10	12	6	6	215 046
32	12	20	30	16	14	32	24	8	9	5	4	5	2	3	215 047
165	85	80	173	88	85	147	83	64	55	34	21	8	4	4	215 059
45	21	24	86	42	44	52	41	11	9	7	2	7	5	2	215 107
125	67	58	110	59	51	64	46	18	23	17	6	8	5	3	215 064
159	86	73	110	63	47	96	62	34	37	20	17	7	5	2	215 101
173	73	100	225	131	94	177	129	48	48	29	19	12	8	4	215 066
154	65	89	155	95	60	93	68	25	37	26	11	13	8	5	215 108
195	103	92	230	131	99	125	82	43	42	30	12	13	6	7	215 109
31	17	14	76	35	41	46	22	24	8	6	2	1	1	–	215 082
57	27	30	48	22	26	29	23	6	5	4	1	7	2	5	215 084
184	90	94	230	125	105	154	109	45	30	22	8	6	4	2	215 106
166	81	85	175	91	84	84	56	28	28	21	7	12	8	4	215 110
38	24	14	56	24	32	48	33	15	8	3	5	6	4	2	215 089
43	26	17	74	33	41	52	37	15	19	16	3	9	3	6	215 090
13	7	6	11	6	5	12	7	5	5	3	2	–	–	–	215 094
4 336	2 216	2 120	4 908	2 663	2 245	3 253	2 148	1 105	1 033	658	375	334	184	150	216
8	4	4	7	4	3	3	2	1	2	1	1	–	–	–	216 002
27	16	11	29	16	13	23	15	8	10	7	3	9	3	6	216 005
23	12	11	41	27	14	27	18	9	11	7	4	2	1	1	216 006
327	183	144	323	178	145	165	102	63	83	55	28	34	14	20	216 007
61	29	32	77	39	38	60	39	21	24	14	10	11	8	3	216 008
102	57	45	115	73	42	79	52	27	30	23	7	8	4	4	216 009
5	2	3	10	7	3	9	6	3	3	3	–	1	–	1	216 012
43	21	22	53	25	28	56	33	23	14	8	6	5	2	3	216 013
458	194	264	855	503	352	476	340	136	135	86	49	30	14	16	216 015
168	83	85	176	110	66	158	101	57	74	51	23	35	23	12	216 017
9	5	4	4	1	3	7	3	4	3	2	1	–	–	–	216 022
34	13	21	26	20	6	12	10	2	6	4	2	5	4	1	216 023
74	33	41	114	64	50	72	46	26	25	17	8	10	6	4	216 024
54	29	25	50	28	22	45	30	15	9	4	5	5	2	3	216 028
21	11	10	26	15	11	16	12	4	5	3	2	5	4	1	216 029
34	20	14	42	24	18	32	22	10	14	10	4	8	3	5	216 033
15	4	11	19	10	9	15	10	5	2	2	–	1	–	1	216 039
36	16	20	40	27	13	30	21	9	11	9	2	7	3	4	216 041
506	283	223	610	342	268	399	262	137	176	111	65	74	36	38	216 043
25	12	13	28	13	15	17	12	5	6	2	4	4	4	–	216 063
86	42	44	71	41	30	33	20	13	21	10	11	9	4	5	216 049

Noch: 1. Ausländische Bevölkerung am Ort der Hauptwohnung in den Gemeinden Baden-Württembergs am 25. Mai 1987 nach Alter

Schl.-Nr.	Gemeinde	Ausländische Bevölkerung am Ort der Hauptwohnung			Davon im Alter von ...					
					unter 15			15-25		
		insgesamt	männlich	weiblich	zusammen	männlich	weiblich	zusammen	männlich	weiblich
		1	2	3	4	5	6	7	8	9
216 052	Steinmauern	91	48	43	20	8	12	23	13	10
216 059	Weisenbach	176	86	90	53	27	26	29	8	21
	Zusammen	12 630	7 097	5 533	2 941	1 551	1 390	2 054	1 112	942
	Region Mittlerer Oberrhein	65 586	36 546	29 040	14 540	7 458	7 082	11 588	6 384	5 204
Region Unterer Neckar										
	Stadtkreise									
221 000	Heidelberg, Stadt	13 289	7 176	6 113	2 005	994	1 011	2 800	1 450	1 350
222 000	Mannheim, Univ.-Stadt	44 386	25 632	18 754	10 021	5 117	4 904	7 753	4 263	3 490
	Landkreise									
225	Neckar-Odenwald-Kreis									
225 001	Adelsheim, Stadt	81	63	18	4	2	2	51	44	7
225 002	Aglasterhausen	174	87	87	41	19	22	33	16	17
225 009	Billigheim	119	71	48	28	18	10	32	21	11
225 010	Binau	66	36	30	17	11	6	7	5	2
225 014	Buchen (Odenwald), Stadt	996	518	478	301	160	141	183	103	80
225 117	Elztal	163	89	74	35	18	17	28	15	13
225 024	Fahrenbach	40	22	18	9	8	1	5	2	3
225 032	Hardheim	140	67	73	41	18	23	25	11	14
225 033	Haßmersheim	349	173	176	98	45	53	76	34	42
225 039	Höpfingen	30	16	14	4	2	2	6	2	4
225 042	Hüffenhardt	58	32	26	20	11	9	13	9	4
225 052	Limbach	97	53	44	21	11	10	11	6	5
225 058	Mosbach, Stadt	2 272	1 195	1 077	596	300	296	439	230	209
225 060	Mudau	69	36	33	22	11	11	11	6	5
225 064	Neckargerach	149	84	65	48	25	23	33	19	14
225 067	Neckarzimmern	142	71	71	47	21	26	26	14	12
225 068	Neunkirchen	43	25	18	14	9	5	11	5	6
225 074	Obrigheim	301	160	141	72	38	34	54	28	26
225 075	Osterburken, Stadt	94	43	51	21	10	11	18	8	10
225 114	Ravenstein, Stadt	35	16	19	8	2	6	7	2	5
225 082	Rosenberg	31	14	17	11	6	5	3	1	2
225 115	Schefflenz	144	69	75	33	13	20	37	14	23
225 116	Schwarzach	113	62	51	34	20	14	23	9	14
225 091	Seckach	89	49	40	22	14	8	32	15	17
225 118	Waldbrunn	54	28	26	11	2	9	7	5	2
225 109	Walldürn, Stadt	292	165	127	55	29	26	52	32	20
225 113	Zwingenberg	17	7	10	6	2	4	-	-	-
	Zusammen	6 158	3 251	2 907	1 619	825	794	1 223	656	567
226	Rhein-Neckar-Kreis									
226 003	Altlußheim	316	184	132	63	35	28	63	38	25
226 102	Angelbachtal	255	141	114	78	40	38	42	23	19
226 006	Bammental	309	175	134	77	41	36	43	28	15
226 009	Brühl	782	446	336	159	96	63	123	71	52
226 010	Dielheim	355	188	167	89	49	40	82	39	43
226 012	Dossenheim	504	260	244	85	47	38	80	35	45
226 013	Eberbach, Stadt	1 549	815	734	396	194	202	278	147	131
226 105	Edingen-Neckarhausen	930	492	438	214	116	98	146	71	75
226 017	Epfenbach	96	50	46	19	13	6	24	13	11
226 018	Epplenheim	1 284	712	572	228	112	116	239	118	121
226 020	Eschelbronn	123	59	64	39	13	26	21	10	11
226 022	Gaiberg	97	54	43	13	8	5	15	7	8
226 027	Heddesbach	22	12	10	3	1	2	10	7	3
226 028	Heddesheim	507	275	232	122	65	57	85	42	43
226 029	Heiligkreuzsteinach	49	24	25	4	4	-	5	3	2
226 106	Helmstadt-Bargen	165	91	74	45	23	22	25	15	10
226 031	Hemsbach, Stadt	819	451	368	174	87	87	165	95	70
226 107	Hirschberg a.d. Bergstr.	404	206	198	96	47	49	64	32	32
226 032	Hockenheim, Stadt	1 335	766	569	334	176	158	253	152	101
226 036	Ilvesheim	316	183	133	47	25	22	43	23	20
226 037	Ketsch	528	290	238	129	67	62	93	47	46

und Geschlecht

bis unter ... Jahren															Schl.-Nr.
25-35			35-45			45-55			55-65			65 und mehr			
zusammen	männlich	weiblich	zusammen	männlich	weiblich	zusammen	männlich	weiblich	zusammen	männlich	weiblich	zusammen	männlich	weiblich	
10	11	12	13	14	15	16	17	18	19	20	21	22	23	24	
17	7	10	14	8	6	8	6	2	8	5	3	1	1	-	216 052
29	11	18	27	16	11	24	15	9	10	7	3	4	2	2	216 059
2 162	1 087	1 075	2 757	1 591	1 166	1 766	1 177	589	682	441	241	268	138	130	
12 447	6 658	5 789	13 194	7 413	5 781	8 876	5 713	3 163	3 440	2 136	1 304	1 501	784	717	

Region Unterer Neckar

3 593	1 990	1 603	2 463	1 330	1 133	1 375	862	513	688	358	330	365	192	173	221 000
8 197	4 548	3 649	8 557	5 120	3 437	6 131	4 171	1 960	2 699	1 788	911	1 028	625	403	222 000
															225
7	7	–	5	3	2	6	4	2	5	2	3	3	1	2	225 001
34	13	21	35	22	13	20	10	10	6	4	2	5	3	2	225 002
12	6	6	28	14	14	10	6	4	7	5	2	2	1	1	225 009
19	10	9	10	3	7	6	2	4	4	2	2	3	3	–	225 010
144	64	80	205	98	107	110	64	46	37	22	15	16	7	9	225 014
30	18	12	31	13	18	30	20	10	4	3	1	5	2	3	225 117
10	5	5	9	2	7	2	2	–	4	2	2	1	1	–	225 024
34	13	21	22	12	10	7	6	1	3	2	1	8	5	3	225 032
63	35	28	47	24	23	39	24	15	20	9	11	6	2	4	225 033
7	2	5	4	4	–	8	5	3	1	1	–	–	–	–	225 039
6	3	3	11	5	6	6	3	3	1	1	–	1	–	1	225 042
19	9	10	20	10	10	17	10	7	6	6	–	3	1	2	225 052
350	170	180	440	218	222	320	209	111	94	55	39	33	13	20	225 058
14	4	10	14	11	3	6	4	2	2	–	2	–	–	–	225 060
15	6	9	24	13	11	26	19	7	1	1	–	2	1	1	225 064
27	12	15	21	8	13	18	13	5	3	3	–	–	–	–	225 067
4	2	2	10	7	3	2	1	1	1	–	1	1	1	–	225 068
43	21	22	64	33	31	44	28	16	18	10	8	6	2	4	225 074
16	3	13	21	11	10	12	9	3	3	2	1	3	–	3	225 075
3	2	1	7	4	3	7	4	3	2	1	1	1	1	–	225 114
6	1	5	9	4	5	1	1	–	–	–	–	1	1	–	225 082
23	14	9	24	11	13	16	13	3	9	3	6	2	1	1	225 115
22	14	8	20	10	10	6	4	2	6	3	3	2	2	–	225 116
7	5	2	13	7	6	9	4	5	2	1	1	4	3	1	225 091
10	6	4	11	7	4	11	6	5	3	2	1	1	–	1	225 118
68	41	27	59	31	28	37	21	16	15	7	8	6	4	2	225 109
4	1	3	4	2	2	–	–	–	2	1	1	1	1	–	225 113
997	487	510	1 168	587	581	776	492	284	259	148	111	116	56	60	226
46	24	22	73	44	29	50	31	19	12	9	3	9	3	6	226 003
39	19	20	45	26	19	34	20	14	14	11	3	3	2	1	226 102
64	38	26	63	32	31	34	21	13	20	10	10	8	5	3	226 006
154	78	76	160	86	74	102	62	40	64	41	23	20	12	8	226 009
53	23	30	61	32	29	44	27	17	20	14	6	6	4	2	226 010
155	71	84	102	59	43	64	37	27	15	9	6	3	2	1	226 012
259	148	111	283	131	152	227	143	84	81	44	37	25	8	17	226 013
173	91	82	198	95	103	117	71	46	55	34	21	27	14	13	226 105
14	7	7	26	10	16	10	6	4	3	1	2	–	–	–	226 017
256	137	119	286	158	128	195	138	57	57	38	19	23	11	12	226 018
17	11	6	21	8	13	18	12	6	7	5	2	–	–	–	226 020
11	5	6	32	16	16	14	10	4	9	5	4	3	3	–	226 022
3	1	2	3	2	1	3	1	2	–	–	–	–	–	–	226 027
98	52	46	108	59	49	59	37	22	22	13	9	13	7	6	226 028
16	6	10	7	2	5	2	1	1	12	7	5	3	1	2	226 029
36	17	19	27	16	11	16	10	6	13	7	6	3	3	–	226 106
146	76	70	167	88	79	122	74	48	36	25	11	9	6	3	226 031
78	37	41	76	31	45	57	37	20	24	18	6	9	4	5	226 107
233	121	112	248	143	105	176	116	60	71	51	20	20	7	13	226 032
49	26	23	82	43	39	52	35	17	30	24	6	13	7	6	226 036
99	49	50	93	52	41	68	40	28	34	27	7	12	8	4	226 037

Noch: 1. **Ausländische Bevölkerung am Ort der Hauptwohnung in den Gemeinden Baden-Württembergs am 25. Mai 1987 nach Alter**

Schl.-Nr.	Gemeinde	Ausländische Bevölkerung am Ort der Hauptwohnung			Davon im Alter von ...					
		insgesamt	männlich	weiblich	unter 15			15–25		
					zusammen	männlich	weiblich	zusammen	männlich	weiblich
		1	2	3	4	5	6	7	8	9
226 038	Ladenburg, Stadt	1 044	582	462	241	123	118	166	94	72
226 040	Laudenbach	276	149	127	54	30	24	56	27	29
226 041	Leimen, Stadt	1 360	748	612	308	156	152	253	131	122
226 104	Lobbach	58	32	26	11	8	3	10	3	7
226 046	Malsch	126	62	64	30	13	17	22	10	12
226 048	Mauer	129	70	59	29	12	17	26	14	12
226 049	Meckesheim	226	116	110	56	30	26	39	20	19
226 054	Mühlhausen	325	178	147	98	56	42	73	40	33
226 055	Neckarbischofsheim, St.	247	143	104	77	46	31	31	19	12
226 056	Neckargemünd, Stadt	705	390	315	116	68	48	155	89	66
226 058	Neidenstein	33	14	19	5	2	3	7	2	5
226 059	Neulußheim	366	204	162	100	51	49	64	34	30
226 060	Nußloch	523	271	252	122	65	57	90	47	43
226 062	Oftersheim	728	407	321	162	82	80	121	69	52
226 063	Plankstadt	557	299	258	139	65	74	92	59	33
226 065	Rauenberg, Stadt	314	164	150	84	40	44	57	26	31
226 066	Reichartshausen	31	19	12	7	3	4	2	1	1
226 068	Reilingen	488	306	182	126	68	58	71	40	31
226 076	Sandhausen	752	408	344	160	81	79	168	89	79
226 080	Schönau, Stadt	164	94	70	19	5	14	21	10	11
226 081	Schönbrunn	36	22	14	4	2	2	1	1	–
226 082	Schriesheim, Stadt	566	339	227	83	48	35	92	60	32
226 084	Schwetzingen, Stadt	1 958	1 057	901	440	227	213	370	185	185
226 085	Sinsheim, Stadt	1 640	897	743	422	222	200	327	185	142
226 086	Spechbach	56	29	27	15	9	6	10	3	7
226 103	St. Leon-Rot	790	441	349	210	114	96	169	99	70
226 091	Waibstadt, Stadt	359	184	175	91	45	46	63	31	32
226 095	Walldorf, Stadt	1 878	1 075	803	448	208	240	343	192	151
226 096	Weinheim, Stadt	4 074	2 229	1 845	974	479	495	752	411	341
226 097	Wiesenbach	78	46	32	7	3	4	12	9	3
226 098	Wiesloch, Stadt	2 408	1 286	1 122	579	295	284	478	269	209
226 099	Wilhelmsfeld	63	33	30	5	4	1	4	3	1
226 101	Zuzenhausen	72	38	34	22	11	11	8	3	5
	Zusammen	33 175	18 206	14 969	7 658	3 930	3 728	6 052	3 291	2 761
	Region Unterer Neckar	97 008	54 265	42 743	21 303	10 866	10 437	17 828	9 660	8 168

Region Nordschwarzwald

231 000	Stadtkreis Pforzheim, Stadt	13 219	7 298	5 921	3 044	1 576	1 468	2 326	1 289	1 037
235	Landkreise Calw									
235 006	Altensteig, Stadt	1 183	686	497	298	160	138	331	202	129
235 007	Althengstett	489	247	242	138	59	79	60	27	33
235 033	Bad Herrenalb, Stadt	305	161	144	61	33	28	49	24	25
235 008	Bad Liebenzell, Stadt	543	290	253	126	62	64	94	49	45
235 084	Bad Teinach-Zavelst., St.	136	74	62	21	11	10	28	17	11
235 085	Calw, Stadt	3 415	1 869	1 546	899	460	439	569	329	240
235 018	Dobel	49	17	32	6	2	4	9	1	8
235 020	Ebhausen	307	182	125	82	45	37	71	43	28
235 022	Egenhausen	74	41	33	25	15	10	12	5	7
235 025	Enzklösterle	32	15	17	1	–	1	7	3	4
235 029	Gechingen	338	173	165	104	48	56	56	27	29
235 032	Haiterbach, Stadt	565	319	246	195	92	103	81	55	26
235 035	Höfen an der Enz	89	56	33	24	15	9	16	11	5
235 046	Nagold, Stadt	2 659	1 498	1 161	672	357	315	456	256	200
235 047	Neubulach, Stadt	221	108	113	69	29	40	33	21	12
235 050	Neuweiler	103	60	43	29	16	13	25	18	7
235 055	Oberreichenbach	58	33	25	10	4	6	5	2	3
235 057	Ostelsheim	299	177	122	84	52	32	50	23	27
235 060	Rohrdorf	172	102	70	37	25	12	40	28	12
235 065	Schömberg	543	270	273	111	57	54	60	30	30
235 066	Simmersfeld	39	23	16	19	11	8	5	3	2
235 067	Simmozheim	219	114	105	66	30	36	25	12	13
235 073	Unterreichenbach	150	86	64	38	18	20	22	13	9
235 079	Wildbad/Schwarzw., St.	746	352	394	161	77	84	99	50	49

und Geschlecht

bis unter ... Jahren															Schl.-Nr.
25-35			35-45			45-55			55-65			65 und mehr			
zusammen	männlich	weiblich	zusammen	männlich	weiblich	zusammen	männlich	weiblich	zusammen	männlich	weiblich	zusammen	männlich	weiblich	
10	11	12	13	14	15	16	17	18	19	20	21	22	23	24	
165	81	84	218	120	98	173	109	64	63	43	20	18	12	6	226 038
52	28	24	60	27	33	30	20	10	15	10	5	9	7	2	226 040
289	157	132	268	141	127	163	117	46	53	29	24	26	17	9	226 041
11	4	7	15	10	5	6	5	1	2	1	1	3	1	2	226 104
19	9	10	25	12	13	24	13	11	5	4	1	1	1	-	226 046
25	14	11	24	14	10	19	12	7	5	3	2	1	1	-	226 048
35	16	19	54	26	28	32	20	12	6	3	3	4	1	3	226 049
41	17	24	60	28	32	31	23	8	15	10	5	7	4	3	226 054
49	19	30	55	36	19	20	13	7	13	9	4	2	1	1	226 055
147	77	70	144	71	73	86	47	39	34	22	12	23	16	7	226 056
5	1	4	8	3	5	5	4	1	1	1	-	2	1	1	226 058
71	39	32	58	31	27	59	39	20	11	8	3	3	2	1	226 059
102	51	51	94	43	51	75	44	31	32	16	16	8	5	3	226 060
157	93	64	128	59	69	91	60	31	52	33	19	17	11	6	226 062
112	58	54	92	49	43	65	37	28	37	20	17	20	11	9	226 063
65	28	37	51	31	20	30	22	8	23	14	9	4	3	1	226 065
5	3	2	9	5	4	4	4	-	3	2	1	1	1	-	226 066
74	41	33	103	67	36	85	67	18	26	21	5	3	2	1	226 068
149	81	68	124	63	61	102	60	42	37	27	10	12	7	5	226 076
22	10	12	51	31	20	25	19	6	18	14	4	8	5	3	226 080
8	2	6	9	6	3	5	3	2	6	5	1	3	3	-	226 081
135	72	63	123	78	45	73	44	29	39	26	13	21	11	10	226 082
367	190	177	302	171	131	258	147	111	160	104	56	61	33	28	226 084
293	159	134	319	169	150	196	124	72	58	27	31	25	11	14	226 085
10	7	3	11	4	7	2	1	1	4	1	3	4	4	-	226 086
122	60	62	140	81	59	103	62	41	37	22	15	9	3	6	226 103
64	35	29	65	28	37	51	33	18	17	11	6	8	1	7	226 091
293	163	130	333	187	146	293	209	84	148	104	44	20	12	8	226 095
686	361	325	700	369	331	629	402	227	261	168	93	72	39	33	226 096
16	6	10	20	14	6	16	12	4	2	1	1	5	1	4	226 097
397	196	201	390	189	201	335	209	126	164	98	66	65	30	35	226 098
17	6	11	19	9	10	10	7	3	3	2	1	5	2	3	226 099
10	4	6	15	9	6	15	9	6	2	2	-	-	-	-	226 101
6 012	3 125	2 887	6 248	3 314	2 934	4 575	2 926	1 649	1 951	1 254	697	679	366	313	
18 799	10 150	8 649	18 436	10 351	8 085	12 857	8 451	4 406	5 597	3 548	2 049	2 188	1 239	949	

Region Nordschwarzwald

2 598	1 424	1 174	2 577	1 414	1 163	1 687	1 039	648	730	431	299	257	125	132	231 000
															235
177	96	81	195	112	83	113	75	38	57	35	22	12	6	6	235 006
103	48	55	95	56	39	68	43	25	22	14	8	3	–	3	235 007
68	36	32	56	32	24	39	21	18	15	7	8	17	8	9	235 033
93	53	40	119	66	53	62	37	25	34	15	19	15	8	7	235 008
17	10	7	33	17	16	24	13	11	10	6	4	3	–	3	235 084
593	284	309	700	401	299	454	273	181	159	96	63	41	26	15	235 085
13	7	6	4	1	3	8	2	6	3	1	2	6	3	3	235 018
45	27	18	55	29	26	34	23	11	20	15	5	–	–	–	235 020
14	6	8	14	9	5	7	5	2	2	1	1	–	–	–	235 022
5	2	3	12	6	6	1	1	–	4	2	2	2	1	1	235 025
55	26	29	73	38	35	41	28	13	8	5	3	1	1	–	235 029
73	27	46	131	84	47	65	48	17	16	10	6	4	3	1	235 032
19	11	8	14	8	6	8	6	2	6	5	1	2	–	2	235 035
444	208	236	541	318	223	411	277	134	104	71	33	31	11	20	235 046
33	12	21	47	22	25	30	20	10	7	3	4	2	1	1	235 047
11	3	8	20	12	8	13	10	3	1	–	1	4	1	3	235 050
11	6	5	17	11	6	10	6	4	2	1	1	3	3	–	235 055
49	27	22	59	33	26	44	33	11	11	9	2	2	–	2	235 057
20	11	9	41	18	23	24	16	8	8	3	5	2	1	1	235 060
100	46	54	123	70	53	90	43	47	42	14	28	17	10	7	235 065
7	3	4	5	4	1	1	1	–	2	1	1	–	–	–	235 066
48	25	23	42	22	20	27	16	11	9	7	2	2	2	–	235 067
30	19	11	29	16	13	25	16	9	4	3	1	2	1	1	235 073
120	48	72	159	79	80	132	64	68	58	26	32	17	8	9	235 079

Noch: 1. Ausländische Bevölkerung am Ort der Hauptwohnung in den Gemeinden Baden-Württembergs am 25. Mai 1987 nach Alter

Schl.-Nr.	Gemeinde	Ausländische Bevölkerung am Ort der Hauptwohnung			Davon im Alter von ...					
					unter 15			15-25		
		insgesamt	männlich	weiblich	zusammen	männlich	weiblich	zusammen	männlich	weiblich
		1	2	3	4	5	6	7	8	9
235 080	Wildberg, Stadt	734	412	322	207	118	89	171	98	73
	Zusammen	13 468	7 365	6 103	3 483	1 796	1 687	2 374	1 347	1 027
236	Enzkreis									
236 004	Birkenfeld	550	293	257	126	66	60	93	45	48
236 011	Eisingen	213	110	103	51	26	25	31	17	14
236 013	Engelsbrand	161	86	75	38	18	20	26	14	12
236 019	Friolzheim	485	269	216	140	74	66	85	52	33
236 025	Heimsheim, Stadt	425	233	192	110	55	55	79	49	30
236 028	Illingen	699	403	296	167	87	80	109	63	46
236 030	Ispringen	391	226	165	96	62	34	70	43	27
236 074	Kämpfelbach	257	148	109	62	38	24	48	26	22
236 070	Keltern	254	140	114	67	39	28	37	21	16
236 031	Kieselbronn	39	24	15	11	8	3	2	1	1
236 033	Knittlingen, Stadt	677	377	300	180	99	81	122	60	62
236 076	Königsbach-Stein	250	130	120	57	26	31	49	25	24
236 038	Maulbronn, Stadt	1 005	570	435	268	140	128	196	112	84
236 039	Mönsheim	190	103	87	56	31	25	24	12	12
236 040	Mühlacker, Stadt	3 865	2 189	1 676	993	513	480	781	469	312
236 043	Neuenbürg, Stadt	467	236	231	108	55	53	97	47	50
236 044	Neuhausen	278	138	140	84	40	44	53	27	26
236 073	Neulingen	200	120	80	40	25	15	42	26	16
236 046	Niefern-Öschelbronn	1 004	522	482	245	110	135	199	106	93
236 075	Ölbronn-Dürrn	124	69	55	37	17	20	21	13	8
236 050	Ötisheim	378	198	180	100	44	56	55	25	30
236 071	Remchingen	566	313	253	163	85	78	114	63	51
236 061	Sternenfels	225	134	91	53	33	20	44	26	18
236 072	Straubenhardt	438	231	207	102	45	57	88	51	37
236 062	Tiefenbronn	293	157	136	67	33	34	55	32	23
236 065	Wiernsheim	325	171	154	93	50	43	59	32	27
236 067	Wimsheim	151	77	74	34	14	20	28	13	15
236 068	Wurmberg	91	50	41	21	14	7	15	6	9
	Zusammen	14 001	7 717	6 284	3 569	1 847	1 722	2 622	1 476	1 146
237	Freudenstadt									
237 002	Alpirsbach, Stadt	225	121	104	56	28	28	38	22	16
237 075	Bad Rippoldsau-Schapb.	40	14	26	7	3	4	6	2	4
237 004	Baiersbronn	833	450	383	203	110	93	163	76	87
237 008	Betzweiler-Wäldle	5	1	4	—	—	—	—	—	—
237 019	Dornstetten, Stadt	435	245	190	108	66	42	84	45	39
237 024	Empfingen	162	74	88	54	19	35	28	13	15
237 027	Eutingen im Gäu	237	124	113	85	41	44	41	24	17
237 028	Freudenstadt, Stadt	1 856	992	864	513	291	222	284	155	129
237 030	Glatten	92	52	40	23	15	8	18	11	7
237 032	Grömbach	18	8	10	7	2	5	4	2	2
237 040	Horb am Neckar, Stadt	1 902	1 018	884	576	306	270	320	159	161
237 045	Loßburg	163	98	65	28	14	14	22	11	11
237 054	Pfalzgrafenweiler	506	275	231	125	67	58	89	40	49
237 061	Schopfloch	69	35	34	19	12	7	7	3	4
237 073	Seewald	44	19	25	5	2	3	10	4	6
237 074	Waldachtal	155	82	73	33	18	15	25	8	17
237 072	Wörnnersberg	—	—	—	—	—	—	—	—	—
	Zusammen	6 742	3 608	3 134	1 842	994	848	1 139	575	564
	Region Nordschwarzwald	47 430	25 988	21 442	11 938	6 213	5 725	8 461	4 687	3 774
	Regierungsbezirk Karlsruhe	210 024	116 799	93 225	47 781	24 537	23 244	37 877	20 731	17 146

und Geschlecht

bis unter ... Jahren

25–35			35–45			45–55			55–65			65 und mehr			Schl.-Nr.
zusammen	männlich	weiblich	zusammen	männlich	weiblich	zusammen	männlich	weiblich	zusammen	männlich	weiblich	zusammen	männlich	weiblich	
10	11	12	13	14	15	16	17	18	19	20	21	22	23	24	
103	50	53	139	74	65	87	58	29	19	12	7	8	2	6	235 080
2 251	1 091	1 160	2 723	1 538	1 185	1 818	1 135	683	623	362	261	196	96	100	236
97	50	47	129	68	61	58	39	19	37	21	16	10	4	6	236 004
54	23	31	52	25	27	17	13	4	5	4	1	3	2	1	236 011
32	17	15	39	19	20	19	15	4	5	2	3	2	1	1	236 013
107	51	56	93	54	39	40	29	11	15	8	7	5	1	4	236 019
88	40	48	83	47	36	38	26	12	15	10	5	12	6	6	236 025
106	56	50	145	85	60	115	77	38	46	30	16	11	5	6	236 028
72	33	39	71	39	32	46	26	20	25	18	7	11	5	6	236 030
49	22	27	51	32	19	32	19	13	13	10	3	2	1	1	236 074
41	20	21	57	30	27	30	18	12	18	10	8	4	2	2	236 070
8	3	5	16	11	5	1	1	–	1	–	1	–	–	–	236 031
111	57	54	136	76	60	86	53	33	40	31	9	2	1	1	236 033
42	17	25	42	24	18	47	29	18	8	7	1	5	2	3	236 076
135	64	71	183	100	83	161	113	48	51	33	18	11	8	3	236 038
47	21	26	37	23	14	15	11	4	7	3	4	4	2	2	236 039
579	295	284	699	379	320	608	412	196	166	103	63	39	18	21	236 040
76	41	35	99	44	55	52	28	24	18	13	5	17	8	9	236 043
37	13	24	55	25	30	40	28	12	5	3	2	4	2	2	236 044
46	27	19	39	23	16	21	11	10	11	8	3	1	–	1	236 073
134	67	67	197	99	98	154	98	56	49	27	22	26	15	11	236 046
21	11	10	22	14	8	15	10	5	6	4	2	2	–	2	236 075
71	34	37	60	35	25	55	34	21	33	24	9	4	2	2	236 050
132	76	56	92	51	41	39	21	18	19	13	6	7	4	3	236 071
39	21	18	53	32	21	21	14	7	11	7	4	4	1	3	236 061
87	45	42	89	45	44	45	32	13	22	10	12	5	3	2	236 072
66	36	30	61	28	33	27	20	7	14	8	6	3	–	3	236 062
73	30	43	58	35	23	27	14	13	14	9	5	1	1	–	236 065
36	18	18	22	14	8	14	10	4	13	5	8	4	3	1	236 067
11	6	5	21	11	10	18	10	8	4	2	2	1	1	–	236 068
2 397	1 194	1 203	2 701	1 468	1 233	1 841	1 211	630	671	423	248	200	98	102	237
25	9	16	62	32	30	25	19	6	12	6	6	7	5	2	237 002
6	2	4	13	5	8	5	1	4	2	1	1	1	–	1	237 075
132	64	68	154	85	69	134	86	48	32	21	11	15	8	7	237 004
–	–	–	2	–	–	2	–	–	1	–	–	–	–	–	237 008
70	29	41	90	55	35	66	41	25	14	8	6	3	1	2	237 019
25	12	13	34	17	17	17	11	6	2	1	1	2	1	1	237 024
38	23	15	41	18	23	25	15	10	4	2	2	3	1	2	237 027
307	130	177	380	209	171	227	136	91	92	49	43	53	22	31	237 028
11	5	6	19	9	10	9	6	3	10	5	5	2	1	1	237 030
3	1	2	3	2	1	1	1	–	–	–	–	–	–	–	237 032
297	137	160	389	219	170	212	134	78	78	48	30	30	15	15	237 040
28	15	13	39	24	15	26	21	5	12	8	4	8	5	3	237 045
77	29	48	109	67	42	86	58	28	17	13	4	3	1	2	237 054
5	2	3	20	9	11	7	5	2	7	3	4	4	1	3	237 061
4	–	4	11	5	6	10	7	3	1	–	1	3	1	2	237 073
38	18	20	29	19	10	18	10	8	7	5	2	5	4	1	237 074
–	–	–	–	–	–	–	–	–	–	–	–	–	–	–	237 072
1 066	476	590	1 395	776	619	870	551	319	291	170	121	139	66	73	
8 312	4 185	4 127	9 396	5 196	4 200	6 216	3 936	2 280	2 315	1 386	929	792	385	407	
39 558	20 993	18 565	41 026	22 960	18 066	27 949	18 100	9 849	11 352	7 070	4 282	4 481	2 408	2 073	

Noch: 1. Ausländische Bevölkerung am Ort der Hauptwohnung in den Gemeinden Baden-Württembergs am 25. Mai 1987 nach Alter

Schl.-Nr.	Gemeinde	Ausländische Bevölkerung am Ort der Hauptwohnung			Davon im Alter von . . .					
					unter 15			15-25		
		insgesamt	männlich	weiblich	zusammen	männlich	weiblich	zusammen	männlich	weiblich
		1	2	3	4	5	6	7	8	9

Regierungsbezirk Freiburg

Region Südlicher Oberrhein

311 000	Stadtkreis Freiburg im Breisg., St.	14 920	7 890	7 030	2 602	1 305	1 297	2 984	1 474	1 510
	Landkreise									
315	Breisgau- Hochschwarzwald									
315 003	Au	17	6	11	—	—	—	3	2	1
315 004	Auggen	106	60	46	27	15	12	20	11	9
315 006	Bad Krozingen	577	311	266	104	61	43	97	59	38
315 007	Badenweiler	275	145	130	37	18	19	35	22	13
315 008	Ballrechten-Dottingen	64	30	34	16	7	9	9	3	6
315 013	Bötzingen	496	289	207	118	57	61	113	71	42
315 014	Bollschweil	69	37	32	14	7	7	11	8	3
315 015	Breisach am Rhein, St.	623	343	280	139	72	67	97	54	43
315 016	Breitnau	48	30	18	7	5	2	18	10	8
315 020	Buchenbach	92	41	51	13	6	7	18	6	12
315 022	Buggingen	133	64	69	38	10	28	22	14	8
315 028	Ebringen	30	13	17	6	3	3	4	2	2
315 131	Ehrenkirchen	149	80	69	17	9	8	23	8	15
315 030	Eichstetten	101	55	46	29	16	13	21	13	8
315 031	Eisenbach (Hochschw.)	144	83	61	31	19	12	35	23	12
315 033	Eschbach	41	23	18	8	4	4	7	4	3
315 037	Feldberg (Schwarzwald)	54	26	28	2	1	1	15	9	6
315 039	Friedenweiler	34	19	15	5	3	2	5	3	2
315 041	Glottertal	47	18	29	6	3	3	11	6	5
315 043	Gottenheim	37	20	17	7	2	5	5	3	2
315 047	Gundelfingen	418	212	206	43	21	22	70	35	35
315 048	Hartheim	89	50	39	22	10	12	15	8	7
315 050	Heitersheim, Stadt	314	166	148	82	43	39	66	28	38
315 051	Heuweiler	14	8	6	2	—	2	1	—	1
315 052	Hinterzarten	111	45	66	6	3	3	30	11	19
315 056	Horben	20	8	12	4	—	4	—	—	—
315 059	Ihringen	123	66	57	29	15	14	17	8	9
315 064	Kirchzarten	242	127	115	33	20	13	43	20	23
315 068	Lenzkirch	132	58	74	15	4	11	25	7	18
315 070	Löffingen, Stadt	240	112	128	53	19	34	50	28	22
315 132	March	209	122	87	25	15	10	32	18	14
315 072	Merdingen	27	16	11	4	3	1	5	2	3
315 073	Merzhausen	191	107	84	26	12	14	38	21	17
315 074	Müllheim, Stadt	1 275	671	604	296	143	153	275	151	124
315 130	Münstertal/Schwarzw.	104	30	74	10	6	4	10	3	7
315 076	Neuenburg am Rhein, St.	620	317	303	145	62	83	120	57	63
315 084	Oberried	27	10	17	1	1	—	10	2	8
315 089	Pfaffenweiler	63	29	34	8	3	5	9	3	6
315 098	Schallstadt	194	117	77	31	19	12	30	18	12
315 102	Schluchsee	88	40	48	6	4	2	20	9	11
315 107	Sölden	22	8	14	4	1	3	4	2	2
315 094	St. Märgen	20	11	9	1	1	—	2	—	2
315 095	St. Peter	30	19	11	1	1	—	6	4	2
315 108	Staufen im Breisgau, St.	396	226	170	54	26	28	108	63	45
315 109	Stegen	53	19	34	11	3	8	3	—	3
315 111	Sulzburg, Stadt	64	35	29	7	3	4	16	6	10
315 113	Titisee-Neustadt, Stadt	668	345	323	145	75	70	120	64	56
315 115	Umkirch	252	137	115	48	24	24	50	28	22
315 133	Vogtsbg. i. Kaiserst., St.	59	42	17	3	3	—	7	4	3
315 125	Wittnau	20	11	9	2	1	1	1	1	—
	Zusammen	9 222	4 857	4 365	1 741	859	882	1 752	932	820
316	Emmendingen									
316 002	Bahlingen	34	24	10	2	2	—	4	2	2
316 003	Biederbach	13	7	6	2	2	—	3	—	3
316 009	Denzlingen	623	335	288	104	55	49	91	53	38
316 010	Elzach, Stadt	77	48	29	17	10	7	10	5	5
316 011	Emmendingen, Stadt	1 162	657	505	234	118	116	221	118	103

und Geschlecht

bis unter . . . Jahren															Schl.-Nr.
25-35			35-45			45-55			55-65			65 und mehr			
zusammen	männlich	weiblich	zusammen	männlich	weiblich	zusammen	männlich	weiblich	zusammen	männlich	weiblich	zusammen	männlich	weiblich	
10	11	12	13	14	15	16	17	18	19	20	21	22	23	24	

Regierungsbezirk Freiburg
Region Südlicher Oberrhein

3 659	2 017	1 642	2 606	1 424	1 182	1 609	962	647	897	449	448	563	259	304	311 000
															315
7	1	6	2	-	2	2	1	1	1	1	-	2	1	1	315 003
15	6	9	28	15	13	11	9	2	3	2	1	2	2	-	315 004
101	57	44	125	60	65	66	38	28	35	17	18	49	19	30	315 006
36	16	20	57	33	24	61	36	25	16	4	12	33	16	17	315 007
14	4	10	13	7	6	3	2	1	5	4	1	4	3	1	315 008
62	27	35	103	61	42	79	62	17	11	8	3	10	3	7	315 013
11	6	5	12	4	8	12	9	3	2	1	1	7	2	5	315 014
104	49	55	146	87	59	86	58	28	31	16	15	20	7	13	315 015
8	5	3	6	6	-	5	2	3	2	1	1	2	1	1	315 016
20	10	10	20	9	11	17	9	8	2	1	1	2	-	2	315 020
23	13	10	38	18	20	5	5	-	3	2	1	4	2	2	315 022
5	1	4	13	6	7	1	-	1	1	1	-	-	-	-	315 028
36	18	18	41	26	15	11	9	2	9	4	5	12	6	6	315 131
20	8	12	19	10	9	10	8	2	2	-	2	-	-	-	315 030
23	7	16	32	18	14	16	13	3	7	3	4	-	-	-	315 031
8	3	5	4	4	-	6	4	2	4	2	2	4	2	2	315 033
11	6	5	10	3	7	5	3	2	9	3	6	2	1	1	315 037
3	1	2	6	4	2	7	4	3	6	3	3	2	1	1	315 039
8	2	6	10	2	8	5	3	2	5	2	3	2	-	2	315 041
10	5	5	8	5	3	6	4	2	1	1	-	-	-	-	315 043
110	59	51	94	43	51	58	29	29	27	16	11	16	9	7	315 047
20	11	9	20	10	10	9	9	-	3	2	1	-	-	-	315 048
51	28	23	44	21	23	53	33	20	13	9	4	5	4	1	315 050
-	-	-	7	4	3	2	2	-	1	1	-	1	1	-	315 051
21	10	11	20	8	12	14	6	8	8	3	5	12	4	8	315 052
6	5	1	6	2	4	2	1	1	1	-	1	1	-	1	315 056
25	13	12	27	14	13	16	10	6	6	5	1	3	1	2	315 059
44	21	23	59	29	30	37	21	16	15	10	5	11	6	5	315 064
24	12	12	23	12	11	19	11	8	14	6	8	12	6	6	315 068
41	19	22	43	18	25	27	14	13	16	11	5	10	3	7	315 070
50	29	21	54	31	23	24	12	12	15	10	5	9	7	2	315 132
11	6	5	4	3	1	3	2	1	-	-	-	-	-	-	315 072
35	19	16	47	25	22	30	22	8	9	5	4	6	3	3	315 073
234	119	115	239	128	111	136	78	58	64	37	27	31	15	16	315 074
31	7	24	24	6	18	21	6	15	4	1	3	4	1	3	315 130
101	48	53	136	73	63	73	49	24	31	20	11	14	8	6	315 076
4	2	2	6	2	4	2	1	1	3	1	2	1	1	-	315 084
15	5	10	18	10	8	8	5	3	4	3	1	1	-	1	315 089
39	21	18	39	21	18	39	27	12	7	6	1	9	5	4	315 098
19	10	9	15	5	10	7	2	5	10	3	7	11	7	4	315 102
5	2	3	7	3	4	2	-	2	-	-	-	-	-	-	315 107
2	1	1	3	2	1	4	2	2	6	4	2	2	1	1	315 094
2	2	-	10	5	5	6	3	3	3	3	-	2	1	1	315 095
84	47	37	85	46	39	46	33	13	13	8	5	6	3	3	315 108
11	6	5	11	4	7	10	3	7	3	1	2	4	2	2	315 109
14	7	7	6	4	2	8	7	1	7	4	3	6	4	2	315 111
98	43	55	143	70	73	101	61	40	43	28	15	18	4	14	315 113
49	24	25	55	31	24	33	20	13	11	7	4	6	3	3	315 115
19	17	2	18	13	5	5	3	2	6	2	4	1	-	1	315 133
2	2	-	8	5	3	2	1	1	5	1	4	-	-	-	315 125
1 692	840	852	1 964	1 026	938	1 211	752	459	503	283	220	359	165	194	
															316
7	4	3	11	10	1	6	4	2	1	1	-	3	1	2	316 002
2	1	1	3	1	2	2	2	-	-	-	-	1	1	-	316 003
155	83	72	153	79	74	70	36	34	33	20	13	17	9	8	316 009
15	10	5	16	12	4	7	4	3	6	4	2	6	3	3	316 010
221	143	78	232	122	110	142	92	50	71	41	30	41	23	18	316 011

Noch: 1. **Ausländische Bevölkerung am Ort der Hauptwohnung in den Gemeinden Baden-Württembergs am 25. Mai 1987 nach Alter**

Schl.-Nr.	Gemeinde	Ausländische Bevölkerung am Ort der Hauptwohnung			Davon im Alter von . . .					
		insgesamt	männlich	weiblich	unter 15			15-25		
					zusammen	männlich	weiblich	zusammen	männlich	weiblich
		1	2	3	4	5	6	7	8	9
316 012	Endingen, Stadt	161	79	82	27	14	13	19	7	12
316 013	Forchheim	3	3	—	—	—	—	1	—	—
316 054	Freiamt	20	12	8	1	—	1	1	1	—
316 014	Gutach im Breisgau	128	72	56	28	15	13	20	12	8
316 017	Herbolzheim, Stadt	141	77	64	22	9	13	21	10	11
316 020	Kenzingen, Stadt	135	62	73	25	8	17	22	10	12
316 024	Malterdingen	25	13	12	3	—	3	4	4	—
316 036	Reute	28	19	9	2	1	1	2	2	—
316 053	Rheinhäusen	33	20	13	3	1	2	6	2	4
316 037	Riegel	156	71	85	43	17	26	39	19	20
316 038	Sasbach	46	26	20	3	1	2	4	3	1
316 039	Sexau	65	33	32	17	10	7	6	1	5
316 042	Simonswald	42	26	16	9	7	2	6	4	2
316 043	Teningen	389	222	167	82	38	44	65	39	26
316 045	Vörstetten	47	21	26	2	—	2	5	4	1
316 056	Waldkirch, Stadt	1 383	768	615	316	163	153	272	152	120
316 049	Weisweil	19	9	10	2	2	—	2	1	1
316 055	Winden im Elztal	34	22	12	4	2	2	5	3	2
316 051	Wyhl	45	27	18	10	6	4	3	1	2
	Zusammen	4 809	2 653	2 156	958	481	477	832	454	378
317	Ortenaukreis									
317 001	Achern, Stadt	1 108	655	453	254	120	134	221	135	86
317 005	Appenweier	240	136	104	32	16	16	48	27	21
317 008	Bad Peterstal-Griesbach	35	17	18	5	3	2	7	4	3
317 009	Berghaupten	58	33	25	11	7	4	9	3	6
317 011	Biberach	66	40	26	15	7	8	7	4	3
317 021	Durbach	42	21	21	5	3	2	8	2	6
317 026	Ettenheim, Stadt	209	108	101	46	28	18	32	15	17
317 029	Fischerbach	12	6	6	1	—	1	2	—	2
317 031	Friesenheim	387	221	166	83	42	41	91	49	42
317 034	Gengenbach, Stadt	844	486	358	167	81	86	163	94	69
317 039	Gutach (Schwarzwaldb.)	82	39	43	14	4	10	17	9	8
317 040	Haslach im Kinzigtal, St.	299	174	125	72	39	33	51	32	19
317 041	Hausach, Stadt	311	172	139	68	36	32	59	26	33
317 046	Hofstetten	17	8	9	5	1	4	—	—	—
317 047	Hohberg	114	59	55	17	6	11	16	7	9
317 051	Hornberg, Stadt	489	262	227	133	63	70	75	48	27
317 152	Kappel-Grafenhausen	41	26	15	3	2	1	8	5	3
317 056	Kappelrodeck	185	98	87	52	26	26	24	15	9
317 057	Kehl, Stadt	2 660	1 423	1 237	562	288	274	423	232	191
317 059	Kippenheim	158	88	70	45	30	15	32	12	20
317 065	Lahr/Schwarzwald, Stadt	2 077	1 141	936	472	225	247	365	190	175
317 068	Lauf	57	30	27	4	2	2	13	5	8
317 067	Lautenbach	12	5	7	1	1	—	3	2	1
317 073	Mahlberg, Stadt	204	109	95	52	29	23	48	26	22
317 075	Meißenheim	45	30	15	4	3	1	6	3	3
317 078	Mühlenbach	4	3	1	—	—	—	2	—	—
317 151	Neuried	183	105	78	43	27	16	25	12	13
317 085	Nordrach	45	15	30	11	4	7	7	2	5
317 088	Oberharmersbach	16	11	5	—	—	—	4	2	2
317 089	Oberkirch, Stadt	681	390	291	146	72	74	132	81	51
317 093	Oberwolfach	22	17	5	5	3	2	3	2	1
317 096	Offenburg, Stadt	3 451	1 924	1 527	803	391	412	648	374	274
317 097	Ohlsbach	51	34	17	8	4	4	10	8	2
317 098	Oppenau, Stadt	93	53	40	18	10	8	14	9	5
317 100	Ortenberg	84	40	44	20	9	11	16	8	8
317 102	Ottenhöfen im Schwarzw.	98	60	38	23	13	10	32	19	13
317 110	Renchen, Stadt	282	157	125	62	33	29	66	36	30
317 153	Rheinau, Stadt	368	199	169	59	33	26	77	36	41
317 113	Ringsheim	40	25	15	10	5	5	9	6	3
317 114	Rust	56	34	22	5	4	1	16	5	11
317 116	Sasbach	167	93	74	26	14	12	33	18	15
317 118	Sasbachwalden	45	20	25	1	1	—	8	5	3
317 121	Schuttertal	10	6	4	—	—	—	1	—	—
317 122	Schutterwald	118	69	49	19	12	7	23	14	9
317 150	Schwanau	53	31	22	5	2	3	8	1	7
317 126	Seebach	23	9	14	9	2	7	4	1	3

und Geschlecht

bis unter ... Jahren

25-35			35-45			45-55			55-65			65 und mehr			Schl.-Nr.
zusammen	männlich	weiblich	zusammen	männlich	weiblich	zusammen	männlich	weiblich	zusammen	männlich	weiblich	zusammen	männlich	weiblich	
10	11	12	13	14	15	16	17	18	19	20	21	22	23	24	
37	17	20	45	21	24	17	11	6	9	5	4	7	4	3	316 012
-	-	-	1	-	-	-	-	-	1	-	-	-	-	-	316 013
6	4	2	5	3	2	1	-	1	4	3	1	2	1	1	316 054
21	13	8	26	14	12	20	10	10	9	6	3	4	2	2	316 014
20	12	8	40	22	18	23	14	9	13	9	4	2	1	1	316 017
32	15	17	32	15	17	9	3	6	9	7	2	6	4	2	316 020
6	2	4	3	1	2	5	4	1	3	1	2	1	1	-	316 024
9	7	2	10	4	6	4	4	-	-	-	-	1	1	-	316 036
9	6	3	7	5	2	3	3	-	2	2	-	3	1	2	316 053
16	7	9	34	14	20	13	10	3	8	4	4	3	-	3	316 037
13	6	7	9	5	4	8	6	2	5	1	4	4	4	-	316 038
10	5	5	24	11	13	4	3	1	2	2	-	2	1	1	316 039
8	3	5	9	5	4	8	5	3	1	1	-	1	1	-	316 042
87	46	41	69	44	25	56	38	18	15	9	6	15	8	7	316 043
15	5	10	13	6	7	5	3	2	7	3	4	-	-	-	316 045
254	145	109	261	145	116	161	95	66	85	55	30	34	13	21	316 056
6	2	4	6	3	3	-	-	-	2	1	1	1	-	1	316 049
7	6	1	7	4	3	8	6	2	-	-	-	3	1	2	316 055
13	7	6	12	9	3	5	4	1	1	-	1	1	-	1	316 051
969	549	420	1 028	556	472	577	357	220	287	176	111	158	80	78	317
258	176	82	186	108	78	95	68	27	57	34	23	37	14	23	317 001
42	21	21	47	23	24	37	25	12	25	18	7	9	6	3	317 005
8	3	5	9	2	7	4	3	1	2	2	-	-	-	-	317 008
13	5	8	11	8	3	8	5	3	4	4	-	2	1	1	317 009
20	10	10	9	7	2	10	8	2	3	2	1	2	2	-	317 011
8	5	3	17	9	8	2	1	1	1	-	1	1	1	-	317 021
50	19	31	48	25	23	16	10	6	14	9	5	3	2	1	317 026
2	1	1	5	3	2	2	2	-	-	-	-	-	-	-	317 029
69	47	22	63	33	30	53	38	15	17	8	9	11	4	7	317 031
144	79	65	173	96	77	133	96	37	51	34	17	13	6	7	317 034
9	3	6	20	10	10	18	11	7	3	2	1	1	-	1	317 039
50	27	23	51	31	20	44	28	16	19	12	7	12	5	7	317 040
50	32	18	61	34	27	42	27	15	25	14	11	6	3	3	317 041
4	2	2	6	4	2	-	-	-	2	1	1	-	-	-	317 046
33	17	16	26	14	12	15	10	5	4	2	2	3	3	-	317 047
76	39	37	114	60	54	59	37	22	20	9	11	12	6	6	317 051
9	5	4	10	7	3	6	3	3	2	1	1	3	3	-	317 152
36	18	18	33	13	20	24	16	8	10	7	3	6	3	3	317 056
473	217	256	594	325	269	336	214	122	172	102	70	100	45	55	317 057
22	8	14	35	20	15	19	13	6	4	4	-	1	1	-	317 059
351	198	153	396	215	181	293	196	97	132	82	50	68	35	33	317 065
10	6	4	19	11	8	7	4	3	1	-	1	3	2	1	317 068
4	1	3	2	1	1	1	-	1	-	-	-	1	-	1	317 067
34	17	17	37	18	19	21	11	10	7	6	1	5	2	3	317 073
13	8	5	9	6	3	7	5	2	4	3	1	2	2	-	317 075
1	-	-	1	-	-	-	-	-	-	-	-	-	-	-	317 078
34	18	16	44	26	18	21	14	7	10	6	4	6	2	4	317 151
6	2	4	11	4	7	6	2	4	3	1	2	1	-	1	317 085
6	6	-	3	2	1	1	1	-	1	-	1	1	-	1	317 088
122	66	56	139	77	62	89	63	26	29	16	13	24	15	9	317 089
5	5	-	6	5	1	3	2	1	-	-	-	-	-	-	317 093
580	305	275	691	404	287	454	293	161	191	118	73	84	39	45	317 096
12	8	4	11	7	4	8	6	2	2	1	1	-	-	-	317 097
17	7	10	18	10	8	17	11	6	7	4	3	2	2	-	317 098
18	8	10	21	9	12	6	5	1	2	1	1	1	-	1	317 100
15	9	6	11	5	6	12	11	1	5	3	2	-	-	-	317 102
54	31	23	42	21	21	41	26	15	11	8	3	6	2	4	317 110
68	36	32	86	46	40	53	37	16	19	10	9	6	1	5	317 153
7	5	2	9	5	4	4	4	-	1	-	1	-	-	-	317 113
15	10	5	15	11	4	4	3	1	1	1	-	-	-	-	317 114
41	25	16	34	20	14	17	11	6	4	-	4	12	5	7	317 116
7	2	5	10	6	4	5	1	4	6	1	5	8	4	4	317 118
6	-	-	2	-	-	1	-	-	-	-	-	-	-	-	317 121
24	13	11	22	13	9	16	9	7	8	5	3	6	3	3	317 122
12	9	3	17	13	4	4	1	3	6	4	2	1	1	-	317 150
4	2	2	1	1	-	4	3	1	1	-	1	-	-	-	317 126

Noch: 1. **Ausländische Bevölkerung am Ort der Hauptwohnung in den Gemeinden Baden-Württembergs am 25. Mai 1987 nach Alter**

Schl.-Nr.	Gemeinde	Ausländische Bevölkerung am Ort der Hauptwohnung			Davon im Alter von . . .					
					unter 15			15–25		
		insgesamt	männlich	weiblich	zusammen	männlich	weiblich	zusammen	männlich	weiblich
		1	2	3	4	5	6	7	8	9
317 127	Seelbach	56	33	23	7	5	2	7	4	3
317 129	Steinach	33	18	15	7	4	3	6	2	4
317 141	Willstätt	253	137	116	43	24	19	31	14	17
317 145	Wolfach, Stadt	272	142	130	60	33	27	45	22	23
317 146	Zell am Harmersbach, St.	260	146	114	65	34	31	62	35	27
	Zusammen	16 516	9 158	7 358	3 578	1 801	1 777	3 017	1 662	1 355
	Region									
	Südlicher Oberrhein	45 467	24 558	20 909	8 879	4 446	4 433	8 585	4 522	4 063

Region Schwarzwald-Baar-Heuberg

Landkreise										
325	Rottweil									
325 001	Aichhalden	70	37	33	16	8	8	6	3	3
325 009	Bösingen	61	33	28	19	10	9	11	7	4
325 072	Deißlingen	307	171	136	89	49	40	50	27	23
325 011	Dietingen	44	28	16	10	6	4	5	4	1
325 012	Dornhan, Stadt	102	53	49	25	12	13	20	9	11
325 014	Dunningen	125	63	62	23	11	12	23	12	11
325 015	Epfendorf	111	49	62	30	10	20	19	8	11
325 071	Eschbronn	72	35	37	7	4	3	10	6	4
325 070	Fluorn-Winzeln	108	66	42	26	14	12	33	22	11
325 024	Hardt	50	25	25	15	8	7	4	3	1
325 036	Lauterbach	96	50	46	24	14	10	17	9	8
325 045	Oberndorf am Neckar, St.	1 117	635	482	223	124	99	176	96	80
325 049	Rottweil, Stadt	1 942	1 065	877	483	263	220	306	166	140
325 050	Schenkenzell	78	41	37	20	11	9	12	5	7
325 051	Schiltach, Stadt	209	109	100	56	27	29	37	19	18
325 053	Schramberg, Stadt	1 438	736	702	364	192	172	224	122	102
325 057	Sulz am Neckar, Stadt	577	335	242	142	63	79	100	59	41
325 058	Tennenbronn	100	59	41	22	13	9	19	12	7
325 060	Villingendorf	181	97	84	52	24	28	30	15	15
325 061	Vöhringen	225	122	103	80	45	35	34	16	18
325 064	Wellendingen	139	72	67	32	11	21	23	15	8
325 069	Zimmern ob Rottweil	164	90	74	38	18	20	23	11	12
	Zusammen	7 316	3 971	3 345	1 796	937	859	1 182	646	536
326	Schwarzwald-Baar-Kreis									
326 003	Bad Dürkheim, Stadt	512	274	238	76	47	29	66	34	32
326 005	Blumberg, Stadt	1 047	598	449	313	176	137	190	116	74
326 006	Bräunlingen, Stadt	485	267	218	145	71	74	99	60	39
326 075	Brigachtal	213	106	107	49	25	24	28	12	16
326 010	Dauchingen	102	53	49	16	8	8	8	2	6
326 012	Donaueschingen, Stadt	1 413	785	628	372	201	171	241	127	114
326 017	Furtwangen i. Schw., St.	851	479	372	170	87	83	156	98	58
326 020	Gütenbach	31	17	14	9	5	4	7	4	3
326 027	Hüfingen, Stadt	540	293	247	139	72	67	123	70	53
326 031	Königsfeld i. Schwarzw.	199	93	106	34	18	16	28	11	17
326 037	Mönchweiler	235	130	105	40	17	23	39	28	11
326 041	Niedereschach	179	83	96	29	14	15	38	23	15
326 054	Schönwald i. Schwarzw.	42	18	24	11	3	8	7	3	4
326 055	Schonach im Schwarzw.	276	143	133	79	42	37	36	21	15
326 052	St. Georgen i. Schw., St.	1 629	831	798	389	201	188	262	134	128
326 060	Triberg i. Schwarzw., St.	518	290	228	124	71	53	89	44	45
326 061	Tuningen	161	84	77	47	20	27	26	14	12
326 065	Unterkirnach	158	87	71	29	17	12	25	13	12
326 074	Villingen-Schwenn., St.	9 394	4 938	4 456	2 132	1 101	1 031	1 387	763	624
326 068	Vöhrenbach, Stadt	463	248	215	125	71	54	68	35	33
	Zusammen	18 448	9 817	8 631	4 328	2 267	2 061	2 923	1 612	1 311
327	Tuttlingen									
327 002	Aldingen	516	254	262	158	74	84	113	53	60
327 004	Bärenthal	15	12	3	6	4	2	—	—	—
327 005	Balgheim	63	34	29	16	8	8	13	6	7
327 006	Böttingen	42	24	18	14	6	8	5	3	2
327 007	Bubsheim	34	21	13	8	4	4	7	6	1

und Geschlecht

bis unter ... Jahren															Schl.-Nr.
25-35			35-45			45-55			55-65			65 und mehr			
zusammen	männlich	weiblich	zusammen	männlich	weiblich	zusammen	männlich	weiblich	zusammen	männlich	weiblich	zusammen	männlich	weiblich	
10	11	12	13	14	15	16	17	18	19	20	21	22	23	24	
17	12	5	12	6	6	8	3	5	2	1	1	3	2	1	317 127
8	5	3	7	4	3	2	2	-	3	1	2	-	-	-	317 129
41	18	23	72	41	31	44	30	14	13	7	6	9	3	6	317 141
52	25	27	51	26	25	35	20	15	21	14	7	8	2	6	317 145
32	16	16	51	27	24	36	25	11	9	6	3	5	3	2	317 146
2 992	1 612	1 380	3 368	1 874	1 494	2 143	1 415	728	934	564	370	484	230	254	
9 312	5 018	4 294	8 966	4 880	4 086	5 540	3 486	2 054	2 621	1 472	1 149	1 564	734	830	

Region Schwarzwald-Baar-Heuberg

															325
14	11	3	18	8	10	8	4	4	4	2	2	4	1	3	325 001
10	4	6	10	5	5	7	5	2	3	2	1	1	-	1	325 009
61	29	32	70	42	28	27	17	10	7	5	2	3	2	1	325 072
8	4	4	9	6	3	8	6	2	1	-	1	3	2	1	325 011
14	8	6	25	15	10	11	6	5	6	2	4	1	1	-	325 012
28	16	12	27	13	14	12	6	6	10	4	6	2	1	1	325 014
26	12	14	15	7	8	11	6	5	5	3	2	5	3	2	325 015
11	4	7	28	13	15	8	4	4	5	2	3	3	2	1	325 071
11	5	6	9	6	3	16	11	5	10	6	4	3	2	1	325 070
8	4	4	16	5	11	5	4	1	2	1	1	-	-	-	325 024
21	8	13	21	10	11	10	8	2	2	1	1	1	-	1	325 036
192	109	83	229	133	96	197	115	82	65	42	23	35	16	19	325 045
307	156	151	417	225	192	258	162	96	123	66	57	48	27	21	325 049
5	1	4	14	8	6	18	12	6	9	4	5	-	-	-	325 050
37	15	22	39	24	15	30	18	12	4	3	1	6	3	3	325 051
282	141	141	281	129	152	193	107	86	73	39	34	21	6	15	325 053
103	63	40	105	63	42	82	60	22	31	20	11	14	7	7	325 057
20	13	7	21	11	10	8	4	4	8	6	2	2	-	2	325 058
19	6	13	33	19	14	32	26	6	12	7	5	3	-	3	325 060
52	24	28	25	11	14	22	16	6	8	6	2	4	4	-	325 061
22	9	13	23	14	9	28	17	11	10	6	4	1	-	1	325 064
39	21	18	29	19	10	23	13	10	9	7	2	3	1	2	325 069
1 290	663	627	1 464	786	678	1 014	627	387	407	234	173	163	78	85	
															326
107	62	45	104	48	56	89	45	44	46	26	20	24	12	12	326 003
117	53	64	261	142	119	117	80	37	39	26	13	10	5	5	326 005
95	54	41	69	37	32	55	35	20	17	9	8	5	1	4	326 006
40	17	23	61	29	32	24	16	8	8	5	3	3	2	1	326 075
25	15	10	33	17	16	11	5	6	5	5	-	4	1	3	326 010
263	140	123	274	163	111	163	99	64	75	43	32	25	12	13	326 012
174	96	78	161	90	71	124	70	54	53	32	21	13	6	7	326 017
10	6	4	3	1	2	-	-	-	2	1	1	-	-	-	326 020
82	45	37	91	46	45	65	38	27	30	18	12	10	4	6	326 027
31	12	19	58	28	30	27	16	11	9	5	4	12	3	9	326 031
31	12	19	55	28	27	43	29	14	21	12	9	6	4	2	326 037
26	10	16	44	16	28	26	13	13	13	6	7	3	1	2	326 041
5	2	3	8	5	3	9	4	5	2	1	1	-	-	-	326 054
50	22	28	57	27	30	38	22	16	10	4	6	6	5	1	326 055
278	136	142	364	178	186	217	121	96	98	49	49	21	12	9	326 052
89	50	39	112	64	48	64	38	26	31	19	12	9	4	5	326 060
29	17	12	29	16	13	15	7	8	13	10	3	2	-	2	326 061
20	6	14	41	25	16	26	18	8	11	4	7	6	4	2	326 065
1 496	754	742	2 176	1 070	1 106	1 449	828	621	581	345	236	173	77	96	326 074
83	38	45	92	48	44	61	36	25	21	13	8	13	7	6	326 068
3 051	1 547	1 504	4 093	2 078	2 015	2 623	1 520	1 103	1 085	633	452	345	160	185	
															327
70	39	31	89	42	47	64	33	31	16	11	5	6	2	4	327 002
4	3	1	4	4	-	-	-	-	1	1	-	-	-	-	327 004
8	4	4	14	7	7	7	5	2	5	4	1	-	-	-	327 005
6	4	2	9	6	3	4	3	1	4	2	2	-	-	-	327 006
4	2	2	8	4	4	4	4	-	3	1	2	-	-	-	327 007

Noch: 1. Ausländische Bevölkerung am Ort der Hauptwohnung in den Gemeinden Baden-Württembergs am 25. Mai 1987 nach Alter

Schl.-Nr.	Gemeinde	Ausländische Bevölkerung am Ort der Hauptwohnung			Davon im Alter von . . .					
					unter 15			15–25		
		insgesamt	männlich	weiblich	zusammen	männlich	weiblich	zusammen	männlich	weiblich
		1	2	3	4	5	6	7	8	9
327 008	Buchheim	4	1	3	–	–	–	–	–	–
327 009	Deilingen	93	51	42	35	19	16	16	11	5
327 010	Denkingen	44	23	21	13	6	7	4	3	1
327 011	Dürbheim	59	28	31	18	8	10	16	8	8
327 012	Durchhausen	28	14	14	13	7	6	5	3	2
327 013	Egesheim	32	20	12	9	7	2	8	3	5
327 057	Emmingen-Liptingen	101	53	48	20	9	11	22	14	8
327 016	Fridingen a.d. Donau,St.	225	119	106	67	35	32	32	14	18
327 017	Frittlingen	161	92	69	37	18	19	40	25	15
327 018	Geisingen, Stadt	299	159	140	71	38	33	49	23	26
327 019	Gosheim	490	259	231	127	63	64	102	58	44
327 020	Gunningen	11	4	7	4	–	–	1	–	–
327 023	Hausen ob Verena	1	–	1	–	–	–	–	–	–
327 025	Immendingen	195	121	74	55	34	21	31	18	13
327 027	Irndorf	15	6	9	2	–	2	3	1	2
327 029	Königsheim	37	22	15	10	7	3	7	6	1
327 030	Kolbingen	30	17	13	5	2	3	4	2	2
327 033	Mahlstetten	4	1	3	–	–	–	1	–	–
327 036	Mühlheim a.d. Donau,St.	106	57	49	34	17	17	18	13	5
327 038	Neuhausen ob Eck	66	36	30	22	14	8	13	9	4
327 040	Reichenbach a. Heuberg	43	21	22	7	3	4	10	5	5
327 041	Renquishausen	4	3	1	–	–	–	–	–	–
327 056	Rietheim-Weilheim	102	56	46	19	14	5	18	10	8
327 055	Seitingen-Oberflacht	66	33	33	19	8	11	14	9	5
327 046	Spaichingen, Stadt	1 082	563	519	281	149	132	202	104	98
327 048	Talheim	13	8	5	1	1	–	1	–	1
327 049	Trossingen, Stadt	1 165	599	566	275	135	140	197	100	97
327 050	Tuttlingen, Stadt	4 110	2 261	1 849	1 102	587	515	765	442	323
327 051	Wehingen	545	279	266	196	92	104	102	55	47
327 054	Wurmlingen	152	72	80	29	15	14	39	13	26
	Zusammen	9 953	5 323	4 630	2 673	1 385	1 288	1 858	1 017	841
	Region									
	Schwarzwald-Baar-Heub.	35 717	19 111	16 606	8 797	4 589	4 208	5 963	3 275	2 688

Region Hochrhein-Bodensee

Landkreise										
335	Konstanz									
335 001	Aach, Stadt	88	50	38	30	16	14	15	9	6
335 002	Allensbach	163	87	76	16	10	6	25	13	12
335 098	Bodman-Ludwigshafen	160	78	82	25	12	13	29	13	16
335 015	Büdingen am Hochrhein	218	110	108	28	17	11	36	17	19
335 021	Eigeltingen	126	73	53	28	15	13	23	15	8
335 022	Engen, Stadt	593	319	274	130	63	67	119	66	53
335 025	Gaienhofen	111	54	57	12	5	7	23	9	14
335 026	Gailingen	171	76	95	24	10	14	31	6	25
335 028	Gottmadingen	871	487	384	216	117	99	136	73	63
335 035	Hilzingen	231	117	114	46	21	25	48	26	22
335 096	Hohenfels	29	14	15	11	5	6	4	3	1
335 043	Konstanz, Univ.-Stadt	7 122	3 851	3 271	1 304	661	643	1 348	706	642
335 055	Moos	58	27	31	7	4	3	8	1	7
335 097	Mühlhausen-Ehingen	120	61	59	19	4	15	27	17	10
335 057	Mühlingen	28	14	14	–	–	–	8	5	3
335 061	Öhningen	94	44	50	6	2	4	12	6	6
335 099	Orsingen-Nenzingen	63	38	25	16	8	8	11	9	2
335 063	Radolfzell a. Bodens.,St.	2 223	1 266	957	457	233	224	435	250	185
335 066	Reichenau	160	84	76	33	17	16	26	17	9
335 100	Rielasingen-Worblingen	700	362	338	140	65	75	123	64	59
335 075	Singen (Hohentwiel),St.	5 948	3 322	2 626	1 384	729	655	1 092	597	495
335 077	Steißlingen	115	63	52	20	11	9	19	9	10
335 079	Stockach, Stadt	915	480	435	256	125	131	173	89	84
335 080	Tengen, Stadt	81	42	39	14	10	4	18	8	10
335 081	Volkertshausen	282	149	133	86	36	50	55	32	23
	Zusammen	20 670	11 268	9 402	4 308	2 196	2 112	3 844	2 060	1 784

und Geschlecht

bis unter ... Jahren

25–35			35–45			45–55			55–65			65 und mehr			Schl.-Nr.
zusammen	männlich	weiblich	zusammen	männlich	weiblich	zusammen	männlich	weiblich	zusammen	männlich	weiblich	zusammen	männlich	weiblich	
10	11	12	13	14	15	16	17	18	19	20	21	22	23	24	
1	–	–	1	–	–	1	–	–	–	–	–	1	–	–	327 008
15	6	9	14	8	6	6	4	2	5	2	3	2	1	1	327 009
14	6	8	3	2	1	6	4	2	4	2	2	–	–	–	327 010
11	5	6	5	2	3	5	3	2	4	2	2	–	–	–	327 011
2	–	2	5	2	3	1	1	–	2	1	1	–	–	–	327 012
6	4	2	5	3	2	2	2	–	2	1	1	–	–	–	327 013
10	5	5	30	16	14	15	7	8	4	2	2	–	–	–	327 057
26	11	15	52	29	23	35	22	13	10	6	4	3	2	1	327 016
28	18	10	22	11	11	23	14	9	9	5	4	2	1	1	327 017
42	18	24	64	39	25	38	20	18	22	15	7	13	6	7	327 018
95	51	44	78	40	38	74	38	36	10	7	3	4	2	2	327 019
3	–	–	2	–	–	–	–	–	1	–	–	–	–	–	327 020
–	–	–	1	–	–	–	–	–	–	–	–	–	–	–	327 023
17	9	8	50	30	20	27	22	5	11	6	5	4	2	2	327 025
1	–	1	1	–	1	5	4	1	1	1	–	2	–	2	327 027
9	4	5	5	2	3	5	2	3	1	1	–	–	–	–	327 029
7	4	3	2	1	1	10	7	3	2	1	1	–	–	–	327 030
2	–	–	–	–	–	1	–	–	–	–	–	–	–	–	327 033
8	3	5	25	9	16	17	14	3	2	–	2	2	1	1	327 036
14	6	8	7	1	6	7	5	2	2	1	1	1	–	1	327 038
14	7	7	2	1	1	9	5	4	–	–	–	1	–	1	327 040
2	–	–	2	–	–	–	–	–	–	–	–	–	–	–	327 041
11	4	7	31	16	15	12	6	6	9	4	5	2	2	–	327 056
8	2	6	13	7	6	8	5	3	1	1	–	3	1	2	327 055
176	91	85	215	102	113	133	80	53	51	30	21	24	7	17	327 046
4	3	1	3	3	–	3	1	2	–	–	–	1	–	1	327 048
241	119	122	239	128	111	129	77	52	61	34	27	23	6	17	327 049
718	367	351	788	421	367	496	322	174	177	99	78	64	23	41	327 050
93	47	46	101	52	49	41	26	15	12	7	5	–	–	–	327 051
27	12	15	25	15	10	20	10	10	10	7	3	2	–	2	327 054
1 697	856	841	1 915	1 007	908	1 208	747	461	442	255	187	160	56	104	
6 038	3 066	2 972	7 472	3 871	3 601	4 845	2 894	1 951	1 934	1 122	812	668	294	374	

Region Hochrhein-Bodensee

															335
21	10	11	12	8	4	6	4	2	3	2	1	1	1	–	335 001
33	16	17	41	24	17	25	16	9	13	7	6	10	1	9	335 002
29	12	17	37	21	16	25	13	12	8	3	5	7	4	3	335 098
37	22	15	43	20	23	23	10	13	28	17	11	23	7	16	335 015
19	8	11	31	18	13	14	11	3	6	4	2	5	2	3	335 021
120	66	54	96	50	46	77	43	34	37	23	14	14	8	6	335 022
11	6	5	28	14	14	17	11	6	14	6	8	6	3	3	335 025
28	14	14	38	22	16	30	16	14	10	4	6	10	4	6	335 026
134	69	65	181	94	87	135	90	45	55	39	16	14	5	9	335 028
40	21	19	53	24	29	25	17	8	5	3	2	14	5	9	335 035
8	3	5	1	–	1	2	2	–	3	1	2	–	–	–	335 096
1 519	845	674	1 353	720	633	880	548	332	453	245	208	265	126	139	335 043
18	7	11	13	6	7	6	5	1	5	3	2	1	1	–	335 055
18	8	10	28	17	11	13	7	6	11	7	4	4	1	3	335 097
6	4	2	3	–	3	5	3	2	5	2	3	1	–	1	335 057
19	8	11	20	12	8	10	5	5	14	5	9	13	6	7	335 061
10	4	6	10	7	3	10	6	4	5	3	2	1	1	–	335 099
446	258	188	449	258	191	280	180	100	110	69	41	46	18	28	335 063
31	14	17	37	20	17	20	11	9	10	3	7	3	2	1	335 066
131	70	61	137	77	60	95	51	44	51	27	24	23	8	15	335 100
894	454	440	1 155	646	509	942	604	338	359	233	126	122	59	63	335 075
22	9	13	18	11	7	16	12	4	15	10	5	5	1	4	335 077
131	68	63	182	97	85	103	57	46	58	35	23	12	9	3	335 079
13	6	7	15	7	8	5	4	1	6	4	2	10	3	7	335 080
43	25	18	41	24	17	31	16	15	22	15	7	4	1	3	335 081
3 781	2 027	1 754	4 022	2 197	1 825	2 795	1 742	1 053	1 306	770	536	614	276	338	

Noch: 1. Ausländische Bevölkerung am Ort der Hauptwohnung in den Gemeinden Baden-Württembergs am 25. Mai 1987 nach Alter

Schl.-Nr.	Gemeinde	Ausländische Bevölkerung am Ort der Hauptwohnung			Davon im Alter von . . .					
					unter 15			15-25		
		insgesamt	männlich	weiblich	zusammen	männlich	weiblich	zusammen	männlich	weiblich
		1	2	3	4	5	6	7	8	9
336	Lörrach									
336 004	Aitern	2	-	2	-	-	-	-	-	-
336 006	Bad Bellingen	65	31	34	8	3	5	4	3	1
336 008	Binzen	69	32	37	12	6	6	11	7	4
336 010	Böllen	1	1	-	-	-	-	-	-	-
336 012	Bürcchau	-	-	-	-	-	-	-	-	-
336 014	Efringen-Kirchen	251	129	122	51	19	32	30	16	14
336 019	Eimeldingen	78	39	39	16	9	7	9	3	6
336 020	Elbenschwand	6	1	5	1	-	-	3	-	-
336 024	Fischingen	11	3	8	2	-	-	-	-	-
336 025	Fröhhnd	1	-	1	-	-	-	-	-	-
336 105	Grenzach-Wyhlen	1 018	567	451	218	104	114	156	89	67
336 106	Häg-Ehrsberg	17	10	7	6	4	2	7	3	4
336 034	Hasel	39	21	18	8	5	3	8	4	4
336 036	Hausen im Wiesental	292	157	135	85	45	40	56	24	32
336 043	Inzlingen	74	34	40	8	2	6	12	6	6
336 045	Kandern, Stadt	398	222	176	96	60	36	95	67	28
336 050	Lörrach, Stadt	4 562	2 495	2 067	1 117	585	532	749	410	339
336 104	Malsburg-Marzell	118	48	70	18	7	11	45	18	27
336 057	Maulburg	335	181	154	96	49	47	66	33	33
336 060	Neuenweg	5	4	1	-	-	-	2	-	-
336 067	Raich	2	2	-	-	-	-	1	-	-
336 069	Rheinfelden(Baden),St.	2 698	1 485	1 213	715	362	353	469	263	206
336 073	Rümmingen	34	16	18	1	-	1	4	2	2
336 074	Sallneck	1	-	1	-	-	-	-	-	-
336 075	Schallbach	6	3	3	-	-	-	1	-	-
336 078	Schliengen	180	75	105	27	10	17	37	11	26
336 079	Schönau i.Schwarzw.,St.	163	88	75	47	30	17	38	20	18
336 080	Schönenberg	12	5	7	2	1	1	5	2	3
336 081	Schopfheim, Stadt	1 168	625	543	285	137	148	215	117	98
336 082	Schwörstadt	230	120	110	57	28	29	52	28	24
336 084	Steinen	569	304	265	140	70	70	116	67	49
336 086	Tegernau	2	2	-	-	-	-	-	-	-
336 087	Todtnau, Stadt	318	169	149	79	40	39	57	26	31
336 089	Tunau	2	1	1	-	-	-	-	-	-
336 090	Utzenfeld	14	10	4	6	5	1	-	-	-
336 091	Weil am Rhein, Stadt	2 690	1 418	1 272	613	302	311	511	282	229
336 094	Wembach	1	1	-	-	-	-	-	-	-
336 096	Wieden	2	1	1	-	-	-	-	-	-
336 097	Wies	10	3	7	2	-	-	-	-	-
336 098	Wieslet	12	7	5	3	3	-	1	-	1
336 100	Wittlingen	26	15	11	4	2	2	2	2	-
336 103	Zell im Wiesental, St.	879	503	376	217	115	102	197	107	90
	Zusammen	16 361	8 828	7 533	3 940	2 005	1 935	2 959	1 612	1 347
337	Waldshut									
337 002	Albbruck	370	201	169	108	55	53	60	31	29
337 096	Bad Säckingen, Stadt	1 619	860	759	356	179	177	285	146	139
337 013	Bernau	144	72	72	41	19	22	17	4	13
337 022	Bonndorf i.Schwarzw.,St.	299	157	142	82	40	42	49	31	18
337 027	Dachsberg (Südschw.)	35	15	20	4	1	3	5	2	3
337 030	Dettighofen	63	41	22	14	7	7	10	7	3
337 032	Dogern	115	62	53	24	10	14	15	8	7
337 124	Eggingen	119	65	54	42	20	22	24	14	10
337 038	Görwihl	238	131	107	68	36	32	41	26	15
337 039	Grafenhausen	82	43	39	11	3	8	8	5	3
337 045	Häusern	25	8	17	-	-	-	5	2	3
337 049	Herrischried	81	48	33	11	5	6	17	11	6
337 051	Höchenschwand	138	64	74	16	8	8	27	15	12
337 053	Hohentengen a.Hochrh.	144	75	69	25	9	16	15	10	5
337 059	Ibach	15	6	9	-	-	-	1	-	1
337 060	Jestetten	594	292	302	113	61	52	111	54	57
337 062	Klettgau	563	302	261	131	66	65	133	72	61
337 125	Küssaberg	173	96	77	24	12	12	21	13	8
337 065	Lauchringen	923	500	423	294	153	141	175	94	81
337 066	Laufenburg (Baden),St.	783	429	354	223	101	122	138	80	58
337 070	Lottstetten	215	103	112	43	19	24	38	19	19

und Geschlecht

bis unter . . . Jahren															Schl.-Nr.
25–35			35–45			45–55			55–65			65 und mehr			
zusammen	männlich	weiblich	zusammen	männlich	weiblich	zusammen	männlich	weiblich	zusammen	männlich	weiblich	zusammen	männlich	weiblich	
10	11	12	13	14	15	16	17	18	19	20	21	22	23	24	
															336
1	–	–	1	–	–	–	–	–	–	–	–	–	–	–	336 004
17	7	10	14	8	6	9	5	4	6	2	4	7	3	4	336 006
13	4	9	11	5	6	11	3	8	8	5	3	3	2	1	336 008
–	–	–	–	–	–	–	–	–	–	–	–	1	–	–	336 010
–	–	–	–	–	–	–	–	–	–	–	–	–	–	–	336 012
51	26	25	60	32	28	24	15	9	24	16	8	11	5	6	336 014
19	12	7	13	5	8	11	5	6	8	5	3	2	–	2	336 019
–	–	–	–	–	–	2	–	–	–	–	–	–	–	–	336 020
1	–	–	5	–	–	2	–	–	1	–	–	–	–	–	336 024
–	–	–	1	–	–	–	–	–	–	–	–	–	–	–	336 025
184	92	92	225	132	93	145	100	45	53	36	17	37	14	23	336 105
–	–	–	3	2	1	1	1	–	–	–	–	–	–	–	336 106
9	4	5	7	4	3	5	3	2	2	1	1	–	–	–	336 034
64	36	28	36	21	15	35	22	13	14	9	5	2	–	2	336 036
10	3	7	17	9	8	14	5	9	6	5	1	7	4	3	336 043
65	22	43	64	31	33	43	19	24	26	18	8	9	5	4	336 045
868	446	422	846	475	371	529	329	200	311	180	131	142	70	72	336 050
18	7	11	14	8	6	11	3	8	11	4	7	1	1	–	336 104
64	34	30	51	30	21	38	24	14	14	9	5	6	2	4	336 057
1	–	–	1	–	–	1	–	–	–	–	–	–	–	–	336 060
1	–	–	–	–	–	–	–	–	–	–	–	–	–	–	336 067
434	235	199	501	269	232	370	239	131	147	91	56	62	26	36	336 069
6	3	3	12	4	8	3	2	1	6	4	2	2	1	1	336 073
–	–	–	1	–	–	–	–	–	–	–	–	–	–	–	336 074
2	–	–	1	–	–	1	–	–	–	–	–	1	–	–	336 075
46	21	25	33	15	18	17	9	8	13	6	7	7	3	4	336 078
17	5	12	25	15	10	27	15	12	6	3	3	3	–	3	336 079
1	–	1	3	1	2	1	1	–	–	–	–	–	–	–	336 080
223	127	96	207	111	96	134	82	52	62	31	31	42	20	22	336 081
42	21	21	32	18	14	29	16	13	10	6	4	8	3	5	336 082
108	55	53	86	42	44	76	47	29	30	18	12	13	5	8	336 084
1	–	–	–	–	–	1	–	–	–	–	–	–	–	–	336 086
62	34	28	48	23	25	36	25	11	23	14	9	13	7	6	336 087
–	–	–	–	–	–	1	–	–	–	–	–	1	–	–	336 089
3	1	2	3	3	–	–	–	–	1	–	1	1	1	–	336 090
447	210	237	503	267	236	362	211	151	178	107	71	76	39	37	336 091
1	–	–	–	–	–	–	–	–	–	–	–	–	–	–	336 094
2	–	–	–	–	–	–	–	–	–	–	–	–	–	–	336 096
4	–	–	2	–	–	1	–	–	1	–	–	–	–	–	336 097
5	3	2	1	1	–	1	–	1	–	–	–	1	–	1	336 098
6	5	1	6	2	4	6	2	4	1	1	–	1	1	–	336 100
140	84	56	143	89	54	114	70	44	52	31	21	16	7	9	336 103
2 936	1 504	1 432	2 976	1 627	1 349	2 061	1 256	805	1 014	603	411	475	221	254	
															337
49	23	26	91	50	41	36	26	10	19	12	7	7	4	3	337 002
309	162	147	292	156	136	206	126	80	117	65	52	54	26	28	337 096
19	10	9	31	21	10	18	10	8	16	6	10	2	2	–	337 013
48	23	25	59	27	32	36	22	14	14	9	5	11	5	6	337 022
7	2	5	5	3	2	6	3	3	5	3	2	3	1	2	337 027
13	10	3	3	2	1	8	3	5	6	4	2	9	8	1	337 030
24	14	10	25	15	10	19	12	7	3	1	2	5	2	3	337 032
18	11	7	19	11	8	7	4	3	3	2	1	6	3	3	337 124
30	13	17	43	21	22	37	27	10	11	5	6	8	3	5	337 038
10	5	5	13	6	7	16	9	7	14	8	6	10	7	3	337 039
7	3	4	9	2	7	2	–	2	1	–	1	1	1	–	337 045
8	5	3	13	5	8	16	12	4	9	5	4	7	5	2	337 049
19	10	9	24	11	13	26	11	15	19	6	13	7	3	4	337 051
23	8	15	32	17	15	24	16	8	19	11	8	6	4	2	337 053
5	2	3	3	–	3	2	1	1	3	2	1	1	1	–	337 059
109	48	61	103	50	53	68	38	30	48	23	25	42	18	24	337 060
105	59	46	75	40	35	62	39	23	35	15	20	22	11	11	337 062
37	20	17	36	20	16	24	19	5	12	5	7	19	7	12	337 125
125	53	72	193	108	85	99	70	29	24	12	12	13	10	3	337 065
121	62	59	151	81	70	96	71	25	36	23	13	18	11	7	337 066
36	18	18	52	25	27	19	11	8	15	6	9	12	5	7	337 070

Noch: 1. Ausländische Bevölkerung am Ort der Hauptwohnung in den Gemeinden Baden-Württembergs am 25. Mai 1987 nach Alter

Schl.-Nr.	Gemeinde	Ausländische Bevölkerung am Ort der Hauptwohnung			Davon im Alter von ...					
					unter 15			15–25		
		insgesamt	männlich	weiblich	zusammen	männlich	weiblich	zusammen	männlich	weiblich
		1	2	3	4	5	6	7	8	9
337 076	Murg	769	399	370	218	101	117	142	79	63
337 090	Rickenbach	185	96	89	42	20	22	31	14	17
337 097	St. Blasien, Stadt	243	132	111	43	21	22	35	23	12
337 106	Stühlingen, Stadt	179	97	82	47	27	20	28	11	17
337 108	Todtmoos	82	38	44	8	2	6	16	8	8
337 128	Ühlingen-Birkendorf	101	56	45	12	8	4	6	3	3
337 126	Waldshut-Tiengen, Stadt	1 527	871	656	354	193	161	263	151	112
337 116	Wehr, Stadt	1 472	821	651	383	203	180	247	138	109
337 118	Weilheim	46	24	22	5	3	2	5	–	5
337 127	Wutach	15	10	5	5	4	1	1	–	1
337 123	Wutöschingen	455	230	225	137	57	80	81	32	49
	Zusammen	11 812	6 344	5 468	2 884	1 443	1 441	2 050	1 103	947
	Region									
	Hochrhein-Bodensee	48 843	26 440	22 403	11 132	5 644	5 488	8 853	4 775	4 078
	Regierungsbezirk									
	Freiburg	130 027	70 109	59 918	28 808	14 679	14 129	23 401	12 572	10 829

und Geschlecht

bis unter . . . Jahren															Schl.-Nr.
25–35			35–45			45–55			55–65			65 und mehr			
zusammen	männlich	weiblich	zusammen	männlich	weiblich	zusammen	männlich	weiblich	zusammen	männlich	weiblich	zusammen	männlich	weiblich	
10	11	12	13	14	15	16	17	18	19	20	21	22	23	24	
141	67	74	125	72	53	94	54	40	33	22	11	16	4	12	337 076
29	14	15	34	19	15	35	21	14	8	5	3	6	3	3	337 090
34	16	18	57	33	24	28	19	9	32	14	18	14	6	8	337 097
28	14	14	33	19	14	23	15	8	11	7	4	9	4	5	337 106
14	4	10	18	10	8	16	9	7	5	3	2	5	2	3	337 108
15	8	7	15	7	8	19	13	6	19	9	10	15	8	7	337 128
361	200	161	263	149	114	165	111	54	77	46	31	44	21	23	337 126
303	165	138	264	149	115	159	102	57	88	51	37	28	13	15	337 116
9	3	6	11	6	5	7	6	1	5	4	1	4	2	2	337 118
2	–	2	7	6	1	–	–	–	–	–	–	–	–	–	337 127
72	34	38	94	56	38	48	34	14	16	13	3	7	4	3	337 123
2 130	1 086	1 044	2 193	1 197	996	1 421	914	507	723	397	326	411	204	207	
8 847	4 617	4 230	9 191	5 021	4 170	6 277	3 912	2 365	3 043	1 770	1 273	1 500	701	799	
24 197	12 701	11 496	25 629	13 772	11 857	16 662	10 292	6 370	7 598	4 364	3 234	3 732	1 729	2 003	

Noch: 1. Ausländische Bevölkerung am Ort der Hauptwohnung in den Gemeinden Baden-Württembergs am 25. Mai 1987 nach Alter

Schl.-Nr.	Gemeinde	Ausländische Bevölkerung am Ort der Hauptwohnung			Davon im Alter von ...					
					unter 15			15-25		
		insgesamt	männlich	weiblich	zusammen	männlich	weiblich	zusammen	männlich	weiblich
		1	2	3	4	5	6	7	8	9

Regierungsbezirk Tübingen

Region Neckar-Alb

Landkreise										
415	Reutlingen									
415 078	Bad Urach, Stadt	1 449	762	687	378	182	196	280	152	128
415 014	Dettingen an der Erms	931	510	421	246	129	117	186	98	88
415 089	Engstingen	69	35	34	9	3	6	14	9	5
415 019	Eningen unter Achalm	978	537	441	246	138	108	193	95	98
415 027	Gomadingen	14	8	6	1	—	1	1	1	—
415 028	Grabenstetten	40	24	16	11	8	3	5	3	2
415 029	Grafenberg	111	62	49	32	19	13	22	9	13
415 034	Hayingen, Stadt	45	25	20	15	7	8	7	3	4
415 090	Hohenstein	92	56	36	34	23	11	15	9	6
415 039	Hülben	98	56	42	26	12	14	20	12	8
415 092	Lichtenstein	1 012	542	470	285	145	140	208	110	98
415 048	Mehrstetten	21	14	7	5	4	1	—	—	—
415 050	Metzingen, Stadt	2 642	1 468	1 174	638	328	310	466	259	207
415 053	Münsingen, Stadt	457	268	189	111	56	55	102	61	41
415 058	Pfronstetten	5	3	2	2	—	—	—	—	—
415 059	Pfullingen, Stadt	1 710	952	758	472	255	217	268	154	114
415 060	Pliezhausen	467	260	207	124	70	54	72	37	35
415 061	Reutlingen, Stadt	11 502	6 310	5 192	2 550	1 325	1 225	2 253	1 242	1 011
415 062	Riederich	378	236	142	74	43	31	51	28	23
415 088	Römerstein	38	19	19	7	2	5	8	7	1
415 091	Sonnenbühl	202	102	100	55	28	27	37	17	20
415 093	St. Johann	100	53	47	16	10	6	24	8	16
415 073	Trochtelfingen, Stadt	248	132	116	76	39	37	46	29	17
415 087	Walddorfhäslach	339	188	151	84	42	42	80	46	34
415 080	Wannweil	526	276	250	138	73	65	110	55	55
415 085	Zwiefalten	49	23	26	8	4	4	7	1	6
415 086	Gutsbezirk Münsingen	19	13	6	2	1	1	4	3	1
	Zusammen	23 542	12 934	10 608	5 645	2 947	2 698	4 479	2 448	2 031
416	Tübingen									
416 048	Ammerbuch	765	416	349	188	93	95	158	84	74
416 006	Bodelshausen	562	296	266	183	91	92	97	51	46
416 009	Dettenhausen	488	259	229	123	55	68	78	31	47
416 011	Dußlingen	333	189	144	80	41	39	63	40	23
416 015	Gomaringen	403	231	172	108	61	47	63	33	30
416 018	Hirrlingen	120	62	58	32	13	19	24	11	13
416 022	Kirchentellinsfurt	464	244	220	138	61	77	69	39	30
416 023	Kusterdingen	375	216	159	105	54	51	63	41	22
416 025	Mössingen, Stadt	1 407	727	680	400	186	214	235	116	119
416 026	Nehren	174	91	83	33	14	19	37	17	20
416 049	Neustetten	123	74	49	42	27	15	30	19	11
416 031	Ofterdingen	308	170	138	99	50	49	53	26	27
416 036	Rottenburg am Neckar, St.	2 960	1 677	1 283	871	449	422	542	303	239
416 050	Starzach	146	81	65	42	26	16	33	16	17
416 041	Tübingen, Univ.-Stadt	7 531	4 122	3 409	1 469	743	726	1 434	735	699
	Zusammen	16 159	8 855	7 304	3 913	1 964	1 949	2 979	1 562	1 417
417	Zollernalbkreis									
417 079	Albstadt, Stadt	5 119	2 778	2 341	1 344	702	642	961	515	446
417 002	Balingen, Stadt	2 035	1 104	931	462	244	218	376	205	171
417 008	Bisingen	492	254	238	117	60	57	77	31	46
417 010	Bitz	183	107	76	43	23	20	26	17	9
417 013	Burladingen, Stadt	1 297	675	622	410	220	190	228	106	122
417 014	Dautmergen	23	9	14	7	2	5	3	1	2
417 015	Dormettingen	53	31	22	18	9	9	5	5	—
417 016	Dotternhausen	85	45	40	22	12	10	16	9	7
417 022	Geislingen, Stadt	138	75	63	43	25	18	17	9	8
417 023	Grosselfingen	71	45	26	14	9	5	14	8	6
417 025	Haigerloch, Stadt	556	299	257	140	69	71	120	60	60
417 029	Hausen am Tann	31	19	12	12	8	4	8	6	2
417 031	Hechingen, Stadt	1 367	755	612	348	203	145	302	164	138

und Geschlecht

bis unter . . . Jahren															Schl.-Nr.
25-35			35-45			45-55			55-65			65 und mehr			
zusammen	männlich	weiblich	zusammen	männlich	weiblich	zusammen	männlich	weiblich	zusammen	männlich	weiblich	zusammen	männlich	weiblich	
10	11	12	13	14	15	16	17	18	19	20	21	22	23	24	

Regierungsbezirk Tübingen

Region Neckar-Alb

															415
281	148	133	269	140	129	154	89	65	73	47	26	14	4	10	415 078
157	72	85	177	95	82	128	93	35	33	22	11	4	1	3	415 014
11	4	7	15	8	7	9	5	4	8	4	4	3	2	1	415 089
164	85	79	182	97	85	128	87	41	55	33	22	10	2	8	415 019
4	1	3	4	2	2	-	-	-	4	4	-	-	-	-	415 027
6	2	4	11	6	5	6	4	2	1	1	-	-	-	-	415 028
25	15	10	15	10	5	10	5	5	6	4	2	1	-	1	415 029
7	3	4	9	7	2	2	2	-	1	1	-	4	2	2	415 034
12	8	4	16	7	9	12	7	5	3	2	1	-	-	-	415 090
14	6	8	16	10	6	17	14	3	4	2	2	1	-	1	415 039
167	88	79	176	93	83	114	69	45	53	31	22	9	6	3	415 092
5	1	4	6	5	1	3	2	1	1	1	-	1	1	-	415 048
464	253	211	489	278	211	408	245	163	149	94	55	28	11	17	415 050
91	52	39	69	42	27	58	40	18	16	11	5	10	6	4	415 053
1	-	-	1	-	-	1	-	-	-	-	-	-	-	-	415 058
346	191	155	299	156	143	225	133	92	67	42	25	33	21	12	415 059
79	40	39	101	58	43	64	40	24	19	11	8	8	4	4	415 060
2 078	1 184	894	2 310	1 209	1 101	1 583	954	629	559	325	234	169	71	98	415 061
53	23	30	99	65	34	74	56	18	23	19	4	4	2	2	415 062
5	1	4	10	6	4	6	3	3	2	-	2	-	-	-	415 088
24	12	12	54	27	27	28	17	11	2	-	2	2	1	1	415 091
24	15	9	13	7	6	12	6	6	10	6	4	1	1	-	415 093
41	17	24	40	22	18	29	15	14	12	9	3	4	1	3	415 073
67	39	28	49	24	25	41	27	14	15	8	7	3	2	1	415 087
78	40	38	107	52	55	64	39	25	18	9	9	11	8	3	415 080
4	2	2	12	5	7	8	4	4	8	5	3	2	2	-	415 085
3	2	1	3	2	1	7	5	2	-	-	-	-	-	-	415 086
4 211	2 304	1 907	4 552	2 434	2 118	3 191	1 962	1 229	1 142	691	451	322	148	174	
															416
146	77	69	137	75	62	95	57	38	35	26	9	6	4	2	416 048
98	46	52	105	59	46	52	34	18	23	13	10	4	2	2	416 006
83	46	37	98	56	42	72	49	23	29	19	10	5	3	2	416 009
48	26	22	63	33	30	63	41	22	10	6	4	6	2	4	416 011
89	49	40	75	46	29	41	29	12	22	10	12	5	3	2	416 015
32	21	11	11	7	4	12	4	8	6	5	1	3	1	2	416 018
103	52	51	94	58	36	40	24	16	19	9	10	1	1	-	416 022
70	37	33	71	43	28	46	28	18	14	10	4	6	3	3	416 023
280	128	152	235	142	93	174	107	67	70	42	28	13	6	7	416 025
33	23	10	26	15	11	28	14	14	10	6	4	7	2	5	416 026
19	11	8	21	9	12	10	8	2	1	-	1	-	-	-	416 049
63	34	29	50	31	19	21	15	6	21	14	7	1	-	1	416 031
570	318	252	549	325	224	298	197	101	116	77	39	14	8	6	416 036
25	14	11	26	13	13	11	8	3	4	2	2	5	2	3	416 050
1 863	1 015	848	1 384	803	581	903	556	347	357	218	139	121	52	69	416 041
3 522	1 897	1 625	2 945	1 715	1 230	1 866	1 171	695	737	457	280	197	89	108	
															417
952	508	444	892	489	403	620	371	249	268	154	114	82	39	43	417 079
393	208	185	429	237	192	274	161	113	69	32	37	32	17	15	417 002
95	51	44	86	47	39	76	45	31	27	14	13	14	6	8	417 008
30	12	18	39	23	16	30	23	7	10	5	5	5	4	1	417 010
241	126	115	230	114	116	123	73	50	53	30	23	12	6	6	417 013
2	1	1	6	1	5	4	3	1	1	1	-	-	-	-	417 014
6	4	2	11	5	6	6	5	1	3	2	1	4	1	3	417 015
18	6	12	15	10	5	8	4	4	6	4	2	-	-	-	417 016
22	7	15	28	14	14	24	19	5	2	-	2	2	1	1	417 022
13	9	4	16	11	5	11	7	4	2	-	2	1	1	-	417 023
78	35	43	123	74	49	69	44	25	23	16	7	3	1	2	417 025
4	1	3	5	3	2	2	1	1	-	-	-	-	-	-	417 029
294	158	136	212	115	97	139	78	61	54	30	24	18	7	11	417 031

Noch: 1. Ausländische Bevölkerung am Ort der Hauptwohnung in den Gemeinden Baden-Württembergs am 25. Mai 1987 nach Alter

Schl.-Nr.	Gemeinde	Ausländische Bevölkerung am Ort der Hauptwohnung			Davon im Alter von ...					
					unter 15			15–25		
		insgesamt	männlich	weiblich	zusammen	männlich	weiblich	zusammen	männlich	weiblich
		1	2	3	4	5	6	7	8	9
417 036	Jungingen	61	37	24	16	11	5	9	5	4
417 044	Meßstetten, Stadt	540	283	257	172	95	77	66	32	34
417 045	Nusplingen	56	34	22	20	11	9	7	3	4
417 047	Obernheim	92	47	45	26	9	17	26	17	9
417 051	Rangendingen	238	129	109	73	33	40	41	24	17
417 052	Ratshausen	43	30	13	13	10	3	9	8	1
417 054	Rosenfeld, Stadt	183	99	84	54	29	25	43	24	19
417 057	Schörmberg, Stadt	349	200	149	122	62	60	70	47	23
417 063	Straßberg	93	59	34	21	11	10	17	10	7
417 071	Weilen unter d. Rinnen	15	8	7	5	3	2	4	1	3
417 075	Winterlingen	533	296	237	147	87	60	121	66	55
417 078	Zimmern unter der Burg	11	5	6	4	–	–	2	–	–
	Zusammen	13 664	7 423	6 241	3 653	1 949	1 704	2 568	1 374	1 194
	Region Neckar-Alb	53 365	29 212	24 153	13 211	6 860	6 351	10 026	5 384	4 642
Region Donau-Iller¹⁾										
421 000	Stadtkreis Ulm, Univ.-Stadt	13 349	7 463	5 886	3 477	1 786	1 691	2 085	1 109	976
	Landkreise									
425	Alb-Donau-Kreis									
425 002	Almendingen	274	141	133	89	50	39	44	19	25
425 004	Altheim	28	12	16	9	3	6	3	2	1
425 005	Altheim (Alb)	20	12	8	4	4	–	3	1	2
425 008	Amstetten	365	182	183	148	73	75	60	28	32
425 011	Asselfingen	23	13	10	9	6	3	5	3	2
425 013	Ballendorf	13	5	8	6	2	4	2	1	1
425 140	Balzheim	111	57	54	37	20	17	24	14	10
425 014	Beimerstetten	76	39	37	15	6	9	13	7	6
425 017	Berghülen	70	41	29	21	11	10	11	5	6
425 019	Bernstadt	27	17	10	7	5	2	9	6	3
425 020	Blaubeuren, Stadt	793	466	327	223	129	94	149	86	63
425 141	Blaustein	915	543	372	240	134	106	138	79	59
425 022	Börslingen	–	–	–	–	–	–	–	–	–
425 024	Breitingen	1	–	1	–	–	–	–	–	–
425 028	Dietenheim, Stadt	647	357	290	197	102	95	111	64	47
425 031	Dornstadt	312	161	151	74	42	32	41	20	21
425 033	Ehingen (Donau), Stadt	2 517	1 343	1 174	691	349	342	428	220	208
425 035	Emeringen	–	–	–	–	–	–	–	–	–
425 036	Emerkingen	7	4	3	–	–	–	–	–	–
425 039	Erbach	757	434	323	202	108	94	136	74	62
425 050	Griesingen	1	–	1	–	–	–	–	–	–
425 052	Grundsheim	–	–	–	–	–	–	–	–	–
425 055	Hausen am Bussen	–	–	–	–	–	–	–	–	–
425 139	Heroldstatt	37	29	8	5	4	1	6	5	1
425 062	Holz Kirch	4	3	1	–	–	–	1	–	–
425 064	Hüttisheim	81	48	33	28	17	11	17	9	8
425 137	Illerkirchberg	184	94	90	49	20	29	32	16	16
425 066	Illerrieden	44	26	18	9	5	4	3	2	1
425 071	Laichingen, Stadt	679	368	311	208	109	99	132	76	56
425 072	Langenau, Stadt	845	471	374	271	140	131	158	90	68
425 073	Lauterach	4	3	1	–	–	–	–	–	–
425 075	Lonsee	288	151	137	121	60	61	49	30	19
425 079	Merklingen	77	44	33	31	17	14	14	9	5
425 081	Munderkingen, Stadt	582	331	251	161	94	67	102	64	38
425 083	Neenstetten	8	7	1	–	–	–	1	–	–
425 084	Nellingen	51	23	28	14	5	9	11	3	8
425 085	Nerenstetten	18	7	11	11	4	7	–	–	–
425 088	Oberdischingen	71	34	37	28	12	16	4	3	1
425 090	Obermarchtal	47	25	22	16	9	7	3	1	2
425 091	Oberstadion	21	11	10	8	4	4	4	1	3
425 092	Öllingen	10	6	4	5	–	–	1	–	–
425 093	Öpfingen	73	35	38	22	11	11	12	5	7
425 097	Rammingen	20	11	9	3	1	2	4	3	1
425 098	Rechtenstein	–	–	–	–	–	–	–	–	–
425 104	Rottenacker	87	52	35	18	7	11	17	10	7

1) Soweit Land Baden-Württemberg.

und Geschlecht

bis unter . . . Jahren

25–35			35–45			45–55			55–65			65 und mehr			Schl.-Nr.
zusammen	männlich	weiblich	zusammen	männlich	weiblich	zusammen	männlich	weiblich	zusammen	männlich	weiblich	zusammen	männlich	weiblich	
10	11	12	13	14	15	16	17	18	19	20	21	22	23	24	
18	9	9	9	7	2	5	4	1	4	1	3	–	–	–	417 036
120	58	62	102	54	48	58	31	27	19	12	7	3	1	2	417 044
11	7	4	10	8	2	8	5	3	–	–	–	–	–	–	417 045
17	9	8	7	–	7	16	12	4	–	–	–	–	–	–	417 047
24	13	11	51	26	25	32	22	10	14	10	4	3	1	2	417 051
7	3	4	10	6	4	4	3	1	–	–	–	–	–	–	417 052
28	13	15	25	11	14	23	17	6	7	4	3	3	1	2	417 054
37	15	22	60	36	24	43	28	15	14	10	4	3	2	1	417 057
20	11	9	13	8	5	15	13	2	5	4	1	2	2	–	417 063
2	1	1	1	1	–	3	2	1	–	–	–	–	–	–	417 071
87	47	40	90	45	45	62	36	26	20	14	6	6	1	5	417 075
2	–	–	3	–	–	–	–	–	–	–	–	–	–	–	417 078
2 521	1 313	1 208	2 473	1 346	1 127	1 655	1 007	648	601	343	258	193	91	102	
10 254	5 514	4 740	9 970	5 495	4 475	6 712	4 140	2 572	2 480	1 491	989	712	328	384	

Region Donau-Iller¹⁾

2 265	1 118	1 147	2 797	1 650	1 147	1 848	1 264	584	662	428	234	215	108	107	421 000
															425
29	11	18	53	27	26	35	23	12	20	9	11	4	2	2	425 002
3	–	3	7	3	4	4	3	1	2	1	1	–	–	–	425 004
5	3	2	4	2	2	1	–	1	2	1	1	1	1	–	425 005
55	27	28	58	25	33	28	19	9	14	9	5	2	1	1	425 008
3	1	2	5	3	2	–	–	–	1	–	1	–	–	–	425 011
2	–	2	1	1	–	2	1	1	–	–	–	–	–	–	425 013
19	9	10	17	8	9	11	5	6	2	–	2	1	1	–	425 140
14	5	9	11	8	3	15	8	7	4	3	1	4	2	2	425 014
22	16	6	10	6	4	3	2	1	1	–	1	2	1	1	425 017
2	1	1	6	3	3	2	1	1	1	1	–	–	–	–	425 019
136	73	63	132	79	53	114	75	39	27	18	9	12	6	6	425 020
190	113	77	183	116	67	116	72	44	35	22	13	13	7	6	425 141
–	–	–	–	–	–	–	–	–	–	–	–	–	–	–	425 022
1	–	–	–	–	–	–	–	–	–	–	–	–	–	–	425 024
97	46	51	127	74	53	70	44	26	34	20	14	11	7	4	425 028
59	19	40	74	44	30	30	16	14	14	7	7	20	13	7	425 031
353	164	189	526	300	226	361	217	144	124	75	49	34	18	16	425 033
–	–	–	–	–	–	–	–	–	–	–	–	–	–	–	425 035
2	–	–	1	–	–	2	–	–	2	–	–	–	–	–	425 036
129	60	69	170	109	61	86	61	25	26	19	7	8	3	5	425 039
–	–	–	–	–	–	1	–	–	–	–	–	–	–	–	425 050
–	–	–	–	–	–	–	–	–	–	–	–	–	–	–	425 052
–	–	–	–	–	–	–	–	–	–	–	–	–	–	–	425 055
7	6	1	10	7	3	7	6	1	2	1	1	–	–	–	425 139
1	–	–	–	–	–	–	–	–	1	–	–	1	–	–	425 062
9	4	5	12	6	6	13	10	3	–	–	–	2	2	–	425 064
25	13	12	42	23	19	22	15	7	12	7	5	2	–	2	425 137
13	6	7	7	5	2	7	3	4	5	5	–	–	–	–	425 066
91	46	45	128	64	64	86	57	29	28	13	15	6	3	3	425 071
158	83	75	130	72	58	87	58	29	35	25	10	6	3	3	425 072
1	–	–	1	–	–	1	–	–	–	–	–	1	–	–	425 073
50	22	28	35	22	13	27	13	14	6	4	2	–	–	–	425 075
11	6	5	10	6	4	6	2	4	5	4	1	–	–	–	425 079
111	51	60	95	57	38	66	36	30	40	24	16	7	5	2	425 081
–	–	–	4	–	–	3	–	–	–	–	–	–	–	–	425 083
11	6	5	7	4	3	6	4	2	2	1	1	–	–	–	425 084
5	3	2	2	–	2	–	–	–	–	–	–	–	–	–	425 085
15	7	8	17	11	6	1	–	1	2	–	2	4	1	3	425 088
6	1	5	14	10	4	5	2	3	1	1	–	2	1	1	425 090
1	1	–	2	–	2	6	5	1	–	–	–	–	–	–	425 091
4	–	–	–	–	–	–	–	–	–	–	–	–	–	–	425 092
13	5	8	16	10	6	6	3	3	4	1	3	–	–	–	425 093
8	3	5	1	1	–	4	3	1	–	–	–	–	–	–	425 097
–	–	–	–	–	–	–	–	–	–	–	–	–	–	–	425 098
14	8	6	16	12	4	17	11	6	5	4	1	–	–	–	425 104

Noch: 1. Ausländische Bevölkerung am Ort der Hauptwohnung in den Gemeinden Baden-Württembergs am 25. Mai 1987 nach Alter

Schl.-Nr.	Gemeinde	Ausländische Bevölkerung am Ort der Hauptwohnung			Davon im Alter von ...					
		insgesamt	männlich	weiblich	unter 15			15-25		
					zusammen	männlich	weiblich	zusammen	männlich	weiblich
		1	2	3	4	5	6	7	8	9
425 108	Schelklingen, Stadt	385	217	168	105	48	57	96	69	27
425 110	Schnürpflingen	36	23	13	9	6	3	8	7	1
425 112	Setzingen	22	11	11	11	7	4	-	-	-
425 138	Staig	126	74	52	43	24	19	29	18	11
425 123	Untermarchtal	34	8	26	5	4	1	5	2	3
425 124	Unterstadion	27	15	12	8	6	2	6	3	3
425 125	Unterwachingen	3	2	1	2	-	-	-	-	-
425 130	Weidenstetten	40	22	18	7	2	5	7	4	3
425 134	Westerheim	66	42	24	15	6	9	10	5	5
425 135	Westerstetten	87	45	42	24	15	9	23	7	16
	Zusammen	11 014	6 065	4 949	3 209	1 685	1 524	1 932	1 073	859
426	Biberach									
426 001	Achstetten	166	85	81	65	32	33	25	10	15
426 005	Alleshausen	2	2	-	-	-	-	-	-	-
426 006	Allmannsweiler	-	-	-	-	-	-	-	-	-
426 008	Altheim	34	13	21	8	4	4	6	2	4
426 011	Attenweiler	20	11	9	10	5	5	3	-	3
426 013	Bad Buchau, Stadt	135	74	61	20	9	11	23	11	12
426 014	Bad Schussenried, St.	309	171	138	93	41	52	49	31	18
426 019	Berkheim	138	71	67	53	28	25	37	18	19
426 020	Betzenweiler	2	-	2	-	-	-	-	-	-
426 021	Biberach a.d.Riß, St.	1 963	1 086	877	494	266	228	304	168	136
426 028	Burgrieden	38	21	17	11	7	4	6	3	3
426 031	Dettingen an der Iller	52	28	24	15	8	7	13	6	7
426 035	Dürmentingen	38	19	19	15	6	9	5	2	3
426 036	Dürnau	8	4	4	-	-	-	2	-	-
426 038	Eberhardzell	21	11	10	3	1	2	4	2	2
426 043	Erlenmoos	47	26	21	14	9	5	7	5	2
426 044	Erolzheim	59	29	30	13	5	8	20	11	9
426 045	Ertingen	119	64	55	32	19	13	20	8	12
426 135	Gutenzell-Hürbel	22	12	10	3	1	2	8	5	3
426 058	Hochdorf	16	7	9	2	1	1	1	1	-
426 062	Ingoldingen	17	8	9	6	2	4	1	-	1
426 064	Kanzach	1	-	1	-	-	-	-	-	-
426 065	Kirchberg an der Iller	41	19	22	17	6	11	4	3	1
426 066	Kirchdorf an der Iller	187	96	91	60	29	31	27	14	13
426 067	Langenenslingen	57	29	28	15	8	7	5	2	3
426 070	Laupheim, Stadt	1 196	629	567	356	190	166	209	105	104
426 071	Maselheim	62	35	27	12	8	4	5	4	1
426 073	Mietingen	39	22	17	11	5	6	-	-	-
426 074	Mittelbiberach	37	22	15	6	2	4	8	4	4
426 078	Moosburg	1	1	-	-	-	-	-	-	-
426 087	Ochsenhausen, Stadt	275	159	116	67	29	38	43	31	12
426 090	Oggelshausen	2	2	-	-	-	-	-	-	-
426 097	Riedlingen, Stadt	459	245	214	68	40	28	84	45	39
426 100	Rot an der Rot	86	52	34	13	5	8	11	4	7
426 134	Schemmerhofen	94	58	36	20	12	8	17	9	8
426 108	Schwendi	171	88	83	49	22	27	37	22	15
426 109	Seekirch	-	-	-	-	-	-	-	-	-
426 113	Steinhausen a.d.Rottum	18	13	5	3	2	1	2	2	-
426 117	Tannheim	38	20	18	13	6	7	5	2	3
426 118	Tiefenbach	1	1	-	-	-	-	-	-	-
426 120	Ummendorf	46	20	26	10	4	6	4	2	2
426 121	Unlingen	55	35	20	14	8	6	9	8	1
426 124	Uttenweiler	26	12	14	6	5	1	4	1	3
426 125	Wain	57	34	23	5	3	2	14	7	7
426 128	Warthausen	98	55	43	16	9	7	11	3	8
	Zusammen	6 253	3 389	2 864	1 618	837	781	1 033	552	481
	Region Donau-Iller¹⁾	30 616	16 917	13 699	8 304	4 308	3 996	5 050	2 734	2 316
Region Bodensee-Oberschwaben										
	Landkreise									
435	Bodenseekreis									
435 005	Bermatingen	160	83	77	33	18	15	30	12	18

1) Soweit Land Baden-Württemberg.

und Geschlecht

bis unter ... Jahren

25-35			35-45			45-55			55-65			65 und mehr			Schl.-Nr.
zusammen	männlich	weiblich	zusammen	männlich	weiblich	zusammen	männlich	weiblich	zusammen	männlich	weiblich	zusammen	männlich	weiblich	
10	11	12	13	14	15	16	17	18	19	20	21	22	23	24	
59	31	28	62	31	31	45	30	15	10	5	5	8	3	5	425 108
6	3	3	8	4	4	3	3	-	1	-	1	1	-	1	425 110
6	2	4	4	1	3	1	1	-	-	-	-	-	-	-	425 112
9	6	3	25	12	13	15	11	4	5	3	2	-	-	-	425 138
6	1	5	5	-	5	11	1	10	2	-	2	-	-	-	425 123
6	2	4	3	2	1	2	1	1	2	1	1	-	-	-	425 124
-	-	-	1	-	-	-	-	-	-	-	-	-	-	-	425 125
4	3	1	11	7	4	5	3	2	5	3	2	1	-	1	425 130
9	8	1	21	16	5	7	5	2	3	2	1	1	-	1	425 134
10	5	5	14	10	4	10	5	5	4	3	1	2	-	2	425 135
1 790	885	905	2 088	1 208	880	1 350	839	511	489	293	196	156	82	74	
															426
31	14	17	20	11	9	20	14	6	4	3	1	1	1	-	426 001
-	-	-	2	-	-	-	-	-	-	-	-	-	-	-	426 005
-	-	-	-	-	-	-	-	-	-	-	-	-	-	-	426 006
8	3	5	6	1	5	1	1	-	3	1	2	2	1	1	426 008
3	3	-	2	1	1	2	2	-	-	-	-	-	-	-	426 011
24	11	13	31	20	11	19	12	7	10	6	4	8	5	3	426 013
44	22	22	68	36	32	32	22	10	13	10	3	10	9	1	426 014
15	6	9	15	9	6	8	5	3	4	2	2	6	3	3	426 019
1	-	-	1	-	-	-	-	-	-	-	-	-	-	-	426 020
310	152	158	423	243	180	269	171	98	116	65	51	47	21	26	426 021
5	3	2	11	5	6	3	2	1	2	1	1	-	-	-	426 028
6	4	2	7	4	3	8	4	4	3	2	1	-	-	-	426 031
5	4	1	8	3	5	4	3	1	-	-	-	1	1	-	426 035
-	-	-	3	-	-	1	-	-	-	-	-	2	-	-	426 036
5	4	1	3	1	2	2	2	-	-	-	-	4	1	3	426 038
9	3	6	8	5	3	7	3	4	1	1	-	1	-	1	426 043
10	5	5	7	3	4	7	4	3	1	1	-	1	-	1	426 044
21	9	12	26	17	9	16	8	8	3	2	1	1	1	-	426 045
2	1	1	3	1	2	4	3	1	2	1	1	-	-	-	426 135
5	3	2	7	2	5	1	-	1	-	-	-	-	-	-	426 058
5	2	3	4	3	1	1	1	-	-	-	-	-	-	-	426 062
-	-	-	1	-	-	-	-	-	-	-	-	-	-	-	426 064
6	3	3	11	5	6	2	2	-	1	-	1	-	-	-	426 065
20	7	13	31	16	15	35	23	12	8	5	3	6	2	4	426 066
9	4	5	18	9	9	8	4	4	-	-	-	2	2	-	426 067
166	73	93	222	120	102	161	97	64	63	38	25	19	6	13	426 070
17	8	9	14	5	9	8	6	2	3	3	-	3	1	2	426 071
11	6	5	10	6	4	4	3	1	2	2	-	1	-	1	426 073
8	5	3	8	6	2	3	3	-	2	2	-	2	-	2	426 074
1	-	-	-	-	-	-	-	-	-	-	-	-	-	-	426 078
59	31	28	42	27	15	43	28	15	18	11	7	3	2	1	426 087
1	-	-	-	-	-	1	-	-	-	-	-	-	-	-	426 090
63	23	40	105	56	49	98	55	43	38	26	12	3	-	3	426 097
12	6	6	24	15	9	17	15	2	6	5	1	3	2	1	426 100
13	8	5	21	13	8	9	8	1	9	5	4	5	3	2	426 134
23	9	14	40	20	20	16	12	4	2	2	-	4	1	3	426 108
-	-	-	-	-	-	-	-	-	-	-	-	-	-	-	426 109
3	3	-	4	2	2	3	2	1	1	1	-	2	1	1	426 113
8	5	3	6	5	1	2	-	2	3	1	2	1	1	-	426 117
-	-	-	1	-	-	-	-	-	-	-	-	-	-	-	426 118
9	3	6	15	5	10	6	5	1	2	1	1	-	-	-	426 120
6	3	3	12	5	7	10	8	2	2	1	1	2	2	-	426 121
4	1	3	8	4	4	1	1	-	1	-	1	2	-	2	426 124
10	7	3	17	9	8	11	8	3	-	-	-	-	-	-	426 125
21	12	9	22	12	10	15	13	2	9	2	7	4	4	-	426 128
979	468	511	1 287	710	577	858	551	307	332	200	132	146	71	75	
5 034	2 471	2 563	6 172	3 568	2 604	4 056	2 654	1 402	1 483	921	562	517	261	256	

Region Bodensee-Oberschwaben

435

39	21	18	30	14	16	17	12	5	9	5	4	2	1	1	435 005
----	----	----	----	----	----	----	----	---	---	---	---	---	---	---	---------

Noch: 1. Ausländische Bevölkerung am Ort der Hauptwohnung in den Gemeinden Baden-Württembergs am 25. Mai 1987 nach Alter

Schl.-Nr.	Gemeinde	Ausländische Bevölkerung am Ort der Hauptwohnung			Davon im Alter von . . .					
		insgesamt	männlich	weiblich	unter 15			15-25		
					zusammen	männlich	weiblich	zusammen	männlich	weiblich
		1	2	3	4	5	6	7	8	9
435 010	Daisendorf	49	27	22	9	5	4	6	3	3
435 067	Deggenhausertal	72	37	35	19	9	10	12	6	6
435 013	Eriskirch	237	130	107	50	27	23	42	25	17
435 015	Frickingen	42	18	24	8	3	5	6	3	3
435 016	Friedrichshafen, Stadt	6 071	3 473	2 598	1 499	764	735	918	530	388
435 018	Hagnau am Bodensee	41	18	23	9	4	5	5	2	3
435 020	Heiligenberg	62	38	24	14	11	3	5	2	3
435 024	Immenstaad a. Bodensee	312	160	152	61	26	35	34	21	13
435 029	Kressbronn am Bodensee	407	205	202	101	41	60	76	45	31
435 030	Langenargen	299	172	127	50	28	22	48	26	22
435 034	Markdorf, Stadt	963	497	466	217	110	107	196	106	90
435 035	Meckenbeuren	581	332	249	125	72	53	148	80	68
435 036	Meersburg, Stadt	298	152	146	39	20	19	48	27	21
435 042	Neukirch	128	61	67	43	21	22	24	7	17
435 045	Oberteuringen	150	90	60	31	16	15	32	23	9
435 047	Owingen	93	46	47	21	11	10	16	5	11
435 052	Salem	532	271	261	150	80	70	103	50	53
435 053	Sipplingen	91	45	46	14	9	5	13	6	7
435 054	Stetten	28	13	15	3	-	3	-	-	-
435 057	Tett nang, Stadt	986	553	433	222	107	115	166	100	66
435 059	Überlingen, Stadt	1 229	637	592	248	131	117	200	109	91
435 066	Uhl d i n g e n - M ü h l h o f e n	416	221	195	97	56	41	82	44	38
	Zusammen	13 247	7 279	5 968	3 063	1 569	1 494	2 210	1 232	978
436	Ravensburg									
436 001	Achberg	27	12	15	4	2	2	3	-	3
436 003	Aichstetten	88	47	41	35	19	16	10	5	5
436 004	Aitrach	97	51	46	19	11	8	18	10	8
436 005	Altshausen	208	99	109	60	25	35	33	20	13
436 006	Am tz e ll	60	35	25	17	8	9	8	4	4
436 094	Argenbühl	79	43	36	8	2	6	16	9	7
436 008	Aulendorf, Stadt	199	115	84	48	29	19	28	19	9
436 009	Bad Waldsee, Stadt	789	408	381	203	92	111	151	72	79
436 010	Bad Wurzach, Stadt	931	564	367	314	164	150	135	84	51
436 011	Ba i e n f u r t	557	305	252	140	67	73	107	59	48
436 012	Bai nd t	268	135	133	92	42	50	38	20	18
436 013	Berg	92	50	42	13	7	6	16	8	8
436 014	Bergatreute	30	19	11	-	-	-	2	1	1
436 018	Bodnegg	51	29	22	8	3	5	7	6	1
436 019	Boms	6	3	3	2	-	-	2	-	-
436 024	Ebenweiler	22	11	11	8	4	4	1	-	1
436 093	Ebersbach-Musbach	5	3	2	-	-	-	-	-	-
436 027	Eichstegen	1	1	-	-	-	-	-	-	-
436 032	Fleischwangen	5	3	2	-	-	-	-	-	-
436 096	Fronreute	41	25	16	5	4	1	6	6	-
436 039	Grünkraut	79	45	34	12	4	8	12	4	8
436 040	Guggenhausen	1	1	-	-	-	-	-	-	-
436 095	Horgenzell	57	24	33	15	6	9	10	3	7
436 047	Hoßkirch	12	7	5	2	-	2	1	1	-
436 049	Isny im Allgäu, Stadt	903	484	419	223	116	107	163	78	85
436 052	Kißlegg	196	108	88	51	25	26	28	16	12
436 053	Königseggwald	4	2	2	-	-	-	1	-	-
436 055	Leutkirch im Allgäu, St.	1 157	653	504	282	143	139	228	133	95
436 064	Ravensburg, Stadt	3 856	2 162	1 694	867	448	419	677	403	274
436 067	Riedhausen	1	-	1	-	-	-	-	-	-
436 069	Schlier	46	27	19	8	6	2	8	4	4
436 077	Unterwaldhausen	2	1	1	-	-	-	-	-	-
436 078	Vogt	257	152	105	63	31	32	31	23	8
436 079	Waldburg	19	11	8	-	-	-	5	2	3
436 081	Wangen im Allgäu, St.	1 752	1 014	738	398	194	204	353	231	122
436 082	Weingarten, Stadt	1 551	901	650	331	181	150	276	166	110
436 083	Wilhelmsdorf	153	86	67	31	21	10	38	21	17
436 085	Wolfegg	68	33	35	17	6	11	19	12	7
436 087	Wolpertswende	207	118	89	59	29	30	36	23	13
	Zusammen	13 877	7 787	6 090	3 335	1 689	1 646	2 467	1 446	1 021

und Geschlecht

bis unter ... Jahren															Schl.-Nr.
25-35			35-45			45-55			55-65			65 und mehr			
zusammen	männlich	weiblich	zusammen	männlich	weiblich	zusammen	männlich	weiblich	zusammen	männlich	weiblich	zusammen	männlich	weiblich	
10	11	12	13	14	15	16	17	18	19	20	21	22	23	24	
9	6	3	13	7	6	6	3	3	4	3	1	2	-	2	435 010
13	7	6	18	7	11	10	8	2	-	-	-	-	-	-	435 067
37	16	21	57	29	28	32	22	10	12	7	5	7	4	3	435 013
7	2	5	9	5	4	10	4	6	-	-	-	2	1	1	435 015
1 008	515	493	1 386	833	553	814	551	263	338	230	108	108	50	58	435 016
8	4	4	12	5	7	3	2	1	2	1	1	2	-	2	435 018
12	7	5	13	9	4	6	3	3	4	2	2	8	4	4	435 020
79	38	41	88	48	40	33	18	15	10	6	4	7	3	4	435 024
70	30	40	79	40	39	49	29	20	17	12	5	15	8	7	435 029
67	38	29	64	29	35	37	28	9	22	17	5	11	6	5	435 030
154	79	75	214	98	116	124	72	52	38	20	18	20	12	8	435 034
107	59	48	102	57	45	65	43	22	26	18	8	8	3	5	435 035
48	23	25	70	32	38	66	36	30	13	6	7	14	8	6	435 036
35	19	16	16	8	8	7	4	3	1	1	-	2	1	1	435 042
19	9	10	35	22	13	23	14	9	7	6	1	3	-	3	435 045
14	7	7	23	15	8	10	6	4	6	1	5	3	1	2	435 047
92	45	47	106	45	61	49	33	16	19	10	9	13	8	5	435 052
20	7	13	16	7	9	14	8	6	7	4	3	7	4	3	435 053
2	-	2	13	7	6	6	3	3	2	2	-	2	1	1	435 054
194	116	78	208	114	94	118	75	43	52	33	19	26	8	18	435 057
242	116	126	237	115	122	164	101	63	53	28	25	85	37	48	435 059
68	30	38	77	40	37	51	29	22	24	12	12	17	10	7	435 066
2 344	1 194	1 150	2 886	1 586	1 300	1 714	1 104	610	666	424	242	364	170	194	436
9	5	4	3	1	2	3	2	1	2	-	2	3	2	1	436 001
14	6	8	16	9	7	9	6	3	2	1	1	2	1	1	436 003
14	7	7	18	10	8	14	9	5	7	1	6	7	3	4	436 004
31	12	19	42	18	24	27	17	10	10	4	6	5	3	2	436 005
13	9	4	12	7	5	6	6	-	-	-	-	4	1	3	436 006
21	12	9	16	7	9	11	9	2	4	2	2	3	2	1	436 094
32	15	17	42	22	20	32	21	11	12	7	5	5	2	3	436 008
132	60	72	150	84	66	93	64	29	44	29	15	16	7	9	436 009
162	83	79	152	105	47	116	93	23	42	28	14	10	7	3	436 010
71	30	41	115	69	46	78	51	27	33	22	11	13	7	6	436 011
41	23	18	63	31	32	23	13	10	11	6	5	-	-	-	436 012
10	4	6	25	14	11	17	12	5	5	3	2	6	2	4	436 013
4	3	1	12	7	5	4	3	1	5	3	2	3	2	1	436 014
4	2	2	18	11	7	8	4	4	4	2	2	2	1	1	436 018
-	-	-	2	-	-	-	-	-	-	-	-	-	-	-	436 019
8	4	4	5	3	2	-	-	-	-	-	-	-	-	-	436 024
4	-	-	1	-	-	-	-	-	-	-	-	-	-	-	436 093
-	-	-	1	-	-	-	-	-	-	-	-	-	-	-	436 027
2	-	-	3	-	-	-	-	-	-	-	-	-	-	-	436 032
11	5	6	12	6	6	7	4	3	-	-	-	-	-	-	436 096
18	10	8	12	8	4	15	12	3	8	6	2	2	1	1	436 039
1	-	-	-	-	-	-	-	-	-	-	-	-	-	-	436 040
8	4	4	14	5	9	7	3	4	3	3	-	-	-	-	436 095
3	1	2	1	1	-	4	3	1	-	-	-	1	1	-	436 047
165	97	68	161	84	77	108	70	38	60	28	32	23	11	12	436 049
49	28	21	35	17	18	21	17	4	6	3	3	6	2	4	436 052
1	-	-	1	-	-	1	-	-	-	-	-	-	-	-	436 053
205	121	84	224	119	105	141	90	51	53	32	21	24	15	9	436 055
631	308	323	826	450	376	564	383	181	213	132	81	78	38	40	436 064
-	-	-	1	-	-	-	-	-	-	-	-	-	-	-	436 067
11	7	4	7	4	3	6	3	3	3	3	-	3	-	3	436 069
2	-	-	-	-	-	-	-	-	-	-	-	-	-	-	436 077
41	18	23	69	44	25	35	23	12	13	9	4	5	4	1	436 078
4	2	2	9	7	2	-	-	-	1	-	1	-	-	-	436 079
296	159	137	376	225	151	219	146	73	77	45	32	33	14	19	436 081
273	146	127	317	180	137	221	150	71	103	65	38	30	13	17	436 082
21	11	10	26	11	15	21	14	7	14	8	6	2	-	2	436 083
7	3	4	14	7	7	8	3	5	2	1	1	1	1	-	436 085
38	22	16	46	25	21	22	14	8	5	4	1	1	1	-	436 087
2 357	1 224	1 133	2 847	1 595	1 252	1 841	1 245	596	742	447	295	288	141	147	

Noch: 1. **Ausländische Bevölkerung am Ort der Hauptwohnung in den Gemeinden Baden-Württembergs am 25. Mai 1987 nach Alter**

Schl.-Nr.	Gemeinde	Ausländische Bevölkerung am Ort der Hauptwohnung			Davon im Alter von . . .					
					unter 15			15–25		
		insgesamt	männlich	weiblich	zusammen	männlich	weiblich	zusammen	männlich	weiblich
		1	2	3	4	5	6	7	8	9
437	Sigmaringen									
437 005	Beuron	25	15	10	8	3	5	1	1	–
437 008	Bingen	111	62	49	41	21	20	19	11	8
437 031	Gammertingen, Stadt	480	247	233	136	58	78	92	54	38
437 044	Herbertingen	182	95	87	58	28	30	37	17	20
437 124	Herdwangen-Schönach	24	16	8	1	–	1	2	1	1
437 047	Hettingen, Stadt	79	40	39	30	16	14	12	4	8
437 053	Hohentengen	53	23	30	16	5	11	11	5	6
437 056	Illmensee	38	18	20	11	6	5	–	–	–
437 059	Inzigkofen	68	36	32	24	12	12	11	5	6
437 065	Krauchenwies	209	106	103	57	23	34	42	22	20
437 072	Leibertingen	8	5	3	–	–	–	–	–	–
437 076	Mengen, Stadt	473	243	230	134	65	69	82	43	39
437 078	Meßkirch, Stadt	402	219	183	106	53	53	61	34	27
437 082	Neufra	78	37	41	13	3	10	17	7	10
437 086	Ostrach	177	94	83	62	33	29	30	15	15
437 088	Pfullendorf, Stadt	1 141	607	534	395	207	188	180	89	91
437 123	Sauldorf	17	9	8	1	1	–	2	1	1
437 100	Saulgau, Stadt	1 135	634	501	319	174	145	240	135	105
437 101	Scheer, Stadt	134	70	64	37	19	18	34	18	16
437 102	Schwenningen	79	39	40	27	10	17	14	6	8
437 104	Sigmaringen, Stadt	884	486	398	237	123	114	175	96	79
437 105	Sigmaringendorf	324	178	146	91	46	45	67	30	37
437 107	Stetten am kalten Markt	117	62	55	17	7	10	28	17	11
437 114	Veringenstadt, Stadt	126	62	64	41	15	26	20	11	9
437 118	Wald	54	20	34	14	4	10	24	4	20
	Zusammen	6 418	3 423	2 995	1 876	932	944	1 201	626	575
	Region									
	Bodensee-Oberschwaben	33 542	18 489	15 053	8 274	4 190	4 084	5 878	3 304	2 574
	Regierungsbezirk									
	Tübingen	117 523	64 618	52 905	29 789	15 358	14 431	20 954	11 422	9 532

Land Baden-Württemberg

Insgesamt	849 677	472 568	377 109	199 252	102 472	96 780	149 472	82 034	67 438
------------------	----------------	----------------	----------------	----------------	----------------	---------------	----------------	---------------	---------------

und Geschlecht

bis unter . . . Jahren															Schl.-Nr.
25-35			35-45			45-55			55-65			65 und mehr			
zusammen	männlich	weiblich	zusammen	männlich	weiblich	zusammen	männlich	weiblich	zusammen	männlich	weiblich	zusammen	männlich	weiblich	
10	11	12	13	14	15	16	17	18	19	20	21	22	23	24	
															437
6	2	4	4	4	-	2	1	1	3	3	-	1	1	-	437 005
21	14	7	17	8	9	12	8	4	-	-	-	1	-	1	437 008
81	41	40	86	42	44	58	37	21	18	11	7	9	4	5	437 031
19	9	10	38	22	16	16	10	6	10	7	3	4	2	2	437 044
7	4	3	9	7	2	1	1	-	2	1	1	2	2	-	437 124
8	2	6	13	8	5	11	6	5	3	3	-	2	1	1	437 047
10	5	5	10	5	5	5	3	2	-	-	-	1	-	1	437 053
7	2	5	10	2	8	4	3	1	3	2	1	3	3	-	437 056
12	5	7	11	6	5	9	7	2	1	1	-	-	-	-	437 059
44	21	23	27	15	12	27	18	9	9	5	4	3	2	1	437 065
3	-	-	1	-	-	4	-	-	-	-	-	-	-	-	437 072
81	37	44	87	45	42	64	38	26	19	12	7	6	3	3	437 076
90	52	38	60	35	25	51	26	25	27	17	10	7	2	5	437 078
15	8	7	15	7	8	12	9	3	6	3	3	-	-	-	437 082
24	8	16	31	20	11	22	14	8	5	3	2	3	1	2	437 086
182	88	94	217	123	94	120	70	50	33	22	11	14	8	6	437 088
6	2	4	3	1	2	2	2	-	2	1	1	1	1	-	437 123
143	64	79	216	118	98	152	102	50	55	36	19	10	5	5	437 100
27	14	13	16	7	9	9	5	4	10	6	4	1	1	-	437 101
19	11	8	8	5	3	4	2	2	5	4	1	2	1	1	437 102
159	83	76	155	85	70	92	58	34	45	31	14	21	10	11	437 104
35	20	15	57	35	22	56	35	21	17	11	6	1	1	-	437 105
27	15	12	21	12	9	13	8	5	9	3	6	2	-	2	437 107
22	9	13	23	14	9	14	10	4	6	3	3	-	-	-	437 114
6	5	1	5	4	1	3	2	1	1	1	-	1	-	1	437 118
1054	523	531	1140	631	509	763	477	286	289	186	103	95	48	47	
5755	2941	2814	6873	3812	3061	4318	2826	1492	1697	1057	640	747	359	388	
21043	10926	10117	23015	12875	10140	15086	9620	5466	5660	3469	2191	1976	948	1028	

Land Baden-Württemberg

153 621	81 115	72 506	168 272	94 631	73 641	117 274	75 819	41 455	46 434	28 873	17 561	15 352	7 624	7 728	
----------------	---------------	---------------	----------------	---------------	---------------	----------------	---------------	---------------	---------------	---------------	---------------	---------------	--------------	--------------	--

2. Ausländische Wohnbevölkerung und Bevölkerung am Ort der Hauptwohnung in den Gemeinden Baden-Württembergs am 25. Mai 1987 nach Familienstand und Geschlecht

Schl.-Nr.	Gemeinde	Ausländische Wohnbevölkerung			Ausländische Bevölkerung am Ort der Hauptwohnung			Familienstand							
		ins-gesamt	männ-lich	weib-lich	ins-gesamt	männ-lich	weib-lich	ledig		verheiratet		verwitwet		geschieden	
								männ-lich	weib-lich	männ-lich	weib-lich	männ-lich	weib-lich	männ-lich	weib-lich
		1	2	3	4	5	6	7	8	9	10	11	12	13	14

Regierungsbezirk Stuttgart

Region Mittlerer Neckar

Stadtkreis															
111 000	Stuttgart, L.-Hauptstadt	97 859	56 013	41 846	97 726	55 881	41 845	23 283	17 105	30 290	21 421	512	1 282	1 796	2 037
Landkreise															
115	Böblingen														
115 001	Aidlingen	734	399	335	733	398	335	171	145	215	182	3	2	9	6
115 002	Altdorf	283	166	117	283	166	117	82	44	80	67	—	5	4	1
115 003	Böblingen, Stadt	6 018	3 391	2 627	6 013	3 386	2 627	1 457	1 042	1 809	1 438	29	55	91	92
115 004	Bondorf	442	243	199	442	243	199	127	101	115	88	—	5	1	5
115 010	Deckenpfronn	179	98	81	178	97	81	40	36	56	41	—	1	1	3
115 013	Ehningen	851	487	364	851	487	364	211	146	268	204	1	5	7	9
115 015	Gärtringen	1 230	639	591	1 228	637	591	261	250	359	318	2	10	15	13
115 016	Gäufelden	553	292	261	552	291	261	137	121	153	135	—	1	1	4
115 054	Grafenau	466	259	207	465	258	207	105	87	141	112	5	5	7	3
115 021	Herrenberg, Stadt	3 072	1 678	1 394	3 070	1 677	1 393	788	591	865	763	7	23	17	16
115 022	Hildrizhausen	264	148	116	264	148	116	74	48	70	61	2	1	2	6
115 024	Holzgerlingen	907	513	394	904	512	392	209	158	294	225	2	5	7	4
115 053	Jettingen	481	262	219	479	260	219	111	89	142	126	2	3	5	1
115 028	Leonberg, Stadt	4 881	2 763	2 118	4 855	2 736	2 119	1 145	827	1 504	1 159	14	56	73	77
115 029	Magstadt	1 527	843	684	1 525	840	685	354	299	472	366	2	13	12	7
115 034	Mötzingen	332	187	145	332	187	145	94	74	89	67	2	4	2	—
115 037	Nufringen	320	170	150	319	169	150	77	64	89	80	2	4	1	2
115 041	Renningen, Stadt	1 519	873	646	1 517	871	646	369	253	480	370	4	10	18	13
115 042	Rutesheim	1 000	569	431	1 005	572	433	250	175	312	242	2	7	8	9
115 044	Schönaich	1 323	722	601	1 326	723	603	307	251	401	318	6	16	9	18
115 045	Sindelfingen, Stadt	9 986	5 857	4 129	9 968	5 835	4 133	2 181	1 675	3 503	2 228	35	99	116	131
115 046	Steinenbronn	544	300	244	542	299	243	122	101	171	134	2	5	4	3
115 048	Waldenbuch, Stadt	909	457	452	907	457	450	201	188	242	237	3	12	11	13
115 050	Weil der Stadt, Stadt	1 737	976	761	1 736	976	760	419	318	534	413	9	16	14	13
115 051	Weil im Schönbuch	1 039	571	468	1 041	571	470	227	190	333	261	3	11	8	8
115 052	Weissach	545	315	230	546	315	231	130	95	177	131	2	4	6	1
Zusammen		41 142	23 178	17 964	41 081	23 111	17 970	9 649	7 368	12 874	9 766	139	378	449	458
116	Esslingen														
116 081	Aichtal, Stadt	446	239	207	446	239	207	93	84	135	112	—	6	11	5
116 076	Aichwald	526	273	253	527	273	254	116	109	150	130	1	6	6	9
116 004	Altbach	755	437	318	754	434	320	167	126	259	184	1	1	7	9
116 005	Altdorf	42	26	16	44	28	16	13	5	15	10	—	1	—	—
116 006	Altenriet	131	68	63	131	68	63	29	28	35	32	1	3	3	—
116 007	Baltmannsweiler	486	280	206	486	281	205	114	80	161	117	1	3	5	5
116 008	Bemplingen	270	149	121	270	149	121	63	46	82	67	1	3	3	5
116 011	Beuren	260	150	110	259	149	110	72	38	73	67	1	2	3	3
116 012	Bissingen an der Teck	272	156	116	272	156	116	76	51	79	62	1	2	—	1
116 014	Deizisau	778	446	332	778	445	333	188	134	250	183	2	9	5	7
116 015	Denkendorf	1 369	840	529	1 367	838	529	312	214	509	297	8	12	9	6
116 016	Dettingen unter Teck	448	253	195	449	254	195	113	75	138	109	1	6	2	5
116 018	Erkenbrechtsweiler	75	46	29	75	46	29	19	12	27	17	—	—	—	—
116 019	Esslingen am Neckar, St.	14 439	8 425	6 014	14 410	8 391	6 019	3 497	2 394	4 620	3 271	80	163	194	191
116 077	Filderstadt, Stadt	4 191	2 370	1 821	4 184	2 364	1 820	960	734	1 336	978	11	50	57	58
116 020	Frickenhäusen	842	476	366	843	476	367	207	144	258	204	4	10	7	9
116 022	Großbottlingen	231	124	107	231	124	107	48	38	71	63	2	5	3	1
116 027	Hochdorf	302	169	133	302	169	133	75	48	88	82	—	1	6	2
116 029	Holzmaden	177	104	73	178	105	73	50	33	51	40	—	—	4	—
116 033	Kirchheim u. Teck, Stadt	4 297	2 441	1 856	4 299	2 443	1 856	1 087	764	1 295	1 000	17	53	44	39
116 035	Köngen	1 008	543	465	1 008	542	466	205	193	329	247	2	13	6	13
116 036	Kohlberg	111	60	51	111	60	51	28	21	32	29	—	1	—	—
116 078	Leinfeld.-Echterding., St.	3 553	2 002	1 551	3 555	2 000	1 555	803	599	1 134	844	13	37	50	75
116 079	Lenningen	803	479	324	804	481	323	155	139	317	171	4	9	5	4
116 037	Lichtenwald	154	73	81	154	73	81	29	34	41	46	1	1	2	—
116 041	Neckartailfingen	281	136	145	282	137	145	64	69	70	67	1	5	2	4
116 042	Neckartenzlingen	983	504	479	983	503	480	211	190	276	257	4	12	12	21
116 043	Neidlingen	110	52	58	110	52	58	22	27	27	29	1	1	2	1

Noch: **2. Ausländische Wohnbevölkerung und Bevölkerung am Ort der Hauptwohnung in den Gemeinden Baden-Württembergs am 25. Mai 1987 nach Familienstand und Geschlecht**

Schl.-Nr.	Gemeinde	Ausländische Wohnbevölkerung			Ausländische Bevölkerung am Ort der Hauptwohnung			Familienstand							
		ins-gesamt	männlich	weiblich	ins-gesamt	männlich	weiblich	ledig		verheiratet		verwitwet		geschieden	
								männlich	weiblich	männlich	weiblich	männlich	weiblich	männlich	weiblich
		1	2	3	4	5	6	7	8	9	10	11	12	13	14
116 046	Neuffen, Stadt	318	164	154	319	165	154	73	67	86	80	2	5	4	2
116 047	Neuhausen a.d.Fildern	880	491	389	882	494	388	228	165	252	200	3	11	11	12
116 048	Notzingen	145	77	68	146	78	68	30	31	46	35	—	2	2	—
116 049	Nürtingen, Stadt	4 303	2 404	1 899	4 305	2 404	1 901	1 035	790	1 289	1 022	19	50	61	39
116 050	Oberboihingen	342	205	137	342	205	137	90	44	110	89	1	1	4	3
116 053	Ohmden	103	52	51	103	52	51	26	25	25	26	—	—	1	—
116 080	Ostfildern, Stadt	2 776	1 578	1 198	2 774	1 577	1 197	679	473	863	651	12	32	23	41
116 054	Owen, Stadt	335	176	159	335	176	159	84	71	90	83	—	3	2	2
116 056	Plochingen, Stadt	2 129	1 278	851	2 132	1 281	851	528	341	721	463	8	18	24	29
116 058	Reichenbach a. d. Fils	1 074	600	474	1 073	599	474	237	177	349	280	6	9	7	8
116 063	Schlaitdorf	96	52	44	96	52	44	26	19	25	25	—	—	1	—
116 068	Unterensingen	427	245	182	427	245	182	98	68	139	104	3	3	5	7
116 070	Weilheim a.d.Teck, St.	945	535	410	939	529	410	206	145	314	248	3	12	6	5
116 071	Wendlingen a.Neckar, St.	2 218	1 256	962	2 217	1 255	962	549	376	681	534	4	17	21	35
116 072	Wernau (Neckar), Stadt	1 535	871	664	1 537	871	666	377	273	470	353	11	22	13	18
116 073	Wolfschlugen	333	192	141	332	191	141	72	53	114	79	1	1	4	8
	Zusammen	55 299	31 497	23 802	55 271	31 454	23 817	13 154	9 547	17 432	12 987	231	601	637	682
117	Göppingen														
117 001	Adelberg	74	42	32	75	42	33	17	10	25	21	—	1	—	1
117 002	Aichelberg	12	8	4	12	8	4	2	1	5	2	—	1	1	—
117 003	Albershausen	277	147	130	277	147	130	72	63	73	61	—	2	2	4
117 006	Bad Ditzingen	290	154	136	290	154	136	73	55	79	76	—	3	2	2
117 007	Bad Überkingen	97	58	39	96	57	39	26	15	30	20	—	3	1	1
117 009	Birenbach	83	44	39	83	44	39	24	15	18	21	1	—	1	3
117 010	Böhmekirch	244	132	112	244	132	112	58	50	68	59	2	3	4	—
117 011	Börtlingen	51	30	21	51	30	21	15	8	13	12	—	—	2	1
117 012	Boll	185	89	96	184	88	96	33	44	53	47	1	1	1	4
117 014	Deggingen	234	115	119	233	115	118	48	53	61	59	3	2	3	4
117 015	Donzdorf, Stadt	1 114	663	451	1 115	665	450	298	196	353	246	5	5	9	3
117 016	Drackenstein	8	5	3	8	5	3	—	—	—	—	—	—	—	—
117 017	Dürnau	100	55	45	100	55	45	21	16	33	27	—	—	1	2
117 018	Ebersbach a.d.Fils, St.	2 094	1 270	824	2 091	1 268	823	523	370	729	418	5	26	11	9
117 019	Eislingen/Fils, Stadt	2 530	1 427	1 103	2 529	1 426	1 103	616	486	770	577	10	19	30	21
117 020	Eschenbach	30	23	7	30	23	7	4	1	16	6	—	—	3	—
117 023	Gammelshausen	90	46	44	89	45	44	23	19	21	22	—	3	1	—
117 024	Geislingen a.d.St., St.	3 682	2 109	1 573	3 682	2 108	1 574	969	661	1 077	823	22	42	40	48
117 025	Gingen an der Fils	342	179	163	343	179	164	80	72	94	84	—	4	5	4
117 026	Göppingen, Stadt	6 762	3 740	3 022	6 761	3 741	3 020	1 674	1 286	1 964	1 568	32	75	71	91
117 028	Gruibingen	145	107	38	145	107	38	19	14	86	22	—	—	2	2
117 029	Hattenhofen	122	77	45	123	78	45	29	18	47	27	1	—	1	—
117 030	Heiningen	393	209	184	394	210	184	97	74	110	104	2	5	1	1
117 031	Hohenstadt	15	8	7	15	8	7	6	2	2	4	—	1	—	—
117 033	Kuchen	370	211	159	370	211	159	91	66	112	81	1	5	7	7
117 061	Lauterstein, Stadt	230	135	95	221	126	95	61	42	61	50	1	2	3	1
117 035	Mühlhausen im Tale	31	19	12	31	19	12	9	4	10	8	—	—	—	—
117 037	Ottenbach	96	44	52	97	44	53	20	31	24	22	—	—	—	—
117 038	Rechberghausen	218	109	109	218	109	109	42	46	63	58	1	5	3	—
117 042	Salach	973	516	457	971	514	457	219	190	288	240	1	12	6	15
117 043	Schlat	67	33	34	67	33	34	10	14	22	18	—	2	1	—
117 044	Schlierbach	395	236	159	395	236	159	99	65	134	94	—	—	3	—
117 049	Süßen	1 110	633	477	1 111	634	477	262	204	360	247	2	13	10	13
117 051	Uhingen	1 439	877	562	1 438	878	560	358	241	502	299	6	15	12	5
117 053	Wäschchenbeuren	124	63	61	124	63	61	29	32	32	29	1	—	1	—
117 055	Wangen	208	116	92	208	116	92	48	41	67	50	—	—	1	1
117 058	Wiesensteig, Stadt	309	177	132	308	176	132	93	51	82	78	—	—	1	3
117 060	Zell unter Aichelberg	109	67	42	109	67	42	22	17	43	23	1	—	1	2
	Zusammen	24 653	13 973	10 680	24 638	13 961	10 677	6 091	4 575	7 531	5 604	98	250	241	248
118	Ludwigsburg														
118 001	Affalterbach	257	136	121	258	137	121	54	47	80	65	1	7	2	2
118 003	Asperg, Stadt	1 481	849	632	1 484	851	633	369	261	455	345	7	12	20	15
118 006	Benningen am Neckar	507	285	222	507	285	222	125	94	156	123	—	3	4	2
118 007	Besigheim, Stadt	1 203	669	534	1 203	669	534	293	226	362	270	4	20	10	18
118 079	Bietighm.-Bissingen, St.	5 942	3 204	2 738	5 945	3 204	2 741	1 349	1 166	1 759	1 432	23	70	73	73
118 010	Bönnigheim, Stadt	894	489	405	893	488	405	225	185	254	201	5	11	4	8

Noch: 2. **Ausländische Wohnbevölkerung und Bevölkerung am Ort der Hauptwohnung in den Gemeinden Baden-Württembergs am 25. Mai 1987 nach Familienstand und Geschlecht**

Schl.-Nr.	Gemeinde	Ausländische Wohnbevölkerung			Ausländische Bevölkerung am Ort der Hauptwohnung			Familienstand							
		ins-gesamt	männlich	weiblich	ins-gesamt	männlich	weiblich	ledig		verheiratet		verwitwet		geschieden	
								männlich	weiblich	männlich	weiblich	männlich	weiblich	männlich	weiblich
		1	2	3	4	5	6	7	8	9	10	11	12	13	14
118 011	Ditzingen, Stadt	2 746	1 603	1 143	2 744	1 598	1 146	670	442	877	642	13	27	38	35
118 012	Eberdingen	537	300	237	538	301	237	154	107	140	124	2	3	5	3
118 014	Erdmannhausen	456	243	213	455	242	213	112	91	126	117	2	4	2	1
118 015	Erligheim	223	118	105	222	118	104	55	53	61	49	—	1	2	1
118 078	Freiberg am Neckar, St.	1 297	742	555	1 296	740	556	330	229	392	302	3	10	15	15
118 016	Freudental	118	66	52	118	66	52	23	20	42	27	—	4	1	1
118 018	Gemrigheim	454	240	214	455	241	214	108	81	131	125	—	4	2	4
118 019	Gerlingen, Stadt	1 702	950	752	1 702	950	752	403	267	508	428	9	20	30	37
118 021	Großbottwar, Stadt	722	417	305	722	417	305	207	117	207	180	1	4	2	4
118 027	Hemmingen	674	379	295	676	380	296	162	104	203	173	1	7	14	12
118 028	Hessigheim	202	114	88	202	114	88	60	36	53	51	—	1	1	—
118 077	Ingersheim	519	289	230	516	286	230	121	84	161	137	1	6	3	3
118 040	Kirchheim am Neckar	733	394	339	730	391	339	173	130	209	191	2	14	7	4
118 080	Kortal-Münchingen, St.	2 223	1 291	932	2 219	1 286	933	571	384	686	516	8	20	21	13
118 046	Kornwestheim, Stadt	5 048	2 867	2 181	5 051	2 866	2 185	1 294	900	1 506	1 169	12	56	54	60
118 047	Löchgau	453	243	210	453	243	210	108	88	129	116	2	4	4	2
118 048	Ludwigsburg, Stadt	12 528	7 037	5 491	12 529	7 040	5 489	2 952	2 187	3 807	2 891	63	197	218	214
118 049	Marbach am Neckar, St.	1 313	722	591	1 312	719	593	337	244	363	324	4	15	15	10
118 050	Markgröningen, Stadt	2 245	1 267	978	2 247	1 269	978	552	415	690	523	15	20	12	20
118 051	Möglingen	1 007	576	431	1 009	576	433	203	173	358	241	5	10	10	9
118 053	Mundelsheim	358	199	159	358	199	159	95	76	100	78	—	—	4	5
118 054	Murr	385	213	172	385	213	172	80	75	128	91	1	4	4	2
118 059	Oberriexingen, Stadt	163	88	75	164	89	75	34	32	54	42	—	1	1	—
118 060	Oberstenfeld	780	428	352	780	428	352	192	164	234	181	1	3	1	4
118 063	Pleidelsheim	682	381	301	682	381	301	174	122	200	166	—	7	7	6
118 081	Remseck am Neckar	2 061	1 136	925	2 059	1 133	926	444	368	657	509	10	22	22	27
118 076	Sachsenheim, Stadt	1 819	1 017	802	1 818	1 016	802	480	349	522	421	4	22	10	10
118 067	Schwieberdingen	987	550	437	989	553	436	223	170	320	247	—	7	10	12
118 068	Sersheim	457	255	202	457	255	202	125	98	127	100	—	2	3	2
118 070	Steinheim a.d. Murr, St.	779	420	359	780	421	359	192	150	223	198	2	4	4	7
118 071	Tamm	975	530	445	975	530	445	234	177	280	248	2	10	14	10
118 073	Vaihingen a.d. Enz, St.	2 797	1 648	1 149	2 797	1 647	1 150	734	475	879	614	8	37	26	24
118 074	Walheim	305	173	132	306	174	132	69	49	99	76	1	3	5	4
Zusammen		58 032	32 528	25 504	58 036	32 516	25 520	14 086	10 436	17 538	13 733	212	672	680	679
119	Rems-Murr-Kreis														
119 001	Alfdorf	315	160	155	315	160	155	80	68	75	84	—	1	5	2
119 003	Allmersbach im Tal	125	72	53	126	72	54	26	20	44	31	1	3	1	—
119 004	Althütte	62	31	31	62	31	31	11	13	19	17	—	—	1	1
119 087	Aspach	296	171	125	295	169	126	70	46	94	68	1	7	4	5
119 006	Auenwald	150	78	72	150	78	72	26	27	47	43	1	—	4	2
119 008	Backnang, Stadt	3 894	2 163	1 731	3 893	2 163	1 730	989	713	1 126	930	13	35	35	52
119 089	Berglen	233	134	99	233	134	99	60	42	70	51	—	6	4	—
119 018	Burgstetten	172	97	75	172	97	75	41	26	55	45	—	2	1	2
119 020	Fellbach, Stadt	5 427	3 087	2 340	5 423	3 083	2 340	1 295	913	1 716	1 314	16	58	56	55
119 024	Großlerlach	35	20	15	36	21	15	12	5	9	10	—	—	—	—
119 037	Kaisersbach	71	39	32	71	39	32	19	15	20	17	—	—	—	—
119 093	Kernen im Remstal	1 096	656	440	1 097	656	441	255	165	382	252	5	11	14	13
119 038	Kirchberg an der Murr	245	137	108	245	137	108	60	40	74	63	1	3	2	2
119 041	Korb	810	459	351	809	458	351	189	131	258	199	4	9	7	12
119 042	Leutenbach	708	410	298	708	410	298	161	110	239	178	1	6	9	4
119 044	Murrhardt, Stadt	1 242	711	531	1 244	712	532	344	218	349	287	5	17	14	10
119 053	Oppenweiler	360	198	162	360	198	162	86	70	105	86	6	3	1	3
119 055	Plüderhausen	1 026	575	451	1 028	577	451	254	172	316	253	1	9	6	17
119 090	Remshalden	950	553	397	953	556	397	238	157	304	215	2	12	12	13
119 061	Rudersberg	717	406	311	717	406	311	155	130	240	172	1	4	10	5
119 067	Schorndorf, Stadt	3 889	2 185	1 704	3 898	2 193	1 705	916	657	1 215	936	10	50	52	62
119 068	Schwaikheim	1 126	628	498	1 126	628	498	258	189	353	285	7	10	10	14
119 069	Spiegelberg	37	21	16	38	22	16	8	7	12	8	1	—	1	1
119 075	Sulzbach an der Murr	337	186	151	339	187	152	80	63	95	83	3	3	9	3
119 076	Urbach	709	392	317	709	392	317	166	144	220	163	2	3	4	7
119 079	Waiblingen, Stadt	6 196	3 485	2 711	6 195	3 483	2 712	1 530	1 080	1 841	1 470	19	77	93	85
119 091	Weinstadt, Stadt	2 205	1 242	963	2 209	1 245	964	538	385	673	533	4	22	30	24
119 083	Weissach im Tal	203	123	80	203	123	80	60	28	58	47	—	1	5	4
119 084	Welzheim, Stadt	1 023	564	459	1 019	561	458	261	196	284	239	1	7	15	16
119 085	Winnenden, Stadt	2 533	1 438	1 095	2 539	1 441	1 098	639	443	757	598	7	41	38	16

Noch: **2. Ausländische Wohnbevölkerung und Bevölkerung am Ort der Hauptwohnung in den Gemeinden Baden-Württembergs am 25. Mai 1987 nach Familienstand und Geschlecht**

Schl.-Nr.	Gemeinde	Ausländische Wohnbevölkerung			Ausländische Bevölkerung am Ort der Hauptwohnung			Familienstand							
								ledig		verheiratet		verwitwet		geschieden	
		ins-gesamt	männlich	weiblich	ins-gesamt	männlich	weiblich	männlich	weiblich	männlich	weiblich	männlich	weiblich	männlich	weiblich
		1	2	3	4	5	6	7	8	9	10	11	12	13	14
119 086	Winterbach	485	265	220	485	265	220	120	80	141	129	1	5	3	6
	Zusammen	36 677	20 686	15 991	36 697	20 697	16 000	8 947	6 353	11 191	8 806	113	405	446	436
	Region Mittlerer Neckar	313 662	177 875	135 787	313 449	177 620	135 829	75 210	55 384	96 856	72 317	1 305	3 588	4 249	4 540
Region Franken															
Stadtkreis															
121 000	Heilbronn, Stadt	14 353	7 986	6 367	14 371	7 997	6 374	3 589	2 778	4 105	3 163	58	200	245	233
Landkreise															
125	Heilbronn														
125 001	Abstatt	139	73	66	139	73	66	31	24	41	39	—	1	1	2
125 005	Bad Friedrichshall, St.	1 145	664	481	1 143	662	481	330	211	313	249	6	9	13	12
125 006	Bad Rappenau, Stadt	847	472	375	847	473	374	216	159	237	188	4	16	16	11
125 007	Bad Wimpfen, Stadt	511	289	222	510	288	222	146	105	136	108	2	6	4	3
125 008	Beilstein, Stadt	487	272	215	487	272	215	103	99	160	108	1	5	8	3
125 013	Brackenheim, Stadt	650	354	296	650	354	296	166	118	180	165	2	5	6	8
125 017	Cleebronn	150	72	78	150	72	78	39	33	33	40	—	2	—	3
125 021	Eberstadt	224	119	105	223	118	105	73	57	43	44	—	3	2	1
125 024	Ellhofen	130	73	57	131	74	57	34	22	38	30	1	3	1	2
125 026	Eppingen, Stadt	1 006	565	441	1 007	565	442	275	180	273	239	2	10	15	13
125 027	Erlenbach	254	135	119	256	137	119	67	55	66	63	—	—	4	1
125 030	Flein	224	125	99	223	124	99	52	40	69	54	1	2	2	3
125 034	Gemmingen	267	148	119	268	149	119	71	49	75	61	1	5	2	4
125 038	Güglingen, Stadt	798	432	366	799	432	367	214	162	216	196	—	5	2	4
125 039	Gundelsheim, Stadt	400	198	202	399	197	202	84	84	111	106	—	4	2	8
125 111	Hardthausen am Kocher	146	79	67	145	78	67	41	32	36	32	—	1	1	2
125 046	Ilsfeld	513	271	242	512	270	242	116	102	146	129	2	6	6	5
125 047	Ittlingen	157	86	71	157	86	71	46	37	40	33	—	1	—	—
125 048	Jagsthausen	46	27	19	46	27	19	12	12	13	7	—	—	2	—
125 049	Kirchardt	616	310	306	615	309	306	170	164	135	129	3	10	1	3
125 113	Langenbrettach	73	39	34	73	39	34	13	14	24	20	—	—	2	—
125 056	Lauffen am Neckar, St.	870	469	401	868	467	401	208	178	240	204	2	9	17	10
125 057	Lehensteinsfeld	68	32	36	68	32	36	14	22	18	14	—	—	—	—
125 058	Leingarten	419	220	199	419	220	199	96	94	118	100	—	1	6	4
125 059	Löwenstein, Stadt	54	26	28	54	26	28	7	8	17	14	—	—	2	6
125 061	Massenbachhausen	254	132	122	254	132	122	58	55	71	64	1	1	2	2
125 063	Möckmühl, Stadt	334	176	158	332	174	158	79	66	94	85	—	5	1	2
125 065	Neckarsulm, Stadt	3 826	2 172	1 654	3 806	2 152	1 654	917	733	1 195	855	9	27	31	39
125 066	Neckarwestheim	245	184	61	173	112	61	37	23	69	35	1	2	5	1
125 068	Neudenau, Stadt	276	147	129	276	146	130	82	65	62	59	—	3	2	3
125 069	Neuenstadt a.Kocher, St.	483	269	214	483	269	214	132	98	133	110	—	3	4	3
125 074	Nordheim	507	282	225	508	283	225	143	97	133	120	2	4	5	4
125 110	Obersulm	683	372	311	683	373	310	177	139	192	158	1	5	3	8
125 078	Oedheim	288	163	125	288	163	125	92	59	68	62	1	2	2	2
125 079	Offenau	212	115	97	213	116	97	55	40	60	52	—	1	1	4
125 081	Pfaffenhofen	234	124	110	235	125	110	51	46	71	60	—	2	3	2
125 084	Roigheim	58	31	27	58	31	27	15	16	16	9	—	1	—	1
125 086	Schwaigern, Stadt	804	441	363	805	441	364	216	166	209	179	2	13	14	6
125 087	Siegelsbach	91	50	41	90	49	41	23	21	24	19	—	1	2	—
125 094	Talheim	175	97	78	174	96	78	43	35	49	41	—	1	4	1
125 096	Unteresesheim	169	81	88	170	82	88	38	36	42	44	—	4	2	4
125 098	Untergruppenbach	332	180	152	331	179	152	75	64	98	80	1	5	5	3
125 102	Weinsberg, Stadt	675	370	305	670	366	304	176	121	183	162	1	11	6	10
125 103	Widdern, Stadt	39	19	20	39	19	20	8	10	11	8	—	1	—	1
125 107	Wüstenrot	84	42	42	85	43	42	13	14	28	24	1	3	1	1
125 108	Zaberfeld	244	118	126	245	119	126	56	60	62	61	1	3	—	2
	Zusammen	20 207	11 115	9 092	20 107	11 014	9 093	5 110	4 025	5 648	4 659	48	202	208	207
126	Hohenlohekreise														
126 011	Bretzfeld	226	116	110	227	117	110	50	56	61	50	2	1	4	3
126 020	Dörzbach	12	6	6	12	6	6	2	2	3	2	—	1	1	1
126 028	Forchtenberg, Stadt	230	132	98	230	132	98	67	38	61	59	—	—	4	1
126 039	Ingelfingen, Stadt	247	132	115	247	132	115	63	42	68	63	—	3	1	7

Noch: **2. Ausländische Wohnbevölkerung und Bevölkerung am Ort der Hauptwohnung in den Gemeinden Baden-Württembergs am 25. Mai 1987 nach Familienstand und Geschlecht**

Schl.-Nr.	Gemeinde	Ausländische Wohnbevölkerung			Ausländische Bevölkerung am Ort der Hauptwohnung			Familienstand							
		ins-gesamt	männlich	weiblich	ins-gesamt	männlich	weiblich	ledig		verheiratet		verwitwet		geschieden	
								männlich	weiblich	männlich	weiblich	männlich	weiblich	männlich	weiblich
		1	2	3	4	5	6	7	8	9	10	11	12	13	14
126 045	Krautheim, Stadt	84	43	41	84	43	41	15	25	25	14	1	1	2	1
126 046	Künzelsau, Stadt	848	456	392	850	458	392	204	162	241	201	2	17	11	12
126 047	Kupferzell	129	64	65	129	64	65	30	24	33	37	—	2	1	2
126 056	Mulfingen	65	34	31	65	34	31	20	11	13	18	1	—	—	2
126 058	Neuenstein, Stadt	288	156	132	288	156	132	73	59	78	68	1	4	4	1
126 060	Niedernhall, Stadt	214	123	91	215	123	92	59	35	60	52	—	1	4	4
126 066	Öhringen, Stadt	1 445	776	669	1 448	777	671	346	272	412	356	5	21	14	22
126 069	Pfedelbach	190	101	89	190	101	89	45	37	53	47	—	4	3	1
126 072	Schöntal	86	44	42	87	44	43	15	12	27	28	1	2	1	1
126 085	Waldenburg, Stadt	90	52	38	90	52	38	24	17	28	18	—	2	—	1
126 086	Weißbach	177	97	80	176	96	80	43	32	52	46	1	2	—	—
126 094	Zweiflingen	13	10	3	13	10	3	6	1	3	1	—	—	1	1
	Zusammen	4 344	2 342	2 002	4 351	2 345	2 006	1 062	825	1 218	1 060	14	61	51	60
127	Schwäbisch Hall														
127 008	Blaufelden	72	44	28	72	44	28	21	11	22	16	1	—	—	1
127 009	Braunsbach	33	18	15	33	18	15	8	3	10	12	—	—	—	—
127 012	Bühlertann	58	32	26	61	35	26	17	14	16	10	—	—	2	2
127 013	Bühlerzell	18	9	9	18	9	9	4	3	5	6	—	—	—	—
127 014	Crailsheim, Stadt	1 302	726	576	1 297	719	578	321	250	378	284	5	27	15	17
127 102	Fichtenau	24	15	9	24	15	9	8	5	7	4	—	—	—	—
127 023	Fichtenberg	84	49	35	83	49	34	16	13	28	21	1	—	4	—
127 103	Frankenhardt	22	14	8	23	14	9	6	3	8	5	—	—	—	1
127 025	Gaildorf, Stadt	1 284	711	573	1 285	711	574	341	244	359	312	4	14	7	4
127 032	Gerabronn, Stadt	137	78	59	137	78	59	29	19	44	35	3	2	2	3
127 043	Ilshofen, Stadt	242	114	128	242	114	128	54	58	60	62	—	4	—	4
127 046	Kirchberg a.d. Jagst, St.	78	41	37	78	41	37	23	14	16	17	2	5	—	1
127 101	Kreßberg	32	17	15	32	17	15	6	5	11	10	—	—	—	—
127 047	Langenburg, Stadt	47	25	22	46	24	22	10	7	14	14	—	1	—	—
127 052	Mainhardt	77	44	33	77	44	33	24	14	19	16	1	1	—	2
127 056	Michelbach an der Bilz	56	29	27	57	29	28	14	11	14	15	—	1	1	1
127 059	Michelfeld	55	35	20	57	37	20	14	5	21	13	—	1	2	1
127 062	Oberrot	218	117	101	217	117	100	56	51	60	49	—	—	1	—
127 063	Obersontheim	101	48	53	101	48	53	25	22	27	1	1	—	—	—
127 100	Rosengarten	148	87	61	148	87	61	33	24	53	36	—	1	1	—
127 071	Rot am See	118	64	54	119	65	54	30	27	32	27	1	—	2	—
127 073	Satteldorf	60	35	25	61	36	25	10	13	26	12	—	—	—	—
127 075	Schrozberg, Stadt	215	110	105	215	110	105	45	42	64	57	—	3	1	3
127 076	Schwäbisch Hall, Stadt	2 089	1 226	863	2 089	1 223	866	620	339	561	472	11	26	31	29
127 104	Stimpfach	76	34	42	76	34	42	13	22	19	18	1	1	1	1
127 079	Sulzbach-Laufen	55	32	23	56	32	24	14	12	17	12	1	—	—	—
127 086	Untermünkheim	40	18	22	40	18	22	9	8	9	12	—	1	—	1
127 089	Vellberg, Stadt	234	122	112	234	122	112	64	47	56	56	—	5	2	4
127 091	Wallhausen	51	26	25	56	31	25	17	15	14	9	—	1	—	—
127 099	Wolpertshausen	19	14	5	19	14	5	4	1	10	4	—	—	—	—
	Zusammen	7 045	3 934	3 111	7 053	3 935	3 118	1 856	1 305	1 975	1 643	32	95	72	75
128	Main-Tauber-Kreis														
128 138	Ahorn	8	4	4	9	5	4	—	—	—	—	—	—	—	—
128 006	Assamstadt	11	6	5	11	6	5	—	—	—	—	—	—	—	—
128 007	Bad Mergentheim, Stadt	843	427	416	852	437	415	182	175	232	198	4	20	19	22
128 014	Boxberg, Stadt	114	57	57	116	57	59	25	29	29	26	1	2	2	2
128 020	Creglingen, Stadt	36	21	15	36	21	15	11	4	8	11	—	—	2	—
128 039	Freudenberg, Stadt	197	109	88	197	109	88	53	42	55	43	—	2	1	1
128 045	Großrinderfeld	57	31	26	57	31	26	21	14	10	10	—	1	—	1
128 047	Grünsfeld, Stadt	19	12	7	19	12	7	4	2	7	5	—	—	1	—
128 058	Igersheim	59	31	28	60	32	28	12	14	19	14	—	—	1	—
128 061	Königheim	13	10	3	13	10	3	5	—	4	3	—	—	1	—
128 064	Külsheim, Stadt	109	61	48	110	62	48	30	17	30	30	1	1	1	—
128 139	Lauda-Königshofen, St.	586	326	260	589	328	261	169	105	154	147	2	5	3	4
128 082	Niederstetten, Stadt	56	26	30	57	26	31	9	9	16	18	—	2	1	2
128 115	Tauberbischofsheim, St.	513	272	241	517	276	241	140	122	127	109	3	7	6	3
128 126	Weikersheim, Stadt	103	56	47	104	57	47	25	12	28	30	2	4	2	1
128 128	Werbach	72	33	39	72	33	39	15	17	17	20	—	2	1	—
128 131	Wertheim, Stadt	1 051	582	469	1 058	585	473	279	199	294	250	2	12	10	12
128 137	Wittighausen	6	4	2	6	4	2	—	—	—	—	—	—	—	—
	Zusammen	3 853	2 068	1 785	3 883	2 091	1 792	988	765	1 037	920	15	58	51	49

Noch: 2. Ausländische Wohnbevölkerung und Bevölkerung am Ort der Hauptwohnung in den Gemeinden Baden-Württembergs
am 25. Mai 1987 nach Familienstand und Geschlecht

Schl.-Nr.	Gemeinde	Ausländische Wohnbevölkerung			Ausländische Bevölkerung am Ort der Hauptwohnung			Familienstand							
		ins-gesamt	männ-lich	weib-lich	ins-gesamt	männ-lich	weib-lich	ledig		verheiratet		verwitwet		geschieden	
								männ-lich	weib-lich	männ-lich	weib-lich	männ-lich	weib-lich	männ-lich	weib-lich
		1	2	3	4	5	6	7	8	9	10	11	12	13	14
Region Franken		49 802	27 445	22 357	49 765	27 382	22 383	12 605	9 698	13 983	11 445	167	616	627	624
Region Ostwürttemberg															
Landkreise															
135	Heidenheim														
135 010	Dischingen	77	51	26	79	53	26	22	8	30	17	1	1	—	—
135 015	Gerstetten	433	253	180	438	257	181	120	81	132	93	—	4	5	3
135 016	Giengen a.d.Brenz, St.	2 444	1 348	1 096	2 450	1 355	1 095	592	461	736	583	8	27	19	24
135 019	Heidenheim a.d.Brenz, St.	5 121	2 774	2 347	5 135	2 783	2 352	1 229	1 025	1 470	1 187	17	56	67	84
135 020	Herbrechtingen, Stadt	955	510	445	956	511	445	243	188	260	234	4	12	4	11
135 021	Hermaringen	111	57	54	111	57	54	26	26	30	26	—	1	1	1
135 025	Königsbronn	303	169	134	307	172	135	59	50	107	75	1	3	5	7
135 026	Nattheim	149	73	76	151	74	77	27	34	44	41	—	—	3	2
135 027	Niederstotzingen, Stadt	159	86	73	159	86	73	36	36	48	34	—	2	2	1
135 031	Sontheim an der Brenz	520	287	233	520	287	233	149	118	133	110	3	3	2	2
135 032	Steinheim am Albuch	246	131	115	246	131	115	64	43	64	66	—	3	3	3
	Zusammen	10 518	5 739	4 779	10 552	5 766	4 786	2 567	2 070	3 054	2 466	34	112	111	138
136	Ostalbkreis														
136 088	Aalen, Stadt	5 041	2 813	2 228	5 043	2 808	2 235	1 330	1 020	1 397	1 090	20	66	61	59
136 002	Abtsgmünd	106	54	52	106	54	52	25	21	29	30	—	1	—	—
136 003	Adelmannsfelden	11	5	6	11	5	6	—	—	—	—	—	—	—	—
136 007	Bartholomä	19	10	9	19	10	9	5	2	5	5	—	2	—	—
136 009	Böbingen an der Rems	148	92	56	147	91	56	40	22	50	33	—	1	1	—
136 010	Bopfingen, Stadt	539	284	255	541	284	257	141	121	137	125	1	4	5	7
136 015	Durlangen	201	107	94	202	108	94	50	46	56	44	—	4	2	—
136 018	Ellenberg	8	3	5	8	3	5	—	—	—	—	—	—	—	—
136 019	Ellwangen (Jagst), St.	752	423	329	754	426	328	233	148	184	159	6	9	3	12
136 020	Eschach	40	21	19	40	21	19	8	10	13	9	—	—	—	—
136 021	Essingen	173	97	76	173	97	76	46	32	47	42	—	2	4	—
136 024	Göggingen	93	44	49	93	44	49	20	20	23	26	—	1	1	2
136 027	Gschwend	133	78	55	133	77	56	26	27	45	28	1	—	5	1
136 028	Heubach, Stadt	937	506	431	938	507	431	209	185	286	230	3	9	9	7
136 029	Heuchlingen	68	30	38	70	32	38	15	19	17	17	—	1	—	1
136 033	Hüttlingen	142	76	66	142	76	66	29	26	45	33	1	4	1	3
136 034	Igglingen	62	29	33	62	29	33	14	17	15	13	—	2	—	1
136 035	Jagstzell	16	11	5	16	11	5	4	—	7	5	—	—	—	—
136 037	Kirchheim am Ries	39	19	20	38	19	19	10	9	9	10	—	—	—	—
136 038	Lauchheim, Stadt	87	53	34	87	53	34	21	12	28	21	1	—	3	1
136 040	Leinzell	184	101	83	185	102	83	52	44	49	37	1	2	—	—
136 042	Lorch, Stadt	987	583	404	989	585	404	266	151	312	237	1	7	6	9
136 043	Mögglingen	154	80	74	154	80	74	30	30	48	40	—	2	2	2
136 044	Mutlangen	302	155	147	304	157	147	65	61	88	73	—	7	4	6
136 045	Neresheim, Stadt	242	144	98	242	144	98	63	46	79	47	—	2	2	3
136 046	Neuler	12	7	5	12	7	5	3	—	4	5	—	—	—	—
136 049	Obergröningen	9	4	5	9	4	5	—	—	—	—	—	—	—	—
136 050	Oberkochen, Stadt	511	291	220	511	291	220	135	87	141	117	5	8	10	8
136 089	Rainau	51	36	15	51	36	15	16	3	19	9	1	3	—	—
136 087	Riesbürg	6	2	4	6	2	4	—	—	—	—	—	—	—	—
136 060	Rosenberg	53	34	19	53	34	19	15	8	18	10	1	1	—	—
136 061	Ruppertsshofen	45	24	21	45	24	21	10	13	14	8	—	—	—	—
136 062	Schechingen	32	16	16	32	16	16	8	9	6	7	—	—	2	—
136 065	Schwäbisch Gmünd, St.	6 489	3 687	2 802	6 493	3 687	2 806	1 734	1 236	1 854	1 428	28	67	71	75
136 066	Spraitbach	92	47	45	92	47	45	17	16	27	23	—	4	3	2
136 068	Stödtlen	6	3	3	6	3	3	—	—	—	—	—	—	—	—
136 070	Täferrot	67	38	29	67	38	29	19	14	19	13	—	2	—	—
136 071	Tannhausen	1	1	—	1	1	—	—	—	—	—	—	—	—	—
136 075	Unterschneidheim	12	9	3	12	9	3	1	1	8	2	—	—	—	—
136 079	Waldstetten	286	155	131	287	156	131	62	52	91	72	2	2	1	5
136 082	Westhausen	137	73	64	137	73	64	31	28	40	33	—	2	2	1
136 084	Wört	25	22	3	26	23	3	19	1	4	2	—	—	—	—
	Zusammen	18 318	10 267	8 051	18 337	10 274	8 063	4 780	3 545	5 224	4 095	72	217	198	206

Noch: **2. Ausländische Wohnbevölkerung und Bevölkerung am Ort der Hauptwohnung in den Gemeinden Baden-Württembergs am 25. Mai 1987 nach Familienstand und Geschlecht**

Schl.-Nr.	Gemeinde	Ausländische Wohnbevölkerung			Ausländische Bevölkerung am Ort der Hauptwohnung			Familienstand							
		ins-gesamt	männ-lich	weib-lich	ins-gesamt	männ-lich	weib-lich	ledig		verheiratet		verwitwet		geschieden	
								männ-lich	weib-lich	männ-lich	weib-lich	männ-lich	weib-lich	männ-lich	weib-lich
		1	2	3	4	5	6	7	8	9	10	11	12	13	14
	Region Ostwürttemberg	28 836	16 006	12 830	28 889	16 040	12 849	7 347	5 615	8 278	6 561	106	329	309	344
	Regierungsbezirk Stuttgart	392 300	221 326	170 974	392 103	221 042	171 061	95 162	70 697	119 117	90 323	1 578	4 533	5 185	5 508

Noch: **2. Ausländische Wohnbevölkerung und Bevölkerung am Ort der Hauptwohnung in den Gemeinden Baden-Württembergs am 25. Mai 1987 nach Familienstand und Geschlecht**

Schl.-Nr.	Gemeinde	Ausländische Wohnbevölkerung			Ausländische Bevölkerung am Ort der Hauptwohnung			Familienstand							
								ledig		verheiratet		verwitwet		geschieden	
		ins-gesamt	männ-lich	weib-lich	ins-gesamt	männ-lich	weib-lich	männ-lich	weib-lich	männ-lich	weib-lich	männ-lich	weib-lich	männ-lich	weib-lich
		1	2	3	4	5	6	7	8	9	10	11	12	13	14

Regierungsbezirk Karlsruhe

Region Mittlerer Oberrhein

Stadtkreise															
211 000	Baden-Baden, Stadt	3 919	2 107	1 812	3 932	2 117	1 815	935	738	1 062	830	24	138	96	109
212 000	Karlsruhe, Stadt	24 584	13 907	10 677	24 549	13 875	10 674	6 416	4 447	6 809	5 337	137	380	513	510
Landkreise															
215	Karlsruhe														
215 100	Bad Schönborn	902	482	420	903	481	422	231	191	243	212	3	15	4	4
215 007	Bretten, Stadt	2 570	1 413	1 157	2 572	1 413	1 159	611	484	767	617	7	24	28	34
215 009	Bruchsal, Stadt	3 165	1 791	1 374	3 161	1 788	1 373	851	556	906	746	6	30	25	41
215 111	Dettenheim	141	73	68	141	73	68	31	26	40	38	—	2	2	2
215 102	Eggenstein-Leopoldshf.	652	354	298	656	358	298	150	107	197	174	2	3	9	14
215 017	Ettlingen, Stadt	3 214	1 823	1 391	3 215	1 822	1 393	803	551	974	755	10	45	35	42
215 021	Forst	228	127	101	229	128	101	56	32	69	60	—	3	3	6
215 025	Gondelsheim	118	70	48	118	70	48	32	18	38	26	—	3	—	1
215 099	Graben-Neudorf	466	265	201	466	265	201	99	89	155	103	4	5	7	4
215 029	Hambrücken	107	55	52	107	55	52	22	23	27	29	4	—	2	—
215 096	Karlsbad	689	369	320	691	371	320	163	126	196	178	2	7	10	9
215 103	Karlsdorf-Neuthard	411	233	178	413	235	178	106	65	121	104	2	2	6	7
215 097	Kraichtal, Stadt	795	421	374	794	420	374	217	184	195	179	3	8	5	3
215 039	Kronau	197	102	95	196	101	95	52	33	48	56	—	3	1	3
215 040	Kürnbach	247	125	122	246	124	122	57	51	67	66	—	4	—	1
215 105	Linkenheim-Hochstetten	879	457	422	885	460	425	196	184	254	224	2	9	8	8
215 046	Malsch	579	307	272	580	308	272	117	117	183	143	4	9	4	3
215 047	Marxzell	143	78	65	146	80	66	25	17	53	45	1	2	1	2
215 059	Oberderdingen	1 046	557	489	1 047	558	489	239	205	305	262	2	7	12	15
215 107	Oberhausen-Rheinhausen	354	200	154	355	201	154	88	61	107	87	1	1	5	5
215 064	Östringen, Stadt	659	370	289	657	369	288	188	143	171	136	2	4	8	5
215 101	Pfinztal	706	383	323	711	388	323	164	131	214	180	2	7	8	5
215 066	Philippsburg, Stadt	1 330	733	597	1 324	728	596	333	292	378	288	4	8	13	8
215 108	Rheinstetten	715	398	317	717	401	316	172	120	210	178	6	9	13	9
215 109	Stutensee	1 026	580	446	1 029	581	448	256	180	307	244	2	11	16	13
215 082	Sulzfeld	316	162	154	316	162	154	73	67	85	72	1	5	3	10
215 084	Ubstadt-Weiher	272	145	127	274	146	128	72	60	69	60	—	5	5	3
215 106	Waghäusel, Stadt	1 107	615	492	1 107	615	492	280	225	325	252	4	8	6	7
215 110	Waldbronn	764	400	364	765	401	364	161	142	226	203	6	12	8	7
215 089	Walzbachtal	273	149	124	274	148	126	62	49	81	74	3	3	2	—
215 090	Weingarten (Baden)	308	166	142	307	166	141	65	58	94	79	—	2	7	2
215 094	Zaisenhausen	73	41	32	73	41	32	16	10	25	20	—	—	—	2
Zusammen		24 452	13 444	11 008	24 475	13 457	11 018	5 988	4 597	7 130	5 890	83	256	256	275
216 Rastatt															
216 002	Au am Rhein	29	15	14	29	15	14	6	3	9	10	—	1	—	—
216 005	Bietigheim	149	85	64	149	85	64	32	21	49	39	—	3	4	1
216 006	Bischweier	172	99	73	171	98	73	37	36	57	35	2	1	2	1
216 007	Bühl, Stadt	1 581	850	731	1 566	849	717	386	314	433	362	10	28	20	13
216 008	Bühlertal	408	223	185	408	223	185	108	78	108	93	2	5	5	9
216 009	Durmersheim	545	328	217	544	327	217	145	86	172	121	2	5	8	5
216 012	Elchesheim-Illingen	35	24	11	35	24	11	7	1	13	8	1	—	3	2
216 013	Forbach	361	188	173	362	189	173	89	80	96	86	1	5	3	2
216 015	Gaggenau, Stadt	3 096	1 780	1 316	3 103	1 784	1 319	762	486	971	775	11	30	40	28
216 017	Gernsbach, Stadt	999	565	434	1 000	566	434	231	185	314	225	10	12	11	12
216 022	Hügelsheim	35	18	17	35	18	17	9	6	8	10	—	—	1	1
216 023	Iffezheim	149	87	62	149	87	62	36	26	48	32	1	4	2	—
216 024	Kuppenheim, Stadt	476	270	206	477	270	207	112	73	150	121	1	6	7	7
216 028	Lichtenau, Stadt	294	165	129	294	165	129	72	58	84	68	4	1	5	2
216 029	Loffenau	124	73	51	125	74	51	28	21	43	28	1	1	2	1
216 033	Muggensturm	218	119	99	219	119	100	47	43	70	48	—	8	2	1
216 039	Ötigheim	99	47	52	99	47	52	21	22	25	28	—	1	1	1
216 041	Ottersweier	191	111	80	191	110	81	43	33	60	38	4	6	3	4
216 043	Rastatt, Stadt	2 938	1 666	1 272	2 934	1 664	1 270	754	529	839	634	23	45	48	62
216 063	Rheinmünster	120	59	61	121	59	62	19	24	37	37	2	1	1	—

Noch: 2. Ausländische Wohnbevölkerung und Bevölkerung am Ort der Hauptwohnung in den Gemeinden Baden-Württembergs am 25. Mai 1987 nach Familienstand und Geschlecht

Schl.-Nr.	Gemeinde	Ausländische Wohnbevölkerung			Ausländische Bevölkerung am Ort der Hauptwohnung			Familienstand							
		ins-gesamt	männ-lich	weib-lich	ins-gesamt	männ-lich	weib-lich	ledig		verheiratet		verwitwet		geschieden	
								männ-lich	weib-lich	männ-lich	weib-lich	männ-lich	weib-lich	männ-lich	weib-lich
		1	2	3	4	5	6	7	8	9	10	11	12	13	14
216 049	Sinzheim	349	187	162	352	190	162	87	55	99	92	—	7	4	8
216 052	Steinmauern	91	48	43	91	48	43	19	16	27	24	1	2	1	1
216 059	Weisenbach	176	86	90	176	86	90	34	44	50	44	—	2	2	—
	Zusammen	12 635	7 093	5 542	12 630	7 097	5 533	3 084	2 240	3 762	2 958	76	174	175	161
	Region Mittlerer Oberrhein	65 590	36 551	29 039	65 586	36 546	29 040	16 423	12 022	18 763	15 015	320	948	1 040	1 055
Region Unterer Neckar															
	Stadtkreise														
221 000	Heidelberg, Stadt	13 365	7 229	6 136	13 289	7 176	6 113	3 763	2 932	3 053	2 612	79	237	281	332
222 000	Mannheim, Univ.-Stadt	44 458	25 693	18 765	44 386	25 632	18 754	11 554	8 319	12 975	9 233	318	585	785	617
	Landkreise														
225	Neckar-Odenwald-Kreis														
225 001	Adelsheim, Stadt	81	63	18	81	63	18	46	9	16	8	—	—	1	1
225 002	Aglasterhausen	172	85	87	174	87	87	36	40	49	46	1	1	1	—
225 009	Billigheim	118	71	47	119	71	48	39	20	32	28	—	—	—	—
225 010	Binau	66	36	30	66	36	30	19	10	12	16	2	1	3	3
225 014	Buchen (Odenwald), Stadt	992	513	479	996	518	478	261	206	252	247	1	16	4	9
225 117	Elztal	163	89	74	163	89	74	41	27	48	44	—	2	—	1
225 024	Fahrenbach	41	23	18	40	22	18	10	4	11	14	1	—	—	—
225 032	Hardheim	140	67	73	140	67	73	32	33	30	36	3	2	2	2
225 033	Haßmersheim	350	174	176	349	173	176	72	86	96	86	2	3	3	1
225 039	Höpfingen	29	15	14	30	16	14	2	4	14	10	—	—	—	—
225 042	Hüffenhardt	58	32	26	58	32	26	20	12	11	11	—	2	1	1
225 052	Limbach	97	53	44	97	53	44	19	17	31	24	2	2	1	1
225 058	Mosbach, Stadt	2 274	1 196	1 078	2 272	1 195	1 077	535	462	628	559	12	35	20	21
225 060	Mudau	68	35	33	69	36	33	18	15	15	18	—	—	3	—
225 064	Neckargersheim	148	83	65	149	84	65	40	34	41	29	1	—	2	2
225 067	Neckarzimmern	142	71	71	142	71	71	37	35	33	35	1	—	—	1
225 068	Neunkirchen	43	25	18	43	25	18	14	9	11	7	—	1	—	1
225 074	Obrigheim	300	159	141	301	160	141	65	54	91	81	3	4	1	2
225 075	Osterburken, Stadt	93	43	50	94	43	51	18	19	23	28	—	1	2	3
225 114	Ravenstein, Stadt	35	16	19	35	16	19	5	11	9	6	1	1	1	1
225 082	Rosenberg	28	13	15	31	14	17	8	8	6	9	—	—	—	—
225 115	Schefflenz	142	67	75	144	69	75	33	38	34	35	—	2	2	—
225 116	Schwarzach	112	61	51	113	62	51	34	26	27	20	1	2	—	3
225 091	Seckach	89	49	40	89	49	40	31	27	17	13	—	—	1	—
225 118	Waldburn	54	28	26	54	28	26	9	11	19	13	—	1	—	1
225 109	Walldürn, Stadt	292	165	127	292	165	127	93	49	66	64	—	5	6	9
225 113	Zwingenberg	17	7	10	17	7	10	2	4	4	6	—	—	1	—
	Zusammen	6 144	3 239	2 905	6 158	3 251	2 907	1 539	1 270	1 626	1 493	31	81	55	63
226	Rhein-Neckar-Kreis														
226 003	Altlußheim	314	182	132	316	184	132	83	51	94	72	1	4	6	5
226 102	Angelbachtal	255	141	114	255	141	114	70	52	64	58	3	2	4	2
226 006	Bammatal	309	175	134	309	175	134	83	49	89	75	—	4	3	6
226 009	Brühl	781	444	337	782	446	336	205	121	218	194	7	9	16	12
226 010	Dielheim	356	189	167	355	188	167	86	67	98	94	1	3	3	3
226 012	Dossenheim	504	262	242	504	260	244	111	92	136	138	2	6	11	8
226 013	Eberbach, Stadt	1 543	812	731	1 549	815	734	365	319	432	361	5	30	13	24
226 105	Edingen-Neckarhausen	929	491	438	930	492	438	216	162	258	252	5	11	13	13
226 017	Epfenbach	96	50	46	96	50	46	27	15	20	30	—	—	3	1
226 018	Eppelheim	1 285	710	575	1 284	712	572	264	229	414	301	5	17	29	25
226 020	Eschelbronn	123	59	64	123	59	64	27	35	28	29	1	—	3	—
226 022	Gaiberg	96	54	42	97	54	43	20	15	29	27	—	1	5	—
226 027	Heddesbach	22	12	10	22	12	10	7	3	5	6	—	—	—	1
226 028	Heddesheim	508	277	231	507	275	232	129	97	137	117	3	9	6	9
226 029	Heiligkreuzsteinach	50	24	26	49	24	25	10	4	13	18	—	2	1	1
226 106	Helmstadt-Bargen	164	90	74	165	91	74	43	30	46	41	—	1	2	2
226 031	Hemsbach, Stadt	819	451	368	819	451	368	205	148	234	201	5	8	7	11
226 107	Hirschberg a.d. Bergstr.	403	205	198	404	206	198	84	76	117	111	1	3	4	8

Noch: **2. Ausländische Wohnbevölkerung und Bevölkerung am Ort der Hauptwohnung in den Gemeinden Baden-Württembergs am 25. Mai 1987 nach Familienstand und Geschlecht**

Schl.-Nr.	Gemeinde	Ausländische Wohnbevölkerung			Ausländische Bevölkerung am Ort der Hauptwohnung			Familienstand							
		ins-gesamt	männlich	weiblich	ins-gesamt	männlich	weiblich	ledig		verheiratet		verwitwet		geschieden	
								männlich	weiblich	männlich	weiblich	männlich	weiblich	männlich	weiblich
		1	2	3	4	5	6	7	8	9	10	11	12	13	14
226 032	Hockenheim, Stadt	1 335	766	569	1 335	766	569	346	225	402	313	5	17	13	14
226 036	Ilvesheim	316	183	133	316	183	133	65	42	106	85	3	3	9	3
226 037	Ketsch	531	291	240	528	290	238	127	97	151	130	1	4	11	7
226 038	Ladenburg, Stadt	1 040	578	462	1 044	582	462	247	186	317	254	6	10	12	12
226 040	Laudenbach	276	149	127	276	149	127	62	46	82	76	1	3	4	2
226 041	Leimen, Stadt	1 352	742	610	1 360	748	612	323	277	390	312	4	11	31	12
226 104	Lobbach	58	32	26	58	32	26	11	9	20	16	—	—	1	1
226 046	Malsch	126	62	64	126	62	64	21	24	40	37	—	2	1	1
226 048	Mauer	129	70	59	129	70	59	28	29	36	26	1	—	5	4
226 049	Meckesheim	224	114	110	226	116	110	55	44	56	62	1	2	4	2
226 054	Mühlhausen	325	178	147	325	178	147	89	70	86	71	—	4	3	2
226 055	Neckarbischofsheim, St.	247	143	104	247	143	104	68	45	75	55	—	4	—	—
226 056	Neckargemünd, Stadt	712	391	321	705	390	315	209	129	172	172	3	5	6	9
226 058	Neidenstein	33	14	19	33	14	19	5	7	8	10	—	—	1	2
226 059	Neulußheim	366	204	162	366	204	162	85	62	108	92	1	6	10	2
226 060	Nußloch	522	271	251	523	271	252	122	98	140	133	3	9	6	12
226 062	Oftersheim	728	408	320	728	407	321	180	123	215	178	2	10	10	10
226 063	Plankstadt	558	300	258	557	299	258	125	100	162	139	2	11	10	8
226 065	Rauenberg, Stadt	314	164	150	314	164	150	69	69	92	77	2	2	1	2
226 066	Reichartshausen	31	19	12	31	19	12	5	4	14	7	—	—	—	1
226 068	Reilingen	488	305	183	488	306	182	114	83	187	95	1	3	4	1
226 076	Sandhausen	750	406	344	752	408	344	191	147	200	171	4	14	13	12
226 080	Schönau, Stadt	163	93	70	164	94	70	25	26	66	40	—	3	3	1
226 081	Schönbrunn	35	21	14	36	22	14	7	3	14	10	—	1	1	—
226 082	Schriesheim, Stadt	564	337	227	566	339	227	155	78	176	136	4	8	4	5
226 084	Schwetzingen, Stadt	1 962	1 061	901	1 958	1 057	901	483	388	539	439	5	37	30	37
226 085	Sinsheim, Stadt	1 639	895	744	1 640	897	743	456	319	415	377	9	23	17	24
226 086	Spechbach	56	29	27	56	29	27	12	11	17	14	—	2	—	—
226 103	St. Leon-Rot	791	442	349	790	441	349	218	151	215	189	1	7	7	2
226 091	Waibstadt, Stadt	361	185	176	359	184	175	81	72	97	91	1	7	5	5
226 095	Walldorf, Stadt	1 877	1 074	803	1 878	1 075	803	452	339	600	423	4	20	19	21
226 096	Weinheim, Stadt	4 058	2 216	1 842	4 074	2 229	1 845	1 002	772	1 170	982	9	45	48	46
226 097	Wiesenbach	77	45	32	78	46	32	13	8	29	19	—	4	4	1
226 098	Wiesloch, Stadt	2 407	1 285	1 122	2 408	1 286	1 122	607	496	650	574	6	31	23	21
226 099	Wilhelmsfeld	63	33	30	63	33	30	10	3	21	21	1	2	1	4
226 101	Zuzenhausen	72	38	34	72	38	34	15	15	22	15	1	2	—	2
Zusammen		33 143	18 172	14 971	33 175	18 206	14 969	8 118	6 162	9 522	7 966	120	422	446	419
Region Unterer Neckar		97 110	54 333	42 777	97 008	54 265	42 743	24 974	18 683	27 176	21 304	548	1 325	1 567	1 431
Region Nordschwarzwald															
Stadtkreis															
231 000	Pforzheim, Stadt	13 217	7 292	5 925	13 219	7 298	5 921	3 306	2 464	3 744	3 008	55	195	193	254
Landkreise															
235	Calw														
235 006	Altensteig, Stadt	1 180	684	496	1 183	686	497	384	255	288	226	5	8	9	8
235 007	Althengstett	487	245	242	489	247	242	84	104	160	130	1	4	2	4
235 033	Bad Herrenalbf, Stadt	306	161	145	305	161	144	67	53	85	74	3	11	6	6
235 008	Bad Liebenzell, Stadt	547	293	254	543	290	253	131	116	146	119	4	9	9	9
235 084	Bad Teinach-Zavelst., St.	136	74	62	136	74	62	28	19	44	38	1	4	1	1
235 085	Calw, Stadt	3 421	1 872	1 549	3 415	1 869	1 546	840	641	985	820	13	39	31	46
235 018	Dobel	49	17	32	49	17	32	5	18	9	10	1	2	2	2
235 020	Ebhausen	309	184	125	307	182	125	84	54	95	71	1	—	2	—
235 022	Egenhausen	74	41	33	74	41	33	20	16	19	16	—	—	2	1
235 025	Enzklosterle	32	15	17	32	15	17	4	4	10	10	—	2	1	1
235 029	Gechingen	337	173	164	338	173	165	80	82	90	81	1	1	2	1
235 032	Haiterbach, Stadt	565	319	246	565	319	246	149	117	166	119	1	5	3	5
235 035	Höfen an der Enz	89	56	33	89	56	33	28	14	26	16	1	3	1	—
235 046	Nagold, Stadt	2 652	1 492	1 160	2 659	1 498	1 161	640	460	826	633	8	36	24	32
235 047	Neubulach, Stadt	221	108	113	221	108	113	49	51	59	59	—	2	—	1
235 050	Neuweiler	102	59	43	103	60	43	28	20	32	19	—	3	—	1
235 055	Oberreichenbach	58	33	25	58	33	25	11	8	22	15	—	1	—	1
235 057	Ostelsheim	300	178	122	299	177	122	70	51	107	66	—	2	—	3
235 060	Rohrdorf	172	102	70	172	102	70	46	22	55	44	—	2	1	2

Noch: 2. Ausländische Wohnbevölkerung und Bevölkerung am Ort der Hauptwohnung in den Gemeinden Baden-Württembergs am 25. Mai 1987 nach Familienstand und Geschlecht

Schl.-Nr.	Gemeinde	Ausländische Wohnbevölkerung			Ausländische Bevölkerung am Ort der Hauptwohnung			Familienstand							
		ins-gesamt	männ-lich	weib-lich	ins-gesamt	männ-lich	weib-lich	ledig		verheiratet		verwitwet		geschieden	
								männ-lich	weib-lich	männ-lich	weib-lich	männ-lich	weib-lich	männ-lich	weib-lich
		1	2	3	4	5	6	7	8	9	10	11	12	13	14
235 065	Schömborg	555	281	274	543	270	273	110	103	147	131	3	22	10	17
235 066	Simmersfeld	39	23	16	39	23	16	14	8	9	7	—	1	—	—
235 067	Simmozheim	219	114	105	219	114	105	47	43	62	56	1	3	4	3
235 073	Unterreichenbach	150	86	64	150	86	64	39	28	44	33	1	1	2	2
235 079	Wildbad/Schwarzw.,St.	742	349	393	746	352	394	148	170	193	190	1	13	10	21
235 080	Wildberg, Stadt	731	409	322	734	412	322	198	134	207	175	2	11	5	2
	Zusammen	13 473	7 368	6 105	13 468	7 365	6 103	3 304	2 591	3 886	3 158	48	185	127	169
236	Enzkreis														
236 004	Birkenfeld	549	292	257	550	293	257	123	110	157	134	5	7	8	6
236 011	Eisingen	213	110	103	213	110	103	47	35	59	67	—	—	4	1
236 013	Engelsbrand	161	86	75	161	86	75	36	32	48	41	1	1	1	1
236 019	Friolzheim	484	269	215	485	269	216	128	95	137	112	1	5	3	4
236 025	Heimsheim, Stadt	424	232	192	425	233	192	102	80	127	104	2	3	2	5
236 028	Illingen	696	399	297	699	403	296	147	113	247	168	1	12	8	3
236 030	Ispringen	391	226	165	391	226	165	108	54	111	99	—	6	7	6
236 074	Kämpfelbach	254	147	107	257	148	109	62	43	83	64	1	2	2	—
236 070	Keltern	253	139	114	254	140	114	62	43	74	63	1	6	3	2
236 031	Kieselbronn	38	23	15	39	24	15	11	3	13	12	—	—	—	—
236 033	Knittlingen, Stadt	678	378	300	677	377	300	173	130	197	163	4	3	3	4
236 076	Königsbach-Stein	249	129	120	250	130	120	54	49	70	67	1	3	5	1
236 038	Maulbronn, Stadt	1 007	572	435	1 005	570	435	239	182	319	243	3	8	9	2
236 039	Mönsheim	190	103	87	190	103	87	53	39	46	43	1	2	3	3
236 040	Mühlacker, Stadt	3 865	2 189	1 676	3 865	2 189	1 676	981	710	1 164	879	11	35	33	52
236 043	Neuenbürg, Stadt	464	233	231	467	236	231	110	98	116	119	4	8	6	6
236 044	Neuhausen	279	138	141	278	138	140	62	61	72	74	—	3	4	2
236 073	Neulingen	199	120	79	200	120	80	58	26	59	51	—	1	3	2
236 046	Niefern-Öschelbronn	1 004	522	482	1 004	522	482	220	211	288	241	8	21	6	9
236 075	Ölbronn-Dürrn	124	69	55	124	69	55	30	28	38	26	—	1	1	—
236 050	Ötisheim	377	198	179	378	198	180	65	75	128	99	2	5	3	1
236 071	Remchingen	567	314	253	566	313	253	161	111	143	131	2	7	7	4
236 061	Sternenfels	232	141	91	225	134	91	56	29	78	55	—	5	—	2
236 072	Straubenhardt	438	231	207	438	231	207	93	82	127	113	4	8	7	4
236 062	Tiefenbronn	290	155	135	293	157	136	71	49	84	80	—	4	2	3
236 065	Wiernsheim	326	172	154	325	171	154	81	61	88	88	1	2	1	3
236 067	Wimsheim	151	77	74	151	77	74	29	32	46	41	1	—	1	1
236 068	Wurmberg	94	53	41	91	50	41	22	15	27	25	—	1	1	—
	Zusammen	13 997	7 717	6 280	14 001	7 717	6 284	3 384	2 596	4 146	3 402	54	159	133	127
237	Freudenstadt														
237 002	Alpirsbach, Stadt	224	120	104	225	121	104	53	43	62	58	4	3	2	—
237 075	Bad Rippoldsau-Schapb.	41	15	26	40	14	26	5	10	9	10	—	1	—	5
237 004	Baiersbronn	832	449	383	833	450	383	190	180	250	186	4	7	6	10
237 008	Betzweiler-Wäldle	5	1	4	5	1	4	—	—	—	—	—	—	—	—
237 019	Dornstetten, Stadt	436	245	191	435	245	190	108	77	129	99	2	6	6	8
237 024	Empfingen	161	74	87	162	74	88	31	46	40	38	—	3	3	1
237 027	Eutingen im Gäu	239	126	113	237	124	113	65	54	56	53	—	3	3	3
237 028	Freudenstadt, Stadt	1 843	983	860	1 856	992	864	479	370	479	416	6	46	28	32
237 030	Glatten	92	52	40	92	52	40	24	14	26	23	1	2	1	1
237 032	Grömbach	18	8	10	18	8	10	4	7	4	3	—	—	—	—
237 040	Horb am Neckar, Stadt	1 900	1 018	882	1 902	1 018	884	475	404	519	446	8	17	16	17
237 045	Loßburg	174	109	65	163	98	65	37	25	56	38	1	1	4	1
237 054	Pfalzgrafenweiler	510	278	232	506	275	231	106	97	161	126	1	5	7	3
237 061	Schopfloch	69	35	34	69	35	34	19	11	15	18	1	4	—	1
237 073	Seewald	43	19	24	44	19	25	5	11	13	14	—	—	1	—
237 074	Waldachtal	155	83	72	155	82	73	37	33	39	34	2	2	4	4
237 072	Wörnersberg	—	—	—	—	—	—	—	—	—	—	—	—	—	—
	Zusammen	6 742	3 615	3 127	6 742	3 608	3 134	1 639	1 382	1 858	1 566	30	100	81	86
	Region Nordschwarzwald	47 429	25 992	21 437	47 430	25 988	21 442	11 633	9 033	13 634	11 134	187	639	534	636
	Regierungsbezirk Karlsruhe	210 129	116 876	93 253	210 024	116 799	93 225	53 030	39 738	59 573	47 453	1 055	2 912	3 141	3 122

Noch: 2. Ausländische Wohnbevölkerung und Bevölkerung am Ort der Hauptwohnung in den Gemeinden Baden-Württembergs
am 25. Mai 1987 nach Familienstand und Geschlecht

Schl.-Nr.	Gemeinde	Ausländische Wohnbevölkerung			Ausländische Bevölkerung am Ort der Hauptwohnung			Familienstand							
		ins-gesamt	männ-lich	weib-lich	ins-gesamt	männ-lich	weib-lich	ledig		verheiratet		verwitwet		geschieden	
								männ-lich	weib-lich	männ-lich	weib-lich	männ-lich	weib-lich	männ-lich	weib-lich
		1	2	3	4	5	6	7	8	9	10	11	12	13	14

Regierungsbezirk Freiburg

Region Südlicher Oberrhein

Stadtkreis															
311 000	Freiburg im Breisg., St.	14 891	7 859	7 032	14 920	7 890	7 030	3 883	3 284	3 570	3 028	94	303	343	415
Landkreise															
315	Breisgau-Hochschwarzwald														
315 003	Au	17	6	11	17	6	11	3	4	1	6	1	1	1	-
315 004	Auggen	106	60	46	106	60	46	29	19	28	25	1	-	2	2
315 006	Bad Krozingen	576	310	266	577	311	266	152	92	143	134	2	24	14	16
315 007	Badenweiler	275	144	131	275	145	130	52	41	87	69	-	7	6	13
315 008	Ballrechten-Dottingen	64	30	34	64	30	34	10	18	19	15	-	1	1	-
315 013	Bötzingen	496	289	207	496	289	207	118	91	162	109	1	3	8	4
315 014	Bollschweil	69	37	32	69	37	32	15	10	20	17	-	3	2	2
315 015	Breisach am Rhein, St.	622	341	281	623	343	280	143	113	182	142	2	10	16	15
315 016	Breitnau	47	29	18	48	30	18	20	11	9	5	1	2	-	-
315 020	Buchenbach	89	38	51	92	41	51	13	24	25	22	-	3	3	2
315 022	Buggingen	133	64	69	133	64	69	26	36	37	30	1	3	-	-
315 028	Ebringen	30	13	17	30	13	17	5	5	8	10	-	1	-	1
315 131	Ehrenkirchen	149	80	69	149	80	69	29	27	40	33	4	7	7	2
315 030	Eichstetten	101	55	46	101	55	46	32	25	23	20	-	-	-	1
315 031	Eisenbach (Hochschw.)	144	83	61	144	83	61	43	24	40	34	-	1	-	2
315 033	Eschbach	41	23	18	41	23	18	9	6	13	9	-	1	1	2
315 037	Feldberg (Schwarzwald)	57	27	30	54	26	28	12	10	10	14	1	2	3	2
315 039	Friedenweiler	34	18	16	34	19	15	6	4	11	11	-	-	2	-
315 041	Glotttetal	46	18	28	47	18	29	11	12	7	14	-	2	-	1
315 043	Gottenheim	37	20	17	37	20	17	7	7	11	9	-	-	2	1
315 047	Gundelfingen	418	212	206	418	212	206	96	70	97	121	2	4	17	11
315 048	Hartheim	89	50	39	89	50	39	20	19	29	19	-	-	1	1
315 050	Heitersheim, Stadt	314	166	148	314	166	148	71	68	92	76	3	2	-	2
315 051	Heuweiler	14	8	6	14	8	6	1	4	3	1	-	-	4	1
315 052	Hinterzarten	109	44	65	111	45	66	18	32	24	25	-	6	3	3
315 056	Horben	20	8	12	20	8	12	5	7	2	5	-	-	1	-
315 059	Ihringen	123	66	57	123	66	57	30	23	35	32	1	-	-	2
315 064	Kirchzarten	238	124	114	242	127	115	50	37	72	71	2	2	3	5
315 068	Lenzkirch	131	58	73	132	58	74	18	23	33	45	2	3	5	3
315 070	Löffingen, Stadt	240	112	128	240	112	128	49	57	60	60	2	6	1	5
315 132	March	208	121	87	209	122	87	44	27	71	55	1	1	6	4
315 072	Merdingen	27	16	11	27	16	11	8	3	8	8	-	-	-	-
315 073	Merzhausen	190	107	83	191	107	84	48	39	57	41	-	2	2	2
315 074	Müllheim, Stadt	1 273	671	602	1 275	671	604	329	273	319	293	7	20	16	18
315 130	Münstertal/Schwarzw.	103	29	74	104	30	74	11	53	17	19	-	1	2	1
315 076	Neuenburg am Rhein, St.	622	319	303	620	317	303	122	136	184	153	2	6	9	8
315 084	Oberried	27	10	17	27	10	17	5	10	5	6	-	1	-	-
315 089	Pfaffenweiler	62	29	33	63	29	34	6	11	18	21	1	-	4	2
315 098	Schallstadt	194	117	77	194	117	77	41	27	64	45	4	2	8	3
315 102	Schluchsee	87	39	48	88	40	48	15	15	21	24	1	2	3	7
315 107	Sölden	22	8	14	22	8	14	2	6	6	7	-	1	-	-
315 094	St. Märgen	20	11	9	20	11	9	2	2	9	7	-	-	-	-
315 095	St. Peter	30	19	11	30	19	11	6	2	11	8	-	1	2	-
315 108	Staufen im Breisgau, St.	396	226	170	396	226	170	119	77	100	84	2	7	5	2
315 109	Stegen	53	19	34	53	19	34	6	13	12	19	-	2	1	-
315 111	Sulzburg, Stadt	64	35	29	64	35	29	14	18	17	9	1	1	3	1
315 113	Titisee-Neustadt, Stadt	667	344	323	668	345	323	153	133	181	164	3	17	8	9
315 115	Umkirch	253	138	115	252	137	115	62	51	65	55	1	3	9	6
315 133	Vogtsbg. i. Kaiserst., St.	58	41	17	59	42	17	12	4	28	10	-	3	2	-
315 125	Wittnau	20	11	9	20	11	9	2	1	7	6	-	1	2	1
Zusammen		9 205	4 843	4 362	9 222	4 857	4 365	2 100	1 820	2 523	2 217	49	165	185	163
316 Emmendingen															
316 002	Bahlingen	34	24	10	34	24	10	7	2	16	6	-	1	1	1
316 003	Biederbach	13	7	6	13	7	6	4	2	3	3	-	-	-	1
316 009	Denzlingen	620	334	286	623	335	288	151	96	165	165	1	8	18	19

Noch: 2. Ausländische Wohnbevölkerung und Bevölkerung am Ort der Hauptwohnung in den Gemeinden Baden-Württembergs am 25. Mai 1987 nach Familienstand und Geschlecht

Schl.-Nr.	Gemeinde	Ausländische Wohnbevölkerung			Ausländische Bevölkerung am Ort der Hauptwohnung			Familienstand							
		ins-gesamt	männlich	weiblich	ins-gesamt	männlich	weiblich	ledig		verheiratet		verwitwet		geschieden	
								männlich	weiblich	männlich	weiblich	männlich	weiblich	männlich	weiblich
		1	2	3	4	5	6	7	8	9	10	11	12	13	14
316 010	Elzach, Stadt	77	48	29	77	48	29	18	11	27	14	—	2	3	2
316 011	Emmendingen, Stadt	1 165	658	507	1 162	657	505	319	214	319	261	6	17	13	13
316 012	Endingen, Stadt	160	79	81	161	79	82	26	28	49	48	1	3	3	3
316 013	Forchheim	3	3	—	3	3	—	—	—	—	—	—	—	—	—
316 054	Freiamt	20	12	8	20	12	8	5	1	5	7	—	—	2	—
316 014	Gutach im Breisgau	128	72	56	128	72	56	29	21	42	35	—	—	1	—
316 017	Herbolzheim, Stadt	141	77	64	141	77	64	22	24	48	35	1	2	6	3
316 020	Kenzingen, Stadt	135	62	73	135	62	73	20	28	36	41	2	3	4	1
316 024	Malterdingen	25	13	12	25	13	12	6	3	7	9	—	—	—	—
316 036	Reute	28	19	9	28	19	9	6	2	11	5	—	—	2	2
316 053	Rheinhausen	33	20	13	33	20	13	4	5	14	6	2	2	—	—
316 037	Riegel	156	71	85	156	71	85	34	42	35	35	—	4	2	4
316 038	Sasbach	45	26	19	46	26	20	8	6	16	11	1	1	1	2
316 039	Sexau	65	33	32	65	33	32	14	12	19	18	—	1	—	1
316 042	Simonswald	42	26	16	42	26	16	13	5	11	10	1	1	1	—
316 043	Teningen	387	221	166	389	222	167	94	77	118	82	2	4	8	4
316 045	Vörstetten	47	21	26	47	21	26	8	5	12	18	1	1	—	2
316 056	Waldkirch, Stadt	1 378	764	614	1 383	768	615	365	262	381	317	6	17	16	19
316 049	Weisweil	19	9	10	19	9	10	3	2	5	7	—	—	1	1
316 055	Winden im Elztal	34	22	12	34	22	12	8	3	14	8	—	1	—	—
316 051	Wyhl	45	27	18	45	27	18	9	7	17	8	—	2	1	1
	Zusammen	4 800	2 648	2 152	4 809	2 653	2 156	1 174	858	1 372	1 149	24	70	83	79
317	Ortenaukreis														
317 001	Achern, Stadt	1 104	651	453	1 108	655	453	336	214	306	215	1	15	12	9
317 005	Appenweiler	238	134	104	240	136	104	57	40	71	55	1	2	7	7
317 008	Bad Peterstal-Griesbach	35	17	18	35	17	18	9	6	8	11	—	—	—	1
317 009	Berghaupten	58	33	25	58	33	25	12	10	20	15	1	—	—	—
317 011	Biberach	65	39	26	66	40	26	13	11	26	15	—	—	1	—
317 021	Durbach	42	21	21	42	21	21	6	8	15	13	—	—	—	—
317 026	Ettenheim, Stadt	209	108	101	209	108	101	53	38	52	57	—	2	3	4
317 029	Fischerbach	12	6	6	12	6	6	1	3	4	3	—	—	1	—
317 031	Friesenheim	385	220	165	387	221	166	106	76	101	80	2	6	12	4
317 034	Gengenbach, Stadt	840	482	358	844	486	358	211	157	250	187	6	7	19	7
317 039	Gutach (Schwarzwaldb.)	82	39	43	82	39	43	11	16	28	25	—	2	—	—
317 040	Haslach im Kinzigtal, St.	300	176	124	299	174	125	73	50	97	68	2	4	2	3
317 041	Hausach, Stadt	312	172	140	311	172	139	68	62	98	66	—	6	6	5
317 046	Hofstetten	17	8	9	17	8	9	3	4	5	4	—	—	—	1
317 047	Hohberg	114	59	55	114	59	55	21	23	35	28	1	2	2	2
317 051	Hornberg, Stadt	491	263	228	489	262	227	126	95	125	113	5	12	6	7
317 152	Kappel-Grafenhausen	41	26	15	41	26	15	10	3	13	12	2	—	1	—
317 056	Kappelrodeck	185	98	87	185	98	87	42	35	55	49	1	3	—	—
317 057	Kehl, Stadt	2 659	1 421	1 238	2 660	1 423	1 237	595	500	772	634	11	57	45	46
317 059	Kippenheim	157	87	70	158	88	70	44	30	39	37	—	1	5	2
317 065	Lahr/Schwarzwald, Stadt	2 070	1 137	933	2 077	1 141	936	515	429	576	440	8	40	42	27
317 068	Lauf	55	29	26	57	30	27	10	10	18	14	—	1	2	2
317 067	Lautenbach	12	5	7	12	5	7	4	1	1	5	—	1	—	—
317 073	Mahlberg, Stadt	206	109	97	204	109	95	61	37	46	54	—	2	2	2
317 075	Meißenheim	44	29	15	45	30	15	11	4	16	11	—	—	3	—
317 078	Mühlenbach	4	3	1	4	3	1	—	—	—	—	—	—	—	—
317 151	Neuried	183	105	78	183	105	78	39	32	60	37	—	5	6	4
317 085	Nordrach	44	15	29	45	15	30	7	15	5	13	—	—	3	2
317 088	Oberharmersbach	15	10	5	16	11	5	2	1	7	2	1	1	1	1
317 089	Oberkirch, Stadt	679	388	291	681	390	291	179	114	198	165	4	7	9	5
317 093	Oberwolfach	23	18	5	22	17	5	8	3	9	2	—	—	—	—
317 096	Offenburg, Stadt	3 450	1 923	1 527	3 451	1 924	1 527	890	701	950	709	15	57	69	60
317 097	Ohlsbach	52	35	17	51	34	17	13	6	20	11	—	—	1	—
317 098	Oppenau, Stadt	93	53	40	93	53	40	19	15	33	22	—	3	1	—
317 100	Ortenberg	84	40	44	84	40	44	20	19	17	21	—	2	3	2
317 102	Ottenhöfen im Schwarzw.	98	60	38	98	60	38	27	26	31	12	1	—	1	—
317 110	Renchen, Stadt	282	157	125	282	157	125	71	54	83	66	1	4	2	1
317 153	Rheinau, Stadt	368	199	169	368	199	169	77	62	110	91	1	6	11	10
317 113	Ringsheim	40	25	15	40	25	15	11	8	12	6	—	1	2	—
317 114	Rust	56	34	22	56	34	22	12	11	22	8	—	—	—	3
317 116	Sasbach	168	94	74	167	93	74	46	37	42	33	1	1	4	3
317 118	Sasbachwalden	45	20	25	45	20	25	7	8	12	10	—	6	1	1

Noch: **2. Ausländische Wohnbevölkerung und Bevölkerung am Ort der Hauptwohnung in den Gemeinden Baden-Württembergs am 25. Mai 1987 nach Familienstand und Geschlecht**

Schl.-Nr.	Gemeinde	Ausländische Wohnbevölkerung			Ausländische Bevölkerung am Ort der Hauptwohnung			Familienstand							
		ins-gesamt	männ-lich	weib-lich	ins-gesamt	männ-lich	weib-lich	ledig		verheiratet		verwitwet		geschieden	
								männ-lich	weib-lich	männ-lich	weib-lich	männ-lich	weib-lich	männ-lich	weib-lich
		1	2	3	4	5	6	7	8	9	10	11	12	13	14
317 121	Schuttertal	10	6	4	10	6	4	—	—	—	—	—	—	—	—
317 122	Schutterwald	118	69	49	118	69	49	27	19	39	26	1	2	2	2
317 150	Schwanau	55	31	24	53	31	22	5	9	26	13	—	—	—	—
317 126	Seebach	23	9	14	23	9	14	3	10	6	4	—	—	—	—
317 127	Seelbach	56	33	23	56	33	23	12	6	16	15	1	1	4	1
317 129	Steinach	33	18	15	33	18	15	8	5	10	10	—	—	—	—
317 141	Willstätt	254	138	116	253	137	116	47	38	85	69	1	5	4	4
317 145	Wolfach, Stadt	271	142	129	272	142	130	62	47	75	72	1	7	4	4
317 146	Zell am Harmersbach, St.	259	145	114	260	146	114	70	55	71	54	2	3	3	2
	Zusammen	16 496	9 139	7 357	16 516	9 158	7 358	4 063	3 164	4 721	3 686	71	274	303	234
	Region Südlicher Oberrhein	45 392	24 489	20 903	45 467	24 558	20 909	11 220	9 126	12 186	10 080	238	812	914	891

Region Schwarzwald-Baar-Heuberg

Landkreise															
325	Rottweil														
325 001	Aichhalden	70	37	33	70	37	33	14	10	21	21	—	1	2	1
325 009	Bösingen	61	33	28	61	33	28	16	11	16	16	—	1	1	—
325 072	Deißlingen	309	173	136	307	171	136	72	56	97	76	1	2	1	2
325 011	Dietingen	43	27	16	44	28	16	12	6	16	9	—	1	—	—
325 012	Dornhan, Stadt	102	53	49	102	53	49	22	21	31	24	—	3	—	1
325 014	Dunningen	124	62	62	125	63	62	25	22	34	30	—	2	4	8
325 015	Epfendorf	111	49	62	111	49	62	21	31	21	26	1	2	6	3
325 071	Eschbronn	72	35	37	72	35	37	10	8	22	22	—	1	3	6
325 070	Fluorn-Winzeln	105	64	41	108	66	42	33	18	32	21	—	1	1	2
325 024	Hardt	50	25	25	50	25	25	13	9	12	13	—	2	—	1
325 036	Lauterbach	96	50	46	96	50	46	25	20	24	25	—	1	1	—
325 045	Oberndorf am Neckar, St.	1 113	632	481	1 117	635	482	278	171	323	275	12	21	22	15
325 049	Rottweil, Stadt	1 947	1 067	880	1 942	1 065	877	491	360	543	466	3	23	28	28
325 050	Schenkenzell	78	41	37	78	41	37	20	18	21	14	—	2	—	3
325 051	Schiltach, Stadt	209	109	100	209	109	100	45	47	60	48	1	2	3	3
325 053	Schramberg, Stadt	1 437	735	702	1 438	736	702	346	296	359	333	5	29	26	44
325 057	Sulz am Neckar, Stadt	578	335	243	577	335	242	145	112	178	117	5	6	7	7
325 058	Tennenbronn	100	59	41	100	59	41	28	14	29	24	1	3	1	—
325 060	Villingendorf	181	97	84	181	97	84	42	40	52	37	—	7	3	—
325 061	Vöhringen	226	123	103	225	122	103	59	48	61	46	2	2	—	7
325 064	Wellendingen	137	71	66	139	72	67	29	29	42	37	—	—	1	1
325 069	Zimmern ob Rottweil	164	90	74	164	90	74	36	32	50	37	1	3	3	2
	Zusammen	7 313	3 967	3 346	7 316	3 971	3 345	1 782	1 379	2 044	1 717	32	115	113	134
326	Schwarzwald-Baar-Kreis														
326 003	Bad Dürkheim, Stadt	510	273	237	512	274	238	123	76	131	127	2	15	18	20
326 005	Blumberg, Stadt	1 049	597	452	1 047	598	449	281	184	308	250	1	8	8	7
326 006	Bräunlingen, Stadt	485	267	218	485	267	218	132	97	130	113	2	6	3	2
326 075	Brigachtal	213	106	107	213	106	107	40	39	57	58	1	2	8	8
326 010	Dauchingen	103	54	49	102	53	49	20	14	32	30	1	3	—	2
326 012	Donauessingen, Stadt	1 412	784	628	1 413	785	628	374	270	381	316	4	22	26	20
326 017	Furtwangen i.Schw., St.	854	480	374	851	479	372	219	141	246	199	6	16	8	16
326 020	Gütenbach	31	17	14	31	17	14	7	6	10	7	—	1	—	—
326 027	Hüfingen, Stadt	539	293	246	540	293	247	134	106	157	124	—	8	2	9
326 031	Königsfeld i.Schwarzw.	199	92	107	199	93	106	36	44	54	50	—	9	3	3
326 037	Mönchweiler	234	129	105	235	130	105	57	38	67	59	3	5	3	3
326 041	Niedereschach	179	83	96	179	83	96	44	32	38	53	1	7	—	4
326 054	Schönwald i.Schwarzw.	42	18	24	42	18	24	5	10	12	13	—	—	1	1
326 055	Schonach im Schwarzw.	275	143	132	276	143	133	68	54	71	71	2	5	2	3
326 052	St. Georgen i. Schw., St.	1 629	830	799	1 629	831	798	369	322	437	409	7	28	18	39
326 060	Triberg i. Schwarzw., St.	519	291	228	518	290	228	132	98	151	117	2	6	5	7
326 061	Tuningen	162	85	77	161	84	77	38	39	44	35	—	3	2	—
326 065	Unterkirnach	158	87	71	158	87	71	30	24	53	45	—	1	4	1
326 074	Villingen-Schwenw., St.	9 373	4 923	4 450	9 394	4 938	4 456	2 131	1 714	2 601	2 317	46	170	160	255
326 068	Vöhrenbach, Stadt	462	248	214	463	248	215	106	74	135	128	3	5	4	8
	Zusammen	18 428	9 800	8 628	18 448	9 817	8 631	4 346	3 382	5 115	4 521	81	320	275	408

Noch: 2. **Ausländische Wohnbevölkerung und Bevölkerung am Ort der Hauptwohnung in den Gemeinden Baden-Württembergs am 25. Mai 1987 nach Familienstand und Geschlecht**

Schl.-Nr.	Gemeinde	Ausländische Wohnbevölkerung			Ausländische Bevölkerung am Ort der Hauptwohnung			Familienstand							
		ins-gesamt	männlich	weiblich	ins-gesamt	männlich	weiblich	ledig		verheiratet		verwitwet		geschieden	
								männlich	weiblich	männlich	weiblich	männlich	weiblich	männlich	weiblich
		1	2	3	4	5	6	7	8	9	10	11	12	13	14
327	Tuttlingen														
327 002	Aldingen	514	253	261	516	254	262	116	123	133	127	1	6	4	6
327 004	Bärenthal	15	12	3	15	12	3	6	2	6	1	—	—	—	—
327 005	Balgheim	63	34	29	63	34	29	12	12	22	16	—	—	—	1
327 006	Böttingen	42	24	18	42	24	18	11	10	12	8	—	—	1	—
327 007	Bubsheim	34	21	13	34	21	13	10	5	11	7	—	—	—	1
327 008	Buchheim	4	1	3	4	1	3	—	—	—	—	—	—	—	—
327 009	Deilingen	93	51	42	93	51	42	27	18	23	23	1	1	—	—
327 010	Denkingen	45	24	21	44	23	21	9	11	10	8	—	1	4	1
327 011	Dürbheim	59	28	31	59	28	31	14	14	14	16	—	1	—	—
327 012	Durchhausen	28	14	14	28	14	14	7	7	7	6	—	—	—	1
327 013	Egesheim	32	20	12	32	20	12	11	5	8	6	—	—	1	1
327 057	Emmingen-Liptingen	102	53	49	101	53	48	24	19	29	28	—	1	—	—
327 016	Fridingen a.d. Donau, St.	225	119	106	225	119	106	54	51	62	53	2	1	1	1
327 017	Frittlingen	160	92	68	161	92	69	41	27	46	40	—	1	5	1
327 018	Geisingen, Stadt	301	161	140	299	159	140	71	58	83	73	2	6	3	3
327 019	Gosheim	491	260	231	490	259	231	126	102	130	118	1	6	2	5
327 020	Gunningen	12	5	7	11	4	7	1	4	2	1	—	1	1	1
327 023	Hausen ob Verena	1	—	1	1	—	1	—	—	—	—	—	—	—	—
327 025	Immendingen	195	121	74	195	121	74	55	31	62	38	1	3	3	2
327 027	Irndorf	15	6	9	15	6	9	1	4	4	4	1	—	—	1
327 029	Königsheim	37	22	15	37	22	15	14	4	8	10	—	1	—	—
327 030	Kolbingen	30	17	13	30	17	13	4	4	12	9	—	—	1	—
327 033	Mahlstetten	4	1	3	4	1	3	—	—	—	—	—	—	—	—
327 036	Mühlheim a.d. Donau, St.	106	57	49	106	57	49	28	22	28	22	1	1	—	4
327 038	Neuhausen ob Eck	66	36	30	66	36	30	20	13	15	15	—	1	1	1
327 040	Reichenbach a. Heuberg	43	21	22	43	21	22	9	9	12	11	—	2	—	—
327 041	Renquishausen	4	3	1	4	3	1	—	—	—	—	—	—	—	—
327 056	Rietheim-Weilheim	102	56	46	102	56	46	28	14	24	30	2	—	2	2
327 055	Seitingen-Oberflacht	66	33	33	66	33	33	17	13	14	17	1	3	1	—
327 046	Spaichingen, Stadt	1 077	563	514	1 082	563	519	261	217	280	266	3	17	19	19
327 048	Talheim	13	8	5	13	8	5	2	—	6	4	—	—	—	1
327 049	Trossingen, Stadt	1 168	601	567	1 165	599	566	280	243	306	271	1	29	12	23
327 050	Tuttlingen, Stadt	4 107	2 258	1 849	4 110	2 261	1 849	1 093	786	1 101	954	14	59	53	50
327 051	Wehingen	546	280	266	545	279	266	146	137	128	123	—	—	5	6
327 054	Wurmlingen	152	72	80	152	72	80	31	33	40	42	—	3	1	2
	Zusammen	9 952	5 327	4 625	9 953	5 323	4 630	2 531	1 999	2 640	2 352	31	145	121	134
	Region														
	Schwarzwald-Baar-Heub.	35 693	19 094	16 599	35 717	19 111	16 606	8 659	6 760	9 799	8 590	144	580	509	676

Region Hochrhein-Bodensee

Landkreise															
335	Konstanz														
335 001	Aach, Stadt	88	50	38	88	50	38	25	18	25	19	—	1	—	—
335 002	Allensbach	164	88	76	163	87	76	30	21	51	43	—	4	6	8
335 098	Bodman-Ludwigshafen	159	77	82	160	78	82	31	34	44	40	2	2	1	6
335 015	Büsing am Hochrhein	217	109	108	218	110	108	47	34	57	57	1	11	5	6
335 021	Eigeltingen	126	73	53	126	73	53	30	19	40	32	1	1	2	1
335 022	Engen, Stadt	593	319	274	593	319	274	136	108	173	150	2	10	8	6
335 025	Gaienhofen	111	54	57	111	54	57	21	25	28	26	1	4	4	2
335 026	Gailingen	173	76	97	171	76	95	26	39	48	47	—	6	2	3
335 028	Gottmadingen	871	487	384	871	487	384	223	144	253	223	5	11	6	6
335 035	Hilzingen	231	117	114	231	117	114	48	45	66	62	—	4	3	3
335 096	Hohenfels	29	14	15	29	14	15	8	6	6	8	—	1	—	—
335 043	Konstanz, Univ.-Stadt	7 138	3 871	3 267	7 122	3 851	3 271	1 886	1 419	1 768	1 556	52	130	145	166
335 055	Moos	59	28	31	58	27	31	8	13	15	17	—	—	4	1
335 097	Mühlhausen-Ehingen	120	61	59	120	61	59	19	24	40	30	—	4	2	1
335 057	Mühlingen	28	14	14	28	14	14	8	2	5	10	—	—	1	2
335 061	Öhningen	92	42	50	94	44	50	13	14	26	26	—	4	5	6
335 099	Orsingen-Nenzingen	63	38	25	63	38	25	17	9	20	13	—	2	1	1
335 063	Radolfzell a. Bodens., St.	2 211	1 258	953	2 223	1 266	957	567	383	662	506	6	32	31	36
335 066	Reichenau	160	84	76	160	84	76	38	28	42	43	—	3	4	2
335 100	Rielasingen-Worblingen	697	359	338	700	362	338	138	120	211	191	2	18	11	9

Noch: 2. **Ausländische Wohnbevölkerung und Bevölkerung am Ort der Hauptwohnung in den Gemeinden Baden-Württembergs am 25. Mai 1987 nach Familienstand und Geschlecht**

Schl.-Nr.	Gemeinde	Ausländische Wohnbevölkerung			Ausländische Bevölkerung am Ort der Hauptwohnung			Familienstand							
								ledig		verheiratet		verwitwet		geschieden	
		ins-gesamt	männ-lich	weib-lich	ins-gesamt	männ-lich	weib-lich	männ-lich	weib-lich	männ-lich	weib-lich	männ-lich	weib-lich	männ-lich	weib-lich
		1	2	3	4	5	6	7	8	9	10	11	12	13	14
335 075	Singen (Hohentwiel),St.	5 931	3 309	2 622	5 948	3 322	2 626	1 468	1 071	1 750	1 424	24	76	80	55
335 077	Steißlingen	115	63	52	115	63	52	21	18	42	29	—	4	—	1
335 079	Stockach, Stadt	913	479	434	915	480	435	235	204	226	211	8	10	11	10
335 080	Tengen, Stadt	81	42	39	81	42	39	18	15	20	22	1	1	3	1
335 081	Volkertshausen	282	149	133	282	149	133	71	64	77	63	—	4	1	2
	Zusammen	20 652	11 261	9 391	20 670	11 268	9 402	5 132	3 877	5 695	4 848	105	343	336	334
336	Lörrach														
336 004	Aitern	2	—	2	2	—	2	—	—	—	—	—	—	—	—
336 006	Bad Bellingen	65	31	34	65	31	34	7	8	20	18	—	4	4	4
336 008	Binzen	69	32	37	69	32	37	15	11	13	24	—	—	4	2
336 010	Böllen	1	1	—	1	1	—	—	—	—	—	—	—	—	—
336 012	Bürchau	—	—	—	—	—	—	—	—	—	—	—	—	—	—
336 014	Efringen-Kirchen	251	129	122	251	129	122	39	45	85	68	3	5	2	4
336 019	Eimeldingen	76	39	37	78	39	39	17	12	22	25	—	1	—	1
336 020	Elbenschwand	6	1	5	6	1	5	—	—	—	—	—	—	—	—
336 024	Fischingen	11	3	8	11	3	8	—	—	—	—	—	—	—	—
336 025	Fröhnd	1	—	1	1	—	1	—	—	—	—	—	—	—	—
336 105	Grenzach-Wyhlen	1 020	568	452	1 018	567	451	239	180	305	245	3	15	20	11
336 106	Häg-Ehrsberg	17	10	7	17	10	7	6	5	4	2	—	—	—	—
336 034	Hasel	39	21	18	39	21	18	8	7	12	10	—	—	1	1
336 036	Hausen im Wiesental	291	157	134	292	157	135	67	54	88	77	1	4	1	—
336 043	Inzlingen	75	34	41	74	34	40	11	11	23	27	—	2	—	—
336 045	Kandern, Stadt	398	222	176	398	222	176	137	86	81	79	2	7	2	4
336 050	Lörrach, Stadt	4 562	2 499	2 063	4 562	2 495	2 067	1 145	872	1 264	1 066	23	66	63	63
336 104	Malsburg-Marzell	118	48	70	118	48	70	29	45	19	22	—	—	—	3
336 057	Maulburg	334	181	153	335	181	154	87	68	92	76	1	4	1	6
336 060	Neuenweg	5	4	1	5	4	1	—	—	—	—	—	—	—	—
336 067	Raich	2	2	—	2	2	—	—	—	—	—	—	—	—	—
336 069	Rheinfelden(Baden),St.	2 695	1 482	1 213	2 698	1 485	1 213	693	538	764	616	4	36	24	23
336 073	Rümmingen	34	16	18	34	16	18	3	2	12	13	—	1	1	2
336 074	Sallneck	1	—	1	1	—	1	—	—	—	—	—	—	—	—
336 075	Schallbach	6	3	3	6	3	3	—	—	—	—	—	—	—	—
336 078	Schliengen	179	74	105	180	75	105	28	45	45	52	—	4	2	4
336 079	Schönau i.Schwarzw.,St.	163	88	75	163	88	75	44	33	43	40	—	1	1	1
336 080	Schönenberg	12	5	7	12	5	7	3	4	2	3	—	—	—	—
336 081	Schopfheim, Stadt	1 171	628	543	1 168	625	543	294	230	314	266	6	27	11	20
336 082	Schwörstadt	230	120	110	230	120	110	55	47	63	59	1	3	1	1
336 084	Steinen	569	304	265	569	304	265	145	104	152	143	2	5	5	13
336 086	Tegernau	2	2	—	2	2	—	—	—	—	—	—	—	—	—
336 087	Todtnau, Stadt	317	168	149	318	169	149	76	68	91	76	—	5	2	—
336 089	Tunau	2	1	1	2	1	1	—	—	—	—	—	—	—	—
336 090	Utzenfeld	14	10	4	14	10	4	6	1	4	3	—	—	—	—
336 091	Weil am Rhein, Stadt	2 690	1 417	1 273	2 690	1 418	1 272	623	524	754	672	16	44	25	32
336 094	Wembach	1	1	—	1	1	—	—	—	—	—	—	—	—	—
336 096	Wieden	2	1	1	2	1	1	—	—	—	—	—	—	—	—
336 097	Wies	11	4	7	10	3	7	—	—	—	—	—	—	—	—
336 098	Wieslet	12	7	5	12	7	5	4	1	3	3	—	1	—	—
336 100	Wittlingen	26	15	11	26	15	11	6	2	9	7	—	1	—	1
336 103	Zell im Wiesental, St.	877	502	375	879	503	376	215	165	278	200	4	8	6	3
	Zusammen	16 357	8 830	7 527	16 361	8 828	7 533	4 007	3 178	4 577	3 911	66	245	178	199
337	Waldshut														
337 002	Albbruck	371	201	170	370	201	169	86	71	112	90	—	4	3	4
337 096	Bad Säckingen, Stadt	1 621	863	758	1 619	860	759	391	316	435	397	16	22	18	24
337 013	Bernau	143	71	72	144	72	72	29	33	40	36	2	2	1	1
337 022	Bonndorf i.Schwarzw.,St.	298	156	142	299	157	142	73	57	76	76	5	7	3	2
337 027	Dachsberg (Südschw.)	35	15	20	35	15	20	6	9	6	9	—	1	3	1
337 030	Dettighofen	63	41	22	63	41	22	16	9	23	11	2	1	—	1
337 032	Dogern	115	62	53	115	62	53	23	21	36	26	—	3	3	3
337 124	Eggingen	119	65	54	119	65	54	36	25	28	25	—	3	1	1
337 038	Görwihl	238	131	107	238	131	107	66	43	62	55	2	5	1	4
337 039	Grafenhausen	83	43	40	82	43	39	7	11	34	27	1	—	1	1
337 045	Häusern	25	8	17	25	8	17	4	4	4	11	—	1	—	1
337 049	Herrschried	80	47	33	81	48	33	19	11	27	20	1	—	1	2
337 051	Höchenschwand	135	61	74	138	64	74	29	32	33	33	—	1	2	8

Noch: 2. **Ausländische Wohnbevölkerung und Bevölkerung am Ort der Hauptwohnung in den Gemeinden Baden-Württembergs am 25. Mai 1987 nach Familienstand und Geschlecht**

Schl.-Nr.	Gemeinde	Ausländische Wohnbevölkerung			Ausländische Bevölkerung am Ort der Hauptwohnung			Familienstand							
		ins-gesamt	männ-lich	weib-lich	ins-gesamt	männ-lich	weib-lich	ledig		verheiratet		verwitwet		geschieden	
								männ-lich	weib-lich	männ-lich	weib-lich	männ-lich	weib-lich	männ-lich	weib-lich
		1	2	3	4	5	6	7	8	9	10	11	12	13	14
337 053	Hohentengen a.Hochrh.	144	75	69	144	75	69	26	22	44	45	1	1	4	1
337 059	Ibach	15	6	9	15	6	9	2	4	3	5	—	—	1	—
337 060	Jestetten	596	293	303	594	292	302	127	108	159	166	3	16	3	12
337 062	Klettgau	562	301	261	563	302	261	142	106	153	138	4	12	3	5
337 125	Küssaberg	170	94	76	173	96	77	34	22	53	47	3	6	6	2
337 065	Lauchringen	924	500	424	923	500	423	242	210	250	203	—	5	8	5
337 066	Laufenburg (Baden),St.	784	429	355	783	429	354	188	164	235	178	3	8	3	4
337 070	Lottstetten	215	103	112	215	103	112	44	48	57	50	—	7	2	7
337 076	Murg	768	399	369	769	399	370	190	170	202	175	1	13	6	12
337 090	Rickenbach	184	95	89	185	96	89	33	39	60	44	1	2	2	4
337 097	St. Blasien, Stadt	241	130	111	243	132	111	61	42	67	53	2	10	2	6
337 106	Stühlingen, Stadt	178	97	81	179	97	82	40	30	55	48	—	4	2	—
337 108	Todtmoos	83	38	45	82	38	44	13	21	23	16	1	5	1	2
337 128	Ühlingen-Birkendorf	101	56	45	101	56	45	15	7	39	34	—	3	2	1
337 126	Waldshut-Tiengen, Stadt	1 521	869	652	1 527	871	656	438	265	396	348	13	23	24	20
337 116	Wehr, Stadt	1 470	819	651	1 472	821	651	392	274	406	354	7	17	16	6
337 118	Weilheim	46	24	22	46	24	22	8	7	15	14	—	1	1	—
337 127	Wutach	15	10	5	15	10	5	4	2	5	3	—	—	1	—
337 123	Wutöschingen	450	230	220	455	230	225	93	127	132	90	1	3	4	5
	Zusammen	11 793	6 332	5 461	11 812	6 344	5 468	2 877	2 310	3 270	2 827	69	186	128	145
	Region														
	Hochrhein-Bodensee	48 802	26 423	22 379	48 843	26 440	22 403	12 016	9 365	13 542	11 586	240	774	642	678
	Regierungsbezirk														
	Freiburg	129 887	70 006	59 881	130 027	70 109	59 918	31 895	25 251	35 527	30 256	622	2 166	2 065	2 245

Noch: 2. Ausländische Wohnbevölkerung und Bevölkerung am Ort der Hauptwohnung in den Gemeinden Baden-Württembergs
am 25. Mai 1987 nach Familienstand und Geschlecht

Schl.-Nr.	Gemeinde	Ausländische Wohnbevölkerung			Ausländische Bevölkerung am Ort der Hauptwohnung			Familienstand							
		ins- gesamt	männ- lich	weib- lich	ins- gesamt	männ- lich	weib- lich	ledig		verheiratet		verwitwet		geschieden	
								männ- lich	weib- lich	männ- lich	weib- lich	männ- lich	weib- lich	männ- lich	weib- lich
		1	2	3	4	5	6	7	8	9	10	11	12	13	14
Regierungsbezirk Tübingen															
Region Neckar-Alb															
Landkreise															
415	Reutlingen														
415 078	Bad Urach, Stadt	1 448	763	685	1 449	762	687	353	305	398	346	2	15	9	21
415 014	Dettingen an der Erms	932	510	422	931	510	421	222	184	274	222	3	5	11	10
415 089	Engstingen	69	35	34	69	35	34	9	7	24	26	—	1	2	—
415 019	Eningen unter Achalm	978	537	441	978	537	441	238	179	281	236	7	13	11	13
415 027	Gomadingen	14	8	6	14	8	6	4	2	4	2	—	1	—	1
415 028	Grabenstetten	40	24	16	40	24	16	11	5	12	11	—	—	1	—
415 029	Grafenberg	111	62	49	111	62	49	30	19	30	28	1	—	1	2
415 034	Hayingen, Stadt	45	25	20	45	25	20	10	9	15	11	—	—	—	—
415 090	Hohenstein	92	56	36	92	56	36	28	13	27	23	—	—	1	—
415 039	Hülben	98	56	42	98	56	42	20	18	34	24	—	—	2	—
415 092	Lichtenstein	1 013	544	469	1 012	542	470	252	209	280	244	3	11	7	6
415 048	Mehrstetten	21	14	7	21	14	7	6	1	7	5	—	—	1	1
415 050	Metzingen, Stadt	2 640	1 467	1 173	2 642	1 468	1 174	658	485	783	634	8	31	19	24
415 053	Münsingen, Stadt	455	266	189	457	268	189	129	86	131	95	4	5	4	3
415 058	Pfronstetten	5	3	2	5	3	2	—	—	—	—	—	—	—	—
415 059	Pfullingen, Stadt	1 710	953	757	1 710	952	758	455	313	471	403	11	17	15	25
415 060	Pliezhausen	468	262	206	467	260	207	118	84	136	116	1	3	5	4
415 061	Reutlingen, Stadt	11 491	6 302	5 189	11 502	6 310	5 192	2 971	2 148	3 138	2 657	54	162	147	225
415 062	Riederich	378	236	142	378	236	142	73	52	158	88	1	1	4	1
415 088	Römerstein	39	20	19	38	19	19	9	7	9	10	—	—	1	2
415 091	Sonnenbühl	202	102	100	202	102	100	47	47	55	43	—	6	—	4
415 093	St. Johann	100	53	47	100	53	47	21	19	32	26	—	1	—	1
415 073	Trochtelfingen, Stadt	248	132	116	248	132	116	71	51	59	57	1	5	1	3
415 087	Walldorfhäslach	338	188	150	339	188	151	83	62	102	88	1	1	2	—
415 080	Wannweil	526	276	250	526	276	250	139	112	132	128	—	3	5	7
415 085	Zwiefalten	49	23	26	49	23	26	11	8	12	17	—	—	—	1
415 086	Gutsbezirk Münsingen	19	13	6	19	13	6	6	2	5	3	1	—	1	1
	Zusammen	23 529	12 930	10 599	23 542	12 934	10 608	5 975	4 428	6 611	5 544	98	281	250	355
416	Tübingen														
416 048	Ammerbuch	765	416	349	765	416	349	180	150	228	187	3	6	5	6
416 006	Bodelshausen	562	296	266	562	296	266	142	120	147	133	2	5	5	8
416 009	Dettenhausen	489	260	229	488	259	229	94	105	155	118	2	3	8	3
416 011	Dußlingen	333	189	144	333	189	144	87	52	96	87	—	3	6	2
416 015	Gomaringen	404	232	172	403	231	172	101	65	118	92	1	8	11	7
416 018	Hirrlingen	120	62	58	120	62	58	21	24	41	33	—	1	—	—
416 022	Kirchentellinsfurt	468	246	222	464	244	220	109	99	127	114	—	1	8	6
416 023	Kusterdingen	377	216	161	375	216	159	103	66	111	88	1	3	1	2
416 025	Mössingen, Stadt	1 409	727	682	1 407	727	680	324	329	381	312	4	28	18	11
416 026	Nehren	175	92	83	174	91	83	38	36	51	41	1	6	1	—
416 049	Neustetten	123	74	49	123	74	49	41	21	31	27	—	1	2	—
416 031	Ofterdingen	306	169	137	308	170	138	84	66	84	71	—	—	2	1
416 036	Rottenburg am Neckar, St.	2 964	1 682	1 282	2 960	1 677	1 283	836	605	801	639	8	19	32	20
416 050	Starzach	148	83	65	146	81	65	47	29	32	33	—	2	2	1
416 041	Tübingen, Univ.-Stadt	7 565	4 133	3 432	7 531	4 122	3 409	1 984	1 597	2 001	1 567	21	106	116	139
	Zusammen	16 208	8 877	7 331	16 159	8 855	7 304	4 191	3 364	4 404	3 542	43	192	217	206
417	Zollernalbkreis														
417 079	Albstadt, Stadt	5 102	2 762	2 340	5 119	2 778	2 341	1 310	978	1 394	1 217	24	58	50	88
417 002	Balingen, Stadt	2 028	1 100	928	2 035	1 104	931	505	387	567	477	4	31	28	36
417 008	Bisingen	496	256	240	492	254	238	99	91	146	130	2	11	7	6
417 010	Bitz	183	107	76	183	107	76	45	31	59	42	1	3	2	—
417 013	Burladingen, Stadt	1 292	670	622	1 297	675	622	322	275	336	313	6	17	11	17
417 014	Dautmergen	23	9	14	23	9	14	4	6	5	6	—	1	—	1
417 015	Dormettingen	53	31	22	53	31	22	16	9	14	10	—	3	1	—
417 016	Dotternhausen	85	45	40	85	45	40	23	18	21	20	—	1	1	1
417 022	Geislingen, Stadt	136	73	63	138	75	63	32	24	42	33	—	—	1	6
417 023	Grosselfingen	71	45	26	71	45	26	19	8	26	16	—	1	—	1
417 025	Haigerloch, Stadt	556	300	256	556	299	257	125	113	171	139	—	1	3	4

Noch: 2. **Ausländische Wohnbevölkerung und Bevölkerung am Ort der Hauptwohnung in den Gemeinden Baden-Württembergs am 25. Mai 1987 nach Familienstand und Geschlecht**

Schl.-Nr.	Gemeinde	Ausländische Wohnbevölkerung			Ausländische Bevölkerung am Ort der Hauptwohnung			Familienstand							
		ins-gesamt	männlich	weiblich	ins-gesamt	männlich	weiblich	ledig		verheiratet		verwitwet		geschieden	
								männlich	weiblich	männlich	weiblich	männlich	weiblich	männlich	weiblich
		1	2	3	4	5	6	7	8	9	10	11	12	13	14
417 029	Hausen am Tann	31	19	12	31	19	12	13	5	6	7	—	—	—	—
417 031	Hechingen, Stadt	1 362	751	611	1 367	755	612	406	245	340	334	—	14	9	19
417 036	Jungingen	61	37	24	61	37	24	18	7	18	16	—	—	1	1
417 044	Meßstetten, Stadt	541	283	258	540	283	257	136	103	142	141	—	9	5	4
417 045	Nusplingen	55	33	22	56	34	22	14	12	20	10	—	—	—	—
417 047	Obernheim	92	47	45	92	47	45	27	25	20	20	—	—	—	—
417 051	Rangendingen	237	128	109	238	129	109	57	51	70	55	—	3	2	—
417 052	Ratshausen	43	30	13	43	30	13	20	4	10	9	—	—	—	—
417 054	Rosenfeld, Stadt	183	99	84	183	99	84	49	39	49	36	—	6	1	3
417 057	Schömburg, Stadt	349	200	149	349	200	149	101	74	97	72	—	2	2	1
417 063	Straßberg	94	60	34	93	59	34	21	15	31	19	4	—	3	—
417 071	Weilen unter d. Rinnen	15	8	7	15	8	7	4	4	4	3	—	—	—	—
417 075	Winterlingen	534	297	237	533	296	237	151	96	144	129	—	9	1	3
417 078	Zimmern unter der Burg	11	5	6	11	5	6	—	—	—	—	—	—	—	—
	Zusammen	13 633	7 395	6 238	13 664	7 423	6 241	3 519	2 623	3 735	3 257	41	170	128	191
	Region Neckar-Alb	53 370	29 202	24 168	53 365	29 212	24 153	13 685	10 415	14 750	12 343	182	643	595	752

Region Donau-Iller¹⁾

Stadtkreis															
421 000	Ulm, Univ.-Stadt	13 334	7 456	5 878	13 349	7 463	5 886	3 210	2 580	4 002	2 927	58	172	193	207
Landkreise															
425	Alb-Donau-Kreis														
425 002	Allmendingen	273	141	132	274	141	133	68	59	73	69	—	3	—	2
425 004	Altheim	28	12	16	28	12	16	4	6	8	9	—	—	—	1
425 005	Altheim (Alb)	20	12	8	20	12	8	6	2	6	5	—	1	—	—
425 008	Amstetten	363	181	182	365	182	183	93	98	86	79	1	1	2	5
425 011	Asselfingen	23	13	10	23	13	10	9	5	4	3	—	1	—	1
425 013	Ballendorf	13	5	8	13	5	8	3	5	2	3	—	—	—	—
425 140	Balzheim	111	57	54	111	57	54	32	23	24	26	—	1	1	4
425 014	Beimerstetten	76	39	37	76	39	37	11	14	27	21	1	1	—	1
425 017	Berghülen	69	41	28	70	41	29	18	13	23	14	—	2	—	—
425 019	Bernstadt	27	17	10	27	17	10	9	5	7	5	—	—	1	—
425 020	Blaubeuren, Stadt	793	465	328	793	466	327	217	136	238	173	4	11	7	7
425 141	Blaustein	912	541	371	915	543	372	267	156	264	201	5	7	7	8
425 022	Börslingen	—	—	—	—	—	—	—	—	—	—	—	—	—	—
425 024	Breitingen	1	—	1	1	—	1	—	—	—	—	—	—	—	—
425 028	Dietenheim, Stadt	648	358	290	647	357	290	164	137	184	140	5	6	4	7
425 031	Dornstadt	313	161	152	312	161	151	67	51	88	86	5	8	1	6
425 033	Ehingen (Donau), Stadt	2 507	1 336	1 171	2 517	1 343	1 174	600	498	703	605	14	40	26	31
425 035	Emeringen	—	—	—	—	—	—	—	—	—	—	—	—	—	—
425 036	Emerkingen	7	4	3	7	4	3	—	—	—	—	—	—	—	—
425 039	Erbach	756	434	322	757	434	323	220	143	203	160	2	8	9	12
425 050	Griesingen	1	—	1	1	—	1	—	—	—	—	—	—	—	—
425 052	Grundsheim	—	—	—	—	—	—	—	—	—	—	—	—	—	—
425 055	Hausen am Bussen	—	—	—	—	—	—	—	—	—	—	—	—	—	—
425 139	Heroldstatt	36	28	8	37	29	8	13	3	13	5	—	—	3	—
425 062	Holz Kirch	4	3	1	4	3	1	—	—	—	—	—	—	—	—
425 064	Hüttisheim	81	48	33	81	48	33	28	19	20	14	—	—	—	—
425 137	Illerkirchberg	184	95	89	184	94	90	37	41	52	44	—	3	5	2
425 066	Illerrieden	44	26	18	44	26	18	7	4	18	13	—	—	1	1
425 071	Laichingen, Stadt	678	367	311	679	368	311	178	133	184	162	1	8	5	8
425 072	Langenau, Stadt	842	470	372	845	471	374	223	181	240	185	2	7	6	1
425 073	Lauterach	4	3	1	4	3	1	—	—	—	—	—	—	—	—
425 075	Lonsee	286	150	136	288	151	137	85	73	63	60	2	3	1	1
425 079	Merklingen	77	44	33	77	44	33	24	16	20	17	—	—	—	—
425 081	Munderkingen, Stadt	581	330	251	582	331	251	160	90	165	148	3	6	3	7
425 083	Neenstetten	8	7	1	8	7	1	—	—	—	—	—	—	—	—
425 084	Nellingen	51	23	28	51	23	28	10	17	12	11	—	—	1	—
425 085	Nerenstetten	18	7	11	18	7	11	4	7	3	4	—	—	—	—
425 088	Oberdischingen	71	34	37	71	34	37	16	19	18	17	—	1	—	—
425 090	Obermarchtal	47	25	22	47	25	22	10	10	15	11	—	—	—	1
425 091	Oberstadion	21	11	10	21	11	10	4	6	6	4	—	—	1	—
425 092	Öllingen	10	6	4	10	6	4	—	—	—	—	—	—	—	—

1) Soweit Land Baden-Württemberg.

Noch: 2. Ausländische Wohnbevölkerung und Bevölkerung am Ort der Hauptwohnung in den Gemeinden Baden-Württembergs am 25. Mai 1987 nach Familienstand und Geschlecht

Schl.-Nr.	Gemeinde	Ausländische Wohnbevölkerung			Ausländische Bevölkerung am Ort der Hauptwohnung			Familienstand							
		ins-gesamt	männlich	weiblich	ins-gesamt	männlich	weiblich	ledig		verheiratet		verwitwet		geschieden	
								männlich	weiblich	männlich	weiblich	männlich	weiblich	männlich	weiblich
		1	2	3	4	5	6	7	8	9	10	11	12	13	14
425 093	Öpfingen	73	35	38	73	35	38	17	16	18	18	—	3	—	1
425 097	Rammingen	20	11	9	20	11	9	4	3	6	6	—	—	1	—
425 098	Rechtenstein	—	—	—	—	—	—	—	—	—	—	—	—	—	—
425 104	Rottenacker	87	52	35	87	52	35	16	19	33	16	1	—	2	—
425 108	Schelklingen, Stadt	384	216	168	385	217	168	116	79	99	77	1	11	1	1
425 110	Schnürpflingen	36	23	13	36	23	13	12	3	11	10	—	—	—	—
425 112	Setzingen	22	11	11	22	11	11	7	4	4	7	—	—	—	—
425 138	Staig	126	74	52	126	74	52	43	27	28	23	1	1	2	1
425 123	Untermarchtal	34	8	26	34	8	26	4	22	4	4	—	—	—	—
425 124	Unterstadion	27	15	12	27	15	12	10	5	5	7	—	—	—	—
425 125	Unterwachingen	3	2	1	3	2	1	—	—	—	—	—	—	—	—
425 130	Weidenstetten	40	22	18	40	22	18	9	8	12	9	—	1	1	—
425 134	Westerheim	66	42	24	66	42	24	17	12	24	10	1	1	—	1
425 135	Westerstetten	87	45	42	87	45	42	21	20	24	20	—	2	—	—
	Zusammen	10 989	6 050	4 939	11 014	6 065	4 949	2 869	2 191	3 055	2 510	50	137	91	111
426	Biberach														
426 001	Achstetten	165	85	80	166	85	81	42	42	40	35	1	2	2	2
426 005	Alleshausen	2	2	—	2	2	—	—	—	—	—	—	—	—	—
426 006	Allmannsweiler	—	—	—	—	—	—	—	—	—	—	—	—	—	—
426 008	Altheim	33	12	21	34	13	21	6	9	7	11	—	1	—	—
426 011	Attenweiler	20	11	9	20	11	9	6	6	5	3	—	—	—	—
426 013	Bad Buchau, Stadt	134	73	61	135	74	61	26	24	42	33	1	3	5	1
426 014	Bad Schussenried, St.	309	171	138	309	171	138	85	69	83	66	1	2	2	1
426 019	Berkheim	138	71	67	138	71	67	45	41	25	22	—	4	1	—
426 020	Betzenweiler	2	—	2	2	—	2	—	—	—	—	—	—	—	—
426 021	Biberach a.d.Riß, St.	1 962	1 087	875	1 963	1 086	877	511	372	531	441	17	39	27	25
426 028	Burgrieden	38	21	17	38	21	17	10	7	10	10	—	—	1	—
426 031	Dettingen an der Iller	52	28	24	52	28	24	15	7	12	16	1	1	—	—
426 035	Dürmentingen	38	19	19	38	19	19	8	11	10	6	—	—	1	2
426 036	Dürnau	8	4	4	8	4	4	—	—	—	—	—	—	—	—
426 038	Eberhardzell	21	11	10	21	11	10	4	3	7	5	—	2	—	—
426 043	Erlenmoos	47	26	21	47	26	21	14	7	12	13	—	1	—	—
426 044	Erolzheim	60	30	30	59	29	30	11	12	18	17	—	1	—	—
426 045	Ertingen	116	62	54	119	64	55	33	26	29	27	1	1	1	1
426 135	Gutenzell-Hürbel	22	12	10	22	12	10	6	4	6	6	—	—	—	—
426 058	Hochdorf	16	7	9	16	7	9	3	1	4	7	—	—	—	1
426 062	Ingoldingen	17	8	9	17	8	9	3	4	5	5	—	—	—	—
426 064	Kanzach	—	—	—	1	—	1	—	—	—	—	—	—	—	—
426 065	Kirchberg an der Iller	41	19	22	41	19	22	9	11	10	10	—	1	—	—
426 066	Kirchdorf an der Iller	187	96	91	187	96	91	39	38	57	50	—	2	—	1
426 067	Langenenslingen	56	28	28	57	29	28	12	9	16	19	1	—	—	—
426 070	Laupheim, Stadt	1 198	631	567	1 196	629	567	301	249	309	294	8	13	11	11
426 071	Maselheim	62	35	27	62	35	27	17	11	18	16	—	—	—	—
426 073	Mietingen	39	22	17	39	22	17	11	6	11	8	—	2	—	1
426 074	Mittelbiberach	37	22	15	37	22	15	7	7	14	7	—	1	1	—
426 078	Moosburg	1	1	—	1	1	—	—	—	—	—	—	—	—	—
426 087	Ochsenhausen, Stadt	275	159	116	275	159	116	64	47	89	61	1	5	5	3
426 090	Oggelshausen	2	2	—	2	2	—	—	—	—	—	—	—	—	—
426 097	Riedlingen, Stadt	454	240	214	459	245	214	97	78	137	117	2	9	9	10
426 100	Rot an der Rot	86	52	34	86	52	34	13	14	38	19	—	1	1	—
426 134	Schemmerhofen	93	57	36	94	58	36	25	15	32	18	1	3	—	—
426 108	Schwendi	171	88	83	171	88	83	39	41	46	38	1	2	2	2
426 109	Seekirch	—	—	—	—	—	—	—	—	—	—	—	—	—	—
426 113	Steinhausen a.d.Rottum	18	13	5	18	13	5	5	1	8	4	—	—	—	—
426 117	Tannheim	37	19	18	38	20	18	6	7	14	10	—	1	—	—
426 118	Tiefenbach	1	1	—	1	1	—	—	—	—	—	—	—	—	—
426 120	Ummendorf	46	20	26	46	20	26	9	9	10	14	1	—	—	3
426 121	Unlingen	54	34	20	55	35	20	16	7	17	12	2	—	—	1
426 124	Uttenweiler	26	12	14	26	12	14	7	4	5	8	—	2	—	—
426 125	Wain	57	34	23	57	34	23	7	7	27	15	—	—	—	1
426 128	Warthausen	98	55	43	98	55	43	17	13	36	28	—	1	2	1
	Zusammen	6 239	3 380	2 859	6 253	3 389	2 864	1 533	1 220	1 745	1 477	39	100	72	67
	Region Donau-Iller¹⁾	30 562	16 886	13 676	30 616	16 917	13 699	7 612	5 991	8 802	6 914	147	409	356	385

1) Soweit Land Baden-Württemberg.

Noch: **2. Ausländische Wohnbevölkerung und Bevölkerung am Ort der Hauptwohnung in den Gemeinden Baden-Württembergs am 25. Mai 1987 nach Familienstand und Geschlecht**

Schl.-Nr.	Gemeinde	Ausländische Wohnbevölkerung			Ausländische Bevölkerung am Ort der Hauptwohnung			Familienstand							
		ins-gesamt	männlich	weiblich	ins-gesamt	männlich	weiblich	ledig		verheiratet		verwitwet		geschieden	
								männlich	weiblich	männlich	weiblich	männlich	weiblich	männlich	weiblich
		1	2	3	4	5	6	7	8	9	10	11	12	13	14
Region Bodensee-Oberschwaben															
Landkreise															
435	Bodenseekreis														
435 005	Bermatingen	160	83	77	160	83	77	33	26	46	47	1	2	3	2
435 010	Daisendorf	48	26	22	49	27	22	10	9	16	10	—	2	1	1
435 067	Deggenhaustal	72	37	35	72	37	35	22	15	15	19	—	—	—	1
435 013	Eriskirch	239	132	107	237	130	107	45	39	77	60	3	3	5	5
435 015	Frickingen	42	18	24	42	18	24	5	7	11	15	—	2	2	—
435 016	Friedrichshafen, Stadt	6 063	3 466	2 597	6 071	3 473	2 598	1 486	1 067	1 890	1 368	21	80	76	83
435 018	Hagnau am Bodensee	42	18	24	41	18	23	8	7	10	13	—	3	—	—
435 020	Heiligenberg	63	39	24	62	38	24	18	10	19	11	—	—	1	3
435 024	Immenstaad a. Bodensee	311	159	152	312	160	152	66	52	87	89	—	4	7	7
435 029	Kressbronn am Bodensee	408	205	203	407	205	202	85	86	115	103	1	7	4	6
435 030	Langenargen	295	169	126	299	172	127	70	45	97	76	2	3	3	3
435 034	Markdorf, Stadt	961	496	465	963	497	466	245	196	235	239	6	11	11	20
435 035	Meckenbeuren	576	329	247	581	332	249	161	113	160	126	1	6	10	4
435 036	Meersburg, Stadt	301	152	149	298	152	146	65	45	77	80	—	8	10	13
435 042	Neukirch	127	60	67	128	61	67	27	34	34	30	—	2	—	1
435 045	Oberteuringen	149	89	60	150	90	60	38	24	49	33	—	3	3	—
435 047	Owingen	93	46	47	93	46	47	15	21	29	24	1	2	1	—
435 052	Salem	532	271	261	532	271	261	138	109	128	138	1	7	4	7
435 053	Sipplingen	90	45	45	91	45	46	17	12	27	32	1	1	—	1
435 054	Stetten	28	13	15	28	13	15	1	4	11	11	1	—	—	—
435 057	Tettnang, Stadt	988	553	435	986	553	433	252	177	275	228	9	19	17	9
435 059	Überlingen, Stadt	1 226	636	590	1 229	637	592	306	256	304	277	6	37	21	22
435 066	Uhdlingen-Mühlhofen	414	220	194	416	221	195	98	76	118	105	—	3	5	11
	Zusammen	13 228	7 262	5 966	13 247	7 279	5 968	3 211	2 430	3 830	3 134	54	205	184	199
436	Ravensburg														
436 001	Achberg	27	12	15	27	12	15	4	6	8	8	—	—	—	1
436 003	Aichstetten	88	47	41	88	47	41	24	20	22	20	—	1	1	—
436 004	Aitrach	98	52	46	97	51	46	19	14	31	21	—	8	1	3
436 005	Altshausen	208	99	109	208	99	109	46	52	50	50	—	4	3	3
436 006	Amtzell	60	35	25	60	35	25	15	14	18	9	—	1	2	1
436 094	Argenbühl	78	43	35	79	43	36	17	13	25	19	1	1	—	3
436 008	Aulendorf, Stadt	200	115	85	199	115	84	53	29	60	47	1	3	1	5
436 009	Bad Waldsee, Stadt	791	410	381	789	408	381	180	190	217	170	3	11	8	10
436 010	Bad Wurzach, Stadt	930	565	365	931	564	367	238	187	316	169	4	6	6	5
436 011	Baienfurt	558	306	252	557	305	252	118	104	177	136	6	10	4	2
436 012	Baindt	268	135	133	268	135	133	61	65	72	66	—	1	2	1
436 013	Berg	94	52	42	92	50	42	16	15	32	26	—	1	2	—
436 014	Bergatreute	29	18	11	30	19	11	3	1	15	8	—	1	1	1
436 018	Bodnegg	51	29	22	51	29	22	16	8	12	12	—	1	1	1
436 019	Boms	6	3	3	6	3	3	—	—	—	—	—	—	—	—
436 024	Ebenweiler	22	11	11	22	11	11	5	6	6	5	—	—	—	—
436 093	Ebersbach-Musbach	5	3	2	5	3	2	—	—	—	—	—	—	—	—
436 027	Eichstegen	1	1	—	1	1	—	—	—	—	—	—	—	—	—
436 032	Fleischwangen	5	3	2	5	3	2	—	—	—	—	—	—	—	—
436 096	Fronreute	41	25	16	41	25	16	13	5	11	11	—	—	1	—
436 039	Grünkraut	78	45	33	79	45	34	15	15	30	17	—	—	—	2
436 040	Guggenhausen	1	1	—	1	1	—	—	—	—	—	—	—	—	—
436 095	Horgenzell	57	24	33	57	24	33	10	16	13	16	1	1	—	—
436 047	Hoßkirch	12	7	5	12	7	5	4	2	2	3	1	—	—	—
436 049	Isny im Allgäu, Stadt	903	484	419	903	484	419	244	194	230	196	3	10	7	19
436 052	Kißlegg	196	108	88	196	108	88	46	35	58	48	—	4	4	1
436 053	Königssegwald	4	2	2	4	2	2	—	—	—	—	—	—	—	—
436 055	Leutkirch im Allgäu, St.	1 155	651	504	1 157	653	504	302	218	340	265	5	11	6	10
436 064	Ravensburg, Stadt	3 870	2 177	1 693	3 856	2 162	1 694	969	703	1 117	878	19	51	57	62
436 067	Riedhausen	1	—	1	1	—	1	—	—	—	—	—	—	—	—
436 069	Schlier	47	28	19	46	27	19	10	4	17	12	—	1	—	2
436 077	Unterswaldhausen	2	1	1	2	1	1	—	—	—	—	—	—	—	—
436 078	Vogt	256	151	105	257	152	105	66	43	80	58	—	1	6	3
436 079	Waldburg	19	11	8	19	11	8	4	3	6	5	—	—	1	—
436 081	Wangen im Allgäu, St.	1 751	1 013	738	1 752	1 014	738	477	307	513	390	6	22	18	19

Noch: 2. **Ausländische Wohnbevölkerung und Bevölkerung am Ort der Hauptwohnung in den Gemeinden Baden-Württembergs am 25. Mai 1987 nach Familienstand und Geschlecht**

Schl.-Nr.	Gemeinde	Ausländische Wohnbevölkerung			Ausländische Bevölkerung am Ort der Hauptwohnung			Familienstand							
		ins-gesamt	männlich	weiblich	ins-gesamt	männlich	weiblich	ledig		verheiratet		verwitwet		geschieden	
								männlich	weiblich	männlich	weiblich	männlich	weiblich	männlich	weiblich
		1	2	3	4	5	6	7	8	9	10	11	12	13	14
436 082	Weingarten, Stadt	1 554	902	652	1 551	901	650	389	248	463	356	7	21	42	25
436 083	Wilhelmsdorf	153	86	67	153	86	67	45	30	38	35	1	2	2	—
436 085	Wolffegg	67	32	35	68	33	35	19	17	13	16	1	1	—	1
436 087	Wolpertswende	207	118	89	207	118	89	56	38	62	48	—	3	—	—
	Zusammen	13 893	7 805	6 088	13 877	7 787	6 090	3 491	2 605	4 061	3 128	59	177	176	180
437	Sigmaringen														
437 005	Beuron	25	15	10	25	15	10	9	6	6	4	—	—	—	—
437 008	Bingen	111	62	49	111	62	49	32	25	30	21	—	2	—	1
437 031	Gammertingen, Stadt	473	241	232	480	247	233	116	109	126	111	2	6	3	7
437 044	Herbertingen	182	94	88	182	95	87	41	46	51	37	1	2	2	2
437 124	Herdwangen-Schönach	25	17	8	24	16	8	3	3	10	5	1	—	2	—
437 047	Hettingen, Stadt	78	39	39	79	40	39	19	18	20	19	1	1	—	1
437 053	Hohentengen	53	23	30	53	23	30	10	18	13	12	—	—	—	—
437 056	Illmensee	38	18	20	38	18	20	10	8	8	12	—	—	—	—
437 059	Inzigkofen	67	36	31	68	36	32	17	19	18	12	—	1	1	—
437 065	Krauchenwies	208	105	103	209	106	103	46	51	59	50	1	1	—	1
437 072	Leibertingen	8	5	3	8	5	3	—	—	—	—	—	—	—	—
437 076	Mengen, Stadt	470	242	228	473	243	230	109	105	127	112	3	7	4	6
437 078	Meßkirch, Stadt	405	221	184	402	219	183	105	87	107	88	—	6	7	2
437 082	Neufra	78	37	41	78	37	41	15	21	21	19	—	1	1	—
437 086	Ostrach	180	97	83	177	94	83	50	38	42	39	—	2	2	4
437 088	Pfullendorf, Stadt	1 141	607	534	1 141	607	534	308	273	279	227	7	15	13	19
437 123	Sauldorf	17	9	8	17	9	8	3	—	6	8	—	—	—	—
437 100	Saulgau, Stadt	1 135	633	502	1 135	634	501	308	230	315	241	4	14	7	16
437 101	Scheer, Stadt	135	71	64	134	70	64	37	30	29	33	2	1	2	—
437 102	Schwenningen	77	39	38	79	39	40	17	22	20	17	1	1	1	—
437 104	Sigmaringen, Stadt	880	482	398	884	486	398	243	184	231	190	4	13	8	11
437 105	Sigmaringendorf	322	177	145	324	178	146	78	75	95	65	3	2	2	4
437 107	Stetten am kalten Markt	118	63	55	117	62	55	29	22	32	27	1	5	—	1
437 114	Veringenstadt, Stadt	127	63	64	126	62	64	23	32	38	29	—	2	1	1
437 118	Wald	54	20	34	54	20	34	13	31	7	2	—	1	—	—
	Zusammen	6 407	3 416	2 991	6 418	3 423	2 995	1 644	1 453	1 692	1 383	31	83	56	76
	Region														
	Bodensee-Oberschwaben	33 528	18 483	15 045	33 542	18 489	15 053	8 346	6 488	9 583	7 645	144	465	416	455
	Regierungsbezirk														
	Tübingen	117 460	64 571	52 889	117 523	64 618	52 905	29 643	22 894	33 135	26 902	473	1 517	1 367	1 592

Land Baden-Württemberg

Insgesamt | **849 776** **472 779** **376 997** **849 677** **472 568** **377 109** **209 730** **158 580** **247 352** **194 934** **3 728** **11 128** **11 758** **12 467**

**3. Ausländische Bevölkerung am Ort der Hauptwohnung in den Gemeinden Baden-Württembergs am 25. Mai 1987
nach überwiegendem Lebensunterhalt und Geschlecht**

Schl.-Nr.	Gemeinde	Ausländische Bevölkerung am Ort der Hauptwohnung			Darunter mit überwiegendem Lebensunterhalt durch					
					Erwerbs-/ Berufstätigkeit			Zuwendungen, Unterhalt durch Eltern, Ehegatte usw.		
		insgesamt	männlich	weiblich	zusammen	männlich	weiblich	zusammen	männlich	weiblich
		1	2	3	4	5	6	7	8	9

Regierungsbezirk Stuttgart

Region Mittlerer Neckar

111 000	Stadtkreis Stuttgart, L.-Hauptstadt	97 726	55 881	41 845	51 606	35 415	16 191	35 995	14 419	21 576
	Landkreise									
115	Böblingen									
115 001	Aidlingen	733	398	335	335	258	77	370	123	247
115 002	Altdorf	283	166	117	128	101	27	141	58	83
115 003	Böblingen, Stadt	6 013	3 386	2 627	2 942	2 096	846	2 641	1 028	1 613
115 004	Bondorf	442	243	199	163	130	33	268	107	161
115 010	Deckenpfronn	178	97	81	81	63	18	90	29	61
115 013	Ehningen	851	487	364	422	321	101	394	150	244
115 015	Gärtringen	1 228	637	591	574	414	160	592	192	400
115 016	Gäufelden	552	291	261	209	165	44	323	117	206
115 054	Grafenau	465	258	207	219	172	47	221	74	147
115 021	Herrenberg, Stadt	3 070	1 677	1 393	1 387	1 002	385	1 468	541	927
115 022	Hildrizhausen	264	148	116	130	90	40	119	47	72
115 024	Holzgerlingen	904	512	392	450	326	124	408	155	253
115 053	Jettingen	479	260	219	221	158	63	234	90	144
115 028	Leonberg, Stadt	4 855	2 736	2 119	2 525	1 709	816	1 831	730	1 101
115 029	Magstadt	1 525	840	685	704	512	192	765	296	469
115 034	Mötzingen	332	187	145	135	101	34	181	79	102
115 037	Nufringen	319	169	150	127	100	27	181	62	119
115 041	Renningen, Stadt	1 517	871	646	794	565	229	631	240	391
115 042	Rutesheim	1 005	572	433	524	377	147	442	170	272
115 044	Schönaich	1 326	723	603	681	488	193	592	212	380
115 045	Sindelfingen, Stadt	9 968	5 835	4 133	5 235	4 038	1 197	4 154	1 446	2 708
115 046	Steinenbronn	542	299	243	289	204	85	227	84	143
115 048	Waldenbuch, Stadt	907	457	450	468	300	168	407	141	266
115 050	Weil der Stadt, Stadt	1 736	976	760	842	599	243	762	296	466
115 051	Weil im Schönbuch	1 041	571	470	531	384	147	468	162	306
115 052	Weissach	546	315	231	277	211	66	243	93	150
	Zusammen	41 081	23 111	17 970	20 393	14 884	5 509	18 153	6 722	11 431
116	Esslingen									
116 081	Aichtal, Stadt	446	239	207	235	163	72	191	66	125
116 076	Aichwald	527	273	254	250	174	76	252	86	166
116 004	Altbach	754	434	320	408	298	110	314	120	194
116 005	Altdorf	44	28	16	22	19	3	21	9	12
116 006	Altenriet	131	68	63	78	44	34	50	24	26
116 007	Baltmannsweiler	486	281	205	242	188	54	216	75	141
116 008	Bempflingen	270	149	121	158	98	60	102	46	56
116 011	Beuren	259	149	110	140	95	45	104	44	60
116 012	Bissingen an der Teck	272	156	116	141	94	47	116	55	61
116 014	Deizisau	778	445	333	443	299	144	296	122	174
116 015	Denkendorf	1 367	838	529	747	574	173	552	219	333
116 016	Dettingen unter Teck	449	254	195	238	169	69	193	78	115
116 018	Erkenbrechtsweiler	75	46	29	44	34	10	30	11	19
116 019	Esslingen am Neckar, St.	14 410	8 391	6 019	7 668	5 512	2 156	5 641	2 278	3 363
116 077	Filderstadt, Stadt	4 184	2 364	1 820	2 171	1 499	672	1 644	640	1 004
116 020	Frickenhausen	843	476	367	465	304	161	334	143	191
116 022	Großbettingen	231	124	107	132	88	44	92	33	59
116 027	Hochdorf	302	169	133	151	106	45	134	55	79
116 029	Holzmaden	178	105	73	86	61	25	83	39	44
116 033	Kirchheim u. Teck, Stadt	4 299	2 443	1 856	2 219	1 532	687	1 752	691	1 061
116 035	Köngen	1 008	542	466	515	370	145	427	134	293
116 036	Kohlberg	111	60	51	50	38	12	58	20	38
116 078	Leinfeld.-Echterding., St.	3 555	2 000	1 555	1 972	1 318	654	1 312	511	801
116 079	Lenningen	804	481	323	473	359	114	303	106	197
116 037	Lichtenwald	154	73	81	69	51	18	78	18	60
116 041	Neckartailfingen	282	137	145	142	81	61	132	51	81
116 042	Neckartenzlingen	983	503	480	576	311	265	361	165	196
116 043	Neidlingen	110	52	58	52	31	21	52	16	36

Noch: **3. Ausländische Bevölkerung am Ort der Hauptwohnung in den Gemeinden Baden-Württembergs am 25. Mai 1987**
nach überwiegendem Lebensunterhalt und Geschlecht

Schl.-Nr.	Gemeinde	Ausländische Bevölkerung am Ort der Hauptwohnung			Darunter mit überwiegendem Lebensunterhalt durch					
					Erwerbs-/Berufstätigkeit			Zuwendungen, Unterhalt durch Eltern, Ehegatte usw.		
		insgesamt	männlich	weiblich	zusammen	männlich	weiblich	zusammen	männlich	weiblich
		1	2	3	4	5	6	7	8	9
116 046	Neuffen, Stadt	319	165	154	152	94	58	148	59	89
116 047	Neuhausen a.d.Fildern	882	494	388	439	309	130	363	136	227
116 048	Notzingen	146	78	68	71	56	15	70	21	49
116 049	Nürtingen, Stadt	4 305	2 404	1 901	2 259	1 478	781	1 670	678	992
116 050	Oberboihingen	342	205	137	180	138	42	149	60	89
116 053	Ohmden	103	52	51	45	31	14	53	17	36
116 080	Ostfildern, Stadt	2 774	1 577	1 197	1 387	968	419	1 121	457	664
116 054	Owen, Stadt	335	176	159	151	102	49	169	66	103
116 056	Plochingen, Stadt	2 132	1 281	851	1 134	848	286	832	332	500
116 058	Reichenbach a. d. Fils	1 073	599	474	567	382	185	449	189	260
116 063	Schlaifdorf	96	52	44	44	30	14	44	17	27
116 068	Unterensingen	427	245	182	231	172	59	183	66	117
116 070	Weilheim a.d.Teck, St.	939	529	410	575	375	200	329	137	192
116 071	Wendlingen a.Neckar, St.	2 217	1 255	962	1 160	809	351	901	350	551
116 072	Wernau (Neckar), Stadt	1 537	871	666	813	544	269	576	236	340
116 073	Wolfschlugen	332	191	141	172	125	47	136	52	84
	Zusammen	55 271	31 454	23 817	29 267	20 371	8 896	22 033	8 728	13 305
117	Göppingen									
117 001	Adelberg	75	42	33	41	30	11	28	9	19
117 002	Aichelberg	12	8	4	8	8	—	2	—	2
117 003	Albershausen	277	147	130	112	84	28	146	53	93
117 006	Bad Ditzgenbach	290	154	136	130	88	42	139	55	84
117 007	Bad Überkingen	96	57	39	54	43	11	33	10	23
117 009	Birenbach	83	44	39	41	25	16	33	15	18
117 010	Böhlenkirch	244	132	112	122	81	41	107	44	63
117 011	Börtlingen	51	30	21	22	20	2	24	8	16
117 012	Boll	184	88	96	81	50	31	75	22	53
117 014	Deggingen	233	115	118	111	76	35	108	31	77
117 015	Donzdorf, Stadt	1 115	665	450	550	414	136	467	186	281
117 016	Drackenstein	8	5	3	5	—	—	3	—	—
117 017	Dürnau	100	55	45	57	33	24	29	14	15
117 018	Ebersbach a.d.Fils, St.	2 091	1 268	823	1 073	853	220	891	337	554
117 019	Eislingen/Fils, Stadt	2 529	1 426	1 103	1 279	895	384	1 036	404	632
117 020	Eschenbach	30	23	7	21	19	2	7	2	5
117 023	Gammelshausen	89	45	44	30	23	7	51	19	32
117 024	Geislingen a.d.St., St.	3 682	2 108	1 574	1 770	1 245	525	1 604	656	948
117 025	Gingen an der Fils	343	179	164	165	114	51	157	55	102
117 026	Göppingen, Stadt	6 761	3 741	3 020	3 299	2 273	1 026	2 868	1 090	1 778
117 028	Gruibingen	145	107	38	106	90	16	37	15	22
117 029	Hattenhofen	123	78	45	68	56	12	48	19	29
117 030	Heiningen	394	210	184	188	125	63	182	72	110
117 031	Hohenstadt	15	8	7	2	2	—	10	6	4
117 033	Kuchen	370	211	159	204	142	62	144	55	89
117 061	Lauterstein, Stadt	221	126	95	93	71	22	112	45	67
117 035	Mühlhausen im Täle	31	19	12	17	10	7	13	8	5
117 037	Ottenbach	97	44	53	35	28	7	57	13	44
117 038	Rechberghausen	218	109	109	107	78	29	102	29	73
117 042	Salach	971	514	457	482	324	158	432	162	270
117 043	Schlat	67	33	34	26	21	5	35	10	25
117 044	Schlierbach	395	236	159	188	145	43	186	80	106
117 049	Süßen	1 111	634	477	645	454	191	429	159	270
117 051	Uhingen	1 438	878	560	716	579	137	630	241	389
117 053	Wäschenbeuren	124	63	61	58	41	17	63	20	43
117 055	Wangen	208	116	92	88	77	11	107	33	74
117 058	Wiesensteig, Stadt	308	176	132	160	109	51	125	51	74
117 060	Zell unter Aichelberg	109	67	42	59	45	14	41	17	24
	Zusammen	24 638	13 961	10 677	12 213	8 775	3 438	10 561	4 046	6 515
118	Ludwigsburg									
118 001	Affalterbach	258	137	121	115	84	31	121	42	79
118 003	Asperg, Stadt	1 484	851	633	745	540	205	617	238	379
118 006	Benningen am Neckar	507	285	222	227	171	56	243	94	149
118 007	Besigheim, Stadt	1 203	669	534	640	436	204	506	206	300
118 079	Bietighm.-Bissingen, St.	5 945	3 204	2 741	3 105	2 027	1 078	2 441	939	1 502
118 010	Bönnigheim, Stadt	893	488	405	426	308	118	412	143	269

Noch: 3. Ausländische Bevölkerung am Ort der Hauptwohnung in den Gemeinden Baden-Württembergs am 25. Mai 1987
nach überwiegendem Lebensunterhalt und Geschlecht

Schl.-Nr.	Gemeinde	Ausländische Bevölkerung am Ort der Hauptwohnung			Darunter mit überwiegendem Lebensunterhalt durch					
					Erwerbs-/ Berufstätigkeit			Zuwendungen, Unterhalt durch Eltern, Ehegatte usw.		
		insgesamt	männlich	weiblich	zusammen	männlich	weiblich	zusammen	männlich	weiblich
		1	2	3	4	5	6	7	8	9
118 011	Ditzingen, Stadt	2 744	1 598	1 146	1 463	1 015	448	1 046	435	611
118 012	Eberdingen	538	301	237	226	176	50	296	116	180
118 014	Erdmannhausen	455	242	213	206	147	59	235	89	146
118 015	Erligheim	222	118	104	101	70	31	114	43	71
118 078	Freiberg am Neckar, St.	1 296	740	556	625	459	166	553	213	340
118 016	Freudental	118	66	52	64	49	15	46	16	30
118 018	Gemrigheim	455	241	214	246	161	85	194	74	120
118 019	Gerlingen, Stadt	1 702	950	752	868	585	283	644	251	393
118 021	Großbottwar, Stadt	722	417	305	307	230	77	370	162	208
118 027	Hemmingen	676	380	296	362	253	109	283	113	170
118 028	Hessigheim	202	114	88	81	61	20	113	49	64
118 077	Ingersheim	516	286	230	285	195	90	202	75	127
118 040	Kirchheim am Neckar	730	391	339	382	250	132	315	126	189
118 080	Korntal-Münchingen, St.	2 219	1 286	933	1 107	801	306	926	363	563
118 046	Kornwestheim, Stadt	5 051	2 866	2 185	2 439	1 757	682	2 207	869	1 338
118 047	Löchgau	453	243	210	235	150	85	188	79	109
118 048	Ludwigsburg, Stadt	12 529	7 040	5 489	6 093	4 360	1 733	5 201	1 988	3 213
118 049	Marbach am Neckar, St.	1 312	719	593	594	404	190	578	226	352
118 050	Markgröningen, Stadt	2 247	1 269	978	1 157	818	339	922	359	563
118 051	Möglingen	1 009	576	433	502	395	107	447	153	294
118 053	Mundelsheim	358	199	159	159	114	45	182	75	107
118 054	Murr	385	213	172	187	142	45	178	62	116
118 059	Oberriexingen, Stadt	164	89	75	80	65	15	82	23	59
118 060	Oberstenfeld	780	428	352	311	262	49	428	149	279
118 063	Pleidelsheim	682	381	301	345	239	106	297	123	174
118 081	Remseck am Neckar	2 059	1 133	926	1 004	734	270	868	292	576
118 076	Sachsenheim, Stadt	1 818	1 016	802	884	602	282	783	319	464
118 067	Schwieberdingen	989	553	436	520	372	148	415	151	264
118 068	Sersheim	457	253	202	207	154	53	231	87	144
118 070	Steinheim a.d. Murr, St.	780	421	359	358	263	95	386	139	247
118 071	Tamm	975	530	445	503	358	145	401	138	263
118 073	Vaihingen a.d. Enz, St.	2 797	1 647	1 150	1 428	1 063	365	1 126	446	680
118 074	Walheim	306	174	132	172	119	53	111	42	69
	Zusammen	58 036	32 516	25 520	28 759	20 389	8 370	24 708	9 507	15 201
119	Rems-Murr-Kreis									
119 001	Alfdorf	315	160	155	125	86	39	179	69	110
119 003	Allmersbach im Tal	126	72	54	61	46	15	48	17	31
119 004	Althütte	62	31	31	33	21	12	21	6	15
119 087	Aspach	295	169	126	155	116	39	113	41	72
119 006	Auenwald	150	78	72	70	55	15	66	18	48
119 008	Backnang, Stadt	3 893	2 163	1 730	1 910	1 275	635	1 620	645	975
119 089	Berglen	233	134	99	115	88	27	104	41	63
119 018	Burgstetten	172	97	75	96	65	31	64	24	40
119 020	Fellbach, Stadt	5 423	3 083	2 340	2 841	2 008	833	2 126	787	1 339
119 024	Großerlach	36	21	15	15	8	7	14	7	7
119 037	Kaisersbach	71	39	32	33	26	7	36	13	23
119 093	Kernen im Remstal	1 097	656	441	589	436	153	374	132	242
119 038	Kirchberg an der Murr	245	137	108	112	83	29	123	48	75
119 041	Korb	809	458	351	424	290	134	325	136	189
119 042	Leutenbach	708	410	298	413	291	122	254	94	160
119 044	Murrhardt, Stadt	1 244	712	532	592	404	188	504	219	285
119 053	Oppenweiler	360	198	162	174	119	55	156	55	101
119 055	Plüderhausen	1 028	577	451	552	369	183	409	180	229
119 090	Remshalden	953	556	397	526	377	149	348	129	219
119 061	Rudersberg	717	406	311	379	281	98	311	109	202
119 067	Schorndorf, Stadt	3 898	2 193	1 705	2 175	1 447	728	1 409	566	843
119 068	Schwaikheim	1 126	628	498	580	391	189	479	199	280
119 069	Spiegelberg	38	22	16	17	13	4	17	6	11
119 075	Sulzbach an der Murr	339	187	152	185	121	64	129	49	80
119 076	Urbach	709	392	317	362	253	109	300	114	186
119 079	Waiblingen, Stadt	6 195	3 483	2 712	3 283	2 209	1 074	2 396	957	1 439
119 091	Weinstadt, Stadt	2 209	1 245	964	1 139	810	329	892	318	574
119 083	Weissach im Tal	203	123	80	117	89	28	72	23	49
119 084	Welzheim, Stadt	1 019	561	458	526	348	178	446	184	262
119 085	Winnenden, Stadt	2 539	1 441	1 098	1 295	903	392	1 032	402	630

Noch: 3. **Ausländische Bevölkerung am Ort der Hauptwohnung in den Gemeinden Baden-Württembergs am 25. Mai 1987**
nach überwiegendem Lebensunterhalt und Geschlecht

Schl.-Nr.	Gemeinde	Ausländische Bevölkerung am Ort der Hauptwohnung			Darunter mit überwiegendem Lebensunterhalt durch					
					Erwerbs-/ Berufstätigkeit			Zuwendungen, Unterhalt durch Eltern, Ehegatte usw.		
		insgesamt	männlich	weiblich	zusammen	männlich	weiblich	zusammen	männlich	weiblich
		1	2	3	4	5	6	7	8	9
119 086	Winterbach	485	265	220	263	171	92	186	75	111
	Zusammen	36 697	20 697	16 000	19 157	13 199	5 958	14 553	5 663	8 890
	Region Mittlerer Neckar	313 449	177 620	135 829	161 395	113 033	48 362	126 003	49 085	76 918
Region Franken										
	Stadtkreis									
121 000	Heilbronn, Stadt	14 371	7 997	6 374	6 406	4 632	1 774	6 517	2 453	4 064
	Landkreise									
125	Heilbronn									
125 001	Abstatt	139	73	66	76	52	24	59	18	41
125 005	Bad Friedrichshall,St.	1 143	662	481	524	410	114	557	218	339
125 006	Bad Rappenau, Stadt	847	473	374	384	276	108	375	132	243
125 007	Bad Wimpfen, Stadt	510	288	222	193	152	41	268	103	165
125 008	Beilstein, Stadt	487	272	215	194	165	29	264	90	174
125 013	Brackenheim, Stadt	650	354	296	278	188	90	299	114	185
125 017	Cleebronn	150	72	78	57	35	22	87	34	53
125 021	Eberstadt	223	118	105	71	49	22	142	63	79
125 024	Ellhofen	131	74	57	60	48	12	52	17	35
125 026	Eppingen, Stadt	1 007	565	442	438	310	128	451	185	266
125 027	Erlenbach	256	137	119	94	75	19	143	49	94
125 030	Flein	223	124	99	106	77	29	103	38	65
125 034	Gemmingen	268	149	119	116	87	29	128	50	78
125 038	Güglingen, Stadt	799	432	367	351	241	110	398	166	232
125 039	Gundelsheim, Stadt	399	197	202	176	120	56	192	63	129
125 111	Hardthausen am Kocher	145	78	67	46	37	9	87	34	53
125 046	Ilsfeld	512	270	242	231	164	67	261	92	169
125 047	Ittlingen	157	86	71	57	45	12	90	37	53
125 048	Jagsthausen	46	27	19	21	15	6	24	12	12
125 049	Kirchart	615	309	306	191	134	57	383	150	233
125 113	Langenbrettach	73	39	34	36	27	9	32	9	23
125 056	Lauffen am Neckar, St.	868	467	401	411	263	148	409	170	239
125 057	Lehrensteinsfeld	68	32	36	25	18	7	39	12	27
125 058	Leingarten	419	220	199	184	133	51	209	70	139
125 059	Löwenstein, Stadt	54	26	28	32	17	15	13	4	9
125 061	Massenbachhausen	254	132	122	121	82	39	128	46	82
125 063	Möckmühl, Stadt	332	174	158	134	102	32	179	60	119
125 065	Neckarsulm, Stadt	3 806	2 152	1 654	1 760	1 351	409	1 829	675	1 154
125 066	Neckarwestheim	173	112	61	101	87	14	68	24	44
125 068	Neudenau, Stadt	276	146	130	99	79	20	162	60	102
125 069	Neuenstadt a.Kocher,St.	483	269	214	178	137	41	285	120	165
125 074	Nordheim	508	283	225	206	161	45	276	103	173
125 110	Obersulm	683	373	310	284	198	86	319	117	202
125 078	Oedheim	288	163	125	95	77	18	178	75	103
125 079	Offenau	213	116	97	91	65	26	112	46	66
125 081	Pfaffenhofen	235	125	110	116	76	40	108	41	67
125 084	Roigheim	58	31	27	22	18	4	34	12	22
125 086	Schwaigern, Stadt	805	441	364	337	260	77	408	142	266
125 087	Siegelsbach	90	49	41	38	23	15	44	19	25
125 094	Talheim	174	96	78	78	57	21	85	32	53
125 096	Untereisesheim	170	82	88	66	45	21	94	33	61
125 098	Untergruppenbach	331	179	152	132	106	26	175	62	113
125 102	Weinsberg, Stadt	670	366	304	284	207	77	333	132	201
125 103	Widdern, Stadt	39	19	20	15	10	5	19	7	12
125 107	Wüstenrot	85	43	42	38	28	10	34	9	25
125 108	Zaberfeld	245	119	126	114	72	42	120	41	79
	Zusammen	20 107	11 014	9 093	8 661	6 379	2 282	10 055	3 786	6 269
126	Hohenlohekreis									
126 011	Bretzfeld	227	117	110	108	80	28	105	29	76
126 020	Dörzbach	12	6	6	7	4	3	2	–	2
126 028	Forchtenberg, Stadt	230	132	98	106	74	32	111	51	60
126 039	Ingelfingen, Stadt	247	132	115	141	84	57	96	42	54

Noch: 3. **Ausländische Bevölkerung am Ort der Hauptwohnung in den Gemeinden Baden-Württembergs am 25. Mai 1987 nach überwiegendem Lebensunterhalt und Geschlecht**

Schl.-Nr.	Gemeinde	Ausländische Bevölkerung am Ort der Hauptwohnung			Darunter mit überwiegendem Lebensunterhalt durch					
		insgesamt	männlich	weiblich	Erwerbs-/Berufstätigkeit			Zuwendungen, Unterhalt durch Eltern, Ehegatte usw.		
					zusammen	männlich	weiblich	zusammen	männlich	weiblich
		1	2	3	4	5	6	7	8	9
126 045	Krautheim, Stadt	84	43	41	44	30	14	37	11	26
126 046	Künzelsau, Stadt	850	458	392	478	286	192	285	115	170
126 047	Kupferzell	129	64	65	67	42	25	49	13	36
126 056	Mulfingen	65	34	31	31	16	15	30	16	14
126 058	Neuenstein, Stadt	288	156	132	131	86	45	140	57	83
126 060	Niedernhall, Stadt	215	123	92	131	81	50	72	33	39
126 066	Öhringen, Stadt	1 448	777	671	746	439	307	558	250	308
126 069	Pfedelbach	190	101	89	106	74	32	74	20	54
126 072	Schöntal	87	44	43	49	28	21	29	10	19
126 085	Waldenburg, Stadt	90	52	38	44	31	13	39	18	21
126 086	Weißbach	176	96	80	99	62	37	70	29	41
126 094	Zweiflingen	13	10	3	9	7	2	3	2	1
	Zusammen	4 351	2 345	2 006	2 297	1 424	873	1 700	696	1 004
127	Schwäbisch Hall									
127 008	Blaufelden	72	44	28	29	17	12	39	23	16
127 009	Braunsbach	33	18	15	17	11	6	10	2	8
127 012	Bühlertann	61	35	26	25	22	3	35	13	22
127 013	Bühlerzell	18	9	9	7	5	2	10	4	6
127 014	Crailsheim, Stadt	1 297	719	578	506	367	139	559	214	345
127 102	Fichtenau	24	15	9	9	8	1	10	3	7
127 023	Fichtenberg	83	49	34	45	36	9	36	11	25
127 103	Frankenhardt	23	14	9	14	9	5	7	3	4
127 025	Gaildorf, Stadt	1 285	711	574	588	402	186	600	250	350
127 032	Gerabronn, Stadt	137	78	59	77	46	31	47	25	22
127 043	Ilshofen, Stadt	242	114	128	104	67	37	121	42	79
127 046	Kirchberg a.d. Jagst, St.	78	41	37	26	15	11	37	19	18
127 101	Kreßberg	32	17	15	16	10	6	15	6	9
127 047	Langenburg, Stadt	46	24	22	24	16	8	19	5	14
127 052	Mainhardt	77	44	33	37	24	13	31	15	16
127 056	Michelbach an der Bilz	57	29	28	28	18	10	21	7	14
127 059	Michelfeld	57	37	20	30	26	4	19	7	12
127 062	Oberrot	217	117	100	100	73	27	111	42	69
127 063	Obersontheim	101	48	53	41	28	13	48	14	34
127 100	Rosengarten	148	87	61	74	57	17	65	26	39
127 071	Rot am See	119	65	54	52	38	14	59	22	37
127 073	Satteldorf	61	36	25	32	26	6	26	7	19
127 075	Schrozberg, Stadt	215	110	105	125	70	55	77	31	46
127 076	Schwäbisch Hall, Stadt	2 089	1 223	866	1 046	742	304	813	350	463
127 104	Stimpfach	76	34	42	34	22	12	39	11	28
127 079	Sulzbach-Laufen	56	32	24	26	20	6	28	11	17
127 086	Untermünkheim	40	18	22	20	12	8	15	5	10
127 089	Vellberg, Stadt	234	122	112	117	68	49	101	46	55
127 091	Wallhausen	56	31	25	22	16	6	31	12	19
127 099	Wolpertshausen	19	14	5	10	10	—	9	4	5
	Zusammen	7 053	3 935	3 118	3 281	2 281	1 000	3 038	1 230	1 808
128	Main-Tauber-Kreis									
128 138	Ahorn	9	5	4	4	—	—	4	—	—
128 006	Assamstadt	11	6	5	5	—	—	4	—	—
128 007	Bad Mergentheim, Stadt	852	437	415	443	245	198	316	136	180
128 014	Boxberg, Stadt	116	57	59	44	32	12	64	22	42
128 020	Creglingen, Stadt	36	21	15	21	14	7	12	4	8
128 039	Freudenberg, Stadt	197	109	88	91	68	23	97	37	60
128 045	Großrinderfeld	57	31	26	14	10	4	36	19	17
128 047	Grünsfeld, Stadt	19	12	7	11	9	2	8	3	5
128 058	Igersheim	60	32	28	30	18	12	17	6	11
128 061	Königheim	13	10	3	5	5	—	4	2	2
128 064	Külshcim, Stadt	110	62	48	28	25	3	59	24	35
128 139	Lauda-Königshofen, St.	589	328	261	226	159	67	282	116	166
128 082	Niederstetten, Stadt	57	26	31	27	20	7	22	4	18
128 115	Tauberbischofsheim, St.	517	276	241	172	125	47	285	110	175
128 126	Weikersheim, Stadt	104	57	47	50	32	18	31	12	19
128 128	Werbach	72	33	39	24	15	9	35	10	25
128 131	Wertheim, Stadt	1 058	585	473	466	327	139	446	177	269
128 137	Wittighausen	6	4	2	2	—	—	2	—	—
	Zusammen	3 883	2 091	1 792	1 663	1 111	552	1 724	687	1 037

Noch: 3. **Ausländische Bevölkerung am Ort der Hauptwohnung in den Gemeinden Baden-Württembergs am 25. Mai 1987**
nach überwiegendem Lebensunterhalt und Geschlecht

Schl.-Nr.	Gemeinde	Ausländische Bevölkerung am Ort der Hauptwohnung			Darunter mit überwiegendem Lebensunterhalt durch					
					Erwerbs-/ Berufstätigkeit			Zuwendungen, Unterhalt durch Eltern, Ehegatte usw.		
		insgesamt	männlich	weiblich	zusammen	männlich	weiblich	zusammen	männlich	weiblich
		1	2	3	4	5	6	7	8	9
Region Franken		49 765	27 382	22 383	22 308	15 827	6 481	23 034	8 852	14 182
Region Ostwürttemberg										
Landkreise										
135	Heidenheim									
135 010	Dischingen	79	53	26	38	30	8	28	13	15
135 015	Gerstetten	438	257	181	209	148	61	180	68	112
135 016	Giengen a.d.Brenz, St.	2 450	1 355	1 095	1 198	830	368	1 078	432	646
135 019	Heidenheim a.d.Brenz, St.	5 135	2 783	2 352	2 350	1 620	730	2 374	909	1 465
135 020	Herbrechtingen, Stadt	956	511	445	421	256	165	416	174	242
135 021	Hermaringen	111	57	54	51	36	15	54	16	38
135 025	Königsbrunn	307	172	135	159	115	44	123	42	81
135 026	Nattheim	151	74	77	69	44	25	73	24	49
135 027	Niederstotzingen, Stadt	159	86	73	59	47	12	87	30	57
135 031	Sontheim an der Brenz	520	287	233	220	158	62	286	120	166
135 032	Steinheim am Albuch	246	131	115	100	72	28	116	41	75
	Zusammen	10 552	5 766	4 786	4 874	3 356	1 518	4 815	1 869	2 946
136	Ostalbkreis									
136 088	Aalen, Stadt	5 043	2 808	2 235	2 100	1 526	574	2 374	892	1 482
136 002	Abtsgmünd	106	54	52	40	30	10	61	20	41
136 003	Adelmannsfelden	11	5	6	5	—	—	3	—	—
136 007	Bartholomä	19	10	9	8	6	2	7	2	5
136 009	Böbingen an der Rems	147	91	56	64	55	9	72	30	42
136 010	Bopfingen, Stadt	541	284	257	198	146	52	271	88	183
136 015	Durlangen	202	108	94	84	64	20	110	42	68
136 018	Ellenberg	8	3	5	2	—	—	3	—	—
136 019	Ellwangen (Jagst), St.	754	426	328	306	188	118	278	113	165
136 020	Eschach	40	21	19	15	14	1	23	6	17
136 021	Essingen	173	97	76	74	56	18	85	33	52
136 024	Göggingen	93	44	49	31	23	8	57	19	38
136 027	Gschwend	133	77	56	75	55	20	51	17	34
136 028	Heubach, Stadt	938	507	431	417	305	112	444	157	287
136 029	Heuchlingen	70	32	38	23	19	4	41	11	30
136 033	Hüttlingen	142	76	66	60	46	14	68	24	44
136 034	Iggingen	62	29	33	21	18	3	32	9	23
136 035	Jagstzell	16	11	5	11	9	2	5	2	3
136 037	Kirchheim am Ries	38	19	19	13	9	4	21	7	14
136 038	Lauchheim, Stadt	87	53	34	44	35	9	31	13	18
136 040	Leinzell	185	102	83	71	59	12	105	38	67
136 042	Lorch, Stadt	989	585	404	513	365	148	424	189	235
136 043	Mögglingen	154	80	74	60	47	13	80	25	55
136 044	Mutlangen	304	157	147	160	98	62	125	48	77
136 045	Neresheim, Stadt	242	144	98	109	92	17	107	37	70
136 046	Neuler	12	7	5	5	4	1	7	3	4
136 049	Obergröningen	9	4	5	5	—	—	4	—	—
136 050	Oberkochen, Stadt	511	291	220	242	170	72	227	96	131
136 089	Rainau	51	36	15	25	20	5	18	12	6
136 087	Riesbürg	6	2	4	3	—	—	3	—	—
136 060	Rosenberg	53	34	19	23	22	1	25	8	17
136 061	Ruppertshofen	45	24	21	15	13	2	24	8	16
136 062	Schechingen	32	16	16	15	8	7	16	7	9
136 065	Schwäbisch Gmünd, St.	6 493	3 687	2 806	2 783	2 025	758	2 986	1 212	1 774
136 066	Spraitbach	92	47	45	39	32	7	44	15	29
136 068	Stödtlen	6	3	3	—	—	—	1	—	—
136 070	Täferrot	67	38	29	27	21	6	36	16	20
136 071	Tannhausen	1	1	—	—	—	—	—	—	—
136 075	Unterschneidheim	12	9	3	6	6	—	1	—	1
136 079	Waldstetten	287	156	131	140	93	47	117	47	70
136 082	Westhausen	137	73	64	63	45	18	62	21	41
136 084	Wört	26	23	3	5	4	1	18	16	2
	Zusammen	18 337	10 274	8 063	7 900	5 738	2 162	8 467	3 285	5 182

Noch: 3. **Ausländische Bevölkerung am Ort der Hauptwohnung in den Gemeinden Baden-Württembergs am 25. Mai 1987**
nach überwiegendem Lebensunterhalt und Geschlecht

Schl.-Nr.	Gemeinde	Ausländische Bevölkerung am Ort der Hauptwohnung			Darunter mit überwiegendem Lebensunterhalt durch					
					Erwerbs-/Berufstätigkeit			Zuwendungen, Unterhalt durch Eltern, Ehegatte usw.		
		insgesamt	männlich	weiblich	zusammen	männlich	weiblich	zusammen	männlich	weiblich
		1	2	3	4	5	6	7	8	9
	Region Ostwürttemberg	28 889	16 040	12 849	12 774	9 094	3 680	13 282	5 154	8 128
	Regierungsbezirk Stuttgart	392 103	221 042	171 061	196 477	137 954	58 523	162 319	63 091	99 228

Noch: 3. Ausländische Bevölkerung am Ort der Hauptwohnung in den Gemeinden Baden-Württembergs am 25. Mai 1987
nach überwiegendem Lebensunterhalt und Geschlecht

Schl.-Nr.	Gemeinde	Ausländische Bevölkerung am Ort der Hauptwohnung			Darunter mit überwiegendem Lebensunterhalt durch					
					Erwerbs-/ Berufstätigkeit			Zuwendungen, Unterhalt durch Eltern, Ehegatte usw.		
		insgesamt	männlich	weiblich	zusammen	männlich	weiblich	zusammen	männlich	weiblich
		1	2	3	4	5	6	7	8	9

Regierungsbezirk Karlsruhe

Region Mittlerer Oberrhein

Stadtkreise										
211 000	Baden-Baden, Stadt	3 932	2 117	1 815	1 925	1 248	677	1 300	490	810
212 000	Karlsruhe, Stadt	24 549	13 875	10 674	10 810	7 353	3 457	9 498	3 876	5 622
Landkreise										
215	Karlsruhe									
215 100	Bad Schönborn	903	481	422	405	280	125	439	172	267
215 007	Bretten, Stadt	2 572	1 413	1 159	1 342	906	436	1 081	413	668
215 009	Bruchsal, Stadt	3 161	1 788	1 373	1 535	1 025	510	1 291	525	766
215 111	Dettenheim	141	73	68	58	43	15	70	21	49
215 102	Eggenstein-Leopoldshf.	656	358	298	311	225	86	269	92	177
215 017	Ettlingen, Stadt	3 215	1 822	1 393	1 580	1 075	505	1 256	495	761
215 021	Forst	229	128	101	114	85	29	100	34	66
215 025	Gondelsheim	118	70	48	58	43	15	51	20	31
215 099	Graben-Neudorf	466	265	201	190	158	32	245	86	159
215 029	Hambrücken	107	55	52	34	29	5	63	19	44
215 096	Karlsbad	691	371	320	321	195	126	250	103	147
215 103	Karlsdorf-Neuthard	413	235	178	205	152	53	180	64	116
215 097	Kraichtal, Stadt	794	420	374	285	203	82	401	153	248
215 039	Kronau	196	101	95	83	51	32	101	43	58
215 040	Kürnbach	246	124	122	123	78	45	114	44	70
215 105	Linkenheim-Hochstetten	885	460	425	413	289	124	404	132	272
215 046	Malsch	580	308	272	268	186	82	215	74	141
215 047	Marxzell	146	80	66	84	54	30	49	17	32
215 059	Oberderdingen	1 047	558	489	545	334	211	448	193	255
215 107	Oberhausen-Rheinhausen	355	201	154	136	117	19	195	69	126
215 064	Östringen, Stadt	657	369	288	258	193	65	325	123	202
215 101	Pfinztal	711	388	323	309	219	90	315	107	208
215 066	Philippsburg, Stadt	1 324	728	596	494	421	73	754	264	490
215 108	Rheinstetten	717	401	316	315	224	91	294	104	190
215 109	Stutensee	1 029	581	448	446	332	114	459	175	284
215 082	Sulzfeld	316	162	154	178	93	85	126	59	67
215 084	Ubstadt-Weiher	274	146	128	118	84	34	100	36	64
215 106	Waghäusel, Stadt	1 107	615	492	448	346	102	542	194	348
215 110	Waldbronn	765	401	364	373	246	127	305	104	201
215 089	Walzbachtal	274	148	126	142	96	46	119	42	77
215 090	Weingarten (Baden)	307	166	141	163	109	54	122	45	77
215 094	Zaisenhausen	73	41	32	37	27	10	30	11	19
Zusammen		24 475	13 457	11 018	11 371	7 918	3 453	10 713	4 033	6 680
216	Rastatt									
216 002	Au am Rhein	29	15	14	12	9	3	15	4	11
216 005	Bietigheim	149	85	64	70	54	16	63	19	44
216 006	Bischweier	171	98	73	77	65	12	80	24	56
216 007	Bühl, Stadt	1 566	849	717	761	510	251	592	223	369
216 008	Bühlertal	408	223	185	212	130	82	160	72	88
216 009	Durmersheim	544	327	217	239	184	55	204	77	127
216 012	Elchesheim-Illingen	35	24	11	23	18	5	8	4	4
216 013	Forbach	362	189	173	138	121	17	199	58	141
216 015	Gaggenau, Stadt	3 103	1 784	1 319	1 450	1 098	352	1 417	535	882
216 017	Gernsbach, Stadt	1 000	566	434	447	356	91	411	125	286
216 022	Hügelsheim	35	18	17	17	10	7	15	6	9
216 023	Iffezheim	149	87	62	64	49	15	72	29	43
216 024	Kuppenheim, Stadt	477	270	207	251	176	75	191	73	118
216 028	Lichtenau, Stadt	294	165	129	148	104	44	126	49	77
216 029	Loffenau	125	74	51	52	43	9	54	17	37
216 033	Muggensturm	219	119	100	101	72	29	89	32	57
216 039	Ötigheim	99	47	52	43	32	11	52	14	38
216 041	Ottersweier	191	110	81	102	69	33	67	26	41
216 043	Rastatt, Stadt	2 934	1 664	1 270	1 303	922	381	1 184	449	735
216 063	Rheinmünster	121	59	62	63	44	19	51	11	40

Noch: **3. Ausländische Bevölkerung am Ort der Hauptwohnung in den Gemeinden Baden-Württembergs am 25. Mai 1987 nach überwiegendem Lebensunterhalt und Geschlecht**

Schl.-Nr.	Gemeinde	Ausländische Bevölkerung am Ort der Hauptwohnung			Darunter mit überwiegendem Lebensunterhalt durch					
		insgesamt	männlich	weiblich	Erwerbs-/Berufstätigkeit			Zuwendungen, Unterhalt durch Eltern, Ehegatte usw.		
					zusammen	männlich	weiblich	zusammen	männlich	weiblich
		1	2	3	4	5	6	7	8	9
216 049	Sinzheim	352	190	162	162	118	44	163	58	105
216 052	Steinmauern	91	48	43	43	31	12	42	12	30
216 059	Weisenbach	176	86	90	77	53	24	88	27	61
	Zusammen	12 630	7 097	5 533	5 855	4 268	1 587	5 343	1 944	3 399
	Region Mittlerer Oberrhein	65 586	36 546	29 040	29 961	20 787	9 174	26 854	10 343	16 511
Region Unterer Neckar										
	Stadtkreise									
221 000	Heidelberg, Stadt	13 289	7 176	6 113	5 776	3 642	2 134	4 861	2 035	2 826
222 000	Mannheim, Univ.-Stadt	44 386	25 632	18 754	18 429	14 000	4 429	18 950	7 152	11 798
	Landkreise									
225	Neckar-Odenwald-Kreis									
225 001	Adelsheim, Stadt	81	63	18	46	43	3	24	12	12
225 002	Aglasterhausen	174	87	87	85	49	36	70	25	45
225 009	Billigheim	119	71	48	47	37	10	65	28	37
225 010	Binau	66	36	30	25	16	9	31	13	18
225 014	Buchen (Odenwald), Stadt	996	518	478	400	257	143	475	200	275
225 117	Elztal	163	89	74	78	56	22	69	25	44
225 024	Fahrenbach	40	22	18	17	10	7	20	9	11
225 032	Hardheim	140	67	73	50	32	18	71	24	47
225 033	Haßmersheim	349	173	176	143	100	43	181	60	121
225 039	Höpfingen	30	16	14	18	13	5	10	2	8
225 042	Hüffenhardt	58	32	26	21	15	6	32	13	19
225 052	Limbach	97	53	44	48	37	11	40	11	29
225 058	Mosbach, Stadt	2 272	1 195	1 077	920	638	282	1 042	394	648
225 060	Mudau	69	36	33	30	23	7	37	13	24
225 064	Neckargerach	149	84	65	54	47	7	89	32	57
225 067	Neckarzimmern	142	71	71	58	39	19	77	27	50
225 068	Neunkirchen	43	25	18	14	10	4	25	12	13
225 074	Obrigheim	301	160	141	135	87	48	124	46	78
225 075	Osterburken, Stadt	94	43	51	39	28	11	50	14	36
225 114	Ravenstein, Stadt	35	16	19	13	11	2	18	4	14
225 082	Rosenberg	31	14	17	11	6	5	19	7	12
225 115	Schefflenz	144	69	75	62	44	18	71	19	52
225 116	Schwarzach	113	62	51	35	22	13	47	23	24
225 091	Seckach	89	49	40	36	22	14	21	6	15
225 118	Waldbrunn	54	28	26	21	16	5	23	6	17
225 109	Walldürn, Stadt	292	165	127	140	81	59	92	39	53
225 113	Zwingenberg	17	7	10	7	4	3	7	2	5
	Zusammen	6 158	3 251	2 907	2 553	1 743	810	2 830	1 066	1 764
226	Rhein-Neckar-Kreis									
226 003	Altlußheim	316	184	132	152	126	26	143	48	95
226 102	Angelbachtal	255	141	114	95	75	20	133	49	84
226 006	Bammental	309	175	134	120	87	33	156	64	92
226 009	Brühl	782	446	336	342	237	105	295	122	173
226 010	Dielheim	355	188	167	133	97	36	192	71	121
226 012	Dossenheim	504	260	244	218	148	70	227	79	148
226 013	Eberbach, Stadt	1 549	815	734	692	445	247	665	260	405
226 105	Edingen-Neckarhausen	930	492	438	404	266	138	415	153	262
226 017	Epfenbach	96	50	46	41	26	15	49	21	28
226 018	Eppelheim	1 284	712	572	631	433	198	487	184	303
226 020	Eschelbronn	123	59	64	45	34	11	72	20	52
226 022	Gaiberg	97	54	43	47	34	13	42	14	28
226 027	Heddesbach	22	12	10	11	9	2	10	2	8
226 028	Heddesheim	507	275	232	208	154	54	213	74	139
226 029	Heiligkreuzsteinach	49	24	25	18	11	7	18	6	12
226 106	Helmstadt-Bargen	165	91	74	75	56	19	80	27	53
226 031	Hernsbach, Stadt	819	451	368	341	255	86	394	132	262
226 107	Hirschberg a.d. Bergstr.	404	206	198	162	119	43	212	69	143

Noch: **3. Ausländische Bevölkerung am Ort der Hauptwohnung in den Gemeinden Baden-Württembergs am 25. Mai 1987**
nach überwiegendem Lebensunterhalt und Geschlecht

Schl.-Nr.	Gemeinde	Ausländische Bevölkerung am Ort der Hauptwohnung			Darunter mit überwiegendem Lebensunterhalt durch					
					Erwerbs-/ Berufstätigkeit			Zuwendungen, Unterhalt durch Eltern, Ehegatte usw.		
		insgesamt	männlich	weiblich	zusammen	männlich	weiblich	zusammen	männlich	weiblich
		1	2	3	4	5	6	7	8	9
226 032	Hockenheim, Stadt	1 335	766	569	542	434	108	633	224	409
226 036	Ilvesheim	316	183	133	151	119	32	129	39	90
226 037	Ketsch	528	290	238	196	144	52	235	76	159
226 038	Ladenburg, Stadt	1 044	582	462	459	341	118	473	168	305
226 040	Laudenbach	276	149	127	117	89	28	138	47	91
226 041	Leimen, Stadt	1 360	748	612	583	418	165	606	221	385
226 104	Lobbach	58	32	26	24	22	2	30	8	22
226 046	Malsch	126	62	64	52	39	13	66	17	49
226 048	Mauer	129	70	59	60	44	16	56	19	37
226 049	Meckesheim	226	116	110	101	68	33	109	41	68
226 054	Mühlhausen	325	178	147	126	91	35	170	70	100
226 055	Neckarbischofsheim, St.	247	143	104	114	83	31	119	53	66
226 056	Neckargemünd, Stadt	705	390	315	271	167	104	278	118	160
226 058	Neidenstein	33	14	19	16	11	5	14	2	12
226 059	Neulußheim	366	204	162	154	123	31	185	63	122
226 060	Nußloch	523	271	252	221	149	72	258	94	164
226 062	Oftersheim	728	407	321	309	228	81	298	105	193
226 063	Plankstadt	557	299	258	227	161	66	261	94	167
226 065	Rauenberg, Stadt	314	164	150	134	106	28	159	48	111
226 066	Reichartshausen	31	19	12	17	13	4	11	3	8
226 068	Reilingen	488	306	182	232	189	43	214	84	130
226 076	Sandhausen	752	408	344	312	224	88	305	110	195
226 080	Schönau, Stadt	164	94	70	84	66	18	57	13	44
226 081	Schönbrunn	36	22	14	15	11	4	10	3	7
226 082	Schriesheim, Stadt	566	339	227	266	191	75	199	71	128
226 084	Schwetzingen, Stadt	1 958	1 057	901	828	570	258	807	300	507
226 085	Sinsheim, Stadt	1 640	897	743	628	454	174	770	277	493
226 086	Spechbach	56	29	27	18	13	5	30	13	17
226 103	St. Leon-Rot	790	441	349	325	242	83	376	135	241
226 091	Waibstadt, Stadt	359	184	175	156	111	45	167	56	111
226 095	Walldorf, Stadt	1 878	1 075	803	887	673	214	817	277	540
226 096	Weinheim, Stadt	4 074	2 229	1 845	1 764	1 293	471	1 869	656	1 213
226 097	Wiesebach	78	46	32	43	34	9	25	8	17
226 098	Wiesloch, Stadt	2 408	1 286	1 122	1 022	712	310	1 074	393	681
226 099	Wilhelmsfeld	63	33	30	40	23	17	17	6	11
226 101	Zuzenhausen	72	38	34	32	20	12	32	13	19
	Zusammen	33 175	18 206	14 969	14 261	10 288	3 973	14 800	5 320	9 480
	Region Unterer Neckar	97 008	54 265	42 743	41 019	29 673	11 346	41 441	15 573	25 868

Region-Nordschwarzwald

Stadtkreis										
231 000	Pforzheim, Stadt	13 219	7 298	5 921	6 640	4 309	2 331	4 935	1 961	2 974
Landkreise										
235	Calw									
235 006	Altensteig, Stadt	1 183	686	497	467	339	128	503	206	297
235 007	Althengstett	489	247	242	237	170	67	230	68	162
235 033	Bad Herrenalbf, Stadt	305	161	144	145	90	55	105	43	62
235 008	Bad Liebenzell, Stadt	543	290	253	281	183	98	219	86	133
235 084	Bad Teinach-Zavelst.,St.	136	74	62	74	50	24	52	20	32
235 085	Calw, Stadt	3 415	1 869	1 546	1 725	1 137	588	1 455	583	872
235 018	Döbel	49	17	32	29	11	18	13	4	9
235 020	Ebhausen	307	182	125	156	114	42	142	63	79
235 022	Egenhausen	74	41	33	30	22	8	39	15	24
235 025	Enzklösterle	32	15	17	21	11	10	7	1	6
235 029	Gechingen	338	173	165	148	117	31	186	56	130
235 032	Haibach, Stadt	565	319	246	253	192	61	296	117	179
235 035	Höfen an der Enz	89	56	33	44	34	10	36	20	16
235 046	Nagold, Stadt	2 659	1 498	1 161	1 328	965	363	1 140	438	702
235 047	Neubulach, Stadt	221	108	113	94	65	29	120	41	79
235 050	Neuweiler	103	60	43	53	39	14	44	19	25
235 055	Oberreichenbach	58	33	25	28	22	6	23	7	16
235 057	Ostelsheim	299	177	122	148	111	37	142	61	81
235 060	Rohrdorf	172	102	70	93	64	29	72	34	38

Noch: **3. Ausländische Bevölkerung am Ort der Hauptwohnung in den Gemeinden Baden-Württembergs am 25. Mai 1987**
nach überwiegendem Lebensunterhalt und Geschlecht

Schl.-Nr.	Gemeinde	Ausländische Bevölkerung am Ort der Hauptwohnung			Darunter mit überwiegendem Lebensunterhalt durch					
		insgesamt	männlich	weiblich	Erwerbs-/ Berufstätigkeit			Zuwendungen, Unterhalt durch Eltern, Ehegatte usw.		
					zusammen	männlich	weiblich	zusammen	männlich	weiblich
		1	2	3	4	5	6	7	8	9
235 065	Schömborg	543	270	273	309	164	145	166	67	99
235 066	Simmersfeld	39	23	16	14	12	2	24	11	13
235 067	Simmozheim	219	114	105	107	74	33	100	35	65
235 073	Unterreichenbach	150	86	64	79	63	16	66	22	44
235 079	Wildbad/Schwarzw.,St.	746	352	394	445	220	225	228	90	138
235 080	Wildberg, Stadt	734	412	322	301	243	58	413	159	254
	Zusammen	13 468	7 365	6 103	6 609	4 512	2 097	5 821	2 266	3 555
236	Enzkreis									
236 004	Birkenfeld	550	293	257	293	189	104	220	87	133
236 011	Eisingen	213	110	103	110	71	39	93	34	59
236 013	Engelsbrand	161	86	75	93	64	29	64	21	43
236 019	Friolzheim	485	269	216	243	168	75	216	91	125
236 025	Heimsheim, Stadt	425	233	192	200	141	59	199	75	124
236 028	Illingen	699	403	296	389	271	118	273	115	158
236 030	Ispringen	391	226	165	193	128	65	165	79	86
236 074	Kämpfelbach	257	148	109	126	88	38	112	48	64
236 070	Keltern	254	140	114	129	78	51	95	45	50
236 031	Kieselbronn	39	24	15	20	14	6	19	10	9
236 033	Knittlingen, Stadt	677	377	300	347	241	106	305	120	185
236 076	Königsbach-Stein	250	130	120	121	84	37	111	38	73
236 038	Maulbronn, Stadt	1 005	570	435	505	372	133	462	177	285
236 039	Mönsheim	190	103	87	92	59	33	86	37	49
236 040	Mühlacker, Stadt	3 865	2 189	1 676	1 949	1 311	638	1 611	682	929
236 043	Neuenbürg, Stadt	467	236	231	240	146	94	196	71	125
236 044	Neuhausen	278	138	140	126	91	35	146	44	102
236 073	Neulingen	200	120	80	100	74	26	89	38	51
236 046	Niefern-Öschelbronn	1 004	522	482	561	332	229	371	147	224
236 075	Ölbronn-Dürrn	124	69	55	57	47	10	58	19	39
236 050	Ötisheim	378	198	180	188	129	59	167	54	113
236 071	Remchingen	566	313	253	278	194	84	254	99	155
236 061	Sternenfels	225	134	91	114	84	30	97	42	55
236 072	Straubenhardt	438	231	207	233	152	81	173	61	112
236 062	Tiefenbronn	293	157	136	160	110	50	120	44	76
236 065	Wiernsheim	325	171	154	153	102	51	153	61	92
236 067	Wimsheim	151	77	74	74	49	25	62	19	43
236 068	Wurmberg	91	50	41	42	28	14	41	17	24
	Zusammen	14 001	7 717	6 284	7 136	4 817	2 319	5 958	2 375	3 583
237	Freudenstadt									
237 002	Alpirsbach, Stadt	225	121	104	107	75	32	92	36	56
237 075	Bad Rippoldsau-Schapb.	40	14	26	25	9	16	11	4	7
237 004	Baiersbronn	833	450	383	407	274	133	326	121	205
237 008	Betzweiler-Wäldle	5	1	4	1	—	—	4	—	—
237 019	Dornstetten, Stadt	435	245	190	212	149	63	192	84	108
237 024	Empfingen	162	74	88	65	49	16	85	21	64
237 027	Eutingen im Gäu	237	124	113	89	67	22	133	48	85
237 028	Freudenstadt, Stadt	1 856	992	864	823	511	312	815	362	453
237 030	Glatten	92	52	40	41	28	13	43	20	23
237 032	Grömbach	18	8	10	5	3	2	12	4	8
237 040	Horb am Neckar, Stadt	1 902	1 018	884	783	582	201	947	355	592
237 045	Loßburg	163	98	65	93	72	21	51	15	36
237 054	Pfalzgrafenweiler	506	275	231	248	173	75	231	87	144
237 061	Schopfloch	69	35	34	26	18	8	34	15	19
237 073	Seewald	44	19	25	22	12	10	15	3	12
237 074	Waldachtal	155	82	73	82	52	30	54	20	34
237 072	Wörnersberg	—	—	—	—	—	—	—	—	—
	Zusammen	6 742	3 608	3 134	3 029	2 075	954	3 045	1 195	1 850
	Region Nordschwarzwald	47 430	25 988	21 442	23 414	15 713	7 701	19 759	7 797	11 962
	Regierungsbezirk Karlsruhe	210 024	116 799	93 225	94 394	66 173	28 221	88 054	33 713	54 341

Noch: **3. Ausländische Bevölkerung am Ort der Hauptwohnung in den Gemeinden Baden-Württembergs am 25. Mai 1987**
nach überwiegendem Lebensunterhalt und Geschlecht

Schl.-Nr.	Gemeinde	Ausländische Bevölkerung am Ort der Hauptwohnung			Darunter mit überwiegendem Lebensunterhalt durch					
					Erwerbs-/Berufstätigkeit			Zuwendungen, Unterhalt durch Eltern, Ehegatte usw.		
		insgesamt	männlich	weiblich	zusammen	männlich	weiblich	zusammen	männlich	weiblich
		1	2	3	4	5	6	7	8	9

Regierungsbezirk Freiburg

Region Südlicher Oberrhein

311 000	Stadtkreis Freiburg im Breisg., St.	14 920	7 890	7 030	6 014	3 802	2 212	5 583	2 301	3 282
	Landkreise									
315	Breisgau-Hochschwarzwald									
315 003	Au	17	6	11	5	1	4	9	3	6
315 004	Auggen	106	60	46	41	35	6	59	20	39
315 006	Bad Krozingen	577	311	266	248	144	104	190	76	114
315 007	Badenweiler	275	145	130	157	92	65	70	28	42
315 008	Ballrechten-Dottingen	64	30	34	30	16	14	27	9	18
315 013	Bötzingen	496	289	207	256	178	78	213	92	121
315 014	Bollschweil	69	37	32	26	22	4	31	11	20
315 015	Breisach am Rhein, St.	623	343	280	300	204	96	251	95	156
315 016	Breitnau	48	30	18	26	20	6	17	6	11
315 020	Buchenbach	92	41	51	38	23	15	49	16	33
315 022	Buggingen	133	64	69	43	35	8	79	22	57
315 028	Ebringen	30	13	17	13	8	5	17	5	12
315 131	Ehrenkirchen	149	80	69	84	56	28	44	14	30
315 030	Eichstetten	101	55	46	41	24	17	55	28	27
315 031	Eisenbach (Hochschw.)	144	83	61	88	51	37	50	27	23
315 033	Eschbach	41	23	18	17	12	5	16	6	10
315 037	Feldberg (Schwarzwald)	54	26	28	36	19	17	13	5	8
315 039	Friedenweiler	34	19	15	20	14	6	11	3	8
315 041	Glottertal	47	18	29	25	13	12	15	3	12
315 043	Gottenheim	37	20	17	16	14	2	20	5	15
315 047	Gundelfingen	418	212	206	189	114	75	146	41	105
315 048	Hartheim	89	50	39	43	35	8	44	15	29
315 050	Heitersheim, Stadt	314	166	148	128	90	38	161	59	102
315 051	Heuweiler	14	8	6	7	5	2	4	—	4
315 052	Hinterzarten	111	45	66	75	36	39	26	4	22
315 056	Horben	20	8	12	8	5	3	11	3	8
315 059	Ihringen	123	66	57	63	42	21	55	20	35
315 064	Kirchzarten	242	127	115	110	75	35	109	38	71
315 068	Lenzkirch	132	58	74	69	33	36	41	14	27
315 070	Löffingen, Stadt	240	112	128	120	73	47	93	26	67
315 132	March	209	122	87	106	80	26	85	29	56
315 072	Merdingen	27	16	11	14	11	3	10	3	7
315 073	Merzhausen	191	107	84	95	66	29	75	27	48
315 074	Müllheim, Stadt	1 275	671	604	565	356	209	546	210	336
315 130	Münstertal/Schwarzw.	104	30	74	24	17	7	69	8	61
315 076	Neuenburg am Rhein, St.	620	317	303	278	199	79	301	90	211
315 084	Oberried	27	10	17	9	5	4	10	1	9
315 089	Pfaffenweiler	63	29	34	35	22	13	24	4	20
315 098	Schallstadt	194	117	77	97	74	23	73	28	45
315 102	Schluchsee	88	40	48	50	25	25	17	6	11
315 107	Sölden	22	8	14	10	6	4	12	2	10
315 094	St. Märgen	20	11	9	8	6	2	7	2	5
315 095	St. Peter	30	19	11	13	13	—	13	3	10
315 108	Staufen im Breisgau, St.	396	226	170	180	126	54	183	84	99
315 109	Stegen	53	19	34	23	12	11	24	3	21
315 111	Sulzburg, Stadt	64	35	29	36	23	13	18	6	12
315 113	Titisee-Neustadt, Stadt	668	345	323	348	211	137	250	101	149
315 115	Umkirch	252	137	115	113	79	34	111	41	70
315 133	Vogtsbg. i. Kaiserst., St.	59	42	17	33	27	6	15	8	7
315 125	Wittnau	20	11	9	11	7	4	6	2	4
	Zusammen	9 222	4 857	4 365	4 370	2 854	1 516	3 775	1 352	2 423
316	Emmendingen									
316 002	Bahlingen	34	24	10	22	20	2	9	3	6
316 003	Biederbach	13	7	6	9	5	4	4	2	2
316 009	Denzlingen	623	335	288	277	175	102	211	71	140

Noch: 3. Ausländische Bevölkerung am Ort der Hauptwohnung in den Gemeinden Baden-Württembergs am 25. Mai 1987
nach überwiegendem Lebensunterhalt und Geschlecht

Schl.-Nr.	Gemeinde	Ausländische Bevölkerung am Ort der Hauptwohnung			Darunter mit überwiegendem Lebensunterhalt durch					
					Erwerbs-/ Berufstätigkeit			Zuwendungen, Unterhalt durch Eltern, Ehegatte usw.		
		insgesamt	männlich	weiblich	zusammen	männlich	weiblich	zusammen	männlich	weiblich
		1	2	3	4	5	6	7	8	9
316 010	Elzach, Stadt	77	48	29	38	27	11	25	12	13
316 011	Emmendingen, Stadt	1 162	657	505	481	330	151	443	162	281
316 012	Endingen, Stadt	161	79	82	72	44	28	56	19	37
316 013	Forchheim	3	3	—	1	—	—	—	—	—
316 054	Freiamt	20	12	8	10	8	2	5	1	4
316 014	Gutach im Breisgau	128	72	56	74	50	24	44	18	26
316 017	Herbolzheim, Stadt	141	77	64	85	56	29	44	15	29
316 020	Kenzingen, Stadt	135	62	73	56	37	19	60	16	44
316 024	Malterdingen	25	13	12	15	12	3	7	—	7
316 036	Reute	28	19	9	21	17	4	6	1	5
316 053	Rheinhausen	33	20	13	20	15	5	8	2	6
316 037	Riegel	156	71	85	64	37	27	79	29	50
316 038	Sasbach	46	26	20	29	21	8	12	2	10
316 039	Sexau	65	33	32	39	21	18	23	10	13
316 042	Simonswald	42	26	16	19	15	4	17	8	9
316 043	Teningen	389	222	167	190	142	48	137	45	92
316 045	Vörstetten	47	21	26	29	17	12	16	3	13
316 056	Waldkirch, Stadt	1 383	768	615	652	441	211	552	221	331
316 049	Weisweil	19	9	10	6	4	2	9	2	7
316 055	Winden im Elztal	34	22	12	18	17	1	10	2	8
316 051	Wyhl	45	27	18	23	20	3	18	7	11
	Zusammen	4 809	2 653	2 156	2 250	1 532	718	1 795	651	1 144
317	Ortenaukreis									
317 001	Achern, Stadt	1 108	655	453	480	347	133	439	165	274
317 005	Appenweiler	240	136	104	131	89	42	79	27	52
317 008	Bad Peterstal-Griesbach	35	17	18	21	13	8	14	4	10
317 009	Berghaupten	58	33	25	26	17	9	24	9	15
317 011	Biberach	66	40	26	35	26	9	22	7	15
317 021	Durbach	42	21	21	20	14	6	17	4	13
317 026	Ettenheim, Stadt	209	108	101	93	59	34	91	31	60
317 029	Fischerbach	12	6	6	6	5	1	5	—	5
317 031	Friesenheim	387	221	166	174	120	54	142	53	89
317 034	Gengenbach, Stadt	844	486	358	433	299	134	307	116	191
317 039	Gutach (Schwarzwaldb.)	82	39	43	44	28	16	34	9	25
317 040	Haslach im Kinzigtal, St.	299	174	125	152	113	39	127	50	77
317 041	Hausach, Stadt	311	172	139	154	105	49	132	49	83
317 046	Hofstetten	17	8	9	5	5	—	8	1	7
317 047	Hohberg	114	59	55	62	44	18	39	6	33
317 051	Hornberg, Stadt	489	262	227	234	162	72	220	82	138
317 152	Kappel-Grafenhausen	41	26	15	23	16	7	10	5	5
317 056	Kappelrodeck	185	98	87	81	61	20	94	30	64
317 057	Kehl, Stadt	2 660	1 423	1 237	1 158	821	337	1 162	416	746
317 059	Kippenheim	158	88	70	74	50	24	75	34	41
317 065	Lahr/Schwarzwald, Stadt	2 077	1 141	936	985	686	299	818	297	521
317 068	Lauf	57	30	27	33	22	11	19	6	13
317 067	Lautenbach	12	5	7	5	4	1	5	1	4
317 073	Mahlberg, Stadt	204	109	95	103	71	32	90	34	56
317 075	Meißenheim	45	30	15	26	21	5	11	4	7
317 078	Mühlenbach	4	3	1	3	—	—	1	—	—
317 151	Neuried	183	105	78	87	63	24	79	32	47
317 085	Nordrach	45	15	30	22	7	15	15	4	11
317 088	Oberharmersbach	16	11	5	12	10	2	1	—	1
317 089	Oberkirch, Stadt	681	390	291	312	221	91	249	95	154
317 093	Oberwolfach	22	17	5	15	13	2	6	3	3
317 096	Offenburg, Stadt	3 451	1 924	1 527	1 481	1 062	419	1 441	542	899
317 097	Ohlsbach	51	34	17	30	26	4	19	7	12
317 098	Oppenau, Stadt	93	53	40	39	29	10	37	15	22
317 100	Ortenberg	84	40	44	36	26	10	43	12	31
317 102	Ottenhöfen im Schwarzw.	98	60	38	41	34	7	50	20	30
317 110	Renchen, Stadt	282	157	125	139	95	44	111	46	65
317 153	Rheinau, Stadt	368	199	169	194	131	63	137	51	86
317 113	Ringsheim	40	25	15	16	14	2	19	8	11
317 114	Rust	56	34	22	41	26	15	11	5	6
317 116	Sasbach	167	93	74	85	57	28	69	27	42
317 118	Sasbachwalden	45	20	25	26	14	12	9	2	7

Noch: **3. Ausländische Bevölkerung am Ort der Hauptwohnung in den Gemeinden Baden-Württembergs am 25. Mai 1987**
nach überwiegendem Lebensunterhalt und Geschlecht

Schl.-Nr.	Gemeinde	Ausländische Bevölkerung am Ort der Hauptwohnung			Darunter mit überwiegendem Lebensunterhalt durch					
					Erwerbs-/Berufstätigkeit			Zuwendungen, Unterhalt durch Eltern, Ehegatte usw.		
		insgesamt	männlich	weiblich	zusammen	männlich	weiblich	zusammen	männlich	weiblich
		1	2	3	4	5	6	7	8	9
317 121	Schuttertal	10	6	4	7	—	—	2	—	—
317 122	Schutterwald	118	69	49	60	42	18	44	19	25
317 150	Schwanau	53	31	22	36	25	11	12	2	10
317 126	Seebach	23	9	14	8	7	1	15	2	13
317 127	Seelbach	56	33	23	29	23	6	18	5	13
317 129	Steinach	33	18	15	18	12	6	14	6	8
317 141	Willstätt	253	137	116	131	87	44	85	32	53
317 145	Wolfach, Stadt	272	142	130	144	87	57	107	47	60
317 146	Zell am Harmersbach, St.	260	146	114	118	86	32	125	48	77
	Zusammen	16 516	9 158	7 358	7 688	5 403	2 285	6 703	2 470	4 233
	Region									
	Südlicher Oberrhein	45 467	24 558	20 909	20 322	13 591	6 731	17 856	6 774	11 082

Region Schwarzwald-Baar-Heuberg

Landkreise										
325	Rottweil									
325 001	Aichhalden	70	37	33	28	23	5	33	10	23
325 009	Bösingen	61	33	28	22	18	4	34	12	22
325 072	Deißlingen	307	171	136	153	103	50	135	59	76
325 011	Dietingen	44	28	16	24	18	6	18	9	9
325 012	Dornhan, Stadt	102	53	49	45	33	12	46	16	30
325 014	Dunningen	125	63	62	66	42	24	52	17	35
325 015	Epfendorf	111	49	62	40	25	15	58	16	42
325 071	Eschbronn	72	35	37	46	25	21	17	6	11
325 070	Fluorn-Winzeln	108	66	42	54	47	7	47	16	31
325 024	Hardt	50	25	25	24	14	10	23	10	13
325 036	Lauterbach	96	50	46	47	31	16	39	14	25
325 045	Oberndorf am Neckar, St.	1 117	635	482	588	384	204	400	165	235
325 049	Rottweil, Stadt	1 942	1 065	877	914	622	292	778	307	471
325 050	Schenkenzell	78	41	37	30	20	10	31	14	17
325 051	Schiltach, Stadt	209	109	100	113	70	43	85	33	52
325 053	Schramberg, Stadt	1 438	736	702	667	385	282	530	221	309
325 057	Sulz am Neckar, Stadt	577	335	242	249	196	53	238	82	156
325 058	Tennenbronn	100	59	41	50	39	11	41	17	24
325 060	Villingendorf	181	97	84	80	58	22	81	27	54
325 061	Vöhringen	225	122	103	89	63	26	115	47	68
325 064	Wellendingen	139	72	67	75	51	24	59	20	39
325 069	Zimmern ob Rottweil	164	90	74	79	54	25	70	29	41
	Zusammen	7 316	3 971	3 345	3 483	2 321	1 162	2 930	1 147	1 783
326	Schwarzwald-Baar-Kreis									
326 003	Bad Dürkheim, Stadt	512	274	238	255	143	112	146	59	87
326 005	Blumberg, Stadt	1 047	598	449	472	353	119	531	223	308
326 006	Bräunlingen, Stadt	485	267	218	223	156	67	228	90	138
326 075	Brigachtal	213	106	107	105	68	37	91	30	61
326 010	Dauchingen	102	53	49	59	36	23	30	9	21
326 012	Donaueschingen, Stadt	1 413	785	628	689	454	235	546	237	309
326 017	Furtwangen i. Schw., St.	851	479	372	453	280	173	298	130	168
326 020	Gütenbach	31	17	14	19	10	9	12	7	5
326 027	Hüfingen, Stadt	540	293	247	258	182	76	236	85	151
326 031	Königsfeld i. Schwarzw.	199	93	106	102	55	47	68	25	43
326 037	Mönchweiler	235	130	105	140	88	52	75	28	47
326 041	Niedereschach	179	83	96	86	46	40	77	27	50
326 054	Schönwald i. Schwarzw.	42	18	24	22	13	9	18	3	15
326 055	Schonach im Schwarzw.	276	143	133	127	80	47	135	54	81
326 052	St. Georgen i. Schw., St.	1 629	831	798	888	507	381	604	254	350
326 060	Triberg i. Schwarzw., St.	518	290	228	277	182	95	202	89	113
326 061	Tuningen	161	84	77	68	46	22	69	26	43
326 065	Unterkirnach	158	87	71	87	59	28	60	22	38
326 074	Villingen-Schwen., St.	9 394	4 938	4 456	4 796	2 913	1 883	3 543	1 475	2 068
326 068	Vöhrenbach, Stadt	463	248	215	250	152	98	192	81	111
	Zusammen	18 448	9 817	8 631	9 376	5 823	3 553	7 161	2 954	4 207

Noch: 3. **Ausländische Bevölkerung am Ort der Hauptwohnung in den Gemeinden Baden-Württembergs am 25. Mai 1987**
nach überwiegendem Lebensunterhalt und Geschlecht

Schl.-Nr.	Gemeinde	Ausländische Bevölkerung am Ort der Hauptwohnung			Darunter mit überwiegendem Lebensunterhalt durch					
					Erwerbs-/ Berufstätigkeit			Zuwendungen, Unterhalt durch Eltern, Ehegatte usw.		
		insgesamt	männlich	weiblich	zusammen	männlich	weiblich	zusammen	männlich	weiblich
		1	2	3	4	5	6	7	8	9
327	Tuttlingen									
327 002	Aldingen	516	254	262	237	148	89	247	88	159
327 004	Bärenthal	15	12	3	7	7	—	7	4	3
327 005	Balgheim	63	34	29	33	23	10	26	9	17
327 006	Böttingen	42	24	18	24	17	7	16	6	10
327 007	Bubsheim	34	21	13	20	15	5	13	6	7
327 008	Buchheim	4	1	3	2	—	—	1	—	—
327 009	Deilingen	93	51	42	40	27	13	48	21	27
327 010	Denkingen	44	23	21	21	15	6	23	8	15
327 011	Dürbheim	59	28	31	24	16	8	31	9	22
327 012	Durchhausen	28	14	14	9	5	4	17	7	10
327 013	Egesheim	32	20	12	14	10	4	15	8	7
327 057	Emmingen-Liptingen	101	53	48	54	37	17	44	15	29
327 016	Fridingen a.d. Donau, St.	225	119	106	111	76	35	103	37	66
327 017	Frittlingen	161	92	69	86	59	27	70	30	40
327 018	Geisingen, Stadt	299	159	140	141	93	48	124	47	77
327 019	Gosheim	490	259	231	274	169	105	196	80	116
327 020	Gunningen	11	4	7	4	—	—	6	—	—
327 023	Hausen ob Verena	1	—	1	1	—	—	—	—	—
327 025	Immendingen	195	121	74	85	65	20	92	45	47
327 027	Irndorf	15	6	9	8	5	3	4	—	4
327 029	Königsheim	37	22	15	22	13	9	15	9	6
327 030	Kolbingen	30	17	13	18	12	6	9	3	6
327 033	Mahlstetten	4	1	3	4	—	—	—	—	—
327 036	Mühlheim a.d. Donau, St.	106	57	49	42	32	10	55	23	32
327 038	Neuhausen ob Eck	66	36	30	20	18	2	42	17	25
327 040	Reichenbach a. Heuberg	43	21	22	29	16	13	12	5	7
327 041	Renquishausen	4	3	1	3	—	—	—	—	—
327 056	Rietheim-Weilheim	102	56	46	65	34	31	33	18	15
327 055	Seitingen-Oberflacht	66	33	33	26	21	5	35	10	25
327 046	Spaichingen, Stadt	1 082	563	519	528	335	193	459	191	268
327 048	Talheim	13	8	5	8	6	2	3	1	2
327 049	Trossingen, Stadt	1 165	599	566	559	338	221	445	181	264
327 050	Tuttlingen, Stadt	4 110	2 261	1 849	1 821	1 231	590	1 802	722	1 080
327 051	Wehingen	545	279	266	264	161	103	263	106	157
327 054	Wurmlingen	152	72	80	80	50	30	64	18	46
	Zusammen	9 953	5 323	4 630	4 684	3 061	1 623	4 320	1 725	2 595
	Region									
	Schwarzwald-Baar-Heub.	35 717	19 111	16 606	17 543	11 205	6 338	14 411	5 826	8 585

Region Hochrhein-Bodensee

Landkreise										
335	Konstanz									
335 001	Aach, Stadt	88	50	38	35	25	10	48	22	26
335 002	Allensbach	163	87	76	83	56	27	56	19	37
335 098	Bodman-Ludwigshafen	160	78	82	79	48	31	60	20	40
335 015	Büdingen am Hochrhein	218	110	108	82	61	21	95	31	64
335 021	Eigeltingen	126	73	53	70	46	24	48	21	27
335 022	Engen, Stadt	593	319	274	289	196	93	250	93	157
335 025	Gaienhofen	111	54	57	60	38	22	38	9	29
335 026	Gailingen	171	76	95	85	48	37	62	17	45
335 028	Gottmadingen	871	487	384	413	295	118	394	154	240
335 035	Hilzingen	231	117	114	95	69	26	113	35	78
335 096	Hohenfels	29	14	15	10	6	4	17	7	10
335 043	Konstanz, Univ.-Stadt	7 122	3 851	3 271	3 172	2 066	1 106	2 731	1 063	1 668
335 055	Moos	58	27	31	36	21	15	19	5	14
335 097	Mühlhausen-Ehingen	120	61	59	61	44	17	47	13	34
335 057	Mühlingen	28	14	14	12	10	2	13	2	11
335 061	Öhningen	94	44	50	38	26	12	29	7	22
335 099	Orsingen-Nenzingen	63	38	25	30	26	4	25	8	17
335 063	Radolfzell a. Bodens., St.	2 223	1 266	957	1 075	700	375	793	313	480
335 066	Reichenau	160	84	76	87	56	31	65	23	42
335 100	Rielasingen-Worblingen	700	362	338	330	236	94	293	85	208

Noch: 3. Ausländische Bevölkerung am Ort der Hauptwohnung in den Gemeinden Baden-Württembergs am 25. Mai 1987
nach überwiegendem Lebensunterhalt und Geschlecht

Schl.-Nr.	Gemeinde	Ausländische Bevölkerung am Ort der Hauptwohnung			Darunter mit überwiegendem Lebensunterhalt durch					
					Erwerbs-/ Berufstätigkeit			Zuwendungen, Unterhalt durch Eltern, Ehegatte usw.		
		insgesamt	männlich	weiblich	zusammen	männlich	weiblich	zusammen	männlich	weiblich
		1	2	3	4	5	6	7	8	9
335 075	Singen (Hohentwiel), St.	5 948	3 322	2 626	2 905	2 065	840	2 482	951	1 531
335 077	Steißlingen	115	63	52	60	45	15	40	12	28
335 079	Stockach, Stadt	915	480	435	358	224	134	395	149	246
335 080	Tengen, Stadt	81	42	39	33	22	11	32	12	20
335 081	Volkershausen	282	149	133	123	91	32	135	45	90
	Zusammen	20 670	11 268	9 402	9 621	6 520	3 101	8 280	3 116	5 164
336	Lörrach									
336 004	Aitern	2	—	2	2	—	—	—	—	—
336 006	Bad Bellingen	65	31	34	31	24	7	23	3	20
336 008	Binzen	69	32	37	25	17	8	28	8	20
336 010	Böllen	1	1	—	—	—	—	—	—	—
336 012	Bürchau	—	—	—	—	—	—	—	—	—
336 014	Efringen-Kirchen	251	129	122	118	87	31	107	28	79
336 019	Eimeldingen	78	39	39	32	23	9	39	11	28
336 020	Elbenschwand	6	1	5	1	—	—	5	—	—
336 024	Fischingen	11	3	8	5	—	—	6	—	—
336 025	Fröhnd	1	—	1	—	—	—	1	—	—
336 105	Grenzach-Wyhlen	1 018	567	451	470	350	120	423	139	284
336 106	Häg-Ehrsberg	17	10	7	8	6	2	9	4	5
336 034	Hasel	39	21	18	22	16	6	17	5	12
336 036	Hausen im Wiesental	292	157	135	153	98	55	125	54	71
336 043	Inzlingen	74	34	40	34	23	11	33	6	27
336 045	Kandern, Stadt	398	222	176	97	70	27	274	137	137
336 069	Lörrach, Stadt	4 562	2 495	2 067	2 121	1 475	646	1 863	709	1 154
336 104	Malsburg-Marzell	118	48	70	31	16	15	82	29	53
336 057	Maulburg	335	181	154	155	114	41	158	60	98
336 060	Neuenweg	5	4	1	3	—	—	2	—	—
336 067	Raich	2	2	—	1	—	—	1	—	—
336 069	Rheinfelden(Baden), St.	2 698	1 485	1 213	1 167	870	297	1 230	443	787
336 073	Rümmingen	34	16	18	18	12	6	13	1	12
336 074	Sallneck	1	—	1	1	—	—	—	—	—
336 075	Schallbach	6	3	3	3	—	—	3	—	—
336 078	Schliengen	180	75	105	79	52	27	85	16	69
336 079	Schönau i. Schwarzw., St.	163	88	75	78	48	30	76	35	41
336 080	Schönenberg	12	5	7	6	4	2	5	1	4
336 081	Schopfheim, Stadt	1 168	625	543	530	362	168	462	176	286
336 082	Schwörstadt	230	120	110	112	81	31	106	33	73
336 084	Steinen	569	304	265	275	194	81	256	87	169
336 086	Tegernau	2	2	—	—	—	—	1	—	—
336 087	Todtnau, Stadt	318	169	149	153	100	53	140	53	87
336 089	Tunau	2	1	1	—	—	—	1	—	—
336 090	Utzenfeld	14	10	4	4	4	—	9	5	4
336 091	Weil am Rhein, Stadt	2 690	1 418	1 272	1 156	847	309	1 157	367	790
336 094	Wembach	1	1	—	1	—	—	—	—	—
336 096	Wieden	2	1	1	2	—	—	—	—	—
336 097	Wies	10	3	7	4	—	—	5	—	—
336 098	Wieslet	12	7	5	8	4	4	4	3	1
336 100	Wittlingen	26	15	11	12	10	2	9	3	6
336 103	Zell im Wiesental, St.	879	503	376	474	338	136	368	146	222
	Zusammen	16 361	8 828	7 533	7 392	5 259	2 133	7 126	2 567	4 559
337	Waldshut									
337 002	Albbruck	370	201	169	148	117	31	196	68	128
337 096	Bad Säckingen, Stadt	1 619	860	759	761	498	263	639	229	410
337 013	Bernau	144	72	72	72	46	26	56	20	36
337 022	Bonndorf i. Schwarzw., St.	299	157	142	142	92	50	131	50	81
337 027	Dachsberg (Südschw.)	35	15	20	15	7	8	11	2	9
337 030	Dettighofen	63	41	22	29	24	5	23	8	15
337 032	Dogern	115	62	53	61	46	15	45	12	33
337 124	Eggingen	119	65	54	50	36	14	58	23	35
337 038	Görwihl	238	131	107	109	82	27	113	43	70
337 039	Grafenhausen	82	43	39	36	28	8	36	6	30
337 045	Häusern	25	8	17	15	5	10	9	2	7
337 049	Herrischried	81	48	33	39	29	10	27	13	14
337 051	Höchenschwand	138	64	74	77	44	33	47	15	32

Noch: 3. **Ausländische Bevölkerung am Ort der Hauptwohnung in den Gemeinden Baden-Württembergs am 25. Mai 1987 nach überwiegendem Lebensunterhalt und Geschlecht**

Schl.-Nr.	Gemeinde	Ausländische Bevölkerung am Ort der Hauptwohnung			Darunter mit überwiegendem Lebensunterhalt durch					
					Erwerbs-/ Berufstätigkeit			Zuwendungen, Unterhalt durch Eltern, Ehegatte usw.		
		insgesamt	männlich	weiblich	zusammen	männlich	weiblich	zusammen	männlich	weiblich
		1	2	3	4	5	6	7	8	9
337 053	Hohentengen a.Hochrh.	144	75	69	61	49	12	68	16	52
337 059	Ibach	15	6	9	10	4	6	4	1	3
337 060	Jestetten	594	292	302	316	198	118	227	68	159
337 062	Klettgau	563	302	261	272	197	75	241	81	160
337 125	Küssaberg	173	96	77	86	68	18	65	17	48
337 065	Lauchringen	923	500	423	386	287	99	496	189	307
337 066	Laufenburg (Baden),St.	783	429	354	345	267	78	380	124	256
337 070	Lottstetten	215	103	112	98	64	34	92	29	63
337 076	Murg	769	399	370	354	251	103	361	120	241
337 090	Rickenbach	185	96	89	80	65	15	75	20	55
337 097	St. Blasien, Stadt	243	132	111	133	76	57	81	40	41
337 106	Stühlingen, Stadt	179	97	82	78	59	19	87	32	55
337 108	Todtmoos	82	38	44	50	25	25	20	6	14
337 128	Ühlingen-Birkendorf	101	56	45	46	36	10	40	9	31
337 126	Waldshut-Tiengen, Stadt	1 527	871	656	669	498	171	620	219	401
337 116	Wehr, Stadt	1 472	821	651	720	492	228	621	245	376
337 118	Weilheim	46	24	22	18	12	6	23	8	15
337 127	Wutach	15	10	5	7	6	1	8	4	4
337 123	Wutöschingen	455	230	225	212	149	63	213	66	147
	Zusammen	11 812	6 344	5 468	5 495	3 857	1 638	5 113	1 785	3 328
	Region									
	Hochrhein-Bodensee	48 843	26 440	22 403	22 508	15 636	6 872	20 519	7 468	13 051
	Regierungsbezirk									
	Freiburg	130 027	70 109	59 918	60 373	40 432	19 941	52 786	20 068	32 718

Noch: **3. Ausländische Bevölkerung am Ort der Hauptwohnung in den Gemeinden Baden-Württembergs am 25. Mai 1987**
nach überwiegendem Lebensunterhalt und Geschlecht

Schl.-Nr.	Gemeinde	Ausländische Bevölkerung am Ort der Hauptwohnung			Darunter mit überwiegendem Lebensunterhalt durch					
					Erwerbs-/ Berufstätigkeit			Zuwendungen, Unterhalt durch Eltern, Ehegatte usw.		
		insgesamt	männlich	weiblich	zusammen	männlich	weiblich	zusammen	männlich	weiblich
		1	2	3	4	5	6	7	8	9

Regierungsbezirk Tübingen

Region Neckar-Alb

Landkreise										
415	Reutlingen									
415 078	Bad Urach, Stadt	1 449	762	687	753	473	280	563	218	345
415 014	Dettingen an der Erms	931	510	421	495	338	157	397	157	240
415 089	Engstingen	69	35	34	36	24	12	27	8	19
415 019	Eningen unter Achalm	978	537	441	480	321	159	426	182	244
415 027	Gomadingen	14	8	6	8	6	2	3	—	3
415 028	Grabenstetten	40	24	16	20	13	7	20	11	9
415 029	Grafenberg	111	62	49	55	39	16	52	20	32
415 034	Hayingen, Stadt	45	25	20	16	13	3	25	8	17
415 090	Hohenstein	92	56	36	40	28	12	49	26	23
415 039	Hülben	98	56	42	50	37	13	44	18	26
415 092	Lichtenstein	1 012	542	470	506	314	192	432	185	247
415 048	Mehrstetten	21	14	7	10	9	1	10	4	6
415 050	Metzingen, Stadt	2 642	1 468	1 174	1 329	880	449	1 070	425	645
415 053	Münsingen, Stadt	457	268	189	191	148	43	183	67	116
415 058	Pfronstetten	5	3	2	1	—	—	3	—	—
415 059	Pfullingen, Stadt	1 710	952	758	838	532	306	698	303	395
415 060	Pliezhausen	467	260	207	239	163	76	207	86	121
415 061	Reutlingen, Stadt	11 502	6 310	5 192	5 808	3 525	2 283	4 247	1 900	2 347
415 062	Riederich	378	236	142	236	177	59	129	53	76
415 088	Römerstein	38	19	19	16	13	3	21	6	15
415 091	Sonnenbühl	202	102	100	106	60	46	87	37	50
415 093	St. Johann	100	53	47	59	37	22	35	11	24
415 073	Trochtelfingen, Stadt	248	132	116	124	74	50	106	48	58
415 087	Walddorfhäslach	339	188	151	178	132	46	153	52	101
415 080	Wannweil	526	276	250	209	135	74	230	106	124
415 085	Zwiefalten	49	23	26	22	12	10	18	5	13
415 086	Gutsbezirk Münsingen	19	13	6	15	11	4	3	1	2
Zusammen		23 542	12 934	10 608	11 840	7 515	4 325	9 238	3 938	5 300
416	Tübingen									
416 048	Ammerbuch	765	416	349	351	258	93	357	124	233
416 006	Bodelshausen	562	296	266	271	156	115	249	115	134
416 009	Dettenhausen	488	259	229	234	163	71	220	72	148
416 011	Dußlingen	333	189	144	169	113	56	137	60	77
416 015	Gomaringen	403	231	172	209	143	66	160	69	91
416 018	Hirrlingen	120	62	58	58	41	17	50	15	35
416 022	Kirchentellinsfurt	464	244	220	225	153	72	205	73	132
416 023	Kusterdingen	375	216	159	147	113	34	174	70	104
416 025	Mössingen, Stadt	1 407	727	680	581	389	192	611	227	384
416 026	Nehren	174	91	83	94	64	30	62	19	43
416 049	Neustetten	123	74	49	43	36	7	77	36	41
416 031	Ofterdingen	308	170	138	135	98	37	141	55	86
416 036	Rottenburg am Neckar, St.	2 960	1 677	1 283	1 223	925	298	1 424	564	860
416 050	Starzach	146	81	65	59	45	14	74	31	43
416 041	Tübingen, Univ.-Stadt	7 531	4 122	3 409	3 341	2 142	1 199	2 892	1 193	1 699
Zusammen		16 159	8 855	7 304	7 140	4 839	2 301	6 833	2 723	4 110
417	Zollernalbkreis									
417 079	Albstadt, Stadt	5 119	2 778	2 341	2 558	1 539	1 019	2 003	863	1 140
417 002	Balingen, Stadt	2 035	1 104	931	1 010	627	383	762	319	443
417 008	Bisingen	492	254	238	257	148	109	186	76	110
417 010	Bitz	183	107	76	95	67	28	73	31	42
417 013	Burladingen, Stadt	1 297	675	622	642	361	281	539	248	291
417 014	Dautmergen	23	9	14	9	5	4	9	2	7
417 015	Dormettingen	53	31	22	24	17	7	22	10	12
417 016	Dotternhausen	85	45	40	38	24	14	41	18	23
417 022	Geislingen, Stadt	138	75	63	74	43	31	58	29	29
417 023	Grosselfingen	71	45	26	42	31	11	26	12	14
417 025	Haigerloch, Stadt	556	299	257	293	193	100	234	91	143

Noch: **3. Ausländische Bevölkerung am Ort der Hauptwohnung in den Gemeinden Baden-Württembergs am 25. Mai 1987**
nach überwiegendem Lebensunterhalt und Geschlecht

Schl.-Nr.	Gemeinde	Ausländische Bevölkerung am Ort der Hauptwohnung			Darunter mit überwiegendem Lebensunterhalt durch					
					Erwerbs-/ Berufstätigkeit			Zuwendungen, Unterhalt durch Eltern, Ehegatte usw.		
		insgesamt	männlich	weiblich	zusammen	männlich	weiblich	zusammen	männlich	weiblich
		1	2	3	4	5	6	7	8	9
417 029	Hausen am Tann	31	19	12	11	9	2	19	9	10
417 031	Hechingen, Stadt	1 367	755	612	678	395	283	525	241	284
417 036	Jungingen	61	37	24	31	23	8	27	12	15
417 044	Meßstetten, Stadt	540	283	257	268	162	106	246	106	140
417 045	Nusplingen	56	34	22	30	22	8	23	11	12
417 047	Obernheim	92	47	45	46	29	17	40	18	22
417 051	Rangendingen	238	129	109	117	81	36	103	38	65
417 052	Ratshausen	43	30	13	19	15	4	22	14	8
417 054	Rosenfeld, Stadt	183	99	84	76	55	21	95	40	55
417 057	Schömburg, Stadt	349	200	149	144	113	31	189	73	116
417 063	Straßberg	93	59	34	59	44	15	31	12	19
417 071	Weilen unter d. Rinnen	15	8	7	6	5	1	9	3	6
417 075	Winterlingen	533	296	237	270	169	101	240	112	128
417 078	Zimmern unter der Burg	11	5	6	7	—	—	4	—	—
	Zusammen	13 664	7 423	6 241	6 804	4 180	2 624	5 526	2 390	3 136
	Region Neckar-Alb	53 365	29 212	24 153	25 784	16 534	9 250	21 597	9 051	12 546

Region Donau-Iller¹⁾

Stadtkreis										
421 000	Ulm, Univ.-Stadt	13 349	7 463	5 886	5 708	4 052	1 656	5 726	2 218	3 508
Landkreise										
425	Alb-Donau-Kreis									
425 002	Allmendingen	274	141	133	112	76	36	151	57	94
425 004	Altheim	28	12	16	13	8	5	13	3	10
425 005	Altheim (Alb)	20	12	8	8	6	2	9	5	4
425 008	Amstetten	365	182	183	109	81	28	193	67	126
425 011	Asselfingen	23	13	10	4	4	—	17	9	8
425 013	Ballendorf	13	5	8	4	2	2	9	3	6
425 140	Balzheim	111	57	54	44	26	18	57	26	31
425 014	Beimerstetten	76	39	37	39	23	16	28	10	18
425 017	Berghülen	70	41	29	32	27	5	32	12	20
425 019	Bernstadt	27	17	10	8	7	1	15	8	7
425 020	Blaubeuren, Stadt	793	466	327	320	247	73	385	157	228
425 141	Blaustein	915	543	372	398	291	107	406	168	238
425 022	Börslingen	—	—	—	—	—	—	—	—	—
425 024	Breitingen	1	—	1	1	—	—	—	—	—
425 028	Dietenheim, Stadt	647	357	290	300	211	89	315	130	185
425 031	Dornstadt	312	161	151	146	85	61	131	51	80
425 033	Ehingen (Donau), Stadt	2 517	1 343	1 174	1 165	771	394	1 095	413	682
425 035	Emeringen	—	—	—	—	—	—	—	—	—
425 036	Emerkingen	7	4	3	2	—	—	2	—	—
425 039	Erbach	757	434	323	309	234	75	352	131	221
425 050	Griesingen	1	—	1	—	—	—	1	—	—
425 052	Grundsheim	—	—	—	—	—	—	—	—	—
425 055	Hausen am Bussen	—	—	—	—	—	—	—	—	—
425 139	Heroldstatt	37	29	8	26	22	4	9	6	3
425 062	Holz Kirch	4	3	1	1	—	—	1	—	—
425 064	Hüttisheim	81	48	33	30	26	4	49	20	29
425 137	Illerkirchberg	184	94	90	74	57	17	94	26	68
425 066	Illerrieden	44	26	18	23	17	6	18	6	12
425 071	Laichingen, Stadt	679	368	311	306	207	99	321	134	187
425 072	Langenau, Stadt	845	471	374	339	247	92	416	169	247
425 073	Lauterach	4	3	1	2	—	—	1	—	—
425 075	Lonsee	288	151	137	99	73	26	175	70	105
425 079	Merklingen	77	44	33	29	23	6	48	21	27
425 081	Munderkingen, Stadt	582	331	251	259	181	78	281	126	155
425 083	Neenstetten	8	7	1	7	—	—	1	—	—
425 084	Nellingen	51	23	28	20	17	3	28	5	23
425 085	Nerenstetten	18	7	11	3	3	—	15	4	11
425 088	Oberdischingen	71	34	37	21	15	6	42	15	27
425 090	Obermarchtal	47	25	22	23	14	9	21	10	11
425 091	Oberstadion	21	11	10	7	5	2	11	4	7
425 092	Öllingen	10	6	4	3	—	—	7	—	—

1) Soweit Land Baden-Württemberg.

Noch: **3. Ausländische Bevölkerung am Ort der Hauptwohnung in den Gemeinden Baden-Württembergs am 25. Mai 1987**
nach überwiegendem Lebensunterhalt und Geschlecht

Schl.-Nr.	Gemeinde	Ausländische Bevölkerung am Ort der Hauptwohnung			Darunter mit überwiegendem Lebensunterhalt durch					
					Erwerbs-/ Berufstätigkeit			Zuwendungen, Unterhalt durch Eltern, Ehegatte usw.		
		insgesamt	männlich	weiblich	zusammen	männlich	weiblich	zusammen	männlich	weiblich
		1	2	3	4	5	6	7	8	9
425 093	Öpfingen	73	35	38	28	21	7	40	12	28
425 097	Rammingen	20	11	9	10	9	1	9	2	7
425 098	Rechtenstein	—	—	—	—	—	—	—	—	—
425 104	Rottenacker	87	52	35	45	31	14	33	15	18
425 108	Schelklingen, Stadt	385	217	168	173	126	47	179	69	110
425 110	Schnürpflingen	36	23	13	14	13	1	16	7	9
425 112	Setzingen	22	11	11	3	3	—	17	7	10
425 138	Staig	126	74	52	39	33	6	78	35	43
425 123	Untermarchtal	34	8	26	1	1	—	30	4	26
425 124	Unterstadion	27	15	12	9	5	4	16	8	8
425 125	Unterwachingen	3	2	1	1	—	—	2	—	—
425 130	Weidenstetten	40	22	18	15	14	1	21	6	15
425 134	Westerheim	66	42	24	39	30	9	24	10	14
425 135	Westerstetten	87	45	42	35	23	12	46	17	29
	Zusammen	11 014	6 065	4 949	4 698	3 330	1 368	5 260	2 062	3 198
426	Biberach									
426 001	Achstetten	166	85	81	56	45	11	96	33	63
426 005	Alleshausen	2	2	—	1	—	—	1	—	—
426 006	Allmannsweiler	—	—	—	—	—	—	—	—	—
426 008	Altheim	34	13	21	11	6	5	18	4	14
426 011	Attenweiler	20	11	9	8	5	3	11	5	6
426 013	Bad Buchau, Stadt	135	74	61	65	44	21	52	19	33
426 014	Bad Schussenried, St.	309	171	138	130	96	34	150	54	96
426 019	Berkheim	138	71	67	17	14	3	34	12	22
426 020	Betzenweiler	2	—	2	1	—	—	1	—	—
426 021	Biberach a.d.Riß, St.	1 963	1 086	877	775	567	208	856	341	515
426 028	Burgrieden	38	21	17	9	8	1	24	10	14
426 031	Dettingen an der Iller	52	28	24	20	16	4	28	10	18
426 035	Dürmentingen	38	19	19	16	11	5	19	7	12
426 036	Dürnau	8	4	4	3	—	—	3	—	—
426 038	Eberhardzell	21	11	10	8	8	—	6	1	5
426 043	Erlenmoos	47	26	21	16	13	3	29	12	17
426 044	Erolzheim	59	29	30	27	21	6	29	7	22
426 045	Ertingen	119	64	55	60	43	17	54	20	34
426 135	Gutenzell-Hürbel	22	12	10	12	8	4	10	4	6
426 058	Hochdorf	16	7	9	6	5	1	8	2	6
426 062	Ingoldingen	17	8	9	6	6	—	11	2	9
426 064	Kanzach	1	—	1	1	—	—	—	—	—
426 065	Kirchberg an der Iller	41	19	22	17	13	4	23	6	17
426 066	Kirchdorf an der Iller	187	96	91	64	55	9	113	36	77
426 067	Langenenslingen	57	29	28	29	18	11	28	11	17
426 070	Laupheim, Stadt	1 196	629	567	469	326	143	592	230	362
426 071	Maselheim	62	35	27	28	19	9	26	12	14
426 073	Mietingen	39	22	17	16	14	2	19	6	13
426 074	Mittelbiberach	37	22	15	20	16	4	12	3	9
426 078	Moosburg	1	1	—	1	—	—	—	—	—
426 087	Ochsenhausen, Stadt	275	159	116	126	103	23	134	47	87
426 090	Oggelshausen	2	2	—	2	—	—	—	—	—
426 097	Riedlingen, Stadt	459	245	214	257	149	108	143	60	83
426 100	Rot an der Rot	86	52	34	42	41	1	36	7	29
426 134	Schemmerhofen	94	58	36	33	31	2	35	13	22
426 108	Schwendi	171	88	83	81	55	26	85	31	54
426 109	Seekirch	—	—	—	—	—	—	—	—	—
426 113	Steinhausen a.d.Rottum	18	13	5	8	8	—	8	3	5
426 117	Tannheim	38	20	18	14	13	1	21	6	15
426 118	Tiefenbach	1	1	—	1	—	—	—	—	—
426 120	Ummendorf	46	20	26	20	12	8	23	6	17
426 121	Unlingen	55	35	20	22	15	7	29	17	12
426 124	Uttenweiler	26	12	14	9	5	4	14	7	7
426 125	Wain	57	34	23	38	26	12	16	5	11
426 128	Warthausen	98	55	43	46	37	9	41	10	31
	Zusammen	6 253	3 389	2 864	2 591	1 879	712	2 838	1 061	1 777
	Region Donau-Iller¹⁾	30 616	16 917	13 699	12 997	9 261	3 736	13 824	5 341	8 483

1) Soweit Land Baden-Württemberg.

Noch: 3. **Ausländische Bevölkerung am Ort der Hauptwohnung in den Gemeinden Baden-Württembergs am 25. Mai 1987 nach überwiegendem Lebensunterhalt und Geschlecht**

Schl.-Nr.	Gemeinde	Ausländische Bevölkerung am Ort der Hauptwohnung			Darunter mit überwiegendem Lebensunterhalt durch					
					Erwerbs-/Berufstätigkeit			Zuwendungen, Unterhalt durch Eltern, Ehegatte usw.		
		insgesamt	männlich	weiblich	zusammen	männlich	weiblich	zusammen	männlich	weiblich
		1	2	3	4	5	6	7	8	9

Region Bodensee-Oberschwaben

Landkreise										
435	Bodenseekreis									
435 005	Bermatingen	160	83	77	77	52	25	73	23	50
435 010	Daisendorf	49	27	22	25	20	5	21	7	14
435 067	Deggenhausertal	72	37	35	30	24	6	40	11	29
435 013	Eriskirch	237	130	107	109	78	31	112	43	69
435 015	Frickingen	42	18	24	18	12	6	20	4	16
435 016	Friedrichshafen, Stadt	6 071	3 473	2 598	2 761	2 171	590	2 779	980	1 799
435 018	Hagnau am Bodensee	41	18	23	14	10	4	21	7	14
435 020	Heiligenberg	62	38	24	27	18	9	20	10	10
435 024	Immenstaad a. Bodensee	312	160	152	151	114	37	145	40	105
435 029	Kressbronn am Bodensee	407	205	202	181	134	47	194	55	139
435 030	Langenargen	299	172	127	162	115	47	101	39	62
435 034	Markdorf, Stadt	963	497	466	448	286	162	423	158	265
435 035	Meckenbeuren	581	332	249	257	190	67	239	81	158
435 036	Meersburg, Stadt	298	152	146	169	96	73	97	39	58
435 042	Neukirch	128	61	67	62	39	23	64	21	43
435 045	Oberteuringen	150	90	60	66	55	11	72	26	46
435 047	Owingen	93	46	47	39	30	9	43	13	30
435 052	Salem	532	271	261	219	145	74	275	104	171
435 053	Sipplingen	91	45	46	40	26	14	41	12	29
435 054	Stetten	28	13	15	17	11	6	9	1	8
435 057	Tett nang, Stadt	986	553	433	448	328	120	413	147	266
435 059	Überlingen, Stadt	1 229	637	592	546	345	201	485	193	292
435 066	Uhdlingen-Mühlhofen	416	221	195	195	121	74	179	75	104
	Zusammen	13 247	7 279	5 968	6 061	4 420	1 641	5 866	2 089	3 777
436	Ravensburg									
436 001	Achberg	27	12	15	11	8	3	12	2	10
436 003	Aichstetten	88	47	41	29	22	7	52	20	32
436 004	Aitrach	97	51	46	45	32	13	39	15	24
436 005	Altshausen	208	99	109	99	51	48	96	38	58
436 006	Amtzell	60	35	25	29	24	5	28	9	19
436 094	Argenbühl	79	43	36	38	27	11	30	7	23
436 008	Aulendorf, Stadt	199	115	84	85	60	25	90	36	54
436 009	Bad Waldsee, Stadt	789	408	381	353	236	117	329	113	216
436 010	Bad Wurzach, Stadt	931	564	367	383	342	41	482	176	306
436 011	Baienfurt	557	305	252	247	182	65	258	86	172
436 012	Baindt	268	135	133	101	78	23	158	52	106
436 013	Berg	92	50	42	44	34	10	41	12	29
436 014	Bergatreute	30	19	11	18	14	4	6	1	5
436 018	Bodnegg	51	29	22	23	16	7	19	7	12
436 019	Boms	6	3	3	3	—	—	3	—	—
436 024	Ebenweiler	22	11	11	6	6	—	15	4	11
436 093	Ebersbach-Musbach	5	3	2	4	—	—	1	—	—
436 027	Eichstegen	1	1	—	1	—	—	—	—	—
436 032	Fleischwangen	5	3	2	4	—	—	—	—	—
436 096	Fronreute	41	25	16	21	15	6	16	7	9
436 039	Grünkraut	79	45	34	43	36	7	31	6	25
436 040	Guggenhausen	1	1	—	1	—	—	—	—	—
436 095	Horgenzell	57	24	33	26	16	10	21	3	18
436 047	Hoßkirch	12	7	5	4	4	—	6	1	5
436 049	Isny im Allgäu, Stadt	903	484	419	405	244	161	364	143	221
436 052	Kißlegg	196	108	88	92	71	21	89	30	59
436 053	Königseggwald	4	2	2	3	—	—	1	—	—
436 055	Leutkirch im Allgäu, St.	1 157	653	504	494	361	133	483	167	316
436 064	Ravensburg, Stadt	3 856	2 162	1 694	1 781	1 256	525	1 537	580	957
436 067	Riedhausen	1	—	1	—	—	—	1	—	—
436 069	Schlier	46	27	19	23	17	6	17	6	11
436 077	Unterwaldhausen	2	1	1	1	—	—	—	—	—
436 078	Vogt	257	152	105	121	95	26	121	44	77
436 079	Waldburg	19	11	8	12	9	3	4	1	3
436 081	Wangen im Allgäu, St.	1 752	1 014	738	869	612	257	712	276	436

Noch: **3. Ausländische Bevölkerung am Ort der Hauptwohnung in den Gemeinden Baden-Württembergs am 25. Mai 1987**
nach überwiegendem Lebensunterhalt und Geschlecht

Schl.-Nr.	Gemeinde	Ausländische Bevölkerung am Ort der Hauptwohnung			Darunter mit überwiegendem Lebensunterhalt durch					
					Erwerbs-/ Berufstätigkeit			Zuwendungen, Unterhalt durch Eltern, Ehegatte usw.		
		insgesamt	männlich	weiblich	zusammen	männlich	weiblich	zusammen	männlich	weiblich
		1	2	3	4	5	6	7	8	9
436 082	Weingarten, Stadt	1 551	901	650	712	518	194	619	243	376
436 083	Wilhelmsdorf	153	86	67	65	40	25	69	33	36
436 085	Wolfegg	68	33	35	25	18	7	35	11	24
436 087	Wolpertswende	207	118	89	89	73	16	111	41	70
	Zusammen	13 877	7 787	6 090	6 310	4 530	1 780	5 896	2 171	3 725
437	Sigmaringen									
437 005	Beuron	25	15	10	13	9	4	12	6	6
437 008	Bingen	111	62	49	45	34	11	61	26	35
437 031	Gammertingen, Stadt	480	247	233	227	145	82	220	80	140
437 044	Herbertingen	182	95	87	78	51	27	92	36	56
437 124	Herdwangen-Schönach	24	16	8	10	8	2	7	3	4
437 047	Hettingen, Stadt	79	40	39	32	19	13	42	18	24
437 053	Hohentengen	53	23	30	20	14	6	29	7	22
437 056	Illmensee	38	18	20	15	7	8	16	6	10
437 059	Inzigkofen	68	36	32	27	22	5	38	14	24
437 065	Krauchenwies	209	106	103	101	70	31	92	27	65
437 072	Leibertingen	8	5	3	6	—	—	1	—	—
437 076	Mengen, Stadt	473	243	230	185	126	59	241	86	155
437 078	Meßkirch, Stadt	402	219	183	181	126	55	172	63	109
437 082	Neufra	78	37	41	50	29	21	21	3	18
437 086	Ostrach	177	94	83	70	54	16	96	37	59
437 088	Pfullendorf, Stadt	1 141	607	534	482	319	163	567	241	326
437 123	Sauldorf	17	9	8	8	6	2	6	2	4
437 100	Saulgau, Stadt	1 135	634	501	513	354	159	517	222	295
437 101	Scheer, Stadt	134	70	64	59	40	19	65	24	41
437 102	Schwenningen	79	39	40	35	24	11	36	11	25
437 104	Sigmaringen, Stadt	884	486	398	338	221	117	374	156	218
437 105	Sigmaringendorf	324	178	146	149	106	43	156	59	97
437 107	Stetten am kalten Markt	117	62	55	68	44	24	32	10	22
437 114	Veringenstadt, Stadt	126	62	64	61	45	16	63	17	46
437 118	Wald	54	20	34	16	15	1	35	4	31
	Zusammen	6 418	3 423	2 995	2 789	1 892	897	2 991	1 158	1 833
	Region									
	Bodensee-Oberschwaben	33 542	18 489	15 053	15 160	10 842	4 318	14 753	5 418	9 335
	Regierungsbezirk									
	Tübingen	117 523	64 618	52 905	53 941	36 637	17 304	50 174	19 810	30 364
Land Baden-Württemberg										
	Insgesamt	849 677	472 568	377 109	405 185	281 196	123 989	353 333	136 682	216 651

**4. Ausländische Bevölkerung am Ort der Hauptwohnung in den Gemeinden Baden-Württembergs am 25. Mai 1987
nach Beteiligung am Erwerbsleben und Geschlecht**

Schl.-Nr.	Gemeinde	Ausländische Bevölkerung am Ort der Hauptwohnung			Und zwar								
					Nichterwerbspersonen			Erwerbspersonen			Erwerbstätige		
		ins- gesamt	männ- lich	weib- lich	zu- sammen	männ- lich	weib- lich	zu- sammen	männ- lich	weib- lich	zu- sammen	männ- lich	weib- lich
		1	2	3	4	5	6	7	8	9	10	11	12

Regierungsbezirk Stuttgart

Region Mittlerer Neckar

111 000	Stadtkreis Stuttgart, L.-Hauptstadt	97 726	55 881	41 845	40 240	17 365	22 875	57 486	38 516	18 970	53 385	36 059	17 326
	Landkreise												
115	Böblingen												
115 001	Aidlingen	733	398	335	352	119	233	381	279	102	361	271	90
115 002	Altdorf	283	166	117	130	55	75	153	111	42	142	103	39
115 003	Böblingen, Stadt	6 013	3 386	2 627	2 750	1 142	1 608	3 263	2 244	1 019	3 114	2 146	968
115 004	Bondorf	442	243	199	240	98	142	202	145	57	193	140	53
115 010	Deckenpfronn	178	97	81	88	31	57	90	66	24	88	64	24
115 013	Ehningen	851	487	364	380	150	230	471	337	134	442	326	116
115 015	Gärtringen	1 228	637	591	590	202	388	638	435	203	603	420	183
115 016	Gäufelden	552	291	261	310	113	197	242	178	64	218	167	51
115 054	Grafenau	465	258	207	224	81	143	241	177	64	229	173	56
115 021	Herrenberg, Stadt	3 070	1 677	1 393	1 523	604	919	1 547	1 073	474	1 442	1 018	424
115 022	Hildrizhausen	264	148	116	122	51	71	142	97	45	138	94	44
115 024	Holzgerlingen	904	512	392	397	161	236	507	351	156	479	333	146
115 053	Jettingen	479	260	219	238	97	141	241	163	78	230	160	70
115 028	Leonberg, Stadt	4 855	2 736	2 119	2 012	865	1 147	2 843	1 871	972	2 650	1 753	897
115 029	Magstadt	1 525	840	685	754	300	454	771	540	231	742	522	220
115 034	Mötzingen	332	187	145	177	75	102	155	112	43	142	105	37
115 037	Nufringen	319	169	150	175	64	111	144	105	39	134	102	32
115 041	Renningen, Stadt	1 517	871	646	645	276	369	872	595	277	831	574	257
115 042	Rutesheim	1 005	572	433	415	176	239	590	396	194	567	384	183
115 044	Schönaich	1 326	723	603	583	218	365	743	505	238	711	496	215
115 045	Sindelfingen, Stadt	9 968	5 835	4 133	4 134	1 585	2 549	5 834	4 250	1 584	5 584	4 114	1 470
115 046	Steinenbronn	542	299	243	232	85	147	310	214	96	297	206	91
115 048	Waldenbuch, Stadt	907	457	450	397	145	252	510	312	198	494	305	189
115 050	Weil der Stadt, Stadt	1 736	976	760	820	345	475	916	631	285	866	603	263
115 051	Weil im Schönbuch	1 041	571	470	466	168	298	575	403	172	549	389	160
115 052	Weissach	546	315	231	228	89	139	318	226	92	300	217	83
	Zusammen	41 081	23 111	17 970	18 382	7 295	11 087	22 699	15 816	6 883	21 546	15 185	6 361
116	Esslingen												
116 081	Aichtal, Stadt	446	239	207	188	66	122	258	173	85	245	166	79
116 076	Aichwald	527	273	254	250	87	163	277	186	91	264	180	84
116 004	Altbach	754	434	320	313	126	187	441	308	133	419	303	116
116 005	Altdorf	44	28	16	20	8	12	24	20	4	23	19	4
116 006	Altenriet	131	68	63	51	22	29	80	46	34	80	46	34
116 007	Baltmannsweiler	486	281	205	223	77	146	263	204	59	244	189	55
116 008	Bemplingen	270	149	121	96	50	46	174	99	75	170	99	71
116 011	Beuren	259	149	110	100	42	58	159	107	52	144	98	46
116 012	Bissingen an der Teck	272	156	116	117	57	60	155	99	56	147	96	51
116 014	Deizisau	778	445	333	308	133	175	470	312	158	453	304	149
116 015	Denkendorf	1 367	838	529	571	233	338	796	605	191	767	583	184
116 016	Dettingen unter Teck	449	254	195	190	81	109	259	173	86	251	170	81
116 018	Erkenbrechtsweiler	75	46	29	27	10	17	48	36	12	47	35	12
116 019	Esslingen am Neckar, St.	14 410	8 391	6 019	6 075	2 550	3 525	8 335	5 841	2 494	7 946	5 628	2 318
116 077	Filderstadt, Stadt	4 184	2 364	1 820	1 764	756	1 008	2 420	1 608	812	2 281	1 528	753
116 020	Frickenhausen	843	476	367	340	151	189	503	325	178	481	310	171
116 022	Großbottlingen	231	124	107	88	32	56	143	92	51	140	91	49
116 027	Hochdorf	302	169	133	135	57	78	167	112	55	157	107	50
116 029	Holzmaden	178	105	73	83	41	42	95	64	31	89	61	28
116 033	Kirchheim u. Teck, Stadt	4 299	2 443	1 856	1 832	795	1 037	2 467	1 648	819	2 302	1 560	742
116 035	Köngen	1 008	542	466	438	140	298	570	402	168	533	376	157
116 036	Kohlberg	111	60	51	55	21	34	56	39	17	54	38	16
116 078	Leinfeld.-Echterding., St.	3 555	2 000	1 555	1 382	585	797	2 173	1 415	758	2 045	1 346	699
116 079	Lenningen	804	481	323	303	107	196	501	374	127	486	364	122
116 037	Lichtenwald	154	73	81	78	18	60	76	55	21	73	52	21
116 041	Neckartaiflingen	282	137	145	129	50	79	153	87	66	147	83	64
116 042	Neckartenzlingen	983	503	480	357	165	192	626	338	288	595	319	276
116 043	Neidlingen	110	52	58	51	18	33	59	34	25	54	31	23

Noch: 4. Ausländische Bevölkerung am Ort der Hauptwohnung in den Gemeinden Baden-Württembergs am 25. Mai 1987
nach Beteiligung am Erwerbsleben und Geschlecht

Schl.-Nr.	Gemeinde	Ausländische Bevölkerung am Ort der Hauptwohnung			Und zwar								
					Nichterwerbspersonen			Erwerbspersonen			Erwerbstätige		
		ins- gesamt	männ- lich	weib- lich	zu- sammen	männ- lich	weib- lich	zu- sammen	männ- lich	weib- lich	zu- sammen	männ- lich	weib- lich
		1	2	3	4	5	6	7	8	9	10	11	12
116 046	Neuffen, Stadt	319	165	154	140	60	80	179	105	74	165	97	68
116 047	Neuhausen a.d.Fildern	882	494	388	405	169	236	477	325	152	452	313	139
116 048	Notzingen	146	78	68	69	18	51	77	60	17	76	59	17
116 049	Nürtingen, Stadt	4 305	2 404	1 901	1 826	804	1 022	2 479	1 600	879	2 322	1 496	826
116 050	Oberboihingen	342	205	137	143	57	86	199	148	51	192	144	48
116 053	Ohmden	103	52	51	49	17	32	54	35	19	51	32	19
116 080	Ostfildern, Stadt	2 774	1 577	1 197	1 258	550	708	1 516	1 027	489	1 448	991	457
116 054	Owen, Stadt	335	176	159	166	67	99	169	109	60	164	106	58
116 056	Plochingen, Stadt	2 132	1 281	851	879	381	498	1 253	900	353	1 188	869	319
116 058	Reichenbach a. d. Fils	1 073	599	474	460	199	261	613	400	213	579	385	194
116 063	Schlaitdorf	96	52	44	49	21	28	47	31	16	46	30	16
116 068	Unterensingen	427	245	182	172	60	112	255	185	70	247	180	67
116 070	Weilheim a.d.Teck, St.	939	529	410	337	145	192	602	384	218	590	378	212
116 071	Wendlingen a.Neckar, St.	2 217	1 255	962	944	394	550	1 273	861	412	1 195	820	375
116 072	Wernau (Neckar), Stadt	1 537	871	666	634	279	355	903	592	311	829	549	280
116 073	Wolfschlugen	332	191	141	133	54	79	199	137	62	184	129	55
	Zusammen	55 271	31 454	23 817	23 228	9 753	13 475	32 043	21 701	10 342	30 365	20 760	9 605
117	Göppingen												
117 001	Adelberg	75	42	33	33	12	21	42	30	12	42	30	12
117 002	Aichelberg	12	8	4	4	—	4	8	8	—	8	8	—
117 003	Albershausen	277	147	130	151	57	94	126	90	36	116	84	32
117 006	Bad Ditzgenbach	290	154	136	150	61	89	140	93	47	136	90	46
117 007	Bad Überkingen	96	57	39	40	13	27	56	44	12	55	43	12
117 009	Birenbach	83	44	39	36	16	20	47	28	19	42	25	17
117 010	Böhenkirch	244	132	112	111	44	67	133	88	45	126	82	44
117 011	Börtlingen	51	30	21	25	9	16	26	21	5	25	20	5
117 012	Boll	184	88	96	85	30	55	99	58	41	89	53	36
117 014	Deggingen	233	115	118	110	33	77	123	82	41	119	80	39
117 015	Donzdorf, Stadt	1 115	665	450	512	224	288	603	441	162	568	420	148
117 016	Drackenstein	8	5	3	3	—	—	5	—	—	5	—	—
117 017	Dürnau	100	55	45	31	14	17	69	41	28	58	34	24
117 018	Ebersbach a.d.Fils, St.	2 091	1 268	823	929	364	565	1 162	904	258	1 094	867	227
117 019	Eislingen/Fils, Stadt	2 529	1 426	1 103	1 098	452	646	1 431	974	457	1 319	910	409
117 020	Eschenbach	30	23	7	8	3	5	22	20	2	21	19	2
117 023	Gammelshausen	89	45	44	54	18	36	35	27	8	32	24	8
117 024	Geislingen a.d.St., St.	3 682	2 108	1 574	1 718	762	956	1 964	1 346	618	1 838	1 278	560
117 025	Gingen an der Fils	343	179	164	162	59	103	181	120	61	169	115	54
117 026	Göppingen, Stadt	6 761	3 741	3 020	3 118	1 292	1 826	3 643	2 449	1 194	3 398	2 313	1 085
117 028	Gruibingen	145	107	38	37	17	20	108	90	18	107	90	17
117 029	Hattenhofen	123	78	45	50	20	30	73	58	15	69	56	13
117 030	Heiningen	394	210	184	186	76	110	208	134	74	196	129	67
117 031	Hohenstadt	15	8	7	13	6	7	2	2	—	2	2	—
117 033	Kuchen	370	211	159	151	60	91	219	151	68	208	144	64
117 061	Lauterstein, Stadt	221	126	95	117	49	68	104	77	27	97	72	25
117 035	Mühlhausen im Täle	31	19	12	13	8	5	18	11	7	17	10	7
117 037	Ottenbach	97	44	53	58	14	44	39	30	9	36	29	7
117 038	Rechberghausen	218	109	109	106	30	76	112	79	33	108	78	30
117 042	Salach	971	514	457	435	164	271	536	350	186	504	331	173
117 043	Schlat	67	33	34	36	11	25	31	22	9	29	22	7
117 044	Schlierbach	395	236	159	184	82	102	211	154	57	197	146	51
117 049	Süßen	1 111	634	477	427	161	266	684	473	211	653	458	195
117 051	Uhingen	1 438	878	560	650	257	393	788	621	167	739	592	147
117 053	Wäschenbeuren	124	63	61	63	20	43	61	43	18	59	42	17
117 055	Wangen	208	116	92	110	35	75	98	81	17	92	77	15
117 058	Wiesensteig, Stadt	308	176	132	124	53	71	184	123	61	176	117	59
117 060	Zell unter Aichelberg	109	67	42	44	20	24	65	47	18	61	46	15
	Zusammen	24 638	13 961	10 677	11 182	4 547	6 635	13 456	9 414	4 042	12 610	8 940	3 670
118	Ludwigsburg												
118 001	Affalterbach	258	137	121	127	44	83	131	93	38	121	87	34
118 003	Asperg, Stadt	1 484	851	633	644	261	383	840	590	250	768	552	216
118 006	Benningen am Neckar	507	285	222	238	94	144	269	191	78	246	181	65
118 007	Besigheim, Stadt	1 203	669	534	500	210	290	703	459	244	667	446	221
118 079	Bietighm.-Bissingen, St.	5 945	3 204	2 741	2 524	1 010	1 514	3 421	2 194	1 227	3 209	2 063	1 146
118 010	Bönnigheim, Stadt	893	488	405	416	153	263	477	335	142	446	314	132

Noch: 4. **Ausländische Bevölkerung am Ort der Hauptwohnung in den Gemeinden Baden-Württembergs am 25. Mai 1987**
nach Beteiligung am Erwerbsleben und Geschlecht

Schl.-Nr.	Gemeinde	Ausländische Bevölkerung am Ort der Hauptwohnung			Und zwar								
					Nichterwerbspersonen			Erwerbspersonen			Erwerbstätige		
		ins- gesamt	männ- lich	weib- lich	zu- sammen	männ- lich	weib- lich	zu- sammen	männ- lich	weib- lich	zu- sammen	männ- lich	weib- lich
		1	2	3	4	5	6	7	8	9	10	11	12
118 011	Ditzingen, Stadt	2 744	1 598	1 146	1 144	512	632	1 600	1 086	514	1 531	1 047	484
118 012	Eberdingen	538	301	237	284	113	171	254	188	66	240	181	59
118 014	Erdmannhausen	455	242	213	237	88	149	218	154	64	214	151	63
118 015	Erligheim	222	118	104	111	42	69	111	76	35	106	73	33
118 078	Freiberg am Neckar, St.	1 296	740	556	591	250	341	705	490	215	650	466	184
118 016	Freudental	118	66	52	49	16	33	69	50	19	65	49	16
118 018	Gemrigheim	455	241	214	187	75	112	268	166	102	259	164	95
118 019	Gerlingen, Stadt	1 702	950	752	719	311	408	983	639	344	908	596	312
118 021	Großbottwar, Stadt	722	417	305	368	163	205	354	254	100	325	240	85
118 027	Hemmingen	676	380	296	278	108	170	398	272	126	377	259	118
118 028	Hessigheim	202	114	88	107	46	61	95	68	27	88	64	24
118 077	Ingersheim	516	286	230	201	78	123	315	208	107	304	199	105
118 040	Kirchheim am Neckar	730	391	339	320	126	194	410	265	145	394	254	140
118 080	Kortal-Münchingen, St.	2 219	1 286	933	973	420	553	1 246	866	380	1 176	829	347
118 046	Kornwestheim, Stadt	5 051	2 866	2 185	2 264	941	1 323	2 787	1 925	862	2 561	1 807	754
118 047	Löchgau	453	243	210	190	81	109	263	162	101	247	154	93
118 048	Ludwigsburg, Stadt	12 529	7 040	5 489	5 629	2 290	3 339	6 900	4 750	2 150	6 349	4 461	1 888
118 049	Marbach am Neckar, St.	1 312	719	593	623	263	360	689	456	233	627	421	206
118 050	Markgröningen, Stadt	2 247	1 269	978	985	417	568	1 262	852	410	1 191	827	364
118 051	Möglingen	1 009	576	433	450	161	289	559	415	144	527	403	124
118 053	Mundelsheim	358	199	159	175	71	104	183	128	55	166	118	48
118 054	Murr	385	213	172	176	63	113	209	150	59	193	142	51
118 059	Oberriexingen, Stadt	164	89	75	80	24	56	84	65	19	83	65	18
118 060	Oberstenfeld	780	428	352	427	148	279	353	280	73	323	267	56
118 063	Pleidelsheim	682	381	301	298	125	173	384	256	128	362	244	118
118 081	Remseck am Neckar	2 059	1 133	926	947	361	586	1 112	772	340	1 044	745	299
118 076	Sachsenheim, Stadt	1 818	1 016	802	822	354	468	996	662	334	909	611	298
118 067	Schwieberdingen	989	553	436	410	158	252	579	395	184	541	377	164
118 068	Sersheim	457	255	202	227	91	136	230	164	66	215	155	60
118 070	Steinheim a.d. Murr, St.	780	421	359	379	140	239	401	281	120	380	271	109
118 071	Tamm	975	530	445	411	147	264	564	383	181	532	367	165
118 073	Vaihingen a.d. Enz, St.	2 797	1 647	1 150	1 209	529	680	1 588	1 118	470	1 517	1 089	428
118 074	Walheim	306	174	132	117	44	73	189	130	59	176	121	55
	Zusammen	58 036	32 516	25 520	25 837	10 528	15 309	32 199	21 988	10 211	30 037	20 860	9 177
119	Rems-Murr-Kreis												
119 001	Alfdorf	315	160	155	173	69	104	142	91	51	136	89	47
119 003	Allmersbach im Tal	126	72	54	56	22	34	70	50	20	67	49	18
119 004	Althütte	62	31	31	24	7	17	38	24	14	36	22	14
119 087	Aspach	295	169	126	119	46	73	176	123	53	166	118	48
119 006	Auenwald	150	78	72	72	20	52	78	58	20	74	56	18
119 008	Backnang, Stadt	3 893	2 163	1 730	1 722	727	995	2 171	1 436	735	1 982	1 307	675
119 089	Berglen	233	134	99	109	43	66	124	91	33	120	88	32
119 018	Burgstetten	172	97	75	68	28	40	104	69	35	97	65	32
119 020	Fellbach, Stadt	5 423	3 083	2 340	2 259	935	1 324	3 164	2 148	1 016	2 990	2 047	943
119 024	Großerlach	36	21	15	19	11	8	17	10	7	16	9	7
119 037	Kaisersbach	71	39	32	36	13	23	35	26	9	34	26	8
119 093	Kernen im Remstal	1 097	656	441	433	180	253	664	476	188	614	444	170
119 038	Kirchberg an der Murr	245	137	108	123	50	73	122	87	35	116	86	30
119 041	Korb	809	458	351	334	143	191	475	315	160	444	296	148
119 042	Leutenbach	708	410	298	266	102	164	442	308	134	422	294	128
119 044	Murrhardt, Stadt	1 244	712	532	586	273	313	658	439	219	617	415	202
119 053	Oppenweiler	360	198	162	163	63	100	197	135	62	181	122	59
119 055	Plüderhausen	1 028	577	451	419	192	227	609	385	224	563	371	192
119 090	Remshalden	953	556	397	366	150	216	587	406	181	554	389	165
119 061	Rudersberg	717	406	311	314	117	197	403	289	114	387	282	105
119 067	Schorndorf, Stadt	3 898	2 193	1 705	1 514	640	874	2 384	1 553	831	2 260	1 474	786
119 068	Schwaikheim	1 126	628	498	488	213	275	638	415	223	604	397	207
119 069	Spiegelberg	38	22	16	16	5	11	22	17	5	17	13	4
119 075	Sulzbach an der Murr	339	187	152	133	55	78	206	132	74	194	123	71
119 076	Urbach	709	392	317	303	121	182	406	271	135	372	257	115
119 079	Waiblingen, Stadt	6 195	3 483	2 712	2 572	1 087	1 485	3 623	2 396	1 227	3 392	2 248	1 144
119 091	Weinstadt, Stadt	2 209	1 245	964	944	364	580	1 265	881	384	1 202	839	363
119 083	Weissach im Tal	203	123	80	72	27	45	131	96	35	124	92	32
119 084	Welzheim, Stadt	1 019	561	458	456	193	263	563	368	195	536	352	184
119 085	Winnenden, Stadt	2 539	1 441	1 098	1 105	470	635	1 434	971	463	1 352	918	434

Noch: 4. Ausländische Bevölkerung am Ort der Hauptwohnung in den Gemeinden Baden-Württembergs am 25. Mai 1987
nach Beteiligung am Erwerbsleben und Geschlecht

Schl.-Nr.	Gemeinde	Ausländische Bevölkerung am Ort der Hauptwohnung			Und zwar								
					Nichterwerbspersonen			Erwerbspersonen			Erwerbstätige		
		ins- gesamt	männ- lich	weib- lich	zu- sammen	männ- lich	weib- lich	zu- sammen	männ- lich	weib- lich	zu- sammen	männ- lich	weib- lich
		1	2	3	4	5	6	7	8	9	10	11	12
119 086	Winterbach	485	265	220	197	84	113	288	181	107	271	175	96
	Zusammen	36 697	20 697	16 000	15 461	6 450	9 011	21 236	14 247	6 989	19 940	13 463	6 477
	Region Mittlerer Neckar	313 449	177 620	135 829	134 330	55 938	78 392	179 119	121 682	57 437	167 883	115 267	52 616
Region Franken													
	Stadtkreis												
121 000	Heilbronn, Stadt	14 371	7 997	6 374	6 921	2 767	4 154	7 450	5 230	2 220	6 656	4 721	1 935
	Landkreise												
125	Heilbronn												
125 001	Abstatt	139	73	66	50	17	33	89	56	33	86	54	32
125 005	Bad Friedrichshall, St.	1 143	662	481	560	220	340	583	442	141	541	418	123
125 006	Bad Rappenau, Stadt	847	473	374	415	175	240	432	298	134	403	280	123
125 007	Bad Wimpfen, Stadt	510	288	222	279	114	165	231	174	57	201	153	48
125 008	Beilstein, Stadt	487	272	215	272	98	174	215	174	41	203	167	36
125 013	Brackenheim, Stadt	650	354	296	329	146	183	321	208	113	291	191	100
125 017	Cleebronn	150	72	78	82	35	47	68	37	31	63	35	28
125 021	Eberstadt	223	118	105	135	59	76	88	59	29	80	54	26
125 024	Ellhofen	131	74	57	59	18	41	72	56	16	66	52	14
125 026	Eppingen, Stadt	1 007	565	442	479	207	272	528	358	170	469	319	150
125 027	Erlenbach	256	137	119	147	56	91	109	81	28	102	77	25
125 030	Flein	223	124	99	107	42	65	116	82	34	110	78	32
125 034	Gemmingen	268	149	119	140	58	82	128	91	37	120	88	32
125 038	Güglingen, Stadt	799	432	367	408	172	236	391	260	131	366	247	119
125 039	Gundelsheim, Stadt	399	197	202	201	74	127	198	123	75	185	121	64
125 111	Hardthausen am Kocher	145	78	67	98	40	58	47	38	9	46	37	9
125 046	Ilfeld	512	270	242	259	95	164	253	175	78	240	167	73
125 047	Ittlingen	157	86	71	92	38	54	65	48	17	61	47	14
125 048	Jagsthausen	46	27	19	22	10	12	24	17	7	24	17	7
125 049	Kirchartd	615	309	306	399	155	244	216	154	62	197	136	61
125 113	Langenbrettach	73	39	34	35	12	23	38	27	11	36	27	9
125 056	Lauffen am Neckar, St.	868	467	401	402	170	232	466	297	169	429	269	160
125 057	Lehensteinsfeld	68	32	36	40	13	27	28	19	9	26	18	8
125 058	Leingarten	419	220	199	209	74	135	210	146	64	190	134	56
125 059	Löwenstein, Stadt	54	26	28	19	7	12	35	19	16	33	18	15
125 061	Massenbachhausen	254	132	122	121	45	76	133	87	46	129	85	44
125 063	Möckmühl, Stadt	332	174	158	176	62	114	156	112	44	143	107	36
125 065	Neckarsulm, Stadt	3 806	2 152	1 654	1 844	710	1 134	1 962	1 442	520	1 834	1 374	460
125 066	Neckarwestheim	173	112	61	63	22	41	110	90	20	108	89	19
125 068	Neudena, Stadt	276	146	130	167	63	104	109	83	26	101	79	22
125 069	Neuenstadt a.Kocher, St.	483	269	214	273	118	155	210	151	59	192	141	51
125 074	Nordheim	508	283	225	264	105	159	244	178	66	218	163	55
125 110	Obersulm	683	373	310	367	158	209	316	215	101	298	204	94
125 078	Oedheim	288	163	125	173	74	99	115	89	26	103	81	22
125 079	Offenau	213	116	97	111	46	65	102	70	32	96	67	29
125 081	Pfaffenhofen	235	125	110	114	45	69	121	80	41	116	76	40
125 084	Roigheim	58	31	27	35	13	22	23	18	5	23	18	5
125 086	Schwaigern, Stadt	805	441	364	417	152	265	388	289	99	349	263	86
125 087	Siegelsbach	90	49	41	45	21	24	45	28	17	40	24	16
125 094	Talheim	174	96	78	88	35	53	86	61	25	80	58	22
125 096	Unteresesheim	170	82	88	94	34	60	76	48	28	73	48	25
125 098	Untergruppenbach	331	179	152	179	69	110	152	110	42	142	108	34
125 102	Weinsberg, Stadt	670	366	304	324	129	195	346	237	109	311	217	94
125 103	Widdern, Stadt	39	19	20	20	7	13	19	12	7	19	12	7
125 107	Wüstenrot	85	43	42	39	11	28	46	32	14	40	29	11
125 108	Zaberfeld	245	119	126	121	41	80	124	78	46	120	75	45
	Zusammen	20 107	11 014	9 093	10 273	4 065	6 208	9 834	6 949	2 885	9 103	6 522	2 581
126	Hohenlohekreis												
126 011	Bretzfeld	227	117	110	101	31	70	126	86	40	116	81	35
126 020	Dörzbach	12	6	6	4	1	3	8	5	3	7	4	3
126 028	Forchtenberg, Stadt	230	132	98	115	55	60	115	77	38	109	76	33
126 039	Ingelfingen, Stadt	247	132	115	96	41	55	151	91	60	145	85	60

Noch: 4. **Ausländische Bevölkerung am Ort der Hauptwohnung in den Gemeinden Baden-Württembergs am 25. Mai 1987 nach Beteiligung am Erwerbsleben und Geschlecht**

Schl.-Nr.	Gemeinde	Ausländische Bevölkerung am Ort der Hauptwohnung			Und zwar								
					Nichtterwerbspersonen			Erwerbspersonen			Erwerbstätige		
		ins-gesamt	männ-lich	weib-lich	zu-sammen	männ-lich	weib-lich	zu-sammen	männ-lich	weib-lich	zu-sammen	männ-lich	weib-lich
		1	2	3	4	5	6	7	8	9	10	11	12
126 045	Krautheim, Stadt	84	43	41	40	13	27	44	30	14	44	30	14
126 046	Künzelsau, Stadt	850	458	392	332	150	182	518	308	210	496	294	202
126 047	Kupferzell	129	64	65	48	14	34	81	50	31	76	45	31
126 056	Mulfingen	65	34	31	33	18	15	32	16	16	32	16	16
126 058	Neuenstein, Stadt	288	156	132	141	61	80	147	95	52	139	89	50
126 060	Niedernhall, Stadt	215	123	92	77	36	41	138	87	51	131	81	50
126 066	Öhringen, Stadt	1 448	777	671	623	301	322	825	476	349	774	445	329
126 069	Pfedelbach	190	101	89	75	25	50	115	76	39	110	74	36
126 072	Schöntal	87	44	43	28	12	16	59	32	27	56	30	26
126 085	Waldenburg, Stadt	90	52	38	43	20	23	47	32	15	47	32	15
126 086	Weißbach	176	96	80	68	29	39	108	67	41	103	64	39
126 094	Zweiflingen	13	10	3	2	1	1	11	9	2	9	7	2
	Zusammen	4 351	2 345	2 006	1 826	808	1 018	2 525	1 537	988	2 394	1 453	941
127	Schwäbisch Hall												
127 008	Blaufelden	72	44	28	40	24	16	32	20	12	30	18	12
127 009	Braunsbach	33	18	15	16	7	9	17	11	6	17	11	6
127 012	Bühlertann	61	35	26	32	13	19	29	22	7	26	22	4
127 013	Bühlerzell	18	9	9	7	2	5	11	7	4	11	7	4
127 014	Crailsheim, Stadt	1 297	719	578	682	290	392	615	429	186	529	373	156
127 102	Fichtenau	24	15	9	15	7	8	9	8	1	9	8	1
127 023	Fichtenberg	83	49	34	35	11	24	48	38	10	46	36	10
127 103	Frankenhardt	23	14	9	8	5	3	15	9	6	15	9	6
127 025	Gaildorf, Stadt	1 285	711	574	636	284	352	649	427	222	592	402	190
127 032	Gerabronn, Stadt	137	78	59	52	28	24	85	50	35	79	46	33
127 043	Ilshofen, Stadt	242	114	128	125	41	84	117	73	44	110	68	42
127 046	Kirchberg a.d. Jagst, St.	78	41	37	45	21	24	33	20	13	32	19	13
127 101	Kreßberg	32	17	15	12	5	7	20	12	8	17	10	7
127 047	Langenburg, Stadt	46	24	22	19	7	12	27	17	10	27	17	10
127 052	Mainhardt	77	44	33	33	17	16	44	27	17	40	25	15
127 056	Michelbach an der Bilz	57	29	28	26	10	16	31	19	12	29	18	11
127 059	Michelfeld	57	37	20	21	8	13	36	29	7	31	27	4
127 062	Oberrot	217	117	100	113	44	69	104	73	31	102	73	29
127 063	Obersontheim	101	48	53	54	17	37	47	31	16	44	29	15
127 100	Rosengarten	148	87	61	64	27	37	84	60	24	77	57	20
127 071	Rot am See	119	65	54	61	25	36	58	40	18	57	39	18
127 073	Satteldorf	61	36	25	28	9	19	33	27	6	32	26	6
127 075	Schrozberg, Stadt	215	110	105	78	37	41	137	73	64	131	70	61
127 076	Schwäbisch Hall, Stadt	2 089	1 223	866	891	411	480	1 198	812	386	1 091	755	336
127 104	Stimpfach	76	34	42	37	12	25	39	22	17	38	22	16
127 079	Sulzbach-Laufen	56	32	24	28	11	17	28	21	7	28	21	7
127 086	Untermünkeim	40	18	22	17	5	12	23	13	10	21	12	9
127 089	Vellberg, Stadt	234	122	112	104	48	56	130	74	56	122	69	53
127 091	Wallhausen	56	31	25	31	12	19	25	19	6	24	18	6
127 099	Wolpertshausen	19	14	5	9	4	5	10	10	—	10	10	—
	Zusammen	7 053	3 935	3 118	3 319	1 442	1 877	3 734	2 493	1 241	3 417	2 317	1 100
128	Main-Tauber-Kreis												
128 138	Ahorn	9	5	4	4	—	—	5	—	—	5	—	—
128 006	Assamstadt	11	6	5	2	—	—	9	—	—	5	—	—
128 007	Bad Mergentheim, Stadt	852	437	415	346	154	192	506	283	223	464	250	214
128 014	Boxberg, Stadt	116	57	59	63	24	39	53	33	20	52	33	19
128 020	Creglingen, Stadt	36	21	15	13	6	7	23	15	8	22	15	7
128 039	Freudenberg, Stadt	197	109	88	98	37	61	99	72	27	94	69	25
128 045	Großrinderfeld	57	31	26	38	19	19	19	12	7	16	11	5
128 047	Grünsfeld, Stadt	19	12	7	8	3	5	11	9	2	11	9	2
128 058	Igersheim	60	32	28	29	13	16	31	19	12	30	18	12
128 061	Königheim	13	10	3	7	5	2	6	5	1	6	5	1
128 064	Külshiem, Stadt	110	62	48	72	32	40	38	30	8	33	28	5
128 139	Lauda-Königshofen, St.	589	328	261	333	156	177	256	172	84	244	166	78
128 082	Niederstetten, Stadt	57	26	31	26	5	21	31	21	10	29	20	9
128 115	Tauberbischofsheim, St.	517	276	241	301	125	176	216	151	65	187	131	56
128 126	Weikersheim, Stadt	104	57	47	45	20	25	59	37	22	55	34	21
128 128	Werbach	72	33	39	39	12	27	33	21	12	28	17	11
128 131	Wertheim, Stadt	1 058	585	473	523	225	298	535	360	175	487	337	150
128 137	Wittighausen	6	4	2	2	—	—	4	—	—	2	—	—
	Zusammen	3 883	2 091	1 792	1 949	839	1 110	1 934	1 252	682	1 770	1 150	620

Noch: 4. Ausländische Bevölkerung am Ort der Hauptwohnung in den Gemeinden Baden-Württembergs am 25. Mai 1987
nach Beteiligung am Erwerbsleben und Geschlecht

Schl.-Nr.	Gemeinde	Ausländische Bevölkerung am Ort der Hauptwohnung			Und zwar								
					Nichterwerbspersonen			Erwerbspersonen			Erwerbstätige		
		ins- gesamt	männ- lich	weib- lich	zu- sammen	männ- lich	weib- lich	zu- sammen	männ- lich	weib- lich	zu- sammen	männ- lich	weib- lich
		1	2	3	4	5	6	7	8	9	10	11	12
Region Franken		49 765	27 382	22 383	24 288	9 921	14 367	25 477	17 461	8 016	23 340	16 163	7 177
Region Ostwürttemberg													
Landkreise													
135	Heidenheim												
135 010	Dischingen	79	53	26	38	20	18	41	33	8	39	31	8
135 015	Gerstetten	438	257	181	199	94	105	239	163	76	222	153	69
135 016	Giengen a.d.Brenz,St.	2 450	1 355	1 095	1 098	441	657	1 352	914	438	1 248	857	391
135 019	Heidenheim a.d.Brenz,St.	5 135	2 783	2 352	2 461	992	1 469	2 674	1 791	883	2 422	1 642	780
135 020	Herbrechtingen, Stadt	956	511	445	454	211	243	502	300	202	440	263	177
135 021	Hermaringen	111	57	54	50	15	35	61	42	19	53	36	17
135 025	Königsbronn	307	172	135	122	44	78	185	128	57	170	117	53
135 026	Nattheim	151	74	77	73	24	49	78	50	28	72	45	27
135 027	Niederstotzingen, Stadt	159	86	73	82	28	54	77	58	19	64	49	15
135 031	Sontheim an der Brenz	520	287	233	272	112	160	248	175	73	233	167	66
135 032	Steinheim am Albuch	246	131	115	127	55	72	119	76	43	108	72	36
	Zusammen	10 552	5 766	4 786	4 976	2 036	2 940	5 576	3 730	1 846	5 071	3 432	1 639
136	Ostalbkreis												
136 088	Aalen, Stadt	5 043	2 808	2 235	2 518	1 034	1 484	2 525	1 774	751	2 195	1 567	628
136 002	Abtsgmünd	106	54	52	56	20	36	50	34	16	45	31	14
136 003	Adelmannsfelden	11	5	6	4	—	—	7	—	—	6	—	—
136 007	Bartholomä	19	10	9	10	4	6	9	6	3	9	6	3
136 009	Böbingen an der Rems	147	91	56	75	31	44	72	60	12	69	58	11
136 010	Bopfingen, Stadt	541	284	257	310	117	193	231	167	64	207	151	56
136 015	Durlangen	202	108	94	106	40	66	96	68	28	89	65	24
136 018	Ellenberg	8	3	5	5	—	—	3	—	—	2	—	—
136 019	Ellwangen (Jagst), St.	754	426	328	402	211	191	352	215	137	324	197	127
136 020	Eschach	40	21	19	24	6	18	16	15	1	16	15	1
136 021	Essingen	173	97	76	89	36	53	84	61	23	77	57	20
136 024	Göggingen	93	44	49	57	21	36	36	23	13	34	23	11
136 027	Gschwend	133	77	56	53	19	34	80	58	22	76	56	20
136 028	Heubach, Stadt	938	507	431	455	172	283	483	335	148	434	311	123
136 029	Heuchlingen	70	32	38	43	12	31	27	20	7	24	20	4
136 033	Hüttlingen	142	76	66	70	24	46	72	52	20	63	48	15
136 034	Iggingen	62	29	33	35	10	25	27	19	8	24	19	5
136 035	Jagstzell	16	11	5	4	2	2	12	9	3	12	9	3
136 037	Kirchheim am Ries	38	19	19	23	8	15	15	11	4	14	10	4
136 038	Lauchheim, Stadt	87	53	34	35	15	20	52	38	14	45	35	10
136 040	Leinzell	185	102	83	104	40	64	81	62	19	73	59	14
136 042	Lorch, Stadt	989	585	404	438	201	237	551	384	167	532	374	158
136 043	Mögglingen	154	80	74	83	28	55	71	52	19	62	47	15
136 044	Mutlangen	304	157	147	128	51	77	176	106	70	166	101	65
136 045	Neresheim, Stadt	242	144	98	114	43	71	128	101	27	113	95	18
136 046	Neuler	12	7	5	5	3	2	7	4	3	7	4	3
136 049	Obergröningen	9	4	5	2	—	—	7	—	—	6	—	—
136 050	Oberkochen, Stadt	511	291	220	244	106	138	267	185	82	250	173	77
136 089	Rainau	51	36	15	19	14	5	32	22	10	27	20	7
136 087	Riesbürg	6	2	4	2	—	—	4	—	—	3	—	—
136 060	Rosenberg	53	34	19	29	11	18	24	23	1	23	22	1
136 061	Ruppertshofen	45	24	21	30	11	19	15	13	2	15	13	2
136 062	Schechingen	32	16	16	15	7	8	17	9	8	16	8	8
136 065	Schwäbisch Gmünd, St.	6 493	3 687	2 806	3 229	1 395	1 834	3 264	2 292	972	2 898	2 071	827
136 066	Spraitbach	92	47	45	46	14	32	46	33	13	41	33	8
136 068	Stödtlen	6	3	3	6	—	—	—	—	—	—	—	—
136 070	Täferrot	67	38	29	37	16	21	30	22	8	27	21	6
136 071	Tannhausen	1	1	—	1	—	—	—	—	—	—	—	—
136 075	Unterschneidheim	12	9	3	4	1	3	8	8	—	6	6	—
136 079	Waldstetten	287	156	131	128	52	76	159	104	55	146	98	48
136 082	Westhausen	137	73	64	70	26	44	67	47	20	64	45	19
136 084	Wört	26	23	3	21	19	2	5	4	1	5	4	1
	Zusammen	18 337	10 274	8 063	9 129	3 826	5 303	9 208	6 448	2 760	8 245	5 882	2 363

Noch: **4. Ausländische Bevölkerung am Ort der Hauptwohnung in den Gemeinden Baden-Württembergs am 25. Mai 1987 nach Beteiligung am Erwerbsleben und Geschlecht**

Schl.-Nr.	Gemeinde	Ausländische Bevölkerung am Ort der Hauptwohnung			Und zwar								
					Nichterwerbspersonen			Erwerbspersonen			Erwerbstätige		
		ins-gesamt	männ-lich	weib-lich	zu-sammen	männ-lich	weib-lich	zu-sammen	männ-lich	weib-lich	zu-sammen	männ-lich	weib-lich
		1	2	3	4	5	6	7	8	9	10	11	12
	Region Ostwürttemberg	28 889	16 040	12 849	14 105	5 862	8 243	14 784	10 178	4 606	13 316	9 314	4 002
	Regierungsbezirk Stuttgart	392 103	221 042	171 061	172 723	71 721	101 002	219 380	149 321	70 059	204 539	140 744	63 795

Noch: 4. **Ausländische Bevölkerung am Ort der Hauptwohnung in den Gemeinden Baden-Württembergs am 25. Mai 1987**
nach Beteiligung am Erwerbsleben und Geschlecht

Schl.-Nr.	Gemeinde	Ausländische Bevölkerung am Ort der Hauptwohnung			Und zwar								
					Nichterwerbspersonen			Erwerbspersonen			Erwerbstätige		
		ins- gesamt	männ- lich	weib- lich	zu- sammen	männ- lich	weib- lich	zu- sammen	männ- lich	weib- lich	zu- sammen	männ- lich	weib- lich
		1	2	3	4	5	6	7	8	9	10	11	12

Regierungsbezirk Karlsruhe

Region Mittlerer Oberrhein

Stadtkreise													
211 000	Baden-Baden, Stadt	3 932	2 117	1 815	1 786	766	1 020	2 146	1 351	795	2 016	1 269	747
212 000	Karlsruhe, Stadt	24 549	13 875	10 674	11 472	5 169	6 303	13 077	8 706	4 371	11 340	7 573	3 767
Landkreise													
215	Karlsruhe												
215 100	Bad Schönborn	903	481	422	420	167	253	483	314	169	435	289	146
215 007	Bretten, Stadt	2 572	1 413	1 159	1 113	438	675	1 459	975	484	1 364	910	454
215 009	Bruchsal, Stadt	3 161	1 788	1 373	1 436	682	754	1 725	1 106	619	1 593	1 042	551
215 111	Dettenheim	141	73	68	72	25	47	69	48	21	59	43	16
215 102	Eggenstein-Leopoldshf.	656	358	298	301	115	186	355	243	112	330	233	97
215 017	Ettlingen, Stadt	3 215	1 822	1 393	1 409	612	797	1 806	1 210	596	1 649	1 106	543
215 021	Forst	229	128	101	100	34	66	129	94	35	120	87	33
215 025	Gondelsheim	118	70	48	50	20	30	68	50	18	63	46	17
215 099	Graben-Neudorf	466	265	201	256	98	158	210	167	43	194	160	34
215 029	Hambrücken	107	55	52	63	20	43	44	35	9	35	30	5
215 096	Karlsbad	691	371	320	295	132	163	396	239	157	335	199	136
215 103	Karlsdorf-Neuthard	413	235	178	174	65	109	239	170	69	213	153	60
215 097	Kraichtal, Stadt	794	420	374	454	183	271	340	237	103	291	207	84
215 039	Kronau	196	101	95	101	45	56	95	56	39	87	52	35
215 040	Kürnbach	246	124	122	119	45	74	127	79	48	124	78	46
215 105	Linkenheim-Hochstetten	885	460	425	413	138	275	472	322	150	433	297	136
215 046	Malsch	580	308	272	267	94	173	313	214	99	278	189	89
215 047	Marxzell	146	80	66	52	20	32	94	60	34	89	55	34
215 059	Oberderdingen	1 047	558	489	454	194	260	593	364	229	551	340	211
215 107	Oberhausen-Rheinhausen	355	201	154	204	77	127	151	124	27	142	120	22
215 064	Östringen, Stadt	657	369	288	356	151	205	301	218	83	271	200	71
215 101	Pfinztal	711	388	323	352	140	212	359	248	111	325	222	103
215 066	Philippsburg, Stadt	1 324	728	596	775	278	497	549	450	99	506	429	77
215 108	Rheinstetten	717	401	316	346	150	196	371	251	120	341	229	112
215 109	Stutensee	1 029	581	448	512	211	301	517	370	147	466	333	133
215 082	Sulzfeld	316	162	154	116	57	59	200	105	95	190	99	91
215 084	Ubstadt-Weiher	274	146	128	135	54	81	139	92	47	124	87	37
215 106	Waghäusel, Stadt	1 107	615	492	582	233	349	525	382	143	471	355	116
215 110	Waldbronn	765	401	364	341	131	210	424	270	154	393	254	139
215 089	Walzbachtal	274	148	126	122	45	77	152	103	49	148	99	49
215 090	Weingarten (Baden)	307	166	141	126	48	78	181	118	63	172	113	59
215 094	Zaisenhausen	73	41	32	31	12	19	42	29	13	38	28	10
Zusammen		24 475	13 457	11 018	11 547	4 714	6 833	12 928	8 743	4 185	11 830	8 084	3 746
216	Rastatt												
216 002	Au am Rhein	29	15	14	15	5	10	14	10	4	12	9	3
216 005	Bietigheim	149	85	64	69	26	43	80	59	21	72	54	18
216 006	Bischweier	171	98	73	83	26	57	88	72	16	79	66	13
216 007	Bühl, Stadt	1 566	849	717	713	293	420	853	556	297	795	517	278
216 008	Bühlertal	408	223	185	177	82	95	231	141	90	217	133	84
216 009	Durmernheim	544	327	217	259	114	145	285	213	72	247	187	60
216 012	Elchesheim-Iltingen	35	24	11	11	5	6	24	19	5	23	18	5
216 013	Forbach	362	189	173	201	62	139	161	127	34	140	121	19
216 015	Gaggenau, Stadt	3 103	1 784	1 319	1 438	596	842	1 665	1 188	477	1 527	1 123	404
216 017	Gernsbach, Stadt	1 000	566	434	506	188	318	494	378	116	458	359	99
216 022	Hügelsheim	35	18	17	16	7	9	19	11	8	17	10	7
216 023	Iffezheim	149	87	62	80	35	45	69	52	17	65	49	16
216 024	Kuppenheim, Stadt	477	270	207	203	84	119	274	186	88	255	177	78
216 028	Lichtenau, Stadt	294	165	129	131	56	75	163	109	54	153	104	49
216 029	Loffenau	125	74	51	68	27	41	57	47	10	52	43	9
216 033	Muggensturm	219	119	100	97	35	62	122	84	38	107	74	33
216 039	Ötigheim	99	47	52	50	14	36	49	33	16	47	33	14
216 041	Ottersweier	191	110	81	77	34	43	114	76	38	107	70	37
216 043	Rastatt, Stadt	2 934	1 664	1 270	1 351	555	796	1 583	1 109	474	1 361	943	418
216 063	Rheinmünster	121	59	62	57	15	42	64	44	20	64	44	20

Noch: 4. **Ausländische Bevölkerung am Ort der Hauptwohnung in den Gemeinden Baden-Württembergs am 25. Mai 1987**
nach Beteiligung am Erwerbsleben und Geschlecht

Schl.-Nr.	Gemeinde	Ausländische Bevölkerung am Ort der Hauptwohnung			Und zwar								
		ins-gesamt	männ-lich	weib-lich	Nichterwerbspersonen			Erwerbspersonen			Erwerbstätige		
					zu-sammen	männ-lich	weib-lich	zu-sammen	männ-lich	weib-lich	zu-sammen	männ-lich	weib-lich
		1	2	3	4	5	6	7	8	9	10	11	12
216 049	Sinzheim	352	190	162	183	71	112	169	119	50	167	118	49
216 052	Steinmauern	91	48	43	42	13	29	49	35	14	43	31	12
216 059	Weisenbach	176	86	90	97	32	65	79	54	25	77	53	24
	Zusammen	12 630	7 097	5 533	5 924	2 375	3 549	6 706	4 722	1 984	6 085	4 336	1 749
	Region Mittlerer Oberrhein	65 586	36 546	29 040	30 729	13 024	17 705	34 857	23 522	11 335	31 271	21 262	10 009
Region Unterer Neckar													
	Stadtkreise												
221 000	Heidelberg, Stadt	13 289	7 176	6 113	6 537	2 975	3 562	6 752	4 201	2 551	6 081	3 766	2 315
222 000	Mannheim, Univ.-Stadt	44 386	25 632	18 754	22 061	9 108	12 953	22 325	16 524	5 801	19 174	14 327	4 847
	Landkreise												
225	Neckar-Odenwald-Kreis												
225 001	Adelsheim, Stadt	81	63	18	22	12	10	59	51	8	54	48	6
225 002	Aglasterhausen	174	87	87	77	29	48	97	58	39	87	50	37
225 009	Billigheim	119	71	48	62	29	33	57	42	15	51	38	13
225 010	Binau	66	36	30	37	17	20	29	19	10	27	17	10
225 014	Buchen (Odenwald), Stadt	996	518	478	532	226	306	464	292	172	417	263	154
225 117	Elztal	163	89	74	74	29	45	89	60	29	81	56	25
225 024	Fahrenbach	40	22	18	20	10	10	20	12	8	18	11	7
225 032	Hardheim	140	67	73	76	28	48	64	39	25	53	32	21
225 033	Haßmersheim	349	173	176	190	65	125	159	108	51	147	103	44
225 039	Höpfingen	30	16	14	8	3	5	22	13	9	19	13	6
225 042	Hüffenhardt	58	32	26	30	13	17	28	19	9	24	15	9
225 052	Limbach	97	53	44	43	13	30	54	40	14	49	37	12
225 058	Mosbach, Stadt	2 272	1 195	1 077	1 112	453	659	1 160	742	418	966	655	311
225 060	Mudau	69	36	33	36	12	24	33	24	9	30	23	7
225 064	Neckargerach	149	84	65	86	33	53	63	51	12	60	48	12
225 067	Neckarzimmern	142	71	71	75	27	48	67	44	23	59	39	20
225 068	Neunkirchen	43	25	18	25	13	12	18	12	6	14	10	4
225 074	Obrigheim	301	160	141	134	55	79	167	105	62	142	91	51
225 075	Osterburken, Stadt	94	43	51	51	14	37	43	29	14	43	29	14
225 114	Ravenstein, Stadt	35	16	19	20	4	16	15	12	3	15	12	3
225 082	Rosenberg	31	14	17	19	8	11	12	6	6	12	6	6
225 115	Schefflenz	144	69	75	71	21	50	73	48	25	66	45	21
225 116	Schwarzach	113	62	51	60	30	30	53	32	21	42	25	17
225 091	Seckach	89	49	40	47	24	23	42	25	17	41	24	17
225 118	Waldbrunn	54	28	26	24	7	17	30	21	9	24	17	7
225 109	Walldürn, Stadt	292	165	127	128	71	57	164	94	70	145	84	61
225 113	Zwingenberg	17	7	10	10	3	7	7	4	3	7	4	3
	Zusammen	6 158	3 251	2 907	3 069	1 249	1 820	3 089	2 002	1 087	2 693	1 795	898
226	Rhein-Neckar-Kreis												
226 003	Altlußheim	316	184	132	145	52	93	171	132	39	158	126	32
226 102	Angelbachtal	255	141	114	136	54	82	119	87	32	100	76	24
226 006	Bammental	309	175	134	162	70	92	147	105	42	129	92	37
226 009	Brühl	782	446	336	371	173	198	411	273	138	361	245	116
226 010	Dielheim	355	188	167	201	80	121	154	108	46	137	99	38
226 012	Dossenheim	504	260	244	245	93	152	259	167	92	232	152	80
226 013	Eberbach, Stadt	1 549	815	734	720	290	430	829	525	304	711	452	259
226 105	Edingen-Neckarhausen	930	492	438	474	202	272	456	290	166	424	273	151
226 017	Epfenbach	96	50	46	39	17	22	57	33	24	49	28	21
226 018	Eppelheim	1 284	712	572	551	220	331	733	492	241	664	445	219
226 020	Eschelbronn	123	59	64	68	18	50	55	41	14	48	36	12
226 022	Gaiberg	97	54	43	44	16	28	53	38	15	50	36	14
226 027	Heddesbach	22	12	10	9	2	7	13	10	3	11	9	2
226 028	Heddesheim	507	275	232	259	103	156	248	172	76	218	156	62
226 029	Heiligkreuzsteinach	49	24	25	27	10	17	22	14	8	19	12	7
226 106	Helmstadt-Bargen	165	91	74	80	29	51	85	62	23	77	56	21
226 031	Hemsbach, Stadt	819	451	368	431	172	259	388	279	109	358	261	97
226 107	Hirschberg a.d. Bergstr.	404	206	198	215	73	142	189	133	56	177	124	53

Noch: 4. Ausländische Bevölkerung am Ort der Hauptwohnung in den Gemeinden Baden-Württembergs am 25. Mai 1987
nach Beteiligung am Erwerbsleben und Geschlecht

Schl.-Nr.	Gemeinde	Ausländische Bevölkerung am Ort der Hauptwohnung			Und zwar								
					Nichterwerbspersonen			Erwerbspersonen			Erwerbstätige		
		ins- gesamt	männ- lich	weib- lich	zu- sammen	männ- lich	weib- lich	zu- sammen	männ- lich	weib- lich	zu- sammen	männ- lich	weib- lich
		1	2	3	4	5	6	7	8	9	10	11	12
226 032	Hockenheim, Stadt	1 335	766	569	684	272	412	651	494	157	579	452	127
226 036	Ilvesheim	316	183	133	142	53	89	174	130	44	162	122	40
226 037	Ketsch	528	290	238	289	123	166	239	167	72	211	150	61
226 038	Ladenburg, Stadt	1 044	582	462	508	205	303	536	377	159	496	356	140
226 040	Laudenbach	276	149	127	134	47	87	142	102	40	127	93	34
226 041	Leimen, Stadt	1 360	748	612	681	270	411	679	478	201	614	433	181
226 104	Lobbach	58	32	26	31	9	22	27	23	4	25	22	3
226 046	Malsch	126	62	64	66	20	46	60	42	18	55	39	16
226 048	Mauer	129	70	59	61	21	40	68	49	19	61	44	17
226 049	Meckesheim	226	116	110	110	39	71	116	77	39	104	70	34
226 054	Mühlhausen	325	178	147	181	78	103	144	100	44	127	91	36
226 055	Neckarbischofsheim, St.	247	143	104	120	53	67	127	90	37	115	84	31
226 056	Neckargemünd, Stadt	705	390	315	386	200	186	319	190	129	290	173	117
226 058	Neidenstein	33	14	19	15	3	12	18	11	7	16	11	5
226 059	Neulußheim	366	204	162	192	69	123	174	135	39	157	123	34
226 060	Nußloch	523	271	252	250	98	152	273	173	100	242	154	88
226 062	Oftersheim	728	407	321	364	150	214	364	257	107	320	233	87
226 063	Plankstadt	557	299	258	276	103	173	281	196	85	241	166	75
226 065	Rauenberg, Stadt	314	164	150	166	55	111	148	109	39	138	106	32
226 066	Reichartshausen	31	19	12	14	6	8	17	13	4	17	13	4
226 068	Reilingen	488	306	182	220	95	125	268	211	57	238	192	46
226 076	Sandhausen	752	408	344	356	136	220	396	272	124	333	232	101
226 080	Schönau, Stadt	164	94	70	67	24	43	97	70	27	91	67	24
226 081	Schönbrunn	36	22	14	19	10	9	17	12	5	15	11	4
226 082	Schriesheim, Stadt	566	339	227	262	126	136	304	213	91	282	195	87
226 084	Schwetzingen, Stadt	1 958	1 057	901	959	404	555	999	653	346	867	579	288
226 085	Sinsheim, Stadt	1 640	897	743	867	365	502	773	532	241	669	470	199
226 086	Spechbach	56	29	27	31	15	16	25	14	11	18	13	5
226 103	St. Leon-Rot	790	441	349	417	174	243	373	267	106	338	243	95
226 091	Waibstadt, Stadt	359	184	175	157	50	107	202	134	68	175	120	55
226 095	Walldorf, Stadt	1 878	1 075	803	869	336	533	1 009	739	270	911	686	225
226 096	Weinheim, Stadt	4 074	2 229	1 845	2 032	790	1 242	2 042	1 439	603	1 877	1 340	537
226 097	Wiesloch	78	46	32	28	9	19	50	37	13	45	34	11
226 098	Wiesloch, Stadt	2 408	1 286	1 122	1 206	475	731	1 202	811	391	1 071	725	346
226 099	Wilhelmsfeld	63	33	30	20	8	12	43	25	18	41	23	18
226 101	Zuzenhausen	72	38	34	30	12	18	42	26	16	33	20	13
	Zusammen	33 175	18 206	14 969	16 387	6 577	9 810	16 788	11 629	5 159	15 024	10 563	4 461
	Region Unterer Neckar	97 008	54 265	42 743	48 054	19 909	28 145	48 954	34 356	14 598	42 972	30 451	12 521
Region Nordschwarzwald													
Stadtkreis													
231 000	Pforzheim, Stadt	13 219	7 298	5 921	5 672	2 492	3 180	7 547	4 806	2 741	6 830	4 384	2 446
Landkreise													
235	Calw												
235 006	Altensteig, Stadt	1 183	686	497	647	314	333	536	372	164	502	356	146
235 007	Althengstett	489	247	242	235	71	164	254	176	78	242	171	71
235 033	Bad Herrenalbb, Stadt	305	161	144	142	58	84	163	103	60	151	93	58
235 008	Bad Liebenzell, Stadt	543	290	253	227	97	130	316	193	123	304	189	115
235 084	Bad Teinach-Zavelst., St.	136	74	62	54	19	35	82	55	27	79	52	27
235 085	Calw, Stadt	3 415	1 869	1 546	1 504	635	869	1 911	1 234	677	1 782	1 158	624
235 018	Dobel	49	17	32	19	6	13	30	11	19	30	11	19
235 020	Ebhausen	307	182	125	139	63	76	168	119	49	162	118	44
235 022	Egenhausen	74	41	33	39	16	23	35	25	10	34	24	10
235 025	Enzklösterle	32	15	17	10	4	6	22	11	11	22	11	11
235 029	Gechingen	338	173	165	178	55	123	160	118	42	157	117	40
235 032	Haibach, Stadt	565	319	246	300	122	178	265	197	68	261	196	65
235 035	Höfen an der Enz	89	56	33	41	19	22	48	37	11	46	36	10
235 046	Nagold, Stadt	2 659	1 498	1 161	1 195	480	715	1 464	1 018	446	1 382	979	403
235 047	Neubulach, Stadt	221	108	113	116	38	78	105	70	35	103	69	34
235 050	Neuweiler	103	60	43	49	20	29	54	40	14	53	39	14
235 055	Oberreichenbach	58	33	25	27	10	17	31	23	8	28	22	6
235 057	Ostelsheim	299	177	122	145	63	82	154	114	40	152	113	39
235 060	Rohrdorf	172	102	70	69	32	37	103	70	33	98	66	32

Noch: 4. **Ausländische Bevölkerung am Ort der Hauptwohnung in den Gemeinden Baden-Württembergs am 25. Mai 1987 nach Beteiligung am Erwerbsleben und Geschlecht**

Schl.-Nr.	Gemeinde	Ausländische Bevölkerung am Ort der Hauptwohnung			Und zwar								
					Nichterwerbspersonen			Erwerbspersonen			Erwerbstätige		
		ins-gesamt	männ-lich	weib-lich	zu-sammen	männ-lich	weib-lich	zu-sammen	männ-lich	weib-lich	zu-sammen	männ-lich	weib-lich
		1	2	3	4	5	6	7	8	9	10	11	12
235 065	Schömburg	543	270	273	203	94	109	340	176	164	319	166	153
235 066	Simmersfeld	39	23	16	24	11	13	15	12	3	15	12	3
235 067	Simmolzheim	219	114	105	103	37	66	116	77	39	111	75	36
235 073	Unterreichenbach	150	86	64	67	23	44	83	63	20	80	63	17
235 079	Wildbad/Schwarzw.,St.	746	352	394	271	116	155	475	236	239	453	223	230
235 080	Wildberg, Stadt	734	412	322	401	152	249	333	260	73	319	252	67
	Zusammen	13 468	7 365	6 103	6 205	2 555	3 650	7 263	4 810	2 453	6 885	4 611	2 274
236	Enzkreis												
236 004	Birkenfeld	550	293	257	228	93	135	322	200	122	310	195	115
236 011	Eisingen	213	110	103	88	33	55	125	77	48	112	71	41
236 013	Engelsbrand	161	86	75	64	21	43	97	65	32	96	65	31
236 019	Friolzheim	485	269	216	216	92	124	269	177	92	256	171	85
236 025	Heimsheim, Stadt	425	233	192	208	77	131	217	156	61	206	147	59
236 028	Illingen	699	403	296	285	119	166	414	284	130	395	273	122
236 030	Ispringen	391	226	165	173	83	90	218	143	75	200	129	71
236 074	Kämpfelbach	257	148	109	115	50	65	142	98	44	131	89	42
236 070	Keltern	254	140	114	100	50	50	154	90	64	137	81	56
236 031	Kieselbronn	39	24	15	17	9	8	22	15	7	21	14	7
236 033	Knittlingen, Stadt	677	377	300	295	118	177	382	259	123	359	247	112
236 076	Königsbach-Stein	250	130	120	115	40	75	135	90	45	122	85	37
236 038	Maulbronn, Stadt	1 005	570	435	461	180	281	544	390	154	523	378	145
236 039	Mönsheim	190	103	87	92	41	51	98	62	36	94	59	35
236 040	Mühlacker, Stadt	3 865	2 189	1 676	1 677	732	945	2 188	1 457	731	2 000	1 331	669
236 043	Neuenbürg, Stadt	467	236	231	207	84	123	260	152	108	252	149	103
236 044	Neuhausen	278	138	140	145	47	98	133	91	42	131	91	40
236 073	Neulingen	200	120	80	84	40	44	116	80	36	106	75	31
236 046	Niefern-Öschelbronn	1 004	522	482	401	171	230	603	351	252	579	336	243
236 075	Ölbronn-Dürrn	124	69	55	62	20	42	62	49	13	57	47	10
236 050	Ötisheim	378	198	180	170	59	111	208	139	69	197	132	65
236 071	Remchingen	566	313	253	264	105	159	302	208	94	284	196	88
236 061	Sternenfels	225	134	91	95	41	54	130	93	37	118	85	33
236 072	Straubenhardt	438	231	207	174	63	111	264	168	96	247	156	91
236 062	Tiefenbronn	293	157	136	117	43	74	176	114	62	170	113	57
236 065	Wiernsheim	325	171	154	154	64	90	171	107	64	160	104	56
236 067	Wimsheim	151	77	74	66	23	43	85	54	31	81	51	30
236 068	Wurmberg	91	50	41	47	20	27	44	30	14	43	29	14
	Zusammen	14 001	7 717	6 284	6 120	2 518	3 602	7 881	5 199	2 682	7 387	4 899	2 488
237	Freudenstadt												
237 002	Alpirsbach, Stadt	225	121	104	104	45	59	121	76	45	109	75	34
237 075	Bad Rippoldsau-Schapb.	40	14	26	12	5	7	28	9	19	26	9	17
237 004	Baiersbronn	833	450	383	405	168	237	428	282	146	417	275	142
237 008	Betzweiler-Wäldle	5	1	4	3	—	—	2	—	—	2	—	—
237 019	Dornstetten, Stadt	435	245	190	197	84	113	238	161	77	217	150	67
237 024	Empfingen	162	74	88	88	24	64	74	50	24	67	49	18
237 027	Eutingen im Gäu	237	124	113	139	55	84	98	69	29	94	68	26
237 028	Freudenstadt, Stadt	1 856	992	864	929	431	498	927	561	366	868	528	340
237 030	Glatten	92	52	40	46	20	26	46	32	14	42	29	13
237 032	Grömbach	18	8	10	12	4	8	6	4	2	6	4	2
237 040	Horb am Neckar, Stadt	1 902	1 018	884	1 022	402	620	880	616	264	821	593	228
237 045	Loßburg	163	98	65	63	24	39	100	74	26	99	74	25
237 054	Pfalzgrafenweiler	506	275	231	231	91	140	275	184	91	257	175	82
237 061	Schopfloch	69	35	34	40	17	23	29	18	11	29	18	11
237 073	Seewald	44	19	25	16	4	12	28	15	13	27	14	13
237 074	Waldachtal	155	82	73	64	28	36	91	54	37	87	52	35
237 072	Wörnersberg	—	—	—	—	—	—	—	—	—	—	—	—
	Zusammen	6 742	3 608	3 134	3 371	1 402	1 969	3 371	2 206	1 165	3 168	2 114	1 054
	Region Nordschwarzwald	47 430	25 988	21 442	21 368	8 967	12 401	26 062	17 021	9 041	24 270	16 008	8 262
	Regierungsbezirk Karlsruhe	210 024	116 799	93 225	100 151	41 900	58 251	109 873	74 899	34 974	98 513	67 721	30 792

Noch: 4. Ausländische Bevölkerung am Ort der Hauptwohnung in den Gemeinden Baden-Württembergs am 25. Mai 1987
nach Beteiligung am Erwerbsleben und Geschlecht

Schl.-Nr.	Gemeinde	Ausländische Bevölkerung am Ort der Hauptwohnung			Und zwar								
					Nichterwerbspersonen			Erwerbspersonen			Erwerbstätige		
		ins- gesamt	männ- lich	weib- lich	zu- sammen	männ- lich	weib- lich	zu- sammen	männ- lich	weib- lich	zu- sammen	männ- lich	weib- lich
		1	2	3	4	5	6	7	8	9	10	11	12

Regierungsbezirk Freiburg

Region Südlicher Oberrhein

311 000	Stadtkreis Freiburg im Breisg., St.	14 920	7 890	7 030	7 556	3 268	4 288	7 364	4 622	2 742	6 290	3 923	2 367
315	Landkreise Breisgau- Hochschwarzwald												
315 003	Au	17	6	11	10	4	6	7	2	5	7	2	5
315 004	Auggen	106	60	46	57	21	36	49	39	10	45	37	8
315 006	Bad Krozingen	577	311	266	285	134	151	292	177	115	260	150	110
315 007	Badenweiler	275	145	130	99	42	57	176	103	73	165	95	70
315 008	Ballrechten-Dottingen	64	30	34	31	11	20	33	19	14	31	17	14
315 013	Bötzingen	496	289	207	215	94	121	281	195	86	261	181	80
315 014	Bollschweil	69	37	32	39	12	27	30	25	5	27	23	4
315 015	Breisach am Rhein, St.	623	343	280	286	118	168	337	225	112	319	215	104
315 016	Breitnau	48	30	18	20	10	10	28	20	8	28	20	8
315 020	Buchenbach	92	41	51	44	15	29	48	26	22	43	23	20
315 022	Buggingen	133	64	69	83	23	60	50	41	9	45	36	9
315 028	Ebringen	30	13	17	11	4	7	19	9	10	19	9	10
315 131	Ehrenkirchen	149	80	69	56	19	37	93	61	32	88	57	31
315 030	Eichstetten	101	55	46	56	28	28	45	27	18	43	26	17
315 031	Eisenbach (Hochschw.)	144	83	61	52	29	23	92	54	38	92	54	38
315 033	Eschbach	41	23	18	21	9	12	20	14	6	17	12	5
315 037	Feldberg (Schwarzwald)	54	26	28	17	6	11	37	20	17	37	20	17
315 039	Friedenweiler	34	19	15	13	4	9	21	15	6	20	14	6
315 041	Glottental	47	18	29	20	4	16	27	14	13	25	13	12
315 043	Gottenheim	37	20	17	18	5	13	19	15	4	18	14	4
315 047	Gundelfingen	418	212	206	193	81	112	225	131	94	202	119	83
315 048	Hartheim	89	50	39	42	14	28	47	36	11	46	36	10
315 050	Heitersheim, Stadt	314	166	148	164	66	98	150	100	50	135	91	44
315 051	Heuweiler	14	8	6	4	1	3	10	7	3	7	5	2
315 052	Hinterzarten	111	45	66	35	9	26	76	36	40	76	36	40
315 056	Horben	20	8	12	10	2	8	10	6	4	9	5	4
315 059	Ihringen	123	66	57	51	21	30	72	45	27	70	43	27
315 064	Kirchzarten	242	127	115	117	46	71	125	81	44	118	76	42
315 068	Lenzkirch	132	58	74	52	19	33	80	39	41	72	33	39
315 070	Löffingen, Stadt	240	112	128	108	33	75	132	79	53	123	74	49
315 132	March	209	122	87	89	35	54	120	87	33	112	81	31
315 072	Merdingen	27	16	11	10	3	7	17	13	4	15	12	3
315 073	Merzhausen	191	107	84	84	35	49	107	72	35	104	70	34
315 074	Müllheim, Stadt	1 275	671	604	630	269	361	645	402	243	587	364	223
315 130	Münstertal/Schwarzw.	104	30	74	75	13	62	29	17	12	26	17	9
315 076	Neuenburg am Rhein, St.	620	317	303	311	105	206	309	212	97	289	203	86
315 084	Oberried	27	10	17	16	5	11	11	5	6	10	5	5
315 089	Pfaffenweiler	63	29	34	25	6	19	38	23	15	36	22	14
315 098	Schallstadt	194	117	77	81	32	49	113	85	28	103	76	27
315 102	Schluchsee	88	40	48	35	14	21	53	26	27	50	25	25
315 107	Sölden	22	8	14	11	2	9	11	6	5	10	6	4
315 094	St. Märgen	20	11	9	11	5	6	9	6	3	9	6	3
315 095	St. Peter	30	19	11	15	5	10	15	14	1	15	14	1
315 108	Staufen im Breisgau, St.	396	226	170	186	86	100	210	140	70	183	128	55
315 109	Stegen	53	19	34	29	7	22	24	12	12	24	12	12
315 111	Sulzburg, Stadt	64	35	29	25	9	16	39	26	13	36	23	13
315 113	Titisee-Neustadt, Stadt	668	345	323	292	124	168	376	221	155	364	215	149
315 115	Umkirch	252	137	115	122	46	76	130	91	39	119	81	38
315 133	Vogtsbg. i. Kaiserst., St.	59	42	17	19	9	10	40	33	7	35	28	7
315 125	Wittnau	20	11	9	6	2	4	14	9	5	12	8	4
	Zusammen	9 222	4 857	4 365	4 281	1 696	2 585	4 941	3 161	1 780	4 587	2 932	1 655
316	Emmendingen												
316 002	Bahlingen	34	24	10	11	3	8	23	21	2	22	20	2
316 003	Biederbach	13	7	6	4	2	2	9	5	4	9	5	4
316 009	Denzlingen	623	335	288	279	125	154	344	210	134	298	183	115

Noch: 4. **Ausländische Bevölkerung am Ort der Hauptwohnung in den Gemeinden Baden-Württembergs am 25. Mai 1987 nach Beteiligung am Erwerbsleben und Geschlecht**

Schl.-Nr.	Gemeinde	Ausländische Bevölkerung am Ort der Hauptwohnung			Und zwar								
					Nichterwerbspersonen			Erwerbspersonen			Erwerbstätige		
		ins-gesamt	männ-lich	weib-lich	zu-sammen	männ-lich	weib-lich	zu-sammen	männ-lich	weib-lich	zu-sammen	männ-lich	weib-lich
		1	2	3	4	5	6	7	8	9	10	11	12
316 010	Elzach, Stadt	77	48	29	32	17	15	45	31	14	41	27	14
316 011	Emmendingen, Stadt	1 162	657	505	574	261	313	588	396	192	504	336	168
316 012	Endingen, Stadt	161	79	82	73	28	45	88	51	37	73	44	29
316 013	Forchheim	3	3	—	1	—	—	2	—	—	1	—	—
316 054	Freiamt	20	12	8	8	3	5	12	9	3	12	9	3
316 014	Gutach im Breisgau	128	72	56	49	21	28	79	51	28	75	50	25
316 017	Herbolzheim, Stadt	141	77	64	46	18	28	95	59	36	88	56	32
316 020	Kenzingen, Stadt	135	62	73	64	21	43	71	41	30	60	37	23
316 024	Malterdingen	25	13	12	10	1	9	15	12	3	15	12	3
316 036	Reute	28	19	9	7	2	5	21	17	4	21	17	4
316 053	Rheinhausen	33	20	13	10	3	7	23	17	6	21	15	6
316 037	Riegel	156	71	85	76	24	52	80	47	33	71	42	29
316 038	Sasbach	46	26	20	12	5	7	34	21	13	32	21	11
316 039	Sexau	65	33	32	25	11	14	40	22	18	39	21	18
316 042	Simonswald	42	26	16	21	11	10	21	15	6	20	15	5
316 043	Teningen	389	222	167	180	72	108	209	150	59	194	143	51
316 045	Vörstetten	47	21	26	13	2	11	34	19	15	31	18	13
316 056	Waldkirch, Stadt	1 383	768	615	637	288	349	746	480	266	673	444	229
316 049	Weisweil	19	9	10	12	4	8	7	5	2	6	4	2
316 055	Winden im Elztal	34	22	12	14	3	11	20	19	1	18	17	1
316 051	Wyhl	45	27	18	22	7	15	23	20	3	23	20	3
	Zusammen	4 809	2 653	2 156	2 180	933	1 247	2 629	1 720	909	2 347	1 557	790
317	Ortenaukreis												
317 001	Achern, Stadt	1 108	655	453	568	276	292	540	379	161	500	355	145
317 005	Appenweiler	240	136	104	92	38	54	148	98	50	142	94	48
317 008	Bad Peterstal-Griesbach	35	17	18	14	4	10	21	13	8	21	13	8
317 009	Berghaupten	58	33	25	28	13	15	30	20	10	27	17	10
317 011	Biberach	66	40	26	25	10	15	41	30	11	36	26	10
317 021	Durbach	42	21	21	19	6	13	23	15	8	21	14	7
317 026	Ettenheim, Stadt	209	108	101	100	44	56	109	64	45	99	59	40
317 029	Fischerbach	12	6	6	5	1	4	7	5	2	7	5	2
317 031	Friesenheim	387	221	166	191	86	105	196	135	61	178	122	56
317 034	Gengenbach, Stadt	844	486	358	335	140	195	509	346	163	451	304	147
317 039	Gutach (Schwarzwaldb.)	82	39	43	29	9	20	53	30	23	49	29	20
317 040	Haslach im Kinzigtal, St.	299	174	125	138	57	81	161	117	44	155	115	40
317 041	Hausach, Stadt	311	172	139	137	55	82	174	117	57	162	108	54
317 046	Hofstetten	17	8	9	9	2	7	8	6	2	6	5	1
317 047	Hohberg	114	59	55	40	9	31	74	50	24	66	44	22
317 051	Hornberg, Stadt	489	262	227	232	90	142	257	172	85	241	166	75
317 152	Kappel-Grafenhausen	41	26	15	14	9	5	27	17	10	24	16	8
317 056	Kappelrodeck	185	98	87	94	34	60	91	64	27	85	61	24
317 057	Kehl, Stadt	2 660	1 423	1 237	1 264	472	792	1 396	951	445	1 235	849	386
317 059	Kippenheim	158	88	70	70	33	37	88	55	33	77	51	26
317 065	Lahr/Schwarzwald, Stadt	2 077	1 141	936	926	359	567	1 151	782	369	1 022	696	326
317 068	Lauf	57	30	27	23	7	16	34	23	11	33	22	11
317 067	Lautenbach	12	5	7	5	1	4	7	4	3	6	4	2
317 073	Mahlberg, Stadt	204	109	95	90	36	54	114	73	41	107	72	35
317 075	Meißenheim	45	30	15	15	8	7	30	22	8	28	21	7
317 078	Mühlenbach	4	3	1	—	—	—	4	—	—	3	—	—
317 151	Neuried	183	105	78	82	35	47	101	70	31	90	64	26
317 085	Nordrach	45	15	30	21	7	14	24	8	16	22	7	15
317 088	Oberharmersbach	16	11	5	3	—	3	13	11	2	12	10	2
317 089	Oberkirch, Stadt	681	390	291	331	147	184	350	243	107	324	225	99
317 093	Oberwolfach	22	17	5	6	3	3	16	14	2	15	13	2
317 096	Offenburg, Stadt	3 451	1 924	1 527	1 678	695	983	1 773	1 229	544	1 563	1 080	483
317 097	Ohlsbach	51	34	17	18	6	12	33	28	5	31	27	4
317 098	Oppenau, Stadt	93	53	40	48	21	27	45	32	13	41	29	12
317 100	Ortenberg	84	40	44	44	13	31	40	27	13	38	26	12
317 102	Ottenhöfen im Schwarzw.	98	60	38	50	20	30	48	40	8	42	35	7
317 110	Renchen, Stadt	282	157	125	116	50	66	166	107	59	151	101	50
317 153	Rheinau, Stadt	368	199	169	146	53	93	222	146	76	205	135	70
317 113	Ringsheim	40	25	15	17	8	9	23	17	6	18	15	3
317 114	Rust	56	34	22	13	8	5	43	26	17	42	26	16
317 116	Sasbach	167	93	74	71	30	41	96	63	33	92	59	33
317 118	Sasbachwalden	45	20	25	19	6	13	26	14	12	26	14	12

Noch: 4. Ausländische Bevölkerung am Ort der Hauptwohnung in den Gemeinden Baden-Württembergs am 25. Mai 1987
nach Beteiligung am Erwerbsleben und Geschlecht

Schl.-Nr.	Gemeinde	Ausländische Bevölkerung am Ort der Hauptwohnung			Und zwar								
					Nichterwerbspersonen			Erwerbspersonen			Erwerbstätige		
		ins- gesamt	männ- lich	weib- lich	zu- sammen	männ- lich	weib- lich	zu- sammen	männ- lich	weib- lich	zu- sammen	männ- lich	weib- lich
		1	2	3	4	5	6	7	8	9	10	11	12
317 121	Schuttertal	10	6	4	2	—	—	8	—	—	7	—	—
317 122	Schutterwald	118	69	49	47	22	25	71	47	24	65	44	21
317 150	Schwanau	53	31	22	14	4	10	39	27	12	37	25	12
317 126	Seebach	23	9	14	15	2	13	8	7	1	8	7	1
317 127	Seelbach	56	33	23	25	9	16	31	24	7	30	23	7
317 129	Steinach	33	18	15	12	6	6	21	12	9	20	12	8
317 141	Willstätt	253	137	116	106	39	67	147	98	49	134	89	45
317 145	Wolfach, Stadt	272	142	130	110	48	62	162	94	68	150	89	61
317 146	Zell am Harmersbach, St.	260	146	114	122	48	74	138	98	40	128	91	37
	Zusammen	16 516	9 158	7 358	7 579	3 080	4 499	8 937	6 078	2 859	8 072	5 522	2 550
	Region												
	Südlicher Oberrhein	45 467	24 558	20 909	21 596	8 977	12 619	23 871	15 581	8 290	21 296	13 934	7 362

Region Schwarzwald-Baar-Heuberg

Landkreise													
325	Rottweil												
325 001	Aichhalden	70	37	33	37	12	25	33	25	8	30	23	7
325 009	Bösingen	61	33	28	36	14	22	25	19	6	23	18	5
325 072	Deißlingen	307	171	136	133	58	75	174	113	61	160	105	55
325 011	Dietingen	44	28	16	20	10	10	24	18	6	24	18	6
325 012	Dornhan, Stadt	102	53	49	48	16	32	54	37	17	47	34	13
325 014	Dunningen	125	63	62	52	19	33	73	44	29	67	42	25
325 015	Epfendorf	111	49	62	60	19	41	51	30	21	44	26	18
325 071	Eschbronn	72	35	37	22	9	13	50	26	24	46	25	21
325 070	Fluorn-Winzeln	108	66	42	50	17	33	58	49	9	54	47	7
325 024	Hardt	50	25	25	21	10	11	29	15	14	26	15	11
325 036	Lauterbach	96	50	46	41	16	25	55	34	21	48	31	17
325 045	Oberndorf am Neckar, St.	1 117	635	482	469	223	246	648	412	236	613	391	222
325 049	Rottweil, Stadt	1 942	1 065	877	909	390	519	1 033	675	358	943	629	314
325 050	Schenkenzell	78	41	37	30	16	14	48	25	23	31	20	11
325 051	Schiltach, Stadt	209	109	100	88	35	53	121	74	47	116	71	45
325 053	Schramberg, Stadt	1 438	736	702	642	287	355	796	449	347	687	392	295
325 057	Sulz am Neckar, Stadt	577	335	242	299	127	172	278	208	70	256	198	58
325 058	Tennenbronn	100	59	41	40	18	22	60	41	19	56	39	17
325 060	Villingendorf	181	97	84	87	30	57	94	67	27	82	58	24
325 061	Vöhringen	225	122	103	118	53	65	107	69	38	96	66	30
325 064	Wellendingen	139	72	67	57	19	38	82	53	29	75	51	24
325 069	Zimmern ob Rottweil	164	90	74	65	27	38	99	63	36	82	55	27
	Zusammen	7 316	3 971	3 345	3 324	1 425	1 899	3 992	2 546	1 446	3 606	2 354	1 252
326	Schwarzwald-Baar-Kreis												
326 003	Bad Dürkheim, Stadt	512	274	238	206	103	103	306	171	135	267	147	120
326 005	Blumberg, Stadt	1 047	598	449	542	228	314	505	370	135	479	357	122
326 006	Bräunlingen, Stadt	485	267	218	231	92	139	254	175	79	230	161	69
326 075	Brigachtal	213	106	107	87	31	56	126	75	51	110	68	42
326 010	Dauchingen	102	53	49	34	12	22	68	41	27	61	36	25
326 012	Donaueschingen, Stadt	1 413	785	628	634	286	348	779	499	280	709	462	247
326 017	Furtwangen i. Schw., St.	851	479	372	326	161	165	525	318	207	466	285	181
326 020	Gütenbach	31	17	14	12	7	5	19	10	9	19	10	9
326 027	Hüfingen, Stadt	540	293	247	261	100	161	279	193	86	263	182	81
326 031	Königsfeld i. Schwarzw.	199	93	106	82	32	50	117	61	56	107	56	51
326 037	Mönchweiler	235	130	105	85	37	48	150	93	57	146	90	56
326 041	Niedereschach	179	83	96	75	29	46	104	54	50	93	48	45
326 054	Schönwald i. Schwarzw.	42	18	24	18	4	14	24	14	10	22	13	9
326 055	Schonach im Schwarzw.	276	143	133	123	57	66	153	86	67	145	83	62
326 052	St. Georgen i. Schw., St.	1 629	831	798	625	273	352	1 004	558	446	916	513	403
326 060	Triberg i. Schwarzw., St.	518	290	228	208	95	113	310	195	115	284	185	99
326 061	Tuningen	161	84	77	73	26	47	88	58	30	70	46	24
326 065	Unterkirnach	158	87	71	62	26	36	96	61	35	92	59	33
326 074	Villingen-Schwen., St.	9 394	4 938	4 456	3 853	1 641	2 212	5 541	3 297	2 244	4 946	2 986	1 960
326 068	Vöhrenbach, Stadt	463	248	215	191	85	106	272	163	109	261	155	106
	Zusammen	18 448	9 817	8 631	7 728	3 325	4 403	10 720	6 492	4 228	9 686	5 942	3 744

Noch: 4. Ausländische Bevölkerung am Ort der Hauptwohnung in den Gemeinden Baden-Württembergs am 25. Mai 1987
nach Beteiligung am Erwerbsleben und Geschlecht

Schl.-Nr.	Gemeinde	Ausländische Bevölkerung am Ort der Hauptwohnung			Und zwar								
		ins-gesamt	männlich	weiblich	Nichterwerbspersonen			Erwerbspersonen			Erwerbstätige		
					zu-sammen	männlich	weiblich	zu-sammen	männlich	weiblich	zu-sammen	männlich	weiblich
		1	2	3	4	5	6	7	8	9	10	11	12
327	Tuttlingen												
327 002	Aldingen	516	254	262	254	93	161	262	161	101	247	153	94
327 004	Bärenthal	15	12	3	7	4	3	8	8	—	7	7	—
327 005	Balgheim	63	34	29	27	8	19	36	26	10	33	23	10
327 006	Böttingen	42	24	18	16	6	10	26	18	8	24	17	7
327 007	Bubsheim	34	21	13	12	6	6	22	15	7	22	15	7
327 008	Buchheim	4	1	3	2	—	—	2	—	—	2	—	—
327 009	Deilingen	93	51	42	52	24	28	41	27	14	41	27	14
327 010	Denkingen	44	23	21	21	8	13	23	15	8	22	15	7
327 011	Dürbheim	59	28	31	31	10	21	28	18	10	25	16	9
327 012	Durchhausen	28	14	14	17	7	10	11	7	4	9	5	4
327 013	Egesheim	32	20	12	15	10	5	17	10	7	14	10	4
327 057	Emmingen-Liptingen	101	53	48	39	12	27	62	41	21	58	38	20
327 016	Fridingen a.d. Donau, St.	225	119	106	105	41	64	120	78	42	117	77	40
327 017	Frittlingen	161	92	69	72	30	42	89	62	27	87	60	27
327 018	Geisingen, Stadt	299	159	140	142	59	83	157	100	57	146	95	51
327 019	Gosheim	490	259	231	195	82	113	295	177	118	283	172	111
327 020	Gunningen	11	4	7	7	—	—	4	—	—	4	—	—
327 023	Hausen ob Verena	1	—	1	—	—	—	1	—	—	1	—	—
327 025	Immendingen	195	121	74	96	47	49	99	74	25	91	69	22
327 027	Irndorf	15	6	9	6	1	5	9	5	4	8	5	3
327 029	Königsheim	37	22	15	15	9	6	22	13	9	22	13	9
327 030	Kolbingen	30	17	13	12	5	7	18	12	6	18	12	6
327 033	Mahlstetten	4	1	3	—	—	—	4	—	—	4	—	—
327 036	Mühlheim a.d. Donau, St.	106	57	49	54	22	32	52	35	17	48	34	14
327 038	Neuhausen ob Eck	66	36	30	40	16	24	26	20	6	21	19	2
327 040	Reichenbach a. Heuberg	43	21	22	13	5	8	30	16	14	30	16	14
327 041	Renquishausen	4	3	1	—	—	—	4	—	—	3	—	—
327 056	Rietheim-Weilheim	102	56	46	35	21	14	67	35	32	66	34	32
327 055	Seitingen-Oberflacht	66	33	33	38	11	27	28	22	6	27	21	6
327 046	Spaichingen, Stadt	1 082	563	519	479	196	283	603	367	236	550	346	204
327 048	Talheim	13	8	5	5	2	3	8	6	2	8	6	2
327 049	Trossingen, Stadt	1 165	599	566	519	228	291	646	371	275	582	347	235
327 050	Tuttlingen, Stadt	4 110	2 261	1 849	1 982	861	1 121	2 128	1 400	728	1 875	1 252	623
327 051	Wehingen	545	279	266	254	103	151	291	176	115	273	164	109
327 054	Wurmlingen	152	72	80	64	19	45	88	53	35	84	50	34
	Zusammen	9 953	5 323	4 630	4 626	1 948	2 678	5 327	3 375	1 952	4 852	3 125	1 727
	Region												
	Schwarzwald-Baar-Heub.	35 717	19 111	16 606	15 678	6 698	8 980	20 039	12 413	7 626	18 144	11 421	6 723

Region Hochrhein-Bodensee

Landkreise													
335	Konstanz												
335 001	Aach, Stadt	88	50	38	47	22	25	41	28	13	37	25	12
335 002	Allensbach	163	87	76	69	27	42	94	60	34	87	56	31
335 098	Bodman-Ludwigshafen	160	78	82	69	27	42	91	51	40	83	48	35
335 015	Büdingen am Hochrhein	218	110	108	121	43	78	97	67	30	93	65	28
335 021	Eigeltingen	126	73	53	48	22	26	78	51	27	75	48	27
335 022	Engen, Stadt	593	319	274	254	99	155	339	220	119	308	200	108
335 025	Gaienhofen	111	54	57	45	14	31	66	40	26	65	39	26
335 026	Gailingen	171	76	95	74	23	51	97	53	44	92	50	42
335 028	Gottmadingen	871	487	384	396	161	235	475	326	149	431	301	130
335 035	Hilzingen	231	117	114	118	39	79	113	78	35	100	70	30
335 096	Hohenfels	29	14	15	17	6	11	12	8	4	11	7	4
335 043	Konstanz, Univ.-Stadt	7 122	3 851	3 271	3 435	1 515	1 920	3 687	2 336	1 351	3 342	2 111	1 231
335 055	Moos	58	27	31	21	5	16	37	22	15	36	21	15
335 063	Mühlhausen-Ehingen	120	61	59	51	12	39	69	49	20	64	47	17
335 057	Mühlingen	28	14	14	15	4	11	13	10	3	13	10	3
335 061	Öhningen	94	44	50	46	13	33	48	31	17	42	28	14
335 099	Orsingen-Nenzingen	63	38	25	30	10	20	33	28	5	31	26	5
335 063	Radolfzell a. Bodens., St.	2 223	1 266	957	1 026	503	523	1 197	763	434	1 105	707	398
335 066	Reichenau	160	84	76	66	25	41	94	59	35	90	56	34
335 100	Rielasingen-Worblingen	700	362	338	323	105	218	377	257	120	347	240	107

Noch: 4. **Ausländische Bevölkerung am Ort der Hauptwohnung in den Gemeinden Baden-Württembergs am 25. Mai 1987**
nach Beteiligung am Erwerbsleben und Geschlecht

Schl.-Nr.	Gemeinde	Ausländische Bevölkerung am Ort der Hauptwohnung			Und zwar								
					Nichterwerbspersonen			Erwerbspersonen			Erwerbstätige		
		ins- gesamt	männ- lich	weib- lich	zu- sammen	männ- lich	weib- lich	zu- sammen	männ- lich	weib- lich	zu- sammen	männ- lich	weib- lich
		1	2	3	4	5	6	7	8	9	10	11	12
335 075	Singen (Hohentwiel), St.	5 948	3 322	2 626	2 685	1 093	1 592	3 263	2 229	1 034	3 025	2 109	916
335 077	Steißlingen	115	63	52	48	16	32	67	47	20	63	45	18
335 079	Stockach, Stadt	915	480	435	463	195	268	452	285	167	374	229	145
335 080	Tengen, Stadt	81	42	39	44	18	26	37	24	13	35	23	12
335 081	Volkertshausen	282	149	133	143	48	95	139	101	38	125	93	32
	Zusammen	20 670	11 268	9 402	9 654	4 045	5 609	11 016	7 223	3 793	10 074	6 654	3 420
336	Lörrach												
336 004	Aitern	2	—	2	—	—	—	2	—	—	2	—	—
336 006	Bad Bellingen	65	31	34	32	6	26	33	25	8	32	24	8
336 008	Binzen	69	32	37	36	12	24	33	20	13	29	18	11
336 010	Böllten	1	1	—	1	—	—	—	—	—	—	—	—
336 012	Bürrchau	—	—	—	—	—	—	—	—	—	—	—	—
336 014	Efringen-Kirchen	251	129	122	116	37	79	135	92	43	128	88	40
336 019	Eimeldingen	78	39	39	43	14	29	35	25	10	35	25	10
336 020	Elbenschwand	6	1	5	5	—	—	1	—	—	1	—	—
336 024	Fischingen	11	3	8	5	—	—	6	—	—	6	—	—
336 025	Fröhd	1	—	1	1	—	—	—	—	—	—	—	—
336 105	Grenzach-Wyhlen	1 018	567	451	495	192	303	523	375	148	501	362	139
336 106	Häg-Ehrsberg	17	10	7	9	4	5	8	6	2	8	6	2
336 034	Hasel	39	21	18	16	5	11	23	16	7	23	16	7
336 036	Haufen im Wiesental	292	157	135	124	52	72	168	105	63	158	100	58
336 043	Inzlingen	74	34	40	33	8	25	41	26	15	40	25	15
336 045	Kandern, Stadt	398	222	176	235	125	110	163	97	66	157	93	64
336 050	Lörrach, Stadt	4 562	2 495	2 067	2 133	868	1 265	2 429	1 627	802	2 206	1 491	715
336 104	Malsburg-Marzell	118	48	70	72	27	45	46	21	25	45	20	25
336 057	Maulburg	335	181	154	162	62	100	173	119	54	163	116	47
336 060	Neuenweg	5	4	1	1	—	—	4	—	—	3	—	—
336 067	Raich	2	2	—	1	—	—	1	—	—	1	—	—
336 069	Rheinfelden(Baden), St.	2 698	1 485	1 213	1 394	542	852	1 304	943	361	1 222	888	334
336 073	Rümmingen	34	16	18	15	3	12	19	13	6	18	12	6
336 074	Sallneck	1	—	1	—	—	—	1	—	—	1	—	—
336 075	Schallbach	6	3	3	2	—	—	4	—	—	4	—	—
336 078	Schliengen	180	75	105	83	18	65	97	57	40	90	53	37
336 079	Schönau i. Schwarzw., St.	163	88	75	80	37	43	83	51	32	78	48	30
336 080	Schönenberg	12	5	7	4	1	3	8	4	4	7	4	3
336 081	Schopfheim, Stadt	1 168	625	543	566	235	331	602	390	212	550	367	183
336 082	Schwörstadt	230	120	110	108	33	75	122	87	35	116	84	32
336 084	Steinen	569	304	265	276	98	178	293	206	87	278	195	83
336 086	Tegernau	2	2	—	1	—	—	1	—	—	—	—	—
336 087	Todtnau, Stadt	318	169	149	140	61	79	178	108	70	174	106	68
336 089	Tunau	2	1	1	2	—	—	—	—	—	—	—	—
336 090	Utzenfeld	14	10	4	9	6	3	5	4	1	5	4	1
336 091	Weil am Rhein, Stadt	2 690	1 418	1 272	1 365	487	878	1 325	931	394	1 213	865	348
336 094	Wembach	1	1	—	—	—	—	1	—	—	1	—	—
336 096	Wieden	2	1	1	—	—	—	2	—	—	2	—	—
336 097	Wies	10	3	7	6	—	—	4	—	—	4	—	—
336 098	Wieslet	12	7	5	4	3	1	8	4	4	8	4	4
336 100	Wittlingen	26	15	11	12	5	7	14	10	4	12	10	2
336 103	Zell im Wiesental, St.	879	503	376	369	147	222	510	356	154	489	344	145
	Zusammen	16 361	8 828	7 533	7 956	3 095	4 861	8 405	5 733	2 672	7 810	5 382	2 428
337	Waldshut												
337 002	Albbruck	370	201	169	200	74	126	170	127	43	160	120	40
337 096	Bad Säckingen, Stadt	1 619	860	759	735	300	435	884	560	324	798	508	290
337 013	Bernau	144	72	72	68	24	44	76	48	28	75	48	27
337 022	Bonndorf i. Schwarzw., St.	299	157	142	137	56	81	162	101	61	151	93	58
337 027	Dachsberg (Südschw.)	35	15	20	16	4	12	19	11	8	17	9	8
337 030	Dettighofen	63	41	22	33	17	16	30	24	6	30	24	6
337 032	Dogern	115	62	53	48	14	34	67	48	19	65	46	19
337 124	Eggingen	119	65	54	64	27	37	55	38	17	50	36	14
337 038	Görwihl	238	131	107	121	45	76	117	86	31	113	84	29
337 039	Grafenhausen	82	43	39	41	15	26	41	28	13	41	28	13
337 045	Häusern	25	8	17	10	3	7	15	5	10	15	5	10
337 049	Herrischried	81	48	33	39	17	22	42	31	11	41	30	11
337 051	Höchenschwand	138	64	74	53	18	35	85	46	39	85	46	39

Noch: 4. **Ausländische Bevölkerung am Ort der Hauptwohnung in den Gemeinden Baden-Württembergs am 25. Mai 1987 nach Beteiligung am Erwerbsleben und Geschlecht**

Schl.-Nr.	Gemeinde	Ausländische Bevölkerung am Ort der Hauptwohnung			Und zwar								
					Nichterwerbspersonen			Erwerbspersonen			Erwerbstätige		
		ins-gesamt	männ-lich	weib-lich	zu-sammen	männ-lich	weib-lich	zu-sammen	männ-lich	weib-lich	zu-sammen	männ-lich	weib-lich
		1	2	3	4	5	6	7	8	9	10	11	12
337 053	Hohentengen a.Hochrrh.	144	75	69	76	22	54	68	53	15	67	52	15
337 059	Ibach	15	6	9	4	2	2	11	4	7	11	4	7
337 060	Jestetten	594	292	302	248	88	160	346	204	142	339	200	139
337 062	Klettgau	563	302	261	272	95	177	291	207	84	279	200	79
337 125	Küssaberg	173	96	77	83	26	57	90	70	20	87	69	18
337 065	Lauchringen	923	500	423	497	198	299	426	302	124	398	291	107
337 066	Laufenburg (Baden),St.	783	429	354	398	144	254	385	285	100	361	271	90
337 070	Lottstetten	215	103	112	103	33	70	112	70	42	107	67	40
337 076	Murg	769	399	370	380	136	244	389	263	126	363	251	112
337 090	Rickenbach	185	96	89	87	26	61	98	70	28	81	65	16
337 097	St. Blasien, Stadt	243	132	111	104	52	52	139	80	59	133	76	57
337 106	Stühlingen, Stadt	179	97	82	93	35	58	86	62	24	81	61	20
337 108	Todtmoos	82	38	44	23	6	17	59	32	27	56	29	27
337 128	Uhlingen-Birkendorf	101	56	45	53	20	33	48	36	12	48	36	12
337 126	Waldshut-Tiengen, Stadt	1 527	871	656	722	308	414	805	563	242	707	505	202
337 116	Wehr, Stadt	1 472	821	651	657	282	375	815	539	276	749	499	250
337 118	Weilheim	46	24	22	26	12	14	20	12	8	19	12	7
337 127	Wutach	15	10	5	8	4	4	7	6	1	7	6	1
337 123	Wutöschingen	455	230	225	229	77	152	226	153	73	215	149	66
	Zusammen	11 812	6 344	5 468	5 628	2 180	3 448	6 184	4 164	2 020	5 749	3 920	1 829
	Region												
	Hochrhein-Bodensee	48 843	26 440	22 403	23 238	9 320	13 918	25 605	17 120	8 485	23 633	15 956	7 677
	Regierungsbezirk												
	Freiburg	130 027	70 109	59 918	60 512	24 995	35 517	69 515	45 114	24 401	63 073	41 311	21 762

Noch: 4. **Ausländische Bevölkerung am Ort der Hauptwohnung in den Gemeinden Baden-Württembergs am 25. Mai 1987**
nach Beteiligung am Erwerbsleben und Geschlecht

Schl.-Nr.	Gemeinde	Ausländische Bevölkerung am Ort der Hauptwohnung			Und zwar								
					Nichterwerbspersonen			Erwerbspersonen			Erwerbstätige		
		ins- gesamt	männ- lich	weib- lich	zu- sammen	männ- lich	weib- lich	zu- sammen	männ- lich	weib- lich	zu- sammen	männ- lich	weib- lich
		1	2	3	4	5	6	7	8	9	10	11	12

Regierungsbezirk Tübingen

Region Neckar-Alb

Landkreise													
415	Reutlingen												
415 078	Bad Urach, Stadt	1 449	762	687	622	244	378	827	518	309	764	478	286
415 014	Dettingen an der Erms	931	510	421	400	160	240	531	350	181	501	338	163
415 089	Engstingen	69	35	34	30	9	21	39	26	13	38	25	13
415 019	Eningen unter Achalm	978	537	441	437	184	253	541	353	188	498	326	172
415 027	Gomadingen	14	8	6	6	2	4	8	6	2	8	6	2
415 028	Grabenstetten	40	24	16	17	10	7	23	14	9	23	14	9
415 029	Grafenberg	111	62	49	52	21	31	59	41	18	55	39	16
415 034	Hayingen, Stadt	45	25	20	28	11	17	17	14	3	16	13	3
415 090	Hohenstein	92	56	36	49	26	23	43	30	13	40	28	12
415 039	Hülben	98	56	42	44	16	28	54	40	14	53	39	14
415 092	Lichtenstein	1 012	542	470	453	202	251	559	340	219	512	316	196
415 048	Mehrstetten	21	14	7	9	5	4	12	9	3	10	9	1
415 050	Metzingen, Stadt	2 642	1 468	1 174	1 171	523	648	1 471	945	526	1 364	891	473
415 053	Münsingen, Stadt	457	268	189	240	109	131	217	159	58	203	151	52
415 058	Pfronstetten	5	3	2	3	—	—	2	—	—	1	—	—
415 059	Pfullingen, Stadt	1 710	952	758	794	374	420	916	578	338	860	541	319
415 060	Pliezhausen	467	260	207	215	94	121	252	166	86	249	165	84
415 061	Reutlingen, Stadt	11 502	6 310	5 192	4 881	2 287	2 594	6 621	4 023	2 598	6 019	3 617	2 402
415 062	Riederich	378	236	142	123	52	71	255	184	71	245	179	66
415 088	Römerstein	38	19	19	16	4	12	22	15	7	22	15	7
415 091	Sonnenbühl	202	102	100	88	37	51	114	65	49	109	61	48
415 093	St. Johann	100	53	47	37	14	23	63	39	24	60	37	23
415 073	Trochtelfingen, Stadt	248	132	116	113	54	59	135	78	57	126	74	52
415 087	Walddorfhäslach	339	188	151	150	55	95	189	133	56	186	132	54
415 080	Wannweil	526	276	250	238	114	124	288	162	126	218	139	79
415 085	Zwiefalten	49	23	26	21	9	12	28	14	14	24	13	11
415 086	Gutsbezirk Münsingen	19	13	6	3	1	2	16	12	4	15	11	4
Zusammen		23 542	12 934	10 608	10 240	4 618	5 622	13 302	8 316	4 986	12 219	7 658	4 561
416	Tübingen												
416 048	Ammerbuch	765	416	349	359	131	228	406	285	121	363	261	102
416 006	Bodelshausen	562	296	266	261	120	141	301	176	125	275	158	117
416 009	Dettenhausen	488	259	229	223	82	141	265	177	88	251	168	83
416 011	Dußlingen	333	189	144	145	65	80	188	124	64	175	116	59
416 015	Gomaringen	403	231	172	169	73	96	234	158	76	216	143	73
416 018	Hirrlingen	120	62	58	52	17	35	68	45	23	59	41	18
416 022	Kirchentellinsfurt	464	244	220	210	82	128	254	162	92	234	153	81
416 023	Kusterdingen	375	216	159	201	87	114	174	129	45	157	117	40
416 025	Mössingen, Stadt	1 407	727	680	707	281	426	700	446	254	605	392	213
416 026	Nehren	174	91	83	69	20	49	105	71	34	95	65	30
416 049	Neustetten	123	74	49	76	36	40	47	38	9	45	36	9
416 031	Ofterdingen	308	170	138	158	66	92	150	104	46	142	100	42
416 036	Rottenburg am Neckar, St.	2 960	1 677	1 283	1 542	654	888	1 418	1 023	395	1 283	949	334
416 050	Starzach	146	81	65	78	31	47	68	50	18	64	49	15
416 041	Tübingen, Univ.-Stadt	7 531	4 122	3 409	3 702	1 701	2 001	3 829	2 421	1 408	3 531	2 219	1 312
Zusammen		16 159	8 855	7 304	7 952	3 446	4 506	8 207	5 409	2 798	7 495	4 967	2 528
417	Zollernalbkreis												
417 079	Albstadt, Stadt	5 119	2 778	2 341	2 254	1 071	1 183	2 865	1 707	1 158	2 668	1 573	1 095
417 002	Balingen, Stadt	2 035	1 104	931	897	416	481	1 138	688	450	1 052	641	411
417 008	Bisingen	492	254	238	203	83	120	289	171	118	263	149	114
417 010	Bitz	183	107	76	75	36	39	108	71	37	103	68	35
417 013	Burladingen, Stadt	1 297	675	622	569	268	301	728	407	321	668	368	300
417 014	Dautmergen	23	9	14	11	2	9	12	7	5	9	5	4
417 015	Dormettingen	53	31	22	28	13	15	25	18	7	24	17	7
417 016	Dotternhausen	85	45	40	38	17	21	47	28	19	40	24	16
417 022	Geislingen, Stadt	138	75	63	62	30	32	76	45	31	74	43	31
417 023	Grosselfingen	71	45	26	26	13	13	45	32	13	42	31	11
417 025	Haigerloch, Stadt	556	299	257	233	95	138	323	204	119	303	195	108

Noch: 4. Ausländische Bevölkerung am Ort der Hauptwohnung in den Gemeinden Baden-Württembergs am 25. Mai 1987
nach Beteiligung am Erwerbsleben und Geschlecht

Schl.-Nr.	Gemeinde	Ausländische Bevölkerung am Ort der Hauptwohnung			Und zwar								
					Nichterwerbspersonen			Erwerbspersonen			Erwerbstätige		
		insgesamt	männlich	weiblich	zusammen	männlich	weiblich	zusammen	männlich	weiblich	zusammen	männlich	weiblich
		1	2	3	4	5	6	7	8	9	10	11	12
417 029	Hausen am Tann	31	19	12	18	9	9	13	10	3	12	9	3
417 031	Hechingen, Stadt	1 367	755	612	621	325	296	746	430	316	698	399	299
417 036	Jungingen	61	37	24	26	12	14	35	25	10	31	23	8
417 044	Meßstetten, Stadt	540	283	257	249	113	136	291	170	121	276	163	113
417 045	Nusplingen	56	34	22	24	12	12	32	22	10	30	22	8
417 047	Obernheim	92	47	45	41	17	24	51	30	21	49	30	19
417 051	Rangendingen	238	129	109	109	42	67	129	87	42	120	82	38
417 052	Ratshausen	43	30	13	22	14	8	21	16	5	20	15	5
417 054	Rosenfeld, Stadt	183	99	84	98	39	59	85	60	25	81	58	23
417 057	Schömburg, Stadt	349	200	149	190	80	110	159	120	39	151	113	38
417 063	Straßberg	93	59	34	33	15	18	60	44	16	60	44	16
417 071	Weilen unter d. Rinnen	15	8	7	9	3	6	6	5	1	6	5	1
417 075	Winterlingen	533	296	237	237	114	123	296	182	114	281	173	108
417 078	Zimmern unter der Burg	11	5	6	4	—	—	7	—	—	7	—	—
	Zusammen	13 664	7 423	6 241	6 077	2 841	3 236	7 587	4 582	3 005	7 068	4 253	2 815
	Region Neckar-Alb	53 365	29 212	24 153	24 269	10 905	13 364	29 096	18 307	10 789	26 782	16 878	9 904

Region Donau-Iller¹⁾

Stadtkreis													
421 000	Ulm, Univ.-Stadt	13 349	7 463	5 886	6 411	2 633	3 778	6 938	4 830	2 108	5 964	4 139	1 825
	Landkreise												
425	Alb-Donau-Kreis												
425 002	Allmendingen	274	141	133	148	59	89	126	82	44	115	78	37
425 004	Altheim	28	12	16	15	4	11	13	8	5	13	8	5
425 005	Altheim (Alb)	20	12	8	8	6	2	12	6	6	12	6	6
425 008	Amstetten	365	182	183	231	91	140	134	91	43	126	85	41
425 011	Asselfingen	23	13	10	17	8	9	6	5	1	5	5	—
425 013	Ballendorf	13	5	8	8	3	5	5	2	3	5	2	3
425 140	Balzheim	111	57	54	59	26	33	52	31	21	44	26	18
425 014	Beimerstetten	76	39	37	32	11	21	44	28	16	40	24	16
425 017	Berghülen	70	41	29	34	14	20	36	27	9	33	27	6
425 019	Bernstadt	27	17	10	17	9	8	10	8	2	8	7	1
425 020	Blaubeuren, Stadt	793	466	327	422	193	229	371	273	98	344	257	87
425 141	Blaustein	915	543	372	471	230	241	444	313	131	416	296	120
425 022	Börslingen	—	—	—	—	—	—	—	—	—	—	—	—
425 024	Breitingen	1	—	1	—	—	—	1	—	—	1	—	—
425 028	Dietenheim, Stadt	647	357	290	321	138	183	326	219	107	309	213	96
425 031	Dornstadt	312	161	151	153	68	85	159	93	66	151	86	65
425 033	Ehingen (Donau), Stadt	2 517	1 343	1 174	1 206	497	709	1 311	846	465	1 210	782	428
425 035	Emeringen	—	—	—	—	—	—	—	—	—	—	—	—
425 036	Emeringen	7	4	3	2	—	—	5	—	—	2	—	—
425 039	Erbach	757	434	323	389	168	221	368	266	102	326	235	91
425 050	Griesingen	1	—	1	1	—	—	—	—	—	—	—	—
425 052	Grundsheim	—	—	—	—	—	—	—	—	—	—	—	—
425 055	Hausen am Bussen	—	—	—	—	—	—	—	—	—	—	—	—
425 139	Heroldstatt	37	29	8	9	5	4	28	24	4	28	24	4
425 062	Holz Kirch	4	3	1	2	—	—	2	—	—	1	—	—
425 064	Hüttisheim	81	48	33	50	21	29	31	27	4	30	26	4
425 137	Illerkirchberg	184	94	90	96	29	67	88	65	23	80	59	21
425 066	Illerrieden	44	26	18	19	7	12	25	19	6	23	17	6
425 071	Laichingen, Stadt	679	368	311	327	137	190	352	231	121	319	212	107
425 072	Langenau, Stadt	845	471	374	457	202	255	388	269	119	347	251	96
425 073	Lauterach	4	3	1	1	—	—	3	—	—	3	—	—
425 075	Lonsee	288	151	137	172	67	105	116	84	32	104	75	29
425 079	Merklingen	77	44	33	46	21	25	31	23	8	31	23	8
425 081	Munderkingen, Stadt	582	331	251	272	123	149	310	208	102	272	188	84
425 083	Neenstetten	8	7	1	—	—	—	8	—	—	8	—	—
425 084	Nellingen	51	23	28	26	6	20	25	17	8	21	17	4
425 085	Nerenstetten	18	7	11	14	4	10	4	3	1	4	3	1
425 088	Oberdischingen	71	34	37	46	17	29	25	17	8	23	15	8
425 090	Obermarchtal	47	25	22	24	11	13	23	14	9	23	14	9
425 091	Oberstadion	21	11	10	11	4	7	10	7	3	7	5	2
425 092	Öllingen	10	6	4	7	—	—	3	—	—	3	—	—

1) Soweit Land Baden-Württemberg.

Noch: 4. Ausländische Bevölkerung am Ort der Hauptwohnung in den Gemeinden Baden-Württembergs am 25. Mai 1987
nach Beteiligung am Erwerbsleben und Geschlecht

Schl.-Nr.	Gemeinde	Ausländische Bevölkerung am Ort der Hauptwohnung			Und zwar								
					Nichterwerbspersonen			Erwerbspersonen			Erwerbstätige		
		ins- gesamt	männ- lich	weib- lich	zu- sammen	männ- lich	weib- lich	zu- sammen	männ- lich	weib- lich	zu- sammen	männ- lich	weib- lich
		1	2	3	4	5	6	7	8	9	10	11	12
425 093	Öpfingen	73	35	38	41	12	29	32	23	9	29	21	8
425 097	Rammingen	20	11	9	8	2	6	12	9	3	11	9	2
425 098	Rechtenstein	—	—	—	—	—	—	—	—	—	—	—	—
425 104	Rottenacker	87	52	35	32	13	19	55	39	16	46	32	14
425 108	Schelklingen, Stadt	385	217	168	188	70	118	197	147	50	186	139	47
425 110	Schnürpflingen	36	23	13	19	7	12	17	16	1	14	13	1
425 112	Setzingen	22	11	11	19	8	11	3	3	—	3	3	—
425 138	Staig	126	74	52	78	36	42	48	38	10	41	33	8
425 123	Untermarchtal	34	8	26	30	4	26	4	4	—	1	1	—
425 124	Unterstadion	27	15	12	16	8	8	11	7	4	9	5	4
425 125	Unterwachingen	3	2	1	2	—	—	1	—	—	1	—	—
425 130	Weidenstetten	40	22	18	22	7	15	18	15	3	15	14	1
425 134	Westerheim	66	42	24	24	10	14	42	32	10	40	30	10
425 135	Westerstetten	87	45	42	46	17	29	41	28	13	35	23	12
	Zusammen	11 014	6 065	4 949	5 638	2 379	3 259	5 376	3 686	1 690	4 918	3 404	1 514
426	Biberach												
426 001	Achstetten	166	85	81	104	38	66	62	47	15	59	46	13
426 005	Alleshausen	2	2	—	1	—	—	1	—	—	1	—	—
426 006	Allmannsweiler	—	—	—	—	—	—	—	—	—	—	—	—
426 008	Altheim	34	13	21	23	7	16	11	6	5	11	6	5
426 011	Attenweiler	20	11	9	11	5	6	9	6	3	8	5	3
426 013	Bad Buchau, Stadt	135	74	61	63	25	38	72	49	23	67	45	22
426 014	Bad Schussenried, St.	309	171	138	160	66	94	149	105	44	140	99	41
426 019	Berkheim	138	71	67	115	54	61	23	17	6	17	14	3
426 020	Betzenweiler	2	—	2	1	—	—	1	—	—	1	—	—
426 021	Biberach a.d.RiB, St.	1 963	1 086	877	1 039	434	605	924	652	272	821	585	236
426 028	Burgrieden	38	21	17	25	11	14	13	10	3	9	8	1
426 031	Dettingen an der Iller	52	28	24	30	11	19	22	17	5	20	16	4
426 035	Dürmentingen	38	19	19	20	8	12	18	11	7	16	11	5
426 036	Dürnau	8	4	4	5	—	—	3	—	—	3	—	—
426 038	Eberhardzell	21	11	10	12	3	9	9	8	1	8	8	—
426 043	Erlenmoos	47	26	21	30	13	17	17	13	4	17	13	4
426 044	Erolzheim	59	29	30	30	7	23	29	22	7	27	21	6
426 045	Ertingen	119	64	55	55	21	34	64	43	21	61	43	18
426 135	Gutenzell-Hürbel	22	12	10	10	4	6	12	8	4	12	8	4
426 058	Hochdorf	16	7	9	8	2	6	8	5	3	7	5	2
426 062	Ingoldingen	17	8	9	10	2	8	7	6	1	7	6	1
426 064	Kanzach	1	—	1	—	—	—	1	—	—	1	—	—
426 065	Kirchberg an der Iller	41	19	22	23	6	17	18	13	5	17	13	4
426 066	Kirchdorf an der Iller	187	96	91	120	38	82	67	58	9	66	57	9
426 067	Langenenslingen	57	29	28	28	11	17	29	18	11	29	18	11
426 070	Laupheim, Stadt	1 196	629	567	648	260	388	548	369	179	492	334	158
426 071	Maselheim	62	35	27	32	15	17	30	20	10	29	19	10
426 073	Mietingen	39	22	17	20	7	13	19	15	4	18	14	4
426 074	Mittelbiberach	37	22	15	15	4	11	22	18	4	20	16	4
426 078	Moosburg	1	1	—	—	—	—	1	—	—	1	—	—
426 087	Ochsenhausen, Stadt	275	159	116	138	48	90	137	111	26	129	104	25
426 090	Oggelshausen	2	2	—	—	—	—	2	—	—	2	—	—
426 097	Riedlingen, Stadt	459	245	214	153	69	84	306	176	130	264	150	114
426 100	Rot an der Rot	86	52	34	35	9	26	51	43	8	47	41	6
426 134	Schemmerhofen	94	58	36	55	22	33	39	36	3	35	33	2
426 108	Schwendi	171	88	83	83	30	53	88	58	30	84	55	29
426 109	Seekirch	—	—	—	—	—	—	—	—	—	—	—	—
426 113	Steinhausen a.d.Rottum	18	13	5	10	5	5	8	8	—	8	8	—
426 117	Tannheim	38	20	18	23	7	16	15	13	2	15	13	2
426 118	Tiefenbach	1	1	—	—	—	—	1	—	—	1	—	—
426 120	Ummendorf	46	20	26	24	7	17	22	13	9	21	12	9
426 121	Unlingen	55	35	20	29	18	11	26	17	9	23	15	8
426 124	Uttenweiler	26	12	14	14	6	8	12	6	6	10	5	5
426 125	Wain	57	34	23	15	6	9	42	28	14	41	27	14
426 128	Warthausen	98	55	43	45	16	29	53	39	14	48	37	11
	Zusammen	6 253	3 389	2 864	3 262	1 298	1 964	2 991	2 091	900	2 713	1 917	796
	Region Donau-Iller¹⁾	30 616	16 917	13 699	15 311	6 310	9 001	15 305	10 607	4 698	13 595	9 460	4 135

1) Soweit Land Baden-Württemberg.

Noch: 4. Ausländische Bevölkerung am Ort der Hauptwohnung in den Gemeinden Baden-Württembergs am 25. Mai 1987
nach Beteiligung am Erwerbsleben und Geschlecht

Schl.-Nr.	Gemeinde	Ausländische Bevölkerung am Ort der Hauptwohnung			Und zwar								
		ins-gesamt	männlich	weiblich	Nichterwerbspersonen			Erwerbspersonen			Erwerbstätige		
					zu-sammen	männlich	weiblich	zu-sammen	männlich	weiblich	zu-sammen	männlich	weiblich
		1	2	3	4	5	6	7	8	9	10	11	12

Region Bodensee-Oberschwaben

Landkreise

435 Bodenseekreis

435 005	Bermatingen	160	83	77	70	24	46	90	59	31	82	53	29
435 010	Daisendorf	49	27	22	21	6	15	28	21	7	27	21	6
435 067	Deggenhauseral	72	37	35	37	11	26	35	26	9	31	24	7
435 013	Eriskirch	237	130	107	111	44	67	126	86	40	114	80	34
435 015	Frickingen	42	18	24	20	4	16	22	14	8	20	13	7
435 016	Friedrichshafen, Stadt	6 071	3 473	2 598	2 966	1 151	1 815	3 105	2 322	783	2 906	2 212	694
435 018	Hagnau am Bodensee	41	18	23	23	7	16	18	11	7	18	11	7
435 020	Heiligenberg	62	38	24	29	17	12	33	21	12	32	20	12
435 024	Immenstaad a. Bodensee	312	160	152	147	43	104	165	117	48	164	116	48
435 029	Kressbronn am Bodensee	407	205	202	203	66	137	204	139	65	192	135	57
435 030	Langenargen	299	172	127	119	54	65	180	118	62	171	116	55
435 034	Markdorf, Stadt	963	497	466	459	191	268	504	306	198	469	293	176
435 035	Meckenbeuren	581	332	249	300	130	170	281	202	79	272	195	77
435 036	Meersburg, Stadt	298	152	146	103	47	56	195	105	90	181	98	83
435 042	Neukirch	128	61	67	60	22	38	68	39	29	67	39	28
435 045	Oberteuringen	150	90	60	78	33	45	72	57	15	71	56	15
435 047	Owingen	93	46	47	46	13	33	47	33	14	45	32	13
435 052	Salem	532	271	261	278	107	171	254	164	90	234	149	85
435 053	Sipplingen	91	45	46	47	16	31	44	29	15	41	27	14
435 054	Stetten	28	13	15	10	2	8	18	11	7	18	11	7
435 057	Tettang, Stadt	986	553	433	477	194	283	509	359	150	472	333	139
435 059	Überlingen, Stadt	1 229	637	592	620	263	357	609	374	235	576	354	222
435 066	Uhdingen-Mühlhofen	416	221	195	195	85	110	221	136	85	201	122	79
Zusammen		13 247	7 279	5 968	6 419	2 530	3 889	6 828	4 749	2 079	6 404	4 510	1 894

436 Ravensburg

436 001	Achberg	27	12	15	14	4	10	13	8	5	13	8	5
436 003	Aichstetten	88	47	41	56	22	34	32	25	7	29	22	7
436 004	Aitrach	97	51	46	48	17	31	49	34	15	47	33	14
436 005	Altshausen	208	99	109	97	42	55	111	57	54	106	54	52
436 006	Amzell	60	35	25	30	10	20	30	25	5	29	24	5
436 094	Argenbühl	79	43	36	28	7	21	51	36	15	43	29	14
436 008	Aulendorf, Stadt	199	115	84	99	44	55	100	71	29	91	63	28
436 009	Bad Waldsee, Stadt	789	408	381	395	147	248	394	261	133	362	239	123
436 010	Bad Wurzach, Stadt	931	564	367	519	211	308	412	353	59	399	345	54
436 011	Baienfurt	557	305	252	280	105	175	277	200	77	255	184	71
436 012	Baindt	268	135	133	150	50	100	118	85	33	110	82	28
436 013	Berg	92	50	42	40	13	27	52	37	15	49	35	14
436 014	Bergatreute	30	19	11	11	4	7	19	15	4	18	14	4
436 018	Bodnegg	51	29	22	25	10	15	26	19	7	23	16	7
436 019	Boms	6	3	3	3	—	—	3	—	—	3	—	—
436 024	Ebenweiler	22	11	11	13	4	9	9	7	2	8	6	2
436 093	Ebersbach-Musbach	5	3	2	1	—	—	4	—	—	4	—	—
436 027	Eichstegen	1	1	—	—	—	—	1	—	—	1	—	—
436 032	Fleischwangen	5	3	2	—	—	—	5	—	—	4	—	—
436 096	Fronreute	41	25	16	20	10	10	21	15	6	21	15	6
436 039	Grünkraut	79	45	34	31	5	26	48	40	8	46	38	8
436 040	Guggenhausen	1	1	—	—	—	—	1	—	—	1	—	—
436 095	Horgenzell	57	24	33	27	8	19	30	16	14	29	16	13
436 047	Hoßkirch	12	7	5	7	2	5	5	5	—	4	4	—
436 049	Isny im Allgäu, Stadt	903	484	419	435	204	231	468	280	188	423	249	174
436 052	Kißlegg	196	108	88	96	35	61	100	73	27	94	71	23
436 053	Königseggwald	4	2	2	1	—	—	3	—	—	3	—	—
436 055	Leutkirch im Allgäu, St.	1 157	653	504	594	255	339	563	398	165	518	368	150
436 064	Ravensburg, Stadt	3 856	2 162	1 694	1 780	740	1 040	2 076	1 422	654	1 903	1 311	592
436 067	Riedhausen	1	—	1	1	—	—	—	—	—	—	—	—
436 069	Schlier	46	27	19	19	7	12	27	20	7	25	18	7
436 077	Unterwaldhausen	2	1	1	1	—	—	1	—	—	1	—	—
436 078	Vogt	257	152	105	118	46	72	139	106	33	132	99	33
436 079	Waldburg	19	11	8	5	1	4	14	10	4	13	9	4
436 081	Wangen im Allgäu, St.	1 752	1 014	738	783	359	424	969	655	314	930	625	305

Noch: 4. Ausländische Bevölkerung am Ort der Hauptwohnung in den Gemeinden Baden-Württembergs am 25. Mai 1987
nach Beteiligung am Erwerbsleben und Geschlecht

Schl.-Nr.	Gemeinde	Ausländische Bevölkerung am Ort der Hauptwohnung			Und zwar								
					Nichterwerbspersonen			Erwerbspersonen			Erwerbstätige		
		insgesamt	männlich	weiblich	zusammen	männlich	weiblich	zusammen	männlich	weiblich	zusammen	männlich	weiblich
		1	2	3	4	5	6	7	8	9	10	11	12
436 082	Weingarten, Stadt	1 551	901	650	706	312	394	845	589	256	757	533	224
436 083	Wilhelmsdorf	153	86	67	76	42	34	77	44	33	70	41	29
436 085	Wolfegg	68	33	35	33	12	21	35	21	14	29	18	11
436 087	Wolpertswende	207	118	89	114	42	72	93	76	17	90	74	16
	Zusammen	13 877	7 787	6 090	6 656	2 771	3 885	7 221	5 016	2 205	6 683	4 656	2 027
437	Sigmaringen												
437 005	Beuron	25	15	10	10	4	6	15	11	4	15	11	4
437 008	Bingen	111	62	49	62	26	36	49	36	13	46	34	12
437 031	Gammertingen, Stadt	480	247	233	230	89	141	250	158	92	234	146	88
437 044	Herbertingen	182	95	87	91	38	53	91	57	34	81	52	29
437 124	Herdwangen-Schönach	24	16	8	9	4	5	15	12	3	13	10	3
437 047	Hettingen, Stadt	79	40	39	46	21	25	33	19	14	32	19	13
437 053	Hohentengen	53	23	30	29	8	21	24	15	9	22	14	8
437 056	Illmensee	38	18	20	21	11	10	17	7	10	16	7	9
437 059	Inzigkofen	68	36	32	40	14	26	28	22	6	28	22	6
437 065	Krauchenwies	209	106	103	99	31	68	110	75	35	104	72	32
437 072	Leibertingen	8	5	3	1	—	—	7	—	—	6	—	—
437 076	Mengen, Stadt	473	243	230	245	95	150	228	148	80	197	128	69
437 078	Meßkirch, Stadt	402	219	183	187	73	114	215	146	69	188	130	58
437 082	Neufra	78	37	41	24	6	18	54	31	23	50	29	21
437 086	Ostrach	177	94	83	100	38	62	77	56	21	72	54	18
437 088	Pfullendorf, Stadt	1 141	607	534	610	255	355	531	352	179	488	322	166
437 123	Sauldorf	17	9	8	7	3	4	10	6	4	10	6	4
437 100	Saulgau, Stadt	1 135	634	501	560	249	311	575	385	190	528	359	169
437 101	Scheer, Stadt	134	70	64	69	26	43	65	44	21	62	42	20
437 102	Schwenningen	79	39	40	38	11	27	41	28	13	36	24	12
437 104	Sigmaringen, Stadt	884	486	398	443	199	244	441	287	154	359	227	132
437 105	Sigmaringendorf	324	178	146	149	57	92	175	121	54	158	109	49
437 107	Stetten am kalten Markt	117	62	55	33	11	22	84	51	33	71	45	26
437 114	Veringenstadt, Stadt	126	62	64	60	17	43	66	45	21	63	45	18
437 118	Wald	54	20	34	35	5	30	19	15	4	18	15	3
	Zusammen	6 418	3 423	2 995	3 198	1 291	1 907	3 220	2 132	1 088	2 897	1 926	971
	Region												
	Bodensee-Oberschwaben	33 542	18 489	15 053	16 273	6 592	9 681	17 269	11 897	5 372	15 984	11 092	4 892
	Regierungsbezirk												
	Tübingen	117 523	64 618	52 905	55 853	23 807	32 046	61 670	40 811	20 859	56 361	37 430	18 931

Land Baden-Württemberg

Insgesamt	849 677	472 568	377 109	389 239	162 423	226 816	460 438	310 145	150 293	422 486	287 206	135 280
------------------	----------------	----------------	----------------	----------------	----------------	----------------	----------------	----------------	----------------	----------------	----------------	----------------

**5. Ausländische Erwerbstätige am Ort der Hauptwohnung in den Gemeinden Baden-Württembergs am 25. Mai 1987
nach Wirtschaftsbereichen und Geschlecht**

Schl.-Nr.	Gemeinde	Ausländische Erwerbstätige			Davon im Wirtschaftsbereich											
					Land- und Forstwirtschaft			Produzierendes Gewerbe			Handel, Verkehr und Nachrichtenübermittlung			Übrige Wirtschaftsbereiche		
		ins-gesamt	männ-lich	weib-lich	zu-sammen	männ-lich	weib-lich	zu-sammen	männ-lich	weib-lich	zu-sammen	männ-lich	weib-lich	zu-sammen	männ-lich	weib-lich
		1	2	3	4	5	6	7	8	9	10	11	12	13	14	15

Regierungsbezirk Stuttgart

Region Mittlerer Neckar

111 000	Stadtkreis Stuttgart, L.-Hauptstadt	53 385	36 059	17 326	352	284	68	31 032	24 222	6 810	7 364	5 078	2 286	14 637	6 475	8 162
	Landkreise															
115	Böblingen															
115 001	Aidlingen	361	271	90	6	4	2	270	218	52	31	21	10	54	28	26
115 002	Altdorf	142	103	39	—	—	—	110	92	18	8	4	4	24	7	17
115 003	Böblingen, Stadt	3 114	2 146	968	22	22	—	2 069	1 666	403	272	168	104	751	290	461
115 004	Bondorf	193	140	53	7	1	6	151	116	35	17	13	4	18	10	8
115 010	Deckenpfronn	88	64	24	—	—	—	76	58	18	5	2	3	7	4	3
115 013	Ehningen	442	326	116	1	—	1	343	287	56	19	10	9	79	29	50
115 015	Gärtingen	603	420	183	1	1	—	446	340	106	57	40	17	99	39	60
115 016	Gäufelden	218	167	51	7	5	2	173	146	27	10	4	6	28	12	16
115 054	Grafenau	229	173	56	2	2	—	165	133	32	12	4	8	50	34	16
115 021	Herrenberg, Stadt	1 442	1 018	424	7	6	1	1 145	879	266	80	51	29	210	82	128
115 022	Hildrizhausen	138	94	44	—	—	—	93	73	20	16	7	9	29	14	15
115 024	Holzgerlingen	479	333	146	4	1	3	367	279	88	29	20	9	79	33	46
115 053	Jettingen	230	160	70	3	1	2	194	141	53	12	7	5	21	11	10
115 028	Leonberg, Stadt	2 650	1 753	897	23	21	2	1 861	1 319	542	216	146	70	550	267	283
115 029	Magstadt	742	522	220	4	2	2	623	466	157	48	23	25	67	31	36
115 034	Mötzingen	142	105	37	4	3	1	115	86	29	10	9	1	13	7	6
115 037	Nufringen	134	102	32	—	—	—	118	96	22	7	3	4	9	3	6
115 041	Renningen, Stadt	831	574	257	11	11	—	683	498	185	47	28	19	90	37	53
115 042	Rutesheim	567	384	183	—	—	—	495	343	152	21	16	5	51	25	26
115 044	Schönaich	711	496	215	3	2	1	581	432	149	38	24	14	89	38	51
115 045	Sindelfingen, Stadt	5 584	4 114	1 470	64	58	6	4 297	3 535	762	305	151	154	918	370	548
115 046	Steinenbronn	297	206	91	—	—	—	242	177	65	15	10	5	40	19	21
115 048	Waldenbuch, Stadt	494	305	189	4	4	—	414	260	154	24	15	9	52	26	26
115 050	Weil der Stadt, Stadt	866	603	263	8	7	1	731	535	196	37	25	12	90	36	54
115 051	Weil im Schönbuch	549	389	160	—	—	—	449	345	104	19	13	6	81	31	50
115 052	Weissach	300	217	83	9	9	—	235	185	50	22	11	11	34	12	22
	Zusammen	21 546	15 185	6 361	190	160	30	16 446	12 705	3 741	1 377	825	552	3 533	1 495	2 038
116	Esslingen															
116 081	Aichtal, Stadt	245	166	79	3	2	1	171	116	55	27	21	6	44	27	17
116 076	Aichwald	264	180	84	2	2	—	204	157	47	18	11	7	40	10	30
116 004	Altbach	419	303	116	1	1	—	354	275	79	23	12	11	41	15	26
116 005	Altdorf	23	19	4	—	—	—	21	18	3	1	1	—	1	—	1
116 006	Altenriet	80	46	34	—	—	—	72	41	31	1	1	—	7	4	3
116 007	Baltmannsweiler	244	189	55	2	2	—	197	163	34	18	13	5	27	11	16
116 008	Bempflingen	170	99	71	—	—	—	146	87	59	12	7	5	12	5	7
116 011	Beuren	144	98	46	—	—	—	125	88	37	5	5	—	14	5	9
116 012	Bissingen an der Teck	147	96	51	—	—	—	132	90	42	4	3	1	11	3	8
116 014	Deizisau	453	304	149	1	—	1	383	263	120	21	16	5	48	25	23
116 015	Denkendorf	767	583	184	12	1	11	621	512	109	54	38	16	80	32	48
116 016	Dettingen unter Teck	251	170	81	—	—	—	210	149	61	18	13	5	23	8	15
116 018	Erkenbrechtsweiler	47	35	12	—	—	—	43	32	11	1	1	—	3	2	1
116 019	Esslingen am Neckar, St.	7 946	5 628	2 318	47	29	18	5 759	4 460	1 299	766	511	255	1 374	628	746
116 077	Filderstadt, Stadt	2 281	1 528	753	34	31	3	1 557	1 153	404	248	155	93	442	189	253
116 020	Frickenhausen	481	310	171	—	—	—	417	266	151	29	23	6	35	21	14
116 022	Großbottlingen	140	91	49	1	—	1	116	77	39	10	8	2	13	6	7
116 027	Hochdorf	157	107	50	1	—	1	128	94	34	7	6	1	21	7	14
116 029	Holzmaden	89	61	28	—	—	—	73	50	23	8	6	2	8	5	3
116 033	Kirchheim u. Teck, Stadt	2 302	1 560	742	20	16	4	1 880	1 326	554	136	96	40	266	122	144
116 035	Köngen	533	376	157	1	—	1	444	328	116	41	23	18	47	25	22
116 036	Kohlberg	54	38	16	—	—	—	49	35	14	2	1	1	3	2	1
116 078	Leinfeld.-Echterding., St.	2 045	1 346	699	10	10	—	1 380	948	432	271	196	75	384	192	192
116 079	Lenningen	486	364	122	1	1	—	444	343	101	15	11	4	26	9	17
116 037	Lichtenwald	73	52	21	1	1	—	57	43	14	4	2	2	11	6	5
116 041	Neckartailfingen	147	83	64	1	1	—	125	72	53	5	5	—	16	5	11
116 042	Neckartenzlingen	595	319	276	—	—	—	516	271	245	30	21	9	49	27	22

Noch: 5. Ausländische Erwerbstätige am Ort der Hauptwohnung in den Gemeinden Baden-Württembergs am 25. Mai 1987
nach Wirtschaftsbereichen und Geschlecht

Schl.-Nr.	Gemeinde	Ausländische Erwerbstätige			Davon im Wirtschaftsbereich											
					Land- und Forstwirtschaft			Produzierendes Gewerbe			Handel, Verkehr und Nachrichtenübermittlung			Übrige Wirtschaftsbereiche		
		ins-gesamt	männ-lich	weib-lich	zu-sammen	männ-lich	weib-lich	zu-sammen	männ-lich	weib-lich	zu-sammen	männ-lich	weib-lich	zu-sammen	männ-lich	weib-lich
		1	2	3	4	5	6	7	8	9	10	11	12	13	14	15
116 043	Neidlingen	54	31	23	1	—	1	47	29	18	3	—	3	3	2	1
116 046	Neuffen, Stadt	165	97	68	2	2	—	134	81	53	8	5	3	21	9	12
116 047	Neuhausen a.d.Fildern	452	313	139	1	—	1	326	234	92	40	31	9	85	48	37
116 048	Notzingen	76	59	17	—	—	—	63	52	11	3	2	1	10	5	5
116 049	Nürtingen, Stadt	2 322	1 496	826	14	9	5	1 868	1 252	616	176	118	58	264	117	147
116 050	Oberboihingen	192	144	48	3	2	1	159	123	36	12	9	3	18	10	8
116 053	Ohmden	51	32	19	1	1	—	39	26	13	4	3	1	7	2	5
116 080	Ostfildern, Stadt	1 448	991	457	18	9	9	1 034	787	247	114	65	49	282	130	152
116 054	Owen, Stadt	164	106	58	2	1	1	143	95	48	8	4	4	11	6	5
116 056	Plochingen, Stadt	1 188	869	319	1	1	—	905	689	216	135	112	23	147	67	80
116 058	Reichenbach a. d. Fils	579	385	194	2	1	1	517	347	170	29	24	5	31	13	18
116 063	Schlaitdorf	46	30	16	—	—	—	35	23	12	3	3	—	8	4	4
116 068	Untersingen	247	180	67	1	—	1	220	170	50	12	7	5	14	3	11
116 070	Weilheim a.d.Teck, St.	590	378	212	54	42	12	441	280	161	22	17	5	73	39	34
116 071	Wendlingen a.Neckar, St.	1 195	820	375	3	2	1	977	692	285	83	55	28	132	71	61
116 072	Wernau (Neckar), Stadt	829	549	280	—	—	—	714	482	232	41	30	11	74	37	37
116 073	Wolfschlügen	184	129	55	1	1	—	140	101	39	21	17	4	22	10	12
	Zusammen	30 365	20 760	9 605	242	168	74	23 386	16 920	6 466	2 489	1 708	781	4 248	1 964	2 284
117	Göppingen															
117 001	Adelberg	42	30	12	2	2	—	30	23	7	1	1	—	9	4	5
117 002	Aichelberg	8	8	—	—	—	—	6	—	—	1	—	—	1	—	—
117 003	Albershausen	116	84	32	—	—	—	94	75	19	5	4	1	17	5	12
117 006	Bad Ditzingen	136	90	46	—	—	—	106	76	30	13	11	2	17	3	14
117 007	Bad Überkingen	55	43	12	1	1	—	34	30	4	5	3	2	15	9	6
117 009	Birenbach	42	25	17	1	1	—	30	23	7	1	—	1	10	1	9
117 010	Böhenkirch	126	82	44	1	1	—	115	75	40	4	2	2	6	4	2
117 011	Börtlingen	25	20	5	—	—	—	20	19	1	1	—	1	4	1	3
117 012	Boll	89	53	36	1	—	1	55	40	15	10	8	2	23	5	18
117 014	Deggingen	119	80	39	1	—	1	98	74	24	6	4	2	14	2	12
117 015	Donzdorf, Stadt	568	420	148	10	9	1	496	381	115	19	12	7	43	18	25
117 016	Drackenstein	5	4	1	—	—	—	5	—	—	—	—	—	—	—	—
117 017	Dürnbach	58	34	24	4	—	4	39	27	12	2	2	—	13	5	8
117 018	Ebersbach a.d.Fils, St.	1 094	867	227	1	1	—	968	801	167	51	33	18	74	32	42
117 019	Eislingen/Fils, Stadt	1 319	910	409	5	3	2	1 098	812	286	75	46	29	141	49	92
117 020	Eschenbach	21	19	2	1	1	—	13	12	1	4	4	—	3	2	1
117 023	Gammelshausen	32	24	8	—	—	—	26	22	4	1	—	1	5	2	3
117 024	Geislingen a.d.St., St.	1 838	1 278	560	3	2	1	1 547	1 121	426	98	77	21	190	78	112
117 025	Gingen an der Fils	169	115	54	—	—	—	149	102	47	12	9	3	8	4	4
117 026	Göppingen, Stadt	3 398	2 313	1 085	17	15	2	2 481	1 868	613	249	177	72	651	253	398
117 028	Gruibingen	107	90	17	—	—	—	90	81	9	7	5	2	10	4	6
117 029	Hattenhofen	69	56	13	—	—	—	57	49	8	6	3	3	6	4	2
117 030	Heiningen	196	129	67	1	1	—	147	103	44	17	11	6	31	14	17
117 031	Hohenstadt	2	2	—	—	—	—	1	—	—	—	—	—	1	—	—
117 033	Kuchen	208	144	64	—	—	—	178	128	50	10	8	2	20	8	12
117 061	Lauterstein, Stadt	97	72	25	—	—	—	88	69	19	2	1	1	7	2	5
117 035	Mühlhausen im Täle	17	10	7	—	—	—	13	8	5	2	1	1	2	1	1
117 037	Ottenbach	36	29	7	—	—	—	29	26	3	2	1	1	5	2	3
117 038	Rechberghausen	108	78	30	2	2	—	75	58	17	12	8	4	19	10	9
117 042	Salach	504	331	173	9	5	4	434	295	139	19	9	10	42	22	20
117 043	Schlat	29	22	7	3	2	1	17	14	3	5	4	1	4	2	2
117 044	Schlierbach	197	146	51	—	—	—	163	126	37	17	13	4	17	7	10
117 049	Süßen	653	458	195	1	1	—	582	419	163	21	14	7	49	24	25
117 051	Uhingen	739	592	147	3	3	—	640	537	103	28	22	6	68	30	38
117 053	Wäschenbeuren	59	42	17	—	—	—	41	36	5	3	1	2	15	5	10
117 055	Wangen	92	77	15	2	2	—	64	59	5	12	9	3	14	7	7
117 058	Wiesensteig, Stadt	176	117	59	—	—	—	144	100	44	8	6	2	24	11	13
117 060	Zell unter Aichelberg	61	46	15	1	1	—	46	38	8	5	4	1	9	3	6
	Zusammen	12 610	8 940	3 670	70	53	17	10 219	7 738	2 481	734	514	220	1 587	635	952
118	Ludwigsburg															
118 001	Affalterbach	121	87	34	1	—	1	93	73	20	9	7	2	18	7	11
118 003	Asperg, Stadt	768	552	216	7	6	1	565	438	127	64	37	27	132	71	61
118 006	Benningen am Neckar	246	181	65	7	6	1	188	145	43	20	16	4	31	14	17
118 007	Besigheim, Stadt	667	446	221	5	3	2	561	390	171	30	21	9	71	32	39

Noch: 5. **Ausländische Erwerbstätige am Ort der Hauptwohnung in den Gemeinden Baden-Württembergs am 25. Mai 1987**
nach Wirtschaftsbereichen und Geschlecht

Schl.-Nr.	Gemeinde	Ausländische Erwerbstätige			Davon im Wirtschaftsbereich											
					Land- und Forstwirtschaft			Produzierendes Gewerbe			Handel, Verkehr und Nachrichtenübermittlung			Übrige Wirtschaftsbereiche		
		ins-gesamt	männlich	weiblich	zu-sammen	männlich	weiblich	zu-sammen	männlich	weiblich	zu-sammen	männlich	weiblich	zu-sammen	männlich	weiblich
		1	2	3	4	5	6	7	8	9	10	11	12	13	14	15
118 079	Bietighm.-Bissingen, St.	3 209	2 063	1 146	23	20	3	2 667	1 766	901	199	136	63	320	141	179
118 010	Bönnigheim, Stadt	446	314	132	9	8	1	381	278	103	15	9	6	41	19	22
118 011	Ditzingen, Stadt	1 531	1 047	484	3	3	—	1 158	837	321	150	108	42	220	99	121
118 012	Eberdingen	240	181	59	1	1	—	194	153	41	26	16	10	19	11	8
118 014	Erdmannhausen	214	151	63	3	1	2	175	132	43	13	8	5	23	10	13
118 015	Erligheim	106	73	33	1	1	—	82	57	25	9	8	1	14	7	7
118 078	Freiberg am Neckar, St.	650	466	184	8	6	2	463	368	95	62	42	20	117	50	67
118 016	Freudental	65	49	16	1	—	1	44	40	4	3	3	—	17	6	11
118 018	Gemrigheim	259	164	95	1	—	1	217	145	72	18	10	8	23	9	14
118 019	Gerlingen, Stadt	908	596	312	3	2	1	633	463	170	84	50	34	188	81	107
118 021	Großbottwar, Stadt	325	240	85	4	1	3	273	215	58	15	8	7	33	16	17
118 027	Hemmingen	377	259	118	—	—	—	283	202	81	46	30	16	48	27	21
118 028	Hessigheim	88	64	24	—	—	—	72	54	18	7	6	1	9	4	5
118 077	Ingersheim	304	199	105	6	2	4	254	179	75	18	10	8	26	8	18
118 040	Kirchheim am Neckar	394	254	140	—	—	—	352	232	120	15	9	6	27	13	14
118 080	Korntal-Münchingen, St.	1 176	829	347	25	23	2	862	665	197	112	65	47	177	76	101
118 046	Kornwestheim, Stadt	2 561	1 807	754	39	28	11	1 483	1 060	423	607	508	99	432	211	221
118 047	Löchgau	247	154	93	2	1	1	219	139	80	5	5	—	21	9	12
118 048	Ludwigsburg, Stadt	6 349	4 461	1 888	33	22	11	4 239	3 347	892	695	492	203	1 382	600	782
118 049	Marbach am Neckar, St.	627	421	206	10	5	5	473	349	124	53	32	21	91	35	56
118 050	Markgröningen, Stadt	1 191	827	364	4	4	—	1 000	744	256	63	38	25	124	41	83
118 051	Möglingen	527	403	124	13	6	7	406	339	67	49	33	16	59	25	34
118 053	Mundelsheim	166	118	48	4	4	—	138	99	39	8	6	2	16	9	7
118 054	Murr	193	142	51	1	—	1	157	124	33	13	8	5	22	10	12
118 059	Oberriexingen, Stadt	83	65	18	—	—	—	67	56	11	5	4	1	11	5	6
118 060	Oberstenfeld	323	267	56	1	1	—	285	247	38	9	7	2	28	12	16
118 063	Pleidelsheim	362	244	118	—	—	—	301	212	89	27	17	10	34	15	19
118 081	Remseck am Neckar	1 044	745	299	10	5	5	754	585	169	86	52	34	194	103	91
118 076	Sachsenheim, Stadt	909	611	298	12	6	6	758	533	225	48	37	11	91	35	56
118 067	Schwieberdingen	541	377	164	2	2	—	368	275	93	94	66	28	77	34	43
118 068	Sersheim	215	155	60	3	1	2	189	140	49	13	9	4	10	5	5
118 070	Steinheim a.d. Murr, St.	380	271	109	2	2	—	298	228	70	38	18	20	42	23	19
118 071	Tamm	532	367	165	1	1	—	347	256	91	95	60	35	89	50	39
118 073	Vaihingen a.d. Enz, St.	1 517	1 089	428	20	11	9	1 230	929	301	120	87	33	147	62	85
118 074	Walheim	176	121	55	—	—	—	147	104	43	14	11	3	15	6	9
Zusammen		30 037	20 860	9 177	265	182	83	22 376	16 598	5 778	2 957	2 089	868	4 439	1 991	2 448
119	Rems-Murr-Kreis															
119 001	Alfdorf	136	89	47	1	1	—	120	81	39	1	—	1	14	7	7
119 003	Allmersbach im Tal	67	49	18	2	2	—	45	37	8	4	2	2	16	8	8
119 004	Althütte	36	22	14	2	2	—	20	14	6	4	2	2	10	4	6
119 087	Aspach	166	118	48	3	—	3	123	98	25	11	6	5	29	14	15
119 006	Auenwald	74	56	18	—	—	—	43	34	9	12	9	3	19	13	6
119 008	Backnang, Stadt	1 982	1 307	675	9	7	2	1 575	1 093	482	142	93	49	256	114	142
119 089	Berglen	120	88	32	—	—	—	91	72	19	11	10	1	18	6	12
119 018	Burgstetten	97	65	32	—	—	—	67	51	16	11	7	4	19	7	12
119 020	Fellbach, Stadt	2 990	2 047	943	62	50	12	2 026	1 512	514	363	245	118	539	240	299
119 024	Großerlach	16	9	7	1	—	1	10	7	3	1	—	1	4	2	2
119 037	Kaisersbach	34	26	8	2	2	—	22	18	4	2	1	1	8	5	3
119 093	Kernen im Remstal	614	444	170	5	2	3	475	383	92	40	32	8	94	27	67
119 038	Kirchberg an der Murr	116	86	30	—	—	—	104	79	25	6	3	3	6	4	2
119 041	Korb	444	296	148	1	1	—	325	229	96	53	39	14	65	27	38
119 042	Leutenbach	422	294	128	15	15	—	308	227	81	44	28	16	55	24	31
119 044	Murrhardt, Stadt	617	415	202	4	3	1	521	368	153	24	14	10	68	30	38
119 053	Oppenweiler	181	122	59	3	2	1	140	101	39	12	6	6	26	13	13
119 055	Plüderhausen	563	371	192	2	1	1	493	337	156	22	13	9	46	20	26
119 090	Remshalden	554	389	165	1	1	—	469	338	131	31	19	12	53	31	22
119 061	Rudersberg	387	282	105	—	—	—	339	247	92	18	13	5	30	22	8
119 067	Schorndorf, Stadt	2 260	1 474	786	8	5	3	1 799	1 240	559	175	108	67	278	121	157
119 068	Schwaikheim	604	397	207	3	3	—	519	355	164	27	18	9	55	21	34
119 069	Spiegelberg	17	13	4	—	—	—	13	10	3	—	—	—	4	3	1
119 075	Sulzbach an der Murr	194	123	71	—	—	—	165	110	55	9	3	6	20	10	10
119 076	Urbach	372	257	115	—	—	—	332	231	101	17	9	8	23	17	6
119 079	Waiblingen, Stadt	3 392	2 248	1 144	29	16	13	2 569	1 844	725	260	167	93	534	221	313
119 091	Weinstadt, Stadt	1 202	839	363	8	6	2	942	690	252	88	62	26	164	81	83
119 083	Weissach im Tal	124	92	32	5	5	—	86	66	20	10	5	5	23	16	7

Noch: 5. Ausländische Erwerbstätige am Ort der Hauptwohnung in den Gemeinden Baden-Württembergs am 25. Mai 1987
nach Wirtschaftsbereichen und Geschlecht

Schl.-Nr.	Gemeinde	Ausländische Erwerbstätige			Davon im Wirtschaftsbereich											
					Land- und Forstwirtschaft			Produzierendes Gewerbe			Handel, Verkehr und Nachrichtenübermittlung			Übrige Wirtschaftsbereiche		
		insgesamt	männlich	weiblich	zusammen	männlich	weiblich	zusammen	männlich	weiblich	zusammen	männlich	weiblich	zusammen	männlich	weiblich
		1	2	3	4	5	6	7	8	9	10	11	12	13	14	15
119 084	Welzheim, Stadt	536	352	184	9	7	2	483	321	162	12	5	7	32	19	13
119 085	Winnenden, Stadt	1 352	918	434	6	5	1	1 042	769	273	106	75	31	198	69	129
119 086	Winterbach	271	175	96	—	—	—	219	153	66	13	8	5	39	14	25
	Zusammen	19 940	13 463	6 477	181	136	45	15 485	11 115	4 370	1 529	1 002	527	2 745	1 210	1 535
	Region Mittlerer Neckar	167 883	115 267	52 616	1 300	983	317	118 944	89 298	29 646	16 450	11 216	5 234	31 189	13 770	17 419
Region Franken																
Stadtkreis																
121 000	Heilbronn, Stadt	6 656	4 721	1 935	35	29	6	4 654	3 605	1 049	758	536	222	1 209	551	658
Landkreise																
125	Heilbronn															
125 001	Abstatt	86	54	32	1	—	1	58	43	15	10	5	5	17	6	11
125 005	Bad Friedrichshall, St.	541	418	123	4	4	—	406	335	71	57	40	17	74	39	35
125 006	Bad Rappenau, Stadt	403	280	123	13	6	7	256	201	55	25	21	4	109	52	57
125 007	Bad Wimpfen, Stadt	201	153	48	2	1	1	141	128	13	9	6	3	49	18	31
125 008	Beilstein, Stadt	203	167	36	2	1	1	155	139	16	10	6	4	36	21	15
125 013	Brackenheim, Stadt	291	191	100	2	2	—	211	152	59	20	14	6	58	23	35
125 017	Cleebronn	63	35	28	1	1	—	57	33	24	1	—	1	4	1	3
125 021	Eberstadt	80	54	26	—	—	—	60	42	18	5	3	2	15	9	6
125 024	Ellhofen	66	52	14	—	—	—	33	29	4	19	11	8	14	12	2
125 026	Eppingen, Stadt	469	319	150	6	3	3	375	268	107	37	27	10	51	21	30
125 027	Erlenbach	102	77	25	1	—	1	65	56	9	20	13	7	16	8	8
125 030	Flein	110	78	32	—	—	—	66	55	11	14	7	7	30	16	14
125 034	Gemmingen	120	88	32	—	—	—	109	81	28	7	6	1	4	1	3
125 038	Güglingen, Stadt	366	247	119	1	—	1	329	235	94	7	2	5	29	10	19
125 039	Gundelsheim, Stadt	185	121	64	3	2	1	152	104	48	6	2	4	24	13	11
125 111	Hardthausen am Kocher	46	37	9	2	1	1	31	24	7	2	2	—	11	10	1
125 046	Ilfeld	240	167	73	7	7	—	162	119	43	28	20	8	43	21	22
125 047	Ittlingen	61	47	14	—	—	—	54	44	10	4	3	1	3	—	3
125 048	Jagsthausen	24	17	7	4	2	2	14	11	3	2	2	—	4	2	2
125 049	Kirchardt	197	136	61	—	—	—	177	125	52	12	9	3	8	2	6
125 113	Langenbrettach	36	27	9	4	1	3	30	24	6	—	—	—	2	2	—
125 056	Lauffen am Neckar, St.	429	269	160	9	7	2	331	223	108	28	19	9	61	20	41
125 057	Lehrensteinsfeld	26	18	8	—	—	—	14	13	1	4	2	2	8	3	5
125 058	Leingarten	190	134	56	2	2	—	145	103	42	17	13	4	26	16	10
125 059	Löwenstein, Stadt	33	18	15	2	2	—	8	8	—	2	1	1	21	7	14
125 061	Massenbachhausen	129	85	44	2	2	—	112	76	36	7	4	3	8	3	5
125 063	Möckmühl, Stadt	143	107	36	3	1	2	112	90	22	13	8	5	15	8	7
125 065	Neckarsulm, Stadt	1 834	1 374	460	5	2	3	1 526	1 232	294	90	62	28	213	78	135
125 066	Neckarwestheim	108	89	19	—	—	—	89	80	9	7	2	5	12	7	5
125 068	Neudena, Stadt	101	79	22	—	—	—	89	71	18	2	2	—	10	6	4
125 069	Neuenstadt a.Kocher, St.	192	141	51	23	4	19	135	120	15	18	8	10	16	9	7
125 074	Nordheim	218	163	55	1	1	—	180	140	40	18	13	5	19	9	10
125 110	Obersulm	298	204	94	2	2	—	222	160	62	19	14	5	55	28	27
125 078	Oedheim	103	81	22	—	—	—	93	76	17	2	—	2	8	5	3
125 079	Offenau	96	67	29	—	—	—	85	60	25	9	6	3	2	1	1
125 081	Pfaffenhofen	116	76	40	—	—	—	103	72	31	4	2	2	9	2	7
125 084	Roigheim	23	18	5	—	—	—	17	14	3	1	—	1	5	4	1
125 086	Schwaigern, Stadt	349	263	86	5	4	1	282	219	63	17	13	4	45	27	18
125 087	Siegelsbach	40	24	16	1	1	—	31	17	14	5	4	1	3	2	1
125 094	Talheim	80	58	22	2	2	—	54	39	15	10	8	2	14	9	5
125 096	Unteresiesheim	73	48	25	—	—	—	51	40	11	7	3	4	15	5	10
125 098	Untergruppenbach	142	108	34	—	—	—	100	86	14	20	12	8	22	10	12
125 102	Weinsberg, Stadt	311	217	94	4	2	2	216	168	48	25	13	12	66	34	32
125 103	Widdern, Stadt	19	12	7	—	—	—	12	8	4	2	1	1	5	3	2
125 107	Wüstenrot	40	29	11	—	—	—	26	23	3	2	1	1	12	5	7
125 108	Zaberfeld	120	75	45	—	—	—	105	67	38	5	3	2	10	5	5
	Zusammen	9 103	6 522	2 581	114	63	51	7 079	5 453	1 626	629	413	216	1 281	593	688
126 Hohenlohekreise																
126 011	Bretzfeld	116	81	35	4	2	2	85	65	20	10	4	6	17	10	7
126 020	Dörzbach	7	4	3	—	—	—	5	—	—	1	—	—	1	—	—

Noch: 5. Ausländische Erwerbstätige am Ort der Hauptwohnung in den Gemeinden Baden-Württembergs am 25. Mai 1987
nach Wirtschaftsbereichen und Geschlecht

Schl.-Nr.	Gemeinde	Ausländische Erwerbstätige			Davon im Wirtschaftsbereich											
					Land- und Forstwirtschaft			Produzierendes Gewerbe			Handel, Verkehr und Nachrichtenübermittlung			Übrige Wirtschaftsbereiche		
		ins-gesamt	männ-lich	weib-lich	zu-sammen	männ-lich	weib-lich	zu-sammen	männ-lich	weib-lich	zu-sammen	männ-lich	weib-lich	zu-sammen	männ-lich	weib-lich
		1	2	3	4	5	6	7	8	9	10	11	12	13	14	15
126 028	Forchtenberg, Stadt	109	76	33	3	2	1	94	66	28	6	5	1	6	3	3
126 039	Ingelfingen, Stadt	145	85	60	2	1	1	122	69	53	11	9	2	10	6	4
126 045	Krautheim, Stadt	44	30	14	—	—	—	38	26	12	—	—	—	6	4	2
126 046	Künzelsau, Stadt	496	294	202	2	2	—	395	228	167	22	18	4	77	46	31
126 047	Kupferzell	76	45	31	1	1	—	60	40	20	2	—	2	13	4	9
126 056	Mulfingen	32	16	16	1	—	1	27	13	14	2	2	—	2	1	1
126 058	Neuenstein, Stadt	139	89	50	2	1	1	122	81	41	4	4	—	11	3	8
126 060	Niedernhall, Stadt	131	81	50	4	3	1	115	68	47	2	1	1	10	9	1
126 066	Öhringen, Stadt	774	445	329	5	3	2	622	375	247	36	21	15	111	46	65
126 069	Pfedelbach	110	74	36	1	1	—	92	65	27	2	2	—	15	6	9
126 072	Schöntal	56	30	26	4	3	1	40	23	17	3	2	1	9	2	7
126 085	Waldenburg, Stadt	47	32	15	4	3	1	35	25	10	2	2	—	6	2	4
126 086	Weißbach	103	64	39	1	—	1	97	62	35	4	2	2	1	—	1
126 094	Zweifelingen	9	7	2	—	—	—	2	—	—	1	—	—	6	—	—
	Zusammen	2 394	1 453	941	34	22	12	1 951	1 209	742	108	74	34	301	148	153
127	Schwäbisch Hall															
127 008	Blaufelden	30	18	12	2	1	1	24	14	10	2	2	—	2	1	1
127 009	Braunsbach	17	11	6	—	—	—	11	9	2	—	—	—	6	2	4
127 012	Bühlertann	26	22	4	—	—	—	22	20	2	1	1	—	3	1	2
127 013	Bühlerzell	11	7	4	—	—	—	9	—	—	—	—	—	2	—	—
127 014	Crailsheim, Stadt	529	373	156	5	2	3	366	272	94	47	32	15	111	67	44
127 102	Fichtenau	9	8	1	—	—	—	3	—	—	3	—	—	3	—	—
127 023	Fichtenberg	46	36	10	—	—	—	30	25	5	10	8	2	6	3	3
127 103	Frankenhardt	15	9	6	1	1	—	7	4	3	2	1	1	5	3	2
127 025	Gaildorf, Stadt	592	402	190	1	1	—	527	369	158	14	9	5	50	23	27
127 032	Gerabronn, Stadt	79	46	33	—	—	—	66	40	26	1	—	1	12	6	6
127 043	Ilshofen, Stadt	110	68	42	1	1	—	91	57	34	8	7	1	10	3	7
127 046	Kirchberg a.d. Jagst, St.	32	19	13	1	1	—	12	8	4	2	1	1	17	9	8
127 101	Kreßberg	17	10	7	—	—	—	14	8	6	1	1	—	2	1	1
127 047	Langenburg, Stadt	27	17	10	—	—	—	18	13	5	3	3	—	6	1	5
127 052	Mainhardt	40	25	15	2	1	1	29	18	11	6	4	2	3	2	1
127 056	Michelbach an der Bilz	29	18	11	—	—	—	15	10	5	2	1	1	12	7	5
127 059	Michelfeld	31	27	4	1	1	—	20	17	3	3	3	—	7	6	1
127 062	Oberrot	102	73	29	—	—	—	85	65	20	5	4	1	12	4	8
127 063	Obersontheim	44	29	15	1	1	—	32	25	7	1	—	1	10	3	7
127 100	Rosengarten	77	57	20	1	1	—	58	47	11	4	3	1	14	6	8
127 071	Rot am See	57	39	18	—	—	—	48	34	14	5	3	2	4	2	2
127 073	Satteldorf	32	26	6	—	—	—	28	24	4	—	—	—	4	2	2
127 075	Schrozberg, Stadt	131	70	61	1	1	—	112	59	53	3	3	—	15	7	8
127 076	Schwäbisch Hall, Stadt	1 091	755	336	33	33	—	627	501	126	95	65	30	336	156	180
127 104	Stimpfach	38	22	16	—	—	—	34	21	13	—	—	—	4	1	3
127 079	Sulzbach-Laufen	28	21	7	2	2	—	20	16	4	3	1	2	3	2	1
127 086	Untermünkheim	21	12	9	2	1	1	10	9	1	2	1	1	7	1	6
127 089	Vellberg, Stadt	122	69	53	—	—	—	100	57	43	6	5	1	16	7	9
127 091	Wallhausen	24	18	6	—	—	—	22	16	6	—	—	—	2	2	—
127 099	Wolpertshausen	10	10	—	—	—	—	10	—	—	—	—	—	—	—	—
	Zusammen	3 417	2 317	1 100	54	48	6	2 450	1 776	674	229	161	68	684	332	352
128	Main-Tauber-Kreis															
128 138	Ahorn	5	2	3	—	—	—	3	—	—	1	—	—	1	—	—
128 006	Assamstadt	5	3	2	—	—	—	4	—	—	—	—	—	1	—	—
128 007	Bad Mergentheim, Stadt	464	250	214	4	1	3	187	161	26	31	19	12	242	69	173
128 014	Boxberg, Stadt	52	33	19	—	—	—	34	24	10	5	4	1	13	5	8
128 020	Creglingen, Stadt	22	15	7	1	—	1	11	8	3	—	—	—	10	7	3
128 039	Freudenberg, Stadt	94	69	25	—	—	—	76	57	19	10	8	2	8	4	4
128 045	Großbrinderfeld	16	11	5	—	—	—	11	9	2	2	1	1	3	1	2
128 047	Grünsfeld, Stadt	11	9	2	—	—	—	9	—	—	1	—	—	1	—	—
128 058	Igersheim	30	18	12	—	—	—	13	8	5	4	4	—	13	6	7
128 061	Königheim	6	5	1	—	—	—	4	—	—	—	—	—	2	—	—
128 064	Külsheim, Stadt	33	28	5	—	—	—	29	24	5	—	—	—	4	4	—
128 139	Lauda-Königshofen, St.	244	166	78	1	1	—	187	140	47	16	7	9	40	18	22
128 082	Niederstetten, Stadt	29	20	9	—	—	—	21	16	5	2	1	1	6	3	3
128 115	Tauberbischofsheim, St.	187	131	56	1	—	1	127	100	27	14	9	5	45	22	23
128 126	Weikersheim, Stadt	55	34	21	3	1	2	36	22	14	—	—	—	16	11	5

Noch: 5. **Ausländische Erwerbstätige am Ort der Hauptwohnung in den Gemeinden Baden-Württembergs am 25. Mai 1987**
nach Wirtschaftsbereichen und Geschlecht

Schl.-Nr.	Gemeinde	Ausländische Erwerbstätige			Davon im Wirtschaftsbereich											
					Land- und Forstwirtschaft			Produzierendes Gewerbe			Handel, Verkehr und Nachrichtenübermittlung			Übrige Wirtschaftsbereiche		
		ins-gesamt	männ-lich	weib-lich	zu-sammen	männ-lich	weib-lich	zu-sammen	männ-lich	weib-lich	zu-sammen	männ-lich	weib-lich	zu-sammen	männ-lich	weib-lich
		1	2	3	4	5	6	7	8	9	10	11	12	13	14	15
128 128	Werbach	28	17	11	1	-	1	18	11	7	3	2	1	6	4	2
128 131	Wertheim, Stadt	487	337	150	4	2	2	378	270	108	17	11	6	88	54	34
128 137	Wittighausen	2	2	-	-	-	-	2	-	-	-	-	-	-	-	-
	Zusammen	1 770	1 150	620	15	5	10	1 150	867	283	106	66	40	499	212	287
	Region Franken	23 340	16 163	7 177	252	167	85	17 284	12 910	4 374	1 830	1 250	580	3 974	1 836	2 138

Region Ostwürttemberg

Landkreise																
135	Heidenheim															
135 010	Dischingen	39	31	8	-	-	-	34	27	7	2	2	-	3	2	1
135 015	Gerstetten	222	153	69	1	-	1	196	139	57	10	7	3	15	7	8
135 016	Giengen a.d.Brenz,St.	1 248	857	391	4	2	2	1 087	768	319	39	30	9	118	57	61
135 019	Heidenheim a.d.Brenz,St.	2 422	1 642	780	5	5	-	2 009	1 449	560	118	68	50	290	120	170
135 020	Herbrechtingen, Stadt	440	263	177	1	-	1	382	231	151	19	12	7	38	20	18
135 021	Hermaringen	53	36	17	-	-	-	41	32	9	7	2	5	5	2	3
135 025	Königsbronn	170	117	53	1	1	-	152	109	43	2	-	2	15	7	8
135 026	Nattheim	72	45	27	1	1	-	64	41	23	3	2	1	4	1	3
135 027	Niederstotzingen, Stadt	64	49	15	-	-	-	43	36	7	8	6	2	13	7	6
135 031	Sonthheim an der Brenz	233	167	66	7	5	2	200	146	54	7	5	2	19	11	8
135 032	Steinheim am Albuch	108	72	36	-	-	-	64	42	22	3	3	-	41	27	14
	Zusammen	5 071	3 432	1 639	20	14	6	4 272	3 020	1 252	218	137	81	561	261	300
136	Ostalbkreis															
136 088	Aalen, Stadt	2 195	1 567	628	35	27	8	1 749	1 332	417	99	69	30	312	139	173
136 002	Abtsgmünd	45	31	14	-	-	-	33	28	5	5	2	3	7	1	6
136 003	Adelmannsfelden	6	4	2	-	-	-	5	-	-	-	-	-	1	-	-
136 007	Bartholomä	9	6	3	-	-	-	6	-	-	1	-	-	2	-	-
136 009	Böbingen an der Rems	69	58	11	3	2	1	56	51	5	2	1	1	8	4	4
136 010	Bopfingen, Stadt	207	151	56	1	1	-	162	126	36	15	10	5	29	14	15
136 015	Durlangen	89	65	24	-	-	-	78	60	18	5	4	1	6	1	5
136 018	Ellenberg	2	2	-	-	-	-	2	-	-	-	-	-	-	-	-
136 019	Ellwangen (Jagst), St.	324	197	127	-	-	-	240	145	95	11	6	5	73	46	27
136 020	Eschach	16	15	1	1	1	-	12	12	-	1	1	-	2	1	1
136 021	Essingen	77	57	20	7	4	3	45	39	6	10	6	4	15	8	7
136 024	Göggingen	34	23	11	-	-	-	27	21	6	3	1	2	4	1	3
136 027	Gschwend	76	56	20	4	4	-	62	47	15	2	1	1	8	4	4
136 028	Heubach, Stadt	434	311	123	1	-	1	378	279	99	16	11	5	39	21	18
136 029	Heuchlingen	24	20	4	-	-	-	19	16	3	1	1	-	4	3	1
136 033	Hüttlingen	63	48	15	2	2	-	53	41	12	3	1	2	5	4	1
136 034	Igglingen	24	19	5	-	-	-	18	16	2	1	1	-	5	2	3
136 035	Jagstzell	12	9	3	-	-	-	7	6	1	2	1	1	3	2	1
136 037	Kirchheim am Ries	14	10	4	-	-	-	9	8	1	-	-	-	5	2	3
136 038	Lauchheim, Stadt	45	35	10	1	1	-	35	30	5	3	2	1	6	2	4
136 040	Leinzell	73	59	14	-	-	-	68	56	12	2	1	1	3	2	1
136 042	Lorch, Stadt	532	374	158	2	2	-	466	334	132	24	17	7	40	21	19
136 043	Mögglingen	62	47	15	2	1	1	55	46	9	-	-	-	5	-	5
136 044	Mutlangen	166	101	65	-	-	-	122	82	40	12	8	4	32	11	21
136 045	Neresheim, Stadt	113	95	18	-	-	-	96	85	11	3	2	1	14	8	6
136 046	Neuler	7	4	3	2	-	-	3	-	-	-	-	-	2	-	-
136 049	Obergröningen	6	3	3	-	-	-	6	-	-	-	-	-	-	-	-
136 050	Oberkochen, Stadt	250	173	77	7	6	1	208	146	62	7	4	3	28	17	11
136 089	Rainau	27	20	7	-	-	-	23	19	4	2	1	1	2	-	2
136 087	Riesbürg	3	1	2	-	-	-	1	-	-	-	-	-	2	-	-
136 060	Rosenberg	23	22	1	-	-	-	21	20	1	2	2	-	-	-	-
136 061	Ruppertsshofen	15	13	2	-	-	-	14	13	1	-	-	-	1	-	1
136 062	Schechingen	16	8	8	1	-	1	11	8	3	1	-	1	3	-	3
136 065	Schwäbisch Gmünd, St.	2 898	2 071	827	26	22	4	2 352	1 806	546	114	60	54	406	183	223
136 066	Spraitbach	41	33	8	-	-	-	34	27	7	2	1	1	5	5	-
136 068	Stödtlen	-	-	-	-	-	-	-	-	-	-	-	-	-	-	-
136 070	Täferrot	27	21	6	-	-	-	26	21	5	-	-	-	1	-	1
136 071	Tannhausen	-	-	-	-	-	-	-	-	-	-	-	-	-	-	-
136 075	Unterschneidheim	6	6	-	-	-	-	5	-	-	-	-	-	1	-	-

Noch: 5. **Ausländische Erwerbstätige am Ort der Hauptwohnung in den Gemeinden Baden-Württembergs am 25. Mai 1987 nach Wirtschaftsbereichen und Geschlecht**

Schl.-Nr.	Gemeinde	Ausländische Erwerbstätige			Davon im Wirtschaftsbereich											
					Land- und Forstwirtschaft			Produzierendes Gewerbe			Handel, Verkehr und Nachrichtenübermittlung			Übrige Wirtschaftsbereiche		
		ins-gesamt	männ-lich	weib-lich	zu-sammen	männ-lich	weib-lich	zu-sammen	männ-lich	weib-lich	zu-sammen	männ-lich	weib-lich	zu-sammen	männ-lich	weib-lich
		1	2	3	4	5	6	7	8	9	10	11	12	13	14	15
136 079	Waldstetten	146	98	48	–	–	–	113	79	34	8	7	1	25	12	13
136 082	Westhausen	64	45	19	2	2	–	51	39	12	5	3	2	6	1	5
136 084	Wört	5	4	1	–	–	–	3	–	–	–	–	–	2	–	–
	Zusammen	8 245	5 882	2 363	97	75	22	6 674	5 063	1 611	362	224	138	1 112	520	592
	Region Ostwürttemberg	13 316	9 314	4 002	117	89	28	10 946	8 083	2 863	580	361	219	1 673	781	892
	Regierungsbezirk Stuttgart	204 539	140 744	63 795	1 669	1 239	430	147 174	110 291	36 883	18 860	12 827	6 033	36 836	16 387	20 449

Noch: 5. Ausländische Erwerbstätige am Ort der Hauptwohnung in den Gemeinden Baden-Württembergs am 25. Mai 1987
nach Wirtschaftsbereichen und Geschlecht

Schl.-Nr.	Gemeinde	Ausländische Erwerbstätige			Davon im Wirtschaftsbereich											
					Land- und Forstwirtschaft			Produzierendes Gewerbe			Handel, Verkehr und Nachrichtenübermittlung			Übrige Wirtschaftsbereiche		
		ins-gesamt	männ-lich	weib-lich	zu-sammen	männ-lich	weib-lich	zu-sammen	männ-lich	weib-lich	zu-sammen	männ-lich	weib-lich	zu-sammen	männ-lich	weib-lich
		1	2	3	4	5	6	7	8	9	10	11	12	13	14	15

Regierungsbezirk Karlsruhe

Region Mittlerer Oberrhein

Stadtkreise																
211 000	Baden-Baden, Stadt	2 016	1 269	747	51	49	2	633	541	92	192	125	67	1 140	554	586
212 000	Karlsruhe, Stadt	11 340	7 573	3 767	82	74	8	5 631	4 435	1 196	1 509	1 052	457	4 118	2 012	2 106
Landkreise																
215	Karlsruhe															
215 100	Bad Schönborn	435	289	146	2	2	—	322	240	82	29	17	12	82	30	52
215 007	Bretten, Stadt	1 364	910	454	2	2	—	1 172	811	361	55	31	24	135	66	69
215 009	Bruchsal, Stadt	1 593	1 042	551	10	5	5	1 215	833	382	94	77	17	274	127	147
215 111	Dettenheim	59	43	16	1	—	1	43	36	7	5	2	3	10	5	5
215 102	Eggenstein-Leopoldshf.	330	233	97	2	—	2	144	116	28	33	20	13	151	97	54
215 017	Ettlingen, Stadt	1 649	1 106	543	8	7	1	1 118	832	286	126	88	38	397	179	218
215 021	Forst	120	87	33	—	—	—	69	53	16	8	7	1	43	27	16
215 025	Gondelsheim	63	46	17	—	—	—	48	40	8	4	2	2	11	4	7
215 099	Graben-Neudorf	194	160	34	1	1	—	145	131	14	19	13	6	29	15	14
215 029	Hambrücken	35	30	5	—	—	—	25	22	3	5	5	—	5	3	2
215 096	Karlsbad	335	199	136	3	3	—	217	144	73	19	15	4	96	37	59
215 103	Karlsdorf-Neuthard	213	153	60	6	5	1	155	119	36	13	10	3	39	19	20
215 097	Kraichtal, Stadt	291	207	84	—	—	—	243	179	64	19	14	5	29	14	15
215 039	Kronau	87	52	35	—	—	—	65	44	21	8	4	4	14	4	10
215 040	Kürnbach	124	78	46	—	—	—	112	71	41	5	5	—	7	2	5
215 105	Linkenheim-Hochstetten	433	297	136	3	—	3	256	197	59	43	26	17	131	74	57
215 046	Malsch	278	189	89	4	4	—	197	144	53	27	18	9	50	23	27
215 047	Marzell	89	55	34	3	2	1	51	41	10	7	4	3	28	8	20
215 059	Oberderdingen	551	340	211	2	1	1	522	321	201	9	8	1	18	10	8
215 107	Oberhausen-Rheinhausen	142	120	22	1	1	—	118	102	16	11	8	3	12	9	3
215 064	Östringen, Stadt	271	200	71	2	2	—	206	157	49	17	16	1	46	25	21
215 101	Pfinztal	325	222	103	1	1	—	239	175	64	28	21	7	57	25	32
215 066	Philippsburg, Stadt	506	429	77	2	2	—	432	383	49	19	10	9	53	34	19
215 108	Rheinstetten	341	229	112	2	2	—	195	151	44	62	41	21	82	35	47
215 109	Stutensee	466	333	133	9	8	1	210	174	36	51	33	18	196	118	78
215 082	Sulzfeld	190	99	91	1	—	1	168	88	80	7	4	3	14	7	7
215 084	Ubstadt-Weiher	124	87	37	—	—	—	85	67	18	6	5	1	33	15	18
215 106	Waghäusel, Stadt	471	355	116	2	1	1	375	307	68	40	25	15	54	22	32
215 110	Waldbronn	393	254	139	3	3	—	257	188	69	33	22	11	100	41	59
215 089	Walzbachtal	148	99	49	—	—	—	107	79	28	17	9	8	24	11	13
215 090	Weingarten (Baden)	172	113	59	3	2	1	105	75	30	15	9	6	49	27	22
215 094	Zaisenhausen	38	28	10	1	—	1	36	27	9	—	—	—	1	1	—
Zusammen		11 830	8 084	3 746	74	54	20	8 652	6 347	2 305	834	569	265	2 270	1 114	1 156
216	Rastatt															
216 002	Au am Rhein	12	9	3	—	—	—	5	4	1	2	2	—	5	3	2
216 005	Bietigheim	72	54	18	—	—	—	41	35	6	9	7	2	22	12	10
216 006	Bischweier	79	66	13	1	1	—	69	59	10	7	4	3	2	2	—
216 007	Bühl, Stadt	795	517	278	3	3	—	594	412	182	38	27	11	160	75	85
216 008	Bühlertal	217	133	84	—	—	—	169	104	65	15	12	3	33	17	16
216 009	Durmersheim	247	187	60	—	—	—	190	153	37	23	22	1	34	12	22
216 012	Elchesheim-Illingen	23	18	5	—	—	—	15	14	1	4	2	2	4	2	2
216 013	Forbach	140	121	19	2	2	—	114	110	4	3	3	—	21	6	15
216 015	Gaggenau, Stadt	1 527	1 123	404	8	5	3	1 264	1 014	250	59	39	20	196	65	131
216 017	Gernsbach, Stadt	458	359	99	14	13	1	363	302	61	22	12	10	59	32	27
216 022	Hügelsheim	17	10	7	—	—	—	7	4	3	2	1	1	8	5	3
216 023	Iffezheim	65	49	16	2	1	1	31	25	6	8	5	3	24	18	6
216 024	Kuppenheim, Stadt	255	177	78	—	—	—	204	150	54	16	11	5	35	16	19
216 028	Lichtenau, Stadt	153	104	49	4	1	3	128	84	44	7	6	1	14	13	1
216 029	Loffenau	52	43	9	1	1	—	42	39	3	6	3	3	3	—	3
216 033	Muggensturm	107	74	33	—	—	—	78	63	15	9	6	3	20	5	15
216 039	Ötigheim	47	33	14	—	—	—	29	22	7	3	2	1	15	9	6
216 041	Ottersweier	107	70	37	1	1	—	83	63	20	2	2	—	21	4	17
216 043	Rastatt, Stadt	1 361	943	418	30	16	14	933	703	230	128	86	42	270	138	132

Noch: 5. Ausländische Erwerbstätige am Ort der Hauptwohnung in den Gemeinden Baden-Württembergs am 25. Mai 1987
nach Wirtschaftsbereichen und Geschlecht

Schl.-Nr.	Gemeinde	Ausländische Erwerbstätige			Davon im Wirtschaftsbereich											
					Land- und Forstwirtschaft			Produzierendes Gewerbe			Handel, Verkehr und Nachrichtenübermittlung			Übrige Wirtschaftsbereiche		
		ins-gesamt	männ-lich	weib-lich	zu-sammen	männ-lich	weib-lich	zu-sammen	männ-lich	weib-lich	zu-sammen	männ-lich	weib-lich	zu-sammen	männ-lich	weib-lich
		1	2	3	4	5	6	7	8	9	10	11	12	13	14	15
216 063	Rheinmünster	64	44	20	—	—	—	44	31	13	6	5	1	14	8	6
216 049	Sinzheim	167	118	49	9	9	—	83	70	13	19	12	7	56	27	29
216 052	Steinmauern	43	31	12	—	—	—	36	25	11	2	2	—	5	4	1
216 059	Weisenbach	77	53	24	—	—	—	69	51	18	4	1	3	4	1	3
	Zusammen	6 085	4 336	1 749	75	53	22	4 591	3 537	1 054	394	272	122	1 025	474	551
	Region Mittlerer Oberrhein	31 271	21 262	10 009	282	230	52	19 507	14 860	4 647	2 929	2 018	911	8 553	4 154	4 399

Region Unterer Neckar

Stadtkreise																
221 000	Heidelberg, Stadt	6 081	3 766	2 315	36	30	6	1 903	1 518	385	607	390	217	3 535	1 828	1 707
222 000	Mannheim, Univ.-Stadt	19 174	14 327	4 847	107	86	21	11 419	9 981	1 438	2 268	1 567	701	5 380	2 693	2 687
Landkreise																
225	Neckar-Odenwald-Kreis															
225 001	Adelsheim, Stadt	54	48	6	—	—	—	41	40	1	3	3	—	10	5	5
225 002	Aglasterhausen	87	50	37	—	—	—	63	41	22	4	4	—	20	5	15
225 009	Billigheim	51	38	13	1	1	—	38	31	7	2	2	—	10	4	6
225 010	Binau	27	17	10	1	—	1	17	12	5	1	—	1	8	5	3
225 014	Buchen (Odenwald), Stadt	417	263	154	4	3	1	364	241	123	13	6	7	36	13	23
225 117	Elztal	81	56	25	1	1	—	65	48	17	7	3	4	8	4	4
225 024	Fahrenbach	18	11	7	—	—	—	15	9	6	—	—	—	3	2	1
225 032	Hardheim	53	32	21	1	1	—	37	21	16	—	—	—	15	10	5
225 033	Haßmersheim	147	103	44	1	1	—	119	84	35	9	7	2	18	11	7
225 039	Höpfingen	19	13	6	—	—	—	14	9	5	2	2	—	3	2	1
225 042	Hüffenhardt	24	15	9	1	—	1	15	10	5	2	2	—	6	3	3
225 052	Limbach	49	37	12	—	—	—	41	29	12	2	2	—	6	6	—
225 058	Mosbach, Stadt	966	655	311	1	1	—	695	509	186	76	47	29	194	98	96
225 060	Mudau	30	23	7	3	3	—	24	17	7	1	1	—	2	2	—
225 064	Neckargerach	60	48	12	—	—	—	50	45	5	2	2	—	8	1	7
225 067	Neckarzimmern	59	39	20	3	3	—	39	30	9	11	5	6	6	1	5
225 068	Neunkirchen	14	10	4	—	—	—	7	7	—	—	—	—	7	3	4
225 074	Obrigheim	142	91	51	—	—	—	114	76	38	7	2	5	21	13	8
225 075	Osterburken, Stadt	43	29	14	—	—	—	36	29	7	—	—	—	7	—	7
225 114	Ravenstein, Stadt	15	12	3	—	—	—	10	10	—	1	—	1	4	2	2
225 082	Rosenberg	12	6	6	—	—	—	6	5	1	1	—	1	5	1	4
225 115	Schefflenz	66	45	21	—	—	—	49	33	16	6	5	1	11	7	4
225 116	Schwarzach	42	25	17	1	1	—	19	14	5	5	3	2	17	7	10
225 091	Seckach	41	24	17	2	1	1	26	15	11	3	2	1	10	6	4
225 118	Waldbrunn	24	17	7	1	1	—	11	9	2	5	3	2	7	4	3
225 109	Walldürn, Stadt	145	84	61	—	—	—	115	70	45	6	1	5	24	13	11
225 113	Zwingenberg	7	4	3	2	—	—	4	—	—	1	—	—	—	—	—
	Zusammen	2 693	1 795	898	23	18	5	2 034	1 446	588	170	103	67	466	228	238
226	Rhein-Neckar-Kreis															
226 003	Altlußheim	158	126	32	1	1	—	122	99	23	19	16	3	16	10	6
226 102	Angelbachtal	100	76	24	1	1	—	75	64	11	9	6	3	15	5	10
226 006	Bammental	129	92	37	7	4	3	65	49	16	11	7	4	46	32	14
226 009	Brühl	361	245	116	1	1	—	208	155	53	49	37	12	103	52	51
226 010	Dielheim	137	99	38	—	—	—	116	86	30	9	5	4	12	8	4
226 012	Dossenheim	232	152	80	2	2	—	101	77	24	23	19	4	106	54	52
226 013	Eberbach, Stadt	711	452	259	6	6	—	567	383	184	37	27	10	101	36	65
226 105	Edingen-Neckarhausen	424	273	151	3	3	—	292	207	85	42	29	13	87	34	53
226 017	Epfenbach	49	28	21	—	—	—	38	26	12	2	—	2	9	2	7
226 018	Eppelheim	664	445	219	2	2	—	398	304	94	56	36	20	208	103	105
226 020	Eschelbronn	48	36	12	—	—	—	35	27	8	1	1	—	12	8	4
226 022	Gaiberg	50	36	14	1	1	—	9	8	1	3	3	—	37	24	13
226 027	Heddesbach	11	9	2	—	—	—	7	—	—	3	—	—	1	—	—
226 028	Heddesheim	218	156	62	3	2	1	122	103	19	36	18	18	57	33	24
226 029	Heiligkreuzsteinach	19	12	7	—	—	—	10	7	3	3	2	1	6	3	3
226 106	Helmstadt-Bargen	77	56	21	2	—	2	66	51	15	4	3	1	5	2	3
226 031	Hemsbach, Stadt	358	261	97	3	2	1	249	203	46	39	24	15	67	32	35

Noch: 5. Ausländische Erwerbstätige am Ort der Hauptwohnung in den Gemeinden Baden-Württembergs am 25. Mai 1987
nach Wirtschaftsbereichen und Geschlecht

Schl.-Nr.	Gemeinde	Ausländische Erwerbstätige			Davon im Wirtschaftsbereich											
					Land- und Forstwirtschaft			Produzierendes Gewerbe			Handel, Verkehr und Nachrichtenübermittlung			Übrige Wirtschaftsbereiche		
		ins-gesamt	männ-lich	weib-lich	zu-sammen	männ-lich	weib-lich	zu-sammen	männ-lich	weib-lich	zu-sammen	männ-lich	weib-lich	zu-sammen	männ-lich	weib-lich
		1	2	3	4	5	6	7	8	9	10	11	12	13	14	15
226 107	Hirschberg a.d. Bergstr.	177	124	53	2	2	—	101	87	14	19	8	11	55	27	28
226 032	Hockenheim, Stadt	579	452	127	3	3	—	396	347	49	62	43	19	118	59	59
226 036	Ilvesheim	162	122	40	—	—	—	102	88	14	18	13	5	42	21	21
226 037	Ketsch	211	150	61	—	—	—	126	99	27	37	25	12	48	26	22
226 038	Ladenburg, Stadt	496	356	140	13	11	2	334	264	70	43	28	15	106	53	53
226 040	Laudenbach	127	93	34	—	—	—	80	64	16	14	11	3	33	18	15
226 041	Leimen, Stadt	614	433	181	4	4	—	314	270	44	66	39	27	230	120	110
226 104	Lobbach	25	22	3	—	—	—	14	14	—	3	3	—	8	5	3
226 046	Malsch	55	39	16	1	1	—	41	32	9	8	5	3	5	1	4
226 048	Mauer	61	44	17	3	3	—	34	28	6	5	2	3	19	11	8
226 049	Meckesheim	104	70	34	—	—	—	73	51	22	12	9	3	19	10	9
226 054	Mühlhausen	127	91	36	1	1	—	97	77	20	12	7	5	17	6	11
226 055	Neckarbischofsheim, St.	115	84	31	—	—	—	103	76	27	3	1	2	9	7	2
226 056	Neckargemünd, Stadt	290	173	117	2	2	—	104	84	20	33	18	15	151	69	82
226 058	Neidenstein	16	11	5	—	—	—	15	11	4	—	—	—	1	—	1
226 059	Neulußheim	157	123	34	1	1	—	125	104	21	12	5	7	19	13	6
226 060	Nußloch	242	154	88	1	1	—	144	112	32	19	10	9	78	31	47
226 062	Ofersheim	320	233	87	2	1	1	217	170	47	27	21	6	74	41	33
226 063	Plankstadt	241	166	75	2	1	1	130	101	29	46	36	10	63	28	35
226 065	Rauenberg, Stadt	138	106	32	—	—	—	96	86	10	12	8	4	30	12	18
226 066	Reichartshausen	17	13	4	—	—	—	14	10	4	1	1	—	2	2	—
226 068	Reilingen	238	192	46	—	—	—	179	156	23	10	7	3	49	29	20
226 076	Sandhausen	333	232	101	3	3	—	179	141	38	34	21	13	117	67	50
226 080	Schönau, Stadt	91	67	24	5	5	—	49	44	5	10	9	1	27	9	18
226 081	Schönbrunn	15	11	4	—	—	—	8	8	—	—	—	—	7	3	4
226 082	Schriesheim, Stadt	282	195	87	11	10	1	140	117	23	31	22	9	100	46	54
226 084	Schwetzingen, Stadt	867	579	288	4	4	—	500	374	126	101	77	24	262	124	138
226 085	Sinsheim, Stadt	669	470	199	8	7	1	413	312	101	71	51	20	177	100	77
226 086	Spechbach	18	13	5	1	1	—	14	11	3	1	1	—	2	—	2
226 103	St. Leon-Rot	338	243	95	11	4	7	238	193	45	28	17	11	61	29	32
226 091	Waibstadt, Stadt	175	120	55	2	—	2	142	101	41	12	7	5	19	12	7
226 095	Walldorf, Stadt	911	686	225	—	—	—	691	568	123	73	51	22	147	67	80
226 096	Weinheim, Stadt	1 877	1 340	537	24	23	1	1 339	1 041	298	154	101	53	360	175	185
226 097	Wiesenbach	45	34	11	2	1	1	22	16	6	5	4	1	16	13	3
226 098	Wiesloch, Stadt	1 071	725	346	10	8	2	785	585	200	74	41	33	202	91	111
226 099	Wilhelmsfeld	41	23	18	—	—	—	14	14	—	5	2	3	22	7	15
226 101	Zuzenhausen	33	20	13	1	1	—	25	16	9	2	2	—	5	1	4
Zusammen		15 024	10 563	4 461	149	123	26	9 878	7 728	2 150	1 409	940	469	3 588	1 772	1 816
Region Unterer Neckar		42 972	30 451	12 521	315	257	58	25 234	20 673	4 561	4 454	3 000	1 454	12 969	6 521	6 448
Region Nordschwarzwald																
Stadtkreis																
231 000	Pforzheim, Stadt	6 830	4 384	2 446	61	51	10	4 992	3 472	1 520	646	354	292	1 131	507	624
Landkreise																
235	Calw															
235 006	Altensteig, Stadt	502	356	146	8	8	—	387	301	86	19	14	5	88	33	55
235 007	Althengstett	242	171	71	—	—	—	208	154	54	9	3	6	25	14	11
235 033	Bad Herrenalb, Stadt	151	93	58	4	4	—	67	54	13	12	8	4	68	27	41
235 008	Bad Liebenzell, Stadt	304	189	115	3	2	1	157	128	29	15	9	6	129	50	79
235 084	Bad Teinach-Zavelst.,St.	79	52	27	—	—	—	57	39	18	3	3	—	19	10	9
235 085	Calw, Stadt	1 782	1 158	624	18	16	2	1 396	999	397	86	52	34	282	91	191
235 018	Dobel	30	11	19	1	1	—	12	7	5	—	—	—	17	3	14
235 020	Ebhausen	162	118	44	2	1	1	143	108	35	6	3	3	11	6	5
235 022	Egenhausen	34	24	10	—	—	—	26	20	6	1	1	—	7	3	4
235 025	Enzklosterle	22	11	11	—	—	—	8	7	1	1	—	1	13	4	9
235 029	Gechingen	157	117	40	1	1	—	129	106	23	9	5	4	18	5	13
235 032	Haibach, Stadt	261	196	65	2	2	—	232	176	56	15	14	1	12	4	8
235 035	Höfen an der Enz	46	36	10	1	—	1	27	25	2	4	3	1	14	8	6
235 046	Nagold, Stadt	1 382	979	403	70	65	5	1 016	765	251	111	83	28	185	66	119
235 047	Neubulach, Stadt	103	69	34	2	1	1	82	61	21	6	5	1	13	2	11
235 050	Neuweiler	53	39	14	3	3	—	46	35	11	1	—	1	3	1	2
235 055	Oberreichenbach	28	22	6	2	2	—	19	15	4	2	1	1	5	4	1

Noch: 5. Ausländische Erwerbstätige am Ort der Hauptwohnung in den Gemeinden Baden-Württembergs am 25. Mai 1987
nach Wirtschaftsbereichen und Geschlecht

Schl.-Nr.	Gemeinde	Ausländische Erwerbstätige			Davon im Wirtschaftsbereich											
					Land- und Forstwirtschaft			Produzierendes Gewerbe			Handel, Verkehr und Nachrichtenübermittlung			Übrige Wirtschaftsbereiche		
		insgesamt	männlich	weiblich	zusammen	männlich	weiblich	zusammen	männlich	weiblich	zusammen	männlich	weiblich	zusammen	männlich	weiblich
		1	2	3	4	5	6	7	8	9	10	11	12	13	14	15
235 057	Ostelsheim	152	113	39	1	—	1	133	105	28	7	4	3	11	4	7
235 060	Rohrdorf	98	66	32	—	—	—	85	59	26	7	6	1	6	1	5
235 065	Schömborg	319	166	153	15	15	—	118	110	8	9	5	4	177	36	141
235 066	Simmersfeld	15	12	3	—	—	—	12	11	1	—	—	—	3	1	2
235 067	Simmozheim	111	75	36	—	—	—	95	72	23	4	1	3	12	2	10
235 073	Unterreichenbach	80	63	17	3	3	—	59	50	9	5	4	1	13	6	7
235 079	Wildbad/Schwarzw., St.	453	223	230	6	6	—	217	153	64	10	6	4	220	58	162
235 080	Wildberg, Stadt	319	252	67	7	7	—	261	221	40	9	6	3	42	18	24
	Zusammen	6 885	4 611	2 274	149	137	12	4 992	3 781	1 211	351	236	115	1 393	457	936
236	Enzkreis															
236 004	Birkenfeld	310	195	115	3	2	1	232	153	79	28	19	9	47	21	26
236 011	Eisingen	112	71	41	2	2	—	72	47	25	10	6	4	28	16	12
236 013	Engelsbrand	96	65	31	6	6	—	67	45	22	9	5	4	14	9	5
236 019	Friolzheim	256	171	85	1	1	—	204	146	58	17	12	5	34	12	22
236 025	Heimsheim, Stadt	206	147	59	1	1	—	172	127	45	10	6	4	23	13	10
236 028	Illingen	395	273	122	—	—	—	353	246	107	25	17	8	17	10	7
236 030	Ispringen	200	129	71	1	1	—	160	103	57	19	13	6	20	12	8
236 074	Kämpfelbach	131	89	42	—	—	—	103	74	29	12	8	4	16	7	9
236 070	Keltern	137	81	56	—	—	—	102	65	37	12	5	7	23	11	12
236 031	Kieselbronn	21	14	7	—	—	—	13	10	3	7	3	4	1	1	—
236 033	Knittlingen, Stadt	359	247	112	—	—	—	267	190	77	17	13	4	75	44	31
236 076	Königsbach-Stein	122	85	37	2	2	—	91	66	25	11	9	2	18	8	10
236 038	Maulbronn, Stadt	523	378	145	5	5	—	456	341	115	20	14	6	42	18	24
236 039	Mönsheim	94	59	35	—	—	—	78	50	28	6	3	3	10	6	4
236 040	Mühlacker, Stadt	2 000	1 331	669	5	4	1	1 717	1 195	522	92	56	36	186	76	110
236 043	Neuenbürg, Stadt	252	149	103	5	3	2	166	115	51	23	16	7	58	15	43
236 044	Neuhausen	131	91	40	1	1	—	112	82	30	2	2	—	16	6	10
236 073	Neulingen	106	75	31	—	—	—	86	66	20	6	2	4	14	7	7
236 046	Niefern-Öschelbronn	579	336	243	1	1	—	488	298	190	28	15	13	62	22	40
236 075	Ölbronn-Dürrn	57	47	10	15	14	1	35	27	8	3	2	1	4	4	—
236 050	Ötisheim	197	132	65	—	—	—	173	122	51	11	8	3	13	2	11
236 071	Remchingen	284	196	88	6	6	—	220	152	68	18	13	5	40	25	15
236 061	Sternenfels	118	85	33	—	—	—	109	79	30	4	3	1	5	3	2
236 072	Straubenhardt	247	156	91	5	2	3	181	125	56	21	15	6	40	14	26
236 062	Tiefenbronn	170	113	57	2	1	1	146	102	44	7	4	3	15	6	9
236 065	Wiernsheim	160	104	56	—	—	—	134	94	40	8	5	3	18	5	13
236 067	Wimsheim	81	51	30	—	—	—	65	45	20	7	3	4	9	3	6
236 068	Wurmberg	43	29	14	—	—	—	34	23	11	5	4	1	4	2	2
	Zusammen	7 387	4 899	2 488	61	52	9	6 036	4 188	1 848	438	281	157	852	378	474
237	Freudenstadt															
237 002	Alpirsbach, Stadt	109	75	34	—	—	—	88	62	26	5	5	—	16	8	8
237 075	Bad Rippoldsau-Schapb.	26	9	17	—	—	—	8	5	3	1	—	1	17	4	13
237 004	Baiersbronn	417	275	142	2	2	—	251	211	40	13	10	3	151	52	99
237 008	Betzweiler-Wäldle	2	1	1	—	—	—	—	—	—	—	—	—	2	—	—
237 019	Dornstetten, Stadt	217	150	67	—	—	—	176	124	52	17	15	2	24	11	13
237 024	Empfingen	67	49	18	2	2	—	51	38	13	5	4	1	9	5	4
237 027	Eutingen im Gäu	94	68	26	6	1	5	75	60	15	5	3	2	8	4	4
237 028	Freudenstadt, Stadt	868	528	340	9	8	1	470	371	99	64	47	17	325	102	223
237 030	Glatten	42	29	13	—	—	—	31	21	10	6	5	1	5	3	2
237 032	Grömbach	6	4	2	—	—	—	2	—	—	—	—	—	4	—	—
237 040	Horb am Neckar, Stadt	821	593	228	7	1	6	659	516	143	47	33	14	108	43	65
237 045	Loßburg	99	74	25	1	1	—	67	55	12	5	3	2	26	15	11
237 054	Pfalzgrafenweiler	257	175	82	—	—	—	202	154	48	17	9	8	38	12	26
237 061	Schopfloch	29	18	11	—	—	—	20	17	3	3	1	2	6	—	6
237 073	Seewald	27	14	13	1	1	—	10	8	2	2	1	1	14	4	10
237 074	Waldachtal	87	52	35	1	1	—	53	36	17	3	3	—	30	12	18
237 072	Wörnersberg	—	—	—	—	—	—	—	—	—	—	—	—	—	—	—
	Zusammen	3 168	2 114	1 054	29	17	12	2 163	1 680	483	193	139	54	783	278	505
	Region Nordschwarzwald	24 270	16 008	8 262	300	257	43	18 183	13 121	5 062	1 628	1 010	618	4 159	1 620	2 539
	Regierungsbezirk Karlsruhe	98 513	67 721	30 792	897	744	153	62 924	48 654	14 270	9 011	6 028	2 983	25 681	12 295	13 386

Noch: 5. Ausländische Erwerbstätige am Ort der Hauptwohnung in den Gemeinden Baden-Württembergs am 25. Mai 1987
nach Wirtschaftsbereichen und Geschlecht

Schl.-Nr.	Gemeinde	Ausländische Erwerbstätige			Davon im Wirtschaftsbereich											
					Land- und Forstwirtschaft			Produzierendes Gewerbe			Handel, Verkehr und Nachrichtenübermittlung			Übrige Wirtschaftsbereiche		
		ins-gesamt	männ-lich	weib-lich	zu-sammen	männ-lich	weib-lich	zu-sammen	männ-lich	weib-lich	zu-sammen	männ-lich	weib-lich	zu-sammen	männ-lich	weib-lich
		1	2	3	4	5	6	7	8	9	10	11	12	13	14	15

Regierungsbezirk Freiburg

Region Südlicher Oberrhein

Stadtkreis																
311 000	Freiburg im Breisg., St.	6 290	3 923	2 367	25	20	5	2 354	1 971	383	737	487	250	3 174	1 445	1 729
Landkreise																
315	Breisgau-Hochschwarzwald															
315 003	Au	7	2	5	—	—	—	2	—	—	1	—	—	4	—	—
315 004	Auggen	45	37	8	1	1	—	29	27	2	2	1	1	13	8	5
315 006	Bad Krozingen	260	150	110	2	2	—	103	89	14	21	13	8	134	46	88
315 007	Badenweiler	165	95	70	3	3	—	25	24	1	5	3	2	132	65	67
315 008	Ballrechten-Dottingen	31	17	14	—	—	—	15	10	5	1	—	1	15	7	8
315 013	Bötzingen	261	181	80	3	3	—	214	164	50	13	7	6	31	7	24
315 014	Bollschweil	27	23	4	1	1	—	14	13	1	3	2	1	9	7	2
315 015	Breisach am Rhein, St.	319	215	104	—	—	—	177	133	44	37	23	14	105	59	46
315 016	Breitnau	28	20	8	1	1	—	5	5	—	1	—	1	21	14	7
315 020	Buchenbach	43	23	20	—	—	—	16	10	6	3	1	2	24	12	12
315 022	Buggingen	45	36	9	—	—	—	32	27	5	5	5	—	8	4	4
315 028	Ebringen	19	9	10	—	—	—	4	4	—	2	1	1	13	4	9
315 131	Ehrenkirchen	88	57	31	1	—	1	42	37	5	13	8	5	32	12	20
315 030	Eichstetten	43	26	17	—	—	—	31	18	13	7	6	1	5	2	3
315 031	Eisenbach (Hochschw.)	92	54	38	2	1	1	77	50	27	4	3	1	9	—	9
315 033	Eschbach	17	12	5	2	2	—	5	3	2	4	4	—	6	3	3
315 037	Feldberg (Schwarzwald)	37	20	17	—	—	—	5	4	1	1	1	—	31	15	16
315 039	Friedenweiler	20	14	6	—	—	—	13	10	3	—	—	—	7	4	3
315 041	Glottertal	25	13	12	—	—	—	8	6	2	1	—	1	16	7	9
315 043	Gottenheim	18	14	4	2	1	1	9	9	—	1	1	—	6	3	3
315 047	Gundelfingen	202	119	83	1	1	—	85	66	19	31	15	16	85	37	48
315 048	Hartheim	46	36	10	1	—	1	33	30	3	5	4	1	7	2	5
315 050	Heitersheim, Stadt	135	91	44	1	1	—	103	75	28	11	7	4	20	8	12
315 051	Heuweiler	7	5	2	—	—	—	2	—	—	1	—	—	4	—	—
315 052	Hinterzarten	76	36	40	1	1	—	4	4	—	5	3	2	66	28	38
315 056	Horben	9	5	4	—	—	—	1	—	—	2	—	—	6	—	—
315 059	Ihringen	70	43	27	4	3	1	48	30	18	5	5	—	13	5	8
315 064	Kirchzarten	118	76	42	1	1	—	53	40	13	9	6	3	55	29	26
315 068	Lenzkirch	72	33	39	—	—	—	25	17	8	3	2	1	44	14	30
315 070	Löffingen, Stadt	123	74	49	2	2	—	89	54	35	15	10	5	17	8	9
315 132	March	112	81	31	—	—	—	47	41	6	22	16	6	43	24	19
315 072	Merdingen	15	12	3	—	—	—	11	10	1	—	—	—	4	2	2
315 073	Merzhausen	104	70	34	1	1	—	44	39	5	10	4	6	49	26	23
315 074	Müllheim, Stadt	587	364	223	12	11	1	348	257	91	48	24	24	179	72	107
315 130	Münstertal/Schwarzw.	26	17	9	1	1	—	11	9	2	3	1	2	11	6	5
315 076	Neuenburg am Rhein, St.	289	203	86	2	1	1	216	165	51	21	15	6	50	22	28
315 084	Oberried	10	5	5	1	—	—	3	—	—	—	—	—	6	—	—
315 089	Pfaffenweiler	36	22	14	—	—	—	19	13	6	5	2	3	12	7	5
315 098	Schallstadt	103	76	27	—	—	—	43	38	5	14	11	3	46	27	19
315 102	Schluchsee	50	25	25	—	—	—	6	4	2	4	3	1	40	18	22
315 107	Sölden	10	6	4	—	—	—	5	—	—	—	—	—	5	—	—
315 094	St. Märgen	9	6	3	—	—	—	2	—	—	—	—	—	7	—	—
315 095	St. Peter	15	14	1	—	—	—	2	2	—	5	5	—	8	7	1
315 108	Staufen im Breisgau, St.	183	128	55	—	—	—	122	94	28	13	10	3	48	24	24
315 109	Stegen	24	12	12	—	—	—	7	5	2	4	2	2	13	5	8
315 111	Sulzburg, Stadt	36	23	13	3	2	1	10	8	2	3	1	2	20	12	8
315 113	Titisee-Neustadt, Stadt	364	215	149	3	2	1	196	140	56	10	6	4	155	67	88
315 115	Umkirch	119	81	38	—	—	—	62	54	8	20	11	9	37	16	21
315 133	Vogtsgbg. i. Kaiserst., St.	35	28	7	—	—	—	15	15	—	5	3	2	15	10	5
315 125	Wittnau	12	8	4	1	1	—	2	2	—	3	2	1	6	3	3
Zusammen		4 587	2 932	1 655	53	43	10	2 440	1 866	574	402	250	152	1 692	773	919
316	Emmendingen															
316 002	Bahlingen	22	20	2	—	—	—	15	14	1	1	1	—	6	5	1
316 003	Biederbach	9	5	4	—	—	—	5	—	—	2	—	—	2	—	—

Noch: 5. **Ausländische Erwerbstätige am Ort der Hauptwohnung in den Gemeinden Baden-Württembergs am 25. Mai 1987**
nach Wirtschaftsbereichen und Geschlecht

Schl.-Nr.	Gemeinde	Ausländische Erwerbstätige			Davon im Wirtschaftsbereich											
					Land- und Forstwirtschaft			Produzierendes Gewerbe			Handel, Verkehr und Nachrichtenübermittlung			Übrige Wirtschaftsbereiche		
		ins-gesamt	männ-lich	weib-lich	zu-sammen	männ-lich	weib-lich	zu-sammen	männ-lich	weib-lich	zu-sammen	männ-lich	weib-lich	zu-sammen	männ-lich	weib-lich
		1	2	3	4	5	6	7	8	9	10	11	12	13	14	15
316 009	Denzlingen	298	183	115	2	2	—	152	107	45	37	23	14	107	51	56
316 010	Elzach, Stadt	41	27	14	—	—	—	27	20	7	4	4	—	10	3	7
316 011	Emmendingen, Stadt	504	336	168	9	4	5	311	239	72	56	36	20	128	57	71
316 012	Endingen, Stadt	73	44	29	1	1	—	43	29	14	5	3	2	24	11	13
316 013	Forchheim	1	1	—	—	—	—	1	—	—	—	—	—	—	—	—
316 054	Freiamt	12	9	3	1	1	—	8	5	3	1	1	—	2	2	—
316 014	Gutach im Breisgau	75	50	25	—	—	—	67	44	23	3	3	—	5	3	2
316 017	Herbolzheim, Stadt	88	56	32	—	—	—	67	46	21	2	1	1	19	9	10
316 020	Kenzingen, Stadt	60	37	23	—	—	—	34	24	10	6	3	3	20	10	10
316 024	Malterdingen	15	12	3	1	1	—	8	8	—	—	—	—	6	3	3
316 036	Reute	21	17	4	—	—	—	11	8	3	4	3	1	6	6	—
316 053	Rheinhausen	21	15	6	—	—	—	15	11	4	2	2	—	4	2	2
316 037	Riegel	71	42	29	3	3	—	56	33	23	5	4	1	7	2	5
316 038	Sasbach	32	21	11	1	—	1	18	14	4	1	1	—	12	6	6
316 039	Sexau	39	21	18	—	—	—	28	13	15	6	5	1	5	3	2
316 042	Simonswald	20	15	5	—	—	—	16	13	3	1	—	1	3	2	1
316 043	Teningen	194	143	51	1	1	—	136	107	29	15	12	3	42	23	19
316 045	Vörstetten	31	18	13	1	1	—	13	8	5	4	3	1	13	6	7
316 056	Waldkirch, Stadt	673	444	229	2	2	—	530	355	175	44	34	10	97	53	44
316 049	Weisweil	6	4	2	1	—	—	3	—	—	1	—	—	1	—	—
316 055	Winden im Elztal	18	17	1	—	—	—	15	14	1	2	2	—	1	1	—
316 051	Wyhl	23	20	3	—	—	—	17	16	1	2	1	1	4	3	1
Zusammen		2 347	1 557	790	23	17	6	1 596	1 135	461	204	142	62	524	263	261
317	Ortenaukreis															
317 001	Achern, Stadt	500	355	145	6	6	—	335	254	81	40	30	10	119	65	54
317 005	Appenweier	142	94	48	12	8	4	64	48	16	18	10	8	48	28	20
317 008	Bad Peterstal-Griesbach	21	13	8	—	—	—	8	6	2	1	1	—	12	6	6
317 009	Berghaupten	27	17	10	1	—	1	18	12	6	2	2	—	6	3	3
317 011	Biberach	36	26	10	—	—	—	31	23	8	3	2	1	2	1	1
317 021	Durbach	21	14	7	2	1	1	10	9	1	—	—	—	9	4	5
317 026	Ettenheim, Stadt	99	59	40	—	—	—	57	42	15	3	1	2	39	16	23
317 029	Fischerbach	7	5	2	—	—	—	4	—	—	—	—	—	3	—	—
317 031	Friesenheim	178	122	56	11	6	5	127	92	35	14	11	3	26	13	13
317 034	Gengenbach, Stadt	451	304	147	2	2	—	342	251	91	29	20	9	78	31	47
317 039	Gutach (Schwarzwaldb.)	49	29	20	1	1	—	42	25	17	2	1	1	4	2	2
317 040	Haslach im Kinzigtal, St.	155	115	40	—	—	—	135	102	33	6	4	2	14	9	5
317 041	Hausach, Stadt	162	108	54	1	—	1	126	91	35	11	6	5	24	11	13
317 046	Hofstetten	6	5	1	—	—	—	3	—	—	2	—	—	1	—	—
317 047	Hohberg	66	44	22	—	—	—	37	23	14	14	11	3	15	10	5
317 051	Hornberg, Stadt	241	166	75	—	—	—	209	156	53	6	2	4	26	8	18
317 152	Kappel-Grafenhausen	24	16	8	—	—	—	15	10	5	5	3	2	4	3	1
317 056	Kappelrodeck	85	61	24	1	—	1	60	49	11	11	4	7	13	8	5
317 057	Kehl, Stadt	1 235	849	386	4	3	1	696	564	132	175	119	56	360	163	197
317 059	Kippenheim	77	51	26	1	1	—	47	28	19	8	8	—	21	14	7
317 065	Lahr/Schwarzwald, Stadt	1 022	696	326	23	8	15	678	489	189	67	50	17	254	149	105
317 068	Lauf	33	22	11	—	—	—	14	11	3	6	5	1	13	6	7
317 067	Lautenbach	6	4	2	—	—	—	4	—	—	—	—	—	2	—	—
317 073	Mahlberg, Stadt	107	72	35	—	—	—	85	59	26	6	4	2	16	9	7
317 075	Meißenheim	28	21	7	1	—	1	19	15	4	2	2	—	6	4	2
317 078	Mühlenbach	3	3	—	—	—	—	2	—	—	—	—	—	1	—	—
317 151	Neuried	90	64	26	5	2	3	59	46	13	9	7	2	17	9	8
317 085	Nordrach	22	7	15	—	—	—	6	6	—	1	1	—	15	—	15
317 088	Oberharmersbach	12	10	2	—	—	—	5	4	1	1	1	—	6	5	1
317 089	Oberkirch, Stadt	324	225	99	2	—	2	221	165	56	21	15	6	80	45	35
317 093	Oberwolfach	15	13	2	—	—	—	11	11	—	—	—	—	4	2	2
317 096	Offenburg, Stadt	1 563	1 080	483	1	1	—	877	672	205	188	129	59	497	278	219
317 097	Ohlsbach	31	27	4	—	—	—	23	20	3	2	2	—	6	5	1
317 098	Oppenau, Stadt	41	29	12	—	—	—	36	27	9	1	—	1	4	2	2
317 100	Ortenberg	38	26	12	1	1	—	20	16	4	2	2	—	15	7	8
317 102	Ottenhöfen im Schwarzw.	42	35	7	—	—	—	31	28	3	3	2	1	8	5	3
317 110	Renchen, Stadt	151	101	50	3	3	—	113	77	36	10	6	4	25	15	10
317 153	Rheinau, Stadt	205	135	70	6	2	4	143	99	44	24	15	9	32	19	13
317 113	Ringsheim	18	15	3	—	—	—	11	9	2	5	5	—	2	1	1
317 114	Rust	42	26	16	—	—	—	10	7	3	2	1	1	30	18	12

Noch: 5. Ausländische Erwerbstätige am Ort der Hauptwohnung in den Gemeinden Baden-Württembergs am 25. Mai 1987
nach Wirtschaftsbereichen und Geschlecht

Schl.-Nr.	Gemeinde	Ausländische Erwerbstätige			Davon im Wirtschaftsbereich											
					Land- und Forstwirtschaft			Produzierendes Gewerbe			Handel, Verkehr und Nachrichtenübermittlung			Übrige Wirtschaftsbereiche		
		insgesamt	männlich	weiblich	zusammen	männlich	weiblich	zusammen	männlich	weiblich	zusammen	männlich	weiblich	zusammen	männlich	weiblich
		1	2	3	4	5	6	7	8	9	10	11	12	13	14	15
317 116	Sasbach	92	59	33	—	—	—	46	39	7	5	4	1	41	16	25
317 118	Sasbachwalden	26	14	12	—	—	—	6	5	1	3	2	1	17	7	10
317 121	Schuttertal	7	5	2	—	—	—	5	—	—	—	—	—	2	—	—
317 122	Schutterwald	65	44	21	—	—	—	30	27	3	13	10	3	22	7	15
317 150	Schwanau	37	25	12	—	—	—	19	13	6	4	4	—	14	8	6
317 126	Seebach	8	7	1	—	—	—	7	—	—	—	—	—	1	—	—
317 127	Seelbach	30	23	7	—	—	—	9	8	1	3	2	1	18	13	5
317 129	Steinach	20	12	8	—	—	—	12	9	3	2	1	1	6	2	4
317 141	Willstätt	134	89	45	1	—	1	81	60	21	24	19	5	28	10	18
317 145	Wolfach, Stadt	150	89	61	1	1	—	131	80	51	5	3	2	13	5	8
317 146	Zell am Harmersbach, St.	128	91	37	—	—	—	97	75	22	4	2	2	27	14	13
	Zusammen	8 072	5 522	2 550	86	46	40	5 177	3 885	1 292	763	531	232	2 046	1 060	986
	Region Südlicher Oberrhein	21 296	13 934	7 362	187	126	61	11 567	8 857	2 710	2 106	1 410	696	7 436	3 541	3 895

Region Schwarzwald-Baar-Heuberg

Landkreise																
325	Rottweil															
325 001	Aichhalden	30	23	7	1	—	1	23	21	2	2	2	—	4	—	4
325 009	Börsingen	23	18	5	—	—	—	20	16	4	2	1	1	1	1	—
325 072	Deißlingen	160	105	55	4	3	1	136	93	43	7	5	2	13	4	9
325 011	Dietingen	24	18	6	2	2	—	14	9	5	3	3	—	5	4	1
325 012	Dornhan, Stadt	47	34	13	—	—	—	36	28	8	3	1	2	8	5	3
325 014	Dunningen	67	42	25	—	—	—	57	36	21	5	4	1	5	2	3
325 015	Epfendorf	44	26	18	—	—	—	31	22	9	6	1	5	7	3	4
325 071	Eschbronn	46	25	21	—	—	—	37	19	18	5	4	1	4	2	2
325 070	Fluorn-Winzeln	54	47	7	—	—	—	40	37	3	5	4	1	9	6	3
325 024	Hardt	26	15	11	—	—	—	23	12	11	2	2	—	1	1	—
325 036	Lauterbach	48	31	17	—	—	—	38	25	13	1	1	—	9	5	4
325 045	Oberndorf am Neckar, St.	613	391	222	—	—	—	512	352	160	38	22	16	63	17	46
325 049	Rottweil, Stadt	943	629	314	—	—	—	731	531	200	44	27	17	168	71	97
325 050	Schenkenzell	31	20	11	—	—	—	25	17	8	—	—	—	6	3	3
325 051	Schiltach, Stadt	116	71	45	—	—	—	104	68	36	3	1	2	9	2	7
325 053	Schramberg, Stadt	687	392	295	2	2	—	562	332	230	21	15	6	102	43	59
325 057	Sulz am Neckar, Stadt	256	198	58	12	11	1	185	153	32	7	5	2	52	29	23
325 058	Tennenbronn	56	39	17	2	2	—	48	31	17	4	4	—	2	2	—
325 060	Villingendorf	82	58	24	—	—	—	64	48	16	7	5	2	11	5	6
325 061	Vöhringen	96	66	30	5	5	—	82	56	26	3	2	1	6	3	3
325 064	Wellendingen	75	51	24	—	—	—	70	47	23	2	2	—	3	2	1
325 069	Zimmern ob Rottweil	82	55	27	—	—	—	60	43	17	9	6	3	13	6	7
	Zusammen	3 606	2 354	1 252	28	25	3	2 898	1 996	902	179	117	62	501	216	285
326	Schwarzwald-Baar-Kreis															
326 003	Bad Dürkheim, Stadt	267	147	120	6	6	—	134	82	52	16	10	6	111	49	62
326 005	Blumberg, Stadt	479	357	122	1	1	—	448	341	107	13	9	4	17	6	11
326 006	Bräunlingen, Stadt	230	161	69	—	—	—	200	146	54	12	8	4	18	7	11
326 075	Brigachtal	110	68	42	—	—	—	83	52	31	12	11	1	15	5	10
326 010	Dauchingen	61	36	25	—	—	—	39	23	16	6	4	2	16	9	7
326 012	Donaueschingen, Stadt	709	462	247	5	5	—	499	336	163	46	32	14	159	89	70
326 017	Furtwangen i. Schw., St.	466	285	181	1	1	—	405	255	150	9	6	3	51	23	28
326 020	Gütenbach	19	10	9	—	—	—	18	10	8	—	—	—	1	—	1
326 027	Hüfingen, Stadt	263	182	81	2	2	—	221	158	63	17	9	8	23	13	10
326 031	Königsfeld i. Schwarzw.	107	56	51	2	1	1	45	32	13	10	5	5	50	18	32
326 037	Mönchweiler	146	90	56	4	4	—	123	73	50	9	7	2	10	6	4
326 041	Niedereschach	93	48	45	1	—	1	76	44	32	1	1	—	15	3	12
326 054	Schönwald i. Schwarzw.	22	13	9	—	—	—	13	9	4	1	1	—	8	3	5
326 055	Schonach im Schwarzw.	145	83	62	—	—	—	131	78	53	3	2	1	11	3	8
326 052	St. Georgen i. Schw., St.	916	513	403	6	6	—	821	465	356	28	12	16	61	30	31
326 060	Triberg i. Schwarzw., St.	284	185	99	—	—	—	242	173	69	5	1	4	37	11	26
326 061	Tuningen	70	46	24	—	—	—	64	43	21	2	1	1	4	2	2
326 065	Unterkirnach	92	59	33	—	—	—	78	52	26	3	2	1	11	5	6
326 074	Villingen-Schwen., St.	4 946	2 986	1 960	12	7	5	3 874	2 410	1 464	379	273	106	681	296	385

Noch: 5. Ausländische Erwerbstätige am Ort der Hauptwohnung in den Gemeinden Baden-Württembergs am 25. Mai 1987
nach Wirtschaftsbereichen und Geschlecht

Schl.-Nr.	Gemeinde	Ausländische Erwerbstätige			Davon im Wirtschaftsbereich											
					Land- und Forstwirtschaft			Produzierendes Gewerbe			Handel, Verkehr und Nachrichtenübermittlung			Übrige Wirtschaftsbereiche		
		insgesamt	männlich	weiblich	zusammen	männlich	weiblich	zusammen	männlich	weiblich	zusammen	männlich	weiblich	zusammen	männlich	weiblich
		1	2	3	4	5	6	7	8	9	10	11	12	13	14	15
326 068	Vöhrenbach, Stadt	261	155	106	—	—	—	242	149	93	6	4	2	13	2	11
	Zusammen	9 686	5 942	3 744	40	33	7	7 756	4 931	2 825	578	398	180	1 312	580	732
327	Tuttlingen															
327 002	Aldingen	247	153	94	—	—	—	223	138	85	9	7	2	15	8	7
327 004	Bärenthal	7	7	—	1	—	—	6	—	—	—	—	—	—	—	—
327 005	Balgheim	33	23	10	—	—	—	27	19	8	3	2	1	3	2	1
327 006	Böttingen	24	17	7	—	—	—	23	16	7	—	—	—	1	1	—
327 007	Bubsheim	22	15	7	—	—	—	22	15	7	—	—	—	—	—	—
327 008	Buchheim	2	1	1	—	—	—	2	—	—	—	—	—	—	—	—
327 009	Deilingen	41	27	14	—	—	—	37	24	13	—	—	—	4	3	1
327 010	Denkingen	22	15	7	—	—	—	18	13	5	—	—	—	4	2	2
327 011	Dürbheim	25	16	9	—	—	—	22	14	8	1	1	—	2	1	1
327 012	Durchhausen	9	5	4	—	—	—	8	—	—	—	—	—	1	—	—
327 013	Egesheim	14	10	4	—	—	—	13	9	4	—	—	—	1	1	—
327 057	Emmingen-Liptingen	58	38	20	2	1	1	44	33	11	3	2	1	9	2	7
327 016	Fridingen a.d. Donau, St.	117	77	40	—	—	—	106	74	32	2	—	2	9	3	6
327 017	Frittlingen	87	60	27	—	—	—	75	51	24	5	4	1	7	5	2
327 018	Geisingen, Stadt	146	95	51	—	—	—	107	84	23	7	3	4	32	8	24
327 019	Gosheim	283	172	111	1	1	—	268	164	104	4	4	—	10	3	7
327 020	Gunningen	4	2	2	—	—	—	2	—	—	1	—	—	1	—	—
327 023	Hausen ob Verena	1	—	1	—	—	—	1	—	—	—	—	—	—	—	—
327 025	Immendingen	91	69	22	2	1	1	78	62	16	3	2	1	8	4	4
327 027	Irndorf	8	5	3	—	—	—	6	—	—	—	—	—	2	—	—
327 029	Königsheim	22	13	9	—	—	—	22	13	9	—	—	—	—	—	—
327 030	Kolbingen	18	12	6	—	—	—	15	10	5	—	—	—	3	2	1
327 033	Mahlstetten	4	1	3	—	—	—	3	—	—	—	—	—	1	—	—
327 036	Mühlheim a.d. Donau, St.	48	34	14	—	—	—	44	33	11	1	1	—	3	—	3
327 038	Neuhausen ob Eck	21	19	2	1	1	—	17	17	—	2	1	1	1	—	1
327 040	Reichenbach a. Heuberg	30	16	14	1	—	1	26	15	11	—	—	—	3	1	2
327 041	Renquishausen	3	3	—	—	—	—	3	—	—	—	—	—	—	—	—
327 056	Rietheim-Weilheim	66	34	32	—	—	—	60	32	28	4	1	3	2	1	1
327 055	Seitingen-Oberflacht	27	21	6	—	—	—	18	15	3	1	—	1	8	6	2
327 046	Spaichingen, Stadt	550	346	204	1	1	—	446	272	174	30	23	7	73	50	23
327 048	Talheim	8	6	2	—	—	—	6	—	—	—	—	—	2	—	—
327 049	Trossingen, Stadt	582	347	235	2	2	—	414	274	140	30	20	10	136	51	85
327 050	Tuttlingen, Stadt	1 875	1 252	623	18	9	9	1 510	1 057	453	109	65	44	238	121	117
327 051	Wehingen	273	164	109	1	1	—	259	154	105	3	2	1	10	7	3
327 054	Wurmlingen	84	50	34	—	—	—	66	45	21	7	4	3	11	1	10
	Zusammen	4 852	3 125	1 727	30	18	12	3 997	2 678	1 319	225	143	82	600	286	314
	Region															
	Schwarzwald-Baar-Heub.	18 144	11 421	6 723	98	76	22	14 651	9 605	5 046	982	658	324	2 413	1 082	1 331
Region Hochrhein-Bodensee																
	Landkreise															
335	Konstanz															
335 001	Aach, Stadt	37	25	12	1	1	—	30	20	10	1	1	—	5	3	2
335 002	Allensbach	87	56	31	1	1	—	30	24	6	12	7	5	44	24	20
335 098	Bodman-Ludwigshafen	83	48	35	4	4	—	47	30	17	5	3	2	27	11	16
335 015	Büdingen am Hochrhein	93	65	28	8	3	5	27	21	6	7	5	2	51	36	15
335 021	Eigeltingen	75	48	27	6	5	1	53	34	19	5	3	2	11	6	5
335 022	Engen, Stadt	308	200	108	11	10	1	218	153	65	42	22	20	37	15	22
335 025	Gaienhofen	65	39	26	3	2	1	25	20	5	7	5	2	30	12	18
335 026	Gailingen	92	50	42	1	1	—	44	33	11	5	3	2	42	13	29
335 028	Gottmadingen	431	301	130	7	6	1	332	255	77	36	25	11	56	15	41
335 035	Hilzingen	100	70	30	2	1	1	73	59	14	4	2	2	21	8	13
335 096	Hohenfels	11	7	4	—	—	—	6	—	—	1	—	—	4	—	—
335 043	Konstanz, Univ.-Stadt	3 342	2 111	1 231	37	33	4	1 556	1 219	337	457	273	184	1 292	586	706
335 055	Moos	36	21	15	—	—	—	19	13	6	5	2	3	12	6	6
335 097	Mühlhausen-Ehingen	64	47	17	2	2	—	48	36	12	7	6	1	7	3	4
335 057	Mühllingen	13	10	3	2	1	1	11	9	2	—	—	—	—	—	—
335 061	Öhningen	42	28	14	—	—	—	17	12	5	10	6	4	15	10	5

Noch: 5. Ausländische Erwerbstätige am Ort der Hauptwohnung in den Gemeinden Baden-Württembergs am 25. Mai 1987
nach Wirtschaftsbereichen und Geschlecht

Schl.-Nr.	Gemeinde	Ausländische Erwerbstätige			Davon im Wirtschaftsbereich											
					Land- und Forstwirtschaft			Produzierendes Gewerbe			Handel, Verkehr und Nachrichtenübermittlung			Übrige Wirtschaftsbereiche		
		ins-gesamt	männ-lich	weib-lich	zu-sammen	männ-lich	weib-lich	zu-sammen	männ-lich	weib-lich	zu-sammen	männ-lich	weib-lich	zu-sammen	männ-lich	weib-lich
		1	2	3	4	5	6	7	8	9	10	11	12	13	14	15
335 099	Orsingen-Nenzingen	31	26	5	2	2	—	23	21	2	4	3	1	2	—	2
335 063	Radolfzell a. Bodens., St.	1 105	707	398	46	44	2	784	504	280	78	54	24	197	105	92
335 066	Reichenau	90	56	34	4	3	1	41	34	7	8	4	4	37	15	22
335 100	Rielasingen-Worblingen	347	240	107	2	2	—	253	194	59	37	23	14	55	21	34
335 075	Singen (Hohentwiel), St.	3 025	2 109	916	13	13	—	2 387	1 816	571	199	115	84	426	165	261
335 077	Steißlingen	63	45	18	2	2	—	40	32	8	7	5	2	14	6	8
335 079	Stockach, Stadt	374	229	145	3	2	1	276	182	94	32	19	13	63	26	37
335 080	Tengen, Stadt	35	23	12	2	2	—	22	19	3	2	—	2	9	2	7
335 081	Volkertshausen	125	93	32	—	—	—	114	89	25	5	2	3	6	2	4
	Zusammen	10 074	6 654	3 420	159	140	19	6 476	4 833	1 643	976	588	388	2 463	1 093	1 370
336	Lörrach															
336 004	Aitern	2	—	2	—	—	—	—	—	—	—	—	—	2	—	—
336 006	Bad Bellingen	32	24	8	—	—	—	9	8	1	6	3	3	17	13	4
336 008	Binzen	29	18	11	—	—	—	15	12	3	4	2	2	10	4	6
336 010	Böllen	—	—	—	—	—	—	—	—	—	—	—	—	—	—	—
336 012	Bürchau	—	—	—	—	—	—	—	—	—	—	—	—	—	—	—
336 014	Efringen-Kirchen	128	88	40	1	1	—	91	70	21	12	7	5	24	10	14
336 019	Eimeldingen	35	25	10	—	—	—	17	15	2	8	5	3	10	5	5
336 020	Elbenschwand	1	1	—	—	—	—	—	—	—	—	—	—	1	—	—
336 024	Fischingen	6	2	4	—	—	—	3	—	—	1	—	—	2	—	—
336 025	Fröhd	—	—	—	—	—	—	—	—	—	—	—	—	—	—	—
336 105	Grenzach-Wyhlen	501	362	139	10	8	2	358	298	60	35	19	16	98	37	61
336 106	Häg-Ehrsberg	8	6	2	—	—	—	7	—	—	—	—	—	1	—	—
336 034	Hasel	23	16	7	—	—	—	19	14	5	—	—	—	4	2	2
336 036	Hausen im Wiesental	158	100	58	1	1	—	143	92	51	6	2	4	8	5	3
336 043	Inzlingen	40	25	15	—	—	—	22	17	5	3	1	2	15	7	8
336 045	Kandern, Stadt	157	93	64	2	—	2	40	34	6	7	4	3	108	55	53
336 050	Lörrach, Stadt	2 206	1 491	715	12	12	—	1 513	1 172	341	263	167	96	418	140	278
336 104	Malsburg-Marzell	45	20	25	1	—	1	12	11	1	1	1	—	31	8	23
336 057	Maulburg	163	116	47	2	1	1	135	102	33	10	8	2	16	5	11
336 060	Neuenweg	3	3	—	—	—	—	1	—	—	—	—	—	2	—	—
336 067	Raich	1	1	—	—	—	—	1	—	—	—	—	—	—	—	—
336 069	Rheinfelden(Baden), St.	1 222	888	334	11	4	7	889	752	137	81	43	38	241	89	152
336 073	Rümmingen	18	12	6	—	—	—	9	7	2	3	1	2	6	4	2
336 074	Sallneck	1	—	1	—	—	—	—	—	—	1	—	—	—	—	—
336 075	Schallbach	4	3	1	—	—	—	2	—	—	—	—	—	2	—	—
336 078	Schliengen	90	53	37	2	2	—	43	34	9	9	2	7	36	15	21
336 079	Schönau i. Schwarzw., St.	78	48	30	—	—	—	68	47	21	1	—	1	9	1	8
336 080	Schönenberg	7	4	3	—	—	—	4	—	—	—	—	—	3	—	—
336 081	Schopfheim, Stadt	550	367	183	14	14	—	422	303	119	25	12	13	89	38	51
336 082	Schwörstadt	116	84	32	—	—	—	102	78	24	6	3	3	8	3	5
336 084	Steinen	278	195	83	5	5	—	229	169	60	17	8	9	27	13	14
336 086	Tegernau	—	—	—	—	—	—	—	—	—	—	—	—	—	—	—
336 087	Todtnau, Stadt	174	106	68	1	1	—	135	86	49	4	2	2	34	17	17
336 089	Tunau	—	—	—	—	—	—	—	—	—	—	—	—	—	—	—
336 090	Utzenfeld	5	4	1	—	—	—	5	—	—	—	—	—	—	—	—
336 091	Weil am Rhein, Stadt	1 213	865	348	21	19	2	617	493	124	294	237	57	281	116	165
336 094	Wembach	1	1	—	—	—	—	—	—	—	1	—	—	—	—	—
336 096	Wieden	2	1	1	—	—	—	2	—	—	—	—	—	—	—	—
336 097	Wies	4	2	2	—	—	—	2	—	—	1	—	—	1	—	—
336 098	Wieslet	8	4	4	—	—	—	4	—	—	—	—	—	4	—	—
336 100	Wittlingen	12	10	2	—	—	—	10	9	1	—	—	—	2	1	1
336 103	Zell im Wiesental, St.	489	344	145	2	2	—	445	324	121	9	5	4	33	13	20
	Zusammen	7 810	5 382	2 428	85	70	15	5 374	4 168	1 206	808	534	274	1 543	610	933
337	Waldshut															
337 002	Albbruck	160	120	40	2	1	1	121	106	15	9	5	4	28	8	20
337 096	Bad Säckingen, Stadt	798	508	290	7	6	1	567	415	152	45	24	21	179	63	116
337 013	Bernau	75	48	27	2	2	—	53	35	18	2	1	1	18	10	8
337 022	Bonnndorf i. Schwarzw., St.	151	93	58	—	—	—	117	78	39	8	4	4	26	11	15
337 027	Dachsberg (Südschw.)	17	9	8	1	1	—	4	4	—	1	—	1	11	4	7
337 030	Dettighofen	30	24	6	—	—	—	21	18	3	—	—	—	9	6	3
337 032	Dogern	65	46	19	1	1	—	42	35	7	6	2	4	16	8	8
337 124	Eggingen	50	36	14	—	—	—	48	36	12	1	—	1	1	—	1

Noch: 5. Ausländische Erwerbstätige am Ort der Hauptwohnung in den Gemeinden Baden-Württembergs am 25. Mai 1987
nach Wirtschaftsbereichen und Geschlecht

Schl.-Nr.	Gemeinde	Ausländische Erwerbstätige			Davon im Wirtschaftsbereich											
					Land- und Forstwirtschaft			Produzierendes Gewerbe			Handel, Verkehr und Nachrichtenübermittlung			Übrige Wirtschaftsbereiche		
		ins-gesamt	männ-lich	weib-lich	zu-sammen	männ-lich	weib-lich	zu-sammen	männ-lich	weib-lich	zu-sammen	männ-lich	weib-lich	zu-sammen	männ-lich	weib-lich
		1	2	3	4	5	6	7	8	9	10	11	12	13	14	15
337 038	Görwihl	113	84	29	1	1	—	85	68	17	9	6	3	18	9	9
337 039	Grafenhausen	41	28	13	3	2	1	17	14	3	12	7	5	9	5	4
337 045	Häusern	15	5	10	—	—	—	1	—	1	1	—	1	13	5	8
337 049	Herrischried	41	30	11	1	1	—	16	13	3	6	6	—	18	10	8
337 051	Höschenschwand	85	46	39	3	2	1	9	9	—	7	5	2	66	30	36
337 053	Hohentengen a.Hochrh.	67	52	15	—	—	—	54	44	10	1	1	—	12	7	5
337 059	Ibach	11	4	7	—	—	—	5	—	—	—	—	—	6	—	—
337 060	Jestetten	339	200	139	—	—	—	262	168	94	31	15	16	46	17	29
337 062	Klettgau	279	200	79	2	1	1	237	179	58	15	8	7	25	12	13
337 125	Küssaberg	87	69	18	—	—	—	67	58	9	2	2	—	18	9	9
337 065	Lauchringen	398	291	107	—	—	—	364	271	93	17	12	5	17	8	9
337 066	Laufenburg (Baden), St.	361	271	90	3	2	1	311	250	61	12	10	2	35	9	26
337 070	Lottstetten	107	67	40	—	—	—	80	54	26	10	6	4	17	7	10
337 076	Murg	363	251	112	1	1	—	310	223	87	15	11	4	37	16	21
337 090	Rickenbach	81	65	16	1	1	—	59	50	9	6	4	2	15	10	5
337 097	St. Blasien, Stadt	133	76	57	4	4	—	41	38	3	7	2	5	81	32	49
337 106	Stühlingen, Stadt	81	61	20	2	2	—	61	50	11	6	4	2	12	5	7
337 108	Todtmoos	56	29	27	—	—	—	10	10	—	5	2	3	41	17	24
337 128	Ühlingen-Birkendorf	48	36	12	3	2	1	28	25	3	7	4	3	10	5	5
337 126	Waldshut-Tiengen, Stadt	707	505	202	1	—	1	505	409	96	49	27	22	152	69	83
337 116	Wehr, Stadt	749	499	250	4	2	2	662	461	201	16	12	4	67	24	43
337 118	Weilheim	19	12	7	—	—	—	11	8	3	3	1	2	5	3	2
337 127	Wutach	7	6	1	—	—	—	7	—	—	—	—	—	—	—	—
337 123	Wutöschingen	215	149	66	—	—	—	186	139	47	7	4	3	22	6	16
	Zusammen	5 749	3 920	1 829	42	32	10	4 361	3 276	1 085	316	185	131	1 030	427	603
	Region															
	Hochrhein-Bodensee	23 633	15 956	7 677	286	242	44	16 211	12 277	3 934	2 100	1 307	793	5 036	2 130	2 906
	Regierungsbezirk															
	Freiburg	63 073	41 311	21 762	571	444	127	42 429	30 739	11 690	5 188	3 375	1 813	14 885	6 753	8 132

Noch: 5. Ausländische Erwerbstätige am Ort der Hauptwohnung in den Gemeinden Baden-Württembergs am 25. Mai 1987
nach Wirtschaftsbereichen und Geschlecht

Schl.-Nr.	Gemeinde	Ausländische Erwerbstätige			Davon im Wirtschaftsbereich											
					Land- und Forstwirtschaft			Produzierendes Gewerbe			Handel, Verkehr und Nachrichtenübermittlung			Übrige Wirtschaftsbereiche		
		insgesamt	männlich	weiblich	zusammen	männlich	weiblich	zusammen	männlich	weiblich	zusammen	männlich	weiblich	zusammen	männlich	weiblich
		1	2	3	4	5	6	7	8	9	10	11	12	13	14	15

Regierungsbezirk Tübingen

Region Neckar-Alb

Landkreise

415 Reutlingen

415 078	Bad Urach, Stadt	764	478	286	—	—	—	638	437	201	25	18	7	101	23	78
415 014	Dettingen an der Erms	501	338	163	—	—	—	435	316	119	28	7	21	38	15	23
415 089	Engstingen	38	25	13	—	—	—	29	21	8	1	—	1	8	4	4
415 019	Eningen unter Achalm	498	326	172	14	12	2	411	275	136	24	18	6	49	21	28
415 027	Gomadingen	8	6	2	—	—	—	4	—	—	3	—	—	1	—	—
415 028	Grabenstetten	23	14	9	—	—	—	20	12	8	2	2	—	1	—	1
415 029	Grafenberg	55	39	16	—	—	—	47	33	14	—	—	—	8	6	2
415 034	Hayingen, Stadt	16	13	3	—	—	—	15	12	3	—	—	—	1	1	—
415 090	Hohenstein	40	28	12	—	—	—	35	26	9	1	—	1	4	2	2
415 039	Hülben	53	39	14	—	—	—	46	34	12	3	3	—	4	2	2
415 092	Lichtenstein	512	316	196	2	2	—	463	287	176	9	6	3	38	21	17
415 048	Mehrstetten	10	9	1	—	—	—	7	—	—	—	—	—	3	—	—
415 050	Metzingen, Stadt	1 364	891	473	2	2	—	1 171	778	393	58	40	18	133	71	62
415 053	Münsingen, Stadt	203	151	52	6	6	—	133	107	26	20	13	7	44	25	19
415 058	Pfronstetten	1	1	—	—	—	—	1	—	—	—	—	—	—	—	—
415 059	Pfullingen, Stadt	860	541	319	10	10	—	691	442	249	56	44	12	103	45	58
415 060	Pliezhausen	249	165	84	—	—	—	210	142	68	11	6	5	28	17	11
415 061	Reutlingen, Stadt	6 019	3 617	2 402	35	32	3	4 536	2 820	1 716	482	311	171	966	454	512
415 062	Riederich	245	179	66	2	—	2	205	155	50	15	11	4	23	13	10
415 088	Römerstein	22	15	7	—	—	—	15	11	4	2	1	1	5	3	2
415 091	Sonnenbühl	109	61	48	—	—	—	92	52	40	7	6	1	10	3	7
415 093	St. Johann	60	37	23	—	—	—	50	31	19	1	1	—	9	5	4
415 073	Trochtelfingen, Stadt	126	74	52	3	—	3	107	68	39	3	2	1	13	4	9
415 087	Walddorfhäslach	186	132	54	—	—	—	167	120	47	4	3	1	15	9	6
415 080	Wannweil	218	139	79	3	2	1	178	120	58	10	7	3	27	10	17
415 085	Zwiefalten	24	13	11	1	—	1	10	10	—	2	2	—	11	1	10
415 086	Gutsbezirk Münsingen	15	11	4	—	—	—	1	—	1	—	—	—	14	11	3
Zusammen		12 219	7 658	4 561	78	66	12	9 717	6 321	3 396	767	503	264	1 657	768	889

416 Tübingen

416 048	Ammerbuch	363	261	102	2	—	2	271	214	57	30	19	11	60	28	32
416 006	Bodelshausen	275	158	117	1	1	—	246	144	102	10	8	2	18	5	13
416 009	Dettenhausen	251	168	83	—	—	—	221	157	64	8	3	5	22	8	14
416 011	Dußlingen	175	116	59	—	—	—	135	100	35	8	5	3	32	11	21
416 015	Gomaringen	216	143	73	1	1	—	165	112	53	17	13	4	33	17	16
416 018	Hirrlingen	59	41	18	—	—	—	49	35	14	3	2	1	7	4	3
416 022	Kirchentellinsfurt	234	153	81	2	1	1	185	127	58	16	13	3	31	12	19
416 023	Kusterdingen	157	117	40	—	—	—	116	90	26	8	8	—	33	19	14
416 025	Mössingen, Stadt	605	392	213	2	2	—	468	324	144	44	35	9	91	31	60
416 026	Nehren	95	65	30	1	1	—	80	54	26	2	2	—	12	8	4
416 049	Neustetten	45	36	9	—	—	—	35	29	6	3	2	1	7	5	2
416 031	Ofterdingen	142	100	42	2	2	—	115	83	32	10	8	2	15	7	8
416 036	Rottenburg am Neckar, St.	1 283	949	334	19	14	5	924	774	150	86	59	27	254	102	152
416 050	Starzach	64	49	15	2	2	—	36	30	6	5	1	4	21	16	5
416 041	Tübingen, Univ.-Stadt	3 531	2 219	1 312	28	20	8	1 556	1 266	290	254	156	98	1 693	777	916
Zusammen		7 495	4 967	2 528	60	44	16	4 602	3 539	1 063	504	334	170	2 329	1 050	1 279

417 Zollernalbkreis

417 079	Albstadt, Stadt	2 668	1 573	1 095	59	54	5	2 257	1 348	909	92	50	42	260	121	139
417 002	Balingen, Stadt	1 052	641	411	6	6	—	842	521	321	67	50	17	137	64	73
417 008	Bisingen	263	149	114	1	1	—	217	122	95	13	7	6	32	19	13
417 010	Bitz	103	68	35	1	1	—	81	55	26	2	2	—	19	10	9
417 013	Burladingen, Stadt	668	368	300	7	3	4	589	310	279	36	32	4	36	23	13
417 014	Dautmergen	9	5	4	—	—	—	9	—	—	—	—	—	—	—	—
417 015	Dornettingen	24	17	7	1	1	—	21	14	7	2	2	—	—	—	—
417 016	Dotternhausen	40	24	16	—	—	—	32	21	11	1	—	1	7	3	4
417 022	Geislingen, Stadt	74	43	31	—	—	—	46	25	21	6	4	2	22	14	8
417 023	Grosselfingen	42	31	11	—	—	—	35	25	10	1	1	—	6	5	1

Noch: 5. Ausländische Erwerbstätige am Ort der Hauptwohnung in den Gemeinden Baden-Württembergs am 25. Mai 1987
nach Wirtschaftsbereichen und Geschlecht

Schl.-Nr.	Gemeinde	Ausländische Erwerbstätige			Davon im Wirtschaftsbereich											
					Land- und Forstwirtschaft			Produzierendes Gewerbe			Handel, Verkehr und Nachrichtenübermittlung			Übrige Wirtschaftsbereiche		
		insgesamt	männlich	weiblich	zusammen	männlich	weiblich	zusammen	männlich	weiblich	zusammen	männlich	weiblich	zusammen	männlich	weiblich
		1	2	3	4	5	6	7	8	9	10	11	12	13	14	15
417 025	Haigerloch, Stadt	303	195	108	23	16	7	230	152	78	20	16	4	30	11	19
417 029	Hausen am Tann	12	9	3	—	—	—	12	9	3	—	—	—	—	—	—
417 031	Hechingen, Stadt	698	399	299	14	13	1	573	330	243	29	22	7	82	34	48
417 036	Jungingen	31	23	8	—	—	—	25	20	5	1	1	—	5	2	3
417 044	Meßstetten, Stadt	276	163	113	3	3	—	257	151	106	7	3	4	9	6	3
417 045	Nusplingen	30	22	8	—	—	—	28	21	7	—	—	—	2	1	1
417 047	Obernheim	49	30	19	—	—	—	41	27	14	2	2	—	6	1	5
417 051	Rangendingen	120	82	38	—	—	—	114	78	36	1	1	—	5	3	2
417 052	Ratshausen	20	15	5	—	—	—	18	14	4	—	—	—	2	1	1
417 054	Rosenfeld, Stadt	81	58	23	2	2	—	61	47	14	7	5	2	11	4	7
417 057	Schömburg, Stadt	151	113	38	—	—	—	140	105	35	4	4	—	7	4	3
417 063	Straßberg	60	44	16	—	—	—	47	35	12	2	2	—	11	7	4
417 071	Weilen unter d. Rinnen	6	5	1	—	—	—	5	—	—	1	—	—	—	—	—
417 075	Winterlingen	281	173	108	6	6	—	258	156	102	5	2	3	12	9	3
417 078	Zimmern unter der Burg	7	3	4	—	—	—	7	—	—	—	—	—	—	—	—
	Zusammen	7 068	4 253	2 815	123	106	17	5 945	3 598	2 347	299	207	92	701	342	359
	Region Neckar-Alb	26 782	16 878	9 904	261	216	45	20 264	13 458	6 806	1 570	1 044	526	4 687	2 160	2 527

Region Donau-Iller¹⁾

Stadtkreis																
421 000	Ulm, Univ.-Stadt	5 964	4 139	1 825	49	43	6	3 741	2 913	828	779	580	199	1 395	603	792
Landkreise																
425	Alb-Donau-Kreis															
425 002	Allmendingen	115	78	37	2	2	—	103	71	32	4	2	2	6	3	3
425 004	Altheim	13	8	5	—	—	—	10	6	4	3	2	1	—	—	—
425 005	Altheim (Alb)	12	6	6	—	—	—	5	5	—	2	—	2	5	1	4
425 008	Amstetten	126	85	41	3	2	1	111	75	36	4	3	1	8	5	3
425 011	Asselfingen	5	5	—	—	—	—	3	—	—	—	—	—	2	—	—
425 013	Ballendorf	5	2	3	—	—	—	5	—	—	—	—	—	—	—	—
425 140	Balzheim	44	26	18	—	—	—	44	26	18	—	—	—	—	—	—
425 014	Beimerstetten	40	24	16	1	1	—	30	19	11	5	4	1	4	—	4
425 017	Berghülen	33	27	6	—	—	—	29	27	2	—	—	—	4	—	4
425 019	Bernstadt	8	7	1	—	—	—	5	—	—	2	—	—	1	—	—
425 020	Blaubeuren, Stadt	344	257	87	6	4	2	264	224	40	16	9	7	58	20	38
425 141	Blaustein	416	296	120	4	2	2	324	245	79	25	17	8	63	32	31
425 022	Börslingen	—	—	—	—	—	—	—	—	—	—	—	—	—	—	—
425 024	Breitingen	1	—	1	—	—	—	—	—	—	—	—	—	1	—	—
425 028	Dietenheim, Stadt	309	213	96	—	—	—	274	192	82	11	8	3	24	13	11
425 031	Dornstadt	151	86	65	1	—	1	73	60	13	15	11	4	62	15	47
425 033	Ehingen (Donau), Stadt	1 210	782	428	4	2	2	1 019	703	316	73	37	36	114	40	74
425 035	Emeringen	—	—	—	—	—	—	—	—	—	—	—	—	—	—	—
425 036	Emerkingen	2	1	1	1	—	—	1	—	—	—	—	—	—	—	—
425 039	Erbach	326	235	91	3	3	—	246	198	48	32	15	17	45	19	26
425 050	Griesingen	—	—	—	—	—	—	—	—	—	—	—	—	—	—	—
425 052	Grundstheim	—	—	—	—	—	—	—	—	—	—	—	—	—	—	—
425 055	Hausen am Bussen	—	—	—	—	—	—	—	—	—	—	—	—	—	—	—
425 139	Heroldstatt	28	24	4	—	—	—	17	15	2	2	2	—	9	7	2
425 062	Holz Kirch	1	1	—	—	—	—	1	—	—	—	—	—	—	—	—
425 064	Hüttisheim	30	26	4	—	—	—	24	22	2	6	4	2	—	—	—
425 137	Illerkirchberg	80	59	21	1	1	—	63	51	12	8	4	4	8	3	5
425 066	Illerrieden	23	17	6	—	—	—	17	14	3	1	1	—	5	2	3
425 071	Laichingen, Stadt	319	212	107	2	2	—	270	187	83	14	8	6	33	15	18
425 072	Langenau, Stadt	347	251	96	3	3	—	269	206	63	38	25	13	37	17	20
425 073	Lauterach	3	2	1	—	—	—	3	—	—	—	—	—	—	—	—
425 075	Lonsee	104	75	29	1	1	—	86	69	17	—	—	—	17	5	12
425 079	Merklingen	31	23	8	2	1	1	26	20	6	2	1	1	1	1	—
425 081	Munderkingen, Stadt	272	188	84	—	—	—	248	175	73	15	6	9	9	7	2
425 083	Neenstetten	8	7	1	—	—	—	7	—	—	—	—	—	1	—	—
425 084	Nellingen	21	17	4	—	—	—	10	9	1	3	3	—	8	5	3
425 085	Nerenstetten	4	3	1	1	—	—	3	—	—	—	—	—	—	—	—
425 088	Oberdischingen	23	15	8	—	—	—	18	15	3	1	—	1	4	—	4
425 090	Obermarchtal	23	14	9	—	—	—	16	9	7	1	1	—	6	4	2

1) Soweit Land Baden-Württemberg.

Noch: 5. Ausländische Erwerbstätige am Ort der Hauptwohnung in den Gemeinden Baden-Württembergs am 25. Mai 1987
nach Wirtschaftsbereichen und Geschlecht

Schl.-Nr.	Gemeinde	Ausländische Erwerbstätige			Davon im Wirtschaftsbereich											
					Land- und Forstwirtschaft			Produzierendes Gewerbe			Handel, Verkehr und Nachrichtenübermittlung			Übrige Wirtschaftsbereiche		
		insgesamt	männlich	weiblich	zusammen	männlich	weiblich	zusammen	männlich	weiblich	zusammen	männlich	weiblich	zusammen	männlich	weiblich
		1	2	3	4	5	6	7	8	9	10	11	12	13	14	15
425 091	Oberstadion	7	5	2	2	-	-	3	-	-	1	-	-	1	-	-
425 092	Öllingen	3	3	-	-	-	-	3	-	-	-	-	-	-	-	-
425 093	Öpfingen	29	21	8	-	-	-	24	18	6	3	2	1	2	1	1
425 097	Rammingen	11	9	2	1	-	-	7	-	-	2	-	-	1	-	-
425 098	Rechtenstein	-	-	-	-	-	-	-	-	-	-	-	-	-	-	-
425 104	Rottenacker	46	32	14	1	1	-	44	31	13	1	-	1	-	-	-
425 108	Schelklingen, Stadt	186	139	47	1	1	-	134	92	42	5	4	1	46	42	4
425 110	Schnürpflingen	14	13	1	-	-	-	12	12	-	-	-	-	2	1	1
425 112	Setzingen	3	3	-	-	-	-	3	-	-	-	-	-	-	-	-
425 138	Staig	41	33	8	-	-	-	26	23	3	11	9	2	4	1	3
425 123	Untermarchtal	1	1	-	-	-	-	1	-	-	-	-	-	-	-	-
425 124	Unterstadion	9	5	4	-	-	-	8	-	-	1	-	-	-	-	-
425 125	Unterwachingen	1	1	-	-	-	-	1	-	-	-	-	-	-	-	-
425 130	Weidenstetten	15	14	1	1	1	-	11	11	-	-	-	-	3	2	1
425 134	Westerheim	40	30	10	-	-	-	33	26	7	2	2	-	5	2	3
425 135	Westerstetten	35	23	12	1	1	-	21	16	5	2	2	-	11	4	7
	Zusammen	4 918	3 404	1 514	42	31	11	3 955	2 917	1 038	311	185	126	610	271	339
426	Biberach															
426 001	Achstetten	59	46	13	9	6	3	40	37	3	4	2	2	6	1	5
426 005	Alleshausen	1	1	-	-	-	-	1	-	-	-	-	-	-	-	-
426 006	Allmannsweiler	-	-	-	-	-	-	-	-	-	-	-	-	-	-	-
426 008	Altheim	11	6	5	-	-	-	5	-	-	-	-	-	6	-	-
426 011	Attenweiler	8	5	3	-	-	-	5	-	-	-	-	-	3	-	-
426 013	Bad Buchau, Stadt	67	45	22	-	-	-	43	33	10	3	3	-	21	9	12
426 014	Bad Schussenried, St.	140	99	41	2	2	-	88	77	11	6	6	-	44	14	30
426 019	Berkheim	17	14	3	-	-	-	14	11	3	1	1	-	2	2	-
426 020	Betzenweiler	1	-	1	-	-	-	-	-	-	-	-	-	1	-	-
426 021	Biberach a.d.Riß, St.	821	585	236	3	2	1	602	470	132	43	25	18	173	88	85
426 028	Burgrieden	9	8	1	-	-	-	9	-	-	-	-	-	-	-	-
426 031	Dettingen an der Iller	20	16	4	1	1	-	14	12	2	2	2	-	3	1	2
426 035	Dürmentingen	16	11	5	-	-	-	11	8	3	-	-	-	5	3	2
426 036	Dürnbach	3	2	1	-	-	-	3	-	-	-	-	-	-	-	-
426 038	Eberhardzell	8	8	-	-	-	-	6	-	-	-	-	-	2	-	-
426 043	Erlenmoos	17	13	4	2	2	-	15	11	4	-	-	-	-	-	-
426 044	Erolzheim	27	21	6	-	-	-	25	19	6	2	2	-	-	-	-
426 045	Ertingen	61	43	18	-	-	-	46	32	14	8	7	1	7	4	3
426 135	Gutenzell-Hürbel	12	8	4	1	-	1	10	8	2	-	-	-	1	-	1
426 058	Hochdorf	7	5	2	-	-	-	5	-	-	-	-	-	2	-	-
426 062	Ingoldingen	7	6	1	-	-	-	5	-	-	1	-	-	1	-	-
426 064	Kanzach	1	-	1	1	-	-	-	-	-	-	-	-	-	-	-
426 065	Kirchberg an der Iller	17	13	4	-	-	-	16	12	4	1	1	-	-	-	-
426 066	Kirchdorf an der Iller	66	57	9	-	-	-	60	54	6	1	-	1	5	3	2
426 067	Langenenslingen	29	18	11	-	-	-	20	15	5	1	1	-	8	2	6
426 070	Laupheim, Stadt	492	334	158	4	3	1	386	279	107	25	15	10	77	37	40
426 071	Maselheim	29	19	10	-	-	-	18	16	2	-	-	-	11	3	8
426 073	Mietingen	18	14	4	-	-	-	11	10	1	-	-	-	7	4	3
426 074	Mittelbiberach	20	16	4	-	-	-	10	10	-	4	3	1	6	3	3
426 078	Moosburg	1	1	-	-	-	-	1	-	-	-	-	-	-	-	-
426 087	Ochsenhausen, Stadt	129	104	25	-	-	-	109	91	18	4	2	2	16	11	5
426 090	Oggelshausen	2	2	-	-	-	-	2	-	-	-	-	-	-	-	-
426 097	Riedlingen, Stadt	264	150	114	4	2	2	205	126	79	9	5	4	46	17	29
426 100	Rot an der Rot	47	41	6	2	1	1	39	38	1	1	1	-	5	1	4
426 134	Schemmerhofen	35	33	2	1	1	-	25	23	2	2	2	-	7	7	-
426 108	Schwendi	84	55	29	-	-	-	65	44	21	2	2	-	17	9	8
426 109	Seekirch	-	-	-	-	-	-	-	-	-	-	-	-	-	-	-
426 113	Steinhausen a.d.Rottum	8	8	-	1	-	-	7	-	-	-	-	-	-	-	-
426 117	Tannheim	15	13	2	-	-	-	12	11	1	-	-	-	3	2	1
426 118	Tiefenbach	1	1	-	-	-	-	-	-	-	1	-	-	-	-	-
426 120	Ummendorf	21	12	9	-	-	-	14	7	7	3	2	1	4	3	1
426 121	Unlingen	23	15	8	5	5	-	12	7	5	2	1	1	4	2	2
426 124	Uttenweiler	10	5	5	1	-	-	7	-	-	1	-	-	1	-	-
426 125	Wain	41	27	14	5	5	-	31	20	11	3	1	2	2	1	1
426 128	Warthausen	48	37	11	2	2	-	35	27	8	4	3	1	7	5	2
	Zusammen	2 713	1 917	796	44	33	11	2 032	1 555	477	134	88	46	503	241	262

Noch: 5. **Ausländische Erwerbstätige am Ort der Hauptwohnung in den Gemeinden Baden-Württembergs am 25. Mai 1987**
nach Wirtschaftsbereichen und Geschlecht

Schl.-Nr.	Gemeinde	Ausländische Erwerbstätige			Davon im Wirtschaftsbereich											
					Land- und Forstwirtschaft			Produzierendes Gewerbe			Handel, Verkehr und Nachrichtenübermittlung			Übrige Wirtschaftsbereiche		
		insgesamt	männlich	weiblich	zusammen	männlich	weiblich	zusammen	männlich	weiblich	zusammen	männlich	weiblich	zusammen	männlich	weiblich
		1	2	3	4	5	6	7	8	9	10	11	12	13	14	15
Region Donau-Iller¹⁾		13 595	9 460	4 135	135	107	28	9 728	7 385	2 343	1 224	853	371	2 508	1 115	1 393
Region Bodensee-Oberschwaben																
Landkreise																
435	Bodenseekreis															
435 005	Bermatingen	82	53	29	1	1	—	66	47	19	3	3	—	12	2	10
435 010	Daisendorf	27	21	6	—	—	—	19	17	2	1	1	—	7	3	4
435 067	Deggenhausertal	31	24	7	—	—	—	21	16	5	4	3	1	6	5	1
435 013	Eriskirch	114	80	34	—	—	—	76	70	6	13	5	8	25	5	20
435 015	Frickingen	20	13	7	—	—	—	17	12	5	—	—	—	3	1	2
435 016	Friedrichshafen, Stadt	2 906	2 212	694	12	11	1	2 257	1 936	321	180	99	81	457	166	291
435 018	Hagnau am Bodensee	18	11	7	—	—	—	12	9	3	—	—	—	6	2	4
435 020	Heiligenberg	32	20	12	—	—	—	5	5	—	1	1	—	26	14	12
435 024	Immenstaad a. Bodensee	164	116	48	—	—	—	117	98	19	11	2	9	36	16	20
435 029	Kressbronn am Bodensee	192	135	57	1	1	—	118	108	10	18	11	7	55	15	40
435 030	Langenargen	171	116	55	—	—	—	112	92	20	12	5	7	47	19	28
435 034	Markdorf, Stadt	469	293	176	2	1	1	387	255	132	25	12	13	55	25	30
435 035	Meckenbeuren	272	195	77	5	1	4	208	171	37	16	6	10	43	17	26
435 036	Meersburg, Stadt	181	98	83	1	1	—	83	59	24	12	3	9	85	35	50
435 042	Neukirch	67	39	28	—	—	—	61	35	26	3	1	2	3	3	—
435 045	Oberteuringen	71	56	15	2	1	1	46	41	5	8	6	2	15	8	7
435 047	Owingen	45	32	13	—	—	—	21	19	2	8	6	2	16	7	9
435 052	Salem	234	149	85	9	6	3	179	126	53	9	5	4	37	12	25
435 053	Sipplingen	41	27	14	3	3	—	18	14	4	7	5	2	13	5	8
435 054	Stetten	18	11	7	—	—	—	16	10	6	—	—	—	2	1	1
435 057	Tettngang, Stadt	472	333	139	18	14	4	345	272	73	21	13	8	88	34	54
435 059	Überlingen, Stadt	576	354	222	10	9	1	260	207	53	50	27	23	256	111	145
435 066	Uhdlingen-Mühlhofen	201	122	79	3	3	—	122	87	35	15	11	4	61	21	40
Zusammen		6 404	4 510	1 894	67	52	15	4 566	3 706	860	417	225	192	1 354	527	827
436	Ravensburg															
436 001	Achberg	13	8	5	3	1	2	6	4	2	2	2	—	2	1	1
436 003	Aichstetten	29	22	7	—	—	—	27	20	7	2	2	—	—	—	—
436 004	Aitrach	47	33	14	—	—	—	38	32	6	4	1	3	5	—	5
436 005	Altshausen	106	54	52	—	—	—	88	44	44	3	2	1	15	8	7
436 006	Amtzell	29	24	5	—	—	—	20	18	2	5	4	1	4	2	2
436 094	Argenbühl	43	29	14	5	2	3	26	22	4	2	2	—	10	3	7
436 008	Aulendorf, Stadt	91	63	28	2	2	—	41	39	2	13	9	4	35	13	22
436 009	Bad Waldsee, Stadt	362	239	123	9	7	2	242	173	69	18	12	6	93	47	46
436 010	Bad Wurzach, Stadt	399	345	54	11	8	3	342	320	22	12	6	6	34	11	23
436 011	Baienfurt	255	184	71	1	—	1	194	160	34	14	8	6	46	16	30
436 012	Baindt	110	82	28	—	—	—	83	72	11	6	5	1	21	5	16
436 013	Berg	49	35	14	—	—	—	41	30	11	2	2	—	6	3	3
436 014	Bergatreute	18	14	4	—	—	—	15	11	4	2	2	—	1	1	—
436 018	Bodnegg	23	16	7	—	—	—	17	14	3	1	—	1	5	2	3
436 019	Boms	3	2	1	—	—	—	3	—	—	—	—	—	—	—	—
436 024	Ebenweiler	8	6	2	—	—	—	6	—	—	—	—	—	2	—	—
436 093	Ebersbach-Musbach	4	3	1	—	—	—	2	—	—	1	—	—	1	—	—
436 027	Eichstegen	1	1	—	—	—	—	—	—	—	1	—	—	—	—	—
436 032	Fleischwangen	4	3	1	—	—	—	2	—	—	—	—	—	2	—	—
436 096	Fronreute	21	15	6	2	2	—	13	11	2	2	1	1	4	1	3
436 039	Grünkraut	46	38	8	2	—	2	33	33	—	4	1	3	7	4	3
436 040	Guggenhausen	1	—	—	—	—	—	—	—	—	—	—	—	1	—	—
436 095	Horgenzell	29	16	13	1	—	1	17	13	4	1	—	1	10	3	7
436 047	Hoßkirch	4	4	—	2	—	—	2	—	—	—	—	—	—	—	—
436 049	Isny im Allgäu, Stadt	423	249	174	3	2	1	280	193	87	16	8	8	124	46	78
436 052	Kißlegg	94	71	23	4	2	2	58	54	4	5	3	2	27	12	15
436 053	Königseggwald	3	2	1	—	—	—	2	—	—	—	—	—	1	—	—
436 055	Leutkirch im Allgäu, St.	518	368	150	11	8	3	412	313	99	18	14	4	77	33	44
436 064	Ravensburg, Stadt	1 903	1 311	592	21	18	3	1 308	1 018	290	141	88	53	433	187	246
436 067	Riedhausen	—	—	—	—	—	—	—	—	—	—	—	—	—	—	—
436 069	Schlier	25	18	7	1	1	—	15	13	2	1	—	1	8	4	4
436 077	Unterswaldhausen	1	1	—	—	—	—	1	—	—	—	—	—	—	—	—

1) Soweit Land Baden-Württemberg.

Noch: 5. Ausländische Erwerbstätige am Ort der Hauptwohnung in den Gemeinden Baden-Württembergs am 25. Mai 1987
nach Wirtschaftsbereichen und Geschlecht

Schl.-Nr.	Gemeinde	Ausländische Erwerbstätige			Davon im Wirtschaftsbereich											
					Land- und Forstwirtschaft			Produzierendes Gewerbe			Handel, Verkehr und Nachrichtenübermittlung			Übrige Wirtschaftsbereiche		
		insgesamt	männlich	weiblich	zusammen	männlich	weiblich	zusammen	männlich	weiblich	zusammen	männlich	weiblich	zusammen	männlich	weiblich
		1	2	3	4	5	6	7	8	9	10	11	12	13	14	15
436 078	Vogt	132	99	33	—	—	—	109	89	20	5	3	2	18	7	11
436 079	Waldburg	13	9	4	—	—	—	8	7	1	3	2	1	2	—	2
436 081	Wangen im Allgäu, St.	930	625	305	13	10	3	751	527	224	52	39	13	114	49	65
436 082	Weingarten, Stadt	757	533	224	14	13	1	501	406	95	51	36	15	191	78	113
436 083	Wilhelmsdorf	70	41	29	1	—	1	42	32	10	8	4	4	19	5	14
436 085	Wolfegg	29	18	11	5	4	1	13	8	5	5	4	1	6	2	4
436 087	Wolpertswende	90	74	16	2	2	—	71	60	11	8	6	2	9	6	3
	Zusammen	6 683	4 656	2 027	113	84	29	4 829	3 752	1 077	408	268	140	1 333	552	781
437	Sigmaringen															
437 005	Beuron	15	11	4	1	1	—	8	5	3	—	—	—	6	5	1
437 008	Bingen	46	34	12	—	—	—	40	30	10	2	2	—	4	2	2
437 031	Gammertingen, Stadt	234	146	88	1	1	—	172	117	55	14	12	2	47	16	31
437 044	Herbertingen	81	52	29	3	2	1	67	43	24	6	5	1	5	2	3
437 124	Herdwangen-Schönach	13	10	3	—	—	—	3	2	1	1	—	1	9	8	1
437 047	Hettingen, Stadt	32	19	13	—	—	—	31	18	13	1	1	—	—	—	—
437 053	Hohentengen	22	14	8	—	—	—	19	13	6	—	—	—	3	1	2
437 056	Illmensee	16	7	9	—	—	—	7	3	4	—	—	—	9	4	5
437 059	Inzigkofen	28	22	6	1	1	—	22	20	2	—	—	—	5	1	4
437 065	Krauchenwies	104	72	32	2	2	—	88	62	26	4	3	1	10	5	5
437 072	Leibertingen	6	4	2	—	—	—	4	—	—	—	—	—	2	—	—
437 076	Mengen, Stadt	197	128	69	—	—	—	155	106	49	17	12	5	25	10	15
437 078	Meßkirch, Stadt	188	130	58	10	8	2	131	100	31	17	14	3	30	8	22
437 082	Neufra	50	29	21	—	—	—	43	23	20	3	3	—	4	3	1
437 086	Ostrach	72	54	18	1	1	—	52	38	14	11	9	2	8	6	2
437 088	Pfullendorf, Stadt	488	322	166	4	3	1	425	294	131	17	9	8	42	16	26
437 123	Sauldorf	10	6	4	—	—	—	4	—	—	—	—	—	6	—	—
437 100	Saulgau, Stadt	528	359	169	42	32	10	399	289	110	21	11	10	66	27	39
437 101	Scheer, Stadt	62	42	20	1	1	—	50	34	16	4	2	2	7	5	2
437 102	Schwenningen	36	24	12	—	—	—	33	23	10	—	—	—	3	1	2
437 104	Sigmaringen, Stadt	359	227	132	2	2	—	228	164	64	25	16	9	104	45	59
437 105	Sigmaringendorf	158	109	49	—	—	—	131	95	36	6	5	1	21	9	12
437 107	Stetten am kalten Markt	71	45	26	—	—	—	42	28	14	5	1	4	24	16	8
437 114	Veringenstadt, Stadt	63	45	18	—	—	—	51	39	12	3	1	2	9	5	4
437 118	Wald	18	15	3	7	7	—	6	5	1	—	—	—	5	3	2
	Zusammen	2 897	1 926	971	75	61	14	2 211	1 556	655	157	106	51	454	203	251
	Region															
	Bodensee-Oberschwaben	15 984	11 092	4 892	255	197	58	11 606	9 014	2 592	982	599	383	3 141	1 282	1 859
	Regierungsbezirk															
	Tübingen	56 361	37 430	18 931	651	520	131	41 598	29 857	11 741	3 776	2 496	1 280	10 336	4 557	5 779

Land Baden-Württemberg

Insgesamt | **422 486** **287 206** **135 280** **3 788** **2 947** **841** **294 125** **219 541** **74 584** **36 835** **24 726** **12 109** **87 738** **39 992** **47 746**

**6. Ausländische Erwerbstätige am Ort der Hauptwohnung in den Gemeinden Baden-Württembergs am 25. Mai 1987
nach Stellung im Beruf und Geschlecht**

Schl.-Nr.	Gemeinde	Ausländische Erwerbstätige			Darunter nach Stellung im Beruf								
					Selbständige			Angestellte			Arbeiter		
		ins-gesamt	männ-lich	weib-lich	zu-sammen	männ-lich	weib-lich	zu-sammen	männ-lich	weib-lich	zu-sammen	männ-lich	weib-lich
		1	2	3	4	5	6	7	8	9	10	11	12

Regierungsbezirk Stuttgart

Region Mittlerer Neckar

111 000	Stadtkreis Stuttgart, L.-Hauptstadt	53 385	36 059	17 326	2 082	1 528	554	9 829	4 959	4 870	39 105	28 201	10 904
	Landkreise												
115	Böblingen												
115 001	Aidlingen	361	271	90	11	8	3	65	42	23	267	209	58
115 002	Altdorf	142	103	39	7	4	3	38	27	11	92	68	24
115 003	Böblingen, Stadt	3 114	2 146	968	84	64	20	553	316	237	2 356	1 693	663
115 004	Bondorf	193	140	53	10	7	3	20	13	7	142	104	38
115 010	Deckenpfronn	88	64	24	4	3	1	4	3	1	76	56	20
115 013	Ehningen	442	326	116	17	9	8	65	43	22	347	267	80
115 015	Gärtringen	603	420	183	16	15	1	105	60	45	457	328	129
115 016	Gäufelden	218	167	51	2	—	2	23	17	6	184	145	39
115 054	Grafenau	229	173	56	10	7	3	40	26	14	169	133	36
115 021	Herrenberg, Stadt	1 442	1 018	424	36	28	8	194	119	75	1 147	831	316
115 022	Hildrizhausen	138	94	44	5	3	2	33	19	14	91	65	26
115 024	Holzgerlingen	479	333	146	21	14	7	73	51	22	361	256	105
115 053	Jettingen	230	160	70	8	7	1	22	17	5	193	133	60
115 028	Leonberg, Stadt	2 650	1 753	897	148	108	40	433	259	174	1 944	1 313	631
115 029	Magstadt	742	522	220	16	13	3	67	41	26	632	455	177
115 034	Mötzingen	142	105	37	3	2	1	8	6	2	125	92	33
115 037	Nufringen	134	102	32	3	1	2	19	13	6	106	85	21
115 041	Renningen, Stadt	831	574	257	26	19	7	80	52	28	694	491	203
115 042	Rutesheim	567	384	183	13	11	2	53	36	17	481	324	157
115 044	Schönaich	711	496	215	19	15	4	105	55	50	560	409	151
115 045	Sindelfingen, Stadt	5 584	4 114	1 470	129	104	25	724	385	339	4 540	3 507	1 033
115 046	Steinenbronn	297	206	91	9	5	4	43	28	15	234	167	67
115 048	Waldenbuch, Stadt	494	305	189	10	10	—	66	31	35	403	253	150
115 050	Weil der Stadt, Stadt	866	603	263	20	10	10	105	60	45	718	520	198
115 051	Weil im Schönbuch	549	389	160	9	7	2	71	42	29	444	326	118
115 052	Weissach	300	217	83	14	8	6	41	24	17	232	178	54
	Zusammen	21 546	15 185	6 361	650	482	168	3 050	1 785	1 265	16 995	12 408	4 587
116	Esslingen												
116 081	Aichtal, Stadt	245	166	79	15	13	2	58	36	22	161	112	49
116 076	Aichwald	264	180	84	6	3	3	42	21	21	204	151	53
116 004	Altbach	419	303	116	8	7	1	44	21	23	351	264	87
116 005	Altdorf	23	19	4	1	—	1	1	1	—	21	18	3
116 006	Altenriet	80	46	34	3	3	—	4	2	2	71	39	32
116 007	Baltmannsweiler	244	189	55	11	7	4	31	19	12	197	161	36
116 008	Bempflingen	170	99	71	4	3	1	15	8	7	143	83	60
116 011	Beuren	144	98	46	2	1	1	16	12	4	115	74	41
116 012	Bissingen an der Teck	147	96	51	3	2	1	6	4	2	129	86	43
116 014	Deizisau	453	304	149	10	9	1	40	23	17	393	264	129
116 015	Denkendorf	767	583	184	11	8	3	71	35	36	650	514	136
116 016	Dettingen unter Teck	251	170	81	8	4	4	23	17	6	209	141	68
116 018	Erkenbrechtsweiler	47	35	12	2	2	—	5	5	—	36	27	9
116 019	Esslingen am Neckar, St.	7 946	5 628	2 318	212	156	56	958	501	457	6 439	4 734	1 705
116 077	Filderstadt, Stadt	2 281	1 528	753	83	64	19	433	255	178	1 670	1 164	506
116 020	Frickenhausen	481	310	171	9	7	2	33	18	15	420	270	150
116 022	Großbettlingen	140	91	49	6	5	1	15	8	7	112	73	39
116 027	Hochdorf	157	107	50	6	5	1	20	10	10	125	90	35
116 029	Holzmaden	89	61	28	7	7	—	5	1	4	73	50	23
116 033	Kirchheim u. Teck, Stadt	2 302	1 560	742	72	59	13	219	113	106	1 933	1 328	605
116 035	Köngen	533	376	157	9	6	3	48	29	19	456	330	126
116 036	Kohlberg	54	38	16	5	5	—	2	—	2	45	32	13
116 078	Leinfeld.-Echterding., St.	2 045	1 346	699	95	76	19	374	206	168	1 508	1 024	484
116 079	Lenningen	486	364	122	9	7	2	24	17	7	446	337	109
116 037	Lichtenwald	73	52	21	4	3	1	14	10	4	53	38	15
116 041	Neckartailfingen	147	83	64	5	2	3	16	8	8	120	70	50
116 042	Neckartenzlingen	595	319	276	24	17	7	31	17	14	524	274	250
116 043	Neidlingen	54	31	23	—	—	—	—	—	—	52	30	22

Noch: 6. **Ausländische Erwerbstätige am Ort der Hauptwohnung in den Gemeinden Baden-Württembergs am 25. Mai 1987**
nach Stellung im Beruf und Geschlecht

Schl.-Nr.	Gemeinde	Ausländische Erwerbstätige			Darunter nach Stellung im Beruf								
					Selbständige			Angestellte			Arbeiter		
		ins-gesamt	männ-lich	weib-lich	zu-sammen	männ-lich	weib-lich	zu-sammen	männ-lich	weib-lich	zu-sammen	männ-lich	weib-lich
		1	2	3	4	5	6	7	8	9	10	11	12
116 046	Neuffen, Stadt	165	97	68	7	5	2	24	13	11	122	72	50
116 047	Neuhausen a.d.Fildern	452	313	139	19	14	5	85	55	30	323	232	91
116 048	Notzingen	76	59	17	3	3	—	11	8	3	54	43	11
116 049	Nürtingen, Stadt	2 322	1 496	826	61	43	18	212	118	94	1 953	1 284	669
116 050	Oberboihingen	192	144	48	6	4	2	24	15	9	155	118	37
116 053	Ohmden	51	32	19	2	1	1	3	1	2	40	27	13
116 080	Ostfildern, Stadt	1 448	991	457	46	32	14	284	164	120	1 038	740	298
116 054	Owen, Stadt	164	106	58	5	4	1	9	4	5	146	95	51
116 056	Plochingen, Stadt	1 188	869	319	35	28	7	97	54	43	998	754	244
116 058	Reichenbach a. d. Fils	579	385	194	15	11	4	42	28	14	503	336	167
116 063	Schlaitdorf	46	30	16	2	1	1	9	7	2	34	22	12
116 068	Untersingen	247	180	67	6	5	1	24	13	11	204	153	51
116 070	Weilheim a.d.Teck,St.	590	378	212	17	15	2	45	27	18	506	324	182
116 071	Wendlingen a.Neckar,St.	1 195	820	375	34	25	9	121	64	57	1 001	709	292
116 072	Wernau (Neckar), Stadt	829	549	280	28	23	5	56	27	29	714	482	232
116 073	Wolfschlügen	184	129	55	8	6	2	39	25	14	128	91	37
	Zusammen	30 365	20 760	9 605	924	701	223	3 633	2 020	1 613	24 575	17 260	7 315
117	Göppingen												
117 001	Adelberg	42	30	12	4	3	1	7	4	3	28	22	6
117 002	Aichelberg	8	8	—	1	—	—	1	—	—	6	—	—
117 003	Aibershausen	116	84	32	5	4	1	8	4	4	99	74	25
117 006	Bad Ditzgenbach	136	90	46	4	4	—	9	4	5	117	79	38
117 007	Bad Überkingen	55	43	12	6	6	—	14	7	7	30	25	5
117 009	Birenbach	42	25	17	3	—	3	5	1	4	31	22	9
117 010	Böhenkirch	126	82	44	2	2	—	12	10	2	106	68	38
117 011	Börtlingen	25	20	5	2	1	1	3	3	—	17	15	2
117 012	Boll	89	53	36	2	1	1	23	12	11	56	37	19
117 014	Deggingen	119	80	39	5	5	—	11	4	7	95	66	29
117 015	Donzdorf, Stadt	568	420	148	11	6	5	40	22	18	496	380	116
117 016	Drackenstein	5	4	1	—	—	—	—	—	—	5	—	—
117 017	Dürnau	58	34	24	3	1	2	5	3	2	43	28	15
117 018	Ebersbach a.d.Fils,St.	1 094	867	227	22	17	5	72	44	28	949	769	180
117 019	Eislingen/Fils, Stadt	1 319	910	409	24	18	6	96	52	44	1 137	803	334
117 020	Eschenbach	21	19	2	4	3	1	6	6	—	11	10	1
117 023	Gammelshausen	32	24	8	2	2	—	4	1	3	24	19	5
117 024	Geislingen a.d.St.,St.	1 838	1 278	560	45	36	9	109	55	54	1 617	1 146	471
117 025	Gingen an der Fils	169	115	54	3	2	1	7	4	3	156	107	49
117 026	Göppingen, Stadt	3 398	2 313	1 085	111	79	32	399	217	182	2 721	1 913	808
117 028	Gruibingen	107	90	17	3	2	1	8	5	3	94	82	12
117 029	Hattenhofen	69	56	13	2	2	—	12	6	6	53	47	6
117 030	Heiningen	196	129	67	8	7	1	29	15	14	151	102	49
117 031	Hohenstadt	2	2	—	—	—	—	—	—	—	2	—	—
117 033	Kuchen	208	144	64	1	1	—	17	13	4	180	126	54
117 061	Lauterstein, Stadt	97	72	25	—	—	—	7	5	2	83	62	21
117 035	Mühlhausen im Täle	17	10	7	—	—	—	1	1	—	15	9	6
117 037	Ottenbach	36	29	7	1	1	—	6	3	3	28	24	4
117 038	Rechberghausen	108	78	30	4	3	1	13	7	6	86	66	20
117 042	Salach	504	331	173	17	14	3	35	18	17	438	291	147
117 043	Schlat	29	22	7	3	3	—	4	3	1	21	16	5
117 044	Schlierbach	197	146	51	7	3	4	9	9	—	176	133	43
117 049	Süßen	653	458	195	7	6	1	40	25	15	589	416	173
117 051	Uhingen	739	592	147	23	18	5	68	42	26	628	518	110
117 053	Wäschenbeuren	59	42	17	5	4	1	7	2	5	43	33	10
117 055	Wangen	92	77	15	5	5	—	9	5	4	69	63	6
117 058	Wiesensteig, Stadt	176	117	59	4	4	—	8	2	6	141	94	47
117 060	Zell unter Aichelberg	61	46	15	7	6	1	10	4	6	43	35	8
	Zusammen	12 610	8 940	3 670	356	270	86	1 114	619	495	10 584	7 712	2 872
118	Ludwigsburg												
118 001	Affalterbach	121	87	34	8	6	2	13	7	6	91	70	21
118 003	Asperg, Stadt	768	552	216	27	20	7	120	70	50	582	436	146
118 006	Benningen am Neckar	246	181	65	9	7	2	28	18	10	194	146	48
118 007	Besigheim, Stadt	667	446	221	11	9	2	67	43	24	568	381	187
118 079	Bietighm.-Bissingen,St.	3 209	2 063	1 146	79	64	15	290	167	123	2 693	1 754	939
118 010	Bönnigheim, Stadt	446	314	132	14	8	6	29	18	11	390	280	110

Noch: 6. **Ausländische Erwerbstätige am Ort der Hauptwohnung in den Gemeinden Baden-Württembergs am 25. Mai 1987 nach Stellung im Beruf und Geschlecht**

Schl.-Nr.	Gemeinde	Ausländische Erwerbstätige			Darunter nach Stellung im Beruf								
		ins-gesamt	männ-lich	weib-lich	Selbständige			Angestellte			Arbeiter		
					zu-sammen	männ-lich	weib-lich	zu-sammen	männ-lich	weib-lich	zu-sammen	männ-lich	weib-lich
		1	2	3	4	5	6	7	8	9	10	11	12
118 011	Ditzingen, Stadt	1 531	1 047	484	58	45	13	251	147	104	1 149	808	341
118 012	Eberdingen	240	181	59	11	9	2	32	15	17	180	145	35
118 014	Erdmannhausen	214	151	63	4	4	—	22	9	13	177	131	46
118 015	Erligheim	106	73	33	2	1	1	14	8	6	86	61	25
118 078	Freiberg am Neckar, St.	650	466	184	29	25	4	104	58	46	483	363	120
118 016	Freudental	65	49	16	6	5	1	8	6	2	48	38	10
118 018	Gemrigheim	259	164	95	6	4	2	11	3	8	230	149	81
118 019	Gerlingen, Stadt	908	596	312	35	29	6	187	93	94	661	460	201
118 021	Großbottwar, Stadt	325	240	85	10	9	1	35	19	16	260	196	64
118 027	Hemmingen	377	259	118	19	16	3	76	50	26	262	181	81
118 028	Hessigheim	88	64	24	3	3	—	3	2	1	75	55	20
118 077	Ingersheim	304	199	105	6	3	3	34	22	12	250	166	84
118 040	Kirchheim am Neckar	394	254	140	4	4	—	21	9	12	351	228	123
118 080	Kornthal-Münchingen, St.	1 176	829	347	30	20	10	181	99	82	906	678	228
118 046	Kornwestheim, Stadt	2 561	1 807	754	98	79	19	339	190	149	1 967	1 456	511
118 047	Löchgau	247	154	93	5	2	3	19	10	9	217	138	79
118 048	Ludwigsburg, Stadt	6 349	4 461	1 888	195	151	44	900	464	436	4 959	3 677	1 282
118 049	Marbach am Neckar, St.	627	421	206	25	16	9	78	41	37	490	340	150
118 050	Markgröningen, Stadt	1 191	827	364	27	20	7	107	64	43	1 019	717	302
118 051	Möglingen	527	403	124	12	7	5	62	31	31	432	351	81
118 053	Mundelsheim	166	118	48	5	5	—	6	4	2	149	105	44
118 054	Murr	193	142	51	6	4	2	28	17	11	154	119	35
118 059	Oberriexingen, Stadt	83	65	18	4	3	1	10	7	3	64	52	12
118 060	Oberstenfeld	323	267	56	7	6	1	30	20	10	276	233	43
118 063	Pleidelsheim	362	244	118	12	7	5	32	23	9	303	209	94
118 081	Remseck am Neckar	1 044	745	299	39	31	8	190	98	92	771	588	183
118 076	Sachsenheim, Stadt	909	611	298	33	28	5	72	39	33	764	523	241
118 067	Schwieberdingen	541	377	164	25	20	5	120	75	45	379	272	107
118 068	Sersheim	215	155	60	2	1	1	12	11	1	197	141	56
118 070	Steinheim a.d. Murr, St.	380	271	109	14	12	2	50	31	19	299	215	84
118 071	Tamm	532	367	165	27	20	7	139	89	50	345	248	97
118 073	Vaihingen a.d. Enz, St.	1 517	1 089	428	52	36	16	127	72	55	1 286	950	336
118 074	Walheim	176	121	55	7	5	2	11	6	5	153	107	46
	Zusammen	30 037	20 860	9 177	966	744	222	3 858	2 155	1 703	23 860	17 167	6 693
119	Rems-Murr-Kreis												
119 001	Alfdorf	136	89	47	3	3	—	10	4	6	117	79	38
119 003	Allmersbach im Tal	67	49	18	6	4	2	17	11	6	38	29	9
119 004	Althütte	36	22	14	3	1	2	11	7	4	20	14	6
119 087	Aspach	166	118	48	9	7	2	30	13	17	116	90	26
119 006	Auenwald	74	56	18	5	4	1	22	15	7	44	36	8
119 008	Backnang, Stadt	1 982	1 307	675	59	48	11	224	135	89	1 622	1 076	546
119 089	Berglen	120	88	32	6	5	1	10	6	4	99	73	26
119 018	Burgstetten	97	65	32	6	5	1	13	8	5	73	52	21
119 020	Fellbach, Stadt	2 990	2 047	943	98	76	22	435	239	196	2 352	1 668	684
119 024	Großerlach	16	9	7	—	—	—	6	4	2	8	5	3
119 037	Kaisersbach	34	26	8	—	—	—	7	4	3	24	20	4
119 093	Kernen im Remstal	614	444	170	13	10	3	83	51	32	498	371	127
119 038	Kirchberg an der Murr	116	86	30	2	1	1	10	7	3	102	76	26
119 041	Korb	444	296	148	15	14	1	65	34	31	345	234	111
119 042	Leutenbach	422	294	128	15	13	2	69	33	36	321	237	84
119 044	Murrhardt, Stadt	617	415	202	16	14	2	50	22	28	519	359	160
119 053	Oppenweiler	181	122	59	10	9	1	29	17	12	137	92	45
119 055	Plüderhausen	563	371	192	17	12	5	40	23	17	489	326	163
119 090	Remshalden	554	389	165	17	16	1	63	41	22	449	316	133
119 061	Rudersberg	387	282	105	8	7	1	35	22	13	331	250	81
119 067	Schorndorf, Stadt	2 260	1 474	786	78	60	18	226	124	102	1 871	1 238	633
119 068	Schwaikheim	604	397	207	20	14	6	46	17	29	518	356	162
119 069	Spiegelberg	17	13	4	2	2	—	2	1	1	12	9	3
119 075	Sulzbach an der Murr	194	123	71	6	5	1	12	6	6	164	105	59
119 076	Urbach	372	257	115	10	8	2	15	11	4	333	230	103
119 079	Waiblingen, Stadt	3 392	2 248	1 144	122	92	30	432	222	210	2 713	1 861	852
119 091	Weinstadt, Stadt	1 202	839	363	38	28	10	180	122	58	925	650	275
119 083	Weissach im Tal	124	92	32	9	7	2	20	13	7	87	68	19
119 084	Welzheim, Stadt	536	352	184	7	5	2	33	18	15	476	314	162
119 085	Winnenden, Stadt	1 352	918	434	40	34	6	163	80	83	1 109	780	329

Noch: 6. Ausländische Erwerbstätige am Ort der Hauptwohnung in den Gemeinden Baden-Württembergs am 25. Mai 1987
nach Stellung im Beruf und Geschlecht

Schl.-Nr.	Gemeinde	Ausländische Erwerbstätige			Darunter nach Stellung im Beruf								
		ins- gesamt	männ- lich	weib- lich	Selbständige			Angestellte			Arbeiter		
					zu- sammen	männ- lich	weib- lich	zu- sammen	männ- lich	weib- lich	zu- sammen	männ- lich	weib- lich
		1	2	3	4	5	6	7	8	9	10	11	12
119 086	Winterbach	271	175	96	10	9	1	41	19	22	209	140	69
	Zusammen	19 940	13 463	6 477	650	513	137	2 399	1 329	1 070	16 121	11 154	4 967
	Region Mittlerer Neckar	167 883	115 267	52 616	5 628	4 238	1 390	23 883	12 867	11 016	131 240	93 902	37 338
Region Franken													
	Stadtkreis												
121 000	Heilbronn, Stadt	6 656	4 721	1 935	220	172	48	742	409	333	5 342	3 928	1 414
	Landkreise												
125	Heilbronn												
125 001	Abstatt	86	54	32	4	2	2	17	12	5	54	36	18
125 005	Bad Friedrichshall, St.	541	418	123	15	11	4	47	31	16	457	360	97
125 006	Bad Rappenau, Stadt	403	280	123	21	17	4	52	33	19	301	212	89
125 007	Bad Wimpfen, Stadt	201	153	48	11	7	4	14	11	3	164	129	35
125 008	Beilstein, Stadt	203	167	36	8	8	—	33	21	12	152	132	20
125 013	Brackenheim, Stadt	291	191	100	9	7	2	43	23	20	227	156	71
125 017	Cleebronn	63	35	28	1	—	1	1	—	1	59	35	24
125 021	Eberstadt	80	54	26	1	—	1	13	7	6	54	38	16
125 024	Ellhofen	66	52	14	4	4	—	15	12	3	35	28	7
125 026	Eppingen, Stadt	469	319	150	17	13	4	30	17	13	395	275	120
125 027	Erlenbach	102	77	25	3	2	1	21	12	9	71	58	13
125 030	Flein	110	78	32	6	6	—	44	24	20	52	44	8
125 034	Gemmingen	120	88	32	2	1	1	6	4	2	109	82	27
125 038	Güglingen, Stadt	366	247	119	2	—	2	21	12	9	320	223	97
125 039	Gundelsheim, Stadt	185	121	64	4	2	2	9	4	5	169	114	55
125 111	Hardthausen am Kocher	46	37	9	1	1	—	1	1	—	43	34	9
125 046	Ilsfeld	240	167	73	9	6	3	34	17	17	187	138	49
125 047	Ittlingen	61	47	14	1	1	—	5	3	2	53	42	11
125 048	Jagsthausen	24	17	7	—	—	—	7	4	3	15	12	3
125 049	Kirchardt	197	136	61	4	2	2	6	1	5	178	129	49
125 113	Langenbrettach	36	27	9	1	1	—	2	2	—	31	23	8
125 056	Lauffen am Neckar, St.	429	269	160	13	11	2	43	17	26	341	225	116
125 057	Lehrensteinsfeld	26	18	8	4	3	1	4	2	2	15	12	3
125 058	Leingarten	190	134	56	10	10	—	17	11	6	150	106	44
125 059	Löwenstein, Stadt	33	18	15	4	3	1	11	6	5	16	8	8
125 061	Massenbachhausen	129	85	44	3	3	—	13	7	6	107	70	37
125 063	Möckmühl, Stadt	143	107	36	4	4	—	19	11	8	108	85	23
125 065	Neckarsulm, Stadt	1 834	1 374	460	49	38	11	106	56	50	1 602	1 239	363
125 066	Neckarwestheim	108	89	19	7	4	3	8	3	5	89	79	10
125 068	Neudenau, Stadt	101	79	22	2	1	1	4	1	3	91	73	18
125 069	Neuenstadt a.Kocher, St.	192	141	51	10	8	2	25	18	7	149	111	38
125 074	Nordheim	218	163	55	3	3	—	20	12	8	181	142	39
125 110	Obersulm	298	204	94	8	7	1	32	16	16	235	164	71
125 078	Oedheim	103	81	22	4	2	2	7	3	4	88	73	15
125 079	Offenau	96	67	29	1	1	—	5	4	1	86	59	27
125 081	Pfaffenhofen	116	76	40	3	2	1	6	3	3	106	71	35
125 084	Roigheim	23	18	5	1	1	—	—	—	—	22	17	5
125 086	Schwaigern, Stadt	349	263	86	9	8	1	28	17	11	295	226	69
125 087	Siegelsbach	40	24	16	1	1	—	1	1	—	36	21	15
125 094	Talheim	80	58	22	6	4	2	13	10	3	58	41	17
125 096	Untereisesheim	73	48	25	4	4	—	15	6	9	49	35	14
125 098	Untergruppenbach	142	108	34	5	5	—	25	13	12	98	80	18
125 102	Weinsberg, Stadt	311	217	94	12	8	4	43	26	17	220	161	59
125 103	Widdern, Stadt	19	12	7	2	1	1	2	1	1	10	7	3
125 107	Wüstenrot	40	29	11	1	1	—	7	2	5	29	24	5
125 108	Zaberfeld	120	75	45	2	1	1	7	4	3	103	65	38
	Zusammen	9 103	6 522	2 581	292	225	67	882	501	381	7 410	5 494	1 916
126	Hohenlohekreis												
126 011	Bretzfeld	116	81	35	4	2	2	16	10	6	87	64	23
126 020	Dörzbach	7	4	3	—	—	—	2	—	—	5	—	—
126 028	Forchtenberg, Stadt	109	76	33	2	1	1	8	7	1	96	66	30
126 039	Ingelfingen, Stadt	145	85	60	3	2	1	4	3	1	133	77	56

Noch: 6. **Ausländische Erwerbstätige am Ort der Hauptwohnung in den Gemeinden Baden-Württembergs am 25. Mai 1987 nach Stellung im Beruf und Geschlecht**

Schl.-Nr.	Gemeinde	Ausländische Erwerbstätige			Darunter nach Stellung im Beruf								
		ins-gesamt	männ-lich	weib-lich	Selbständige			Angestellte			Arbeiter		
					zu-sammen	männ-lich	weib-lich	zu-sammen	männ-lich	weib-lich	zu-sammen	männ-lich	weib-lich
		1	2	3	4	5	6	7	8	9	10	11	12
126 045	Krautheim, Stadt	44	30	14	—	—	—	5	5	—	38	25	13
126 046	Künzelsau, Stadt	496	294	202	21	17	4	41	23	18	401	233	168
126 047	Kupferzell	76	45	31	—	—	—	12	4	8	57	37	20
126 056	Mulfingen	32	16	16	2	1	1	—	—	—	28	14	14
126 058	Neuenstein, Stadt	139	89	50	2	1	1	8	6	2	119	75	44
126 060	Niedernhall, Stadt	131	81	50	3	3	—	5	2	3	117	71	46
126 066	Öhringen, Stadt	774	445	329	21	19	2	61	26	35	657	382	275
126 069	Pfedelbach	110	74	36	7	5	2	11	8	3	86	59	27
126 072	Schöntal	56	30	26	3	3	—	8	2	6	41	24	17
126 085	Waldenburg, Stadt	47	32	15	2	1	1	5	3	2	37	25	12
126 086	Weißbach	103	64	39	1	—	1	—	—	—	98	61	37
126 094	Zweiflingen	9	7	2	—	—	—	5	—	—	3	—	—
	Zusammen	2 394	1 453	941	71	55	16	191	106	85	2 003	1 217	786
127	Schwäbisch Hall												
127 008	Blaufelden	30	18	12	2	2	—	1	1	—	27	15	12
127 009	Braunsbach	17	11	6	3	1	2	3	1	2	11	9	2
127 012	Bühlertann	26	22	4	2	2	—	2	2	—	20	18	2
127 013	Bühlerzell	11	7	4	2	—	—	1	—	—	5	—	—
127 014	Crailsheim, Stadt	529	373	156	30	27	3	87	53	34	373	269	104
127 102	Fichtenau	9	8	1	2	—	—	3	—	—	3	—	—
127 023	Fichtenberg	46	36	10	2	2	—	4	3	1	38	31	7
127 103	Frankenhardt	15	9	6	3	3	—	3	2	1	8	4	4
127 025	Gaildorf, Stadt	592	402	190	16	10	6	22	11	11	539	372	167
127 032	Gerabronn, Stadt	79	46	33	4	3	1	8	3	5	64	40	24
127 043	Ilshofen, Stadt	110	68	42	2	2	—	8	4	4	94	58	36
127 046	Kirchberg a.d. Jagst, St.	32	19	13	2	2	—	9	3	6	16	11	5
127 101	Kreßberg	17	10	7	2	1	1	2	1	1	13	8	5
127 047	Langenburg, Stadt	27	17	10	1	1	—	4	2	2	19	13	6
127 052	Mainhardt	40	25	15	2	1	1	13	7	6	20	14	6
127 056	Michelbach an der Bilz	29	18	11	3	2	1	6	5	1	20	11	9
127 059	Michelfeld	31	27	4	2	2	—	7	5	2	22	20	2
127 062	Oberrot	102	73	29	2	1	1	4	2	2	91	67	24
127 063	Obersontheim	44	29	15	2	2	—	5	3	2	31	22	9
127 100	Rosengarten	77	57	20	4	3	1	13	8	5	58	44	14
127 071	Rot am See	57	39	18	1	1	—	5	4	1	47	32	15
127 073	Satteldorf	32	26	6	—	—	—	3	3	—	29	23	6
127 075	Schrozberg, Stadt	131	70	61	3	3	—	7	3	4	111	59	52
127 076	Schwäbisch Hall, Stadt	1 091	755	336	69	43	26	165	93	72	789	571	218
127 104	Stimpfach	38	22	16	1	1	—	3	1	2	32	20	12
127 079	Sulzbach-Laufen	28	21	7	—	—	—	6	4	2	21	16	5
127 086	Untermünkheim	21	12	9	2	—	2	4	1	3	15	11	4
127 089	Vellberg, Stadt	122	69	53	5	4	1	7	4	3	103	58	45
127 091	Wallhausen	24	18	6	1	1	—	—	—	—	21	15	6
127 099	Wolpertshausen	10	10	—	—	—	—	—	—	—	10	—	—
	Zusammen	3 417	2 317	1 100	170	124	46	405	232	173	2 650	1 846	804
128	Main-Tauber-Kreis												
128 138	Ahorn	5	2	3	—	—	—	1	—	—	3	—	—
128 006	Assamstadt	5	3	2	1	—	—	—	—	—	4	—	—
128 007	Bad Mergentheim, Stadt	464	250	214	20	16	4	109	49	60	303	164	139
128 014	Boxberg, Stadt	52	33	19	5	4	1	6	2	4	36	25	11
128 020	Creglingen, Stadt	22	15	7	4	4	—	2	1	1	12	8	4
128 039	Freudenberg, Stadt	94	69	25	6	6	—	4	3	1	78	58	20
128 045	Großrinderfeld	16	11	5	2	1	1	—	—	—	12	9	3
128 047	Grünsfeld, Stadt	11	9	2	1	—	—	2	—	—	8	—	—
128 058	Igersheim	30	18	12	3	2	1	11	8	3	16	8	8
128 061	Königheim	6	5	1	2	—	—	1	—	—	3	—	—
128 064	Külsheim, Stadt	33	28	5	—	—	—	5	4	1	24	20	4
128 139	Lauda-Königshofen, St.	244	166	78	12	9	3	17	9	8	196	133	63
128 082	Niederstetten, Stadt	29	20	9	1	1	—	4	3	1	24	16	8
128 115	Tauberbischofsheim, St.	187	131	56	6	5	1	28	20	8	135	94	41
128 126	Weikersheim, Stadt	55	34	21	2	2	—	14	10	4	34	20	14
128 128	Werbach	28	17	11	—	—	—	4	3	1	19	11	8
128 131	Wertheim, Stadt	487	337	150	15	14	1	56	33	23	375	263	112
128 137	Wittighausen	2	2	—	—	—	—	1	—	—	1	—	—
	Zusammen	1 770	1 150	620	80	68	12	265	148	117	1 283	842	441

Noch: 6. Ausländische Erwerbstätige am Ort der Hauptwohnung in den Gemeinden Baden-Württembergs am 25. Mai 1987
nach Stellung im Beruf und Geschlecht

Schl.-Nr.	Gemeinde	Ausländische Erwerbstätige			Darunter nach Stellung im Beruf								
		ins-gesamt	männ-lich	weib-lich	Selbständige			Angestellte			Arbeiter		
					zu-sammen	männ-lich	weib-lich	zu-sammen	männ-lich	weib-lich	zu-sammen	männ-lich	weib-lich
		1	2	3	4	5	6	7	8	9	10	11	12
Region Franken		23 340	16 163	7 177	833	644	189	2 485	1 396	1 089	18 688	13 327	5 361
Region Ostwürttemberg													
Landkreise													
135	Heidenheim												
135 010	Dischingen	39	31	8	2	2	—	4	3	1	32	25	7
135 015	Gerstetten	222	153	69	4	4	—	10	3	7	196	139	57
135 016	Giengen a.d.Brenz, St.	1 248	857	391	31	25	6	83	48	35	1 065	737	328
135 019	Heidenheim a.d.Brenz, St.	2 422	1 642	780	69	55	14	228	131	97	2 012	1 381	631
135 020	Herbrechtingen, Stadt	440	263	177	20	17	3	21	12	9	375	219	156
135 021	Hermaringen	53	36	17	1	1	—	3	1	2	45	33	12
135 025	Königsbronn	170	117	53	2	2	—	22	16	6	139	94	45
135 026	Nattheim	72	45	27	—	—	—	7	3	4	61	39	22
135 027	Niederstotzingen, Stadt	64	49	15	7	4	3	7	5	2	43	36	7
135 031	Sontheim an der Brenz	233	167	66	2	2	—	5	2	3	210	151	59
135 032	Steinheim am Albuch	108	72	36	6	4	2	14	9	5	84	55	29
	Zusammen	5 071	3 432	1 639	144	116	28	404	233	171	4 262	2 909	1 353
136	Ostalbkreis												
136 088	Aalen, Stadt	2 195	1 567	628	70	54	16	189	109	80	1 783	1 307	476
136 002	Abtsgmünd	45	31	14	1	—	1	4	2	2	38	28	10
136 003	Adelmannsfelden	6	4	2	—	—	—	1	—	—	5	—	—
136 007	Bartholomä	9	6	3	2	—	—	2	—	—	4	—	—
136 009	Böbingen an der Rems	69	58	11	3	2	1	8	5	3	52	47	5
136 010	Bopfingen, Stadt	207	151	56	13	6	7	16	11	5	159	122	37
136 015	Durlangen	89	65	24	—	—	—	6	4	2	77	58	19
136 018	Ellenberg	2	2	—	—	—	—	—	—	—	2	—	—
136 019	Ellwangen (Jagst), St.	324	197	127	24	16	8	37	24	13	243	139	104
136 020	Eschach	16	15	1	—	—	—	1	—	1	15	15	—
136 021	Essingen	77	57	20	7	5	2	15	6	9	51	45	6
136 024	Göggingen	34	23	11	—	—	—	3	1	2	27	21	6
136 027	Gschwend	76	56	20	2	1	1	5	3	2	67	51	16
136 028	Heubach, Stadt	434	311	123	10	10	—	36	22	14	365	264	101
136 029	Heuchlingen	24	20	4	3	3	—	2	1	1	18	15	3
136 033	Hüttlingen	63	48	15	1	1	—	5	3	2	51	40	11
136 034	Iggingen	24	19	5	1	1	—	4	2	2	17	15	2
136 035	Jagstzell	12	9	3	2	2	—	1	—	1	8	7	1
136 037	Kirchheim am Ries	14	10	4	—	—	—	1	—	1	9	8	1
136 038	Lauchheim, Stadt	45	35	10	3	2	1	5	2	3	35	30	5
136 040	Leinzell	73	59	14	—	—	—	7	5	2	62	51	11
136 042	Lorch, Stadt	532	374	158	12	11	1	30	16	14	464	328	136
136 043	Mögglingen	62	47	15	—	—	—	9	3	6	50	44	6
136 044	Mutlangen	166	101	65	4	4	—	34	17	17	117	75	42
136 045	Neresheim, Stadt	113	95	18	9	8	1	6	4	2	93	80	13
136 046	Neuler	7	4	3	—	—	—	2	—	—	3	—	—
136 049	Obergröningen	6	3	3	—	—	—	1	—	—	5	—	—
136 050	Oberkochen, Stadt	250	173	77	7	5	2	33	18	15	198	142	56
136 089	Rainau	27	20	7	1	—	1	5	2	3	21	18	3
136 087	Riesbürg	3	1	2	—	—	—	2	—	—	1	—	—
136 060	Rosenberg	23	22	1	—	—	—	3	3	—	20	19	1
136 061	Ruppertshofen	15	13	2	—	—	—	2	2	—	13	11	2
136 062	Schechingen	16	8	8	—	—	—	3	1	2	11	7	4
136 065	Schwäbisch Gmünd, St.	2 898	2 071	827	88	70	18	231	127	104	2 432	1 778	654
136 066	Spraitbach	41	33	8	3	3	—	5	2	3	32	27	5
136 068	Stödtlen	—	—	—	—	—	—	—	—	—	—	—	—
136 070	Täferrot	27	21	6	—	—	—	1	—	1	26	21	5
136 071	Tannhausen	—	—	—	—	—	—	—	—	—	—	—	—
136 075	Unterschneidheim	6	6	—	—	—	—	2	—	—	4	—	—
136 079	Waldstetten	146	98	48	10	8	2	16	9	7	111	75	36
136 082	Westhausen	64	45	19	2	1	1	6	3	3	53	40	13
136 084	Wört	5	4	1	1	—	—	2	—	—	2	—	—
	Zusammen	8 245	5 882	2 363	279	214	65	741	413	328	6 744	4 950	1 794

Noch: **6. Ausländische Erwerbstätige am Ort der Hauptwohnung in den Gemeinden Baden-Württembergs am 25. Mai 1987 nach Stellung im Beruf und Geschlecht**

Schl.-Nr.	Gemeinde	Ausländische Erwerbstätige			Darunter nach Stellung im Beruf								
					Selbständige			Angestellte			Arbeiter		
		ins-gesamt	männ-lich	weib-lich	zu-sammen	männ-lich	weib-lich	zu-sammen	männ-lich	weib-lich	zu-sammen	männ-lich	weib-lich
		1	2	3	4	5	6	7	8	9	10	11	12
	Region Ostwürttemberg	13 316	9 314	4 002	423	330	93	1 145	646	499	11 006	7 859	3 147
	Regierungsbezirk Stuttgart	204 539	140 744	63 795	6 884	5 212	1 672	27 513	14 909	12 604	160 934	115 088	45 846

Noch: 6. Ausländische Erwerbstätige am Ort der Hauptwohnung in den Gemeinden Baden-Württembergs am 25. Mai 1987
nach Stellung im Beruf und Geschlecht

Schl.-Nr.	Gemeinde	Ausländische Erwerbstätige			Darunter nach Stellung im Beruf								
					Selbständige			Angestellte			Arbeiter		
		ins-gesamt	männ-lich	weib-lich	zu-sammen	männ-lich	weib-lich	zu-sammen	männ-lich	weib-lich	zu-sammen	männ-lich	weib-lich
		1	2	3	4	5	6	7	8	9	10	11	12

Regierungsbezirk Karlsruhe

Region Mittlerer Oberrhein

Stadtkreise

211 000	Baden-Baden, Stadt	2 016	1 269	747	151	103	48	616	328	288	1 120	770	350
212 000	Karlsruhe, Stadt	11 340	7 573	3 767	773	575	198	2 660	1 572	1 088	7 030	4 885	2 145

Landkreise

215 Karlsruhe

215 100	Bad Schönborn	435	289	146	15	11	4	54	25	29	338	235	103
215 007	Bretten, Stadt	1 364	910	454	50	36	14	96	50	46	1 176	794	382
215 009	Bruchsal, Stadt	1 593	1 042	551	52	32	20	147	94	53	1 300	856	444
215 111	Dettenheim	59	43	16	3	1	2	9	6	3	43	32	11
215 102	Eggenstein-Leopoldshf.	330	233	97	23	18	5	124	84	40	129	98	31
215 017	Ettlingen, Stadt	1 649	1 106	543	67	48	19	236	141	95	1 262	857	405
215 021	Forst	120	87	33	9	8	1	18	11	7	89	65	24
215 025	Gondelsheim	63	46	17	5	3	2	6	4	2	49	37	12
215 099	Graben-Neudorf	194	160	34	11	10	1	32	22	10	144	124	20
215 029	Hambrücken	35	30	5	2	2	—	3	3	—	28	23	5
215 096	Karlsbad	335	199	136	18	11	7	72	40	32	225	137	88
215 103	Karlsdorf-Neuthard	213	153	60	11	10	1	22	14	8	164	115	49
215 097	Kraichtal, Stadt	291	207	84	9	7	2	18	6	12	252	185	67
215 039	Kronau	87	52	35	6	4	2	9	1	8	65	43	22
215 040	Kürnbach	124	78	46	—	—	—	6	2	4	115	74	41
215 105	Linkenheim-Hochstetten	433	297	136	24	16	8	90	53	37	269	190	79
215 046	Malsch	278	189	89	11	9	2	44	22	22	211	152	59
215 047	Marxzell	89	55	34	3	3	—	33	18	15	51	32	19
215 059	Oberderdingen	551	340	211	10	8	2	17	11	6	505	305	200
215 107	Oberhausen-Rheinhausen	142	120	22	7	6	1	21	12	9	110	98	12
215 064	Östringen, Stadt	271	200	71	12	9	3	24	16	8	218	166	52
215 101	Pfinztal	325	222	103	17	13	4	38	27	11	246	168	78
215 066	Philippsburg, Stadt	506	429	77	15	11	4	30	18	12	433	380	53
215 108	Rheinstetten	341	229	112	40	29	11	84	50	34	197	138	59
215 109	Stutensee	466	333	133	44	30	14	129	87	42	230	175	55
215 082	Sulzfeld	190	99	91	4	4	—	5	1	4	173	89	84
215 084	Ubstadt-Weiher	124	87	37	9	9	—	24	11	13	79	60	19
215 106	Waghäusel, Stadt	471	355	116	28	25	3	37	17	20	371	298	73
215 110	Waldbronn	393	254	139	22	16	6	78	53	25	269	169	100
215 089	Walzbachtal	148	99	49	3	1	2	19	8	11	113	81	32
215 090	Weingarten (Baden)	172	113	59	14	12	2	33	15	18	112	82	30
215 094	Zaisenhausen	38	28	10	—	—	—	1	1	—	36	26	10
	Zusammen	11 830	8 084	3 746	544	402	142	1 559	923	636	9 002	6 284	2 718

216 Rastatt

216 002	Au am Rhein	12	9	3	—	—	—	7	5	2	5	4	1
216 005	Bietigheim	72	54	18	1	—	1	16	9	7	50	41	9
216 006	Bischweier	79	66	13	2	2	—	4	3	1	69	57	12
216 007	Bühl, Stadt	795	517	278	44	36	8	154	101	53	564	359	205
216 008	Bühlertal	217	133	84	13	10	3	38	22	16	157	94	63
216 009	Durmersheim	247	187	60	8	7	1	31	20	11	197	152	45
216 012	Elchesheim-Illingen	23	18	5	1	1	—	7	4	3	15	13	2
216 013	Forbach	140	121	19	3	2	1	5	3	2	117	105	12
216 015	Gaggenau, Stadt	1 527	1 123	404	41	27	14	102	51	51	1 313	1 001	312
216 017	Gernsbach, Stadt	458	359	99	17	14	3	51	30	21	366	302	64
216 022	Hügelsheim	17	10	7	1	1	—	9	4	5	5	4	1
216 023	Iffezheim	65	49	16	5	4	1	15	11	4	39	31	8
216 024	Kuppenheim, Stadt	255	177	78	14	11	3	26	13	13	199	144	55
216 028	Lichtenau, Stadt	153	104	49	7	6	1	8	5	3	136	92	44
216 029	Loffenau	52	43	9	1	—	1	5	3	2	45	39	6
216 033	Muggensturm	107	74	33	7	4	3	19	10	9	76	57	19
216 039	Ötigheim	47	33	14	4	4	—	8	3	5	30	23	7
216 041	Ottersweier	107	70	37	3	2	1	19	11	8	80	54	26
216 043	Rastatt, Stadt	1 361	943	418	51	41	10	174	91	83	1 049	764	285
216 063	Rheinmünster	64	44	20	1	1	—	18	17	1	39	23	16

Noch: **6. Ausländische Erwerbstätige am Ort der Hauptwohnung in den Gemeinden Baden-Württembergs am 25. Mai 1987 nach Stellung im Beruf und Geschlecht**

Schl.-Nr.	Gemeinde	Ausländische Erwerbstätige			Darunter nach Stellung im Beruf								
		ins-gesamt	männ-lich	weib-lich	Selbständige			Angestellte			Arbeiter		
					zu-sammen	männ-lich	weib-lich	zu-sammen	männ-lich	weib-lich	zu-sammen	männ-lich	weib-lich
		1	2	3	4	5	6	7	8	9	10	11	12
216 049	Sinzheim	167	118	49	10	9	1	63	37	26	84	68	16
216 052	Steinmauern	43	31	12	1	1	—	4	1	3	37	28	9
216 059	Weisenbach	77	53	24	2	—	2	3	1	2	68	51	17
	Zusammen	6 085	4 336	1 749	237	183	54	786	455	331	4 740	3 506	1 234
	Region Mittlerer Oberrhein	31 271	21 262	10 009	1 705	1 263	442	5 621	3 278	2 343	21 892	15 445	6 447
Region Unterer Neckar													
	Stadtkreise												
221 000	Heidelberg, Stadt	6 081	3 766	2 315	560	408	152	2 373	1 321	1 052	2 558	1 687	871
222 000	Mannheim, Univ.-Stadt	19 174	14 327	4 847	870	597	273	3 535	2 050	1 485	13 535	10 870	2 665
	Landkreise												
225	Neckar-Odenwald-Kreis												
225 001	Adelsheim, Stadt	54	48	6	5	2	3	2	2	—	44	43	1
225 002	Aglasterhausen	87	50	37	7	4	3	9	3	6	65	41	24
225 009	Billigheim	51	38	13	4	2	2	5	4	1	37	28	9
225 010	Binau	27	17	10	4	3	1	8	3	5	14	10	4
225 014	Buchen (Odenwald),Stadt	417	263	154	8	4	4	33	15	18	357	233	124
225 117	Elztal	81	56	25	2	2	—	7	5	2	71	49	22
225 024	Fahrenbach	18	11	7	—	—	—	3	3	—	13	7	6
225 032	Hardheim	53	32	21	5	5	—	8	6	2	38	21	17
225 033	Haßmersheim	147	103	44	4	4	—	12	7	5	121	85	36
225 039	Höpfingen	19	13	6	1	1	—	2	1	1	14	11	3
225 042	Hüffenhardt	24	15	9	1	1	—	3	1	2	16	10	6
225 052	Limbach	49	37	12	2	2	—	4	4	—	41	29	12
225 058	Mosbach, Stadt	966	655	311	32	21	11	106	60	46	763	532	231
225 060	Mudau	30	23	7	1	1	—	—	—	—	27	20	7
225 064	Neckargerach	60	48	12	3	2	1	3	2	1	50	43	7
225 067	Neckarzimmern	59	39	20	4	2	2	2	1	1	50	34	16
225 068	Neunkirchen	14	10	4	1	—	1	4	3	1	6	6	—
225 074	Obrigheim	142	91	51	5	3	2	13	8	5	119	79	40
225 075	Osterburken, Stadt	43	29	14	1	1	—	4	—	4	36	26	10
225 114	Ravenstein, Stadt	15	12	3	—	—	—	1	1	—	11	9	2
225 082	Rosenberg	12	6	6	—	—	—	6	2	4	5	4	1
225 115	Schefflenz	66	45	21	3	3	—	7	5	2	49	34	15
225 116	Schwarzach	42	25	17	5	3	2	5	1	4	28	19	9
225 091	Seckach	41	24	17	2	2	—	5	1	4	24	16	8
225 118	Waldbrunn	24	17	7	4	4	—	8	5	3	10	8	2
225 109	Walldürn, Stadt	145	84	61	9	7	2	13	5	8	116	68	48
225 113	Zwingenberg	7	4	3	—	—	—	2	—	—	5	—	—
	Zusammen	2 693	1 795	898	113	79	34	275	150	125	2 130	1 467	663
226	Rhein-Neckar-Kreis												
226 003	Altlußheim	158	126	32	8	8	—	20	18	2	116	92	24
226 102	Angelbachtal	100	76	24	6	5	1	5	3	2	82	64	18
226 006	Bammental	129	92	37	12	8	4	29	20	9	79	57	22
226 009	Brühl	361	245	116	20	14	6	95	57	38	223	157	66
226 010	Dielheim	137	99	38	5	4	1	18	10	8	109	80	29
226 012	Dossenheim	232	152	80	17	12	5	81	47	34	114	84	30
226 013	Eberbach, Stadt	711	452	259	19	18	1	54	33	21	619	395	224
226 105	Edingen-Neckarhausen	424	273	151	22	15	7	64	32	32	310	208	102
226 017	Epfenbach	49	28	21	1	1	—	5	—	5	38	25	13
226 018	Eppelheim	664	445	219	33	28	5	132	75	57	462	321	141
226 020	Eschelbronn	48	36	12	3	3	—	—	—	—	40	31	9
226 022	Gaiberg	50	36	14	4	4	—	35	24	11	9	7	2
226 027	Heddesbach	11	9	2	—	—	—	1	—	—	7	—	—
226 028	Heddesheim	218	156	62	23	15	8	70	45	25	111	89	22
226 029	Heiligkreuzsteinach	19	12	7	4	2	2	9	5	4	6	5	1
226 106	Helmstadt-Bargen	77	56	21	5	4	1	7	6	1	63	45	18
226 031	Hemsbach, Stadt	358	261	97	17	13	4	81	43	38	236	189	47
226 107	Hirschberg a.d. Bergstr.	177	124	53	17	12	5	60	33	27	91	76	15

Noch: **6. Ausländische Erwerbstätige am Ort der Hauptwohnung in den Gemeinden Baden-Württembergs am 25. Mai 1987**
nach Stellung im Beruf und Geschlecht

Schl.-Nr.	Gemeinde	Ausländische Erwerbstätige			Darunter nach Stellung im Beruf								
					Selbständige			Angestellte			Arbeiter		
		ins-gesamt	männ-lich	weib-lich	zu-sammen	männ-lich	weib-lich	zu-sammen	männ-lich	weib-lich	zu-sammen	männ-lich	weib-lich
		1	2	3	4	5	6	7	8	9	10	11	12
226 032	Hockenheim, Stadt	579	452	127	22	18	4	88	54	34	422	348	74
226 036	Ilvesheim	162	122	40	9	6	3	33	19	14	111	91	20
226 037	Ketsch	211	150	61	26	22	4	49	30	19	125	92	33
226 038	Ladenburg, Stadt	496	356	140	27	22	5	86	51	35	341	261	80
226 040	Laudenbach	127	93	34	8	7	1	36	24	12	67	50	17
226 041	Leimen, Stadt	614	433	181	46	37	9	185	101	84	318	255	63
226 104	Lobbach	25	22	3	4	2	2	7	6	1	13	13	—
226 046	Malsch	55	39	16	1	1	—	8	3	5	44	35	9
226 048	Mauer	61	44	17	5	5	—	14	7	7	39	30	9
226 049	Meckesheim	104	70	34	5	5	—	11	6	5	77	53	24
226 054	Mühlhausen	127	91	36	8	8	—	16	6	10	97	75	22
226 055	Neckarbischofsheim, St.	115	84	31	2	2	—	7	3	4	104	77	27
226 056	Neckargemünd, Stadt	290	173	117	33	22	11	130	65	65	101	68	33
226 058	Neidenstein	16	11	5	—	—	—	3	2	1	13	9	4
226 059	Neulußheim	157	123	34	6	6	—	17	9	8	128	103	25
226 060	Nußloch	242	154	88	20	13	7	67	36	31	147	99	48
226 062	Oftersheim	320	233	87	17	12	5	51	34	17	233	176	57
226 063	Plankstadt	241	166	75	11	7	4	38	19	19	176	129	47
226 065	Rauenberg, Stadt	138	106	32	4	3	1	24	10	14	104	89	15
226 066	Reichartshausen	17	13	4	2	2	—	3	2	1	12	9	3
226 068	Reilingen	238	192	46	11	7	4	19	10	9	190	161	29
226 076	Sandhausen	333	232	101	22	19	3	78	41	37	211	157	54
226 080	Schönau, Stadt	91	67	24	7	5	2	25	15	10	54	45	9
226 081	Schönbrunn	15	11	4	1	—	1	7	4	3	7	7	—
226 082	Schriesheim, Stadt	282	195	87	24	20	4	90	54	36	148	113	35
226 084	Schwetzingen, Stadt	867	579	288	62	49	13	151	81	70	607	425	182
226 085	Sinsheim, Stadt	669	470	199	49	41	8	128	78	50	437	316	121
226 086	Spechbach	18	13	5	—	—	—	1	—	1	17	13	4
226 103	St. Leon-Rot	338	243	95	21	16	5	51	31	20	244	182	62
226 091	Waibstadt, Stadt	175	120	55	3	2	1	8	4	4	152	106	46
226 095	Walldorf, Stadt	911	686	225	35	27	8	87	52	35	746	579	167
226 096	Weinheim, Stadt	1 877	1 340	537	92	70	22	346	211	135	1 317	978	339
226 097	Wiesebach	45	34	11	7	6	1	15	10	5	21	16	5
226 098	Wiesloch, Stadt	1 071	725	346	45	32	13	126	50	76	852	619	233
226 099	Wilhelmsfeld	41	23	18	6	2	4	16	8	8	15	12	3
226 101	Zuzenhausen	33	20	13	3	3	—	—	—	—	28	17	11
Zusammen		15 024	10 563	4 461	860	665	195	2 787	1 587	1 200	10 433	7 740	2 693
Region Unterer Neckar		42 972	30 451	12 521	2 403	1 749	654	8 970	5 108	3 862	28 656	21 764	6 892

Region Nordschwarzwald

Stadtkreis													
231 000	Pforzheim, Stadt	6 830	4 384	2 446	274	224	50	829	422	407	5 404	3 552	1 852
Landkreise													
235	Calw												
235 006	Altensteig, Stadt	502	356	146	7	5	2	29	11	18	430	317	113
235 007	Althengstett	242	171	71	5	4	1	24	14	10	207	148	59
235 033	Bad Herrenalb, Stadt	151	93	58	10	7	3	43	26	17	93	57	36
235 008	Bad Liebenzell, Stadt	304	189	115	18	14	4	60	30	30	202	134	68
235 084	Bad Teinach-Zavelst.,St.	79	52	27	3	3	—	9	7	2	61	40	21
235 085	Calw, Stadt	1 782	1 158	624	41	27	14	152	63	89	1 527	1 033	494
235 018	Dobel	30	11	19	—	—	—	10	3	7	19	8	11
235 020	Ebhausen	162	118	44	1	1	—	11	4	7	143	108	35
235 022	Egenhausen	34	24	10	2	2	—	4	1	3	26	20	6
235 025	Enzklösterle	22	11	11	1	1	—	7	4	3	11	5	6
235 029	Gechingen	157	117	40	4	4	—	23	14	9	123	96	27
235 032	Haiterbach, Stadt	261	196	65	4	3	1	14	9	5	232	175	57
235 035	Höfen an der Enz	46	36	10	4	3	1	6	6	—	31	24	7
235 046	Nagold, Stadt	1 382	979	403	26	21	5	107	63	44	1 194	858	336
235 047	Neubulach, Stadt	103	69	34	3	1	2	9	3	6	84	59	25
235 050	Neuweiler	53	39	14	—	—	—	10	6	4	38	29	9
235 055	Oberreichenbach	28	22	6	—	—	—	4	3	1	23	18	5
235 057	Ostelsheim	152	113	39	2	1	1	14	9	5	131	101	30
235 060	Rohrdorf	98	66	32	—	—	—	9	5	4	82	55	27

Noch: **6. Ausländische Erwerbstätige am Ort der Hauptwohnung in den Gemeinden Baden-Württembergs am 25. Mai 1987**
nach Stellung im Beruf und Geschlecht

Schl.-Nr.	Gemeinde	Ausländische Erwerbstätige			Darunter nach Stellung im Beruf								
		ins-gesamt	männ-lich	weib-lich	Selbständige			Angestellte			Arbeiter		
					zu-sammen	männ-lich	weib-lich	zu-sammen	männ-lich	weib-lich	zu-sammen	männ-lich	weib-lich
		1	2	3	4	5	6	7	8	9	10	11	12
235 065	Schömborg	319	166	153	9	7	2	50	26	24	247	124	123
235 066	Simmersfeld	15	12	3	—	—	—	3	2	1	12	10	2
235 067	Simmozheim	111	75	36	4	3	1	9	4	5	95	66	29
235 073	Unterreichenbach	80	63	17	4	4	—	13	9	4	59	47	12
235 079	Wildbad/Schwarzw.,St.	453	223	230	19	13	6	78	31	47	343	168	175
235 080	Wildberg, Stadt	319	252	67	5	3	2	45	29	16	242	200	42
	Zusammen	6 885	4 611	2 274	172	127	45	743	382	361	5 655	3 900	1 755
236	Enzkreis												
236 004	Birkenfeld	310	195	115	14	11	3	51	26	25	225	147	78
236 011	Eisingen	112	71	41	13	11	2	32	20	12	65	40	25
236 013	Engelsbrand	96	65	31	6	6	—	20	13	7	66	43	23
236 019	Friolzheim	256	171	85	13	11	2	31	18	13	202	137	65
236 025	Heimsheim, Stadt	206	147	59	10	8	2	15	11	4	170	119	51
236 028	Illingen	395	273	122	6	6	—	25	13	12	352	247	105
236 030	Ispringen	200	129	71	5	4	1	29	16	13	158	103	55
236 074	Kämpfelbach	131	89	42	4	3	1	19	12	7	98	71	27
236 070	Keltern	137	81	56	5	3	2	23	10	13	103	64	39
236 031	Kieselbronn	21	14	7	2	2	—	6	4	2	12	8	4
236 033	Knittlingen, Stadt	359	247	112	8	8	—	26	15	11	306	214	92
236 076	Königsbach-Stein	122	85	37	8	8	—	15	12	3	88	59	29
236 038	Maulbronn, Stadt	523	378	145	6	5	1	26	20	6	472	343	129
236 039	Mönsheim	94	59	35	6	5	1	14	8	6	73	46	27
236 040	Mühlacker, Stadt	2 000	1 331	669	40	34	6	131	70	61	1 740	1 180	560
236 043	Neuenbürg, Stadt	252	149	103	14	10	4	37	14	23	183	115	68
236 044	Neuhausen	131	91	40	3	2	1	11	7	4	111	79	32
236 073	Neulingen	106	75	31	5	4	1	17	10	7	73	54	19
236 046	Niefern-Öschelbronn	579	336	243	14	12	2	53	25	28	490	288	202
236 075	Ölbronn-Dürrn	57	47	10	2	2	—	4	1	3	50	43	7
236 050	Ötisheim	197	132	65	2	2	—	15	7	8	175	120	55
236 071	Remchingen	284	196	88	15	13	2	28	18	10	230	160	70
236 061	Sternenfels	118	85	33	4	3	1	8	5	3	98	71	27
236 072	Straubenhardt	247	156	91	9	8	1	38	20	18	192	122	70
236 062	Tiefenbronn	170	113	57	5	5	—	28	16	12	130	87	43
236 065	Wiernsheim	160	104	56	5	4	1	17	9	8	126	87	39
236 067	Wimsheim	81	51	30	3	3	—	21	9	12	51	36	15
236 068	Wurmberg	43	29	14	2	2	—	6	5	1	29	19	10
	Zusammen	7 387	4 899	2 488	229	195	34	746	414	332	6 068	4 102	1 966
237	Freudenstadt												
237 002	Alpirsbach, Stadt	109	75	34	7	4	3	18	11	7	83	60	23
237 075	Bad Rippoldsau-Schapb.	26	9	17	1	—	1	8	2	6	15	6	9
237 004	Baiersbronn	417	275	142	17	12	5	55	25	30	333	229	104
237 008	Betzweiler-Wäldle	2	1	1	—	—	—	—	—	—	1	—	—
237 019	Dornstetten, Stadt	217	150	67	6	4	2	23	14	9	179	125	54
237 024	Empfingen	67	49	18	5	4	1	6	4	2	53	38	15
237 027	Eutingen im Gäu	94	68	26	2	—	2	7	3	4	82	62	20
237 028	Freudenstadt, Stadt	868	528	340	41	26	15	162	72	90	620	402	218
237 030	Glatzen	42	29	13	1	1	—	5	1	4	34	25	9
237 032	Grömbach	6	4	2	1	—	—	1	—	—	2	—	—
237 040	Horb am Neckar, Stadt	821	593	228	19	14	5	79	44	35	674	505	169
237 045	Loßburg	99	74	25	5	5	—	16	5	11	75	63	12
237 054	Pfalzgrafeneweiler	257	175	82	4	3	1	18	12	6	223	154	69
237 061	Schopfloch	29	18	11	—	—	—	3	1	2	23	17	6
237 073	Seewald	27	14	13	3	2	1	7	1	6	15	11	4
237 074	Waldachtal	87	52	35	6	5	1	15	5	10	61	41	20
237 072	Wörnersberg	—	—	—	—	—	—	—	—	—	—	—	—
	Zusammen	3 168	2 114	1 054	118	81	37	423	201	222	2 473	1 741	732
	Region Nordschwarzwald	24 270	16 008	8 262	793	627	166	2 741	1 419	1 322	19 600	13 295	6 305
	Regierungsbezirk Karlsruhe	98 513	67 721	30 792	4 901	3 639	1 262	17 332	9 805	7 527	70 148	50 504	19 644

Noch: 6. **Ausländische Erwerbstätige am Ort der Hauptwohnung in den Gemeinden Baden-Württembergs am 25. Mai 1987**
nach Stellung im Beruf und Geschlecht

Schl.-Nr.	Gemeinde	Ausländische Erwerbstätige			Darunter nach Stellung im Beruf								
					Selbständige			Angestellte			Arbeiter		
		ins-gesamt	männ-lich	weib-lich	zu-sammen	männ-lich	weib-lich	zu-sammen	männ-lich	weib-lich	zu-sammen	männ-lich	weib-lich
		1	2	3	4	5	6	7	8	9	10	11	12

Regierungsbezirk Freiburg

Region Südlicher Oberrhein

311 000	Stadtkreis Freiburg im Breisg., St.	6 290	3 923	2 367	467	332	135	1 932	1 028	904	3 286	2 203	1 083
	Landkreise												
315	Breisgau-Hochschwarzwald												
315 003	Au	7	2	5	2	—	—	4	—	—	1	—	—
315 004	Auggen	45	37	8	1	1	—	11	7	4	29	26	3
315 006	Bad Krozingen	260	150	110	17	8	9	82	44	38	144	87	57
315 007	Badenweiler	165	95	70	17	11	6	41	19	22	100	62	38
315 008	Ballrechten-Dottingen	31	17	14	3	3	—	2	1	1	23	10	13
315 013	Bötzingen	261	181	80	3	2	1	24	14	10	222	161	61
315 014	Bollschweil	27	23	4	2	1	1	9	7	2	14	13	1
315 015	Breisach am Rhein, St.	319	215	104	18	12	6	77	42	35	193	140	53
315 016	Breitnau	28	20	8	3	3	—	9	7	2	11	7	4
315 020	Buchenbach	43	23	20	2	1	1	21	9	12	16	11	5
315 022	Buggingen	45	36	9	4	3	1	10	8	2	26	21	5
315 028	Ebringen	19	9	10	3	1	2	9	2	7	4	4	—
315 131	Ehrenkirchen	88	57	31	8	6	2	30	13	17	44	34	10
315 030	Eichstetten	43	26	17	—	—	—	9	2	7	29	20	9
315 031	Eisenbach (Hochschw.)	92	54	38	1	1	—	2	—	2	78	48	30
315 033	Eschbach	17	12	5	3	3	—	7	4	3	6	5	1
315 037	Feldberg (Schwarzwald)	37	20	17	3	2	1	17	8	9	12	6	6
315 039	Friedenweiler	20	14	6	—	—	—	6	4	2	13	9	4
315 041	Glottertal	25	13	12	3	1	2	8	3	5	14	9	5
315 043	Gottenheim	18	14	4	2	2	—	6	3	3	9	9	—
315 047	Gundelfingen	202	119	83	11	6	5	92	44	48	87	66	21
315 048	Hartheim	46	36	10	1	—	1	10	7	3	31	27	4
315 050	Heitersheim, Stadt	135	91	44	4	3	1	15	6	9	110	76	34
315 051	Heuweiler	7	5	2	1	—	—	3	—	—	2	—	—
315 052	Hinterzarten	76	36	40	8	5	3	28	12	16	36	17	19
315 056	Horben	9	5	4	5	—	—	1	—	—	1	—	—
315 059	Ihringen	70	43	27	7	5	2	12	6	6	46	29	17
315 064	Kirchzarten	118	76	42	10	7	3	51	28	23	44	34	10
315 068	Lenzkirch	72	33	39	8	4	4	8	3	5	51	25	26
315 070	Löffingen, Stadt	123	74	49	4	3	1	18	10	8	91	54	37
315 132	March	112	81	31	9	7	2	45	29	16	51	43	8
315 072	Merdingen	15	12	3	1	—	1	—	—	—	13	11	2
315 073	Merzhausen	104	70	34	5	3	2	35	23	12	48	34	14
315 074	Müllheim, Stadt	587	364	223	26	22	4	123	58	65	406	267	139
315 130	Münstertal/Schwarzw.	26	17	9	3	2	1	9	6	3	12	9	3
315 076	Neuenburg am Rhein, St.	289	203	86	7	4	3	47	31	16	215	156	59
315 084	Oberried	10	5	5	1	—	—	5	—	—	4	—	—
315 089	Pfaffenweiler	36	22	14	2	1	1	22	14	8	10	6	4
315 098	Schallstadt	103	76	27	6	5	1	27	20	7	66	50	16
315 102	Schluchsee	50	25	25	2	2	—	10	4	6	31	15	16
315 107	Sölden	10	6	4	1	—	—	6	—	—	3	—	—
315 094	St. Märgen	9	6	3	—	—	—	2	—	—	7	—	—
315 095	St. Peter	15	14	1	7	7	—	4	3	1	4	4	—
315 108	Staufen im Breisgau, St.	183	128	55	4	4	—	33	22	11	124	86	38
315 109	Stegen	24	12	12	2	1	1	16	7	9	5	4	1
315 111	Sulzburg, Stadt	36	23	13	5	4	1	13	9	4	13	10	3
315 113	Titisee-Neustadt, Stadt	364	215	149	16	11	5	70	35	35	260	157	103
315 115	Umkirch	119	81	38	4	4	—	37	19	18	67	52	15
315 133	Vogtsbg. i. Kaiserst., St.	35	28	7	3	3	—	14	10	4	17	14	3
315 125	Wittnau	12	8	4	6	4	2	1	1	—	4	2	2
	Zusammen	4 587	2 932	1 655	264	187	77	1 141	613	528	2 847	1 940	907
316	Emmendingen												
316 002	Bahlingen	22	20	2	2	2	—	6	6	—	13	11	2
316 003	Biederbach	9	5	4	—	—	—	1	—	—	8	—	—
316 009	Denzlingen	298	183	115	23	20	3	96	53	43	156	95	61

Noch: **6. Ausländische Erwerbstätige am Ort der Hauptwohnung in den Gemeinden Baden-Württembergs am 25. Mai 1987 nach Stellung im Beruf und Geschlecht**

Schl.-Nr.	Gemeinde	Ausländische Erwerbstätige			Darunter nach Stellung im Beruf								
		ins-gesamt	männ-lich	weib-lich	Selbständige			Angestellte			Arbeiter		
					zu-sammen	männ-lich	weib-lich	zu-sammen	männ-lich	weib-lich	zu-sammen	männ-lich	weib-lich
		1	2	3	4	5	6	7	8	9	10	11	12
316 010	Elzach, Stadt	41	27	14	4	3	1	9	6	3	24	16	8
316 011	Emmendingen, Stadt	504	336	168	35	26	9	108	63	45	326	231	95
316 012	Endingen, Stadt	73	44	29	8	6	2	23	11	12	37	26	11
316 013	Forchheim	1	1	—	—	—	—	1	—	—	—	—	—
316 054	Freiamt	12	9	3	—	—	—	3	3	—	8	5	3
316 014	Gutach im Breisgau	75	50	25	2	2	—	4	3	1	65	42	23
316 017	Herbolzheim, Stadt	88	56	32	6	5	1	13	8	5	63	42	21
316 020	Kenzingen, Stadt	60	37	23	9	7	2	18	9	9	27	19	8
316 024	Malterdingen	15	12	3	1	1	—	2	—	2	9	9	—
316 036	Reute	21	17	4	4	3	1	7	4	3	9	9	—
316 053	Rheinhausen	21	15	6	2	2	—	3	2	1	15	10	5
316 037	Riegel	71	42	29	3	3	—	9	4	5	52	30	22
316 038	Sasbach	32	21	11	1	1	—	6	3	3	19	15	4
316 039	Sexau	39	21	18	2	2	—	10	4	6	24	14	10
316 042	Simonswald	20	15	5	1	1	—	5	4	1	13	9	4
316 043	Teningen	194	143	51	8	5	3	39	26	13	139	109	30
316 045	Vörstetten	31	18	13	6	4	2	12	7	5	13	7	6
316 056	Waldkirch, Stadt	673	444	229	30	22	8	88	58	30	530	345	185
316 049	Weisweil	6	4	2	—	—	—	1	—	—	4	—	—
316 055	Winden im Elztal	18	17	1	1	1	—	2	2	—	15	14	1
316 051	Wyhl	23	20	3	1	1	—	9	8	1	12	11	1
	Zusammen	2 347	1 557	790	149	117	32	475	286	189	1 581	1 077	504
317	Ortenaukreis												
317 001	Achern, Stadt	500	355	145	28	22	6	84	48	36	351	261	90
317 005	Appenweier	142	94	48	7	5	2	33	17	16	82	60	22
317 008	Bad Peterstal-Griesbach	21	13	8	1	1	—	6	2	4	13	9	4
317 009	Berghaupten	27	17	10	—	—	—	2	2	—	23	14	9
317 011	Biberach	36	26	10	3	2	1	8	6	2	25	18	7
317 021	Durbach	21	14	7	2	2	—	9	5	4	10	7	3
317 026	Ettenheim, Stadt	99	59	40	6	2	4	28	13	15	60	43	17
317 029	Fischerbach	7	5	2	—	—	—	2	—	—	5	—	—
317 031	Friesenheim	178	122	56	6	6	—	25	15	10	140	96	44
317 034	Gengenbach, Stadt	451	304	147	11	9	2	48	21	27	367	259	108
317 039	Gutach (Schwarzwaldb.)	49	29	20	1	1	—	3	1	2	43	26	17
317 040	Haslach im Kinzigtal, St.	155	115	40	5	4	1	7	5	2	137	101	36
317 041	Hausach, Stadt	162	108	54	8	7	1	10	5	5	133	89	44
317 046	Hofstetten	6	5	1	2	—	—	—	—	—	4	—	—
317 047	Hohberg	66	44	22	5	4	1	15	7	8	41	29	12
317 051	Hornberg, Stadt	241	166	75	2	2	—	20	7	13	206	146	60
317 152	Kappel-Grafenhausen	24	16	8	3	3	—	2	2	—	16	10	6
317 056	Kappelrodeck	85	61	24	8	5	3	11	5	6	65	50	15
317 057	Kehl, Stadt	1 235	849	386	89	68	21	275	146	129	729	551	178
317 059	Kippenheim	77	51	26	3	3	—	10	7	3	58	39	19
317 065	Lahr/Schwarzwald, Stadt	1 022	696	326	54	42	12	186	110	76	721	506	215
317 068	Lauf	33	22	11	3	2	1	11	6	5	18	14	4
317 067	Lautenbach	6	4	2	—	—	—	1	—	—	3	—	—
317 073	Mahlberg, Stadt	107	72	35	5	4	1	9	3	6	89	63	26
317 075	Meißenheim	28	21	7	1	1	—	3	2	1	22	18	4
317 078	Mühlenbach	3	3	—	—	—	—	1	—	—	2	—	—
317 151	Neuried	90	64	26	6	4	2	12	8	4	67	49	18
317 085	Nordrach	22	7	15	—	—	—	4	—	4	18	7	11
317 088	Oberharmersbach	12	10	2	1	1	—	5	4	1	6	5	1
317 089	Oberkirch, Stadt	324	225	99	19	14	5	54	33	21	231	167	64
317 093	Oberwolfach	15	13	2	—	—	—	1	1	—	14	12	2
317 096	Offenburg, Stadt	1 563	1 080	483	71	53	18	314	174	140	1 089	794	295
317 097	Ohlsbach	31	27	4	3	3	—	2	1	1	24	21	3
317 098	Oppenau, Stadt	41	29	12	1	—	1	4	2	2	33	25	8
317 100	Ortenberg	38	26	12	2	2	—	10	5	5	20	17	3
317 102	Ottenhöfen im Schwarzw.	42	35	7	2	2	—	6	1	5	32	30	2
317 110	Renchen, Stadt	151	101	50	5	4	1	12	7	5	124	86	38
317 153	Rheinau, Stadt	205	135	70	13	11	2	31	17	14	150	100	50
317 113	Ringsheim	18	15	3	1	1	—	3	2	1	11	9	2
317 114	Rust	42	26	16	1	1	—	24	12	12	16	13	3
317 116	Sasbach	92	59	33	—	—	—	32	14	18	54	41	13
317 118	Sasbachwalden	26	14	12	5	3	2	11	4	7	8	5	3

Noch: 6. Ausländische Erwerbstätige am Ort der Hauptwohnung in den Gemeinden Baden-Württembergs am 25. Mai 1987
nach Stellung im Beruf und Geschlecht

Schl.-Nr.	Gemeinde	Ausländische Erwerbstätige			Darunter nach Stellung im Beruf								
		ins-gesamt	männ-lich	weib-lich	Selbständige			Angestellte			Arbeiter		
					zu-sammen	männ-lich	weib-lich	zu-sammen	männ-lich	weib-lich	zu-sammen	männ-lich	weib-lich
		1	2	3	4	5	6	7	8	9	10	11	12
317 121	Schuttertal	7	5	2	1	—	—	1	—	—	5	—	—
317 122	Schutterwald	65	44	21	3	2	1	15	6	9	43	33	10
317 150	Schwanau	37	25	12	2	2	—	9	4	5	23	18	5
317 126	Seebach	8	7	1	—	—	—	—	—	—	8	—	—
317 127	Seelbach	30	23	7	6	5	1	12	7	5	11	10	1
317 129	Steinach	20	12	8	4	3	1	3	—	3	13	9	4
317 141	Willstätt	134	89	45	7	3	4	30	19	11	87	62	25
317 145	Wolfach, Stadt	150	89	61	2	2	—	18	10	8	125	75	50
317 146	Zell am Harmersbach, St.	128	91	37	2	2	—	26	19	7	89	63	26
	Zusammen	8 072	5 522	2 550	410	315	95	1 448	788	660	5 664	4 083	1 581
	Region												
	Südlicher Oberrhein	21 296	13 934	7 362	1 290	951	339	4 996	2 715	2 281	13 378	9 303	4 075

Region Schwarzwald-Baar-Heuberg

Landkreise													
325	Rottweil												
325 001	Aichhalden	30	23	7	1	1	—	9	6	3	19	16	3
325 009	Bösingen	23	18	5	—	—	—	3	2	1	20	16	4
325 072	Deißlingen	160	105	55	5	3	2	14	7	7	135	92	43
325 011	Dietingen	24	18	6	2	1	1	4	4	—	16	11	5
325 012	Dornhan, Stadt	47	34	13	1	1	—	10	4	6	34	27	7
325 014	Dunningen	67	42	25	—	—	—	5	4	1	58	36	22
325 015	Epfendorf	44	26	18	2	1	1	9	4	5	32	20	12
325 071	Eschbronn	46	25	21	1	1	—	5	4	1	37	17	20
325 070	Fluorn-Winzeln	54	47	7	4	4	—	1	—	1	47	42	5
325 024	Hardt	26	15	11	—	—	—	1	1	—	24	13	11
325 036	Lauterbach	48	31	17	1	—	1	5	4	1	41	26	15
325 045	Oberndorf am Neckar, St.	613	391	222	14	9	5	59	28	31	497	327	170
325 049	Rottweil, Stadt	943	629	314	42	29	13	88	45	43	765	530	235
325 050	Schenkenzell	31	20	11	2	2	—	1	1	—	26	17	9
325 051	Schiltach, Stadt	116	71	45	2	2	—	15	6	9	98	63	35
325 053	Schramberg, Stadt	687	392	295	26	21	5	63	34	29	573	324	249
325 057	Sulz am Neckar, Stadt	256	198	58	8	4	4	27	19	8	214	171	43
325 058	Tennenbronn	56	39	17	1	1	—	8	6	2	43	30	13
325 060	Villingendorf	82	58	24	5	3	2	8	4	4	65	50	15
325 061	Vöhringen	96	66	30	3	2	1	4	3	1	87	60	27
325 064	Wellendingen	75	51	24	1	1	—	3	2	1	69	47	22
325 069	Zimmern ob Rottweil	82	55	27	7	7	—	11	5	6	62	43	19
	Zusammen	3 606	2 354	1 252	128	93	35	353	193	160	2 962	1 978	984
326	Schwarzwald-Baar-Kreis												
326 003	Bad Dürkheim, Stadt	267	147	120	22	17	5	56	31	25	178	92	86
326 005	Blumberg, Stadt	479	357	122	4	3	1	14	5	9	447	337	110
326 006	Bräunlingen, Stadt	230	161	69	7	6	1	14	6	8	192	136	56
326 075	Brigachtal	110	68	42	2	2	—	21	12	9	81	50	31
326 010	Dauchingen	61	36	25	5	3	2	23	13	10	32	20	12
326 012	Donaueschingen, Stadt	709	462	247	25	22	3	101	61	40	529	338	191
326 017	Furtwangen i.Schw., St.	466	285	181	6	5	1	24	11	13	420	259	161
326 020	Gütenbach	19	10	9	—	—	—	—	—	—	19	10	9
326 027	Hüfingen, Stadt	263	182	81	9	9	—	25	14	11	219	155	64
326 031	Königsfeld i.Schwarzw.	107	56	51	9	8	1	30	17	13	60	29	31
326 037	Mönchweiler	146	90	56	5	4	1	20	12	8	113	69	44
326 041	Niedereschach	93	48	45	3	1	2	11	6	5	70	36	34
326 054	Schönwald i.Schwarzw.	22	13	9	—	—	—	5	2	3	16	10	6
326 055	Schonach im Schwarzw.	145	83	62	1	1	—	7	2	5	132	75	57
326 052	St. Georgen i. Schw., St.	916	513	403	17	11	6	58	37	21	806	446	360
326 060	Triberg i. Schwarzw., St.	284	185	99	3	1	2	21	12	9	250	167	83
326 061	Tuningen	70	46	24	5	3	2	3	2	1	61	41	20
326 065	Unterkirnach	92	59	33	4	4	—	11	3	8	72	50	22
326 074	Villingen-Schwen., St.	4 946	2 986	1 960	138	114	24	551	317	234	4 018	2 415	1 603
326 068	Vöhrenbach, Stadt	261	155	106	1	1	—	10	6	4	237	142	95
	Zusammen	9 686	5 942	3 744	266	215	51	1 005	569	436	7 952	4 877	3 075

Noch: 6. Ausländische Erwerbstätige am Ort der Hauptwohnung in den Gemeinden Baden-Württembergs am 25. Mai 1987
nach Stellung im Beruf und Geschlecht

Schl.-Nr.	Gemeinde	Ausländische Erwerbstätige			Darunter nach Stellung im Beruf								
		ins-gesamt	männ-lich	weib-lich	Selbständige			Angestellte			Arbeiter		
					zu-sammen	männ-lich	weib-lich	zu-sammen	männ-lich	weib-lich	zu-sammen	männ-lich	weib-lich
		1	2	3	4	5	6	7	8	9	10	11	12
327	Tuttlingen												
327 002	Aldingen	247	153	94	5	4	1	17	8	9	217	135	82
327 004	Bärenthal	7	7	—	—	—	—	—	—	—	7	—	—
327 005	Balgheim	33	23	10	—	—	—	1	—	1	31	22	9
327 006	Böttingen	24	17	7	2	2	—	1	—	1	21	15	6
327 007	Bubsheim	22	15	7	—	—	—	—	—	—	20	13	7
327 008	Buchheim	2	1	1	—	—	—	—	—	—	2	—	—
327 009	Deilingen	41	27	14	2	2	—	1	—	1	36	24	12
327 010	Denkingen	22	15	7	1	1	—	2	—	2	18	13	5
327 011	Dürbheim	25	16	9	1	1	—	—	—	—	22	15	7
327 012	Durchhausen	9	5	4	—	—	—	—	—	—	8	—	—
327 013	Egesheim	14	10	4	—	—	—	—	—	—	14	10	4
327 057	Emmingen-Liptingen	58	38	20	4	3	1	10	3	7	39	30	9
327 016	Fridingen a.d. Donau,St.	117	77	40	—	—	—	7	3	4	98	68	30
327 017	Frittlingen	87	60	27	4	4	—	5	3	2	73	50	23
327 018	Geisingen, Stadt	146	95	51	6	5	1	10	3	7	123	82	41
327 019	Gosheim	283	172	111	5	4	1	9	6	3	258	157	101
327 020	Gunningen	4	2	2	—	—	—	1	—	—	3	—	—
327 023	Hausen ob Verena	1	—	1	—	—	—	—	—	—	1	—	—
327 025	Immendingen	91	69	22	5	3	2	6	5	1	75	58	17
327 027	Irndorf	8	5	3	1	—	—	1	—	—	6	—	—
327 029	Königsheim	22	13	9	—	—	—	—	—	—	20	11	9
327 030	Kolbingen	18	12	6	—	—	—	2	1	1	16	11	5
327 033	Mahlstetten	4	1	3	—	—	—	1	—	—	3	—	—
327 036	Mühlheim a.d. Donau,St.	48	34	14	—	—	—	3	2	1	41	29	12
327 038	Neuhausen ob Eck	21	19	2	—	—	—	3	1	2	17	17	—
327 040	Reichenbach a. Heuberg	30	16	14	—	—	—	2	—	2	27	16	11
327 041	Renquishausen	3	3	—	—	—	—	—	—	—	3	—	—
327 056	Rietheim-Weilheim	66	34	32	3	2	1	6	3	3	54	27	27
327 055	Seitingen-Oberflacht	27	21	6	2	1	1	6	4	2	18	15	3
327 046	Spaichingen, Stadt	550	346	204	19	14	5	51	35	16	451	276	175
327 048	Talheim	8	6	2	1	—	—	1	—	—	6	—	—
327 049	Trossingen, Stadt	582	347	235	13	9	4	65	27	38	473	293	180
327 050	Tuttlingen, Stadt	1 875	1 252	623	73	53	20	169	90	79	1 532	1 037	495
327 051	Wehingen	273	164	109	3	3	—	7	4	3	257	154	103
327 054	Wurmlingen	84	50	34	1	—	1	13	7	6	65	41	24
	Zusammen	4 852	3 125	1 727	151	112	39	400	207	193	4 055	2 645	1 410
	Region												
	Schwarzwald-Baar-Heub.	18 144	11 421	6 723	545	420	125	1 758	969	789	14 969	9 500	5 469

Region Hochrhein-Bodensee

Landkreise													
335	Konstanz												
335 001	Aach, Stadt	37	25	12	—	—	—	9	7	2	27	17	10
335 002	Allensbach	87	56	31	11	7	4	45	30	15	27	19	8
335 098	Bodman-Ludwigshafen	83	48	35	10	8	2	26	11	15	41	25	16
335 015	Büdingen am Hochrhein	93	65	28	18	15	3	44	28	16	19	16	3
335 021	Eigeltingen	75	48	27	3	2	1	5	4	1	63	40	23
335 022	Engen, Stadt	308	200	108	15	12	3	40	18	22	236	161	75
335 025	Gaienhofen	65	39	26	10	6	4	21	13	8	26	18	8
335 026	Gailingen	92	50	42	7	6	1	13	7	6	69	35	34
335 028	Gottmadingen	431	301	130	16	13	3	44	25	19	350	249	101
335 035	Hilzingen	100	70	30	4	3	1	23	10	13	67	55	12
335 096	Hohenfels	11	7	4	3	—	—	3	—	—	4	—	—
335 043	Konstanz, Univ.-Stadt	3 342	2 111	1 231	209	154	55	939	516	423	1 965	1 307	658
335 055	Moos	36	21	15	2	2	—	21	9	12	11	8	3
335 097	Mühlhausen-Ehingen	64	47	17	3	2	1	10	5	5	48	37	11
335 057	Mühlingen	13	10	3	1	1	—	1	—	1	10	9	1
335 061	Öhningen	42	28	14	8	7	1	16	13	3	17	7	10
335 099	Orsingen-Nenzingen	31	26	5	1	1	—	3	1	2	26	24	2
335 063	Radolfzell a. Bodens.,St.	1 105	707	398	49	36	13	154	83	71	850	556	294
335 066	Reichenau	90	56	34	4	4	—	39	22	17	40	25	15
335 100	Rielasingen-Worblingen	347	240	107	18	15	3	45	20	25	262	192	70

Noch: 6. **Ausländische Erwerbstätige am Ort der Hauptwohnung in den Gemeinden Baden-Württembergs am 25. Mai 1987**
nach Stellung im Beruf und Geschlecht

Schl.-Nr.	Gemeinde	Ausländische Erwerbstätige			Darunter nach Stellung im Beruf								
					Selbständige			Angestellte			Arbeiter		
		ins-gesamt	männ-lich	weib-lich	zu-sammen	männ-lich	weib-lich	zu-sammen	männ-lich	weib-lich	zu-sammen	männ-lich	weib-lich
		1	2	3	4	5	6	7	8	9	10	11	12
335 075	Singen (Hohentwiel), St.	3 025	2 109	916	83	65	18	294	146	148	2 479	1 801	678
335 077	Steißlingen	63	45	18	2	1	1	11	7	4	47	36	11
335 079	Stockach, Stadt	374	229	145	21	17	4	52	23	29	285	180	105
335 080	Tengen, Stadt	35	23	12	3	2	1	9	4	5	18	13	5
335 081	Volkertshausen	125	93	32	—	—	—	5	3	2	112	84	28
	Zusammen	10 074	6 654	3 420	501	382	119	1 872	1 005	867	7 099	4 917	2 182
336	Lörrach												
336 004	Aitern	2	—	2	—	—	—	2	—	—	—	—	—
336 006	Bad Bellingen	32	24	8	3	3	—	11	7	4	16	13	3
336 008	Binzen	29	18	11	2	1	1	13	8	5	13	9	4
336 010	Bölln	—	—	—	—	—	—	—	—	—	—	—	—
336 012	Bürcchau	—	—	—	—	—	—	—	—	—	—	—	—
336 014	Efringen-Kirchen	128	88	40	7	6	1	36	20	16	77	59	18
336 019	Eimeldingen	35	25	10	—	—	—	15	10	5	18	13	5
336 020	Elbenschwand	1	1	—	—	—	—	—	—	—	—	—	—
336 024	Fischingen	6	2	4	2	—	—	3	—	—	1	—	—
336 025	Fröhnd	—	—	—	—	—	—	—	—	—	—	—	—
336 105	Grenzach-Wyhlen	501	362	139	19	16	3	91	46	45	364	284	80
336 106	Häg-Ehrsberg	8	6	2	1	—	—	—	—	—	6	—	—
336 034	Hasel	23	16	7	—	—	—	4	3	1	17	12	5
336 036	Hausen im Wiesental	158	100	58	1	1	—	8	6	2	143	89	54
336 043	Inzlingen	40	25	15	6	6	—	18	7	11	11	9	2
336 045	Kandern, Stadt	157	93	64	13	10	3	84	42	42	52	37	15
336 050	Lörrach, Stadt	2 206	1 491	715	81	63	18	366	194	172	1 670	1 195	475
336 104	Malsburg-Marzell	45	20	25	—	—	—	21	9	12	20	10	10
336 057	Maulburg	163	116	47	7	4	3	17	12	5	132	96	36
336 060	Neuenweg	3	3	—	1	—	—	1	—	—	1	—	—
336 067	Raich	1	1	—	—	—	—	—	—	—	1	—	—
336 069	Rheinfelden(Baden), St.	1 222	888	334	51	41	10	178	94	84	916	710	206
336 073	Rümmingen	18	12	6	5	3	2	7	4	3	6	5	1
336 074	Sallneck	1	—	1	—	—	—	1	—	—	—	—	—
336 075	Schallbach	4	3	1	—	—	—	—	—	—	3	—	—
336 078	Schliengen	90	53	37	5	2	3	28	12	16	52	38	14
336 079	Schönau i. Schwarzw., St.	78	48	30	2	1	1	6	2	4	66	44	22
336 080	Schönenberg	7	4	3	—	—	—	3	—	—	4	—	—
336 081	Schopfheim, Stadt	550	367	183	22	16	6	73	39	34	429	299	130
336 082	Schwörstadt	116	84	32	3	3	—	5	4	1	100	71	29
336 084	Steinen	278	195	83	8	5	3	39	23	16	224	164	60
336 086	Tegernau	—	—	—	—	—	—	—	—	—	—	—	—
336 087	Todtnau, Stadt	174	106	68	6	4	2	20	11	9	139	83	56
336 089	Tunau	—	—	—	—	—	—	—	—	—	—	—	—
336 090	Utzenfeld	5	4	1	—	—	—	—	—	—	5	—	—
336 091	Weil am Rhein, Stadt	1 213	865	348	49	35	14	198	93	105	891	696	195
336 094	Wembach	1	1	—	—	—	—	1	—	—	—	—	—
336 096	Wieden	2	1	1	—	—	—	—	—	—	2	—	—
336 097	Wies	4	2	2	—	—	—	—	—	—	4	—	—
336 098	Wieslet	8	4	4	1	—	—	5	—	—	1	—	—
336 100	Wittlingen	12	10	2	1	1	—	4	3	1	7	6	1
336 103	Zell im Wiesental, St.	489	344	145	10	9	1	20	9	11	443	315	128
	Zusammen	7 810	5 382	2 428	306	233	73	1 278	665	613	5 834	4 277	1 557
337	Waldshut												
337 002	Albbruck	160	120	40	9	6	3	22	14	8	119	98	21
337 096	Bad Säckingen, Stadt	798	508	290	30	23	7	123	70	53	614	402	212
337 013	Bernau	75	48	27	4	3	1	9	5	4	60	38	22
337 022	Bonndorf i. Schwarzw., St.	151	93	58	8	6	2	12	7	5	121	75	46
337 027	Dachsberg (Südschw.)	17	9	8	3	1	2	7	3	4	3	3	—
337 030	Dettighofen	30	24	6	2	1	1	12	11	1	13	11	2
337 032	Dögern	65	46	19	4	4	—	14	8	6	42	33	9
337 124	Eggingen	50	36	14	—	—	—	1	1	—	49	35	14
337 038	Görwihl	113	84	29	9	7	2	13	7	6	83	65	18
337 039	Grafenhausen	41	28	13	10	9	1	7	2	5	15	14	1
337 045	Häusern	15	5	10	1	1	—	6	2	4	7	2	5
337 049	Herrischried	41	30	11	6	6	—	13	10	3	18	10	8
337 051	Höchenschwand	85	46	39	4	4	—	26	16	10	49	24	25

Noch: **6. Ausländische Erwerbstätige am Ort der Hauptwohnung in den Gemeinden Baden-Württembergs am 25. Mai 1987 nach Stellung im Beruf und Geschlecht**

Schl.-Nr.	Gemeinde	Ausländische Erwerbstätige			Darunter nach Stellung im Beruf								
		ins-gesamt	männ-lich	weib-lich	Selbständige			Angestellte			Arbeiter		
					zu-sammen	männ-lich	weib-lich	zu-sammen	männ-lich	weib-lich	zu-sammen	männ-lich	weib-lich
		1	2	3	4	5	6	7	8	9	10	11	12
337 053	Hohentengen a.Hochrh.	67	52	15	5	5	—	20	16	4	36	27	9
337 059	Ibach	11	4	7	4	—	—	1	—	—	—	—	—
337 060	Jestetten	339	200	139	19	18	1	62	26	36	232	142	90
337 062	Klettgau	279	200	79	11	9	2	30	19	11	224	163	61
337 125	Küssaberg	87	69	18	8	7	1	25	18	7	52	42	10
337 065	Lauchringen	398	291	107	6	5	1	20	14	6	360	265	95
337 066	Laufenburg (Baden),St.	361	271	90	6	4	2	26	16	10	309	240	69
337 070	Lottstetten	107	67	40	4	4	—	28	13	15	65	43	22
337 076	Murg	363	251	112	8	8	—	27	17	10	313	217	96
337 090	Rickenbach	81	65	16	4	4	—	16	12	4	58	47	11
337 097	St. Blasien, Stadt	133	76	57	4	3	1	30	17	13	95	55	40
337 106	Stühlingen, Stadt	81	61	20	6	4	2	12	7	5	60	48	12
337 108	Todtmoos	56	29	27	8	4	4	19	10	9	24	13	11
337 128	Ühlingen-Birkendorf	48	36	12	2	1	1	16	7	9	25	24	1
337 126	Waldshut-Tiengen, Stadt	707	505	202	39	27	12	105	50	55	531	410	121
337 116	Wehr, Stadt	749	499	250	20	15	5	54	32	22	641	431	210
337 118	Weilheim	19	12	7	3	3	—	6	4	2	9	5	4
337 127	Wutach	7	6	1	1	—	—	1	—	—	5	—	—
337 123	Wutöschingen	215	149	66	2	1	1	20	8	12	188	138	50
	Zusammen	5 749	3 920	1 829	250	196	54	783	443	340	4 420	3 125	1 295
	Region												
	Hochrhein-Bodensee	23 633	15 956	7 677	1 057	811	246	3 933	2 113	1 820	17 353	12 319	5 034
	Regierungsbezirk												
	Freiburg	63 073	41 311	21 762	2 892	2 182	710	10 687	5 797	4 890	45 700	31 122	14 578

Noch: **6. Ausländische Erwerbstätige am Ort der Hauptwohnung in den Gemeinden Baden-Württembergs am 25. Mai 1987**
nach Stellung im Beruf und Geschlecht

Schl.-Nr.	Gemeinde	Ausländische Erwerbstätige			Darunter nach Stellung im Beruf								
					Selbständige			Angestellte			Arbeiter		
		ins-gesamt	männ-lich	weib-lich	zu-sammen	männ-lich	weib-lich	zu-sammen	männ-lich	weib-lich	zu-sammen	männ-lich	weib-lich
		1	2	3	4	5	6	7	8	9	10	11	12

Regierungsbezirk Tübingen

Region Neckar-Alb

Landkreise													
415	Reutlingen												
415 078	Bad Urach, Stadt	764	478	286	22	13	9	71	27	44	650	424	226
415 014	Dettingen an der Erms	501	338	163	8	7	1	47	20	27	430	301	129
415 089	Engstingen	38	25	13	1	1	—	5	2	3	31	22	9
415 019	Eningen unter Achalm	498	326	172	19	13	6	65	40	25	395	262	133
415 027	Gomadingen	8	6	2	3	—	—	1	—	—	3	—	—
415 028	Grabenstetten	23	14	9	—	—	—	2	—	2	19	12	7
415 029	Grafenberg	55	39	16	3	3	—	12	8	4	39	28	11
415 034	Hayingen, Stadt	16	13	3	—	—	—	—	—	—	15	12	3
415 090	Hohenstein	40	28	12	—	—	—	4	2	2	35	26	9
415 039	Hülben	53	39	14	—	—	—	7	5	2	44	32	12
415 092	Lichtenstein	512	316	196	16	13	3	27	19	8	456	277	179
415 048	Mehrstetten	10	9	1	1	—	—	1	—	—	8	—	—
415 050	Metzingen, Stadt	1 364	891	473	36	27	9	74	40	34	1 191	788	403
415 053	Münsingen, Stadt	203	151	52	13	9	4	34	19	15	142	115	27
415 058	Pfronstetten	1	1	—	—	—	—	—	—	—	1	—	—
415 059	Pfullingen, Stadt	860	541	319	31	21	10	116	71	45	679	427	252
415 060	Pliezhausen	249	165	84	14	10	4	28	17	11	201	135	66
415 061	Reutlingen, Stadt	6 019	3 617	2 402	216	168	48	748	406	342	4 757	2 854	1 903
415 062	Riederich	245	179	66	6	6	—	20	10	10	212	160	52
415 088	Römerstein	22	15	7	2	2	—	3	1	2	15	10	5
415 091	Sonnenbühl	109	61	48	3	2	1	14	9	5	83	46	37
415 093	St. Johann	60	37	23	2	2	—	11	5	6	46	29	17
415 073	Trochtelfingen, Stadt	126	74	52	3	1	2	8	3	5	108	64	44
415 087	Walddorfhäslach	186	132	54	4	4	—	25	17	8	149	108	41
415 080	Wannweil	218	139	79	9	6	3	21	10	11	177	116	61
415 085	Zwiefalten	24	13	11	2	1	1	5	1	4	14	11	3
415 086	Gutsbezirk Münsingen	15	11	4	—	—	—	10	7	3	5	4	1
Zusammen		12 219	7 658	4 561	414	311	103	1 359	741	618	9 905	6 274	3 631
416	Tübingen												
416 048	Ammerbuch	363	261	102	12	9	3	46	32	14	289	208	81
416 006	Bodelshausen	275	158	117	7	5	2	16	8	8	244	140	104
416 009	Dettenhausen	251	168	83	4	2	2	36	19	17	200	141	59
416 011	Dußlingen	175	116	59	6	4	2	14	9	5	147	96	51
416 015	Gomaringen	216	143	73	8	7	1	31	17	14	167	113	54
416 018	Hirrlingen	59	41	18	3	3	—	2	1	1	52	37	15
416 022	Kirchentellinsfurt	234	153	81	2	2	—	35	20	15	186	124	62
416 023	Kusterdingen	157	117	40	5	4	1	20	14	6	119	88	31
416 025	Mössingen, Stadt	605	392	213	21	16	5	77	43	34	481	319	162
416 026	Nehren	95	65	30	5	5	—	8	6	2	79	52	27
416 049	Neustetten	45	36	9	2	2	—	11	5	6	29	26	3
416 031	Ofterdingen	142	100	42	6	5	1	12	8	4	121	85	36
416 036	Rottenburg am Neckar, St.	1 283	949	334	35	27	8	156	81	75	1 026	803	223
416 050	Starzach	64	49	15	3	3	—	13	8	5	40	31	9
416 041	Tübingen, Univ.-Stadt	3 531	2 219	1 312	146	108	38	896	472	424	2 175	1 442	733
Zusammen		7 495	4 967	2 528	265	202	63	1 373	743	630	5 355	3 705	1 650
417	Zollernalbkreis												
417 079	Albstadt, Stadt	2 668	1 573	1 095	76	53	23	205	117	88	2 274	1 337	937
417 002	Balingen, Stadt	1 052	641	411	36	26	10	108	58	50	852	519	333
417 008	Bisingen	263	149	114	15	11	4	24	12	12	220	124	96
417 010	Bitz	103	68	35	11	7	4	6	3	3	85	57	28
417 013	Burladingen, Stadt	668	368	300	20	16	4	13	11	2	607	326	281
417 014	Dautmergen	9	5	4	—	—	—	—	—	—	9	—	—
417 015	Dormettingen	24	17	7	—	—	—	3	—	3	18	14	4
417 016	Dotternhausen	40	24	16	2	1	1	1	—	1	34	22	12
417 022	Geislingen, Stadt	74	43	31	3	2	1	9	4	5	57	36	21
417 023	Grosselfingen	42	31	11	2	2	—	1	1	—	37	26	11
417 025	Haigerloch, Stadt	303	195	108	4	4	—	26	14	12	259	171	88

Noch: 6. **Ausländische Erwerbstätige am Ort der Hauptwohnung in den Gemeinden Baden-Württembergs am 25. Mai 1987**
nach Stellung im Beruf und Geschlecht

Schl.-Nr.	Gemeinde	Ausländische Erwerbstätige			Darunter nach Stellung im Beruf								
		ins-gesamt	männ-lich	weib-lich	Selbständige			Angestellte			Arbeiter		
					zu-sammen	männ-lich	weib-lich	zu-sammen	männ-lich	weib-lich	zu-sammen	männ-lich	weib-lich
		1	2	3	4	5	6	7	8	9	10	11	12
417 029	Hausen am Tann	12	9	3	—	—	—	—	—	—	12	9	3
417 031	Hechingen, Stadt	698	399	299	27	19	8	70	39	31	587	334	253
417 036	Jungingen	31	23	8	2	1	1	4	3	1	25	19	6
417 044	Meßstetten, Stadt	276	163	113	7	5	2	10	5	5	253	150	103
417 045	Nusplingen	30	22	8	—	—	—	—	—	—	29	21	8
417 047	Obernheim	49	30	19	1	1	—	5	2	3	38	23	15
417 051	Rangendingen	120	82	38	1	1	—	7	5	2	106	73	33
417 052	Ratshausen	20	15	5	1	1	—	—	—	—	18	14	4
417 054	Rosenfeld, Stadt	81	58	23	4	3	1	16	7	9	57	45	12
417 057	Schömburg, Stadt	151	113	38	2	2	—	5	4	1	141	106	35
417 063	Straßberg	60	44	16	4	4	—	8	5	3	46	33	13
417 071	Weilen unter d. Rinnen	6	5	1	—	—	—	—	—	—	5	—	—
417 075	Winterlingen	281	173	108	8	8	—	11	6	5	242	145	97
417 078	Zimmern unter der Burg	7	3	4	—	—	—	—	—	—	7	—	—
	Zusammen	7 068	4 253	2 815	226	167	59	532	296	236	6 018	3 616	2 402
	Region Neckar-Alb	26 782	16 878	9 904	905	680	225	3 264	1 780	1 484	21 278	13 595	7 683

Region Donau-Iller¹⁾

421 000	Stadtkreis												
	Ulm, Univ.-Stadt	5 964	4 139	1 825	188	152	36	780	434	346	4 701	3 371	1 330
	Landkreise												
425	Alb-Donau-Kreis												
425 002	Allmendingen	115	78	37	5	4	1	7	3	4	97	67	30
425 004	Altheim	13	8	5	—	—	—	1	—	1	12	8	4
425 005	Altheim (Alb)	12	6	6	1	1	—	6	2	4	4	3	1
425 008	Amstetten	126	85	41	4	—	4	9	7	2	106	72	34
425 011	Asselfingen	5	5	—	—	—	—	—	—	—	4	—	—
425 013	Ballendorf	5	2	3	—	—	—	—	—	—	5	—	—
425 140	Balzheim	44	26	18	—	—	—	1	1	—	42	24	18
425 014	Beimerstetten	40	24	16	1	—	1	5	3	2	33	20	13
425 017	Berghülen	33	27	6	1	1	—	5	2	3	25	23	2
425 019	Bernstadt	8	7	1	—	—	—	2	—	—	5	—	—
425 020	Blaubeuren, Stadt	344	257	87	8	7	1	36	26	10	280	214	66
425 141	Blaustein	416	296	120	14	13	1	51	40	11	328	229	99
425 022	Börslingen	—	—	—	—	—	—	—	—	—	—	—	—
425 024	Breitingen	1	—	1	—	—	—	—	—	—	—	—	—
425 028	Dietenheim, Stadt	309	213	96	6	5	1	15	9	6	277	191	86
425 031	Dornstadt	151	86	65	3	3	—	32	12	20	109	69	40
425 033	Ehingen (Donau), Stadt	1 210	782	428	28	20	8	81	42	39	1 033	691	342
425 035	Emeringen	—	—	—	—	—	—	—	—	—	—	—	—
425 036	Emeringen	2	1	1	—	—	—	—	—	—	1	—	—
425 039	Erbach	326	235	91	18	12	6	27	19	8	262	197	65
425 050	Griesingen	—	—	—	—	—	—	—	—	—	—	—	—
425 052	Grundsheim	—	—	—	—	—	—	—	—	—	—	—	—
425 055	Hausen am Bussen	—	—	—	—	—	—	—	—	—	—	—	—
425 139	Heroldstatt	28	24	4	4	4	—	4	4	—	17	13	4
425 062	Holz Kirch	1	1	—	—	—	—	—	—	—	1	—	—
425 064	Hüttisheim	30	26	4	—	—	—	4	3	1	24	22	2
425 137	Illerkirchberg	80	59	21	3	1	2	8	5	3	66	51	15
425 066	Illerrieden	23	17	6	3	2	1	8	7	1	12	8	4
425 071	Laichingen, Stadt	319	212	107	11	7	4	24	17	7	266	176	90
425 072	Langenau, Stadt	347	251	96	4	2	2	25	14	11	306	227	79
425 073	Lauterach	3	2	1	—	—	—	—	—	—	3	—	—
425 075	Lonsee	104	75	29	—	—	—	13	10	3	86	61	25
425 079	Merklingen	31	23	8	1	1	—	2	1	1	27	21	6
425 081	Munderkingen, Stadt	272	188	84	5	3	2	9	7	2	247	168	79
425 083	Neenstetten	8	7	1	—	—	—	—	—	—	8	—	—
425 084	Nellingen	21	17	4	2	2	—	2	1	1	16	14	2
425 085	Nerenstetten	4	3	1	—	—	—	—	—	—	3	—	—
425 088	Oberdischingen	23	15	8	—	—	—	3	—	3	19	15	4
425 090	Obermarchtal	23	14	9	2	1	1	3	3	—	18	10	8
425 091	Oberstadion	7	5	2	—	—	—	1	—	—	6	—	—
425 092	Öllingen	3	3	—	—	—	—	1	—	—	2	—	—

1) Soweit Land Baden-Württemberg.

Noch: **6. Ausländische Erwerbstätige am Ort der Hauptwohnung in den Gemeinden Baden-Württembergs am 25. Mai 1987**
nach Stellung im Beruf und Geschlecht

Schl.-Nr.	Gemeinde	Ausländische Erwerbstätige			Darunter nach Stellung im Beruf								
					Selbständige			Angestellte			Arbeiter		
		ins-gesamt	männ-lich	weib-lich	zu-sammen	männ-lich	weib-lich	zu-sammen	männ-lich	weib-lich	zu-sammen	männ-lich	weib-lich
		1	2	3	4	5	6	7	8	9	10	11	12
425 093	Öpfingen	29	21	8	1	1	—	5	2	3	21	17	4
425 097	Rammingen	11	9	2	—	—	—	1	—	—	10	—	—
425 098	Rechtenstein	—	—	—	—	—	—	—	—	—	—	—	—
425 104	Rottenacker	46	32	14	—	—	—	4	3	1	40	28	12
425 108	Schelklingen, Stadt	186	139	47	7	6	1	12	7	5	126	88	38
425 110	Schnürpflingen	14	13	1	—	—	—	2	1	1	10	10	—
425 112	Setzingen	3	3	—	—	—	—	—	—	—	3	—	—
425 138	Staig	41	33	8	4	3	1	7	5	2	27	23	4
425 123	Untermarchtal	1	1	—	—	—	—	—	—	—	1	—	—
425 124	Unterstadion	9	5	4	—	—	—	—	—	—	9	—	—
425 125	Unterwachingen	1	1	—	—	—	—	—	—	—	1	—	—
425 130	Weidenstetten	15	14	1	—	—	—	1	1	—	12	12	—
425 134	Westerheim	40	30	10	3	2	1	5	3	2	32	25	7
425 135	Westerstetten	35	23	12	—	—	—	5	3	2	30	20	10
	Zusammen	4 918	3 404	1 514	139	101	38	427	265	162	4 072	2 868	1 204
426	Biberach												
426 001	Achstetten	59	46	13	5	3	2	2	1	1	46	39	7
426 005	Alleshausen	1	1	—	—	—	—	—	—	—	1	—	—
426 006	Allmannsweiler	—	—	—	—	—	—	—	—	—	—	—	—
426 008	Altheim	11	6	5	1	—	—	4	—	—	6	—	—
426 011	Attenweiler	8	5	3	—	—	—	—	—	—	7	—	—
426 013	Bad Buchau, Stadt	67	45	22	7	5	2	7	1	6	50	38	12
426 014	Bad Schussenried, St.	140	99	41	7	7	—	19	6	13	106	81	25
426 019	Berkheim	17	14	3	2	2	—	1	1	—	13	10	3
426 020	Betzenweiler	1	—	1	—	—	—	1	—	—	—	—	—
426 021	Biberach a.d.Riß, St.	821	585	236	58	44	14	129	71	58	569	420	149
426 028	Burgrieden	9	8	1	—	—	—	—	—	—	9	—	—
426 031	Dettingen an der Iller	20	16	4	2	1	1	2	1	1	14	12	2
426 035	Dürmentingen	16	11	5	2	1	1	3	2	1	10	7	3
426 036	Dürnau	3	2	1	—	—	—	1	—	—	2	—	—
426 038	Eberhardzell	8	8	—	2	—	—	1	—	—	3	—	—
426 043	Erlenmoos	17	13	4	—	—	—	1	—	1	15	12	3
426 044	Erolzheim	27	21	6	—	—	—	2	2	—	25	19	6
426 045	Ertingen	61	43	18	4	4	—	4	3	1	49	34	15
426 135	Gutenzell-Hürbel	12	8	4	—	—	—	1	1	—	7	5	2
426 058	Hochdorf	7	5	2	1	—	—	—	—	—	5	—	—
426 062	Ingoldingen	7	6	1	—	—	—	4	—	—	2	—	—
426 064	Kanzach	1	—	1	—	—	—	—	—	—	—	—	—
426 065	Kirchberg an der Iller	17	13	4	—	—	—	3	2	1	11	8	3
426 066	Kirchdorf an der Iller	66	57	9	2	2	—	7	5	2	54	47	7
426 067	Langenenslingen	29	18	11	—	—	—	5	1	4	22	16	6
426 070	Laupheim, Stadt	492	334	158	24	20	4	57	32	25	388	268	120
426 071	Maselheim	29	19	10	2	2	—	6	2	4	18	13	5
426 073	Mietingen	18	14	4	2	—	2	2	—	2	14	14	—
426 074	Mittelbiberach	20	16	4	—	—	—	5	3	2	12	12	—
426 078	Moosburg	1	1	—	—	—	—	—	—	—	1	—	—
426 087	Ochsenhausen, Stadt	129	104	25	7	6	1	10	4	6	106	89	17
426 090	Oggelshausen	2	2	—	—	—	—	—	—	—	2	—	—
426 097	Riedlingen, Stadt	264	150	114	12	9	3	21	7	14	213	126	87
426 100	Rot an der Rot	47	41	6	2	1	1	6	5	1	35	34	1
426 134	Schemmerhofen	35	33	2	2	2	—	6	6	—	23	21	2
426 108	Schwendi	84	55	29	3	2	1	6	2	4	71	48	23
426 109	Seekirch	—	—	—	—	—	—	—	—	—	—	—	—
426 113	Steinhausen a.d.Rottum	8	8	—	—	—	—	1	—	—	7	—	—
426 117	Tannheim	15	13	2	1	1	—	7	5	2	7	7	—
426 118	Tiefenbach	1	1	—	—	—	—	—	—	—	1	—	—
426 120	Ummendorf	21	12	9	2	1	1	4	4	—	13	7	6
426 121	Unlingen	23	15	8	2	1	1	2	1	1	17	12	5
426 124	Uttenweiler	10	5	5	—	—	—	2	—	—	8	—	—
426 125	Wain	41	27	14	2	2	—	10	2	8	28	22	6
426 128	Warthausen	48	37	11	4	3	1	9	4	5	32	29	3
	Zusammen	2 713	1 917	796	158	123	35	351	183	168	2 022	1 493	529
	Region Donau-Iller¹⁾	13 595	9 460	4 135	485	376	109	1 558	882	676	10 795	7 732	3 063

1) Soweit Land Baden-Württemberg.

Noch: **6. Ausländische Erwerbstätige am Ort der Hauptwohnung in den Gemeinden Baden-Württembergs am 25. Mai 1987 nach Stellung im Beruf und Geschlecht**

Schl.-Nr.	Gemeinde	Ausländische Erwerbstätige			Darunter nach Stellung im Beruf								
					Selbständige			Angestellte			Arbeiter		
		ins-gesamt	männ-lich	weib-lich	zu-sammen	männ-lich	weib-lich	zu-sammen	männ-lich	weib-lich	zu-sammen	männ-lich	weib-lich
		1	2	3	4	5	6	7	8	9	10	11	12

Region Bodensee-Oberschwaben

Landkreise													
435	Bodenseekreis												
435 005	Bermatingen	82	53	29	4	2	2	12	6	6	63	44	19
435 010	Daisendorf	27	21	6	2	1	1	13	10	3	11	10	1
435 067	Deggenhaustal	31	24	7	2	2	—	5	5	—	22	15	7
435 013	Eriskirch	114	80	34	8	3	5	22	9	13	80	66	14
435 015	Frickingen	20	13	7	1	1	—	5	3	2	12	8	4
435 016	Friedrichshafen, Stadt	2 906	2 212	694	64	51	13	405	239	166	2 282	1 830	452
435 018	Hagnau am Bodensee	18	11	7	—	—	—	8	5	3	8	6	2
435 020	Heiligenberg	32	20	12	2	2	—	16	9	7	7	6	1
435 024	Immenstaad a. Bodensee	164	116	48	6	2	4	72	54	18	73	54	19
435 029	Kressbronn am Bodensee	192	135	57	7	5	2	30	17	13	148	110	38
435 030	Langenargen	171	116	55	12	9	3	45	27	18	109	78	31
435 034	Markdorf, Stadt	469	293	176	12	8	4	75	51	24	354	216	138
435 035	Meckenbeuren	272	195	77	3	3	—	47	26	21	199	153	46
435 036	Meersburg, Stadt	181	98	83	24	17	7	51	25	26	93	54	39
435 042	Neukirch	67	39	28	3	3	—	8	5	3	56	31	25
435 045	Oberteuringen	71	56	15	6	4	2	23	19	4	39	32	7
435 047	Owingen	45	32	13	7	5	2	19	14	5	17	13	4
435 052	Salem	234	149	85	14	8	6	37	21	16	170	112	58
435 053	Sipplingen	41	27	14	5	4	1	8	4	4	26	18	8
435 054	Stetten	18	11	7	—	—	—	6	5	1	11	6	5
435 057	Tettnang, Stadt	472	333	139	18	15	3	68	38	30	343	254	89
435 059	Überlingen, Stadt	576	354	222	49	37	12	190	104	86	301	192	109
435 066	Uhltingen-Mühlhofen	201	122	79	11	8	3	34	17	17	146	92	54
	Zusammen	6 404	4 510	1 894	260	190	70	1 199	713	486	4 570	3 400	1 170
436	Ravensburg												
436 001	Achberg	13	8	5	2	1	1	3	3	—	6	4	2
436 003	Aichstetten	29	22	7	1	—	1	1	1	—	26	20	6
436 004	Aitrach	47	33	14	3	3	—	6	1	5	37	29	8
436 005	Altshausen	106	54	52	3	2	1	8	3	5	89	45	44
436 006	Amtzell	29	24	5	—	—	—	5	3	2	23	20	3
436 094	Argenbühl	43	29	14	4	3	1	8	3	5	27	21	6
436 008	Aulendorf, Stadt	91	63	28	5	4	1	24	11	13	55	43	12
436 009	Bad Waldsee, Stadt	362	239	123	20	14	6	45	27	18	284	192	92
436 010	Bad Wurzach, Stadt	399	345	54	13	8	5	26	17	9	346	313	33
436 011	Baienfurt	255	184	71	4	4	—	25	14	11	212	156	56
436 012	Baindt	110	82	28	5	5	—	11	3	8	85	68	17
436 013	Berg	49	35	14	3	2	1	17	13	4	26	19	7
436 014	Bergatreute	18	14	4	1	1	—	2	2	—	15	11	4
436 018	Bodnegg	23	16	7	1	—	1	7	5	2	15	11	4
436 019	Boms	3	2	1	—	—	—	—	—	—	3	—	—
436 024	Ebenweiler	8	6	2	1	—	—	1	—	—	6	—	—
436 093	Ebersbach-Musbach	4	3	1	—	—	—	—	—	—	4	—	—
436 027	Eichstegen	1	1	—	—	—	—	—	—	—	1	—	—
436 032	Fleischwangen	4	3	1	—	—	—	2	—	—	2	—	—
436 096	Fronreute	21	15	6	2	2	—	10	6	4	9	7	2
436 039	Grünkraut	46	38	8	2	1	1	13	8	5	27	26	1
436 040	Guggenhausen	1	1	—	—	—	—	1	—	—	—	—	—
436 095	Horgenzell	29	16	13	1	1	—	5	2	3	20	13	7
436 047	Hoßkirch	4	4	—	—	—	—	1	—	—	3	—	—
436 049	Isny im Allgäu, Stadt	423	249	174	9	5	4	83	52	31	314	184	130
436 052	Kißlegg	94	71	23	12	6	6	12	8	4	66	54	12
436 053	Königssegwald	3	2	1	—	—	—	—	—	—	—	—	—
436 055	Leutkirch im Allgäu, St.	518	368	150	22	18	4	51	28	23	412	308	104
436 064	Ravensburg, Stadt	1 903	1 311	592	67	54	13	331	186	145	1 365	992	373
436 067	Riedhausen	—	—	—	—	—	—	—	—	—	—	—	—
436 069	Schlier	25	18	7	2	2	—	12	7	5	10	9	1
436 077	Unterwaldhausen	1	1	—	—	—	—	—	—	—	1	—	—
436 078	Vogt	132	99	33	6	4	2	20	11	9	99	78	21
436 079	Waldburg	13	9	4	4	3	1	6	4	2	3	2	1
436 081	Wangen im Allgäu, St.	930	625	305	39	30	9	94	55	39	754	512	242

Noch: 6. Ausländische Erwerbstätige am Ort der Hauptwohnung in den Gemeinden Baden-Württembergs am 25. Mai 1987
nach Stellung im Beruf und Geschlecht

Schl.-Nr.	Gemeinde	Ausländische Erwerbstätige			Darunter nach Stellung im Beruf								
					Selbständige			Angestellte			Arbeiter		
		ins- gesamt	männ- lich	weib- lich	zu- sammen	männ- lich	weib- lich	zu- sammen	männ- lich	weib- lich	zu- sammen	männ- lich	weib- lich
		1	2	3	4	5	6	7	8	9	10	11	12
436 082	Weingarten, Stadt	757	533	224	33	26	7	139	81	58	547	405	142
436 083	Wilhelmsdorf	70	41	29	—	—	—	15	8	7	48	31	17
436 085	Wolfegg	29	18	11	1	—	1	7	5	2	14	9	5
436 087	Wolpertswende	90	74	16	3	3	—	13	7	6	72	62	10
	Zusammen	6 683	4 656	2 027	269	203	66	1 004	577	427	5 026	3 661	1 365
437	Sigmaringen												
437 005	Beuron	15	11	4	2	2	—	2	2	—	10	6	4
437 008	Bingen	46	34	12	1	1	—	5	3	2	37	29	8
437 031	Gammertingen, Stadt	234	146	88	12	6	6	16	8	8	194	127	67
437 044	Herbertingen	81	52	29	4	2	2	4	2	2	70	46	24
437 124	Herdwangen-Schönach	13	10	3	4	3	1	6	5	1	2	2	—
437 047	Hettingen, Stadt	32	19	13	1	1	—	1	—	1	30	18	12
437 053	Hohentengen	22	14	8	—	—	—	2	—	2	19	14	5
437 056	Illmensee	16	7	9	—	—	—	8	3	5	6	3	3
437 059	Inzigkofen	28	22	6	1	1	—	2	—	2	25	21	4
437 065	Krauchenwies	104	72	32	4	4	—	2	—	2	94	67	27
437 072	Leibertingen	6	4	2	—	—	—	1	—	—	4	—	—
437 076	Mengen, Stadt	197	128	69	12	9	3	15	6	9	164	111	53
437 078	Meßkirch, Stadt	188	130	58	10	8	2	17	10	7	156	110	46
437 082	Neufra	50	29	21	2	2	—	2	2	—	45	25	20
437 086	Ostrach	72	54	18	6	5	1	11	5	6	51	40	11
437 088	Pfullendorf, Stadt	488	322	166	11	10	1	36	18	18	426	286	140
437 123	Sauldorf	10	6	4	2	—	—	3	—	—	5	—	—
437 100	Saulgau, Stadt	528	359	169	15	10	5	38	18	20	445	316	129
437 101	Scheer, Stadt	62	42	20	2	1	1	5	2	3	51	35	16
437 102	Schwenningen	36	24	12	1	1	—	—	—	—	33	23	10
437 104	Sigmaringen, Stadt	359	227	132	18	12	6	62	24	38	250	172	78
437 105	Sigmaringendorf	158	109	49	7	5	2	12	4	8	132	98	34
437 107	Stetten am kalten Markt	71	45	26	5	2	3	14	7	7	49	34	15
437 114	Veringenstadt, Stadt	63	45	18	2	1	1	8	5	3	50	36	14
437 118	Wald	18	15	3	—	—	—	3	2	1	15	13	2
	Zusammen	2 897	1 926	971	122	88	34	275	128	147	2 363	1 637	726
	Region												
	Bodensee-Oberschwaben	15 984	11 092	4 892	651	481	170	2 478	1 418	1 060	11 959	8 698	3 261
	Regierungsbezirk												
	Tübingen	56 361	37 430	18 931	2 041	1 537	504	7 300	4 080	3 220	44 032	30 025	14 007

Land Baden-Württemberg

Insgesamt	422 486	287 206	135 280	16 718	12 570	4 148	62 832	34 591	28 241	320 814	226 739	94 075
------------------	----------------	----------------	----------------	---------------	---------------	--------------	---------------	---------------	---------------	----------------	----------------	---------------

7. Ausländische Bezugspersonen innerhalb des Haushalts am Ort der Hauptwohnung in den Gemeinden Baden-Württembergs

Schl.-Nr.	Gemeinde	Aus- ländische Bezugs- personen innerhalb des Haushalts ¹⁾ insgesamt	Darunter weiblich	Alter von . . . bis									
				unter 20	darunter weiblich	20–25	darunter weiblich	25–30	darunter weiblich	30–35	darunter weiblich	35–40	darunter weiblich
				1	2	3	4	5	6	7	8	9	10

Regierungsbezirk Stuttgart

Region Mittlerer Neckar

111 000	Stadtkreis Stuttgart, L.-Hauptstadt	43 798	7 339	561	220	3 287	768	4 518	813	5 071	832	6 807	1 011
	Landkreise												
115	Böblingen												
115 001	Aidlingen	253	18	4	2	28	3	29	3	40	3	29	1
115 002	Altdorf	92	6	2	–	9	–	9	2	7	–	18	–
115 003	Böblingen, Stadt	2 301	254	12	3	141	21	225	30	263	22	407	38
115 004	Bondorf	119	10	3	–	4	–	11	–	15	3	22	3
115 010	Deckenpfronn	63	3	1	–	10	–	4	–	14	–	6	–
115 013	Ehningen	325	23	2	1	28	1	42	3	37	3	61	3
115 015	Gärtringen	428	36	2	1	27	8	51	7	66	2	85	3
115 016	Gäufelden	151	5	–	–	21	2	15	1	23	–	21	–
115 054	Grafenau	163	13	1	1	7	4	21	–	18	1	33	2
115 021	Herrenberg, Stadt	1 004	92	5	3	89	19	131	13	147	12	129	6
115 022	Hildrizhausen	87	6	1	1	8	–	15	–	9	–	15	1
115 024	Holzgerlingen	340	23	4	1	23	1	24	3	56	5	59	4
115 053	Jettingen	151	12	1	1	8	1	15	1	20	–	22	3
115 028	Leonberg, Stadt	1 923	238	15	2	131	24	210	27	273	24	286	39
115 029	Magstadt	523	42	6	2	32	6	48	4	99	8	104	5
115 034	Mötzingen	91	8	2	–	10	1	6	–	13	1	10	–
115 037	Nufringen	107	8	–	–	12	2	9	1	10	–	13	1
115 041	Renningen, Stadt	527	38	5	2	39	2	59	7	78	3	72	4
115 042	Rutesheim	354	33	5	–	30	7	38	3	53	2	45	1
115 044	Schönaich	489	50	3	1	25	4	45	5	73	4	89	7
115 045	Sindelfingen, Stadt	4 233	331	26	6	216	28	290	25	410	35	695	58
115 046	Steinenbronn	194	16	3	–	15	2	25	2	36	2	29	–
115 048	Waldenbuch, Stadt	300	28	1	–	26	6	29	1	44	2	59	6
115 050	Weil der Stadt, Stadt	641	51	5	1	61	7	95	8	88	7	95	8
115 051	Weil im Schönbuch	374	31	2	1	42	3	49	2	57	5	45	2
115 052	Weissach	201	7	2	–	18	1	29	1	27	1	29	3
	Zusammen	15 434	1 382	113	29	1 060	153	1 524	149	1 976	145	2 478	198
116	Esslingen												
116 081	Aichtal, Stadt	175	19	–	–	8	1	20	2	26	2	30	5
116 076	Aichwald	178	17	3	1	13	–	17	1	19	1	27	2
116 004	Altbach	276	22	5	1	23	4	17	1	25	1	44	2
116 005	Altdorf	12	1	–	–	1	–	–	–	1	–	3	–
116 006	Altenriet	36	1	–	–	3	–	6	–	2	–	7	–
116 007	Baltmannsweiler	180	10	1	–	38	1	18	–	21	2	27	2
116 008	Bemplingen	105	13	–	–	4	1	12	–	16	2	23	3
116 011	Beuren	85	5	1	–	11	1	10	1	15	–	6	1
116 012	Bissingen an der Teck	77	3	–	–	9	2	11	–	7	–	13	–
116 014	Deizisau	299	29	1	1	20	2	15	1	35	3	41	6
116 015	Denkendorf	590	36	2	–	34	3	32	5	60	6	90	3
116 016	Dettingen unter Teck	160	13	1	–	9	–	18	–	16	3	31	1
116 018	Erkenbrechtsweiler	32	1	1	–	2	–	4	–	4	1	3	–
116 019	Esslingen am Neckar, St.	6 010	695	77	14	491	69	576	71	566	53	863	95
116 077	Filderstadt, Stadt	1 712	204	19	6	139	30	186	28	235	24	261	30
116 020	Frickenhäuser	318	40	1	1	29	3	32	1	42	5	55	4
116 022	Großbottlingen	82	8	–	–	6	–	10	1	14	1	9	–
116 027	Hochdorf	105	8	–	–	5	1	11	1	14	–	17	1
116 029	Holzmaden	59	4	1	–	4	–	9	1	9	1	9	–
116 033	Kirchheim u. Teck, Stadt	1 639	172	11	2	162	22	195	18	204	17	258	20
116 035	Köngen	377	37	2	–	16	4	33	2	36	2	67	4
116 036	Kohlberg	35	1	–	–	4	1	6	–	2	–	2	–
116 078	Leinfeld.-Echterding., St.	1 487	189	14	5	147	16	173	25	177	20	221	23
116 079	Lenningen	358	20	1	1	21	1	17	2	28	1	67	–
116 037	Lichtenwald	50	6	–	–	3	1	6	1	6	1	7	–
116 041	Neckartailfingen	89	15	1	1	7	1	10	1	10	1	19	4
116 042	Neckartenzlingen	335	58	1	1	16	1	29	8	33	3	47	6

1) Bezugsperson ist die Person, die überwiegend zum Unterhalt des Haushalts beiträgt.

am 25. Mai 1987 nach Alter und Geschlecht

unter . . . Jahren																Schl.-Nr.
40-45	darunter weiblich	45-50	darunter weiblich	50-55	darunter weiblich	55-60	darunter weiblich	60-65	darunter weiblich	65-70	darunter weiblich	70-75	darunter weiblich	75 und mehr	darunter weiblich	
13	14	15	16	17	18	19	20	21	22	23	24	25	26	27	28	

Regierungsbezirk Stuttgart

Region Mittlerer Neckar

6 584	845	6 310	850	5 084	737	3 315	602	1 364	330	420	139	219	76	258	116	111 000
																115
52	1	27	2	27	3	12	-	4	-	1	-	-	-	-	-	115 001
15	1	20	1	7	1	4	1	1	-	-	-	-	-	-	-	115 002
418	36	354	35	231	23	143	21	63	14	28	6	4	-	12	5	115 003
25	1	23	-	11	1	3	1	1	-	-	-	1	1	-	-	115 004
8	-	7	1	10	1	1	1	-	-	2	-	-	-	-	-	115 010
45	3	55	3	33	4	12	1	5	-	4	1	1	-	-	-	115 013
68	4	65	3	31	1	15	-	7	3	4	1	3	2	4	1	115 015
26	-	26	1	11	-	6	-	-	-	-	-	2	1	-	-	115 016
22	-	30	1	16	2	10	1	3	-	1	-	-	-	1	1	115 054
160	8	143	10	100	10	56	5	29	4	8	1	4	-	3	1	115 021
12	1	11	-	9	1	7	2	-	-	-	-	-	-	-	-	115 022
61	2	60	4	26	1	16	2	9	-	-	-	-	-	2	-	115 024
25	-	26	1	19	3	9	2	2	-	1	-	-	-	3	-	115 053
275	31	272	24	224	23	144	21	60	10	15	4	8	4	10	5	115 028
82	6	63	4	52	4	25	2	11	-	-	-	1	1	-	-	115 029
15	1	18	2	10	2	4	1	3	-	-	-	-	-	-	-	115 034
21	2	23	1	11	-	4	-	1	-	1	-	1	-	1	1	115 037
79	3	85	3	67	8	33	4	7	1	2	-	1	1	-	-	115 041
49	5	66	9	35	2	27	4	3	-	3	-	-	-	-	-	115 042
70	3	67	8	59	8	36	6	13	1	7	2	1	-	1	1	115 044
795	33	809	38	531	37	283	22	116	24	38	12	15	6	9	7	115 045
27	2	24	5	15	-	11	1	6	-	-	-	-	-	3	2	115 046
45	1	39	3	26	2	19	5	6	-	3	-	-	-	3	2	115 048
111	5	57	1	55	1	46	3	13	4	6	2	5	1	4	3	115 050
55	2	49	4	37	3	24	3	9	1	1	1	3	3	1	1	115 051
28	-	25	-	21	-	17	1	4	-	1	-	-	-	-	-	115 052
2 589	151	2 444	164	1 674	141	967	110	376	62	126	30	50	20	57	30	116
29	1	21	2	22	1	11	2	6	1	-	-	-	-	2	2	116 081
31	2	29	6	20	1	11	2	5	1	2	-	-	-	1	-	116 076
54	1	42	4	27	2	28	3	6	1	3	1	-	-	2	1	116 004
1	-	4	-	2	1	-	-	-	-	-	-	-	-	-	-	116 005
7	-	4	-	5	-	1	-	-	-	-	-	-	-	1	1	116 006
22	-	24	1	15	2	11	-	3	2	-	-	-	-	-	-	116 007
14	1	11	2	10	1	6	1	5	1	2	-	1	-	1	1	116 008
15	-	11	-	9	1	6	1	-	-	-	-	1	-	-	-	116 011
12	-	11	1	7	-	3	-	4	-	-	-	-	-	-	-	116 012
52	3	48	4	50	4	18	2	13	1	5	1	1	1	-	-	116 014
124	3	98	2	74	5	56	4	14	3	4	1	1	1	1	-	116 015
27	1	29	1	16	2	8	2	3	1	1	1	-	-	1	1	116 016
9	-	5	-	3	-	1	-	-	-	-	-	-	-	-	-	116 018
961	89	968	95	737	78	439	61	220	33	51	8	35	16	26	13	116 019
254	15	258	23	188	19	121	11	34	11	5	1	5	2	7	4	116 077
52	6	45	7	30	5	19	4	6	1	4	-	1	1	2	2	116 020
14	-	12	2	10	3	3	-	2	-	-	-	2	1	-	-	116 022
18	-	15	-	14	3	9	2	1	-	1	-	-	-	-	-	116 027
12	-	6	2	5	-	3	-	1	-	-	-	-	-	-	-	116 029
202	19	238	18	188	21	103	13	44	10	15	4	10	3	9	5	116 033
64	8	57	8	53	5	31	2	9	-	5	1	1	-	3	1	116 035
6	-	7	-	6	-	2	-	-	-	-	-	-	-	-	-	116 036
227	16	231	25	147	24	82	14	37	10	14	5	9	4	8	2	116 078
87	4	69	5	39	-	26	5	3	1	-	-	-	-	-	-	116 079
12	1	10	1	3	-	-	-	2	-	1	1	-	-	-	-	116 037
13	2	13	2	8	1	4	1	3	-	1	1	-	-	-	-	116 041
63	10	62	7	42	12	25	6	16	4	1	-	-	-	-	-	116 042

Noch: 7. Ausländische Bezugspersonen innerhalb des Haushalts am Ort der Hauptwohnung in den Gemeinden Baden-Württembergs

Schl.-Nr.	Gemeinde	Aus- ländische Bezugs- personen innerhalb des Haushalts ¹⁾ insgesamt	Darunter weiblich	Alter von . . . bis									
				unter 20	darunter weiblich	20–25	darunter weiblich	25–30	darunter weiblich	30–35	darunter weiblich	35–40	darunter weiblich
				1	2	3	4	5	6	7	8	9	10
116 043	Neidlingen	31	2	–	–	4	–	2	–	5	–	4	1
116 046	Neuffen, Stadt	111	16	1	1	9	1	14	2	18	3	20	4
116 047	Neuhausen a.d.Fildern	342	40	4	3	29	4	33	2	34	3	60	6
116 048	Notzingen	54	3	–	–	3	–	8	–	7	1	15	–
116 049	Nürtingen, Stadt	1 547	175	15	5	125	26	165	21	190	20	248	20
116 050	Oberboihingen	137	10	1	–	8	1	15	1	23	2	32	3
116 053	Ohmden	29	2	–	–	3	–	5	1	3	–	5	–
116 080	Ostfildern, Stadt	1 085	134	11	3	73	19	111	11	130	18	187	18
116 054	Owen, Stadt	107	11	1	–	12	1	16	2	12	3	21	2
116 056	Plochingen, Stadt	900	83	10	1	67	8	86	12	87	5	139	9
116 058	Reichenbach a. d. Fils	382	31	1	–	24	3	31	2	51	5	51	3
116 063	Schlaithdorf	27	1	–	–	1	–	5	–	3	–	5	–
116 068	Unterensingen	161	14	2	–	13	1	18	2	13	1	26	3
116 070	Weilheim a.d.Teck,St.	358	26	6	2	34	4	44	5	53	2	46	1
116 071	Wendlingen a.Neckar,St.	845	86	12	4	84	11	97	5	76	6	113	16
116 072	Wernau (Neckar), Stadt	610	72	3	–	61	5	56	4	71	6	106	13
116 073	Wolfschlügen	133	18	–	–	7	2	16	2	17	3	25	7
Zusammen		21 720	2 351	210	53	1 782	251	2 195	243	2 416	228	3 350	318
117	Göppingen												
117 001	Adelberg	31	3	–	–	3	1	6	1	7	–	3	–
117 002	Aichelberg	6	–	–	–	–	–	2	–	–	–	1	–
117 003	Albershausen	87	7	–	–	9	–	17	2	9	–	14	1
117 006	Bad Ditzgenbach	93	11	2	–	10	1	5	–	16	2	14	1
117 007	Bad Überkingen	43	3	3	–	7	–	3	–	3	–	5	–
117 009	Birenbach	27	5	–	–	1	–	3	–	3	1	6	2
117 010	Böhmekirch	90	14	–	–	5	2	8	3	10	–	18	2
117 011	Börtlingen	17	–	–	–	1	–	–	–	1	–	5	–
117 012	Boll	70	17	–	–	5	2	6	2	8	2	9	1
117 014	Deggingen	83	9	–	–	11	2	9	1	9	1	14	2
117 015	Donzdorf, Stadt	403	26	7	2	47	2	58	4	52	3	52	4
117 016	Drackenstein	2	–	–	–	–	–	–	–	1	–	–	–
117 017	Dürnau	36	5	1	1	1	–	1	–	5	1	6	–
117 018	Ebersbach a.d.Fils,St.	820	47	5	–	100	4	78	2	61	3	102	1
117 019	Eislingen/Fils, Stadt	925	90	14	4	81	6	97	9	136	5	125	9
117 020	Eschenbach	18	–	–	–	1	–	2	–	4	–	8	–
117 023	Gammelshausen	25	3	–	–	4	–	2	–	4	–	2	1
117 024	Geislingen a.d.St.,St.	1 360	138	7	1	151	13	174	14	188	21	202	10
117 025	Gingen an der Fils	110	14	1	1	10	2	14	2	17	2	23	1
117 026	Göppingen, Stadt	2 394	289	24	10	151	28	225	27	288	31	368	37
117 028	Gruibingen	92	4	–	–	2	1	10	–	5	–	19	1
117 029	Hattenhofen	54	1	–	–	9	–	4	–	5	–	10	–
117 030	Heiningen	134	14	1	–	13	1	18	3	23	2	24	1
117 031	Hohenstadt	4	2	–	–	–	–	1	–	–	–	–	–
117 033	Kuchen	142	12	2	1	9	–	16	–	11	–	27	4
117 061	Lauterstein, Stadt	64	3	–	–	7	1	5	–	6	–	10	–
117 035	Mühlhausen im Täle	11	–	–	–	3	–	1	–	–	–	–	–
117 037	Ottenbach	25	1	–	–	2	–	1	–	5	–	6	–
117 038	Rechberghausen	73	3	–	–	3	–	8	–	13	–	11	–
117 042	Salach	334	38	2	–	24	5	43	4	34	1	50	6
117 043	Schlat	24	4	–	–	1	–	1	–	2	–	6	1
117 044	Schlierbach	133	2	1	–	6	2	18	–	23	–	23	–
117 049	Süßen	439	36	7	–	31	2	66	2	56	4	76	8
117 051	Uhingen	551	31	4	–	52	4	63	2	70	10	66	–
117 053	Wäschenbeuren	35	1	1	–	–	–	3	–	5	–	7	–
117 055	Wangen	69	4	1	1	6	1	8	1	11	–	13	–
117 058	Wiesensteig, Stadt	100	7	–	–	19	–	12	2	9	–	13	1
117 060	Zell unter Aichelberg	51	4	–	–	3	–	3	–	7	1	12	1
Zusammen		8 975	848	83	21	788	80	991	81	1 107	90	1 350	95
118	Ludwigsburg												
118 001	Affalterbach	93	10	2	1	9	–	8	–	13	–	14	1
118 003	Asperg, Stadt	539	48	3	–	47	–	58	7	72	4	87	13
118 006	Benningen am Neckar	177	16	4	–	18	1	16	2	26	3	21	1
118 007	Besigheim, Stadt	434	47	1	–	29	5	48	4	53	2	67	5
118 079	Bietighm.-Bissingen,St.	2 117	234	13	2	106	17	220	19	232	21	327	24

1) Bezugsperson ist die Person, die überwiegend zum Unterhalt des Haushalts beiträgt.

am 25. Mai 1987 nach Alter und Geschlecht

unter . . . Jahren																Schl.-Nr.
40-45	darunter weiblich	45-50	darunter weiblich	50-55	darunter weiblich	55-60	darunter weiblich	60-65	darunter weiblich	65-70	darunter weiblich	70-75	darunter weiblich	75 und mehr	darunter weiblich	
13	14	15	16	17	18	19	20	21	22	23	24	25	26	27	28	
5	-	7	1	3	-	-	-	-	-	-	-	-	-	1	-	116 043
15	-	11	1	13	-	6	2	1	-	1	-	1	1	1	1	116 046
47	4	57	5	39	2	20	2	9	4	4	2	3	1	3	2	116 047
6	-	7	-	4	-	2	1	2	1	-	-	-	-	-	-	116 048
261	28	222	21	167	9	98	8	34	8	11	2	4	3	7	4	116 049
15	-	18	2	15	-	4	-	3	-	1	-	1	-	1	1	116 050
7	-	3	1	2	-	-	-	-	-	1	-	-	-	-	-	116 053
176	16	167	13	100	8	67	12	39	8	11	3	6	1	7	4	116 080
17	-	13	-	8	3	6	-	-	-	1	-	-	-	-	-	116 054
135	9	156	10	124	10	61	12	27	3	3	2	2	-	3	2	116 056
67	2	53	4	51	3	34	4	14	3	2	-	1	-	2	2	116 058
4	-	5	1	2	-	1	-	-	-	-	-	1	-	-	-	116 063
23	1	25	-	17	2	19	2	4	1	-	-	-	-	1	1	116 068
67	6	48	4	31	2	16	-	10	-	1	-	1	-	1	-	116 070
143	8	119	16	104	8	66	8	25	3	4	1	-	-	2	-	116 071
96	10	75	10	68	10	45	9	22	3	3	2	2	-	2	-	116 072
26	1	20	1	14	-	7	1	-	-	-	-	1	1	-	-	116 073
3 492	267	3 334	308	2 492	248	1 479	197	627	115	158	37	90	36	95	50	117
4	-	3	-	-	-	2	-	1	-	-	-	-	-	2	1	117 001
1	-	1	-	-	-	1	-	-	-	-	-	-	-	-	-	117 002
15	2	10	1	8	1	4	-	-	-	-	-	-	-	1	-	117 003
18	-	14	2	4	1	5	2	1	-	-	-	1	-	3	2	117 006
6	1	3	-	4	-	5	1	1	-	1	-	1	-	1	1	117 007
-	-	6	1	4	-	3	1	1	-	-	-	-	-	-	-	117 009
13	1	11	3	12	2	9	-	2	-	1	-	-	-	1	1	117 010
6	-	2	-	1	-	1	-	-	-	-	-	-	-	-	-	117 011
13	2	10	2	6	-	3	-	8	5	-	-	1	1	1	-	117 012
17	-	9	-	9	2	3	-	-	-	1	-	1	1	-	-	117 014
70	5	51	3	42	2	18	1	3	-	1	-	2	-	-	-	117 015
-	-	-	-	-	-	1	-	-	-	-	-	-	-	-	-	117 016
7	-	10	3	5	-	-	-	-	-	-	-	-	-	-	-	117 017
141	3	146	14	91	7	57	5	23	3	12	3	-	-	4	2	117 018
159	14	133	19	76	8	71	11	20	-	7	-	2	1	4	4	117 019
-	-	1	-	1	-	1	-	-	-	-	-	-	-	-	-	117 020
9	1	1	-	2	1	1	-	-	-	-	-	-	-	-	-	117 023
171	21	198	17	126	13	81	10	33	4	8	2	7	2	14	10	117 024
18	-	11	2	10	2	2	-	3	2	-	-	1	-	-	-	117 025
352	33	382	40	284	32	180	23	79	11	26	5	15	3	20	9	117 026
9	-	16	-	22	2	8	-	1	-	-	-	-	-	-	-	117 028
13	1	4	-	5	-	3	-	1	-	-	-	-	-	-	-	117 029
15	2	13	-	17	4	6	1	3	-	-	-	1	-	-	-	117 030
-	-	2	-	-	-	-	-	1	-	-	-	-	-	-	-	117 031
21	2	16	2	21	1	11	1	4	-	1	1	-	-	3	-	117 033
15	-	8	1	3	-	4	-	1	-	-	-	3	-	2	1	117 061
2	-	1	-	4	-	-	-	-	-	-	-	-	-	-	-	117 035
2	-	4	-	3	-	2	1	-	-	-	-	-	-	-	-	117 037
12	1	9	-	10	-	2	-	3	-	-	-	1	1	1	1	117 038
66	2	43	5	37	3	21	6	8	1	5	4	-	-	1	1	117 042
7	-	1	-	3	2	-	-	1	-	1	-	-	-	1	1	117 043
19	-	20	-	8	-	10	-	4	-	1	-	-	-	-	-	117 044
64	8	53	6	54	3	21	1	9	1	2	1	-	-	-	-	117 049
94	5	84	3	59	3	37	1	17	1	3	-	-	-	2	2	117 051
6	1	3	-	6	-	3	-	-	-	-	-	-	-	1	-	117 053
7	-	13	-	6	-	4	1	-	-	-	-	-	-	-	-	117 055
17	2	9	1	12	-	5	-	2	-	1	-	-	-	1	1	117 058
8	-	6	2	7	-	1	-	-	-	1	-	3	-	-	-	117 060
1 397	107	1 307	128	962	89	586	66	230	29	72	16	39	9	63	37	118
15	5	10	1	10	1	8	-	3	-	1	1	-	-	-	-	118 001
79	4	83	7	57	6	29	2	16	1	2	1	2	-	4	3	118 003
34	5	30	2	15	1	9	-	2	-	-	-	-	-	2	1	118 006
68	4	72	10	43	3	35	8	15	4	1	-	-	-	2	2	118 007
321	28	353	36	277	35	178	32	65	13	11	1	7	3	7	3	118 079

Noch: 7. Ausländische Bezugspersonen innerhalb des Haushalts am Ort der Hauptwohnung in den Gemeinden Baden-Württembergs

Schl.-Nr.	Gemeinde	Aus- ländische Bezugs- personen innerhalb des Haushalts ¹⁾ insgesamt	Darunter weiblich	Alter von ... bis									
				unter 20	darunter weiblich	20–25	darunter weiblich	25–30	darunter weiblich	30–35	darunter weiblich	35–40	darunter weiblich
				3	4	5	6	7	8	9	10	11	12
118 010	Bönnigheim, Stadt	289	29	4	2	15	2	28	2	40	2	56	8
118 011	Ditzingen, Stadt	1 142	115	11	2	96	11	126	10	128	12	199	16
118 012	Eberdingen	158	10	2	–	12	1	15	2	24	1	27	–
118 014	Erdmannhausen	145	12	1	–	17	4	22	–	13	4	27	2
118 015	Erligheim	65	5	–	–	5	–	12	4	6	–	13	–
118 078	Freiberg am Neckar, St.	475	46	4	1	50	4	57	5	52	7	90	8
118 016	Freudental	58	10	–	–	9	4	6	–	5	1	10	–
118 018	Gemmrigheim	143	8	–	–	8	3	13	2	22	–	18	1
118 019	Gerlingen, Stadt	713	104	7	1	48	10	70	7	77	9	100	11
118 021	Großbottwar, Stadt	226	19	5	–	20	1	27	1	28	–	30	2
118 027	Hemmingen	259	24	2	1	19	1	27	3	31	4	39	5
118 028	Hessigheim	59	4	1	–	6	1	12	1	6	1	8	–
118 077	Ingersheim	187	13	–	–	9	3	23	2	22	2	34	1
118 040	Kirchheim am Neckar	228	18	2	–	10	1	33	2	29	3	40	1
118 080	Korntal-Münchingen, St.	851	76	8	1	54	14	80	1	94	4	140	13
118 046	Kornwestheim, Stadt	1 849	180	13	1	142	14	201	27	215	14	232	29
118 047	Löchgau	156	12	1	–	15	2	10	3	33	–	29	1
118 048	Ludwigsburg, Stadt	4 839	668	36	12	340	66	473	52	588	78	718	75
118 049	Marbach am Neckar, St.	434	60	8	4	39	11	54	5	66	6	60	8
118 050	Markgröningen, Stadt	779	69	4	–	61	6	90	3	108	7	104	7
118 051	Möglingen	399	32	2	1	20	2	32	3	55	5	54	3
118 053	Mundelsheim	110	6	1	1	11	2	13	2	12	–	20	1
118 054	Murr	146	13	–	–	7	2	17	–	15	2	24	1
118 059	Oberriexingen, Stadt	54	1	–	–	4	–	4	–	5	–	8	–
118 060	Oberstenfeld	250	10	3	–	30	1	30	3	34	–	32	–
118 063	Pleidelsheim	231	29	2	1	17	2	26	3	37	6	41	2
118 081	Remseck am Neckar	774	60	3	–	57	8	65	5	94	12	130	10
118 076	Sachsenheim, Stadt	626	71	8	–	56	14	90	7	80	9	71	5
118 067	Schwieberdingen	393	35	–	–	24	3	40	4	59	3	78	4
118 068	Sersheim	136	6	1	–	14	–	14	–	20	1	26	2
118 070	Steinheim a.d. Murr, St.	262	23	6	3	23	3	30	3	44	2	39	4
118 071	Tamm	350	29	3	1	21	2	43	2	46	4	61	3
118 073	Vaihingen a.d. Enz, St.	980	79	8	3	64	6	102	3	108	12	150	7
118 074	Walheim	125	12	1	1	4	–	11	–	15	2	24	2
Zusammen		21 251	2 243	170	39	1 536	227	2 246	199	2 607	243	3 248	276
119	Rems-Murr-Kreis												
119 001	Alfdorf	85	4	3	1	7	–	8	–	9	2	12	–
119 003	Allmersbach im Tal	55	4	–	–	4	–	7	1	12	–	10	1
119 004	Althütte	25	5	–	–	1	–	5	–	4	1	4	1
119 087	Aspach	127	18	2	1	17	4	11	–	16	1	15	–
119 006	Auenwald	57	4	–	–	3	–	10	1	11	–	6	1
119 008	Backnang, Stadt	1 396	155	10	3	129	27	173	9	136	12	187	15
119 089	Berglen	84	11	2	2	7	–	4	–	9	1	18	1
119 018	Burgstetten	63	4	1	–	3	1	10	–	10	1	8	–
119 020	Fellbach, Stadt	2 234	216	19	2	179	21	259	26	305	28	348	25
119 024	Großerlach	11	–	–	–	–	–	–	–	–	–	2	–
119 037	Kaisersbach	26	3	1	–	5	1	6	1	1	–	6	–
119 093	Kernen im Remstal	484	59	4	1	32	9	50	8	65	3	69	5
119 038	Kirchberg an der Murr	82	7	–	–	8	–	6	–	10	–	14	1
119 041	Korb	299	27	4	1	21	6	26	1	38	2	59	4
119 042	Leutenbach	284	20	3	1	23	4	29	1	35	2	51	1
119 044	Murrhardt, Stadt	433	58	7	2	43	8	55	5	62	6	61	5
119 053	Oppenweiler	127	14	–	–	12	2	11	2	14	1	26	2
119 055	Plüderhausen	377	40	3	1	37	3	51	5	54	4	54	1
119 090	Remshalden	404	38	5	–	32	3	48	4	52	5	55	3
119 061	Rudersberg	270	14	1	–	33	1	28	1	36	3	41	1
119 067	Schorndorf, Stadt	1 534	202	9	3	89	15	154	17	208	25	265	33
119 068	Schwaikheim	410	44	1	1	34	3	43	2	48	4	55	5
119 069	Spiegelberg	13	1	1	1	–	–	–	–	3	–	2	–
119 075	Sulzbach an der Murr	119	19	1	–	7	1	13	1	19	3	11	2
119 076	Urbach	253	19	1	–	30	2	43	3	37	2	37	3
119 079	Waiblingen, Stadt	2 430	301	25	12	213	32	272	29	302	30	364	35
119 091	Weinstadt, Stadt	891	85	4	–	96	12	117	8	126	11	134	16
119 083	Weissach im Tal	98	9	–	–	18	2	17	1	18	–	17	1
119 084	Welzheim, Stadt	335	39	6	2	23	4	38	2	42	3	46	10

1) Bezugsperson ist die Person, die überwiegend zum Unterhalt des Haushalts beiträgt.

am 25. Mai 1987 nach Alter und Geschlecht

unter . . . Jahren																Schl.-Nr.
40-45	darunter weiblich	45-50	darunter weiblich	50-55	darunter weiblich	55-60	darunter weiblich	60-65	darunter weiblich	65-70	darunter weiblich	70-75	darunter weiblich	75 und mehr	darunter weiblich	
13	14	15	16	17	18	19	20	21	22	23	24	25	26	27	28	
54	-	32	1	35	9	22	3	1	-	2	-	-	-	-	-	118 010
163	10	177	13	140	14	64	10	23	8	8	4	2	2	5	3	118 011
31	-	24	2	14	2	6	-	1	-	1	1	1	1	-	-	118 012
24	-	20	-	16	1	4	-	-	-	-	-	-	-	1	1	118 014
10	-	11	-	3	1	4	-	1	-	-	-	-	-	-	-	118 015
73	3	66	6	47	6	22	5	7	-	3	-	4	1	-	-	118 078
6	-	5	-	9	1	6	2	-	-	1	1	-	-	1	1	118 016
25	-	22	2	22	-	9	-	-	-	2	-	1	-	1	-	118 018
98	6	117	16	86	15	63	16	23	4	8	3	6	1	10	5	118 019
41	4	34	2	24	5	12	3	2	-	1	-	1	1	1	-	118 021
51	5	47	2	27	2	11	1	3	-	2	-	-	-	-	-	118 027
7	-	8	1	8	-	2	-	1	-	-	-	-	-	-	-	118 028
33	-	21	2	25	2	9	-	8	1	2	-	1	-	-	-	118 077
33	2	28	2	33	3	13	4	5	-	2	-	-	-	-	-	118 040
153	11	134	10	91	9	57	4	25	2	7	2	3	2	5	3	118 080
260	19	294	20	255	22	154	20	50	8	18	4	6	-	9	2	118 046
21	-	15	1	15	1	8	1	6	-	2	2	-	-	1	1	118 047
697	65	699	75	542	66	390	76	196	54	80	20	35	11	45	18	118 048
65	7	53	7	37	2	30	4	10	1	7	4	2	-	3	1	118 049
107	8	123	7	91	9	59	14	22	4	7	2	3	2	-	-	118 050
76	6	70	5	46	3	26	2	10	1	7	1	1	-	-	-	118 051
17	-	18	-	12	-	4	-	2	-	-	-	-	-	-	-	118 053
20	2	29	1	23	3	9	-	2	2	-	-	-	-	-	-	118 054
14	-	7	-	7	-	2	-	2	1	1	-	-	-	-	-	118 059
38	1	45	2	18	2	11	1	6	-	2	-	1	-	-	-	118 060
36	3	27	2	26	3	11	1	5	4	1	-	1	1	1	1	118 063
120	5	128	10	101	4	49	3	19	1	3	1	4	1	1	-	118 081
105	10	84	6	60	4	44	8	17	2	6	3	1	1	4	2	118 076
59	3	55	4	49	10	21	2	5	-	2	1	-	-	1	1	118 067
22	1	18	1	15	-	4	1	-	-	1	-	-	-	1	-	118 068
42	2	37	1	18	2	16	-	6	3	1	-	-	-	-	-	118 070
55	2	46	3	38	4	23	4	9	-	1	1	1	1	3	2	118 071
177	10	149	10	122	11	57	5	32	6	6	2	4	3	1	1	118 073
19	1	15	1	15	1	10	1	9	2	-	-	-	-	2	1	118 074
3 269	232	3 206	271	2 472	263	1 491	233	609	122	199	55	87	31	111	52	119
17	-	12	-	7	-	6	1	4	-	-	-	-	-	-	-	119 001
4	-	10	1	1	-	1	-	1	-	2	-	1	-	2	1	119 003
3	1	1	-	4	-	-	-	1	1	1	-	-	-	1	1	119 004
19	4	19	-	18	3	5	4	1	-	1	1	-	-	3	-	119 087
7	-	7	1	5	-	3	-	4	1	1	-	-	-	-	-	119 006
194	17	211	17	171	16	124	22	42	8	9	3	5	3	5	3	119 008
11	1	17	1	5	1	7	1	2	2	-	-	1	1	1	-	119 089
10	-	4	-	9	-	6	2	1	-	-	-	1	-	-	-	119 018
347	33	293	17	236	15	139	24	68	10	20	6	8	2	13	7	119 020
4	-	3	-	-	-	1	-	1	-	-	-	-	-	-	-	119 024
2	-	-	-	3	1	1	-	1	-	-	-	-	-	-	-	119 037
79	7	83	7	54	9	26	5	13	3	6	1	2	-	1	1	119 093
19	2	14	-	3	2	6	1	1	1	1	-	-	-	-	-	119 038
45	1	36	3	37	2	17	3	6	-	2	-	4	2	4	2	119 041
51	1	37	2	26	4	17	1	9	2	2	-	-	-	1	1	119 042
46	7	50	4	50	6	25	4	14	4	9	3	3	1	8	3	119 044
16	-	18	5	14	-	9	1	3	-	1	-	1	1	2	-	119 053
48	5	42	5	47	8	27	3	9	4	3	-	1	1	1	-	119 055
69	5	68	6	42	4	21	3	5	1	3	2	2	1	2	1	119 090
57	5	32	1	18	1	18	-	3	-	1	-	2	1	-	-	119 061
224	25	210	27	191	19	115	20	33	4	17	4	7	4	12	6	119 067
60	1	61	8	49	9	37	5	16	3	2	1	2	1	2	1	119 068
4	-	2	-	-	-	-	-	1	-	-	-	-	-	-	-	119 069
22	5	22	3	9	1	8	-	3	1	2	2	1	-	1	-	119 075
33	1	24	3	24	1	14	2	5	-	3	-	1	1	1	1	119 076
370	32	351	39	283	40	159	25	51	11	19	8	10	4	11	4	119 079
138	8	122	10	67	6	57	6	22	5	4	1	-	-	4	2	119 091
6	-	8	1	7	1	1	-	2	1	1	1	3	1	-	-	119 083
66	2	54	7	31	3	15	4	10	1	3	1	1	-	-	-	119 084

Noch: 7. **Ausländische Bezugspersonen innerhalb des Haushalts am Ort der Hauptwohnung in den Gemeinden Baden-Württembergs**

Schl.-Nr.	Gemeinde	Aus- ländische Bezugs- personen innerhalb des Haushalts ¹⁾ insgesamt	Darunter weiblich	Alter von . . . bis									
				unter 20	darunter weiblich	20–25	darunter weiblich	25–30	darunter weiblich	30–35	darunter weiblich	35–40	darunter weiblich
				1	2	3	4	5	6	7	8	9	10
119 085	Winnenden, Stadt	911	84	4	–	63	5	87	5	102	5	152	13
119 086	Winterbach	168	19	1	–	13	4	28	4	20	2	25	1
	Zusammen	14 085	1 523	118	34	1 182	170	1 609	137	1 804	157	2 154	186
	Region Mittlerer Neckar	125 263	15 686	1 255	396	9 635	1 649	13 083	1 622	14 981	1 695	19 387	2 084
Region Franken													
	Stadtkreis												
121 000	Heilbronn, Stadt	5 339	760	72	28	412	79	662	73	570	60	708	106
	Landkreise												
125	Heilbronn												
125 001	Abstatt	43	3	–	–	5	–	3	1	3	–	5	–
125 005	Bad Friedrichshall,St.	403	32	3	2	33	2	56	3	64	3	53	5
125 006	Bad Rappenau, Stadt	283	30	–	–	26	3	23	3	43	1	49	6
125 007	Bad Wimpfen, Stadt	154	10	3	–	7	2	10	–	25	1	32	1
125 008	Beilstein, Stadt	159	8	–	–	12	3	21	1	15	1	19	–
125 013	Brackenheim, Stadt	213	25	–	–	20	4	36	5	24	4	26	2
125 017	Cleebronn	37	6	–	–	2	–	4	1	3	–	5	1
125 021	Eberstadt	67	15	7	4	13	4	2	–	6	1	8	–
125 024	Ellhofen	51	4	–	–	9	–	5	–	5	–	4	1
125 026	Eppingen, Stadt	338	43	2	–	29	6	43	6	40	3	58	7
125 027	Erlenbach	78	6	–	–	6	2	10	1	9	1	14	–
125 030	Flein	89	14	1	1	9	2	12	2	10	1	17	3
125 034	Gemmingen	81	10	–	–	8	1	9	–	8	–	8	–
125 038	Güglingen, Stadt	240	18	2	–	29	2	34	1	31	2	39	2
125 039	Gundelsheim, Stadt	141	25	2	1	5	1	15	1	25	1	24	3
125 111	Hardthausen am Kocher	37	4	–	–	1	–	1	–	12	3	6	–
125 046	Ilsfeld	170	20	3	1	10	3	12	1	21	1	30	3
125 047	Ittlingen	41	2	–	–	5	1	7	–	7	–	6	1
125 048	Jagsthausen	14	–	–	–	–	–	2	–	–	–	3	–
125 049	Kirchart	145	20	4	2	11	2	26	3	23	3	22	1
125 113	Langenbrettach	23	–	–	–	1	–	5	–	2	–	3	–
125 056	Lauffen am Neckar, St.	288	43	4	1	23	5	32	6	35	1	47	3
125 057	Lehrensteinsfeld	17	1	–	–	1	–	2	1	1	–	5	–
125 058	Leingarten	130	10	1	–	9	2	12	1	19	–	24	3
125 059	Löwenstein, Stadt	29	10	–	–	1	1	5	–	2	1	9	3
125 061	Massenbachhausen	71	2	2	–	7	–	7	–	11	–	6	–
125 063	Möckmühl, Stadt	95	7	–	–	7	1	10	–	12	–	12	–
125 065	Neckarsulm, Stadt	1 380	103	7	4	78	12	125	9	166	9	201	9
125 066	Neckarwestheim	86	4	3	1	8	–	7	–	6	–	10	–
125 068	Neudenau, Stadt	72	6	1	1	6	2	11	–	14	1	8	–
125 069	Neuenstadt a.Kocher,St.	136	9	1	1	7	1	19	–	16	1	20	2
125 074	Nordheim	145	8	–	–	15	–	20	–	16	–	15	2
125 110	Obersulm	215	23	1	–	17	4	30	2	25	2	32	2
125 078	Oedheim	81	8	2	1	3	–	15	3	13	–	12	–
125 079	Offenau	63	4	–	–	5	–	6	–	7	–	8	–
125 081	Pfaffenhofen	69	8	–	–	4	1	10	–	10	2	12	2
125 084	Roigheim	19	1	–	–	2	–	3	–	4	–	4	–
125 086	Schwaigern, Stadt	288	33	10	4	31	2	40	4	41	3	39	5
125 087	Siegelsbach	27	4	–	–	1	–	3	–	4	–	3	1
125 094	Talheim	57	2	–	–	3	–	5	–	3	–	12	1
125 096	Untereisesheim	50	6	1	1	3	–	4	–	5	1	9	1
125 098	Untergruppenbach	104	8	–	–	16	3	11	1	13	–	11	–
125 102	Weinsberg, Stadt	226	22	3	1	21	2	33	2	32	3	32	3
125 103	Widdern, Stadt	13	2	1	1	–	–	–	–	2	–	1	–
125 107	Wüstenrot	32	2	–	–	–	–	1	–	3	1	5	–
125 108	Zaberfeld	68	8	–	–	4	–	7	2	8	–	7	1
	Zusammen	6 568	629	64	27	513	74	754	60	844	51	975	74
126	Hohenlohekreis												
126 011	Bretzfeld	80	10	1	1	8	–	12	2	8	2	10	2
126 020	Dörzbach	8	2	1	–	–	–	–	–	–	–	2	–
126 028	Forchtenberg, Stadt	70	4	1	–	4	–	4	–	5	–	8	2

1) Bezugsperson ist die Person, die überwiegend zum Unterhalt des Haushalts beiträgt.

am 25. Mai 1987 nach Alter und Geschlecht

unter . . . Jahren

40-45	darunter weiblich	45-50	darunter weiblich	50-55	darunter weiblich	55-60	darunter weiblich	60-65	darunter weiblich	65-70	darunter weiblich	70-75	darunter weiblich	75 und mehr	darunter weiblich	Schl.-Nr.
13	14	15	16	17	18	19	20	21	22	23	24	25	26	27	28	
138	7	147	13	107	15	72	9	27	6	5	2	4	2	3	2	119 085
28	2	18	-	12	1	15	3	4	2	-	-	1	-	3	-	119 086
2 137	172	1 976	181	1 530	168	952	149	363	71	118	36	61	26	81	36	
19 468	1 774	18 577	1 902	14 214	1 646	8 790	1 357	3 569	729	1 093	313	546	198	665	321	

Region Franken

802	103	828	93	673	85	342	46	148	38	55	19	24	6	43	24	121 000
																125
5	1	10	-	6	-	5	1	1	-	-	-	-	-	-	-	125 001
65	6	51	3	47	3	18	-	6	-	3	2	1	-	3	3	125 005
44	2	29	3	28	4	19	1	10	1	4	1	4	2	4	3	125 006
19	-	26	-	13	-	8	2	5	2	2	-	1	-	3	2	125 007
27	1	28	-	19	-	8	-	3	-	3	-	-	-	4	2	125 008
32	2	29	4	25	1	12	1	7	1	-	-	-	-	2	1	125 013
3	-	15	3	3	1	1	-	-	-	-	-	-	-	1	-	125 017
11	1	7	-	6	2	3	-	2	2	1	-	1	1	-	-	125 021
4	1	11	2	4	-	8	-	-	-	1	-	-	-	-	-	125 024
44	4	41	5	44	4	22	3	8	1	5	3	1	-	1	1	125 026
10	-	12	1	7	1	6	-	1	-	1	-	2	-	-	-	125 027
4	2	16	2	9	-	3	-	5	1	2	-	1	-	-	-	125 030
16	3	13	1	10	1	3	1	1	-	3	1	-	-	2	2	125 034
40	3	24	4	21	1	15	2	4	-	1	1	-	-	-	-	125 038
19	3	18	3	19	4	4	3	6	2	2	1	2	2	-	-	125 039
5	1	5	-	6	-	-	-	1	-	-	-	-	-	-	-	125 111
27	1	27	3	18	2	15	3	2	1	4	1	-	-	1	-	125 046
8	-	5	-	1	-	1	-	1	-	-	-	-	-	-	-	125 047
4	-	3	-	-	-	-	-	2	-	-	-	-	-	-	-	125 048
21	1	17	2	9	1	7	4	2	-	2	1	-	-	1	-	125 049
2	-	3	-	3	-	3	-	1	-	-	-	-	-	-	-	125 113
44	10	46	9	37	6	12	1	4	-	2	-	-	-	2	1	125 056
3	-	2	-	1	-	-	-	-	-	-	-	1	-	1	-	125 057
14	2	23	-	17	1	7	1	4	-	-	-	-	-	-	-	125 058
4	1	1	1	2	1	4	1	1	1	-	-	-	-	-	-	125 059
14	1	12	-	7	-	5	1	-	-	-	-	-	-	-	-	125 061
17	-	18	-	13	3	1	-	1	-	1	-	1	1	2	2	125 063
279	13	259	15	142	12	73	9	35	4	5	-	4	3	6	4	125 065
19	1	20	1	9	1	3	-	1	-	-	-	-	-	-	-	125 066
15	1	7	-	3	-	4	1	3	-	-	-	-	-	-	-	125 068
24	1	24	1	15	1	5	-	4	1	-	-	1	-	-	-	125 069
25	1	22	2	16	2	11	-	4	-	-	-	1	1	-	-	125 074
36	2	35	2	15	3	11	2	5	1	4	1	1	-	3	2	125 110
10	1	15	-	7	1	1	-	-	-	2	1	-	-	1	1	125 078
12	1	10	2	7	-	5	1	1	-	1	-	1	-	-	-	125 079
5	1	10	-	11	-	7	2	-	-	-	-	-	-	-	-	125 081
1	-	1	-	1	-	-	-	1	-	2	1	-	-	-	-	125 084
28	-	37	3	26	3	17	4	11	2	5	1	2	1	1	1	125 086
8	-	1	-	1	1	1	1	4	1	-	-	-	-	1	-	125 087
13	-	11	-	3	-	4	-	1	-	-	-	1	1	1	-	125 094
16	1	6	-	2	1	3	1	-	-	-	-	-	-	1	-	125 096
12	1	16	2	15	-	5	-	3	-	1	1	1	-	-	-	125 098
40	3	28	3	19	-	9	-	7	4	1	-	-	-	1	1	125 102
5	-	1	-	1	-	-	-	-	-	1	-	-	-	1	1	125 103
5	-	3	-	9	1	4	-	1	-	-	-	-	-	1	-	125 107
12	1	12	-	14	2	2	-	-	-	-	-	-	-	2	2	125 108
1 071	74	1 010	77	691	64	355	46	159	25	59	16	27	12	46	29	126
13	2	11	-	11	1	5	-	-	-	-	-	-	-	1	-	126 011
1	-	2	-	1	-	1	-	-	-	-	-	-	-	-	-	126 020
23	1	18	-	4	1	-	-	3	-	-	-	-	-	-	-	126 028

Noch: 7. **Ausländische Bezugspersonen innerhalb des Haushalts am Ort der Hauptwohnung in den Gemeinden Baden-Württembergs**

Schl.-Nr.	Gemeinde	Aus- ländische Bezugs- personen innerhalb des Haushalts ¹⁾ insgesamt	Darunter weiblich	Alter von . . . bis									
				unter 20	darunter weiblich	20–25	darunter weiblich	25–30	darunter weiblich	30–35	darunter weiblich	35–40	darunter weiblich
				3	4	5	6	7	8	9	10	11	12
		1	2	3	4	5	6	7	8	9	10	11	12
126 039	Ingelfingen, Stadt	86	13	–	–	7	2	5	–	8	–	21	2
126 045	Krautheim, Stadt	27	–	1	–	1	–	–	–	2	–	7	–
126 046	Künzelsau, Stadt	342	59	5	3	16	1	40	4	46	7	58	12
126 047	Kupferzell	47	8	–	–	6	2	9	1	7	2	8	1
126 056	Mulfingen	20	5	–	–	1	–	3	1	5	1	4	1
126 058	Neuenstein, Stadt	90	13	–	–	5	1	7	1	5	–	15	2
126 060	Niedernhall, Stadt	84	10	1	–	6	1	3	–	12	2	10	–
126 066	Öhringen, Stadt	482	78	1	–	19	4	62	8	52	6	89	8
126 069	Pfedelbach	70	7	1	–	4	–	7	1	8	1	15	1
126 072	Schöntal	35	9	–	–	–	–	2	1	3	–	7	1
126 085	Waldenburg, Stadt	36	5	2	–	3	1	4	–	8	1	4	–
126 086	Weißbach	62	5	–	–	5	1	4	–	7	1	4	–
126 094	Zweiflingen	7	–	–	–	3	–	1	–	–	–	1	–
	Zusammen	1 546	228	14	5	88	13	163	19	176	23	263	33
127	Schwäbisch Hall												
127 008	Blaufelden	19	2	–	–	2	1	1	–	3	–	3	–
127 009	Braunsbach	11	2	–	–	1	–	2	–	2	–	1	–
127 012	Bühlertann	19	1	–	–	–	–	3	1	1	–	7	–
127 013	Bühlerzell	5	–	–	–	–	–	–	–	1	–	–	–
127 014	Crailsheim, Stadt	457	64	5	1	49	5	58	4	45	5	64	12
127 102	Fichtenau	9	–	–	–	–	–	–	–	1	–	4	–
127 023	Fichtenberg	29	2	–	–	–	–	5	1	4	1	2	–
127 103	Frankenhardt	12	2	–	–	2	–	2	1	1	–	1	–
127 025	Gaildorf, Stadt	418	34	1	–	31	2	47	3	39	3	82	6
127 032	Gerabronn, Stadt	57	12	–	–	5	2	2	–	9	1	3	–
127 043	Ilshofen, Stadt	73	14	2	1	6	1	10	2	9	–	13	3
127 046	Kirchberg a.d. Jagst, St.	27	8	–	–	2	1	3	2	2	–	1	–
127 101	Kreßberg	11	1	–	–	–	–	3	–	–	–	3	–
127 047	Langenburg, Stadt	18	1	–	–	1	–	3	–	1	–	3	–
127 052	Mainhardt	27	3	–	–	–	–	3	1	3	1	3	–
127 056	Michelbach an der Bilz	21	1	–	–	2	–	4	–	3	1	2	–
127 059	Michelfeld	28	3	1	–	1	–	5	1	3	2	5	–
127 062	Oberrot	65	3	–	–	3	–	5	1	9	–	13	1
127 063	Obersontheim	28	3	1	1	3	–	1	–	–	–	1	–
127 100	Rosengarten	54	2	–	–	–	–	3	–	4	–	17	–
127 071	Rot am See	33	2	–	–	1	–	5	1	2	–	8	–
127 073	Satteldorf	19	–	–	–	4	–	–	–	2	–	5	–
127 075	Schrozberg, Stadt	77	10	–	–	2	–	5	1	5	–	17	–
127 076	Schwäbisch Hall, Stadt	859	161	24	8	128	35	108	23	125	24	122	14
127 104	Stimpfach	23	6	3	1	–	–	–	–	1	1	3	1
127 079	Sulzbach-Laufen	19	1	1	1	1	–	–	–	2	–	3	–
127 086	Untermünkheim	15	3	1	1	–	–	2	–	2	–	1	1
127 089	Vellberg, Stadt	75	15	–	–	8	2	11	1	10	–	9	3
127 091	Wallhausen	13	2	–	–	–	–	1	–	1	1	5	–
127 099	Wolpertshausen	7	–	–	–	1	–	–	–	–	–	3	–
	Zusammen	2 528	358	39	14	253	49	292	44	290	40	404	42
128	Main-Tauber-Kreis												
128 138	Ahorn	2	1	–	–	–	–	–	–	–	–	1	–
128 006	Assamstadt	4	1	–	–	–	–	–	–	1	–	–	–
128 007	Bad Mergentheim, Stadt	372	107	4	–	15	3	34	2	35	6	71	23
128 014	Boxberg, Stadt	35	5	–	–	2	1	6	–	7	–	8	1
128 020	Creglingen, Stadt	13	–	–	–	1	–	1	–	5	–	1	–
128 039	Freudenberg, Stadt	52	2	–	–	7	–	4	1	5	–	6	–
128 045	Großrinderfeld	11	2	–	–	–	–	2	–	2	–	–	–
128 047	Grünsfeld, Stadt	8	–	–	–	–	–	–	–	3	–	2	–
128 058	Igersheim	26	3	–	–	3	2	3	1	4	–	5	–
128 061	Königheim	5	1	–	–	–	–	1	–	2	–	–	–
128 064	Külsheim, Stadt	29	1	–	–	4	1	5	–	4	–	4	–
128 139	Lauda-Königshofen, St.	188	22	3	1	16	3	28	4	31	2	23	2
128 082	Niederstetten, Stadt	20	2	–	–	1	–	3	–	3	–	5	1
128 115	Tauberbischofsheim, St.	136	19	–	–	10	3	15	2	18	1	28	2
128 126	Weikersheim, Stadt	41	7	–	–	4	1	5	1	3	–	5	1
128 128	Werbach	15	2	–	–	1	–	–	–	2	–	–	–
128 131	Wertheim, Stadt	370	45	6	2	42	7	61	4	49	7	56	5

1) Bezugsperson ist die Person, die überwiegend zum Unterhalt des Haushalts beiträgt.

am 25. Mai 1987 nach Alter und Geschlecht

unter ... Jahren

40-45	darunter weiblich	45-50	darunter weiblich	50-55	darunter weiblich	55-60	darunter weiblich	60-65	darunter weiblich	65-70	darunter weiblich	70-75	darunter weiblich	75 und mehr	darunter weiblich	Schl.-Nr.
13	14	15	16	17	18	19	20	21	22	23	24	25	26	27	28	
12	-	12	4	17	2	1	1	1	1	-	-	2	1	-	-	126 039
8	-	5	-	2	-	-	-	1	-	-	-	-	-	-	-	126 045
60	9	45	6	32	7	28	5	7	2	2	1	2	1	1	1	126 046
6	-	3	-	4	1	3	1	1	-	-	-	-	-	-	-	126 047
1	-	4	1	-	-	2	1	-	-	-	-	-	-	-	-	126 056
11	3	16	2	17	1	11	2	1	-	1	1	-	-	1	-	126 058
23	3	11	2	10	1	6	1	2	-	-	-	-	-	-	-	126 060
54	6	74	12	76	14	29	9	20	9	4	2	-	-	2	-	126 066
13	1	12	2	2	-	5	-	1	-	-	-	1	-	1	1	126 069
7	2	2	-	5	1	4	3	2	-	1	-	1	-	1	1	126 072
5	-	5	-	-	-	2	1	2	1	-	-	-	-	1	1	126 085
17	-	8	-	10	2	2	-	4	1	1	-	-	-	-	-	126 086
1	-	1	-	-	-	-	-	-	-	-	-	-	-	-	-	126 094
255	27	229	29	191	31	99	24	45	14	9	4	6	2	8	4	
																127
2	-	3	-	2	1	1	-	2	-	-	-	-	-	-	-	127 008
1	-	2	-	-	-	1	-	-	-	1	-	-	-	-	-	127 009
3	-	2	-	2	-	1	-	-	-	-	-	-	-	-	-	127 012
1	-	2	-	-	-	1	-	-	-	-	-	-	-	-	-	127 013
62	6	57	9	47	4	26	5	18	2	6	2	5	2	15	7	127 014
3	-	1	-	-	-	-	-	-	-	-	-	-	-	-	-	127 102
3	-	8	-	5	-	2	-	-	-	-	-	-	-	-	-	127 023
1	-	3	1	-	-	1	-	-	-	-	-	1	-	-	-	127 103
60	3	75	7	46	4	20	2	11	-	4	2	-	-	2	2	127 025
12	2	7	2	12	3	4	1	1	-	1	1	-	-	1	-	127 032
9	3	5	1	7	1	7	1	2	-	1	-	1	1	1	-	127 043
2	-	6	1	2	-	3	2	3	1	3	1	-	-	-	-	127 046
-	-	1	-	3	-	1	-	-	-	-	-	-	-	-	-	127 101
4	1	1	-	1	-	1	-	1	-	-	-	1	-	1	-	127 047
7	1	4	-	4	-	-	-	-	-	2	-	-	-	1	-	127 052
5	-	2	-	2	-	-	-	1	-	-	-	-	-	-	-	127 056
3	-	4	-	4	-	2	-	-	-	-	-	-	-	-	-	127 059
14	-	11	-	4	-	1	-	4	1	-	-	1	-	-	-	127 062
7	-	8	1	2	1	3	-	1	-	-	-	-	-	1	-	127 063
10	1	9	1	4	-	4	-	2	-	1	-	-	-	-	-	127 100
8	-	5	-	1	-	1	-	1	-	-	-	-	-	1	1	127 071
2	-	2	-	-	-	3	-	-	-	-	-	-	-	1	-	127 073
16	-	12	3	13	5	5	1	2	-	-	-	-	-	-	-	127 075
121	16	83	9	66	6	45	12	20	5	6	4	3	1	8	4	127 076
4	-	4	1	5	-	3	2	-	-	-	-	-	-	-	-	127 104
3	-	5	-	1	-	2	-	-	-	-	-	-	-	1	-	127 079
6	1	1	-	2	-	-	-	-	-	-	-	-	-	-	-	127 086
7	1	11	3	12	3	6	1	-	-	1	1	-	-	-	-	127 089
1	-	2	-	3	1	-	-	-	-	-	-	-	-	-	-	127 091
-	-	1	-	1	-	1	-	-	-	-	-	-	-	-	-	127 099
377	36	337	39	251	29	145	27	69	9	26	11	12	4	33	14	
																128
-	-	1	-	-	-	-	-	-	-	-	-	-	-	-	-	128 138
-	-	-	-	2	-	-	-	1	-	-	-	-	-	-	-	128 006
56	15	50	8	40	13	21	13	22	15	9	5	3	-	12	4	128 007
3	1	3	1	3	-	-	-	2	-	1	1	-	-	-	-	128 014
1	-	1	-	1	-	1	-	-	-	-	-	-	-	1	-	128 020
9	-	11	-	4	-	2	-	3	-	-	-	-	-	1	1	128 039
1	-	3	-	3	-	-	-	-	-	-	-	-	-	-	-	128 045
1	-	-	-	1	-	-	-	1	-	-	-	-	-	-	-	128 047
5	-	-	-	3	-	1	-	-	-	-	-	2	-	-	-	128 058
-	-	-	-	1	-	1	-	-	-	-	-	-	-	-	-	128 061
3	-	4	-	3	-	-	-	2	-	-	-	-	-	-	-	128 064
27	3	24	2	19	1	6	1	5	1	4	2	1	-	1	-	128 139
-	-	1	-	3	-	-	-	2	-	-	-	-	-	2	1	128 082
21	1	15	5	12	-	8	2	4	1	1	-	1	-	3	2	128 115
6	1	10	1	5	-	-	-	-	-	1	1	-	-	2	1	128 126
2	-	4	1	4	-	1	-	1	1	-	-	-	-	-	-	128 128
44	2	33	3	38	3	21	3	10	5	7	3	2	1	1	-	128 131

Noch: 7. Ausländische Bezugspersonen innerhalb des Haushalts am Ort der Hauptwohnung in den Gemeinden Baden-Württembergs

Schl.-Nr.	Gemeinde	Aus- ländische Bezugs- personen innerhalb des Haushalts ¹⁾ insgesamt	Darunter weiblich	Alter von . . . bis									
				unter 20	darunter weiblich	20–25	darunter weiblich	25–30	darunter weiblich	30–35	darunter weiblich	35–40	darunter weiblich
				3	4	5	6	7	8	9	10	11	12
128 137	Wittighausen	3	–	–	–	–	–	1	–	2	–	–	–
	Zusammen	1 330	220	13	3	106	21	169	15	176	16	215	36
	Region Franken	17 311	2 195	202	77	1 372	236	2 040	211	2 056	190	2 565	291
Region Ostwürttemberg													
Landkreise													
135	Heidenheim												
135 010	Dischingen	30	4	–	–	3	–	2	–	4	–	5	–
135 015	Gerstetten	172	14	2	1	20	–	22	–	27	1	23	4
135 016	Giengen a.d.Brenz,St.	808	80	2	1	58	7	76	10	84	5	100	8
135 019	Heidenheim a.d.Brenz,St.	1 811	246	15	6	108	17	165	21	245	20	277	48
135 020	Herbrechtingen, Stadt	318	51	2	–	19	4	34	6	55	7	46	4
135 021	Hermaringen	35	2	1	–	2	1	7	–	1	–	5	1
135 025	Königsbronn	132	18	1	–	11	4	15	1	21	2	19	4
135 026	Nattheim	46	6	1	1	1	–	7	–	4	–	14	3
135 027	Niederstotzingen, Stadt	51	4	–	–	4	1	7	1	8	–	8	2
135 031	Sontheim an der Brenz	140	9	–	–	11	3	12	1	18	1	17	–
135 032	Steinheim am Albuch	81	9	2	1	6	1	6	1	11	–	12	–
	Zusammen	3 624	443	26	10	243	38	353	41	478	36	526	74
136	Ostalbkreis												
136 088	Aalen, Stadt	1 790	219	22	10	147	33	195	17	199	22	230	27
136 002	Abtsgmünd	34	3	–	–	3	–	3	–	2	1	6	–
136 003	Adelmannsfelden	5	1	–	–	–	–	1	–	1	–	1	–
136 007	Bartholomä	9	2	–	–	1	–	–	–	1	–	1	–
136 009	Böbingen an der Rems	53	–	1	–	6	–	5	–	3	–	14	–
136 010	Bopfingen, Stadt	164	21	3	3	16	3	20	3	24	–	21	1
136 015	Durlangen	61	9	1	–	2	–	5	–	3	1	17	2
136 018	Ellenberg	4	1	–	–	–	–	1	–	1	–	–	–
136 019	Ellwangen (Jagst), St.	240	38	4	1	19	2	33	2	24	3	41	10
136 020	Eschach	10	–	–	–	1	–	–	–	–	–	2	–
136 021	Essingen	57	3	1	1	6	1	11	–	4	–	4	–
136 024	Göggingen	25	2	–	–	3	–	3	–	1	–	6	1
136 027	Gschwend	51	3	–	–	4	1	5	–	12	1	6	–
136 028	Heubach, Stadt	329	35	3	2	27	5	46	3	27	2	54	4
136 029	Heuchlingen	21	2	1	–	1	–	3	1	4	–	3	–
136 033	Hüttlingen	49	8	–	–	2	–	3	–	5	–	6	–
136 034	Iggingen	15	3	–	–	–	–	1	–	1	–	2	1
136 035	Jagstzell	9	1	–	–	1	–	1	–	1	–	2	–
136 037	Kirchheim am Ries	8	–	–	–	–	–	–	–	–	–	3	–
136 038	Lauchheim, Stadt	36	3	1	–	1	–	3	–	3	–	7	–
136 040	Leinzell	56	3	1	1	8	–	8	–	6	–	8	1
136 042	Lorch, Stadt	356	30	3	–	21	–	45	3	34	2	61	5
136 043	Mögglingen	52	4	1	–	4	1	7	–	10	–	1	–
136 044	Mutlangen	110	20	2	2	11	–	17	1	13	1	14	2
136 045	Neresheim, Stadt	85	7	–	–	7	1	9	–	13	2	17	–
136 046	Neuler	4	–	–	–	–	–	1	–	–	–	1	–
136 049	Obergröningen	3	–	–	–	1	–	1	–	–	–	–	–
136 050	Oberkochen, Stadt	190	22	3	–	11	2	13	–	22	–	36	5
136 089	Rainau	17	2	–	–	3	–	–	–	–	–	1	–
136 087	Riesbürg	3	2	–	–	1	–	1	–	–	–	–	–
136 060	Rosenberg	22	1	–	–	4	–	–	–	2	–	1	–
136 061	Ruppertshofen	16	2	1	1	2	1	1	–	1	–	2	–
136 062	Schechingen	7	–	–	–	–	–	–	–	–	–	2	–
136 065	Schwäbisch Gmünd, St.	2 223	251	20	13	182	32	233	25	263	27	324	22
136 066	Spraitbach	36	6	–	–	1	–	6	–	2	–	6	–
136 068	Stödtlen	1	1	–	–	–	–	–	–	–	–	–	–
136 070	Täferrot	18	2	1	–	–	–	4	–	2	–	2	–
136 071	Tannhausen	–	–	–	–	–	–	–	–	–	–	–	–
136 075	Unterschneidheim	8	–	–	–	1	–	1	–	1	–	–	–
136 079	Waldstetten	104	11	–	–	7	–	9	–	9	2	22	2
136 082	Westhausen	51	5	1	1	5	–	2	–	4	1	4	–

1) Bezugsperson ist die Person, die überwiegend zum Unterhalt des Haushalts beiträgt.

am 25. Mai 1987 nach Alter und Geschlecht

unter . . . Jahren																Schl.-Nr.
40-45	darunter weiblich	45-50	darunter weiblich	50-55	darunter weiblich	55-60	darunter weiblich	60-65	darunter weiblich	65-70	darunter weiblich	70-75	darunter weiblich	75 und mehr	darunter weiblich	
13	14	15	16	17	18	19	20	21	22	23	24	25	26	27	28	
-	-	-	-	-	-	-	-	-	-	-	-	-	-	-	-	128 137
179	23	160	22	142	18	62	20	53	24	23	12	9	1	23	9	
2 684	263	2 564	260	1 948	227	1 003	163	474	110	172	62	78	25	153	80	
Region Ostwürttemberg																
																135
2	-	3	-	2	1	6	2	-	-	1	-	1	1	1	-	135 010
27	2	26	2	11	1	11	1	1	1	1	-	-	-	1	1	135 015
119	12	151	14	95	10	83	3	26	2	7	3	3	3	4	2	135 016
300	29	260	31	210	31	145	24	55	10	16	4	8	4	7	1	135 019
54	3	35	6	37	11	22	7	8	2	3	-	2	-	1	1	135 020
5	-	8	-	2	-	4	-	-	-	-	-	-	-	-	-	135 021
10	-	18	2	14	2	16	3	5	-	-	-	-	-	2	-	135 025
5	-	7	1	5	1	1	-	1	-	-	-	-	-	-	-	135 026
10	-	8	-	-	-	1	-	3	-	2	-	-	-	-	-	135 027
19	1	30	-	22	2	8	-	3	1	-	-	-	-	-	-	135 031
13	-	11	1	6	1	11	3	2	-	-	-	-	-	1	1	135 032
564	47	557	57	404	60	308	43	104	16	30	7	14	8	17	6	
																136
295	24	278	25	215	24	132	15	37	6	17	6	8	1	15	9	136 088
3	-	8	2	6	-	1	-	1	-	1	-	-	-	-	-	136 002
-	-	1	-	-	-	-	-	-	-	-	-	-	-	1	-	136 003
-	-	1	-	1	-	1	-	-	-	1	-	-	-	2	-	136 007
5	-	7	-	7	-	4	-	-	-	-	-	1	-	-	-	136 009
21	1	17	2	15	-	17	4	5	2	3	2	-	-	2	-	136 010
11	-	9	2	10	2	1	-	2	2	-	-	-	-	-	-	136 015
-	-	-	-	1	-	-	-	-	-	-	-	-	-	1	-	136 018
34	6	30	5	20	2	15	2	9	2	5	1	4	1	2	1	136 019
2	-	3	-	2	-	-	-	-	-	-	-	-	-	-	-	136 020
8	-	13	1	5	-	2	-	-	-	2	-	1	-	-	-	136 021
3	1	3	-	-	-	2	-	3	-	1	-	-	-	-	-	136 024
3	-	9	-	6	1	4	-	2	-	-	-	-	-	-	-	136 027
57	6	47	3	34	3	18	6	9	-	5	1	1	-	1	-	136 028
4	-	2	-	-	-	1	-	1	1	-	-	-	-	1	-	136 029
9	3	7	1	6	-	7	1	3	2	1	1	-	-	-	-	136 033
3	1	1	-	2	-	3	1	1	-	1	-	-	-	-	-	136 034
3	-	-	-	-	-	1	-	-	-	-	-	-	-	-	-	136 035
3	-	1	-	-	-	-	-	-	-	-	-	-	-	1	-	136 037
8	1	6	1	4	1	2	-	1	-	-	-	-	-	-	-	136 038
8	-	3	-	9	-	1	-	2	1	-	-	1	-	1	-	136 040
69	3	41	3	47	8	23	4	8	1	3	1	1	-	-	-	136 042
9	1	7	1	7	1	4	-	1	-	-	-	-	-	1	-	136 043
20	4	11	1	10	3	5	3	2	1	2	1	1	-	2	1	136 044
15	1	10	-	7	-	2	1	3	-	1	1	1	1	-	-	136 045
1	-	-	-	1	-	-	-	-	-	-	-	-	-	-	-	136 046
-	-	-	-	1	-	-	-	-	-	-	-	-	-	-	-	136 049
29	3	26	4	26	3	11	2	6	1	3	2	4	-	-	-	136 050
3	-	1	-	2	-	3	1	3	-	-	-	1	1	-	-	136 089
-	-	-	-	1	-	-	-	-	-	-	-	-	-	-	-	136 087
2	-	1	-	4	-	5	1	1	-	1	-	1	-	-	-	136 060
1	-	2	-	4	-	-	-	1	-	-	-	1	-	-	-	136 061
2	-	1	-	1	-	1	-	-	-	-	-	-	-	-	-	136 062
391	30	309	23	256	30	147	20	47	7	23	8	8	3	20	11	136 065
6	-	7	2	1	1	4	-	1	1	-	-	1	1	1	1	136 066
-	-	-	-	-	-	-	-	-	-	-	-	1	-	-	-	136 068
2	1	3	1	2	-	2	-	-	-	-	-	-	-	-	-	136 070
-	-	-	-	-	-	-	-	-	-	-	-	-	-	-	-	136 071
2	-	1	-	-	-	1	-	-	-	-	-	-	-	1	-	136 075
19	1	12	1	11	2	6	-	5	1	2	1	1	1	1	-	136 079
7	-	11	-	8	1	4	-	1	-	1	1	2	1	1	-	136 082

Noch: **7. Ausländische Bezugspersonen innerhalb des Haushalts am Ort der Hauptwohnung in den Gemeinden Baden-Württembergs**

Schl.-Nr.	Gemeinde	Aus- ländische Bezugs- personen innerhalb des Haushalts ¹⁾ insgesamt	Darunter weiblich	Alter von . . . bis									
				unter 20	darunter weiblich	20–25	darunter weiblich	25–30	darunter weiblich	30–35	darunter weiblich	35–40	darunter weiblich
				3	4	5	6	7	8	9	10	11	12
136 084	Wört	4	–	–	–	1	–	1	–	–	–	1	–
	Zusammen	6 336	723	70	35	510	83	698	56	698	65	929	83
	Region Ostwürttemberg	9 960	1 166	96	45	753	121	1 051	97	1 176	101	1 455	157
	Regierungsbezirk Stuttgart	152 534	19 047	1 553	518	11 760	2 006	16 174	1 930	18 213	1 986	23 407	2 532

1) Bezugsperson ist die Person, die überwiegend zum Unterhalt des Haushalts beiträgt.

am 25. Mai 1987 nach Alter und Geschlecht

unter . . . Jahren

40-45	darunter weiblich	45-50	darunter weiblich	50-55	darunter weiblich	55-60	darunter weiblich	60-65	darunter weiblich	65-70	darunter weiblich	70-75	darunter weiblich	75 und mehr	darunter weiblich	Schl.-Nr.
13	14	15	16	17	18	19	20	21	22	23	24	25	26	27	28	
1	-	-	-	-	-	-	-	-	-	-	-	-	-	-	-	136 084
1 059	88	889	78	732	82	430	62	155	28	73	26	39	11	54	26	
1 623	135	1 446	135	1 136	142	738	105	259	44	103	33	53	19	71	32	
23 775	2 172	22 587	2 297	17 298	2 015	10 531	1 625	4 302	883	1 368	408	677	242	889	433	

Schl.-Nr.	Gemeinde	Aus- ländische Bezugs- personen innerhalb des Haushalts ¹⁾ insgesamt	Darunter weiblich	Alter von . . . bis									
				unter 20	darunter weiblich	20–25	darunter weiblich	25–30	darunter weiblich	30–35	darunter weiblich	35–40	darunter weiblich
				1	2	3	4	5	6	7	8	9	10

Regierungsbezirk Karlsruhe

Region Mittlerer Oberrhein

Stadtkreise															
211 000	Baden-Baden, Stadt	1 933	481	49	20	209	59	208	39	226	45	266	44		
212 000	Karlsruhe, Stadt	11 033	2 156	194	80	1 209	328	1 540	297	1 439	264	1 493	234		
Landkreise															
215	Karlsruhe														
215 100	Bad Schönborn	284	37	3	1	18	2	25	3	26	3	42	6		
215 007	Bretten, Stadt	902	103	5	2	75	8	104	8	129	11	182	25		
215 009	Bruchsal, Stadt	1 199	155	11	3	106	16	126	11	149	15	218	26		
215 111	Dettenheim	48	7	2	1	3	2	6	—	6	—	9	1		
215 102	Eggenstein-Leopoldshf.	257	24	4	1	8	1	32	4	31	4	38	4		
215 017	Ettlingen, Stadt	1 255	177	14	2	102	14	126	15	174	21	175	24		
215 021	Forst	88	11	—	—	4	1	10	1	16	3	18	2		
215 025	Gondelsheim	42	5	—	—	7	—	4	1	5	1	4	1		
215 099	Graben-Neudorf	165	13	1	—	15	1	13	3	14	2	27	4		
215 029	Hambrücken	31	1	—	—	2	—	4	—	1	—	3	—		
215 096	Karlsbad	253	47	1	—	23	9	35	7	32	6	49	10		
215 103	Karlsdorf-Neuthard	143	8	2	—	4	—	14	—	29	3	26	2		
215 097	Kraichtal, Stadt	208	24	2	—	17	2	29	1	28	4	11	—		
215 039	Kronau	51	9	—	—	1	—	7	—	12	4	—	—		
215 040	Kürnbach	71	5	1	—	11	—	12	1	11	1	7	—		
215 105	Linkenheim-Hochstetten	317	41	2	1	26	6	33	3	43	7	52	5		
215 046	Malsch	203	23	2	2	10	2	17	3	30	1	33	1		
215 047	Marxzell	60	10	2	1	4	2	2	—	9	2	8	1		
215 059	Oberderdingen	331	43	1	—	30	3	46	2	29	2	42	5		
215 107	Oberhausen-Rheinhausen	120	9	—	—	12	4	10	1	10	1	14	1		
215 064	Östringen, Stadt	210	13	2	—	14	—	39	2	24	1	34	3		
215 101	Pfinztal	257	22	1	—	23	1	42	3	41	4	40	1		
215 066	Philippsburg, Stadt	414	24	6	2	50	4	31	3	37	3	56	2		
215 108	Rheinstetten	273	30	—	—	18	6	27	5	28	5	54	3		
215 109	Stutensee	390	42	3	2	40	5	45	4	49	6	67	7		
215 082	Sulzfeld	105	27	—	—	9	1	8	1	6	1	22	7		
215 084	Ubstadt-Weiher	87	11	—	—	8	1	10	2	20	3	10	1		
215 106	Waghäusel, Stadt	366	30	2	—	21	4	30	—	54	3	72	6		
215 110	Waldbronn	282	33	1	—	20	7	41	3	40	7	55	5		
215 089	Walzbachtal	94	6	1	—	5	1	10	—	13	1	7	—		
215 090	Weingarten (Baden)	116	8	—	—	4	2	12	—	9	—	18	2		
215 094	Zaisenhausen	26	3	—	—	2	—	1	—	5	—	6	1		
Zusammen		8 648	1 001	69	18	692	105	951	87	1 110	125	1 399	156		
216	Rastatt														
216 002	Au am Rhein	8	1	—	—	—	—	2	—	—	—	2	—		
216 005	Bietigheim	56	6	—	—	3	1	7	1	7	1	8	—		
216 006	Bischweier	66	7	—	—	4	1	4	—	7	1	10	—		
216 007	Bühl, Stadt	565	86	4	2	32	13	75	7	86	10	99	12		
216 008	Bühlertal	150	26	1	1	14	4	10	3	22	4	18	2		
216 009	Durmersheim	223	22	2	—	15	1	27	1	25	5	40	3		
216 012	Elchesheim-Illingen	18	2	—	—	1	—	1	—	1	—	3	1		
216 013	Forbach	101	11	—	—	10	—	10	—	7	1	6	—		
216 015	Gaggenau, Stadt	1 179	70	5	2	52	10	82	3	89	4	249	11		
216 017	Gernsbach, Stadt	382	34	6	1	27	5	28	2	43	3	48	4		
216 022	Hügelsheim	13	3	—	—	1	—	3	1	2	—	—	—		
216 023	Iffezheim	54	4	1	1	3	1	6	—	8	1	14	—		
216 024	Kuppenheim, Stadt	186	20	1	1	12	—	11	2	23	3	33	4		
216 028	Lichtenau, Stadt	100	14	1	—	10	3	16	3	13	2	12	2		
216 029	Loffenau	44	2	—	—	2	—	6	—	3	—	7	1		
216 033	Muggensturm	83	11	1	1	3	1	8	1	10	1	10	1		
216 039	Ötigheim	31	2	—	—	3	—	1	—	3	—	3	—		
216 041	Ottersweier	76	10	—	—	7	1	4	—	11	1	16	2		
216 043	Rastatt, Stadt	1 180	174	9	1	95	18	127	13	128	18	174	23		

1) Bezugsperson ist die Person, die überwiegend zum Unterhalt des Haushalts beiträgt.

am 25. Mai 1987 nach Alter und Geschlecht

unter ... Jahren																Schl.-Nr.
40-45	darunter weiblich	45-50	darunter weiblich	50-55	darunter weiblich	55-60	darunter weiblich	60-65	darunter weiblich	65-70	darunter weiblich	70-75	darunter weiblich	75 und mehr	darunter weiblich	
13	14	15	16	17	18	19	20	21	22	23	24	25	26	27	28	

Regierungsbezirk Karlsruhe
Region Mittlerer Oberrhein

225	41	203	35	141	36	120	30	85	41	67	20	38	17	96	54	211 000
1 452	190	1 297	221	1 011	175	638	133	351	87	210	57	78	28	121	62	212 000
																215
53	6	54	4	38	5	12	3	9	2	-	-	2	1	2	1	215 100
138	19	109	6	80	10	52	8	18	2	7	1	1	1	2	2	215 007
212	29	152	14	131	18	50	13	23	5	8	1	4	-	9	4	215 009
7	1	8	-	2	1	3	-	-	-	1	-	-	-	1	1	215 111
58	6	42	3	26	-	13	1	3	-	1	-	1	-	-	-	215 102
183	20	165	19	137	24	71	14	64	12	16	2	11	2	17	8	215 017
13	-	9	2	8	-	4	1	4	-	1	1	-	-	1	-	215 021
6	-	8	-	5	-	2	2	-	-	1	-	-	-	-	-	215 025
27	-	27	1	15	1	14	-	6	-	3	-	3	1	-	-	215 099
6	1	8	-	2	-	2	-	-	-	-	-	1	-	2	-	215 029
36	5	30	4	22	1	10	1	6	1	3	-	2	1	4	2	215 096
24	2	20	-	10	-	11	-	-	-	3	1	-	-	-	-	215 103
35	4	35	4	31	5	9	2	4	-	3	-	1	-	3	2	215 097
11	2	7	-	11	2	2	1	-	-	-	-	-	-	-	-	215 039
10	-	8	-	7	3	4	-	-	-	-	-	-	-	-	-	215 040
43	3	59	4	30	4	11	1	8	2	6	3	3	2	1	-	215 105
33	2	31	4	20	2	14	2	5	1	3	1	-	-	5	2	215 046
6	-	12	1	10	-	3	-	2	2	1	-	-	-	1	1	215 047
46	1	66	13	32	8	26	7	10	1	2	1	-	-	1	-	215 059
25	-	27	1	11	1	5	-	2	-	3	-	-	-	1	-	215 107
27	1	33	3	14	-	12	1	6	1	3	1	2	-	-	-	215 064
21	2	30	-	30	4	17	4	6	1	3	-	-	-	3	2	215 101
73	3	75	3	52	1	18	-	8	2	6	-	1	-	1	1	215 066
40	2	45	3	24	-	19	1	8	3	3	-	2	1	5	1	215 108
60	2	51	7	34	1	20	-	12	4	4	2	3	1	2	1	215 109
26	8	17	3	11	5	5	1	1	-	-	-	-	-	-	-	215 082
11	1	18	-	4	1	3	-	-	-	1	1	1	1	1	-	215 084
56	6	68	6	35	2	15	1	9	2	1	-	1	-	2	-	215 106
43	4	31	1	25	3	18	1	3	1	3	1	1	-	1	-	215 110
19	3	20	1	13	-	3	-	-	-	2	-	-	-	1	-	215 089
18	2	21	1	16	-	11	-	5	-	1	1	-	-	1	-	215 090
1	-	5	-	3	2	3	-	-	-	-	-	-	-	-	-	215 094
1 367	135	1 291	108	889	104	462	65	222	42	89	17	40	11	67	28	
																216
1	-	1	-	1	-	-	-	1	-	-	-	-	-	-	-	216 002
7	-	9	-	4	-	4	-	4	2	3	1	-	-	-	-	216 005
16	1	9	1	8	1	4	1	3	-	-	-	1	1	-	-	216 006
89	11	68	8	37	7	38	5	14	1	9	4	6	2	8	4	216 007
21	2	23	5	19	2	12	3	4	-	2	-	2	-	2	-	216 008
33	-	36	6	20	2	12	1	6	-	2	-	3	2	2	1	216 009
4	-	5	1	1	-	1	-	1	-	-	-	-	-	-	-	216 012
17	1	26	3	11	2	8	3	3	-	1	-	1	-	1	1	216 013
263	14	196	6	140	9	64	8	25	1	7	-	2	-	5	2	216 015
59	1	58	5	43	4	32	2	13	2	11	3	6	1	8	1	216 017
-	-	3	-	1	1	2	1	1	-	-	-	-	-	-	-	216 022
6	-	6	-	3	-	2	-	2	1	2	-	1	-	-	-	216 023
35	2	32	3	18	2	13	1	6	1	1	-	-	-	1	1	216 024
15	-	11	2	16	1	2	-	3	1	1	-	-	-	-	-	216 028
9	1	4	-	6	-	3	-	-	-	3	-	-	-	1	-	216 029
12	-	17	-	5	1	8	-	2	1	6	3	1	1	-	-	216 033
8	1	7	-	3	-	1	-	1	-	-	-	1	1	-	-	216 039
10	1	10	1	6	1	7	1	-	-	1	-	2	1	2	1	216 041
183	16	160	18	120	17	81	16	50	14	28	10	11	2	14	8	216 043

Noch: 7. Ausländische Bezugspersonen innerhalb des Haushalts am Ort der Hauptwohnung in den Gemeinden Baden-Württembergs

Schi.-Nr.	Gemeinde	Aus- ländische Bezugs- personen innerhalb des Haushalts ¹⁾ insgesamt	Darunter weiblich	Alter von ... bis									
				unter 20	darunter weiblich	20–25	darunter weiblich	25–30	darunter weiblich	30–35	darunter weiblich	35–40	darunter weiblich
				3	4	5	6	7	8	9	10	11	12
216 063	Rheinmünster	45	3	–	–	4	1	3	1	7	–	7	–
216 049	Sinzheim	131	15	1	1	10	3	18	1	22	1	23	1
216 052	Steinmauern	31	3	–	–	2	1	4	–	4	1	2	–
216 059	Weisenbach	52	4	–	–	3	–	6	–	2	–	7	1
	Zusammen	4 774	530	32	11	313	64	459	39	523	57	791	68
	Region												
	Mittlerer Oberrhein	26 388	4 168	344	129	2 423	556	3 158	462	3 298	491	3 949	502
Region Unterer Neckar													
	Stadtkreise												
221 000	Heidelberg, Stadt	7 207	2 325	234	114	1 196	525	1 350	456	1 109	335	904	264
222 000	Mannheim, Univ.-Stadt	18 901	3 289	321	133	1 738	530	2 359	548	2 267	402	2 571	385
	Landkreise												
225	Neckar-Odenwald-Kreis												
225 001	Adelsheim, Stadt	25	5	9	2	2	1	3	–	1	–	3	1
225 002	Aglasterhausen	56	15	–	–	2	–	3	–	12	4	14	1
225 009	Billigheim	36	4	–	–	6	1	2	–	4	1	5	–
225 010	Binau	19	4	2	1	–	–	2	–	7	1	2	–
225 014	Buchen (Odenwald), Stadt	297	56	7	3	19	7	36	6	26	4	51	7
225 117	Elztal	65	7	–	–	7	1	6	–	11	1	2	1
225 024	Fahrenbach	12	–	–	–	–	–	3	–	2	–	2	–
225 032	Hardheim	49	10	2	1	7	2	12	3	3	–	9	2
225 033	Haßmersheim	100	10	–	–	8	2	14	2	16	–	12	–
225 039	Höpfingen	7	–	1	–	–	–	–	–	1	–	1	–
225 042	Hüffenhardt	15	2	1	–	1	–	1	–	1	–	1	–
225 052	Limbach	39	3	–	–	3	–	2	–	8	2	1	–
225 058	Mosbach, Stadt	754	124	7	3	55	11	81	12	85	10	108	21
225 060	Mudau	19	1	–	–	1	–	2	–	2	–	5	–
225 064	Neckargerach	43	3	–	–	4	–	2	1	3	–	8	1
225 067	Neckarzimmern	38	3	–	–	1	–	8	2	5	–	3	–
225 068	Neunkirchen	15	4	–	–	4	2	1	1	1	–	2	–
225 074	Obrigheim	105	14	1	–	6	–	13	–	6	–	18	4
225 075	Osterburken, Stadt	28	3	–	–	2	1	–	–	2	–	6	1
225 114	Ravenstein, Stadt	13	1	–	–	1	–	2	–	–	–	2	–
225 082	Rosenberg	6	–	–	–	–	–	–	–	1	–	2	–
225 115	Schefflenz	41	5	–	–	3	1	6	–	5	–	6	1
225 116	Schwarzach	36	12	3	3	–	–	6	2	7	–	6	2
225 091	Seckach	21	–	2	–	3	–	2	–	2	–	3	–
225 118	Waldbrunn	19	2	1	–	–	–	4	1	1	–	3	–
225 109	Walldürn, Stadt	98	19	–	–	4	–	8	1	15	5	20	4
225 113	Zwingenberg	7	2	–	–	–	–	–	–	1	–	2	–
	Zusammen	1 963	309	36	13	139	29	219	31	228	28	297	48
226	Rhein-Neckar-Kreis												
226 003	Altlußheim	113	10	–	–	6	1	8	1	10	1	16	–
226 102	Angelbachtal	76	8	–	–	4	1	8	–	7	2	12	1
226 006	Bammental	109	16	2	1	5	2	8	–	24	2	13	1
226 009	Brühl	315	56	2	2	20	6	37	5	36	7	49	8
226 010	Dielheim	104	13	10	5	4	3	13	1	6	–	11	–
226 012	Dossenheim	222	45	3	2	28	12	45	14	34	5	31	4
226 013	Eberbach, Stadt	548	106	4	2	41	6	58	6	72	6	65	10
226 105	Edingen-Neckarhausen	329	40	3	2	19	4	32	5	49	3	48	4
226 017	Epfenbach	26	3	–	–	4	2	5	1	–	–	4	–
226 018	Eppelheim	582	114	9	3	55	16	70	13	71	15	74	11
226 020	Eschelbronn	35	2	–	–	1	–	4	–	5	1	5	–
226 022	Gaiberg	44	7	–	–	3	2	2	–	4	2	8	1
226 027	Heddesbach	5	–	–	–	1	–	1	–	–	–	1	–
226 028	Heddesheim	197	33	3	–	14	5	26	5	28	6	30	2
226 029	Heiligkreuzsteinach	18	3	–	–	1	–	1	–	3	–	3	1
226 106	Helmstadt-Bargen	55	1	–	–	5	–	5	–	10	–	8	–
226 031	Hemsbach, Stadt	297	31	1	–	27	5	41	4	25	3	40	3

1) Bezugsperson ist die Person, die überwiegend zum Unterhalt des Haushalts beiträgt.

am 25. Mai 1987 nach Alter und Geschlecht

unter . . . Jahren																Schl.-Nr.
40-45	darunter weiblich	45-50	darunter weiblich	50-55	darunter weiblich	55-60	darunter weiblich	60-65	darunter weiblich	65-70	darunter weiblich	70-75	darunter weiblich	75 und mehr	darunter weiblich	
13	14	15	16	17	18	19	20	21	22	23	24	25	26	27	28	
6	-	6	-	6	-	-	-	3	1	3	-	-	-	-	-	216 063
18	-	12	-	7	-	7	2	7	3	3	1	-	-	3	2	216 049
6	-	5	1	2	-	5	-	-	-	1	-	-	-	-	-	216 052
10	-	4	1	10	-	3	-	4	-	1	1	1	1	1	-	216 059
828	51	708	61	487	50	309	44	153	29	85	23	38	12	48	21	
3 872	417	3 499	425	2 528	365	1 529	272	811	199	451	117	194	68	332	165	

Region Unterer Neckar

708	158	607	113	359	88	316	111	184	69	109	34	56	21	75	37	221 000
2 719	281	2 391	236	1 901	246	1 138	164	744	140	354	81	217	56	181	87	222 000
																225
-	-	1	-	4	1	-	-	2	-	-	-	-	-	-	-	225 001
5	1	8	2	5	4	2	1	3	1	-	-	1	-	1	1	225 002
9	2	3	-	1	-	3	-	2	-	-	-	-	-	1	-	225 009
-	-	1	1	2	-	2	1	-	-	-	-	-	-	1	-	225 010
58	8	41	5	27	4	16	3	9	5	2	2	3	1	2	1	225 014
11	1	15	-	6	1	1	-	2	-	3	1	-	-	1	1	225 117
-	-	1	-	1	-	1	-	1	-	-	-	1	-	-	-	225 024
6	2	4	-	2	-	2	-	-	-	-	-	-	-	2	-	225 032
12	-	10	2	15	1	6	1	5	2	1	-	-	-	1	-	225 033
-	-	1	-	2	-	1	-	-	-	-	-	-	-	-	-	225 039
4	-	4	1	1	1	1	-	-	-	-	-	-	-	-	-	225 042
9	-	4	-	6	-	4	-	1	-	-	-	-	-	1	1	225 052
131	15	124	20	83	9	44	9	18	7	6	2	4	-	8	5	225 058
5	-	2	-	1	-	1	1	-	-	-	-	-	-	-	-	225 060
7	1	10	-	7	-	1	-	-	-	1	-	-	-	-	-	225 064
6	1	10	-	2	-	3	-	-	-	-	-	-	-	-	-	225 067
4	-	1	-	1	1	-	-	-	-	-	-	1	-	-	-	225 068
19	3	20	1	12	4	5	1	5	1	-	-	-	-	-	-	225 074
6	-	5	-	4	-	1	-	1	-	1	1	-	-	-	-	225 075
2	-	4	1	1	-	-	-	-	-	-	-	1	-	-	-	225 114
2	-	-	-	1	-	-	-	-	-	-	-	-	-	-	-	225 082
5	-	9	-	2	-	4	2	1	1	-	-	-	-	-	-	225 115
7	2	3	1	1	1	1	1	1	-	-	-	-	-	1	-	225 116
3	-	1	-	2	-	1	-	-	-	1	-	-	-	1	-	225 091
2	-	5	1	2	-	-	-	1	-	-	-	-	-	-	-	225 118
15	1	14	3	10	1	5	2	4	1	2	1	1	-	-	-	225 109
2	-	-	-	-	-	1	-	-	-	1	-	-	-	-	-	225 113
330	37	301	38	201	28	106	22	56	18	18	7	12	1	20	9	
																226
26	1	19	2	13	1	6	-	3	-	3	1	2	1	1	1	226 003
14	1	11	3	10	-	8	-	1	-	-	-	-	-	1	-	226 102
18	2	11	2	11	-	8	2	3	2	3	-	1	-	2	2	226 006
51	9	31	5	35	6	22	5	20	1	6	-	3	-	3	2	226 009
19	1	14	2	14	1	5	-	6	-	2	-	-	-	-	-	226 010
31	3	27	1	12	2	8	1	2	1	1	-	-	-	-	-	226 012
86	21	87	14	76	18	31	10	17	5	3	2	3	1	5	5	226 013
55	6	43	1	27	6	24	5	13	1	8	3	6	-	2	-	226 105
6	-	3	-	3	-	1	-	-	-	-	-	-	-	-	-	226 017
97	20	85	14	65	10	22	1	20	5	10	5	1	-	3	1	226 018
3	-	9	1	3	-	5	-	-	-	-	-	-	-	-	-	226 020
9	1	5	-	6	1	5	-	-	-	1	-	1	-	-	-	226 022
1	-	-	-	1	-	-	-	-	-	-	-	-	-	-	-	226 027
32	4	26	2	17	4	6	1	6	1	6	1	2	1	1	1	226 028
-	-	1	-	-	-	3	-	5	2	1	-	-	-	-	-	226 029
8	-	8	-	2	-	7	1	1	-	1	-	-	-	-	-	226 106
51	3	36	3	41	3	17	2	11	2	3	1	3	2	1	-	226 031

Noch: 7. **Ausländische Bezugspersonen innerhalb des Haushalts am Ort der Hauptwohnung in den Gemeinden Baden-Württembergs**

Schl.-Nr.	Gemeinde	Aus- ländische Bezugs- personen innerhalb des Haushalts ¹⁾ insgesamt	Darunter weiblich	Alter von . . . bis									
				unter 20	darunter weiblich	20–25	darunter weiblich	25–30	darunter weiblich	30–35	darunter weiblich	35–40	darunter weiblich
				1	2	3	4	5	6	7	8	9	10
226 107	Hirschberg a.d. Bergstr.	141	18	1	–	11	2	16	6	25	3	11	3
226 032	Hockenheim, Stadt	469	44	8	–	28	4	55	6	54	1	72	5
226 036	Ilvesheim	141	11	2	1	6	1	9	1	13	–	26	3
226 037	Ketsch	182	18	4	3	14	3	21	1	22	5	25	2
226 038	Ladenburg, Stadt	407	49	9	1	19	7	41	8	36	–	57	9
226 040	Laudenbach	101	11	2	1	8	2	15	3	14	2	14	1
226 041	Leimen, Stadt	542	87	9	3	52	14	77	18	79	7	69	11
226 104	Lobbach	20	–	–	–	–	–	1	–	2	–	4	–
226 046	Malsch	38	2	–	–	–	–	4	–	4	–	4	–
226 048	Mauer	52	7	–	–	7	2	8	1	6	1	6	1
226 049	Meckesheim	67	9	–	–	2	–	3	–	10	1	19	5
226 054	Mühlhausen	87	9	1	–	8	2	5	1	12	1	7	–
226 055	Neckarbischofsheim, St.	80	9	–	–	2	1	10	2	10	1	21	–
226 056	Neckargemünd, Stadt	274	63	8	4	28	11	42	15	28	7	35	5
226 058	Neidenstein	11	2	–	–	–	–	1	–	2	–	2	–
226 059	Neulußheim	128	10	1	–	8	1	17	1	17	1	10	–
226 060	Nußloch	186	39	2	1	12	3	24	6	27	4	19	3
226 062	Ofersheim	275	37	4	2	15	3	37	2	47	5	33	7
226 063	Plankstadt	193	30	1	1	12	3	31	5	28	5	23	2
226 065	Rauenberg, Stadt	105	10	1	1	7	–	17	5	13	1	19	1
226 066	Reichartshausen	16	1	–	–	1	–	1	–	2	–	1	–
226 068	Reilingen	192	7	1	1	9	1	11	1	19	–	28	–
226 076	Sandhausen	272	44	2	2	18	5	36	7	45	6	32	2
226 080	Schönau, Stadt	84	8	1	1	4	–	7	1	3	–	18	2
226 081	Schönbrunn	14	2	–	–	–	–	–	–	2	1	1	–
226 082	Schriesheim, Stadt	252	34	2	–	25	5	33	7	33	4	40	2
226 084	Schwetzingen, Stadt	726	124	15	6	56	19	82	14	85	16	96	10
226 085	Sinsheim, Stadt	533	74	8	4	38	10	63	5	59	5	88	11
226 086	Spechbach	17	3	–	–	1	–	1	–	3	–	2	–
226 103	St. Leon-Rot	226	15	2	–	13	1	24	–	23	2	33	1
226 091	Waibstadt, Stadt	112	15	1	–	–	–	19	1	11	–	12	–
226 095	Walldorf, Stadt	736	65	9	2	44	6	69	3	78	5	97	12
226 096	Weinheim, Stadt	1 489	174	18	4	108	17	180	24	169	24	173	22
226 097	Wiesenbach	38	3	1	–	1	–	2	–	3	–	4	–
226 098	Wiesloch, Stadt	782	129	23	8	78	12	79	13	90	11	88	13
226 099	Wilhelmsfeld	33	7	–	–	2	–	4	1	3	–	9	2
226 101	Zuzenhausen	24	6	–	–	1	–	1	–	3	1	3	1
Zusammen		12 120	1 664	173	63	876	200	1 410	213	1 464	175	1 619	182
Region Unterer Neckar		40 191	7 587	764	323	3 949	1 284	5 338	1 248	5 068	940	5 391	879

Region Nordschwarzwald

Stadtkreis															
231 000	Pforzheim, Stadt	5 242	938	73	38	457	103	704	93	690	97	800	134		
Landkreise															
235	Calw														
235 006	Altensteig, Stadt	318	29	1	–	22	5	37	2	35	2	56	6		
235 007	Althengstett	170	15	1	1	6	1	18	2	28	1	32	1		
235 033	Bad Herrenalb, Stadt	136	36	2	1	12	6	21	4	22	4	17	4		
235 008	Bad Liebenzell, Stadt	223	49	5	2	24	7	29	6	24	3	27	2		
235 084	Bad Teinach-Zavelst.,St.	56	8	–	–	6	2	3	–	5	–	6	1		
235 085	Calw, Stadt	1 211	165	8	6	88	14	124	11	147	15	208	18		
235 018	Dobel	18	7	–	–	1	1	3	–	3	–	–	–		
235 020	Ebhausen	97	6	–	–	13	2	11	2	13	–	11	1		
235 022	Egenhausen	21	–	–	–	3	–	1	–	3	–	3	–		
235 025	Enzklösterle	18	7	1	1	1	–	–	–	2	1	3	1		
235 029	Gechingen	101	2	–	–	6	2	6	–	18	–	20	–		
235 032	Haiterbach, Stadt	166	12	–	–	11	1	8	–	18	1	38	3		
235 035	Höfen an der Enz	36	4	1	1	3	–	5	–	5	–	6	–		
235 046	Nagold, Stadt	986	98	13	5	81	11	97	9	107	17	142	11		
235 047	Neubulach, Stadt	64	4	–	–	5	–	5	–	7	1	14	–		
235 050	Neuweiler	35	4	1	–	7	–	1	–	2	1	3	–		
235 055	Oberreichenbach	24	3	–	–	–	–	1	–	3	–	7	–		

1) Bezugsperson ist die Person, die überwiegend zum Unterhalt des Haushalts beiträgt.

am 25. Mai 1987 nach Alter und Geschlecht

unter . . . Jahren

40-45	darunter weiblich	45-50	darunter weiblich	50-55	darunter weiblich	55-60	darunter weiblich	60-65	darunter weiblich	65-70	darunter weiblich	70-75	darunter weiblich	75 und mehr	darunter weiblich	Schl.-Nr.
13	14	15	16	17	18	19	20	21	22	23	24	25	26	27	28	
23	2	20	1	15	-	11	-	4	-	1	-	-	-	3	1	226 107
78	8	67	4	47	4	37	5	13	2	4	2	4	3	2	-	226 032
19	-	14	2	23	2	14	-	9	-	4	1	2	-	-	-	226 036
23	-	24	2	15	1	18	-	8	-	3	-	1	-	4	1	226 037
71	4	62	7	55	5	26	4	20	3	2	-	4	-	5	1	226 038
15	1	13	-	7	1	5	-	3	-	3	-	2	-	-	-	226 040
84	11	66	5	55	7	20	6	14	2	10	2	2	-	5	1	226 041
6	-	4	-	1	-	1	-	-	-	-	-	-	-	1	-	226 104
9	1	8	1	6	-	2	-	-	-	-	-	1	-	-	-	226 046
9	1	8	1	4	-	2	-	1	-	-	-	-	-	1	-	226 048
9	-	11	1	9	1	3	1	1	-	-	-	-	-	-	-	226 049
21	2	15	-	8	1	5	-	3	1	-	-	2	1	-	-	226 054
15	1	9	2	3	-	4	-	4	1	-	-	-	-	2	1	226 055
40	8	36	8	19	1	13	-	7	1	11	1	3	1	4	1	226 056
1	-	2	-	2	-	1	-	-	-	-	-	-	-	-	-	226 058
22	2	16	1	25	2	7	1	2	-	1	-	2	1	-	-	226 059
28	4	29	7	22	3	12	4	7	3	2	-	1	-	1	1	226 060
31	2	42	4	20	3	19	2	13	2	9	2	3	1	2	2	226 062
28	3	17	1	17	1	16	3	7	2	6	-	3	-	4	4	226 063
12	-	16	-	7	1	6	-	5	1	2	-	-	-	-	-	226 065
5	1	4	-	-	-	1	-	-	-	1	-	-	-	-	-	226 066
38	1	33	1	33	1	14	1	5	-	1	-	-	-	-	-	226 068
35	3	39	5	31	8	14	1	11	2	2	-	2	1	5	2	226 076
13	-	12	-	6	-	7	1	7	1	4	1	-	-	2	1	226 080
5	-	1	-	1	1	2	-	-	-	1	-	-	-	1	-	226 081
40	2	29	3	17	4	16	2	7	2	2	1	5	1	3	1	226 082
80	6	97	12	69	16	60	9	48	6	16	2	12	2	10	6	226 084
90	4	79	8	52	6	24	6	14	5	7	2	5	5	6	3	226 085
2	-	1	-	1	1	1	1	2	1	3	-	-	-	-	-	226 086
44	2	35	3	25	3	15	-	9	2	-	-	2	-	1	1	226 103
16	3	22	3	15	2	7	1	3	-	2	2	4	3	-	-	226 091
105	10	122	5	90	6	70	8	40	4	6	1	1	-	5	3	226 095
209	14	227	21	194	16	112	15	64	6	16	2	5	2	14	7	226 096
10	-	4	1	9	-	-	-	1	-	2	1	-	-	1	1	226 097
112	21	114	14	98	13	49	10	32	4	11	6	3	-	5	4	226 098
3	1	3	-	4	1	3	1	-	-	1	1	1	-	-	-	226 099
5	1	4	3	6	-	-	-	1	-	-	-	-	-	-	-	226 101
1863	191	1721	176	1347	163	795	110	473	71	181	40	92	26	106	54	
5 620	667	5 020	563	3 808	525	2 355	407	1 457	298	662	162	377	104	382	187	

Region Nordschwarzwald

724	90	616	93	538	98	326	72	153	52	64	25	32	12	65	31	231 000
																235
50	3	45	3	31	2	28	3	7	-	2	-	-	-	4	3	235 006
26	2	25	2	16	-	10	1	5	1	2	2	1	1	-	-	235 007
17	2	13	5	15	4	4	2	5	2	4	1	2	-	2	1	235 033
39	4	26	7	16	2	16	9	9	4	3	2	2	-	3	1	235 008
13	1	9	-	5	1	5	-	2	1	2	2	-	-	-	-	235 084
199	11	178	25	127	31	89	20	22	8	10	3	3	-	8	3	235 085
2	1	3	1	2	2	2	1	-	-	-	-	1	-	1	1	235 018
14	-	14	-	9	1	8	-	4	-	-	-	-	-	-	-	235 020
5	-	3	-	2	-	1	-	-	-	-	-	-	-	-	-	235 022
5	2	-	-	1	-	3	1	-	-	-	-	1	1	1	-	235 025
18	-	18	-	9	-	4	-	1	-	1	-	-	-	-	-	235 029
32	2	25	2	22	2	5	-	5	1	2	-	-	-	-	-	235 032
2	-	2	-	4	-	3	-	3	1	-	-	1	1	1	1	235 035
176	9	163	8	118	13	58	7	18	3	4	1	3	-	6	4	235 046
7	1	17	-	3	-	2	-	2	1	1	1	1	-	-	-	235 047
7	-	6	-	4	-	-	-	-	-	1	-	1	1	2	2	235 050
3	-	3	-	3	2	1	-	1	1	-	-	2	-	-	-	235 055

Noch: **7. Ausländische Bezugspersonen innerhalb des Haushalts am Ort der Hauptwohnung in den Gemeinden Baden-Württembergs**

Schl.-Nr.	Gemeinde	Aus- ländische Bezugs- personen innerhalb des Haushalts ¹⁾ insgesamt	Darunter weiblich	Alter von ... bis									
				unter 20	darunter weiblich	20–25	darunter weiblich	25–30	darunter weiblich	30–35	darunter weiblich	35–40	darunter weiblich
				1	2	3	4	5	6	7	8	9	10
235 057	Ostelsheim	113	10	–	–	11	3	14	1	13	2	14	–
235 060	Rohrdorf	62	9	1	–	8	1	7	2	5	1	8	1
235 065	Schömborg	257	92	–	–	16	5	24	8	26	4	47	11
235 066	Simmersfeld	10	1	–	–	–	–	1	–	2	–	–	–
235 067	Simmozheim	66	5	–	–	2	–	10	–	16	2	11	1
235 073	Unterreichenbach	61	7	1	1	3	2	13	–	5	–	9	1
235 079	Wildbad/Schwarzw.,St.	332	111	7	4	24	14	28	9	27	5	48	9
235 080	Wildberg, Stadt	227	17	5	3	26	3	27	2	23	2	37	–
Zusammen		4 808	701	47	25	379	80	494	58	559	62	767	71
236 Enzkreis													
236 004	Birkenfeld	203	27	1	1	17	5	20	2	27	2	35	5
236 011	Eisingen	77	7	–	–	8	1	10	3	15	1	10	–
236 013	Engelsbrand	64	6	–	–	8	2	7	–	9	–	11	1
236 019	Friolzheim	163	15	4	–	13	1	17	2	31	1	30	–
236 025	Heimsheim, Stadt	144	15	2	1	13	2	15	3	24	2	24	2
236 028	Illingen	273	22	–	–	18	2	16	2	34	1	43	1
236 030	Ispringen	146	24	–	–	15	2	18	1	14	2	17	2
236 074	Kämpfelbach	92	8	–	–	8	–	11	1	10	1	22	1
236 070	Keltern	90	14	–	–	9	–	10	1	6	1	17	3
236 031	Kieselbronn	12	–	–	–	–	–	1	–	2	–	5	–
236 033	Knittlingen, Stadt	215	9	–	–	13	–	20	–	21	1	41	1
236 076	Königsbach-Stein	87	10	–	–	5	2	7	–	10	2	16	2
236 038	Maulbronn, Stadt	347	27	5	1	28	3	24	1	29	3	39	2
236 039	Mönsheim	64	6	–	–	3	–	5	1	13	1	17	2
236 040	Mühlacker, Stadt	1 360	153	17	4	126	24	144	22	125	13	167	15
236 043	Neuenbürg, Stadt	146	25	4	1	9	1	16	2	20	4	16	1
236 044	Neuhausen	81	4	–	–	6	–	5	–	8	–	7	–
236 073	Neulingen	66	6	–	–	5	3	14	–	5	–	11	–
236 046	Niefern-Öschelbronn	361	57	3	1	28	5	37	5	32	4	63	7
236 075	Ölbronn-Dürrn	48	5	–	–	7	2	5	–	6	–	9	1
236 050	Ötisheim	137	16	–	–	11	2	13	2	19	1	19	–
236 071	Remchingen	185	18	3	–	14	3	36	3	36	1	23	–
236 061	Sternenfels	77	7	1	–	5	–	4	–	12	–	15	–
236 072	Straubenhardt	152	22	1	–	14	4	19	1	25	3	20	5
236 062	Tiefenbronn	102	7	–	–	9	1	15	3	23	2	15	1
236 065	Wiernsheim	102	13	1	–	11	3	10	1	18	2	17	3
236 067	Wimsheim	52	2	1	–	4	–	8	–	9	1	4	–
236 068	Wurmberg	35	4	1	1	2	–	3	–	3	–	7	–
Zusammen		4 881	529	44	10	409	68	510	56	586	49	720	55
237 Freudenstadt													
237 002	Alpirsbach, Stadt	77	10	2	–	3	–	4	–	4	1	14	1
237 075	Bad Rippoldsau-Schapb.	13	6	–	–	–	–	1	–	1	–	3	2
237 004	Baiersbronn	320	60	10	5	26	10	34	5	35	5	41	7
237 008	Betzweiler-Wäldle	1	–	–	–	–	–	–	–	–	–	–	–
237 019	Dornstetten, Stadt	143	15	1	–	7	1	8	1	19	1	32	2
237 024	Empfingen	50	6	1	1	4	2	8	–	6	2	7	–
237 027	Eutingen im Gäu	64	7	1	1	4	1	11	–	10	–	9	2
237 028	Freudenstadt, Stadt	668	155	12	8	41	16	57	12	90	21	118	16
237 030	Glatten	33	3	1	–	4	–	2	–	3	–	7	1
237 032	Grömbach	6	2	2	–	–	–	–	–	1	–	–	–
237 040	Horb am Neckar, Stadt	589	56	3	1	31	6	57	7	72	5	106	6
237 045	Loßburg	80	9	1	1	4	1	8	2	8	–	16	–
237 054	Pfalzgrafeweiler	170	20	1	1	7	1	13	4	16	3	39	4
237 061	Schopfloch	21	2	–	–	1	1	–	–	2	–	3	–
237 073	Seewald	13	2	–	–	2	1	–	–	–	–	3	–
237 074	Waldachtal	71	18	4	4	3	1	11	5	13	3	12	–
237 072	Wörnersberg	–	–	–	–	–	–	–	–	–	–	–	–
Zusammen		2 319	371	39	24	137	41	214	36	280	41	410	41
Region Nordschwarzwald		17 250	2 539	203	97	1 382	292	1 922	243	2 115	249	2 697	301
Regierungsbezirk Karlsruhe		83 829	14 294	1 311	549	7 754	2 132	10 418	1 953	10 481	1 680	12 037	1 682

1) Bezugsperson ist die Person, die überwiegend zum Unterhalt des Haushalts beiträgt.

am 25. Mai 1987 nach Alter und Geschlecht

unter . . . Jahren

40-45	darunter weiblich	45-50	darunter weiblich	50-55	darunter weiblich	55-60	darunter weiblich	60-65	darunter weiblich	65-70	darunter weiblich	70-75	darunter weiblich	75 und mehr	darunter weiblich	Schl.-Nr.
13	14	15	16	17	18	19	20	21	22	23	24	25	26	27	28	
19	2	20	-	11	-	10	2	1	-	-	-	-	-	-	-	235 057
11	1	10	3	8	-	2	-	1	-	-	-	1	-	-	-	235 060
36	7	34	15	35	15	17	12	13	12	5	2	4	1	-	-	235 065
4	-	-	-	1	-	1	-	1	-	-	-	-	-	-	-	235 066
7	1	8	1	6	-	4	-	-	-	2	-	-	-	-	-	235 067
8	1	9	-	8	1	3	-	-	-	-	-	1	-	1	1	235 073
46	9	46	16	51	22	29	12	15	8	6	1	1	-	4	2	235 079
34	1	36	1	22	1	9	1	4	1	3	1	-	-	1	1	235 080
780	60	713	89	529	99	314	72	119	44	48	16	25	5	34	20	
																236
37	4	27	-	13	3	15	2	8	1	-	-	1	1	2	1	236 004
15	1	7	1	7	-	2	-	2	-	-	-	1	-	-	-	236 011
9	-	10	-	8	3	2	-	-	-	-	-	-	-	-	-	236 013
26	2	23	4	9	-	6	2	2	2	2	1	-	-	-	-	236 019
24	2	20	1	6	-	7	1	3	-	2	1	1	-	3	-	236 025
43	2	45	3	38	5	23	2	9	3	-	-	3	-	1	1	236 028
24	2	23	3	8	4	14	2	6	2	3	1	-	-	4	3	236 030
9	-	12	-	11	4	7	-	-	-	-	-	-	-	2	1	236 074
15	2	10	1	10	3	6	2	4	-	-	-	1	-	2	1	236 070
4	-	-	-	-	-	-	-	-	-	-	-	-	-	-	-	236 031
37	3	31	1	21	1	24	1	6	1	-	-	1	-	-	-	236 033
9	1	16	-	13	-	4	-	3	-	1	1	1	-	2	2	236 076
66	4	77	3	37	2	28	5	8	2	3	-	3	1	-	-	236 038
8	-	5	-	7	1	2	1	2	-	1	-	1	-	-	-	236 039
236	20	265	17	149	10	72	11	36	7	9	5	4	1	10	4	236 040
28	4	18	2	14	4	10	4	3	-	4	1	-	-	4	1	236 043
18	-	22	-	7	1	3	-	1	1	3	1	1	1	-	-	236 044
12	1	9	-	4	2	3	-	3	-	-	-	-	-	-	-	236 073
47	8	64	5	41	7	24	7	11	4	5	1	3	1	3	2	236 046
5	-	6	1	5	-	2	-	2	-	-	-	-	-	1	1	236 075
16	1	26	4	11	4	13	1	8	-	-	-	-	-	1	1	236 050
30	2	14	1	11	3	9	1	5	2	2	-	-	-	2	2	236 071
18	3	6	1	7	-	3	1	3	-	1	1	1	-	1	1	236 061
27	4	22	1	9	-	9	1	3	2	2	-	-	-	1	1	236 072
13	-	14	-	5	-	6	-	2	-	-	-	-	-	-	-	236 062
21	1	11	1	6	2	6	-	-	-	1	-	-	-	-	-	236 065
9	-	6	-	3	-	2	1	3	-	1	-	-	-	2	-	236 067
4	-	6	1	6	2	1	-	1	-	1	-	-	-	-	-	236 068
810	67	795	51	466	61	303	45	134	27	41	13	22	5	41	22	
																237
19	2	9	-	9	1	6	2	4	3	3	-	-	-	-	-	237 002
2	-	2	2	1	-	-	-	2	1	-	-	1	1	-	-	237 075
55	8	51	6	31	4	18	3	7	2	4	-	1	-	7	5	237 004
1	-	-	-	-	-	-	-	-	-	-	-	-	-	-	-	237 008
26	4	23	3	17	1	5	-	4	2	-	-	1	-	-	-	237 019
10	-	8	-	4	1	1	-	-	-	1	-	-	-	-	-	237 024
10	-	8	-	7	2	2	1	1	-	1	-	-	-	-	-	237 027
104	13	85	16	64	13	43	14	22	10	8	3	6	3	18	10	237 028
4	1	3	-	3	-	5	1	-	-	-	-	1	-	-	-	237 030
2	-	1	-	-	-	-	-	-	-	-	-	-	-	-	-	237 032
118	8	84	6	57	7	34	3	14	2	7	4	4	-	2	1	237 040
9	2	9	-	12	1	5	-	4	1	1	-	1	-	2	1	237 045
22	1	37	-	22	4	9	-	3	1	-	-	1	1	-	-	237 054
6	-	2	-	3	-	1	-	2	1	1	-	-	-	-	-	237 061
-	-	5	-	2	1	-	-	-	-	-	-	1	-	-	-	237 073
6	-	8	1	5	3	5	1	1	-	1	-	2	-	-	-	237 074
-	-	-	-	-	-	-	-	-	-	-	-	-	-	-	-	237 072
394	39	335	34	237	38	134	25	64	23	27	7	19	5	29	17	
2 708	256	2 459	267	1 770	296	1 077	214	470	146	180	61	98	27	169	90	
12 200	1 340	10 978	1 255	8 106	1 186	4 961	893	2 738	643	1 293	340	669	199	883	442	

Noch: 7. Ausländische Bezugspersonen innerhalb des Haushalts am Ort der Hauptwohnung in den Gemeinden Baden-Württembergs

Schl.-Nr.	Gemeinde	Aus- ländische Bezugs- personen innerhalb des Haushalts ¹⁾ insgesamt	Darunter weiblich	Alter von . . . bis									
				unter 20	darunter weiblich	20–25	darunter weiblich	25–30	darunter weiblich	30–35	darunter weiblich	35–40	darunter weiblich
				1	2	3	4	5	6	7	8	9	10

Regierungsbezirk Freiburg

Region Südlicher Oberrhein

311 000	Stadtkreis Freiburg im Breisg., St.	7 674	2 477	203	92	1 281	601	1 318	424	1 102	291	926	227
	Landkreise												
315	Breisgau- Hochschwarzwald												
315 003	Au	9	5	–	–	1	–	2	–	2	–	1	–
315 004	Auggen	34	4	–	–	1	1	4	–	1	–	10	2
315 006	Bad Krozingen	227	52	2	1	20	2	26	4	24	2	35	5
315 007	Badenweiler	133	31	1	1	10	2	7	1	13	6	14	1
315 008	Ballrechten-Dottingen	20	2	–	–	1	1	3	–	1	–	3	–
315 013	Bötzingen	172	11	–	–	12	2	11	1	16	3	21	1
315 014	Boilschweil	28	5	–	–	2	1	5	1	2	–	3	1
315 015	Breisach am Rhein, St.	250	42	–	–	14	3	30	6	26	5	44	6
315 016	Breitnau	22	4	2	–	5	2	2	–	3	–	4	–
315 020	Buchenbach	33	6	–	–	1	–	3	2	7	–	7	2
315 022	Buggingen	40	4	–	–	1	–	9	1	2	–	8	1
315 028	Ebringen	8	2	–	–	–	–	–	–	–	–	4	–
315 131	Ehrenkirchen	69	13	–	–	1	–	6	–	9	1	15	3
315 030	Eichstetten	27	4	–	–	–	–	4	2	3	–	2	–
315 031	Eisenbach (Hochschw.)	50	7	1	–	4	–	5	2	4	1	7	2
315 033	Eschbach	16	2	–	–	–	–	1	–	1	–	3	–
315 037	Feldberg (Schwarzwald)	34	12	3	2	7	2	6	1	1	–	4	1
315 039	Friedenweiler	16	2	–	–	3	–	–	–	1	–	1	–
315 041	Glottertal	23	9	1	1	7	1	2	1	–	–	3	2
315 043	Gottenheim	16	2	–	–	1	–	2	1	3	1	4	–
315 047	Gundelfingen	195	42	3	2	22	9	33	9	28	5	31	6
315 048	Hartheim	36	4	2	–	1	1	4	–	6	–	5	2
315 050	Heitersheim, Stadt	92	6	1	–	5	2	16	1	10	1	10	–
315 051	Heuweiler	7	1	–	–	–	–	–	–	–	–	2	–
315 052	Hinterzarten	73	34	9	6	14	9	5	–	7	2	6	4
315 056	Horben	10	4	–	–	–	–	1	–	2	–	2	–
315 059	Ihringen	49	7	–	–	1	–	9	1	7	2	10	–
315 064	Kirchzarten	94	14	–	–	4	1	10	3	13	2	15	2
315 068	Lenzkirch	57	18	1	1	7	5	5	1	5	–	8	3
315 070	Löffingen, Stadt	84	20	1	1	10	2	2	1	14	1	8	4
315 132	March	99	12	1	1	11	1	12	1	14	2	16	2
315 072	Merdingen	10	1	–	–	1	–	3	–	1	–	3	–
315 073	Merzhausen	98	18	2	–	14	6	12	2	9	2	14	2
315 074	Müllheim, Stadt	426	76	4	2	36	8	63	10	46	9	66	9
315 130	Münstertal/Schwarzw.	24	3	–	–	1	1	3	–	4	–	3	–
315 076	Neuenburg am Rhein, St.	197	19	–	–	5	1	19	5	30	2	34	–
315 084	Oberried	9	3	–	–	1	–	2	–	1	–	–	–
315 089	Pfaffenweiler	30	6	–	–	4	3	3	–	2	–	6	2
315 098	Schallstadt	93	10	–	–	8	1	10	1	13	1	9	2
315 102	Schluchsee	47	17	4	2	9	4	7	1	4	2	4	2
315 107	Sölden	7	2	–	–	1	–	1	–	–	–	2	–
315 094	St. Märgen	10	1	–	–	–	–	–	–	1	–	–	–
315 095	St. Peter	13	1	–	–	–	–	–	–	1	–	2	–
315 108	Staufen im Breisgau, St.	136	22	2	1	19	4	16	4	14	2	14	–
315 109	Stegen	19	4	1	1	–	–	2	–	5	1	2	–
315 111	Sulzburg, Stadt	32	8	–	–	2	2	4	1	3	1	3	1
315 113	Titisee-Neustadt, Stadt	267	62	14	8	26	7	17	7	32	6	34	3
315 115	Umkirch	108	24	4	2	11	3	11	4	15	3	17	1
315 133	Vogtsbg. i. Kaiserst., St.	32	5	1	–	–	–	6	–	5	–	10	1
315 125	Wittnau	12	4	–	–	–	–	1	–	1	–	3	–
	Zusammen	3 593	667	60	32	304	88	405	78	412	64	532	79
316	Emmendingen												
316 002	Bahlingen	20	2	–	–	1	1	–	–	4	–	4	–
316 003	Biederbach	5	–	–	–	–	–	1	–	–	–	1	–
316 009	Denzlingen	274	59	3	1	22	6	45	8	35	5	56	16

1) Bezugsperson ist die Person, die überwiegend zum Unterhalt des Haushalts beiträgt.

am 25. Mai 1987 nach Alter und Geschlecht

unter . . . Jahren																Schl.-Nr.
40-45	darunter weiblich	45-50	darunter weiblich	50-55	darunter weiblich	55-60	darunter weiblich	60-65	darunter weiblich	65-70	darunter weiblich	70-75	darunter weiblich	75 und mehr	darunter weiblich	
13	14	15	16	17	18	19	20	21	22	23	24	25	26	27	28	

Regierungsbezirk Freiburg

Region Südlicher Oberrhein

733	163	665	168	479	123	365	127	244	102	129	51	101	41	128	67	311 000
																315
-	-	-	-	-	-	1	-	-	-	1	-	-	-	1	-	315 003
6	1	8	-	1	-	2	-	-	-	1	-	-	-	-	-	315 004
26	5	23	4	22	6	14	7	8	4	9	4	8	2	10	6	315 006
19	1	33	9	12	1	4	2	4	3	6	1	2	-	8	3	315 007
4	-	1	-	1	-	3	-	1	1	1	-	1	-	-	-	315 008
40	-	36	1	25	1	7	1	1	-	-	-	1	1	2	-	315 013
2	-	6	-	3	-	2	1	-	-	-	-	1	1	2	-	315 014
47	1	34	3	25	5	14	5	4	2	6	3	3	2	3	1	315 015
2	-	2	-	2	2	-	-	-	-	-	-	-	-	-	-	315 016
4	-	6	-	3	1	1	-	-	-	-	-	-	-	1	1	315 020
11	1	5	-	-	-	1	-	-	-	2	-	-	-	1	1	315 022
3	-	-	-	-	-	1	-	-	-	-	-	-	-	-	-	315 028
13	1	3	-	8	2	4	1	1	-	3	3	1	-	5	2	315 131
9	1	1	-	7	-	1	1	-	-	-	-	-	-	-	-	315 030
13	1	9	-	3	-	1	-	3	1	-	-	-	-	-	-	315 031
1	-	3	1	2	-	1	-	1	-	-	-	2	1	1	-	315 033
1	1	1	-	3	1	5	2	2	2	-	-	-	-	1	-	315 037
2	-	2	-	1	-	4	1	-	1	2	1	-	-	-	-	315 039
1	-	3	-	2	2	1	-	2	1	-	-	-	-	1	1	315 041
1	-	2	-	2	-	1	-	-	-	-	-	-	-	-	-	315 043
19	3	22	4	11	1	13	-	2	1	5	1	4	1	2	-	315 047
7	1	6	-	3	-	2	-	-	-	-	-	-	-	-	-	315 048
9	-	19	-	11	1	6	1	2	-	2	-	-	-	1	-	315 050
2	-	1	-	1	-	-	-	-	-	1	-	-	-	-	-	315 051
7	1	6	4	5	1	5	2	3	3	2	1	2	-	2	1	315 052
2	-	1	-	1	-	-	-	-	-	1	-	-	-	-	-	315 056
6	3	6	-	4	-	2	-	2	-	1	-	-	-	1	1	315 059
17	1	15	4	5	-	3	-	6	-	2	-	3	1	1	-	315 064
6	1	8	2	4	1	2	1	2	-	2	1	1	-	6	2	315 068
18	4	9	-	5	1	7	-	2	-	2	2	2	1	4	3	315 070
15	2	9	-	5	2	8	-	2	1	4	-	2	-	-	-	315 132
-	-	1	-	1	-	-	-	-	-	-	-	-	-	-	-	315 072
14	1	19	1	4	1	4	-	1	1	3	1	1	-	1	1	315 073
71	9	49	7	32	4	22	6	19	5	8	3	2	-	8	4	315 074
4	1	5	-	1	-	1	-	-	-	1	-	-	-	1	1	315 130
36	4	32	3	16	1	11	1	8	1	4	1	1	-	1	-	315 076
1	-	1	-	1	-	1	-	1	-	-	-	-	-	-	-	315 084
6	-	2	1	4	-	2	-	1	-	-	-	-	-	-	-	315 089
13	-	21	2	8	1	5	-	1	1	3	-	2	1	-	-	315 098
5	2	2	1	1	-	3	2	2	1	2	-	2	-	2	-	315 102
2	-	-	-	1	-	-	-	-	-	-	-	-	-	-	-	315 107
1	-	2	-	1	-	1	-	3	-	1	-	-	-	-	-	315 094
2	-	1	-	2	-	2	-	1	-	1	-	-	-	1	1	315 095
28	5	19	-	11	2	7	3	3	-	2	-	-	-	1	1	315 108
2	-	2	1	2	-	2	1	-	-	-	-	-	-	1	-	315 109
2	-	5	-	2	-	2	-	3	1	2	-	-	-	4	2	315 111
41	5	36	7	29	5	17	3	11	3	4	3	1	1	5	4	315 113
14	4	13	-	6	-	7	3	4	1	1	1	2	1	3	1	315 115
2	-	2	-	1	-	2	2	2	1	-	-	-	-	1	1	315 133
3	1	1	-	-	-	3	3	-	-	-	-	-	-	-	-	315 125
560	62	493	56	300	45	208	50	108	34	85	27	44	13	82	39	
																316
4	-	3	-	2	1	1	-	-	-	1	-	-	-	-	-	316 002
-	-	2	-	-	-	-	-	-	-	1	-	-	-	-	-	316 003
39	5	27	7	18	7	10	1	9	-	5	-	3	2	2	1	316 009

Noch: 7. Ausländische Bezugspersonen innerhalb des Haushalts am Ort der Hauptwohnung in den Gemeinden Baden-Württembergs

Schl.-Nr.	Gemeinde	Aus- ländische Bezugs- personen innerhalb des Haushalts ¹⁾ insgesamt	Darunter weiblich	Alter von . . . bis									
				unter 20	darunter weiblich	20–25	darunter weiblich	25–30	darunter weiblich	30–35	darunter weiblich	35–40	darunter weiblich
				3	4	5	6	7	8	9	10	11	12
316 010	Elzach, Stadt	33	4	–	–	2	–	2	–	8	–	5	–
316 011	Emmendingen, Stadt	437	71	3	2	39	12	45	10	56	3	60	9
316 012	Endingen, Stadt	64	10	–	–	3	1	7	–	10	2	15	2
316 013	Forchheim	1	–	–	–	–	–	–	–	–	–	–	–
316 054	Freiamt	9	–	–	–	–	–	3	–	–	–	2	–
316 014	Gutach im Breisgau	46	1	–	–	2	–	3	–	9	–	8	1
316 017	Herbolzheim, Stadt	61	9	1	1	–	–	7	1	5	–	9	–
316 020	Kenzingen, Stadt	51	11	2	2	3	1	7	1	8	1	5	–
316 024	Malterdingen	9	–	–	–	3	–	1	–	–	–	1	–
316 036	Reute	20	2	–	–	2	–	5	–	3	1	4	1
316 053	Rheinhausen	16	2	–	–	1	1	2	–	2	–	2	–
316 037	Riegel	50	11	1	–	8	2	4	1	3	1	5	1
316 038	Sasbach	22	2	–	–	1	–	2	1	3	–	2	–
316 039	Sexau	21	3	–	–	1	–	1	–	3	1	4	1
316 042	Simonswald	17	1	–	–	1	–	1	–	2	–	1	–
316 043	Teningen	156	18	1	1	10	1	20	3	26	3	21	2
316 045	Vörstetten	25	8	–	–	2	–	5	2	2	1	7	3
316 056	Waldkirch, Stadt	528	79	6	3	38	5	72	8	70	4	81	11
316 049	Weisweil	7	1	–	–	–	–	2	–	–	–	2	–
316 055	Winden im Elztal	16	1	–	–	1	–	3	–	2	–	1	–
316 051	Wyhl	20	1	–	–	–	–	2	–	4	–	7	–
Zusammen		1908	296	17	10	140	30	240	35	255	22	303	47
317	Ortenaukreis												
317 001	Achern, Stadt	388	55	4	3	33	11	64	5	57	4	61	7
317 005	Appenweiler	99	10	2	1	9	1	9	1	12	3	11	1
317 008	Bad Peterstal-Griesbach	10	1	–	–	–	–	–	–	2	–	1	1
317 009	Berghaupten	22	2	–	–	2	2	2	–	2	–	3	–
317 011	Biberach	29	1	–	–	1	–	5	–	5	1	6	–
317 021	Durbach	17	2	–	–	2	2	2	–	3	–	3	–
317 026	Ettenheim, Stadt	79	16	2	1	6	3	13	3	6	–	14	3
317 029	Fischerbach	5	–	–	–	–	–	–	–	–	–	2	–
317 031	Friesenheim	130	16	1	–	12	2	14	1	18	4	17	–
317 034	Gengenbach, Stadt	283	36	8	5	20	8	34	2	30	5	43	4
317 039	Gutach (Schwarzwaldb.)	28	3	–	–	1	–	–	–	3	–	5	–
317 040	Haslach im Kinzigtal, St.	112	8	1	–	8	1	12	1	12	–	14	3
317 041	Hausach, Stadt	115	19	–	–	7	2	13	1	16	1	15	1
317 046	Hofstetten	7	–	–	–	–	–	–	–	2	–	3	–
317 047	Hohberg	45	5	–	–	2	1	4	–	9	1	10	1
317 051	Hornberg, Stadt	163	21	2	–	8	1	11	–	20	1	35	4
317 152	Kappel-Grafenhausen	20	2	–	–	1	–	1	–	4	–	5	–
317 056	Kappelrodeck	60	7	–	–	4	1	9	1	7	–	8	1
317 057	Kehl, Stadt	1 038	183	5	2	70	25	85	17	138	24	175	30
317 059	Kippenheim	53	6	–	–	4	–	5	1	3	–	10	1
317 065	Lahr/Schwarzwald, Stadt	795	123	11	3	48	8	90	16	103	14	101	13
317 068	Lauf	26	4	–	–	3	1	3	–	3	1	7	–
317 067	Lautenbach	4	1	–	–	1	–	–	–	1	–	–	–
317 073	Mahlberg, Stadt	61	9	–	–	7	3	8	–	6	1	9	1
317 075	Meißenheim	24	2	–	–	–	–	5	–	4	1	2	–
317 078	Mühlenbach	2	–	–	–	–	–	–	–	1	–	1	–
317 151	Neuried	74	11	–	–	3	–	8	1	11	2	14	1
317 085	Nordrach	25	15	–	–	4	2	1	1	2	–	4	3
317 088	Oberharmersbach	10	1	–	–	2	–	2	–	3	–	1	–
317 089	Oberkirch, Stadt	247	27	3	1	23	8	23	2	25	1	39	3
317 093	Oberwolfach	13	–	–	–	1	–	3	–	2	–	4	–
317 096	Offenburg, Stadt	1 287	197	20	8	110	24	123	21	148	20	208	27
317 097	Ohlsbach	20	–	–	–	–	–	3	–	3	–	4	–
317 098	Oppenau, Stadt	34	4	–	–	1	–	3	–	2	–	8	–
317 100	Ortenberg	27	4	–	–	4	1	4	–	4	1	6	–
317 102	Ottenhöfen im Schwarzw.	26	2	–	–	3	1	7	1	–	–	2	–
317 110	Renchen, Stadt	95	6	1	–	6	–	10	1	16	–	8	–
317 153	Rheinau, Stadt	137	17	–	–	6	1	10	–	19	1	28	5
317 113	Ringsheim	12	2	–	–	–	–	2	–	1	1	3	–
317 114	Rust	23	2	1	–	3	1	1	–	4	–	4	–
317 116	Sasbach	60	8	2	–	4	2	15	–	7	1	7	1

1) Bezugsperson ist die Person, die überwiegend zum Unterhalt des Haushalts beiträgt.

am 25. Mai 1987 nach Alter und Geschlecht

unter ... Jahren

40-45	darunter weiblich	45-50	darunter weiblich	50-55	darunter weiblich	55-60	darunter weiblich	60-65	darunter weiblich	65-70	darunter weiblich	70-75	darunter weiblich	75 und mehr	darunter weiblich	Schl.-Nr.
13	14	15	16	17	18	19	20	21	22	23	24	25	26	27	28	
5	-	2	1	2	1	2	-	1	-	1	-	-	-	3	2	316 010
66	6	49	7	45	7	30	7	16	1	11	1	9	3	8	3	316 011
10	2	5	-	3	-	3	2	4	1	3	-	1	-	-	-	316 012
1	-	-	-	-	-	-	-	-	-	-	-	-	-	-	-	316 013
1	-	-	-	-	-	2	-	-	-	1	-	-	-	-	-	316 054
6	-	5	-	5	-	1	-	5	-	-	-	-	-	2	-	316 014
12	2	11	1	4	1	5	2	6	1	-	-	1	-	-	-	316 017
9	2	2	1	2	-	5	-	2	1	3	-	2	1	1	1	316 020
-	-	2	-	1	-	1	-	-	-	-	-	-	-	-	-	316 024
1	-	4	-	-	-	-	-	-	-	-	-	-	-	1	-	316 036
3	-	-	-	3	-	1	-	1	-	-	-	-	-	1	1	316 053
12	2	6	1	4	-	5	1	1	1	-	-	-	-	1	1	316 037
3	-	2	-	4	-	1	-	1	1	2	-	-	-	1	-	316 038
7	1	1	-	1	-	2	-	-	-	-	-	-	-	1	-	316 039
5	1	2	-	3	-	-	-	1	-	-	-	-	-	1	-	316 042
24	1	22	3	16	1	3	-	5	-	6	2	1	-	1	1	316 043
2	-	1	-	2	-	2	1	2	1	-	-	-	-	-	-	316 045
75	9	69	13	40	5	37	9	18	1	8	5	5	2	9	4	316 056
1	-	-	-	-	-	1	-	-	-	1	-	-	-	-	-	316 049
2	-	2	-	3	-	-	-	-	-	-	-	1	1	1	-	316 055
2	-	3	-	1	-	-	-	1	1	-	-	-	-	-	-	316 051
290	31	220	34	159	23	112	23	73	9	43	9	23	9	33	14	317
47	3	39	6	30	2	25	3	10	3	10	7	4	-	4	1	317 001
10	-	13	2	11	-	11	1	7	-	2	-	2	-	-	-	317 005
2	-	3	-	-	-	2	-	-	-	-	-	-	-	-	-	317 008
4	-	1	-	4	-	1	-	3	-	-	-	-	-	-	-	317 009
1	-	7	-	1	-	1	-	1	-	1	-	-	-	-	-	317 011
6	-	-	-	1	-	-	-	-	-	-	-	-	-	-	-	317 021
14	1	3	1	9	1	5	-	6	3	1	-	-	-	-	-	317 026
1	-	-	-	2	-	-	-	-	-	-	-	-	-	-	-	317 029
15	1	25	-	14	3	7	-	1	1	4	3	1	-	1	1	317 031
47	4	51	3	22	1	14	3	8	-	4	-	1	-	1	1	317 034
5	-	6	1	5	-	2	1	-	-	-	-	-	-	1	1	317 039
19	-	15	-	13	1	9	-	3	-	-	-	1	1	5	1	317 040
17	2	22	4	7	3	9	3	6	-	1	-	1	1	1	1	317 041
1	-	-	-	-	-	1	-	-	-	-	-	-	-	-	-	317 046
4	-	7	1	5	1	1	-	-	-	2	-	1	-	-	-	317 047
27	2	25	3	17	3	6	1	5	2	4	3	1	-	2	1	317 051
1	-	-	-	4	2	1	-	-	-	1	-	1	-	1	-	317 152
4	-	12	2	5	-	6	-	1	-	1	1	1	-	2	1	317 056
177	22	137	12	77	6	71	11	46	12	27	8	16	5	14	9	317 057
10	1	9	-	7	3	3	-	1	-	1	-	-	-	-	-	317 059
118	15	108	9	87	15	59	9	27	7	12	3	12	5	19	6	317 065
5	1	2	-	1	-	1	1	-	-	-	-	1	-	-	-	317 068
1	-	-	-	-	-	-	-	-	-	1	-	-	-	-	-	317 067
11	1	8	2	4	1	5	-	1	-	2	-	-	-	-	-	317 073
4	-	2	-	4	1	1	-	1	-	-	-	1	-	-	-	317 075
-	-	-	-	-	-	-	-	-	-	-	-	-	-	-	-	317 078
12	1	7	-	6	1	6	3	3	-	1	-	-	-	3	2	317 151
5	3	3	2	2	1	2	2	1	-	-	-	1	1	-	-	317 085
1	-	-	-	1	-	-	-	-	-	-	-	-	-	-	-	317 088
41	4	37	2	23	1	13	3	6	-	6	-	2	-	6	2	317 089
1	-	-	-	2	-	-	-	-	-	-	-	-	-	-	-	317 093
208	15	161	21	133	11	76	16	49	11	27	12	10	5	14	6	317 096
3	-	3	-	3	-	1	-	-	-	-	-	-	-	-	-	317 097
3	2	7	-	5	1	3	1	1	-	-	-	-	-	1	-	317 098
2	-	3	-	1	-	1	-	1	1	-	-	-	-	1	1	317 100
3	-	3	-	6	-	2	-	-	-	-	-	-	-	-	-	317 102
13	-	8	-	19	1	7	-	1	-	3	1	1	1	2	2	317 110
24	3	18	1	18	1	8	1	3	1	-	-	1	1	2	2	317 153
3	1	1	-	2	-	-	-	-	-	-	-	-	-	-	-	317 113
5	-	2	1	2	-	-	-	1	-	-	-	-	-	-	-	317 114
11	1	3	1	6	-	-	-	-	-	3	1	-	-	2	1	317 116

Noch: 7. Ausländische Bezugspersonen innerhalb des Haushalts am Ort der Hauptwohnung in den Gemeinden Baden-Württembergs

Schl.-Nr.	Gemeinde	Aus- ländische Bezugs- personen innerhalb des Haushalts ¹⁾ insgesamt	Darunter weiblich	Alter von ... bis									
				unter 20	darunter weiblich	20–25	darunter weiblich	25–30	darunter weiblich	30–35	darunter weiblich	35–40	darunter weiblich
				3	4	5	6	7	8	9	10	11	12
317 118	Sasbachwalden	29	12	–	–	5	1	4	2	–	–	1	–
317 121	Schuttertal	5	–	–	–	–	–	2	–	1	–	–	–
317 122	Schutterwald	50	9	–	–	4	–	7	3	9	2	7	–
317 150	Schwanau	29	3	–	–	1	–	3	–	5	–	8	–
317 126	Seebach	5	1	1	–	–	–	1	–	–	–	–	–
317 127	Seelbach	24	2	–	–	3	–	1	–	8	–	3	–
317 129	Steinach	12	–	–	–	–	–	1	–	4	–	4	–
317 141	Willstätt	107	13	–	–	3	2	12	3	7	–	19	1
317 145	Wolfach, Stadt	104	18	–	–	5	–	12	2	14	3	18	2
317 146	Zell am Harmersbach, St.	86	11	1	1	7	–	9	2	9	2	10	2
Zusammen		6 156	897	65	25	447	116	656	88	771	95	971	116
Region													
Südlicher Oberrhein		19 331	4 337	345	159	2 172	835	2 619	625	2 540	472	2 732	469

Region Schwarzwald-Baar-Heuberg

Landkreise													
325	Rottweil												
325 001	Aichhalden	25	3	–	–	1	–	4	–	4	–	6	1
325 009	Bösingen	19	1	–	–	3	–	1	–	3	–	4	1
325 072	Deißlingen	103	11	1	1	7	3	12	1	17	1	22	2
325 011	Dietingen	17	1	–	–	1	–	4	1	–	–	1	–
325 012	Dornhan, Stadt	38	6	–	–	5	1	4	1	3	–	8	–
325 014	Dunningen	51	12	–	–	2	–	10	–	6	1	8	1
325 015	Epfendorf	38	8	1	–	3	1	5	1	7	1	5	–
325 071	Eschbronn	30	6	–	–	–	–	1	–	3	–	5	3
325 070	Fluorn-Winzeln	35	2	–	–	9	1	–	–	2	–	3	–
325 024	Hardt	16	3	–	–	–	–	2	1	3	–	3	–
325 036	Lauterbach	30	3	–	–	4	2	3	–	3	–	3	–
325 045	Oberndorf am Neckar, St.	443	51	1	–	23	4	44	–	46	3	71	4
325 049	Rottweil, Stadt	710	101	8	4	40	7	63	3	77	8	111	15
325 050	Schenkenzell	30	7	–	–	–	–	1	–	3	3	2	–
325 051	Schiltach, Stadt	71	8	–	–	6	1	4	1	11	2	11	1
325 053	Schramberg, Stadt	530	137	2	–	32	6	67	8	78	19	87	21
325 057	Sulz am Neckar, Stadt	208	18	–	–	18	5	18	–	28	2	28	2
325 058	Tennenbronn	34	3	1	–	2	–	4	–	7	1	6	1
325 060	Villingendorf	65	6	–	–	2	–	3	–	4	1	15	1
325 061	Vöhringen	72	9	1	–	5	–	7	–	19	2	7	1
325 064	Wellendingen	44	3	–	–	2	–	3	–	3	1	7	–
325 069	Zimmern ob Rottweil	62	12	–	–	–	–	10	2	12	–	10	1
Zusammen		2 671	411	15	5	165	31	270	19	339	45	423	55
326	Schwarzwald-Baar-Kreis												
326 003	Bad Dürkheim, Stadt	223	61	3	2	10	2	27	6	25	2	31	11
326 005	Blumberg, Stadt	322	19	3	1	21	1	17	2	32	2	53	2
326 006	Bräunlingen, Stadt	149	13	2	–	14	2	23	1	25	2	14	–
326 075	Brigachtal	73	7	–	–	2	–	7	1	11	1	16	2
326 010	Dauchingen	45	6	–	–	2	1	7	–	6	–	8	–
326 012	Donaueschingen, Stadt	531	78	7	2	44	9	67	9	69	6	88	9
326 017	Furtwangen i.Schw., St.	363	63	3	2	34	2	41	5	54	4	63	11
326 020	Gütenbach	12	2	–	–	2	–	2	–	5	1	–	–
326 027	Hüfingen, Stadt	177	17	1	–	20	–	17	1	28	4	19	2
326 031	Königsfeld i.Schwarzw.	86	23	6	1	2	–	7	2	10	3	21	7
326 037	Mönchweiler	90	10	2	–	2	1	3	–	6	–	15	–
326 041	Niedereschach	59	17	–	–	1	–	6	2	5	1	9	3
326 054	Schönwald i.Schwarzw.	13	3	–	–	2	–	–	–	–	–	2	–
326 055	Schonach im Schwarzw.	96	18	–	–	5	1	10	1	13	4	17	3
326 052	St. Georgen i. Schw., St.	621	156	7	4	39	8	50	7	88	16	113	24
326 060	Triberg i. Schwarzw., St.	203	34	2	–	18	8	20	1	29	3	37	2
326 061	Tuningen	46	5	–	–	3	1	2	–	8	–	10	1
326 065	Unterkirnach	58	5	–	–	4	–	1	–	5	–	16	1
326 074	Villingen-Schwen., St.	3 654	761	29	10	175	32	317	42	438	84	621	145
326 068	Vöhrenbach, Stadt	161	20	–	–	9	–	17	1	20	1	30	2
Zusammen		6 982	1 318	65	22	409	68	641	81	877	134	1 183	225

1) Bezugsperson ist die Person, die überwiegend zum Unterhalt des Haushalts beiträgt.

am 25. Mai 1987 nach Alter und Geschlecht

unter ... Jahren																Schl.-Nr.
40-45	darunter weiblich	45-50	darunter weiblich	50-55	darunter weiblich	55-60	darunter weiblich	60-65	darunter weiblich	65-70	darunter weiblich	70-75	darunter weiblich	75 und mehr	darunter weiblich	
13	14	15	16	17	18	19	20	21	22	23	24	25	26	27	28	
5	-	2	2	1	-	2	1	2	2	4	2	2	1	1	1	317 118
1	-	1	-	-	-	-	-	-	-	-	-	-	-	-	-	317 121
5	-	5	-	6	2	2	1	2	-	1	-	2	1	-	-	317 122
5	1	1	-	-	-	3	1	2	1	1	-	-	-	-	-	317 150
-	-	1	-	2	-	-	-	-	-	-	-	-	-	-	-	317 126
2	-	2	1	2	-	-	-	1	-	-	-	-	-	2	1	317 127
-	-	1	-	1	-	1	-	-	-	-	-	-	-	-	-	317 129
22	1	19	2	12	1	4	-	4	1	2	1	-	-	3	1	317 141
11	2	16	4	9	2	12	3	5	-	-	-	1	-	1	-	317 145
16	-	15	1	12	2	3	-	1	-	2	1	1	-	-	-	317 146
953	87	814	85	604	67	387	65	210	45	124	44	65	22	89	42	
2 536	343	2 192	343	1 542	258	1 072	265	635	190	381	131	233	85	332	162	

Region Schwarzwald-Baar-Heuberg

																325
4	1	3	-	1	-	1	-	-	-	-	-	-	-	1	1	325 001
1	-	1	-	4	-	1	-	1	-	-	-	-	-	-	-	325 009
18	1	11	1	7	-	4	-	1	-	2	1	-	-	1	-	325 072
4	-	3	-	3	-	-	-	-	-	1	-	-	-	-	-	325 011
7	1	4	1	3	-	2	-	2	2	-	-	-	-	-	-	325 012
8	3	4	1	4	1	7	4	-	-	-	-	1	1	1	-	325 014
2	-	5	1	3	1	2	-	2	2	1	-	1	-	1	1	325 015
11	-	4	-	2	2	2	1	-	-	1	-	1	-	-	-	325 071
3	-	7	-	5	1	3	-	2	-	1	-	-	-	-	-	325 070
3	1	4	-	-	-	-	-	1	1	-	-	-	-	-	-	325 024
7	-	5	-	3	-	-	-	1	-	1	1	-	-	-	-	325 036
68	7	64	8	59	9	30	3	11	1	8	4	4	1	14	7	325 045
131	15	106	14	73	11	47	8	24	7	14	5	6	1	10	3	325 049
6	-	7	1	6	-	5	3	-	-	-	-	-	-	-	-	325 050
13	-	12	-	8	2	2	-	-	-	2	-	1	-	1	1	325 051
75	23	79	15	52	18	30	12	15	7	4	2	5	3	4	3	325 053
34	2	33	-	26	3	11	1	9	3	-	-	1	-	2	-	325 057
5	-	2	-	2	-	3	-	2	1	-	-	-	-	-	-	325 058
6	1	13	-	13	-	7	2	1	-	1	1	-	-	-	-	325 060
6	1	9	2	8	1	6	2	1	-	1	-	-	-	2	-	325 061
4	-	12	-	5	-	5	1	2	-	-	-	1	1	-	-	325 064
8	3	6	-	8	2	4	1	2	1	1	1	1	1	-	-	325 069
424	59	394	44	295	51	172	38	77	25	38	15	22	8	37	16	
																326
26	4	26	5	29	11	18	6	14	7	6	1	1	1	7	3	326 003
81	2	50	4	32	1	17	1	11	2	-	-	2	-	3	1	326 005
23	2	18	2	18	1	7	1	4	1	1	1	-	-	-	-	326 006
15	1	11	1	5	-	2	-	1	-	2	1	-	-	1	-	326 075
9	2	4	1	3	1	3	-	1	-	1	1	1	-	-	-	326 010
83	3	63	11	45	8	31	7	17	7	9	2	4	3	4	2	326 012
45	10	44	7	40	12	19	3	13	4	2	1	2	-	3	2	326 017
2	1	-	-	-	-	1	-	-	-	-	-	-	-	-	-	326 020
29	1	20	3	20	1	11	-	6	2	4	2	1	-	1	1	326 027
13	3	7	-	11	3	4	2	1	-	-	-	1	-	3	2	326 031
17	4	18	1	11	2	8	-	5	2	1	-	2	-	-	-	326 037
11	2	8	2	8	2	6	2	3	2	2	1	-	-	-	-	326 041
3	-	3	2	2	-	-	-	1	1	-	-	-	-	-	-	326 054
15	2	15	3	12	2	4	1	2	1	1	-	1	-	1	-	326 055
99	27	70	15	73	21	48	19	21	11	5	1	5	2	3	1	326 052
33	7	25	3	15	4	15	3	5	2	1	-	1	-	2	1	326 060
4	1	6	-	2	1	7	-	4	1	-	-	-	-	-	-	326 061
8	-	9	1	5	-	4	1	2	1	3	1	1	-	-	-	326 065
616	88	535	114	440	104	263	63	128	42	36	13	24	7	32	17	326 074
23	4	25	2	12	2	12	3	4	2	5	2	2	-	2	1	326 068
1 155	164	957	177	783	176	480	112	243	88	79	27	48	13	62	31	

Noch: 7. Ausländische Bezugspersonen innerhalb des Haushalts am Ort der Hauptwohnung in den Gemeinden Baden-Württembergs

Schl.-Nr.	Gemeinde	Aus- ländische Bezugs- personen innerhalb des Haushalts ¹⁾ insgesamt	Darunter weiblich	Alter von ... bis									
				unter 20	darunter weiblich	20–25	darunter weiblich	25–30	darunter weiblich	30–35	darunter weiblich	35–40	darunter weiblich
				3	4	5	6	7	8	9	10	11	12
327	Tuttlingen												
327 002	Aldingen	152	18	3	–	15	3	13	–	25	1	21	4
327 004	Bärenthal	7	–	–	–	–	–	2	–	–	–	3	–
327 005	Balgheim	22	1	–	–	3	–	2	–	1	–	3	–
327 006	Böttingen	15	–	–	–	1	–	2	–	2	–	3	–
327 007	Bubsheim	10	1	–	–	–	–	–	–	1	–	1	–
327 008	Buchheim	2	1	–	–	–	–	–	–	–	–	–	–
327 009	Deilingen	23	3	–	–	2	–	1	–	5	–	6	1
327 010	Denkingen	18	4	–	–	–	–	3	–	5	2	2	–
327 011	Dürbheim	15	3	–	–	2	–	1	–	4	–	2	–
327 012	Durchhausen	5	–	–	–	1	–	–	–	–	–	2	–
327 013	Egesheim	11	2	–	–	1	–	1	–	2	–	2	–
327 057	Emmingen-Liptingen	34	4	1	–	3	1	2	–	3	1	7	–
327 016	Fridingen a.d. Donau, St.	69	7	–	–	1	–	3	–	9	2	11	1
327 017	Frittlingen	51	2	–	–	6	1	4	–	10	–	6	–
327 018	Geisingen, Stadt	99	14	–	–	7	2	8	1	9	1	17	–
327 019	Gosheim	152	13	2	–	16	1	18	–	24	–	19	1
327 020	Gunningen	4	2	1	–	–	–	1	–	–	–	–	–
327 023	Hausen ob Verena	–	–	–	–	–	–	–	–	–	–	–	–
327 025	Immendingen	72	7	2	–	2	–	1	–	7	–	16	4
327 027	Irndorf	6	1	–	–	–	–	–	–	–	–	–	–
327 029	Königsheim	7	1	–	–	–	–	–	–	1	–	–	–
327 030	Kolbingen	12	2	–	–	1	–	2	–	1	–	–	–
327 033	Mahlstetten	2	1	–	–	1	–	–	–	–	–	–	–
327 036	Mühlheim a.d. Donau, St.	28	2	–	–	1	–	–	–	3	–	4	–
327 038	Neuhausen ob Eck	19	3	–	–	3	–	2	1	5	–	1	–
327 040	Reichenbach a. Heuberg	16	2	–	–	2	–	2	1	6	1	–	–
327 041	Renquishausen	2	–	–	–	–	–	1	–	–	–	1	–
327 056	Rietheim-Weilheim	38	7	1	–	2	–	2	–	4	2	7	–
327 055	Seitingen-Oberflacht	21	3	–	–	3	–	–	–	2	–	1	–
327 046	Spaichingen, Stadt	356	54	1	–	24	4	38	4	48	6	52	4
327 048	Talheim	6	1	–	–	–	–	–	–	1	–	1	–
327 049	Trossingen, Stadt	449	100	5	3	42	17	59	13	65	10	79	5
327 050	Tuttlingen, Stadt	1 418	221	24	7	111	20	153	22	191	18	212	30
327 051	Wehingen	153	15	1	–	25	5	14	1	23	–	30	4
327 054	Wurmlingen	46	3	–	–	3	–	7	–	5	1	7	–
	Zusammen	3 340	498	41	11	278	55	342	44	462	45	516	55
	Region												
	Schwarzwald-Baar-Heub.	12 993	2 227	121	38	852	154	1 253	144	1 678	224	2 122	335

Region Hochrhein-Bodensee

Landkreise													
335	Konstanz												
335 001	Aach, Stadt	25	1	–	–	2	–	4	–	4	–	5	–
335 002	Allensbach	73	12	–	–	4	–	8	2	7	–	9	2
335 098	Bodman-Ludwigshafen	56	13	–	–	4	1	5	2	5	–	13	4
335 015	Büdingen am Hochrhein	96	26	1	–	5	3	11	3	8	–	11	4
335 021	Eigeltingen	44	3	–	–	5	1	3	–	5	–	8	1
335 022	Engen, Stadt	201	24	2	1	10	1	28	2	35	3	23	4
335 025	Gaienhofen	50	13	1	–	7	5	–	–	3	–	10	3
335 026	Gailingen	67	15	–	–	5	4	5	1	9	1	13	1
335 028	Gottmadingen	281	20	–	–	10	1	23	1	37	2	35	1
335 035	Hilzingen	79	8	1	–	5	1	10	1	10	–	12	2
335 096	Hohenfels	6	1	–	–	–	–	–	–	3	–	–	–
335 043	Konstanz, Univ.-Stadt	3 297	868	79	35	438	188	457	115	437	96	425	72
335 055	Moos	23	2	1	–	–	–	3	–	3	–	4	1
335 097	Mühlhausen-Ehingen	42	7	–	–	1	–	1	–	4	–	9	–
335 057	Mühlingen	6	1	–	–	–	–	–	–	2	–	–	–
335 061	Öhningen	48	17	–	–	4	2	3	1	5	1	5	2
335 099	Orsingen-Nenzingen	24	–	–	–	4	–	2	–	1	–	5	–
335 063	Radolfzell a. Bodens., St.	930	136	20	2	95	20	128	15	118	10	147	20
335 066	Reichenau	61	9	–	–	8	–	5	1	10	2	10	–
335 100	Rielasingen-Worblingen	255	28	–	–	16	–	33	1	34	4	37	–

1) Bezugsperson ist die Person, die überwiegend zum Unterhalt des Haushalts beiträgt.

am 25. Mai 1987 nach Alter und Geschlecht

unter . . . Jahren

40-45	darunter weiblich	45-50	darunter weiblich	50-55	darunter weiblich	55-60	darunter weiblich	60-65	darunter weiblich	65-70	darunter weiblich	70-75	darunter weiblich	75 und mehr	darunter weiblich	Schl.-Nr.
13	14	15	16	17	18	19	20	21	22	23	24	25	26	27	28	
																327
26	3	17	2	21	4	7	1	3	-	-	-	-	-	1	-	327 002
1	-	-	-	-	-	1	-	-	-	-	-	-	-	-	-	327 004
4	-	1	-	4	1	4	-	-	-	-	-	-	-	-	-	327 005
2	-	-	-	3	-	1	-	1	-	-	-	-	-	-	-	327 006
4	-	-	-	3	-	-	-	1	-	-	-	-	-	-	-	327 007
1	-	-	-	-	-	-	-	-	-	-	-	1	-	-	-	327 008
3	-	1	-	3	1	1	1	-	-	-	-	-	-	1	-	327 009
-	-	1	-	4	1	1	-	2	1	-	-	-	-	-	-	327 010
1	1	2	-	1	1	2	1	-	-	-	-	-	-	-	-	327 011
-	-	-	-	1	-	1	-	-	-	-	-	-	-	-	-	327 012
1	-	2	-	-	-	2	-	-	-	-	-	-	-	-	-	327 013
7	-	4	-	5	2	1	-	1	-	-	-	-	-	-	-	327 057
16	2	10	-	11	1	4	-	3	1	-	-	1	-	-	-	327 016
4	-	9	1	6	-	3	-	2	-	-	-	-	-	1	-	327 017
21	2	14	3	9	1	8	2	2	-	1	1	-	-	3	1	327 018
21	1	18	4	24	2	8	2	1	1	-	-	-	-	1	1	327 019
1	-	-	-	-	-	-	-	1	-	-	-	-	-	-	-	327 020
-	-	-	-	-	-	-	-	-	-	-	-	-	-	-	-	327 023
15	-	14	1	7	-	3	1	2	-	3	1	-	-	-	-	327 025
-	-	2	-	2	-	-	-	1	-	-	-	-	-	1	-	327 027
2	-	2	-	1	-	1	-	-	-	-	-	-	-	-	-	327 029
1	1	3	1	3	-	1	-	-	-	-	-	-	-	-	-	327 030
-	-	-	-	1	-	-	-	-	-	-	-	-	-	-	-	327 033
7	2	7	-	5	-	-	-	-	-	1	-	-	-	-	-	327 036
1	1	2	-	3	-	1	-	-	-	-	-	-	-	1	1	327 038
1	-	1	-	4	-	-	-	-	-	-	-	-	-	-	-	327 040
-	-	-	-	-	-	-	-	-	-	-	-	-	-	-	-	327 041
9	1	2	1	5	1	3	2	2	-	-	-	1	-	-	-	327 056
5	-	4	-	2	1	1	-	-	-	1	1	-	-	2	1	327 055
60	10	53	9	34	4	26	3	10	4	2	1	2	2	6	3	327 046
2	-	1	-	-	-	-	-	-	-	1	-	-	-	-	-	327 048
55	9	54	12	34	10	30	8	13	3	7	5	4	3	2	2	327 049
237	31	202	24	145	25	72	16	39	11	11	7	9	2	12	8	327 050
27	2	18	2	8	-	5	-	2	1	-	-	-	-	-	-	327 051
7	-	5	-	6	1	2	1	4	-	-	-	-	-	-	-	327 054
542	67	449	61	355	56	189	39	90	22	27	17	18	8	31	18	
2 121	290	1 800	282	1 433	283	841	189	410	135	144	59	88	29	130	65	

Region Hochrhein-Bodensee

																335
4	1	3	-	1	-	-	-	1	-	1	-	-	-	-	-	335 001
15	-	9	-	9	2	6	1	1	1	3	2	-	-	2	2	335 002
9	1	7	1	6	2	2	-	-	-	2	-	-	-	3	2	335 098
13	-	5	1	7	2	11	1	9	3	7	4	3	2	5	3	335 015
7	-	5	-	4	-	2	-	2	-	-	-	2	-	1	1	335 021
27	3	27	2	20	4	12	1	9	2	6	1	1	-	1	-	335 022
6	1	5	-	5	-	4	-	4	2	1	-	3	1	1	1	335 025
8	1	8	2	8	-	4	2	3	2	2	-	2	1	-	-	335 026
53	5	44	2	38	2	28	5	10	-	-	-	1	-	2	1	335 028
13	1	8	1	10	-	3	-	-	-	1	-	2	-	4	2	335 035
-	-	2	-	-	-	1	-	-	-	-	-	-	-	-	-	335 096
399	91	343	63	256	52	168	45	129	40	68	22	40	16	58	33	335 043
4	1	3	-	1	-	1	-	2	-	-	-	1	-	-	-	335 055
7	-	3	1	7	3	4	-	3	1	2	1	1	1	-	-	335 097
-	-	2	-	-	-	1	-	1	-	-	-	-	-	-	-	335 057
8	1	4	3	3	1	3	1	6	3	3	2	2	-	2	-	335 061
2	-	4	-	2	-	2	-	1	-	-	-	1	-	-	-	335 099
132	16	107	15	79	9	51	9	23	5	9	3	9	5	12	7	335 063
8	-	8	3	5	-	2	1	2	1	2	1	1	-	-	-	335 066
38	3	27	4	26	3	12	-	19	8	7	2	-	-	6	3	335 100

Noch: 7. Ausländische Bezugspersonen innerhalb des Haushalts am Ort der Hauptwohnung in den Gemeinden Baden-Württembergs

Schl.-Nr.	Gemeinde	Aus- ländische Bezugs- personen innerhalb des Haushalts ¹⁾ insgesamt	Darunter weiblich	Alter von ... bis									
				unter 20	darunter weiblich	20–25	darunter weiblich	25–30	darunter weiblich	30–35	darunter weiblich	35–40	darunter weiblich
				3	4	5	6	7	8	9	10	11	12
335 075	Singen (Hohentwiel), St.	2 186	223	19	7	145	29	203	21	223	22	314	21
335 077	Steißlingen	49	9	1	–	3	1	5	1	6	1	7	–
335 079	Stockach, Stadt	297	55	3	1	18	4	33	4	31	6	46	6
335 080	Tengen, Stadt	25	3	–	–	2	1	3	–	2	–	5	–
335 081	Volkertshausen	80	6	–	–	3	–	9	–	11	1	14	1
Zusammen		8 301	1 500	128	46	794	262	982	171	1 013	149	1 167	145
336	Lörrach												
336 004	Aitern	–	–	–	–	–	–	–	–	–	–	–	–
336 006	Bad Bellingen	31	9	–	–	2	–	2	1	3	–	6	–
336 008	Binzen	22	4	–	–	2	1	–	–	4	1	5	1
336 010	Böllen	1	–	–	–	–	–	–	–	–	–	–	–
336 012	Bürchau	–	–	–	–	–	–	–	–	–	–	–	–
336 014	Efringen-Kirchen	91	11	–	–	4	–	14	2	9	1	22	4
336 019	Eimeldingen	28	1	–	–	1	–	4	–	7	–	2	–
336 020	Elbenschwand	1	–	–	–	–	–	–	–	–	–	–	–
336 024	Fischingen	3	1	–	–	–	–	–	–	–	–	1	–
336 025	Fröhd	–	–	–	–	–	–	–	–	–	–	–	–
336 105	Grenzach-Wyhlen	399	50	4	2	25	4	36	3	53	5	66	3
336 106	Häg-Ehrsberg	4	–	–	–	1	–	–	–	–	–	1	–
336 034	Hasel	13	1	–	–	2	–	–	–	2	–	1	–
336 036	Hausen im Wiesental	98	8	–	–	12	2	18	–	14	–	10	1
336 043	Inzlingen	28	2	–	–	1	–	1	–	2	–	7	–
336 045	Kandern, Stadt	124	35	1	1	5	1	21	13	19	5	19	6
336 050	Lörrach, Stadt	1 770	284	19	7	153	31	218	29	225	30	294	41
336 104	Malsburg-Marzell	76	40	43	27	4	3	2	1	8	3	5	1
336 057	Maulburg	112	13	1	1	10	1	15	–	15	1	15	–
336 060	Neuenweg	2	–	–	–	–	–	–	–	–	–	1	–
336 067	Raich	2	–	–	–	1	–	–	–	1	–	–	–
336 069	Rheinfelden(Baden), St.	968	100	10	1	62	12	106	10	121	9	124	11
336 073	Rümmingen	18	5	–	–	1	1	1	–	1	–	4	2
336 074	Sallneck	–	–	–	–	–	–	–	–	–	–	–	–
336 075	Schallbach	3	–	–	–	–	–	2	–	–	–	–	–
336 078	Schliengen	58	11	–	–	3	–	8	2	11	3	8	2
336 079	Schönau i. Schwarzw., St.	46	8	1	–	4	1	4	–	1	1	4	–
336 080	Schönenberg	4	–	–	–	2	–	–	–	–	–	–	–
336 081	Schopfheim, Stadt	419	69	6	1	30	6	55	2	66	8	52	7
336 082	Schwörstadt	80	8	–	–	10	–	8	1	13	1	12	1
336 084	Steinen	200	24	1	–	22	2	29	2	23	4	21	2
336 086	Tegernau	1	–	–	–	–	–	–	–	–	–	–	–
336 087	Todtnau, Stadt	111	16	–	–	4	2	17	1	17	3	12	1
336 089	Tunau	2	1	–	–	–	–	–	–	–	–	–	–
336 090	Utzenfeld	5	–	–	–	–	–	–	–	1	–	2	–
336 091	Weil am Rhein, Stadt	939	132	19	3	61	19	94	11	110	15	141	24
336 094	Wembach	1	–	–	–	–	–	–	–	1	–	–	–
336 096	Wieden	1	–	–	–	–	–	1	–	–	–	–	–
336 097	Wies	3	1	–	–	–	–	1	–	–	–	1	–
336 098	Wieslet	5	1	–	–	–	–	3	–	1	–	1	–
336 100	Wittlingen	12	2	–	–	1	–	2	–	2	–	1	–
336 103	Zell im Wiesental, St.	306	25	3	1	23	2	34	1	39	1	40	3
Zusammen		5 987	862	108	44	446	88	696	80	769	92	878	111
337	Waldshut												
337 002	Albbruck	120	6	–	–	11	2	14	–	7	1	27	1
337 096	Bad Säckingen, Stadt	623	100	11	2	52	12	72	12	87	11	90	10
337 013	Bernau	56	7	–	–	1	–	4	–	7	1	5	1
337 022	Bonndorf i. Schwarzw., St.	103	14	6	1	10	–	15	1	7	–	20	3
337 027	Dachsberg (Südschw.)	14	4	1	1	–	–	–	–	2	1	2	–
337 030	Dettighofen	27	1	–	–	2	–	3	–	6	–	1	–
337 032	Dogern	41	3	–	–	1	–	6	–	7	–	9	1
337 124	Eggingen	37	3	–	–	4	–	7	–	4	1	4	–
337 038	Görwihl	81	8	1	–	6	–	4	–	8	–	7	2
337 039	Grafenhausen	35	1	–	–	–	–	–	–	5	–	3	–
337 045	Häusern	9	2	1	–	–	–	2	–	2	–	2	–
337 049	Herrischried	32	6	1	1	1	1	2	–	1	–	2	1
337 051	Höchenschwand	64	20	3	2	7	1	6	2	5	–	10	4

1) Bezugsperson ist die Person, die überwiegend zum Unterhalt des Haushalts beiträgt.

am 25. Mai 1987 nach Alter und Geschlecht

unter . . . Jahren																Schl.-Nr.
40-45	darunter weiblich	45-50	darunter weiblich	50-55	darunter weiblich	55-60	darunter weiblich	60-65	darunter weiblich	65-70	darunter weiblich	70-75	darunter weiblich	75 und mehr	darunter weiblich	
13	14	15	16	17	18	19	20	21	22	23	24	25	26	27	28	
349	22	388	30	238	24	158	19	85	13	33	5	9	-	22	10	335 075
4	-	9	2	3	-	2	-	5	1	-	-	-	-	4	3	335 077
55	8	38	8	26	5	24	9	13	2	1	-	6	-	3	2	335 079
2	1	2	-	1	-	1	-	3	-	2	-	-	-	2	1	335 080
10	-	8	1	10	2	12	1	3	-	-	-	-	-	-	-	335 081
1 173	156	1 069	139	765	111	514	97	334	84	150	43	84	26	128	71	336
-	-	-	-	-	-	-	-	-	-	-	-	-	-	-	-	336 004
1	1	4	2	3	-	4	2	-	-	1	-	2	2	3	1	336 006
1	-	1	-	2	-	4	-	1	-	2	1	-	-	-	-	336 008
-	-	-	-	-	-	-	-	-	-	1	-	-	-	-	-	336 010
-	-	-	-	-	-	-	-	-	-	-	-	-	-	-	-	336 012
9	-	2	-	9	-	14	-	2	1	1	1	3	1	2	1	336 014
3	-	2	-	3	-	2	-	3	-	-	-	-	-	1	1	336 019
-	-	-	-	1	-	-	-	-	-	-	-	-	-	-	-	336 020
2	-	-	-	-	-	-	-	-	-	-	-	-	-	-	-	336 024
-	-	-	-	-	-	-	-	-	-	-	-	-	-	-	-	336 025
68	9	56	5	41	6	25	3	8	3	4	1	4	2	9	4	336 105
1	-	1	-	-	-	-	-	-	-	-	-	-	-	-	-	336 106
3	-	2	1	2	-	1	-	-	-	-	-	-	-	-	-	336 034
10	-	11	1	11	1	9	1	1	-	-	-	-	-	2	2	336 036
2	-	4	-	1	-	4	1	1	-	2	-	2	1	1	-	336 043
16	1	6	-	15	3	10	1	7	2	2	1	1	-	2	1	336 045
223	28	208	25	150	25	117	20	74	13	40	7	15	5	34	23	336 050
3	-	1	1	4	2	4	1	1	1	-	-	1	-	-	-	336 104
16	3	13	1	12	1	5	1	5	1	3	1	1	1	1	1	336 057
-	-	-	-	1	-	-	-	-	-	-	-	-	-	-	-	336 060
-	-	-	-	-	-	-	-	-	-	-	-	-	-	-	-	336 067
160	9	131	8	123	12	73	11	23	4	15	2	6	3	14	8	336 069
3	1	-	-	2	-	2	-	2	-	1	1	1	-	-	-	336 073
-	-	-	-	-	-	-	-	-	-	-	-	-	-	-	-	336 074
1	-	-	-	-	-	-	-	-	-	-	-	-	-	-	-	336 075
8	-	8	1	2	1	2	-	6	2	2	-	-	-	-	-	336 078
10	-	10	1	8	2	-	-	2	1	1	1	-	-	1	1	336 079
1	-	1	-	-	-	-	-	-	-	-	-	-	-	-	-	336 080
62	5	46	8	42	8	23	8	13	5	11	3	3	2	10	6	336 081
9	2	10	2	8	-	5	-	1	-	3	-	-	-	1	1	336 082
23	1	25	2	26	3	15	3	6	-	2	1	-	-	7	4	336 084
-	-	1	-	-	-	-	-	-	-	-	-	-	-	-	-	336 086
11	2	14	1	13	2	8	-	5	-	4	2	2	-	4	2	336 087
-	-	1	-	-	-	-	-	-	-	-	-	1	-	-	-	336 089
1	-	-	-	-	-	-	-	-	-	-	-	1	-	-	-	336 090
135	7	122	7	97	13	66	6	45	10	13	1	21	10	15	6	336 091
-	-	-	-	-	-	-	-	-	-	-	-	-	-	-	-	336 094
-	-	-	-	-	-	-	-	-	-	-	-	-	-	-	-	336 096
-	-	-	-	-	-	1	-	-	-	-	-	-	-	-	-	336 097
-	-	-	-	-	-	-	-	-	-	-	-	-	-	-	-	336 098
-	-	1	1	3	1	-	-	1	-	1	-	-	-	-	-	336 100
50	2	48	4	27	2	22	4	14	2	1	-	-	-	5	3	336 103
832	71	729	72	606	82	416	62	221	45	110	23	64	27	112	65	337
24	1	14	-	10	1	8	-	2	-	-	-	1	-	2	-	337 002
82	9	67	8	68	13	40	6	23	3	12	4	8	4	11	6	337 096
16	-	6	1	6	1	5	2	4	1	2	-	-	-	-	-	337 013
12	4	16	1	5	2	5	1	3	-	2	1	1	-	1	-	337 022
-	-	1	-	2	-	3	-	1	1	-	-	2	1	-	-	337 027
1	-	2	-	2	1	2	-	2	-	2	-	1	-	3	-	337 030
5	-	5	-	3	-	-	-	2	1	1	-	1	1	1	-	337 032
8	1	1	-	3	-	2	-	-	-	-	-	2	1	2	-	337 124
16	-	14	-	13	1	4	1	4	2	1	-	1	-	2	2	337 038
4	1	5	-	3	-	4	-	4	-	4	-	3	-	-	-	337 039
1	-	-	-	-	-	-	-	-	-	-	-	1	-	-	-	337 045
5	1	7	-	4	-	4	1	2	1	2	-	1	-	-	-	337 049
5	1	7	1	5	-	9	6	3	2	2	1	2	-	-	-	337 051

Noch: 7. Ausländische Bezugspersonen innerhalb des Haushalts am Ort der Hauptwohnung in den Gemeinden Baden-Württembergs

Schl.-Nr.	Gemeinde	Aus- ländische Bezugs- personen innerhalb des Haushalts ¹⁾ insgesamt	Darunter weiblich	Alter von . . . bis									
				unter 20	darunter weiblich	20–25	darunter weiblich	25–30	darunter weiblich	30–35	darunter weiblich	35–40	darunter weiblich
				1	2	3	4	5	6	7	8	9	10
337 053	Hohentengen a.Hochrh.	54	5	1	1	1	1	3	–	2	–	8	–
337 059	Ibach	6	2	–	–	–	–	–	–	–	–	–	–
337 060	Jestetten	204	34	1	–	16	3	23	4	24	7	26	–
337 062	Klettgau	187	18	4	–	20	2	28	–	27	2	23	1
337 125	Küssaberg	78	10	1	–	4	–	6	1	15	1	10	–
337 065	Lauchringen	279	14	2	–	26	1	23	1	24	–	45	1
337 066	Laufenburg (Baden),St.	270	24	2	–	23	4	21	2	40	3	47	3
337 070	Lottstetten	87	20	1	1	6	2	6	2	16	2	14	3
337 076	Murg	245	30	2	–	13	2	36	–	28	4	42	5
337 090	Rickenbach	65	6	1	1	2	–	4	1	11	1	9	–
337 097	St. Blasien, Stadt	106	24	1	1	2	1	10	2	12	4	22	–
337 106	Stühlingen, Stadt	63	3	1	–	4	–	5	–	8	–	11	–
337 108	Todtmoos	45	16	1	–	5	3	4	4	6	2	5	3
337 128	Ühlingen-Birkendorf	44	6	1	–	–	–	4	–	3	–	2	–
337 126	Waldshut-Tiengen, Stadt	590	83	10	4	53	7	81	11	98	7	84	10
337 116	Wehr, Stadt	513	41	5	–	37	–	73	8	79	5	76	1
337 118	Weilheim	16	–	–	–	–	–	1	–	1	–	3	–
337 127	Wutach	7	1	–	–	–	–	1	–	–	–	6	–
337 123	Wutöschingen	143	8	–	–	6	–	16	2	17	–	29	1
	Zusammen	4 244	520	58	15	313	42	480	55	559	53	644	52
	Region												
	Hochrhein-Bodensee	18 532	2 882	294	105	1 553	392	2 158	306	2 341	294	2 689	308
	Regierungsbezirk												
	Freiburg	50 856	9 446	760	302	4 577	1 381	6 030	1 075	6 559	990	7 543	1 112

1) Bezugsperson ist die Person, die überwiegend zum Unterhalt des Haushalts beiträgt.

am 25. Mai 1987 nach Alter und Geschlecht

unter . . . Jahren

40-45	darunter weiblich	45-50	darunter weiblich	50-55	darunter weiblich	55-60	darunter weiblich	60-65	darunter weiblich	65-70	darunter weiblich	70-75	darunter weiblich	75 und mehr	darunter weiblich	Schl.-Nr.
13	14	15	16	17	18	19	20	21	22	23	24	25	26	27	28	
9	1	7	-	9	-	4	1	6	-	2	-	1	-	1	1	337 053
2	-	-	-	1	-	2	-	-	-	-	-	1	-	-	-	337 059
24	3	22	2	17	-	15	2	15	6	8	-	7	5	6	2	337 060
17	2	20	2	22	2	9	3	6	1	5	2	5	1	1	-	337 062
8	-	8	1	8	-	3	2	3	-	4	3	2	-	6	2	337 125
63	3	45	3	28	1	6	2	7	1	6	1	3	-	1	-	337 065
36	3	37	2	31	2	16	3	7	-	5	-	3	1	2	1	337 066
16	2	7	2	5	1	2	1	5	-	4	2	-	-	5	2	337 070
35	3	35	3	24	5	14	1	6	1	4	3	4	1	2	2	337 076
9	-	16	2	5	-	4	1	1	-	2	-	-	-	1	-	337 090
13	4	10	1	9	-	13	5	10	4	1	1	1	-	2	1	337 097
7	-	6	1	9	-	3	-	3	-	3	1	3	1	-	-	337 106
7	1	8	1	2	-	1	-	2	-	3	2	-	-	1	-	337 108
6	1	6	1	6	1	6	1	4	-	1	1	4	-	1	1	337 128
74	9	58	3	49	6	39	12	14	1	10	3	6	3	14	7	337 126
72	4	63	3	42	5	31	2	18	6	13	4	3	3	1	-	337 116
1	-	1	-	4	-	3	-	-	-	1	-	1	-	-	-	337 118
-	-	-	-	-	-	-	-	-	-	-	-	-	-	-	-	337 127
28	1	22	1	13	2	7	-	3	-	-	-	1	1	1	-	337 123
606	57	516	39	408	44	264	53	160	31	100	29	69	23	67	27	
2 611	284	2 314	250	1 779	237	1 194	212	715	160	360	95	217	76	307	163	
7 268	917	6 306	875	4 754	778	3 107	666	1 760	485	885	285	538	190	769	390	

Noch: 7. Ausländische Bezugspersonen innerhalb des Haushalts am Ort der Hauptwohnung in den Gemeinden Baden-Württembergs

Schl.-Nr.	Gemeinde	Aus- ländische Bezugs- personen innerhalb des Haushalts ¹⁾ insgesamt	Darunter weiblich	Alter von ... bis									
				unter 20	darunter weiblich	20–25	darunter weiblich	25–30	darunter weiblich	30–35	darunter weiblich	35–40	darunter weiblich
				1	2	3	4	5	6	7	8	9	10

Regierungsbezirk Tübingen

Region Neckar-Alb

Landkreise															
415	Reutlingen														
415 078	Bad Urach, Stadt	482	72	2	–	46	7	57	8	75	7	91	15		
415 014	Dettingen an der Erms	304	26	3	2	32	3	33	4	32	4	47	2		
415 089	Engstingen	24	–	–	–	4	–	1	–	2	–	2	–		
415 019	Eningen unter Achalm	342	43	2	–	29	5	36	7	47	5	45	3		
415 027	Gomadingen	8	2	–	–	–	–	2	–	1	–	2	–		
415 028	Grabenstetten	12	–	–	–	–	–	1	–	1	–	3	–		
415 029	Grafenberg	37	–	–	–	5	–	6	–	7	–	6	–		
415 034	Hayingen, Stadt	16	–	–	–	1	–	2	–	1	–	3	–		
415 090	Hohenstein	26	2	–	–	1	–	3	–	4	–	3	1		
415 039	Hülben	36	1	–	–	4	–	3	–	3	1	6	–		
415 092	Lichtenstein	309	35	–	–	29	4	39	1	38	4	41	3		
415 048	Mehrstetten	10	–	–	–	–	–	1	–	–	–	4	–		
415 050	Metzingen, Stadt	981	100	9	3	88	12	127	11	108	6	136	7		
415 053	Münsingen, Stadt	170	15	6	3	20	2	22	–	26	2	19	1		
415 058	Pfronstetten	2	–	–	–	–	–	–	–	–	–	1	–		
415 059	Pfullingen, Stadt	612	85	6	1	52	9	88	12	96	11	84	11		
415 060	Pliezhausen	161	14	4	1	12	4	13	–	20	1	29	2		
415 061	Reutlingen, Stadt	4 330	795	82	33	398	119	516	77	537	77	643	104		
415 062	Riederich	152	6	2	–	5	1	6	–	15	–	33	1		
415 088	Römerstein	14	2	–	–	3	–	–	–	–	–	3	1		
415 091	Sonnenbühl	66	11	–	–	2	–	6	–	6	1	15	4		
415 093	St. Johann	35	3	–	–	–	–	7	–	6	1	3	–		
415 073	Trochtelfingen, Stadt	74	13	1	–	4	1	12	2	6	1	13	3		
415 087	Walddorfhäslach	101	–	3	–	11	–	18	–	14	–	8	–		
415 080	Wannweil	169	31	3	1	13	6	19	4	17	1	27	9		
415 085	Zwiefalten	18	5	–	–	2	2	1	–	1	–	3	–		
415 086	Gutsbezirk Münsingen	14	2	1	–	3	1	2	–	1	1	1	–		
Zusammen		8 505	1 263	124	44	764	176	1 021	127	1 064	124	1 271	167		
416	Tübingen														
416 048	Ammerbuch	258	34	–	–	29	4	34	3	30	5	33	4		
416 006	Bodelshausen	176	28	–	–	19	6	18	2	28	5	32	2		
416 009	Dettenhausen	174	15	–	–	7	1	16	1	27	1	28	2		
416 011	Dußlingen	111	10	–	–	7	–	10	–	13	3	18	3		
416 015	Gomaringen	157	24	2	–	17	3	24	2	24	5	32	4		
416 018	Hirrlingen	42	2	–	–	7	–	11	–	6	–	4	–		
416 022	Kirchentellinsfurt	167	24	1	–	13	4	28	5	22	1	27	4		
416 023	Kusterdingen	131	14	1	–	10	1	17	2	23	5	18	1		
416 025	Mössingen, Stadt	455	68	6	3	28	6	48	8	71	12	83	4		
416 026	Nehren	62	12	1	–	4	1	13	1	3	–	10	1		
416 049	Neustetten	30	1	–	–	3	–	4	–	5	–	5	–		
416 031	Ofterdingen	100	7	1	1	12	2	16	–	15	–	22	1		
416 036	Rottenburg am Neckar, St.	968	94	19	8	93	13	126	19	138	10	170	12		
416 050	Starzach	48	8	1	–	5	–	10	1	5	1	7	3		
416 041	Tübingen, Univ.-Stadt	3 791	988	72	38	616	257	651	186	569	126	526	90		
Zusammen		6 670	1 329	104	50	870	298	1 026	230	979	174	1 015	131		
417	Zollernalbkreis														
417 079	Albstadt, Stadt	1 824	272	35	4	185	23	259	22	225	26	260	26		
417 002	Balingen, Stadt	808	155	9	4	79	14	119	26	99	16	135	18		
417 008	Bisingen	179	42	2	2	11	4	18	1	24	2	25	3		
417 010	Bitz	69	5	–	–	4	–	6	–	5	–	16	1		
417 013	Burladingen, Stadt	384	52	2	1	26	4	51	3	69	7	59	5		
417 014	Dautmergen	8	2	–	–	1	–	2	–	–	–	–	–		
417 015	Dormettingen	19	3	–	–	–	–	1	–	3	–	2	–		
417 016	Dotternhausen	23	4	–	–	–	–	–	–	5	2	4	–		
417 022	Geislingen, Stadt	43	5	–	–	3	–	5	1	3	–	6	1		
417 023	Grosselfingen	28	2	–	–	–	–	5	–	3	–	6	–		
417 025	Haigerloch, Stadt	165	12	1	–	6	–	13	1	18	1	37	2		

1) Bezugsperson ist die Person, die überwiegend zum Unterhalt des Haushalts beiträgt.

unter . . . Jahren															Schl.-Nr.
40-45	darunter weiblich	45-50	darunter weiblich	50-55	darunter weiblich	55-60	darunter weiblich	60-65	darunter weiblich	65-70	darunter weiblich	70-75	darunter weiblich	75 und mehr	
13	14	15	16	17	18	19	20	21	22	23	24	25	26	27	

Regierungsbezirk Tübingen

Region Neckar-Alb

															415
67	12	47	6	43	4	37	8	10	1	4	2	2	1	1	1 415 078
44	-	57	4	34	3	16	2	4	-	1	1	-	-	1	1 415 014
5	-	3	-	2	-	4	-	-	-	-	-	-	-	1	- 415 089
57	9	51	3	36	4	23	2	14	4	1	-	-	-	1	1 415 019
-	-	-	-	-	-	2	-	1	-	-	-	-	-	-	- 415 027
2	-	2	-	2	-	1	-	-	-	-	-	-	-	-	- 415 028
4	-	4	-	1	-	2	-	2	-	-	-	-	-	-	- 415 029
4	-	2	-	-	-	1	-	-	-	2	-	-	-	-	- 415 034
5	-	3	1	5	-	2	-	-	-	-	-	-	-	-	- 415 090
4	-	7	-	7	-	2	-	-	-	-	-	-	-	-	- 415 039
55	8	42	5	31	4	25	4	4	1	2	1	1	-	2	- 415 092
1	-	-	-	2	-	1	-	-	-	-	-	1	-	-	- 415 048
147	10	147	20	120	15	63	7	23	4	8	1	1	1	4	3 415 050
24	2	25	1	14	1	5	-	4	1	3	1	-	-	2	1 415 053
-	-	1	-	-	-	-	-	-	-	-	-	-	-	-	- 415 058
77	8	86	11	60	8	32	6	11	3	11	2	4	-	5	3 415 059
29	-	21	2	18	-	12	3	1	-	-	-	1	1	1	- 415 060
667	85	583	87	453	80	258	59	112	41	38	16	19	6	24	11 415 061
23	2	31	1	18	1	14	-	3	-	1	-	-	-	1	- 415 062
4	-	3	1	1	-	-	-	-	-	-	-	-	-	-	- 415 088
15	1	11	2	9	2	1	1	-	-	1	-	-	-	-	- 415 091
4	-	4	1	4	1	4	-	2	-	-	-	1	-	-	- 415 093
10	-	13	3	6	1	5	2	3	-	1	-	-	-	-	- 415 073
15	-	13	-	11	-	6	-	1	-	1	-	-	-	-	- 415 087
33	5	26	2	16	3	7	-	1	-	5	-	-	-	2	- 415 080
3	1	3	1	2	-	1	-	2	1	-	-	-	-	-	- 415 085
1	-	2	-	3	-	-	-	-	-	-	-	-	-	-	- 415 086
1 300	143	1 187	151	898	127	524	94	198	56	79	24	30	9	45	21
															416
47	6	29	4	28	3	16	1	9	3	1	-	1	-	1	1 416 048
27	2	24	5	12	2	13	4	2	-	-	-	-	-	1	- 416 006
27	1	32	4	20	2	9	2	6	1	-	-	-	-	2	- 416 009
15	2	16	-	23	-	4	-	2	1	1	-	-	-	2	1 416 011
16	2	17	1	10	2	11	3	3	2	1	-	-	-	-	- 416 015
3	-	3	1	3	1	4	-	-	-	1	-	-	-	-	- 416 018
34	-	16	-	12	5	12	5	1	-	1	-	-	-	-	- 416 022
22	1	20	2	8	-	6	1	4	1	1	-	-	-	1	- 416 023
61	6	65	8	47	8	30	8	11	4	2	1	-	-	3	- 416 025
6	-	9	3	8	2	6	2	1	1	-	-	1	1	-	- 416 026
5	1	5	-	3	-	-	-	-	-	-	-	-	-	-	- 416 049
7	-	7	1	7	-	10	1	3	1	-	-	-	-	-	- 416 031
154	13	118	7	76	5	53	4	14	1	4	2	2	-	1	- 416 036
8	-	2	-	4	-	1	-	2	1	-	-	1	1	2	1 416 050
382	57	368	73	292	69	183	43	70	21	24	7	16	8	22	13 416 041
814	91	731	109	553	99	358	74	128	37	36	10	21	10	35	16
															417
256	37	235	43	161	28	124	32	43	12	19	5	10	5	12	9 417 079
119	14	103	18	81	22	32	10	12	7	11	3	5	1	4	2 417 002
26	9	30	7	17	2	9	3	8	4	4	1	-	-	5	4 417 008
8	1	19	1	3	-	4	1	1	-	2	-	-	-	1	1 417 010
65	9	52	6	27	10	20	3	8	3	4	-	-	-	1	1 417 013
2	-	2	-	-	-	1	-	-	-	-	-	-	-	-	- 417 014
4	1	3	-	1	-	1	-	1	-	1	-	-	-	2	2 417 015
6	-	2	-	3	2	2	-	1	-	-	-	-	-	-	- 417 016
7	-	10	2	7	-	1	1	-	-	-	-	-	-	1	- 417 022
4	-	5	1	4	1	-	-	-	-	-	-	1	-	-	- 417 023
28	1	22	1	23	2	8	2	8	1	-	-	1	1	-	- 417 025

Noch: 7. Ausländische Bezugspersonen innerhalb des Haushalts am Ort der Hauptwohnung in den Gemeinden Baden-Württembergs

Schl.-Nr.	Gemeinde	Aus- ländische Bezugs- personen innerhalb des Haushalts ¹⁾ insgesamt	Darunter weiblich	Alter von . . . bis										
				unter 20	darunter weiblich	20–25	darunter weiblich	25–30	darunter weiblich	30–35	darunter weiblich	35–40	darunter weiblich	
				1	2	3	4	5	6	7	8	9	10	11
417 029	Hausen am Tann	5	–	–	–	–	–	1	–	–	–	–	1	–
417 031	Hechingen, Stadt	446	72	9	3	44	7	80	6	64	6	67	4	–
417 036	Jungingen	20	2	–	–	1	–	5	1	2	–	4	1	–
417 044	Meßstetten, Stadt	168	25	1	–	10	2	17	2	33	1	35	4	–
417 045	Nusplingen	17	–	–	–	2	–	3	–	2	–	2	–	–
417 047	Obernheim	22	2	–	–	2	–	4	1	4	–	–	–	–
417 051	Rangendingen	73	6	–	–	7	–	4	–	8	1	9	–	–
417 052	Ratshausen	11	–	–	–	–	–	2	–	–	–	2	–	–
417 054	Rosenfeld, Stadt	61	10	1	–	8	1	7	–	7	1	8	3	–
417 057	Schömburg, Stadt	98	4	1	–	12	1	5	–	7	–	16	1	–
417 063	Straßberg	34	–	–	–	1	–	6	–	3	–	6	–	–
417 071	Weilen unter d. Rinnen	4	–	–	–	–	–	–	–	1	–	1	–	–
417 075	Winterlingen	167	24	3	1	10	–	22	2	25	2	16	4	–
417 078	Zimmern unter der Burg	3	1	–	–	–	–	1	–	–	–	–	–	–
	Zusammen	4 679	700	64	15	412	56	636	67	610	65	717	73	
	Region Neckar-Alb	19 854	3 292	292	109	2 046	530	2 683	424	2 653	363	3 003	371	

Region Donau-Iller²⁾

421 000	Stadtkreis														
	Ulm, Univ.-Stadt	5 098	754	73	33	355	94	439	58	630	102	889	121		
	Landkreise														
425	Alb-Donau-Kreis														
425 002	Allmendingen	72	7	–	–	3	–	2	–	5	–	13	2	–	–
425 004	Altheim	7	–	–	–	–	–	–	–	–	–	3	–	–	–
425 005	Altheim (Alb)	7	1	–	–	–	–	3	–	–	–	1	–	–	–
425 008	Armstetten	97	15	1	–	7	–	10	3	18	1	19	7	–	–
425 011	Asselfingen	5	1	–	–	–	–	–	–	1	–	2	–	–	–
425 013	Ballendorf	2	–	–	–	–	–	–	–	–	–	1	–	–	–
425 140	Balzheim	30	8	–	–	4	1	4	1	5	1	5	2	–	–
425 014	Beimerstetten	27	3	–	–	1	–	4	1	2	–	5	–	–	–
425 017	Berghülen	26	1	–	–	5	–	2	–	10	–	3	–	–	–
425 019	Bernstadt	7	1	–	–	1	–	–	–	1	–	1	–	–	–
425 020	Blaubeuren, Stadt	268	32	4	3	27	6	23	2	34	1	38	2	–	–
425 141	Blaustein	357	22	4	2	22	–	57	4	49	1	59	1	–	–
425 022	Börslingen	–	–	–	–	–	–	–	–	–	–	–	–	–	–
425 024	Breitingen	1	1	–	–	–	–	1	–	–	–	–	–	–	–
425 028	Dietenheim, Stadt	194	22	–	–	9	3	12	2	30	3	46	5	–	–
425 031	Dornstadt	103	21	3	3	6	2	7	2	14	1	26	3	–	–
425 033	Ehingen (Donau), Stadt	809	102	6	1	41	4	61	8	77	13	158	13	–	–
425 035	Emeringen	–	–	–	–	–	–	–	–	–	–	–	–	–	–
425 036	Emeringen	3	–	–	–	–	–	–	–	–	–	–	–	–	–
425 039	Erbach	268	23	2	1	20	3	31	3	31	4	51	3	–	–
425 050	Griesingen	–	–	–	–	–	–	–	–	–	–	–	–	–	–
425 052	Grundsheim	–	–	–	–	–	–	–	–	–	–	–	–	–	–
425 055	Hausen am Bussen	–	–	–	–	–	–	–	–	–	–	–	–	–	–
425 139	Heroldstatt	15	–	–	–	–	–	1	–	3	–	5	–	–	–
425 062	Holz Kirch	1	–	–	–	1	–	–	–	–	–	–	–	–	–
425 064	Hüttisheim	22	–	–	–	1	–	1	–	3	–	4	–	–	–
425 137	Illerkirchberg	62	4	1	–	5	1	3	–	8	–	9	–	–	–
425 066	Illerrieden	20	2	–	–	1	–	2	–	4	–	2	–	–	–
425 071	Laichingen, Stadt	208	24	2	1	19	1	26	2	15	–	31	–	–	–
425 072	Langenau, Stadt	260	17	1	–	26	1	35	2	44	4	44	4	–	–
425 073	Lauterach	2	–	–	–	–	–	–	–	–	–	1	–	–	–
425 075	Lonsee	69	4	–	–	6	–	9	–	13	1	9	–	–	–
425 079	Merklingen	23	–	1	–	4	–	1	–	5	–	4	–	–	–
425 081	Munderkingen, Stadt	195	24	2	1	15	1	19	–	31	4	30	3	–	–
425 083	Neenstetten	4	–	–	–	–	–	–	–	–	–	–	–	–	–
425 084	Nellingen	16	–	–	–	1	–	4	–	2	–	3	–	–	–
425 085	Nerenstetten	2	–	–	–	–	–	–	–	2	–	–	–	–	–
425 088	Oberdischingen	19	4	–	–	–	–	1	1	6	–	5	–	–	–
425 090	Obermarchtal	14	1	–	–	–	–	1	–	–	–	7	–	–	–
425 091	Oberstadion	5	–	–	–	–	–	1	–	–	–	–	–	–	–

1) Bezugsperson ist die Person, die überwiegend zum Unterhalt des Haushalts beiträgt. – 2) Soweit Land Baden-Württemberg.

am 25. Mai 1987 nach Alter und Geschlecht

unter . . . Jahren																Schl.-Nr.
40-45	darunter weiblich	45-50	darunter weiblich	50-55	darunter weiblich	55-60	darunter weiblich	60-65	darunter weiblich	65-70	darunter weiblich	70-75	darunter weiblich	75 und mehr	darunter weiblich	
13	14	15	16	17	18	19	20	21	22	23	24	25	26	27	28	
2	-	-	-	1	-	-	-	-	-	-	-	-	-	-	-	417 029
63	14	53	11	29	6	21	8	5	2	6	3	1	-	4	2	417 031
3	-	2	-	2	-	1	-	-	-	-	-	-	-	-	-	417 036
25	4	17	5	18	5	8	2	4	-	-	-	-	-	-	-	417 044
5	-	-	-	3	-	-	-	-	-	-	-	-	-	-	-	417 045
-	-	8	1	4	-	-	-	-	-	-	-	-	-	-	-	417 047
12	1	13	2	9	-	6	1	3	-	1	1	1	-	-	-	417 051
4	-	1	-	2	-	-	-	-	-	-	-	-	-	-	-	417 052
6	1	12	1	5	-	2	-	2	1	1	-	1	1	1	1	417 054
18	-	19	-	9	-	9	1	-	-	1	-	-	-	1	1	417 057
2	-	7	-	4	-	3	-	1	-	-	-	1	-	-	-	417 063
-	-	1	-	1	-	-	-	-	-	-	-	-	-	-	-	417 071
31	-	21	4	23	6	7	-	3	-	1	1	-	-	5	4	417 075
2	-	-	-	-	-	-	-	-	-	-	-	-	-	-	-	417 078
698	94	637	103	437	84	259	64	100	30	51	14	21	8	37	27	
2 812	328	2 555	363	1 888	310	1 141	232	426	123	166	48	72	27	117	64	

Region Donau-Iller²⁾

830	85	782	75	535	67	304	40	133	32	53	19	26	3	49	25	421 000
																425
15	-	15	1	5	-	6	1	4	1	-	-	1	-	3	2	425 002
-	-	2	-	1	-	-	-	1	-	-	-	-	-	-	-	425 004
2	-	-	-	-	-	-	-	-	-	1	-	-	-	-	-	425 005
13	1	12	-	7	1	7	1	1	-	2	1	-	-	-	-	425 008
1	-	-	-	-	-	1	-	-	-	-	-	-	-	-	-	425 011
-	-	-	-	1	-	-	-	-	-	-	-	-	-	-	-	425 013
4	-	4	1	3	2	-	-	-	-	1	-	-	-	-	-	425 140
1	-	4	1	5	-	1	-	1	-	1	-	-	-	2	1	425 014
3	-	-	-	2	-	1	1	-	-	-	-	-	-	-	-	425 017
2	-	1	-	-	-	-	-	1	-	-	-	-	-	-	-	425 019
40	3	51	6	26	5	11	-	8	2	2	-	3	1	1	1	425 020
57	3	45	1	30	3	13	-	11	3	2	1	4	2	4	1	425 141
-	-	-	-	-	-	-	-	-	-	-	-	-	-	-	-	425 022
-	-	-	-	-	-	-	-	-	-	-	-	-	-	-	-	425 024
30	2	26	3	18	1	11	-	8	1	4	2	-	-	-	-	425 028
16	-	13	2	7	3	5	1	5	4	-	-	1	-	-	-	425 031
146	10	127	24	104	12	51	9	22	4	6	-	5	2	5	2	425 033
-	-	-	-	-	-	-	-	-	-	-	-	-	-	-	-	425 035
1	-	-	-	1	-	-	-	1	-	-	-	-	-	-	-	425 036
60	5	37	3	19	-	13	1	3	-	1	-	-	-	-	-	425 039
-	-	-	-	-	-	-	-	-	-	-	-	-	-	-	-	425 050
-	-	-	-	-	-	-	-	-	-	-	-	-	-	-	-	425 052
-	-	-	-	-	-	-	-	-	-	-	-	-	-	-	-	425 055
1	-	2	-	3	-	-	-	-	-	-	-	-	-	-	-	425 139
-	-	-	-	-	-	-	-	-	-	-	-	-	-	-	-	425 062
2	-	5	-	5	-	-	-	-	-	-	-	-	-	1	-	425 064
12	-	10	-	4	-	6	2	3	-	-	-	-	-	1	1	425 137
3	-	2	-	3	2	3	-	-	-	-	-	-	-	-	-	425 066
41	9	33	2	19	1	14	5	5	2	1	-	1	-	1	1	425 071
25	1	32	1	24	2	20	-	6	1	1	-	-	-	2	1	425 072
-	-	1	-	-	-	-	-	-	-	-	-	-	-	-	-	425 073
13	-	10	1	4	1	2	-	3	1	-	-	-	-	-	-	425 075
2	-	1	-	1	-	4	-	-	-	-	-	-	-	-	-	425 079
28	-	24	4	17	4	16	4	8	2	5	1	-	-	-	-	425 081
2	-	-	-	2	-	-	-	-	-	-	-	-	-	-	-	425 083
1	-	3	-	1	-	-	-	1	-	-	-	-	-	-	-	425 084
-	-	-	-	-	-	-	-	-	-	-	-	-	-	-	-	425 085
5	1	-	-	-	-	-	-	1	1	-	-	1	1	-	-	425 088
3	1	-	-	1	-	1	-	-	-	-	-	1	-	-	-	425 090
-	-	2	-	2	-	-	-	-	-	-	-	-	-	-	-	425 091

Noch: 7. Ausländische Bezugspersonen innerhalb des Haushalts am Ort der Hauptwohnung in den Gemeinden Baden-Württembergs

Schl.-Nr.	Gemeinde	Aus- ländische Bezugs- personen innerhalb des Haushalts ¹⁾ insgesamt	Darunter weiblich	Alter von . . . bis										
				unter 20	darunter weiblich	20–25	darunter weiblich	25–30	darunter weiblich	30–35	darunter weiblich	35–40	darunter weiblich	
				1	2	3	4	5	6	7	8	9	10	11
425 092	Öllingen	3	–	–	–	–	–	2	–	1	–	–	–	–
425 093	Öpfingen	27	5	–	–	4	–	2	–	3	1	6	–	–
425 097	Rammingen	7	–	–	–	–	–	2	–	1	–	1	–	–
425 098	Rechtenstein	–	–	–	–	–	–	–	–	–	–	–	–	–
425 104	Rottenacker	37	7	–	–	3	2	3	–	5	1	6	1	–
425 108	Schelklingen, Stadt	103	10	–	–	5	–	15	1	13	–	15	2	–
425 110	Schnürpflingen	12	–	–	–	3	–	2	–	1	–	–	–	–
425 112	Setzingen	4	–	–	–	–	–	–	–	2	–	–	–	–
425 138	Staig	31	3	–	–	1	–	2	–	3	–	4	2	–
425 123	Untermarchtal	4	–	–	–	2	–	1	–	–	–	–	–	–
425 124	Unterstadion	7	1	1	–	–	–	1	–	1	–	2	–	–
425 125	Unterwachingen	1	–	–	–	–	–	–	–	–	–	1	–	–
425 130	Weidenstetten	11	1	–	–	–	–	–	–	1	–	1	–	–
425 134	Westerheim	34	4	–	–	2	1	4	–	2	–	10	1	–
425 135	Westerstetten	28	4	1	1	5	1	2	1	3	–	5	–	–
Zusammen		3 529	375	29	13	250	28	357	34	449	37	636	51	–
426	Biberach													
426 001	Achstetten	42	2	1	1	2	–	8	–	4	–	5	–	–
426 005	Alleshausen	1	–	–	–	–	–	–	–	–	–	1	–	–
426 006	Allmannsweiler	–	–	–	–	–	–	–	–	–	–	–	–	–
426 008	Altheim	8	2	–	–	–	–	4	–	–	–	1	–	–
426 011	Attenweiler	4	–	–	–	–	–	1	–	–	–	–	–	–
426 013	Bad Buchau, Stadt	53	7	–	–	–	–	6	1	5	–	12	2	–
426 014	Bad Schussenried, St.	99	8	–	–	9	1	12	1	9	–	25	4	–
426 019	Berkheim	37	6	1	–	7	–	4	2	4	1	5	–	–
426 020	Betzenweiler	–	–	–	–	–	–	–	–	–	–	–	–	–
426 021	Biberach a.d.Riß, St.	755	132	13	4	47	10	71	9	78	18	135	13	–
426 028	Burgrieden	8	–	–	–	–	–	1	–	1	–	2	–	–
426 031	Dettingen an der Iller	15	3	–	–	3	2	1	–	1	–	3	–	–
426 035	Dürmentingen	12	1	–	–	–	–	1	–	3	–	1	1	–
426 036	Dürnbach	2	–	–	–	–	–	–	–	–	–	1	–	–
426 038	Eberhardzell	8	1	–	–	–	–	–	–	4	–	1	–	–
426 043	Erlenmoos	13	–	–	–	1	–	–	–	3	–	2	–	–
426 044	Erolzheim	17	2	–	–	4	1	3	–	1	–	1	–	–
426 045	Ertingen	36	2	1	1	1	–	3	–	2	–	12	1	–
426 135	Gutenzell-Hürbel	7	–	–	–	1	–	–	–	1	–	–	–	–
426 058	Hochdorf	6	1	–	–	–	–	3	–	–	–	1	–	–
426 062	Ingoldingen	6	–	–	–	–	–	2	–	–	–	1	–	–
426 064	Kanzach	–	–	–	–	–	–	–	–	–	–	–	–	–
426 065	Kirchberg an der Iller	10	–	–	–	–	–	1	–	2	–	3	–	–
426 066	Kirchdorf an der Iller	54	4	–	–	2	–	3	–	4	1	10	1	–
426 067	Langenenslingen	17	1	–	–	–	–	1	1	2	–	5	–	–
426 070	Laupheim, Stadt	363	49	2	1	13	1	37	9	40	4	66	5	–
426 071	Maselheim	23	2	–	–	–	–	4	–	3	–	1	–	–
426 073	Mietingen	13	2	–	–	–	–	3	–	2	1	2	1	–
426 074	Mittelbiberach	17	2	–	–	3	–	2	–	2	1	2	–	–
426 078	Moosburg	1	–	–	–	–	–	–	–	1	–	–	–	–
426 087	Ochsenhausen, Stadt	105	10	2	–	6	1	13	1	15	–	11	1	–
426 090	Oggelshausen	2	–	–	–	–	–	1	–	–	–	–	–	–
426 097	Riedlingen, Stadt	188	49	8	7	13	7	8	3	13	5	26	2	–
426 100	Rot an der Rot	38	2	–	–	–	–	1	–	4	–	7	–	–
426 134	Schemmerhofen	34	4	–	–	1	1	3	–	5	–	6	–	–
426 108	Schwendi	52	8	–	–	5	1	4	–	4	–	11	3	–
426 109	Seekirch	–	–	–	–	–	–	–	–	–	–	–	–	–
426 113	Steinhausen a.d.Rottum	9	–	–	–	–	–	1	–	2	–	–	–	–
426 117	Tannheim	16	2	–	–	2	–	2	–	3	–	3	–	–
426 118	Tiefenbach	1	–	–	–	–	–	–	–	–	–	1	–	–
426 120	Ummendorf	16	4	–	–	–	–	1	–	2	1	4	2	–
426 121	Unlingen	15	1	–	–	–	–	1	–	2	–	2	–	–
426 124	Uttenweiler	7	4	–	–	–	–	–	–	1	–	–	–	–
426 125	Wain	22	3	–	–	2	1	2	–	2	–	4	1	–
426 128	Warthausen	43	4	–	–	1	–	6	1	7	1	8	–	–
Zusammen		2 175	318	28	14	123	26	214	29	232	33	381	37	–

1) Bezugsperson ist die Person, die überwiegend zum Unterhalt des Haushalts beiträgt.

am 25. Mai 1987 nach Alter und Geschlecht

unter . . . Jahren

40-45	darunter weiblich	45-50	darunter weiblich	50-55	darunter weiblich	55-60	darunter weiblich	60-65	darunter weiblich	65-70	darunter weiblich	70-75	darunter weiblich	75 und mehr	darunter weiblich	Schl.-Nr.
13	14	15	16	17	18	19	20	21	22	23	24	25	26	27	28	
-	-	-	-	-	-	-	-	-	-	-	-	-	-	-	-	425 092
5	1	2	1	2	-	2	1	1	1	-	-	-	-	-	-	425 093
-	-	-	-	3	-	-	-	-	-	-	-	-	-	-	-	425 097
-	-	-	-	-	-	-	-	-	-	-	-	-	-	-	-	425 098
6	1	7	1	4	1	1	-	2	-	-	-	-	-	-	-	425 104
15	1	16	1	14	2	3	-	1	-	6	3	-	-	-	-	425 108
3	-	2	-	1	-	-	-	-	-	-	-	-	-	-	-	425 110
1	-	1	-	-	-	-	-	-	-	-	-	-	-	-	-	425 112
8	-	8	-	2	-	2	1	1	-	-	-	-	-	-	-	425 138
-	-	1	-	-	-	-	-	-	-	-	-	-	-	-	-	425 123
-	-	-	-	1	-	1	-	-	-	-	-	-	-	-	-	425 124
-	-	-	-	-	-	-	-	-	-	-	-	-	-	-	-	425 125
3	-	2	-	1	-	2	-	-	-	-	-	-	-	1	-	425 130
8	1	4	-	1	-	2	-	-	-	-	-	1	1	-	-	425 134
4	-	2	1	3	-	1	-	2	-	-	-	-	-	-	-	425 135
582	41	507	54	347	40	200	28	100	23	33	8	18	7	21	11	426
6	-	11	1	3	-	1	-	1	-	-	-	-	-	-	-	426 001
-	-	-	-	-	-	-	-	-	-	-	-	-	-	-	-	426 005
-	-	-	-	-	-	-	-	-	-	-	-	-	-	-	-	426 006
-	-	1	-	-	-	-	-	1	-	-	-	-	-	1	-	426 008
1	-	1	-	1	-	-	-	-	-	-	-	-	-	-	-	426 011
7	-	6	-	5	-	4	2	2	1	1	1	1	-	4	-	426 013
14	-	17	-	6	1	1	-	5	1	1	-	-	-	-	-	426 014
4	-	6	1	-	-	1	-	1	-	2	1	2	1	-	-	426 019
-	-	-	-	-	-	-	-	-	-	-	-	-	-	-	-	426 020
125	14	88	12	86	14	46	14	33	8	13	4	11	5	9	7	426 021
3	-	-	-	1	-	-	-	-	-	-	-	-	-	-	-	426 028
1	-	2	1	3	-	-	-	1	-	-	-	-	-	-	-	426 031
3	-	1	-	2	-	-	-	-	-	-	-	-	-	1	-	426 035
1	-	-	-	-	-	-	-	-	-	-	-	-	-	-	-	426 036
-	-	1	-	1	-	-	-	-	-	-	-	-	-	1	-	426 038
3	-	-	-	3	-	1	-	-	-	-	-	-	-	-	-	426 043
2	-	3	-	2	1	1	-	-	-	-	-	-	-	-	-	426 044
6	-	3	-	5	-	2	-	-	-	-	-	-	-	1	-	426 045
1	-	2	-	1	-	1	-	-	-	-	-	-	-	-	-	426 135
2	-	-	-	-	-	-	-	-	-	-	-	-	-	-	-	426 058
2	-	1	-	-	-	-	-	-	-	-	-	-	-	-	-	426 062
-	-	-	-	-	-	-	-	-	-	-	-	-	-	-	-	426 064
2	-	2	-	-	-	-	-	-	-	-	-	-	-	-	-	426 065
7	-	13	-	7	-	3	1	3	-	1	-	-	-	1	1	426 066
4	-	2	-	2	-	-	-	-	-	1	-	-	-	-	-	426 067
63	11	52	2	43	4	28	6	9	1	4	2	1	1	5	2	426 070
3	-	6	1	2	1	3	-	-	-	-	-	1	-	-	-	426 071
3	-	1	-	-	-	2	-	-	-	-	-	-	-	-	-	426 073
3	-	2	-	-	-	2	-	-	-	-	-	1	1	-	-	426 074
-	-	-	-	-	-	-	-	-	-	-	-	-	-	-	-	426 078
14	1	21	1	9	2	8	-	4	2	1	-	-	-	1	1	426 087
-	-	1	-	-	-	-	-	-	-	-	-	-	-	-	-	426 090
34	5	37	10	21	5	21	2	5	1	2	2	-	-	-	-	426 097
6	-	7	1	7	-	3	-	2	-	-	-	-	-	1	1	426 100
5	-	3	-	3	1	2	1	3	1	1	-	1	-	1	-	426 134
13	1	9	1	2	-	1	-	1	-	1	1	-	-	1	1	426 108
-	-	-	-	-	-	-	-	-	-	-	-	-	-	-	-	426 109
2	-	-	-	2	-	-	-	1	-	-	-	-	-	1	-	426 113
2	-	-	-	1	1	-	-	2	1	1	-	-	-	-	-	426 117
-	-	-	-	-	-	-	-	-	-	-	-	-	-	-	-	426 118
3	1	1	-	4	-	1	-	-	-	-	-	-	-	-	-	426 120
2	1	4	-	2	-	1	-	-	-	-	-	-	-	1	-	426 121
2	-	1	-	-	-	1	-	-	-	-	-	-	-	2	-	426 124
4	-	4	-	4	1	-	-	-	-	-	-	-	-	-	-	426 125
4	1	8	-	2	-	1	1	2	-	2	-	1	-	1	-	426 128
357	37	317	31	230	31	135	28	76	17	31	11	19	8	32	16	

Noch: 7. **Ausländische Bezugspersonen innerhalb des Haushalts am Ort der Hauptwohnung in den Gemeinden Baden-Württembergs**

Schl.-Nr.	Gemeinde	Aus- ländische Bezugs- personen innerhalb des Haushalts ¹⁾ insgesamt	Darunter weiblich	Alter von . . . bis									
				unter 20	darunter weiblich	20–25	darunter weiblich	25–30	darunter weiblich	30–35	darunter weiblich	35–40	darunter weiblich
				1	2	3	4	5	6	7	8	9	10
Region Donau-Iller ²⁾		10 802	1 447	130	60	728	148	1 010	121	1 311	172	1 906	209

Region Bodensee-Oberschwaben

Landkreise													
435	Bodenseekreis												
435 005	Bermatingen	54	4	1	1	2	–	8	–	11	–	7	–
435 010	Daisendorf	24	5	–	–	1	–	5	–	–	–	1	–
435 067	Deggenhausertal	23	2	–	–	1	–	2	–	4	–	6	–
435 013	Eriskirch	90	10	–	–	7	–	7	3	12	1	15	2
435 015	Frickingen	13	3	–	–	–	–	–	–	2	–	2	–
435 016	Friedrichshafen,Stadt	2 488	259	19	3	185	26	225	15	282	27	458	47
435 018	Hagnau am Bodensee	16	4	–	–	–	–	2	–	2	–	1	–
435 020	Heiligenberg	30	9	1	–	2	2	3	2	5	1	6	1
435 024	Immenstaad a.Bodensee	134	22	–	–	12	4	22	4	20	3	23	1
435 029	Kressbronn am Bodensee	135	15	1	1	13	1	13	–	13	3	24	3
435 030	Langenargen	133	17	1	1	15	4	19	2	12	–	14	1
435 034	Markdorf, Stadt	319	51	–	–	18	2	35	4	35	7	56	9
435 035	Meckenbeuren	204	19	–	–	18	–	32	4	30	3	33	3
435 036	Meersburg, Stadt	125	36	2	–	2	1	8	–	14	7	18	6
435 042	Neukirch	38	4	–	–	3	–	5	–	12	–	5	1
435 045	Oberteuringen	50	4	1	–	1	–	3	–	5	1	11	1
435 047	Owingen	39	8	1	1	5	1	2	–	6	1	9	1
435 052	Salem	158	20	5	3	8	1	22	2	19	–	24	2
435 053	Sipplingen	34	9	–	–	3	–	6	1	1	1	2	–
435 054	Stetten	12	–	–	–	–	–	–	–	–	–	2	–
435 057	Tettngang, Stadt	363	37	5	–	23	4	51	4	45	3	61	4
435 059	Überlingen, Stadt	517	137	15	9	38	13	71	23	71	13	69	17
435 066	Uhdlingen-Mühlhofen	134	20	2	2	9	1	10	–	18	2	17	3
Zusammen		5 133	695	54	21	366	60	551	64	619	73	864	102
436	Ravensburg												
436 001	Achberg	11	4	–	–	1	–	3	–	2	–	2	–
436 003	Aichstetten	22	2	–	–	–	–	2	–	2	–	5	1
436 004	Aitrach	39	13	–	–	4	2	4	2	4	–	5	1
436 005	Altshausen	63	14	1	1	2	1	4	1	9	1	14	3
436 006	Amtzell	23	2	–	–	1	–	4	–	5	1	2	–
436 094	Argenbühl	33	2	–	–	5	2	3	–	6	–	3	–
436 008	Aulendorf, Stadt	67	10	–	–	3	1	4	1	10	3	12	1
436 009	Bad Waldsee, Stadt	270	40	4	2	16	5	29	7	34	4	40	3
436 010	Bad Wurzach, Stadt	318	10	2	–	22	1	19	–	48	–	38	1
436 011	Baienfurt	192	19	1	1	12	2	12	1	17	2	27	3
436 012	Baindt	79	7	–	–	3	1	10	2	13	–	15	2
436 013	Berg	35	1	–	–	2	–	2	–	1	–	3	–
436 014	Bergatreute	19	4	–	–	–	–	1	–	1	–	4	–
436 018	Bodnegg	20	2	–	–	1	–	–	–	2	–	5	1
436 019	Boms	1	–	–	–	–	–	–	–	–	–	–	–
436 024	Ebenweiler	7	–	–	–	–	–	2	–	2	–	1	–
436 093	Ebersbach-Musbach	2	–	–	–	–	–	1	–	1	–	–	–
436 027	Eichstegen	1	–	–	–	–	–	–	–	–	–	1	–
436 032	Fleischwangen	3	–	–	–	–	–	1	–	–	–	1	–
436 096	Fronreute	19	2	–	–	3	–	4	–	1	–	4	1
436 039	Grünkraut	28	3	1	1	1	1	2	–	4	1	3	–
436 040	Guggenhausen	1	–	–	–	–	–	–	–	1	–	–	–
436 095	Horgenzell	14	1	–	–	1	–	1	–	2	1	3	–
436 047	Hoßkirch	5	–	–	–	–	–	–	–	1	–	1	–
436 049	Isny im Allgäu, Stadt	348	90	12	8	43	16	36	8	41	7	45	10
436 052	Kißlegg	72	9	–	–	4	–	10	–	17	1	12	2
436 053	Königseggwald	2	–	–	–	1	–	1	–	–	–	–	–
436 055	Leutkirch im Allgäu,St.	393	42	6	2	33	4	32	3	62	6	60	7
436 064	Ravensburg, Stadt	1 465	230	20	7	112	24	128	25	164	28	249	34
436 067	Riedhausen	–	–	–	–	–	–	–	–	–	–	–	–
436 069	Schlier	24	4	–	–	5	1	3	1	5	–	1	–
436 077	Unterwaldhausen	1	–	–	–	–	–	1	–	–	–	–	–

1) Bezugsperson ist die Person, die überwiegend zum Unterhalt des Haushalts beiträgt. – 2) Soweit Land Baden-Württemberg.

am 25. Mai 1987 nach Alter und Geschlecht

unter . . . Jahren																Schl.-Nr.
40-45	darunter weiblich	45-50	darunter weiblich	50-55	darunter weiblich	55-60	darunter weiblich	60-65	darunter weiblich	65-70	darunter weiblich	70-75	darunter weiblich	75 und mehr	darunter weiblich	
13	14	15	16	17	18	19	20	21	22	23	24	25	26	27	28	
1 769	163	1 606	160	1 112	138	639	96	309	72	117	38	63	18	102	52	

Region Bodensee-Oberschwaben

																435
7	1	5	-	6	-	5	1	1	-	-	-	1	1	-	-	435 005
7	1	2	1	3	1	2	-	1	-	1	1	-	-	1	1	435 010
1	1	5	1	4	-	-	-	-	-	-	-	-	-	-	-	435 067
16	1	14	-	9	1	7	1	-	-	2	1	1	-	-	-	435 013
3	1	3	-	2	1	-	-	-	-	-	-	-	-	1	1	435 015
424	35	336	20	245	30	170	20	74	7	34	10	17	7	19	12	435 016
4	-	2	1	1	-	1	1	1	-	-	-	-	-	2	2	435 018
4	-	1	-	3	2	-	-	2	-	1	-	2	1	-	-	435 020
24	1	10	3	11	1	5	2	2	1	1	-	3	2	1	-	435 024
21	2	17	-	13	2	5	-	6	-	3	1	5	1	1	1	435 029
20	5	17	1	11	-	11	1	6	-	1	-	2	-	4	2	435 030
55	8	46	8	38	6	17	1	5	1	9	3	-	-	5	2	435 034
27	3	30	2	13	1	11	-	7	1	1	1	-	-	2	1	435 035
16	1	27	5	18	8	7	3	3	2	4	1	2	-	4	2	435 036
5	1	4	1	1	-	1	-	-	-	-	-	-	-	2	1	435 042
9	1	8	-	5	-	4	-	2	-	-	-	-	-	1	1	435 045
6	1	5	-	1	-	-	-	3	2	-	-	-	-	1	1	435 047
24	2	23	4	13	1	8	2	5	2	4	-	2	1	1	-	435 052
6	3	7	2	2	-	3	1	1	-	-	-	1	1	2	-	435 053
5	-	2	-	-	-	2	-	-	-	1	-	-	-	-	-	435 054
54	4	41	3	36	1	24	4	10	3	5	1	3	1	5	5	435 057
60	11	64	11	43	5	21	6	10	3	19	7	14	7	22	12	435 059
24	2	18	3	11	1	11	2	3	1	5	1	2	-	4	2	435 066
822	85	687	66	489	61	315	45	142	23	91	27	55	22	78	46	
																436
-	-	1	-	1	-	1	-	-	-	-	-	-	-	-	-	436 001
4	-	2	-	4	-	1	-	-	-	1	1	1	-	-	-	436 003
5	1	5	-	4	1	1	1	5	4	2	1	-	-	-	-	436 004
8	1	9	-	9	3	3	1	3	1	1	1	-	-	-	-	436 005
3	-	3	-	3	-	-	-	-	-	-	-	1	1	1	-	436 006
4	-	6	-	3	-	1	-	1	-	-	-	1	-	-	-	436 094
10	-	8	-	9	1	5	2	3	-	1	1	1	-	1	-	436 008
46	7	44	3	19	1	15	3	12	1	5	1	1	-	5	3	436 009
67	2	57	-	33	2	21	1	8	2	2	1	1	-	-	-	436 010
46	6	35	1	14	-	15	1	5	-	1	-	3	-	4	2	436 011
18	-	9	1	4	-	4	-	3	1	-	-	-	-	-	-	436 012
9	-	7	-	5	-	3	-	-	-	1	-	1	1	1	-	436 013
3	-	2	-	2	1	1	1	3	1	1	1	1	-	-	-	436 014
5	1	-	-	4	-	-	-	2	-	-	-	1	-	-	-	436 018
1	-	-	-	-	-	-	-	-	-	-	-	-	-	-	-	436 019
2	-	-	-	-	-	-	-	-	-	-	-	-	-	-	-	436 024
-	-	-	-	-	-	-	-	-	-	-	-	-	-	-	-	436 093
-	-	-	-	-	-	-	-	-	-	-	-	-	-	-	-	436 027
1	-	-	-	-	-	-	-	-	-	-	-	-	-	-	-	436 032
2	-	3	-	2	1	-	-	-	-	-	-	-	-	-	-	436 096
3	-	3	-	6	-	3	-	1	-	-	-	1	-	-	-	436 039
-	-	-	-	-	-	-	-	-	-	-	-	-	-	-	-	436 040
2	-	2	-	1	-	2	-	-	-	-	-	-	-	-	-	436 095
-	-	2	-	-	-	-	-	-	-	-	-	-	-	1	-	436 047
50	9	45	4	26	5	28	14	12	5	2	-	4	2	4	2	436 049
6	1	10	1	6	-	1	-	2	1	1	1	-	-	3	2	436 052
-	-	-	-	-	-	-	-	-	-	-	-	-	-	-	-	436 053
64	4	52	4	40	5	17	-	15	2	5	1	3	-	4	4	436 055
216	28	224	22	169	25	86	7	50	12	21	5	9	4	17	9	436 064
-	-	-	-	-	-	-	-	-	-	-	-	-	-	-	-	436 067
3	-	3	1	2	1	1	-	1	-	-	-	-	-	-	-	436 069
-	-	-	-	-	-	-	-	-	-	-	-	-	-	-	-	436 077

Noch: 7. Ausländische Bezugspersonen innerhalb des Haushalts am Ort der Hauptwohnung in den Gemeinden Baden-Württembergs

Schl.-Nr.	Gemeinde	Aus- ländische Bezugs- personen innerhalb des Haushalts ¹⁾ insgesamt	Darunter weiblich	Alter von . . . bis									
				unter 20	darunter weiblich	20–25	darunter weiblich	25–30	darunter weiblich	30–35	darunter weiblich	35–40	darunter weiblich
				1	2	3	4	5	6	7	8	9	10
436 078	Vogt	101	4	–	–	6	–	8	1	7	–	23	1
436 079	Waldburg	12	2	–	–	3	1	–	–	2	1	2	–
436 081	Wangen im Allgäu, St.	629	74	15	3	55	8	51	6	76	7	92	4
436 082	Weingarten, Stadt	633	84	14	5	53	12	67	7	79	12	95	7
436 083	Wilhelmsdorf	52	8	4	–	1	1	2	1	6	–	5	1
436 085	Wolfegg	18	5	–	–	2	–	2	1	1	–	3	1
436 087	Wolpertswende	67	6	1	1	2	1	8	–	12	–	14	2
	Zusammen	5 089	694	81	31	397	85	457	68	638	75	790	87
437	Sigmaringen												
437 005	Beuron	10	1	–	–	–	–	–	–	3	–	3	–
437 008	Bingen	33	4	–	–	3	1	5	–	8	–	2	–
437 031	Gammertingen, Stadt	150	24	1	1	12	2	15	2	22	1	25	3
437 044	Herbertingen	54	6	–	–	6	–	1	–	7	–	10	1
437 124	Herdwangen-Schönach	11	–	–	–	–	–	–	–	2	–	4	–
437 047	Hettingen, Stadt	19	2	–	–	–	–	1	–	1	–	7	–
437 053	Hohentengen	14	2	–	–	1	1	1	–	4	–	3	–
437 056	Illmensee	13	4	–	–	–	–	2	1	1	–	1	1
437 059	Inzigkofen	21	1	–	–	1	–	1	–	4	–	1	–
437 065	Krauchenwies	56	8	–	–	5	1	10	1	9	–	3	1
437 072	Leibertingen	4	–	–	–	–	–	1	–	–	–	1	–
437 076	Mengen, Stadt	150	22	2	2	10	1	15	3	22	3	26	3
437 078	Meßkirch, Stadt	138	17	–	–	11	3	17	1	30	2	17	2
437 082	Neufra	28	4	–	–	1	–	4	–	2	–	4	1
437 086	Ostrach	50	5	–	–	3	–	5	1	4	–	11	1
437 088	Pfullendorf, Stadt	336	44	1	1	14	5	35	4	48	2	61	7
437 123	Sauldorf	6	1	–	–	–	–	1	–	1	–	1	–
437 100	Saulgau, Stadt	382	56	5	1	36	6	35	4	31	6	67	8
437 101	Scheer, Stadt	40	4	3	1	4	1	2	–	11	1	–	–
437 102	Schwenningen	21	2	–	–	2	–	5	1	5	–	1	1
437 104	Sigmaringen, Stadt	314	63	9	4	27	6	32	7	49	9	51	8
437 105	Sigmaringendorf	111	9	–	–	6	1	9	–	11	–	14	1
437 107	Stetten am kalten Markt	52	8	–	–	9	1	9	–	7	1	9	1
437 114	Veringenstadt, Stadt	43	3	–	–	5	–	2	–	8	1	8	–
437 118	Wald	12	2	–	–	2	–	1	–	1	–	2	–
	Zusammen	2 068	292	21	10	158	29	209	26	291	27	332	39
	Region												
	Bodensee-Oberschwaben	12 290	1 681	156	62	921	174	1 217	158	1 548	175	1 986	228
	Regierungsbezirk												
	Tübingen	42 946	6 420	578	231	3 695	852	4 910	703	5 512	710	6 895	808
Land Baden-Württemberg													
	Insgesamt	330 165	49 207	4 202	1 600	27 786	6 371	37 532	5 661	40 765	5 366	49 882	6 134

1) Bezugsperson ist die Person, die überwiegend zum Unterhalt des Haushalts beiträgt.

am 25. Mai 1987 nach Alter und Geschlecht

unter . . . Jahren																Schl.-Nr.
40-45	darunter weiblich	45-50	darunter weiblich	50-55	darunter weiblich	55-60	darunter weiblich	60-65	darunter weiblich	65-70	darunter weiblich	70-75	darunter weiblich	75 und mehr	darunter weiblich	
13	14	15	16	17	18	19	20	21	22	23	24	25	26	27	28	
22	1	12	1	11	-	5	-	3	-	2	-	2	-	-	-	436 078
5	-	-	-	-	-	-	-	-	-	-	-	-	-	-	-	436 079
129	14	87	7	61	8	33	5	12	5	5	3	6	2	7	2	436 081
89	9	92	9	60	7	46	4	21	4	6	3	5	2	6	3	436 082
8	1	6	1	9	-	5	1	4	-	-	-	-	-	2	2	436 083
4	-	1	-	3	3	1	-	-	-	-	-	-	-	1	-	436 085
11	-	11	-	3	2	3	-	1	-	-	-	1	-	-	-	436 087
846	85	741	55	513	66	302	42	167	39	57	20	43	12	57	29	437
1	-	1	-	-	-	1	-	1	-	-	-	-	-	-	-	437 005
6	1	6	1	2	-	-	-	-	-	1	1	-	-	-	-	437 008
18	3	27	4	11	1	11	4	3	1	5	2	-	-	-	-	437 031
12	1	8	1	4	2	4	1	-	-	2	-	-	-	-	-	437 044
1	-	-	-	1	-	-	-	1	-	1	-	1	-	-	-	437 124
1	-	2	-	5	2	1	-	1	-	-	-	-	-	-	-	437 047
2	-	1	1	2	-	-	-	-	-	-	-	-	-	-	-	437 053
2	1	2	-	1	1	2	-	-	-	-	-	2	-	-	-	437 056
5	-	4	-	4	1	-	-	1	-	-	-	-	-	-	-	437 059
9	1	8	-	9	3	1	-	1	-	-	-	1	1	-	-	437 065
-	-	2	-	-	-	-	-	-	-	-	-	-	-	-	-	437 072
21	3	24	2	15	2	8	2	4	-	-	-	2	1	1	-	437 076
19	1	14	2	12	3	14	3	3	-	-	-	1	-	-	-	437 078
5	1	4	-	6	1	-	-	2	1	-	-	-	-	-	-	437 082
10	-	8	1	4	1	2	-	1	-	-	-	1	-	1	1	437 086
69	5	41	7	36	6	21	2	2	1	4	1	1	1	3	2	437 088
-	-	-	-	2	-	-	-	1	-	-	-	-	-	-	-	437 123
62	10	65	8	39	5	29	4	7	2	2	1	3	1	1	-	437 100
7	-	3	-	2	-	3	-	4	1	-	-	-	-	1	-	437 101
2	-	2	-	-	-	3	-	-	-	-	-	1	-	-	-	437 102
40	4	38	5	24	5	21	4	9	4	10	5	1	-	3	2	437 104
20	-	18	4	21	2	7	-	4	1	1	-	-	-	-	-	437 105
4	-	4	-	5	2	1	1	3	1	-	-	-	-	1	1	437 107
6	-	6	1	5	1	3	-	-	-	-	-	-	-	-	-	437 114
2	-	2	1	1	-	-	-	-	-	1	1	-	-	-	-	437 118
324	31	290	38	211	38	132	21	48	12	27	11	14	4	11	6	
1992	201	1 718	159	1 213	165	749	108	357	74	175	58	112	38	146	81	
6 573	692	5 879	682	4 213	613	2 529	436	1 092	269	458	144	247	83	365	197	
Land Baden-Württemberg																
49 816	5 121	45 750	5 109	34 371	4 592	21 128	3 620	9 892	2 280	4 004	1 177	2 131	714	2 906	1 462	

8. Privathaushalte mit Personen nur ausländischer Staatsangehörigkeit in den Gemeinden Baden-Württembergs am 25. Mai 1987 nach Haushaltsgröße*)

Schl.-Nr.	Gemeinde	Privathaushalte mit Personen nur ausländischer Staats- angehörigkeit insgesamt	Davon mit . . . Personen						
			1		2	3	4	5 und mehr	
			männlich	weiblich				Haushalte	Personen
			1	2	3	4	5	6	7

Regierungsbezirk Stuttgart

Region Mittlerer Neckar

111 000	Stadtkreis Stuttgart, L.-Hauptstadt	39 438	14 615	4 457	6 380	5 096	5 637	3 253	17 858
	Landkreise								
115	Böblingen								
115 001	Aidlingen	214	53	9	36	36	41	39	231
115 002	Altdorf	67	12	2	8	12	14	19	102
115 003	Böblingen, Stadt	1 978	532	125	354	306	394	267	1 471
115 004	Bondorf	104	15	2	11	14	24	38	240
115 010	Deckenpfronn	60	21	—	8	9	11	11	58
115 013	Ehningen	288	85	13	55	39	57	39	224
115 015	Gärtringen	345	61	19	49	70	89	57	309
115 016	Gäufelden	124	15	3	8	27	24	47	282
115 054	Grafenau	139	31	7	25	27	25	24	135
115 021	Herrenberg, Stadt	878	175	44	127	152	192	188	1 067
115 022	Hildrizhausen	72	13	4	12	12	16	15	82
115 024	Holzgerlingen	288	86	9	53	44	44	52	287
115 053	Jettingen	126	16	4	16	27	42	21	123
115 028	Leonberg, Stadt	1 678	498	126	281	277	323	173	961
115 029	Magstadt	468	101	19	70	77	120	81	445
115 034	Mötzingen	80	18	1	7	7	11	36	214
115 037	Nufringen	93	20	3	16	8	30	16	90
115 041	Renningen, Stadt	448	89	15	85	84	99	76	413
115 042	Rutesheim	305	57	17	53	48	80	50	274
115 044	Schönaich	434	108	28	75	70	86	67	372
115 045	Sindelfingen, Stadt	3 840	1 646	158	533	464	637	402	2 247
115 046	Steinenbronn	155	30	6	29	26	43	21	118
115 048	Waldenbuch, Stadt	261	48	16	44	43	66	44	247
115 050	Weil der Stadt, Stadt	548	164	22	91	68	112	91	507
115 051	Weil im Schönbuch	303	49	11	56	68	70	49	260
115 052	Weissach	176	61	4	24	25	40	22	124
	Zusammen	13 472	4 004	667	2 126	2 040	2 690	1 945	10 883
116	Esslingen								
116 081	Aichtal, Stadt	119	29	7	22	22	23	16	92
116 076	Aichwald	137	29	5	20	23	30	30	165
116 004	Altbach	246	60	9	51	42	53	31	164
116 005	Altdorf	10	1	—	2	1	2	4	21
116 006	Altenriet	30	1	1	1	8	12	7	41
116 007	Baltmannsweiler	154	53	5	23	23	24	26	153
116 008	Bempflingen	79	14	8	15	9	24	9	46
116 011	Beuren	70	12	3	9	11	19	16	91
116 012	Bissingen an der Teck	73	11	1	10	12	17	22	122
116 014	Deizisau	267	73	17	41	44	56	36	190
116 015	Denkendorf	523	241	17	62	61	78	64	346
116 016	Dettingen unter Teck	135	31	8	19	21	33	23	130
116 018	Erkenbrechtsweiler	21	9	—	1	4	3	4	24
116 019	Esslingen am Neckar, St.	5 511	2 049	361	834	773	895	599	3 246
116 077	Filderstadt, Stadt	1 444	478	108	224	214	243	177	964
116 020	Frickenhäusen	274	74	18	31	58	53	40	217
116 022	Großbottlingen	64	7	4	15	12	18	8	47
116 027	Hochdorf	90	15	5	21	14	19	16	86
116 029	Holzmaden	53	10	2	11	10	9	11	63
116 033	Kirchheim u. Teck, Stadt	1 404	392	69	253	229	235	226	1 256
116 035	Köngen	327	69	14	76	52	75	41	219
116 036	Kohlberg	28	9	—	2	4	5	8	46
116 078	Leinfeld.-Echterding., St.	1 238	412	101	197	203	197	128	702
116 079	Lenningen	315	143	9	45	40	52	26	148
116 037	Lichtenwald	40	3	4	8	7	7	11	61
116 041	Neckartailfingen	75	8	3	11	18	22	13	76
116 042	Neckartenzlingen	297	34	20	51	72	85	35	188
116 043	Näidlingen	31	1	—	9	8	7	6	34

*) Ausgehend von der wohnberechtigten Bevölkerung.

Noch: **8. Privathaushalte mit Personen nur ausländischer Staatsangehörigkeit in den Gemeinden Baden-Württembergs am 25. Mai 1987 nach Haushaltsgröße*)**

Schl.-Nr.	Gemeinde	Privathaushalte mit Personen nur ausländischer Staats- angehörigkeit insgesamt	Davon mit . . . Personen						
			1		2	3	4	5 und mehr	
			männlich	weiblich				Haushalte	Personen
		1	2	3	4	5	6	7	8
116 046	Neuffen, Stadt	78	10	7	10	14	19	18	103
116 047	Neuhausen a.d.Fildern	269	79	21	36	45	48	40	217
116 048	Notzingen	36	10	1	2	6	6	11	62
116 049	Nürtingen, Stadt	1 334	301	67	246	236	281	203	1 135
116 050	Oberboihingen	117	33	4	27	25	15	13	70
116 053	Ohmden	27	5	1	2	5	6	8	47
116 080	Ostfildern, Stadt	910	257	70	141	127	218	97	522
116 054	Owen, Stadt	94	15	4	15	19	20	21	125
116 056	Plochingen, Stadt	802	318	47	98	121	123	95	527
116 058	Reichenbach a. d. Fils	331	62	12	51	81	86	39	218
116 063	Schlaitdorf	20	5	—	4	3	1	7	47
116 068	Unterensingen	139	37	6	22	25	27	22	118
116 070	Weilheim a.d.Teck,St.	328	90	11	67	63	63	34	190
116 071	Wendlingen a.Neckar,St.	756	203	36	147	103	163	104	565
116 072	Wernau (Neckar), Stadt	544	167	31	79	106	88	73	393
116 073	Wolfschlugen	103	25	11	21	13	19	14	81
	Zusammen	18 943	5 885	1 128	3 032	2 987	3 479	2 432	13 358
117	Göppingen								
117 001	Adelberg	25	9	2	5	5	2	2	11
117 002	Aichelberg	5	—	—	—	—	—	—	—
117 003	Albershausen	75	14	4	9	11	17	20	116
117 006	Bad Ditzenbach	86	15	5	14	17	17	18	99
117 007	Bad Überkingen	29	16	2	3	3	2	3	21
117 009	Birenbach	23	1	4	4	4	5	5	27
117 010	Böhmekirch	79	20	3	19	12	11	14	82
117 011	Börtlingen	11	3	—	3	—	1	4	25
117 012	Boll	55	12	15	9	3	6	10	53
117 014	Deggingen	68	8	6	20	10	12	12	64
117 015	Donzdorf, Stadt	350	107	9	49	63	50	72	400
117 016	Drackenstein	2	—	—	—	—	—	—	—
117 017	Dürnau	27	3	3	5	5	7	4	26
117 018	Ebersbach a.d.Fils,St.	736	306	16	98	96	87	133	776
117 019	Eislingen/Fils, Stadt	802	207	36	125	137	158	139	765
117 020	Eschenbach	5	—	—	—	—	—	—	—
117 023	Gammelshausen	20	3	—	—	5	6	6	35
117 024	Geislingen a.d.St.,St.	1 181	341	54	179	187	220	200	1 157
117 025	Gingen an der Fils	94	14	6	11	22	17	24	133
117 026	Göppingen, Stadt	2 070	471	126	359	359	419	336	1 916
117 028	Gruibingen	80	57	1	6	8	7	1	—
117 029	Hattenhofen	43	20	1	5	7	5	5	28
117 030	Heiningen	113	20	3	20	23	27	20	114
117 031	Hohenstadt	4	—	—	—	—	—	—	—
117 033	Kuchen	113	30	6	22	14	27	14	84
117 061	Lauterstein, Stadt	55	4	2	12	9	8	20	119
117 035	Mühlhausen im Täle	10	2	—	3	3	—	2	13
117 037	Ottenbach	19	2	—	3	—	3	11	64
117 038	Rechberghausen	64	15	3	7	16	13	10	56
117 042	Salach	290	55	14	47	54	74	46	263
117 043	Schlat	17	3	2	3	2	3	4	25
117 044	Schlierbach	110	18	—	19	24	24	25	137
117 049	Süßen	381	132	14	59	58	64	54	304
117 051	Uhingen	483	179	17	57	72	73	85	498
117 053	Wäschenbeuren	28	3	1	2	4	8	10	57
117 055	Wangen	55	12	1	7	8	16	11	64
117 058	Wiesensteig, Stadt	94	21	2	13	24	19	15	86
117 060	Zell unter Aichelberg	35	13	2	9	1	6	4	24
	Zusammen	7 737	2 143	361	1 209	1 267	1 416	1 341	7 659
118	Ludwigsburg								
118 001	Affalterbach	75	19	4	17	9	14	12	73
118 003	Asperg, Stadt	450	113	15	84	74	82	82	461
118 006	Benningen am Neckar	155	41	6	20	23	32	33	180
118 007	Besigheim, Stadt	375	91	20	60	63	79	62	340
118 079	Bietighm.-Bissingen,St.	1 873	413	90	344	344	393	289	1 617
118 010	Bönningheim, Stadt	257	54	8	40	37	63	55	312

*) Ausgehend von der wohnberechtigten Bevölkerung.

Noch: 8. Privathaushalte mit Personen nur ausländischer Staatsangehörigkeit in den Gemeinden Baden-Württembergs am 25. Mai 1987
nach Haushaltsgröße*)

Schl.-Nr.	Gemeinde	Privathaushalte mit Personen nur ausländischer Staats- angehörigkeit insgesamt	Davon mit . . . Personen						
			1		2	3	4	5 und mehr	
			männlich	weiblich				Haushalte	Personen
			1	2	3	4	5	6	7
118 011	Ditzingen, Stadt	973	320	63	158	166	167	99	540
118 012	Eberdingen	128	26	5	14	16	21	46	265
118 014	Erdmannhausen	122	23	1	17	37	18	26	144
118 015	Erligheim	52	9	3	3	8	10	19	111
118 078	Freiberg am Neckar,St.	396	95	18	79	69	75	60	344
118 016	Freudental	48	22	7	3	5	9	2	10
118 018	Gemmrigheim	130	12	4	23	34	43	14	78
118 019	Gerlingen, Stadt	597	167	66	100	104	113	47	264
118 021	Großbottwar, Stadt	193	35	5	30	33	40	50	280
118 027	Hemmingen	191	47	6	35	34	42	27	157
118 028	Hessigheim	50	2	2	6	13	11	16	83
118 077	Ingersheim	159	28	6	46	24	38	17	93
118 040	Kirchheim am Neckar	215	18	6	46	41	70	34	188
118 080	Korntal-Münchingen,St.	756	226	49	113	127	140	101	547
118 046	Kornwestheim, Stadt	1 660	439	83	267	276	336	259	1 435
118 047	Löchgau	130	22	4	25	29	31	19	104
118 048	Ludwigsburg, Stadt	4 204	1 104	345	759	684	765	547	3 028
118 049	Marbach am Neckar, St.	382	67	22	67	70	78	78	437
118 050	Markgröningen, Stadt	702	151	33	123	116	153	126	697
118 051	Möglingen	339	123	13	54	49	55	45	262
118 053	Mundelsheim	97	21	2	13	12	20	29	171
118 054	Murr	122	36	6	21	13	23	23	122
118 059	Oberriexingen, Stadt	41	11	1	8	4	4	13	70
118 060	Oberstenfeld	218	55	2	33	26	48	54	305
118 063	Pleidelsheim	197	33	10	36	35	45	38	207
118 081	Remseck am Neckar	650	188	26	108	102	129	97	521
118 076	Sachsenheim, Stadt	529	113	27	81	85	117	106	605
118 067	Schwieberdingen	303	74	17	55	54	68	35	195
118 068	Sersheim	115	20	2	14	23	23	33	206
118 070	Steinheim a.d. Murr, St.	212	35	9	27	40	64	37	202
118 071	Tamm	248	42	14	47	41	67	37	221
118 073	Vaihingen a.d. Enz, St.	844	225	28	144	105	204	138	788
118 074	Walheim	106	28	4	26	20	16	12	63
	Zusammen	18 294	4 548	1 032	3 146	3 045	3 706	2 817	15 726
119	Rems-Murr-Kreis								
119 001	Alfdorf	75	8	1	12	12	16	26	146
119 003	Allmersbach im Tal	24	6	1	7	5	4	1	—
119 004	Althütte	18	4	2	5	3	4	—	—
119 087	Aspach	102	36	11	16	12	18	9	50
119 006	Auenwald	34	7	2	8	4	6	7	37
119 008	Backnang, Stadt	1 222	296	58	215	208	252	193	1 102
119 089	Berglen	67	21	8	7	5	7	19	105
119 018	Burgstetten	46	6	2	7	14	9	8	42
119 020	Fellbach, Stadt	1 951	626	112	349	319	359	186	1 003
119 024	Großlerlach	5	—	—	—	—	—	—	—
119 037	Kaisersbach	20	6	3	3	1	2	5	31
119 093	Kernen im Remstal	426	173	36	60	56	72	29	158
119 038	Kirchberg an der Murr	66	10	2	12	15	14	13	81
119 041	Korb	247	47	10	51	53	56	30	160
119 042	Leutenbach	232	68	7	46	41	44	26	141
119 044	Murrhardt, Stadt	357	61	26	59	67	74	70	386
119 053	Oppenweiler	101	19	5	16	18	26	17	97
119 055	Plüderhausen	325	70	17	66	51	71	50	273
119 090	Remshalden	333	120	22	57	44	57	33	184
119 061	Rudersberg	219	60	6	45	30	42	36	201
119 067	Schorndorf, Stadt	1 314	351	84	271	234	218	156	870
119 068	Schwaikheim	352	73	15	68	69	78	49	264
119 069	Spiegelberg	8	2	—	1	1	1	3	16
119 075	Sulzbach an der Murr	95	18	11	12	9	24	21	120
119 076	Urbach	223	55	6	32	32	61	37	196
119 079	Waiblingen, Stadt	2 109	624	136	352	349	397	251	1 395
119 091	Weinstadt, Stadt	741	206	46	132	125	155	77	408
119 083	Weissach im Tal	68	30	7	13	5	10	3	15
119 084	Welzheim, Stadt	296	59	21	36	53	63	64	370
119 085	Winnenden, Stadt	801	216	32	129	126	169	129	713

*) Ausgehend von der wohnberechtigten Bevölkerung.

Noch: 8. Privathaushalte mit Personen nur ausländischer Staatsangehörigkeit in den Gemeinden Baden-Württembergs am 25. Mai 1987
nach Haushaltsgröße*)

Schl.-Nr.	Gemeinde	Privathaushalte mit Personen nur ausländischer Staats- angehörigkeit insgesamt	Davon mit . . . Personen						
			1		2	3	4	5 und mehr	
			männlich	weiblich				Haushalte	Personen
			1	2	3	4	5	6	7
119 086	Winterbach	138	23	10	25	31	29	20	115
	Zusammen	12 015	3 302	699	2 113	1 992	2 338	1 571	8 701
	Region Mittlerer Neckar	109 899	34 497	8 344	18 006	16 427	19 266	13 359	74 185
Region Franken									
	Stadtkreis								
121 000	Heilbronn, Stadt	4 595	1 218	362	730	692	827	766	4 352
	Landkreise								
125	Heilbronn								
125 001	Abstatt	31	5	1	1	8	3	13	71
125 005	Bad Friedrichshall, St.	341	87	15	48	60	66	65	392
125 006	Bad Rappenau, Stadt	226	41	12	50	35	40	48	299
125 007	Bad Wimpfen, Stadt	128	28	5	13	20	31	31	201
125 008	Beilstein, Stadt	127	36	5	19	20	15	32	184
125 013	Brackenheim, Stadt	178	26	9	36	33	42	32	190
125 017	Cleebronn	36	1	3	9	2	8	13	73
125 021	Eberstadt	61	7	6	7	9	8	24	120
125 024	Ellhofen	34	10	2	6	9	2	5	27
125 026	Eppingen, Stadt	281	58	18	47	50	53	55	321
125 027	Erlenbach	64	17	1	5	8	14	19	108
125 030	Flein	66	21	8	12	6	8	11	60
125 034	Gemmingen	70	10	4	9	13	11	23	126
125 038	Güglingen, Stadt	223	40	4	25	40	61	53	291
125 039	Gundelsheim, Stadt	123	24	14	27	16	22	20	115
125 111	Hardthausen am Kocher	34	4	1	4	6	4	15	91
125 046	Ilsfeld	150	28	11	25	26	31	29	163
125 047	Ittlingen	33	3	1	3	2	9	15	85
125 048	Jagsthausen	8	2	—	1	—	—	5	28
125 049	Kirchardt	135	10	8	14	19	25	59	389
125 113	Langenbrettach	20	2	—	5	5	3	5	31
125 056	Lauffen am Neckar, St.	240	49	16	30	34	55	56	316
125 057	Lehrensteinsfeld	11	—	—	2	—	3	6	40
125 058	Leingarten	105	14	4	18	16	26	27	160
125 059	Löwenstein, Stadt	20	2	8	5	4	—	1	—
125 061	Massenbachhausen	55	7	—	9	10	10	19	111
125 063	Möckmühl, Stadt	73	10	3	8	11	13	28	159
125 065	Neckarsulm, Stadt	1 296	464	42	160	155	228	247	1 405
125 066	Neckarwestheim	151	124	3	4	7	7	6	36
125 068	Neudenau, Stadt	66	10	2	7	8	13	26	150
125 069	Neuenstadt a.Kocher, St.	104	13	3	12	10	22	44	263
125 074	Nordheim	122	11	3	19	16	31	42	236
125 110	Obersulm	173	34	13	30	23	23	50	309
125 078	Oedheim	64	4	4	3	13	15	25	145
125 079	Offenau	52	9	—	9	5	16	13	82
125 081	Pfaffenhofen	60	10	2	9	12	10	17	106
125 084	Roigheim	13	2	1	1	3	1	5	32
125 086	Schwaigern, Stadt	249	68	15	42	23	46	55	309
125 087	Siegelsbach	21	3	2	4	2	2	8	49
125 094	Talheim	44	12	1	7	8	7	9	52
125 096	Untereisesheim	41	1	1	9	9	11	10	57
125 098	Untergruppenbach	85	20	4	11	16	16	18	112
125 102	Weinsberg, Stadt	186	38	11	30	31	34	42	229
125 103	Widdern, Stadt	8	—	1	2	—	3	2	12
125 107	Wüstenrot	22	5	1	8	4	1	3	15
125 108	Zaberfeld	61	7	5	6	8	15	20	118
	Zusammen	5 691	1 377	273	811	815	1 064	1 351	7 873
126	Hohenlohekreis								
126 011	Bretzfeld	63	12	3	15	9	9	15	84
126 020	Dörzbach	5	—	—	—	—	—	—	—
126 028	Forchtenberg, Stadt	57	8	1	9	7	13	19	104
126 039	Ingelfingen, Stadt	73	6	7	11	23	17	9	50

*) Ausgehend von der wohnberechtigten Bevölkerung.

Noch: **8. Privathaushalte mit Personen nur ausländischer Staatsangehörigkeit in den Gemeinden Baden-Württembergs am 25. Mai 1987 nach Haushaltsgröße*)**

Schl.-Nr.	Gemeinde	Privathaushalte mit Personen nur ausländischer Staats- angehörigkeit insgesamt	Davon mit . . . Personen						
			1		2	3	4	5 und mehr	
			männlich	weiblich				Haushalte	Personen
			1	2	3	4	5	6	7
126 045	Krautheim, Stadt	19	3	—	2	3	3	8	40
126 046	Künzelsau, Stadt	299	65	29	68	58	48	31	170
126 047	Kupferzell	41	8	5	8	8	7	5	27
126 056	Mulfingen	17	1	3	3	4	4	2	10
126 058	Neuenstein, Stadt	72	9	5	10	11	18	19	110
126 060	Niedernhall, Stadt	68	20	4	8	9	21	6	34
126 066	Öhringen, Stadt	414	53	30	85	80	83	83	459
126 069	Pfedelbach	47	9	3	11	6	7	11	65
126 072	Schöntal	31	5	4	11	4	5	2	10
126 085	Waldenburg, Stadt	24	7	3	5	2	4	3	19
126 086	Weißbach	57	14	1	8	9	16	9	47
126 094	Zweiflingen	4	—	—	—	—	—	—	—
	Zusammen	1 291	226	100	255	233	255	222	1 229
127	Schwäbisch Hall								
127 008	Blaufelden	15	2	—	2	4	5	2	14
127 009	Braunsbach	6	1	1	2	—	1	1	—
127 012	Bühlertann	11	1	—	—	1	4	5	28
127 013	Bühlerzell	4	—	—	—	—	—	—	—
127 014	Crailsheim, Stadt	347	92	30	49	44	58	74	450
127 102	Fichtenau	2	—	—	—	—	—	—	—
127 023	Fichtenberg	18	5	1	3	—	3	6	37
127 103	Frankenhardt	8	5	—	2	1	—	—	—
127 025	Gaildorf, Stadt	383	62	15	69	67	92	78	422
127 032	Gerabronn, Stadt	52	10	4	15	14	7	2	13
127 043	Ilshofen, Stadt	62	7	4	9	12	17	13	76
127 046	Kirchberg a.d. Jagst,St.	18	6	5	1	2	2	2	14
127 101	Kreßberg	6	1	—	—	4	1	—	—
127 047	Langenburg, Stadt	16	4	—	5	5	1	1	—
127 052	Mainhardt	13	5	—	—	2	2	4	21
127 056	Michelbach an der Bilz	11	3	—	2	4	1	1	—
127 059	Michelfeld	14	5	—	3	2	2	2	10
127 062	Oberrot	57	12	—	7	7	15	16	94
127 063	Obersontheim	25	5	1	6	5	4	4	23
127 100	Rosengarten	44	11	1	8	6	13	5	27
127 071	Rot am See	26	5	2	1	4	4	10	59
127 073	Satteldorf	12	1	—	1	3	4	3	23
127 075	Schrozberg, Stadt	62	7	9	11	6	23	6	35
127 076	Schwäbisch Hall, Stadt	746	267	110	93	99	85	92	539
127 104	Stimpfach	18	3	4	1	2	2	6	36
127 079	Sulzbach-Laufen	10	3	—	1	—	4	2	12
127 086	Untermünkheim	12	5	2	2	2	—	1	—
127 089	Vellberg, Stadt	66	9	5	10	17	9	16	91
127 091	Wallhausen	11	2	—	—	—	2	7	41
127 099	Wolpertshausen	3	—	—	—	—	—	—	—
	Zusammen	2 078	541	194	305	314	364	360	2 092
128	Main-Tauber-Kreis								
128 138	Ahorn	1	—	—	—	—	—	—	—
128 006	Assamstadt	3	—	—	—	—	—	—	—
128 007	Bad Mergentheim, Stadt	332	93	73	59	37	39	31	192
128 014	Boxberg, Stadt	22	2	4	1	1	2	12	65
128 020	Creglingen, Stadt	11	7	—	1	1	1	1	—
128 039	Freudenberg, Stadt	49	7	1	5	11	11	14	87
128 045	Großrinderfeld	9	—	1	1	1	1	5	34
128 047	Grünsfeld, Stadt	4	—	—	—	—	—	—	—
128 058	Igersheim	14	4	3	1	1	2	3	18
128 061	Königheim	2	—	—	—	—	—	—	—
128 064	Külsheim, Stadt	20	4	—	—	1	8	7	44
128 139	Lauda-Königshofen, St.	170	38	10	23	29	23	47	265
128 082	Niederstetten, Stadt	9	2	1	—	4	2	—	—
128 115	Tauberbischofsheim,St.	106	17	9	15	7	18	40	260
128 126	Weikersheim, Stadt	30	7	4	8	5	5	1	—
128 128	Werbach	11	—	—	4	—	3	4	29
128 131	Wertheim, Stadt	295	72	23	36	49	55	60	342
128 137	Wittighausen	1	—	—	—	—	—	—	—
	Zusammen	1 089	257	130	156	147	172	227	1 359

*) Ausgehend von der wohnberechtigten Bevölkerung.

Noch: 8. Privathaushalte mit Personen nur ausländischer Staatsangehörigkeit in den Gemeinden Baden-Württembergs am 25. Mai 1987 nach Haushaltsgröße*)

Schl.-Nr.	Gemeinde	Privathaushalte mit Personen nur ausländischer Staats- angehörigkeit insgesamt	Davon mit . . . Personen						
			1		2	3	4	5 und mehr	
			männlich	weiblich				Haushalte	Personen
			1	2	3	4	5	6	7
Region Franken		14 744	3 619	1 059	2 257	2 201	2 682	2 926	16 905
Region Ostwürttemberg									
Landkreise									
135	Heidenheim								
135 010	Dischingen	20	4	2	5	3	5	1	—
135 015	Gerstetten	144	52	8	20	13	29	22	121
135 016	Giengen a.d.Brenz,St.	708	119	31	113	130	178	137	769
135 019	Heidenheim a.d.Brenz,St.	1 540	329	112	271	226	335	267	1 525
135 020	Herbrechtingen, Stadt	275	33	15	52	54	71	50	270
135 021	Hermaringen	31	5	1	6	6	6	7	42
135 025	Königsbronn	100	29	8	21	18	14	10	53
135 026	Nattheim	36	7	2	7	3	9	8	46
135 027	Niederstotzingen, Stadt	30	4	2	1	7	4	12	69
135 031	Sontheim an der Brenz	127	25	3	20	15	13	51	320
135 032	Steinheim am Albuch	57	8	7	7	14	7	14	78
Zusammen		3 068	615	191	523	489	671	579	3 299
136	Ostalbkreis								
136 088	Aalen, Stadt	1 561	427	110	206	221	278	319	1 848
136 002	Abtsgmünd	23	4	1	3	1	5	9	48
136 003	Adelmannsfelden	1	—	—	—	—	—	—	—
136 007	Bartholomä	4	—	—	—	—	—	—	—
136 009	Böbingen an der Rems	36	9	—	6	7	5	9	53
136 010	Bopfingen, Stadt	142	26	10	20	20	26	40	240
136 015	Durlangen	58	8	5	6	14	12	13	75
136 018	Ellenberg	3	—	—	—	—	—	—	—
136 019	Ellwangen (Jagst), St.	206	40	20	25	34	51	36	203
136 020	Eschach	6	—	—	—	1	—	5	28
136 021	Essingen	41	10	2	5	12	3	9	61
136 024	Göggingen	21	1	—	5	2	8	5	33
136 027	Gschwend	39	12	2	5	9	6	5	28
136 028	Heubach, Stadt	272	47	14	52	59	49	51	288
136 029	Heuchlingen	15	2	—	3	—	4	6	34
136 033	Hüttlingen	37	4	4	6	5	10	8	44
136 034	Iggingen	9	1	—	1	—	1	6	36
136 035	Jagstzell	5	—	—	—	—	—	—	—
136 037	Kirchheim am Ries	7	—	—	2	1	1	3	20
136 038	Lauchheim, Stadt	29	12	—	7	4	4	2	11
136 040	Leinzell	45	7	2	6	3	9	18	102
136 042	Lorch, Stadt	298	75	12	44	52	68	47	250
136 043	Mögglingen	42	10	2	5	12	3	10	56
136 044	Mutlangen	89	11	12	19	17	13	17	96
136 045	Neresheim, Stadt	71	15	5	13	13	8	17	101
136 046	Neuler	2	—	—	—	—	—	—	—
136 049	Obergröningen	1	—	—	—	—	—	—	—
136 050	Oberkochen, Stadt	157	38	7	24	31	34	23	127
136 089	Rainau	13	2	2	3	3	2	1	—
136 087	Riesbürg	2	—	—	—	—	—	—	—
136 060	Rosenberg	18	10	1	—	3	—	4	24
136 061	Ruppertshofen	11	3	1	1	1	1	4	24
136 062	Schechingen	4	—	—	—	—	—	—	—
136 065	Schwäbisch Gmünd, St.	1 939	487	116	300	300	349	387	2 227
136 066	Spraitbach	24	5	4	3	3	4	5	28
136 068	Stöttlen	1	—	—	—	—	—	—	—
136 070	Täferrot	16	2	—	1	4	2	7	41
136 071	Tannhausen	—	—	—	—	—	—	—	—
136 075	Unterschneidheim	2	—	—	—	—	—	—	—
136 079	Waldstetten	77	11	5	11	20	14	16	91
136 082	Westhausen	37	11	3	4	6	4	9	53
136 084	Wört	2	—	—	—	—	—	—	—
Zusammen		5 366	1 297	344	792	863	976	1 094	6 295

*) Ausgehend von der wohnberechtigten Bevölkerung.

Noch: 8. Privathaushalte mit Personen nur ausländischer Staatsangehörigkeit in den Gemeinden Baden-Württembergs am 25. Mai 1987 nach Haushaltgröße*)

Schl.-Nr.	Gemeinde	Privathaushalte mit Personen nur ausländischer Staats- angehörigkeit insgesamt	Davon mit ... Personen						
			1		2	3	4	5 und mehr	
			männlich	weiblich				Haushalte	Personen
			1	2	3	4	5	6	7
	Region Ostwürttemberg	8 434	1 912	535	1 315	1 352	1 647	1 673	9 594
	Regierungsbezirk Stuttgart	133 077	40 028	9 938	21 578	19 980	23 595	17 958	100 684

*) Ausgehend von der wohnberechtigten Bevölkerung.

Noch: 8. Privathaushalte mit Personen nur ausländischer Staatsangehörigkeit in den Gemeinden Baden-Württembergs am 25. Mai 1987
nach Haushaltsgröße*)

Schl.-Nr.	Gemeinde	Privathaushalte mit Personen nur ausländischer Staats- angehörigkeit insgesamt	Davon mit ... Personen					
			1		2	3	4	5 und mehr
			männlich	weiblich				Haushalte Personen
		1	2	3	4	5	6	7 8

Regierungsbezirk Karlsruhe

Region Mittlerer Oberrhein

Stadtkreise									
211 000	Baden-Baden, Stadt	1 589	554	357	276	151	148	103	578
212 000	Karlsruhe, Stadt	9 289	3 398	1 323	1 443	1 149	1 148	828	4 555
Landkreise									
215	Karlsruhe								
215 100	Bad Schönborn	251	41	16	38	37	60	59	345
215 007	Bretten, Stadt	790	179	41	107	159	187	117	671
215 009	Bruchsal, Stadt	1 054	325	77	158	142	219	133	739
215 111	Dettenheim	30	1	4	5	3	11	6	30
215 102	Eggenstein-Leopoldshf.	182	48	10	30	37	35	22	118
215 017	Ettlingen, Stadt	1 000	282	73	157	158	192	138	769
215 021	Forst	62	12	5	15	10	15	5	29
215 025	Gondelsheim	26	4	2	3	4	5	8	46
215 099	Graben-Neudorf	129	37	5	20	17	19	31	181
215 029	Hambrücken	23	—	—	6	3	3	11	61
215 096	Karlsbad	201	35	23	33	41	39	30	166
215 103	Karlsdorf-Neuthard	111	27	2	23	7	33	19	104
215 097	Kraichtal, Stadt	186	26	7	16	29	41	67	406
215 039	Kronau	41	2	3	8	5	9	14	91
215 040	Kürnbach	61	3	2	11	11	17	17	96
215 105	Linkenheim-Hochstetten	250	53	22	33	39	55	48	259
215 046	Malsch	159	30	8	31	27	37	26	158
215 047	Marxzell	41	10	6	12	6	4	3	18
215 059	Oberderdingen	306	43	15	49	61	77	61	338
215 107	Oberhausen-Rheinhausen	100	21	2	24	13	16	24	135
215 064	Östringen, Stadt	164	39	7	11	26	31	50	295
215 101	Pfintztal	203	60	10	22	34	37	40	217
215 066	Philippsburg, Stadt	376	103	9	60	33	59	112	663
215 108	Rheinstetten	168	39	14	24	19	42	30	170
215 109	Stutensee	280	85	20	39	49	42	45	265
215 082	Sulzfeld	94	6	15	17	17	20	19	101
215 084	Ubstadt-Weiher	62	13	4	4	10	13	18	108
215 106	Waghäusel, Stadt	304	77	12	37	43	68	67	404
215 110	Waldbronn	205	42	14	40	34	42	33	182
215 089	Walzbachtal	68	12	1	10	14	18	13	70
215 090	Weingarten (Baden)	92	28	3	23	13	10	15	83
215 094	Zaisenhausen	21	3	1	4	5	3	5	25
	Zusammen	7 040	1 686	433	1 070	1 106	1 459	1 286	7 343
216	Rastatt								
216 002	Au am Rhein	4	—	—	—	—	—	—	—
216 005	Bietigheim	31	4	2	8	4	8	5	25
216 006	Bischweier	51	10	5	7	13	8	8	47
216 007	Bühl, Stadt	432	86	39	83	68	80	76	438
216 008	Bühlertal	114	30	8	19	13	27	17	101
216 009	Durmersheim	145	43	6	19	24	34	19	108
216 012	Elchesheim-Illingen	7	4	—	2	—	—	1	—
216 013	Forbach	91	14	8	8	15	13	33	196
216 015	Gaggenau, Stadt	1 015	248	29	214	189	238	97	525
216 017	Gernsbach, Stadt	287	82	13	49	47	46	50	303
216 022	Hügelsheim	11	5	1	2	—	2	1	—
216 023	Iffezheim	33	7	3	6	4	5	8	47
216 024	Kuppenheim, Stadt	146	31	10	34	28	21	22	120
216 028	Lichtenau, Stadt	85	19	6	15	15	13	17	101
216 029	Loffenau	32	7	—	4	8	7	6	34
216 033	Muggensturm	58	11	5	10	7	15	10	57
216 039	Ötigheim	23	4	2	4	1	6	6	36
216 041	Ottersweier	61	14	6	15	11	10	5	28
216 043	Rastatt, Stadt	925	267	91	166	130	136	135	762
216 063	Rheinmünster	26	4	2	5	6	4	5	31

*) Ausgehend von der wohnberechtigten Bevölkerung.

Noch: **8. Privathaushalte mit Personen nur ausländischer Staatsangehörigkeit in den Gemeinden Baden-Württembergs am 25. Mai 1987 nach Haushaltsgröße*)**

Schl.-Nr.	Gemeinde	Privathaushalte mit Personen nur ausländischer Staats- angehörigkeit insgesamt	Davon mit . . . Personen						
			1		2	3	4	5 und mehr	
			männlich	weiblich				Haushalte	Personen
			1	2	3	4	5	6	7
216 049	Sinzheim	95	18	9	20	17	24	7	35
216 052	Steinmauern	22	4	—	6	3	6	3	18
216 059	Weisenbach	46	4	2	6	11	8	15	80
	Zusammen	3 740	917	248	702	615	711	547	3 109
	Region								
	Mittlerer Oberrhein	21 658	6 555	2 361	3 491	3 021	3 466	2 764	15 585
Region Unterer Neckar									
	Stadtkreise								
221 000	Heidelberg, Stadt	6 276	2 541	1 773	751	471	380	360	2 014
222 000	Mannheim, Univ.-Stadt	16 746	6 078	2 033	2 445	2 020	2 166	2 004	11 408
	Landkreise								
225	Neckar-Odenwald-Kreis								
225 001	Adelsheim, Stadt	19	11	2	2	3	—	1	—
225 002	Aglasterhausen	46	6	5	8	6	11	10	55
225 009	Billigheim	25	4	1	3	2	5	10	57
225 010	Binau	11	—	2	1	1	5	2	10
225 014	Buchen (Odenwald),Stadt	265	37	28	37	41	50	72	433
225 117	Elztal	54	20	4	7	5	11	7	38
225 024	Fahrenbach	8	2	—	1	1	2	2	11
225 032	Hardheim	37	8	4	8	6	4	7	39
225 033	Haßmersheim	81	7	3	15	9	17	30	171
225 039	Höpfingen	5	—	—	—	—	—	—	—
225 042	Hüffenhardt	13	4	—	—	1	3	5	32
225 052	Limbach	27	10	1	5	3	4	4	24
225 058	Mosbach, Stadt	663	105	53	115	136	143	111	646
225 060	Mudau	11	4	1	1	—	1	4	28
225 064	Neckargerach	37	6	2	3	4	7	15	81
225 067	Neckarzimmern	34	5	—	4	5	6	14	81
225 068	Neunkirchen	12	1	3	1	1	1	5	26
225 074	Obrigheim	90	15	4	19	23	17	12	69
225 075	Osterburken, Stadt	18	4	2	—	5	3	4	23
225 114	Ravenstein, Stadt	7	2	—	1	1	1	2	13
225 082	Rosenberg	4	—	—	—	—	—	—	—
225 115	Schefflenz	32	5	2	3	4	5	13	76
225 116	Schwarzach	24	3	4	5	—	5	7	36
225 091	Seckach	15	4	—	1	1	4	5	31
225 118	Waldbrunn	10	2	—	2	1	2	3	15
225 109	Walldürn, Stadt	83	22	8	16	11	10	16	100
225 113	Zwingenberg	1	—	—	—	—	—	—	—
	Zusammen	1 632	287	129	259	270	320	367	2 135
226	Rhein-Neckar-Kreis								
226 003	Altlußheim	86	15	1	22	9	23	16	87
226 102	Angelbachtal	65	8	4	7	10	18	18	102
226 006	Bammental	76	16	7	11	9	14	19	108
226 009	Brühl	224	46	26	44	40	41	27	156
226 010	Dielheim	82	7	3	16	12	18	26	143
226 012	Dossenheim	170	45	28	37	24	23	13	67
226 013	Eberbach, Stadt	469	65	49	98	98	85	74	436
226 105	Edingen-Neckarhausen	267	54	19	46	49	65	34	195
226 017	Epfenbach	20	3	2	2	2	7	4	23
226 018	Eppelheim	474	143	67	87	75	70	32	170
226 020	Eschelbronn	27	4	—	2	5	4	12	69
226 022	Gaiberg	30	8	1	12	6	2	1	—
226 027	Heddesbach	4	—	—	—	—	—	—	—
226 028	Heddesheim	127	33	14	18	18	21	23	137
226 029	Heiligkreuzsteinach	10	3	1	2	3	—	1	—
226 106	Helmstadt-Bargen	42	7	—	11	7	5	12	66
226 031	Hemsbach, Stadt	228	66	14	31	44	29	44	251
226 107	Hirschberg a.d. Bergstr.	105	23	12	18	17	16	19	104

*) Ausgehend von der wohnberechtigten Bevölkerung.

Noch: **8. Privathaushalte mit Personen nur ausländischer Staatsangehörigkeit in den Gemeinden Baden-Württembergs am 25. Mai 1987 nach Haushaltsgröße*)**

Schl.-Nr.	Gemeinde	Privathaushalte mit Personen nur ausländischer Staats- angehörigkeit insgesamt	Davon mit . . . Personen						
			1		2	3	4	5 und mehr	
			männlich	weiblich				Haushalte	Personen
			1	2	3	4	5	6	7
226 032	Hockenheim, Stadt	383	90	17	65	63	73	75	427
226 036	Ilvesheim	100	33	3	26	18	14	6	30
226 037	Ketsch	127	22	8	21	27	24	25	155
226 038	Ladenburg, Stadt	346	91	28	68	57	56	46	255
226 040	Laudenbach	72	14	5	13	11	22	7	37
226 041	Leimen, Stadt	411	114	48	67	55	67	60	339
226 104	Lobbach	10	3	—	1	—	4	2	12
226 046	Malsch	29	3	—	6	7	7	6	41
226 048	Mauer	36	9	2	8	8	3	6	38
226 049	Meckesheim	56	6	3	13	11	9	14	74
226 054	Mühlhausen	66	5	6	8	7	10	30	176
226 055	Neckarbischofsheim, St.	66	6	5	10	15	15	15	88
226 056	Neckargemünd, Stadt	210	61	39	37	23	25	25	143
226 058	Neidenstein	6	1	—	2	1	2	—	—
226 059	Neulußheim	109	30	5	12	23	18	21	119
226 060	Nußloch	135	24	18	24	20	22	27	151
226 062	Oftersheim	212	39	18	33	37	59	26	138
226 063	Plankstadt	154	26	15	24	28	33	28	154
226 065	Rauenberg, Stadt	78	12	7	11	10	15	23	132
226 066	Reichartshausen	7	2	—	2	1	1	1	—
226 068	Reilingen	173	89	2	10	13	27	32	193
226 076	Sandhausen	210	48	19	37	31	31	44	251
226 080	Schönau, Stadt	52	20	4	11	9	4	4	22
226 081	Schönbrunn	5	—	—	—	—	—	—	—
226 082	Schriesheim, Stadt	179	57	19	38	28	19	18	94
226 084	Schwetzingen, Stadt	582	122	58	92	97	121	92	516
226 085	Sinsheim, Stadt	414	84	32	53	70	71	104	628
226 086	Spechbach	11	—	2	—	3	1	5	29
226 103	St. Leon-Rot	195	23	3	27	37	47	58	326
226 091	Waibstadt, Stadt	94	9	8	18	13	24	22	123
226 095	Walldorf, Stadt	672	279	19	69	94	108	103	572
226 096	Weinheim, Stadt	1 248	318	79	204	207	249	191	1 091
226 097	Wiesenbach	24	10	2	5	2	2	3	16
226 098	Wiesloch, Stadt	692	174	49	109	97	124	139	805
226 099	Wilhelmsfeld	18	6	5	4	2	1	—	—
226 101	Zuzenhausen	19	4	2	3	3	2	5	30
Zusammen		9 707	2 382	779	1 597	1 556	1 753	1 640	9 349
Region Unterer Neckar		34 361	11 288	4 714	5 052	4 317	4 619	4 371	24 906

Region Nordschwarzwald

231 000	Stadtkreis Pforzheim, Stadt	4 416	1 089	483	739	748	817	540	3 003
Landkreise									
235	Calw								
235 006	Altensteig, Stadt	270	53	13	44	39	48	73	421
235 007	Althengstett	142	24	8	21	31	37	21	118
235 033	Bad Herrenalb, Stadt	119	36	21	23	16	16	7	42
235 008	Bad Liebenzell, Stadt	185	37	34	33	25	35	21	117
235 084	Bad Teinach-Zavelst.,St.	45	12	5	10	7	6	5	26
235 085	Calw, Stadt	1 106	241	92	195	163	233	182	1 009
235 018	Dobel	12	1	4	3	1	1	2	10
235 020	Ebhausen	80	10	—	10	21	24	15	87
235 022	Egenhausen	19	4	—	2	3	4	6	32
235 025	Enzklösterle	16	6	3	5	1	1	—	—
235 029	Gechingen	85	14	1	11	8	32	19	111
235 032	Haiterbach, Stadt	147	18	4	34	21	28	42	255
235 035	Höfen an der Enz	25	7	4	2	2	5	5	28
235 046	Nagold, Stadt	899	244	43	177	142	171	122	700
235 047	Neubulach, Stadt	55	10	2	8	10	8	17	105
235 050	Neuweiler	29	8	3	5	4	2	7	41
235 055	Oberreichenbach	15	2	2	6	—	—	5	27
235 057	Ostelsheim	96	32	4	10	12	20	18	102
235 060	Rohrdorf	53	7	4	13	12	7	10	57

*) Ausgehend von der wohnberechtigten Bevölkerung.

Noch: **8. Privathaushalte mit Personen nur ausländischer Staatsangehörigkeit in den Gemeinden Baden-Württembergs am 25. Mai 1987 nach Haushaltsgröße*)**

Schl.-Nr.	Gemeinde	Privathaushalte mit Personen nur ausländischer Staats- angehörigkeit insgesamt	Davon mit . . . Personen						
			1		2	3	4	5 und mehr	
			männlich	weiblich				Haushalte	Personen
			1	2	3	4	5	6	7
235 065	Schömburg	231	63	69	32	24	26	17	95
235 066	Simmersfeld	9	2	1	—	1	1	4	28
235 067	Simmozheim	58	8	2	12	15	9	12	67
235 073	Unterreichenbach	47	14	7	5	4	7	10	54
235 079	Wildbad/Schwarzw.,St.	288	52	81	54	38	45	18	104
235 080	Wildberg, Stadt	189	40	14	29	14	35	57	345
	Zusammen	4 220	945	421	744	614	801	695	3 981
236	Enzkreis								
236 004	Birkenfeld	143	20	11	31	27	28	26	152
236 011	Eisingen	50	9	4	7	9	11	10	54
236 013	Engelsbrand	45	16	5	4	4	7	9	49
236 019	Friolzheim	130	17	8	21	22	34	28	152
236 025	Heimsheim, Stadt	122	17	3	25	30	28	19	105
236 028	Illingen	242	76	9	51	28	47	31	168
236 030	Ispringen	115	25	12	20	17	20	21	115
236 074	Kämpfelbach	66	8	4	8	16	17	13	66
236 070	Keltern	69	15	5	14	10	15	10	58
236 031	Kieselbronn	9	1	—	2	1	5	—	—
236 033	Knittlingen, Stadt	187	32	3	29	31	50	42	231
236 076	Königsbach-Stein	63	12	4	11	8	15	13	73
236 038	Maulbronn, Stadt	313	78	11	52	44	65	63	359
236 039	Mönsheim	49	8	3	6	9	14	9	52
236 040	Mühlacker, Stadt	1 234	309	65	185	202	259	214	1 225
236 043	Neuenbürg, Stadt	119	16	14	23	12	28	26	159
236 044	Neuhausen	68	13	3	9	8	13	22	125
236 073	Neulingen	42	4	2	7	7	9	13	69
236 046	Niefern-Öschelbronn	303	50	30	51	53	73	46	258
236 075	Ölbronn-Dürrn	40	13	3	8	4	5	7	42
236 050	Ötisheim	126	31	6	26	21	21	21	115
236 071	Remchingen	151	26	7	19	30	38	31	182
236 061	Sternenfels	75	27	3	8	8	16	13	74
236 072	Straubenhardt	118	23	9	19	21	22	24	134
236 062	Tiefenbronn	85	20	3	15	12	22	13	68
236 065	Wiernsheim	81	13	4	11	16	19	18	103
236 067	Wimsheim	39	6	—	6	10	6	11	57
236 068	Wurmberg	26	8	1	5	3	5	4	24
	Zusammen	4 110	893	232	673	663	892	757	4 269
237	Freudenstadt								
237 002	Alpirsbach, Stadt	53	9	3	12	5	11	13	71
237 075	Bad Rippoldsau-Schapb.	8	—	3	1	1	2	1	—
237 004	Baiersbronn	272	71	38	35	46	34	48	270
237 008	Betzweiler-Wäldle	—	—	—	—	—	—	—	—
237 019	Dornstetten, Stadt	119	22	4	19	21	29	24	136
237 024	Empfingen	43	4	3	8	7	6	15	85
237 027	Eutingen im Gäu	59	10	4	7	6	11	21	130
237 028	Freudenstadt, Stadt	575	109	92	103	73	102	96	565
237 030	Glatten	27	7	—	7	2	7	4	23
237 032	Grömbach	6	1	2	1	—	1	1	—
237 040	Horb am Neckar, Stadt	481	65	32	63	83	102	136	782
237 045	Loßburg	75	44	7	5	7	9	3	16
237 054	Pfalzgrafenweiler	151	33	8	29	25	26	30	180
237 061	Schopfloch	20	5	2	5	—	2	6	35
237 073	Seewald	11	1	2	2	2	2	2	10
237 074	Waldachtal	43	15	8	2	9	5	4	22
237 072	Wörnersberg	—	—	—	—	—	—	—	—
	Zusammen	1 943	396	208	299	287	349	404	2 338
	Region Nordschwarzwald	14 689	3 323	1 344	2 455	2 312	2 859	2 396	13 591
	Regierungsbezirk Karlsruhe	70 708	21 166	8 419	10 998	9 650	10 944	9 531	54 082

*) Ausgehend von der wohnberechtigten Bevölkerung.

Noch: **8. Privathaushalte mit Personen nur ausländischer Staatsangehörigkeit in den Gemeinden Baden-Württembergs am 25. Mai 1987 nach Haushaltsgröße*)**

Schl.-Nr.	Gemeinde	Privathaushalte mit Personen nur ausländischer Staatsangehörigkeit insgesamt	Davon mit ... Personen					
			1		2	3	4	5 und mehr
			männlich	weiblich				Haushalte
			1	2	3	4	5	6

Regierungsbezirk Freiburg

Region Südlicher Oberrhein

311 000	Stadtkreis Freiburg im Breisg., St.	6 459	2 357	1 768	839	584	518	393	2 206
	Landkreise								
315	Breisgau-Hochschwarzwald								
315 003	Au	8	3	4	—	1	—	—	—
315 004	Auggen	24	5	2	2	3	5	7	42
315 006	Bad Krozingen	157	27	31	30	20	30	19	104
315 007	Badenweiler	110	29	26	27	10	13	5	26
315 008	Ballrechten-Dottingen	12	1	2	—	2	3	4	22
315 013	Bötzingen	149	48	4	22	13	27	35	198
315 014	Bollschweil	19	5	1	7	1	2	3	18
315 015	Breisach am Rhein, St.	149	37	20	21	23	25	23	135
315 016	Breitnau	15	8	3	2	1	1	—	—
315 020	Buchenbach	18	4	3	4	1	1	5	25
315 022	Buggingen	22	2	2	1	1	6	10	63
315 028	Ebringen	3	—	—	—	—	—	—	—
315 131	Ehrenkirchen	37	12	7	7	4	3	4	21
315 030	Eichstetten	20	3	3	—	1	2	11	67
315 031	Eisenbach (Hochschw.)	38	8	3	6	8	9	4	20
315 033	Eschbach	6	—	2	2	—	1	1	—
315 037	Feldberg (Schwarzwald)	29	11	12	6	—	—	—	—
315 039	Friedenweiler	8	1	2	4	—	1	—	—
315 041	Glottertal	16	8	5	2	—	1	—	—
315 043	Gottenheim	6	2	1	—	—	1	2	11
315 047	Gundelfingen	140	51	29	25	15	17	3	17
315 048	Hartheim	17	6	—	2	2	3	4	22
315 050	Heitersheim, Stadt	69	8	2	12	8	18	21	133
315 051	Heuweiler	6	3	—	2	—	1	—	—
315 052	Hinterzarten	60	16	31	9	1	2	1	—
315 056	Horben	9	3	4	1	—	—	1	—
315 059	Ihringen	27	8	1	5	3	3	7	41
315 064	Kirchzarten	58	19	8	9	8	7	7	40
315 068	Lenzkirch	43	9	9	14	6	3	2	10
315 070	Löffingen, Stadt	68	7	14	9	11	14	13	69
315 132	March	51	17	8	9	9	4	4	25
315 072	Merdingen	6	2	—	—	3	1	—	—
315 073	Merzhausen	71	31	13	11	7	3	6	33
315 074	Müllheim, Stadt	317	41	38	61	39	54	84	506
315 130	Münstertal/Schwarzw.	12	2	2	3	2	2	1	—
315 076	Neuenburg am Rhein, St.	134	27	4	13	23	25	42	242
315 084	Oberried	6	2	2	2	—	—	—	—
315 089	Pfaffenweiler	16	5	6	2	—	2	1	—
315 098	Schallstadt	70	38	8	6	5	7	6	32
315 102	Schluchsee	37	10	10	12	4	1	—	—
315 107	Sölden	2	—	—	—	—	—	—	—
315 094	St. Märgen	5	—	—	—	—	—	—	—
315 095	St. Peter	4	—	—	—	—	—	—	—
315 108	Staufen im Breisgau, St.	94	14	12	27	16	11	14	73
315 109	Stegen	12	3	3	4	2	—	—	—
315 111	Sulzburg, Stadt	11	5	3	1	1	1	—	—
315 113	Titisee-Neustadt, Stadt	222	42	46	48	26	34	26	158
315 115	Umkirch	77	26	15	8	13	7	8	40
315 133	Vogtsbg. i. Kaiserst., St.	11	3	4	3	—	1	—	—
315 125	Wittnau	6	1	3	1	—	—	1	—
	Zusammen	2 507	615	411	446	296	352	387	2 237
316	Emmendingen								
316 002	Bahlingen	6	3	1	1	—	1	—	—
316 003	Biederbach	3	—	—	—	—	—	—	—
316 009	Denzlingen	197	57	29	43	25	28	15	86

*) Ausgehend von der wohnberechtigten Bevölkerung.

Noch: **8. Privathaushalte mit Personen nur ausländischer Staatsangehörigkeit in den Gemeinden Baden-Württembergs am 25. Mai 1987 nach Haushaltsgröße*)**

Schl.-Nr.	Gemeinde	Privathaushalte mit Personen nur ausländischer Staats- angehörigkeit insgesamt	Davon mit . . . Personen						
			1		2	3	4	5 und mehr	
			männlich	weiblich				Haushalte	Personen
			1	2	3	4	5	6	7
316 010	Elzach, Stadt	15	3	2	2	3	2	3	16
316 011	Emmendingen, Stadt	310	72	33	47	50	51	57	342
316 012	Endingen, Stadt	36	7	5	12	1	8	3	17
316 013	Forchheim	—	—	—	—	—	—	—	—
316 054	Freiamt	4	—	—	—	—	—	—	—
316 014	Gutach im Breisgau	29	5	—	7	4	5	8	48
316 017	Herbolzheim, Stadt	33	5	4	5	6	10	3	16
316 020	Kenzingen, Stadt	30	9	5	5	3	3	5	28
316 024	Malterdingen	6	4	—	1	1	—	—	—
316 036	Reute	7	4	2	—	—	1	—	—
316 053	Rheinhausen	4	—	—	—	—	—	—	—
316 037	Riegel	34	7	5	2	4	4	12	73
316 038	Sasbach	6	2	1	1	1	1	—	—
316 039	Sexau	14	2	1	3	2	2	4	22
316 042	Simonswald	14	4	1	2	4	2	1	—
316 043	Teningen	96	18	10	22	18	10	18	105
316 045	Vörstetten	12	4	2	4	1	—	1	—
316 056	Waldkirch, Stadt	408	98	39	55	59	89	68	371
316 049	Weisweil	3	—	—	—	—	—	—	—
316 055	Winden im Elztal	8	1	1	3	2	—	1	—
316 051	Wyhl	6	—	1	2	1	2	—	—
	Zusammen	1 281	308	144	219	189	221	200	1 146
317	Ortenaukreis								
317 001	Achern, Stadt	297	85	30	44	33	32	73	469
317 005	Appenweier	67	22	6	20	5	8	6	34
317 008	Bad Peterstal-Griesbach	9	2	—	3	1	3	—	—
317 009	Berghaupten	15	1	2	1	4	5	2	10
317 011	Biberach	14	5	—	1	3	2	3	17
317 021	Durbach	7	1	2	—	1	3	—	—
317 026	Ettenheim, Stadt	54	15	11	4	9	5	10	56
317 029	Fischerbach	2	—	—	—	—	—	—	—
317 031	Friesenheim	99	24	7	14	12	13	29	175
317 034	Gengenbach, Stadt	233	37	20	46	37	56	37	215
317 039	Gutach (Schwarzwaldb.)	22	1	1	7	5	5	3	17
317 040	Haslach im Kinzigtal, St.	84	18	4	14	16	17	15	84
317 041	Hausach, Stadt	88	12	9	12	21	16	18	96
317 046	Hofstetten	3	—	—	—	—	—	—	—
317 047	Hohberg	17	4	—	2	3	3	5	29
317 051	Hornberg, Stadt	134	21	8	21	20	33	31	169
317 152	Kappel-Grafenhausen	8	3	1	—	2	2	—	—
317 056	Kappelrodeck	41	3	4	11	5	6	12	70
317 057	Kehl, Stadt	735	168	96	137	102	121	111	633
317 059	Kippenheim	33	3	2	4	5	12	7	40
317 065	Lahr/Schwarzwald, Stadt	558	131	56	100	88	75	108	640
317 068	Lauf	10	3	3	2	—	2	—	—
317 067	Lautenbach	2	—	—	—	—	—	—	—
317 073	Mahlberg, Stadt	44	8	2	8	4	8	14	86
317 075	Meißenheim	8	4	1	1	1	1	—	—
317 078	Mühlenbach	—	—	—	—	—	—	—	—
317 151	Neuried	34	3	8	1	6	4	12	66
317 085	Nordrach	19	3	12	1	1	1	1	—
317 088	Oberharmersbach	4	—	—	—	—	—	—	—
317 089	Oberkirch, Stadt	177	35	12	37	27	31	35	202
317 093	Oberwolfach	6	4	—	—	—	2	—	—
317 096	Offenburg, Stadt	968	272	109	144	108	151	184	1 075
317 097	Ohlsbach	13	4	—	3	3	1	2	12
317 098	Oppenau, Stadt	20	1	1	8	2	5	3	20
317 100	Ortenberg	19	5	1	1	4	5	3	17
317 102	Ottenhöfen im Schwarzw.	21	1	2	3	4	4	7	45
317 110	Renchen, Stadt	60	8	4	4	11	16	17	100
317 153	Rheinau, Stadt	85	16	8	11	19	15	16	89
317 113	Ringsheim	5	—	—	—	—	—	—	—
317 114	Rust	10	2	2	2	1	—	3	21
317 116	Sasbach	39	16	3	4	4	3	9	52
317 118	Sasbachwalden	19	5	9	2	1	—	2	10

*) Ausgehend von der wohnberechtigten Bevölkerung.

Noch: 8. Privathaushalte mit Personen nur ausländischer Staatsangehörigkeit in den Gemeinden Baden-Württembergs am 25. Mai 1987
nach Haushaltsgröße*)

Schl.-Nr.	Gemeinde	Privathaushalte mit Personen nur ausländischer Staats- angehörigkeit insgesamt	Davon mit . . . Personen						
			1		2	3	4	5 und mehr	
			männlich	weiblich				Haushalte	Personen
		1	2	3	4	5	6	7	8
317 121	Schuttertal	1	—	—	—	—	—	—	—
317 122	Schutterwald	29	7	5	6	4	3	4	29
317 150	Schwanau	9	1	2	4	—	2	—	—
317 126	Seebach	3	—	—	—	—	—	—	—
317 127	Seelbach	8	5	1	1	—	—	1	—
317 129	Steinach	4	—	—	—	—	—	—	—
317 141	Willstätt	65	13	10	13	12	12	5	29
317 145	Wolfach, Stadt	83	16	6	16	19	20	6	34
317 146	Zell am Harmersbach, St.	62	17	3	9	9	11	13	85
	Zusammen	4 347	1 013	465	722	616	718	813	4 778
	Region								
	Südlicher Oberrhein	14 594	4 293	2 788	2 226	1 685	1 809	1 793	10 367

Region Schwarzwald-Baar-Heuberg

Landkreise									
325	Rottweil								
325 001	Aichhalden	14	1	—	4	4	4	1	—
325 009	Bödingen	11	1	—	2	2	1	5	33
325 072	Deißenlingen	80	7	4	15	17	18	19	106
325 011	Dietingen	8	2	—	2	—	4	—	—
325 012	Dornhan, Stadt	27	5	4	8	1	3	6	38
325 014	Dunningen	33	4	3	7	8	7	4	21
325 015	Epfendorf	26	6	5	4	4	2	5	30
325 071	Eschbronn	24	1	2	15	4	2	—	—
325 070	Fluorn-Winzeln	31	10	1	4	4	4	8	50
325 024	Hardt	12	2	2	1	—	4	3	16
325 036	Lauterbach	24	5	2	1	4	9	3	17
325 045	Oberndorf am Neckar, St.	353	103	22	57	55	76	40	226
325 049	Rottweil, Stadt	590	121	51	114	81	121	102	569
325 050	Schenkenzell	24	4	3	7	1	5	4	24
325 051	Schiltach, Stadt	58	13	2	10	7	12	14	76
325 053	Schramberg, Stadt	438	76	63	82	72	85	60	336
325 057	Sulz am Neckar, Stadt	162	45	4	30	23	24	36	209
325 058	Tennenbronn	22	4	1	3	5	3	6	37
325 060	Villingendorf	53	15	1	9	6	9	13	76
325 061	Vöhringen	57	7	2	12	4	12	20	104
325 064	Wellendingen	38	6	1	9	6	6	10	60
325 069	Zimmern ob Rottweil	39	5	5	7	5	8	9	52
	Zusammen	2 124	443	178	403	313	419	368	2 085
326	Schwarzwald-Baar-Kreis								
326 003	Bad Dürrenheim, Stadt	180	51	33	42	25	13	16	96
326 005	Blumberg, Stadt	276	52	6	42	41	57	78	454
326 006	Bräunlingen, Stadt	120	16	4	15	21	29	35	200
326 075	Brigachtal	47	7	5	10	8	11	6	30
326 010	Dauchingen	33	9	3	8	7	5	1	—
326 012	Donaueschingen, Stadt	419	91	39	66	76	78	69	385
326 017	Furtwangen i. Schw., St.	310	95	37	55	49	54	20	113
326 020	Gütenbach	7	—	—	1	3	3	—	—
326 027	Hüfingen, Stadt	135	25	8	24	15	28	35	217
326 031	Königsfeld i. Schwarzw.	57	12	14	11	7	9	4	20
326 037	Mönchweiler	67	11	4	13	16	17	6	33
326 041	Niedereschach	47	7	7	8	6	12	7	38
326 054	Schönwald i. Schwarzw.	9	2	—	1	2	2	2	11
326 055	Schonach im Schwarzw.	78	7	11	12	20	17	11	67
326 052	St. Georgen i. Schw., St.	535	77	81	108	97	109	63	346
326 060	Triberg i. Schwarzw., St.	176	52	20	28	21	28	27	158
326 061	Tünningen	34	3	1	5	5	7	13	78
326 065	Unterkirnach	48	5	3	12	13	11	4	20
326 074	Villingen-Schwen., St.	3 097	573	400	645	528	595	356	1 930
326 068	Vöhrenbach, Stadt	143	20	9	34	27	30	23	124
	Zusammen	5 818	1 115	685	1 140	987	1 115	776	4 325

*) Ausgehend von der wohnberechtigten Bevölkerung.

Noch: **8. Privathaushalte mit Personen nur ausländischer Staatsangehörigkeit in den Gemeinden Baden-Württembergs am 25. Mai 1987 nach Haushaltsgröße*)**

Schl.-Nr.	Gemeinde	Privathaushalte mit Personen nur ausländischer Staats- angehörigkeit insgesamt	Davon mit . . . Personen						
			1		2	3	4	5 und mehr	
			männlich	weiblich				Haushalte	Personen
			1	2	3	4	5	6	7
327	Tuttlingen								
327 002	Aldingen	118	9	6	20	21	25	37	223
327 004	Bärental	3	—	—	—	—	—	—	—
327 005	Balgheim	19	9	—	3	—	2	5	26
327 006	Böttingen	10	3	—	1	1	1	4	25
327 007	Bubsheim	10	2	—	1	2	2	3	15
327 008	Buchheim	2	—	—	—	—	—	—	—
327 009	Deilingen	21	2	1	2	3	6	7	45
327 010	Denkingen	10	—	1	4	3	1	1	—
327 011	Dürbheim	14	1	—	2	3	4	4	23
327 012	Durchhausen	5	—	—	—	—	—	—	—
327 013	Egesheim	8	1	—	2	2	1	2	12
327 057	Emmingen-Liptingen	25	4	2	4	4	6	5	28
327 016	Fridingen a.d. Donau,St.	60	9	2	14	5	13	17	98
327 017	Frittlingen	45	8	—	7	13	8	9	58
327 018	Geisingen, Stadt	84	15	7	15	16	16	15	88
327 019	Gosheim	135	14	6	24	28	37	26	148
327 020	Gunningen	1	—	—	—	—	—	—	—
327 023	Hausen ob Verena	—	—	—	—	—	—	—	—
327 025	Immendingen	55	17	2	11	5	10	10	57
327 027	Irndorf	5	—	—	—	—	—	—	—
327 029	Königsheim	7	—	—	2	—	2	3	20
327 030	Kolbingen	10	1	—	4	1	4	—	—
327 033	Mahlstetten	1	—	—	—	—	—	—	—
327 036	Mühlheim a.d. Donau,St.	23	2	1	4	2	8	6	39
327 038	Neuhausen ob Eck	15	1	3	—	2	4	5	29
327 040	Reichenbach a. Heuberg	15	3	—	3	5	4	—	—
327 041	Renquishausen	—	—	—	—	—	—	—	—
327 056	Rietheim-Weilheim	29	7	2	7	4	6	3	18
327 055	Seitingen-Oberflacht	18	4	2	1	2	4	5	28
327 046	Spaichingen, Stadt	293	45	25	52	42	64	65	384
327 048	Talheim	2	—	—	—	—	—	—	—
327 049	Trossingen, Stadt	379	80	56	55	61	87	40	222
327 050	Tuttlingen, Stadt	1 235	253	100	214	199	222	247	1 428
327 051	Wehingen	140	21	3	13	24	41	38	230
327 054	Wurmlingen	35	8	—	5	5	8	9	45
	Zusammen	2 832	525	222	474	454	586	571	3 330
	Region								
	Schwarzwald-Baar-Heub.	10 774	2 083	1 085	2 017	1 754	2 120	1 715	9 740

Region Hochrhein-Bodensee

Landkreise									
335	Konstanz								
335 001	Aach, Stadt	19	3	—	1	3	3	9	53
335 002	Allensbach	34	13	7	8	3	2	1	—
335 098	Bodman-Ludwigshafen	39	7	3	10	5	11	3	22
335 015	Büdingen am Hochrhein	72	12	18	22	8	5	7	36
335 021	Eigeltingen	31	3	1	9	4	8	6	35
335 022	Engen, Stadt	154	25	8	22	32	39	28	155
335 025	Gaienhofen	31	7	9	7	3	2	3	18
335 026	Gailingen	54	9	8	16	7	9	5	26
335 028	Gottmadingen	228	31	5	39	57	51	45	252
335 035	Hilzingen	49	11	3	5	5	14	11	63
335 096	Hohenfels	2	—	—	—	—	—	—	—
335 043	Konstanz, Univ.-Stadt	2 752	972	561	377	303	312	227	1 255
335 055	Moos	16	4	2	5	1	4	—	—
335 097	Mühlhausen-Ehingen	25	3	3	3	5	5	6	36
335 057	Mühlingen	4	—	—	—	—	—	—	—
335 061	Öhningen	26	5	10	5	3	2	1	—
335 099	Orsingen-Nenzingen	21	9	—	4	1	4	3	15
335 063	Radolfzell a. Bodens.,St.	784	294	73	117	92	117	91	513
335 066	Reichenau	44	14	4	6	5	10	5	26
335 100	Rielasingen-Worblingen	193	27	11	37	55	41	22	120

*) Ausgehend von der wohnberechtigten Bevölkerung.

Noch: **8. Privathaushalte mit Personen nur ausländischer Staatsangehörigkeit in den Gemeinden Baden-Württembergs am 25. Mai 1987 nach Haushaltsgröße*)**

Schl.-Nr.	Gemeinde	Privathaushalte mit Personen nur ausländischer Staats- angehörigkeit insgesamt	Davon mit . . . Personen						
			1		2	3	4	5 und mehr	
			männlich	weiblich				Haushalte	Personen
			1	2	3	4	5	6	7
335 075	Singen (Hohentwiel),St.	1 903	478	104	314	338	399	270	1 498
335 077	Steißlingen	34	9	5	7	3	6	4	23
335 079	Stockach, Stadt	232	31	15	42	43	51	50	310
335 080	Tengen, Stadt	14	4	2	3	2	1	2	20
335 081	Volkertshausen	70	12	—	12	7	13	26	151
	Zusammen	6 831	1 984	853	1 072	987	1 110	825	4 637
336	Lörrach								
336 004	Aitern	—	—	—	—	—	—	—	—
336 006	Bad Bellingen	19	3	6	5	2	3	—	—
336 008	Binzen	14	5	—	2	1	4	2	10
336 010	Böllen	1	—	—	—	—	—	—	—
336 012	Bürchau	—	—	—	—	—	—	—	—
336 014	Efringen-Kirchen	56	13	6	14	4	8	11	63
336 019	Eimeldingen	19	8	1	2	—	4	4	20
336 020	Elbenschwand	1	—	—	—	—	—	—	—
336 024	Fischingen	1	—	—	—	—	—	—	—
336 025	Fröhnd	—	—	—	—	—	—	—	—
336 105	Grenzach-Wyhlen	293	85	26	51	31	49	51	284
336 106	Häg-Ehrsberg	3	—	—	—	—	—	—	—
336 034	Hasel	6	1	—	2	1	—	2	11
336 036	Hausen im Wiesental	86	12	3	14	27	16	14	73
336 043	Inzlingen	15	4	3	2	2	3	1	—
336 045	Kandern, Stadt	98	10	26	17	12	16	17	94
336 050	Lörrach, Stadt	1 435	372	159	213	212	263	216	1 220
336 104	Malsburg-Marzell	70	18	39	4	3	5	1	—
336 057	Maulburg	84	12	7	11	14	18	22	126
336 060	Neuenweg	—	—	—	—	—	—	—	—
336 067	Raich	1	—	—	—	—	—	—	—
336 069	Rheinfelden(Baden),St.	777	205	54	108	100	142	168	947
336 073	Rümmingen	10	2	3	5	—	—	—	—
336 074	Sallneck	—	—	—	—	—	—	—	—
336 075	Schallbach	—	—	—	—	—	—	—	—
336 078	Schliengen	44	5	5	16	4	11	3	16
336 079	Schönau i.Schwarzw.,St.	40	5	3	10	1	9	12	76
336 080	Schönenberg	3	—	—	—	—	—	—	—
336 081	Schopfheim, Stadt	322	62	32	57	54	59	58	330
336 082	Schwörstadt	65	13	3	11	9	17	12	70
336 084	Steinen	150	32	12	26	22	22	36	217
336 086	Tegernau	—	—	—	—	—	—	—	—
336 087	Todtnau, Stadt	87	8	9	18	14	15	23	124
336 089	Tunau	1	—	—	—	—	—	—	—
336 090	Utzenfeld	4	—	—	—	—	—	—	—
336 091	Weil am Rhein, Stadt	726	158	73	125	101	104	165	991
336 094	Wembach	1	—	—	—	—	—	—	—
336 096	Wieden	—	—	—	—	—	—	—	—
336 097	Wies	1	—	—	—	—	—	—	—
336 098	Wieslet	2	—	—	—	—	—	—	—
336 100	Wittlingen	6	1	1	1	1	2	—	—
336 103	Zell im Wiesental, St.	255	62	10	35	53	38	57	347
	Zusammen	4 696	1 102	484	751	670	808	881	5 064
337	Waldshut								
337 002	Albbruck	95	23	4	16	15	10	27	160
337 096	Bad Säckingen, Stadt	517	136	42	95	80	97	67	359
337 013	Bernau	43	11	4	8	5	9	6	35
337 022	Bonndorf i.Schwarzw.,St.	84	23	7	11	10	16	17	102
337 027	Dachsberg (Südschw.)	8	—	4	2	1	—	1	—
337 030	Dettighofen	12	3	—	3	4	—	2	15
337 032	Dogern	24	5	3	3	5	3	5	31
337 124	Eggingen	30	6	1	5	6	2	10	60
337 038	Görwihl	73	23	6	10	9	9	16	96
337 039	Grafenhausen	24	4	—	15	1	3	1	—
337 045	Häusern	4	—	—	—	—	—	—	—
337 049	Herrischried	23	6	3	9	2	1	2	11
337 051	Höchenschwand	53	12	13	13	6	8	1	—

*) Ausgehend von der wohnberechtigten Bevölkerung.

Noch: 8. Privathaushalte mit Personen nur ausländischer Staatsangehörigkeit in den Gemeinden Baden-Württembergs am 25. Mai 1987 nach Haushaltsgröße*)

Schl.-Nr.	Gemeinde	Privathaushalte mit Personen nur ausländischer Staats- angehörigkeit insgesamt	Davon mit . . . Personen						
			1		2	3	4	5 und mehr	
			männlich	weiblich				Haushalte	Personen
			1	2	3	4	5	6	7
337 053	Hohentengen a.Hochrh.	37	11	3	6	8	7	2	10
337 059	Ibach	3	—	—	—	—	—	—	—
337 060	Jestetten	160	19	19	39	32	25	26	148
337 062	Klettgau	139	19	6	29	26	29	30	171
337 125	Küssaberg	51	15	8	10	8	5	5	26
337 065	Lauchringen	238	49	3	21	36	53	76	440
337 066	Laufenburg (Baden),St.	222	52	8	25	32	58	47	259
337 070	Lottstetten	58	14	12	11	6	7	8	44
337 076	Murg	203	26	14	29	39	43	52	281
337 090	Rickenbach	41	3	3	11	7	9	8	51
337 097	St. Blasien, Stadt	81	18	16	25	5	12	5	29
337 106	Stühlingen, Stadt	41	7	2	9	8	6	9	53
337 108	Todtmoos	34	7	15	6	4	1	1	—
337 128	Ühlingen-Birkendorf	35	10	4	17	1	1	2	12
337 126	Waldshut-Tiengen, Stadt	473	143	42	75	64	75	74	417
337 116	Wehr, Stadt	421	97	12	65	72	90	85	461
337 118	Weilheim	6	1	—	1	1	2	1	—
337 127	Wutach	2	—	—	—	—	—	—	—
337 123	Wutöschingen	123	34	5	11	14	21	38	223
	Zusammen	3 358	779	263	582	507	602	625	3 527
	Region								
	Hochrhein-Bodensee	14 885	3 865	1 600	2 405	2 164	2 520	2 331	13 228
	Regierungsbezirk								
	Freiburg	40 253	10 241	5 473	6 648	5 603	6 449	5 839	33 335

*) Ausgehend von der wohnberechtigten Bevölkerung.

Noch: **8. Privathaushalte mit Personen nur ausländischer Staatsangehörigkeit in den Gemeinden Baden-Württembergs am 25. Mai 1987 nach Haushaltsgröße*)**

Schl.-Nr.	Gemeinde	Privathaushalte mit Personen nur ausländischer Staats- angehörigkeit insgesamt	Davon mit . . . Personen						
			1		2	3	4	5 und mehr	
			männlich	weiblich				Haushalte	Personen
			1	2	3	4	5	6	7

Regierungsbezirk Tübingen

Region Neckar-Alb

Landkreise										
415	Reutlingen									
415 078	Bad Urach, Stadt	427	66	31	70	95	80	85	481	
415 014	Dettingen an der Erms	261	46	15	31	48	64	57	317	
415 089	Engstingen	14	3	—	3	5	1	2	11	
415 019	Eningen unter Achalm	291	65	18	48	44	59	57	319	
415 027	Gomadingen	4	—	—	—	—	—	—	—	
415 028	Grabenstetten	10	1	—	1	2	4	2	10	
415 029	Grafenberg	28	3	—	10	7	3	5	32	
415 034	Hayingen, Stadt	12	3	—	3	—	2	4	21	
415 090	Hohenstein	20	4	—	3	—	4	9	50	
415 039	Hülben	30	6	1	6	7	3	7	36	
415 092	Lichtenstein	267	34	9	48	51	59	66	385	
415 048	Mehrstetten	6	2	—	2	—	1	1	—	
415 050	Metzingen, Stadt	876	241	46	129	148	194	118	661	
415 053	Münsingen, Stadt	131	42	6	16	20	25	22	130	
415 058	Pfronstetten	—	—	—	—	—	—	—	—	
415 059	Pfullingen, Stadt	514	99	36	87	94	111	87	489	
415 060	Pliezhausen	133	30	8	13	24	34	24	133	
415 061	Reutlingen, Stadt	3 712	838	387	615	630	762	480	2 621	
415 062	Riederich	123	31	2	38	16	21	15	84	
415 088	Römerstein	9	4	—	1	2	2	—	—	
415 091	Sonnenbühl	54	6	4	11	9	13	11	63	
415 093	St. Johann	21	5	—	4	3	2	7	39	
415 073	Trochtelfingen, Stadt	62	7	3	11	11	15	15	92	
415 087	Walddorfhäslach	86	12	—	16	17	20	21	122	
415 080	Wannweil	151	24	15	23	21	31	37	210	
415 085	Zwiefalten	16	2	4	4	2	4	—	—	
415 086	Gutsbezirk Münsingen	13	8	1	4	—	—	—	—	
	Zusammen	7 271	1 584	586	1 199	1 256	1 514	1 132	6 311	
416	Tübingen									
416 048	Ammerbuch	222	44	11	38	39	51	39	222	
416 006	Bodelshausen	151	18	7	26	27	45	28	161	
416 009	Dettenhausen	146	49	1	23	16	28	29	164	
416 011	Dußlingen	91	13	4	15	24	21	14	80	
416 015	Gomaringen	118	25	9	20	20	25	19	100	
416 018	Hirrlingen	31	4	—	7	7	5	8	46	
416 022	Kirchentellinsfurt	145	35	15	17	27	23	28	157	
416 023	Kusterdingen	110	35	5	14	14	16	26	154	
416 025	Mössingen, Stadt	373	62	17	58	66	87	83	483	
416 026	Nehren	46	8	3	11	7	9	8	43	
416 049	Neustetten	26	6	—	2	2	4	12	73	
416 031	Ofterdingen	84	22	3	11	11	17	20	121	
416 036	Rottenburg am Neckar, St.	807	208	32	115	114	151	187	1 079	
416 050	Starzach	43	11	2	8	5	7	10	59	
416 041	Tübingen, Univ.-Stadt	3 427	1 388	755	381	280	367	256	1 424	
	Zusammen	5 820	1 928	864	746	659	856	767	4 366	
417	Zollernalbkreis									
417 079	Albstadt, Stadt	1 591	361	108	270	269	305	278	1 594	
417 002	Balingen, Stadt	677	170	82	113	105	112	95	517	
417 008	Bisingen	141	18	17	35	21	27	23	135	
417 010	Bitz	48	9	1	5	11	13	9	48	
417 013	Burladingen, Stadt	326	27	9	54	59	97	80	461	
417 014	Dautmergen	8	1	—	3	2	2	—	—	
417 015	Dormettingen	16	4	2	2	2	2	4	24	
417 016	Dotternhausen	21	6	1	3	1	—	10	56	
417 022	Geislingen, Stadt	34	4	1	2	12	9	6	35	
417 023	Grosselfingen	20	2	1	6	4	4	3	16	
417 025	Haigerloch, Stadt	136	12	5	18	31	31	39	230	

*) Ausgehend von der wohnberechtigten Bevölkerung.

Noch: **8. Privathaushalte mit Personen nur ausländischer Staatsangehörigkeit in den Gemeinden Baden-Württembergs am 25. Mai 1987 nach Haushaltsgröße*)**

Schl.-Nr.	Gemeinde	Privathaushalte mit Personen nur ausländischer Staats- angehörigkeit insgesamt	Davon mit . . . Personen						
			1		2	3	4	5 und mehr	
			männlich	weiblich				Haushalte	Personen
			1	2	3	4	5	6	7
417 029	Hausen am Tann	5	—	—	—	—	—	—	—
417 031	Hechingen, Stadt	390	74	30	59	57	86	84	487
417 036	Jungingen	14	1	—	4	1	4	4	21
417 044	Meßstetten, Stadt	150	23	7	28	19	33	40	219
417 045	Nusplingen	15	2	—	2	4	5	2	11
417 047	Obernheim	18	2	1	1	3	3	8	55
417 051	Rangendingen	57	8	1	9	10	12	17	93
417 052	Ratshausen	9	1	—	1	—	3	4	24
417 054	Rosenfeld, Stadt	48	10	4	5	11	7	11	66
417 057	Schömburg, Stadt	95	32	1	7	7	14	34	205
417 063	Straßberg	23	4	—	4	8	3	4	27
417 071	Weilen unter d. Rinnen	3	—	—	1	—	—	—	—
417 075	Winterlingen	141	22	9	17	23	32	38	213
417 078	Zimmern unter der Burg	2	—	—	—	—	—	—	—
	Zusammen	3 988	793	280	649	660	806	800	4 581
	Region Neckar-Alb	17 079	4 305	1 730	2 594	2 575	3 176	2 699	15 258

Region Donau-Iller¹⁾

Stadtkreis									
421 000	Ulm, Univ.-Stadt	4 551	1 465	362	685	631	710	698	3 951
Landkreise									
425	Alb-Donau-Kreis								
425 002	Allmendingen	66	8	5	10	4	13	26	159
425 004	Altheim	7	—	—	1	3	1	2	10
425 005	Altheim (Alb)	3	—	—	—	—	—	—	—
425 008	Amstetten	86	12	3	7	7	20	37	208
425 011	Asselfingen	4	—	—	—	—	—	—	—
425 013	Ballendorf	2	—	—	—	—	—	—	—
425 140	Balzheim	26	—	1	6	6	6	7	43
425 014	Beimerstetten	20	2	1	5	6	3	3	21
425 017	Berghülen	18	6	1	2	3	2	4	24
425 019	Bernstadt	5	—	—	—	—	—	—	—
425 020	Blaubeuren, Stadt	220	53	14	36	20	39	58	333
425 141	Blaustein	294	105	11	35	41	55	47	263
425 022	Börslingen	—	—	—	—	—	—	—	—
425 024	Breitingen	—	—	—	—	—	—	—	—
425 028	Dietenheim, Stadt	171	25	7	26	20	45	48	280
425 031	Dornstadt	88	15	14	17	11	19	12	70
425 033	Ehingen (Donau), Stadt	700	104	31	119	131	165	150	860
425 035	Emeringen	—	—	—	—	—	—	—	—
425 036	Emerkingen	3	—	—	—	—	—	—	—
425 039	Erbach	236	80	8	29	37	35	47	280
425 050	Griesingen	—	—	—	—	—	—	—	—
425 052	Grundsheim	—	—	—	—	—	—	—	—
425 055	Hausen am Bussen	—	—	—	—	—	—	—	—
425 139	Heroldstatt	6	1	—	1	—	1	1	—
425 062	Holz Kirch	1	—	—	—	—	—	—	—
425 064	Hüttisheim	17	2	—	2	1	2	10	55
425 137	Illerkirchberg	47	11	2	9	3	8	14	78
425 066	Illerrieden	8	1	—	4	—	3	—	—
425 071	Laichingen, Stadt	192	34	7	26	40	39	46	269
425 072	Langenau, Stadt	230	65	4	14	34	49	64	381
425 073	Lauterach	—	—	—	—	—	—	—	—
425 075	Lonsee	58	3	1	6	4	8	36	208
425 079	Merklingen	19	2	—	3	3	5	6	34
425 081	Munderkingen, Stadt	178	31	5	36	38	40	28	156
425 083	Neenstetten	3	—	—	—	—	—	—	—
425 084	Nellingen	11	4	—	2	—	2	3	23
425 085	Nerenstetten	2	—	—	—	—	—	—	—
425 088	Oberdischingen	16	1	2	2	1	4	6	34
425 090	Obermarchtal	12	3	—	2	1	3	3	16
425 091	Oberstadion	5	—	—	—	—	—	—	—
425 092	Öllingen	2	—	—	—	—	—	—	—

*) Ausgehend von der wohnberechtigten Bevölkerung. — 1) Soweit Land Baden-Württemberg.

Noch: **8. Privathaushalte mit Personen nur ausländischer Staatsangehörigkeit in den Gemeinden Baden-Württembergs am 25. Mai 1987 nach Haushaltsgröße*)**

Schl.-Nr.	Gemeinde	Privathaushalte mit Personen nur ausländischer Staats- angehörigkeit insgesamt	Davon mit . . . Personen						
			1		2	3	4	5 und mehr	
			männlich	weiblich				Haushalte	Personen
			1	2	3	4	5	6	7
425 093	Öpfingen	20	4	4	2	2	2	6	30
425 097	Rammingen	4	—	—	—	—	—	—	—
425 098	Rechtenstein	—	—	—	—	—	—	—	—
425 104	Rottenacker	31	12	2	6	1	4	6	33
425 108	Schelklingen, Stadt	87	14	2	14	11	20	26	150
425 110	Schnürpflingen	9	4	—	1	—	1	3	16
425 112	Setzingen	4	—	—	—	—	—	—	—
425 138	Staig	18	2	—	1	1	2	12	83
425 123	Untermarchtal	4	—	—	—	—	—	—	—
425 124	Unterstadion	6	1	—	1	—	1	3	16
425 125	Unterwachingen	—	—	—	—	—	—	—	—
425 130	Weidenstetten	9	—	1	1	1	3	3	17
425 134	Westerheim	23	10	3	2	4	2	2	17
425 135	Westerstetten	25	5	1	5	3	6	5	31
Zusammen		2 996	627	130	440	444	613	742	4 320
426	Biberach								
426 001	Achstetten	35	5	—	2	3	10	15	90
426 005	Alleshausen	—	—	—	—	—	—	—	—
426 006	Allmannsweiler	—	—	—	—	—	—	—	—
426 008	Altheim	8	—	1	2	1	2	2	11
426 011	Attenweiler	1	—	—	—	—	—	—	—
426 013	Bad Buchau, Stadt	37	10	3	5	7	8	4	25
426 014	Bad Schussenried, St.	73	11	4	12	8	15	23	125
426 019	Berkheim	32	7	1	1	5	10	8	50
426 020	Betzenweiler	—	—	—	—	—	—	—	—
426 021	Biberach a.d.Riß, St.	635	195	75	95	65	99	106	613
426 028	Burgrieden	5	—	—	—	—	—	—	—
426 031	Dettingen an der Iller	13	3	2	—	2	—	6	35
426 035	Dürmentingen	7	—	—	1	3	2	1	—
426 036	Dürnau	2	—	—	—	—	—	—	—
426 038	Eberhardzell	2	—	—	—	—	—	—	—
426 043	Erlenmoos	7	1	—	—	2	1	3	17
426 044	Erolzheim	15	1	—	4	3	4	3	18
426 045	Ertingen	26	5	—	4	5	3	9	51
426 135	Gutenzell-Hürbel	3	—	—	—	—	—	—	—
426 058	Hochdorf	3	—	—	—	—	—	—	—
426 062	Ingoldingen	3	—	—	—	—	—	—	—
426 064	Kanzach	—	—	—	—	—	—	—	—
426 065	Kirchberg an der Iller	6	—	—	1	—	1	4	27
426 066	Kirchdorf an der Iller	46	1	1	7	13	13	11	57
426 067	Langenenslingen	15	2	1	4	3	1	4	21
426 070	Laupheim, Stadt	314	45	15	54	50	72	78	465
426 071	Maselheim	14	3	2	4	2	—	3	18
426 073	Mietingen	5	—	—	—	—	—	—	—
426 074	Mittelbiberach	11	4	1	3	1	—	2	12
426 078	Moosburg	—	—	—	—	—	—	—	—
426 087	Ochsenhausen, Stadt	81	29	5	15	7	8	17	108
426 090	Oggelshausen	2	—	—	—	—	—	—	—
426 097	Riedlingen, Stadt	168	36	29	43	25	17	18	100
426 100	Rot an der Rot	28	14	—	6	3	4	1	—
426 134	Schemmerhofen	18	4	1	5	2	3	3	17
426 108	Schwendi	41	9	4	4	3	7	14	81
426 109	Seekirch	—	—	—	—	—	—	—	—
426 113	Steinhausen a.d.Rottum	4	—	—	—	—	—	—	—
426 117	Tannheim	9	1	1	1	1	2	3	16
426 118	Tiefenbach	—	—	—	—	—	—	—	—
426 120	Ummendorf	12	5	1	1	2	2	1	—
426 121	Unlingen	13	2	—	2	1	5	3	19
426 124	Uttenweiler	7	—	3	—	2	1	1	—
426 125	Wain	14	—	2	3	7	2	—	—
426 128	Warthausen	29	10	2	9	2	3	3	16
Zusammen		1 744	409	157	291	232	301	354	2 078
Region Donau-Iller ¹⁾		9 291	2 501	649	1 416	1 307	1 624	1 794	10 349

*) Ausgehend von der wohnberechtigten Bevölkerung. — 1) Soweit Land Baden-Württemberg.

Noch: **8. Privathaushalte mit Personen nur ausländischer Staatsangehörigkeit in den Gemeinden Baden-Württembergs am 25. Mai 1987 nach Haushaltsgröße*)**

Schl.-Nr.	Gemeinde	Privathaushalte mit Personen nur ausländischer Staats- angehörigkeit insgesamt	Davon mit ... Personen						
			1		2	3	4	5 und mehr	
			männlich	weiblich				Haushalte	Personen
		1	2	3	4	5	6	7	8

Region Bodensee-Oberschwaben

Landkreise									
435	Bodenseekreis								
435 005	Bermatingen	46	9	—	11	12	5	9	46
435 010	Daisendorf	16	5	5	1	—	2	3	15
435 067	Deggenhausertal	14	7	—	—	—	—	7	40
435 013	Eriskirch	67	20	4	14	8	10	11	66
435 015	Frickingen	7	2	—	3	—	—	2	14
435 016	Friedrichshafen, Stadt	2 062	707	141	289	287	374	264	1 448
435 018	Hagnau am Bodensee	11	—	2	3	4	2	—	—
435 020	Heiligenberg	20	6	6	7	—	—	1	—
435 024	Immenstaad a. Bodensee	102	33	16	16	12	21	4	22
435 029	Kressbronn am Bodensee	100	17	9	13	12	24	25	141
435 030	Langenargen	98	46	11	11	6	14	10	60
435 034	Markdorf, Stadt	263	36	26	42	46	65	48	271
435 035	Meckenbeuren	151	37	7	23	21	34	29	168
435 036	Meersburg, Stadt	94	21	22	21	12	11	7	37
435 042	Neukirch	29	2	1	4	6	7	9	48
435 045	Oberteuringen	31	6	1	6	3	6	9	52
435 047	Owingen	21	3	3	4	5	2	4	21
435 052	Salem	117	14	6	18	19	25	35	188
435 053	Sipplingen	22	4	4	2	6	3	3	15
435 054	Stetten	8	1	—	5	1	1	—	—
435 057	Tettngang, Stadt	281	76	20	47	44	46	48	282
435 059	Überlingen, Stadt	413	97	93	79	49	48	47	273
435 066	Uhltingen-Mühlhofen	102	11	12	26	10	16	27	159
	Zusammen	4 075	1 160	389	645	563	716	602	3 373
436	Ravensburg								
436 001	Achberg	5	—	—	—	—	—	—	—
436 003	Aichstetten	19	4	1	2	2	2	8	54
436 004	Aitrach	31	5	6	8	3	4	5	26
436 005	Altshausen	53	6	5	8	14	9	11	60
436 006	Amtzell	12	4	1	2	1	1	3	24
436 094	Argenbühl	13	4	2	1	1	5	—	—
436 008	Aulendorf, Stadt	55	11	4	14	6	8	12	73
436 009	Bad Waldsee, Stadt	213	41	17	31	38	37	49	296
436 010	Bad Wurzach, Stadt	287	124	6	29	17	28	83	503
436 011	Baienfurt	166	37	11	30	26	33	29	181
436 012	Baindt	58	4	4	6	13	13	18	113
436 013	Berg	22	9	1	5	1	3	3	17
436 014	Bergatreute	7	2	2	2	1	—	—	—
436 018	Bodnegg	13	5	1	3	2	—	2	12
436 019	Boms	1	—	—	—	—	—	—	—
436 024	Ebenweiler	4	—	—	—	—	—	—	—
436 093	Ebersbach-Musbach	1	—	—	—	—	—	—	—
436 027	Eichstegen	—	—	—	—	—	—	—	—
436 032	Fleischwangen	1	—	—	—	—	—	—	—
436 096	Fronreute	12	5	2	3	1	—	1	—
436 039	Grünkraut	23	7	2	4	2	5	3	17
436 040	Guggenhausen	—	—	—	—	—	—	—	—
436 095	Horgenzell	8	—	1	1	1	2	3	15
436 047	Hoßkirch	1	—	—	—	—	—	—	—
436 049	Isny im Allgäu, Stadt	290	71	56	32	40	36	55	304
436 052	Kißlegg	47	12	4	9	4	8	10	57
436 053	Königseggwald	2	—	—	—	—	—	—	—
436 055	Leutkirch im Allgäu, St.	300	68	21	52	34	54	71	416
436 064	Ravensburg, Stadt	1 229	334	113	217	189	216	160	919
436 067	Riedhausen	—	—	—	—	—	—	—	—
436 069	Schlier	7	4	—	1	2	—	—	—
436 077	Unterwaldhausen	—	—	—	—	—	—	—	—
436 078	Vogt	76	24	1	17	7	17	10	54
436 079	Waldburg	7	5	2	—	—	—	—	—
436 081	Wangen im Allgäu, St.	496	114	35	92	80	80	95	544

*) Ausgehend von der wohnberechtigten Bevölkerung.

Noch: 8. Privathaushalte mit Personen nur ausländischer Staatsangehörigkeit in den Gemeinden Baden-Württembergs am 25. Mai 1987
nach Haushaltsgröße*)

Schl.-Nr.	Gemeinde	Privathaushalte mit Personen nur ausländischer Staats- angehörigkeit insgesamt	Davon mit . . . Personen						
			1		2	3	4	5 und mehr	
			männlich	weiblich				Haushalte	Personen
			1	2	3	4	5	6	7
436 082	Weingarten, Stadt	507	172	40	93	66	75	61	375
436 083	Wilhelmsdorf	42	7	7	6	7	4	11	59
436 085	Wolfegg	14	3	1	2	2	—	6	38
436 087	Wolpertswende	48	10	1	5	7	10	15	87
Zusammen		4 070	1 098	348	675	570	651	728	4 270
437 Sigmaringen									
437 005	Beuron	8	4	—	1	—	1	2	11
437 008	Bingen	23	2	2	1	5	5	8	46
437 031	Gammertingen, Stadt	120	16	10	17	15	26	36	210
437 044	Herbertingen	41	5	2	5	7	7	15	96
437 124	Herdwangen-Schönach	5	—	—	—	—	—	—	—
437 047	Hettingen, Stadt	14	—	1	2	2	3	6	43
437 053	Hohentengen	8	2	1	—	—	—	5	35
437 056	Illmensee	10	2	2	3	—	—	3	17
437 059	Inzigkofen	17	7	—	—	—	5	5	32
437 065	Krauchenwies	47	2	3	10	7	5	20	126
437 072	Leibertingen	3	—	—	—	—	—	—	—
437 076	Mengen, Stadt	129	29	10	15	21	20	34	203
437 078	Meßkirch, Stadt	102	16	7	15	15	26	23	127
437 082	Neufra	24	5	3	3	6	4	3	21
437 086	Ostrach	41	7	2	6	6	7	13	80
437 088	Pfullendorf, Stadt	297	65	18	36	35	44	99	602
437 123	Sauldorf	2	—	—	—	—	—	—	—
437 100	Saulgau, Stadt	326	78	17	54	26	63	88	495
437 101	Scheer, Stadt	35	6	2	3	7	4	13	71
437 102	Schwenningen	18	1	—	3	5	4	5	30
437 104	Sigmaringen, Stadt	263	66	30	27	48	40	52	302
437 105	Sigmaringendorf	92	30	2	12	11	12	25	147
437 107	Stetten am kalten Markt	31	10	3	6	2	6	4	20
437 114	Veringenstadt, Stadt	36	8	1	4	7	8	8	42
437 118	Wald	5	—	—	—	—	—	—	—
Zusammen		1 697	368	118	225	228	290	468	2 761
Region									
Bodensee-Oberschwaben		9 842	2 626	855	1 545	1 361	1 657	1 798	10 404
Regierungsbezirk									
Tübingen		36 212	9 432	3 234	5 555	5 243	6 457	6 291	36 011
Land Baden-Württemberg									
Insgesamt		280 250	80 867	27 064	44 779	40 476	47 445	39 619	224 112

*) Ausgehend von der wohnberechtigten Bevölkerung.