

Statistik von Baden-Württemberg

**BAND
402**

Heft 1

**Volks-, Berufs-, Gebäude-,
Wohnungs- und Arbeits-
stättenzählung 1987**

**Regionalergebnisse
der Volks- und Berufszählung:**

**Strukturdaten
zu Bevölkerung und
Erwerbstätigkeit
Kreis- und Gemeindeergebnisse**

ISSN 0936 - 4676

Statistisches Landesamt Baden-Württemberg

Postfach 10 60 33 · 7000 Stuttgart 10

Tel.: (0711) 641 - 0 · Telex 722815 stala d · Btx *64651 # · Telefax 6412440

Preis DM 23, —

zuzügl. Versandkosten

Herstellung: W. Kohlhammer Druckerei GmbH + Co., 7000 Stuttgart 61

Nachdruck, auch im Auszug, nur mit Quellenangabe gestattet

In der Schriftenreihe "Statistik von Baden-Württemberg" erscheinen folgende Veröffentlichungen mit Ergebnissen der Volks-, Berufs-, Gebäude-, Wohnungs- und Arbeitsstättenzählung 1987:

Band 401: Methodische Grundlagen und textliche Darstellung der Ergebnisse der Volks-, Berufs-, Gebäude-, Wohnungs- und Arbeitsstättenzählung 1987

Band 402: Regionalergebnisse der Volks- und Berufszählung 1987

Band 403: Regionalergebnisse der Gebäude- und Wohnungszählung 1987

Band 404: Regionalergebnisse der Arbeitsstättenzählung 1987

Band 405: Fachbereichsergebnisse der Volks- und Berufszählung 1987

Band 406: Fachbereichsergebnisse der Gebäude- und Wohnungszählung 1987

Band 407: Fachbereichsergebnisse der Arbeitsstättenzählung 1987

Vorwort

Mit den Ergebnissen der Volks-, Berufs-, Gebäude-, Wohnungs- und Arbeitsstättenzählung 1987 liegen erstmals wieder seit 17 Jahren im Bereich der Volks- und Berufszählung bzw. seit 19 Jahren im Bereich der Gebäude- und Wohnungszählung neue Basisdaten vor.

Die Ergebnisse der Zählungen bilden Grundlagen für politische Entscheidungen im Bund, im Land, in den Gemeinden und Gemeindeverbänden auf den Gebieten Wirtschaft und Soziales, Wohnungswirtschaft, Raumordnung, Verkehr, Umwelt sowie Arbeitsmarkt und Bildungswesen. Die Zählungen vermitteln zugleich Grunddaten für das Gesamtsystem der amtlichen Statistik und waren Grundlage für die Feststellung der amtlichen Bevölkerungszahl des Landes und seiner Gemeinden zum Stichtag der Zählung (25.5.1987).

Auf Grund einer rationellen manuellen und maschinellen Bearbeitung des Erhebungsmaterials – teilweise wurden in den örtlichen Erhebungsstellen gefertigte elektronische Datenträger vom Rechenzentrum des Statistischen Landesamtes direkt weiter verarbeitet – war es möglich, im Oktober 1988, also 17 Monate nach dem Zählungsstichtag, die wichtigsten Ergebnisse den Gemeinden zur Verfügung zu stellen.

Im vorliegenden Band sind nunmehr Regionalergebnisse für das Land in tiefer fachlicher Gliederung zusammengestellt. Die dargebotenen Tabellen sind Bestandteil des zwischen den Statistischen Landesämtern vereinbarten Mindestveröffentlichungsprogramms.

Der Band wurde in Abteilung 2 "Bevölkerung und Kultur" bearbeitet.

Stuttgart, im September 1989

Statistisches Landesamt
Baden-Württemberg

Prof. Dr. Max Wingen
Präsident

Inhalt

	Seite
Vorwort	3
Vorbemerkungen	7
Personenbogen	9
Definitionen und Erläuterungen	11
Verwaltungseinteilung des Landes	16
Übersicht über die Tabellen des Bandes	17

Teil I

Kreisergebnisse

Schaubilder

1. Bevölkerungsdichte in den Stadt- und Landkreisen Baden-Württembergs am 25. Mai 1987	21
2. Römisch-katholische Bevölkerung am Ort der Hauptwohnung in den Stadt- und Landkreisen Baden-Württembergs am 25. Mai 1987	23
3. Evangelische Bevölkerung (Landeskirche) am Ort der Hauptwohnung in den Stadt- und Landkreisen Baden-Württembergs am 25. Mai 1987	25
4. Islamische Bevölkerung am Ort der Hauptwohnung in den Stadt- und Landkreisen Baden-Württembergs am 25. Mai 1987	27
5. Bevölkerung sonstiger Religionsgesellschaften und Gemeinschaftslose am Ort der Hauptwohnung in den Stadt- und Landkreisen Baden-Württembergs am 25. Mai 1987	29

Tabellen

1. Bevölkerung in den Stadt- und Landkreisen Baden-Württembergs bei den Volkszählungen 1939 bis 1987	32
2. Bevölkerung am Ort der Hauptwohnung in den Stadt- und Landkreisen Baden-Württembergs am 25. Mai 1987 nach Altersgruppen	36
3. Bevölkerung am Ort der Hauptwohnung in den Stadt- und Landkreisen Baden-Württembergs am 25. Mai 1987 nach Familienstand	40
4. Bevölkerung am Ort der Hauptwohnung in den Stadt- und Landkreisen Baden-Württembergs am 25. Mai 1987 nach Religionszugehörigkeit, Ausländer	42
5. Bevölkerung am Ort der Hauptwohnung in den Stadt- und Landkreisen Baden-Württembergs am 25. Mai 1987 nach überwiegendem Lebensunterhalt	44
6. Bevölkerung am Ort der Hauptwohnung in den Stadt- und Landkreisen Baden-Württembergs am 25. Mai 1987 nach höchstem Schulabschluß	46
7. Bevölkerung am Ort der Hauptwohnung in den Stadt- und Landkreisen Baden-Württembergs am 25. Mai 1987 nach Beteiligung am Erwerbsleben, Wirtschaftsbereich und landwirtschaftlichem Nebenerwerb	50
8. Erwerbstätige in den Stadt- und Landkreisen Baden-Württembergs am 25. Mai 1987 nach Stellung im Beruf	54
9. Privathaushalte in den Stadt- und Landkreisen Baden-Württembergs am 25. Mai 1987 nach Haushaltsgröße	58

Teil II

Gemeindeergebnisse

Seite

Schaubilder

1. Bevölkerungsdichte in den Gemeinden Baden-Württembergs am 25. Mai 1987	65
2. Römisch-katholische Bevölkerung am Ort der Hauptwohnung in den Gemeinden Baden-Württembergs am 25. Mai 1987	67
3. Evangelische Bevölkerung (Landeskirche) am Ort der Hauptwohnung in den Gemeinden Baden-Württembergs am 25. Mai 1987	69
4. Islamische Bevölkerung am Ort der Hauptwohnung in den Gemeinden Baden-Württembergs am 25. Mai 1987	71
5. Bevölkerung sonstiger Religionsgesellschaften und Gemeinschaftslose am Ort der Hauptwohnung in den Gemeinden Baden-Württembergs am 25. Mai 1987	73

Tabellen

1. Bevölkerung in den Gemeinden Baden-Württembergs bei den Volkszählungen 1939 bis 1987	76
2. Bevölkerung am Ort der Hauptwohnung in den Gemeinden Baden-Württembergs am 25. Mai 1987 nach Altersgruppen	122
3. Bevölkerung am Ort der Hauptwohnung in den Gemeinden Baden-Württembergs am 25. Mai 1987 nach Familienstand	168
4. Bevölkerung am Ort der Hauptwohnung in den Gemeinden Baden-Württembergs am 25. Mai 1987 nach Religionszugehörigkeit, Ausländer	190
5. Bevölkerung am Ort der Hauptwohnung in den Gemeinden Baden-Württembergs am 25. Mai 1987 nach überwiegendem Lebensunterhalt	213
6. Bevölkerung am Ort der Hauptwohnung in den Gemeinden Baden-Württembergs am 25. Mai 1987 nach höchstem Schulabschluß	236
7. Bevölkerung am Ort der Hauptwohnung in den Gemeinden Baden-Württembergs am 25. Mai 1987 nach Beteiligung am Erwerbsleben, Wirtschaftsbereich und landwirtschaftlichem Nebenerwerb	282
8. Erwerbstätige in den Gemeinden Baden-Württembergs am 25. Mai 1987 nach Stellung im Beruf	328
9. Privathaushalte in den Gemeinden Baden-Württembergs am 25. Mai 1987 nach Haushaltsgröße	374

Vorbemerkungen

Die Volks-, Berufs-, Gebäude-, Wohnungs- und Arbeitsstättenzählung (Volkszählung 1987) wurde nach dem Stand vom 25. Mai 1987 (Zählungstichtag) flächendeckend durchgeführt.

Erhebungseinheiten waren Personen und Haushalte (Volks- und Berufszählung), Wohnungen (Wohnungszählung), Gebäude mit Wohnraum und ständig bewohnte Unterkünfte (Gebäudezählung) sowie nichtlandwirtschaftliche Arbeitsstätten und Unternehmen (Arbeitsstättenzählung).

Das Erhebungskonzept der Volkszählung 1987 stellte sicher, daß alle Einwohner – auch wenn im Inland mehr als eine Wohnung benutzt wurde – in jeder dieser Wohnungen statistisch erfaßt wurden. Bei Personen mit mehr als einer Wohnung stellte sich nun die Frage, in welcher dieser Wohnungen sie zur **amtlichen Bevölkerungszahl** zu rechnen waren. Dabei hat sich die Methode der Zurechnung zwischen den Volkszählungen 1970 und 1987 verändert. Die im Zusammenhang mit der amtlichen Bevölkerungszahl 1987 ermittelte **Bevölkerung am Ort der Hauptwohnung** umfaßt diejenigen Personen, die im betreffenden Gebiet ihre alleinige Wohnung bzw. ihre Hauptwohnung im Sinne des § 12 des Melderechtsrahmengesetzes 1980 haben.

Nach § 12 des Melderechtsrahmengesetzes ist die Hauptwohnung – soweit mehrere Wohnungen benutzt werden – die vorwiegend benutzte Wohnung. Hauptwohnung einer verheirateten Person, die nicht dauernd getrennt von ihrer Familie lebt, ist die vorwiegend benutzte Wohnung der Familie. In Zweifelsfällen ist die vorwiegend benutzte Wohnung dort, wo der Schwerpunkt der Lebensbeziehungen liegt.

Demgegenüber wurde bei der Ermittlung der Bevölkerungszahl bei der Volkszählung 1970 die sogenannte **Wohnbevölkerung** festgestellt. Die Wohnbevölkerung umfaßt diejenigen Personen, die in dem angegebenen Gebiet ihre ständige Wohnung haben. Personen mit mehreren Wohnungen wurden für die Gemeinde gezählt, von der aus sie zur Arbeit oder Ausbildung gingen. Für nicht erwerbstätige bzw. nicht in Ausbildung stehende Personen erfolgte die Zuordnung nach dem Ort des überwiegenden Aufenthalts.

Durch diesen neuen Zurechnungsmodus werden **Analysen im Zeitvergleich**, auch bei der Betrachtung der Erwerbsbevölkerung, **beeinflußt**.

Tabellenfelder, für die **kein Wert vorhanden ist** bzw. **deren Wert** aus Geheimhaltungsgründen **gelöscht wurde**, sind durch "–" gekennzeichnet.

VOLKSZÄHLUNG 1987
Personenbogen

Bitte Gemeinde angeben:

1 Geburtsangaben

a) Geburtsjahr

b) Geburtsmonat

2 Geschlecht

3 Familienstand

4 Rechtliche Zugehörigkeit zu einer Religionsgesellschaft

5 Welche Staatsangehörigkeit haben Sie ?

6 Wird von Ihnen noch eine weitere Wohnung (Unterkunft/Zimmer) in der Bundesrepublik Deutschland einschließlich Berlin (West) bewohnt ?

Falls ja :

7 Sind Sie

8 Leben Sie überwiegend von

1. Januar bis 24. Mai

25. Mai bis 31. Dez.

männlich

weiblich

ledig

verheiratet

verwitwet

geschieden

Römisch-katholische Kirche

Evangelische Kirche

Evangelische Freikirche

Jüdische Religionsgesellschaft

Islamische Religionsgemeinschaft

andere Religionsgesellschaften

keiner Religionsgesellschaft rechtlich zugehörig

deutsch

griechisch

italienisch

übrige EG-Staaten

jugoslawisch

türkisch

sonstige/keine

nein

ja

a) Für Verheiratete, die nicht dauernd getrennt leben : Ist die hiesige Wohnung die vorwiegend benutzte Wohnung der Familie ?

b) Für alle übrigen Personen : Ist die hiesige Wohnung die vorwiegend benutzte Wohnung ?

c) Außerdem für Erwerbstätige, Schüler/Studenten : Gehen Sie vorwiegend von der hiesigen Wohnung aus zur Arbeit oder Schule/Hochschule ?

nein

ja

nein

ja

nein

ja

Vollzeit (über 36 Std.²⁾ in der Woche

Teilzeit (bis zu 36 Std.²⁾ in der Woche

arbeitslos, arbeitssuchend

nicht erwerbstätig

Hausfrau, Hausmann

Schüler(in), Student(in)

Erwerbs-, Berufstätigkeit

Arbeitslosengeld, -hilfe

Rente, Pension

eigenem Vermögen, Vermietung, Verpachtung, Altenteil

Zuwendungen, Unterhalt durch Eltern, Ehegatten usw.

sonstigen Unterstützungen (z. B. Sozialhilfe, BAföG)

NUR VOM STATISTISCHEN LANDESAMT AUSZUFÜLLEN

Geburtsjahr (1 a)

Hauptfachrichtung (10 b)

Erlernter Beruf (11 a)

Dauer (11 b)

Arbeitsstätte, Schule/Hochschule (Pendler)

Land (12) Gemeinde (12)

Straße (12)

Hausnummer (12)

Wirtschaftszweig (16)

Ausgeübte Tätigkeit (17)

Rechtsgrundlage :
Siehe Haushaltsmantelbogen oder Erläuterungsblatt, die Bestandteile der Erhebungsvordrucke sind.
Stichtag: 25. Mai 1987

FÜR PERSONEN VON 15 BIS 65 JAHRE

FÜR ERWERBSTÄTIGE UND SCHÜLER/STUDENTEN

FÜR ERWERBSTÄTIGE

9 Welchen höchsten allgemeinen Schulabschluß haben Sie ?

10 a) Welchen höchsten Abschluß an einer berufsbildenden Schule oder Hochschule haben Sie ?

b) Welche Hauptfachrichtung hat dieser Abschluß ?

11 Falls Sie eine praktische Berufsausbildung (z. B. Lehre) abgeschlossen haben :
a) Auf welchen Lehrberuf bezog sich diese Ausbildung ?
b) Wie lange dauerte diese Ausbildung ? Jahr(e) :

12 Bitte Name und Anschrift Ihrer Arbeitsstätte oder Schule/Hochschule angeben.
Name :
Straße/Hausnummer :
PLZ : Gemeinde :
13 Welches Verkehrsmittel benutzen Sie hauptsächlich (längste Strecke) auf dem Hinweg zur Arbeit oder Schule/Hochschule ?
14 Wieviel Zeit benötigen Sie normalerweise für den Hinweg zur Arbeit oder Schule/Hochschule ?
15 Sind Sie zur Zeit tätig als
16 Zu welchem Wirtschaftszweig (Branche, Behörde) gehört der Betrieb (Firma, Dienststelle), in dem Sie tätig sind ?
17 Welche Tätigkeit, welchen Beruf üben Sie aus ?
18 Falls Sie eine Nebenerwerbstätigkeit ausüben, handelt es sich um eine

Volksschule, Hauptschule

Realschule/gleichwertiger Abschluß (z. B. Mittlere Reife)

Hochschulreife (Abitur), Fachhochschulreife

Berufsfachschule (ohne Berufsschule)

Fachschule

Fachhochschule (Ing.-Schule, höhere Fachschule)

Hochschule (einschließlich Lehrerausbildung)

kein Verkehrsmittel (zu Fuß)

Fahrrad

Pkw

U-Bahn, S-Bahn, Straßenbahn

Eisenbahn

Bus, sonst. öffentl. Verkehrsmittel

sonstiges (Motorrad, Moped, Mofa)

entfällt, da auf gleichem Grundstück

unter 15 Minuten

15 bis unter 30 Minuten

30 bis unter 45 Minuten

45 bis unter 60 Minuten

60 Minuten und mehr

Facharbeiter(in)

sonstige(r) Arbeiter(in)

Angestellte(r)

Auszubildende(r)

Beamter/Beamtin, Richter(in), Soldat, Zivildienstl. (auch Beamtenanw.)

mit bezahlten Beschäftigten

ohne bezahlte Beschäftigte

mithelfende(r) Familienangehörige(r)

landwirtschaftliche

nichtlandwirtschaftliche

Definitionen und Erläuterungen

Der Nachweis von Definitionen und Erläuterungen wurde auf die wichtigsten in den Tabellen vorkommenden Begriffe beschränkt. Aus Gründen der Übersichtlichkeit wurden die Begriffe alphabetisch angeordnet. **Drucktechnische Hervorhebungen** in den Texten sind als Querverweise zu verstehen.

Um das Auffinden einzelner Merkmalsnachweisungen und Merkmalskombinationen zu erleichtern und zugleich Zusammenhänge zwischen den verschiedenen Darstellungen sichtbar zu machen, wird auf Seite 17 **eine Übersicht über die Tabellen des Bandes (Kreuzmatrix)** dargestellt, der zu entnehmen ist, in welchen Tabellen entsprechende Nachweisungen vorgesehen sind.

Andere Religionsgesellschaft

Hierzu zählen alle nicht gesondert ausgewiesenen Religionsgesellschaften, z.B.

- die Ostkirchen: Orthodoxe Kirche (z.B. Griechisch-Orthodoxe Kirche),
- Orientalische Kirche und Sondergruppen,
- die Altkatholische Kirche und verwandte Gruppen,
- die christlich orientierten Sondergemeinschaften wie die Adventisten, Bibelforscher, Zeugen Jehovas, Christliche Wissenschaft, die Katholisch-Apostolische Kirche, Neuapostolische Kirche,
- die nichtchristlichen Volks- und Weltreligionen (z.B. Buddhismus) sowie
- die freireligiösen und Weltanschauungsgemeinschaften.

Angestellte

Zu den Angestellten zählen alle nicht beamteten Gehaltsempfänger, d.h. alle kaufmännischen und technischen Angestellten sowie Verwaltungsangestellte, auch wenn sie in leitender Stellung (Direktor, Prokurist) tätig sind. Maßgebend für die Zuordnung ist der Arbeitsvertrag und nicht die Art der Versicherung, so daß z.B. Personen, die aufgrund ihrer langjährigen Betriebszugehörigkeit vom **Arbeiter** – in das Angestelltenverhältnis übernommen wurden, als Angestellte gelten, auch wenn sie weiterhin Beiträge zur Rentenversicherung für Arbeiter abführen.

Angestellte mit Beamtenbesoldung, z.B. bei Sozialversicherungsträgern oder kommunalen Spitzenverbänden, gelten ebenfalls als Angestellte. Hausgehilfinnen sind dagegen nur dann Angestellte, wenn sie in der Angestelltenversicherung pflichtversichert sind. Andernfalls zählen sie zu den sonstigen Arbeitern.

Gemeindeschwestern zählen wie Nonnen oder Ordensbrüder als Angestellte. Mit Ausnahme der Geistlichen der

Evangelischen und Römisch-katholischen Kirche, die **Beamte** sind, zählen alle Geistlichen und Sprecher von Religionsgesellschaften zu den Angestellten.

Arbeiter

Als Arbeiter gelten alle Lohnempfänger, unabhängig von der Lohnzahlungs- und Lohnabrechnungsperiode und der Qualifikation. Maßgebend ist die Vereinbarung im Arbeitsvertrag, die nicht in allen Fällen mit der Rentenversicherungspflichtzugehörigkeit übereinstimmt. Es wird unterschieden zwischen Facharbeitern und sonstigen Arbeitern.

Facharbeiter sind Arbeitnehmer, die wegen ihrer Fachkenntnisse und Fähigkeiten mit Arbeiten beschäftigt werden, die als besonders schwierig und verantwortungsvoll gelten. Die Befähigung kann durch eine abgeschlossene praktische Berufsausbildung, einen gleichwertigen Berufsfachschulabschluß oder durch langjährige Beschäftigung mit gleichwertigen Arbeiten bei entsprechender Entlohnung erworben worden sein. Zu den Facharbeitern zählen auch Gesellen und Vorarbeiter.

Zu den sonstigen Arbeitern gehören z.B. angelernte und ungelernte Arbeiter, Hilfsarbeiter, Hausgehilfinnen (sofern sie nicht in der Angestelltenversicherung pflichtversichert sind).

Ausländerhaushalte

Haushalte, deren **Bezugsperson** nicht die deutsche **Staatsangehörigkeit** besitzt.

Auszubildende

Die Auszubildenden sind entsprechend dem von ihnen angegebenen Ausbildungsberuf in kaufmännisch-technische Auszubildende und in gewerbliche Auszubildende untergliedert. Als gewerbliche Ausbildungsberufe gelten solche, die normalerweise in einen Arbeiterberuf einmünden. Als kaufmännische, technische oder Verwaltungsausbildungsberufe gelten hingegen solche, die normalerweise in einen Angestelltenberuf einmünden.

Zu den Auszubildenden zählen auch Anlernlinge, Umschüler, Volontäre, Praktikanten und Schwesternschülerinnen, nicht jedoch **Beamte** im Vorbereitungsdienst.

Beamte

Beamte stehen in einem öffentlich-rechtlichen Dienst- und Treueverhältnis. Sie sind bei Dienststellen des Bundes, der Länder und der Gemeinden, der Bundesbahn und -post sowie sonstigen juristischen Personen des öffentlichen Rechts tätig.

Auch Beamtenanwärter, Referendare, Angehörige der Polizei, des Bundesgrenzschutzes sowie Geistliche der **Evangelischen** und **Römisch-katholischen Kirche** sind Beamte. Geistliche **anderer Religionsgesellschaften** dagegen gelten als **Angestellte**. Viele Banken und Versicherungen bezeichnen ihre Angestellten oft als Sekretäre oder Inspektoren oder auch als Bank- oder Versicherungsbeamte. Es handelt sich aber nur dann um Beamte, wenn der Arbeitgeber eine "juristische Person des öffentlichen Rechts" ist (z.B. Deutsche Bundesbank, Landeszentralbank) und ein öffentlich-rechtliches Dienstverhältnis vorliegt.

Wahlbeamte gelten während ihrer Amtszeit als Beamte.

Den Beamten sind neben den Richtern auch die **Soldaten** und Zivildienstleistenden zugeordnet.

Berufliche Gliederung

Den Tabellen mit beruflicher Gliederung liegt das "Schlüsselverzeichnis der Berufsbenennungen für die Berufszählung 1987" und die "Klassifizierung der Berufe, Ausgabe 1975" zugrunde. Das Schlüsselverzeichnis unterscheidet etwa 25 000 Berufsbenennungen, die entsprechend der Klassifizierung der Berufe zu 328 Berufsordnungen, 86 Berufsgruppen, 33 Berufsabschnitten und 6 Berufsbereichen zusammengefaßt sind. Etwa 3 500 Schlüsselziffern sind aufgrund der Angaben der Befragten zusätzlich für neue Berufsbenennungen vergeben worden. Die berufliche Gliederung ist dementsprechend aktualisiert.

Bevölkerung am Ort der Hauptwohnung

Zur Bevölkerung am Ort der Hauptwohnung gehören diejenigen Personen, die im betreffenden Gebiet ihre alleinige Wohnung bzw. ihre Hauptwohnung im Sinne des § 12 des Melderechtsrahmengesetzes vom 16. August 1980 (BGBl. I S. 1429) haben.

Nach § 12 des Melderechtsrahmengesetzes ist die Hauptwohnung die vorwiegend benutzte Wohnung. Hauptwohnung einer verheirateten Person, die nicht dauernd getrennt von ihrer Familie lebt, ist die vorwiegend benutzte Wohnung der Familie. In Zweifelsfällen ist die vorwiegend benutzte Wohnung dort, wo der Schwerpunkt der Lebensbeziehungen liegt.

Bevölkerung am Familienwohnsitz

Hierzu rechnen alle Personen in **Privathaushalten**, die in der jeweiligen Gemeinde ihren alleinigen Wohnsitz haben. Personen mit mehreren Wohnungen oder Unterkünften werden nur am Wohnsitz ihrer Familienangehörigen nachgewiesen. Hierbei gelten folgende Regelungen:

- Ledige Personen, die eine weitere, im Bundesgebiet gelegene Wohnung oder Unterkunft besitzen und ihren Lebensunterhalt überwiegend aus den Einkünften ihrer Eltern bestreiten, bleiben an demjenigen Wohnsitz unberücksichtigt, an dem sie alleine leben.
- Analog werden verheiratete Personen in den Gemeinden, in denen sie nur eine Nebenwohnung haben, nicht zur Bevölkerung am Familienwohnsitz gezählt.

Bevölkerung in Privathaushalten

Gesamtheit der in **Privathaushalten** lebenden Personen. Sie unterscheidet sich von der **Wohnberechtigten**

Bevölkerung um **Personen** ohne eigene Haushaltsführung in **Gemeinschafts- und Anstaltsunterkünften** und Personen in wohnberechtigten Haushalten, deren Haushaltsmitglieder am betreffenden Ort sämtlich nicht zur **Wohnbevölkerung** zählen.

Bezugsperson des Haushalts

Hierbei handelt es sich um die **Person, die überwiegend zum Unterhalt des Haushalts beiträgt**.

Erlerner Beruf

(abgeschlossene praktische Berufsausbildung)

Hierbei handelt es sich um Angaben zur abgeschlossenen praktischen Berufsausbildung, die sich auf anerkannte Ausbildungsberufe beziehen. Eingeschlossen sind sowohl aktuelle als auch inzwischen überholte anerkannte "Lehr-, Anlern- und Ausbildungsberufe in der Gliederung nach Berufsbenennungen der Klassifizierung der Berufe."

Erwerbslose

Als Erwerbslose gelten Personen, die nicht in einem Arbeitsverhältnis stehen, sich aber um eine Arbeitsstelle bemühen, unabhängig davon, ob sie beim Arbeitsamt als Arbeitslose gemeldet sind oder nicht.

Insofern ist der Begriff der Erwerbslosen umfassender als der Begriff der Arbeitslosen. Andererseits zählen Arbeitslose, die vorübergehend geringfügige Tätigkeiten ausüben, nach dem geltenden Erwerbskonzept des Internationalen Arbeitsamtes (ILO) nicht zu den Erwerbslosen, sondern zu den **Erwerbstätigen**.

Erwerbspersonen

Alle Personen, die entweder **Erwerbstätige** oder **Erwerbslose** sind, gelten als Erwerbspersonen.

Erwerbstätige

Als Erwerbstätige gelten Personen, die in einem Arbeitsverhältnis stehen (einschl. **Soldaten** und **Mithelfende Familienangehörige**) oder selbständig ein Gewerbe oder eine Landwirtschaft betreiben oder einen freien Beruf ausüben, unabhängig von der Bedeutung des Ertrages dieser Tätigkeit für ihren Lebensunterhalt und ohne Rücksicht auf die von ihnen tatsächlich geleistete oder vertragsmäßig zu leistende Arbeitszeit. Auch **Auszubildende** zählen zu den Erwerbstätigen; Hausfrauen sowie ehrenamtlich Tätige gehören nach dem international geltenden Erwerbskonzept dagegen nicht zu den Erwerbstätigen.

Erwerbstätige am Arbeitsort

Erwerbstätige am Wohnort sowie die aus anderen Gemeinden einpendelnden **Erwerbstätigen**.

Erwerbstätige am Wohnort

Erwerbstätige, die in der betreffenden Gemeinde zur **Wohnbevölkerung** gehören.

Erwerbsquote

Anteil der **Erwerbspersonen** an der Gesamtbevölkerung.

Die altersspezifische Erwerbsquote gibt den Anteil der Erwerbspersonen eines bestimmten Alters an der Gesamtzahl der Personen im betreffenden Alter wieder.

Erwerbstätigenquoten

Anteil der **Erwerbstätigen** an der Gesamtbevölkerung.

Altersspezifische Erwerbstätigenquoten erhält man, wenn Erwerbstätige eines bestimmten Alters zur Gesamtzahl der Personen im betreffenden Alter in Bezug gesetzt werden.

Evangelische Freikirche

Zur "Evangelischen Freikirche" zählen

- Deutsche Freikirchen (z.B. Lutherische Freikirchen, Reformierte freie Gemeinden) und
- Ausländische Kirchen, die nicht der **evangelischen Kirche** zugerechnet werden (z.B. Free Church, Presbyterianer und Quäker).

Evangelische Kirche

Zur "Evangelischen Kirche in Deutschland" (EKD) zählen

- die Evangelischen Landeskirchen,
- der Bund Evangelisch-reformierter Kirchen in der Bundesrepublik Deutschland,
- die Europäisch-Festländische Bruder-Unität (Herrnhuter Brüdergemeinde),
- Ausländische Kirchen (z.B. Church of England).

Familienstand

Verheiratete, die dauernd getrennt leben, ohne geschieden zu sein, zählen als verheiratet. Alle in Scheidung lebenden Personen gelten als verheiratet, solange das Scheidungsurteil noch nicht rechtskräftig ist.

Geschiedene, deren früherer Ehepartner gestorben ist, gelten als geschieden, nicht als verwitwet.

Personen, deren Ehegatte für tot erklärt worden ist, gelten als verwitwet.

Von Personen, deren Ehe für nichtig erklärt wurde, war der Familienstand vor der Ehe anzugeben.

Hauptfachrichtung(sgruppe)

Die von den Absolventen einer berufsbildenden Schule oder Hochschule (auch Lehrerausbildung) angegebenen Hauptfachrichtungen wurden nach dem "Signierschlüssel für das Signieren der Hauptfachrichtung des Abschlusses an einer berufsbildenden Schule oder Hochschule bei der Volks- und Berufszählung 1987" verschlüsselt. Er ist nach 86 Hauptfachrichtungen und 10 Hauptfachrichtungsgruppen gegliedert.

Haushalte

Personen, die gemeinsam wohnen und wirtschaften, insbesondere ihren Lebensunterhalt gemeinsam finanzieren

(Mehrpersonenhaushalt). Wer allein wirtschaftet, bildet einen eigenen Haushalt (Einpersonenhaushalt) und zwar auch dann, wenn er mit anderen Personen eine gemeinsame Wohnung hat.

Haushaltszusammensetzung

Außer nach der Anzahl der Haushaltsmitglieder können die **Haushalte** u.a. danach unterteilt werden, ob in ihnen verheiratete Paare leben oder nicht (ggf. zusammen mit weiteren Personen).

Aussagen über verwandtschaftliche Beziehungen sind hierbei jedoch nicht möglich, da entsprechende Angaben in der Volkszählung 1987 nicht erfragt wurden.

Aus der jeweiligen Haushaltszusammensetzung ergeben sich auch Anhaltspunkte über die Größenordnung von "Wohngemeinschaften" bzw. "Nichtehelichen Lebensgemeinschaften".

Zur Ermittlung der Zahl der Haushalte mit und ohne Kinder werden sowohl die Haushalte mit verheiratetem(n) Paar(en) als auch diejenigen ohne verheiratete Paare danach unterteilt, ob in ihnen ledige Personen unter 18 Jahren leben.

Mithelfende Familienangehörige

Als Mithelfende Familienangehörige gelten Haushaltsmitglieder, die in einem landwirtschaftlichen oder gewerblichen Betrieb eines anderen Haushaltsmitgliedes oder im Betrieb eines nicht im gleichen **Haushalt** wohnenden Familienangehörigen mitarbeiten, aber weder Lohn noch Gehalt empfangen, noch Sozialversicherungsbeiträge entrichten.

Nebenerwerbstätigkeit

Als Nebenerwerbstätigkeit zählt jede weitere Erwerbstätigkeit (auch jede gelegentliche bzw. unentgeltliche Mithilfe im Betrieb eines Familienangehörigen), die neben der hauptsächlichen Erwerbstätigkeit ausgeübt wird, z.B. die Nebentätigkeit eines hauptberuflichen Schlossers in der eigenen Landwirtschaft.

Es ist dabei unerheblich, ob die Nebenerwerbstätigkeit im gleichen oder in einem anderen Beruf ausgeübt wird.

In Zweifelsfällen ist die Zahl der normalerweise für die einzelnen Tätigkeiten geleisteten Arbeitsstunden maßgeblich für die Unterscheidung zwischen Haupt- und Nebenerwerbstätigkeit.

Wird die eine Tätigkeit als **Selbständiger**, die andere als abhängig Beschäftigter ausgeübt (z.B. als selbständiger Landwirt und als Waldarbeiter) und bestehen Zweifel darüber, welche der beiden Tätigkeiten als hauptsächliche zu betrachten ist, so gilt diejenige Tätigkeit als hauptsächliche, für die eine Versicherungspflicht in der gesetzlichen Krankenversicherung besteht (im genannten Beispiel in der Regel die Tätigkeit als Waldarbeiter).

Nichterwerbspersonen

Alle Personen, die keinerlei auf Erwerb gerichtete Tätigkeit ausüben oder suchen. Hierzu zählen auch Hausfrauen sowie ausschließlich ehrenamtlich Tätige.

Pendler

Als Pendler gelten **Erwerbstätige** (Berufspendler), **Schüler und Studierende** (Ausbildungspendler), deren Arbeits- bzw. Ausbildungsstätte nicht auf dem Wohngrundstück liegt. Je nachdem, ob sich die Arbeits- bzw. Ausbildungsstätte in der gleichen oder einer anderen Gemeinde befindet, handelt es sich um innergemeindliche Pendler oder um Pendler über die Gemeindegrenze. Liegt die Zielgemeinde in einem anderen Kreis, wird auch die Bezeichnung Pendler über die Kreisgrenze verwandt, entsprechend auch Pendler über die Grenze des Bundeslandes oder ins Ausland.

Pendler, die von der "hiesigen" Wohnung zur Arbeitsstätte oder Schule/Hochschule fahren, gelten als Tagespendler. Der von Tagespendlern zurückgelegte Weg ist der täglich gefahrene Weg zwischen Wohnung und Arbeitsstätte bzw. Ausbildungsstätte. Fährt ein Pendler von einer anderen Wohnung aus zur Arbeitsstätte/Schule/Hochschule, zählt er für die "hiesige" Wohnung als Fernpendler.

Je nachdem, ob es sich um Erwerbstätige oder Schüler/Studenten handelt, wird zwischen Berufspendlern und Ausbildungspendlern unterschieden. Personen, die sowohl eine Arbeitsstätte als auch eine Schule aufsuchen (z.B. **Erwerbstätige**, die nach Dienstschaft eine Abend-schule besuchen), zählen grundsätzlich zu den Berufspendlern.

Nach der Richtung der Pendelwanderung wird zwischen Auspendlern und Einpendlern unterschieden. Personen, die von der Wohnsitzgemeinde in eine andere Gemeinde zur Arbeit bzw. Ausbildung fahren, gelten als Auspendler. Von der Zielgemeinde aus betrachtet, sind sie Einpendler.

Werden innergemeindliche Berufs- oder Ausbildungspendler nach Herkunftsgemeindeteil oder nach Zielgemeindeteil nachgewiesen, so werden sie als innergemeindliche Berufsauspendler bzw. Ausbildungsauspendler oder als innergemeindliche Berufseinpendler bzw. Ausbildungseinpendler bezeichnet.

Mehrere Pendlertabellen enthalten den Hinweis "ohne Pendler mit unbestimmtem Ziel". Damit sind Personen bezeichnet, für die keine Angaben zur Anschrift der Arbeitsstätte bzw. Ausbildungsstätte vorliegen, die aufgrund der vorhandenen übrigen Angaben jedoch als Pendler zu betrachten sind.

Person, die überwiegend zum Unterhalt des Haushalts beiträgt

Hierbei wird davon ausgegangen, daß die überwiegend zum Unterhalt eines **Haushalts** beitragende Person in der Regel auch diejenige ist, die den sozialen Status und die Lebensverhältnisse des Haushalts bzw. der Haushaltsmitglieder bestimmt und sich daher als Bezugsperson für die sozio-ökonomische Zuordnung der Haushalte eignet. Diese Definition der Bezugsperson, die den bei früheren Volkszählungen üblichen Begriff des Haushaltsvorstandes ersetzt, ist inzwischen international üblich.

Die überwiegend zum Lebensunterhalt des Haushalts beitragende Person wurde insbesondere aufgrund der Angaben zum/zur Alter, Geschlecht, Quelle des überwiegenden Lebensunterhalts, Erwerbsbeteiligung, Vollzeit-/Teilzeiterwerbstätigkeit und Stellung im Beruf bestimmt.

Personen in Gemeinschafts- und Anstaltsunterkünften

Hierbei handelt es sich um Personen, die in Gemeinschafts- bzw. Anstaltsunterkünften keinen eigenen **Haushalt** führen. Personen in Wohnheimen führen dagegen einen eigenen Haushalt auch dann, wenn sie an der Gemeinschaftsverpflegung und sonstigen Gemeinschaftseinrichtungen teilnehmen.

Personen mit eigenem Einkommen

Zu den Personen mit eigenem Einkommen zählen alle Personen, die überwiegend von einer der folgenden Einkommensquellen leben:

- Erwerbs-, Berufstätigkeit
- Arbeitslosengeld, -hilfe
- Rente, Pension
- eigenem Vermögen, Vermietung, Verpachtung, Altenteil
- Unterstützungen (z.B. Sozialhilfe, BAföG)

Nicht dazu gehören Personen, deren Lebensunterhalt überwiegend durch Eltern, Ehegatten usw. bestritten wird.

Privathaushalte

Als Privathaushalte werden ähnlich wie bei der **Wohnberechtigten Bevölkerung** grundsätzlich alle **Haushalte** an jedem Wohnort gezählt, d.h. solche mit mehreren Wohnsitzen entsprechend auch mehrfach. Wohnberechtigte Haushalte gelten an einem Ort jedoch dann nicht als Privathaushalte, wenn ausnahmslos alle Haushaltsmitglieder dort nicht zur **Wohnbevölkerung** (z.B. Ferienwohneinheiten/-wohnungen) rechnen. Personen in Anstalten führen definitionsgemäß keinen eigenen **Haushalt**.

Römisch-Katholische Kirche

Zur Römisch-katholischen Kirche zählen nur die Mitglieder dieser Kirche. Mitglieder der altkatholischen Kirche und verwandter Gruppen zählen zu den **anderen Religionsgesellschaften**.

Schüler und Studierende am Familienwohnsitz

Schüler und Studierende, die zur **Bevölkerung am Familienwohnsitz** gehören.

Schüler und Studierende am Schulort

Schüler und Studierende, die am Ort der Schule bzw. Hochschule zur **Wohnbevölkerung** gehören oder aus anderen Gemeinden einpendeln.

Schüler und Studierende am Wohnort

Schüler und Studierende, die in der betreffenden Gemeinde zur **Wohnbevölkerung** gehören.

Selbständige

Zu den Selbständigen gehören u.a. auch tätige Eigentümer, Miteigentümer oder Pächter von Arbeitsstätten, selbständige Handwerker, selbständige Handelsvertreter, die freiberuflich Tätigen u.ä. Personen, jedoch nicht Personen, die in einem arbeitsrechtlichen Verhältnis stehen und lediglich innerhalb ihres Arbeitsbereiches selbständig disponieren können (z.B. die selbständige Filialleiterin). Als Selbständige gelten auch Abgeordnete in den Parlamenten des Bundes und der Länder sowie Zwischenmeister, Hausgewerbetreibende und Werkvertragspartner.

Soldaten

Zu den Soldaten zählen Berufssoldaten, die sich auf Lebenszeit zum Wehrdienst verpflichtet haben, Soldaten auf Zeit (Verpflichtung bis höchstens 15 Jahre) sowie Grundwehrdienstleistende. Wehrübende zählen – im Unterschied zur Volkszählung 1970 – nicht als Soldaten.

Soldaten gelten grundsätzlich als **Erwerbstätige** und werden der Wirtschaftsgruppe "Gebietskörperschaften" zugeordnet. Hinsichtlich der Stellung im Beruf werden sie zusammen mit den **Beamten** nachgewiesen.

Staatsangehörigkeit

Personen, die nach dem Grundgesetz der Bundesrepublik Deutschland (Artikel 116 Abs. 1) den Personen mit deutscher Staatsangehörigkeit gleichgestellt sind, z.B. Vertriebene und Flüchtlinge deutscher Volkszugehörigkeit, zählen als Deutsche, ebenso Spätaussiedler.

Personen, die neben der deutschen noch eine weitere Staatsangehörigkeit haben, gelten ebenfalls als Deutsche.

Tagbevölkerung

Die Tagbevölkerung unterscheidet sich von der **Wohnbevölkerung** dadurch, daß sie um die Zahl der Aus-

pendler vermindert und um die Zahl der Einpendler erhöht ist.

Wirtschaftliche Gliederung

Die wirtschaftliche Gliederung bezieht sich auf den Betrieb, in dem der **Erwerbstätige** beschäftigt ist. Umfaßt der Betrieb mehrere Abteilungen mit unterschiedlichem Produktionsprogramm (z.B. Gießerei und Straßenfahrzeugbau) oder ist er in anderer Beziehung gegliedert (z.B. Autohandel und Autoreparatur), so ist die überwiegende wirtschaftliche Tätigkeit des Betriebes als Ganzes (Betriebsschwerpunkt) maßgeblich.

Den Tabellen mit wirtschaftlicher Gliederung liegt die "Systematik der Wirtschaftszweige, Ausgabe 1979, Fassung für die Berufszählung" zugrunde. Die Systematik unterscheidet 4 Wirtschaftsbereiche, 10 Wirtschaftsabteilungen, 42 Wirtschaftsunterabteilungen und 100 Wirtschaftsgruppen. Von den 42 Wirtschaftsunterabteilungen sind 23 zugleich Wirtschaftsgruppen. Die Verschlüsselung des Wirtschaftszweiges erfolgte nach den Klartextangaben im Fragebogen.

Wohnberechtigte Bevölkerung

Zur Wohnberechtigten Bevölkerung zählen diejenigen Personen, die im betreffenden Gebiet eine Wohnung haben, unabhängig davon, ob es sich um eine Haupt- oder Nebenwohnung handelt.

Wohnbevölkerung

Die Wohnbevölkerung umfaßt diejenigen Personen, die in dem angegebenen Gebiet ihre ständige Wohnung haben. Personen mit mehreren Wohnungen werden für die Gemeinde gezählt, von der aus sie zur Arbeit oder Ausbildung gehen. Für nichterwerbstätige bzw. nicht in Ausbildung stehende Personen erfolgt die Zuordnung nach dem Ort ihres überwiegenden Aufenthaltes. (Bevölkerungsbegriff der VZ 1970)

Stand: 1.1.1987

— Land, Regierungsbezirk

— Region

— Kreis

- Sitz der Stadtkreisverwaltung
- Sitz des Landratsamtes
- Sitz des Regionalverbandes
- Sitz des Regierungspräsidiums



Quelle: Statistisches Landesamt Baden-Württemberg

Übersicht über die Tabellen des Bandes

Nachweis	Tabellenummer								
	1	2	3	4	5	6	7	8	9
Darstellungseinheit									
Bevölkerung am Ort der Hauptwohnung	X	X	X	X	X	X	X		
Ausländer				X					
Erwerbspersonen							X		
Erwerbstätige							X	X	
Erwerbslose							X		
Wohnbevölkerung	X								
Veränderung der Bevölkerung 1939 bis 1987	X								
Bevölkerung je km ²	X								
Fläche in km ²	X								
Personen in Privathaushalten									X
Privathaushalte									X
Verheiratete in Privathaushalten									X
Merkmal									
Geschlecht	X	X	X	X	X	X	X	X	X
Altersgruppen		X							
Familienstand			X						
Religionszugehörigkeit				X					
Stellung im Beruf								X	
Wirtschaftsbereiche							X		
Landwirtschaftliche Nebenerwerbstätigkeit							X		
Überwiegender Lebensunterhalt					X				
Höchster allgemeiner Schulabschluß						X			
Höchster berufsbildender Schulabschluß						X			
Schüler und Studierende						X			
Haushaltsgröße/Durchschnittliche Haushaltsgröße									X
Mit Kindern unter 6/unter 18 Jahren im Haushalt									X
Verheiratete Paare: Beide/ein/kein Partner erwerbstätig									X
Zählung: 1939, 1950, 1961, 1970, 1987	X								
Regionale Gliederung									
Land	X	X	X	X	X	X	X	X	X
Regierungsbezirk	X	X	X	X	X	X	X	X	X
Region	X	X	X	X	X	X	X	X	X
Kreis	X	X	X	X	X	X	X	X	X
Gemeinde	X	X	X	X	X	X	X	X	X

Teil I

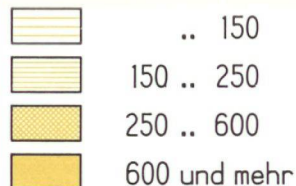
Kreisergebnisse

Bevölkerungsdichte in den Stadt- und Landkreisen Baden-Württembergs am 25. Mai 1987

- Ergebnisse der Volks- und Berufszählung -

Einwohner je qkm

von .. bis unter



Landeswert: 261

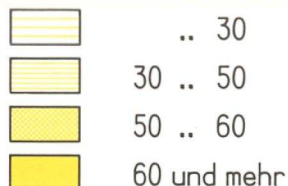


Römisch-katholische Bevölkerung am Ort der Hauptwohnung in den Stadt- und Landkreisen Baden-Württembergs am 25. Mai 1987

- Ergebnisse der Volks- und Berufszählung -

Anteil in Prozent

von .. bis unter



Landeswert: 45,3

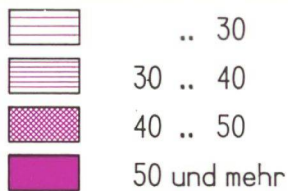


Evangelische Bevölkerung (Landeskirche) am Ort der Hauptwohnung in den Stadt- und Landkreisen Baden-Württembergs am 25. Mai 1987

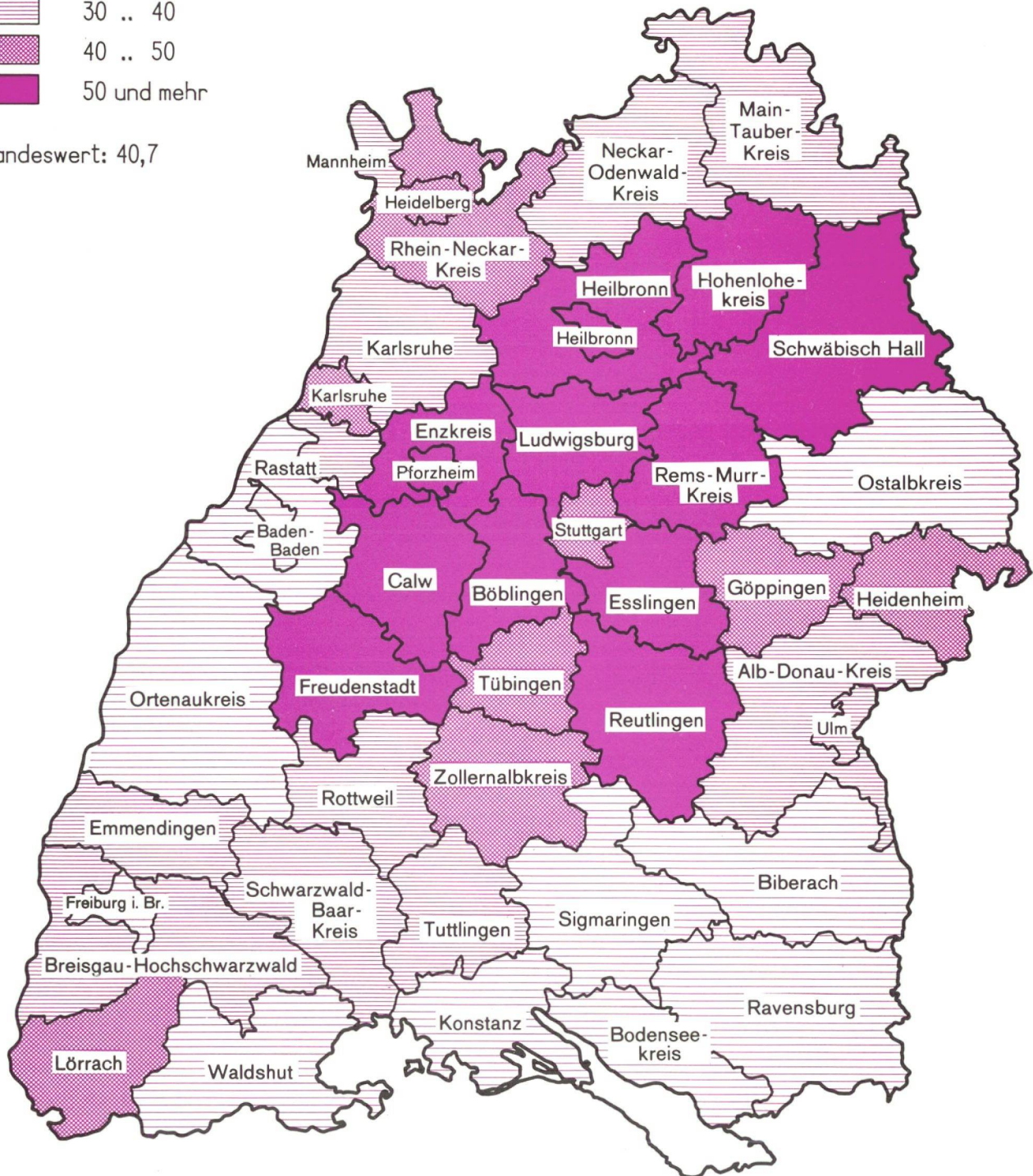
- Ergebnisse der Volks- und Berufszählung -

Anteil in Prozent

von .. bis unter



Landeswert: 40,7

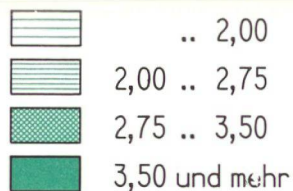


Islamische Bevölkerung am Ort der Hauptwohnung in den Stadt- und Landkreisen Baden-Württembergs am 25. Mai 1987

- Ergebnisse der Volks- und Berufszählung -

Anteil in Prozent

von .. bis unter

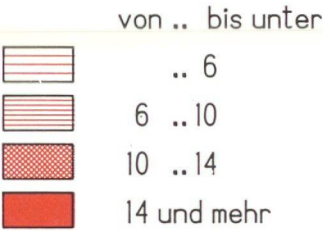


Landeswert: 2,9

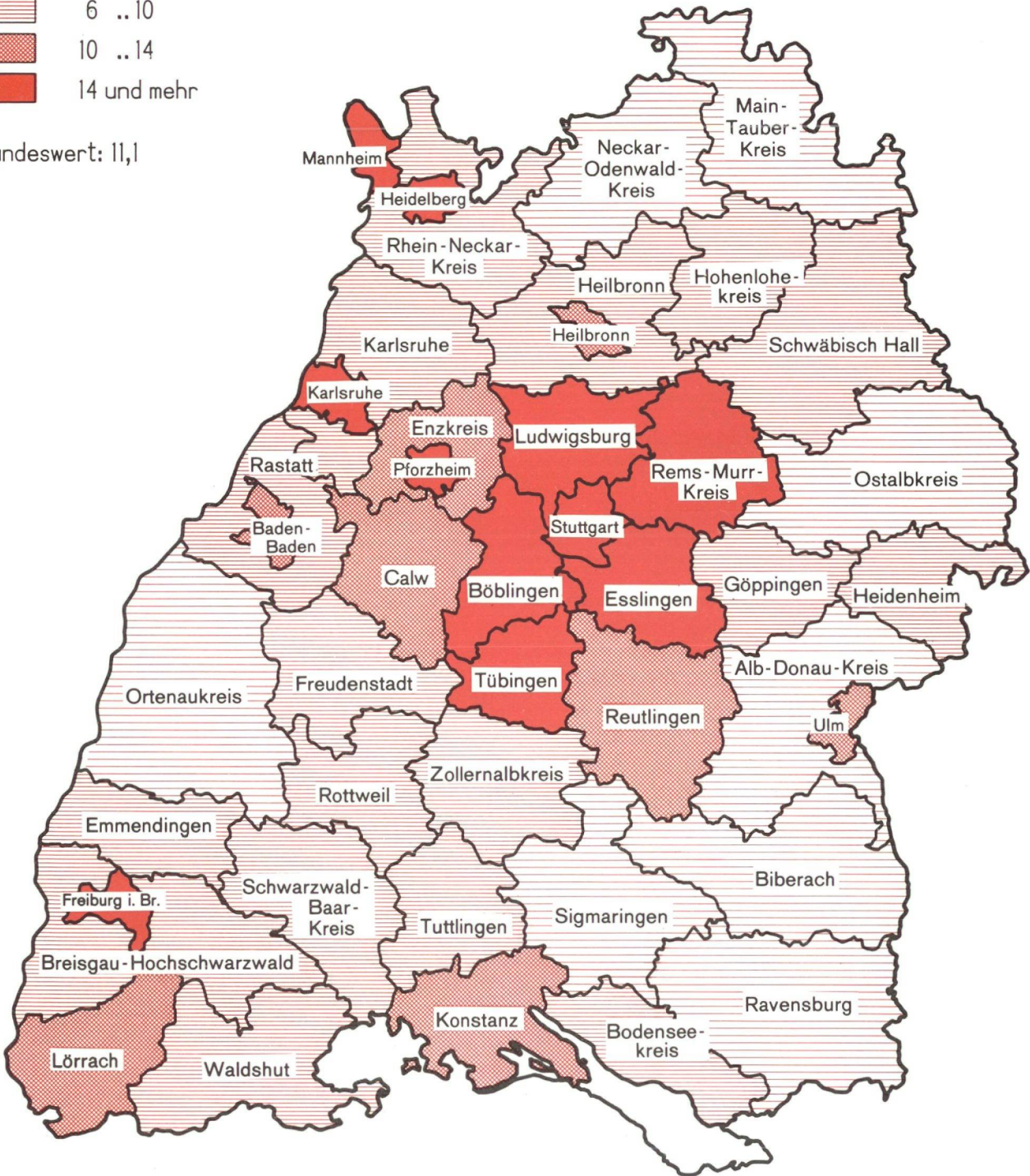


Bevölkerung sonstiger Religionsgesellschaften und Gemeinschaftslose
am Ort der Hauptwohnung in den Stadt- und Landkreisen Baden-
Württembergs am 25. Mai 1987 - Ergebnisse der Volks- und Berufszählung -

Anteil in Prozent



Landeswert: 11,1



Tabellen

Schl.-Nr.	Kreis Region Regierungsbezirk Land	Fläche am 25. 5. 1987 in qkm ¹⁾	Bevölkerung ²⁾ (Gebietsstand 25. 5. 1987) am							
			17. 5. 1939	13. 9. 1950	6. 6. 1961	27. 5. 1970	25. 5. 1987			
							insgesamt	männlich	weiblich	
									Anzahl	% v. Sp. 6
1	2	3	4	5	6	7	8	9		
1	Landkreis Aachen	1.100,0	100.000	150.000	200.000	250.000	280.000	140.000	140.000	140.000
2	Landkreis Eifelkreis Kyllburg	1.200,0	120.000	180.000	220.000	260.000	290.000	145.000	145.000	145.000
3	Landkreis Eifelkreis Prüm	1.300,0	130.000	190.000	230.000	270.000	300.000	150.000	150.000	150.000
4	Landkreis Eifelkreis Wittlich	1.400,0	140.000	200.000	240.000	280.000	310.000	155.000	155.000	155.000
5	Landkreis Eifelkreis Völklingen	1.500,0	150.000	210.000	250.000	290.000	320.000	160.000	160.000	160.000
6	Landkreis Eifelkreis Alf	1.600,0	160.000	220.000	260.000	300.000	330.000	165.000	165.000	165.000
7	Landkreis Eifelkreis Mandel	1.700,0	170.000	230.000	270.000	310.000	340.000	170.000	170.000	170.000
8	Landkreis Eifelkreis Kyllburg	1.800,0	180.000	240.000	280.000	320.000	350.000	175.000	175.000	175.000
9	Landkreis Eifelkreis Kyllburg	1.900,0	190.000	250.000	290.000	330.000	360.000	180.000	180.000	180.000
10	Landkreis Eifelkreis Kyllburg	2.000,0	200.000	260.000	300.000	340.000	370.000	185.000	185.000	185.000
11	Landkreis Eifelkreis Kyllburg	2.100,0	210.000	270.000	310.000	350.000	380.000	190.000	190.000	190.000
12	Landkreis Eifelkreis Kyllburg	2.200,0	220.000	280.000	320.000	360.000	390.000	195.000	195.000	195.000
13	Landkreis Eifelkreis Kyllburg	2.300,0	230.000	290.000	330.000	370.000	400.000	200.000	200.000	200.000
14	Landkreis Eifelkreis Kyllburg	2.400,0	240.000	300.000	340.000	380.000	410.000	205.000	205.000	205.000
15	Landkreis Eifelkreis Kyllburg	2.500,0	250.000	310.000	350.000	390.000	420.000	210.000	210.000	210.000
16	Landkreis Eifelkreis Kyllburg	2.600,0	260.000	320.000	360.000	400.000	430.000	215.000	215.000	215.000
17	Landkreis Eifelkreis Kyllburg	2.700,0	270.000	330.000	370.000	410.000	440.000	220.000	220.000	220.000
18	Landkreis Eifelkreis Kyllburg	2.800,0	280.000	340.000	380.000	420.000	450.000	225.000	225.000	225.000
19	Landkreis Eifelkreis Kyllburg	2.900,0	290.000	350.000	390.000	430.000	460.000	230.000	230.000	230.000
20	Landkreis Eifelkreis Kyllburg	3.000,0	300.000	360.000	400.000	440.000	470.000	235.000	235.000	235.000
21	Landkreis Eifelkreis Kyllburg	3.100,0	310.000	370.000	410.000	450.000	480.000	240.000	240.000	240.000
22	Landkreis Eifelkreis Kyllburg	3.200,0	320.000	380.000	420.000	460.000	490.000	245.000	245.000	245.000
23	Landkreis Eifelkreis Kyllburg	3.300,0	330.000	390.000	430.000	470.000	500.000	250.000	250.000	250.000
24	Landkreis Eifelkreis Kyllburg	3.400,0	340.000	400.000	440.000	480.000	510.000	255.000	255.000	255.000
25	Landkreis Eifelkreis Kyllburg	3.500,0	350.000	410.000	450.000	490.000	520.000	260.000	260.000	260.000
26	Landkreis Eifelkreis Kyllburg	3.600,0	360.000	420.000	460.000	500.000</				

Region Mittlerer Neckar

Region Franken

Region Ostwürttemberg

Regierungsbezirk Karlsruhe

Region Mittlerer Oberrhein

Region Unterer Neckar

Region Nordschwarzwald

1) Abweichungen in den Summen durch Runden der Zahlen. – 2) Bis 1970 Wohnbevölkerung, ab 1987 Bevölkerung am Ort der Hauptwohnung.

Zu- bzw. Abnahme (–) der Bevölkerung in %						Bevölkerung ¹⁾²⁾ je qkm				Schl.-Nr.
1950 bis 1961	1961 bis 1970	1939 bis 1987	1950 bis 1987	1961 bis 1987	1970 bis 1987	1950	1961	1970	1987	
10	11	12	13	14	15	16	17	18	19	

Regierungsbezirk Stuttgart

Region Mittlerer Neckar

28,1	0,7–	11,2	10,9	13,4–	12,8–	2 404	3 080	3 059	2 666	111
48,4	37,6	239,5	147,0	66,4	21,0	207	307	422	511	115
32,5	25,4	159,5	80,1	36,0	8,4	398	527	661	717	116
18,7	11,8	87,7	34,5	13,4	1,4	267	316	354	359	117
33,4	26,2	159,2	87,2	40,4	11,3	344	459	579	644	118
31,7	24,5	151,4	78,4	35,5	8,8	236	310	386	420	119
30,8	16,6	96,2	58,4	21,1	3,8	408	534	623	646	11

Region Franken

35,4	14,6	31,6	51,4	11,8	2,4–	733	992	1 137	1 110	121
9,7	18,3	96,7	47,0	34,0	13,3	156	171	203	230	125
2,1	10,6	62,4	16,4	13,9	3,0	95	97	108	111	126
4,1	8,5	49,9	17,5	12,9	4,0	88	92	100	104	127
5,0–	6,9	35,1	3,0–	2,2	4,5–	96	91	98	93	128
7,5	12,4	58,2	26,0	17,2	4,3	121	130	146	152	12

Region Ostwürttemberg

23,5	12,0	100,6	36,4	10,4	1,4–	147	181	203	200	135
13,3	11,5	92,3	31,2	15,8	3,8	141	160	178	185	136
16,3	11,7	94,8	32,7	14,1	2,2	143	166	185	189	13
23,3	15,1	86,7	47,2	19,4	3,7	225	277	319	331	1

Regierungsbezirk Karlsruhe

Region Mittlerer Oberrhein

10,4	–	18,6	7,4	2,7–	2,8–	333	368	368	358	211
22,5	8,4	27,9	20,4	1,7–	9,3–	1 251	1 532	1 662	1 506	212
14,3	19,5	84,9	50,2	31,4	10,0	224	256	306	336	215
22,8	18,2	54,5	51,5	23,4	4,4	174	213	252	263	216
18,5	14,0	52,8	37,2	15,7	1,5	297	352	401	407	21

Region Unterer Neckar

8,0	2,9–	39,9	3,4	4,3–	1,5–	1 133	1 225	1 190	1 172	221
27,8	5,8	3,3	20,2	6,0–	11,1–	1 694	2 165	2 291	2 036	222
0,1	14,3	72,7	14,5	14,5	0,1	101	101	116	116	225
12,9	22,2	115,8	55,5	37,7	12,7	282	318	389	438	226
14,9	11,8	52,5	30,2	13,3	1,4	320	368	412	417	22

Region Nordschwarzwald

45,2	10,5	21,1	60,6	10,6	0,1	677	983	1 086	1 087	231
17,2	23,0	84,5	62,3	38,5	12,6	103	121	148	167	235
16,8	22,0	104,2	60,7	37,6	12,8	178	208	254	287	236
12,7	13,2	48,5	36,9	21,4	7,2	86	96	109	117	237
21,7	17,6	63,6	55,6	27,8	8,7	139	169	199	216	23
17,5	13,7	54,8	37,5	17,0	2,9	252	296	337	346	2

Noch: 1. Bevölkerung in den Stadt- und Landkreisen Baden-Württembergs bei den Volkszählungen 1939 bis 1987

Schl.-Nr.	Kreis Region Regierungsbezirk Land	Fläche am 25. 5. 1987 in qkm ¹⁾	Bevölkerung ²⁾ (Gebietsstand 25. 5. 1987) am							
			17. 5. 1939	13. 9. 1950	6. 6. 1961	27. 5. 1970	25. 5. 1987			
							insgesamt	männlich	weiblich	
									Anzahl	% v. Sp. 6
		1	2	3	4	5	6	7	8	9
Regierungsbezirk Freiburg										
Region Südlicher Oberrhein										
311	Stadtkreis Freiburg im Breisgau	153	116 019	116 731	154 219	174 377	178 672	82 170	96 502	54,0
315	Landkreise Breisgau-Hochschwarzw.	1 378	108 099	120 151	138 558	162 383	203 111	97 762	105 349	51,9
316	Emmendingen	680	83 074	89 969	104 391	120 733	132 508	64 166	68 342	51,6
317	Ortenaukreis	1 861	252 827	265 385	306 896	346 753	354 655	170 676	183 979	51,9
31	Region Südlicher Oberrhein	4 072	560 019	592 236	704 064	804 246	868 946	414 774	454 172	52,3
Region Schwarzwald-Baar-Heuberg										
325	Landkreise Rottweil	769	95 380	102 082	115 670	129 614	126 796	61 069	65 727	51,8
326	Schwarzwald-Baar-Kreis	1 025	116 978	127 674	167 312	192 500	192 620	92 325	100 295	52,1
327	Tuttlingen	734	66 822	76 687	92 977	107 838	112 885	54 809	58 076	51,4
32	Region Schwarzwald-Baar-Heub.	2 529	279 180	306 443	375 959	429 952	432 301	208 203	224 098	51,8
Region Hochrhein-Bodensee										
335	Landkreise Konstanz	818	126 781	147 399	186 233	220 297	231 898	111 281	120 617	52,0
336	Lörrach	807	116 434	131 186	168 449	190 880	191 004	91 886	99 118	51,9
337	Waldshut	1 131	87 819	102 714	122 763	136 890	144 883	70 219	74 664	51,5
33	Region Hochrhein-Bodensee	2 756	331 034	381 299	477 445	548 067	567 785	273 386	294 399	51,9
3	Regierungsbezirk Freiburg	9 357	1 170 233	1 279 978	1 557 468	1 782 265	1 869 032	896 363	972 669	52,0
Regierungsbezirk Tübingen										
Region Neckar-Alb										
415	Landkreise Reutlingen	1 094	133 466	154 584	193 888	226 925	244 246	117 406	126 840	51,9
416	Tübingen	519	86 636	103 403	127 884	152 156	175 855	85 260	90 595	51,5
417	Zollernalbkreis	918	106 530	124 811	148 144	170 505	172 245	83 038	89 207	51,8
41	Region Neckar-Alb	2 531	326 632	382 798	469 916	549 586	592 346	285 704	306 642	51,8
Region Donau-Iller³⁾										
421	Stadtkreis Ulm	119	78 338	76 978	100 274	101 641	103 494	49 609	53 885	52,1
425	Landkreise Alb-Donau-Kreis	1 357	87 520	114 678	126 452	147 341	160 244	78 897	81 347	50,8
426	Biberach	1 410	96 415	116 119	128 267	145 331	153 900	75 107	78 793	51,2
42	Region Donau-Iller	2 886	262 273	307 775	354 993	394 313	417 638	203 613	214 025	51,2
Region Bodensee-Oberschwaben										
435	Landkreise Bodenseekreis	665	87 714	94 643	122 774	151 238	172 776	83 476	89 300	51,7
436	Ravensburg	1 632	139 792	166 872	185 894	212 497	233 635	113 161	120 474	51,6
437	Sigmaringen	1 204	72 319	84 328	96 289	109 650	113 650	55 753	57 897	50,9
43	Region Bodensee-Oberschwaben	3 501	299 825	345 843	404 957	473 385	520 061	252 390	267 671	51,5
4	Regierungsbezirk Tübingen	8 917	888 730	1 036 416	1 229 866	1 417 284	1 530 045	741 707	788 338	51,5
Land Baden-Württemberg										
Insgesamt		35 751	5 476 396	6 430 140	7 758 982	8 894 921	9 286 387	4 488 152	4 798 235	51,7

1) Abweichungen in den Summen durch Runden der Zahlen. – 2) Bis 1970 Wohnbevölkerung, ab 1987 Bevölkerung am Ort der Hauptwohnung. – 3) Soweit Land Baden-Württemberg.

Zu- bzw. Abnahme (–) der Bevölkerung in %						Bevölkerung ¹⁾²⁾ je qkm				Schl.-Nr.
1950 bis 1961	1961 bis 1970	1939 bis 1987	1950 bis 1987	1961 bis 1987	1970 bis 1987	1950	1961	1970	1987	
10	11	12	13	14	15	16	17	18	19	

Regierungsbezirk Freiburg

Region Südlicher Oberrhein

32,1	13,1	54,0	53,1	15,9	2,5	763	1 008	1 140	1 168	311
15,3	17,2	87,9	69,0	46,6	25,1	87	101	118	147	315
16,0	15,7	59,5	47,3	26,9	9,8	132	154	178	195	316
15,6	13,0	40,3	33,6	15,6	2,3	143	165	186	191	317
18,9	14,2	55,2	46,7	23,4	8,0	145	173	198	213	31

Region Schwarzwald-Baar-Heuberg

13,3	12,1	32,9	24,2	9,6	2,2–	133	150	169	165	325
31,0	15,1	64,7	50,9	15,1	0,1	125	163	188	188	326
21,2	16,0	68,9	47,2	21,4	4,7	104	127	147	154	327
22,7	14,4	54,8	41,1	15,0	0,5	121	149	170	171	32

Region Hochrhein-Bodensee

26,3	18,3	82,9	57,3	24,5	5,3	180	228	269	283	335
28,4	13,3	64,0	45,6	13,4	0,1	163	209	237	237	336
19,5	11,5	65,0	41,1	18,0	5,8	91	109	121	128	337
25,2	14,8	71,5	48,9	18,9	3,6	138	173	199	206	33
21,7	14,4	59,7	46,0	20,0	4,9	137	166	190	200	3

Regierungsbezirk Tübingen

Region Neckar-Alb

25,4	17,0	83,0	58,0	26,0	7,6	141	177	207	223	415
23,7	19,0	103,0	70,1	37,5	15,6	199	246	293	339	416
18,7	15,1	61,7	38,0	16,3	1,0	136	161	186	188	417
22,8	17,0	81,3	54,7	26,1	7,8	151	186	217	234	41

Region Donau-Iller³⁾

30,3	1,4	32,1	34,4	3,2	1,8	647	843	854	870	421
10,3	16,5	83,1	39,7	26,7	8,8	85	93	109	118	425
10,5	13,3	59,6	32,5	20,0	5,9	82	91	103	109	426
15,3	11,1	59,2	35,7	17,6	5,9	107	123	137	145	42

Region Bodensee-Oberschwaben

29,7	23,2	97,0	82,6	40,7	14,2	142	185	227	260	435
11,4	14,3	67,1	40,0	25,7	9,9	102	114	130	143	436
14,2	13,9	57,2	34,8	18,0	3,6	70	80	91	94	437
17,1	16,9	73,5	50,4	28,4	9,9	99	116	135	149	43
18,7	15,2	72,2	47,6	24,4	8,0	116	138	159	172	4

Land Baden-Württemberg

20,7	14,6	69,6	44,4	19,7	4,4	180	217	249	260	
-------------	-------------	-------------	-------------	-------------	------------	------------	------------	------------	------------	--

2. Bevölkerung am Ort der Hauptwohnung in den Stadt- und Landkreisen Baden-Württembergs am 25. Mai 1987 nach Altersgruppen

Schl.-Nr.	Kreis Region Regierungsbezirk Land	Bevölkerung am Ort der Hauptwohnung		Davon im Alter von . . . bis										
		ins- gesamt	darunter	unter 3	3-6	6-10	10-15	15-18	18-20	20-25	25-30	30-35	35-40	40-45
			weiblich											
		1	2	3	4	5	6	7	8	9	10	11	12	13

Regierungsbezirk Stuttgart

Region Mittlerer Neckar

111	Stadtkreis Stuttgart, L.-Hauptstadt	551 904	288 420	14 004	13 318	17 077	21 636	17 297	15 268	49 380	48 101	39 770	37 783	37 521
	Landkreise													
115	Böblingen	315 677	159 856	10 700	10 514	13 501	16 992	13 149	10 925	28 288	26 694	23 375	22 473	22 223
116	Esslingen	460 429	234 505	14 648	14 271	18 073	23 788	18 450	15 050	41 541	38 723	32 927	32 321	30 992
117	Göppingen	230 379	118 764	7 255	7 359	9 423	12 161	9 570	7 610	19 144	17 491	15 636	15 308	14 398
118	Ludwigsburg	442 389	225 466	14 362	13 874	17 901	22 908	18 226	14 880	38 715	36 420	32 309	31 527	30 144
119	Rems-Murr-Kreis	360 634	184 607	11 562	11 397	14 142	18 342	14 920	12 287	31 980	29 305	25 655	24 664	23 373
11	Region Mittlerer Neckar	2 361 412	1 211 618	72 531	70 733	90 117	115 827	91 612	76 020	209 048	196 734	169 672	164 076	158 651

Region Franken

121	Stadtkreis Heilbronn	110 970	58 042	3 319	3 035	3 952	5 430	4 228	3 609	9 996	9 106	7 324	6 996	6 986
	Landkreise													
125	Heilbronn	252 458	129 184	8 683	8 665	11 080	14 189	11 049	8 608	21 955	20 066	18 265	18 094	15 284
126	Hohenlohekreis	86 103	44 068	2 811	2 876	3 753	5 075	4 070	3 022	7 655	6 761	6 108	5 742	4 702
127	Schwäbisch Hall	154 041	79 272	5 392	5 364	6 884	8 683	6 948	5 449	13 460	12 141	11 000	10 378	8 173
128	Main-Tauber-Kreis	121 891	62 985	3 937	4 130	5 257	6 868	5 327	3 992	10 598	9 452	8 380	8 118	6 233
12	Region Franken	725 463	373 551	24 142	24 070	30 926	40 245	31 622	24 680	63 664	57 526	51 077	49 328	41 378

Region Ostwürttemberg

135	Landkreise Heidenheim	125 340	64 854	4 216	4 166	5 289	6 843	5 506	4 051	10 390	9 405	8 256	8 031	7 162
136	Ostalbkreis	279 572	143 668	9 376	9 701	12 835	17 024	12 859	9 749	24 672	22 008	19 374	18 058	15 985
13	Region Ostwürttemberg	404 912	208 522	13 592	13 867	18 124	23 867	18 365	13 800	35 062	31 413	27 630	26 089	23 147
1	Regierungsbezirk Stuttgart	3 491 787	1 793 691	110 265	108 670	139 167	179 939	141 599	114 500	307 774	285 673	248 379	239 493	223 176

Regierungsbezirk Karlsruhe

Region Mittlerer Oberrhein

211	Stadtkreise Baden-Baden	50 127	27 966	1 049	1 045	1 439	1 859	1 647	1 499	3 945	3 608	3 238	3 136	2 793
212	Karlsruhe	260 591	137 092	6 659	6 321	7 567	10 041	8 242	7 562	25 293	23 884	18 704	17 431	15 879
	Landkreise													
215	Karlsruhe	364 798	186 497	11 455	11 797	14 814	18 980	14 966	11 811	31 465	30 035	27 373	27 781	22 472
216	Rastatt	194 603	100 471	5 865	5 921	7 646	9 521	7 744	6 217	16 741	15 796	14 420	13 885	11 445
21	Region Mittlerer Oberrhein	870 119	452 026	25 028	25 084	31 466	40 401	32 599	27 089	77 444	73 323	63 735	62 233	52 589

Region Unterer Neckar

221	Stadtkreise Heidelberg	127 768	68 756	3 258	3 002	3 633	4 269	3 560	3 357	15 957	14 837	10 792	8 916	7 469
222	Mannheim	295 191	152 737	7 448	7 438	9 429	11 967	9 778	8 554	27 876	26 274	21 180	20 232	18 867
	Landkreise													
225	Neckar-Odenwald-Kreis	130 656	66 550	4 173	4 157	5 375	7 202	5 844	4 748	12 211	10 650	9 112	8 813	6 987
226	Rhein-Neckar-Kreis	465 342	239 537	14 543	14 425	18 055	21 617	17 902	15 008	39 932	38 909	34 372	34 771	30 559
22	Region Unterer Neckar	1 018 957	527 580	29 422	29 022	36 492	45 055	37 084	31 667	95 976	90 670	75 456	72 732	63 882

Region Nordschwarzwald

231	Stadtkreis Pforzheim	106 530	56 753	2 847	3 004	3 632	4 640	3 906	3 311	9 915	8 870	7 134	6 753	6 538
	Landkreise													
235	Calw	133 321	69 246	4 745	4 586	5 805	7 212	5 555	4 476	12 495	10 747	9 242	8 763	7 516
236	Enzkreis	164 639	84 618	5 538	5 537	7 065	8 623	6 874	5 427	14 161	13 158	11 912	11 645	10 463
237	Freudenstadt	101 957	53 314	3 369	3 407	4 345	5 773	4 534	3 605	9 202	7 937	6 751	6 387	5 357
23	Region Nordschwarzwald	506 447	263 931	16 499	16 534	20 847	26 248	20 869	16 819	45 773	40 712	35 039	33 548	29 874
2	Regierungsbezirk Karlsruhe	2 395 523	1 243 537	70 949	70 640	88 805	111 704	90 552	75 575	219 193	204 705	174 230	168 513	146 345

unter . . . Jahren															Schl.-Nr.
45–50	50–55	55–60	60–63	63–65	65–70	70–75	75 und mehr	unter 18		18–65		65 und mehr		15–50	
								zusammen	weiblich	zusammen	weiblich	zusammen	weiblich	weiblich	
								% von Spalte 1 bzw. 2							
14	15	16	17	18	19	20	21	22	23	24	25	26	27	28	

Regierungsbezirk Stuttgart

Region Mittlerer Neckar

46 619	38 782	32 681	17 669	10 928	24 450	23 582	46 038	15,1	14,1	67,9	64,1	17,0	21,8	49,1	111
28 180	21 911	17 518	8 808	5 053	10 177	8 967	16 229	20,5	19,8	68,2	66,0	11,2	14,3	53,3	115
39 766	32 250	26 663	13 510	8 123	17 072	14 816	27 445	19,4	18,4	67,7	65,3	12,9	16,3	51,9	116
18 715	15 506	13 554	7 323	4 565	10 010	8 850	16 501	19,9	18,8	64,8	61,8	15,3	19,3	48,1	117
38 832	31 317	25 601	12 930	7 575	16 003	13 838	25 027	19,7	19,0	67,9	65,3	12,4	15,8	52,1	118
30 987	25 190	21 314	10 845	6 517	13 550	12 094	22 510	19,5	18,5	67,1	64,6	13,4	16,9	51,0	119
203 099	164 956	137 331	71 085	42 761	91 262	82 147	153 750	18,7	17,7	67,5	64,7	13,9	17,6	50,9	11

Region Franken

8 933	7 637	6 406	3 714	2 331	5 109	4 446	8 413	18,0	16,7	65,8	62,9	16,2	20,4	48,3	121
20 132	16 492	14 081	7 745	4 836	9 889	8 256	15 089	21,3	20,3	65,6	63,1	13,2	16,6	50,2	125
6 203	5 471	4 882	2 794	1 826	3 731	2 995	5 626	21,6	20,5	64,1	61,4	14,3	18,1	48,4	126
10 986	9 118	8 457	4 986	3 201	6 860	5 812	10 749	21,6	20,3	63,2	60,7	15,2	19,0	48,0	127
8 698	7 220	6 779	4 248	2 950	5 855	4 734	9 115	20,9	19,8	62,9	60,0	16,2	20,2	46,3	128
54 952	45 938	40 605	23 487	15 144	31 444	26 243	48 992	20,8	19,7	64,5	61,8	14,7	18,5	48,6	12

Region Ostwürttemberg

9 729	8 589	7 883	4 250	2 689	5 631	4 742	8 512	20,8	19,7	64,2	61,4	15,1	18,8	46,7	135
20 737	17 499	15 890	8 776	5 552	11 419	9 923	18 135	22,1	21,2	63,8	61,1	14,1	17,8	48,3	136
30 466	26 088	23 773	13 026	8 241	17 050	14 665	26 647	21,7	20,7	63,9	61,2	14,4	18,1	47,8	13
288 517	236 982	201 709	107 598	66 146	139 756	123 055	229 389	19,5	18,5	66,4	63,7	14,1	17,8	50,1	1

Regierungsbezirk Karlsruhe

Region Mittlerer Oberrhein

3 898	3 231	3 109	2 039	1 355	2 885	2 751	5 601	14,0	12,6	63,5	60,2	22,4	27,2	43,5	211
20 350	16 701	15 444	9 226	5 981	12 623	11 103	21 580	14,9	13,9	67,7	64,0	17,4	22,1	48,5	212
30 158	24 944	21 676	11 696	7 146	14 182	11 575	20 472	19,7	18,7	67,6	65,1	12,7	16,2	51,1	215
15 781	13 407	11 964	6 608	4 077	8 194	6 807	12 564	18,9	17,9	67,0	64,2	14,2	17,9	49,4	216
70 187	58 283	52 193	29 569	18 559	37 884	32 236	60 217	17,8	16,7	67,3	64,3	15,0	19,0	49,4	21

Region Unterer Neckar

8 649	6 844	6 217	3 864	2 556	5 462	4 887	10 239	13,9	12,6	70,0	67,0	16,1	20,4	54,1	221
23 192	20 116	18 194	10 325	6 623	13 651	11 638	22 409	15,6	14,8	68,2	64,5	16,2	20,7	49,0	222
9 665	8 028	7 441	4 416	2 914	5 492	4 689	8 739	20,5	19,6	65,0	62,0	14,5	18,5	48,4	225
38 723	31 637	27 355	15 176	9 514	19 072	15 653	28 119	18,6	17,5	67,9	65,6	13,5	16,9	51,3	226
80 229	66 625	59 207	33 781	21 607	43 677	36 867	69 506	17,4	16,3	67,9	65,0	14,7	18,7	50,6	22

Region Nordschwarzwald

8 297	7 417	6 451	3 601	2 301	4 861	4 390	8 662	16,9	15,6	66,3	63,4	16,8	21,0	47,8	231
10 043	8 585	7 340	4 077	2 578	5 558	4 772	9 226	20,9	19,7	64,4	61,9	14,7	18,5	48,5	235
13 653	11 290	9 726	5 006	3 064	6 343	5 223	9 931	20,4	19,4	66,5	64,0	13,1	16,5	50,4	236
7 961	6 691	5 731	3 219	2 035	4 265	3 974	7 414	21,0	19,5	63,6	61,1	15,4	19,4	47,7	237
39 954	33 983	29 248	15 903	9 978	21 027	18 359	35 233	19,9	18,7	65,3	62,7	14,7	18,6	48,8	23
190 370	158 891	140 648	79 253	50 144	102 588	87 462	164 956	18,1	17,0	67,1	64,3	14,8	18,8	49,8	2

Nöchl.: 2. Bevölkerung am Ort der Hauptwohnung in den Stadt- und Landkreisen Baden-Württembergs am 25. Mai 1987 nach Alters-

Schl.-Nr.	Kreis Region Regierungsbezirk Land	Bevölkerung am Ort der Hauptwohnung		Davon im Alter von . . . bis										
		ins- gesamt	darunter	unter 3	3-6	6-10	10-15	15-18	18-20	20-25	25-30	30-35	35-40	40-45
			weiblich											
		1	2	3	4	5	6	7	8	9	10	11	12	13

Regierungsbezirk Freiburg

Region Südlicher Oberrhein

311	Stadtkreis Freiburg im Breisgau	178 672	96 502	4 965	4 617	5 519	6 670	5 362	5 071	22 110	20 499	14 777	11 703	10 087
315	Landkreise Breisgau-Hochschwarzw.	203 111	105 349	7 016	6 971	8 744	11 020	8 776	7 265	18 447	16 882	15 417	14 595	12 231
316	Emmendingen	132 508	68 342	4 544	4 580	5 791	7 307	5 960	4 637	11 702	10 810	9 920	9 326	7 810
317	Ortenaukreis	354 655	183 979	11 618	11 345	14 638	19 131	15 977	12 919	32 603	28 816	25 475	23 527	18 796
31	Region Südlicher Oberrhein	868 946	454 172	28 143	27 513	34 692	44 128	36 075	29 892	84 862	77 007	65 589	59 151	48 924

Region Schwarzwald-Baar-Heuberg

325	Landkreise Rottweil	126 796	65 727	4 155	4 215	5 387	7 173	5 802	4 494	10 872	9 576	8 240	8 017	7 009
326	Schwarzwald-Baar-Kreis	192 620	100 295	6 234	6 206	7 699	9 820	8 196	6 573	16 528	14 707	13 077	12 875	11 210
327	Tuttlingen	112 885	58 076	3 736	3 813	4 926	6 324	5 144	3 778	10 252	8 733	7 799	7 189	6 233
32	Region Schwarzwald-Baar-Heub.	432 301	224 098	14 125	14 234	18 012	23 317	19 142	14 845	37 652	33 016	29 116	28 081	24 452

Region Hochrhein-Bodensee

335	Landkreise Konstanz	231 898	120 617	6 789	6 603	8 194	10 810	8 867	7 719	22 596	20 025	16 086	15 244	14 227
336	Lörrach	191 004	99 118	6 087	6 213	7 674	9 728	7 944	6 581	16 548	15 715	13 543	12 927	11 134
337	Waldshut	144 883	74 664	5 058	5 241	6 304	7 960	6 493	5 091	12 750	11 602	10 259	9 493	7 840
33	Region Hochrhein-Bodensee	567 785	294 399	17 934	18 057	22 172	28 498	23 304	19 391	51 894	47 342	39 888	37 664	33 201
3	Regierungsbezirk Freiburg	1 869 032	972 669	60 202	59 804	74 876	95 943	78 521	64 128	174 408	157 365	134 593	124 896	106 577

Regierungsbezirk Tübingen

Region Neckar-Alb

415	Landkreise Reutlingen	244 246	126 840	7 972	8 031	9 841	12 956	10 182	8 138	22 814	20 765	17 733	15 968	14 135
416	Tübingen	175 855	90 595	6 550	6 271	7 409	8 650	6 427	5 300	19 484	20 126	15 493	12 335	9 781
417	Zollernalbkreis	172 245	89 207	5 426	5 446	7 088	9 672	7 419	5 745	15 321	13 721	11 917	11 387	9 566
41	Region Neckar-Alb	592 346	306 642	19 948	19 748	24 338	31 278	24 028	19 183	57 619	54 612	45 143	39 690	33 482

Region Donau-Iller¹⁾

421	Stadtkreis Ulm	103 494	53 885	2 975	3 104	3 949	4 996	3 864	3 299	9 680	8 508	7 402	7 007	6 620
425	Landkreise Alb-Donau-Kreis	160 244	81 347	5 823	5 858	7 442	9 784	7 617	5 632	14 260	12 858	11 679	10 925	8 964
426	Biberach	153 900	78 793	5 702	5 715	7 055	9 359	7 491	5 678	13 985	12 512	10 940	10 170	8 126
42	Region Donau-Iller	417 638	214 025	14 500	14 677	18 446	24 139	18 972	14 609	37 925	33 878	30 021	28 102	23 710

Region Bodensee-Oberschwaben

435	Landkreise Bodenseekreis	172 776	89 300	5 688	5 598	7 094	9 425	7 453	6 095	14 667	13 109	12 028	12 019	11 483
436	Ravensburg	233 635	120 474	8 131	8 073	10 244	13 963	11 074	8 793	22 053	18 837	16 055	15 322	13 718
437	Sigmaringen	113 650	57 897	4 061	3 998	5 077	6 912	5 638	4 466	12 018	9 221	7 745	7 059	5 885
43	Region Bodensee-Oberschwaben	520 061	267 671	17 880	17 669	22 415	30 300	24 165	19 354	48 738	41 167	35 828	34 400	31 086
4	Regierungsbezirk Tübingen	1 530 045	788 338	52 328	52 094	65 199	85 717	67 165	53 146	144 282	129 657	110 992	102 192	88 278

Land Baden-Württemberg

Insgesamt	9 286 387	4 798 235	293 744	291 208	368 047	473 303	377 837	307 349	845 657	777 400	668 194	635 094	564 376
-----------	-----------	-----------	---------	---------	---------	---------	---------	---------	---------	---------	---------	---------	---------

1) Soweit Land Baden-Württemberg.

gruppen

unter ... Jahren															Schl.-Nr.
45-50	50-55	55-60	60-63	63-65	65-70	70-75	75 und mehr	unter 18		18-65		65 und mehr		15-50	
								zusammen	weiblich	zusammen	weiblich	zusammen	weiblich	weiblich	
								% von Spalte 1 bzw. 2							
14	15	16	17	18	19	20	21	22	23	24	25	26	27	28	

Regierungsbezirk Freiburg
Region Südlicher Oberrhein

11 728	9 604	8 918	5 188	3 396	7 321	6 849	14 288	15,2	13,9	68,9	65,8	15,9	20,3	53,0	311
15 505	12 166	10 785	6 026	3 832	7 965	6 770	12 698	20,9	19,8	65,6	63,7	13,5	16,6	51,5	315
10 213	8 313	7 435	3 964	2 562	5 150	4 384	8 100	21,3	20,0	65,4	63,0	13,3	17,0	50,4	316
26 979	22 687	20 557	11 319	7 152	14 747	12 496	23 873	20,5	19,2	65,1	62,4	14,4	18,3	49,0	317
64 425	52 770	47 695	26 497	16 942	35 183	30 499	58 959	19,6	18,3	66,0	63,5	14,3	18,1	50,6	31

Region Schwarzwald-Baar-Heuberg

10 050	8 312	7 418	3 984	2 471	5 310	5 028	9 283	21,1	19,7	63,4	60,6	15,5	19,6	47,1	325
15 304	13 445	12 032	6 355	4 016	7 701	6 967	13 675	19,8	18,5	65,5	63,0	14,7	18,5	48,5	326
8 915	7 571	6 589	3 485	2 152	4 440	3 996	7 810	21,2	20,1	64,4	61,6	14,4	18,3	48,4	327
34 269	29 328	26 039	13 824	8 639	17 451	15 991	30 768	20,5	19,3	64,6	62,0	14,9	18,8	48,1	32

Region Hochrhein-Bodensee

18 543	15 264	13 326	7 281	4 736	9 893	8 694	17 001	17,8	16,7	66,9	63,9	15,3	19,4	50,0	335
14 959	13 173	11 853	6 002	3 851	7 604	6 548	12 920	19,7	18,5	66,1	63,5	14,2	18,0	49,5	336
10 722	9 112	8 477	4 652	3 088	5 998	5 031	9 712	21,4	20,3	64,2	61,9	14,3	17,9	48,4	337
44 224	37 549	33 656	17 935	11 675	23 495	20 273	39 633	19,4	18,2	65,9	63,3	14,7	18,5	49,4	33
142 918	119 647	107 390	58 256	37 256	76 129	66 763	129 360	19,8	18,5	65,7	63,1	14,6	18,4	49,7	3

Regierungsbezirk Tübingen
Region Neckar-Alb

19 278	16 270	14 021	7 321	4 570	9 301	8 475	16 475	20,1	18,9	65,9	63,2	14,0	17,9	49,8	415
12 016	9 915	8 450	4 500	2 660	5 636	5 135	9 717	20,1	19,1	68,3	65,8	11,7	15,2	54,4	416
13 646	11 974	10 580	5 433	3 343	6 901	6 285	11 375	20,3	19,1	65,4	62,7	14,3	18,2	48,4	417
44 940	38 159	33 051	17 254	10 573	21 838	19 895	37 567	20,1	19,0	66,5	63,8	13,4	17,2	50,7	41

Region Donau-Iller¹⁾

8 246	6 184	5 584	3 255	2 127	4 632	4 478	7 584	18,3	17,1	65,6	62,6	16,1	20,3	49,2	421
12 249	9 791	8 925	4 798	3 089	5 993	5 037	9 520	22,8	21,8	64,4	61,9	12,8	16,3	49,6	425
11 210	9 393	8 108	4 529	2 992	6 162	5 229	9 544	23,0	21,8	63,4	61,1	13,6	17,1	49,2	426
31 705	25 368	22 617	12 582	8 208	16 787	14 744	26 648	21,7	20,6	64,3	61,8	13,9	17,6	49,3	42

Region Bodensee-Oberschwaben

14 668	10 439	8 888	4 981	3 209	7 050	6 778	12 104	20,4	19,4	64,6	62,2	15,0	18,4	50,5	435
17 395	13 765	12 163	6 842	4 343	9 121	8 293	15 450	22,0	20,8	63,9	61,6	14,1	17,6	50,0	436
8 259	6 910	6 086	3 326	2 255	4 342	3 534	6 858	22,6	22,1	64,4	61,4	13,0	16,5	49,6	437
40 322	31 114	27 137	15 149	9 807	20 513	18 605	34 412	21,6	20,6	64,2	61,8	14,1	17,6	50,1	43
116 967	94 641	82 805	44 985	28 588	59 138	53 244	98 627	21,1	20,0	65,1	62,6	13,8	17,4	50,1	4

Land Baden-Württemberg

738 772	610 161	532 552	290 092	182 134	377 611	330 524	622 332	19,4	18,3	66,2	63,5	14,3	18,1	49,9	
---------	---------	---------	---------	---------	---------	---------	---------	------	------	------	------	------	------	------	--

3. Bevölkerung am Ort der Hauptwohnung in den Stadt- und Landkreisen Baden-Württembergs am 25. Mai 1987 nach Familienstand

Schl.-Nr.	Kreis Region Regierungsbezirk Land	Bevölkerung am Ort der Hauptwohnung		Davon							
		insgesamt	weiblich	ledig		verheiratet		verwitwet		geschieden	
				zusammen	weiblich	zusammen	weiblich	zusammen	weiblich	zusammen	weiblich
		1	2	3	4	5	6	7	8	9	10

Regierungsbezirk Stuttgart

Region Mittlerer Neckar

111	Stadtkreis Stuttgart, L.-Hauptstadt	551 904	288 420	219 713	106 198	253 666	122 780	48 039	41 074	30 486	18 368
115	Landkreise Böblingen	315 677	159 856	124 898	57 851	160 387	78 783	20 052	17 066	10 340	6 156
116	Esslingen	460 429	234 505	179 833	83 647	233 327	114 654	32 504	27 536	14 765	8 668
117	Göppingen	230 379	118 764	87 083	40 655	117 555	57 949	19 015	16 180	6 726	3 980
118	Ludwigsburg	442 389	225 466	171 237	79 421	225 462	111 046	30 893	26 352	14 797	8 647
119	Rems-Murr-Kreis	360 634	184 607	141 304	65 681	181 337	89 691	26 241	22 390	11 752	6 845
11	Region Mittlerer Neckar	2 361 412	1 211 618	924 068	433 453	1 171 734	574 903	176 744	150 598	88 866	52 664

Region Franken

121	Stadtkreis Heilbronn	110 970	58 042	42 043	19 813	53 385	26 298	9 989	8 619	5 553	3 312
125	Landkreise Heilbronn	252 458	129 184	98 626	45 472	128 301	63 763	19 156	16 325	6 375	3 624
126	Hohenlohekreis	86 103	44 068	35 280	16 151	41 916	20 874	6 854	5 873	2 053	1 170
127	Schwäbisch Hall	154 041	79 272	63 447	29 431	74 413	37 103	12 566	10 581	3 615	2 157
128	Main-Tauber-Kreis	121 891	62 985	49 032	22 602	59 500	29 744	10 760	9 126	2 599	1 513
12	Region Franken	725 463	373 551	288 428	133 469	357 515	177 782	59 325	50 524	20 195	11 776

Region Ostwürttemberg

135	Landkreise Heidenheim	125 340	64 854	48 050	22 398	63 173	31 349	10 581	8 989	3 536	2 118
136	Ostalbkreis	279 572	143 668	115 969	54 191	135 500	67 359	21 536	18 351	6 567	3 767
13	Region Ostwürttemberg	404 912	208 522	164 019	76 589	198 673	98 708	32 117	27 340	10 103	5 885
1	Regierungsbezirk Stuttgart	3 491 787	1 793 691	1 376 515	643 511	1 727 922	851 393	268 186	228 462	119 164	70 325

Regierungsbezirk Karlsruhe

Region Mittlerer Oberrhein

211	Stadtkreise Baden-Baden	50 127	27 966	18 608	9 661	23 115	11 548	5 862	5 131	2 542	1 626
212	Karlsruhe	260 591	137 092	101 878	47 740	119 085	58 971	25 133	21 638	14 495	8 743
215	Landkreise Karlsruhe	364 798	186 497	137 785	63 113	188 542	93 674	28 109	24 009	10 362	5 701
216	Rastatt	194 603	100 471	74 273	34 566	98 690	49 103	16 008	13 648	5 632	3 154
21	Region Mittlerer Oberrhein	870 119	452 026	332 544	155 080	429 432	213 296	75 112	64 426	33 031	19 224

Region Unterer Neckar

221	Stadtkreise Heidelberg	127 768	68 756	58 828	29 699	51 176	25 390	11 125	9 609	6 639	4 058
222	Mannheim	295 191	152 737	112 923	52 332	137 356	66 951	27 979	23 718	16 933	9 736
225	Landkreise Neckar-Odenwald-Kreis	130 656	66 550	53 043	23 749	63 458	31 612	11 092	9 445	3 063	1 744
226	Rhein-Neckar-Kreis	465 342	239 537	175 113	80 927	237 629	118 239	36 423	31 105	16 177	9 266
22	Region Unterer Neckar	1 018 957	527 580	399 907	186 707	489 619	242 192	86 619	73 877	42 812	24 804

Region Nordschwarzwald

231	Stadtkreis Pforzheim	106 530	56 753	40 807	19 723	50 179	24 871	10 079	8 745	5 465	3 414
235	Landkreise Calw	133 321	69 246	54 789	26 270	64 177	31 764	10 399	8 879	3 956	2 333
236	Enzkreis	164 639	84 618	62 956	29 458	85 217	42 245	12 335	10 548	4 131	2 367
237	Freudenstadt	101 957	53 314	42 649	20 639	48 380	24 070	8 371	7 149	2 557	1 456
23	Region Nordschwarzwald	506 447	263 931	201 201	96 090	247 953	122 950	41 184	35 321	16 109	9 570
2	Regierungsbezirk Karlsruhe	2 395 523	1 243 537	933 652	437 877	1 167 004	578 438	202 915	173 624	91 952	53 598

Noch: 3. Bevölkerung am Ort der Hauptwohnung in den Stadt- und Landkreisen Baden-Württembergs am 25. Mai 1987 nach Familienstand

Schl.-Nr.	Kreis Region Regierungsbezirk Land	Bevölkerung am Ort der Hauptwohnung		Davon							
				ledig		verheiratet		verwitwet		geschieden	
		insgesamt	weiblich	zusammen	weiblich	zusammen	weiblich	zusammen	weiblich	zusammen	weiblich
		1	2	3	4	5	6	7	8	9	10

Regierungsbezirk Freiburg

Region Südlicher Oberrhein

311	Stadtkreis Freiburg im Breisgau	178 672	96 502	83 911	42 643	70 509	35 055	14 867	12 928	9 385	5 876
315	Landkreise Breisgau-Hochschwarzw.	203 111	105 349	86 167	41 376	96 379	48 072	14 322	12 249	6 243	3 652
316	Emmendingen	132 508	68 342	54 957	25 746	63 596	31 748	10 076	8 597	3 879	2 251
317	Ortenaukreis	354 655	183 979	147 375	69 388	168 868	84 252	28 715	24 678	9 697	5 661
31	Region Südlicher Oberrhein	868 946	454 172	372 410	179 153	399 352	199 127	67 980	58 452	29 204	17 440

Region Schwarzwald-Baar-Heuberg

325	Landkreise Rottweil	126 796	65 727	51 788	24 319	61 343	30 592	10 441	8 939	3 224	1 877
326	Schwarzwald-Baar-Kreis	192 620	100 295	75 441	35 632	94 427	47 045	15 858	13 502	6 894	4 116
327	Tuttlingen	112 885	58 076	45 290	21 056	55 615	27 637	8 925	7 591	3 055	1 792
32	Region Schwarzwald-Baar-Heub.	432 301	224 098	172 519	81 007	211 385	105 274	35 224	30 032	13 173	7 785

Region Hochrhein-Bodensee

335	Landkreise Konstanz	231 898	120 617	94 138	44 390	108 711	53 914	19 209	16 544	9 840	5 769
336	Lörrach	191 004	99 118	75 939	35 824	92 873	46 201	15 164	13 065	7 028	4 028
337	Waldshut	144 883	74 664	60 237	28 160	69 065	34 391	11 296	9 680	4 285	2 433
33	Region Hochrhein-Bodensee	567 785	294 399	230 314	108 374	270 649	134 506	45 669	39 289	21 153	12 230
3	Regierungsbezirk Freiburg	1 869 032	972 669	775 243	368 534	881 386	438 907	148 873	127 773	63 530	37 455

Regierungsbezirk Tübingen

Region Neckar-Alb

415	Landkreise Reutlingen	244 246	126 840	99 547	47 463	118 820	58 950	18 532	15 938	7 347	4 489
416	Tübingen	175 855	90 595	81 005	39 101	78 703	38 949	11 036	9 499	5 111	3 046
417	Zollernalbkreis	172 245	89 207	66 735	31 149	86 958	43 246	14 026	12 081	4 526	2 731
41	Region Neckar-Alb	592 346	306 642	247 287	117 713	284 481	141 145	43 594	37 518	16 984	10 266

Region Donau-Iller¹⁾

421	Stadtkreis Ulm	103 494	53 885	41 826	19 967	48 333	23 608	8 686	7 495	4 649	2 815
425	Landkreise Alb-Donau-Kreis	160 244	81 347	67 622	31 230	78 441	38 987	11 161	9 442	3 020	1 688
426	Biberach	153 900	78 793	67 730	31 774	72 071	35 890	10 817	9 217	3 282	1 912
42	Region Donau-Iller	417 638	214 025	177 178	82 971	198 845	98 485	30 664	26 154	10 951	6 415

Region Bodensee-Oberschwaben

435	Landkreise Bodenseekreis	172 776	89 300	70 621	33 382	83 221	41 325	12 961	11 107	5 973	3 486
436	Ravensburg	233 635	120 474	103 861	49 576	106 402	52 833	16 739	14 273	6 633	3 792
437	Sigmaringen	113 650	57 897	50 749	23 506	52 428	26 083	8 132	6 959	2 341	1 349
43	Region Bodensee-Oberschwaben	520 061	267 671	225 231	106 464	242 051	120 241	37 832	32 339	14 947	8 627
4	Regierungsbezirk Tübingen	1 530 045	788 338	649 696	307 148	725 377	359 871	112 090	96 011	42 882	25 308

Land Baden-Württemberg

Insgesamt	9 286 387	4 798 235	3 735 106	1 757 070	4 501 689	2 228 609	732 064	625 870	317 528	186 686
------------------	------------------	------------------	------------------	------------------	------------------	------------------	----------------	----------------	----------------	----------------

1) Soweit Land Baden-Württemberg.

4. Bevölkerung am Ort der Hauptwohnung in den Stadt- und Landkreisen Baden-Württembergs am 25. Mai 1987
nach Religionszugehörigkeit, Ausländer

Schl.-Nr.	Kreis Region Regierungsbezirk Land	Bevölkerung am Ort der Hauptwohnung insgesamt	Darunter nach der Religionszugehörigkeit							Von der Bevölkerung am Ort der Hauptwohnung waren		
			römisch- katholisch		evangelisch		evan- gelische Freikirche	jüdische Religions- gesellsch.	islamische Religions- gemeinsch.	Ausländer		
			Anzahl	% v. Sp. 1	Anzahl	% v. Sp. 1	Anzahl	Anzahl	Anzahl	insgesamt	% v. Sp. 1	weiblich
			1	2	3	4	5	6	7	8	9	10
Regierungsbezirk Stuttgart												
Region Mittlerer Neckar												
111	Stadtkreis Stuttgart, L.-Hauptstadt	551 904	172 214	31,2	236 207	42,8	4 859	455	22 599	97 726	17,7	41 845
	Landkreise											
115	Böblingen	315 677	94 222	29,8	162 427	51,5	3 319	61	12 379	41 081	13,0	17 970
116	Esslingen	460 429	134 461	29,2	239 805	52,1	4 226	91	19 472	55 271	12,0	23 817
117	Göppingen	230 379	99 733	43,3	99 283	43,1	1 616	39	9 373	24 638	10,7	10 677
118	Ludwigsburg	442 389	125 905	28,5	235 158	53,2	4 935	107	17 407	58 036	13,1	25 520
119	Rems-Murr-Kreis	360 634	97 472	27,0	200 312	55,5	5 697	71	9 108	36 697	10,2	16 000
11	Region Mittlerer Neckar	2 361 412	724 007	30,7	1 173 192	49,7	24 652	824	90 338	313 449	13,3	135 829
Region Franken												
121	Stadtkreis Heilbronn	110 970	32 440	29,2	58 250	52,5	1 371	37	6 236	14 371	13,0	6 374
	Landkreise											
125	Heilbronn	252 458	82 164	32,5	138 102	54,7	3 122	22	10 352	20 107	8,0	9 093
126	Hohenlohekreis	86 103	29 320	34,1	48 066	55,8	737	8	1 151	4 351	5,1	2 006
127	Schwäbisch Hall	154 041	36 053	23,4	103 302	67,1	1 170	21	2 822	7 053	4,6	3 118
128	Main-Tauber-Kreis	121 891	74 777	61,3	41 523	34,1	253	20	1 554	3 883	3,2	1 792
12	Region Franken	725 463	254 754	35,1	389 243	53,7	6 653	108	22 115	49 765	6,9	22 383
Region Ostwürttemberg												
135	Landkreise Heidenheim	125 340	48 992	39,1	61 178	48,8	728	11	4 351	10 552	8,4	4 786
136	Ostalbkreis	279 572	177 945	63,6	76 897	27,5	1 488	33	8 298	18 337	6,6	8 063
13	Region Ostwürttemberg	404 912	226 937	56,0	138 075	34,1	2 216	44	12 649	28 889	7,1	12 849
1	Regierungsbezirk Stuttgart	3 491 787	1 205 698	34,5	1 700 510	48,7	33 521	976	125 102	392 103	11,2	171 061
Regierungsbezirk Karlsruhe												
Region Mittlerer Oberrhein												
211	Stadtkreise Baden-Baden	50 127	31 336	62,5	12 332	24,6	198	64	668	3 932	7,8	1 815
212	Karlsruhe	260 591	107 567	41,3	107 683	41,3	2 006	216	6 643	24 549	9,4	10 674
	Landkreise											
215	Karlsruhe	364 798	202 307	55,5	126 539	34,7	1 767	61	9 515	24 475	6,7	11 018
216	Rastatt	194 603	140 279	72,1	38 625	19,8	517	18	3 391	12 630	6,5	5 533
21	Region Mittlerer Oberrhein	870 119	481 489	55,3	285 179	32,8	4 488	359	20 217	65 586	7,5	29 040
Region Unterer Neckar												
221	Stadtkreise Heidelberg	127 768	42 454	33,2	56 003	43,8	794	167	3 703	13 289	10,4	6 113
222	Mannheim	295 191	114 955	38,9	112 764	38,2	1 445	337	16 513	44 386	15,0	18 754
	Landkreise											
225	Neckar-Odenwald-Kreis	130 656	79 862	61,1	42 487	32,5	381	12	2 745	6 158	4,7	2 907
226	Rhein-Neckar-Kreis	465 342	198 758	42,7	208 862	44,9	2 226	90	13 954	33 175	7,1	14 969
22	Region Unterer Neckar	1 018 957	436 029	42,8	420 116	41,2	4 846	606	36 915	97 008	9,5	42 743
Region Nordschwarzwald												
231	Stadtkreis Pforzheim	106 530	33 499	31,4	53 911	50,6	1 963	106	3 956	13 219	12,4	5 921
	Landkreise											
235	Calw	133 321	27 283	20,5	85 208	63,9	1 819	23	4 863	13 468	10,1	6 103
236	Enzkreis	164 639	41 208	25,0	99 631	60,5	2 362	49	5 061	14 001	8,5	6 284
237	Freudenstadt	101 957	35 745	35,1	53 586	52,6	1 535	13	2 928	6 742	6,6	3 134
23	Region Nordschwarzwald	506 447	137 735	27,2	292 336	57,7	7 679	191	16 808	47 430	9,4	21 442
2	Regierungsbezirk Karlsruhe	2 395 523	1 055 253	44,1	997 631	41,6	17 013	1 156	73 940	210 024	8,8	93 225

Noch: 4. Bevölkerung am Ort der Hauptwohnung in den Stadt- und Landkreisen Baden-Württembergs am 25. Mai 1987
nach Religionszugehörigkeit, Ausländer

Schl.-Nr.	Kreis Region Regierungsbezirk Land	Bevölkerung am Ort der Hauptwohnung insgesamt	Darunter nach der Religionszugehörigkeit							Von der Bevölkerung am Ort der Hauptwohnung waren		
			römisch- katholisch		evangelisch		evan- gelische Freikirche	jüdische Religions- gesellschaft.	islamische Religions- gemeinschaft.	Ausländer		
			Anzahl	% v. Sp. 1	Anzahl	% v. Sp. 1	Anzahl	Anzahl	Anzahl	insgesamt	% v. Sp. 1	weiblich
			1	2	3	4	5	6	7	8	9	10
Regierungsbezirk Freiburg												
Region Südlicher Oberrhein												
311	Stadtkreis Freiburg im Breisgau	178 672	94 078	52,7	52 596	29,4	1 103	189	2 381	14 920	8,4	7 030
315	Landkreise Breisgau-Hochschwarzw.	203 111	121 388	59,8	61 906	30,5	1 154	75	2 825	9 222	4,5	4 365
316	Emmendingen	132 508	73 043	55,1	48 826	36,8	554	28	1 128	4 809	3,6	2 156
317	Ortenaukreis	354 655	233 726	65,9	98 191	27,7	875	33	5 373	16 516	4,7	7 358
31	Region Südlicher Oberrhein	868 946	522 235	60,1	261 519	30,1	3 686	325	11 707	45 467	5,2	20 909
Region Schwarzwald-Baar-Heuberg												
325	Landkreise Rottweil	126 796	75 975	59,9	40 572	32,0	519	5	2 199	7 316	5,8	3 345
326	Schwarzwald-Baar-Kreis	192 620	110 888	57,6	58 347	30,3	2 158	24	4 672	18 448	9,6	8 631
327	Tuttlingen	112 885	67 710	60,0	34 428	30,5	782	23	3 111	9 953	8,8	4 630
32	Region Schwarzwald-Baar-Heub.	432 301	254 573	58,9	133 347	30,8	3 459	52	9 982	35 717	8,3	16 606
Region Hochrhein-Bodensee												
335	Landkreise Konstanz	231 898	146 950	63,4	55 167	23,8	1 343	128	3 797	20 670	8,9	9 402
336	Lörrach	191 004	78 977	41,3	88 062	46,1	1 663	63	3 962	16 361	8,6	7 533
337	Waldshut	144 883	103 886	71,7	28 698	19,8	429	16	2 810	11 812	8,2	5 468
33	Region Hochrhein-Bodensee	567 785	329 813	58,1	171 927	30,3	3 435	207	10 569	48 843	8,6	22 403
3	Regierungsbezirk Freiburg	1 869 032	1 106 621	59,2	566 793	30,3	10 580	584	32 258	130 027	7,0	59 918
Regierungsbezirk Tübingen												
Region Neckar-Alb												
415	Landkreise Reutlingen	244 246	59 372	24,3	146 453	60,0	3 271	42	6 659	23 542	9,6	10 608
416	Tübingen	175 855	58 619	33,3	84 972	48,3	2 200	73	4 549	16 159	9,2	7 304
417	Zollernalbkreis	172 245	86 390	50,2	69 347	40,3	1 538	24	5 035	13 664	7,9	6 241
41	Region Neckar-Alb	592 346	204 381	34,5	300 772	50,8	7 009	139	16 243	53 365	9,0	24 153
Region Region Donau-Iller ¹⁾												
421	Stadtkreis Ulm	103 494	48 769	47,1	36 497	35,3	600	49	5 395	13 349	12,9	5 886
425	Landkreise Alb-Donau-Kreis	160 244	84 842	52,9	60 675	37,9	626	22	5 364	11 014	6,9	4 949
426	Biberach	153 900	120 535	78,3	24 019	15,6	621	15	2 392	6 253	4,1	2 864
42	Region Donau-Iller	417 638	254 146	60,9	121 191	29,0	1 847	86	13 151	30 616	7,3	13 699
Region Bodensee-Oberschwaben												
435	Landkreise Bodenseekreis	172 776	112 738	65,3	39 131	22,6	616	22	4 013	13 247	7,7	5 968
436	Ravensburg	233 635	175 530	75,1	38 945	16,7	708	33	5 505	13 877	5,9	6 090
437	Sigmaringen	113 650	88 766	78,1	17 169	15,1	242	9	2 980	6 418	5,6	2 995
43	Region Bodensee-Oberschwaben	520 061	377 034	72,5	95 245	18,3	1 566	64	12 498	33 542	6,4	15 053
4	Regierungsbezirk Tübingen	1 530 045	835 561	54,6	517 208	33,8	10 422	289	41 892	117 523	7,7	52 905
Land Baden-Württemberg												
Insgesamt		9 286 387	4 203 133	45,3	3 782 142	40,7	71 536	3 005	273 192	849 677	9,1	377 109

1) Soweit Land Baden-Württemberg.

**5. Bevölkerung am Ort der Hauptwohnung in den Stadt- und Landkreisen Baden-Württembergs am 25. Mai 1987
nach überwiegendem Lebensunterhalt**

Schl.-Nr.	Kreis Region Regierungsbezirk Land	Bevölkerung am Ort der Hauptwohnung		Davon mit überwiegendem Lebensunterhalt durch									
				Erwerbstätigkeit				Rente, Pension, eigenem Vermögen, Vermietung, Ver- pachtung, Altenteil, sonst. Unterstützung		Arbeitslosengeld, Arbeitslosenhilfe		Zuwendungen, Unterhalt durch Eltern, Ehegatten usw.	
		ins- gesamt	darunter	zusammen		darunter							
						weiblich		Anzahl	% v. Sp. 1	Anzahl	% v. Sp. 2	Anzahl	% v. Sp. 1
		1	2	3	4	5	6	7	8	9	10	11	12

Regierungsbezirk Stuttgart

Region Mittlerer Neckar

111	Stadtkreis Stuttgart, L.-Hauptstadt	551 904	288 420	251 017	45,5	99 390	34,5	128 835	23,3	8 672	1,6	163 380	29,6
	Landkreise												
115	Böblingen	315 677	159 856	142 305	45,1	49 348	30,9	49 649	15,7	2 846	0,9	120 877	38,3
116	Esslingen	460 429	234 505	209 150	45,4	74 840	31,9	82 354	17,9	3 967	0,9	164 958	35,8
117	Göppingen	230 379	118 764	99 957	43,4	35 826	30,2	47 278	20,5	2 720	1,2	80 424	34,9
118	Ludwigsburg	442 389	225 466	200 885	45,4	71 098	31,5	76 689	17,3	5 098	1,2	159 717	36,1
119	Rems-Murr-Kreis	360 634	184 607	159 988	44,4	56 877	30,8	67 146	18,6	3 655	1,0	129 845	36,0
11	Region Mittlerer Neckar	2 361 412	1 211 618	1 063 302	45,0	387 379	32,0	451 951	19,1	26 958	1,1	819 201	34,7

Region Franken

121	Stadtkreis Heilbronn	110 970	58 042	46 319	41,7	17 290	29,8	24 906	22,4	2 401	2,2	37 344	33,7
	Landkreise												
125	Heilbronn	252 458	129 184	107 761	42,7	36 437	28,2	45 533	18,0	2 720	1,1	96 444	38,2
126	Hohenlohekreis	86 103	44 068	36 765	42,7	12 709	28,8	17 031	19,8	692	0,8	31 615	36,7
127	Schwäbisch Hall	154 041	79 272	64 655	42,0	22 593	28,5	31 482	20,4	1 800	1,2	56 104	36,4
128	Main-Tauber-Kreis	121 891	62 985	49 717	40,8	16 533	26,2	25 134	20,6	1 272	1,0	45 768	37,5
12	Region Franken	725 463	373 551	305 217	42,1	105 562	28,3	144 086	19,9	8 885	1,2	267 275	36,8

Region Ostwürttemberg

135	Landkreise												
136	Heidenheim	125 340	64 854	51 802	41,3	18 223	28,1	26 331	21,0	1 636	1,3	45 571	36,4
136	Ostalbkreis	279 572	143 668	114 302	40,9	39 151	27,3	55 530	19,9	3 719	1,3	106 021	37,9
13	Region Ostwürttemberg	404 912	208 522	166 104	41,0	57 374	27,5	81 861	20,2	5 355	1,3	151 592	37,4
1	Regierungsbezirk Stuttgart	3 491 787	1 793 691	1 534 623	43,9	550 315	30,7	677 898	19,4	41 198	1,2	1 238 068	35,5

Regierungsbezirk Karlsruhe

Region Mittlerer Oberrhein

211	Stadtkreise												
211	Baden-Baden	50 127	27 966	20 160	40,2	8 027	28,7	13 877	27,7	599	1,2	15 491	30,9
212	Karlsruhe	260 591	137 092	107 601	41,3	42 788	31,2	65 009	24,9	6 441	2,5	81 540	31,3
	Landkreise												
215	Karlsruhe	364 798	186 497	159 714	43,8	55 927	30,0	66 106	18,1	5 475	1,5	133 503	36,6
216	Rastatt	194 603	100 471	83 528	42,9	28 215	28,1	37 051	19,0	2 764	1,4	71 260	36,6
21	Region Mittlerer Oberrhein	870 119	452 026	371 003	42,6	134 957	29,9	182 043	20,9	15 279	1,8	301 794	34,7

Region Unterer Neckar

221	Stadtkreise												
221	Heidelberg	127 768	68 756	49 830	39,0	20 901	30,4	32 252	25,2	2 558	2,0	43 128	33,8
222	Mannheim	295 191	152 737	121 390	41,1	44 938	29,4	73 320	24,8	8 919	3,0	91 562	31,0
	Landkreise												
225	Neckar-Odenwald-Kreis	130 656	66 550	53 890	41,2	18 042	27,1	27 509	21,1	1 730	1,3	47 527	36,4
226	Rhein-Neckar-Kreis	465 342	239 537	198 584	42,7	70 698	29,5	90 736	19,5	7 132	1,5	168 890	36,3
22	Region Unterer Neckar	1 018 957	527 580	423 694	41,6	154 579	29,3	223 817	22,0	20 339	2,0	351 107	34,5

Region Nordschwarzwald

231	Stadtkreis Pforzheim	106 530	56 753	47 333	44,4	19 928	35,1	25 576	24,0	2 451	2,3	31 170	29,3
	Landkreise												
235	Calw	133 321	69 246	57 760	43,3	21 109	30,5	27 069	20,3	1 334	1,0	47 158	35,4
236	Enzkreis	164 639	84 618	76 509	46,5	28 649	33,9	29 485	17,9	1 687	1,0	56 958	34,6
237	Freudenstadt	101 957	53 314	43 074	42,2	15 354	28,8	21 336	20,9	923	0,9	36 624	35,9
23	Region Nordschwarzwald	506 447	263 931	224 676	44,4	85 040	32,2	103 466	20,4	6 395	1,3	171 910	33,9
2	Regierungsbezirk Karlsruhe	2 395 523	1 243 537	1 019 373	42,6	374 576	30,1	509 326	21,3	42 013	1,8	824 811	34,4

Noch: 5. Bevölkerung am Ort der Hauptwohnung in den Stadt- und Landkreisen Baden-Württembergs am 25. Mai 1987
nach überwiegendem Lebensunterhalt

Schl.-Nr.	Kreis Region Regierungsbezirk Land	Bevölkerung am Ort der Hauptwohnung		Davon mit überwiegendem Lebensunterhalt durch									
				Erwerbstätigkeit				Rente, Pension, eigenem Vermögen, Vermietung, Ver- pachtung, Altenteil, sonst. Unterstützung		Arbeitslosengeld, Arbeitslosenhilfe		Zuwendungen, Unterhalt durch Eltern, Ehegatten usw.	
		ins- gesamt	darunter weiblich	zusammen		darunter							
						weiblich		Anzahl	% v. Sp. 1	Anzahl	% v. Sp. 2	Anzahl	% v. Sp. 1
		1	2	3	4	5	6	7	8	9	10	11	12
Regierungsbezirk Freiburg													
Region Südlicher Oberrhein													
311	Stadtkreis Freiburg im Breisgau	178 672	96 502	69 008	38,6	28 818	29,9	44 116	24,7	4 849	2,7	60 699	34,0
315	Landkreise Breisgau-Hochschwarzw.	203 111	105 349	86 659	42,7	31 476	29,9	36 853	18,1	2 384	1,2	77 215	38,0
316	Emmendingen	132 508	68 342	57 190	43,2	20 677	30,3	25 133	19,0	2 168	1,6	48 017	36,2
317	Ortenaukreis	354 655	183 979	152 347	43,0	54 404	29,6	69 015	19,5	5 357	1,5	127 936	36,1
31	Region Südlicher Oberrhein	868 946	454 172	365 204	42,0	135 375	29,8	175 117	20,2	14 758	1,7	313 867	36,1
Region Schwarzwald-Baar-Heuberg													
325	Landkreise Rottweil	126 796	65 727	53 848	42,5	19 345	29,4	26 220	20,7	1 676	1,3	45 052	35,5
326	Schwarzwald-Baar-Kreis	192 620	100 295	84 797	44,0	32 208	32,1	38 921	20,2	3 405	1,8	65 497	34,0
327	Tuttlingen	112 885	58 076	50 490	44,7	18 723	32,2	22 147	19,6	1 608	1,4	38 640	34,2
32	Region Schwarzwald-Baar-Heub.	432 301	224 098	189 135	43,8	70 276	31,4	87 288	20,2	6 689	1,5	149 189	34,5
Region Region Hochrhein-Bodensee													
335	Landkreise Konstanz	231 898	120 617	96 889	41,8	35 292	29,3	50 180	21,6	3 450	1,5	81 379	35,1
336	Lörrach	191 004	99 118	81 523	42,7	28 277	28,5	38 276	20,0	2 320	1,2	68 885	36,1
337	Waldshut	144 883	74 664	60 548	41,8	20 236	27,1	27 701	19,1	1 440	1,0	55 194	38,1
33	Region Hochrhein-Bodensee	567 785	294 399	238 960	42,1	83 805	28,5	116 157	20,5	7 210	1,3	205 458	36,2
3	Regierungsbezirk Freiburg	1 869 032	972 669	793 299	42,4	289 456	29,8	378 562	20,3	28 657	1,5	668 514	35,8
Regierungsbezirk Tübingen													
Region Neckar-Alb													
415	Landkreise Reutlingen	244 246	126 840	106 971	43,8	40 217	31,7	48 981	20,1	2 915	1,2	85 379	35,0
416	Tübingen	175 855	90 595	73 937	42,0	27 821	30,7	32 140	18,3	2 047	1,2	67 731	38,5
417	Zollernalbkreis	172 245	89 207	81 020	47,0	32 819	36,8	35 310	20,5	2 033	1,2	53 882	31,3
41	Region Neckar-Alb	592 346	306 642	261 928	44,2	100 857	32,9	116 431	19,7	6 995	1,2	206 992	34,9
Region Donau-Iller ¹⁾													
421	Stadtkreis Ulm	103 494	53 885	41 483	40,1	15 414	28,6	23 272	22,5	2 547	2,5	36 192	35,0
425	Landkreise Alb-Donau-Kreis	160 244	81 347	67 813	42,3	22 502	27,7	27 728	17,3	1 864	1,2	62 839	39,2
426	Biberach	153 900	78 793	63 536	41,3	21 068	26,7	27 818	18,1	1 677	1,1	60 869	39,6
42	Region Donau-Iller	417 638	214 025	172 832	41,4	58 984	27,6	78 818	18,9	6 088	1,5	159 900	38,3
Region Bodensee-Oberschwaben													
435	Landkreise Bodenseekreis	172 776	89 300	70 755	41,0	23 778	26,6	34 564	20,0	1 692	1,0	65 765	38,1
436	Ravensburg	233 635	120 474	94 907	40,6	33 038	27,4	45 675	19,5	2 894	1,2	90 159	38,6
437	Sigmaringen	113 650	57 897	48 715	42,9	16 338	28,2	20 474	18,0	1 289	1,1	43 172	38,0
43	Region Bodensee-Oberschwaben	520 061	267 671	214 377	41,2	73 154	27,3	100 713	19,4	5 875	1,1	199 096	38,3
4	Regierungsbezirk Tübingen	1 530 045	788 338	649 137	42,4	232 995	29,6	295 962	19,3	18 958	1,2	565 988	37,0
Land Baden-Württemberg													
Insgesamt		9 286 387	4 798 235	3 996 432	43,0	1 447 342	30,2	1 861 748	20,0	130 826	1,4	3 297 381	35,5

1) Soweit Land Baden-Württemberg.

6. Bevölkerung am Ort der Hauptwohnung in den Stadt- und Landkreisen Baden-Württembergs am 25. Mai 1987 nach höchstem

Schl.-Nr.	Kreis Region Regierungsbezirk Land	Bevölkerung am Ort der Hauptwohnung		Darunter					
				Schüler und Studierende		nicht mehr in Schulausbildung		darunter (v. Sp. 5 u. 6) im	
								mit höchstem	
								Volksschule, Hauptschule	
		insgesamt	weiblich	zusammen	weiblich	zusammen	weiblich	zusammen	weiblich
		1	2	3	4	5	6	7	8

Regierungsbezirk Stuttgart

Region Mittlerer Neckar

111	Stadtkreis Stuttgart, L.-Hauptstadt	551 904	288 420	74 869	34 829	445 401	238 213	196 604	95 976
	Landkreise								
115	Böblingen	315 677	159 856	48 132	22 947	243 021	124 997	128 665	63 393
116	Esslingen	460 429	234 505	67 741	31 998	359 126	186 334	183 947	90 072
117	Göppingen	230 379	118 764	32 088	15 364	181 253	95 161	98 433	48 031
118	Ludwigsburg	442 389	225 466	64 008	30 565	345 530	178 803	183 269	90 048
119	Rems-Murr-Kreis	360 634	184 607	50 991	24 074	283 041	147 574	148 473	72 733
11	Region Mittlerer Neckar	2 361 412	1 211 618	337 829	159 777	1 857 372	971 082	939 391	460 253

Region Franken

121	Stadtkreis Heilbronn	110 970	58 042	15 496	7 219	88 148	47 231	45 926	23 058
	Landkreise								
125	Heilbronn	252 458	129 184	36 233	17 344	196 012	102 026	114 349	56 472
126	Hohenlohekreis	86 103	44 068	12 987	6 302	66 533	34 592	39 441	19 091
127	Schwäbisch Hall	154 041	79 272	22 330	10 746	119 168	62 505	67 499	32 886
128	Main-Tauber-Kreis	121 891	62 985	17 249	8 362	95 267	50 100	53 201	25 928
12	Region Franken	725 463	373 551	104 295	49 973	565 128	296 454	320 416	157 435

Region Ostwürttemberg

135	Landkreise								
136	Heidenheim	125 340	64 854	18 009	8 645	97 589	51 402	55 889	27 836
	Ostalbkreis	279 572	143 668	43 682	21 014	213 731	111 788	121 494	59 769
13	Region Ostwürttemberg	404 912	208 522	61 691	29 659	311 320	163 190	177 383	87 605
1	Regierungsbezirk Stuttgart	3 491 787	1 793 691	503 815	239 409	2 733 820	1 430 726	1 437 190	705 293

Regierungsbezirk Karlsruhe

Region Mittlerer Oberrhein

211	Stadtkreise								
212	Baden-Baden	50 127	27 966	5 976	2 983	41 715	23 800	17 636	9 212
	Karlsruhe	260 591	137 092	38 548	16 742	207 191	113 141	96 635	50 101
	Landkreise								
215	Karlsruhe	364 798	186 497	50 861	24 009	286 885	149 511	167 444	83 673
216	Rastatt	194 603	100 471	25 056	12 070	155 863	81 717	92 341	45 775
21	Region Mittlerer Oberrhein	870 119	452 026	120 441	55 804	691 654	368 169	374 056	188 761

Region Unterer Neckar

221	Stadtkreise								
222	Heidelberg	127 768	68 756	27 127	13 546	93 436	51 720	34 730	17 801
	Mannheim	295 191	152 737	40 584	19 029	237 313	125 246	127 954	62 544
	Landkreise								
225	Neckar-Odenwald-Kreis	130 656	66 550	18 949	8 972	102 044	52 850	61 103	29 443
226	Rhein-Neckar-Kreis	465 342	239 537	66 596	31 428	365 196	191 773	194 573	96 989
22	Region Unterer Neckar	1 018 957	527 580	153 256	72 975	797 989	421 589	418 360	206 777

Region Nordschwarzwald

231	Stadtkreis Pforzheim	106 530	56 753	14 304	6 814	85 398	46 614	45 285	23 319
	Landkreise								
235	Calw	133 321	69 246	19 425	9 293	103 193	54 741	58 122	28 650
236	Enzkreis	164 639	84 618	22 652	10 781	129 002	67 483	75 398	37 769
237	Freudenstadt	101 957	53 314	14 260	6 899	79 829	42 610	44 769	22 131
23	Region Nordschwarzwald	506 447	263 931	70 641	33 787	397 422	211 448	223 574	111 869
2	Regierungsbezirk Karlsruhe	2 395 523	1 243 537	344 338	162 566	1 887 065	1 001 206	1 015 990	507 407

Schulabschluss

waren										Schl.-Nr.
Alter von 15 bis unter 65 Jahren										
allgemeinem Schulabschluß				mit höchstem Schulabschluß an einer						
Realschule oder gleichwertigem Abschluß		Hochschulreife Fachhochschulreife		Berufsfachschule		Fachschule		Fachhoch-, Hochschule		
zusammen	weiblich	zusammen	weiblich	zusammen	weiblich	zusammen	weiblich	zusammen	weiblich	
9	10	11	12	13	14	15	16	17	18	

Regierungsbezirk Stuttgart

Region Mittlerer Neckar

84 511	49 780	70 251	29 733	28 555	17 532	27 946	14 368	49 466	17 803	111
46 705	26 367	32 290	12 427	15 555	9 238	16 470	7 636	24 496	7 436	115
72 198	41 015	43 680	17 098	24 926	14 608	24 972	10 977	32 664	10 371	116
30 937	17 757	16 532	6 415	11 374	6 372	11 541	4 950	12 043	3 711	117
67 369	37 862	40 040	15 390	21 821	12 555	23 031	10 005	30 505	9 479	118
55 754	31 929	30 674	11 755	18 315	10 775	19 319	8 549	23 018	7 036	119
357 474	204 710	233 467	92 818	120 546	71 080	123 279	56 485	172 192	55 836	11

Region Franken

15 261	8 673	8 993	3 682	3 582	2 012	3 766	1 695	6 187	2 051	121
32 113	17 876	16 327	6 223	12 223	6 293	12 064	5 044	12 247	3 831	125
9 908	5 585	4 833	1 935	4 636	2 145	4 259	1 774	3 570	1 225	126
18 622	10 636	9 635	3 938	7 418	3 712	7 507	3 224	6 931	2 365	127
15 528	8 901	6 836	2 570	5 757	2 948	5 702	2 345	4 800	1 566	128
91 432	51 671	46 624	18 348	33 616	17 110	33 298	14 082	33 735	11 038	12

Region Ostwürttemberg

14 792	8 322	8 032	3 026	4 790	2 736	5 600	2 271	6 097	1 847	135
34 752	19 705	18 032	6 812	12 515	6 705	12 025	5 046	13 557	4 420	136
49 544	28 027	26 064	9 838	17 305	9 441	17 625	7 317	19 654	6 267	13
498 450	284 408	306 155	121 004	171 467	97 631	174 202	77 884	225 581	73 141	1

Regierungsbezirk Karlsruhe

Region Mittlerer Oberrhein

7 077	4 369	5 768	2 609	2 819	1 661	2 618	1 345	3 708	1 406	211
32 980	19 533	32 290	13 220	9 038	5 335	10 066	4 760	22 763	7 771	212
44 380	25 099	28 854	10 606	16 592	8 591	16 617	6 532	21 478	6 340	215
23 136	13 343	12 832	4 647	9 718	5 049	8 951	3 558	8 920	2 634	216
107 573	62 344	79 744	31 082	38 167	20 636	38 252	16 195	56 869	18 151	21

Region Unterer Neckar

14 607	8 918	23 520	10 991	5 915	3 486	5 511	3 070	16 398	6 890	221
34 770	19 797	26 907	11 264	12 697	7 074	12 006	5 552	17 517	6 160	222
14 750	8 465	7 279	2 665	6 351	3 098	6 344	2 556	5 279	1 638	225
62 091	35 871	45 715	18 344	21 951	11 985	22 764	10 069	33 736	11 287	226
126 218	73 051	103 421	43 264	46 914	25 643	46 625	21 247	72 930	25 975	22

Region Nordschwarzwald

13 007	7 542	9 196	3 853	4 212	2 309	4 150	1 620	5 747	1 949	231
16 185	9 496	9 336	3 793	6 343	3 388	6 240	2 785	6 660	2 210	235
20 504	11 383	11 609	4 360	7 670	3 734	7 840	3 061	8 645	2 571	236
13 075	7 597	6 338	2 539	5 173	2 672	5 156	2 216	4 495	1 471	237
62 771	36 018	36 479	14 545	23 398	12 103	23 386	9 682	25 547	8 201	23
296 562	171 413	219 644	88 891	108 479	58 382	108 263	47 124	155 346	52 327	2

Noch: 6. Bevölkerung am Ort der Hauptwohnung in den Stadt- und Landkreisen Baden-Württembergs am 25. Mai 1987 nach höchstem

Schl.-Nr.	Kreis Region Regierungsbezirk Land	Bevölkerung am Ort der Hauptwohnung		Darunter				darunter (v. Sp. 5 u. 6) im	
				Schüler und Studierende		nicht mehr in Schulausbildung		mit höchstem	
								Volksschule, Hauptschule	
		insgesamt	weiblich	zusammen	weiblich	zusammen	weiblich	zusammen	weiblich
		1	2	3	4	5	6	7	8

Regierungsbezirk Freiburg

Region Südlicher Oberrhein

311	Stadtkreis Freiburg im Breisgau	178 672	96 502	36 126	17 538	131 544	73 581	51 457	26 379
315	Landkreise Breisgau-Hochschwarzw.	203 111	105 349	31 061	14 949	155 848	82 431	80 542	39 744
316	Emmendingen	132 508	68 342	19 205	9 223	102 633	53 963	58 198	28 570
317	Ortenaukreis	354 655	183 979	50 382	24 311	277 640	146 703	163 321	80 325
31	Region Südlicher Oberrhein	868 946	454 172	136 774	66 021	667 665	356 678	353 518	175 018

Region Schwarzwald-Baar-Heuberg

325	Landkreise Rottweil	126 796	65 727	18 137	8 599	98 968	52 320	57 877	28 509
326	Schwarzwald-Baar-Kreis	192 620	100 295	26 656	12 591	151 616	80 693	85 724	42 657
327	Tuttlingen	112 885	58 076	16 221	7 830	87 907	45 986	51 689	25 363
32	Region Schwarzwald-Baar-Heub.	432 301	224 098	61 014	29 020	338 491	178 999	195 290	96 529

Region Hochrhein-Bodensee

335	Landkreise Konstanz	231 898	120 617	35 519	16 637	180 968	96 409	91 833	45 362
336	Lörrach	191 004	99 118	25 026	12 001	151 710	80 168	87 105	42 894
337	Waldshut	144 883	74 664	20 142	9 628	112 845	59 239	65 420	31 742
33	Region Hochrhein-Bodensee	567 785	294 399	80 687	38 266	445 523	235 816	244 358	119 998
3	Regierungsbezirk Freiburg	1 869 032	972 669	278 475	133 307	1 451 679	771 493	793 166	391 545

Regierungsbezirk Tübingen

Region Neckar-Alb

415	Landkreise Reutlingen	244 246	126 840	37 148	17 959	188 605	99 892	100 927	50 156
416	Tübingen	175 855	90 595	34 929	16 662	126 133	66 781	60 011	29 539
417	Zollernalbkreis	172 245	89 207	23 849	11 308	135 666	71 736	80 479	40 560
41	Region Neckar-Alb	592 346	306 642	95 926	45 929	450 404	238 409	241 417	120 255

Region Donau-Iller¹⁾

421	Stadtkreis Ulm	103 494	53 885	15 993	7 568	80 423	42 882	37 976	18 937
425	Landkreise Alb-Donau-Kreis	160 244	81 347	24 734	11 826	121 985	62 957	72 684	35 270
426	Biberach	153 900	78 793	23 830	11 497	116 909	60 918	68 163	33 283
42	Region Donau-Iller	417 638	214 025	64 557	30 891	319 317	166 757	178 823	87 490

Region Bodensee-Oberschwaben

435	Landkreise Bodenseekreis	172 776	89 300	25 429	12 187	134 274	70 638	67 770	33 608
436	Ravensburg	233 635	120 474	37 236	17 911	177 553	93 373	97 843	47 542
437	Sigmaringen	113 650	57 897	18 316	9 191	86 029	44 105	51 058	24 792
43	Region Bodensee-Oberschwaben	520 061	267 671	80 981	39 289	397 856	208 116	216 671	105 942
4	Regierungsbezirk Tübingen	1 530 045	788 338	241 464	116 109	1 167 577	613 282	636 911	313 687

Land Baden-Württemberg

Insgesamt	9 286 387	4 798 235	1 368 092	651 391	7 240 141	3 816 707	3 883 257	1 917 932
-----------	-----------	-----------	-----------	---------	-----------	-----------	-----------	-----------

1) Soweit Land Baden-Württemberg.

Schulabschluß

waren										Schl.-Nr.
Alter von 15 bis unter 65 Jahren										
allgemeinem Schulabschluß				mit höchstem Schulabschluß an einer						
Realschule oder gleichwertigem Abschluß		Hochschulreife Fachhochschulreife		Berufsfachschule		Fachschule		Fachhoch-, Hochschule		
zusammen	weiblich	zusammen	weiblich	zusammen	weiblich	zusammen	weiblich	zusammen	weiblich	
9	10	11	12	13	14	15	16	17	18	

Regierungsbezirk Freiburg

Region Südlicher Oberrhein

23 099	14 321	28 545	13 295	9 377	5 541	8 290	4 744	19 565	8 058	311
28 150	16 804	19 729	8 415	12 212	6 370	11 207	5 141	14 304	5 154	315
16 965	9 892	9 843	3 905	7 416	3 700	6 642	2 719	6 842	2 279	316
41 522	24 156	21 699	8 478	19 656	9 935	16 581	6 951	14 929	4 848	317
109 736	65 173	79 816	34 093	48 661	25 546	42 720	19 555	55 640	20 339	31

Region Schwarzwald-Baar-Heuberg

13 926	8 024	7 550	2 882	7 080	3 608	5 840	2 336	5 583	1 820	325
24 255	14 301	13 301	5 224	8 115	4 223	8 674	3 444	9 564	3 072	326
13 398	7 523	6 580	2 504	5 679	2 613	4 968	1 976	4 657	1 521	327
51 579	29 848	27 431	10 610	20 874	10 444	19 482	7 756	19 804	6 413	32

Region Hochrhein-Bodensee

31 872	19 062	21 688	8 605	12 540	6 961	11 418	5 142	15 650	5 082	335
24 286	14 092	13 268	5 396	10 176	5 116	9 613	4 175	9 668	3 226	336
17 644	10 515	9 055	3 655	7 478	3 621	6 994	2 965	6 815	2 223	337
73 802	43 669	44 011	17 656	30 194	15 698	28 025	12 282	32 133	10 531	33
235 117	138 690	151 258	62 359	99 729	51 688	90 227	39 593	107 577	37 283	3

Regierungsbezirk Tübingen

Region Neckar-Alb

32 635	18 638	20 811	8 412	12 048	6 249	12 062	5 388	15 257	5 160	415
21 386	12 722	24 263	10 778	8 001	4 509	7 839	4 021	17 936	6 893	416
20 592	11 319	10 042	3 618	7 433	3 728	7 102	2 957	7 103	2 244	417
74 613	42 679	55 116	22 808	27 482	14 486	27 003	12 366	40 296	14 297	41

Region Donau-Iller¹⁾

14 548	8 450	11 209	4 569	3 924	2 413	4 123	2 007	7 869	2 593	421
19 102	10 878	9 655	3 549	7 928	4 244	7 816	3 150	7 610	2 346	425
18 126	10 422	9 688	3 772	7 720	4 068	7 571	3 156	7 118	2 395	426
51 776	29 750	30 552	11 890	19 572	10 725	19 510	8 313	22 597	7 334	42

Region Bodensee-Oberschwaben

23 785	14 373	16 797	6 262	10 133	5 673	10 019	4 480	12 875	3 836	435
29 108	17 571	17 744	7 080	14 127	7 371	12 866	5 896	12 801	4 300	436
13 021	7 115	7 230	2 656	6 006	2 822	5 470	2 311	4 870	1 613	437
65 914	39 059	41 771	15 998	30 266	15 866	28 355	12 687	30 546	9 749	43
192 303	111 488	127 439	50 696	77 320	41 077	74 868	33 366	93 439	31 380	4

Land Baden-Württemberg

1 222 432	705 999	804 496	322 950	456 995	248 778	447 560	197 967	581 943	194 131	
------------------	----------------	----------------	----------------	----------------	----------------	----------------	----------------	----------------	----------------	--

7. Bevölkerung am Ort der Hauptwohnung in den Stadt- und Landkreisen Baden-Württembergs am 25. Mai 1987 nach Beteiligung am

Schl.-Nr.	Kreis Region Regierungsbezirk Land	Bevölkerung am Ort der Hauptwohnung			Darunter							
					Erwerbspersonen		darunter Erwerbstätige					
		insgesamt	männlich	weiblich	zusammen	weiblich	zusammen		männlich		weiblich	
							Anzahl	% v. Sp. 1	Anzahl	% v. Sp. 2	Anzahl	% v. Sp. 3
1	2	3	4	5	6	7	8	9	10	11		

Regierungsbezirk Stuttgart

Region Mittlerer Neckar

111	Stadtkreis Stuttgart, L.-Hauptstadt	551 904	263 484	288 420	283 577	118 237	269 121	48,8	156 983	59,6	112 138	38,9
	Landkreise											
115	Böblingen	315 677	155 821	159 856	161 557	62 085	156 349	49,5	96 997	62,2	59 352	37,1
116	Esslingen	460 429	225 924	234 505	235 444	92 030	228 506	49,6	139 941	61,9	88 565	37,8
117	Göppingen	230 379	111 615	118 764	113 280	44 374	109 059	47,3	66 783	59,8	42 276	35,6
118	Ludwigsburg	442 389	216 923	225 466	227 446	88 462	218 877	49,5	134 877	62,2	84 000	37,3
119	Rems-Murr-Kreis	360 634	176 027	184 607	182 221	71 062	176 057	48,8	107 920	61,3	68 137	36,9
11	Region Mittlerer Neckar	2 361 412	1 149 794	1 211 618	1 203 525	476 250	1 157 969	49,0	703 501	61,2	454 468	37,5

Region Franken

121	Stadtkreis Heilbronn	110 970	52 928	58 042	53 521	21 408	49 884	45,0	30 094	56,9	19 790	34,1
	Landkreise											
125	Heilbronn	252 458	123 274	129 184	123 286	46 726	118 947	47,1	74 300	60,3	44 647	34,6
126	Hohenlohekreis	86 103	42 035	44 068	41 984	16 242	40 817	47,4	25 098	59,7	15 719	35,7
127	Schwäbisch Hall	154 041	74 769	79 272	74 232	28 987	71 451	46,4	43 760	58,5	27 691	34,9
128	Main-Tauber-Kreis	121 891	58 906	62 985	56 995	21 380	55 054	45,2	34 556	58,7	20 498	32,5
12	Region Franken	725 463	351 912	373 551	350 018	134 743	336 153	46,3	207 808	59,1	128 345	34,4

Region Ostwürttemberg

135	Landkreise Heidenheim	125 340	60 486	64 854	59 172	22 919	56 484	45,1	34 909	57,7	21 575	33,3
136	Ostalbkreis	279 572	135 904	143 668	131 592	50 093	125 795	45,0	78 532	57,8	47 263	32,9
13	Region Ostwürttemberg	404 912	196 390	208 522	190 764	73 012	182 279	45,0	113 441	57,8	68 838	33,0
1	Regierungsbezirk Stuttgart	3 491 787	1 698 096	1 793 691	1 744 307	684 005	1 676 401	48,0	1 024 750	60,3	651 651	36,3

Regierungsbezirk Karlsruhe

Region Mittlerer Oberrhein

211	Stadtkreise Baden-Baden	50 127	22 161	27 966	22 923	9 760	21 939	43,8	12 619	56,9	9 320	33,3
212	Karlsruhe	260 591	123 499	137 092	124 430	51 690	114 818	44,1	67 157	54,4	47 661	34,8
	Landkreise											
215	Karlsruhe	364 798	178 301	186 497	180 954	69 097	172 683	47,3	107 688	60,4	64 995	34,9
216	Rastatt	194 603	94 132	100 471	94 859	35 403	90 585	46,5	57 214	60,8	33 371	33,2
21	Region Mittlerer Oberrhein	870 119	418 093	452 026	423 166	165 950	400 025	46,0	244 678	58,5	155 347	34,4

Region Unterer Neckar

221	Stadtkreise Heidelberg	127 768	59 012	68 756	58 511	25 676	54 099	42,3	30 394	51,5	23 705	34,5
222	Mannheim	295 191	142 454	152 737	143 121	55 897	129 383	43,8	79 104	55,5	50 279	32,9
	Landkreise											
225	Neckar-Odenwald-Kreis	130 656	64 106	66 550	62 302	23 318	59 601	45,6	37 609	58,7	21 992	33,0
226	Rhein-Neckar-Kreis	465 342	225 805	239 537	227 065	88 403	215 400	46,3	132 735	58,8	82 665	34,5
22	Region Unterer Neckar	1 018 957	491 377	527 580	490 999	193 294	458 483	45,0	279 842	57,0	178 641	33,9

Region Nordschwarzwald

231	Stadtkreis Pforzheim	106 530	49 777	56 753	53 610	23 431	50 114	47,0	28 298	56,8	21 816	38,4
	Landkreise											
235	Calw	133 321	64 075	69 246	64 693	25 703	62 560	46,9	37 987	59,3	24 573	35,5
236	Enzkreis	164 639	80 021	84 618	85 208	34 381	82 475	50,1	49 512	61,9	32 963	39,0
237	Freudenstadt	101 957	48 643	53 314	49 009	19 318	47 516	46,6	28 981	59,6	18 535	34,8
23	Region Nordschwarzwald	506 447	242 516	263 931	252 520	102 833	242 665	47,9	144 778	59,7	97 887	37,1
2	Regierungsbezirk Karlsruhe	2 395 523	1 151 986	1 243 537	1 166 685	462 077	1 101 173	46,0	669 298	58,1	431 875	34,7

Erwerbsleben, Wirtschaftsbereich und landwirtschaftlichem Nebenerwerb

Von den Erwerbspersonen waren Erwerbslose			Von den Erwerbstätigen gehörten zum Wirtschaftsbereich												Von den Erwerbs-tätigen hatten eine landwirtsch. Neben-erwerbs-tätigkeit	Schl.-Nr.
zusammen	männlich	weiblich	Land- und Forstwirtsch., Fischerei			Produzierendes Gewerbe			Handel, Verkehr und Nachrichtenübermittlung			übrige Wirtschaftsbereiche				
			zusammen		weiblich	zusammen		weiblich	zusammen		weiblich	zusammen		weiblich		
			Anzahl	% v. Sp. 6		Anzahl	% v. Sp. 6		Anzahl	% v. Sp. 6		Anzahl	% v. Sp. 6			
12	13	14	15	16	17	18	19	20	21	22	23	24	25	26	27	

Regierungsbezirk Stuttgart
Region Mittlerer Neckar

14 456	8 357	6 099	2 124	0,8	773	101 669	37,8	25 973	49 510	18,4	22 532	115 818	43,0	62 860	509	111
5 208	2 475	2 733	1 869	1,2	679	88 093	56,3	22 495	21 344	13,7	11 204	45 043	28,8	24 974	1 190	115
6 938	3 473	3 465	2 693	1,2	1 054	124 571	54,5	35 270	34 367	15,0	16 277	66 875	29,3	35 964	1 467	116
4 221	2 123	2 098	2 391	2,2	972	61 348	56,3	17 301	15 725	14,4	7 603	29 595	27,1	16 400	940	117
8 569	4 107	4 462	4 725	2,2	1 869	111 164	50,8	28 981	35 724	16,3	16 800	67 264	30,7	36 350	2 207	118
6 164	3 239	2 925	3 986	2,3	1 491	91 085	51,7	24 583	26 989	15,3	12 703	53 997	30,7	29 360	2 280	119
45 556	23 774	21 782	17 788	1,5	6 838	577 930	49,9	154 603	183 659	15,9	87 119	378 592	32,7	205 908	8 593	11

Region Franken

3 637	2 019	1 618	784	1,6	301	23 131	46,4	6 070	9 962	20,0	4 702	16 007	32,1	8 717	131	121
4 339	2 260	2 079	5 388	4,5	2 073	61 481	51,7	15 832	18 744	15,8	8 779	33 334	28,0	17 963	2 782	125
1 167	644	523	3 340	8,2	1 332	21 982	53,9	6 447	5 215	12,8	2 357	10 280	25,2	5 583	1 836	126
2 781	1 485	1 296	6 190	8,7	2 497	31 906	44,7	8 463	9 630	13,5	4 040	23 725	33,2	12 691	2 479	127
1 941	1 059	882	3 784	6,9	1 276	24 163	43,9	6 499	6 812	12,4	2 877	20 295	36,9	9 846	2 392	128
13 865	7 467	6 398	19 486	5,8	7 479	162 663	48,4	43 311	50 363	15,0	22 755	103 641	30,8	54 800	9 620	12

Region Ostwürttemberg

2 688	1 344	1 344	1 705	3,0	640	33 750	59,8	9 864	6 741	11,9	3 393	14 288	25,3	7 678	661	135
5 797	2 967	2 830	4 530	3,6	1 748	68 875	54,8	18 867	15 886	12,6	7 527	36 504	29,0	19 121	2 837	136
8 485	4 311	4 174	6 235	3,4	2 388	102 625	56,3	28 731	22 627	12,4	10 920	50 792	27,9	26 799	3 498	13
67 906	35 552	32 354	43 509	2,6	16 705	843 218	50,3	226 645	256 649	15,3	120 794	533 025	31,8	287 507	21 711	1

Regierungsbezirk Karlsruhe
Region Mittlerer Oberrhein

984	544	440	353	1,6	98	6 640	30,3	1 722	3 349	15,3	1 652	11 597	52,9	5 848	303	211
9 612	5 583	4 029	742	0,6	239	35 859	31,2	9 113	21 716	18,9	10 021	56 501	49,2	28 288	183	212
8 271	4 169	4 102	2 284	1,3	769	78 733	45,6	21 623	29 776	17,2	12 817	61 890	35,8	29 786	1 736	215
4 274	2 242	2 032	1 386	1,5	458	47 346	52,3	11 707	13 604	15,0	6 412	28 249	31,2	14 794	1 419	216
23 141	12 538	10 603	4 765	1,2	1 564	168 578	42,1	44 165	68 445	17,1	30 902	158 237	39,6	78 716	3 641	21

Region Unterer Neckar

4 412	2 441	1 971	615	1,1	218	14 517	26,8	3 694	7 734	14,3	3 600	31 233	57,7	16 193	122	221
13 738	8 120	5 618	875	0,7	313	56 754	43,9	12 965	24 059	18,6	11 279	47 695	36,9	25 722	129	222
2 701	1 375	1 326	2 309	3,9	744	28 607	48,0	8 186	7 768	13,0	3 306	20 917	35,1	9 756	1 538	225
11 665	5 927	5 738	3 727	1,7	1 289	98 453	45,7	25 300	36 120	16,8	16 341	77 100	35,8	39 735	1 251	226
32 516	17 863	14 653	7 526	1,6	2 564	198 331	43,3	50 145	75 681	16,5	34 526	176 945	38,6	91 406	3 040	22

Region Nordschwarzwald

3 496	1 881	1 615	348	0,7	95	26 835	53,5	9 231	9 059	18,1	4 948	13 872	27,7	7 542	69	231
2 133	1 003	1 130	1 415	2,3	470	31 239	49,9	7 934	7 919	12,7	3 789	21 987	35,1	12 380	1 286	235
2 733	1 315	1 418	1 246	1,5	405	48 587	58,9	15 799	12 117	14,7	5 897	20 525	24,9	10 862	830	236
1 493	710	783	1 366	2,9	469	23 544	49,5	6 190	6 512	13,7	2 912	16 094	33,9	8 964	1 344	237
9 855	4 909	4 946	4 375	1,8	1 439	130 205	53,7	39 154	35 607	14,7	17 546	72 478	29,9	39 748	3 529	23
65 512	35 310	30 202	16 666	1,5	5 567	497 114	45,1	133 464	179 733	16,3	82 974	407 660	37,0	209 870	10 210	2

Noch: 7. Bevölkerung am Ort der Hauptwohnung in den Stadt- und Landkreisen Baden-Württembergs am 25. Mai 1987 nach

Schl.-Nr.	Kreis Region Regierungsbezirk Land	Bevölkerung am Ort der Hauptwohnung			Darunter							
					Erwerbspersonen		darunter Erwerbstätige					
		insgesamt	männlich	weiblich	zusammen	weiblich	zusammen		männlich		weiblich	
							Anzahl	% v. Sp. 1	Anzahl	% v. Sp. 2	Anzahl	% v. Sp. 3
		1	2	3	4	5	6	7	8	9	10	11
Regierungsbezirk Freiburg												
Region Südlicher Oberrhein												
311	Stadtkreis Freiburg im Breisgau	178 672	82 170	96 502	81 388	35 555	73 984	41,4	41 624	50,7	32 360	33,5
315	Landkreise Breisgau-Hochschwarzw.	203 111	97 762	105 349	98 864	39 307	95 071	46,8	57 490	58,8	37 581	35,7
316	Emmendingen	132 508	64 166	68 342	65 168	25 540	61 924	46,7	37 865	59,0	24 059	35,2
317	Ortenaukreis	354 655	170 676	183 979	173 740	67 813	165 898	46,8	101 536	59,5	64 362	35,0
31	Region Südlicher Oberrhein	868 946	414 774	454 172	419 160	168 215	396 877	45,7	238 515	57,5	158 362	34,9
Region Schwarzwald-Baar-Heuberg												
325	Landkreise Rottweil	126 796	61 069	65 727	61 854	24 599	59 328	46,8	36 029	59,0	23 299	35,4
326	Schwarzwald-Baar-Kreis	192 620	92 325	100 295	96 721	39 725	91 611	47,6	54 472	59,0	37 139	37,0
327	Tuttlingen	112 885	54 809	58 076	57 112	23 086	54 678	48,4	32 876	60,0	21 802	37,5
32	Region Schwarzwald-Baar-Heub.	432 301	208 203	224 098	215 687	87 410	205 617	47,6	123 377	59,3	82 240	36,7
Region Hochrhein-Bodensee												
335	Landkreise Konstanz	231 898	111 281	120 617	111 413	44 260	105 656	45,6	64 013	57,5	41 643	34,5
336	Lörrach	191 004	91 886	99 118	93 092	35 769	89 219	46,7	55 195	60,1	34 024	34,3
337	Waldshut	144 883	70 219	74 664	69 059	25 794	66 685	46,0	41 966	59,8	24 719	33,1
33	Region Hochrhein-Bodensee	567 785	273 386	294 399	273 564	105 823	261 560	46,1	161 174	59,0	100 386	34,1
3	Regierungsbezirk Freiburg	1 869 032	896 363	972 669	908 411	361 448	864 054	46,2	523 066	58,4	340 988	35,1
Regierungsbezirk Tübingen												
Region Neckar-Alb												
415	Landkreise Reutlingen	244 246	117 406	126 840	120 972	49 128	116 213	47,6	69 387	59,1	46 826	36,9
416	Tübingen	175 855	85 260	90 595	84 049	34 120	80 450	45,7	48 062	56,4	32 388	35,8
417	Zollernalbkreis	172 245	83 038	89 207	90 058	38 594	86 937	50,5	49 841	60,0	37 096	41,6
41	Region Neckar-Alb	592 346	285 704	306 642	295 079	121 842	283 600	47,9	167 290	58,6	116 310	37,9
Region Donau-Iller ¹⁾												
421	Stadtkreis Ulm	103 494	49 609	53 885	49 119	19 745	45 390	43,9	27 186	54,8	18 204	33,8
425	Landkreise Alb-Donau-Kreis	160 244	78 897	81 347	78 040	29 310	75 164	46,9	47 263	59,9	27 901	34,3
426	Biberach	153 900	75 107	78 793	73 161	27 297	70 593	45,9	44 423	59,1	26 170	33,2
42	Region Donau-Iller	417 638	203 613	214 025	200 320	76 352	191 147	45,8	118 872	58,4	72 275	33,8
Region Bodensee-Oberschwaben												
435	Landkreise Bodenseekreis	172 776	83 476	89 300	81 612	30 914	78 597	45,5	49 190	58,9	29 407	32,9
436	Ravensburg	233 635	113 161	120 474	110 554	43 108	106 151	45,4	64 918	57,4	41 233	34,2
437	Sigmaringen	113 650	55 753	57 897	55 645	20 947	53 612	47,2	33 609	60,3	20 003	34,5
43	Region Bodensee-Oberschwaben	520 061	252 390	267 671	247 811	94 969	238 360	45,8	147 717	58,5	90 643	33,9
4	Regierungsbezirk Tübingen	1 530 045	741 707	788 338	743 210	293 163	713 107	46,6	433 879	58,5	279 228	35,4
Land Baden-Württemberg												
Insgesamt		9 286 387	4 488 152	4 798 235	4 562 613	1 800 693	4 354 735	46,9	2 650 993	59,1	1 703 742	35,5

1) Soweit Land Baden-Württemberg.

Beteiligung am Erwerbsleben, Wirtschaftsbereich und landwirtschaftlichem Nebenerwerb

Von den Erwerbspersonen waren Erwerbslose			Von den Erwerbstätigen gehörten zum Wirtschaftsbereich												Von den Erwerbstätigen hatten eine landwirtsch. Neben-erwerbs-tätigkeit	Schl.-Nr.
zusammen	männlich	weiblich	Land- und Forstwirtsch., Fischerei			Produzierendes Gewerbe			Handel, Verkehr und Nachrichtenübermittlung			übrige Wirtschaftsbereiche				
			zusammen		weiblich	zusammen		weiblich	zusammen		weiblich	zusammen		weiblich		
			Anzahl	% v. Sp. 6		Anzahl	% v. Sp. 6		Anzahl	% v. Sp. 6		Anzahl	% v. Sp. 6			
12	13	14	15	16	17	18	19	20	21	22	23	24	25	26	27	

Regierungsbezirk Freiburg
Region Südlicher Oberrhein

7 404	4 209	3 195	691	0,9	214	18 432	24,9	4 347	13 392	18,1	6 114	41 469	56,1	21 685	312	311
3 793	2 067	1 726	4 863	5,1	1 598	34 181	36,0	8 453	15 499	16,3	6 594	40 528	42,6	20 936	3 900	315
3 244	1 763	1 481	2 445	3,9	874	28 686	46,3	7 875	9 701	15,7	4 219	21 092	34,1	11 091	2 497	316
7 842	4 391	3 451	6 515	3,9	2 334	77 922	47,0	21 337	27 420	16,5	11 852	54 041	32,6	28 839	5 044	317
22 283	12 430	9 853	14 514	3,7	5 020	159 221	40,1	42 012	66 012	16,6	28 779	157 130	39,6	82 551	11 753	31

Region Schwarzwald-Baar-Heuberg

2 526	1 226	1 300	1 450	2,4	577	33 768	56,9	10 311	7 640	12,9	3 362	16 470	27,8	9 049	1 676	325
5 110	2 524	2 586	2 190	2,4	779	51 251	55,9	16 350	11 912	13,0	5 481	26 258	28,7	14 529	1 480	326
2 434	1 150	1 284	973	1,8	354	33 512	61,3	11 582	6 203	11,3	2 857	13 990	25,6	7 009	1 152	327
10 070	4 900	5 170	4 613	2,2	1 710	118 531	57,6	38 243	25 755	12,5	11 700	56 718	27,6	30 587	4 308	32

Region Hochrhein-Bodensee

5 757	3 140	2 617	3 118	3,0	1 054	46 619	44,1	12 702	17 427	16,5	7 803	38 492	36,4	20 084	1 279	335
3 873	2 128	1 745	2 067	2,3	745	44 484	49,9	11 227	15 577	17,5	7 161	27 091	30,4	14 891	1 683	336
2 374	1 299	1 075	2 336	3,5	795	35 576	53,3	8 670	8 578	12,9	4 106	20 195	30,3	11 148	2 081	337
12 004	6 567	5 437	7 521	2,9	2 594	126 679	48,4	32 599	41 582	15,9	19 070	85 778	32,8	46 123	5 043	33
44 357	23 897	20 460	26 648	3,1	9 324	404 431	46,8	112 854	133 349	15,4	59 549	299 626	34,7	159 261	21 104	3

Regierungsbezirk Tübingen
Region Neckar-Alb

4 759	2 457	2 302	2 564	2,2	873	62 072	53,4	19 908	16 338	14,1	7 796	35 239	30,3	18 249	1 897	415
3 599	1 867	1 732	1 227	1,5	375	32 498	40,4	8 488	10 381	12,9	4 852	36 344	45,2	18 673	1 000	416
3 121	1 623	1 498	1 347	1,5	410	55 148	63,4	22 318	9 862	11,3	4 241	20 580	23,7	10 127	1 371	417
11 479	5 947	5 532	5 138	1,8	1 658	149 718	52,8	50 714	36 581	12,9	16 889	92 163	32,5	47 049	4 268	41

Region Donau-Iller¹⁾

3 729	2 188	1 541	573	1,3	200	18 477	40,7	4 859	8 560	18,9	3 886	17 780	39,2	9 259	129	421
2 876	1 467	1 409	4 620	6,1	1 734	38 037	50,6	9 894	11 303	15,0	5 210	21 204	28,2	11 063	2 234	425
2 568	1 441	1 127	5 702	8,1	2 051	35 660	50,5	9 628	8 334	11,8	3 824	20 897	29,6	10 667	2 068	426
9 173	5 096	4 077	10 895	5,7	3 985	92 174	48,2	24 381	28 197	14,8	12 920	59 881	31,3	30 989	4 431	42

Region Bodensee-Oberschwaben

3 015	1 508	1 507	4 173	5,3	1 471	39 364	50,1	8 801	9 839	12,5	5 026	25 221	32,1	14 109	1 235	435
4 403	2 528	1 875	8 470	8,0	2 889	45 174	42,6	11 430	15 504	14,6	7 025	37 003	34,9	19 889	1 636	436
2 033	1 089	944	3 140	5,9	1 163	25 331	47,2	7 595	5 858	10,9	2 675	19 283	36,0	8 570	2 226	437
9 451	5 125	4 326	15 783	6,6	5 523	109 869	46,1	27 826	31 201	13,1	14 726	81 507	34,2	42 568	5 097	43
30 103	16 168	13 935	31 816	4,5	11 166	351 761	49,3	102 921	95 979	13,5	44 535	233 551	32,8	120 606	13 796	4

Land Baden-Württemberg

207 878	110 927	96 951	118 639	2,7	42 762	2 096 524	48,1	575 884	665 710	15,3	307 852	1 473 862	33,8	777 244	66 821	
----------------	----------------	---------------	----------------	------------	---------------	------------------	-------------	----------------	----------------	-------------	----------------	------------------	-------------	----------------	---------------	--

8. Erwerbstätige in den Stadt- und Landkreisen Baden-Württembergs am 25. Mai 1987 nach Stellung im Beruf

Schl.-Nr.	Kreis Region Regierungsbezirk Land	Erwerbstätige		Davon nach der								
		insgesamt	weiblich	Selbständige			Mithelfende Familienangehörige			Beamte, Richter, Soldaten usw.		
				zusammen		weiblich	zusammen		weiblich	zusammen		weiblich
				Anzahl	% v. Sp. 1		Anzahl	% v. Sp. 1		Anzahl	% v. Sp. 1	
		1	2	3	4	5	6	7	8	9	10	11

Regierungsbezirk Stuttgart

Region Mittlerer Neckar

111	Stadtkreis Stuttgart, L.-Hauptstadt	269 121	112 138	21 043	7,8	5 554	2 438	0,9	1 984	20 554	7,6	5 472
	Landkreise											
115	Böblingen	156 349	59 352	10 294	6,6	2 620	1 677	1,1	1 418	9 056	5,8	2 394
116	Esslingen	228 506	88 565	16 457	7,2	3 932	2 583	1,1	2 199	14 814	6,5	3 960
117	Göppingen	109 059	42 276	8 134	7,5	1 868	1 813	1,7	1 528	7 618	7,0	1 867
118	Ludwigsburg	218 877	84 000	15 561	7,1	3 690	2 966	1,4	2 536	16 066	7,3	4 126
119	Reims-Murr-Kreis	176 057	68 137	13 769	7,8	3 155	2 698	1,5	2 310	12 024	6,8	3 026
11	Region Mittlerer Neckar	1 157 969	454 468	85 258	7,4	20 819	14 175	1,2	11 975	80 132	6,9	20 845

Region Franken

121	Stadtkreis Heilbronn	49 884	19 790	3 654	7,3	879	615	1,2	531	3 688	7,4	861
	Landkreise											
125	Heilbronn	118 947	44 647	10 668	9,0	2 337	2 869	2,4	2 464	8 258	6,9	1 800
126	Hohenlohekreis	40 817	15 719	3 776	9,3	731	1 581	3,9	1 321	2 643	6,5	534
127	Schwäbisch Hall	71 451	27 691	7 154	10,0	1 438	3 000	4,2	2 456	5 720	8,0	1 132
128	Main-Tauber-Kreis	55 054	20 498	5 334	9,7	986	1 592	2,9	1 352	6 063	11,0	748
12	Region Franken	336 153	128 345	30 586	9,1	6 371	9 657	2,9	8 124	26 372	7,8	5 075

Region Ostwürttemberg

135	Landkreise Heidenheim	56 484	21 575	3 930	7,0	884	946	1,7	820	3 567	6,3	705
136	Ostalbkreis	125 795	47 263	9 530	7,6	2 062	2 563	2,0	2 211	10 269	8,2	2 031
13	Region Ostwürttemberg	182 279	68 838	13 460	7,4	2 946	3 509	1,9	3 031	13 836	7,6	2 736
1	Regierungsbezirk Stuttgart	1 676 401	651 651	129 304	7,7	30 136	27 341	1,6	23 130	120 340	7,2	28 656

Regierungsbezirk Karlsruhe

Region Mittlerer Oberrhein

211	Stadtkreise Baden-Baden	21 939	9 320	2 335	10,6	700	263	1,2	218	1 678	7,6	377
212	Karlsruhe	114 818	47 661	9 247	8,1	2 336	1 008	0,9	826	12 499	10,9	3 241
	Landkreise											
215	Karlsruhe	172 683	64 995	12 529	7,3	3 237	1 858	1,1	1 552	17 465	10,1	3 700
216	Rastatt	90 585	33 371	6 363	7,0	1 640	1 022	1,1	876	6 520	7,2	1 253
21	Region Mittlerer Oberrhein	400 025	155 347	30 474	7,6	7 913	4 151	1,0	3 472	38 162	9,5	8 571

Region Unterer Neckar

221	Stadtkreise Heidelberg	54 099	23 705	5 474	10,1	1 597	638	1,2	496	5 975	11,0	1 839
222	Mannheim	129 383	50 279	8 412	6,5	2 313	1 000	0,8	796	7 906	6,1	2 068
	Landkreise											
225	Neckar-Odenwald-Kreis	59 601	21 992	4 527	7,6	978	1 155	1,9	964	6 248	10,5	901
226	Rhein-Neckar-Kreis	215 400	82 665	17 871	8,3	4 677	2 767	1,3	2 293	18 468	8,6	4 691
22	Region Unterer Neckar	458 483	178 641	36 284	7,9	9 565	5 560	1,2	4 549	38 597	8,4	9 499

Region Nordschwarzwald

231	Stadtkreis Pforzheim	50 114	21 816	4 039	8,1	922	458	0,9	395	2 785	5,6	603
	Landkreise											
235	Calw	62 560	24 573	5 140	8,2	1 336	973	1,6	818	4 146	6,6	776
236	Enzkreis	82 475	32 963	6 886	8,3	1 568	1 092	1,3	926	5 145	6,2	1 104
237	Freudenstadt	47 516	18 535	4 460	9,4	1 165	932	2,0	792	3 346	7,0	597
23	Region Nordschwarzwald	242 665	97 887	20 525	8,5	4 991	3 455	1,4	2 931	15 422	6,4	3 080
2	Regierungsbezirk Karlsruhe	1 101 173	431 875	87 283	7,9	22 469	13 166	1,2	10 952	92 181	8,4	21 150

Stellung im Beruf												Schl.-Nr.
Angestellte		weiblich	Arbeiter			Auszubildende						
						kaufm./techn. sowie gewerbliche zusammen		davon				
								kaufm./techn.		gewerbliche		
zusammen		weiblich	zusammen		weiblich	zusammen	weiblich	zusammen	weiblich			
Anzahl	% v. Sp. 1		Anzahl	% v. Sp. 1								
12	13	14	15	16	17	18	19	20	21	22	23	

Regierungsbezirk Stuttgart

Region Mittlerer Neckar

123 558	45,9	68 088	87 619	32,6	24 247	13 909	6 793	7 579	5 203	6 330	1 590	111
66 512	42,5	31 582	59 434	38,0	16 988	9 376	4 350	4 583	3 283	4 793	1 067	115
93 910	41,1	46 590	87 014	38,1	25 600	13 728	6 284	6 530	4 684	7 198	1 600	116
37 598	34,5	19 681	46 943	43,0	14 119	6 953	3 213	3 062	2 260	3 891	953	117
91 477	41,8	45 715	79 561	36,3	21 804	13 246	6 129	6 515	4 605	6 731	1 524	118
70 859	40,2	35 697	65 677	37,3	18 893	11 030	5 056	5 348	3 822	5 682	1 234	119
483 914	41,8	247 353	426 248	36,8	121 651	68 242	31 825	33 617	23 857	34 625	7 968	11

Region Franken

17 850	35,8	9 645	20 846	41,8	6 353	3 231	1 521	1 614	1 161	1 617	360	121
39 932	33,6	20 429	48 569	40,8	13 507	8 651	4 110	4 065	3 091	4 586	1 019	125
11 838	29,0	6 258	18 119	44,4	5 572	2 860	1 303	1 305	947	1 555	356	126
21 619	30,3	11 900	28 671	40,1	8 222	5 287	2 543	2 479	1 932	2 808	611	127
15 710	28,5	8 863	22 169	40,3	6 537	4 186	2 012	1 976	1 530	2 210	482	128
106 949	31,8	57 095	138 374	41,2	40 191	24 215	11 489	11 439	8 661	12 776	2 828	12

Region Ostwürttemberg

18 303	32,4	9 176	25 825	45,7	8 290	3 913	1 700	1 759	1 289	2 154	411	135
40 090	31,9	21 184	53 955	42,9	15 442	9 388	4 333	4 299	3 222	5 089	1 111	136
58 393	32,0	30 360	79 780	43,8	23 732	13 301	6 033	6 058	4 511	7 243	1 522	13
649 256	38,7	334 808	644 402	38,4	185 574	105 758	49 347	51 114	37 029	54 644	12 318	1

Regierungsbezirk Karlsruhe

Region Mittlerer Oberrhein

9 691	44,2	5 300	6 634	30,2	2 041	1 338	684	726	518	612	166	211
51 931	45,2	27 540	33 306	29,0	10 348	6 827	3 370	3 810	2 650	3 017	720	212
64 211	37,2	32 497	65 384	37,9	18 872	11 236	5 137	5 682	3 967	5 554	1 170	215
30 627	33,8	16 194	39 890	44,0	10 563	6 163	2 845	2 827	2 096	3 336	749	216
156 460	39,1	81 531	145 214	36,3	41 824	25 564	12 036	13 045	9 231	12 519	2 805	21

Region Unterer Neckar

25 393	46,9	13 653	13 315	24,6	4 353	3 304	1 767	1 965	1 382	1 339	385	221
54 586	42,2	29 413	49 364	38,2	11 837	8 115	3 852	4 298	2 968	3 817	884	222
17 273	29,0	9 359	26 089	43,8	7 784	4 309	2 006	2 130	1 528	2 179	478	225
88 753	41,2	44 708	74 106	34,4	20 044	13 435	6 252	6 880	4 876	6 555	1 376	226
186 005	40,6	97 133	162 874	35,5	44 018	29 163	13 877	15 273	10 754	13 890	3 123	22

Region Nordschwarzwald

18 749	37,4	10 706	21 061	42,0	7 694	3 022	1 496	1 556	1 101	1 466	395	231
20 732	33,1	11 233	27 234	43,5	8 343	4 335	2 067	2 019	1 551	2 316	516	235
29 804	36,1	15 262	34 318	41,6	11 691	5 230	2 412	2 410	1 732	2 820	680	236
14 437	30,4	7 965	20 461	43,1	6 141	3 880	1 875	1 668	1 289	2 212	586	237
83 722	34,5	45 166	103 074	42,5	33 869	16 467	7 850	7 653	5 673	8 814	2 177	23
426 187	38,7	223 830	411 162	37,3	119 711	71 194	33 763	35 971	25 658	35 223	8 105	2

Noch: 8. Erwerbstätige in den Stadt- und Landkreisen Baden-Württembergs am 25. Mai 1987 nach Stellung im Beruf

Schl.-Nr.	Kreis Region Regierungsbezirk Land	Erwerbstätige		Davon nach der								
		insgesamt	weiblich	Selbständige			Mithelfende Familienangehörige			Beamte, Richter, Soldaten usw.		
				zusammen		weiblich	zusammen		weiblich	zusammen		weiblich
				Anzahl	% v. Sp. 1		Anzahl	% v. Sp. 1		Anzahl	% v. Sp. 1	
		1	2	3	4	5	6	7	8	9	10	11

Regierungsbezirk Freiburg

Region Südlicher Oberrhein

311	Stadtkreis Freiburg im Breisgau	73 984	32 360	6 668	9,0	1 822	736	1,0	572	9 747	13,2	2 622
	Landkreise											
315	Breisgau-Hochschwarzw.	95 071	37 581	10 566	11,1	2 643	2 590	2,7	2 153	9 683	10,2	1 975
316	Emmendingen	61 924	24 059	5 504	8,9	1 220	1 417	2,3	1 158	5 219	8,4	1 165
317	Ortenaukreis	165 898	64 362	13 715	8,3	3 011	3 530	2,1	2 982	13 254	8,0	2 427
31	Region Südlicher Oberrhein	396 877	158 362	36 453	9,2	8 696	8 273	2,1	6 865	37 903	9,6	8 189

Region Schwarzwald-Baar-Heuberg

	Landkreise											
325	Rottweil	59 328	23 299	4 479	7,5	986	1 067	1,8	920	4 510	7,6	980
326	Schwarzwald-Baar-Kreis	91 611	37 139	7 266	7,9	1 564	1 608	1,8	1 349	5 886	6,4	1 177
327	Tuttlingen	54 678	21 802	4 202	7,7	832	872	1,6	727	4 078	7,5	622
32	Region Schwarzwald-Baar-Heub.	205 617	82 240	15 947	7,8	3 382	3 547	1,7	2 996	14 474	7,0	2 779

Region Hochrhein-Bodensee

	Landkreise											
335	Konstanz	105 656	41 643	9 480	9,0	2 192	1 901	1,8	1 562	9 266	8,8	1 823
336	Lörrach	89 219	34 024	6 649	7,5	1 634	1 437	1,6	1 199	6 561	7,4	1 166
337	Waldshut	66 685	24 719	5 828	8,7	1 317	1 594	2,4	1 313	4 404	6,6	800
33	Region Hochrhein-Bodensee	261 560	100 386	21 957	8,4	5 143	4 932	1,9	4 074	20 231	7,7	3 789
3	Regierungsbezirk Freiburg	864 054	340 988	74 357	8,6	17 221	16 752	1,9	13 935	72 608	8,4	14 757

Regierungsbezirk Tübingen

Region Neckar-Alb

	Landkreise											
415	Reutlingen	116 213	46 826	8 851	7,6	1 910	1 777	1,5	1 498	8 888	7,6	2 008
416	Tübingen	80 450	32 388	5 793	7,2	1 403	952	1,2	777	9 387	11,7	2 354
417	Zollernalbkreis	86 937	37 096	6 614	7,6	1 486	1 062	1,2	905	5 953	6,8	1 059
41	Region Neckar-Alb	283 600	116 310	21 258	7,5	4 799	3 791	1,3	3 180	24 228	8,5	5 421

Region Donau-Iller¹⁾

421	Stadtkreis Ulm	45 390	18 204	3 120	6,9	737	428	0,9	363	4 777	10,5	915
	Landkreise											
425	Alb-Donau-Kreis	75 164	27 901	6 528	8,7	1 311	2 226	3,0	1 873	5 972	7,9	1 118
426	Biberach	70 593	26 170	7 103	10,1	1 351	2 598	3,7	2 157	6 017	8,5	980
42	Region Donau-Iller	191 147	72 275	16 751	8,8	3 399	5 252	2,7	4 393	16 766	8,8	3 013

Region Bodensee-Oberschwaben

	Landkreise											
435	Bodenseekreis	78 597	29 407	7 986	10,2	1 839	2 181	2,8	1 785	5 569	7,1	1 163
436	Ravensburg	106 151	41 233	11 436	10,8	2 204	3 809	3,6	3 081	8 825	8,3	1 727
437	Sigmaringen	53 612	20 003	4 676	8,7	933	1 605	3,0	1 373	6 826	12,7	838
43	Region Bodensee-Oberschwaben	238 360	90 643	24 098	10,1	4 976	7 595	3,2	6 239	21 220	8,9	3 728
4	Regierungsbezirk Tübingen	713 107	279 228	62 107	8,7	13 174	16 638	2,3	13 812	62 214	8,7	12 162

Land Baden-Württemberg

	Insgesamt	4 354 735	1 703 742	353 051	8,1	83 000	73 897	1,7	61 829	347 343	8,0	76 725
--	------------------	------------------	------------------	----------------	------------	---------------	---------------	------------	---------------	----------------	------------	---------------

1) Soweit Land Baden-Württemberg.

Stellung im Beruf												Schl.-Nr.
Angestellte			Arbeiter			Auszubildende						
						kaufm./techn. sowie gewerbliche zusammen		davon				
								kaufm./techn.		gewerbliche		
zusammen		weiblich	zusammen		weiblich	zusammen	weiblich	zusammen	weiblich			
Anzahl	% v. Sp. 1		Anzahl	% v. Sp. 1								
12	13	14	15	16	17	18	19	20	21	22	23	

Regierungsbezirk Freiburg

Region Südlicher Oberrhein

33 569	45,4	18 708	18 364	24,8	6 064	4 900	2 572	2 969	2 055	1 931	517	311
34 863	36,7	18 770	30 179	31,7	8 531	7 190	3 509	3 566	2 740	3 624	769	315
21 354	34,5	11 259	23 665	38,2	7 006	4 765	2 251	2 375	1 771	2 390	480	316
51 422	31,0	28 804	71 440	43,1	21 445	12 537	5 693	5 728	4 237	6 809	1 456	317
141 208	35,6	77 541	143 648	36,2	43 046	29 392	14 025	14 638	10 803	14 754	3 222	31

Region Schwarzwald-Baar-Heuberg

17 395	29,3	9 256	27 491	46,3	9 187	4 386	1 970	1 958	1 468	2 428	502	325
30 736	33,6	16 203	39 880	43,5	13 819	6 235	3 027	3 072	2 301	3 163	726	326
15 788	28,9	8 604	26 187	47,9	9 408	3 551	1 609	1 587	1 180	1 964	429	327
63 919	31,1	34 063	93 558	45,5	32 414	14 172	6 606	6 617	4 949	7 555	1 657	32

Region Hochrhein-Bodensee

40 759	38,6	21 460	37 240	35,2	11 290	7 010	3 316	3 555	2 567	3 455	749	335
31 362	35,2	16 502	37 059	41,5	10 557	6 151	2 966	2 933	2 180	3 218	786	336
21 583	32,4	11 463	28 442	42,7	7 519	4 834	2 307	2 184	1 677	2 650	630	337
93 704	35,8	49 425	102 741	39,3	29 366	17 995	8 589	8 672	6 424	9 323	2 165	33
298 831	34,6	161 029	339 947	39,3	104 826	61 559	29 220	29 927	22 176	31 632	7 044	3

Regierungsbezirk Tübingen

Region Neckar-Alb

40 681	35,0	20 976	48 582	41,8	16 973	7 434	3 461	3 497	2 492	3 937	969	415
31 562	39,2	16 828	27 805	34,6	8 573	4 951	2 453	2 596	1 892	2 355	561	416
24 669	28,4	13 052	43 463	50,0	18 181	5 176	2 413	2 330	1 664	2 846	749	417
96 912	34,2	50 856	119 850	42,3	43 727	17 561	8 327	8 423	6 048	9 138	2 279	41

Region Donau-Iller¹⁾

17 919	39,5	9 626	16 299	35,9	5 178	2 847	1 385	1 484	1 063	1 363	322	421
23 345	31,1	12 144	31 322	41,7	8 856	5 771	2 599	2 665	2 004	3 106	595	425
20 464	29,0	10 957	28 735	40,7	8 179	5 676	2 546	2 597	1 960	3 079	586	426
61 728	32,3	32 727	76 356	39,9	22 213	14 294	6 530	6 746	5 027	7 548	1 503	42

Region Bodensee-Oberschwaben

30 491	38,8	14 739	26 725	34,0	7 148	5 645	2 733	2 703	2 068	2 942	665	435
35 294	33,2	19 163	38 532	36,3	11 159	8 255	3 899	3 941	2 989	4 314	910	436
14 210	26,5	7 905	22 465	41,9	7 258	3 830	1 696	1 683	1 242	2 147	454	437
79 995	33,6	41 807	87 722	36,8	25 565	17 730	8 328	8 327	6 299	9 403	2 029	43
238 635	33,5	125 390	283 928	39,8	91 505	49 585	23 185	23 496	17 374	26 089	5 811	4

Land Baden-Württemberg

1 612 909	37,0	845 057	1 679 439	38,6	501 616	288 096	135 515	140 508	102 237	147 588	33 278	
------------------	-------------	----------------	------------------	-------------	----------------	----------------	----------------	----------------	----------------	----------------	---------------	--

9. Privathaushalte in den Stadt- und Landkreisen Baden-Württembergs am 25. Mai 1987 nach Haushaltsgröße

Schl.-Nr.	Kreis Region Regierungsbezirk Land	Privathaus-								
		insgesamt	da-							
			Einpersonenhaushalte		Mehrpersonen-					
			zusammen	weiblich	zusammen			davon mit		
					Anzahl	darunter mit Kindern unter		2	darunter mit Kindern unter	
						6 Jahren	18 Jahren		6 Jahren	18 Jahren
1	2	3	4	5	6	7	8	9		

Regierungsbezirk Stuttgart

Region Mittlerer Neckar

111	Stadtkreis Stuttgart, L.-Hauptstadt	283 561	133 602	75 245	149 959	21 409	52 930	75 214	1 416	4 557
	Landkreise									
115	Böblingen	128 859	37 838	21 601	91 021	16 241	39 686	34 812	448	1 629
116	Esslingen	194 435	61 630	36 065	132 805	22 354	55 076	53 962	726	2 521
117	Göppingen	93 534	26 605	17 171	66 929	11 276	27 857	26 589	356	1 167
118	Ludwigsburg	184 357	55 375	33 293	128 982	21 698	53 844	52 692	718	2 367
119	Rems-Murr-Kreis	148 264	43 630	26 894	104 634	17 476	43 185	42 436	546	1 812
11	Region Mittlerer Neckar	1 033 010	358 680	210 269	674 330	110 454	272 578	285 705	4 210	14 053

Region Franken

121	Stadtkreis Heilbronn	50 010	17 848	11 362	32 162	4 958	12 427	14 345	280	933
	Landkreise									
125	Heilbronn	97 759	24 745	15 947	73 014	13 326	32 189	26 841	303	1 079
126	Hohenlohekreis	31 743	7 738	5 213	24 005	4 328	10 740	8 267	98	337
127	Schwäbisch Hall	57 949	15 080	10 063	42 869	8 086	19 223	15 060	259	768
128	Main-Tauber-Kreis	45 752	11 703	8 195	34 049	6 215	14 904	11 787	152	501
12	Region Franken	283 213	77 114	50 780	206 099	36 913	89 483	76 300	1 092	3 618

Region Ostwürttemberg

135	Landkreise Heidenheim	49 972	13 606	9 149	36 366	6 452	15 556	13 888	225	665
136	Ostalbkreis	106 223	28 470	18 575	77 753	14 486	35 356	27 398	423	1 306
13	Region Ostwürttemberg	156 195	42 076	27 724	114 119	20 938	50 912	41 286	648	1 971
1	Regierungsbezirk Stuttgart	1 472 418	477 870	288 773	994 548	168 305	412 973	403 291	5 950	19 642

Regierungsbezirk Karlsruhe

Region Mittlerer Oberrhein

211	Stadtkreise Baden-Baden	24 150	10 164	7 180	13 986	1 680	4 551	7 032	60	372
212	Karlsruhe	132 957	59 166	33 345	73 791	10 382	25 509	37 328	765	2 377
	Landkreise									
215	Karlsruhe	144 931	36 791	23 855	108 140	18 655	46 356	40 996	531	1 939
216	Rastatt	77 617	19 987	13 089	57 630	9 553	23 637	22 445	323	1 119
21	Region Mittlerer Oberrhein	379 655	126 108	77 469	253 547	40 270	100 053	107 801	1 679	5 807

Region Unterer Neckar

221	Stadtkreise Heidelberg	70 836	38 011	22 488	32 825	5 039	11 449	16 602	471	1 338
222	Mannheim	148 451	66 933	37 501	81 518	11 826	29 151	42 004	978	2 950
	Landkreise									
225	Neckar-Odenwald-Kreis	48 036	11 457	7 874	36 579	6 602	15 988	12 411	188	575
226	Rhein-Neckar-Kreis	192 698	54 065	34 706	138 633	23 224	56 237	57 134	893	2 993
22	Region Unterer Neckar	460 021	170 466	102 569	289 555	46 691	112 825	128 151	2 530	7 856

Region Nordschwarzwald

231	Stadtkreis Pforzheim	50 547	19 831	12 884	30 716	4 615	11 511	14 457	288	955
	Landkreise									
235	Calw	54 344	17 390	11 230	36 954	7 013	16 212	14 116	189	650
236	Enzkreis	65 075	16 531	10 841	48 544	8 604	20 724	18 713	216	729
237	Freudenstadt	39 893	11 783	8 151	28 110	5 091	12 315	10 368	144	498
23	Region Nordschwarzwald	209 859	65 535	43 106	144 324	25 323	60 762	57 654	837	2 832
2	Regierungsbezirk Karlsruhe	1 049 535	362 109	223 144	687 426	112 284	273 640	293 606	5 046	16 495

halte							verheiratete Paare in Privat- haushalten	davon mit			Personen in Privat- haushalten	Durch- schnittliche Haushalts- größe (Zahl der Personen je Haushalt)	Schl.-Nr.
von													
haushalte													
... Personen													
3	darunter mit Kindern unter		4 und mehr		darunter Haushalte mit Kindern unter		einem Partner erwerbs- tätig	beiden Partnern erwerbs- tätig	keinem Partner erwerbs- tätig	21	22		
	6 Jahren	18 Jahren	Haushalte	Personen	6 Jahren	18 Jahren							
10	11	12	13	14	15	16	17	18	19	20			

Regierungsbezirk Stuttgart

Region Mittlerer Neckar

37 416	8 288	19 237	37 329	162 636	11 705	29 136	114 765	42 354	45 476	26 935	558 914	2,0	111
23 970	5 883	12 665	32 239	141 354	9 910	25 392	76 215	32 523	30 774	12 918	320 726	2,5	115
35 084	8 352	18 237	43 759	190 931	13 276	34 318	110 321	45 163	44 961	20 197	465 737	2,4	116
17 823	4 083	9 118	22 517	99 563	6 837	17 572	56 185	21 644	22 488	12 053	232 815	2,5	117
34 262	8 094	18 172	42 028	183 336	12 886	33 305	106 959	44 315	43 363	19 281	446 881	2,4	118
27 177	6 289	13 960	35 021	153 364	10 641	27 413	86 850	35 927	34 316	16 607	363 397	2,5	119
175 732	40 989	91 389	212 893	931 184	65 255	167 136	551 295	221 926	221 378	107 991	2 388 470	2,3	11

Region Franken

8 409	1 866	4 285	9 408	41 399	2 812	7 209	25 206	10 100	8 777	6 329	113 164	2,3	121
19 082	4 703	9 931	27 091	120 746	8 320	21 179	61 919	26 180	23 548	12 191	256 419	2,6	125
5 650	1 334	2 743	10 088	46 385	2 896	7 660	20 297	7 719	8 310	4 268	87 607	2,8	126
10 329	2 438	5 046	17 480	80 772	5 389	13 409	35 810	13 828	14 128	7 854	156 959	2,7	127
8 248	2 016	3 941	14 014	64 719	4 047	10 462	28 966	11 752	10 423	6 791	124 740	2,7	128
51 718	12 357	25 946	78 081	354 021	23 464	59 919	172 198	69 579	65 186	37 433	738 889	2,6	12

Region Ostwürttemberg

9 601	2 220	4 841	12 877	57 506	4 007	10 050	30 522	11 958	11 487	7 077	127 691	2,6	135
19 046	4 723	9 642	31 309	142 949	9 340	24 408	65 509	27 470	23 782	14 257	283 353	2,7	136
28 647	6 943	14 483	44 186	200 455	13 347	34 458	96 031	39 428	35 269	21 334	411 044	2,6	13
256 097	60 289	131 818	335 160	1 485 660	102 066	261 513	819 524	330 933	321 833	166 758	3 538 403	2,4	1

Regierungsbezirk Karlsruhe

Region Mittlerer Oberrhein

3 545	687	1 694	3 409	14 806	933	2 485	10 717	4 183	3 481	3 053	49 669	2,1	211
19 455	4 387	10 134	17 008	74 074	5 230	12 998	55 126	21 329	19 017	14 780	266 261	2,0	212
31 326	7 557	16 893	35 818	156 430	10 567	27 524	90 862	38 384	34 138	18 340	369 191	2,5	215
16 261	3 827	8 425	18 924	83 273	5 403	14 093	47 301	20 985	15 999	10 317	196 933	2,5	216
70 587	16 458	37 146	75 159	328 583	22 133	57 100	204 006	84 881	72 635	46 490	882 054	2,3	21

Region Unterer Neckar

8 425	2 052	4 311	7 798	34 381	2 516	5 800	22 730	8 592	8 046	6 092	130 871	1,8	221
21 572	4 762	11 766	17 942	79 486	6 086	14 435	62 006	24 824	20 404	16 778	295 143	2,0	222
9 744	2 334	4 743	14 424	65 766	4 080	10 670	30 838	12 513	11 492	6 833	131 277	2,7	225
39 982	9 539	21 402	41 517	181 103	12 792	31 842	113 715	47 563	41 895	24 257	469 382	2,4	226
79 723	18 687	42 222	81 681	360 736	25 474	62 747	229 289	93 492	81 837	53 960	1 026 673	2,2	22

Region Nordschwarzwald

8 174	1 756	4 248	8 085	35 509	2 571	6 308	23 512	7 995	9 908	5 609	108 776	2,2	231
9 135	2 342	4 816	13 703	61 845	4 482	10 746	30 426	12 488	11 835	6 103	134 872	2,5	235
13 347	3 253	7 014	16 484	72 442	5 135	12 981	41 115	15 490	18 255	7 370	166 440	2,6	236
6 683	1 654	3 346	11 059	50 507	3 293	8 471	23 231	9 788	8 553	4 890	103 075	2,6	237
37 339	9 005	19 424	49 331	220 303	15 481	38 506	118 284	45 761	48 551	23 972	513 163	2,4	23
187 649	44 150	98 792	206 171	909 622	63 088	158 353	551 579	224 134	203 023	124 422	2 421 890	2,3	2

Noch: 9. Privathaushalte in den Stadt- und Landkreisen Baden-Württembergs am 25. Mai 1987 nach Haushaltsgröße

Schl.-Nr.	Kreis Region Regierungsbezirk Land	Privathaus-								
		insgesamt	da-							
			Einpersonenhaushalte		Mehrpersonen-					
			zusammen	weiblich	zusammen			davon mit		
					Anzahl	darunter mit Kindern unter		2	darunter mit Kindern unter	
						6 Jahren	18 Jahren		6 Jahren	18 Jahren
1	2	3	4	5	6	7	8	9		

Regierungsbezirk Freiburg

Region Südlicher Oberrhein

311	Stadtkreis Freiburg im Breisgau	96 573	51 860	30 694	44 713	7 497	16 950	21 832	836	2 179
	Landkreise									
315	Breisgau-Hochschwarzw.	79 689	22 230	14 303	57 459	10 662	25 228	21 802	437	1 247
316	Emmendingen	50 513	13 054	8 647	37 459	7 140	17 125	13 389	271	782
317	Ortenaukreis	134 899	35 360	23 884	99 539	18 072	44 211	35 519	706	1 998
31	Region Südlicher Oberrhein	361 674	122 504	77 528	239 170	43 371	103 514	92 542	2 250	6 206

Region Schwarzwald-Baar-Heuberg

	Landkreise									
325	Rottweil	48 701	12 944	8 914	35 757	6 407	15 584	12 971	153	546
326	Schwarzwald-Baar-Kreis	79 187	23 780	15 475	55 407	9 497	23 079	22 027	373	1 192
327	Tuttlingen	43 742	11 788	7 893	31 954	5 745	14 013	11 691	171	528
32	Region Schwarzwald-Baar-Heub.	171 630	48 512	32 282	123 118	21 649	52 676	46 689	697	2 266

Region Hochrhein-Bodensee

	Landkreise									
335	Konstanz	102 550	37 167	22 266	65 383	10 499	25 822	27 608	562	1 746
336	Lörrach	78 409	23 481	14 870	54 928	9 445	22 816	22 760	339	1 216
337	Waldshut	56 211	15 674	10 155	40 537	7 776	17 826	15 236	250	751
33	Region Hochrhein-Bodensee	237 170	76 322	47 291	160 848	27 720	66 464	65 604	1 151	3 713
3	Regierungsbezirk Freiburg	770 474	247 338	157 101	523 136	92 740	222 654	204 835	4 098	12 185

Regierungsbezirk Tübingen

Region Neckar-Alb

	Landkreise									
415	Reutlingen	98 520	29 306	19 141	69 214	12 217	29 366	26 660	415	1 319
416	Tübingen	81 613	35 743	20 001	45 870	9 676	20 666	17 611	454	1 178
417	Zollernalbkreis	67 396	17 356	12 143	50 040	8 484	21 322	18 638	247	862
41	Region Neckar-Alb	247 529	82 405	51 285	165 124	30 377	71 354	62 909	1 116	3 359

Region Donau-Iller¹⁾

	Stadtkreis									
421	Ulm	47 069	18 492	10 992	28 577	4 675	11 330	12 738	270	863
	Landkreise									
425	Alb-Donau-Kreis	57 132	12 506	8 143	44 626	8 825	20 778	14 583	178	575
426	Biberach	56 066	14 037	9 386	42 029	8 484	19 871	13 481	206	644
42	Region Donau-Iller	160 267	45 035	28 521	115 232	21 984	51 979	40 802	654	2 082

Region Bodensee-Oberschwaben

	Landkreise									
435	Bodenseekreis	69 674	20 964	12 913	48 710	8 574	20 910	19 145	316	1 052
436	Ravensburg	89 201	26 457	17 030	62 744	12 031	28 788	22 580	424	1 339
437	Sigmaringen	41 077	10 495	6 676	30 582	6 060	14 158	10 134	178	507
43	Region Bodensee-Oberschwaben	199 952	57 916	36 619	142 036	26 665	63 856	51 859	918	2 898
4	Regierungsbezirk Tübingen	607 748	185 356	116 425	422 392	79 026	187 189	155 570	2 688	8 339

Land Baden-Württemberg

Insgesamt	3 900 175	1 272 673	785 443	2 627 502	452 355	1 096 456	1 057 302	17 782	56 661
-----------	-----------	-----------	---------	-----------	---------	-----------	-----------	--------	--------

1) Soweit Land Baden-Württemberg.

halte											Personen in Privat- haushalten	Durch- schnittliche Haushalts- größe (Zahl der Personen je Haushalt)	Schl.-Nr.
von							verheiratete Paare in Privat- haushalten	davon mit					
haushalte													
... Personen													
3	darunter mit Kindern unter		4 und mehr		darunter Haushalte mit Kindern unter			einem Partner erwerbs- tätig	beiden Partnern erwerbs- tätig	keinem Partner erwerbs- tätig			
	6 Jahren	18 Jahren	Haushalte	Personen	6 Jahren	18 Jahren							
10	11	12	13	14	15	16	17	18	19	20	21	22	

Regierungsbezirk Freiburg

Region Südlicher Oberrhein

11 203	2 754	5 856	11 678	51 858	3 907	8 915	31 719	12 423	10 654	8 642	180 991	1,9	311
14 106	3 615	7 442	21 551	98 455	6 610	16 539	46 125	19 318	17 243	9 564	206 607	2,6	315
9 733	2 461	5 177	14 337	65 144	4 408	11 166	30 473	12 422	11 851	6 200	134 175	2,7	316
26 160	6 452	13 549	37 860	174 054	10 914	28 664	81 391	33 168	30 874	17 349	358 932	2,7	317
61 202	15 282	32 024	85 426	389 511	25 839	65 284	189 708	77 331	70 622	41 755	880 705	2,4	31

Region Schwarzwald-Baar-Heuberg

8 857	2 131	4 331	13 929	63 408	4 123	10 707	29 720	11 195	12 060	6 465	128 865	2,6	325
14 413	3 302	7 270	18 967	85 220	5 822	14 617	45 283	17 143	18 686	9 454	196 293	2,5	326
8 173	1 964	4 114	12 090	54 511	3 610	9 371	26 835	9 603	11 951	5 281	114 200	2,6	327
31 443	7 397	15 715	44 986	203 139	13 555	34 695	101 838	37 941	42 697	21 200	439 358	2,6	32

Region Hochrhein-Bodensee

17 096	4 022	8 754	20 679	92 048	5 915	15 322	51 187	20 674	18 773	11 740	235 719	2,3	335
14 257	3 417	7 522	17 911	80 825	5 689	14 078	44 311	19 380	15 457	9 474	192 597	2,5	336
9 923	2 439	5 049	15 378	70 854	5 087	12 026	33 101	14 937	11 098	7 066	146 769	2,6	337
41 276	9 878	21 325	53 968	243 727	16 691	41 426	128 599	54 991	45 328	28 280	575 085	2,4	33
133 921	32 557	69 064	184 380	836 377	56 085	141 405	420 145	170 263	158 647	91 235	1 895 148	2,5	3

Regierungsbezirk Tübingen

Region Neckar-Alb

17 641	4 243	8 786	24 913	111 009	7 559	19 261	56 751	21 555	23 854	11 342	246 558	2,5	415
11 340	3 329	6 133	16 919	75 651	5 893	13 355	36 453	14 991	14 359	7 103	180 636	2,2	416
13 124	3 095	6 505	18 278	81 304	5 142	13 955	41 997	12 875	20 882	8 240	175 308	2,6	417
42 105	10 667	21 424	60 110	267 964	18 594	46 571	135 201	49 421	59 095	26 685	602 502	2,4	41

Region Donau-Iller¹⁾

7 125	1 617	3 651	8 714	38 722	2 788	6 816	22 314	8 778	7 749	5 787	104 065	2,2	421
10 961	2 825	5 490	19 082	87 561	5 822	14 713	37 947	16 088	14 583	7 276	162 116	2,8	425
9 903	2 682	4 907	18 645	86 454	5 596	14 320	34 857	15 437	12 488	6 932	157 162	2,8	426
27 989	7 124	14 048	46 441	212 737	14 206	35 849	95 118	40 303	34 820	19 995	423 343	2,6	42

Region Bodensee-Oberschwaben

11 861	2 816	6 105	17 704	80 143	5 442	13 753	39 642	17 634	13 405	8 603	174 980	2,5	435
14 722	3 671	7 573	25 442	118 771	7 936	19 876	50 583	21 641	18 501	10 441	234 554	2,6	436
7 178	1 844	3 527	13 270	61 697	4 038	10 124	25 332	10 214	10 022	5 096	113 994	2,8	437
33 761	8 331	17 205	56 416	260 611	17 416	43 753	115 557	49 489	41 928	24 140	523 528	2,6	43
103 855	26 122	52 677	162 967	741 312	50 216	126 173	345 876	139 213	135 843	70 820	1 549 373	2,5	4

Land Baden-Württemberg

681 522	163 118	352 351	888 678	3 972 971	271 455	687 444	2 137 124	864 543	819 346	453 235	9 404 814	2,4	
----------------	----------------	----------------	----------------	------------------	----------------	----------------	------------------	----------------	----------------	----------------	------------------	------------	--

Teil II

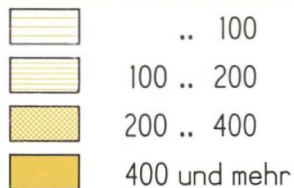
Gemeindeergebnisse

Bevölkerungsdichte in den Gemeinden Baden-Württembergs am 25. Mai 1987

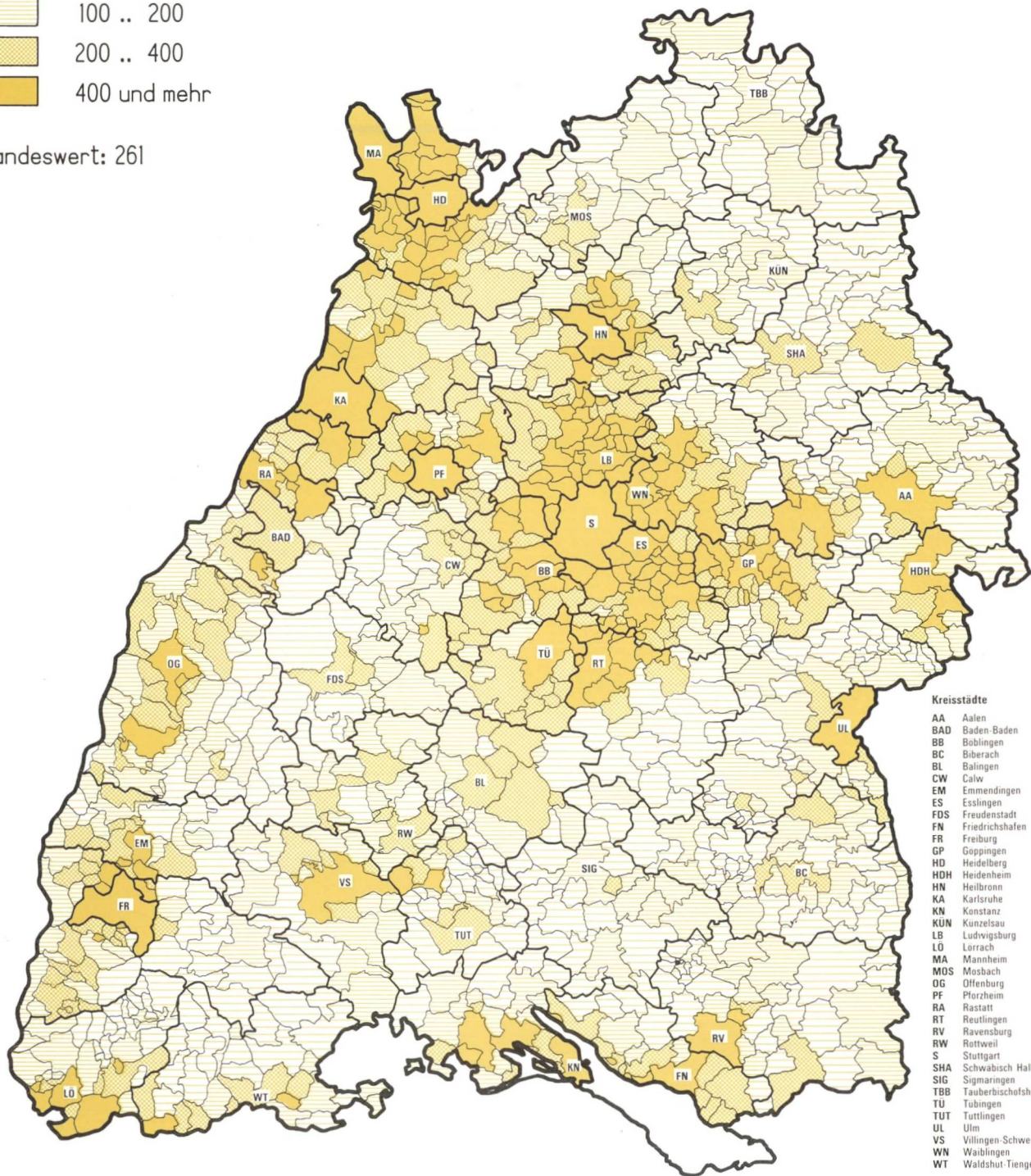
- Ergebnisse der Volks- und Berufszählung -

Einwohner je qkm

von .. bis unter



Landeswert: 261



Kreisstädte

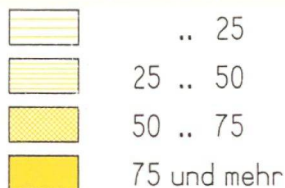
AA	Aalen
BAD	Baden-Baden
BB	Boblingen
BC	Biberach
BL	Balingen
CW	Calw
EM	Emmendingen
ES	Esslingen
FDS	Friedenstadt
FN	Friedrichshafen
FR	Freiburg
GP	Göppingen
HD	Heidelberg
HDH	Heidenheim
HN	Heilbronn
KA	Karlsruhe
KN	Konstanz
KUN	Künzelsau
LB	Ludwigsburg
LO	Lörrach
MA	Mannheim
MOS	Mosbach
OG	Offenburg
PF	Pforzheim
RA	Rastatt
RT	Reutlingen
RV	Ravensburg
RW	Rottweil
S	Stuttgart
SHA	Schwabisch Hall
SIG	Sigmaringen
TBB	Tauberbischofsheim
TU	Tübingen
TUT	Tuttlingen
UL	Ulm
VS	Villingen-Schwenningen
WN	Waiblingen
WT	Waldshut-Tiengen

Römisch-katholische Bevölkerung am Ort der Hauptwohnung in den Gemeinden Baden-Württembergs am 25. Mai 1987

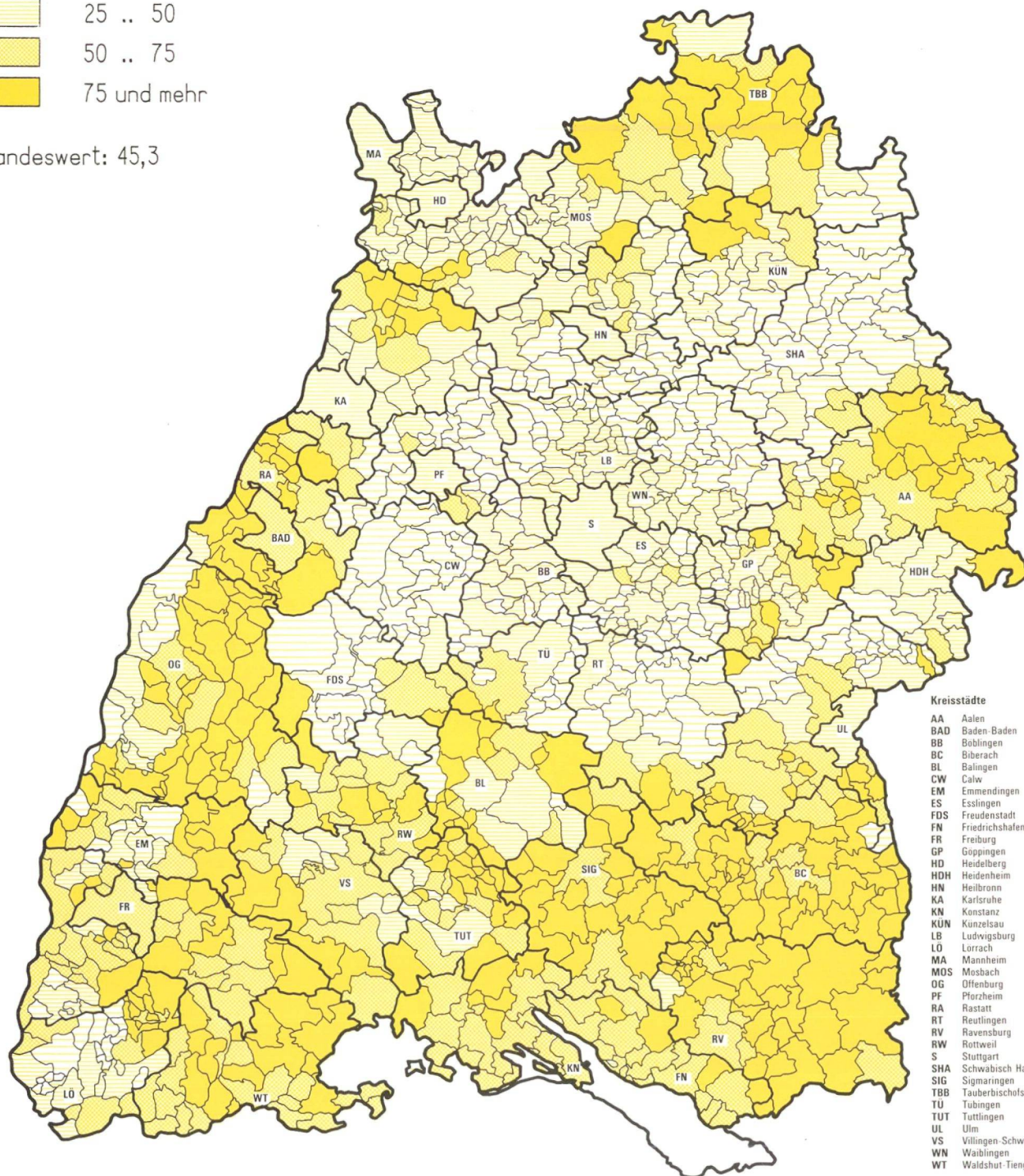
- Ergebnisse der Volks- und Berufszählung -

Anteil in Prozent

von .. bis unter



Landeswert: 45,3



Kreisstädte

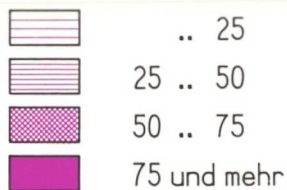
AA	Aalen
BAD	Baden-Baden
BB	Baden
BC	Biberach
BL	Balingen
CW	Calw
EM	Emmendingen
ES	Esslingen
FDS	Friedenstadt
FN	Friedrichshafen
FR	Freiburg
GP	Göppingen
HD	Heidelberg
HDH	Heidenheim
HN	Heilbronn
KA	Karlsruhe
KN	Konstanz
KUN	Künzelsau
LB	Ludwigsburg
LO	Lörrach
MA	Mannheim
MOS	Mosbach
OG	Offenburg
PF	Pforzheim
RA	Rastatt
RT	Reutlingen
RV	Ravensburg
RW	Rottweil
S	Stuttgart
SHA	Schwabisch Hall
SIG	Sigmaringen
TBB	Tauberbischofsheim
TU	Tübingen
TUT	Tuttlingen
UL	Ulm
VS	Villingen-Schwenningen
WN	Waldshut-Tiengen
WT	Waldshut-Tiengen

Evangelische Bevölkerung (Landeskirche) am Ort der Hauptwohnung in den Gemeinden Baden-Württembergs am 25. Mai 1987

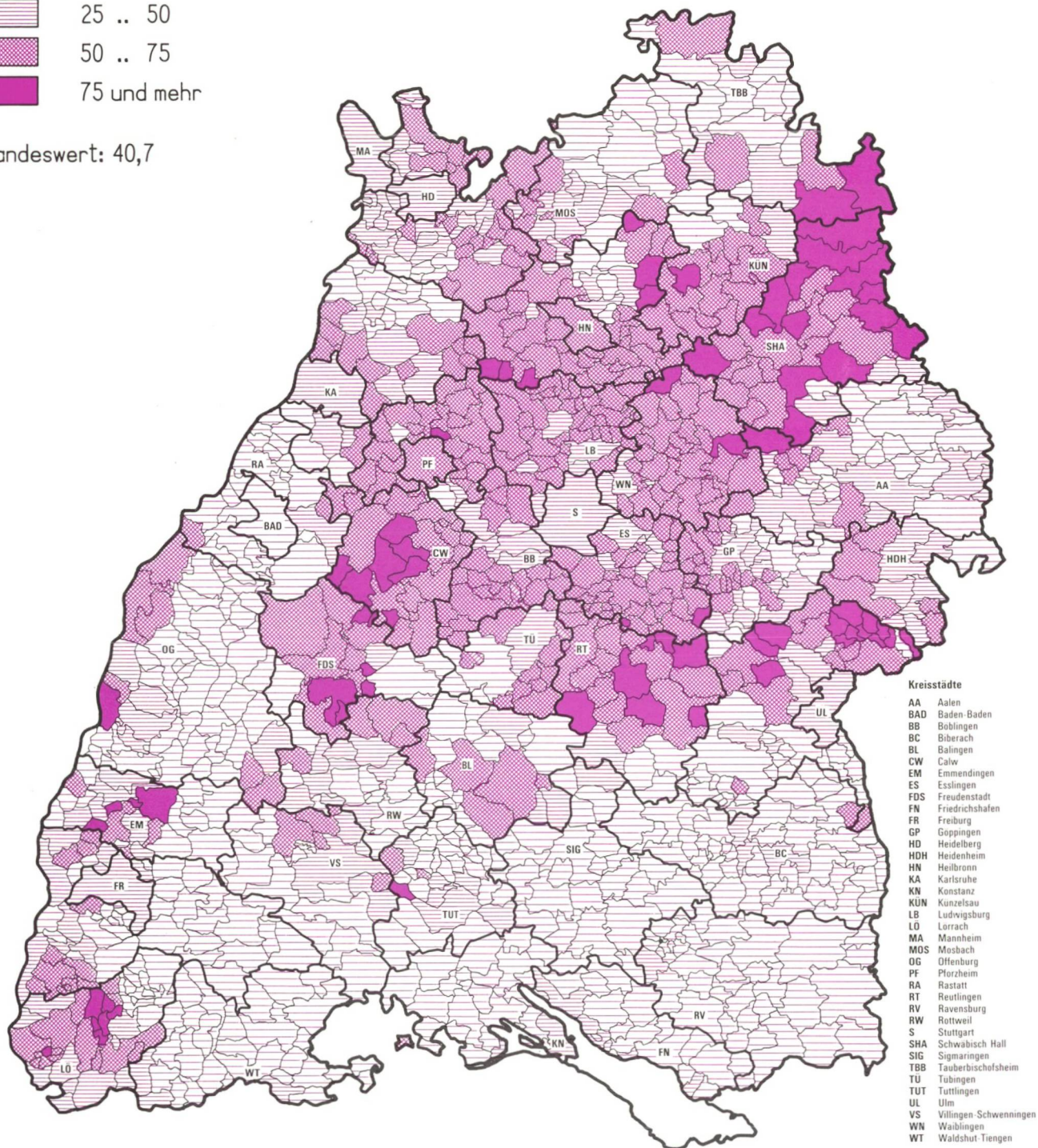
- Ergebnisse der Volks- und Berufszählung -

Anteil in Prozent

von .. bis unter



Landeswert: 40,7



Kreisstädte	
AA	Aalen
BAD	Baden-Baden
BB	Baden
BC	Biberach
BL	Balingen
CW	Calw
EM	Emmendingen
ES	Esslingen
FDS	Freudenstadt
FN	Friedrichshafen
FR	Freiburg
GP	Göppingen
HD	Heidelberg
HDH	Heidenheim
HN	Heilbronn
KA	Karlsruhe
KN	Konstanz
KUN	Künzelsau
LB	Ludwigsburg
LO	Lörrach
MA	Mannheim
MOS	Mörsbach
OG	Offenburg
PF	Pforzheim
RA	Rastatt
RT	Reutlingen
RV	Ravensburg
RW	Reutlingen
S	Stuttgart
SHA	Schwabisch Hall
SIG	Sigmaringen
TBB	Tauberbischofsheim
TU	Tübingen
TUT	Tutzingen
UL	Ulm
VS	Villingen-Schwenningen
WN	Walden
WT	Waldshut-Tiengen

Islamische Bevölkerung am Ort der Hauptwohnung in den Gemeinden Baden-Württembergs am 25. Mai 1987

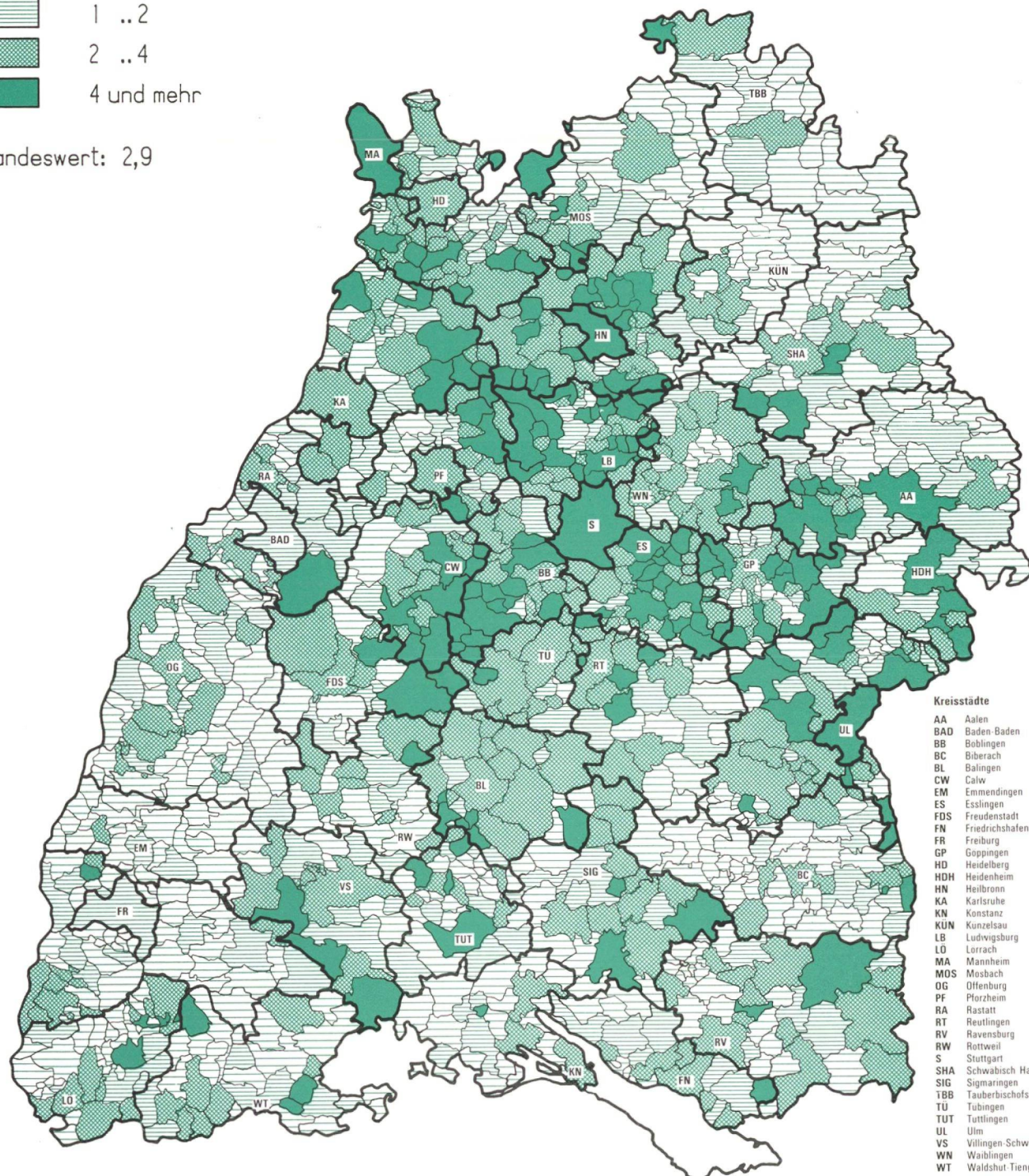
– Ergebnisse der Volks- und Berufszählung –

Anteil in Prozent

von .. bis unter



Landeswert: 2,9



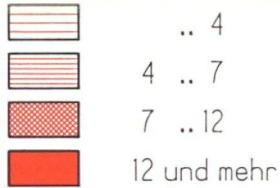
Kreisstädte

AA	Aalen
BAD	Baden-Baden
BB	Boblingen
BC	Biberach
BL	Balingen
CW	Calw
EM	Emmendingen
ES	Esslingen
FDS	Freudenstadt
FN	Friedrichshafen
FR	Freiburg
GP	Göppingen
HD	Heidelberg
HDH	Heidenheim
HN	Heilbronn
KA	Karlsruhe
KN	Konstanz
KUN	Künzelsau
LB	Ludwigsburg
LO	Lörrach
MA	Mannheim
MOS	Mosbach
OG	Offenburg
PF	Pforzheim
RA	Rastatt
RT	Reutlingen
RV	Ravensburg
RW	Rottweil
S	Stuttgart
SHA	Schwabisch Hall
SIG	Sigmaringen
TBB	Tauberbischofsheim
TU	Tübingen
TUT	Tutzingen
UL	Ulm
VS	Villingen-Schwenningen
WN	Waiblingen
WT	Waldshut-Tiengen

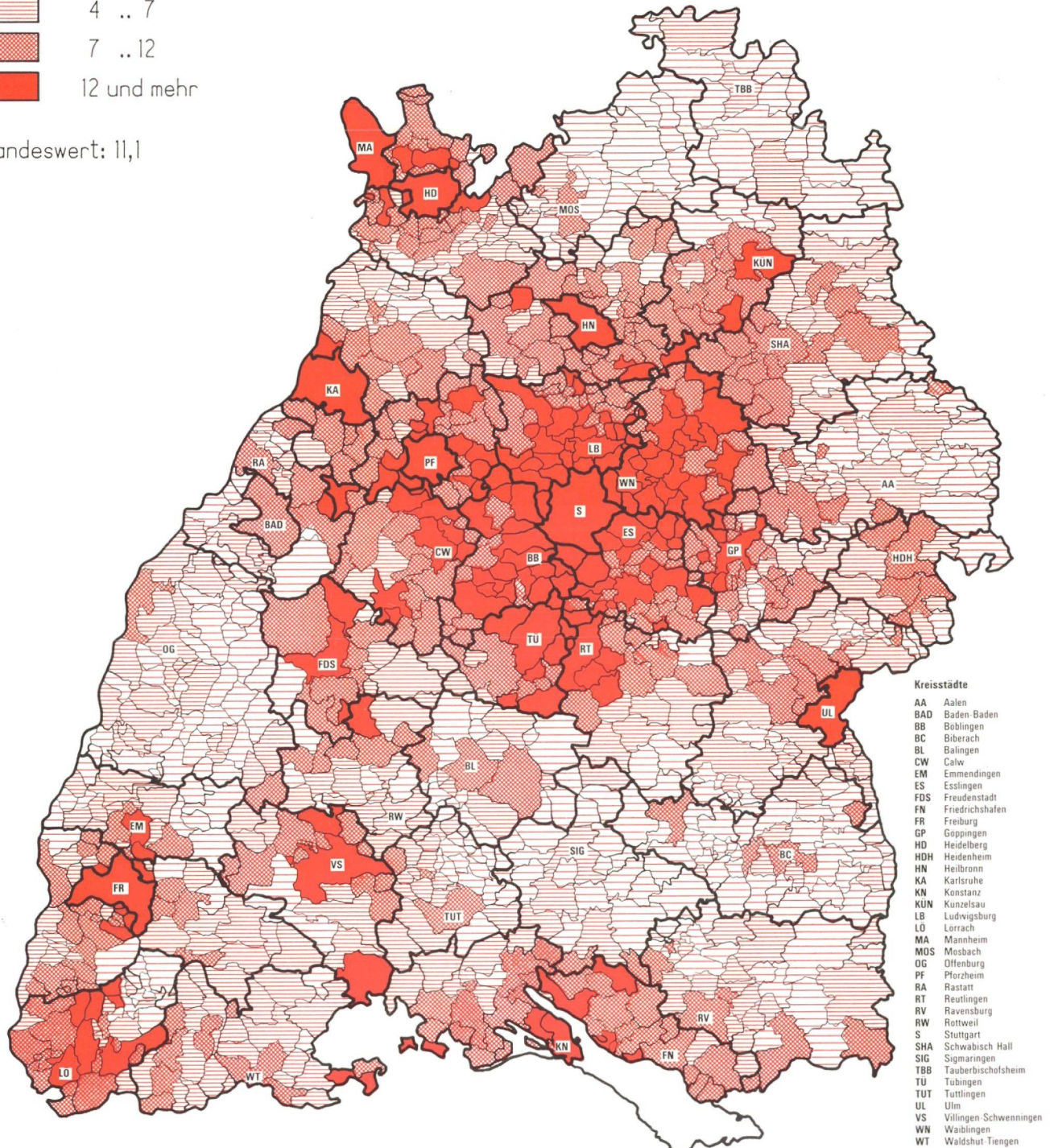
Bevölkerung sonstiger Religionsgesellschaften und Gemeinschaftslose am Ort der Hauptwohnung in den Gemeinden Baden-Württembergs am 25. Mai 1987 – Ergebnisse der Volks- und Berufszählung –

Anteil in Prozent

von .. bis unter



Landeswert: 11,1



Tabellen

1. Bevölkerung in den Gemeinden Baden-Württembergs bei den Volkszählungen 1939 bis 1987

Schl.-Nr.	Gemeinde	Fläche am 25. 5. 1987 in qkm ¹⁾	Bevölkerung ²⁾ (Gebietsstand 25. 5. 1987) am							
			17. 5. 1939	13. 9. 1950	6. 6. 1961	27. 5. 1970	25. 5. 1987			
							insgesamt	männlich	weiblich	
									Anzahl	% v. Sp. 6
1		2	3	4	5	6	7	8	9	

Regierungsbezirk Stuttgart

Region Mittlerer Neckar

111 000	Stadtkreis Stuttgart, L.-Hauptstadt	207	496 490	497 677	637 539	633 158	551 904	263 484	288 420	52,3
	Landkreise									
115	Böblingen									
115 001	Aidlingen	27	2 333	3 419	3 804	5 420	7 754	3 765	3 989	51,4
115 002	Altdorf	17	980	1 114	1 315	1 935	2 827	1 418	1 409	49,8
115 003	Böblingen, Stadt	39	13 896	14 465	27 906	39 450	42 589	20 813	21 776	51,1
115 004	Bondorf	18	1 616	2 359	2 309	2 576	3 457	1 727	1 730	50,0
115 010	Deckenpfronn	11	1 071	1 008	1 224	1 504	2 062	1 028	1 034	50,1
115 013	Ehningen	18	1 985	3 068	4 085	5 890	6 906	3 403	3 503	50,7
115 015	Gärtringen	20	2 194	3 238	4 129	6 355	10 147	5 055	5 092	50,2
115 016	Gäufelden	20	2 298	3 197	3 214	4 093	6 283	3 129	3 154	50,2
115 054	Grafenau	13	1 479	2 191	3 289	4 482	5 139	2 526	2 613	50,8
115 021	Herrenberg, Stadt	66	8 712	13 156	15 809	20 733	26 001	12 641	13 360	51,4
115 022	Hildrizhausen	12	852	1 024	1 566	2 144	2 862	1 457	1 405	49,1
115 024	Holzgerlingen	13	2 629	3 640	5 290	7 173	8 918	4 475	4 443	49,8
115 053	Jettingen	21	2 072	2 969	2 894	3 721	5 330	2 622	2 708	50,8
115 028	Leonberg, Stadt	49	10 992	16 118	25 410	33 300	40 303	19 502	20 801	51,6
115 029	Magstadt	19	2 784	3 965	5 114	6 982	7 585	3 760	3 825	50,4
115 034	Mötzingen	8	1 240	1 686	1 592	1 922	2 643	1 325	1 318	49,9
115 037	Nufringen	10	1 482	1 736	2 371	2 866	4 085	2 049	2 036	49,8
115 041	Renningen, Stadt	31	4 055	6 304	8 213	10 396	13 393	6 650	6 743	50,3
115 042	Rutesheim	16	2 515	3 368	5 273	7 719	8 511	4 219	4 292	50,4
115 044	Schönaich	14	2 920	4 254	5 923	8 243	9 229	4 575	4 654	50,4
115 045	Sindelfingen, Stadt	51	10 896	15 300	33 011	51 012	56 861	28 440	28 421	50,0
115 046	Steinenbronn	10	1 270	1 930	2 848	4 000	4 636	2 294	2 342	50,5
115 048	Waldenbuch, Stadt	23	2 204	3 265	4 475	5 220	7 389	3 572	3 817	51,7
115 050	Weil der Stadt, Stadt	43	5 495	8 174	10 014	12 466	16 145	8 060	8 085	50,1
115 051	Weil im Schönbuch	26	2 924	4 041	5 339	6 818	8 429	4 194	4 235	50,2
115 052	Weissach	22	2 079	2 819	3 236	4 455	6 193	3 122	3 071	49,6
	Zusammen	618	92 973	127 808	189 653	260 875	315 677	155 821	159 856	50,6
116	Esslingen									
116 081	Aichtal, Stadt	24	2 372	3 395	4 875	6 444	8 311	4 156	4 155	50,0
116 076	Aichwald	15	1 294	1 847	2 666	4 212	7 624	3 738	3 886	51,0
116 004	Altbach	3	1 662	2 579	4 168	4 917	5 559	2 731	2 828	50,9
116 005	Altdorf	3	419	586	533	710	891	443	448	50,3
116 006	Altenriet	3	427	631	693	916	1 380	681	699	50,7
116 007	Baltmannsweiler	19	1 333	1 963	2 688	3 944	5 294	2 676	2 618	49,5
116 008	Bempflingen	6	1 233	1 865	2 184	2 657	3 100	1 510	1 590	51,3
116 011	Beuren	12	1 582	2 243	2 569	2 864	3 233	1 578	1 655	51,2
116 012	Bissingen an der Teck	17	1 542	2 076	2 173	2 583	3 271	1 644	1 627	49,7
116 014	Deizisau	5	1 941	2 709	4 037	6 131	6 031	3 020	3 011	49,9
116 015	Denkendorf	13	2 685	3 908	6 423	9 736	9 719	4 951	4 768	49,1
116 016	Dettingen unter Teck	15	2 366	3 126	3 616	4 047	5 055	2 445	2 610	51,6
116 018	Erkenbrechtsweiler	7	957	1 246	1 314	1 446	1 831	899	932	50,9
116 019	Esslingen am Neckar, St.	46	53 065	75 658	91 244	98 166	90 557	44 377	46 180	51,0
116 077	Filderstadt, Stadt	39	9 307	12 932	18 273	30 264	36 323	17 858	18 465	50,8
116 020	Frickenhausen	11	3 171	4 471	5 525	7 279	8 544	4 195	4 349	50,9
116 022	Großbettlingen	4	597	781	1 413	2 434	3 464	1 704	1 760	50,8
116 027	Hochdorf	8	1 225	1 785	2 436	3 541	4 115	2 079	2 036	49,5
116 029	Holzmaden	3	697	1 063	1 290	1 520	1 646	802	844	51,3
116 033	Kirchheim u. Teck, Stadt	40	14 766	22 479	28 021	32 551	33 920	16 372	17 548	51,7
116 035	Köngen	12	3 036	4 160	5 923	8 113	8 058	3 967	4 091	50,8
116 036	Kohlberg	4	1 072	1 381	1 504	1 753	2 119	1 055	1 064	50,2
116 078	Leinfeld.-Echterding., St.	30	7 068	9 229	18 859	29 557	33 694	16 399	17 295	51,3
116 079	Lenningen	41	4 255	5 756	6 860	7 667	7 978	3 970	4 008	50,2
116 037	Lichtenwald	11	643	856	1 020	1 351	2 399	1 174	1 225	51,1

1) Abweichungen in den Summen durch Runden der Zahlen. – 2) Bis 1970 Wohnbevölkerung, ab 1987 Bevölkerung am Ort der Hauptwohnung.

Zu- bzw. Abnahme (–) der Bevölkerung in %						Bevölkerung ¹⁾²⁾ je qkm				Schl.-Nr.
1950 bis 1961	1961 bis 1970	1939 bis 1987	1950 bis 1987	1961 bis 1987	1970 bis 1987	1950	1961	1970	1987	
10	11	12	13	14	15	16	17	18	19	

Regierungsbezirk Stuttgart

Region Mittlerer Neckar

28,1	0,7–	11,2	10,9	13,4–	12,8–	2 404	3 080	3 059	2 666	111 000
										115
11,3	42,5	232,4	126,8	103,8	43,1	127	141	201	287	115 001
18,0	47,1	188,5	153,8	115,0	46,1	66	77	114	166	115 002
92,9	41,4	206,5	194,4	52,6	8,0	371	716	1 012	1 092	115 003
2,1–	11,6	113,9	46,5	49,7	34,2	131	128	143	192	115 004
21,4	22,9	92,5	104,6	68,5	37,1	92	111	137	187	115 010
33,1	44,2	247,9	125,1	69,1	17,2	170	227	327	384	115 013
27,5	53,9	362,5	213,4	145,7	59,7	162	206	318	507	115 015
0,5	27,3	173,4	96,5	95,5	53,5	160	161	205	314	115 016
50,1	36,3	247,5	134,6	56,2	14,7	169	253	345	395	115 054
20,2	31,1	198,5	97,6	64,5	25,4	199	240	314	394	115 021
52,9	36,9	235,9	179,5	82,8	33,5	85	131	179	239	115 022
45,3	35,6	239,2	145,0	68,6	24,3	280	407	552	686	115 024
2,5–	28,6	157,2	79,5	84,2	43,2	141	138	177	254	115 053
57,6	31,1	266,7	150,0	58,6	21,0	329	519	680	823	115 028
29,0	36,5	172,4	91,3	48,3	8,6	209	269	367	399	115 029
5,6–	20,7	113,1	56,8	66,0	37,5	211	199	240	330	115 034
36,6	20,9	175,6	135,3	72,3	42,5	174	237	287	409	115 037
30,3	26,6	230,3	112,5	63,1	28,8	203	265	335	432	115 041
56,6	46,4	238,4	152,7	61,4	10,3	211	330	482	532	115 042
39,2	39,2	216,1	116,9	55,8	12,0	304	423	589	659	115 044
115,8	54,5	421,9	271,6	72,2	11,5	300	647	1 000	1 115	115 045
47,6	40,4	265,0	140,2	62,8	15,9	193	285	400	464	115 046
37,1	16,6	235,3	126,3	65,1	41,6	142	195	227	321	115 048
22,5	24,5	193,8	97,5	61,2	29,5	190	233	290	375	115 050
32,1	27,7	188,3	108,6	57,9	23,6	155	205	262	324	115 051
14,8	37,7	197,9	119,7	91,4	39,0	128	147	203	282	115 052
48,4	37,6	239,5	147,0	66,4	21,0	207	307	422	511	
										116
43,6	32,2	250,4	144,8	70,5	29,0	141	203	269	346	116 081
44,3	58,0	489,2	312,8	186,0	81,0	123	178	281	508	116 076
61,6	18,0	234,5	115,5	33,4	13,1	860	1 389	1 639	1 853	116 004
9,0–	33,2	112,6	52,0	67,2	25,5	195	178	237	297	116 005
9,8	32,2	223,2	118,7	99,1	50,7	210	231	305	460	116 006
36,9	46,7	297,1	169,7	96,9	34,2	103	141	208	279	116 007
17,1	21,7	151,4	66,2	41,9	16,7	311	364	443	517	116 008
14,5	11,5	104,4	44,1	25,8	12,9	187	214	239	269	116 011
4,7	18,9	112,1	57,6	50,5	26,6	122	128	152	192	116 012
49,0	51,9	210,7	122,6	49,4	1,6–	542	807	1 226	1 206	116 014
64,4	51,6	262,0	148,7	51,3	0,2–	301	494	749	748	116 015
15,7	11,9	113,7	61,7	39,8	24,9	208	241	270	337	116 016
5,5	10,0	91,3	47,0	39,3	26,6	178	188	207	262	116 018
20,6	7,6	70,7	19,7	0,8–	7,8–	1 645	1 984	2 134	1 969	116 019
41,3	65,6	290,3	180,9	98,8	20,0	332	469	776	931	116 077
23,6	31,7	169,4	91,1	54,6	17,4	406	502	662	777	116 020
80,9	72,3	480,2	343,5	145,2	42,3	195	353	609	866	116 022
36,5	45,4	235,9	130,5	68,9	16,2	223	305	443	514	116 027
21,4	17,8	136,2	54,8	27,6	8,3	354	430	507	549	116 029
24,7	16,2	129,7	50,9	21,1	4,2	562	701	814	848	116 033
42,4	37,0	165,4	93,7	36,0	0,7–	347	494	676	672	116 035
8,9	16,6	97,7	53,4	40,9	20,9	345	376	438	530	116 036
104,3	56,7	376,7	265,1	78,7	14,0	308	629	985	1 123	116 078
19,2	11,8	87,5	38,6	16,3	4,1	140	167	187	195	116 079
19,2	32,5	273,1	180,3	135,2	77,6	78	93	123	218	116 037

Noch: 1. Bevölkerung in den Gemeinden Baden-Württembergs bei den Volkszählungen 1939 bis 1987

Schl.-Nr.	Gemeinde	Fläche am 25. 5. 1987 in qkm ¹⁾	Bevölkerung ²⁾ (Gebietsstand 25. 5. 1987) am							
			17. 5. 1939	13. 9. 1950	6. 6. 1961	27. 5. 1970	25. 5. 1987			
							insgesamt	männlich	weiblich	
									Anzahl	% v. Sp. 6
		1	2	3	4	5	6	7	8	9
116 041	Neckartailfingen	8	966	1 484	1 842	2 772	3 274	1 623	1 651	50,4
116 042	Neckartenzlingen	9	1 739	2 444	3 162	4 914	5 443	2 692	2 751	50,5
116 043	Neidlingen	13	894	1 211	1 151	1 387	1 602	780	822	51,3
116 046	Neuffen, Stadt	17	2 485	3 696	4 172	4 899	5 208	2 543	2 665	51,2
116 047	Neuhausen a.d.Fildern	12	3 018	4 133	5 814	8 676	10 398	5 111	5 287	50,8
116 048	Notzingen	8	1 130	1 637	1 892	2 215	3 089	1 529	1 560	50,5
116 049	Nürtingen, Stadt	47	14 041	21 920	26 818	29 682	36 350	17 433	18 917	52,0
116 050	Oberboihingen	6	1 855	2 539	3 039	3 810	4 500	2 249	2 251	50,0
116 053	Ohmden	6	611	884	1 026	1 249	1 579	811	768	48,6
116 080	Ostfildern, Stadt	23	7 280	10 484	17 554	24 949	27 888	13 636	14 252	51,1
116 054	Owen, Stadt	10	1 629	2 139	2 432	2 685	2 925	1 449	1 476	50,5
116 056	Plochingen, Stadt	11	5 446	8 148	11 358	12 953	12 140	6 046	6 094	50,2
116 058	Reichenbach a. d. Fils	7	2 863	4 517	6 495	8 111	7 012	3 439	3 573	51,0
116 063	Schlaitdorf	7	630	878	834	995	1 442	720	722	50,1
116 068	Untersensingen	8	1 067	1 549	2 101	3 303	3 927	1 976	1 951	49,7
116 070	Weilheim a.d.Teck,St.	27	3 703	5 519	6 521	7 443	8 145	4 004	4 141	50,8
116 071	Wendlingen a.Neckar,St.	12	4 757	7 125	10 087	13 666	14 414	7 123	7 291	50,6
116 072	Wernau (Neckar), Stadt	11	2 814	4 325	9 330	12 552	11 765	5 768	5 997	51,0
116 073	Wolfschlugen	7	1 762	2 239	2 689	3 547	5 212	2 568	2 644	50,7
	Zusammen	642	177 405	255 596	338 624	424 611	460 429	225 924	234 505	50,9
117	Göppingen									
117 001	Adelberg	9	761	1 089	1 076	1 288	1 710	865	845	49,4
117 002	Aichelberg	4	289	460	600	688	839	398	441	52,6
117 003	Albershausen	7	1 440	2 006	2 533	3 255	3 710	1 774	1 936	52,2
117 006	Bad Ditzgenbach	25	1 785	2 336	2 757	3 070	3 010	1 451	1 559	51,8
117 007	Bad Überkingen	24	1 823	2 493	2 650	2 967	3 586	1 732	1 854	51,7
117 009	Birenbach	3	339	496	645	1 076	1 627	803	824	50,6
117 010	Böhmekirch	51	2 683	3 906	4 018	4 510	4 633	2 297	2 336	50,4
117 011	Börtlingen	8	651	944	1 068	1 311	1 657	804	853	51,5
117 012	Boll	11	1 529	2 426	3 176	3 692	4 161	1 935	2 226	53,5
117 014	Deggingen	23	2 584	3 820	4 737	5 415	5 548	2 651	2 897	52,2
117 015	Donzdorf, Stadt	40	4 320	6 550	7 683	9 605	10 963	5 449	5 514	50,3
117 016	Drackenstein	6	305	417	386	310	338	179	159	47,0
117 017	Dürnau	5	458	801	1 143	1 514	1 525	742	783	51,3
117 018	Ebersbach a.d.Fils,St.	26	5 711	8 738	11 470	13 789	14 596	7 255	7 341	50,3
117 019	Eislingen/Fils, Stadt	16	9 342	13 399	15 648	18 032	17 217	8 340	8 877	51,6
117 020	Eschenbach	5	392	643	758	1 023	1 659	813	846	51,0
117 023	Gammelshausen	3	307	412	486	688	1 485	749	736	49,6
117 024	Geislingen a.d.St.,St.	76	19 797	25 607	28 988	30 798	25 980	12 580	13 400	51,6
117 025	Gingen an der Fils	10	2 042	3 284	3 694	4 080	4 173	1 971	2 202	52,8
117 026	Göppingen, Stadt	59	35 670	47 418	56 512	56 843	52 151	24 647	27 504	52,7
117 028	Gruibingen	23	945	1 248	1 394	1 467	1 836	934	902	49,1
117 029	Hattenhofen	8	879	1 373	1 520	1 714	2 715	1 389	1 326	48,8
117 030	Heiningen	12	1 309	1 980	2 506	3 422	4 896	2 408	2 488	50,8
117 031	Hohenstadt	12	421	504	453	471	524	261	263	50,2
117 033	Kuchen	9	2 506	3 698	4 233	5 335	5 567	2 711	2 856	51,3
117 061	Lauterstein, Stadt	23	1 596	2 319	2 464	2 679	2 660	1 298	1 362	51,2
117 035	Mühlhausen im Täle	6	562	682	759	849	936	448	488	52,1
117 037	Ottenbach	12	704	1 127	1 381	1 655	2 084	994	1 090	52,3
117 038	Rechberghausen	6	1 726	2 514	3 421	4 629	4 991	2 366	2 625	52,6
117 042	Salach	8	3 638	5 284	6 327	7 099	6 793	3 245	3 548	52,2
117 043	Schlat	10	809	1 133	1 230	1 465	1 634	807	827	50,6
117 044	Schlierbach	11	1 289	1 633	2 066	2 810	3 438	1 692	1 746	50,8
117 049	Süßen	13	3 925	5 951	7 209	8 282	8 841	4 318	4 523	51,2
117 051	Uhingen	25	4 851	7 627	10 200	11 986	12 090	6 025	6 065	50,2
117 053	Wäschenbeuren	13	1 764	1 988	2 265	2 584	2 808	1 361	1 447	51,5
117 055	Wangen	10	1 233	1 863	2 181	2 759	3 209	1 589	1 620	50,5
117 058	Wiesensteig, Stadt	23	1 683	2 063	2 406	2 632	2 426	1 191	1 235	50,9
117 060	Zell unter Aichelberg	6	661	1 007	1 138	1 434	2 363	1 143	1 220	51,6
	Zusammen	642	122 729	171 239	203 181	227 226	230 379	111 615	118 764	51,6
118	Ludwigsburg									
118 001	Affalterbach	10	1 104	1 519	1 521	3 061	4 271	2 149	2 122	49,7

1) Abweichungen in den Summen durch Runden der Zahlen. – 2) Bis 1970 Wohnbevölkerung, ab 1987 Bevölkerung am Ort der Hauptwohnung.

Zu- bzw. Abnahme (-) der Bevölkerung in %						Bevölkerung ¹⁾²⁾ je qkm				Schl.-Nr.
1950 bis 1961	1961 bis 1970	1939 bis 1987	1950 bis 1987	1961 bis 1987	1970 bis 1987	1950	1961	1970	1987	
10	11	12	13	14	15	16	17	18	19	
24,1	50,5	238,9	120,6	77,7	18,1	186	230	347	409	116 041
29,4	55,4	213,0	122,7	72,1	10,8	272	351	546	605	116 042
5,0-	20,5	79,2	32,3	39,2	15,5	93	89	107	123	116 043
12,9	17,4	109,6	40,9	24,8	6,3	217	245	288	306	116 046
40,7	49,2	244,5	151,6	78,8	19,8	344	485	723	867	116 047
15,6	17,1	173,4	88,7	63,3	39,5	205	237	277	386	116 048
22,3	10,7	158,9	65,8	35,5	22,5	466	571	632	773	116 049
19,7	25,4	142,6	77,2	48,1	18,1	423	507	635	750	116 050
16,1	21,7	158,4	78,6	53,9	26,4	147	171	208	263	116 053
67,4	42,1	283,1	166,0	58,9	11,8	456	763	1 085	1 213	116 080
13,7	10,4	79,6	36,7	20,3	8,9	214	243	269	293	116 054
39,4	14,0	122,9	49,0	6,9	6,3-	741	1 033	1 178	1 104	116 056
43,8	24,9	144,9	55,2	8,0	13,5-	645	928	1 159	1 002	116 058
5,0-	19,3	128,9	64,2	72,9	44,9	125	119	142	206	116 063
35,6	57,2	268,0	153,5	86,9	18,9	194	263	413	491	116 068
18,2	14,1	120,0	47,6	24,9	9,4	204	242	276	302	116 070
41,6	35,5	203,0	102,3	42,9	5,5	594	841	1 139	1 201	116 071
115,7	34,5	318,1	172,0	26,1	6,3-	393	848	1 141	1 070	116 072
20,1	31,9	195,8	132,8	93,8	46,9	320	384	507	745	116 073
32,5	25,4	159,5	80,1	36,0	8,4	398	527	661	717	
										117
1,2-	19,7	124,7	57,0	58,9	32,8	121	120	143	190	117 001
30,4	14,7	190,3	82,4	39,8	21,9	115	150	172	210	117 002
26,3	28,5	157,6	84,9	46,5	14,0	287	362	465	530	117 003
18,0	11,4	68,6	28,9	9,2	2,0-	93	110	123	120	117 006
6,3	12,0	96,7	43,8	35,3	20,9	104	110	124	149	117 007
30,0	66,8	379,9	228,0	152,2	51,2	165	215	359	542	117 009
2,9	12,2	72,7	18,6	15,3	2,7	77	79	88	91	117 010
13,1	22,8	154,5	75,5	55,1	26,4	118	134	164	207	117 011
30,9	16,2	172,1	71,5	31,0	12,7	221	289	336	378	117 012
24,0	14,3	114,7	45,2	17,1	2,5	166	206	235	241	117 014
17,3	25,0	153,8	67,4	42,7	14,1	164	192	240	274	117 015
7,4-	19,7-	10,8	18,9-	12,4-	9,0	70	64	52	56	117 016
42,7	32,5	233,0	90,4	33,4	0,7	160	229	303	305	117 017
31,3	20,2	155,6	67,0	27,3	5,9	336	441	530	561	117 018
16,8	15,2	84,3	28,5	10,0	4,5-	837	978	1 127	1 076	117 019
17,9	35,0	323,2	158,0	118,9	62,2	129	152	205	332	117 020
18,0	41,6	383,7	260,4	205,6	115,8	137	162	229	495	117 023
13,2	6,2	31,2	1,5	10,4-	15,6-	337	381	405	342	117 024
12,5	10,4	104,4	27,1	13,0	2,3	328	369	408	417	117 025
19,2	0,6	46,2	10,0	7,7-	8,3-	804	958	963	884	117 026
11,7	5,2	94,3	47,1	31,7	25,2	54	61	64	80	117 028
10,7	12,8	208,9	97,7	78,6	58,4	172	190	214	339	117 029
26,6	36,6	274,0	147,3	95,4	43,1	165	209	285	408	117 030
10,1-	4,0	24,5	4,0	15,7	11,3	42	38	39	44	117 031
14,5	26,0	122,1	50,5	31,5	4,3	411	470	593	619	117 033
6,3	8,7	66,7	14,7	8,0	0,7-	101	107	116	116	117 061
11,3	11,9	66,5	37,2	23,3	10,2	114	127	142	156	117 035
22,5	19,8	196,0	84,9	50,9	25,9	94	115	138	174	117 037
36,1	35,3	189,2	98,5	45,9	7,8	419	570	772	832	117 038
19,7	12,2	86,7	28,6	7,4	4,3-	661	791	887	849	117 042
8,6	19,1	102,0	44,2	32,8	11,5	113	123	147	163	117 043
26,5	36,0	166,7	110,5	66,4	22,3	148	188	255	313	117 044
21,1	14,9	125,2	48,6	22,6	6,7	458	555	637	680	117 049
33,7	17,5	149,2	58,5	18,5	0,9	305	408	479	484	117 051
13,9	14,1	59,2	41,2	24,0	8,7	153	174	199	216	117 053
17,1	26,5	160,3	72,2	47,1	16,3	186	218	276	321	117 055
16,6	9,4	44,1	17,6	0,8	7,8-	90	105	114	105	117 058
13,0	26,0	257,5	134,7	107,6	64,8	168	190	239	394	117 060
18,7	11,8	87,7	34,5	13,4	1,4	267	316	354	359	
										118
0,1	101,2	286,9	181,2	180,8	39,5	152	152	306	427	118 001

Noch: 1. Bevölkerung in den Gemeinden Baden-Württembergs bei den Volkszählungen 1939 bis 1987

Schl.-Nr.	Gemeinde	Fläche am 25. 5. 1987 in qkm ¹⁾	Bevölkerung ²⁾ (Gebietsstand 25. 5. 1987) am							
			17. 5. 1939	13. 9. 1950	6. 6. 1961	27. 5. 1970	25. 5. 1987			
							insgesamt	männlich	weiblich	
									Anzahl	% v. Sp. 6
		1	2	3	4	5	6	7	8	9
118 003	Asperg, Stadt	6	4 399	6 155	8 565	12 086	11 547	5 721	5 826	50,5
118 006	Benningen am Neckar	5	1 748	2 373	2 821	3 875	4 704	2 335	2 369	50,4
118 007	Besigheim, Stadt	17	4 482	5 978	7 415	8 207	9 185	4 380	4 805	52,3
118 079	Bietighm.-Bissingen, St.	31	12 391	17 274	24 045	32 478	36 820	17 916	18 904	51,3
118 010	Bönnigheim, Stadt	20	3 584	4 738	5 215	6 120	6 186	3 058	3 128	50,6
118 011	Ditzingen, Stadt	30	5 261	7 689	12 103	18 199	21 763	10 791	10 972	50,4
118 012	Eberdingen	26	2 000	2 613	2 894	3 658	5 609	2 808	2 801	49,9
118 014	Erdmannhausen	9	1 426	2 020	2 744	3 560	4 155	2 060	2 095	50,4
118 015	Erligheim	6	642	866	1 121	1 648	1 975	961	1 014	51,3
118 078	Freiberg am Neckar, St.	13	3 243	4 480	7 024	11 052	13 525	6 689	6 836	50,5
118 016	Freudental	3	565	835	955	1 412	2 076	1 028	1 048	50,5
118 018	Gemrigheim	8	1 704	2 299	2 562	3 320	3 387	1 724	1 663	49,1
118 019	Gerlingen, Stadt	17	3 669	5 142	13 706	18 191	17 938	8 718	9 220	51,4
118 021	Großbottwar, Stadt	26	3 043	4 189	4 703	5 722	7 087	3 485	3 602	50,8
118 027	Hemmingen	12	1 014	1 501	1 922	3 025	6 937	3 451	3 486	50,3
118 028	Hessigheim	5	1 072	1 407	1 381	1 797	1 796	879	917	51,1
118 077	Ingersheim	12	1 758	2 361	2 935	3 882	5 074	2 510	2 564	50,5
118 040	Kirchheim am Neckar	9	2 104	3 033	3 639	4 365	4 203	2 027	2 176	51,8
118 080	Kornthal-Münchingen, St.	21	6 109	9 543	13 341	16 113	16 476	7 996	8 480	51,5
118 046	Kornwestheim, Stadt	15	14 706	20 734	26 296	28 843	28 117	13 913	14 204	50,5
118 047	Löchgau	11	1 512	2 221	2 754	3 881	4 410	2 147	2 263	51,3
118 048	Ludwigsburg, Stadt	44	46 744	62 888	79 387	86 717	78 884	37 794	41 090	52,1
118 049	Marbach am Neckar, St.	18	5 098	7 341	10 582	11 945	12 586	6 069	6 517	51,8
118 050	Markgröningen, Stadt	28	4 477	6 051	8 387	11 278	12 412	6 194	6 218	50,1
118 051	Möglingen	10	1 469	1 992	3 753	6 943	9 981	4 994	4 987	50,0
118 053	Mundelsheim	10	1 520	1 914	2 135	2 459	2 827	1 417	1 410	49,9
118 054	Murr	8	1 269	1 835	2 199	2 855	4 364	2 136	2 228	51,1
118 059	Oberriexingen, Stadt	8	1 008	1 316	1 343	1 580	2 349	1 187	1 162	49,5
118 060	Oberstenfeld	21	2 110	2 834	3 175	4 835	7 235	3 616	3 619	50,0
118 063	Pleidelsheim	10	1 047	1 602	2 282	3 608	4 359	2 123	2 236	51,3
118 081	Remseck am Neckar	23	4 141	5 448	8 879	13 435	16 331	8 102	8 229	50,4
118 076	Sachsenheim, Stadt	58	5 038	6 950	8 854	12 218	14 794	7 296	7 498	50,7
118 067	Schwieberdingen	15	1 493	2 202	3 511	6 065	8 971	4 476	4 495	50,1
118 068	Sersheim	11	1 343	1 974	2 525	3 300	4 160	2 080	2 080	50,0
118 070	Steinheim a.d. Murr, St.	23	3 187	4 215	5 344	7 071	9 464	4 654	4 810	50,8
118 071	Tamm	9	1 762	2 803	3 935	4 917	10 646	5 266	5 380	50,5
118 073	Vaihingen a.d. Enz, St.	73	10 181	14 228	17 131	21 081	23 151	11 500	11 651	50,3
118 074	Walheim	6	1 266	1 704	1 987	2 704	2 634	1 273	1 361	51,7
	Zusammen	687	170 689	236 267	315 071	397 506	442 389	216 923	225 466	51,0
119	Rems-Murr-Kreis									
119 001	Alfdorf	69	3 574	4 947	4 749	5 295	5 901	2 931	2 970	50,3
119 003	Allmersbach im Tal	8	842	1 160	1 462	2 697	4 203	2 090	2 113	50,3
119 004	Althütte	18	1 364	1 851	2 027	2 506	3 488	1 695	1 793	51,4
119 087	Aspach	35	2 889	3 970	4 487	5 905	6 624	3 276	3 348	50,5
119 006	Auenwald	20	2 148	2 977	3 248	3 807	5 308	2 586	2 722	51,3
119 008	Backnang, Stadt	39	13 754	19 841	25 595	30 360	30 092	14 591	15 501	51,5
119 089	Berglen	26	2 571	3 370	3 392	4 393	5 266	2 644	2 622	49,8
119 018	Burgstetten	10	1 388	1 880	2 211	2 656	2 939	1 433	1 506	51,2
119 020	Fellbach, Stadt	28	19 467	25 287	36 290	42 961	39 140	18 769	20 371	52,0
119 024	Großlarch	27	1 395	1 834	1 716	1 910	2 183	1 102	1 081	49,5
119 037	Kaisersbach	28	1 483	2 089	1 900	1 933	2 061	1 018	1 043	50,6
119 093	Kernen im Remstal	15	4 868	6 066	10 158	13 164	13 776	6 810	6 966	50,6
119 038	Kirchberg an der Murr	13	1 554	2 044	2 330	3 091	3 216	1 610	1 606	49,9
119 041	Korb	9	3 028	3 969	5 620	9 064	9 327	4 627	4 700	50,4
119 042	Leutenbach	15	2 216	2 978	4 743	7 105	9 299	4 628	4 671	50,2
119 044	Murrhardt, Stadt	71	6 066	8 902	11 227	13 344	13 274	6 360	6 914	52,1
119 053	Oppenweiler	20	1 832	2 404	3 004	3 425	3 720	1 827	1 893	50,9
119 055	Plüderhausen	26	2 724	4 088	5 545	7 108	8 714	4 280	4 434	50,9
119 090	Remshalden	15	4 123	5 971	7 912	11 473	12 836	6 308	6 528	50,9
119 061	Rudersberg	39	4 365	5 975	7 165	8 516	9 824	4 934	4 890	49,8
119 067	Schorndorf, Stadt	57	13 186	19 942	26 384	31 149	35 759	17 188	18 571	51,9
119 068	Schwaikheim	9	2 109	3 041	5 524	7 604	7 962	3 909	4 053	50,9
119 069	Spiegelberg	28	1 165	1 625	1 630	1 759	1 719	858	861	50,1

1) Abweichungen in den Summen durch Runden der Zahlen. – 2) Bis 1970 Wohnbevölkerung, ab 1987 Bevölkerung am Ort der Hauptwohnung.

Zu- bzw. Abnahme (–) der Bevölkerung in %						Bevölkerung ¹⁾²⁾ je qkm				Schl.-Nr.
1950 bis 1961	1961 bis 1970	1939 bis 1987	1950 bis 1987	1961 bis 1987	1970 bis 1987	1950	1961	1970	1987	
10	11	12	13	14	15	16	17	18	19	
39,2	41,1	162,5	87,6	34,8	4,5–	1 026	1 428	2 014	1 925	118 003
18,9	37,4	169,1	98,2	66,7	21,4	475	564	775	941	118 006
24,0	10,7	104,9	53,6	23,9	11,9	352	436	483	540	118 007
39,2	35,1	197,2	113,2	53,1	13,4	557	776	1 048	1 188	118 079
10,1	17,4	72,6	30,6	18,6	1,1	237	261	306	309	118 010
57,4	50,4	313,7	183,0	79,8	19,6	256	403	607	725	118 011
10,8	26,4	180,5	114,7	93,8	53,3	101	111	141	216	118 012
35,8	29,7	191,4	105,7	51,4	16,7	224	305	396	462	118 014
29,4	47,0	207,6	128,1	76,2	19,8	144	187	275	329	118 015
56,8	57,3	317,1	201,9	92,6	22,4	345	540	850	1 040	118 078
14,4	47,9	267,4	148,6	117,4	47,0	278	318	471	692	118 016
11,4	29,6	98,8	47,3	32,2	2,0	287	320	415	423	118 018
166,5	32,7	388,9	248,9	30,9	1,4–	302	806	1 070	1 055	118 019
12,3	21,7	132,9	69,2	50,7	23,9	161	181	220	273	118 021
28,0	57,4	584,1	362,2	260,9	129,3	125	160	252	578	118 027
1,8–	30,1	67,5	27,6	30,1	0,1–	281	276	359	359	118 028
24,3	32,3	188,6	114,9	72,9	30,7	197	245	324	423	118 077
20,0	20,0	99,8	38,6	15,5	3,7–	337	404	485	467	118 040
39,8	20,8	169,7	72,7	23,5	2,3	454	635	767	785	118 080
26,8	9,7	91,2	35,6	6,9	2,5–	1 382	1 753	1 923	1 874	118 046
24,0	40,9	191,7	98,6	60,1	13,6	202	250	353	401	118 047
26,2	9,2	68,8	25,4	0,6–	9,0–	1 429	1 804	1 971	1 793	118 048
44,1	12,9	146,9	71,4	18,9	5,4	408	588	664	699	118 049
38,6	34,5	177,2	105,1	48,0	10,1	216	300	403	443	118 050
88,4	85,0	579,4	401,1	165,9	43,8	199	375	694	998	118 051
11,5	15,2	86,0	47,7	32,4	15,0	191	214	246	283	118 053
19,8	29,8	243,9	137,8	98,5	52,9	229	275	357	546	118 054
2,1	17,6	133,0	78,5	74,9	48,7	165	168	198	294	118 059
12,0	52,3	242,9	155,3	127,9	49,6	135	151	230	345	118 060
42,4	58,1	316,3	172,1	91,0	20,8	160	228	361	436	118 063
63,0	51,3	294,4	199,8	83,9	21,6	237	386	584	710	118 081
27,4	38,0	193,6	112,9	67,1	21,1	120	153	211	255	118 076
59,4	72,7	500,9	307,4	155,5	47,9	147	234	404	598	118 067
27,9	30,7	209,8	110,7	64,8	26,1	179	230	300	378	118 068
26,8	32,3	197,0	124,5	77,1	33,8	183	232	307	411	118 070
40,4	25,0	504,2	279,8	170,5	116,5	311	437	546	1 183	118 071
20,4	23,1	127,4	62,7	35,1	9,8	195	235	289	317	118 073
16,6	36,1	108,1	54,6	32,6	2,6–	284	331	451	439	118 074
33,4	26,2	159,2	87,2	40,4	11,3	344	459	579	644	
										119
4,0–	11,5	65,1	19,3	24,3	11,4	72	69	77	86	119 001
26,0	84,5	399,2	262,3	187,5	55,8	145	183	337	525	119 003
9,5	23,6	155,7	88,4	72,1	39,2	103	113	139	194	119 004
13,0	31,6	129,3	66,9	47,6	12,2	113	128	169	189	119 087
9,1	17,2	147,1	78,3	63,4	39,4	149	162	190	265	119 006
29,0	18,6	118,8	51,7	17,6	0,9–	509	656	778	772	119 008
0,7	29,5	104,8	56,3	55,2	19,9	130	130	169	203	119 089
17,6	20,1	111,7	56,3	32,9	10,7	188	221	266	294	119 018
43,5	18,4	101,1	54,8	7,9	8,9–	903	1 296	1 534	1 398	119 020
6,4–	11,3	56,5	19,0	27,2	14,3	68	64	71	81	119 024
9,0–	1,7	39,0	1,3–	8,5	6,6	75	68	69	74	119 037
67,5	29,6	183,0	127,1	35,6	4,6	404	677	878	918	119 093
14,0	32,7	106,9	57,3	38,0	4,0	157	179	238	247	119 038
41,6	61,3	208,0	135,0	66,0	2,9	441	624	1 007	1 036	119 041
59,3	49,8	319,6	212,3	96,1	30,9	199	316	474	620	119 042
26,1	18,9	118,8	49,1	18,2	0,5–	125	158	188	187	119 044
25,0	14,0	103,1	54,7	23,8	8,6	120	150	171	186	119 053
35,6	28,2	219,9	113,2	57,2	22,6	157	213	273	335	119 055
32,5	45,0	211,3	115,0	62,2	11,9	398	527	765	856	119 090
19,9	18,9	125,1	64,4	37,1	15,4	153	184	218	252	119 061
32,3	18,1	171,2	79,3	35,5	14,8	350	463	546	627	119 067
81,7	37,7	277,5	161,8	44,1	4,7	338	614	845	885	119 068
0,3	7,9	47,6	5,8	5,5	2,3–	58	58	63	61	119 069

Noch: 1. Bevölkerung in den Gemeinden Baden-Württembergs bei den Volkszählungen 1939 bis 1987

Schl.-Nr.	Gemeinde	Fläche am 25. 5. 1987 in qkm ¹⁾	Bevölkerung ²⁾ (Gebietsstand 25. 5. 1987) am							
			17. 5. 1939	13. 9. 1950	6. 6. 1961	27. 5. 1970	25. 5. 1987			
							insgesamt	männlich	weiblich	
									Anzahl	% v. Sp. 6
		1	2	3	4	5	6	7	8	9
119 075	Sulzbach an der Murr	40	2 704	3 670	4 110	4 608	4 519	2 164	2 355	52,1
119 076	Urbach	21	3 558	5 101	5 972	6 795	7 076	3 477	3 599	50,9
119 079	Waiblingen, Stadt	43	15 947	23 259	34 859	43 067	45 603	22 187	23 416	51,3
119 091	Weinstadt, Stadt	32	7 621	10 849	12 765	17 822	23 148	11 283	11 865	51,3
119 083	Weissach im Tal	14	1 801	2 531	3 264	4 182	6 163	3 110	3 053	49,5
119 084	Welzheim, Stadt	38	3 063	4 900	6 729	8 255	8 863	4 296	4 567	51,5
119 085	Winnenden, Stadt	28	8 297	12 215	15 907	20 114	22 044	10 802	11 242	51,0
119 086	Winterbach	17	2 334	3 397	4 299	5 352	6 587	3 234	3 353	50,9
	Zusammen	858	143 436	202 133	266 224	331 420	360 634	176 027	184 607	51,2
	Region Mittlerer Neckar	3 654	1 203 722	1 490 720	1 950 292	2 274 796	2 361 412	1 149 794	1 211 618	51,3
Region Franken										
121 000	Stadtkreis									
	Heilbronn, Stadt	100	84 303	73 299	99 248	113 725	110 970	52 928	58 042	52,3
	Landkreise									
125	Heilbronn									
125 001	Abstatt	10	807	1 021	1 048	1 654	2 828	1 418	1 410	49,9
125 005	Bad Friedrichshall, St.	25	5 971	8 515	9 650	11 498	11 815	5 725	6 090	51,5
125 006	Bad Rappenau, Stadt	74	6 543	9 845	10 266	12 484	14 461	6 946	7 515	52,0
125 007	Bad Wimpfen, Stadt	19	3 209	4 741	5 117	6 059	5 870	2 824	3 046	51,9
125 008	Beilstein, Stadt	25	2 236	2 483	2 910	3 607	5 221	2 553	2 668	51,1
125 013	Brackenheim, Stadt	46	6 083	8 268	8 566	9 813	10 783	5 253	5 530	51,3
125 017	Cleebronn	17	1 325	1 552	1 659	1 890	2 021	998	1 023	50,6
125 021	Eberstadt	13	1 191	1 526	1 681	1 992	2 606	1 277	1 329	51,0
125 024	Ellhofen	6	934	1 232	1 408	2 024	2 741	1 368	1 373	50,1
125 026	Eppingen, Stadt	89	8 877	12 813	12 611	14 657	15 462	7 581	7 881	51,0
125 027	Erlenbach	13	2 137	2 606	2 998	3 547	3 778	1 867	1 911	50,6
125 030	Flain	8	1 876	2 373	2 935	4 318	5 516	2 630	2 886	52,3
125 034	Gemmingen	19	1 706	2 793	2 685	3 175	4 088	2 023	2 065	50,5
125 038	Güglingen, Stadt	16	1 975	2 697	2 829	3 622	4 600	2 285	2 315	50,3
125 039	Gundelsheim, Stadt	38	3 759	5 347	5 361	6 049	6 487	3 111	3 376	52,0
125 111	Hardthausen am Kocher	36	2 147	2 623	2 616	2 796	2 883	1 425	1 458	50,6
125 046	Ilfeld	26	3 071	3 830	3 918	4 926	6 694	3 310	3 384	50,6
125 047	Ittlingen	14	1 152	1 773	1 600	1 665	1 773	880	893	50,4
125 048	Jagsthausen	18	957	1 325	1 284	1 411	1 301	625	676	52,0
125 049	Kirchardt	22	2 156	3 170	2 715	2 960	4 020	2 000	2 020	50,2
125 113	Langenbrettach	24	1 685	2 005	1 888	2 099	2 581	1 262	1 319	51,1
125 056	Lauffen am Neckar, St.	23	5 450	7 073	8 533	9 157	9 089	4 351	4 738	52,1
125 057	Lehensteinsfeld	6	755	1 003	1 011	1 128	1 639	818	821	50,1
125 058	Leingarten	23	3 826	5 135	5 715	6 385	7 984	3 863	4 121	51,6
125 059	Löwenstein, Stadt	23	1 553	1 839	2 025	2 428	2 630	1 306	1 324	50,3
125 061	Massenbachhausen	9	1 106	1 431	1 464	1 978	2 847	1 392	1 455	51,1
125 063	Möckmühl, Stadt	50	3 144	4 843	4 901	5 643	5 829	2 900	2 929	50,2
125 065	Neckarsulm, Stadt	25	10 664	11 650	18 040	21 964	21 534	10 534	11 000	51,1
125 066	Neckarwestheim	14	1 192	1 509	1 422	1 688	2 349	1 210	1 139	48,5
125 068	Neudenau, Stadt	33	2 800	4 284	4 372	4 743	4 491	2 228	2 263	50,4
125 069	Neuenstadt a.Kocher, St.	41	3 563	4 131	4 415	5 360	7 227	3 582	3 645	50,4
125 074	Nordheim	13	2 644	3 478	3 745	4 690	5 660	2 801	2 859	50,5
125 110	Obersulm	31	4 158	5 918	6 917	9 105	11 191	5 434	5 757	51,4
125 078	Oedheim	21	2 467	2 992	3 472	4 006	4 444	2 226	2 218	49,9
125 079	Offenau	6	1 038	1 535	1 581	2 003	2 341	1 171	1 170	50,0
125 081	Pfaffenhofen	12	1 277	1 682	1 640	1 838	2 022	976	1 046	51,7
125 084	Roigheim	14	935	1 472	1 563	1 569	1 383	658	725	52,4
125 086	Schwaigern, Stadt	50	4 556	6 189	6 903	8 261	8 916	4 342	4 574	51,3
125 087	Siegelsbach	8	747	1 291	1 224	1 409	1 391	683	708	50,9
125 094	Talheim	12	1 499	2 036	2 484	3 181	3 571	1 742	1 829	51,2
125 096	Untereisesheim	4	692	882	1 017	1 291	3 030	1 465	1 565	51,7
125 098	Untergruppenbach	27	2 277	2 907	3 338	4 503	6 530	3 186	3 344	51,2
125 102	Weinsberg, Stadt	22	5 556	7 400	8 527	9 029	8 899	4 344	4 555	51,2
125 103	Widdern, Stadt	25	1 218	1 641	1 442	1 464	1 392	676	716	51,4
125 107	Wüstenrot	30	3 203	4 093	4 301	4 977	5 662	2 624	3 038	53,7

1) Abweichungen in den Summen durch Runden der Zahlen. — 2) Bis 1970 Wohnbevölkerung, ab 1987 Bevölkerung am Ort der Hauptwohnung.

Zu- bzw. Abnahme (-) der Bevölkerung in %						Bevölkerung ¹⁾²⁾ je qkm				Schl.-Nr.
1950 bis 1961	1961 bis 1970	1939 bis 1987	1950 bis 1987	1961 bis 1987	1970 bis 1987	1950	1961	1970	1987	
10	11	12	13	14	15	16	17	18	19	
12,0	12,1	67,1	23,1	10,0	1,9-	92	103	115	113	119 075
17,1	13,8	98,9	38,7	18,5	4,1	243	284	324	337	119 076
49,9	23,5	186,0	96,1	30,8	5,9	541	811	1 002	1 061	119 079
17,7	39,6	203,7	113,4	81,3	29,9	339	399	557	723	119 091
29,0	28,1	242,2	143,5	88,8	47,4	181	233	299	440	119 083
37,3	22,7	189,4	80,9	31,7	7,4	129	177	217	233	119 084
30,2	26,4	165,7	80,5	38,6	9,6	436	568	718	787	119 085
26,6	24,5	182,2	93,9	53,2	23,1	200	253	315	387	119 086
31,7	24,5	151,4	78,4	35,5	8,8	236	310	386	420	
30,8	16,6	96,2	58,4	21,1	3,8	408	534	623	646	

Region Franken

35,4	14,6	31,6	51,4	11,8	2,4-	733	992	1 137	1 110	121 000
										125
2,6	57,8	250,4	177,0	169,8	71,0	102	105	165	283	125 001
13,3	19,2	97,9	38,8	22,4	2,8	341	386	460	473	125 005
4,3	21,6	121,0	46,9	40,9	15,8	133	139	169	195	125 006
7,9	18,4	82,9	23,8	14,7	3,1-	250	269	319	309	125 007
17,2	24,0	133,5	110,3	79,4	44,7	99	116	144	209	125 008
3,6	14,6	77,3	30,4	25,9	9,9	180	186	213	234	125 013
6,9	13,9	52,5	30,2	21,8	6,9	91	98	111	119	125 017
10,2	18,5	118,8	70,8	55,0	30,8	117	129	153	200	125 021
14,3	43,8	193,5	122,5	94,7	35,4	205	235	337	457	125 024
1,6-	16,2	74,2	20,7	22,6	5,5	144	142	165	174	125 026
15,0	18,3	76,8	45,0	26,0	6,5	200	231	273	291	125 027
23,7	47,1	194,0	132,4	87,9	27,7	297	367	540	690	125 030
3,9-	18,2	139,6	46,4	52,3	28,8	147	141	167	215	125 034
4,9	28,0	132,9	70,6	62,6	27,0	169	177	226	288	125 038
0,3	12,8	72,6	21,3	21,0	7,2	141	141	159	171	125 039
0,3-	6,9	34,3	9,9	10,2	3,1	73	73	78	80	125 111
2,3	25,7	118,0	74,8	70,9	35,9	147	151	189	257	125 046
9,8-	4,1	53,9	-	10,8	6,5	127	114	119	127	125 047
3,1-	9,9	35,9	1,8-	1,3	7,8-	74	71	78	72	125 048
14,4-	9,0	86,5	26,8	48,1	35,8	144	123	135	183	125 049
5,8-	11,2	53,2	28,7	36,7	23,0	84	79	87	108	125 113
20,6	7,3	66,8	28,5	6,5	0,7-	308	371	398	395	125 056
0,8	11,6	117,1	63,4	62,1	45,3	167	169	188	273	125 057
11,3	11,7	108,7	55,5	39,7	25,0	223	248	278	347	125 058
10,1	19,9	69,3	43,0	29,9	8,3	80	88	106	114	125 059
2,3	35,1	157,4	99,0	94,5	43,9	159	163	220	316	125 061
1,2	15,1	85,4	20,4	18,9	3,3	97	98	113	117	125 063
54,8	21,8	101,9	84,8	19,4	2,0-	466	722	879	861	125 065
5,8-	18,7	97,1	55,7	65,2	39,2	108	102	121	168	125 066
2,1	8,5	60,4	4,8	2,7	5,3-	130	132	144	136	125 068
6,9	21,4	102,8	74,9	63,7	34,8	101	108	131	176	125 069
7,7	25,2	114,1	62,7	51,1	20,7	268	288	361	435	125 074
16,9	31,6	169,1	89,1	61,8	22,9	191	223	294	361	125 110
16,0	15,4	80,1	48,5	28,0	10,9	142	165	191	212	125 078
3,0	26,7	125,5	52,5	48,1	16,9	256	264	334	390	125 079
2,5-	12,1	58,3	20,2	23,3	10,0	140	137	153	169	125 081
6,2	0,4	47,9	6,0-	11,5-	11,9-	105	112	112	99	125 084
11,5	19,7	95,7	44,1	29,2	7,9	124	138	165	178	125 086
5,2-	15,1	86,2	7,7	13,6	1,3-	161	153	176	174	125 087
22,0	28,1	138,2	75,4	43,8	12,3	170	207	265	298	125 094
15,3	26,9	337,9	243,5	197,9	134,7	221	254	323	758	125 096
14,8	34,9	186,8	124,6	95,6	45,0	108	124	167	242	125 098
15,2	5,9	60,2	20,3	4,4	1,4-	336	388	410	405	125 102
12,1-	1,5	14,3	15,2-	3,5-	4,9-	66	58	59	56	125 103
5,1	15,7	76,8	38,3	31,6	13,8	136	143	166	189	125 107

Noch: 1. Bevölkerung in den Gemeinden Baden-Württembergs bei den Volkszählungen 1939 bis 1987

Schl.-Nr.	Gemeinde	Fläche am 25. 5. 1987 in qkm ¹⁾	Bevölkerung ²⁾ (Gebietsstand 25. 5. 1987) am							
			17. 5. 1939	13. 9. 1950	6. 6. 1961	27. 5. 1970	25. 5. 1987			
							insgesamt	männlich	weiblich	
									Anzahl	% v. Sp. 6
		1	2	3	4	5	6	7	8	9
125 108	Zaberfeld	22	2 249	2 747	2 547	2 836	2 878	1 401	1 477	51,3
	Zusammen	1 100	128 366	171 699	188 344	222 882	252 458	123 274	129 184	51,2
126	Hohenlohekreis									
126 011	Bretzfeld	65	4 717	6 465	6 388	7 378	8 770	4 258	4 512	51,4
126 020	Dörzbach	32	1 727	2 403	2 209	2 132	1 841	906	935	50,8
126 028	Forchtenberg, Stadt	38	2 617	3 378	3 496	3 755	3 905	1 956	1 949	49,9
126 039	Ingelfingen, Stadt	46	3 096	4 341	4 455	5 137	5 310	2 594	2 716	51,1
126 045	Krauthelm, Stadt	53	3 115	4 091	3 620	4 167	4 083	2 001	2 082	51,0
126 046	Künzelsau, Stadt	75	6 599	10 066	11 152	12 241	11 600	5 570	6 030	52,0
126 047	Kupferzell	54	3 301	4 220	3 721	3 913	4 251	2 091	2 160	50,8
126 056	Mulfingen	80	3 674	4 547	3 691	3 641	3 347	1 666	1 681	50,2
126 058	Neuenstein, Stadt	48	3 644	5 259	5 052	5 307	5 323	2 625	2 698	50,7
126 060	Niedernhall, Stadt	18	1 157	1 736	2 338	2 927	3 298	1 607	1 691	51,3
126 066	Öhringen, Stadt	68	7 990	12 463	14 197	15 964	16 942	8 161	8 781	51,8
126 069	Pfedelbach	41	3 243	4 395	4 789	5 658	6 709	3 288	3 421	51,0
126 072	Schöndal	82	5 050	6 494	5 791	5 898	5 335	2 681	2 654	49,7
126 085	Waldenburg, Stadt	32	1 286	1 674	1 895	2 271	2 404	1 151	1 253	52,1
126 086	Weißbach	13	663	948	1 509	1 922	1 648	814	834	50,6
126 094	Zweiflingen	32	1 128	1 522	1 280	1 321	1 337	666	671	50,2
	Zusammen	777	53 007	74 002	75 583	83 632	86 103	42 035	44 068	51,2
127	Schwäbisch Hall									
127 008	Blaufelden	90	4 376	5 474	4 867	4 953	4 549	2 276	2 273	50,0
127 009	Braunsbach	53	2 403	3 138	2 655	2 637	2 414	1 204	1 210	50,1
127 012	Bühlertann	24	1 408	1 749	2 004	2 143	2 246	1 122	1 124	50,0
127 013	Bühlertal	49	1 492	1 923	1 578	1 763	1 754	854	900	51,3
127 014	Crailsheim, Stadt	109	15 074	15 857	20 810	23 331	26 083	12 571	13 512	51,8
127 102	Fichtenau	31	3 648	4 498	4 360	4 672	4 313	2 121	2 192	50,8
127 023	Fichtenberg	24	1 144	1 783	2 001	2 273	2 511	1 230	1 281	51,0
127 103	Frankenhardt	70	3 047	3 571	3 519	3 650	3 977	1 988	1 989	50,0
127 025	Gaildorf, Stadt	63	4 520	6 869	8 596	10 061	10 571	5 135	5 436	51,4
127 032	Gerabronn, Stadt	40	2 985	4 360	3 744	4 048	3 700	1 853	1 847	49,9
127 043	Ilshofen, Stadt	55	2 905	3 758	3 686	4 126	4 300	2 152	2 148	50,0
127 046	Kirchberg a.d. Jagst, St.	41	2 617	3 655	3 192	3 428	3 495	1 711	1 784	51,0
127 101	Kreßberg	48	2 770	3 412	3 069	3 273	3 200	1 588	1 612	50,4
127 047	Langenburg, Stadt	31	1 586	2 272	2 056	2 078	1 802	889	913	50,7
127 052	Mainhardt	59	2 853	3 617	3 464	3 750	4 357	2 137	2 220	51,0
127 056	Michelbach an der Bilz	18	1 149	1 438	1 721	2 131	2 809	1 382	1 427	50,8
127 059	Michelfeld	35	1 446	1 725	1 925	2 066	2 621	1 305	1 316	50,2
127 062	Oberrot	38	1 987	2 401	2 212	2 475	2 919	1 417	1 502	51,5
127 063	Obersonthelm	55	2 797	3 797	3 551	3 735	3 696	1 777	1 919	51,9
127 100	Rosengarten	31	2 203	3 201	3 555	3 861	4 019	1 915	2 104	52,4
127 071	Rot am See	75	3 581	4 289	3 952	4 041	4 350	2 139	2 211	50,8
127 073	Satteldorf	46	2 974	3 569	3 522	3 611	3 823	1 872	1 951	51,0
127 075	Schrozberg, Stadt	105	4 702	6 107	5 364	5 849	5 292	2 590	2 702	51,1
127 076	Schwäbisch Hall, Stadt	104	19 337	25 545	28 505	30 516	31 289	14 586	16 703	53,4
127 104	Stimpfach	33	1 562	2 055	2 075	2 422	2 404	1 191	1 213	50,5
127 079	Sulzbach-Laufen	44	1 721	2 292	2 170	2 407	2 242	1 137	1 105	49,3
127 086	Untermünkheim	27	1 780	2 330	2 094	2 239	2 490	1 246	1 244	50,0
127 089	Vellberg, Stadt	32	1 701	2 337	2 683	3 068	3 625	1 780	1 845	50,9
127 091	Wallhausen	25	1 798	2 356	2 094	2 089	1 992	985	1 007	50,6
127 099	Wolpertshausen	27	1 217	1 675	1 434	1 354	1 198	616	582	48,6
	Zusammen	1 484	102 783	131 053	136 458	148 050	154 041	74 769	79 272	51,5
128	Main-Tauber-Kreis									
128 138	Ahorn	54	2 389	3 332	2 534	2 423	2 166	1 076	1 090	50,3
128 006	Assamstadt	17	1 300	1 645	1 486	1 541	1 697	834	863	50,9
128 007	Bad Mergentheim, Stadt	130	14 315	18 561	19 409	20 746	19 560	8 977	10 583	54,1
128 014	Boxberg, Stadt	102	5 861	8 203	6 706	6 638	6 388	3 061	3 327	52,1
128 020	Creglingen, Stadt	117	5 551	7 773	6 060	5 863	4 954	2 437	2 517	50,8
128 039	Freudenberg, Stadt	35	2 915	3 668	3 560	4 011	3 735	1 824	1 911	51,2
128 045	Großrinderfeld	57	2 741	3 616	3 045	3 161	3 423	1 700	1 723	50,3

1) Abweichungen in den Summen durch Runden der Zahlen. – 2) Bis 1970 Wohnbevölkerung, ab 1987 Bevölkerung am Ort der Hauptwohnung.

Zu- bzw. Abnahme (–) der Bevölkerung in %						Bevölkerung ¹⁾²⁾ je qkm				Schl.-Nr.
1950 bis 1961	1961 bis 1970	1939 bis 1987	1950 bis 1987	1961 bis 1987	1970 bis 1987	1950	1961	1970	1987	
10	11	12	13	14	15	16	17	18	19	
7,3–	11,3	28,0	4,8	13,0	1,5	125	116	129	131	125 108
9,7	18,3	96,7	47,0	34,0	13,3	156	171	203	230	126
1,2–	15,5	85,9	35,7	37,3	18,9	99	98	114	135	126 011
8,1–	3,5–	6,6	23,4–	16,7–	13,6–	75	69	67	58	126 020
3,5	7,4	49,2	15,6	11,7	4,0	89	92	99	103	126 028
2,6	15,3	71,5	22,3	19,2	3,4	94	97	112	115	126 039
11,5–	15,1	31,1	0,2–	12,8	2,0–	77	68	79	77	126 045
10,8	9,8	75,8	15,2	4,0	5,2–	134	149	163	155	126 046
11,8–	5,2	28,8	0,7	14,2	8,6	78	69	72	79	126 047
18,8–	1,4–	8,9–	26,4–	9,3–	8,1–	57	46	46	42	126 056
3,9–	5,0	46,1	1,2	5,4	0,3	110	105	111	111	126 058
34,7	25,2	185,0	90,0	41,1	12,7	96	130	163	183	126 060
13,9	12,4	112,0	35,9	19,3	6,1	183	209	235	249	126 066
9,0	18,1	106,9	52,7	40,1	18,6	107	117	138	164	126 069
10,8–	1,8	5,6	17,8–	7,9–	9,5–	79	71	72	65	126 072
13,2	19,8	86,9	43,6	26,9	5,9	52	59	71	75	126 085
59,2	27,4	148,6	73,8	9,2	14,3–	73	116	148	127	126 086
15,9–	3,2	18,5	12,2–	4,5	1,2	48	40	41	42	126 094
2,1	10,6	62,4	16,4	13,9	3,0	95	97	108	111	127
11,1–	1,8	4,0	16,9–	6,5–	8,2–	61	54	55	51	127 008
15,4–	0,7–	0,5	23,1–	9,1–	8,5–	59	50	50	46	127 009
14,6	6,9	59,5	28,4	12,1	4,8	73	84	89	94	127 012
17,9–	11,7	17,6	8,8–	11,2	0,5–	39	32	36	36	127 013
31,2	12,1	73,0	64,5	25,3	11,8	145	191	214	239	127 014
3,1–	7,2	18,2	4,1–	1,1–	7,7–	145	141	151	139	127 102
12,2	13,6	119,5	40,8	25,5	10,5	74	83	95	105	127 023
1,5–	3,7	30,5	11,4	13,0	9,0	51	50	52	57	127 103
25,1	17,0	133,9	53,9	23,0	5,1	109	136	160	168	127 025
14,1–	8,1	24,0	15,1–	1,2–	8,6–	109	94	101	93	127 032
1,9–	11,9	48,0	14,4	16,7	4,2	68	67	75	78	127 043
12,7–	7,4	33,5	4,4–	9,5	2,0	89	78	84	85	127 046
10,1–	6,6	15,5	6,2–	4,3	2,2–	71	64	68	67	127 101
9,5–	1,1	13,6	20,7–	12,4–	13,3–	73	66	67	58	127 047
4,2–	8,3	52,7	20,5	25,8	16,2	61	59	64	74	127 052
19,7	23,8	144,5	95,3	63,2	31,8	80	96	118	156	127 056
11,6	7,3	81,3	51,9	36,2	26,9	49	55	59	75	127 059
7,9–	11,9	46,9	21,6	32,0	17,9	63	58	65	77	127 062
6,5–	5,2	32,1	2,7–	4,1	1,0–	69	65	68	67	127 063
11,1	8,6	82,4	25,6	13,1	4,1	103	115	125	130	127 100
7,9–	2,3	21,5	1,4	10,1	7,6	57	53	54	58	127 071
1,3–	2,5	28,5	7,1	8,5	5,9	78	77	79	83	127 073
12,2–	9,0	12,5	13,3–	1,3–	9,5–	58	51	56	50	127 075
11,6	7,1	61,8	22,5	9,8	2,5	246	274	293	301	127 076
1,0	16,7	53,9	17,0	15,9	0,7–	62	63	73	73	127 104
5,3–	10,9	30,3	2,2–	3,3	6,9–	52	49	55	51	127 079
10,1–	6,9	39,9	6,9	18,9	11,2	86	78	83	92	127 086
14,8	14,3	113,1	55,1	35,1	18,2	73	84	96	113	127 089
11,1–	0,2–	10,8	15,4–	4,9–	4,6–	94	84	84	80	127 091
14,4–	5,6–	1,6–	28,5–	16,5–	11,5–	62	53	50	44	127 099
4,1	8,5	49,9	17,5	12,9	4,0	88	92	100	104	128
23,9–	4,4–	9,3–	35,0–	14,5–	10,6–	62	47	45	40	128 138
9,7–	3,7	30,5	3,2	14,2	10,1	97	87	91	100	128 006
4,6	6,9	36,6	5,4	0,8	5,7–	143	149	160	150	128 007
18,2–	1,0–	9,0	22,1–	4,7–	3,8–	80	66	65	63	128 014
22,0–	3,3–	10,8–	36,3–	18,3–	15,5–	66	52	50	42	128 020
2,9–	12,7	28,1	1,8	4,9	6,9–	105	102	115	107	128 039
15,8–	3,8	24,9	5,3–	12,4	8,3	63	53	55	60	128 045

Noch: 1. Bevölkerung in den Gemeinden Baden-Württembergs bei den Volkszählungen 1939 bis 1987

Schl.-Nr.	Gemeinde	Fläche am 25. 5. 1987 in qkm ¹⁾	Bevölkerung ²⁾ (Gebietsstand 25. 5. 1987) am							
			17. 5. 1939	13. 9. 1950	6. 6. 1961	27. 5. 1970	25. 5. 1987			
							insgesamt	männlich	weiblich	
									Anzahl	% v. Sp. 6
		1	2	3	4	5	6	7	8	9
128 047	Grünsfeld, Stadt	45	3 085	4 212	3 509	3 519	3 331	1 700	1 631	49,0
128 058	Igersheim	43	2 187	3 129	3 135	3 858	4 648	2 236	2 412	51,9
128 061	Königheim	61	3 202	4 172	3 586	3 654	3 320	1 636	1 684	50,7
128 064	Külsheim, Stadt	81	4 177	5 788	4 778	5 870	5 324	2 688	2 636	49,5
128 139	Lauda-Königshofen, St.	94	9 006	12 641	12 814	14 806	14 456	7 008	7 448	51,5
128 082	Niederstetten, Stadt	104	4 564	5 824	4 987	5 270	5 212	2 670	2 542	48,8
128 115	Tauberbischofsheim, St.	69	6 731	10 119	10 813	11 982	11 666	5 609	6 057	51,9
128 126	Weikersheim, Stadt	81	4 742	6 770	6 953	7 309	6 588	3 192	3 396	51,5
128 128	Werbach	43	2 791	3 961	3 496	3 611	3 343	1 643	1 700	50,9
128 131	Wertheim, Stadt	139	12 981	19 788	20 465	21 318	20 377	9 760	10 617	52,1
128 137	Wittighausen	32	1 666	2 440	1 983	1 991	1 703	855	848	49,8
	Zusammen	1 305	90 204	125 642	119 319	127 571	121 891	58 906	62 985	51,7
	Region Franken	4 765	458 663	575 695	618 952	695 860	725 463	351 912	373 551	51,5
Region Ostwürttemberg										
	Landkreise									
135	Heidenheim									
135 010	Dischingen	78	3 161	4 646	4 220	4 504	4 356	2 167	2 189	50,3
135 015	Gerstetten	92	5 539	8 007	9 022	10 042	10 407	5 035	5 372	51,6
135 016	Giengen a.d.Brenz, St.	44	6 750	10 546	14 978	19 110	18 378	8 913	9 465	51,5
135 019	Heidenheim a.d.Brenz, St.	107	28 509	41 912	50 671	52 533	47 753	22 568	25 185	52,7
135 020	Herbrechtingen, Stadt	59	4 675	6 860	9 980	12 048	12 116	5 919	6 197	51,1
135 021	Hermaringen	15	1 146	1 695	1 940	2 293	2 115	1 059	1 056	49,9
135 025	Königsbronn	46	2 745	4 240	5 835	6 711	7 307	3 568	3 739	51,2
135 026	Nattheim	45	1 943	2 716	3 314	4 400	5 576	2 756	2 820	50,6
135 027	Niederstotzingen, Stadt	30	2 120	3 105	3 407	3 662	4 012	1 942	2 070	51,6
135 031	Sontheim an der Brenz	29	2 631	3 806	4 413	5 032	5 251	2 621	2 630	50,1
135 032	Steinheim am Albuch	82	3 263	4 390	5 727	6 834	8 069	3 938	4 131	51,2
	Zusammen	627	62 482	91 923	113 507	127 169	125 340	60 486	64 854	51,7
136	Ostalbkreis									
136 088	Aalen, Stadt	146	30 921	46 751	57 085	65 370	62 633	30 352	32 281	51,5
136 002	Abtsgmünd	72	3 997	5 708	5 445	6 010	6 068	2 956	3 112	51,3
136 003	Adelmannsfelden	23	1 172	1 659	1 502	1 596	1 490	725	765	51,3
136 007	Bartholomä	21	1 160	1 522	1 444	1 572	1 757	874	883	50,3
136 009	Böbingen an der Rems	12	1 436	1 954	2 214	2 749	3 747	1 840	1 907	50,9
136 010	Bopfingen, Stadt	77	7 196	10 658	11 048	12 089	11 322	5 495	5 827	51,5
136 015	Durlangen	10	788	1 070	1 297	2 098	2 553	1 288	1 265	49,5
136 018	Ellenberg	30	1 064	1 367	1 272	1 373	1 545	774	771	49,9
136 019	Ellwangen (Jagst), St.	127	12 516	18 385	20 646	22 316	21 538	10 509	11 029	51,2
136 020	Eschach	20	878	1 371	1 151	1 317	1 408	662	746	53,0
136 021	Essingen	59	2 146	3 071	3 146	3 742	5 234	2 590	2 644	50,5
136 024	Göggingen	11	749	1 096	1 002	1 310	1 723	827	896	52,0
136 027	Gschwend	55	3 205	4 569	4 178	4 313	4 329	2 118	2 211	51,1
136 028	Heubach, Stadt	26	3 384	4 605*	5 662	7 182	8 880	4 282	4 598	51,8
136 029	Heuchlingen	9	738	962	1 064	1 391	1 584	791	793	50,1
136 033	Hüttlingen	19	2 002	2 886	3 656	4 591	5 127	2 498	2 629	51,3
136 034	Iggingen	11	952	1 331	1 412	1 634	1 963	987	976	49,7
136 035	Jagstzell	38	1 325	2 011	2 132	2 219	2 202	1 075	1 127	51,2
136 037	Kirchheim am Ries	21	1 095	1 727	1 580	1 678	1 744	867	877	50,3
136 038	Lauchheim, Stadt	41	1 780	2 785	2 872	3 239	3 527	1 723	1 804	51,1
136 040	Leinzell	2	969	1 275	1 693	1 991	2 161	1 055	1 106	51,2
136 042	Lorch, Stadt	34	5 064	7 271	8 424	9 050	9 834	4 775	5 059	51,4
136 043	Mögglingen	10	1 509	2 150	2 564	2 933	3 316	1 625	1 691	51,0
136 044	Mutlangen	9	1 196	1 706	2 484	3 472	4 860	2 363	2 497	51,4
136 045	Neresheim, Stadt	119	3 717	5 735	5 651	6 617	7 077	3 585	3 492	49,3
136 046	Neuler	36	1 413	2 104	1 929	2 182	2 580	1 312	1 268	49,1
136 049	Obergröningen	6	303	456	348	359	426	210	216	50,7
136 050	Oberkochen, Stadt	24	2 002	3 681	7 979	8 648	8 104	3 991	4 113	50,8
136 089	Rainau	25	1 401	1 884	2 160	2 353	2 645	1 336	1 309	49,5
136 087	Riesbürg	18	1 228	1 904	1 887	2 043	1 991	949	1 042	52,3

1) Abweichungen in den Summen durch Runden der Zahlen. – 2) Bis 1970 Wohnbevölkerung, ab 1987 Bevölkerung am Ort der Hauptwohnung.

Zu- bzw. Abnahme (-) der Bevölkerung in %						Bevölkerung ¹⁾²⁾ je qkm				Schl.-Nr.
1950 bis 1961	1961 bis 1970	1939 bis 1987	1950 bis 1987	1961 bis 1987	1970 bis 1987	1950	1961	1970	1987	
10	11	12	13	14	15	16	17	18	19	
16,7-	0,3	8,0	20,9-	5,1-	5,3-	94	78	78	74	128 047
0,2	23,1	112,5	48,5	48,3	20,5	73	73	90	108	128 058
14,0-	1,9	3,7	20,4-	7,4-	9,1-	68	59	60	54	128 061
17,4-	22,9	27,5	8,0-	11,4	9,3-	71	59	72	66	128 064
1,4	15,5	60,5	14,4	12,8	2,4-	134	136	158	154	128 139
14,4-	5,7	14,2	10,5-	4,5	1,1-	56	48	51	50	128 082
6,9	10,8	73,3	15,3	7,9	2,6-	147	157	174	169	128 115
2,7	5,1	38,9	2,7-	5,2-	9,9-	84	86	90	81	128 126
11,7-	3,3	19,8	15,6-	4,4-	7,4-	92	81	84	78	128 128
3,4	4,2	57,0	3,0	0,4-	4,4-	142	147	153	147	128 131
18,7-	0,4	2,2	30,2-	14,1-	14,5-	76	62	62	53	128 137
5,0-	6,9	35,1	3,0-	2,2	4,5-	96	91	98	93	
7,5	12,4	58,2	26,0	17,2	4,3	121	130	146	152	

Region Ostwürttemberg

										135
9,2-	6,7	37,8	6,2-	3,2	3,3-	60	54	58	56	135 010
12,7	11,3	87,9	30,0	15,4	3,6	87	98	109	113	135 015
42,0	27,6	172,3	74,3	22,7	3,8-	240	340	434	418	135 016
20,9	3,7	67,5	13,9	5,8-	9,1-	392	474	491	446	135 019
45,5	20,7	159,2	76,6	21,4	0,6	116	169	204	205	135 020
14,5	18,2	84,6	24,8	9,0	7,8-	113	129	153	141	135 021
37,6	15,0	166,2	72,3	25,2	8,9	92	127	146	159	135 025
22,0	32,8	187,0	105,3	68,3	26,7	60	74	98	124	135 026
9,7	7,5	89,2	29,2	17,8	9,6	104	114	122	134	135 027
15,9	14,0	99,6	38,0	19,0	4,4	131	152	174	181	135 031
30,5	19,3	147,3	83,8	40,9	18,1	54	70	83	98	135 032
23,5	12,0	100,6	36,4	10,4	1,4-	147	181	203	200	
										136
22,1	14,5	102,6	34,0	9,7	4,2-	320	391	448	429	136 088
4,6-	10,4	51,8	6,3	11,4	1,0	79	76	83	84	136 002
9,5-	6,3	27,1	10,2-	0,8-	6,6-	72	65	69	65	136 003
5,1-	8,9	51,5	15,4	21,7	11,8	72	69	75	84	136 007
13,3	24,2	160,9	91,8	69,2	36,3	163	185	229	312	136 009
3,7	9,4	57,3	6,2	2,5	6,3-	138	143	157	147	136 010
21,2	61,8	224,0	138,6	96,8	21,7	107	130	210	255	136 015
6,9-	7,9	45,2	13,0	21,5	12,5	46	42	46	52	136 018
12,3	8,1	72,1	17,1	4,3	3,5-	145	163	176	170	136 019
16,0-	14,4	60,4	2,7	22,3	6,9	69	58	66	70	136 020
2,4	18,9	143,9	70,4	66,4	39,9	52	53	63	89	136 021
8,6-	30,7	130,0	57,2	72,0	31,5	100	91	119	157	136 024
8,6-	3,2	35,1	5,3-	3,6	0,4	83	76	78	79	136 027
23,0	26,8	162,4	92,8	56,8	23,6	177	218	276	342	136 028
10,6	30,7	114,6	64,7	48,9	13,9	107	118	155	176	136 029
26,7	25,6	156,1	77,7	40,2	11,7	152	192	242	270	136 033
6,1	15,7	106,2	47,5	39,0	20,1	121	128	149	178	136 034
6,0	4,1	66,2	9,5	3,3	0,8-	53	56	58	58	136 035
8,5-	6,2	59,3	1,0	10,4	3,9	82	75	80	83	136 037
3,1	12,8	98,1	26,6	22,8	8,9	68	70	79	86	136 038
32,8	17,6	123,0	69,5	27,6	8,5	638	847	996	1 081	136 040
15,9	7,4	94,2	35,2	16,7	8,7	214	248	266	289	136 042
19,3	14,4	119,7	54,2	29,3	13,1	215	256	293	332	136 043
45,6	39,8	306,4	184,9	95,7	40,0	190	276	386	540	136 044
1,5-	17,1	90,4	23,4	25,2	7,0	48	47	56	59	136 045
8,3-	13,1	82,6	22,6	33,7	18,2	58	54	61	72	136 046
23,7-	3,2	40,6	6,6-	22,4	18,7	76	58	60	71	136 049
116,8	8,4	304,8	120,2	1,6	6,3-	153	332	360	338	136 050
14,6	8,9	88,8	40,4	22,5	12,4	75	86	94	106	136 089
0,9-	8,3	62,1	4,6	5,5	2,5-	106	105	114	111	136 087

Noch: 1. Bevölkerung in den Gemeinden Baden-Württembergs bei den Volkszählungen 1939 bis 1987

Schl.-Nr.	Gemeinde	Fläche am 25. 5. 1987 in qkm ¹⁾	Bevölkerung ²⁾ (Gebietsstand 25. 5. 1987) am							
			17. 5. 1939	13. 9. 1950	6. 6. 1961	27. 5. 1970	25. 5. 1987			
							insgesamt	männlich	weiblich	
									Anzahl	% v. Sp. 6
		1	2	3	4	5	6	7	8	9
136 060	Rosenberg	41	1 664	2 202	2 136	2 186	2 314	1 157	1 157	50,0
136 061	Ruppertshofen	14	927	1 142	927	1 087	1 274	616	658	51,6
136 062	Schechingen	12	763	1 042	1 041	1 240	1 603	794	809	50,5
136 065	Schwäbisch Gmünd, St.	114	31 326	46 527	54 281	56 740	56 754	26 894	29 860	52,6
136 066	Spraitbach	12	678	1 158	1 315	1 713	2 878	1 437	1 441	50,1
136 068	Stödtlen	31	1 388	1 839	1 569	1 617	1 708	848	860	50,4
136 070	Täferrot	12	581	814	777	836	927	460	467	50,4
136 071	Tannhausen	18	1 080	1 428	1 218	1 487	1 662	823	839	50,5
136 075	Unterschneidheim	68	3 591	4 791	3 683	3 816	4 098	2 058	2 040	49,8
136 079	Waldstetten	21	2 879	4 016	4 820	5 615	6 703	3 256	3 447	51,4
136 082	Westhausen	38	2 287	3 298	3 676	4 390	5 113	2 524	2 589	50,6
136 084	Wört	18	891	1 232	1 030	1 051	1 170	603	567	48,5
	Zusammen	1 511	145 361	213 143	241 400	269 215	279 572	135 904	143 668	51,4
	Region Ostwürttemberg	2 139	207 843	305 066	354 907	396 384	404 912	196 390	208 522	51,5
	Regierungsbezirk Stuttgart	10 558	1 870 228	2 371 481	2 924 151	3 367 040	3 491 787	1 698 096	1 793 691	51,4

1) Abweichungen in den Summen durch Runden der Zahlen. — 2) Bis 1970 Wohnbevölkerung, ab 1987 Bevölkerung am Ort der Hauptwohnung.

Zu- bzw. Abnahme (–) der Bevölkerung in %						Bevölkerung ¹⁾²⁾ je qkm				Schl.-Nr.
1950 bis 1961	1961 bis 1970	1939 bis 1987	1950 bis 1987	1961 bis 1987	1970 bis 1987	1950	1961	1970	1987	
10	11	12	13	14	15	16	17	18	19	
3,0–	2,3	39,1	5,1	8,3	5,9	54	52	53	56	136 060
18,8–	17,3	37,4	11,6	37,4	17,2	82	66	78	91	136 061
0,1–	19,1	110,1	53,8	54,0	29,3	87	87	103	134	136 062
16,7	4,5	81,2	22,0	4,6	–	408	476	498	498	136 065
13,6	30,3	324,5	148,5	118,9	68,0	97	110	143	240	136 066
14,7–	3,1	23,1	7,1–	8,9	5,6	59	51	52	55	136 068
4,5–	7,6	59,6	13,9	19,3	10,9	68	65	70	77	136 070
14,7–	22,1	53,9	16,4	36,5	11,8	79	68	83	92	136 071
23,1–	3,6	14,1	14,5–	11,3	7,4	70	54	56	60	136 075
20,0	16,5	132,8	66,9	39,1	19,4	191	230	267	319	136 079
11,5	19,4	123,6	55,0	39,1	16,5	87	97	116	135	136 082
16,4–	2,0	31,3	5,0–	13,6	11,3	68	57	58	65	136 084
13,3	11,5	92,3	31,2	15,8	3,8	141	160	178	185	
16,3	11,7	94,8	32,7	14,1	2,2	143	166	185	189	
23,3	15,1	86,7	47,2	19,4	3,7	225	277	319	331	

Noch: 1. Bevölkerung in den Gemeinden Baden-Württembergs bei den Volkszählungen 1939 bis 1987

Schl.-Nr.	Gemeinde	Fläche am 25. 5. 1987 ¹⁾ in qkm ¹⁾	Bevölkerung ²⁾ (Gebietsstand 25. 5. 1987) am							
			17. 5. 1939	13. 9. 1950	6. 6. 1961	27. 5. 1970	25. 5. 1987			
							insgesamt	männlich	weiblich	
									Anzahl	% v. Sp. 6
		1	2	3	4	5	6	7	8	9

Regierungsbezirk Karlsruhe

Region Mittlerer Oberrhein

Stadtkreise										
211 000	Baden-Baden, Stadt	140	42 270	46 671	51 544	51 545	50 127	22 161	27 966	55,8
212 000	Karlsruhe, Stadt	173	203 760	216 360	265 077	287 452	260 591	123 499	137 092	52,6
Landkreise										
215	Karlsruhe									
215 100	Bad Schönborn	24	3 847	5 278	6 447	7 746	8 710	4 262	4 448	51,1
215 007	Bretten, Stadt	71	11 495	16 368	18 399	21 423	23 711	11 463	12 248	51,7
215 009	Bruchsal, Stadt	93	26 900	26 793	33 734	40 622	36 500	17 679	18 821	51,6
215 111	Dettenheim	31	4 445	4 718	4 678	5 255	5 818	2 869	2 949	50,7
215 102	Eggenstein-Leopoldshf.	26	4 004	4 804	5 890	8 650	12 630	6 211	6 419	50,8
215 017	Ettlingen, Stadt	57	16 560	22 721	26 899	31 981	37 168	17 911	19 257	51,8
215 021	Forst	11	3 208	3 759	4 200	4 708	6 193	3 045	3 148	50,8
215 025	Gondelsheim	15	1 117	1 601	1 704	2 047	2 423	1 194	1 229	50,7
215 099	Graben-Neudorf	29	5 045	6 368	7 268	8 323	9 396	4 661	4 735	50,4
215 029	Hambrücken	11	2 341	2 649	3 009	3 595	4 062	2 010	2 052	50,5
215 096	Karlsbad	38	6 031	7 940	9 053	10 977	13 239	6 342	6 897	52,1
215 103	Karlsdorf-Neuthard	14	4 145	4 630	5 513	6 934	7 920	3 961	3 959	50,0
215 097	Kraichtal, Stadt	81	8 909	11 356	10 881	12 296	12 576	6 198	6 378	50,7
215 039	Kronau	11	2 837	3 226	3 719	4 259	4 569	2 271	2 298	50,3
215 040	Kürnbach	13	1 145	1 665	1 851	2 096	2 390	1 160	1 230	51,5
215 105	Linkenheim-Hochstetten	24	3 728	4 926	5 566	7 677	9 632	4 697	4 935	51,2
215 046	Malsch	51	7 077	8 837	10 532	11 796	11 844	5 750	6 094	51,5
215 047	Marxzell	35	2 092	2 888	3 185	3 833	4 500	2 172	2 328	51,7
215 059	Oberderdingen	34	3 773	5 650	6 169	7 525	8 190	3 992	4 198	51,3
215 107	Oberhausen-Rheinhausen	19	6 002	6 845	7 486	8 063	8 520	4 289	4 231	49,7
215 064	Östringen, Stadt	53	7 530	9 332	9 207	10 514	10 735	5 292	5 443	50,7
215 101	Pfintztal	31	8 734	11 147	12 578	14 874	14 946	7 275	7 671	51,3
215 066	Philippsburg, Stadt	51	6 722	7 587	8 266	10 369	10 922	5 430	5 492	50,3
215 108	Rheinstetten	32	8 795	9 697	13 288	17 095	19 065	9 412	9 653	50,6
215 109	Stutensee	46	7 568	9 444	10 626	13 878	18 932	9 352	9 580	50,6
215 082	Sulzfeld	19	2 304	3 235	3 385	4 121	3 901	1 946	1 955	50,1
215 084	Ubstadt-Weiher	36	5 905	7 123	7 851	9 047	10 146	4 983	5 163	50,9
215 106	Waghäusel, Stadt	43	10 128	12 441	14 127	16 439	17 107	8 380	8 727	51,0
215 110	Waldbronn	11	3 996	5 343	6 252	8 300	12 257	5 932	6 325	51,6
215 089	Walzbachtal	37	4 742	6 172	6 695	7 068	7 234	3 581	3 653	50,5
215 090	Weingarten (Baden)	29	5 223	6 895	7 715	8 478	8 142	3 892	4 250	52,2
215 094	Zaisenhausen	10	996	1 427	1 394	1 641	1 420	689	731	51,5
	Zusammen	1 085	197 344	242 865	277 567	331 630	364 798	178 301	186 497	51,1
216	Rastatt									
216 002	Au am Rhein	13	2 221	1 902	2 301	2 685	2 773	1 394	1 379	49,7
216 005	Bietigheim	14	3 562	3 581	4 596	5 465	5 461	2 660	2 801	51,3
216 006	Bischweier	5	997	1 045	1 274	1 936	2 663	1 327	1 336	50,2
216 007	Bühl, Stadt	73	14 365	16 324	17 652	20 187	23 246	11 001	12 245	52,7
216 008	Bühlertal	18	6 085	6 423	7 647	8 421	7 890	3 864	4 026	51,0
216 009	Durmshausen	26	5 355	5 591	7 197	9 353	10 368	5 130	5 238	50,5
216 012	Elchesheim-Iltingen	10	1 865	1 940	2 150	2 490	2 758	1 376	1 382	50,1
216 013	Forbach	132	5 567	5 840	6 370	6 891	5 795	2 792	3 003	51,8
216 015	Gaggenau, Stadt	65	16 429	16 812	23 575	28 960	28 116	13 695	14 421	51,3
216 017	Gernsbach, Stadt	82	8 935	10 067	11 929	13 674	14 115	6 763	7 352	52,1
216 022	Hügelsheim	15	1 212	1 076	1 195	1 360	1 496	718	778	52,0
216 023	Iffezheim	20	2 374	2 504	3 067	3 521	3 987	1 963	2 024	50,8
216 024	Kuppenheim, Stadt	18	3 603	3 866	5 026	6 197	6 922	3 336	3 586	51,8
216 028	Lichtenau, Stadt	28	3 556	3 398	3 648	3 947	4 133	2 034	2 099	50,8
216 029	Loffenau	17	1 718	1 795	2 038	2 343	2 400	1 163	1 237	51,5
216 033	Muggensturm	12	3 084	3 267	4 052	4 780	5 103	2 490	2 613	51,2

1) Abweichungen in den Summen durch Runden der Zahlen. – 2) Bis 1970 Wohnbevölkerung, ab 1987 Bevölkerung am Ort der Hauptwohnung.

Zu- bzw. Abnahme (–) der Bevölkerung in %						Bevölkerung ¹⁾²⁾ je qkm				Schl.-Nr.
1950 bis 1961	1961 bis 1970	1939 bis 1987	1950 bis 1987	1961 bis 1987	1970 bis 1987	1950	1961	1970	1987	
10	11	12	13	14	15	16	17	18	19	

Regierungsbezirk Karlsruhe

Region Mittlerer Oberrhein

10,4	–	18,6	7,4	2,7–	2,8–	333	368	368	358	211 000
22,5	8,4	27,9	20,4	1,7–	9,3–	1 251	1 532	1 662	1 506	212 000
										215
22,1	20,1	126,4	65,0	35,1	12,4	220	269	323	363	215 100
12,4	16,4	106,3	44,9	28,9	10,7	231	259	302	334	215 007
25,9	20,4	35,7	36,2	8,2	10,1–	288	363	437	392	215 009
0,8–	12,3	30,9	23,3	24,4	10,7	152	151	170	188	215 111
22,6	46,9	215,4	162,9	114,4	46,0	185	227	333	486	215 102
18,4	18,9	124,4	63,6	38,2	16,2	399	472	561	652	215 017
11,7	12,1	93,0	64,8	47,5	31,5	342	382	428	563	215 021
6,4	20,1	116,9	51,3	42,2	18,4	107	114	136	162	215 025
14,1	14,5	86,2	47,6	29,3	12,9	220	251	287	324	215 099
13,6	19,5	73,5	53,3	35,0	13,0	241	274	327	369	215 029
14,0	21,3	119,5	66,7	46,2	20,6	209	238	289	348	215 096
19,1	25,8	91,1	71,1	43,7	14,2	331	394	495	566	215 103
4,2–	13,0	41,2	10,7	15,6	2,3	140	134	152	155	215 097
15,3	14,5	61,1	41,6	22,9	7,3	293	338	387	415	215 039
11,2	13,2	108,7	43,5	29,1	14,0	128	142	161	184	215 040
13,0	37,9	158,4	95,5	73,1	25,5	205	232	320	401	215 105
19,2	12,0	67,4	34,0	12,5	0,4	173	207	231	232	215 046
10,3	20,3	115,1	55,8	41,3	17,4	83	91	110	129	215 047
9,2	22,0	117,1	45,0	32,8	8,8	166	181	221	241	215 059
9,4	7,7	42,0	24,5	13,8	5,7	360	394	424	448	215 107
1,3–	14,2	42,6	15,0	16,6	2,1	176	174	198	203	215 064
12,8	18,3	71,1	34,1	18,8	0,5	360	406	480	482	215 101
8,9	25,4	62,5	44,0	32,1	5,3	149	162	203	214	215 066
37,0	28,6	116,8	96,6	43,5	11,5	303	415	534	596	215 108
12,5	30,6	150,2	100,5	78,2	36,4	205	231	302	412	215 109
4,6	21,7	69,3	20,6	15,2	5,3–	170	178	217	205	215 082
10,2	15,2	71,8	42,4	29,2	12,1	198	218	251	282	215 084
13,6	16,4	68,9	37,5	21,1	4,1	289	329	382	398	215 106
17,0	32,8	206,7	129,4	96,0	47,7	486	568	755	1 114	215 110
8,5	5,6	52,6	17,2	8,1	2,3	167	181	191	196	215 089
11,9	9,9	55,9	18,1	5,5	4,0–	238	266	292	281	215 090
2,3–	17,7	42,6	0,5–	1,9	13,5–	143	139	164	142	215 094
14,3	19,5	84,9	50,2	31,4	10,0	224	256	306	336	
										216
21,0	16,7	24,9	45,8	20,5	3,3	146	177	207	213	216 002
28,3	18,9	53,3	52,5	18,8	0,1–	256	328	390	390	216 005
21,9	52,0	167,1	154,8	109,0	37,6	209	255	387	533	216 006
8,1	14,4	61,8	42,4	31,7	15,2	224	242	277	318	216 007
19,1	10,1	29,7	22,8	3,2	6,3–	357	425	468	438	216 008
28,7	30,0	93,6	85,4	44,1	10,9	215	277	360	399	216 009
10,8	15,8	47,9	42,2	28,3	10,8	194	215	249	276	216 012
9,1	8,2	4,1	0,8–	9,0–	15,9–	44	48	52	44	216 013
40,2	22,8	71,1	67,2	19,3	2,9–	259	363	446	433	216 015
18,5	14,6	58,0	40,2	18,3	3,2	123	145	167	172	216 017
11,1	13,8	23,4	39,0	25,2	10,0	72	80	91	100	216 022
22,5	14,8	67,9	59,2	30,0	13,2	125	153	176	199	216 023
30,0	23,3	92,1	79,0	37,7	11,7	215	279	344	385	216 024
7,4	8,2	16,2	21,6	13,3	4,7	121	130	141	148	216 028
13,5	15,0	39,7	33,7	17,8	2,4	106	120	138	141	216 029
24,0	18,0	65,5	56,2	25,9	6,8	272	338	398	425	216 033

Noch: 1. Bevölkerung in den Gemeinden Baden-Württembergs bei den Volkszählungen 1939 bis 1987

Schl.-Nr.	Gemeinde	Fläche am 25. 5. 1987 in qkm ¹⁾	Bevölkerung ²⁾ (Gebietsstand 25. 5. 1987) am							
			17. 5. 1939	13. 9. 1950	6. 6. 1961	27. 5. 1970	25. 5. 1987			
							insgesamt	männlich	weiblich	
									Anzahl	% v. Sp. 6
		1	2	3	4	5	6	7	8	9
216 039	Ötigheim	11	2 845	2 927	3 147	3 414	3 861	1 854	2 007	52,0
216 041	Ottersweier	29	4 440	4 336	4 771	5 389	5 732	2 855	2 877	50,2
216 043	Rastatt, Stadt	59	24 284	22 708	31 640	38 658	39 660	18 881	20 779	52,4
216 063	Rheinmünster	42	4 338	4 128	4 177	4 535	5 001	2 456	2 545	50,9
216 049	Sinzheim	28	5 183	5 192	5 901	7 295	8 311	4 011	4 300	51,7
216 052	Steinmauern	12	1 968	1 562	1 820	2 003	2 272	1 129	1 143	50,3
216 059	Weisenbach	9	1 998	2 152	2 505	2 942	2 540	1 240	1 300	51,2
	Zusammen	739	125 984	128 436	157 678	186 446	194 603	94 132	100 471	51,6
	Region									
	Mittlerer Oberrhein	2 137	569 358	634 332	751 866	857 073	870 119	418 093	452 026	51,9
Region Unterer Neckar										
	Stadtkreise									
221 000	Heidelberg, Stadt	109	91 298	123 538	133 474	129 656	127 768	59 012	68 756	53,8
222 000	Mannheim, Univ.-Stadt	145	285 753	245 634	313 890	332 163	295 191	142 454	152 737	51,7
	Landkreise									
225	Neckar-Odenwald-Kreis									
225 001	Adelsheim, Stadt	44	2 763	4 207	4 341	4 879	4 708	2 448	2 260	48,0
225 002	Aglasterhausen	23	1 932	3 161	2 877	3 518	3 738	1 834	1 904	50,9
225 009	Billigheim	49	3 380	4 757	4 580	5 292	5 309	2 675	2 634	49,6
225 010	Binau	5	363	626	614	1 007	1 252	622	630	50,3
225 014	Buchen (Odenwald),Stadt	139	8 177	12 486	12 133	14 100	14 832	7 186	7 646	51,6
225 117	Elztal	47	2 817	4 216	4 143	4 913	5 027	2 468	2 559	50,9
225 024	Fahrenbach	16	1 516	2 256	1 943	2 252	2 461	1 236	1 225	49,8
225 032	Hardheim	87	4 818	7 030	6 458	7 152	6 429	3 146	3 283	51,1
225 033	Haßmersheim	19	2 245	3 766	3 629	4 279	4 259	2 034	2 225	52,2
225 039	Höpfingen	30	2 360	3 173	2 980	3 075	2 779	1 355	1 424	51,2
225 042	Hüffenhardt	18	1 175	1 964	1 746	1 845	1 848	875	973	52,7
225 052	Limbach	44	2 645	3 803	3 789	4 179	4 244	2 103	2 141	50,4
225 058	Mosbach, Stadt	62	9 359	15 365	19 156	23 246	23 568	11 437	12 131	51,5
225 060	Mudau	108	4 156	5 663	4 915	5 101	4 774	2 352	2 422	50,7
225 064	Neckargerach	15	1 867	2 051	2 090	2 286	2 233	1 077	1 156	51,8
225 067	Neckarzimmern	8	624	1 182	1 325	1 618	1 622	767	855	52,7
225 068	Neunkirchen	16	1 076	1 661	1 389	1 535	1 558	751	807	51,8
225 074	Obrigheim	24	2 063	3 336	3 997	5 178	5 102	2 512	2 590	50,8
225 075	Osterburken, Stadt	47	2 643	3 974	4 050	4 712	4 727	2 334	2 393	50,6
225 114	Ravenstein, Stadt	56	2 751	3 715	2 838	2 817	2 645	1 308	1 337	50,5
225 082	Rosenberg	41	1 763	2 615	2 164	2 112	1 941	957	984	50,7
225 115	Schefflenz	37	2 428	3 783	3 416	3 882	4 042	1 983	2 059	50,9
225 116	Schwarzach	8	929	1 507	1 528	1 873	2 593	1 377	1 216	46,9
225 091	Seckach	28	1 915	3 021	3 436	3 713	3 666	1 810	1 856	50,6
225 118	Waldbrunn	44	2 897	4 139	3 637	4 068	4 206	2 029	2 177	51,8
225 109	Walldürn, Stadt	106	6 745	10 224	10 616	11 296	10 375	5 074	5 301	51,1
225 113	Zwingenberg	5	230	415	369	606	718	356	362	50,4
	Zusammen	1 126	75 637	114 096	114 159	130 534	130 656	64 106	66 550	50,9
226	Rhein-Neckar-Kreis									
226 003	Altlußheim	16	2 611	3 247	4 151	4 764	4 961	2 436	2 525	50,9
226 102	Angelbachtal	18	1 796	2 991	2 737	3 296	3 724	1 845	1 879	50,5
226 006	Bammental	12	2 041	3 215	3 671	4 616	5 647	2 718	2 929	51,9
226 009	Brühl	10	4 314	5 677	7 846	10 924	13 494	6 595	6 899	51,1
226 010	Dielheim	23	3 630	4 666	5 159	6 141	7 482	3 719	3 763	50,3
226 012	Dossenheim	14	4 318	5 820	6 661	8 612	9 119	4 314	4 805	52,7
226 013	Eberbach, Stadt	81	8 694	13 088	14 409	16 022	15 063	7 024	8 039	53,4
226 105	Edingen-Neckarhausen	12	5 873	7 983	10 382	13 026	13 806	6 613	7 193	52,1
226 017	Epfenbach	13	1 124	1 723	1 682	1 931	2 206	1 088	1 118	50,7
226 018	Eppelheim	6	4 141	5 437	7 367	11 731	12 956	6 189	6 767	52,2
226 020	Eschelbronn	8	1 206	1 980	1 973	2 253	2 274	1 097	1 177	51,8
226 022	Gaiberg	4	880	1 209	1 328	1 545	2 054	990	1 064	51,8
226 027	Heddesbach	8	342	477	417	429	429	212	217	50,6
226 028	Heddesheim	14	4 243	5 305	6 098	8 926	10 660	5 240	5 420	50,8

1) Abweichungen in den Summen durch Runden der Zahlen. – 2) Bis 1970 Wohnbevölkerung, ab 1987 Bevölkerung am Ort der Hauptwohnung.

Zu- bzw. Abnahme (–) der Bevölkerung in %						Bevölkerung ¹⁾²⁾ je qkm				Schl.-Nr.
1950 bis 1961	1961 bis 1970	1939 bis 1987	1950 bis 1987	1961 bis 1987	1970 bis 1987	1950	1961	1970	1987	
10	11	12	13	14	15	16	17	18	19	
7,5	8,5	35,7	31,9	22,7	13,1	266	286	310	351	216 039
10,0	13,0	29,1	32,2	20,1	6,4	150	165	186	198	216 041
39,3	22,2	63,3	74,7	25,3	2,6	385	536	655	672	216 043
1,2	8,6	15,3	21,1	19,7	10,3	98	99	108	119	216 063
13,7	23,6	60,4	60,1	40,8	13,9	185	211	261	297	216 049
16,5	10,1	15,4	45,5	24,8	13,4	130	152	167	189	216 052
16,4	17,4	27,1	18,0	1,4	13,7–	239	278	327	282	216 059
22,8	18,2	54,5	51,5	23,4	4,4	174	213	252	263	
18,5	14,0	52,8	37,2	15,7	1,5	297	352	401	407	

Region Unterer Neckar

8,0	2,9–	39,9	3,4	4,3–	1,5–	1 133	1 225	1 190	1 172	221 000
27,8	5,8	3,3	20,2	6,0–	11,1–	1 694	2 165	2 291	2 036	222 000

225

3,2	12,4	70,4	11,9	8,5	3,5–	96	99	111	107	225 001
9,0–	22,3	93,5	18,3	29,9	6,3	137	125	153	163	225 002
3,7–	15,5	57,1	11,6	15,9	0,3	97	93	108	108	225 009
1,9–	64,0	244,9	100,0	103,9	24,3	125	123	201	250	225 010
2,8–	16,2	81,4	18,8	22,2	5,2	90	87	101	107	225 014
1,7–	18,6	78,5	19,2	21,3	2,3	90	88	105	107	225 117
13,9–	15,9	62,3	9,1	26,7	9,3	141	121	141	154	225 024
8,1–	10,7	33,4	8,5–	0,4–	10,1–	81	74	82	74	225 032
3,6–	17,9	89,7	13,1	17,4	0,5–	198	191	225	224	225 033
6,1–	3,2	17,8	12,4–	6,7–	9,6–	106	99	103	93	225 039
11,1–	5,7	57,3	5,9–	5,8	0,2	109	97	103	103	225 042
0,4–	10,3	60,5	11,6	12,0	1,6	86	86	95	96	225 052
24,7	21,4	151,8	53,4	23,0	1,4	248	309	375	380	225 058
13,2–	3,8	14,9	15,7–	2,9–	6,4–	52	46	47	44	225 060
1,9	9,4	19,6	8,9	6,8	2,3–	137	139	152	149	225 064
12,1	22,1	159,9	37,2	22,4	0,2	148	166	202	203	225 067
16,4–	10,5	44,8	6,2–	12,2	1,5	104	87	96	97	225 068
19,8	29,5	147,3	52,9	27,6	1,5–	139	167	216	213	225 074
1,9	16,3	78,8	18,9	16,7	0,3	85	86	100	101	225 075
23,6–	0,7–	3,9–	28,8–	6,8–	6,1–	66	51	50	47	225 114
17,2–	2,4–	10,1	25,8–	10,3–	8,1–	64	53	52	47	225 082
9,7–	13,6	66,5	6,8	18,3	4,1	102	92	105	109	225 115
1,4	22,6	179,1	72,1	69,7	38,4	188	191	234	324	225 116
13,7	8,1	91,4	21,4	6,7	1,3–	108	123	133	131	225 091
12,1–	11,9	45,2	1,6	15,6	3,4	94	83	92	96	225 118
3,8	6,4	53,8	1,5	2,3–	8,2–	96	100	107	98	225 109
11,1–	64,2	212,2	73,0	94,6	18,5	83	74	121	144	225 113
0,1	14,3	72,7	14,5	14,5	0,1	101	101	116	116	

226

27,8	14,8	90,0	52,8	19,5	4,1	203	259	298	310	226 003
8,5–	20,4	107,3	24,5	36,1	13,0	166	152	183	207	226 102
14,2	25,7	176,7	75,6	53,8	22,3	268	306	385	471	226 006
38,2	39,2	212,8	137,7	72,0	23,5	568	785	1 092	1 349	226 009
10,6	19,0	106,1	60,4	45,0	21,8	203	224	267	325	226 010
14,5	29,3	111,2	56,7	36,9	5,9	416	476	615	651	226 012
10,1	11,2	73,3	15,1	4,5	6,0–	162	178	198	186	226 013
30,1	25,5	135,1	72,9	33,0	6,0	665	865	1 086	1 151	226 105
2,4–	14,8	96,3	28,0	31,2	14,2	133	129	149	170	226 017
35,5	59,2	212,9	138,3	75,9	10,4	906	1 228	1 955	2 159	226 018
0,4–	14,2	88,6	14,8	15,3	0,9	248	247	282	284	226 020
9,8	16,3	133,4	69,9	54,7	32,9	302	332	386	514	226 022
12,6–	2,9	25,4	10,1–	2,9	–	60	52	54	54	226 027
14,9	46,4	151,2	100,9	74,8	19,4	379	436	638	761	226 028

Noch: 1. Bevölkerung in den Gemeinden Baden-Württembergs bei den Volkszählungen 1939 bis 1987

Schl.-Nr.	Gemeinde	Fläche am 25. 5. 1987 in qkm ¹⁾	Bevölkerung ²⁾ (Gebietsstand 25. 5. 1987) am							
			17. 5. 1939	13. 9. 1950	6. 6. 1961	27. 5. 1970	25. 5. 1987			
							insgesamt	männlich	weiblich	
									Anzahl	% v. Sp. 6
1			2	3	4	5	6	7	8	9
226 029	Heiligkreuzsteinach	20	1 092	1 554	1 607	1 888	2 368	1 204	1 164	49,2
226 106	Helmstadt-Bargen	28	1 968	3 192	2 811	3 186	3 387	1 674	1 713	50,6
226 031	Hemsbach, Stadt	13	3 039	4 165	4 628	9 550	12 502	6 168	6 334	50,7
226 107	Hirschberg a.d. Bergstr.	12	3 449	5 362	5 529	7 085	9 522	4 573	4 949	52,0
226 032	Hockenheim, Stadt	35	10 000	12 183	13 213	15 542	16 112	7 823	8 289	51,4
226 036	Ilvesheim	6	3 195	4 296	6 286	7 509	7 075	3 424	3 651	51,6
226 037	Ketsch	17	3 971	5 000	6 471	8 674	12 069	5 844	6 225	51,6
226 038	Ladenburg, Stadt	19	5 221	7 125	8 338	9 799	11 395	5 553	5 842	51,3
226 040	Laudenbach	10	2 013	3 022	3 316	3 645	5 227	2 543	2 684	51,3
226 041	Leimen, Stadt	21	6 173	8 807	11 101	14 245	18 225	8 786	9 439	51,8
226 104	Lobbach	15	846	1 243	1 442	1 720	2 134	1 054	1 080	50,6
226 046	Malsch	7	1 510	2 134	2 254	2 493	2 610	1 278	1 332	51,0
226 048	Mauer	6	1 235	1 815	1 888	2 547	3 258	1 617	1 641	50,4
226 049	Meckesheim	16	2 237	3 264	3 593	4 319	4 775	2 357	2 418	50,6
226 054	Mühlhausen	15	3 635	4 717	4 976	5 753	6 352	3 183	3 169	49,9
226 055	Neckarbischofsheim, St.	26	1 869	3 079	3 125	3 425	3 455	1 684	1 771	51,3
226 056	Neckargemünd, Stadt	26	5 733	9 239	10 120	11 763	13 701	6 614	7 087	51,7
226 058	Neidenstein	6	749	1 212	1 092	1 346	1 539	759	780	50,7
226 059	Neulußheim	3	2 960	3 661	4 089	4 859	5 043	2 483	2 560	50,8
226 060	Nußloch	14	4 052	5 278	6 207	7 893	8 808	4 217	4 591	52,1
226 062	Oftersheim	13	4 067	5 384	6 860	8 398	10 382	5 029	5 353	51,6
226 063	Plankstadt	8	5 806	7 294	7 905	9 050	9 042	4 267	4 775	52,8
226 065	Rauenberg, Stadt	11	3 263	4 330	4 910	5 659	6 018	2 935	3 083	51,2
226 066	Reichartshausen	10	829	1 221	1 226	1 457	1 611	792	819	50,8
226 068	Reilingen	16	3 107	3 878	4 195	5 195	6 077	3 043	3 034	49,9
226 076	Sandhausen	15	4 820	6 811	7 871	10 207	12 470	6 165	6 305	50,6
226 080	Schönau, Stadt	23	2 685	3 796	4 078	4 520	4 409	2 133	2 276	51,6
226 081	Schönbrunn	34	1 270	1 708	1 592	1 921	2 598	1 287	1 311	50,5
226 082	Schriesheim, Stadt	32	5 003	7 046	8 618	10 343	12 913	6 253	6 660	51,6
226 084	Schwetzingen, Stadt	22	10 983	14 039	14 953	16 433	17 729	8 413	9 316	52,5
226 085	Sinsheim, Stadt	127	14 296	21 665	20 414	23 353	27 454	13 239	14 215	51,8
226 086	Spechbach	9	709	1 037	1 025	1 308	1 411	673	738	52,3
226 103	St. Leon-Rot	26	5 183	6 489	7 508	9 019	10 526	5 260	5 266	50,0
226 091	Waibstadt, Stadt	26	2 402	4 002	3 899	4 696	4 970	2 444	2 526	50,8
226 095	Walldorf, Stadt	20	4 531	6 009	7 714	12 935	13 071	6 501	6 570	50,3
226 096	Weinheim, Stadt	59	23 418	32 449	36 867	40 623	41 934	20 229	21 705	51,8
226 097	Wiesenbach	11	778	1 377	1 222	1 674	2 697	1 316	1 381	51,2
226 098	Wiesloch, Stadt	30	10 461	14 603	17 569	20 451	21 862	10 571	11 291	51,6
226 099	Wilhelmsfeld	5	962	1 453	2 048	2 606	2 831	1 407	1 424	50,3
226 101	Zuzenhausen	12	921	1 468	1 500	1 715	1 905	930	975	51,2
Zusammen		1 062	215 654	299 225	337 941	413 020	465 342	225 805	239 537	51,5
Region Unterer Neckar		2 442	668 342	782 493	899 464	1 005 373	1 018 957	491 377	527 580	51,8
Region Nordschwarzwald										
Stadtkreis										
231 000	Pforzheim, Stadt	98	87 945	66 348	96 306	106 405	106 530	49 777	56 753	53,3
Landkreise										
235 Calw										
235 006	Altensteig, Stadt	53	5 962	6 574	7 598	8 841	9 584	4 652	4 932	51,5
235 007	Althengstett	19	1 948	2 246	2 733	3 616	5 698	2 786	2 912	51,1
235 033	Bad Herrenalb, Stadt	33	3 490	3 693	4 023	4 933	6 164	2 712	3 452	56,0
235 008	Bad Liebenzell, Stadt	34	3 456	4 411	5 026	5 731	6 845	3 095	3 750	54,8
235 084	Bad Teinach-Zavelst., St.	25	1 729	1 934	2 140	2 352	2 404	1 169	1 235	51,4
235 085	Calw, Stadt	60	10 822	12 725	16 086	20 863	21 018	10 167	10 851	51,6
235 018	Dobel	18	973	1 041	1 186	1 460	1 546	708	838	54,2
235 020	Ebhausen	25	2 355	2 764	3 002	3 428	3 626	1 781	1 845	50,9
235 022	Egenhausen	10	819	942	1 106	1 434	1 583	769	814	51,4
235 025	Enzklösterle	20	888	954	1 049	1 132	1 241	584	657	52,9
235 029	Gechingen	15	946	1 051	1 226	2 299	3 305	1 616	1 689	51,1
235 032	Haiterbach, Stadt	29	2 568	2 694	3 054	3 914	4 665	2 296	2 369	50,8
235 035	Höfen an der Enz	9	1 166	1 233	1 438	1 631	1 563	722	841	53,8
235 046	Nagold, Stadt	63	8 502	10 274	13 135	17 467	19 949	9 652	10 297	51,6

1) Abweichungen in den Summen durch Runden der Zahlen. – 2) Bis 1970 Wohnbevölkerung, ab 1987 Bevölkerung am Ort der Hauptwohnung.

Zu- bzw. Abnahme (–) der Bevölkerung in %						Bevölkerung ¹⁾²⁾ je qkm				Schl.-Nr.
1950 bis 1961	1961 bis 1970	1939 bis 1987	1950 bis 1987	1961 bis 1987	1970 bis 1987	1950	1961	1970	1987	
10	11	12	13	14	15	16	17	18	19	
3,4	17,5	116,8	52,4	47,4	25,4	78	80	94	118	226 029
11,9–	13,3	72,1	6,1	20,5	6,3	114	100	114	121	226 106
11,1	106,4	311,4	200,2	170,1	30,9	320	356	735	962	226 031
3,1	28,1	176,1	77,6	72,2	34,4	447	461	590	794	226 107
8,5	17,6	61,1	32,2	21,9	3,7	348	378	444	460	226 032
46,3	19,5	121,4	64,7	12,6	5,8–	716	1 048	1 252	1 179	226 036
29,4	34,0	203,9	141,4	86,5	39,1	294	381	510	710	226 037
17,0	17,5	118,3	59,9	36,7	16,3	375	439	516	600	226 038
9,7	9,9	159,7	73,0	57,6	43,4	302	332	365	523	226 040
26,0	28,3	195,2	106,9	64,2	27,9	419	529	678	868	226 041
16,0	19,3	152,2	71,7	48,0	24,1	83	96	115	142	226 104
5,6	10,6	72,8	22,3	15,8	4,7	305	322	356	373	226 046
4,0	34,9	163,8	79,5	72,6	27,9	303	315	425	543	226 048
10,1	20,2	113,5	46,3	32,9	10,6	204	225	270	298	226 049
5,5	15,6	74,7	34,7	27,7	10,4	314	332	384	423	226 054
1,5	9,6	84,9	12,2	10,6	0,9	118	120	132	133	226 055
9,5	16,2	139,0	48,3	35,4	16,5	355	389	452	527	226 056
9,9–	23,3	105,5	27,0	40,9	14,3	202	182	224	257	226 058
11,7	18,8	70,4	37,7	23,3	3,8	1 220	1 363	1 620	1 681	226 059
17,6	27,2	117,4	66,9	41,9	11,6	377	443	564	629	226 060
27,4	22,4	155,3	92,8	51,3	23,6	414	528	646	799	226 062
8,4	14,5	55,7	24,0	14,4	0,1–	912	988	1 131	1 130	226 063
13,4	15,3	84,4	39,0	22,6	6,3	394	446	514	547	226 065
0,4	18,8	94,3	31,9	31,4	10,6	122	123	146	161	226 066
8,2	23,8	95,6	56,7	44,9	17,0	242	262	325	380	226 068
15,6	29,7	158,7	83,1	58,4	22,2	454	525	680	831	226 076
7,4	10,8	64,2	16,1	8,1	2,5–	165	177	197	192	226 080
6,8–	20,7	104,6	52,1	63,2	35,2	50	47	57	76	226 081
22,3	20,0	158,1	83,3	49,8	24,8	220	269	323	404	226 082
6,5	9,9	61,4	26,3	18,6	7,9	638	680	747	806	226 084
5,8–	14,4	92,0	26,7	34,5	17,6	171	161	184	216	226 085
1,2–	27,6	99,0	36,1	37,7	7,9	115	114	145	157	226 086
15,7	20,1	103,1	62,2	40,2	16,7	250	289	347	405	226 103
2,6–	20,4	106,9	24,2	27,5	5,8	154	150	181	191	226 091
28,4	67,7	188,5	117,5	69,4	1,1	300	386	647	654	226 095
13,6	10,2	79,1	29,2	13,7	3,2	550	625	689	711	226 096
11,3–	37,0	246,7	95,9	120,7	61,1	125	111	152	245	226 097
20,3	16,4	109,0	49,7	24,4	6,9	487	586	682	729	226 098
40,9	27,2	194,3	94,8	38,2	8,6	291	410	521	566	226 099
2,2	14,3	106,8	29,8	27,0	11,1	122	125	143	159	226 101
12,9	22,2	115,8	55,5	37,7	12,7	282	318	389	438	
14,9	11,8	52,5	30,2	13,3	1,4	320	368	412	417	
Region Nordschwarzwald										
45,2	10,5	21,1	60,6	10,6	0,1	677	983	1 086	1 087	231 000
235										
15,6	16,4	60,8	45,8	26,1	8,4	124	143	167	181	235 006
21,7	32,3	192,5	153,7	108,5	57,6	118	144	190	300	235 007
8,9	22,6	76,6	66,9	53,2	25,0	112	122	149	187	235 033
13,9	14,0	98,1	55,2	36,2	19,4	130	148	169	201	235 008
10,7	9,9	39,0	24,3	12,3	2,2	77	86	94	96	235 084
26,4	29,7	94,2	65,2	30,7	0,7	212	268	348	350	235 085
13,9	23,1	58,9	48,5	30,4	5,9	58	66	81	86	235 018
8,6	14,2	54,0	31,2	20,8	5,8	111	120	137	145	235 020
17,4	29,7	93,3	68,0	43,1	10,4	94	111	143	158	235 022
10,0	7,9	39,8	30,1	18,3	9,6	48	52	57	62	235 025
16,7	87,5	249,4	214,5	169,6	43,8	70	82	153	220	235 029
13,4	28,2	81,7	73,2	52,8	19,2	93	105	135	161	235 032
16,6	13,4	34,0	26,8	8,7	4,2–	137	160	181	174	235 035
27,8	33,0	134,6	94,2	51,9	14,2	163	208	277	317	235 046

Noch: 1. Bevölkerung in den Gemeinden Baden-Württembergs bei den Volkszählungen 1939 bis 1987

Schl.-Nr.	Gemeinde	Fläche am 25. 5. 1987 in qkm ¹⁾	Bevölkerung ²⁾ (Gebietsstand 25. 5. 1987) am								
			17. 5. 1939	13. 9. 1950	6. 6. 1961	27. 5. 1970	25. 5. 1987				
							insgesamt	männlich	weiblich		
									Anzahl	% v. Sp. 6	
			1	2	3	4	5	6	7	8	9
235 047	Neubulach, Stadt	25	2 250	2 607	2 842	3 256	3 899	1 925	1 974	50,6	
235 050	Neuweiler	51	1 944	2 186	2 101	2 333	2 536	1 279	1 257	49,6	
235 055	Oberreichenbach	36	1 427	1 657	1 746	2 108	2 355	1 133	1 222	51,9	
235 057	Ostelsheim	9	688	841	974	1 662	2 020	1 029	991	49,1	
235 060	Rohrdorf	4	695	928	1 012	1 348	1 788	866	922	51,6	
235 065	Schömburg	37	3 044	3 011	4 146	5 293	6 792	3 299	3 493	51,4	
235 066	Simmersfeld	44	1 443	1 511	1 512	1 605	1 712	846	866	50,6	
235 067	Simmozheim	10	909	1 045	1 221	1 371	2 154	1 059	1 095	50,8	
235 073	Unterreichenbach	6	1 542	1 733	1 777	1 883	2 108	1 006	1 102	52,3	
235 079	Wildbad/Schwarzw.,St.	105	8 124	9 145	11 052	12 324	10 133	4 657	5 476	54,0	
235 080	Wildberg, Stadt	57	4 561	4 938	5 056	6 138	8 633	4 267	4 366	50,6	
	Zusammen	798	72 251	82 138	96 241	118 422	133 321	64 075	69 246	51,9	
236	Enzkreis										
236 004	Birkenfeld	19	5 564	6 272	7 667	8 990	9 118	4 293	4 825	52,9	
236 011	Eisingen	8	1 071	1 330	1 425	2 360	4 101	1 981	2 120	51,7	
236 013	Engelsbrand	15	1 609	1 808	2 018	3 049	3 785	1 839	1 946	51,4	
236 019	Friolzheim	9	658	936	1 235	1 998	3 054	1 531	1 523	49,9	
236 025	Heimsheim, Stadt	14	1 153	1 214	1 899	2 757	4 037	2 006	2 031	50,3	
236 028	Illingen	29	2 235	3 219	4 900	6 087	6 605	3 204	3 401	51,5	
236 030	Ispringen	8	2 332	2 843	4 111	6 413	5 896	2 863	3 033	51,4	
236 074	Kämpfelbach	14	3 351	3 980	4 517	5 140	5 613	2 699	2 914	51,9	
236 070	Keltern	30	5 046	6 180	6 420	7 137	7 804	3 757	4 047	51,9	
236 031	Kieselbronn	9	1 337	1 641	1 731	1 919	2 217	1 071	1 146	51,7	
236 033	Knittlingen, Stadt	26	3 477	4 185	4 930	5 988	6 107	3 013	3 094	50,7	
236 076	Königsbach-Stein	34	4 255	5 780	6 160	7 131	8 474	4 131	4 343	51,3	
236 038	Maulbronn, Stadt	25	2 682	3 743	4 334	5 576	5 786	2 856	2 930	50,6	
236 039	Mönsheim	17	1 127	1 366	1 497	1 974	2 285	1 154	1 131	49,5	
236 040	Mühlacker, Stadt	54	11 789	16 414	20 093	23 640	23 856	11 698	12 158	51,0	
236 043	Neuenbürg, Stadt	28	4 336	5 188	5 937	6 499	6 984	3 322	3 662	52,4	
236 044	Neuhausen	30	2 004	2 608	2 649	3 076	4 167	2 063	2 104	50,5	
236 073	Neulingen	23	2 377	2 867	2 913	3 304	4 638	2 226	2 412	52,0	
236 046	Niefern-Öschelbronn	22	4 691	6 284	7 542	8 911	9 530	4 430	5 100	53,5	
236 075	Ölbronn-Dürrn	16	1 613	2 138	2 257	2 782	2 835	1 405	1 430	50,4	
236 050	Ötisheim	14	2 124	2 790	3 421	4 039	4 218	2 041	2 177	51,6	
236 071	Remchingen	24	3 913	5 159	6 135	7 735	9 369	4 608	4 761	50,8	
236 061	Sternenfels	17	1 422	1 840	1 957	2 258	2 319	1 152	1 167	50,3	
236 072	Straubenhardt	33	4 871	5 332	5 787	6 918	8 420	4 070	4 350	51,7	
236 062	Tiefenbronn	15	1 447	2 115	2 373	2 840	4 352	2 100	2 252	51,7	
236 065	Wiernsheim	25	2 138	2 730	2 798	3 605	4 778	2 383	2 395	50,1	
236 067	Wimsheim	8	868	1 101	1 370	1 815	2 050	1 007	1 043	50,9	
236 068	Wurmberg	7	1 146	1 393	1 571	2 025	2 241	1 118	1 123	50,1	
	Zusammen	574	80 636	102 456	119 647	145 966	164 639	80 021	84 618	51,4	
237	Freudenstadt										
237 002	Alpirsbach, Stadt	65	4 742	5 129	6 138	6 778	6 388	3 065	3 323	52,0	
237 075	Bad Rippoldsau-Schapb.	73	2 589	2 472	2 420	2 647	2 450	1 202	1 248	50,9	
237 004	Baiersbronn	190	10 109	11 221	12 703	14 504	14 389	6 776	7 613	52,9	
237 008	Betzweiler-Wäldle	10	1 008	1 122	1 140	1 271	1 287	626	661	51,4	
237 019	Dornstetten, Stadt	24	2 780	3 388	4 065	5 101	5 879	2 884	2 995	50,9	
237 024	Empfingen	18	1 949	2 008	2 120	2 630	2 888	1 404	1 484	51,4	
237 027	Eutingen im Gäu	33	2 572	2 946	2 926	3 225	4 016	1 984	2 032	50,6	
237 028	Freudenstadt, Stadt	88	14 101	14 865	18 628	19 987	21 090	9 474	11 616	55,1	
237 030	Glatten	16	1 589	1 786	1 898	2 043	2 282	1 120	1 162	50,9	
237 032	Grömbach	12	428	480	459	505	515	246	269	52,2	
237 040	Horb am Neckar, Stadt	120	13 954	14 472	16 183	18 677	21 050	10 313	10 737	51,0	
237 045	Loßburg	69	3 543	4 030	4 307	4 925	5 293	2 586	2 707	51,1	
237 054	Pfalzgrafenweiler	45	3 135	3 635	3 889	4 631	5 292	2 537	2 755	52,1	
237 061	Schopfloch	17	1 284	1 476	1 462	1 733	1 976	932	1 044	52,8	
237 073	Seewald	59	1 601	1 876	1 746	1 813	2 028	971	1 057	52,1	
237 074	Waldachtal	30	3 096	3 395	3 706	4 362	4 933	2 423	2 510	50,9	
237 072	Wörnersberg	3	193	197	183	261	201	100	101	50,2	
	Zusammen	871	68 673	74 498	83 973	95 093	101 957	48 643	53 314	52,3	

1) Abweichungen in den Summen durch Runden der Zahlen. – 2) Bis 1970 Wohnbevölkerung, ab 1987 Bevölkerung am Ort der Hauptwohnung.

Zu- bzw. Abnahme (-) der Bevölkerung in %						Bevölkerung ¹⁾²⁾ je qkm				Schl.-Nr.
1950 bis 1961	1961 bis 1970	1939 bis 1987	1950 bis 1987	1961 bis 1987	1970 bis 1987	1950	1961	1970	1987	
10	11	12	13	14	15	16	17	18	19	
9,0	14,6	73,3	49,6	37,2	19,7	104	114	130	156	235 047
3,9-	11,0	30,5	16,0	20,7	8,7	43	41	46	50	235 050
5,4	20,7	65,0	42,1	34,9	11,7	46	49	59	65	235 055
15,8	70,6	193,6	140,2	107,4	21,5	93	108	185	224	235 057
9,1	33,2	157,3	92,7	76,7	32,6	232	253	337	447	235 060
37,7	27,7	123,1	125,6	63,8	28,3	81	112	143	184	235 065
0,1	6,2	18,6	13,3	13,2	6,7	34	34	36	39	235 066
16,8	12,3	137,0	106,1	76,4	57,1	105	122	137	215	235 067
2,5	6,0	36,7	21,6	18,6	11,9	289	296	314	351	235 073
20,9	11,5	24,7	10,8	8,3-	17,8-	87	105	117	97	235 079
2,4	21,4	89,3	74,8	70,7	40,6	87	89	108	151	235 080
17,2	23,0	84,5	62,3	38,5	12,6	103	121	148	167	
										236
22,2	17,3	63,9	45,4	18,9	1,4	330	404	473	480	236 004
7,1	65,6	282,9	208,3	187,8	73,8	166	178	295	513	236 011
11,6	51,1	135,2	109,3	87,6	24,1	121	135	203	252	236 013
31,9	61,8	364,1	226,3	147,3	52,9	104	137	222	339	236 019
56,4	45,2	250,1	232,5	112,6	46,4	87	136	197	288	236 025
52,2	24,2	195,5	105,2	34,8	8,5	111	169	210	228	236 028
44,6	56,0	152,8	107,4	43,4	8,1-	355	514	802	737	236 030
13,5	13,8	67,5	41,0	24,3	9,2	284	323	367	401	236 074
3,9	11,2	54,7	26,3	21,6	9,3	206	214	238	260	236 070
5,5	10,9	65,8	35,1	28,1	15,5	182	192	213	246	236 031
17,8	21,5	75,6	45,9	23,9	2,0	161	190	230	235	236 033
6,6	15,8	99,2	46,6	37,6	18,8	170	181	210	249	236 076
15,8	28,7	115,7	54,6	33,5	3,8	150	173	223	231	236 038
9,6	31,9	102,8	67,3	52,6	15,8	80	88	116	134	236 039
22,4	17,7	102,4	45,3	18,7	0,9	304	372	438	442	236 040
14,4	9,5	61,1	34,6	17,6	7,5	185	212	232	249	236 043
1,6	16,1	107,9	59,8	57,3	35,5	87	88	103	139	236 044
1,6	13,4	95,1	61,8	59,2	40,4	125	127	144	202	236 073
20,0	18,2	103,2	51,7	26,4	6,9	286	343	405	433	236 046
5,6	23,3	75,8	32,6	25,6	1,9	134	141	174	177	236 075
22,6	18,1	98,6	51,2	23,3	4,4	199	244	289	301	236 050
18,9	26,1	139,4	81,6	52,7	21,1	215	256	322	390	236 071
6,4	15,4	63,1	26,0	18,5	2,7	108	115	133	136	236 061
8,5	19,5	72,9	57,9	45,5	21,7	162	175	210	255	236 072
12,2	19,7	200,8	105,8	83,4	53,2	141	158	189	290	236 062
2,5	28,8	123,5	75,0	70,8	32,5	109	112	144	191	236 065
24,4	32,5	136,2	86,2	49,6	12,9	138	171	227	256	236 067
12,8	28,9	95,5	60,9	42,6	10,7	199	224	289	320	236 068
16,8	22,0	104,2	60,7	37,6	12,8	178	208	254	287	
										237
19,7	10,4	34,7	24,5	4,1	5,8-	79	94	104	98	237 002
2,1-	9,4	5,4-	0,9-	1,2	7,4-	34	33	36	34	237 075
13,2	14,2	42,3	28,2	13,3	0,8-	59	67	76	76	237 004
1,6	11,5	27,7	14,7	12,9	1,3	112	114	127	129	237 008
20,0	25,5	111,5	73,5	44,6	15,3	141	169	213	245	237 019
5,6	24,1	48,2	43,8	36,2	9,8	112	118	146	160	237 024
0,7-	10,2	56,1	36,3	37,3	24,5	89	89	98	122	237 027
25,3	7,3	49,6	41,9	13,2	5,5	169	212	227	240	237 028
6,3	7,6	43,6	27,8	20,2	11,7	112	119	128	143	237 030
4,4-	10,0	20,3	7,3	12,2	2,0	40	38	42	43	237 032
11,8	15,4	50,9	45,5	30,1	12,7	121	135	156	175	237 040
6,9	14,3	49,4	31,3	22,9	7,5	58	62	71	77	237 045
7,0	19,1	68,8	45,6	36,1	14,3	81	86	103	118	237 054
0,9-	18,5	53,9	33,9	35,2	14,0	87	86	102	116	237 061
6,9-	3,8	26,7	8,1	16,2	11,9	32	30	31	34	237 073
9,2	17,7	59,3	45,3	33,1	13,1	113	124	145	164	237 074
7,1-	42,6	4,1	2,0	9,8	23,0-	66	61	87	67	237 072
12,7	13,2	48,5	36,9	21,4	7,2	86	96	109	117	

Noch: 1. Bevölkerung in den Gemeinden Baden-Württembergs bei den Volkszählungen 1939 bis 1987

Schl.-Nr.	Gemeinde	Fläche am 25. 5. 1987 in qkm ¹⁾	Bevölkerung ²⁾ (Gebietsstand 25. 5. 1987) am							
			17. 5. 1939	13. 9. 1950	6. 6. 1961	27. 5. 1970	25. 5. 1987			
							insgesamt	männlich	weiblich	
									Anzahl	% v. Sp. 6
		1	2	3	4	5	6	7	8	9
	Region Nordschwarzwald	2 340	309 505	325 440	396 167	465 886	506 447	242 516	263 931	52,1
	Regierungsbezirk Karlsruhe	6 919	1 547 205	1 742 265	2 047 497	2 328 332	2 395 523	1 151 986	1 243 537	51,9

1) Abweichungen in den Summen durch Runden der Zahlen. – 2) Bis 1970 Wohnbevölkerung, ab 1987 Bevölkerung am Ort der Hauptwohnung.

Zu- bzw. Abnahme (–) der Bevölkerung in %						Bevölkerung ¹⁾²⁾ je qkm				Schl.-Nr.
1950 bis 1961	1961 bis 1970	1939 bis 1987	1950 bis 1987	1961 bis 1987	1970 bis 1987	1950	1961	1970	1987	
10	11	12	13	14	15	16	17	18	19	
21,7	17,6	63,6	55,6	27,8	8,7	139	169	199	216	
17,5	13,7	54,8	37,5	17,0	2,9	252	296	337	346	

Noch: 1. Bevölkerung in den Gemeinden Baden-Württembergs bei den Volkszählungen 1939 bis 1987

Schl.-Nr.	Gemeinde	Fläche am 25. 5. 1987 in qkm ¹⁾	Bevölkerung ²⁾ (Gebietsstand 25. 5. 1987) am							
			17. 5. 1939	13. 9. 1950	6. 6. 1961	27. 5. 1970	25. 5. 1987			
							insgesamt	männlich	weiblich	
									Anzahl	% v. Sp. 6
1	2	3	4	5	6	7	8	9		

Regierungsbezirk Freiburg

Region Südlicher Oberrhein

311 000	Stadtkreis Freiburg im Breisg.,St.	153	116 019	116 731	154 219	174 377	178 672	82 170	96 502	54,0
	Landkreise									
315	Breisgau- Hochschwarzwald									
315 003	Au	4	479	544	613	644	1 051	507	544	51,8
315 004	Auggen	14	1 295	1 479	1 521	1 649	1 981	950	1 031	52,0
315 006	Bad Krozingen	36	4 363	5 047	6 242	8 319	12 016	5 495	6 521	54,3
315 007	Badenweiler	13	2 993	3 652	4 120	3 799	3 274	1 442	1 832	56,0
315 008	Ballrechten-Dottingen	7	573	767	928	1 014	1 682	831	851	50,6
315 013	Bötzingen	13	2 197	2 340	2 687	4 064	4 657	2 314	2 343	50,3
315 014	Bollschweil	16	1 002	1 092	1 287	1 621	2 044	1 021	1 023	50,0
315 015	Breisach am Rhein, St.	55	5 807	4 579	7 173	8 336	9 905	4 829	5 076	51,2
315 016	Breitnau	40	1 349	1 722	1 692	1 653	1 622	806	816	50,3
315 020	Buchenbach	39	1 590	1 693	1 816	2 085	2 903	1 454	1 449	49,9
315 022	Buggingen	15	2 011	2 414	2 898	3 082	3 117	1 570	1 547	49,6
315 028	Ebringen	8	1 237	1 367	1 618	1 643	2 020	965	1 055	52,2
315 131	Ehrenkirchen	38	2 969	3 559	3 951	4 563	5 547	2 735	2 812	50,7
315 030	Eichstetten	12	1 843	2 134	2 150	2 212	2 578	1 264	1 314	51,0
315 031	Eisenbach (Hochschw.)	29	1 482	1 569	1 735	2 067	2 162	1 085	1 077	49,8
315 033	Eschbach	10	683	756	863	1 245	1 378	744	634	46,0
315 037	Feldberg (Schwarzwald)	25	1 244	1 544	1 473	1 468	1 479	695	784	53,0
315 039	Friedenweiler	27	1 136	1 350	1 439	1 560	1 617	787	830	51,3
315 041	Glottental	31	2 015	2 139	2 310	2 600	2 584	1 268	1 316	50,9
315 043	Gottenheim	9	1 263	1 332	1 652	1 772	2 197	1 070	1 127	51,3
315 047	Gundelfingen	14	1 927	2 386	3 450	6 145	10 389	4 937	5 452	52,5
315 048	Hartheim	26	1 676	1 576	1 775	2 139	3 142	1 573	1 569	49,9
315 050	Heitersheim, Stadt	12	1 985	2 324	2 827	3 487	4 591	2 196	2 395	52,2
315 051	Heuweiler	4	442	522	613	698	853	414	439	51,5
315 052	Hinterzarten	33	1 445	1 927	2 001	2 151	2 102	961	1 141	54,3
315 056	Horben	9	563	886	770	738	819	409	410	50,1
315 059	Ihringen	23	4 021	4 254	4 368	4 700	4 717	2 279	2 438	51,7
315 064	Kirchzarten	21	2 764	3 312	4 748	5 991	8 301	3 932	4 369	52,6
315 068	Lenzkirch	58	2 734	3 469	3 487	3 755	4 376	2 048	2 328	53,2
315 070	Löffingen, Stadt	88	4 113	4 569	4 794	5 523	6 288	3 065	3 223	51,3
315 132	March	18	2 446	2 674	3 340	4 457	7 815	3 856	3 959	50,7
315 072	Merdingen	14	1 319	1 411	1 487	1 780	2 177	1 062	1 115	51,2
315 073	Merzhausen	3	1 017	1 252	2 250	2 577	4 135	1 919	2 216	53,6
315 074	Müllheim, Stadt	58	8 467	8 681	9 960	11 600	13 640	6 317	7 323	53,7
315 130	Münstertal/Schwarzw.	68	3 303	3 582	4 063	4 481	4 680	2 254	2 426	51,8
315 076	Neuenburg am Rhein,St.	44	3 867	3 398	4 333	5 620	8 050	3 919	4 131	51,3
315 084	Oberried	66	1 516	1 702	1 799	2 075	2 401	1 222	1 179	49,1
315 089	Pfaffenweiler	4	969	1 144	1 225	1 547	2 616	1 277	1 339	51,2
315 098	Schallstadt	20	2 178	2 603	2 945	3 564	4 835	2 355	2 480	51,3
315 102	Schluchsee	69	1 581	2 034	1 963	1 973	2 273	1 077	1 196	52,6
315 107	Sölden	4	381	438	611	813	903	419	484	53,6
315 094	St. Märgen	33	1 414	1 610	1 581	1 592	1 720	865	855	49,7
315 095	St. Peter	36	1 426	1 531	1 546	1 818	2 116	1 060	1 056	49,9
315 108	Staufen im Breisgau,St.	23	2 848	3 412	4 183	5 009	6 580	3 160	3 420	52,0
315 109	Stegen	26	1 215	1 383	1 552	2 051	3 631	1 768	1 863	51,3
315 111	Sulzburg, Stadt	23	1 390	1 915	2 102	2 113	2 290	1 070	1 220	53,3
315 113	Titisee-Neustadt, Stadt	90	7 552	8 730	9 932	10 947	10 772	5 044	5 728	53,2
315 115	Umkirch	9	704	719	1 126	1 718	4 653	2 263	2 390	51,4
315 133	Vogtsbg. i. Kaiserst., St.	37	4 927	5 216	5 061	5 295	5 300	2 640	2 660	50,2
315 125	Wittnau	5	378	412	498	630	1 132	569	563	49,7
	Zusammen	1 378	108 099	120 151	138 558	162 383	203 111	97 762	105 349	51,9

1) Abweichungen in den Summen durch Runden der Zahlen. – 2) Bis 1970 Wohnbevölkerung, ab 1987 Bevölkerung am Ort der Hauptwohnung.

Zu- bzw. Abnahme (–) der Bevölkerung in %						Bevölkerung ¹⁾²⁾ je qkm				Schl.-Nr.
1950 bis 1961	1961 bis 1970	1939 bis 1987	1950 bis 1987	1961 bis 1987	1970 bis 1987	1950	1961	1970	1987	
10	11	12	13	14	15	16	17	18	19	

Regierungsbezirk Freiburg

Region Südlicher Oberrhein

32,1	13,1	54,0	53,1	15,9	2,5	763	1 008	1 140	1 168	311 000
										315
12,7	5,1	119,4	93,2	71,5	63,2	136	153	161	263	315 003
2,8	8,4	53,0	33,9	30,2	20,1	106	109	118	142	315 004
23,7	33,3	175,4	138,1	92,5	44,4	140	173	231	334	315 006
12,8	7,8–	9,4	10,4–	20,5–	13,8–	281	317	292	252	315 007
21,0	9,3	193,5	119,3	81,3	65,9	110	133	145	240	315 008
14,8	51,2	112,0	99,0	73,3	14,6	180	207	313	358	315 013
17,9	26,0	104,0	87,2	58,8	26,1	68	80	101	128	315 014
56,6	16,2	70,6	116,3	38,1	18,8	83	130	152	180	315 015
1,7–	2,3–	20,2	5,8–	4,1–	1,9–	43	42	41	41	315 016
7,3	14,8	82,6	71,5	59,9	39,2	43	47	53	74	315 020
20,0	6,3	55,0	29,1	7,6	1,1	161	193	205	208	315 022
18,4	1,5	63,3	47,8	24,8	22,9	171	202	205	253	315 028
11,0	15,5	86,8	55,9	40,4	21,6	94	104	120	146	315 131
0,7	2,9	39,9	20,8	19,9	16,5	178	179	184	215	315 030
10,6	19,1	45,9	37,8	24,6	4,6	54	60	71	75	315 031
14,2	44,3	101,8	82,3	59,7	10,7	76	86	125	138	315 033
4,6–	0,3–	18,9	4,2–	0,4	0,7	62	59	59	59	315 037
6,6	8,4	42,3	19,8	12,4	3,7	50	53	58	60	315 039
8,0	12,6	28,2	20,8	11,9	0,6–	69	75	84	83	315 041
24,0	7,3	74,0	64,9	33,0	24,0	148	184	197	244	315 043
44,6	78,1	439,1	335,4	201,1	69,1	170	246	439	742	315 047
12,6	20,5	87,5	99,4	77,0	46,9	61	68	82	121	315 048
21,6	23,3	131,3	97,5	62,4	31,7	194	236	291	383	315 050
17,4	13,9	93,0	63,4	39,2	22,2	131	153	175	213	315 051
3,8	7,5	45,5	9,1	5,0	2,3–	58	61	65	64	315 052
13,1–	4,2–	45,5	7,6–	6,4	11,0	98	86	82	91	315 056
2,7	7,6	17,3	10,9	8,0	0,4	185	190	204	205	315 059
43,4	26,2	200,3	150,6	74,8	38,6	158	226	285	395	315 064
0,5	7,7	60,1	26,1	25,5	16,5	60	60	65	75	315 068
4,9	15,2	52,9	37,6	31,2	13,9	52	54	63	71	315 070
24,9	33,4	219,5	192,3	134,0	75,3	149	186	248	434	315 132
5,4	19,7	65,0	54,3	46,4	22,3	101	106	127	156	315 072
79,7	14,5	306,6	230,3	83,8	60,5	417	750	859	1 378	315 073
14,7	16,5	61,1	57,1	36,9	17,6	150	172	200	235	315 074
13,4	10,3	41,7	30,7	15,2	4,4	53	60	66	69	315 130
27,5	29,7	108,2	136,9	85,8	43,2	77	98	128	183	315 076
5,7	15,3	58,4	41,1	33,5	15,7	26	27	31	36	315 084
7,1	26,3	170,0	128,7	113,6	69,1	286	306	387	654	315 089
13,1	21,0	122,0	85,7	64,2	35,7	130	147	178	242	315 098
3,5–	0,5	43,8	11,8	15,8	15,2	29	28	29	33	315 102
39,5	33,1	137,0	106,2	47,8	11,1	110	153	203	226	315 107
1,8–	0,7	21,6	6,8	8,8	8,0	49	48	48	52	315 094
1,0	17,6	48,4	38,2	36,9	16,4	43	43	51	59	315 095
22,6	19,7	131,0	92,8	57,3	31,4	148	182	218	286	315 108
12,2	32,2	198,8	162,5	134,0	77,0	53	60	79	140	315 109
9,8	0,5	64,7	19,6	8,9	8,4	83	91	92	100	315 111
13,8	10,2	42,6	23,4	8,5	1,6–	97	110	122	120	315 113
56,6	52,6	560,9	547,1	313,2	170,8	80	125	191	517	315 115
3,0–	4,6	7,6	1,6	4,7	0,1	141	137	143	143	315 133
20,9	26,5	199,5	174,8	127,3	79,7	82	100	126	226	315 125
15,3	17,2	87,9	69,0	46,6	25,1	87	101	118	147	

Noch: 1. Bevölkerung in den Gemeinden Baden-Württembergs bei den Volkszählungen 1939 bis 1987

Schl.-Nr.	Gemeinde	Fläche am 25. 5. 1987 in qkm ¹⁾	Bevölkerung ²⁾ (Gebietsstand 25. 5. 1987) am							
			17. 5. 1939	13. 9. 1950	6. 6. 1961	27. 5. 1970	25. 5. 1987			
							insgesamt	männlich	weiblich	
									Anzahl	% v. Sp. 6
		1	2	3	4	5	6	7	8	9
316	Emmendingen									
316 002	Bahlingen	13	2 286	2 500	2 664	2 850	3 240	1 620	1 620	50,0
316 003	Biederbach	31	1 424	1 477	1 432	1 473	1 466	749	717	48,9
316 009	Denzlingen	17	2 488	2 937	4 099	6 458	11 239	5 469	5 770	51,3
316 010	Elzach, Stadt	75	4 696	5 051	5 612	6 199	6 363	3 174	3 189	50,1
316 011	Emmendingen, Stadt	34	13 149	13 895	17 266	21 373	22 766	10 805	11 961	52,5
316 012	Endingen, Stadt	27	5 113	5 414	5 892	6 216	6 986	3 393	3 593	51,4
316 013	Forchheim	11	1 033	1 125	1 094	1 079	1 030	502	528	51,3
316 054	Freiamt	53	3 378	3 596	3 891	4 001	3 860	1 893	1 967	51,0
316 014	Gutach im Breisgau	25	3 017	3 238	3 434	3 756	3 526	1 736	1 790	50,8
316 017	Herbolzheim, Stadt	35	5 541	6 240	7 103	7 575	7 777	3 708	4 069	52,3
316 020	Kenzingen, Stadt	37	4 697	5 452	6 517	6 821	6 962	3 295	3 667	52,7
316 024	Malterdingen	11	1 694	1 840	2 006	2 195	2 290	1 104	1 186	51,8
316 036	Reute	5	1 024	1 141	1 346	1 664	2 436	1 221	1 215	49,9
316 053	Rheinhausen	22	2 524	2 582	2 780	3 112	3 108	1 527	1 581	50,9
316 037	Riegel	18	1 541	1 642	2 137	2 180	2 701	1 317	1 384	51,2
316 038	Sasbach	21	2 710	2 449	2 488	2 645	2 730	1 338	1 392	51,0
316 039	Sexau	16	1 449	1 655	1 915	2 103	2 692	1 345	1 347	50,0
316 042	Simonswald	74	2 378	2 539	2 654	2 676	2 837	1 418	1 419	50,0
316 043	Teningen	40	5 895	6 518	7 701	9 755	10 640	5 209	5 431	51,0
316 045	Vörstetten	8	938	1 028	1 160	1 396	2 041	999	1 042	51,1
316 056	Waldkirch, Stadt	48	10 668	12 422	15 147	18 565	18 818	8 860	9 958	52,9
316 049	Weisweil	19	1 604	1 225	1 504	1 492	1 609	791	818	50,8
316 055	Winden im Elztal	22	1 614	1 819	2 143	2 461	2 528	1 280	1 248	49,4
316 051	Wyhl	17	2 213	2 184	2 406	2 688	2 863	1 413	1 450	50,6
	Zusammen	680	83 074	89 969	104 391	120 733	132 508	64 166	68 342	51,6
317	Ortenaukreis									
317 001	Achern, Stadt	65	15 189	15 024	16 677	19 578	20 524	9 787	10 737	52,3
317 005	Appenweiler	38	5 535	5 933	6 220	6 769	8 229	4 010	4 219	51,3
317 008	Bad Peterstal-Griesbach	41	2 525	2 787	3 094	3 330	2 997	1 418	1 579	52,7
317 009	Berghaupten	10	1 230	1 360	1 773	2 045	2 158	1 056	1 102	51,1
317 011	Biberach	22	2 003	2 215	2 582	2 882	2 895	1 431	1 464	50,6
317 021	Durbach	26	2 688	2 927	3 044	3 197	3 600	1 766	1 834	50,9
317 026	Ettenheim, Stadt	49	6 547	7 081	7 841	8 807	9 091	4 435	4 656	51,2
317 029	Fischerbach	20	902	960	1 016	1 264	1 487	729	758	51,0
317 031	Friesenheim	47	7 058	7 923	9 087	9 859	10 168	4 920	5 248	51,6
317 034	Gengenbach, Stadt	62	6 202	7 229	8 958	10 218	10 697	4 937	5 760	53,8
317 039	Gutach (Schwarzwaldb.)	32	2 023	2 185	2 391	2 447	2 222	1 078	1 144	51,5
317 040	Haslach im Kinzigtal, St.	19	3 906	4 647	5 676	6 138	5 979	2 853	3 126	52,3
317 041	Hausach, Stadt	36	2 944	3 497	4 339	5 051	5 138	2 491	2 647	51,5
317 046	Hofstetten	18	701	766	767	902	1 515	795	720	47,5
317 047	Hohberg	29	4 482	5 202	5 878	6 702	6 848	3 372	3 476	50,8
317 051	Hornberg, Stadt	54	4 433	4 877	5 380	5 389	4 642	2 245	2 397	51,6
317 152	Kappel-Grafenhausen	26	3 138	3 035	3 208	3 551	3 601	1 756	1 845	51,2
317 056	Kappelrodeck	18	4 287	4 604	4 910	5 582	5 627	2 732	2 895	51,4
317 057	Kehl, Stadt	75	22 326	14 113	24 124	28 829	28 557	13 759	14 798	51,8
317 059	Kippenheim	21	2 444	2 861	3 122	3 516	4 164	2 059	2 105	50,6
317 065	Lahr/Schwarzwald, Stadt	70	24 944	27 237	31 097	34 845	33 047	15 440	17 607	53,3
317 068	Lauf	15	2 692	2 881	3 278	3 601	3 822	1 833	1 989	52,0
317 067	Lautenbach	22	1 520	1 675	1 660	1 884	1 855	916	939	50,6
317 073	Mahlberg, Stadt	17	1 710	2 010	2 298	2 689	3 420	1 670	1 750	51,2
317 075	Meißenheim	21	2 891	2 999	3 185	3 295	3 011	1 489	1 522	50,5
317 078	Mühlenbach	31	1 339	1 425	1 465	1 566	1 492	742	750	50,3
317 151	Neuried	58	6 688	6 638	6 499	6 942	7 482	3 640	3 842	51,3
317 085	Nordrach	38	1 692	1 773	1 846	1 870	1 960	999	961	49,0
317 088	Oberharmersbach	41	1 975	2 183	2 222	2 381	2 336	1 178	1 158	49,6
317 089	Oberkirch, Stadt	69	10 904	12 424	14 051	15 824	16 711	8 146	8 565	51,3
317 093	Oberwolfach	51	2 027	2 149	2 427	2 611	2 677	1 340	1 337	49,9
317 096	Offenburg, Stadt	78	31 851	35 993	43 545	51 538	51 311	24 215	27 096	52,8
317 097	Ohlsbach	11	1 253	1 456	1 737	2 100	2 335	1 153	1 182	50,6
317 098	Oppenau, Stadt	73	4 087	4 574	5 093	5 430	4 983	2 410	2 573	51,6
317 100	Ortenberg	6	1 786	2 025	2 417	2 813	2 822	1 371	1 451	51,4

1) Abweichungen in den Summen durch Runden der Zahlen. – 2) Bis 1970 Wohnbevölkerung, ab 1987 Bevölkerung am Ort der Hauptwohnung.

Zu- bzw. Abnahme (-) der Bevölkerung in %						Bevölkerung ¹⁾²⁾ je qkm				Schl.-Nr.
1950 bis 1961	1961 bis 1970	1939 bis 1987	1950 bis 1987	1961 bis 1987	1970 bis 1987	1950	1961	1970	1987	
10	11	12	13	14	15	16	17	18	19	
										316
6,6	7,0	41,7	29,6	21,6	13,7	192	205	219	249	316 002
3,0-	2,9	2,9	0,7-	2,4	0,5-	48	46	48	47	316 003
39,6	57,6	351,7	282,7	174,2	74,0	173	241	380	661	316 009
11,1	10,5	35,5	26,0	13,4	2,6	67	75	83	85	316 010
24,3	23,8	73,1	63,8	31,9	6,5	409	508	629	670	316 011
8,8	5,5	36,6	29,0	18,6	12,4	201	218	230	259	316 012
2,8-	1,4-	0,3-	8,4-	5,9-	4,5-	102	99	98	94	316 013
8,2	2,8	14,3	7,3	0,8-	3,5-	68	73	75	73	316 054
6,1	9,4	16,9	8,9	2,7	6,1-	130	137	150	141	316 014
13,8	6,6	40,4	24,6	9,5	2,7	178	203	216	222	316 017
19,5	4,7	48,2	27,7	6,8	2,1	147	176	184	188	316 020
9,0	9,4	35,2	24,5	14,2	4,3	167	182	200	208	316 024
18,0	23,6	137,9	113,5	81,0	46,4	228	269	333	487	316 036
7,7	11,9	23,1	20,4	11,8	0,1-	117	126	141	141	316 053
30,1	2,0	75,3	64,5	26,4	23,9	91	119	121	150	316 037
1,6	6,3	0,7	11,5	9,7	3,2	117	118	126	130	316 038
15,7	9,8	85,8	62,7	40,6	28,0	103	120	131	168	316 039
4,5	0,8	19,3	11,7	6,9	6,0	34	36	36	38	316 042
18,1	26,7	80,5	63,2	38,2	9,1	163	193	244	266	316 043
12,8	20,3	117,6	98,5	75,9	46,2	129	145	175	255	316 045
21,9	22,6	76,4	51,5	24,2	1,4	259	316	387	392	316 056
22,8	0,8-	0,3	31,3	7,0	7,8	64	79	79	85	316 049
17,8	14,8	56,6	39,0	18,0	2,7	83	97	112	115	316 055
10,2	11,7	29,4	31,1	19,0	6,5	128	142	158	168	316 051
16,0	15,7	59,5	47,3	26,9	9,8	132	154	178	195	
										317
11,0	17,4	35,1	36,6	23,1	4,8	231	257	301	316	317 001
4,8	8,8	48,7	38,7	32,3	21,6	156	164	178	217	317 005
11,0	7,6	18,7	7,5	3,1-	10,0-	68	75	81	73	317 008
30,4	15,3	75,4	58,7	21,7	5,5	136	177	205	216	317 009
16,6	11,6	44,5	30,7	12,1	0,5	101	117	131	132	317 011
4,0	5,0	33,9	23,0	18,3	12,6	113	117	123	138	317 021
10,7	12,3	38,9	28,4	15,9	3,2	145	160	180	186	317 026
5,8	24,4	64,9	54,9	46,4	17,6	48	51	63	74	317 029
14,7	8,5	44,1	28,3	11,9	3,1	169	193	210	216	317 031
23,9	14,1	72,5	48,0	19,4	4,7	117	144	165	173	317 034
9,4	2,3	9,8	1,7	7,1-	9,2-	68	75	76	69	317 039
22,1	8,1	53,1	28,7	5,3	2,6-	245	299	323	315	317 040
24,1	16,4	74,5	46,9	18,4	1,7	97	121	140	143	317 041
0,1	17,6	116,1	97,8	97,5	68,0	43	43	50	84	317 046
13,0	14,0	52,8	31,6	16,5	2,2	179	203	231	236	317 047
10,3	0,2	4,7	4,8-	13,7-	13,9-	90	100	100	86	317 051
5,7	10,7	14,8	18,6	12,3	1,4	117	123	137	139	317 152
6,6	13,7	31,3	22,2	14,6	0,8	256	273	310	313	317 056
70,9	19,5	27,9	102,3	18,4	0,9-	188	322	384	381	317 057
9,1	12,6	70,4	45,5	33,4	18,4	136	149	167	198	317 059
14,2	12,1	32,5	21,3	6,3	5,2-	389	444	498	472	317 065
13,8	9,9	42,0	32,7	16,6	6,1	192	219	240	255	317 068
0,9-	13,5	22,0	10,7	11,7	1,5-	76	75	86	84	317 067
14,3	17,0	100,0	70,1	48,8	27,2	118	135	158	201	317 073
6,2	3,5	4,2	0,4	5,5-	8,6-	143	152	157	143	317 075
2,8	6,9	11,4	4,7	1,8	4,7-	46	47	51	48	317 078
2,1-	6,8	11,9	12,7	15,1	7,8	114	112	120	129	317 151
4,1	1,3	15,8	10,5	6,2	4,8	47	49	49	52	317 085
1,8	7,2	18,3	7,0	5,1	1,9-	53	54	58	57	317 088
13,1	12,6	53,3	34,5	18,9	5,6	180	204	229	242	317 089
12,9	7,6	32,1	24,6	10,3	2,5	42	48	51	52	317 093
21,0	18,4	61,1	42,6	17,8	0,4-	461	558	661	658	317 096
19,3	20,9	86,4	60,4	34,4	11,2	132	158	191	212	317 097
11,3	6,6	21,9	8,9	2,2-	8,2-	63	70	74	68	317 098
19,4	16,4	58,0	39,4	16,8	0,3	338	403	469	470	317 100

Noch: 1. Bevölkerung in den Gemeinden Baden-Württembergs bei den Volkszählungen 1939 bis 1987

Schl.-Nr.	Gemeinde	Fläche am 25. 5. 1987 in qkm ¹⁾	Bevölkerung ²⁾ (Gebietsstand 25. 5. 1987) am							
			17. 5. 1939	13. 9. 1950	6. 6. 1961	27. 5. 1970	25. 5. 1987			
							insgesamt	männlich	weiblich	
									Anzahl	% v. Sp. 6
		1	2	3	4	5	6	7	8	9
317 102	Ottenhöfen im Schwarzw.	25	2 618	2 810	3 154	3 370	3 229	1 556	1 673	51,8
317 110	Renchen, Stadt	32	4 836	4 582	5 548	6 103	6 074	2 970	3 104	51,1
317 153	Rheinau, Stadt	73	8 854	8 370	8 472	9 281	9 889	4 859	5 030	50,9
317 113	Ringsheim	11	1 615	1 750	2 024	1 837	1 974	953	1 021	51,7
317 114	Rust	13	1 797	1 936	2 200	2 599	2 663	1 319	1 344	50,5
317 116	Sasbach	17	3 087	3 497	3 915	4 649	4 967	2 396	2 571	51,8
317 118	Sasbachwalden	18	1 404	1 597	1 587	1 856	2 113	989	1 124	53,2
317 121	Schuttertal	50	2 778	2 954	3 183	3 494	3 203	1 598	1 605	50,1
317 122	Schutterwald	21	3 302	3 822	4 428	5 170	6 214	3 046	3 168	51,0
317 150	Schwanau	38	4 833	4 914	5 185	5 498	5 375	2 525	2 850	53,0
317 126	Seebach	19	1 340	1 431	1 418	1 514	1 433	675	758	52,9
317 127	Seelbach	30	2 903	3 326	3 685	4 170	4 610	2 247	2 363	51,3
317 129	Steinach	33	2 403	2 684	3 105	3 448	3 648	1 806	1 842	50,5
317 141	Willstätt	55	4 772	5 255	4 982	5 962	7 375	3 611	3 764	51,0
317 145	Wolfach, Stadt	68	4 317	4 994	5 875	6 453	5 980	2 860	3 120	52,2
317 146	Zell am Harmersbach,St.	36	4 046	4 795	5 228	5 904	6 505	3 095	3 410	52,4
	Zusammen ³⁾	1 861	252 827	265 385	306 896	346 753	354 655	170 676	183 979	51,9
	Region									
	Südlicher Oberrhein	4 072	560 019	592 236	704 064	804 246	868 946	414 774	454 172	52,3

Region Schwarzwald-Baar-Heuberg

Landkreise											
325	Rottweil										
325 001	Aichhalden	26	2 899	2 897	3 216	3 599	3 857	1 880	1 977	51,3	
325 009	Bösingen	22	1 658	1 732	2 020	2 409	2 736	1 394	1 342	49,0	
325 072	Deißlingen	32	3 484	3 589	4 259	4 891	4 968	2 414	2 554	51,4	
325 011	Dietingen	42	2 552	2 651	2 934	3 203	3 408	1 676	1 732	50,8	
325 012	Dornhan, Stadt	45	4 344	4 708	4 764	5 297	5 287	2 595	2 692	50,9	
325 014	Dunningen	48	3 128	3 444	3 846	4 451	4 801	2 377	2 424	50,5	
325 015	Epfendorf	30	2 181	2 226	2 502	3 088	3 262	1 606	1 656	50,8	
325 071	Eschbronn	11	1 177	1 286	1 372	1 697	1 931	970	961	49,8	
325 070	Fluorn-Winzeln	25	2 134	2 307	2 596	2 939	2 966	1 470	1 496	50,4	
325 024	Hardt	10	1 045	1 143	1 389	1 786	2 275	1 159	1 116	49,1	
325 036	Lauterbach	20	3 640	3 717	3 914	4 005	3 393	1 612	1 781	52,5	
325 045	Oberndorf am Neckar, St.	56	11 458	11 067	13 238	14 418	14 050	6 663	7 387	52,6	
325 049	Rottweil, Stadt	72	15 763	18 311	21 456	25 027	22 787	10 671	12 116	53,2	
325 050	Schenkenzell	42	1 778	1 969	2 083	2 305	1 913	942	971	50,8	
325 051	Schiltach, Stadt	34	3 412	3 764	4 090	4 135	3 848	1 821	2 027	52,7	
325 053	Schramberg, Stadt	46	16 877	17 576	19 381	20 400	18 102	8 468	9 634	53,2	
325 057	Sulz am Neckar, Stadt	88	8 128	9 073	9 936	11 098	10 407	5 074	5 333	51,2	
325 058	Tennenbronn	35	2 309	2 530	3 318	3 701	3 731	1 864	1 867	50,0	
325 060	Villingendorf	9	1 182	1 229	1 652	2 105	2 565	1 271	1 294	50,4	
325 061	Vöhringen	25	2 102	2 318	2 569	3 053	3 331	1 584	1 747	52,4	
325 064	Wellendingen	17	1 635	1 760	1 888	2 155	2 371	1 164	1 207	50,9	
325 069	Zimmern ob Rottweil	34	2 494	2 785	3 247	3 852	4 807	2 394	2 413	50,2	
	Zusammen	769	95 380	102 082	115 670	129 614	126 796	61 069	65 727	51,8	
326	Schwarzwald-Baar-Kreis										
326 003	Bad Dürkheim, Stadt	62	5 064	5 629	6 622	8 323	10 336	4 672	5 664	54,8	
326 005	Blumberg, Stadt	99	7 127	7 883	9 814	10 621	10 012	4 942	5 070	50,6	
326 006	Bräunlingen, Stadt	62	3 051	3 441	4 319	5 405	5 301	2 636	2 665	50,3	
326 075	Brigachtal	23	1 362	1 518	1 839	2 575	4 759	2 363	2 396	50,3	
326 010	Dauchingen	10	878	969	1 178	1 788	2 849	1 391	1 458	51,2	
326 012	Donaueschingen, Stadt	105	12 431	12 017	15 028	16 436	18 196	8 674	9 522	52,3	
326 017	Furtwangen i. Schw., St.	83	6 792	7 297	9 360	10 748	9 702	4 884	4 818	49,7	
326 020	Gütenbach	18	1 127	1 176	1 465	1 742	1 459	704	755	51,7	
326 027	Hüfingen, Stadt	59	4 216	4 383	5 071	5 967	6 469	3 170	3 299	51,0	
326 031	Königsfeld i. Schwarzw.	40	3 196	4 320	4 974	5 510	5 254	2 465	2 789	53,1	
326 037	Mönchweiler	10	1 137	1 338	1 863	2 636	2 999	1 472	1 527	50,9	
326 041	Niederreschach	33	1 972	2 365	2 565	3 183	4 606	2 287	2 319	50,3	
326 054	Schönwald i. Schwarzw.	28	1 617	1 746	1 859	2 053	2 170	1 033	1 137	52,4	
326 055	Schonach im Schwarzw.	37	3 190	3 545	4 269	4 813	4 459	2 163	2 296	51,5	

1) Abweichungen in den Summen durch Runden der Zahlen. – 2) Bis 1970 Wohnbevölkerung, ab 1987 Bevölkerung am Ort der Hauptwohnung. – 3) Einschließlich 10 qkm gemeindefreier Grundbesitz.

Zu- bzw. Abnahme (-) der Bevölkerung in %						Bevölkerung ¹¹²⁾ je qkm				Schl.-Nr.
1950 bis 1961	1961 bis 1970	1939 bis 1987	1950 bis 1987	1961 bis 1987	1970 bis 1987	1950	1961	1970	1987	
10	11	12	13	14	15	16	17	18	19	
12,2	6,8	23,3	14,9	2,4	4,2-	112	126	135	129	317 102
21,1	10,0	25,6	32,6	9,5	0,5-	143	173	191	190	317 110
1,2	9,5	11,7	18,1	16,7	6,6	115	116	127	135	317 153
15,7	9,2-	22,2	12,8	2,5-	7,5	159	184	167	179	317 113
13,6	18,1	48,2	37,6	21,0	2,5	149	169	200	205	317 114
12,0	18,7	60,9	42,0	26,9	6,8	206	230	273	292	317 116
0,6-	17,0	50,5	32,3	33,1	13,8	89	88	103	117	317 118
7,8	9,8	15,3	8,4	0,6	8,3-	59	64	70	64	317 121
15,9	16,8	88,2	62,6	40,3	20,2	182	211	246	296	317 122
5,5	6,0	11,2	9,4	3,7	2,2-	129	136	145	141	317 150
0,9-	6,8	6,9	0,1	1,1	5,4-	75	75	80	75	317 126
10,8	13,2	58,8	38,6	25,1	10,6	111	123	139	154	317 127
15,7	11,0	51,8	35,9	17,5	5,8	81	94	104	111	317 129
5,2-	19,7	54,5	40,3	48,0	23,7	96	91	108	134	317 141
17,6	9,8	38,5	19,7	1,8	7,3-	73	86	95	88	317 145
9,0	12,9	60,8	35,7	24,4	10,2	133	145	164	181	317 146
15,6	13,0	40,3	33,6	15,6	2,3	143	165	186	191	
18,9	14,2	55,2	46,7	23,4	8,0	145	173	198	213	

Region Schwarzwald-Baar-Heuberg

325

11,0	11,9	33,0	33,1	19,9	7,2	111	124	138	148	325 001
16,6	19,3	65,0	58,0	35,4	13,6	79	92	110	124	325 009
18,7	14,8	42,6	38,4	16,6	1,6	112	133	153	155	325 072
10,7	9,2	33,5	28,6	16,2	6,4	63	70	76	81	325 011
1,2	11,2	21,7	12,3	11,0	0,2-	105	106	118	117	325 012
11,7	15,7	53,5	39,4	24,8	7,9	72	80	93	100	325 014
12,4	23,4	49,6	46,5	30,4	5,6	74	83	103	109	325 015
6,7	23,7	64,1	50,2	40,7	13,8	117	125	154	176	325 071
12,5	13,2	39,0	28,6	14,3	0,9	92	104	118	119	325 070
21,5	28,6	117,7	99,0	63,8	27,4	114	139	179	228	325 024
5,3	2,3	6,8-	8,7-	13,3-	15,3-	186	196	200	170	325 036
19,6	8,9	22,6	27,0	6,1	2,6-	198	236	257	251	325 045
17,2	16,6	44,6	24,4	6,2	9,0-	254	298	348	316	325 049
5,8	10,7	7,6	2,8-	8,2-	17,0-	47	50	55	46	325 050
8,7	1,1	12,8	2,2	5,9-	6,9-	111	120	122	113	325 051
10,3	5,3	7,3	3,0	6,6-	11,3-	382	421	443	394	325 053
9,5	11,7	28,0	14,7	4,7	6,2-	103	113	126	118	325 057
31,1	11,5	61,6	47,5	12,4	0,8	72	95	106	107	325 058
34,4	27,4	117,0	108,7	55,3	21,9	137	184	234	285	325 060
10,8	18,8	58,5	43,7	29,7	9,1	93	103	122	133	325 061
7,3	14,1	45,0	34,7	25,6	10,0	104	111	127	139	325 064
16,6	18,6	92,7	72,6	48,0	24,8	82	96	113	141	325 069
13,3	12,1	32,9	24,2	9,6	2,2-	133	150	169	165	

326

17,6	25,7	104,1	83,6	56,1	24,2	91	107	134	167	326 003
24,5	8,2	40,5	27,0	2,0	5,7-	80	99	107	101	326 005
25,5	25,1	73,7	54,1	22,7	1,9-	56	70	87	86	326 006
21,1	40,0	249,4	213,5	158,8	84,8	66	80	112	207	326 075
21,6	51,8	224,5	194,0	141,9	59,3	97	118	179	285	326 010
25,1	9,4	46,4	51,4	21,1	10,7	114	143	157	173	326 012
28,3	14,8	42,8	33,0	3,7	9,7-	88	113	129	117	326 017
24,6	18,9	29,5	24,1	0,4-	16,2-	65	81	97	81	326 020
15,7	17,7	53,4	47,6	27,6	8,4	74	86	101	110	326 027
15,1	10,8	64,4	21,6	5,6	4,6-	108	124	138	131	326 031
39,2	41,5	163,8	124,1	61,0	13,8	134	186	264	300	326 037
8,5	24,1	133,6	94,8	79,6	44,7	72	78	96	140	326 041
6,5	10,4	34,2	24,3	16,7	5,7	62	66	73	78	326 054
20,4	12,7	39,8	25,8	4,5	7,4-	96	115	130	121	326 055

Noch: 1. Bevölkerung in den Gemeinden Baden-Württembergs bei den Volkszählungen 1939 bis 1987

Schl.-Nr.	Gemeinde	Fläche am 25. 5. 1987 in qkm ¹⁾	Bevölkerung ²⁾ (Gebietsstand 25. 5. 1987) am							
			17. 5. 1939	13. 9. 1950	6. 6. 1961	27. 5. 1970	25. 5. 1987			
							insgesamt	männlich	weiblich	
									Anzahl	% v. Sp. 6
		1	2	3	4	5	6	7	8	9
326 052	St. Georgen i. Schw., St.	60	8 009	8 975	13 443	15 296	14 103	6 725	7 378	52,3
326 060	Triberg i. Schwarzw., St.	33	6 264	6 830	7 818	7 581	5 783	2 769	3 014	52,1
326 061	Tuningen	16	1 314	1 433	1 689	2 148	2 231	1 088	1 143	51,2
326 065	Unterkirnach	13	939	1 089	1 287	1 740	2 067	1 050	1 017	49,2
326 074	Villingen-Schwenn.,St.	165	44 236	48 293	69 229	79 522	75 861	35 817	40 044	52,8
326 068	Vöhrenbach, Stadt	70	3 056	3 427	3 620	4 413	4 004	2 020	1 984	49,6
	Zusammen	1 025	116 978	127 674	167 312	192 500	192 620	92 325	100 295	52,1
327	Tuttlingen									
327 002	Aldingen	22	2 569	2 968	3 995	5 249	5 592	2 690	2 902	51,9
327 004	Bärenthal	13	406	428	404	451	449	228	221	49,2
327 005	Balgheim	8	403	473	520	559	750	356	394	52,5
327 006	Böttingen	16	806	917	1 044	1 185	1 226	592	634	51,7
327 007	Bubsheim	8	515	542	537	632	669	334	335	50,1
327 008	Buchheim	18	500	570	608	613	616	301	315	51,1
327 009	Deilingen	11	982	1 088	1 251	1 342	1 435	707	728	50,7
327 010	Denkingen	15	938	1 141	1 261	1 585	1 883	929	954	50,7
327 011	Dürbheim	15	931	1 045	1 067	1 212	1 260	623	637	50,6
327 012	Durchhausen	9	495	530	560	656	744	376	368	49,5
327 013	Egesheim	8	324	369	409	440	451	234	217	48,1
327 057	Emmingen-Liptingen	55	1 784	1 862	2 202	2 661	3 249	1 643	1 606	49,4
327 016	Fridingen a.d. Donau,St.	22	1 372	1 612	2 109	2 767	3 078	1 548	1 530	49,7
327 017	Frittlingen	9	991	1 097	1 219	1 440	1 735	882	853	49,2
327 018	Geisingen, Stadt	74	3 659	3 966	4 431	5 702	5 172	2 511	2 661	51,5
327 019	Gosheim	9	1 097	1 304	2 219	3 069	3 210	1 588	1 622	50,5
327 020	Gunningen	5	384	432	400	431	535	272	263	49,2
327 023	Hausen ob Verena	6	492	559	481	536	630	305	325	51,6
327 025	Immendingen	74	3 082	3 496	5 045	5 326	5 190	2 750	2 440	47,0
327 027	Irndorf	15	649	643	673	752	732	354	378	51,6
327 029	Königsheim	4	334	381	419	531	507	266	241	47,5
327 030	Kolbingen	16	717	804	934	1 102	1 098	543	555	50,5
327 033	Mahlstetten	12	563	597	665	752	692	357	335	48,4
327 036	Mühlheim a.d. Donau,St.	22	1 624	1 969	2 467	2 914	3 311	1 602	1 709	51,6
327 038	Neuhausen ob Eck	46	2 165	2 360	2 395	3 028	3 094	1 535	1 559	50,4
327 040	Reichenbach a. Heuberg	6	305	328	368	445	398	201	197	49,5
327 041	Renquishausen	8	387	475	497	557	611	295	316	51,7
327 056	Rietheim-Weilheim	12	1 144	1 357	1 661	2 110	2 278	1 114	1 164	51,1
327 055	Seitingen-Oberflacht	20	1 075	1 252	1 338	1 547	1 873	937	936	50,0
327 046	Spaichingen, Stadt	19	4 024	4 905	6 953	8 296	9 964	4 717	5 247	52,7
327 048	Talheim	13	842	906	917	942	967	473	494	51,1
327 049	Trossingen, Stadt	24	6 964	8 099	9 858	11 386	11 358	5 319	6 039	53,2
327 050	Tuttlingen, Stadt	91	21 387	24 920	29 509	32 010	31 552	15 023	16 529	52,4
327 051	Wehingen	15	1 014	1 113	2 079	2 829	3 127	1 515	1 612	51,6
327 054	Wurmlingen	15	1 898	2 179	2 482	2 781	3 449	1 689	1 760	51,0
	Zusammen	734	66 822	76 687	92 977	107 838	112 885	54 809	58 076	51,4
	Region									
	Schwarzwald-Baar-Heub.	2 529	279 180	306 443	375 959	429 952	432 301	208 203	224 098	51,8

Region Hochrhein-Bodensee

Landkreise											
335	Konstanz										
335 001	Aach, Stadt	11	960	1 096	1 274	1 427	1 387	685	702	50,6	
335 002	Allensbach	27	2 163	2 786	3 319	4 365	5 652	2 550	3 102	54,9	
335 098	Bodman-Ludwigshafen	28	1 731	2 132	2 683	3 090	3 323	1 576	1 747	52,6	
335 015	Büdingen am Hochrhein	8	957	936	841	863	1 321	627	694	52,5	
335 021	Eigeltingen	59	2 339	2 672	2 787	2 937	2 834	1 409	1 425	50,3	
335 022	Engen, Stadt	71	5 339	6 304	7 228	8 005	8 805	4 227	4 578	52,0	
335 025	Gaienhofen	13	1 146	1 483	1 822	2 323	2 724	1 287	1 437	52,8	
335 026	Gailingen	13	1 554	1 793	1 947	2 252	2 268	1 054	1 214	53,5	
335 028	Gottmadingen	24	4 472	5 361	7 501	9 056	8 482	4 187	4 295	50,6	
335 035	Hilzingen	53	3 628	4 052	4 333	5 134	6 385	3 158	3 227	50,5	
335 096	Hohenfels	31	1 157	1 277	1 199	1 265	1 577	815	762	48,3	

1) Abweichungen in den Summen durch Runden der Zahlen. — 2) Bis 1970 Wohnbevölkerung, ab 1987 Bevölkerung am Ort der Hauptwohnung.

Zu- bzw. Abnahme (–) der Bevölkerung in %						Bevölkerung ¹⁾²⁾ je qkm				Schl.-Nr.
1950 bis 1961	1961 bis 1970	1939 bis 1987	1950 bis 1987	1961 bis 1987	1970 bis 1987	1950	1961	1970	1987	
10	11	12	13	14	15	16	17	18	19	
49,8	13,8	76,1	57,1	4,9	7,8–	150	224	255	235	326 052
14,5	3,0–	7,7–	15,3–	26,0–	23,7–	207	237	230	175	326 060
17,9	27,2	69,8	55,7	32,1	3,9	90	106	134	139	326 061
18,2	35,2	120,1	89,8	60,6	18,8	84	99	134	159	326 065
43,4	14,9	71,5	57,1	9,6	4,6–	293	420	482	460	326 074
5,6	21,9	31,0	16,8	10,6	9,3–	49	52	63	57	326 068
31,0	15,1	64,7	50,9	15,1	0,1	125	163	188	188	
										327
34,6	31,4	117,7	88,4	40,0	6,5	135	182	239	254	327 002
5,6–	11,6	10,6	4,9	11,1	0,4–	33	31	35	35	327 004
9,9	7,5	86,1	58,6	44,2	34,2	59	65	70	94	327 005
13,8	13,5	52,1	33,7	17,4	3,5	57	65	74	77	327 006
0,9–	17,7	29,9	23,4	24,6	5,9	68	67	79	84	327 007
6,7	0,8	23,2	8,1	1,3	0,5	32	34	34	34	327 008
15,0	7,3	46,1	31,9	14,7	6,9	99	114	122	130	327 009
10,5	25,7	100,7	65,0	49,3	18,8	76	84	106	126	327 010
2,1	13,6	35,3	20,6	18,1	4,0	70	71	81	84	327 011
5,7	17,1	50,3	40,4	32,9	13,4	59	62	73	83	327 012
10,8	7,6	39,2	22,2	10,3	2,5	46	51	55	56	327 013
18,3	20,8	82,1	74,5	47,5	22,1	34	40	48	59	327 057
30,8	31,2	124,3	90,9	45,9	11,2	73	96	126	140	327 016
11,1	18,1	75,1	58,2	42,3	20,5	122	135	160	193	327 017
11,7	28,7	41,4	30,4	16,7	9,3–	54	60	77	70	327 018
70,2	38,3	192,6	146,2	44,7	4,6	145	247	341	357	327 019
7,4–	7,8	39,3	23,8	33,8	24,1	86	80	86	107	327 020
14,0–	11,4	28,0	12,7	31,0	17,5	93	80	89	105	327 023
44,3	5,6	68,4	48,5	2,9	2,6–	47	68	72	70	327 025
4,7	11,7	12,8	13,8	8,8	2,7–	43	45	50	49	327 027
10,0	26,7	51,8	33,1	21,0	4,5–	95	105	133	127	327 029
16,2	18,0	53,1	36,6	17,6	0,4–	50	58	69	69	327 030
11,4	13,1	22,9	15,9	4,1	8,0–	50	55	63	58	327 033
25,3	18,1	103,9	68,2	34,2	13,6	90	112	132	151	327 036
1,5	26,4	42,9	31,1	29,2	2,2	51	52	66	67	327 038
12,2	20,9	30,5	21,3	8,2	10,6–	55	61	74	66	327 040
4,6	12,1	57,9	28,6	22,9	9,7	59	62	70	76	327 041
22,4	27,0	99,1	67,9	37,1	8,0	113	138	176	190	327 056
6,9	15,6	74,2	49,6	40,0	21,1	63	67	77	94	327 055
41,8	19,3	147,6	103,1	43,3	20,1	258	366	437	524	327 046
1,2	2,7	14,8	6,7	5,5	2,7	70	71	72	74	327 048
21,7	15,5	63,1	40,2	15,2	0,2–	337	411	474	473	327 049
18,4	8,5	47,5	26,6	6,9	1,4–	274	324	352	347	327 050
86,8	36,1	208,4	181,0	50,4	10,5	74	139	189	208	327 051
13,9	12,0	81,7	58,3	39,0	24,0	145	165	185	230	327 054
21,2	16,0	68,9	47,2	21,4	4,7	104	127	147	154	
22,7	14,4	54,8	41,1	15,0	0,5	121	149	170	171	

Region Hochrhein-Bodensee

335

16,2	12,0	44,5	26,6	8,9	2,8–	100	116	130	126	335 001
19,1	31,5	161,3	102,9	70,3	29,5	103	123	162	209	335 002
25,8	15,2	92,0	55,9	23,9	7,5	76	96	110	119	335 098
10,1–	2,6	38,0	41,1	57,1	53,1	117	105	108	165	335 015
4,3	5,4	21,2	6,1	1,7	3,5–	45	47	50	48	335 021
14,7	10,7	64,9	39,7	21,8	10,0	89	102	113	124	335 022
22,9	27,5	137,7	83,7	49,5	17,3	114	140	179	210	335 025
8,6	15,7	45,9	26,5	16,5	0,7	138	150	173	174	335 026
39,9	20,7	89,7	58,2	13,1	6,3–	223	313	377	353	335 028
6,9	18,5	76,0	57,6	47,4	24,4	76	82	97	120	335 035
6,1–	5,5	36,3	23,5	31,5	24,7	41	39	41	51	335 096

Noch: 1. Bevölkerung in den Gemeinden Baden-Württembergs bei den Volkszählungen 1939 bis 1987

Schl.-Nr.	Gemeinde	Fläche am 25. 5. 1987 in qkm ¹⁾	Bevölkerung ²⁾ (Gebietsstand 25. 5. 1987) am							
			17. 5. 1939	13. 9. 1950	6. 6. 1961	27. 5. 1970	25. 5. 1987			
							insgesamt	männlich	weiblich	
									Anzahl	% v. Sp. 6
		1	2	3	4	5	6	7	8	9
335 043	Konstanz, Univ.-Stadt	54	39 386	45 052	55 478	66 479	70 378	33 435	36 943	52,5
335 055	Moos	14	1 276	1 472	1 659	1 932	2 520	1 228	1 292	51,3
335 097	Mühlhausen-Ehingen	18	1 360	1 610	1 809	2 595	3 034	1 513	1 521	50,1
335 057	Mühlingen	33	1 579	1 811	1 864	1 842	1 753	871	882	50,3
335 061	Öhningen	28	2 028	2 480	2 766	3 123	3 324	1 621	1 703	51,2
335 099	Orsingen-Nenzingen	22	1 440	1 627	1 667	1 975	2 188	1 103	1 085	49,6
335 063	Radolfzell a. Bodens.,St.	59	11 591	13 968	18 895	22 285	25 051	12 051	13 000	51,9
335 066	Reichenau	13	2 913	2 914	4 047	4 323	4 247	2 021	2 226	52,4
335 100	Rielasingen-Worblingen	19	4 212	4 754	6 263	7 826	9 605	4 678	4 927	51,3
335 075	Singen (Hohentwiel),St.	62	21 250	25 443	37 671	46 409	42 403	20 250	22 153	52,2
335 077	Steißlingen	25	1 623	1 885	2 143	2 855	3 296	1 608	1 688	51,2
335 079	Stockach, Stadt	70	7 977	9 381	11 584	12 137	13 268	6 366	6 902	52,0
335 080	Tengen, Stadt	62	3 683	3 958	4 018	4 062	4 086	1 984	2 102	51,4
335 081	Volkertshausen	5	1 017	1 152	1 435	1 737	1 987	977	1 010	50,8
	Zusammen	818	126 781	147 399	186 233	220 297	231 898	111 281	120 617	52,0
336	Lörrach									
336 004	Aitern	9	363	359	389	462	477	233	244	51,2
336 006	Bad Bellingen	17	1 792	1 741	1 968	2 418	2 889	1 363	1 526	52,8
336 008	Binzen	6	1 055	1 161	1 367	1 768	2 158	1 051	1 107	51,3
336 010	Böllen	6	129	150	131	125	102	56	46	45,1
336 012	Bürchau	6	223	245	224	234	217	102	115	53,0
336 014	Efringen-Kirchen	44	4 913	4 909	5 605	6 012	6 852	3 297	3 555	51,9
336 019	Eimeldingen	4	865	772	920	1 094	1 502	738	764	50,9
336 020	Elbenschwand	7	191	192	181	211	178	85	93	52,2
336 024	Fischingen	2	282	269	309	319	550	283	267	48,5
336 025	Frönd	16	482	471	475	501	438	232	206	47,0
336 105	Grenzach-Wyhlen	17	5 936	6 830	9 813	11 887	12 316	5 975	6 341	51,5
336 106	Häg-Ehrsberg	25	1 082	1 149	1 138	1 087	934	468	466	49,9
336 034	Hasel	12	755	847	884	993	1 006	501	505	50,2
336 036	Hausen im Wiesental	5	1 320	1 504	1 874	1 941	2 209	1 080	1 129	51,1
336 043	Inzlingen	9	1 061	1 230	1 428	1 809	2 380	1 161	1 219	51,2
336 045	Kandern, Stadt	62	4 633	5 499	6 132	6 172	6 851	3 284	3 567	52,1
336 050	Lörrach, Stadt	39	26 419	29 874	40 145	45 173	40 561	18 950	21 611	53,3
336 104	Malsburg-Marzell	25	1 571	1 636	1 653	1 700	1 532	752	780	50,9
336 057	Maulburg	10	1 989	2 272	3 012	3 729	3 612	1 799	1 813	50,2
336 060	Neuenweg	13	407	455	479	409	342	165	177	51,8
336 067	Raich	9	295	300	290	283	246	119	127	51,6
336 069	Rheinfelden(Baden),St.	63	13 096	15 217	22 215	26 116	27 453	13 467	13 986	50,9
336 073	Rümmingen	4	347	392	501	595	1 274	616	658	51,6
336 074	Sallneck	5	236	234	233	253	281	140	141	50,2
336 075	Schallbach	4	342	360	396	405	596	299	297	49,8
336 078	Schliengen	37	3 012	3 251	3 420	3 530	3 871	1 876	1 995	51,5
336 079	Schönau i.Schwarzw.,St.	15	1 784	2 209	2 326	2 380	2 241	1 068	1 173	52,3
336 080	Schönenberg	7	281	323	327	292	339	178	161	47,5
336 081	Schopfheim, Stadt	68	9 452	11 035	13 801	15 404	15 857	7 492	8 365	52,8
336 082	Schwörstadt	20	1 525	1 683	2 003	2 429	2 311	1 165	1 146	49,6
336 084	Steinen	47	4 524	5 322	6 519	7 596	8 794	4 248	4 546	51,7
336 086	Tegernau	10	439	503	523	553	425	211	214	50,4
336 087	Todtnau, Stadt	70	4 310	4 971	5 137	5 461	4 856	2 334	2 522	51,9
336 089	Tunau	4	136	165	169	165	180	91	89	49,4
336 090	Utzenfeld	7	369	449	503	571	584	296	288	49,3
336 091	Weil am Rhein, Stadt	19	12 796	14 420	22 516	26 885	25 800	12 400	13 400	51,9
336 094	Wembach	2	173	211	206	218	251	124	127	50,6
336 096	Wieden	12	475	526	511	531	525	286	239	45,5
336 097	Wies	22	957	690	767	675	678	347	331	48,8
336 098	Wieslet	6	418	461	455	506	506	250	256	50,6
336 100	Wittlingen	5	315	333	396	468	647	310	337	52,1
336 103	Zell im Wiesental, St.	36	5 684	6 566	7 108	7 520	6 183	2 994	3 189	51,6
	Zusammen	807	116 434	131 186	168 449	190 880	191 004	91 886	99 118	51,9
337	Waldshut									
337 002	Albbruck	40	3 890	4 378	4 972	5 590	6 113	3 016	3 097	50,7
337 096	Bad Säckingen, Stadt	25	7 529	8 951	12 655	14 393	14 613	6 795	7 818	53,5

1) Abweichungen in den Summen durch Runden der Zahlen. — 2) Bis 1970 Wohnbevölkerung, ab 1987 Bevölkerung am Ort der Hauptwohnung.

Zu- bzw. Abnahme (–) der Bevölkerung in %						Bevölkerung ¹⁾²⁾ je qkm				Schl.-Nr.
1950 bis 1961	1961 bis 1970	1939 bis 1987	1950 bis 1987	1961 bis 1987	1970 bis 1987	1950	1961	1970	1987	
10	11	12	13	14	15	16	17	18	19	
23,1	19,8	78,7	56,2	26,9	5,9	834	1 027	1 231	1 303	335 043
12,7	16,5	97,5	71,2	51,9	30,4	105	119	138	180	335 055
12,4	43,4	123,1	88,4	67,7	16,9	89	101	144	169	335 097
2,9	1,2–	11,0	3,2–	6,0–	4,8–	55	56	56	53	335 057
11,5	12,9	63,9	34,0	20,2	6,4	89	99	112	119	335 061
2,5	18,5	51,9	34,5	31,3	10,8	74	76	90	99	335 099
35,3	17,9	116,1	79,3	32,6	12,4	237	320	378	425	335 063
38,9	6,8	45,8	45,7	4,9	1,8–	224	311	333	327	335 066
31,7	25,0	128,0	102,0	53,4	22,7	250	330	412	506	335 100
48,1	23,2	99,5	66,7	12,6	8,6–	410	608	749	684	335 075
13,7	33,2	103,1	74,9	53,8	15,4	75	86	114	132	335 077
23,5	4,8	66,3	41,4	14,5	9,3	134	165	173	190	335 079
1,5	1,1	10,9	3,2	1,7	0,6	64	65	66	66	335 080
24,6	21,0	95,4	72,5	38,5	14,4	230	287	347	397	335 081
26,3	18,3	82,9	57,3	24,5	5,3	180	228	269	283	
										336
8,4	18,8	31,4	32,9	22,6	3,2	40	43	51	53	336 004
13,0	22,9	61,2	65,9	46,8	19,5	102	116	142	170	336 006
17,7	29,3	104,5	85,9	57,9	22,1	194	228	295	360	336 008
12,7–	4,6–	20,9–	32,0–	22,1–	18,4–	25	22	21	17	336 010
8,6–	4,5	2,7–	11,4–	3,1–	7,3–	41	37	39	36	336 012
14,2	7,3	39,5	39,6	22,2	14,0	112	127	137	156	336 014
19,2	18,9	73,6	94,6	63,3	37,3	193	230	274	376	336 019
5,7–	16,6	6,8–	7,3–	1,7–	15,6–	27	26	30	25	336 020
14,9	3,2	95,0	104,5	78,0	72,4	135	155	160	275	336 024
0,8	5,5	9,1–	7,0–	7,8–	12,6–	29	30	31	27	336 025
43,7	21,1	107,5	80,3	25,5	3,6	402	577	699	724	336 105
1,0–	4,5–	13,7–	18,7–	17,9–	14,1–	46	46	43	37	336 106
4,4	12,3	33,2	18,8	13,8	1,3	71	74	83	84	336 034
24,6	3,6	67,3	46,9	17,9	13,8	301	375	388	442	336 036
16,1	26,7	124,3	93,5	66,7	31,6	137	159	201	264	336 043
11,5	0,7	47,9	24,6	11,7	11,0	89	99	100	111	336 045
34,4	12,5	53,5	35,8	1,0	10,2–	766	1 029	1 158	1 040	336 050
1,0	2,8	2,5–	6,4–	7,3–	9,9–	65	66	68	61	336 104
32,6	23,8	81,6	59,0	19,9	3,1–	227	301	373	361	336 057
5,3	14,6–	16,0–	24,8–	28,6–	16,4–	35	37	31	26	336 060
3,3–	2,4–	16,6–	18,0–	15,2–	13,1–	33	32	31	27	336 067
46,0	17,6	109,6	80,4	23,6	5,1	242	353	415	436	336 069
27,8	18,8	267,1	225,0	154,3	114,1	98	125	149	319	336 073
0,4–	8,6	19,1	20,1	20,6	11,1	47	47	51	56	336 074
10,0	2,3	74,3	65,6	50,5	47,2	90	99	101	149	336 075
5,2	3,2	28,5	19,1	13,2	9,7	88	92	95	105	336 078
5,3	2,3	25,6	1,4	3,7–	5,8–	147	155	159	149	336 079
1,2	10,7–	20,6	5,0	3,7	16,1	46	47	42	48	336 080
25,1	11,6	67,8	43,7	14,9	2,9	162	203	227	233	336 081
19,0	21,3	51,5	37,3	15,4	4,9–	84	100	121	116	336 082
22,5	16,5	94,4	65,2	34,9	15,8	113	139	162	187	336 084
4,0	5,7	3,2–	15,5–	18,7–	23,1–	50	52	55	43	336 086
3,3	6,3	12,7	2,3–	5,5–	11,1–	71	73	78	69	336 087
2,4	2,4–	32,4	9,1	6,5	9,1	41	42	41	45	336 089
12,0	13,5	58,3	30,1	16,1	2,3	64	72	82	83	336 090
56,1	19,4	101,6	78,9	14,6	4,0–	759	1 185	1 415	1 358	336 091
2,4–	5,8	45,1	19,0	21,8	15,1	106	103	109	126	336 094
2,9–	3,9	10,5	0,2–	2,7	1,1–	44	43	44	44	336 096
11,2	12,0–	29,2–	1,7–	11,6–	0,4	31	35	31	31	336 097
1,3–	11,2	21,1	9,8	11,2	–	77	76	84	84	336 098
18,9	18,2	105,4	94,3	63,4	38,2	67	79	94	129	336 100
8,3	5,8	8,8	5,8–	13,0–	17,8–	182	197	209	172	336 103
28,4	13,3	64,0	45,6	13,4	0,1	163	209	237	237	
										337
13,6	12,4	57,1	39,6	22,9	9,4	109	124	140	153	337 002
41,4	13,7	94,1	63,3	15,5	1,5	358	506	576	585	337 096

Noch: 1. Bevölkerung in den Gemeinden Baden-Württembergs bei den Volkszählungen 1939 bis 1987

Schl.-Nr.	Gemeinde	Fläche am 25. 5. 1987 in qkm ¹⁾	Bevölkerung ²⁾ (Gebietsstand 25. 5. 1987) am							
			17. 5. 1939	13. 9. 1950	6. 6. 1961	27. 5. 1970	25. 5. 1987			
							insgesamt	männlich	weiblich	
									Anzahl	% v. Sp. 6
		1	2	3	4	5	6	7	8	9
337 013	Bernau	38	1 181	1 349	1 319	1 384	1 730	822	908	52,5
337 022	Bonndorf i.Schwarzw.,St.	76	3 517	4 060	4 375	5 066	5 334	2 557	2 777	52,1
337 027	Dachsberg (Südschw.)	36	1 119	1 197	1 156	1 183	1 163	560	603	51,8
337 030	Dettighofen	14	685	812	929	978	975	486	489	50,2
337 032	Dogern	7	845	1 060	1 421	1 727	2 220	1 115	1 105	49,8
337 124	Eggingen	14	870	964	1 028	1 143	1 405	693	712	50,7
337 038	Görwihl	50	3 155	3 525	3 522	3 972	3 859	1 891	1 968	51,0
337 039	Grafenhausen	49	1 508	1 679	1 671	1 801	1 944	976	968	49,8
337 045	Häusern	9	637	674	795	953	1 049	496	553	52,7
337 049	Herrischried	38	1 681	1 778	1 785	1 887	1 958	967	991	50,6
337 051	Höchenschwand	30	1 358	1 354	1 534	1 707	1 874	859	1 015	54,2
337 053	Hohentengen a.Hochrh.	28	1 607	1 875	2 273	2 583	2 748	1 364	1 384	50,4
337 059	Ibach	21	335	350	341	311	350	177	173	49,4
337 060	Jestetten	21	2 184	2 446	3 094	3 912	4 059	1 926	2 133	52,5
337 062	Klettgau	46	4 062	4 673	5 710	6 225	6 579	3 239	3 340	50,8
337 125	Küssaberg	26	2 248	2 591	3 023	3 492	4 561	2 247	2 314	50,7
337 065	Lauchringen	13	2 209	2 637	4 021	5 226	6 364	3 128	3 236	50,8
337 066	Laufenburg (Baden),St.	24	4 384	4 905	5 983	7 174	7 214	3 533	3 681	51,0
337 070	Lottstetten	13	923	1 122	1 313	1 692	1 952	947	1 005	51,5
337 076	Murg	21	3 571	4 137	4 658	5 663	6 431	3 145	3 286	51,1
337 090	Rickenbach	35	2 079	2 457	2 564	3 199	3 452	1 715	1 737	50,3
337 097	St. Blasien, Stadt	54	2 769	3 864	4 174	3 979	3 851	1 995	1 856	48,2
337 106	Stühlingen, Stadt	93	4 401	5 200	5 235	5 176	4 811	2 329	2 482	51,6
337 108	Todtmoos	28	1 558	1 826	1 967	1 963	1 793	837	956	53,3
337 128	Ühlingen-Birkendorf	77	3 242	3 587	3 554	3 648	4 166	2 080	2 086	50,1
337 126	Waldshut-Tiengen, Stadt	78	13 065	16 387	21 111	21 675	21 264	10 094	11 170	52,5
337 116	Wehr, Stadt	36	6 104	6 961	9 920	11 264	11 931	5 746	6 185	51,8
337 118	Weilheim	36	1 594	1 825	1 894	2 105	2 463	1 213	1 250	50,8
337 127	Wutach	30	1 112	1 248	1 149	1 212	1 151	572	579	50,3
337 123	Wutöschingen	26	2 397	2 842	3 617	4 607	5 506	2 699	2 807	51,0
	Zusammen	1 131	87 819	102 714	122 763	136 890	144 883	70 219	74 664	51,5
	Region									
	Hochrhein-Bodensee	2 756	331 034	381 299	477 445	548 067	567 785	273 386	294 399	51,9
	Regierungsbezirk									
	Freiburg	9 357	1 170 233	1 279 978	1 557 468	1 782 265	1 869 032	896 363	972 669	52,0

1) Abweichungen in den Summen durch Runden der Zahlen. – 2) Bis 1970 Wohnbevölkerung, ab 1987 Bevölkerung am Ort der Hauptwohnung.

Zu- bzw. Abnahme (-) der Bevölkerung in %						Bevölkerung ¹¹²⁾ je qkm				Schl.-Nr.
1950 bis 1961	1961 bis 1970	1939 bis 1987	1950 bis 1987	1961 bis 1987	1970 bis 1987	1950	1961	1970	1987	
10	11	12	13	14	15	16	17	18	19	
2,2-	4,9	46,5	28,2	31,2	25,0	36	35	36	46	337 013
7,8	15,8	51,7	31,4	21,9	5,3	53	58	67	70	337 022
3,4-	2,3	3,9	2,8-	0,6	1,7-	33	32	33	32	337 027
14,4	5,3	42,3	20,1	5,0	0,3-	58	66	70	70	337 030
34,1	21,5	162,7	109,4	56,2	28,5	151	203	247	317	337 032
6,6	11,2	61,5	45,7	36,7	22,9	69	73	82	100	337 124
0,1-	12,8	22,3	9,5	9,6	2,8-	71	70	79	77	337 038
0,5-	7,8	28,9	15,8	16,3	7,9	34	34	37	40	337 039
18,0	19,9	64,7	55,6	31,9	10,1	75	88	106	117	337 045
0,4	5,7	16,5	10,1	9,7	3,8	47	47	50	52	337 049
13,3	11,3	38,0	38,4	22,2	9,8	45	51	57	62	337 051
21,2	13,6	71,0	46,6	20,9	6,4	67	81	92	98	337 053
2,6-	8,8-	4,5	-	2,6	12,5	17	16	15	17	337 059
26,5	26,4	85,9	65,9	31,2	3,8	116	147	186	193	337 060
22,2	9,0	62,0	40,8	15,2	5,7	102	124	135	143	337 062
16,7	15,5	102,9	76,0	50,9	30,6	100	116	134	175	337 125
52,5	30,0	188,1	141,3	58,3	21,8	203	309	402	490	337 065
22,0	19,9	64,6	47,1	20,6	0,6	204	249	299	301	337 066
17,0	28,9	111,5	74,0	48,7	15,4	86	101	130	150	337 070
12,6	21,6	80,1	55,5	38,1	13,6	197	222	270	306	337 076
4,4	24,8	66,0	40,5	34,6	7,9	70	73	91	99	337 090
8,0	4,7-	39,1	0,3-	7,7-	3,2-	72	77	74	71	337 097
0,7	1,1-	9,3	7,5-	8,1-	7,1-	56	56	56	52	337 106
7,7	0,2-	15,1	1,8-	8,8-	8,7-	65	70	70	64	337 108
0,9-	2,6	28,5	16,1	17,2	14,2	47	46	47	54	337 128
28,8	2,7	62,8	29,8	0,7	1,9-	210	271	278	273	337 126
42,5	13,5	95,5	71,4	20,3	5,9	193	276	313	331	337 116
3,8	11,1	54,5	35,0	30,0	17,0	51	53	58	68	337 118
7,9-	5,5	3,5	7,8-	0,2	5,0-	42	38	40	38	337 127
27,3	27,4	129,7	93,7	52,2	19,5	109	139	177	212	337 123
19,5	11,5	65,0	41,1	18,0	5,8	91	109	121	128	
25,2	14,8	71,5	48,9	18,9	3,6	138	173	199	206	
21,7	14,4	59,7	46,0	20,0	4,9	137	166	190	200	

Noch: 1. Bevölkerung in den Gemeinden Baden-Württembergs bei den Volkszählungen 1939 bis 1987

Schl.-Nr.	Gemeinde	Fläche am 25. 5. 1987 in qkm ¹⁾	Bevölkerung ²⁾ (Gebietsstand 25. 5. 1987) am							
			17. 5. 1939	13. 9. 1950	6. 6. 1961	27. 5. 1970	25. 5. 1987			
							insgesamt	männlich	weiblich	
									Anzahl	% v. Sp. 6
		1	2	3	4	5	6	7	8	9

Regierungsbezirk Tübingen

Region Neckar-Alb

Landkreise										
415	Reutlingen									
415 078	Bad Urach, Stadt	55	7 140	9 039	10 429	11 391	11 311	5 339	5 972	52,8
415 014	Dettingen an der Erms	16	4 056	4 770	5 993	7 339	8 497	4 097	4 400	51,8
415 089	Engstingen	32	2 169	2 415	3 707	4 280	4 038	1 997	2 041	50,5
415 019	Eningen unter Achalm	23	4 884	6 148	7 515	8 401	9 309	4 537	4 772	51,3
415 027	Gomadingen	46	1 574	1 841	1 841	1 954	2 001	1 035	966	48,3
415 028	Grabenstetten	15	957	1 064	1 113	1 220	1 312	667	645	49,2
415 029	Grafenberg	4	847	1 172	1 284	1 592	2 277	1 111	1 166	51,2
415 034	Hayingen, Stadt	63	1 380	1 656	1 813	2 114	2 034	992	1 042	51,2
415 090	Hohenstein	62	2 214	2 456	2 323	2 611	3 022	1 503	1 519	50,3
415 039	Hülben	6	1 921	2 209	2 545	2 676	2 610	1 255	1 355	51,9
415 092	Lichtenstein	34	4 598	5 465	6 882	7 967	8 364	4 005	4 359	52,1
415 048	Mehrstetten	17	788	922	974	1 067	1 201	593	608	50,6
415 050	Metzingen, Stadt	35	10 543	12 791	15 645	18 884	19 468	9 354	10 114	52,0
415 053	Münsingen, Stadt	116	9 177	9 149	9 827	10 896	11 266	5 445	5 821	51,7
415 058	Pfronstetten	54	1 248	1 503	1 376	1 364	1 354	687	667	49,3
415 059	Pfullingen, Stadt	30	9 143	11 349	13 593	16 034	16 350	7 789	8 561	52,4
415 060	Pliezhausen	17	3 364	3 881	4 341	5 285	7 087	3 481	3 606	50,9
415 061	Reutlingen, Stadt	87	47 879	54 153	77 451	92 412	98 853	46 927	51 926	52,5
415 062	Riederich	5	1 058	1 234	1 897	2 641	3 963	1 968	1 995	50,3
415 088	Römerstein	46	2 747	3 031	3 074	3 198	3 500	1 695	1 805	51,6
415 091	Sonnenbühl	61	3 628	4 050	4 101	4 888	5 888	2 880	3 008	51,1
415 093	St. Johann	59	2 920	3 342	3 423	3 927	4 472	2 174	2 298	51,4
415 073	Trochtelfingen, Stadt	79	2 975	3 338	3 818	4 536	5 341	2 609	2 732	51,2
415 087	Waldorfhäslach	14	1 569	1 812	2 011	2 501	3 668	1 807	1 861	50,7
415 080	Wannweil	5	2 090	2 484	3 579	4 485	4 583	2 222	2 361	51,5
415 085	Zwiefalten	45	2 559	2 879	3 037	3 000	2 334	1 164	1 170	50,1
415 086	Gutsbezirk Münsingen	67	38	431	296	262	143	73	70	49,0
Zusammen		1 094	133 466	154 584	193 888	226 925	244 246	117 406	126 840	51,9
416	Tübingen									
416 048	Ammerbuch	48	3 987	4 810	5 638	7 265	9 333	4 630	4 703	50,4
416 006	Bodelshausen	14	1 703	2 020	2 483	3 619	4 627	2 310	2 317	50,1
416 009	Dettenhausen	11	1 404	1 681	2 482	3 123	4 746	2 340	2 406	50,7
416 011	Dußlingen	13	2 422	2 781	3 860	4 326	4 353	2 119	2 234	51,3
416 015	Gomaringen	17	2 957	3 339	4 670	5 818	6 624	3 149	3 475	52,5
416 018	Hirrlingen	13	1 413	1 618	1 677	1 893	2 147	1 108	1 039	48,4
416 022	Kirchentellinsfurt	11	2 361	2 823	3 666	4 228	4 827	2 326	2 501	51,8
416 023	Kusterdingen	24	3 855	4 244	4 732	5 593	6 661	3 214	3 447	51,7
416 025	Mössingen, Stadt	50	6 390	7 157	9 060	12 367	15 803	7 710	8 093	51,2
416 026	Nehren	9	1 382	1 615	1 996	2 523	3 011	1 456	1 555	51,6
416 049	Neustetten	16	1 315	1 496	1 401	1 535	2 241	1 116	1 125	50,2
416 031	Ofterdingen	15	1 555	1 875	2 291	2 746	3 735	1 825	1 910	51,1
416 036	Rottenburg am Neckar, St.	142	17 678	21 237	23 134	27 914	33 108	16 552	16 556	50,0
416 050	Starzach	28	2 251	2 486	2 639	2 995	2 938	1 433	1 505	51,2
416 041	Tübingen, Univ.-Stadt	108	35 963	44 221	58 155	66 211	71 701	33 972	37 729	52,6
Zusammen		519	86 636	103 403	127 884	152 156	175 855	85 260	90 595	51,5
417	Zollernalbkreis									
417 079	Albstadt, Stadt	134	32 953	38 172	46 600	51 691	46 369	21 867	24 502	52,8
417 002	Balingen, Stadt	90	14 607	18 014	22 478	26 893	30 346	14 563	15 783	52,0
417 008	Bisingen	33	3 832	4 328	5 450	6 881	7 384	3 575	3 809	51,6
417 010	Bitz	9	2 055	2 508	2 979	3 191	3 506	1 709	1 797	51,3
417 013	Burladingen, Stadt	123	7 467	8 661	10 309	12 264	11 766	5 655	6 111	51,9
417 014	Dautmergen	5	252	307	302	322	326	164	162	49,7
417 015	Dormettingen	7	610	722	722	761	797	401	396	49,7
417 016	Dotternhausen	10	706	950	1 067	1 181	1 489	729	760	51,0
417 022	Geislingen, Stadt	32	3 658	4 209	4 507	5 094	5 034	2 513	2 521	50,1

1) Abweichungen in den Summen durch Runden der Zahlen. – 2) Bis 1970 Wohnbevölkerung, ab 1987 Bevölkerung am Ort der Hauptwohnung.

Zu- bzw. Abnahme (–) der Bevölkerung in %						Bevölkerung ¹⁾²⁾ je qkm				Schl.-Nr.
1950 bis 1961	1961 bis 1970	1939 bis 1987	1950 bis 1987	1961 bis 1987	1970 bis 1987	1950	1961	1970	1987	
10	11	12	13	14	15	16	17	18	19	

Regierungsbezirk Tübingen

Region Neckar-Alb

										415
15,4	9,2	58,4	25,1	8,5	0,7–	164	190	207	206	415 078
25,6	22,5	109,5	78,1	41,8	15,8	298	375	459	531	415 014
53,5	15,5	86,2	67,2	8,9	5,7–	75	116	134	126	415 089
22,2	11,8	90,6	51,4	23,9	10,8	267	327	365	405	415 019
–	6,1	27,1	8,7	8,7	2,4	40	40	42	44	415 027
4,6	9,6	37,1	23,3	17,9	7,5	71	74	81	87	415 028
9,6	24,0	168,8	94,3	77,3	43,0	293	321	398	569	415 029
9,5	16,6	47,4	22,8	12,2	3,8–	26	29	34	32	415 034
5,4–	12,4	36,5	23,0	30,1	15,7	40	37	42	49	415 090
15,2	5,1	35,9	18,2	2,6	2,5–	368	424	446	435	415 039
25,9	15,8	81,9	53,0	21,5	5,0	161	202	234	246	415 092
5,6	9,5	52,4	30,3	23,3	12,6	54	57	63	71	415 048
22,3	20,7	84,7	52,2	24,4	3,1	365	447	540	556	415 050
7,4	10,9	22,8	23,1	14,6	3,4	79	85	94	97	415 053
8,4–	0,9–	8,5	9,9–	1,6–	0,7–	28	25	25	25	415 058
19,8	18,0	78,8	44,1	20,3	2,0	378	453	534	545	415 059
11,9	21,7	110,7	82,6	63,3	34,1	228	255	311	417	415 060
43,0	19,3	106,5	82,5	27,6	7,0	622	890	1 062	1 136	415 061
53,7	39,2	274,6	221,2	108,9	50,1	247	379	528	793	415 062
1,4	4,0	27,4	15,5	13,9	9,4	66	67	70	76	415 088
1,3	19,2	62,3	45,4	43,6	20,5	66	67	80	97	415 091
2,4	14,7	53,2	33,8	30,6	13,9	57	58	67	76	415 093
14,4	18,8	79,5	60,0	39,9	17,7	42	48	57	68	415 073
11,0	24,4	133,8	102,4	82,4	46,7	129	144	179	262	415 087
44,1	25,3	119,3	84,5	28,1	2,2	497	716	897	917	415 080
5,5	1,2–	8,8–	18,9–	23,1–	22,2–	64	67	67	52	415 085
31,3–	11,5–	276,3	66,8–	51,7–	45,4–	6	4	4	2	415 086
25,4	17,0	83,0	58,0	26,0	7,6	141	177	207	223	
										416
17,2	28,9	134,1	94,0	65,5	28,5	100	117	151	194	416 048
22,9	45,8	171,7	129,1	86,3	27,9	144	177	259	331	416 006
47,7	25,8	238,0	182,3	91,2	52,0	153	226	284	431	416 009
38,8	12,1	79,7	56,5	12,8	0,6	214	297	333	335	416 011
39,9	24,6	124,0	98,4	41,8	13,9	196	275	342	390	416 015
3,6	12,9	51,9	32,7	28,0	13,4	124	129	146	165	416 018
29,9	15,3	104,4	71,0	31,7	14,2	257	333	384	439	416 022
11,5	18,2	72,8	57,0	40,8	19,1	177	197	233	278	416 023
26,6	36,5	147,3	120,8	74,4	27,8	143	181	247	316	416 025
23,6	26,4	117,9	86,4	50,9	19,3	179	222	280	335	416 026
6,4–	9,6	70,4	49,8	60,0	46,0	94	88	96	140	416 049
22,2	19,9	140,2	99,2	63,0	36,0	125	153	183	249	416 031
8,9	20,7	87,3	55,9	43,1	18,6	150	163	197	233	416 036
6,2	13,5	30,5	18,2	11,3	1,9–	89	94	107	105	416 050
31,5	13,9	99,4	62,1	23,3	8,3	409	538	613	664	416 041
23,7	19,0	103,0	70,1	37,5	15,6	199	246	293	339	
										417
22,1	10,9	40,7	21,5	0,5–	10,3–	285	348	386	346	417 079
24,8	19,6	107,7	68,5	35,0	12,8	200	250	299	337	417 002
25,9	26,3	92,7	70,6	35,5	7,3	131	165	209	224	417 008
18,8	7,1	70,6	39,8	17,7	9,9	279	331	355	390	417 010
19,0	19,0	57,6	35,9	14,1	4,1–	70	84	100	96	417 013
1,6–	6,6	29,4	6,2	7,9	1,2	61	60	64	65	417 014
–	5,4	30,7	10,4	10,4	4,7	103	103	109	114	417 015
12,3	10,7	110,9	56,7	39,6	26,1	95	107	118	149	417 016
7,1	13,0	37,6	19,6	11,7	1,2–	132	141	159	157	417 022

Noch: 1. Bevölkerung in den Gemeinden Baden-Württembergs bei den Volkszählungen 1939 bis 1987

Schl.-Nr.	Gemeinde	Fläche am 25. 5. 1987 in qkm ¹⁾	Bevölkerung ²⁾ (Gebietsstand 25. 5. 1987) am							
			17. 5. 1939	13. 9. 1950	6. 6. 1961	27. 5. 1970	25. 5. 1987			
							insgesamt	männlich	weiblich	
									Anzahl	% v. Sp. 6
		1	2	3	4	5	6	7	8	9
417 023	Grosselfingen	16	1 209	1 406	1 547	1 679	1 613	813	800	49,6
417 025	Haigerloch, Stadt	76	6 420	7 521	8 234	9 301	9 433	4 638	4 795	50,8
417 029	Hausen am Tann	8	403	385	365	356	404	198	206	51,0
417 031	Hechingen, Stadt	66	9 513	11 585	14 069	15 707	15 962	7 538	8 424	52,8
417 036	Jungingen	9	954	1 178	1 192	1 335	1 403	687	716	51,0
417 044	Meßstetten, Stadt	77	5 252	5 668	6 716	9 098	9 655	4 841	4 814	49,9
417 045	Nusplingen	21	1 342	1 494	1 685	1 924	1 901	916	985	51,8
417 047	Obernheim	15	1 083	1 180	1 204	1 449	1 344	669	675	50,2
417 051	Rangendingen	22	2 083	2 411	2 733	3 286	4 440	2 208	2 232	50,3
417 052	Ratshausen	6	558	583	594	644	653	320	333	51,0
417 054	Rosenfeld, Stadt	51	3 825	4 425	4 562	4 928	5 148	2 544	2 604	50,6
417 057	Schömburg, Stadt	23	2 127	2 475	2 802	3 341	3 623	1 806	1 817	50,2
417 063	Straßberg	25	1 285	1 466	1 910	2 224	2 416	1 166	1 250	51,7
417 071	Weilen unter d. Rinnen	3	251	307	329	410	452	220	232	51,3
417 075	Winterlingen	51	3 725	4 478	5 407	6 141	6 382	3 102	3 280	51,4
417 078	Zimmern unter der Burg	5	360	378	381	404	399	196	203	50,9
	Zusammen	918	106 530	124 811	148 144	170 505	172 245	83 038	89 207	51,8
	Region Neckar-Alb	2 531	326 632	382 798	469 916	549 586	592 346	285 704	306 642	51,8
Region Donau-Iller³⁾										
421 000	Stadtkreis									
	Ulm, Univ.-Stadt	119	78 338	76 978	100 274	101 641	103 494	49 609	53 885	52,1
	Landkreise									
425	Alb-Donau-Kreis									
425 002	Allmendingen	46	2 721	3 085	3 340	3 910	4 097	1 965	2 132	52,0
425 004	Altheim	8	386	456	400	452	524	252	272	51,9
425 005	Altheim (Alb)	26	1 043	1 331	1 337	1 416	1 453	731	722	49,7
425 008	Amstetten	50	1 820	2 531	2 619	2 755	3 369	1 671	1 698	50,4
425 011	Asselfingen	13	604	801	717	753	796	423	373	46,9
425 013	Ballendorf	14	471	604	509	546	603	291	312	51,7
425 140	Balzheim	18	855	1 080	1 129	1 282	1 468	735	733	49,9
425 014	Beimerstetten	14	844	1 186	1 217	1 542	1 844	900	944	51,2
425 017	Berghülen	26	966	1 344	1 359	1 505	1 720	869	851	49,5
425 019	Bernstadt	14	760	1 145	1 129	1 375	1 610	811	799	49,6
425 020	Blaubeuren, Stadt	79	7 823	11 002	10 991	11 709	10 842	5 207	5 635	52,0
425 141	Blaustein	56	6 387	8 673	10 508	12 954	13 146	6 515	6 631	50,4
425 022	Börslingen	6	150	219	167	167	153	75	78	51,0
425 024	Breitingen	3	154	214	190	185	201	100	101	50,2
425 028	Dietenheim, Stadt	19	2 068	3 243	4 255	5 071	5 218	2 583	2 635	50,5
425 031	Dornstadt	59	2 728	3 822	4 592	6 458	8 356	4 102	4 254	50,9
425 033	Ehingen (Donau), Stadt	178	11 935	14 608	16 718	20 384	22 194	10 943	11 251	50,7
425 035	Emeringen	8	196	254	184	176	130	63	67	51,5
425 036	Emerkingen	7	439	575	488	525	644	316	328	50,9
425 039	Erbach	63	4 210	5 887	7 430	9 077	10 797	5 412	5 385	49,9
425 050	Griesingen	8	616	673	639	728	746	360	386	51,7
425 052	Grundsheim	4	227	304	261	247	198	104	94	47,5
425 055	Hausen am Bussen	4	172	203	169	160	210	101	109	51,9
425 139	Heroldstatt	22	1 444	1 556	1 630	1 844	1 831	902	929	50,7
425 062	Holz Kirch	8	287	389	298	315	236	116	120	50,8
425 064	Hüttisheim	10	706	1 003	866	1 007	1 197	594	603	50,4
425 137	Illerkirchberg	11	1 680	2 309	3 008	3 477	3 863	1 888	1 975	51,1
425 066	Illerrieden	18	1 046	1 449	1 670	2 050	2 899	1 445	1 454	50,2
425 071	Laichingen, Stadt	70	5 216	6 435	7 031	8 057	8 714	4 281	4 433	50,9
425 072	Langenau, Stadt	75	5 567	8 124	9 519	10 631	11 560	5 660	5 900	51,0
425 073	Lauterach	14	434	493	479	439	456	227	229	50,2
425 075	Lonsee	43	1 783	2 683	2 637	2 919	3 547	1 764	1 783	50,3
425 079	Merklingen	21	1 017	1 385	1 298	1 423	1 508	744	764	50,7
425 081	Munderkingen, Stadt	13	1 840	2 270	3 435	4 583	4 667	2 241	2 426	52,0
425 083	Neenstetten	8	486	640	604	675	677	346	331	48,9
425 084	Nellingen	36	1 186	1 556	1 458	1 534	1 487	713	774	52,1
425 085	Nerenstetten	6	258	390	298	281	288	154	134	46,5

1) Abweichungen in den Summen durch Runden der Zahlen. – 2) Bis 1970 Wohnbevölkerung, ab 1987 Bevölkerung am Ort der Hauptwohnung. – 3) Soweit Land Baden-Württemberg.

Zu- bzw. Abnahme (–) der Bevölkerung in %						Bevölkerung ¹⁾²⁾ je qkm				Schl.-Nr.
1950 bis 1961	1961 bis 1970	1939 bis 1987	1950 bis 1987	1961 bis 1987	1970 bis 1987	1950	1961	1970	1987	
10	11	12	13	14	15	16	17	18	19	
10,0	8,5	33,4	14,7	4,3	3,9–	88	97	105	101	417 023
9,5	13,0	46,9	25,4	14,6	1,4	99	108	122	124	417 025
5,2–	2,5–	0,2	4,9	10,7	13,5	48	46	45	51	417 029
21,4	11,6	67,8	37,8	13,5	1,6	176	213	238	242	417 031
1,2	12,0	47,1	19,1	17,7	5,1	131	132	148	156	417 036
18,5	35,5	83,8	70,3	43,8	6,1	74	87	118	125	417 044
12,8	14,2	41,7	27,2	12,8	1,2–	71	80	92	91	417 045
2,0	20,3	24,1	13,9	11,6	7,2–	79	80	97	90	417 047
13,4	20,2	113,2	84,2	62,5	35,1	110	124	149	202	417 051
1,9	8,4	17,0	12,0	9,9	1,4	97	99	107	109	417 052
3,1	8,0	34,6	16,3	12,8	4,5	87	89	97	101	417 054
13,2	19,2	70,3	46,4	29,3	8,4	108	122	145	158	417 057
30,3	16,4	88,0	64,8	26,5	8,6	59	76	89	97	417 063
7,2	24,6	80,1	47,2	37,4	10,2	102	110	137	151	417 071
20,7	13,6	71,3	42,5	18,0	3,9	88	106	120	125	417 075
0,8	6,0	10,8	5,6	4,7	1,2–	76	76	81	80	417 078
18,7	15,1	61,7	38,0	16,3	1,0	136	161	186	188	
22,8	17,0	81,3	54,7	26,1	7,8	151	186	217	234	
Region Donau-Iller³⁾										
30,3	1,4	32,1	34,4	3,2	1,8	647	843	.854	870	421 000
										425
8,3	17,1	50,6	32,8	22,7	4,8	67	73	85	89	425 002
12,3–	13,0	35,8	14,9	31,0	15,9	57	50	57	66	425 004
0,5	5,9	39,3	9,2	8,7	2,6	51	51	54	56	425 005
3,5	5,2	85,1	33,1	28,6	22,3	51	52	55	67	425 008
10,5–	5,0	31,8	0,6–	11,0	5,7	62	55	58	61	425 011
15,7–	7,3	28,0	0,2–	18,5	10,4	43	36	39	43	425 013
4,5	13,6	71,7	35,9	30,0	14,5	60	63	71	82	425 140
2,6	26,7	118,5	55,5	51,5	19,6	85	87	110	132	425 014
1,1	10,7	78,1	28,0	26,6	14,3	52	52	58	66	425 017
1,4–	21,8	111,8	40,6	42,6	17,1	82	81	98	115	425 019
0,1–	6,5	38,6	1,5–	1,4–	7,4–	139	139	148	137	425 020
21,2	23,3	105,8	51,6	25,1	1,5	155	188	231	235	425 141
23,7–	–	2,0	30,1–	8,4–	8,4–	37	28	28	26	425 022
11,2–	2,6–	30,5	6,1–	5,8	8,6	71	63	62	67	425 024
31,2	19,2	152,3	60,9	22,6	2,9	171	224	267	275	425 028
20,1	40,6	206,3	118,6	82,0	29,4	65	78	109	142	425 031
14,4	21,9	86,0	51,9	32,8	8,9	82	94	115	125	425 033
27,6–	4,3–	33,7–	48,8–	29,3–	26,1–	32	23	22	16	425 035
15,1–	7,6	46,7	12,0	32,0	22,7	82	70	75	92	425 036
26,2	22,2	156,5	83,4	45,3	18,9	93	118	144	171	425 039
5,1–	13,9	21,1	10,8	16,7	2,5	84	80	91	93	425 050
14,1–	5,4–	12,8–	34,9–	24,1–	19,8–	76	65	62	50	425 052
16,7–	5,3–	22,1	3,4	24,3	31,3	51	42	40	53	425 055
4,8	13,1	26,8	17,7	12,3	0,7–	71	74	84	83	425 139
23,4–	5,7	17,8–	39,3–	20,8–	25,1–	49	37	39	30	425 062
13,7–	16,3	69,5	19,3	38,2	18,9	100	87	101	120	425 064
30,3	15,6	129,9	67,3	28,4	11,1	210	273	316	351	425 137
15,3	22,8	177,2	100,1	73,6	41,4	81	93	114	161	425 066
9,3	14,6	67,1	35,4	23,9	8,2	92	100	115	124	425 071
17,2	11,7	107,7	42,3	21,4	8,7	108	127	142	154	425 072
2,8–	8,4–	5,1	7,5–	4,8–	3,9	35	34	31	33	425 073
1,7–	10,7	98,9	32,2	34,5	21,5	62	61	68	82	425 075
6,3–	9,6	48,3	8,9	16,2	6,0	66	62	68	72	425 079
51,3	33,4	153,6	105,6	35,9	1,8	175	264	353	359	425 081
5,6–	11,8	39,3	5,8	12,1	0,3	80	76	84	85	425 083
6,3–	5,2	25,4	4,4–	2,0	3,1–	43	41	43	41	425 084
23,6–	5,7–	11,6	26,2–	3,4–	2,5	65	50	47	48	425 085

Noch: 1. Bevölkerung in den Gemeinden Baden-Württembergs bei den Volkszählungen 1939 bis 1987

Schl.-Nr.	Gemeinde	Fläche am 25. 5. 1987 in qkm ¹⁾	Bevölkerung ²⁾ (Gebietsstand 25. 5. 1987) am							
			17. 5. 1939	13. 9. 1950	6. 6. 1961	27. 5. 1970	25. 5. 1987			
							insgesamt	männlich	weiblich	
									Anzahl	% v. Sp. 6
		1	2	3	4	5	6	7	8	9
425 088	Oberdischingen	9	758	933	1 047	1 325	1 622	779	843	52,0
425 090	Obermarchtal	27	1 149	1 535	1 507	1 438	1 164	532	632	54,3
425 091	Oberstadion	16	1 184	1 276	1 183	1 155	1 184	605	579	48,9
425 092	Öllingen	8	335	449	321	383	397	196	201	50,6
425 093	Öpfingen	9	536	626	662	1 265	1 859	931	928	49,9
425 097	Rammingen	14	575	860	835	968	1 059	556	503	47,5
425 098	Rechtenstein	4	220	277	255	243	309	152	157	50,8
425 104	Rottenacker	10	1 221	1 467	1 676	1 845	1 804	895	909	50,4
425 108	Schelklingen, Stadt	75	4 547	5 443	6 141	6 609	6 255	3 151	3 104	49,6
425 110	Schnürpflingen	11	635	839	829	890	1 200	603	597	49,8
425 112	Setzingen	8	342	463	382	460	582	296	286	49,1
425 138	Staig	18	1 164	1 590	1 575	2 070	2 731	1 389	1 342	49,1
425 123	Untermarchtal	6	979	932	1 068	1 068	888	279	609	68,6
425 124	Unterstadion	9	452	531	487	519	586	292	294	50,2
425 125	Unterwachingen	3	129	176	154	141	153	82	71	46,4
425 130	Weidenstetten	17	671	930	922	1 052	1 035	515	520	50,2
425 134	Westerheim	23	1 364	1 330	1 492	1 810	2 369	1 155	1 214	51,2
425 135	Westerstetten	13	734	1 099	1 337	1 488	1 798	885	913	50,8
	Zusammen	1 357	87 520	114 678	126 452	147 341	160 244	78 897	81 347	50,8
426	Biberach									
426 001	Achstetten	23	1 899	2 155	2 071	2 472	3 099	1 566	1 533	49,5
426 005	Alleshausen	11	374	435	415	450	427	213	214	50,1
426 006	Allmannsweiler	4	210	246	234	252	263	140	123	46,8
426 008	Altheim	24	1 165	1 393	1 266	1 432	1 751	884	867	49,5
426 011	Attenweiler	27	1 317	1 681	1 547	1 605	1 467	739	728	49,6
426 013	Bad Buchau, Stadt	24	2 755	3 227	3 510	3 803	3 743	1 733	2 010	53,7
426 014	Bad Schussenried, St.	55	4 938	6 128	6 739	7 371	7 201	3 417	3 784	52,5
426 019	Berkheim	25	1 204	1 429	1 496	1 575	2 087	983	1 104	52,9
426 020	Betzenweiler	10	590	635	622	667	647	326	321	49,6
426 021	Biberach a.d.Riß, St.	72	13 528	17 539	24 130	28 915	28 121	13 236	14 885	52,9
426 028	Burgrieden	22	1 800	2 057	2 066	2 379	2 576	1 295	1 281	49,7
426 031	Dettingen an der Iller	11	1 127	1 288	1 406	1 560	1 603	788	815	50,8
426 035	Dürmentingen	24	1 487	1 895	2 003	2 187	2 159	1 074	1 085	50,3
426 036	Dürnau	7	294	343	285	311	366	183	183	50,0
426 038	Eberhardzell	60	2 518	2 830	2 800	2 993	3 234	1 598	1 636	50,6
426 043	Erlenmoos	24	970	1 019	1 024	1 175	1 351	670	681	50,4
426 044	Erolzheim	26	1 337	1 518	1 550	1 677	2 168	1 043	1 125	51,9
426 045	Ertingen	38	2 816	3 334	3 454	3 989	4 116	2 002	2 114	51,4
426 135	Gutenzell-Hürbel	38	1 445	1 555	1 543	1 480	1 406	693	713	50,7
426 058	Hochdorf	24	1 159	1 466	1 384	1 492	1 830	920	910	49,7
426 062	Ingoldingen	44	1 589	2 163	2 035	2 135	2 415	1 227	1 188	49,2
426 064	Kanzach	11	361	425	423	458	411	199	212	51,6
426 065	Kirchberg an der Iller	19	1 015	1 208	1 249	1 473	1 625	788	837	51,5
426 066	Kirchdorf an der Iller	23	1 089	1 194	1 623	1 886	2 481	1 261	1 220	49,2
426 067	Langenenslingen	88	2 640	3 090	3 179	3 292	3 077	1 503	1 574	51,2
426 070	Laupheim, Stadt	62	8 402	10 337	11 744	14 099	15 014	7 303	7 711	51,4
426 071	Maselheim	47	2 565	2 998	2 887	3 359	3 892	1 922	1 970	50,6
426 073	Mietingen	26	1 690	1 949	1 972	2 243	3 199	1 622	1 577	49,3
426 074	Mittelbiberach	24	1 371	1 699	1 866	1 992	2 669	1 312	1 357	50,8
426 078	Moosburg	2	177	190	162	161	171	82	89	52,0
426 087	Ochsenhausen, Stadt	60	4 457	5 275	5 831	6 467	6 941	3 406	3 535	50,9
426 090	Oggelshausen	13	708	709	734	829	816	404	412	50,5
426 097	Riedlingen, Stadt	65	5 144	6 498	7 876	8 716	8 383	4 017	4 366	52,1
426 100	Rot an der Rot	63	3 439	3 660	3 552	3 778	3 827	1 940	1 887	49,3
426 134	Schemmerhofen	50	3 731	4 370	4 558	5 489	6 234	3 083	3 151	50,5
426 108	Schwendi	49	3 504	4 393	4 629	5 284	5 367	2 712	2 655	49,5
426 109	Seekirch	6	223	251	206	212	196	88	108	55,1
426 113	Steinhausen a.d.Rottum	30	1 589	1 660	1 603	1 639	1 610	813	797	49,5
426 117	Tannheim	28	1 269	1 476	1 615	1 795	1 871	925	946	50,6
426 118	Tiefenbach	7	337	383	362	390	418	201	217	51,9
426 120	Ummendorf	21	1 520	1 866	2 361	2 797	3 415	1 685	1 730	50,7
426 121	Unlingen	27	1 585	1 956	1 816	1 979	2 084	1 069	1 015	48,7
426 124	Uttenweiler	50	2 587	3 072	2 963	3 066	2 937	1 439	1 498	51,0

1) Abweichungen in den Summen durch Runden der Zahlen. – 2) Bis 1970 Wohnbevölkerung, ab 1987 Bevölkerung am Ort der Hauptwohnung.

Zu- bzw. Abnahme (-) der Bevölkerung in %						Bevölkerung ¹⁾²⁾ je qkm				Schl.-Nr.
1950 bis 1961	1961 bis 1970	1939 bis 1987	1950 bis 1987	1961 bis 1987	1970 bis 1987	1950	1961	1970	1987	
10	11	12	13	14	15	16	17	18	19	
12,2	26,6	114,0	73,8	54,9	22,4	104	116	147	180	425 088
1,8-	4,6-	1,3	24,2-	22,8-	19,1-	57	56	53	43	425 090
7,3-	2,4-	-	7,2-	0,1	2,5	80	74	72	74	425 091
28,5-	19,3	18,5	11,6-	23,7	3,7	56	40	48	50	425 092
5,8	91,1	246,8	197,0	180,8	47,0	70	74	141	207	425 093
2,9-	15,9	84,2	23,1	26,8	9,4	61	60	69	76	425 097
7,9-	4,7-	40,5	11,6	21,2	27,2	69	64	61	77	425 098
14,2	10,1	47,7	23,0	7,6	2,2-	147	168	185	180	425 104
12,8	7,6	37,6	14,9	1,9	5,4-	73	82	88	83	425 108
1,2-	7,4	89,0	43,0	44,8	34,8	76	75	81	109	425 110
17,5-	20,4	70,2	25,7	52,4	26,5	58	48	58	73	425 112
0,9-	31,4	134,6	71,8	73,4	31,9	88	88	115	152	425 138
14,6	-	9,3-	4,7-	16,9-	16,9-	155	178	178	148	425 123
8,3-	6,6	29,6	10,4	20,3	12,9	59	54	58	65	425 124
12,5-	8,4-	18,6	13,1-	0,6-	8,5	59	51	47	51	425 125
0,9-	14,1	54,2	11,3	12,3	1,6-	55	54	62	61	425 130
12,2	21,3	73,7	78,1	58,8	30,9	58	65	79	103	425 134
21,7	11,3	145,0	63,6	34,5	20,8	85	103	114	138	425 135
10,3	16,5	83,1	39,7	26,7	8,8	85	93	109	118	
										426
3,9-	19,4	63,2	43,8	49,6	25,4	94	90	107	135	426 001
4,6-	8,4	14,2	1,8-	2,9	5,1-	40	38	41	39	426 005
4,9-	7,7	25,2	6,9	12,4	4,4	62	59	63	66	426 006
9,1-	13,1	50,3	25,7	38,3	22,3	58	53	60	73	426 008
8,0-	3,7	11,4	12,7-	5,2-	8,6-	62	57	59	54	426 011
8,8	8,3	35,9	16,0	6,6	1,6-	134	146	158	156	426 013
10,0	9,4	45,8	17,5	6,9	2,3-	111	123	134	131	426 014
4,7	5,3	73,3	46,0	39,5	32,5	57	60	63	83	426 019
2,0-	7,2	9,7	1,9	4,0	3,0-	64	62	67	65	426 020
37,6	19,8	107,9	60,3	16,5	2,7-	244	335	402	391	426 021
0,4	15,2	43,1	25,2	24,7	8,3	94	94	108	117	426 028
9,2	11,0	42,2	24,5	14,0	2,8	117	128	142	146	426 031
5,7	9,2	45,2	13,9	7,8	1,3-	79	83	91	90	426 035
16,9-	9,1	24,5	6,7	28,4	17,7	49	41	44	52	426 036
1,1-	6,9	28,4	14,3	15,5	8,1	47	47	50	54	426 038
0,5	14,7	39,3	32,6	31,9	15,0	42	43	49	56	426 043
2,1	8,2	62,2	42,8	39,9	29,3	58	60	65	83	426 044
3,6	15,5	46,2	23,5	19,2	3,2	88	91	105	108	426 045
0,8-	4,1-	2,7-	9,6-	8,9-	5,0-	41	41	39	37	426 135
5,6-	7,8	57,9	24,8	32,2	22,7	61	58	62	76	426 058
5,9-	4,9	52,0	11,7	18,7	13,1	49	46	49	55	426 062
0,5-	8,3	13,9	3,3-	2,8-	10,3-	39	38	42	37	426 064
3,4	17,9	60,1	34,5	30,1	10,3	64	66	78	86	426 065
35,9	16,2	127,8	107,8	52,9	31,5	52	71	82	108	426 066
2,9	3,6	16,6	0,4-	3,2-	6,5-	35	36	37	35	426 067
13,6	20,1	78,7	45,2	27,8	6,5	167	189	227	242	426 070
3,7-	16,3	51,7	29,8	34,8	15,9	64	61	71	83	426 071
1,2	13,7	89,3	64,1	62,2	42,6	75	76	86	123	426 073
9,8	6,8	94,7	57,1	43,0	34,0	71	78	83	111	426 074
14,7-	0,6-	3,4-	10,0-	5,6	6,2	95	81	81	86	426 078
10,5	10,9	55,7	31,6	19,0	7,3	88	97	108	116	426 087
3,5	12,9	15,3	15,1	11,2	1,6-	55	56	64	63	426 090
21,2	10,7	63,0	29,0	6,4	3,8-	100	121	134	129	426 097
3,0-	6,4	11,3	4,6	7,7	1,3	58	56	60	61	426 100
4,3	20,4	67,1	42,7	36,8	13,6	87	91	110	125	426 134
5,4	14,1	53,2	22,2	15,9	1,6	90	94	108	110	426 108
17,9-	2,9	12,1-	21,9-	4,9-	7,5-	42	34	35	33	426 109
3,4-	2,2	1,3	3,0-	0,4	1,8-	55	53	55	54	426 113
9,4	11,1	47,4	26,8	15,9	4,2	53	58	64	67	426 117
5,5-	7,7	24,0	9,1	15,5	7,2	55	52	56	60	426 118
26,5	18,5	124,7	83,0	44,6	22,1	89	112	133	163	426 120
7,2-	9,0	31,5	6,5	14,8	5,3	72	67	73	77	426 121
3,5-	3,5	13,5	4,4-	0,9-	4,2-	61	59	61	59	426 124

Noch: 1. Bevölkerung in den Gemeinden Baden-Württembergs bei den Volkszählungen 1939 bis 1987

Schl.-Nr.	Gemeinde	Fläche am 25. 5. 1987 in qkm ¹⁾	Bevölkerung ²⁾ (Gebietsstand 25. 5. 1987) am							
			17. 5. 1939	13. 9. 1950	6. 6. 1961	27. 5. 1970	25. 5. 1987			
							insgesamt	männlich	weiblich	
									Anzahl	% v. Sp. 6
1	2	3	4	5	6	7	8	9		
426 125	Wain	20	945	1 190	1 132	1 198	1 343	672	671	50,0
426 128	Warthausen	26	1 545	1 934	2 344	2 809	3 889	1 931	1 958	50,3
	Zusammen	1 410	96 415	116 119	128 267	145 331	153 900	75 107	78 793	51,2
	Region Donau-Iller ³⁾	2 886	262 273	307 775	354 993	394 313	417 638	203 613	214 025	51,2
Region Bodensee-Oberschwaben										
	Landkreise									
435	Bodenseekreis									
435 005	Bermatingen	15	1 303	1 503	1 789	2 540	3 085	1 544	1 541	50,0
435 010	Daisendorf	2	166	221	302	554	1 111	544	567	51,0
435 067	Deggenhausertal	62	2 726	3 077	2 848	3 019	3 204	1 609	1 595	49,8
435 013	Eriskirch	15	1 174	1 436	1 996	2 722	3 733	1 868	1 865	50,0
435 015	Frickingen	26	1 656	1 901	1 859	2 131	2 227	1 104	1 123	50,4
435 016	Friedrichshafen,Stadt	70	28 952	25 048	42 473	51 220	51 808	25 086	26 722	51,6
435 018	Hagnau am Bodensee	3	785	997	1 031	1 129	1 290	607	683	52,9
435 020	Heiligenberg	41	2 003	2 206	2 232	2 267	2 440	1 169	1 271	52,1
435 024	Immenstaad a.Bodensee	9	1 721	2 006	2 158	3 126	5 229	2 556	2 673	51,1
435 029	Kressbronn am Bodensee	20	2 943	4 040	5 020	6 069	6 633	3 172	3 461	52,2
435 030	Langenargen	15	3 100	3 539	4 217	5 253	6 073	2 921	3 152	51,9
435 034	Markdorf, Stadt	41	4 156	4 940	6 150	8 143	10 578	5 138	5 440	51,4
435 035	Meckenbeuren	32	6 480	6 381	7 584	8 838	10 833	5 336	5 497	50,7
435 036	Meersburg, Stadt	12	2 355	2 866	3 472	4 224	4 703	2 165	2 538	54,0
435 042	Neukirch	27	1 770	2 069	1 778	2 008	2 147	1 060	1 087	50,6
435 045	Oberteuringen	20	1 428	1 669	1 720	2 509	3 313	1 663	1 650	49,8
435 047	Owiningen	37	1 345	1 621	1 688	2 252	3 119	1 559	1 560	50,0
435 052	Salem	63	4 496	5 190	5 501	6 543	8 520	4 177	4 343	51,0
435 053	Sipplingen	4	958	1 034	1 279	1 805	2 044	990	1 054	51,6
435 054	Stetten	4	331	364	384	812	914	433	481	52,6
435 057	Tett nang, Stadt	71	7 408	9 273	10 731	13 186	15 522	7 664	7 858	50,6
435 059	Überlingen, Stadt	59	8 497	10 829	13 368	16 349	18 729	8 450	10 279	54,9
435 066	Uhltingen-Mühlhofen	16	1 961	2 433	3 194	4 539	5 521	2 661	2 860	51,8
	Zusammen	665	87 714	94 643	122 774	151 238	172 776	83 476	89 300	51,7
436	Ravensburg									
436 001	Achberg	13	715	874	743	955	1 060	526	534	50,4
436 003	Aichstetten	34	1 505	1 843	1 817	1 987	2 140	1 057	1 083	50,6
436 004	Aitrach	30	1 535	1 807	1 977	2 320	2 477	1 222	1 255	50,7
436 005	Altshausen	20	2 497	3 152	3 461	3 772	3 845	1 899	1 946	50,6
436 006	Amtzell	31	1 617	2 089	2 214	2 472	2 751	1 330	1 421	51,7
436 094	Argenbühl	76	4 375	5 088	4 845	4 993	5 171	2 597	2 574	49,8
436 008	Aulendorf, Stadt	52	5 008	6 191	6 873	6 776	6 950	3 372	3 578	51,5
436 009	Bad Waldsee, Stadt	108	8 850	10 017	10 748	12 845	15 171	7 024	8 147	53,7
436 010	Bad Wurzach, Stadt	182	8 252	9 705	9 796	11 160	12 144	6 126	6 018	49,6
436 011	Baienfurt	16	2 917	3 444	4 337	5 941	6 344	3 089	3 255	51,3
436 012	Baindt	23	1 079	1 281	1 503	2 562	4 116	2 051	2 065	50,2
436 013	Berg	28	1 374	1 637	2 007	2 623	3 685	1 808	1 877	50,9
436 014	Bergatreute	23	1 404	1 628	1 745	2 178	2 441	1 212	1 229	50,3
436 018	Bodnegg	25	1 997	2 137	1 965	2 339	2 653	1 342	1 311	49,4
436 019	Boms	10	437	497	450	455	448	227	221	49,3
436 024	Ebenweiler	10	510	624	569	618	782	390	392	50,1
436 093	Ebersbach-Musbach	27	1 134	1 271	1 141	1 175	1 190	603	587	49,3
436 027	Eichstegen	14	434	460	427	411	405	202	203	50,1
436 032	Fleischwangen	6	354	389	341	415	424	215	209	49,3
436 096	Fronreute	46	1 800	2 047	2 153	2 354	3 522	1 771	1 751	49,7
436 039	Grünkraut	17	1 250	1 155	1 218	1 604	2 366	1 164	1 202	50,8
436 040	Guggenhausen	8	204	247	199	196	192	91	101	52,6
436 095	Horgenzell	56	2 689	3 281	3 023	3 343	3 630	1 808	1 822	50,2
436 047	Hoßkirch	16	540	645	523	518	554	285	269	48,6
436 049	Isny im Allgäu, Stadt	85	6 828	8 547	10 416	11 741	12 757	5 912	6 845	53,7
436 052	Kißlegg	92	4 974	5 670	6 019	6 818	7 573	3 725	3 848	50,8
436 053	Königssegwald	7	406	557	475	490	500	242	258	51,6

1) Abweichungen in den Summen durch Runden der Zahlen. — 2) Bis 1970 Wohnbevölkerung, ab 1987 Bevölkerung am Ort der Hauptwohnung. — 3) Soweit Land Baden-Württemberg.

Zu- bzw. Abnahme (–) der Bevölkerung in %						Bevölkerung ¹⁾²⁾ je qkm				Schl.-Nr.
1950 bis 1961	1961 bis 1970	1939 bis 1987	1950 bis 1987	1961 bis 1987	1970 bis 1987	1950	1961	1970	1987	
10	11	12	13	14	15	16	17	18	19	
4,9–	5,8	42,1	12,9	18,6	12,1	60	57	60	67	426 125
21,2	19,8	151,7	101,1	65,9	38,4	74	90	108	150	426 128
10,5	13,3	59,6	32,5	20,0	5,9	82	91	103	109	
15,3	11,1	59,2	35,7	17,6	5,9	107	123	137	145	

Region Bodensee-Oberschwaben

										435
19,0	42,0	136,8	105,3	72,4	21,5	100	119	169	206	435 005
36,7	83,4	569,3	402,7	267,9	100,5	111	151	277	556	435 010
7,4–	6,0	17,5	4,1	12,5	6,1	50	46	49	52	435 067
39,0	36,4	218,0	160,0	87,0	37,1	96	133	181	249	435 013
2,2–	14,6	34,5	17,1	19,8	4,5	73	72	82	86	435 015
69,6	20,6	78,9	106,8	22,0	1,1	358	607	732	740	435 016
3,4	9,5	64,3	29,4	25,1	14,3	332	344	376	430	435 018
1,2	1,6	21,8	10,6	9,3	7,6	54	54	55	60	435 020
7,6	44,9	203,8	160,7	142,3	67,3	223	240	347	581	435 024
24,3	20,9	125,4	64,2	32,1	9,3	202	251	303	332	435 029
19,2	24,6	95,9	71,6	44,0	15,6	236	281	350	405	435 030
24,5	32,4	154,5	114,1	72,0	29,9	120	150	199	258	435 034
18,9	16,5	67,2	69,8	42,8	22,6	199	237	276	339	435 035
21,1	21,7	99,7	64,1	35,5	11,3	239	289	352	392	435 036
14,1–	12,9	21,3	3,8	20,8	6,9	77	66	74	80	435 042
3,1	45,9	132,0	98,5	92,6	32,0	83	86	125	166	435 045
4,1	33,4	131,9	92,4	84,8	38,5	44	46	61	84	435 047
6,0	18,9	89,5	64,2	54,9	30,2	82	87	104	135	435 052
23,7	41,1	113,4	97,7	59,8	13,2	259	320	451	511	435 053
5,5	111,5	176,1	151,1	138,0	12,6	91	96	203	229	435 054
15,7	22,9	109,5	67,4	44,6	17,7	131	151	186	219	435 057
23,4	22,3	120,4	73,0	40,1	14,6	184	227	277	317	435 059
31,3	42,1	181,5	126,9	72,9	21,6	152	200	284	345	435 066
29,7	23,2	97,0	82,6	40,7	14,2	142	185	227	260	
										436
15,0–	28,5	48,3	21,3	42,7	11,0	67	57	73	82	436 001
1,4–	9,4	42,2	16,1	17,8	7,7	54	53	58	63	436 003
9,4	17,3	61,4	37,1	25,3	6,8	60	66	77	83	436 004
9,8	9,0	54,0	22,0	11,1	1,9	158	173	189	192	436 005
6,0	11,7	70,1	31,7	24,3	11,3	67	71	80	89	436 006
4,8–	3,1	18,2	1,6	6,7	3,6	67	64	66	68	436 094
11,0	1,4–	38,8	12,3	1,1	2,6	119	132	130	134	436 008
7,3	19,5	71,4	51,5	41,2	18,1	93	100	119	140	436 009
0,9	13,9	47,2	25,1	24,0	8,8	53	54	61	67	436 010
25,9	37,0	117,5	84,2	46,3	6,8	215	271	371	397	436 011
17,3	70,5	281,5	221,3	173,9	60,7	56	65	111	179	436 012
22,6	30,7	168,2	125,1	83,6	40,5	58	72	94	132	436 013
7,2	24,8	73,9	49,9	39,9	12,1	71	76	95	106	436 014
8,0–	19,0	32,8	24,1	35,0	13,4	85	79	94	106	436 018
9,5–	1,1	2,5	9,9–	0,4–	1,5–	50	45	46	45	436 019
8,8–	8,6	53,3	25,3	37,4	26,5	62	57	62	78	436 024
10,2–	3,0	4,9	6,4–	4,3	1,3	47	42	44	44	436 093
7,2–	3,7–	6,7–	12,0–	5,2–	1,5–	33	31	29	29	436 027
12,3–	21,7	19,8	9,0	24,3	2,2	65	57	69	71	436 032
5,2	9,3	95,7	72,1	63,6	49,6	45	47	51	77	436 096
5,5	31,7	89,3	104,8	94,3	47,5	68	72	94	139	436 039
19,4–	1,5–	5,9–	22,3–	3,5–	2,0–	31	25	25	24	436 040
7,9–	10,6	35,0	10,6	20,1	8,6	59	54	60	65	436 095
18,9–	1,0–	2,6	14,1–	5,9	6,9	40	33	32	35	436 047
21,9	12,7	86,8	49,3	22,5	8,7	101	123	138	150	436 049
6,2	13,3	52,3	33,6	25,8	11,1	62	65	74	82	436 052
14,7–	3,2	23,2	10,2–	5,3	2,0	80	68	70	71	436 053

Noch: 1. Bevölkerung in den Gemeinden Baden-Württembergs bei den Volkszählungen 1939 bis 1987

Schl.-Nr.	Gemeinde	Fläche am 25. 5. 1987 in qkm ¹⁾	Bevölkerung ²⁾ (Gebietsstand 25. 5. 1987) am							
			17. 5. 1939	13. 9. 1950	6. 6. 1961	27. 5. 1970	25. 5. 1987			
							insgesamt	männlich	weiblich	
									Anzahl	% v. Sp. 6
1	2	3	4	5	6	7	8	9		
436 055	Leutkirch im Allgäu, St.	175	12 867	15 559	16 398	19 385	20 309	9 946	10 363	51,0
436 064	Ravensburg, Stadt	92	27 458	33 014	40 285	43 798	43 913	20 815	23 098	52,6
436 067	Riedhausen	8	334	364	412	429	383	201	182	47,5
436 069	Schlier	33	1 372	1 569	1 595	2 112	3 115	1 560	1 555	49,9
436 077	Unterwaldhausen	4	198	249	214	212	219	111	108	49,3
436 078	Vogt	22	1 506	1 662	1 842	2 731	3 781	1 894	1 887	49,9
436 079	Waldburg	23	1 261	1 382	1 405	1 839	2 152	1 066	1 086	50,5
436 081	Wangen im Allgäu, St.	101	13 467	17 039	19 642	21 760	23 588	11 257	12 331	52,3
436 082	Weingarten, Stadt	12	10 381	11 858	14 783	17 831	20 918	10 124	10 794	51,6
436 083	Wilhelmsdorf	38	1 992	2 910	3 178	3 652	3 563	1 749	1 814	50,9
436 085	Wolfegg	39	2 370	2 723	2 761	2 854	2 961	1 435	1 526	51,5
436 087	Wolpertswende	26	1 901	2 260	2 394	2 833	3 442	1 713	1 729	50,2
	Zusammen	1 632	139 792	166 872	185 894	212 497	233 635	113 161	120 474	51,6
437	Sigmaringen									
437 005	Beuron	35	897	1 161	1 193	1 147	894	449	445	49,8
437 008	Bingen	37	1 495	1 806	2 067	2 351	2 556	1 241	1 315	51,4
437 031	Gammertingen, Stadt	53	2 681	3 145	3 444	4 910	5 908	2 885	3 023	51,2
437 044	Herbertingen	39	2 911	3 414	3 385	3 686	3 997	1 990	2 007	50,2
437 124	Herdwangen-Schönach	37	1 458	1 595	1 529	1 647	2 198	1 105	1 093	49,7
437 047	Hettingen, Stadt	46	1 306	1 473	1 594	1 900	1 929	952	977	50,6
437 053	Hohentengen	37	2 800	3 279	3 378	3 940	3 806	1 977	1 829	48,1
437 056	Illmensee	25	1 104	984	967	1 079	1 476	741	735	49,8
437 059	Inzigkofen	29	1 409	1 566	1 725	2 163	2 223	1 106	1 117	50,2
437 065	Krauchenwies	45	2 846	3 295	3 317	3 677	4 209	2 069	2 140	50,8
437 072	Leibertingen	47	1 656	1 729	1 824	1 882	1 900	936	964	50,7
437 076	Mengen, Stadt	50	5 830	6 930	8 012	8 686	8 962	4 345	4 617	51,5
437 078	Meßkirch, Stadt	76	4 791	5 536	6 231	7 204	6 934	3 318	3 616	52,1
437 082	Neufra	28	1 236	1 411	1 446	1 764	1 813	875	938	51,7
437 086	Ostrach	109	3 871	4 630	4 517	4 831	5 214	2 569	2 645	50,7
437 088	Pfullendorf, Stadt	91	4 907	5 625	7 092	8 721	10 326	5 264	5 062	49,0
437 123	Sauldorf	50	2 221	2 528	2 437	2 450	2 140	1 088	1 052	49,2
437 100	Saulgau, Stadt	97	9 799	12 398	14 152	15 382	14 874	7 034	7 840	52,7
437 101	Scheer, Stadt	19	1 727	1 951	2 100	2 251	2 368	1 147	1 221	51,6
437 102	Schwenningen	19	998	1 005	1 132	1 502	1 597	771	826	51,7
437 104	Sigmaringen, Stadt	93	7 870	9 314	12 589	14 884	15 109	7 413	7 696	50,9
437 105	Sigmaringendorf	12	1 892	2 322	3 005	3 178	3 527	1 704	1 823	51,7
437 107	Stetten am kalten Markt	56	3 710	3 591	4 941	5 930	5 140	2 691	2 449	47,6
437 114	Veringenstadt, Stadt	31	1 039	1 398	1 978	2 258	2 125	1 049	1 076	50,6
437 118	Wald	44	1 865	2 242	2 234	2 227	2 425	1 034	1 391	57,4
	Zusammen	1 204	72 319	84 328	96 289	109 650	113 650	55 753	57 897	50,9
	Region									
	Bodensee-Oberschwaben	3 501	299 825	345 843	404 957	473 385	520 061	252 390	267 671	51,5
	Regierungsbezirk									
	Tübingen	8 917	888 730	1 036 416	1 229 866	1 417 284	1 530 045	741 707	788 338	51,5

Land Baden-Württemberg

Insgesamt	35 751	5 476 396	6 430 140	7 758 982	8 894 921	9 286 387	4 488 152	4 798 235	51,7
-----------	--------	-----------	-----------	-----------	-----------	-----------	-----------	-----------	------

1) Abweichungen in den Summen durch Runden der Zahlen. – 2) Bis 1970 Wohnbevölkerung, ab 1987 Bevölkerung am Ort der Hauptwohnung.

Zu- bzw. Abnahme (–) der Bevölkerung in %						Bevölkerung ¹⁾²⁾ je qkm				Schl.-Nr.
1950 bis 1961	1961 bis 1970	1939 bis 1987	1950 bis 1987	1961 bis 1987	1970 bis 1987	1950	1961	1970	1987	
10	11	12	13	14	15	16	17	18	19	
5,4	18,2	57,8	30,5	23,9	4,8	89	94	111	116	436 055
22,0	8,7	59,9	33,0	9,0	0,3	359	438	476	477	436 064
13,2	4,1	14,7	5,2	7,0–	10,7–	46	52	54	48	436 067
1,7	32,4	127,0	98,5	95,3	47,5	48	48	64	94	436 069
14,1–	0,9–	10,6	12,0–	2,3	3,3	62	54	53	55	436 077
10,8	48,3	151,1	127,5	105,3	38,4	76	84	124	172	436 078
1,7	30,9	70,7	55,7	53,2	17,0	60	61	80	94	436 079
15,3	10,8	75,2	38,4	20,1	8,4	169	194	215	234	436 081
24,7	20,6	101,5	76,4	41,5	17,3	988	1 232	1 486	1 743	436 082
9,2	14,9	78,9	22,4	12,1	2,4–	77	84	96	94	436 083
1,4	3,4	24,9	8,7	7,2	3,7	70	71	73	76	436 085
5,9	18,3	81,1	52,3	43,8	21,5	87	92	109	132	436 087
11,4	14,3	67,1	40,0	25,7	9,9	102	114	130	143	
										437
2,8	3,9–	0,3–	23,0–	25,1–	22,1–	33	34	33	26	437 005
14,5	13,7	71,0	41,5	23,7	8,7	49	56	64	69	437 008
9,5	42,6	120,4	87,9	71,5	20,3	59	65	93	111	437 031
0,8–	8,9	37,3	17,1	18,1	8,4	88	87	95	102	437 044
4,1–	7,7	50,8	37,8	43,8	33,5	43	41	45	59	437 124
8,2	19,2	47,7	31,0	21,0	1,5	32	35	41	42	437 047
3,0	16,6	35,9	16,1	12,7	3,4–	89	91	106	103	437 053
1,7–	11,6	33,7	50,0	52,6	36,8	39	39	43	59	437 056
10,2	25,4	57,8	42,0	28,9	2,8	54	59	75	77	437 059
0,7	10,9	47,9	27,7	26,9	14,5	73	74	82	94	437 065
5,5	3,2	14,7	9,9	4,2	1,0	37	39	40	40	437 072
15,6	8,4	53,7	29,3	11,9	3,2	139	160	174	179	437 076
12,6	15,6	44,7	25,3	11,3	3,7–	73	82	95	91	437 078
2,5	22,0	46,7	28,5	25,4	2,8	50	52	63	65	437 082
2,4–	7,0	34,7	12,6	15,4	7,9	42	41	44	48	437 086
26,1	23,0	110,4	83,6	45,6	18,4	62	78	96	113	437 088
3,6–	0,5	3,6–	15,3–	12,2–	12,7–	51	49	49	43	437 123
14,1	8,7	51,8	20,0	5,1	3,3–	128	146	159	153	437 100
7,6	7,2	37,1	21,4	12,8	5,2	103	111	118	125	437 101
12,6	32,7	60,0	58,9	41,1	6,3	53	60	79	84	437 102
35,2	18,2	92,0	62,2	20,0	1,5	100	135	160	162	437 104
29,4	5,8	86,4	51,9	17,4	11,0	194	250	265	294	437 105
37,6	20,0	38,5	43,1	4,0	13,3–	64	88	106	92	437 107
41,5	14,2	104,5	52,0	7,4	5,9–	45	64	73	69	437 114
0,4–	0,3–	30,0	8,2	8,5	8,9	51	51	51	55	437 118
14,2	13,9	57,2	34,8	18,0	3,6	70	80	91	94	
17,1	16,9	73,5	50,4	28,4	9,9	99	116	135	149	
18,7	15,2	72,2	47,6	24,4	8,0	116	138	159	172	

Land Baden-Württemberg

20,7	14,6	69,6	44,4	19,7	4,4	180	217	249	260
-------------	-------------	-------------	-------------	-------------	------------	------------	------------	------------	------------

2. Bevölkerung am Ort der Hauptwohnung in den Gemeinden Baden-Württembergs am 25. Mai 1987 nach Altersgruppen

Schl.-Nr.	Gemeinde	Bevölkerung am Ort der Hauptwohnung		Davon im Alter von . . . bis										
		ins- gesamt	darunter	unter 3	3-6	6-10	10-15	15-18	18-20	20-25	25-30	30-35	35-40	40-45
			weiblich											
		1	2	3	4	5	6	7	8	9	10	11	12	13

Regierungsbezirk Stuttgart

Region Mittlerer Neckar

Stadtkreis														
111 000 Stuttgart, L.-Hauptstadt		551 904	288 420	14 004	13 318	17 077	21 636	17 297	15 268	49 380	48 101	39 770	37 783	37 521
Landkreise														
115 Böblingen														
115 001 Aidlingen		7 754	3 989	265	270	356	410	362	289	759	679	563	553	548
115 002 Altdorf		2 827	1 409	100	107	134	186	141	108	252	221	201	226	203
115 003 Böblingen, Stadt		42 589	21 776	1 190	1 210	1 650	2 149	1 741	1 510	3 878	3 547	2 980	2 918	3 045
115 004 Bondorf		3 457	1 730	161	153	181	208	174	112	290	307	271	261	211
115 010 Deckenpfronn		2 062	1 034	81	76	93	141	88	83	195	186	158	146	135
115 013 Ehningen		6 906	3 503	253	254	297	339	303	256	628	643	532	508	502
115 015 Gärtringen		10 147	5 092	444	411	469	571	419	324	978	1 011	905	750	741
115 016 Gäufelden		6 283	3 154	283	270	324	415	289	237	602	540	524	461	413
115 054 Grafenau		5 139	2 613	171	145	191	280	219	174	450	480	388	377	347
115 021 Herrenberg, Stadt		26 001	13 360	911	920	1 149	1 484	1 132	966	2 475	2 122	1 831	1 689	1 700
115 022 Hildrizhausen		2 862	1 405	101	105	122	166	133	112	286	315	203	221	207
115 024 Holzgerlingen		8 918	4 443	303	303	350	536	376	304	841	826	645	596	654
115 053 Jettingen		5 330	2 708	220	212	283	307	226	176	507	484	411	396	335
115 028 Leonberg, Stadt		40 303	20 801	1 218	1 210	1 559	2 006	1 500	1 278	3 414	3 210	2 967	2 960	3 104
115 029 Magstadt		7 585	3 825	279	281	356	435	334	241	698	614	590	546	522
115 034 Mötzingen		2 643	1 318	97	121	147	155	116	94	273	215	203	171	160
115 037 Nufringen		4 085	2 036	154	141	190	230	191	149	382	350	336	293	256
115 041 Renningen, Stadt		13 393	6 743	495	473	605	740	579	484	1 150	1 068	1 035	996	927
115 042 Rutesheim		8 511	4 292	338	311	384	495	347	297	721	764	630	606	586
115 044 Schönaich		9 229	4 654	322	316	405	527	402	330	797	782	700	602	649
115 045 Sindelfingen, Stadt		56 861	28 421	1 715	1 705	2 274	2 870	2 270	1 960	4 922	4 603	4 071	3 982	4 005
115 046 Steinenbronn		4 636	2 342	204	151	193	228	184	151	394	440	365	337	324
115 048 Waldenbuch, Stadt		7 389	3 817	265	247	362	433	300	224	614	665	589	590	545
115 050 Weil der Stadt, Stadt		16 145	8 085	584	591	763	879	684	548	1 386	1 382	1 187	1 187	1 078
115 051 Weil im Schönbuch		8 429	4 235	304	292	374	462	379	315	832	722	612	601	591
115 052 Weissach		6 193	3 071	242	239	290	340	260	203	564	518	498	500	435
Zusammen		315 677	159 856	10 700	10 514	13 501	16 992	13 149	10 925	28 288	26 694	23 375	22 473	22 223
116 Esslingen														
116 081 Aichtal, Stadt		8 311	4 155	312	310	388	427	327	254	708	714	695	678	628
116 076 Aichwald		7 624	3 886	238	257	359	479	379	282	612	529	503	586	625
116 004 Altbach		5 559	2 828	155	138	197	256	215	171	526	448	390	371	405
116 005 Altdorf		891	448	38	40	44	58	45	27	78	72	83	80	49
116 006 Altenriet		1 380	699	47	52	64	96	66	50	135	112	103	90	103
116 007 Baltmannsweiler		5 294	2 618	182	181	234	319	249	189	486	426	353	399	398
116 008 Bempflingen		3 100	1 590	123	121	143	191	144	93	246	232	231	220	211
116 011 Beuren		3 233	1 655	114	87	140	179	140	102	295	299	236	200	173
116 012 Bissingen an der Teck		3 271	1 627	119	127	160	203	135	113	295	272	237	245	204
116 014 Deizisau		6 031	3 011	190	181	217	318	288	214	588	443	384	421	465
116 015 Denkendorf		9 719	4 768	305	302	398	552	442	312	895	800	703	720	671
116 016 Dettingen unter Teck		5 055	2 610	139	163	227	254	202	194	397	372	358	366	364
116 018 Erkenbrechtsweiler		1 831	932	84	60	78	103	90	48	178	165	155	138	93
116 019 Esslingen am Neckar, St.		90 557	46 180	2 365	2 377	3 066	4 049	3 271	2 801	8 317	7 618	6 030	5 873	6 003
116 077 Filderstadt, Stadt		36 323	18 465	1 403	1 242	1 500	1 914	1 354	1 114	3 369	3 565	3 088	2 923	2 558
116 020 Frickenhausen		8 544	4 349	294	264	359	471	370	296	790	729	597	569	526
116 022 Großbettingen		3 464	1 760	127	125	158	203	150	124	319	301	233	242	226
116 027 Hochdorf		4 115	2 036	125	124	165	233	181	150	355	310	307	286	276
116 029 Holzmaden		1 646	844	55	57	78	92	83	53	148	133	127	124	83
116 033 Kirchheim u. Teck, Stadt		33 920	17 548	1 112	1 139	1 374	1 669	1 313	1 118	3 013	2 754	2 463	2 173	1 985
116 035 Köngen		8 058	4 091	274	239	349	406	313	269	792	718	574	589	530
116 036 Kohlberg		2 119	1 064	59	65	84	147	116	72	194	145	126	159	143
116 078 Leinfeld.-Echterding., St.		33 694	17 295	1 030	942	1 140	1 586	1 261	1 125	2 990	2 766	2 389	2 501	2 494
116 079 Lenningen		7 978	4 008	271	276	307	446	336	267	675	648	553	508	507

unter . . . Jahren															Schl.-Nr.
45-50	50-55	55-60	60-63	63-65	65-70	70-75	75 und mehr	unter 18		18-65		65 und mehr		15-50	
								zusammen	weiblich	zusammen	weiblich	zusammen	weiblich	weiblich	
								% von Spalte 1 bzw. 2							
14	15	16	17	18	19	20	21	22	23	24	25	26	27	28	

Regierungsbezirk Stuttgart

Region Mittlerer Neckar

46 619	38 782	32 681	17 669	10 928	24 450	23 582	46 038	15,1	14,1	67,9	64,1	17,0	21,8	49,1	111 000
															115
650	536	448	200	108	217	200	341	21,4	21,2	68,8	66,4	9,8	12,4	55,3	115 001
296	183	147	72	43	78	37	92	23,6	22,6	69,0	68,1	7,3	9,2	57,5	115 002
3 903	3 032	2 552	1 287	729	1 449	1 346	2 493	18,6	17,5	68,9	66,9	12,4	15,6	52,9	115 003
262	216	164	96	44	107	84	155	25,4	23,2	64,6	63,3	10,0	13,5	52,6	115 004
152	131	129	59	29	59	38	83	23,2	23,3	68,0	65,4	8,7	11,3	53,2	115 010
624	486	340	154	98	197	189	303	20,9	20,3	69,1	67,0	10,0	12,7	56,2	115 013
883	612	447	210	132	265	247	328	22,8	22,1	68,9	67,5	8,3	10,4	57,7	115 015
477	380	264	141	88	163	145	267	25,2	24,4	65,7	64,0	9,2	11,6	54,2	115 016
467	344	291	132	94	151	152	286	19,6	18,9	69,0	66,7	11,5	14,4	54,3	115 054
2 283	1 777	1 442	695	439	812	744	1 430	21,5	20,3	67,0	64,6	11,5	15,1	52,3	115 021
239	174	122	72	32	80	61	111	21,9	20,8	69,3	67,5	8,8	11,7	56,9	115 022
794	597	512	225	132	272	237	415	20,9	20,1	68,7	66,6	10,4	13,3	54,3	115 024
444	342	248	146	67	133	130	263	23,4	23,2	66,7	64,1	9,9	12,7	53,5	115 053
3 649	2 836	2 242	1 229	696	1 498	1 298	2 429	18,6	17,7	68,4	66,1	13,0	16,1	52,5	115 028
633	510	387	211	119	227	211	391	22,2	21,5	66,9	64,7	10,9	13,8	53,3	115 029
203	171	124	70	28	82	85	128	24,1	23,7	64,8	61,7	11,2	14,6	52,0	115 034
357	277	222	112	54	126	80	185	22,2	20,4	68,2	66,6	9,6	13,0	54,6	115 037
1 189	937	737	367	177	404	399	651	21,6	20,6	67,6	65,6	10,9	13,8	53,7	115 041
739	555	487	215	121	275	218	422	22,0	21,2	67,2	65,0	10,8	13,8	53,0	115 042
852	705	512	222	128	267	271	440	21,4	21,9	68,0	64,6	10,6	13,5	52,9	115 044
5 458	4 294	3 307	1 717	1 021	1 983	1 639	3 065	19,1	18,6	69,2	66,4	11,8	15,1	52,5	115 045
363	330	254	134	59	136	135	254	20,7	19,9	68,0	65,8	11,3	14,3	53,8	115 046
610	472	412	179	129	224	209	320	21,7	21,5	68,1	65,7	10,2	12,8	53,8	115 048
1 354	1 073	957	480	270	540	447	755	21,7	20,8	67,5	65,6	10,8	13,6	52,2	115 050
763	561	455	238	113	241	211	363	21,5	21,2	68,8	66,2	9,7	12,6	54,4	115 051
556	380	316	145	103	191	154	259	22,1	21,0	68,1	66,5	9,8	12,5	54,9	115 052
28 180	21 911	17 518	8 808	5 053	10 177	8 967	16 229	20,5	19,8	68,2	66,0	11,2	14,3	53,3	116
700	559	439	202	154	271	180	365	21,2	20,4	69,0	67,3	9,8	12,3	55,1	116 081
761	523	414	202	97	248	213	317	22,5	21,4	67,3	66,7	10,2	11,9	55,9	116 076
527	416	361	168	99	205	196	315	17,3	17,0	69,8	66,9	12,9	16,2	53,1	116 004
73	45	42	16	18	21	25	37	25,3	24,8	65,4	64,7	9,3	10,5	54,2	116 005
118	97	67	34	12	43	38	53	23,6	23,6	66,7	64,9	9,7	11,4	55,7	116 006
485	350	285	134	81	169	124	250	22,0	20,7	67,7	66,5	10,3	12,7	54,7	116 007
283	206	144	84	52	120	96	160	23,3	21,6	64,6	62,6	12,1	15,7	52,7	116 008
257	217	193	113	55	128	98	207	20,4	19,1	66,2	64,0	13,4	16,9	49,8	116 011
247	236	170	86	42	105	96	179	22,7	21,4	65,6	63,8	11,6	14,8	50,7	116 012
585	436	367	199	98	194	173	270	19,8	18,2	69,6	68,5	10,6	13,3	55,5	116 014
911	752	569	237	123	288	226	513	20,6	19,7	68,9	66,3	10,6	14,1	53,7	116 015
446	325	272	148	105	225	147	351	19,5	17,7	66,2	63,1	14,3	19,2	50,3	116 016
141	114	96	52	33	72	56	75	22,7	21,9	66,2	63,9	11,1	14,2	52,3	116 018
7 735	6 438	5 459	2 921	1 762	3 868	3 620	6 984	16,7	15,8	67,3	63,9	16,0	20,3	49,2	116 019
3 153	2 389	1 872	898	534	1 045	868	1 534	20,4	19,7	70,1	68,3	9,5	12,0	56,7	116 077
760	602	505	222	153	285	242	510	20,6	19,9	67,3	64,6	12,1	15,5	51,9	116 020
326	240	171	99	54	128	96	142	22,0	21,4	67,4	65,3	10,6	13,3	53,2	116 022
386	325	255	121	73	128	107	208	20,1	18,0	69,1	68,0	10,8	14,0	53,6	116 027
127	107	93	42	45	58	49	92	22,2	20,9	65,7	63,0	12,1	16,1	50,7	116 029
2 774	2 254	2 042	1 076	643	1 436	1 253	2 329	19,5	18,0	65,7	63,6	14,8	18,4	49,4	116 033
715	624	447	213	135	293	232	346	19,6	19,6	69,6	66,8	10,8	13,6	53,0	116 035
185	140	108	66	34	80	70	126	22,2	20,6	64,7	62,6	13,0	16,8	50,1	116 036
3 184	2 462	2 006	1 095	619	1 256	1 014	1 834	17,7	16,5	70,1	68,4	12,2	15,1	53,9	116 078
608	578	526	248	147	313	262	502	20,5	20,3	66,0	62,2	13,5	17,5	47,2	116 079

Noch: 2. Bevölkerung am Ort der Hauptwohnung in den Gemeinden Baden-Württembergs am 25. Mai 1987 nach Altersgruppen

Schl.-Nr.	Gemeinde	Bevölkerung am Ort der Hauptwohnung		Davon im Alter von . . . bis										
		ins- gesamt	darunter	unter 3	3-6	6-10	10-15	15-18	18-20	20-25	25-30	30-35	35-40	40-45
			weiblich											
		1	2	3	4	5	6	7	8	9	10	11	12	13
116 037	Lichtenwald	2 399	1 225	83	107	123	162	96	82	163	188	159	208	164
116 041	Neckartailfingen	3 274	1 651	111	128	144	197	157	106	304	275	268	224	220
116 042	Neckartenzlingen	5 443	2 751	211	206	254	337	253	180	497	452	408	422	394
116 043	Neidlingen	1 602	822	64	47	70	95	80	51	155	152	116	93	92
116 046	Neuffen, Stadt	5 208	2 665	174	185	238	293	232	171	450	479	379	347	323
116 047	Neuhausen a.d.Fildern	10 398	5 287	359	346	424	568	448	329	960	918	740	809	735
116 048	Notzingen	3 089	1 560	120	105	153	159	124	86	258	245	243	248	205
116 049	Nürtingen, Stadt	36 350	18 917	1 090	1 168	1 403	2 061	1 483	1 290	3 487	2 964	2 433	2 438	2 393
116 050	Oberboihingen	4 500	2 251	155	186	195	233	210	137	391	368	341	344	323
116 053	Ohmden	1 579	768	61	47	55	108	79	70	156	121	101	110	124
116 080	Ostfildern, Stadt	27 888	14 252	860	817	1 076	1 420	1 108	873	2 370	2 362	2 069	1 982	1 959
116 054	Owen, Stadt	2 925	1 476	115	124	138	152	113	92	250	264	205	211	161
116 056	Plochingen, Stadt	12 140	6 094	346	336	423	615	450	374	1 060	968	807	799	806
116 058	Reichenbach a. d. Fils	7 012	3 573	188	185	243	368	262	234	579	568	492	432	443
116 063	Schlaithdorf	1 442	722	63	70	61	86	52	56	102	117	125	111	91
116 068	Unterensingen	3 927	1 951	149	114	164	214	186	159	408	340	263	266	282
116 070	Weilheim a.d.Teck, St.	8 145	4 141	302	276	379	441	344	271	663	682	616	575	538
116 071	Wendlingen a.Neckar, St.	14 414	7 291	469	463	604	746	594	465	1 339	1 286	1 059	1 030	939
116 072	Wernau (Neckar), Stadt	11 765	5 997	378	313	430	590	498	417	1 113	956	748	777	688
116 073	Wolfschlügen	5 212	2 644	189	179	267	292	211	169	435	447	437	434	392
Zusammen		460 429	234 505	14 648	14 271	18 073	23 788	18 450	15 050	41 541	38 723	32 927	32 321	30 992
117	Göppingen													
117 001	Adelberg	1 710	845	55	62	77	99	76	61	130	115	130	146	130
117 002	Aichelberg	839	441	24	28	39	45	45	19	58	67	52	69	56
117 003	Albershausen	3 710	1 936	127	120	167	224	152	121	319	290	254	260	241
117 006	Bad Ditzenbach	3 010	1 559	104	103	129	126	126	106	247	275	207	170	165
117 007	Bad Überkingen	3 586	1 854	107	109	151	194	154	127	303	266	222	238	213
117 009	Birenbach	1 627	824	52	52	87	84	67	61	130	133	121	126	121
117 010	Böhmekirch	4 633	2 336	184	179	213	295	220	146	389	385	314	325	257
117 011	Börtlingen	1 657	853	62	47	85	82	66	65	136	112	127	125	111
117 012	Boll	4 161	2 226	121	131	172	269	201	146	308	320	291	270	254
117 014	Deggingen	5 548	2 897	187	173	203	305	259	203	514	418	374	368	314
117 015	Donzdorf, Stadt	10 963	5 514	391	368	494	683	520	419	987	879	724	773	713
117 016	Drackenstein	338	159	12	10	24	21	15	12	28	31	26	26	15
117 017	Dürnau	1 525	783	49	40	57	89	64	57	149	113	114	122	84
117 018	Ebersbach a.d.Fils, St.	14 596	7 341	448	464	632	791	610	500	1 284	1 137	956	978	1 007
117 019	Eislingen/Fils, Stadt	17 217	8 877	533	536	681	886	667	558	1 373	1 340	1 222	1 151	1 091
117 020	Eschenbach	1 659	846	52	70	70	93	78	58	124	121	153	151	103
117 023	Gammelshausen	1 485	736	60	55	60	89	84	40	149	136	115	110	93
117 024	Geislingen a.d.St., St.	25 980	13 400	772	756	948	1 249	1 066	855	2 307	1 947	1 620	1 495	1 446
117 025	Gingen an der Fils	4 173	2 202	150	127	157	228	173	151	341	310	288	262	277
117 026	Göppingen, Stadt	52 151	27 504	1 437	1 518	1 895	2 437	1 924	1 630	3 991	3 696	3 386	3 324	3 231
117 028	Gruibingen	1 836	902	78	84	112	94	81	45	132	150	164	149	101
117 029	Hattenhofen	2 715	1 326	97	108	154	157	103	71	225	200	227	214	234
117 030	Heiningen	4 896	2 488	167	203	225	273	212	171	378	396	405	382	309
117 031	Hohenstadt	524	263	21	16	40	46	33	15	26	38	37	41	33
117 033	Kuchen	5 567	2 856	185	185	206	301	233	183	504	446	357	379	378
117 061	Lauterstein, Stadt	2 660	1 362	93	98	100	163	126	79	241	202	186	169	139
117 035	Mühlhausen im Täle	936	488	28	46	44	41	35	23	82	85	74	66	52
117 037	Ottenbach	2 084	1 090	73	90	123	127	97	73	158	151	171	138	124
117 038	Rechberghausen	4 991	2 625	166	165	201	237	209	178	362	355	337	342	358
117 042	Salach	6 793	3 548	229	205	291	365	270	211	617	488	426	464	427
117 043	Schlat	1 634	827	48	57	76	84	77	43	120	138	114	103	120
117 044	Schlierbach	3 438	1 746	115	113	147	237	156	128	286	248	221	273	246
117 049	Süßen	8 841	4 523	291	305	403	472	372	277	756	707	653	636	504
117 051	Uhingen	12 090	6 065	362	370	519	642	478	369	1 000	943	837	760	757
117 053	Wäschenbeuren	2 808	1 447	99	99	108	194	155	92	254	221	175	168	197
117 055	Wangen	3 209	1 620	117	110	146	175	141	107	291	255	251	211	200
117 058	Wiesensteig, Stadt	2 426	1 235	71	72	79	117	108	134	264	194	131	127	122
117 060	Zell unter Aichelberg	2 363	1 220	88	85	108	147	117	76	181	183	174	197	175
Zusammen		230 379	118 764	7 255	7 359	9 423	12 161	9 570	7 610	19 144	17 491	15 636	15 308	14 398

unter Jahren															Schl.-Nr.
45–50	50–55	55–60	60–63	63–65	65–70	70–75	75 und mehr	unter 18		18–65		65 und mehr		15–50	
								zusammen	weiblich	zusammen	weiblich	zusammen	weiblich	weiblich	
								% von Spalte 1 bzw. 2							
14	15	16	17	18	19	20	21	22	23	24	25	26	27	28	
215	202	137	60	33	61	39	117	23,8	23,3	67,2	65,3	9,0	11,3	52,0	116 037
257	222	201	92	59	78	74	157	22,5	21,2	68,1	66,8	9,4	12,0	54,0	116 041
480	348	276	137	78	164	130	216	23,2	22,5	67,5	65,9	9,4	11,6	55,4	116 042
108	107	102	51	35	51	45	88	22,2	22,5	66,3	62,9	11,5	14,6	49,3	116 043
376	322	286	152	84	219	178	320	21,5	19,6	64,7	62,9	13,8	17,5	51,2	116 046
878	735	593	300	157	339	291	469	20,6	20,3	68,8	66,4	10,6	13,4	54,2	116 047
263	227	187	83	53	102	79	149	21,4	21,2	67,9	64,7	10,7	14,1	50,4	116 048
2 933	2 380	2 076	1 033	670	1 365	1 247	2 436	19,8	18,8	66,3	63,6	13,9	17,6	50,7	116 049
369	309	244	133	63	146	128	225	21,8	20,6	67,2	65,3	11,1	14,2	52,8	116 050
142	107	80	41	27	39	39	72	22,2	22,9	68,3	64,6	9,5	12,5	54,9	116 053
2 533	1 933	1 654	817	512	1 020	907	1 616	18,9	17,6	68,4	66,9	12,7	15,5	53,1	116 080
182	211	182	76	57	121	88	183	21,9	20,8	64,6	62,3	13,4	16,9	46,5	116 054
1 143	946	703	367	231	506	440	820	17,9	17,3	67,6	63,8	14,5	18,9	49,7	116 056
596	538	473	243	167	297	273	431	17,8	17,2	68,0	65,1	14,3	17,7	48,4	116 058
101	99	64	28	24	55	48	89	23,0	20,8	63,7	62,5	13,3	16,8	51,4	116 063
359	279	238	88	55	100	101	162	21,1	21,5	69,7	66,6	9,2	11,8	55,1	116 068
650	514	452	249	145	322	252	474	21,4	21,0	65,7	62,9	12,9	16,1	50,2	116 070
1 243	1 075	801	362	216	491	448	784	20,0	19,1	68,1	65,5	12,0	15,3	53,1	116 071
1 011	923	775	399	209	441	396	703	18,8	18,0	68,1	65,4	13,1	16,5	50,4	116 072
440	338	236	123	80	176	132	235	21,8	20,8	67,7	66,2	10,4	12,9	55,9	116 073
39 766	32 250	26 663	13 510	8 123	17 072	14 816	27 445	19,4	18,4	67,7	65,3	12,9	16,3	51,9	117
151	98	91	45	35	69	54	86	21,6	20,2	66,2	64,6	12,2	15,1	52,8	117 001
58	59	51	29	16	37	30	57	21,6	22,9	63,6	59,6	14,8	17,5	47,6	117 002
325	258	218	107	74	134	108	211	21,3	20,6	66,5	64,3	12,2	15,1	51,0	117 003
221	193	182	81	65	156	128	226	19,5	18,5	63,5	60,0	16,9	21,5	46,2	117 006
330	236	202	103	70	138	138	285	19,9	19,1	64,4	61,5	15,6	19,4	49,7	117 007
143	109	97	34	33	47	63	67	21,0	20,0	68,1	67,6	10,9	12,4	54,2	117 009
368	280	260	129	91	183	158	257	23,5	22,3	63,5	61,6	12,9	16,1	50,8	117 010
143	88	119	45	38	57	57	92	20,6	19,9	66,9	64,2	12,4	15,8	50,3	117 011
340	255	220	126	63	177	161	336	21,5	18,6	62,3	61,0	16,2	20,4	50,2	117 012
477	365	302	166	102	215	206	397	20,3	19,8	64,9	61,1	14,7	19,2	48,7	117 014
882	724	584	308	179	402	350	583	22,4	21,9	65,4	62,8	12,2	15,3	51,5	117 015
21	20	18	8	7	10	11	23	24,3	23,3	62,7	58,5	13,0	18,2	47,8	117 016
131	104	82	43	34	64	50	79	19,6	19,5	67,7	64,0	12,7	16,5	51,7	117 017
1 282	1 064	861	418	262	570	461	871	20,2	19,6	66,8	63,1	13,0	17,3	49,8	117 018
1 338	1 115	1 068	544	345	778	707	1 284	19,2	18,0	64,7	61,4	16,1	20,6	47,6	117 019
137	90	88	52	28	60	45	86	21,9	21,4	66,6	65,0	11,5	13,6	53,7	117 020
129	83	81	36	18	42	34	71	23,4	23,4	66,7	65,4	9,9	11,3	56,8	117 023
1 971	1 822	1 595	919	572	1 261	1 215	2 164	18,4	17,0	63,7	60,4	17,9	22,6	44,9	117 024
360	251	237	140	82	160	164	315	20,0	19,7	64,7	60,8	15,3	19,5	48,2	117 025
4 117	3 479	3 287	1 935	1 200	2 685	2 377	4 602	17,7	16,4	63,8	60,9	18,5	22,8	45,1	117 026
125	122	96	60	38	71	53	81	24,5	24,7	64,4	60,8	11,2	14,5	49,7	117 028
203	155	134	84	62	111	66	110	22,8	21,6	66,6	64,7	10,6	13,7	52,0	117 029
445	309	266	124	71	175	134	251	22,1	21,1	66,5	64,5	11,4	14,3	53,1	117 030
41	24	25	12	10	24	17	25	29,8	27,0	57,6	57,8	12,6	15,2	51,0	117 031
493	396	296	156	101	236	192	340	19,9	18,4	66,3	64,3	13,8	17,3	51,5	117 033
209	170	160	80	60	105	114	166	21,8	21,0	63,7	61,1	14,5	17,9	46,0	117 061
71	61	55	35	18	44	23	53	20,7	20,9	66,5	63,3	12,8	15,8	49,8	117 035
161	134	110	54	36	76	79	109	24,5	25,0	62,9	59,8	12,7	15,2	49,9	117 037
396	355	313	179	96	218	172	352	19,6	19,4	65,5	63,2	14,9	17,4	48,5	117 038
565	440	346	190	129	321	272	537	20,0	19,6	63,3	59,7	16,6	20,7	47,0	117 042
119	116	101	51	34	65	57	111	20,9	18,9	64,8	63,1	14,3	18,0	47,4	117 043
294	250	198	93	53	104	92	184	22,3	21,4	66,6	63,9	11,1	14,7	52,2	117 044
704	614	499	232	150	340	298	628	20,8	19,7	64,8	61,6	14,3	18,7	49,1	117 049
1 029	903	753	420	212	480	426	830	19,6	18,9	66,0	62,9	14,4	18,2	48,1	117 051
232	198	140	68	43	89	95	181	23,3	22,8	63,7	61,2	13,0	16,0	51,5	117 053
299	212	180	76	59	123	100	156	21,5	20,9	66,7	64,3	11,8	14,8	52,7	117 055
201	188	135	80	45	86	83	189	18,4	18,0	66,8	61,6	14,8	20,4	48,2	117 058
204	166	104	61	34	97	60	106	23,1	21,8	65,8	64,3	11,1	13,9	53,9	117 060
18 715	15 506	13 554	7 323	4 565	10 010	8 850	16 501	19,9	18,8	64,8	61,8	15,3	19,3	48,1	

Noch: 2. Bevölkerung am Ort der Hauptwohnung in den Gemeinden Baden-Württembergs am 25. Mai 1987 nach Altersgruppen

Schl.-Nr.	Gemeinde	Bevölkerung am Ort der Hauptwohnung		Davon im Alter von . . . bis										
		ins- gesamt	darunter	unter 3	3-6	6-10	10-15	15-18	18-20	20-25	25-30	30-35	35-40	40-45
			weiblich											
		1	2	3	4	5	6	7	8	9	10	11	12	13
118	Ludwigsburg													
118 001	Affalterbach	4 271	2 122	169	164	211	258	215	157	320	291	297	367	324
118 003	Asperg, Stadt	11 547	5 826	358	338	389	514	409	361	1 038	977	863	764	764
118 006	Benningen am Neckar	4 704	2 369	176	151	204	229	193	147	424	400	419	343	359
118 007	Besigheim, Stadt	9 185	4 805	337	325	360	465	363	277	785	769	680	608	550
118 079	Bietighm.-Bissingen, St.	36 820	18 904	1 126	1 098	1 525	1 914	1 516	1 264	3 201	2 835	2 534	2 491	2 479
118 010	Bönningheim, Stadt	6 186	3 128	227	195	237	344	337	290	592	549	373	453	336
118 011	Ditzingen, Stadt	21 763	10 972	740	669	893	1 169	891	740	1 840	1 887	1 619	1 709	1 622
118 012	Eberdingen	5 609	2 801	208	233	294	323	260	170	477	432	453	443	392
118 014	Erdmannhausen	4 155	2 095	157	141	201	226	191	149	364	348	314	317	255
118 015	Erligheim	1 975	1 014	88	73	94	132	80	63	175	195	179	137	116
118 078	Freiberg am Neckar, St.	13 525	6 836	444	410	514	658	578	455	1 275	1 230	1 099	987	932
118 016	Freudental	2 076	1 048	64	61	95	116	91	64	167	179	127	139	135
118 018	Gemmrigheim	3 387	1 663	108	121	166	198	171	121	289	285	249	233	203
118 019	Gerlingen, Stadt	17 938	9 220	499	430	581	786	643	577	1 514	1 478	1 283	1 148	1 239
118 021	Großbottwar, Stadt	7 087	3 602	235	268	354	390	314	238	663	584	485	519	446
118 027	Hemmingen	6 937	3 486	266	255	305	387	295	234	567	596	571	599	564
118 028	Hessigheim	1 796	917	93	65	80	109	72	63	164	144	127	111	93
118 077	Ingersheim	5 074	2 564	160	166	269	282	208	176	421	429	399	391	385
118 040	Kirchheim am Neckar	4 203	2 176	158	147	152	228	169	143	379	387	323	283	232
118 080	Korntal-Münchingen, St.	16 476	8 480	489	479	640	853	716	540	1 372	1 324	1 155	1 195	1 138
118 046	Kornwestheim, Stadt	28 117	14 204	814	764	934	1 312	1 015	927	2 512	2 387	1 968	1 853	1 812
118 047	Löchgau	4 410	2 263	152	176	182	241	214	149	373	350	363	319	287
118 048	Ludwigsburg, Stadt	78 884	41 090	2 164	2 172	2 736	3 464	2 902	2 516	7 020	6 513	5 411	5 239	5 093
118 049	Marbach am Neckar, St.	12 586	6 517	394	408	554	632	492	380	1 095	973	897	814	826
118 050	Markgröningen, Stadt	12 412	6 218	461	425	497	700	498	404	1 115	1 117	961	889	834
118 051	Möglingen	9 981	4 987	343	289	407	512	434	344	935	867	757	719	765
118 053	Mundelsheim	2 827	1 410	107	103	130	188	125	110	253	221	181	216	184
118 054	Murr	4 364	2 228	171	155	176	256	198	161	351	347	332	340	324
118 059	Oberriexingen, Stadt	2 349	1 162	88	97	111	162	101	80	192	177	192	167	182
118 060	Oberstenfeld	7 235	3 619	287	248	384	476	328	262	647	514	484	539	557
118 063	Pleidelsheim	4 359	2 236	163	137	185	258	193	153	431	353	365	301	296
118 081	Remseck am Neckar	16 331	8 229	555	518	699	932	681	577	1 375	1 262	1 235	1 333	1 258
118 076	Sachsenheim, Stadt	14 794	7 498	530	502	665	860	687	517	1 323	1 294	1 052	1 048	913
118 067	Schwieberdingen	8 971	4 495	277	298	383	513	386	324	703	727	704	738	737
118 068	Sersheim	4 160	2 080	154	175	204	250	191	167	376	343	316	309	253
118 070	Steinheim a.d. Murr, St.	9 464	4 810	372	359	438	490	451	297	873	812	780	682	613
118 071	Tamm	10 646	5 380	419	410	539	601	462	343	845	889	985	1 036	899
118 073	Vaihingen a.d. Enz, St.	23 151	11 651	721	754	1 013	1 355	1 039	865	2 038	1 727	1 612	1 567	1 592
118 074	Walheim	2 634	1 361	88	95	100	125	117	75	231	228	165	181	155
	Zusammen	442 389	225 466	14 362	13 874	17 901	22 908	18 226	14 880	38 715	36 420	32 309	31 527	30 144
119	Rems-Murr-Kreis													
119 001	Alfdorf	5 901	2 970	229	235	282	374	291	198	497	490	442	378	319
119 003	Allmersbach im Tal	4 203	2 113	150	140	191	235	216	157	410	305	279	316	298
119 004	Althütte	3 488	1 793	125	106	158	197	161	127	275	232	241	247	228
119 087	Aspach	6 624	3 348	229	229	285	348	274	248	597	547	472	455	385
119 006	Auenwald	5 308	2 722	174	169	236	308	273	188	418	394	399	426	394
119 008	Backnang, Stadt	30 092	15 501	911	932	1 096	1 477	1 244	959	2 629	2 381	2 015	1 953	1 830
119 089	Berglen	5 266	2 622	194	186	225	261	265	188	478	453	370	395	343
119 018	Burgstetten	2 939	1 506	109	115	136	159	119	96	270	247	214	213	179
119 020	Fellbach, Stadt	39 140	20 371	1 141	1 098	1 323	1 703	1 384	1 206	3 393	3 288	2 817	2 574	2 477
119 024	Großerlach	2 183	1 081	76	64	67	90	75	60	166	158	138	151	126
119 037	Kaisersbach	2 061	1 043	73	84	101	133	92	72	172	160	166	134	79
119 093	Kernen im Remstal	13 776	6 966	403	401	465	643	542	489	1 337	1 306	1 064	923	944
119 038	Kirchberg an der Murr	3 216	1 606	109	117	142	187	147	125	290	243	223	207	221
119 041	Korb	9 327	4 700	304	262	360	468	337	345	898	827	731	636	622
119 042	Leutenbach	9 299	4 671	346	325	399	421	379	360	830	897	757	749	673
119 044	Murrhardt, Stadt	13 274	6 914	418	416	476	690	518	442	1 107	1 002	878	785	715
119 053	Oppenweiler	3 720	1 893	134	122	145	185	166	113	337	316	238	257	241
119 055	Plüderhausen	8 714	4 434	314	322	377	456	377	305	751	705	671	617	539
119 090	Remshalden	12 836	6 528	402	405	480	639	555	484	1 135	999	898	885	890

unter . . . Jahren															Schl.-Nr.
45-50	50-55	55-60	60-63	63-65	65-70	70-75	75 und mehr	unter 18		18-65		65 und mehr		15-50	
								zusammen	weiblich	zusammen	weiblich	zusammen	weiblich	weiblich	
								% von Spalte 1 bzw. 2							
14	15	16	17	18	19	20	21	22	23	24	25	26	27	28	
															118
387	303	210	117	47	138	105	191	23,8	23,0	66,0	64,6	10,2	12,3	54,1	118 001
1 033	823	698	379	202	487	429	721	17,4	16,6	68,4	65,7	14,2	17,7	51,3	118 003
414	297	252	121	54	154	124	243	20,3	19,5	68,7	66,9	11,1	13,6	55,9	118 006
758	618	510	293	165	337	327	658	20,1	19,6	65,5	62,1	14,4	18,2	48,9	118 007
3 396	2 780	2 216	1 147	683	1 341	1 148	2 126	19,5	18,9	68,0	65,2	12,5	15,9	51,3	118 079
475	438	350	171	109	218	157	335	21,7	21,4	66,9	64,1	11,5	14,5	52,4	118 010
1 974	1 629	1 238	586	363	635	580	979	20,0	19,5	69,9	67,4	10,1	13,0	54,2	118 011
521	348	279	148	98	164	130	236	23,5	23,2	67,1	64,7	9,4	12,1	54,8	118 012
344	271	241	120	86	133	106	191	22,0	21,8	67,6	65,5	10,3	12,7	52,6	118 014
139	138	102	56	28	40	46	94	23,6	23,9	67,2	64,2	9,1	11,9	52,5	118 015
1 179	995	782	392	207	446	356	586	19,3	18,8	70,5	68,4	10,3	12,7	55,4	118 078
186	131	104	40	34	60	83	200	20,6	17,8	62,9	60,3	16,5	21,9	49,7	118 016
275	260	180	82	59	105	91	191	22,6	21,3	66,0	64,2	11,4	14,5	51,2	118 018
1 722	1 406	1 208	559	340	732	645	1 148	16,4	15,2	69,5	67,4	14,1	17,5	51,8	118 019
588	454	376	200	126	248	202	397	22,0	21,1	66,0	63,5	12,0	15,4	52,4	118 021
667	451	343	156	93	206	144	238	21,7	21,8	69,8	67,6	8,5	10,6	57,5	118 027
118	129	124	58	24	67	59	96	23,3	21,9	64,3	61,7	12,4	16,4	47,7	118 028
390	333	277	131	97	167	182	211	21,4	20,1	67,6	65,9	11,0	14,0	53,9	118 077
300	330	233	123	74	173	120	249	20,3	19,9	66,8	63,8	12,9	16,3	49,6	118 040
1 478	1 150	981	463	282	592	545	1 084	19,3	17,8	67,2	64,4	13,5	17,8	51,0	118 080
2 435	2 109	1 813	898	551	1 185	1 053	1 775	17,2	16,2	68,5	65,9	14,3	18,0	50,5	118 046
358	319	266	110	73	152	122	204	21,9	22,3	67,3	63,9	10,8	13,8	52,3	118 047
6 796	5 569	4 816	2 575	1 546	3 412	3 182	5 758	17,0	16,2	67,3	64,1	15,7	19,8	49,3	118 048
1 039	864	717	412	197	564	427	901	19,7	18,1	65,3	63,1	15,0	18,8	48,9	118 049
1 082	840	706	374	206	414	335	554	20,8	20,5	68,7	66,4	10,5	13,2	53,9	118 050
974	769	559	251	121	279	242	414	19,9	19,0	70,7	69,2	9,4	11,8	56,8	118 051
234	194	167	72	37	102	64	139	23,1	23,0	66,1	62,7	10,8	14,3	50,7	118 053
424	318	218	121	65	114	96	197	21,9	21,7	68,8	66,4	9,3	11,9	55,6	118 054
208	131	142	67	35	73	47	97	23,8	22,5	67,0	65,1	9,2	12,5	53,5	118 059
668	445	347	183	105	209	208	344	23,8	22,8	65,7	63,3	10,5	13,9	52,8	118 060
398	297	209	105	66	130	112	207	21,5	20,9	68,2	65,4	10,3	13,7	55,1	118 063
1 527	1 161	951	432	238	523	390	684	20,7	20,7	69,5	67,2	9,8	12,2	55,4	118 081
1 198	970	851	419	277	522	418	748	21,9	20,9	66,7	64,4	11,4	14,7	52,0	118 076
878	655	491	237	115	249	203	353	20,7	20,9	70,3	67,9	9,0	11,2	56,0	118 067
342	249	213	99	67	136	103	213	23,4	22,7	65,7	63,2	10,9	14,0	53,0	118 068
805	612	521	235	148	276	257	443	22,3	21,4	67,4	65,7	10,3	12,9	54,7	118 070
905	616	445	247	121	276	242	366	22,8	22,4	68,9	67,4	8,3	10,1	59,0	118 071
1 964	1 724	1 285	669	388	838	680	1 320	21,1	20,6	66,7	63,5	12,3	15,8	50,6	118 073
253	191	180	82	48	106	78	136	19,9	20,2	67,9	64,6	12,1	15,2	51,2	118 074
38 832	31 317	25 601	12 930	7 575	16 003	13 838	25 027	19,7	19,0	67,9	65,3	12,4	15,8	52,1	
															119
433	366	359	175	121	216	178	318	23,9	23,5	64,0	61,3	12,1	15,2	48,7	119 001
419	311	224	101	65	103	84	199	22,2	21,5	68,6	66,4	9,2	12,1	55,7	119 003
310	221	184	113	51	141	132	239	21,4	21,0	63,9	60,9	14,7	18,1	49,5	119 004
570	468	392	188	124	242	194	377	20,6	20,1	67,1	64,2	12,3	15,7	50,1	119 087
490	353	266	130	75	199	156	260	21,9	22,0	66,6	63,7	11,6	14,3	53,7	119 006
2 472	2 133	1 977	994	648	1 249	1 170	2 022	18,8	18,1	66,4	63,6	14,8	18,3	48,6	119 008
453	353	289	140	83	175	155	260	21,5	19,6	67,3	66,2	11,2	14,2	54,4	119 089
230	197	197	80	42	83	78	175	21,7	20,8	66,9	65,0	11,4	14,2	52,2	119 018
3 370	2 846	2 452	1 215	753	1 669	1 537	2 894	17,0	15,8	67,4	64,5	15,6	19,7	49,6	119 020
160	149	160	68	59	105	81	230	17,0	15,9	63,9	58,0	19,1	26,1	42,9	119 024
165	120	119	66	36	87	75	127	23,4	21,6	62,5	61,0	14,0	17,4	48,3	119 037
1 248	968	785	404	253	464	424	713	17,8	16,4	70,6	69,5	11,6	14,2	55,2	119 093
230	229	187	107	68	119	94	171	21,8	20,7	66,2	64,3	11,9	14,9	50,1	119 038
862	687	528	270	154	304	265	467	18,6	17,1	70,3	68,9	11,1	13,9	55,2	119 041
832	587	460	227	139	257	238	423	20,1	19,7	70,0	67,8	9,9	12,5	56,4	119 042
1 066	840	829	492	274	626	540	1 160	19,0	17,5	63,5	60,1	17,5	22,4	45,4	119 044
284	256	225	112	71	152	126	240	20,2	20,2	65,9	62,6	13,9	17,2	50,0	119 053
726	581	532	247	145	313	257	479	21,2	20,1	66,8	64,7	12,0	15,2	51,7	119 055
1 237	891	752	365	197	455	439	728	19,3	18,8	68,0	65,4	12,6	15,8	52,9	119 090

Noch: 2. Bevölkerung am Ort der Hauptwohnung in den Gemeinden Baden-Württembergs am 25. Mai 1987 nach Altersgruppen

Schl.-Nr.	Gemeinde	Bevölkerung am Ort der Hauptwohnung		Davon im Alter von . . . bis										
		ins- gesamt	darunter	unter 3	3–6	6–10	10–15	15–18	18–20	20–25	25–30	30–35	35–40	40–45
			weiblich											
		1	2	3	4	5	6	7	8	9	10	11	12	13
119 061	Rudersberg	9 824	4 890	357	363	429	524	406	339	907	772	734	679	601
119 067	Schorndorf, Stadt	35 759	18 571	1 151	1 088	1 429	1 904	1 475	1 223	2 985	2 755	2 501	2 459	2 283
119 068	Schwaikheim	7 962	4 053	285	269	324	455	298	239	706	644	596	603	534
119 069	Spiegelberg	1 719	861	64	77	68	77	50	51	143	135	135	105	75
119 075	Sulzbach an der Murr	4 519	2 355	139	128	211	241	189	141	369	361	309	286	258
119 076	Urbach	7 076	3 599	260	231	273	363	323	247	668	619	481	443	418
119 079	Waiblingen, Stadt	45 603	23 416	1 337	1 324	1 666	2 243	1 870	1 544	4 197	3 819	3 154	3 050	3 139
119 091	Weinstadt, Stadt	23 148	11 865	714	733	969	1 234	990	815	2 074	1 787	1 687	1 719	1 723
119 083	Weissach im Tal	6 163	3 053	238	245	310	342	273	210	537	519	535	464	425
119 084	Welzheim, Stadt	8 863	4 567	318	336	423	477	377	289	796	726	605	575	518
119 085	Winnenden, Stadt	22 044	11 242	639	631	787	1 118	959	801	2 070	1 745	1 418	1 471	1 471
119 086	Winterbach	6 587	3 353	219	244	309	390	295	226	538	473	487	509	425
Zusammen		360 634	184 607	11 562	11 397	14 142	18 342	14 920	12 287	31 980	29 305	25 655	24 664	23 373
Region Mittlerer Neckar		2 361 412	1 211 618	72 531	70 733	90 117	115 827	91 612	76 020	209 048	196 734	169 672	164 076	158 651

Region Franken

Stadtkreis														
121 000	Heilbronn, Stadt	110 970	58 042	3 319	3 035	3 952	5 430	4 228	3 609	9 996	9 106	7 324	6 996	6 986
Landkreise														
125	Heilbronn													
125 001	Abstatt	2 828	1 410	117	108	152	159	133	91	248	214	240	252	217
125 005	Bad Friedrichshall, St.	11 815	6 090	396	367	461	646	486	387	1 075	991	849	804	667
125 006	Bad Rappenau, Stadt	14 461	7 515	435	482	578	742	598	437	1 229	1 100	1 043	1 030	840
125 007	Bad Wimpfen, Stadt	5 870	3 046	159	163	251	299	232	214	453	398	366	427	349
125 008	Beilstein, Stadt	5 221	2 668	183	186	247	302	232	190	442	393	308	396	384
125 013	Brackenheim, Stadt	10 783	5 530	408	370	464	622	475	378	1 022	891	775	776	617
125 017	Cleebronn	2 021	1 023	89	90	87	120	97	69	185	164	151	134	116
125 021	Eberstadt	2 606	1 329	95	91	108	163	129	101	228	202	204	169	180
125 024	Ellhofen	2 741	1 373	89	87	113	131	107	83	274	290	236	183	174
125 026	Eppingen, Stadt	15 462	7 881	503	564	692	840	705	550	1 410	1 271	1 109	1 119	796
125 027	Erlenbach	3 778	1 911	117	116	146	189	165	143	371	305	257	251	220
125 030	Flein	5 516	2 886	161	153	208	262	205	204	436	433	325	401	364
125 034	Gemmingen	4 088	2 065	141	136	184	221	189	160	368	311	321	295	251
125 038	Güglingen, Stadt	4 600	2 315	173	192	214	305	231	192	442	379	301	321	299
125 039	Gundelsheim, Stadt	6 487	3 376	200	213	292	395	306	209	574	503	444	440	380
125 111	Hardthausen am Kocher	2 883	1 458	125	111	132	179	124	92	258	251	228	182	124
125 046	Ilsfeld	6 694	3 384	247	231	292	388	316	227	563	524	494	544	458
125 047	Ittlingen	1 773	893	55	63	73	106	84	60	151	145	140	120	106
125 048	Jagsthausen	1 301	676	33	34	47	73	62	38	112	92	65	87	66
125 049	Kirchartd	4 020	2 020	164	193	228	260	223	128	313	343	288	277	244
125 113	Langenbrettach	2 581	1 319	101	101	143	172	111	95	228	218	200	184	140
125 056	Lauffen am Neckar, St.	9 089	4 738	308	310	421	461	359	284	793	773	671	643	534
125 057	Lehrensteinsfeld	1 639	821	54	57	76	132	64	59	117	119	101	154	116
125 058	Leingarten	7 984	4 121	283	274	344	457	363	256	651	638	609	604	527
125 059	Löwenstein, Stadt	2 630	1 324	84	90	91	126	106	85	257	264	219	234	124
125 061	Massenbachhausen	2 847	1 455	126	82	147	163	142	103	282	215	254	199	197
125 063	Möckmühl, Stadt	5 829	2 929	176	200	217	340	272	243	499	467	425	378	346
125 065	Neckarsulm, Stadt	21 534	11 000	719	706	913	1 206	934	661	1 745	1 693	1 552	1 535	1 430
125 066	Neckarwestheim	2 349	1 139	92	95	111	137	94	88	190	196	182	196	190
125 068	Neudenau, Stadt	4 491	2 263	145	140	201	247	199	160	418	373	317	321	224
125 069	Neuenstadt a.Kocher, St.	7 227	3 645	285	285	386	464	373	244	642	587	550	551	431
125 074	Nordheim	5 660	2 859	224	202	260	318	261	212	506	409	412	419	356
125 110	Obersulm	11 191	5 757	385	379	503	626	491	400	998	855	756	749	703
125 078	Oedheim	4 444	2 218	149	145	220	264	183	181	395	340	293	312	278
125 079	Offenau	2 341	1 170	102	94	106	135	87	76	226	228	195	149	133
125 081	Pfaffenhofen	2 022	1 046	80	79	89	121	98	67	151	158	159	151	124
125 084	Roigheim	1 383	725	34	37	54	87	49	30	127	113	88	93	55
125 086	Schwaigern, Stadt	8 916	4 574	367	331	407	518	378	329	802	742	675	638	489
125 087	Siegelsbach	1 391	708	37	46	60	92	55	58	118	99	104	91	64
125 094	Talheim	3 571	1 829	89	118	146	178	169	111	300	261	246	281	269

unter . . . Jahren															Schl.-Nr.
45-50	50-55	55-60	60-63	63-65	65-70	70-75	75 und mehr	unter 18		18-65		65 und mehr		15-50	
								zusammen	weiblich	zusammen	weiblich	zusammen	weiblich	weiblich	
								% von Spalte 1 bzw. 2							
14	15	16	17	18	19	20	21	22	23	24	25	26	27	28	
800	645	558	314	160	368	292	576	21,2	20,1	66,3	64,0	12,6	15,9	51,2	119 061
2 997	2 531	2 069	1 142	670	1 416	1 285	2 396	19,7	18,8	66,0	63,3	14,3	17,9	49,2	119 067
706	599	479	198	134	264	234	395	20,5	19,3	68,3	66,6	11,2	14,0	52,7	119 068
117	122	120	68	34	83	73	122	19,5	18,4	64,3	62,8	16,2	18,8	44,6	119 069
393	324	250	110	90	218	148	354	20,1	18,9	64,0	60,7	15,9	20,4	47,8	119 075
550	515	391	212	121	293	239	429	20,5	19,4	65,9	63,2	13,6	17,4	50,2	119 076
4 088	3 259	2 735	1 412	815	1 539	1 551	2 861	18,5	17,7	68,4	65,9	13,0	16,5	51,9	119 079
2 159	1 635	1 244	613	339	761	659	1 293	20,0	19,4	68,2	65,7	11,7	14,9	53,9	119 091
508	368	339	158	88	200	128	276	22,8	22,1	67,4	65,2	9,8	12,7	54,0	119 083
639	542	524	279	169	389	300	581	21,8	20,4	63,9	61,2	14,3	18,4	47,8	119 084
1 920	1 622	1 313	670	427	835	718	1 429	18,8	17,6	67,7	65,0	13,5	17,5	51,2	119 085
553	472	375	175	112	225	244	316	22,1	20,0	66,0	64,6	11,9	15,4	51,1	119 086
30 987	25 190	21 314	10 845	6 517	13 550	12 094	22 510	19,5	18,5	67,1	64,6	13,4	16,9	51,0	
203 099	164 956	137 331	71 085	42 761	91 262	82 147	153 750	18,7	17,7	67,5	64,7	13,9	17,6	50,9	

Region Franken

8 933	7 637	6 406	3 714	2 331	5 109	4 446	8 413	18,0	16,7	65,8	62,9	16,2	20,4	48,3	121 000
															125
246	166	132	68	40	80	68	97	23,7	22,5	67,7	66,0	8,7	11,5	57,7	125 001
914	812	682	389	239	494	385	771	19,9	18,6	66,1	64,0	14,0	17,4	50,2	125 005
1 064	913	862	519	320	685	615	969	19,6	18,7	64,7	62,1	15,7	19,3	47,7	125 006
500	394	337	176	106	240	287	519	18,8	17,3	63,4	60,2	17,8	22,6	46,3	125 007
503	363	259	147	72	184	148	282	22,0	21,4	66,2	64,2	11,8	14,4	52,7	125 008
781	702	597	306	197	420	364	618	21,7	21,2	65,3	62,4	13,0	16,5	49,8	125 013
167	127	104	44	25	83	68	101	23,9	21,6	63,6	62,2	12,5	16,2	50,9	125 017
206	169	154	79	46	77	77	128	22,5	21,1	66,7	64,4	10,8	14,4	52,8	125 021
230	180	151	78	31	108	80	116	19,2	17,4	69,7	68,0	11,1	14,6	55,4	125 024
1 132	1 027	929	437	337	589	491	961	21,4	20,2	65,4	62,7	13,2	17,0	49,5	125 026
325	265	230	116	73	139	127	223	19,4	18,6	67,7	66,1	12,9	15,3	52,3	125 027
528	456	332	188	112	254	166	328	17,9	16,9	68,5	67,1	13,6	16,0	52,2	125 030
332	279	220	126	68	166	110	210	21,3	20,8	66,8	64,4	11,9	14,8	52,3	125 034
371	288	201	111	68	172	122	218	24,2	22,9	64,6	63,3	11,1	13,7	53,5	125 038
465	407	354	193	117	261	245	489	21,7	20,5	63,0	59,2	15,3	20,3	47,0	125 039
201	200	171	94	45	116	89	161	23,3	22,6	64,0	61,2	12,7	16,1	48,8	125 111
590	417	312	166	129	259	211	326	22,0	21,3	66,1	63,9	11,9	14,7	53,3	125 046
143	121	93	47	33	58	62	113	21,5	21,2	65,4	61,5	13,1	17,4	49,0	125 047
126	95	73	43	34	70	51	100	19,1	18,6	63,9	58,7	17,0	22,6	45,0	125 048
316	247	211	104	63	110	87	221	26,6	24,5	63,0	62,3	10,4	13,2	52,1	125 049
181	168	133	62	52	96	64	132	24,3	24,1	64,4	61,9	11,3	13,9	49,7	125 113
730	594	514	297	200	406	303	488	20,5	19,4	66,4	63,9	13,2	16,7	49,9	125 056
158	95	77	38	29	68	38	87	23,4	22,5	64,9	62,7	11,8	14,7	51,4	125 057
685	475	457	224	121	303	265	448	21,6	20,8	65,7	63,6	12,7	15,7	52,2	125 058
183	157	141	84	57	117	79	132	18,9	17,2	68,6	67,7	12,5	15,1	52,6	125 059
258	161	152	70	42	79	69	106	23,2	22,4	67,9	65,6	8,9	12,0	55,3	125 061
446	364	308	217	120	244	208	359	20,7	19,1	65,4	63,3	13,9	17,7	50,3	125 063
1 734	1 393	1 310	723	420	814	689	1 357	20,8	20,2	65,9	63,0	13,3	16,8	49,2	125 065
193	150	113	48	35	69	57	113	22,5	22,6	67,3	63,4	10,2	14,0	53,2	125 066
312	289	262	158	93	199	172	261	20,8	19,9	65,2	62,6	14,1	17,5	48,3	125 068
518	437	329	228	129	245	193	350	24,8	23,3	64,3	62,6	10,9	14,0	51,9	125 069
456	372	291	162	111	212	197	280	22,3	21,3	65,5	63,7	12,2	15,0	51,7	125 074
910	743	626	344	208	433	366	716	21,3	20,1	65,2	62,7	13,5	17,1	49,9	125 110
357	330	235	135	88	154	123	262	21,6	19,7	66,2	65,1	12,1	15,2	50,6	125 078
195	151	124	68	40	67	56	109	22,4	19,8	67,7	66,8	9,9	13,4	53,8	125 079
146	123	116	56	49	65	60	130	23,1	23,7	64,3	59,8	12,6	16,4	48,0	125 081
115	83	92	49	34	65	59	119	18,9	17,9	63,6	61,4	17,6	20,7	46,5	125 084
710	559	495	274	174	330	253	445	22,4	22,0	66,0	63,6	11,5	14,4	50,7	125 086
116	101	64	51	34	60	51	90	20,8	19,1	64,7	62,7	14,5	18,2	47,3	125 087
321	264	190	99	77	147	136	169	19,6	19,6	67,7	65,1	12,7	15,4	52,1	125 094

Noch: 2. Bevölkerung am Ort der Hauptwohnung in den Gemeinden Baden-Württembergs am 25. Mai 1987 nach Altersgruppen

Schl.-Nr.	Gemeinde	Bevölkerung am Ort der Hauptwohnung		Davon im Alter von ... bis										
		ins- gesamt	darunter	unter 3	3-6	6-10	10-15	15-18	18-20	20-25	25-30	30-35	35-40	40-45
			weiblich											
		1	2	3	4	5	6	7	8	9	10	11	12	13
125 096 Untereisesheim		3 030	1 565	125	131	171	194	135	103	214	256	271	284	232
125 098 Untergruppenbach		6 530	3 344	212	213	307	361	285	243	558	440	496	491	433
125 102 Weinsberg, Stadt		8 899	4 555	275	286	336	469	364	263	767	728	647	587	562
125 103 Widdern, Stadt		1 392	716	48	38	56	99	47	46	117	100	91	76	74
125 107 Wüstenrot		5 662	3 038	199	190	216	233	214	169	442	394	395	355	254
125 108 Zaberfeld		2 878	1 477	94	86	130	187	117	89	258	200	213	211	147
Zusammen		252 458	129 184	8 683	8 665	11 080	14 189	11 049	8 608	21 955	20 066	18 265	18 094	15 284
126 Hohenlohekreis														
126 011 Bretzfeld		8 770	4 512	302	336	443	510	390	296	763	679	694	697	498
126 020 Dörzbach		1 841	935	48	61	89	124	98	60	158	123	130	111	80
126 028 Forchtenberg, Stadt		3 905	1 949	124	144	180	254	173	122	327	298	263	288	197
126 039 Ingelfingen, Stadt		5 310	2 716	167	193	228	308	257	190	463	397	363	354	267
126 045 Krauthaim, Stadt		4 083	2 082	124	120	170	240	232	142	398	354	253	243	193
126 046 Künzelsau, Stadt		11 600	6 030	346	322	425	644	567	448	980	878	826	751	682
126 047 Kupferzell		4 251	2 160	177	167	197	236	196	161	429	361	324	298	213
126 056 Mulfingen		3 347	1 681	137	139	136	220	180	111	289	296	236	210	133
126 058 Neuenstein, Stadt		5 323	2 698	220	203	255	316	231	193	435	445	402	369	260
126 060 Niedernhall, Stadt		3 298	1 691	94	85	177	220	157	121	290	268	211	247	203
126 066 Öhringen, Stadt		16 942	8 781	529	533	702	924	740	527	1 466	1 395	1 209	1 046	927
126 069 Pfedelbach		6 709	3 421	203	219	307	412	317	242	577	468	445	472	488
126 072 Schöntal		5 335	2 654	185	154	194	348	271	201	508	405	374	335	250
126 085 Waldenburg, Stadt		2 404	1 253	81	101	117	131	119	94	299	171	170	136	146
126 086 Weißbach		1 648	834	32	56	67	109	88	53	152	124	103	106	112
126 094 Zweiflingen		1 337	671	42	43	66	79	54	61	121	99	105	79	53
Zusammen		86 103	44 068	2 811	2 876	3 753	5 075	4 070	3 022	7 655	6 761	6 108	5 742	4 702
127 Schwäbisch Hall														
127 008 Blaufelden		4 549	2 273	182	182	225	275	221	149	342	329	315	255	205
127 009 Braunsbach		2 414	1 210	86	76	92	156	110	87	194	203	155	148	121
127 012 Bühlertann		2 246	1 124	105	102	115	136	107	89	222	184	152	142	124
127 013 Bühlerzell		1 754	900	65	61	87	113	85	58	156	137	115	103	75
127 014 Crailsheim, Stadt		26 083	13 512	848	880	1 141	1 348	1 085	868	2 284	2 125	1 828	1 740	1 454
127 102 Fichtenau		4 313	2 192	168	152	224	320	246	164	409	340	312	292	215
127 023 Fichtenberg		2 511	1 281	100	91	88	143	141	73	200	205	179	186	143
127 103 Frankenhardt		3 977	1 989	158	171	212	251	177	121	355	338	325	254	169
127 025 Gaildorf, Stadt		10 571	5 436	333	358	489	606	486	353	919	829	746	704	597
127 032 Gerabronn, Stadt		3 700	1 847	117	139	158	200	151	116	300	275	272	231	195
127 043 Ilshofen, Stadt		4 300	2 148	168	154	208	274	215	137	422	338	287	279	199
127 046 Kirchberg a.d. Jagst, St.		3 495	1 784	126	108	150	171	169	175	341	262	226	195	153
127 101 Kreßberg		3 200	1 612	144	115	164	176	132	91	300	280	250	226	147
127 047 Langenburg, Stadt		1 802	913	56	54	49	74	77	57	179	153	101	92	93
127 052 Mainhardt		4 357	2 220	181	158	233	253	172	137	348	352	299	294	238
127 056 Michelbach an der Bilz		2 809	1 427	99	111	132	156	187	171	226	199	206	196	195
127 059 Michelfeld		2 621	1 316	100	94	119	151	104	97	234	246	220	208	131
127 062 Oberrot		2 919	1 502	129	132	135	164	132	93	226	237	267	210	145
127 063 Obersontheim		3 696	1 919	134	119	166	204	170	135	314	324	272	230	140
127 100 Rosengarten		4 019	2 104	124	138	169	213	177	147	344	306	318	278	217
127 071 Rot am See		4 350	2 211	159	169	205	277	194	143	340	364	304	289	198
127 073 Satteldorf		3 823	1 951	159	150	202	209	156	125	292	299	296	292	197
127 075 Schrozberg, Stadt		5 292	2 702	168	174	224	331	255	164	400	339	329	371	283
127 076 Schwäbisch Hall, Stadt		31 289	16 703	981	967	1 242	1 628	1 281	1 217	2 900	2 430	2 182	2 148	1 822
127 104 Stimpfach		2 404	1 213	95	92	120	156	124	82	225	191	190	173	110
127 079 Sulzbach-Laufen		2 242	1 105	64	54	122	137	116	81	218	154	160	143	114
127 086 Untermünkheim		2 490	1 244	96	107	96	158	117	97	209	214	181	191	139
127 089 Vellberg, Stadt		3 625	1 845	142	140	187	211	190	120	278	274	267	308	205
127 091 Wallhausen		1 992	1 007	56	61	75	126	110	63	179	136	138	129	89
127 099 Wolpertshausen		1 198	582	49	55	55	66	61	39	104	78	108	71	60
Zusammen		154 041	79 272	5 392	5 364	6 884	8 683	6 948	5 449	13 460	12 141	11 000	10 378	8 173
128 Main-Tauber-Kreis														
128 138 Ahorn		2 166	1 090	66	59	89	113	82	73	203	174	141	152	82

unter ... Jahren															Schl.-Nr.
45-50	50-55	55-60	60-63	63-65	65-70	70-75	75 und mehr	unter 18		18-65		65 und mehr		15-50	
								zusammen	weiblich	zusammen	weiblich	zusammen	weiblich	weiblich	
								% von Spalte 1 bzw. 2							
14	15	16	17	18	19	20	21	22	23	24	25	26	27	28	
245	172	123	62	39	87	66	120	25,0	24,7	66,0	64,0	9,0	11,3	54,8	125 096
601	484	371	203	121	202	167	342	21,1	20,8	68,0	65,6	10,9	13,7	52,6	125 098
757	602	538	314	169	372	309	554	19,4	18,2	66,7	64,0	13,9	17,8	49,7	125 102
96	78	85	49	30	80	53	129	20,7	20,7	60,5	56,0	18,8	23,3	43,4	125 103
361	326	356	197	140	285	279	657	18,6	17,2	59,9	55,7	21,6	27,1	41,7	125 107
208	193	175	102	69	125	91	183	21,3	21,1	64,8	61,7	13,9	17,2	46,6	125 108
20 132	16 492	14 081	7 745	4 836	9 889	8 256	15 089	21,3	20,3	65,6	63,1	13,2	16,6	50,2	
															126
593	527	465	257	162	332	272	554	22,6	22,6	64,2	61,0	13,2	16,4	49,2	126 011
126	120	90	64	43	109	77	130	22,8	22,0	60,0	56,1	17,2	21,8	43,7	126 020
279	251	238	146	92	170	139	220	22,4	21,7	64,0	61,3	13,5	17,0	47,0	126 028
374	341	277	168	110	248	213	392	21,7	19,9	62,2	59,7	16,1	20,4	46,8	126 039
302	285	225	147	88	170	143	254	21,7	21,4	64,4	60,8	13,9	17,8	48,6	126 045
833	755	708	411	278	494	428	824	19,9	18,7	65,1	62,5	15,1	18,8	48,1	126 046
287	261	219	109	80	168	121	247	22,9	21,1	64,5	63,2	12,6	15,7	52,8	126 047
199	189	197	110	80	147	125	213	24,3	23,9	61,2	57,9	14,5	18,1	45,7	126 056
364	309	280	173	119	231	172	346	23,0	21,9	62,9	60,9	14,1	17,2	48,0	126 058
270	216	182	96	61	115	89	196	22,2	21,6	65,6	62,6	12,1	15,8	51,4	126 060
1 229	1 089	1 046	580	377	820	627	1 176	20,2	18,7	64,3	61,6	15,5	19,7	47,3	126 066
541	455	355	210	113	267	236	382	21,7	21,0	65,1	62,4	13,2	16,6	50,4	126 069
391	343	307	173	120	223	182	371	21,6	20,2	63,9	60,9	14,5	18,9	47,4	126 072
177	131	116	71	47	100	76	121	22,8	20,8	64,8	64,5	12,4	14,8	52,5	126 085
155	107	99	51	31	74	41	88	21,4	21,9	66,3	62,5	12,3	15,6	51,7	126 086
83	92	78	28	25	63	54	112	21,2	18,9	61,6	57,8	17,1	23,2	44,4	126 094
6 203	5 471	4 882	2 794	1 826	3 731	2 995	5 626	21,6	20,5	64,1	61,4	14,3	18,1	48,4	
															127
312	271	246	154	101	264	192	329	23,9	22,9	58,9	55,5	17,3	21,6	42,9	127 008
168	125	145	86	64	119	100	179	21,5	20,1	62,0	60,1	16,5	19,8	45,7	127 009
165	133	112	69	47	73	66	103	25,2	23,0	64,1	64,1	10,8	13,0	51,7	127 012
140	101	92	51	31	73	74	137	23,4	21,3	60,4	56,4	16,2	22,2	45,8	127 013
1 901	1 534	1 545	857	546	1 261	1 082	1 756	20,3	18,7	64,0	61,9	15,7	19,4	48,1	127 014
271	240	217	116	85	172	129	241	25,7	25,2	61,7	58,9	12,6	15,9	49,1	127 102
185	164	141	82	49	95	81	165	22,4	21,5	64,0	60,6	13,6	18,0	49,6	127 023
252	233	216	116	61	176	141	251	24,4	22,8	61,4	59,3	14,3	17,8	47,1	127 103
764	702	641	356	202	413	360	713	21,5	20,4	64,4	61,9	14,1	17,7	47,8	127 025
258	217	236	137	88	195	152	263	20,7	18,9	62,8	59,7	16,5	21,3	44,8	127 032
317	271	221	146	94	171	127	272	23,7	22,3	63,0	61,1	13,3	16,6	49,0	127 043
240	196	155	88	64	170	150	356	20,7	17,9	59,9	56,0	19,3	26,1	45,5	127 046
214	196	160	94	69	134	116	192	22,8	23,8	63,3	60,3	13,8	15,9	49,1	127 101
135	140	94	59	40	104	89	156	17,2	15,9	63,4	59,5	19,4	24,6	45,2	127 047
292	265	240	127	71	185	174	338	22,9	21,5	61,1	58,6	16,0	19,9	46,9	127 052
227	151	133	89	41	96	74	120	24,4	22,7	65,3	64,5	10,3	12,8	55,9	127 056
155	161	137	97	57	103	69	138	21,7	19,6	66,5	65,0	11,8	15,3	50,3	127 059
168	186	144	94	62	104	100	191	23,7	23,6	62,8	59,5	13,5	17,0	48,1	127 062
251	252	222	125	84	164	122	268	21,5	20,8	63,6	60,3	15,0	18,8	46,3	127 063
303	241	208	128	80	177	148	303	20,4	19,9	63,9	61,1	15,6	19,0	48,7	127 100
311	233	246	138	103	224	147	306	23,1	23,4	61,4	57,8	15,6	18,7	45,7	127 071
258	214	213	123	80	182	129	247	22,9	22,7	62,5	60,3	14,6	17,1	47,3	127 073
377	329	316	189	131	282	230	400	21,8	20,1	61,0	58,4	17,2	21,4	44,2	127 075
2 344	1 758	1 606	1 024	670	1 389	1 284	2 416	19,5	17,9	64,2	61,8	16,3	20,3	48,9	127 076
155	144	121	68	45	93	80	140	24,4	24,6	62,6	59,8	13,0	15,7	49,5	127 104
176	137	135	77	41	101	75	137	22,0	19,9	64,0	62,2	14,0	17,9	48,9	127 079
168	141	160	79	42	79	77	139	23,1	21,6	65,1	63,6	11,8	14,8	50,1	127 086
257	194	179	104	73	126	111	259	24,0	22,2	62,3	60,8	13,7	17,0	50,7	127 089
153	133	100	66	50	87	78	163	21,5	21,4	62,0	57,6	16,5	21,0	46,1	127 091
69	56	76	47	30	48	55	71	23,9	22,0	61,6	61,0	14,5	17,0	46,2	127 099
10 986	9 118	8 457	4 986	3 201	6 860	5 812	10 749	21,6	20,3	63,2	60,7	15,2	19,0	48,0	
															128
137	124	130	88	61	121	76	195	18,9	17,7	63,0	58,7	18,1	23,6	44,8	128 138

Noch: 2. Bevölkerung am Ort der Hauptwohnung in den Gemeinden Baden-Württembergs am 25. Mai 1987 nach Altersgruppen

Schl.-Nr.	Gemeinde	Bevölkerung am Ort der Hauptwohnung		Davon im Alter von . . . bis										
		ins- gesamt	darunter	unter 3	3-6	6-10	10-15	15-18	18-20	20-25	25-30	30-35	35-40	40-45
			weiblich											
		1	2	3	4	5	6	7	8	9	10	11	12	13
128 006	Assamstadt	1 697	863	81	84	85	115	74	50	141	178	127	107	78
128 007	Bad Mergentheim, Stadt	19 560	10 583	585	594	726	1 008	765	614	1 654	1 345	1 322	1 233	1 056
128 014	Boxberg, Stadt	6 388	3 327	257	209	281	403	306	188	505	501	462	472	275
128 020	Creglingen, Stadt	4 954	2 517	151	165	194	303	219	170	393	362	335	293	200
128 039	Freudenberg, Stadt	3 735	1 911	103	149	184	204	160	111	298	285	272	244	178
128 045	Großrinderfeld	3 423	1 723	152	142	173	222	145	114	273	300	286	267	150
128 047	Grünfeld, Stadt	3 331	1 631	111	108	153	176	143	103	324	286	226	214	136
128 058	Igersheim	4 648	2 412	197	178	212	258	211	157	397	391	361	330	269
128 061	Königheim	3 320	1 684	101	114	156	209	163	96	302	268	221	201	167
128 064	Külsheim, Stadt	5 324	2 636	194	200	279	345	231	204	600	404	382	371	224
128 139	Lauda-Königshofen, St.	14 456	7 448	472	512	641	800	652	501	1 198	1 128	1 035	1 011	812
128 082	Niederstetten, Stadt	5 212	2 542	180	175	229	326	244	161	612	457	338	336	252
128 115	Tauberbischofsheim, St.	11 666	6 057	334	372	487	692	531	375	1 022	923	786	803	670
128 126	Weikersheim, Stadt	6 588	3 396	165	222	277	370	318	249	518	439	420	428	377
128 128	Werbach	3 343	1 700	126	141	129	203	138	123	247	301	239	210	154
128 131	Wertheim, Stadt	20 377	10 617	604	643	884	1 008	863	639	1 780	1 562	1 312	1 327	1 078
128 137	Wittighausen	1 703	848	58	63	78	113	82	64	131	148	115	119	75
Zusammen		121 891	62 985	3 937	4 130	5 257	6 868	5 327	3 992	10 598	9 452	8 380	8 118	6 233
Region Franken		725 463	373 551	24 142	24 070	30 926	40 245	31 622	24 680	63 664	57 526	51 077	49 328	41 378

Region Ostwürttemberg

Landkreise														
135	Heidenheim													
135 010	Dischingen	4 356	2 189	163	168	213	282	208	149	387	356	330	284	201
135 015	Gerstetten	10 407	5 372	386	339	461	620	470	347	856	822	695	673	559
135 016	Giengen a.d.Brenz, St.	18 378	9 465	616	608	784	1 037	821	623	1 548	1 379	1 209	1 153	1 057
135 019	Heidenheim a.d.Brenz, St.	47 753	25 185	1 409	1 390	1 793	2 378	1 935	1 480	3 844	3 368	2 992	2 924	2 787
135 020	Herbrechtingen, Stadt	12 116	6 197	429	408	498	657	576	385	995	987	824	845	684
135 021	Hermaringen	2 115	1 056	58	66	96	122	86	73	197	157	127	134	103
135 025	Königsbronn	7 307	3 739	234	261	314	387	329	218	578	472	476	493	477
135 026	Nattheim	5 576	2 820	224	242	256	330	286	196	527	470	425	349	324
135 027	Niederstotzingen, Stadt	4 012	2 070	179	155	206	236	176	129	324	346	275	305	226
135 031	Sontheim an der Brenz	5 251	2 630	195	218	260	309	226	179	455	432	349	337	298
135 032	Steinheim am Albuch	8 069	4 131	323	311	408	485	393	272	679	616	554	534	446
Zusammen		125 340	64 854	4 216	4 166	5 289	6 843	5 506	4 051	10 390	9 405	8 256	8 031	7 162
136	Ostalbkreis													
136 088	Aalen, Stadt	62 633	32 281	1 896	2 037	2 653	3 650	2 720	2 183	5 458	4 836	4 256	3 799	3 687
136 002	Abtsgmünd	6 068	3 112	203	221	292	386	277	224	562	492	428	339	294
136 003	Adelmannsfelden	1 490	765	51	44	64	95	68	58	125	156	113	66	76
136 007	Bartholomä	1 757	883	59	58	79	117	93	56	163	130	138	133	105
136 009	Böbingen an der Rems	3 747	1 907	132	141	199	248	196	159	339	256	250	280	240
136 010	Bopfingen, Stadt	11 322	5 827	389	397	526	717	571	400	944	883	763	783	579
136 015	Durlangen	2 553	1 265	85	89	150	181	124	112	209	191	216	204	157
136 018	Ellenberg	1 545	771	79	59	110	87	71	53	148	160	128	94	51
136 019	Ellwangen (Jagst), St.	21 538	11 029	727	680	957	1 373	1 009	772	2 189	1 749	1 348	1 234	1 120
136 020	Eschach	1 408	746	46	55	81	81	58	49	129	92	117	82	80
136 021	Essingen	5 234	2 644	214	218	272	386	236	197	416	463	399	406	332
136 024	Göggingen	1 723	896	77	69	80	118	94	58	163	157	135	130	94
136 027	Gschwend	4 329	2 211	139	149	184	238	191	169	364	349	309	285	201
136 028	Heubach, Stadt	8 880	4 598	307	347	416	530	395	299	800	735	630	618	546
136 029	Heuchlingen	1 584	793	67	54	77	111	103	72	152	117	104	85	84
136 033	Hüttlingen	5 127	2 629	201	185	283	336	243	199	476	467	365	326	287
136 034	Iggingen	1 963	976	78	83	94	104	93	73	158	180	137	139	113
136 035	Jagstzell	2 202	1 127	97	99	115	166	131	89	216	176	176	146	83
136 037	Kirchheim am Ries	1 744	877	82	81	84	130	79	62	150	131	112	110	85
136 038	Lauchheim, Stadt	3 527	1 804	132	139	201	235	164	111	305	263	286	244	197
136 040	Leinzell	2 161	1 106	72	71	106	117	103	61	186	195	159	144	124
136 042	Lorch, Stadt	9 834	5 059	336	336	440	519	385	316	825	746	707	708	596
136 043	Mögglingen	3 316	1 691	116	122	136	213	158	117	309	258	217	245	241

unter ... Jahren															Schl.-Nr.
45-50	50-55	55-60	60-63	63-65	65-70	70-75	75 und mehr	unter 18		18-65		65 und mehr		15-50	
								zusammen	weiblich	zusammen	weiblich	zusammen	weiblich	weiblich	
								% von Spalte 1 bzw. 2							
14	15	16	17	18	19	20	21	22	23	24	25	26	27	28	
106	100	89	54	38	61	52	77	25,9	25,7	62,9	60,7	11,2	13,6	47,9	128 006
1 376	1 115	1 014	699	505	1 121	990	1 838	18,8	16,5	61,0	59,0	20,2	24,5	44,8	128 007
435	364	317	217	170	303	213	510	22,8	21,8	61,1	57,7	16,1	20,5	45,2	128 014
347	343	310	178	128	265	189	409	20,8	20,5	61,7	58,2	17,4	21,3	43,3	128 020
274	246	236	150	91	155	138	257	21,4	20,9	63,9	60,7	14,7	18,4	45,3	128 039
220	188	176	94	74	154	115	178	24,4	23,9	62,6	60,3	13,1	15,8	49,2	128 045
236	216	216	134	92	144	111	202	20,7	20,0	65,5	62,5	13,7	17,5	46,4	128 047
339	241	229	142	103	193	172	268	22,7	21,6	63,7	61,9	13,6	16,5	50,7	128 058
235	198	203	110	64	157	109	246	22,4	22,0	62,2	58,3	15,4	19,7	45,7	128 061
390	266	272	189	113	200	158	302	23,5	23,5	64,1	60,7	12,4	15,9	48,8	128 064
1 131	852	760	483	341	646	535	946	21,3	20,4	64,0	61,3	14,7	18,2	48,2	128 139
343	280	243	157	112	230	188	349	22,1	21,8	63,1	59,3	14,7	18,8	47,9	128 082
860	672	666	403	281	558	435	796	20,7	19,6	64,0	61,2	15,3	19,2	47,4	128 115
516	407	366	213	158	337	267	541	20,5	19,8	62,1	58,5	17,4	21,7	45,1	128 126
213	188	194	121	90	167	123	236	22,0	21,1	62,2	58,9	15,7	20,0	44,5	128 128
1 412	1 305	1 270	765	494	977	807	1 647	19,6	18,5	63,5	60,5	16,8	20,9	45,4	128 131
128	115	88	51	35	66	56	118	23,1	22,1	62,8	59,1	14,1	18,9	45,4	128 137
8 698	7 220	6 779	4 248	2 950	5 855	4 734	9 115	20,9	19,8	62,9	60,0	16,2	20,2	46,3	
54 952	45 938	40 605	23 487	15 144	31 444	26 243	48 992	20,8	19,7	64,5	61,8	14,7	18,5	48,6	

Region Ostwürttemberg

															135
252	283	250	134	103	202	155	236	23,7	22,4	62,6	60,8	13,6	16,9	46,2	135 010
812	689	585	358	209	443	385	698	21,9	21,7	63,5	59,7	14,7	18,6	46,4	135 015
1 476	1 296	1 252	581	395	786	619	1 138	21,0	20,3	65,1	62,5	13,8	17,2	47,6	135 016
3 694	3 298	3 012	1 788	1 116	2 413	2 110	4 022	18,6	17,2	63,5	60,5	17,9	22,3	44,7	135 019
871	832	848	389	236	546	393	713	21,2	20,4	65,2	62,9	13,6	16,8	47,9	135 020
181	159	143	64	51	91	82	125	20,2	18,4	65,7	63,3	14,1	18,4	47,3	135 021
610	541	493	227	151	318	277	451	20,9	20,7	64,8	61,8	14,3	17,5	47,4	135 025
478	374	272	166	74	183	148	252	24,0	23,3	65,5	63,7	10,5	12,9	52,4	135 026
315	232	233	126	76	138	131	204	23,7	23,4	64,5	61,8	11,8	14,8	49,5	135 027
377	343	300	183	120	205	184	281	23,0	21,5	64,2	62,2	12,8	16,2	48,1	135 031
663	542	495	234	158	306	258	392	23,8	22,6	64,4	62,4	11,8	15,0	49,3	135 032
9 729	8 589	7 883	4 250	2 689	5 631	4 742	8 512	20,8	19,7	64,2	61,4	15,1	18,8	46,7	
															136
4 797	4 095	3 757	2 165	1 296	2 731	2 384	4 233	20,7	19,7	64,4	61,8	14,9	18,6	47,7	136 088
477	352	359	198	124	252	195	393	22,7	21,5	63,4	60,5	13,8	18,0	47,5	136 002
111	76	81	55	36	62	62	91	21,6	22,5	64,0	59,1	14,4	18,4	46,4	136 003
112	108	101	62	30	73	50	90	23,1	23,7	64,8	60,4	12,1	16,0	49,2	136 007
319	250	193	94	54	108	111	178	24,4	23,3	65,0	63,4	10,6	13,3	52,0	136 009
804	679	665	380	276	522	392	652	23,0	22,2	63,2	60,6	13,8	17,1	47,1	136 010
195	190	120	48	51	65	57	109	24,6	25,1	66,3	63,1	9,0	11,9	51,5	136 015
96	89	93	48	25	52	37	65	26,3	25,2	63,8	62,4	10,0	12,5	48,0	136 018
1 430	1 278	1 223	668	477	962	812	1 530	22,0	21,6	62,6	59,1	15,3	19,3	46,0	136 019
100	94	88	46	24	60	44	82	22,8	22,5	64,0	60,3	13,2	17,2	45,8	136 020
389	318	243	150	72	159	136	228	25,3	24,3	64,7	63,5	10,0	12,2	53,3	136 021
147	93	81	43	24	41	46	73	25,4	25,4	65,3	63,3	9,3	11,3	55,9	136 024
314	281	258	146	104	204	162	282	20,8	20,9	64,2	61,2	15,0	18,0	46,7	136 027
698	579	465	214	151	275	299	576	22,5	21,4	64,6	62,1	13,0	16,4	50,7	136 028
114	122	92	44	16	52	35	83	26,0	25,9	63,3	59,6	10,7	14,5	48,4	136 029
416	295	253	134	93	183	147	238	24,3	23,5	64,6	62,8	11,1	13,6	51,9	136 033
152	130	99	66	43	69	44	108	23,0	22,5	65,7	63,8	11,3	13,6	52,3	136 034
127	122	125	63	39	73	60	99	27,6	27,2	61,9	59,1	10,5	13,8	48,7	136 035
129	96	75	44	38	65	56	135	26,1	23,4	59,2	56,3	14,7	20,3	45,2	136 037
241	198	167	94	77	140	113	220	24,7	24,2	61,9	59,2	13,4	16,6	48,2	136 038
163	132	119	87	35	84	80	123	21,7	20,9	65,0	61,8	13,3	17,3	48,9	136 040
788	668	572	276	180	397	339	700	20,5	19,3	64,9	61,9	14,6	18,8	48,7	136 042
257	204	167	78	65	133	118	162	22,5	22,3	65,1	62,0	12,5	15,7	51,4	136 043

Noch: 2. Bevölkerung am Ort der Hauptwohnung in den Gemeinden Baden-Württembergs am 25. Mai 1987 nach Altersgruppen

Schl.-Nr.	Gemeinde	Bevölkerung am Ort der Hauptwohnung		Davon im Alter von ... bis										
		ins- gesamt	darunter	unter 3	3-6	6-10	10-15	15-18	18-20	20-25	25-30	30-35	35-40	40-45
			weiblich											
		1	2	3	4	5	6	7	8	9	10	11	12	13
136 044	Mutlangen	4 860	2 497	181	192	242	274	197	159	451	437	398	349	303
136 045	Neresheim, Stadt	7 077	3 492	235	278	391	508	350	261	641	565	552	492	367
136 046	Neuler	2 580	1 268	98	119	161	229	138	108	232	204	205	185	131
136 049	Obergröningen	426	216	14	7	29	30	25	10	36	31	20	39	27
136 050	Oberkochen, Stadt	8 104	4 113	216	241	307	407	316	248	690	540	514	485	468
136 089	Rainau	2 645	1 309	102	106	173	183	134	103	257	247	189	186	121
136 087	Riesbürg	1 991	1 042	65	76	102	106	98	63	161	139	127	138	110
136 060	Rosenberg	2 314	1 157	85	97	125	149	107	75	227	183	188	132	105
136 061	Ruppertshofen	1 274	658	42	55	76	87	69	48	96	116	113	79	51
136 062	Schechingen	1 603	809	76	63	79	98	85	58	152	147	146	101	72
136 065	Schwäbisch Gmünd, St.	56 754	29 860	1 744	1 788	2 307	3 130	2 459	1 810	4 857	4 274	3 670	3 632	3 478
136 066	Spraitbach	2 878	1 441	111	114	108	188	156	108	265	273	206	198	208
136 068	Stödtlen	1 708	860	59	52	90	120	102	64	157	113	108	113	80
136 070	Täferrot	927	467	32	38	45	65	53	39	72	86	62	54	68
136 071	Tannhausen	1 662	839	67	62	95	96	72	55	152	123	113	98	69
136 075	Unterschneidheim	4 098	2 040	180	185	282	313	229	160	341	324	318	270	190
136 079	Waldstetten	6 703	3 447	257	257	281	411	317	254	552	532	511	474	418
136 082	Westhausen	5 113	2 589	173	201	276	373	295	207	453	389	361	351	304
136 084	Wört	1 170	567	54	36	67	119	95	30	94	103	80	82	43
	Zusammen	279 572	143 668	9 376	9 701	12 835	17 024	12 859	9 749	24 672	22 008	19 374	18 058	15 985
	Region Ostwürttemberg	404 912	208 522	13 592	13 867	18 124	23 867	18 365	13 800	35 062	31 413	27 630	26 089	23 147
	Regierungsbezirk Stuttgart	3 491 787	1 793 691	110 265	108 670	139 167	179 939	141 599	114 500	307 774	285 673	248 379	239 493	223 176

unter ... Jahren															Schl.-Nr.
45-50	50-55	55-60	60-63	63-65	65-70	70-75	75 und mehr	unter 18		18-65		65 und mehr		15-50	
								zusammen	weiblich	zusammen	weiblich	zusammen	weiblich	weiblich	
								% von Spalte 1 bzw. 2							
14	15	16	17	18	19	20	21	22	23	24	25	26	27	28	
368	305	288	151	84	157	107	217	22,3	21,7	67,8	66,9	9,9	11,4	53,1	136 044
441	387	385	190	126	270	210	428	24,9	25,4	62,3	58,7	12,8	15,9	48,6	136 045
161	122	111	69	44	73	66	124	28,9	27,4	60,9	59,9	10,2	12,8	52,5	136 046
33	28	17	11	5	14	10	40	24,6	26,9	60,3	54,6	15,0	18,5	47,2	136 049
646	668	598	349	195	392	348	476	18,3	17,1	66,6	64,6	15,0	18,3	45,9	136 050
158	155	141	53	46	87	69	135	26,4	26,1	62,6	59,3	11,0	14,6	50,7	136 089
151	124	117	70	45	96	77	126	22,5	20,9	62,5	60,3	15,0	18,8	46,8	136 087
149	123	127	91	42	100	88	121	24,3	24,3	62,3	58,2	13,4	17,5	44,8	136 060
79	77	57	42	19	59	36	73	25,8	26,7	61,0	59,1	13,2	14,1	50,9	136 061
112	89	89	42	32	56	42	64	25,0	24,4	64,9	63,0	10,1	12,6	52,4	136 062
4 258	3 563	3 327	1 849	1 166	2 559	2 334	4 549	20,1	18,5	63,2	60,4	16,6	21,1	46,9	136 065
242	202	140	64	42	77	62	114	23,5	22,6	67,7	65,5	8,8	11,9	55,2	136 066
96	90	104	46	36	53	68	157	24,8	24,7	59,0	55,8	16,3	19,5	46,4	136 068
63	64	44	28	11	29	25	49	25,1	25,5	63,8	60,2	11,1	14,3	51,0	136 070
134	84	100	68	32	68	62	112	23,6	22,8	61,9	57,9	14,6	19,3	44,3	136 071
243	213	186	107	70	141	135	211	29,0	28,8	59,1	56,8	11,9	14,4	47,6	136 075
553	380	358	183	126	230	217	392	22,7	22,1	64,8	62,1	12,5	15,8	51,8	136 079
405	308	258	140	74	168	147	230	25,8	25,5	63,6	61,4	10,7	13,1	52,3	136 082
69	68	47	20	27	28	41	67	31,7	31,6	56,7	54,1	11,6	14,3	47,8	136 084
20 737	17 499	15 890	8 776	5 552	11 419	9 923	18 135	22,1	21,2	63,8	61,1	14,1	17,8	48,3	
30 466	26 088	23 773	13 026	8 241	17 050	14 665	26 647	21,7	20,7	63,9	61,2	14,4	18,1	47,8	
288 517	236 982	201 709	107 598	66 146	139 756	123 055	229 389	19,5	18,5	66,4	63,7	14,1	17,8	50,1	

Noch: 2. Bevölkerung am Ort der Hauptwohnung in den Gemeinden Baden-Württembergs am 25. Mai 1987 nach Altersgruppen

Schl.-Nr.	Gemeinde	Bevölkerung am Ort der Hauptwohnung		Davon im Alter von . . . bis										
		ins- gesamt	darunter	unter 3	3-6	6-10	10-15	15-18	18-20	20-25	25-30	30-35	35-40	40-45
			weiblich											
		1	2	3	4	5	6	7	8	9	10	11	12	13

Regierungsbezirk Karlsruhe

Region Mittlerer Oberrhein

Stadtkreise														
211 000	Baden-Baden, Stadt	50 127	27 966	1 049	1 045	1 439	1 859	1 647	1 499	3 945	3 608	3 238	3 136	2 793
212 000	Karlsruhe, Stadt	260 591	137 092	6 659	6 321	7 567	10 041	8 242	7 562	25 293	23 884	18 704	17 431	15 879
Landkreise														
215	Karlsruhe													
215 100	Bad Schönborn	8 710	4 448	286	286	315	441	334	280	734	747	625	599	531
215 007	Bretten, Stadt	23 711	12 248	739	759	1 059	1 265	1 013	762	2 032	1 807	1 741	1 772	1 447
215 009	Bruchsal, Stadt	36 500	18 821	978	1 035	1 394	1 809	1 445	1 127	3 174	2 986	2 695	2 639	2 170
215 111	Dettenheim	5 818	2 949	192	199	251	321	230	172	502	484	482	490	337
215 102	Eggenstein-Leopoldshf.	12 630	6 419	421	371	454	635	516	457	1 080	1 071	1 017	1 096	958
215 017	Ettlingen, Stadt	37 168	19 257	1 019	1 065	1 314	1 903	1 443	1 195	3 081	2 772	2 622	2 802	2 514
215 021	Forst	6 193	3 148	183	199	255	338	256	219	554	538	456	533	408
215 025	Gondelsheim	2 423	1 229	93	87	115	119	98	78	203	194	194	197	154
215 099	Graben-Neudorf	9 396	4 735	346	314	415	496	379	327	830	853	759	741	553
215 029	Hambrücken	4 062	2 052	144	147	196	240	168	140	373	391	342	288	194
215 096	Karlsbad	13 239	6 897	434	468	547	740	567	442	1 141	1 092	977	1 032	849
215 103	Karlsdorf-Neuthard	7 920	3 959	263	287	339	423	376	265	732	698	603	629	479
215 097	Kraichtal, Stadt	12 576	6 378	424	452	598	764	576	435	1 075	1 033	892	871	656
215 039	Kronau	4 569	2 298	193	206	227	269	192	126	407	417	403	359	235
215 040	Kürnbach	2 390	1 230	94	107	106	104	94	89	209	186	173	145	141
215 105	Linkenheim-Hochstetten	9 632	4 935	320	333	412	492	388	302	931	785	751	788	624
215 046	Malsch	11 844	6 094	349	342	439	540	467	370	1 004	948	866	873	716
215 047	Marxzell	4 500	2 328	145	135	160	190	162	129	349	401	318	300	245
215 059	Oberderdingen	8 190	4 198	297	304	378	487	371	299	725	675	580	575	442
215 107	Oberhausen-Rheinhausen	8 520	4 231	268	282	359	465	341	257	675	721	674	672	517
215 064	Östringen, Stadt	10 735	5 443	358	365	477	568	489	343	942	881	802	845	555
215 101	Pfintztal	14 946	7 671	411	460	557	707	536	464	1 232	1 199	1 081	1 117	901
215 066	Philippsburg, Stadt	10 922	5 492	375	404	545	636	466	344	981	873	866	857	688
215 108	Rheinstetten	19 065	9 653	585	609	721	915	741	643	1 711	1 632	1 411	1 498	1 270
215 109	Stutensee	18 932	9 580	583	689	813	1 036	753	555	1 571	1 698	1 603	1 689	1 306
215 082	Sulzfeld	3 901	1 955	113	118	132	185	192	146	379	295	249	262	243
215 084	Ubstadt-Weiher	10 146	5 163	346	344	430	509	440	347	911	891	821	714	552
215 106	Waghäusel, Stadt	17 107	8 727	571	543	707	991	749	564	1 449	1 427	1 298	1 353	968
215 110	Waldbronn	12 257	6 325	366	409	485	663	558	398	1 032	984	860	882	824
215 089	Walzbachtal	7 234	3 653	242	215	272	318	244	216	606	631	580	532	407
215 090	Weingarten (Baden)	8 142	4 250	261	206	291	363	316	269	707	598	536	544	515
215 094	Zaisenhausen	1 420	731	56	57	51	48	66	51	133	127	96	87	73
Zusammen		364 798	186 497	11 455	11 797	14 814	18 980	14 966	11 811	31 465	30 035	27 373	27 781	22 472
216	Rastatt													
216 002	Au am Rhein	2 773	1 379	101	83	121	125	136	79	270	247	221	202	130
216 005	Bietigheim	5 461	2 801	182	189	204	235	227	179	476	480	437	426	277
216 006	Bischweier	2 663	1 336	89	86	119	141	103	78	239	241	211	215	188
216 007	Bühl, Stadt	23 246	12 245	735	736	952	1 245	971	778	2 036	1 827	1 717	1 710	1 434
216 008	Bühlertal	7 890	4 026	207	253	284	426	333	212	701	668	613	557	397
216 009	Durmernheim	10 368	5 238	319	327	369	502	410	353	950	979	801	807	678
216 012	Elchesheim-Illingen	2 758	1 382	90	101	122	128	123	95	222	217	226	211	189
216 013	Forbach	5 795	3 003	142	153	227	307	266	176	572	487	348	357	248
216 015	Gaggenau, Stadt	28 116	14 421	776	808	1 072	1 386	1 091	852	2 273	2 028	1 946	2 064	1 811
216 017	Gernsbach, Stadt	14 115	7 352	376	400	519	665	562	464	1 149	1 084	976	919	854
216 022	Hügelsheim	1 496	778	59	69	56	62	61	52	137	134	140	109	74
216 023	Iffezheim	3 987	2 024	175	145	192	185	149	129	370	381	362	282	189
216 024	Kuppenheim, Stadt	6 922	3 586	215	197	270	361	289	228	588	510	485	521	469
216 028	Lichtenau, Stadt	4 133	2 099	132	153	175	231	171	159	367	356	311	284	214
216 029	Loffenau	2 400	1 237	71	67	78	103	104	90	225	214	163	172	133
216 033	Muggensturm	5 103	2 613	156	170	209	251	203	179	416	434	399	392	323

unter ... Jahren															Schl.-Nr.
45-50	50-55	55-60	60-63	63-65	65-70	70-75	75 und mehr	unter 18		18-65		65 und mehr		15-50	
								zusammen	weiblich	zusammen	weiblich	zusammen	weiblich	weiblich	
								% von Spalte 1 bzw. 2							
14	15	16	17	18	19	20	21	22	23	24	25	26	27	28	

Regierungsbezirk Karlsruhe

Region Mittlerer Oberrhein

3 898	3 231	3 109	2 039	1 355	2 885	2 751	5 601	14,0	12,6	63,5	60,2	22,4	27,2	43,5	211 000
20 350	16 701	15 444	9 226	5 981	12 623	11 103	21 580	14,9	13,9	67,7	64,0	17,4	22,1	48,5	212 000
															215
644	567	499	255	179	368	346	674	19,1	18,4	65,0	60,6	15,9	21,1	46,7	215 100
1 828	1 517	1 383	756	486	948	815	1 582	20,4	19,5	65,5	62,5	14,1	18,0	49,3	215 007
2 959	2 496	2 205	1 199	751	1 664	1 375	2 399	18,2	17,3	66,9	63,4	14,9	19,2	48,4	215 009
437	400	319	208	110	245	149	290	20,5	19,6	67,7	65,0	11,8	15,3	51,3	215 111
1 257	888	750	362	173	358	273	493	19,0	19,0	72,1	70,1	8,9	11,0	57,9	215 102
3 284	2 649	2 285	1 288	776	1 518	1 300	2 338	18,1	17,1	68,0	65,5	13,9	17,4	50,6	215 017
515	415	324	210	115	190	191	294	19,9	18,8	69,2	67,5	10,9	13,7	53,9	215 021
209	153	113	61	39	98	78	140	21,1	19,6	65,8	64,0	13,0	16,4	52,5	215 025
716	612	518	309	185	347	250	446	20,8	19,6	68,1	66,0	11,1	14,4	52,5	215 099
329	261	239	133	62	133	106	176	22,0	21,3	67,7	65,1	10,2	13,6	53,1	215 029
1 067	882	728	380	254	487	392	760	20,8	19,4	66,8	65,2	12,4	15,4	52,2	215 096
700	542	423	227	131	253	205	345	21,3	19,9	68,5	66,3	10,1	13,9	53,7	215 103
982	838	703	414	225	464	413	761	22,4	21,5	64,6	61,8	13,0	16,7	48,9	215 097
335	322	252	132	82	132	116	164	23,8	22,1	67,2	65,5	9,0	12,3	51,4	215 039
150	177	181	71	39	90	71	163	21,1	19,6	65,3	62,5	13,6	17,9	46,7	215 040
799	678	518	266	169	319	237	520	20,2	19,6	68,6	66,3	11,2	14,1	53,8	215 105
993	836	720	450	241	520	433	737	18,0	17,4	67,7	65,0	14,3	17,7	50,1	215 046
373	330	284	153	92	193	169	372	17,6	16,0	66,1	63,3	16,3	20,7	47,6	215 047
596	565	495	253	166	302	254	426	22,4	21,0	65,6	63,6	12,0	15,4	49,6	215 059
687	650	534	286	208	283	241	400	20,1	18,8	69,0	67,2	10,8	14,0	50,4	215 107
800	727	650	377	200	439	317	600	21,0	20,3	66,3	63,0	12,6	16,8	49,5	215 064
1 243	1 063	981	499	342	650	539	964	17,9	16,8	67,7	65,6	14,4	17,6	49,3	215 101
827	682	619	342	206	422	308	481	22,2	21,3	66,7	63,9	11,1	14,8	50,7	215 066
1 725	1 314	1 173	583	355	702	538	939	18,7	17,6	69,8	68,1	11,4	14,4	53,8	215 108
1 616	1 161	1 005	528	331	671	524	800	20,5	19,4	69,0	67,0	10,5	13,6	54,8	215 109
332	291	252	157	70	142	117	226	19,0	16,9	68,6	66,9	12,4	16,3	51,4	215 082
795	714	637	328	181	381	331	474	20,4	19,1	67,9	66,0	11,7	14,9	51,3	215 084
1 453	1 134	1 011	577	371	672	506	763	20,8	19,5	67,8	65,7	11,3	14,8	51,7	215 106
1 105	862	762	352	240	474	360	641	20,2	19,8	67,7	65,3	12,0	14,9	52,5	215 110
587	508	488	249	162	294	253	430	17,8	16,0	68,6	67,1	13,5	16,9	50,5	215 089
683	604	535	256	179	369	322	588	17,6	16,1	66,6	65,2	15,7	18,7	49,0	215 090
132	106	90	35	26	54	46	86	19,6	18,6	67,3	64,6	13,1	16,8	49,9	215 094
30 158	24 944	21 676	11 696	7 146	14 182	11 575	20 472	19,7	18,7	67,6	65,1	12,7	16,2	51,1	216
241	208	168	84	55	88	76	138	20,4	18,5	68,7	66,3	10,9	15,2	52,1	216 002
445	334	352	174	111	236	207	290	19,0	18,5	67,6	65,2	13,4	16,3	51,5	216 005
205	211	149	65	53	74	74	122	20,2	19,4	69,7	68,0	10,1	12,6	53,7	216 006
1 820	1 425	1 359	738	459	948	772	1 584	20,0	18,7	65,8	63,1	14,2	18,2	49,7	216 007
616	583	500	307	155	354	280	444	19,0	17,8	67,3	65,3	13,7	17,0	49,2	216 008
861	676	631	317	217	411	272	488	18,6	17,9	70,1	67,9	11,3	14,2	53,7	216 009
212	179	158	103	55	111	78	138	20,4	19,3	67,7	65,6	11,9	15,1	51,0	216 012
468	430	419	203	128	227	220	417	18,9	18,3	66,2	62,0	14,9	19,6	45,9	216 013
2 489	2 057	1 758	968	575	1 262	1 045	1 855	18,3	17,1	66,9	64,2	14,8	18,7	49,1	216 015
1 140	957	897	512	350	606	561	1 124	17,9	17,0	65,9	62,8	16,2	20,2	47,6	216 017
116	94	91	48	21	45	39	89	20,5	21,1	67,9	64,5	11,6	14,4	51,9	216 022
297	257	237	118	74	159	90	196	21,2	20,6	67,6	65,2	11,2	14,2	51,6	216 023
590	501	384	208	157	250	212	487	19,2	18,2	67,0	63,7	13,7	18,1	49,8	216 024
306	288	212	134	70	202	131	237	20,9	19,9	65,4	62,4	13,8	17,7	49,2	216 028
204	174	154	72	45	82	77	172	17,6	17,6	68,6	65,6	13,8	16,7	51,7	216 029
422	378	301	165	122	180	166	237	19,4	18,6	69,2	66,3	11,4	15,1	52,0	216 033

Noch: 2. Bevölkerung am Ort der Hauptwohnung in den Gemeinden Baden-Württembergs am 25. Mai 1987 nach Altersgruppen

Schl.-Nr.	Gemeinde	Bevölkerung am Ort der Hauptwohnung		Davon im Alter von . . . bis										
		ins- gesamt	darunter	unter 3	3–6	6–10	10–15	15–18	18–20	20–25	25–30	30–35	35–40	40–45
			weiblich											
		1	2	3	4	5	6	7	8	9	10	11	12	13
216 039	Ötigheim	3 861	2 007	129	116	162	187	138	119	317	309	329	319	253
216 041	Ottersweier	5 732	2 877	192	176	242	286	214	189	469	507	410	387	304
216 043	Rastatt, Stadt	39 660	20 779	1 133	1 092	1 515	1 809	1 448	1 187	3 310	3 146	2 876	2 640	2 303
216 063	Rheinmünster	5 001	2 545	182	180	227	280	199	181	438	418	400	367	256
216 049	Sinzheim	8 311	4 300	257	265	311	391	333	284	764	698	703	632	473
216 052	Steinmauern	2 272	1 143	72	79	118	101	99	70	200	189	179	166	133
216 059	Weisenbach	2 540	1 300	75	76	102	114	114	84	252	242	167	146	115
Zusammen		194 603	100 471	5 865	5 921	7 646	9 521	7 744	6 217	16 741	15 796	14 420	13 885	11 445
Region Mittlerer Oberrhein		870 119	452 026	25 028	25 084	31 466	40 401	32 599	27 089	77 444	73 323	63 735	62 233	52 589

Region Unterer Neckar

Stadtkreise														
221 000 Heidelberg, Stadt		127 768	68 756	3 258	3 002	3 633	4 269	3 560	3 357	15 957	14 837	10 792	8 916	7 469
222 000 Mannheim, Univ.-Stadt		295 191	152 737	7 448	7 438	9 429	11 967	9 778	8 554	27 876	26 274	21 180	20 232	18 867
Landkreise														
225 Neckar-Odenwald-Kreis														
225 001 Adelsheim, Stadt		4 708	2 260	110	103	149	234	257	317	563	304	258	253	223
225 002 Aglasterhausen		3 738	1 904	121	122	186	202	170	129	321	313	284	261	190
225 009 Billigheim		5 309	2 634	180	194	210	285	235	208	489	439	390	349	279
225 010 Binau		1 252	630	37	32	47	74	64	44	92	101	86	103	85
225 014 Buchen (Odenwald), Stadt		14 832	7 646	522	514	638	837	649	505	1 245	1 186	959	1 026	806
225 117 Elztal		5 027	2 559	175	169	235	307	234	146	413	427	369	404	297
225 024 Fahrenbach		2 461	1 225	101	75	126	137	113	86	231	201	166	168	136
225 032 Hardheim		6 429	3 283	244	198	249	326	266	219	677	569	431	418	294
225 033 Haßmersheim		4 259	2 225	143	136	178	238	193	135	389	368	283	281	256
225 039 Höpfingen		2 779	1 424	91	98	120	136	121	108	257	233	211	194	128
225 042 Hüffenhardt		1 848	973	52	60	77	96	75	57	142	142	131	145	92
225 052 Limbach		4 244	2 141	134	162	194	233	184	141	398	357	326	272	184
225 058 Mosbach, Stadt		23 568	12 131	723	718	908	1 247	1 008	882	2 271	1 881	1 659	1 616	1 448
225 060 Mudau		4 774	2 422	171	175	210	263	202	162	459	420	387	274	190
225 064 Neckargerach		2 233	1 156	76	68	84	124	92	67	223	166	159	160	110
225 067 Neckarzimmern		1 622	855	49	57	76	103	78	62	137	128	125	117	111
225 068 Neunkirchen		1 558	807	61	57	59	81	56	41	159	140	110	95	68
225 074 Obrigheim		5 102	2 590	143	139	210	273	234	203	452	391	338	363	332
225 075 Osterburken, Stadt		4 727	2 393	118	139	180	296	231	172	406	372	310	324	250
225 114 Ravenstein, Stadt		2 645	1 337	84	97	120	156	118	90	249	190	184	145	118
225 082 Rosenberg		1 941	984	53	59	66	123	81	60	152	131	134	124	96
225 115 Schefflenz		4 042	2 059	141	129	171	198	200	126	364	338	264	296	218
225 116 Schwarzbach		2 593	1 216	65	82	101	145	135	121	371	282	201	197	129
225 091 Seckach		3 666	1 856	119	111	175	282	200	122	321	282	280	240	160
225 118 Waldbrunn		4 206	2 177	130	125	161	228	170	141	359	333	319	272	210
225 109 Walldürn, Stadt		10 375	5 301	310	308	419	543	445	380	1 011	897	698	662	532
225 113 Zwingenberg		718	362	20	30	26	35	33	24	60	59	50	54	45
Zusammen		130 656	66 550	4 173	4 157	5 375	7 202	5 844	4 748	12 211	10 650	9 112	8 813	6 987
226 Rhein-Neckar-Kreis														
226 003 Altlußheim		4 961	2 525	127	140	175	210	222	169	408	394	377	375	326
226 102 Angelbachtal		3 724	1 879	106	122	164	193	143	141	369	313	247	291	239
226 006 Bammental		5 647	2 929	206	175	223	291	224	168	407	450	486	432	354
226 009 Brühl		13 494	6 899	448	423	533	604	453	367	997	1 165	1 155	1 178	950
226 010 Dielheim		7 482	3 763	303	274	308	345	325	280	708	651	586	618	444
226 012 Dossenheim		9 119	4 805	300	254	287	343	278	218	895	1 105	764	689	573
226 013 Eberbach, Stadt		15 063	8 039	409	420	532	688	599	511	1 241	1 070	882	933	878
226 105 Edingen-Neckarhausen		13 806	7 193	390	377	533	560	439	402	1 117	1 164	1 036	986	927
226 017 Epfenbach		2 206	1 118	84	69	108	115	72	72	218	189	164	199	135
226 018 Eppelheim		12 956	6 767	441	365	394	508	447	381	1 307	1 330	1 077	983	867
226 020 Eschelbronn		2 274	1 177	88	94	99	123	98	67	174	204	185	177	128

unter . . . Jahren															Schl.-Nr.
45-50	50-55	55-60	60-63	63-65	65-70	70-75	75 und mehr	unter 18		18-65		65 und mehr		15-50	
								zusammen	weiblich	zusammen	weiblich	zusammen	weiblich	weiblich	
								% von Spalte 1 bzw. 2							
14	15	16	17	18	19	20	21	22	23	24	25	26	27	28	
303	244	225	123	80	156	129	223	19,0	17,6	67,9	66,6	13,2	15,8	52,7	216 039
439	366	394	193	125	242	198	399	19,4	18,5	66,0	63,5	14,6	18,1	48,6	216 041
3 183	2 832	2 514	1 482	854	1 895	1 591	2 850	17,6	16,7	66,4	63,3	16,0	20,0	47,2	216 043
400	312	249	184	93	181	158	296	21,4	20,2	65,9	63,5	12,7	16,2	49,8	216 063
649	552	494	268	165	291	276	505	18,7	17,9	68,4	66,1	12,9	16,0	51,7	216 049
181	146	150	74	53	89	65	108	20,6	19,8	67,8	67,3	11,5	12,9	51,1	216 052
194	203	168	68	60	105	90	165	18,9	18,8	66,9	64,1	14,2	17,2	49,3	216 059
15 781	13 407	11 964	6 608	4 077	8 194	6 807	12 564	18,9	17,9	67,0	64,2	14,2	17,9	49,4	
70 187	58 283	52 193	29 569	18 559	37 884	32 236	60 217	17,8	16,7	67,3	64,3	15,0	19,0	49,4	

Region Unterer Neckar

8 649	6 844	6 217	3 864	2 556	5 462	4 887	10 239	13,9	12,6	70,0	67,0	16,1	20,4	54,1	221 000
23 192	20 116	18 194	10 325	6 623	13 651	11 638	22 409	15,6	14,8	68,2	64,5	16,2	20,7	49,0	222 000
															225
338	297	257	167	135	208	179	356	18,1	17,7	66,1	60,4	15,8	21,8	45,6	225 001
279	243	215	124	82	147	128	221	21,4	20,2	65,3	62,2	13,3	17,6	49,4	225 002
396	335	313	195	114	212	187	299	20,8	19,6	66,1	63,9	13,1	16,5	49,1	225 009
105	82	58	42	31	44	41	84	20,3	18,7	66,2	64,9	13,5	16,3	53,8	225 010
1 139	934	840	506	314	624	530	1 058	21,3	20,5	63,8	60,5	14,9	19,0	47,4	225 014
342	342	278	165	98	201	146	279	22,3	22,4	65,3	62,2	12,5	15,4	50,0	225 117
166	153	145	74	49	102	73	159	22,4	21,5	64,0	61,2	13,6	17,3	48,0	225 024
450	362	382	204	156	290	267	427	20,0	19,7	64,7	60,7	15,3	19,6	47,1	225 032
321	281	243	139	99	193	125	258	20,8	21,2	65,6	62,3	13,5	16,4	49,5	225 033
210	189	193	95	52	85	104	154	20,4	20,0	67,3	63,6	12,3	16,4	48,5	225 039
116	128	100	84	46	92	67	146	19,5	19,5	64,0	60,1	16,5	20,3	44,6	225 042
283	241	266	148	89	197	160	275	21,4	19,9	63,7	61,8	14,9	18,3	47,3	225 052
1 792	1 408	1 259	779	537	1 000	880	1 552	19,5	18,5	65,9	62,9	14,6	18,6	49,8	225 058
291	270	300	175	101	209	181	334	21,4	20,4	63,4	60,4	15,2	19,2	45,6	225 060
189	126	134	80	49	95	76	155	19,9	19,3	65,5	62,2	14,6	18,5	49,1	225 064
128	81	73	62	27	68	58	82	22,4	22,2	64,8	61,2	12,8	16,6	50,9	225 067
110	116	100	45	33	64	54	109	20,2	18,3	65,3	62,8	14,6	18,8	46,2	225 068
430	345	300	166	114	189	145	335	19,6	18,0	67,3	65,1	13,1	16,9	51,1	225 074
363	283	267	150	107	206	203	350	20,4	19,0	63,5	60,4	16,1	20,6	48,1	225 075
179	177	157	92	51	107	107	224	21,7	21,0	61,7	58,3	16,6	20,7	43,8	225 114
153	111	139	71	62	94	92	140	19,7	18,9	63,5	60,0	16,8	21,1	44,2	225 082
286	246	215	147	95	195	122	291	20,8	19,8	64,2	61,3	15,0	18,9	48,3	225 115
151	135	123	54	30	66	59	146	20,4	18,6	69,2	65,5	10,5	16,0	56,2	225 116
250	191	193	140	80	166	132	222	24,2	22,6	61,6	59,8	14,2	17,6	47,8	225 091
323	246	276	145	95	168	148	357	19,4	19,0	64,6	61,6	16,0	19,4	46,7	225 118
825	652	578	341	252	438	406	678	19,5	18,2	65,8	63,0	14,7	18,7	48,3	225 109
50	54	37	26	16	32	19	48	20,1	18,5	66,2	66,3	13,8	15,2	48,3	225 113
9 665	8 028	7 441	4 416	2 914	5 492	4 689	8 739	20,5	19,6	65,0	62,0	14,5	18,5	48,4	226
446	308	307	138	97	219	200	323	17,6	16,6	67,4	64,8	15,0	18,6	52,0	226 003
290	217	216	108	69	137	101	258	19,5	17,5	67,1	64,4	13,3	18,1	51,7	226 102
475	342	341	188	107	231	178	369	19,8	18,5	66,4	64,2	13,8	17,3	50,4	226 006
1 140	902	810	477	289	569	402	632	18,2	17,0	69,9	68,6	11,9	14,5	53,9	226 009
598	495	415	218	140	242	211	321	20,8	19,5	68,9	67,0	10,3	13,5	54,2	226 010
692	576	479	276	160	338	314	578	16,0	14,9	70,5	68,7	13,5	16,5	54,7	226 012
1 142	1 042	937	548	330	755	691	1 455	17,6	16,3	63,2	59,9	19,3	23,8	44,9	226 013
1 133	1 016	886	498	299	614	525	904	16,7	15,8	68,5	66,2	14,8	18,0	50,0	226 105
144	147	133	66	39	82	65	105	20,3	20,5	68,3	64,8	11,4	14,8	49,9	226 017
1 123	858	752	383	237	517	389	597	16,6	15,5	71,8	70,0	11,6	14,5	56,5	226 018
149	141	143	66	50	83	63	142	22,1	21,5	65,3	63,2	12,7	15,3	49,5	226 020

Noch: 2. Bevölkerung am Ort der Hauptwohnung in den Gemeinden Baden-Württembergs am 25. Mai 1987 nach Altersgruppen

Schl.-Nr.	Gemeinde	Bevölkerung am Ort der Hauptwohnung		Davon im Alter von . . . bis										
		ins- gesamt	darunter	unter 3	3–6	6–10	10–15	15–18	18–20	20–25	25–30	30–35	35–40	40–45
			weiblich											
226 022 Gaiberg	2 054	1 064	80	71	75	104	76	64	153	150	157	165	147	
226 027 Heddesbach	429	217	15	11	9	21	17	13	39	34	27	27	27	
226 028 Heddesheim	10 660	5 420	347	351	404	472	410	336	888	898	868	921	764	
226 029 Heiligkreuzsteinach	2 368	1 164	80	71	71	98	84	82	193	207	167	167	139	
226 106 Helmstadt-Bargen	3 387	1 713	127	135	168	186	138	98	293	317	282	230	175	
226 031 Hemsbach, Stadt	12 502	6 334	377	386	488	660	548	479	1 141	1 069	852	905	914	
226 107 Hirschberg a.d. Bergstr.	9 522	4 949	260	296	408	502	352	317	812	730	647	727	732	
226 032 Hockenheim, Stadt	16 112	8 289	484	483	593	743	600	501	1 360	1 338	1 194	1 168	1 005	
226 036 Ilvesheim	7 075	3 651	182	194	209	257	201	206	528	543	541	521	460	
226 037 Ketsch	12 069	6 225	337	395	515	538	474	425	986	936	849	923	937	
226 038 Ladenburg, Stadt	11 395	5 842	349	316	448	549	462	320	858	849	903	893	822	
226 040 Laudenbach	5 227	2 684	155	191	261	297	235	171	424	358	391	434	412	
226 041 Leimen, Stadt	18 225	9 439	579	541	657	704	668	586	1 676	1 766	1 389	1 442	1 189	
226 104 Lobbach	2 134	1 080	77	73	116	103	81	61	157	187	181	175	127	
226 046 Malsch	2 610	1 332	100	103	94	122	85	98	214	251	221	179	154	
226 048 Mauer	3 258	1 641	138	134	154	155	134	119	283	286	263	255	209	
226 049 Meckesheim	4 775	2 418	145	146	200	257	218	185	381	380	335	395	321	
226 054 Mühlhausen	6 352	3 169	215	247	287	332	282	231	623	571	489	500	380	
226 055 Neckarbischofsheim, St.	3 455	1 771	117	112	162	199	146	103	305	296	234	227	192	
226 056 Neckargemünd, Stadt	13 701	7 087	410	401	523	631	513	477	1 312	1 196	992	985	938	
226 058 Neidenstein	1 539	780	45	37	61	77	74	52	136	124	103	118	94	
226 059 Neulußheim	5 043	2 560	136	158	197	234	207	145	384	405	385	394	320	
226 060 Nußloch	8 808	4 591	303	291	353	378	337	259	772	749	700	672	558	
226 062 Oftersheim	10 382	5 353	327	313	398	470	358	351	826	854	800	784	664	
226 063 Plankstadt	9 042	4 775	257	258	312	386	295	283	749	697	629	657	581	
226 065 Rauenberg, Stadt	6 018	3 083	209	212	284	281	263	214	582	540	469	434	339	
226 066 Reichartshausen	1 611	819	53	54	79	88	68	50	151	142	121	99	84	
226 068 Reilingen	6 077	3 034	187	199	280	305	259	193	558	494	422	509	432	
226 076 Sandhausen	12 470	6 305	411	388	468	548	475	406	1 196	1 116	989	988	881	
226 080 Schönau, Stadt	4 409	2 276	133	118	150	185	166	143	369	336	291	331	295	
226 081 Schönbrunn	2 598	1 311	98	110	102	123	105	89	198	194	203	196	164	
226 082 Schriesheim, Stadt	12 913	6 660	413	434	529	589	461	352	1 057	1 056	1 054	1 089	923	
226 084 Schwetzingen, Stadt	17 729	9 316	566	456	564	734	563	535	1 550	1 580	1 285	1 322	1 169	
226 085 Sinsheim, Stadt	27 454	14 215	919	911	1 180	1 527	1 170	904	2 351	2 122	2 047	2 017	1 707	
226 086 Spechbach	1 411	738	53	45	63	57	61	39	128	115	114	100	81	
226 103 St. Leon-Rot	10 526	5 266	379	396	490	538	471	384	978	991	825	780	582	
226 091 Waibstadt, Stadt	4 970	2 526	172	189	192	252	210	153	439	386	346	355	272	
226 095 Walldorf, Stadt	13 071	6 570	405	388	529	656	561	495	1 127	1 072	869	993	896	
226 096 Weinheim, Stadt	41 934	21 705	1 108	1 181	1 452	1 920	1 632	1 320	3 368	3 111	2 575	2 747	2 785	
226 097 Wiesenbach	2 697	1 381	81	96	117	133	108	117	250	202	196	186	203	
226 098 Wiesloch, Stadt	21 862	11 291	666	674	869	1 005	855	716	1 876	1 858	1 669	1 577	1 374	
226 099 Wilhelmsfeld	2 831	1 424	79	77	106	127	93	93	239	213	202	191	180	
226 101 Zuzenhausen	1 905	975	67	70	82	94	86	67	181	155	137	132	110	
Zusammen		465 342	239 537	14 543	14 425	18 055	21 617	17 902	15 008	39 932	38 909	34 372	34 771	30 559
Region Unterer Neckar		1 018 957	527 580	29 422	29 022	36 492	45 055	37 084	31 667	95 976	90 670	75 456	72 732	63 882

Region Nordschwarzwald

Stadtkreis														
231 000	Pforzheim, Stadt	106 530	56 753	2 847	3 004	3 632	4 640	3 906	3 311	9 915	8 870	7 134	6 753	6 538
Landkreise														
235	Calw													
235 006	Altensteig, Stadt	9 584	4 932	329	346	447	535	546	414	838	717	595	565	507
235 007	Althengstett	5 698	2 912	238	234	299	367	269	184	479	493	460	499	343
235 033	Bad Herrenalb, Stadt	6 164	3 452	158	137	182	233	164	158	496	420	348	362	293
235 008	Bad Liebenzell, Stadt	6 845	3 750	236	222	269	333	234	210	616	542	469	420	362
235 084	Bad Teinach-Zavelst.,St.	2 404	1 235	86	77	74	104	115	87	259	193	167	131	111
235 085	Calw, Stadt	21 018	10 851	699	708	957	1 198	874	703	1 982	1 651	1 445	1 403	1 335
235 018	Dobel	1 546	838	53	47	45	50	64	38	140	115	93	92	68
235 020	Ebhausen	3 626	1 845	151	150	184	212	173	145	330	298	257	220	185
235 022	Egenhausen	1 583	814	69	60	77	99	65	58	158	144	94	98	84

unter . . . Jahren															Schl.-Nr.
45-50	50-55	55-60	60-63	63-65	65-70	70-75	75 und mehr	unter 18		18-65		65 und mehr		15-50	
								insgesamt	weiblich	insgesamt	weiblich	insgesamt	weiblich	weiblich	
14	15	16	17	18	19	20	21	22	23	24	25	26	27	28	
171	153	124	80	33	82	57	112	19,8	19,6	68,0	65,3	12,2	15,0	50,8	226 022
26	22	30	23	16	28	15	29	17,0	16,6	66,2	63,1	16,8	20,3	45,6	226 027
942	708	664	349	196	414	295	433	18,6	17,3	70,7	69,7	10,7	13,1	55,4	226 028
217	152	113	86	58	100	89	194	17,1	16,0	66,8	63,0	16,2	21,0	49,4	226 029
244	222	195	110	65	111	109	182	22,3	21,5	65,9	63,9	11,9	14,5	49,5	226 106
1 134	882	635	358	234	446	344	650	19,7	18,6	68,8	67,0	11,5	14,4	54,5	226 031
901	622	559	287	206	340	273	551	19,1	18,7	68,7	66,2	12,2	15,2	53,0	226 107
1 352	1 126	947	568	363	738	581	968	18,0	17,0	67,8	65,2	14,2	17,8	50,1	226 032
565	529	523	299	187	398	257	475	14,7	13,7	69,3	67,7	16,0	18,6	48,7	226 036
1 127	858	698	355	237	501	412	566	18,7	18,2	69,0	66,5	12,3	15,2	52,9	226 037
1 058	861	629	356	229	400	376	717	18,6	17,6	68,3	65,9	13,1	16,5	52,1	226 038
430	358	254	149	93	196	159	259	21,8	20,8	66,5	64,8	11,7	14,4	53,1	226 040
1 519	1 266	1 080	570	374	695	559	965	17,3	16,2	70,5	68,6	12,2	15,2	54,4	226 041
160	121	120	62	46	94	72	121	21,1	19,4	65,5	63,7	13,4	16,9	50,0	226 104
192	170	173	87	44	108	79	136	19,3	18,4	68,3	65,9	12,4	15,7	50,7	226 046
240	193	189	101	46	116	99	144	21,9	21,0	67,0	65,1	11,0	13,9	52,2	226 048
383	327	265	150	104	180	156	247	20,2	19,5	67,6	64,7	12,2	15,8	51,6	226 049
484	403	338	196	133	192	182	267	21,5	20,2	68,5	66,9	10,1	12,9	53,6	226 054
244	209	227	107	74	148	124	229	21,3	19,5	64,2	61,8	14,5	18,7	47,8	226 055
1 091	806	682	403	258	559	467	1 057	18,1	16,1	66,7	64,3	15,2	19,5	52,1	226 056
127	95	72	51	36	65	55	117	19,1	16,8	65,5	64,6	15,4	18,6	51,7	226 058
421	375	318	160	111	216	176	301	18,5	17,2	67,8	65,4	13,7	17,5	50,4	226 059
657	603	497	282	185	370	291	551	18,9	17,9	67,4	64,6	13,8	17,5	50,2	226 060
908	716	630	377	209	468	335	594	18,0	17,2	68,6	66,2	13,5	16,6	51,2	226 062
724	663	529	304	187	420	387	724	16,7	15,3	66,4	63,2	16,9	21,5	47,6	226 063
463	408	371	192	116											

Region Nordschwarzwald

															231 000
8 297	7 417	6 451	3 601	2 301	4 861	4 390	8 662	16,9	15,6	66,3	63,4	16,8	21,0	47,8	
															235
673	602	547	315	173	381	325	729	23,0	21,7	62,0	59,3	15,0	19,1	46,9	235 006
462	317	271	147	70	174	152	240	24,7	24,4	65,4	63,8	9,9	11,8	54,4	235 007
418	391	358	257	199	453	398	739	14,2	12,8	60,0	57,8	25,8	29,4	39,5	235 033
480	347	405	266	150	374	350	560	18,9	16,9	62,3	60,6	18,8	22,5	45,8	235 008
175	174	147	90	62	105	85	162	19,0	17,5	66,4	63,8	14,6	18,7	48,2	235 084
1 601	1 375	1 081	612	398	811	759	1 426	21,1	19,5	64,6	62,0	14,3	18,4	49,1	235 085
115	99	86	64	50	90	81	156	16,8	15,3	62,1	60,0	21,2	24,7	43,3	235 018
261	222	218	99	68	137	100	216	24,0	23,1	63,5	60,3	12,5	16,5	47,9	235 020
122	104	86	34	33	57	37	104	23,4	23,2	64,1	61,1	12,5	15,7	49,0	235 022

Noch: 2. Bevölkerung am Ort der Hauptwohnung in den Gemeinden Baden-Württembergs am 25. Mai 1987 nach Altersgruppen

Schl.-Nr.	Gemeinde	Bevölkerung am Ort der Hauptwohnung		Davon im Alter von . . . bis										
		ins- gesamt	darunter	unter 3	3-6	6-10	10-15	15-18	18-20	20-25	25-30	30-35	35-40	40-45
			weiblich											
		1	2	3	4	5	6	7	8	9	10	11	12	13
235 025 Enzklösterle		1 241	657	36	41	55	69	41	51	112	90	70	70	51
235 029 Gechingen		3 305	1 689	131	134	173	214	145	107	329	287	249	244	217
235 032 Haiterbach, Stadt		4 665	2 369	183	184	231	298	206	154	430	377	346	306	260
235 035 Höfen an der Enz		1 563	841	60	43	63	74	55	71	142	156	105	93	88
235 046 Nagold, Stadt		19 949	10 297	690	657	858	1 129	852	687	2 089	1 638	1 439	1 335	1 200
235 047 Neubulach, Stadt		3 899	1 974	146	152	183	249	161	138	345	300	289	241	180
235 050 Neuweiler		2 536	1 257	95	96	111	136	123	91	247	220	148	142	139
235 055 Oberreichenbach		2 355	1 222	95	94	116	131	105	84	192	197	184	158	132
235 057 Ostelsheim		2 020	991	91	75	125	99	84	67	197	214	138	138	120
235 060 Rohrdorf		1 788	922	65	54	84	115	84	53	191	148	118	132	106
235 065 Schömburg		6 792	3 493	228	202	213	244	211	187	704	581	467	424	341
235 066 Simmersfeld		1 712	866	82	65	78	97	91	66	176	146	105	93	88
235 067 Simmozheim		2 154	1 095	100	91	129	150	85	57	188	165	193	193	130
235 073 Unterreichenbach		2 108	1 102	94	69	100	111	71	54	151	157	147	151	130
235 079 Wildbad/Schwarzw., St.		10 133	5 476	310	251	326	447	369	318	958	810	648	604	531
235 080 Wildberg, Stadt		8 633	4 366	320	397	426	518	368	294	746	688	668	649	515
Zusammen		133 321	69 246	4 745	4 586	5 805	7 212	5 555	4 476	12 495	10 747	9 242	8 763	7 516
236 Enzkreis														
236 004 Birkenfeld		9 118	4 825	267	274	319	420	333	275	740	682	635	575	572
236 011 Eisingen		4 101	2 120	164	167	180	220	194	136	366	328	325	351	283
236 013 Engelsbrand		3 785	1 946	105	106	140	193	165	116	323	283	230	260	252
236 019 Frielzheim		3 054	1 523	128	128	149	203	137	110	267	258	262	264	212
236 025 Heimsheim, Stadt		4 037	2 031	144	142	212	212	188	122	348	331	320	342	298
236 028 Illingen		6 605	3 401	228	193	285	384	310	213	568	461	463	476	444
236 030 Ispringen		5 896	3 033	191	174	218	257	220	164	525	517	381	407	334
236 074 Kämpfelbach		5 613	2 914	181	183	232	255	267	191	488	494	391	393	338
236 070 Keltern		7 804	4 047	237	233	333	384	299	257	644	633	531	580	505
236 031 Kieselbronn		2 217	1 146	65	83	96	105	62	73	176	163	159	183	145
236 033 Knittlingen, Stadt		6 107	3 094	183	213	290	367	267	212	544	513	416	456	371
236 076 Königsbach-Stein		8 474	4 343	264	220	327	464	433	329	703	599	607	599	602
236 038 Maulbronn, Stadt		5 786	2 930	192	196	245	357	286	205	552	449	376	337	351
236 039 Mönsheim		2 285	1 131	80	70	126	126	91	60	188	198	176	172	147
236 040 Mühlacker, Stadt		23 856	12 158	772	776	1 015	1 265	975	846	2 187	1 889	1 609	1 557	1 496
236 043 Neuenbürg, Stadt		6 984	3 662	235	227	274	292	298	229	607	592	478	433	409
236 044 Neuhausen		4 167	2 104	148	189	202	230	192	131	328	355	325	324	278
236 073 Neulingen		4 638	2 412	200	183	230	227	156	148	388	431	374	338	279
236 046 Niefern-Öschelbronn		9 530	5 100	274	290	342	459	355	294	765	709	686	604	562
236 075 Öttrich, Stadt		2 835	1 430	117	108	127	151	102	88	238	236	225	188	146
236 050 Ötisheim		4 218	2 177	148	148	199	236	187	127	348	297	328	267	253
236 071 Remchingen		9 369	4 761	363	357	469	535	385	302	801	756	742	739	580
236 061 Sternenfels		2 319	1 167	66	70	87	152	97	73	185	184	186	163	150
236 072 Straubenhardt		8 420	4 350	290	288	346	427	313	288	680	671	595	588	546
236 062 Tiefenbronn		4 352	2 252	147	169	205	217	203	131	351	358	354	366	339
236 065 Wiernsheim		4 778	2 395	170	173	220	279	198	154	433	389	387	401	325
236 067 Wimsheim		2 050	1 043	89	93	111	87	72	57	194	194	199	153	124
236 068 Wurmberg		2 241	1 123	90	84	86	119	89	96	224	188	152	129	122
Zusammen		164 639	84 618	5 538	5 537	7 065	8 623	6 874	5 427	14 161	13 158	11 912	11 645	10 463
237 Freudenstadt														
237 002 Alpirsbach, Stadt		6 388	3 323	203	202	230	340	259	219	554	474	372	411	338
237 075 Bad Rippoldsau-Schapb.		2 450	1 248	72	85	119	167	124	95	255	176	131	137	96
237 004 Baiersbronn		14 389	7 613	488	459	550	739	632	545	1 477	1 133	853	792	631
237 008 Betzweiler-Wäldle		1 287	661	34	35	46	65	52	35	107	98	94	71	74
237 019 Dornstetten, Stadt		5 879	2 995	202	228	269	322	257	188	492	457	463	417	338
237 024 Empfingen		2 888	1 484	105	95	136	194	147	124	269	250	184	191	158
237 027 Eutingen im Gäu		4 016	2 032	162	155	196	305	197	140	350	316	302	296	217
237 028 Freudenstadt, Stadt		21 090	11 616	588	599	762	950	826	753	1 824	1 550	1 339	1 245	1 162
237 030 Glatten		2 282	1 162	70	85	106	133	98	78	203	170	157	156	109
237 032 Grömbach		515	269	21	17	20	39	31	26	44	30	34	40	22
237 040 Horb am Neckar, Stadt		21 050	10 737	741	745	1 024	1 344	1 010	724	1 821	1 718	1 456	1 423	1 224
237 045 Loßburg		5 293	2 707	173	195	242	310	242	183	446	433	363	307	278

unter . . . Jahren															Schl.-Nr.	
45-50	50-55	55-60	60-63	63-65	65-70	70-75	75 und mehr	unter 18		18-65		65 und mehr		15-50		
								zusammen	weiblich	zusammen	weiblich	zusammen	weiblich			
								% von Spalte 1 bzw. 2								
14	15	16	17	18	19	20	21	22	23	24	25	26	27	28		
98	88	86	44	23	62	43	111	19,5	18,6	63,1	60,7	17,4	20,7	44,0	235 025	
289	202	146	96	50	98	69	125	24,1	23,5	67,0	65,4	8,8	11,1	54,7	235 029	
348	310	242	118	71	171	133	297	23,6	23,1	63,5	60,2	12,9	16,7	48,7	235 032	
110	103	100	40	25	54	65	116	18,9	17,5	66,1	62,9	15,0	19,6	49,9	235 035	
1 492	1 346	1 017	515	324	749	693	1 239	21,0	20,3	65,6	62,3	13,4	17,4	50,8	235 046	
296	262	197	154	89	158	134	225	22,9	21,3	63,9	62,4	13,3	16,4	46,0	235 047	
173	184	141	76	49	100	80	185	22,1	20,1	63,5	61,3	14,4	18,6	47,2	235 050	
182	143	139	57	41	86	75	144	23,0	21,3	64,1	62,3	13,0	16,4	51,4	235 055	
186	141	97	34	25	44	51	94	23,5	21,8	67,2	65,9	9,4	12,3	56,3	235 057	
140	113	88	40	31	69	59	98	22,5	20,5	64,9	63,3	12,6	16,2	51,8	235 060	
513	462	403	245	181	347	263	576	16,2	15,4	66,4	62,7	17,5	21,9	46,4	235 065	
118	99	102	49	22	70	41	124	24,1	23,9	62,1	57,6	13,7	18,5	47,3	235 066	
173	127	85	60	22	65	46	95	25,8	24,6	64,7	63,6	9,6	11,9	53,5	235 067	
169	109	113	66	53	107	85	171	21,1	19,0	61,7	60,3	17,2	20,7	46,9	235 073	
772	743	726	361	225	490	417	827	16,8	15,3	66,1	63,6	17,1	21,1	46,1	235 079	
677	522	459	238	144	306	231	467	23,5	22,3	64,9	62,8	11,6	14,9	51,2	235 080	
10 043	8 585	7 340	4 077	2 578	5 558	4 772	9 226	20,9	19,7	64,4	61,9	14,7	18,5	48,5	236	
754	674	586	302	189	426	394	701	17,7	17,2	65,6	62,5	16,7	20,3	47,2	236 004	
345	270	204	114	49	117	113	175	22,6	21,6	67,6	65,9	9,9	12,5	55,3	236 011	
331	307	226	119	75	175	116	263	18,7	17,9	66,6	64,0	14,6	18,0	48,7	236 013	
252	182	162	70	34	60	70	106	24,4	22,9	67,9	67,1	7,7	10,0	56,3	236 019	
375	264	202	113	66	118	88	152	22,2	22,2	68,9	66,3	8,9	11,5	55,1	236 025	
581	480	414	205	115	252	189	344	21,2	21,1	66,9	64,0	11,9	14,9	50,2	236 028	
516	454	398	191	112	259	215	363	18,0	16,6	67,8	65,2	14,2	18,2	49,0	236 030	
420	411	317	193	109	239	173	338	19,9	19,2	66,7	64,4	13,4	16,4	50,2	236 074	
637	517	461	261	140	348	293	511	19,0	17,7	66,2	63,8	14,8	18,6	50,0	236 070	
176	139	114	72	51	107	83	165	18,5	17,0	65,4	62,7	16,0	20,3	49,0	236 031	
491	408	388	161	118	225	185	299	21,6	21,2	66,8	64,1	11,6	14,7	50,6	236 033	
774	608	475	251	161	333	254	471	20,2	19,2	67,4	64,8	12,5	16,0	52,6	236 076	
498	431	364	164	107	209	156	311	22,1	20,8	66,3	64,0	11,7	15,2	51,2	236 038	
196	158	142	59	35	72	69	120	21,6	20,2	67,0	66,4	11,4	13,4	52,3	236 039	
2 013	1 689	1 411	766	491	959	771	1 369	20,1	19,0	66,9	64,4	13,0	16,6	49,6	236 040	
548	460	418	222	132	306	263	561	19,0	17,4	64,8	62,1	16,2	20,5	48,2	236 043	
307	256	229	115	77	140	134	207	23,1	22,6	65,4	63,2	11,5	14,2	51,7	236 044	
340	302	259	111	67	161	144	300	21,5	20,1	65,5	62,9	13,0	16,9	50,3	236 073	
774	667	598	314	184	395	332	926	18,0	16,9	64,6	61,1	17,3	22,0	46,3	236 046	
235	194	179	96	63	97	86	159	21,3	19,9	66,6	64,8	12,1	15,2	49,1	236 075	
392	264	269	137	85	146	136	251	21,8	21,1	65,6	62,7	12,6	16,1	49,2	236 050	
804	578	479	284	141	322	288	444	22,5	21,3	66,2	64,8	11,2	13,9	52,7	236 071	
180	146	168	75	58	91	56	132	20,4	19,3	67,6	65,2	12,0	15,5	50,0	236 061	
657	571	483	254	177	334	280	632	19,8	18,7	65,4	62,8	14,8	18,5	48,7	236 072	
360	260	236	111	69	145	106	225	21,6	22,0	67,4	64,2	10,9	13,8	53,6	236 062	
372	304	277	122	81	151	139	203	21,8	20,5	67,9	66,3	10,3	13,1	53,6	236 065	
132	141	117	50	38	71	42	86	22,0	21,7	68,2	65,6	9,7	12,8	52,3	236 067	
193	155	150	74	40	85	48	117	20,9	19,2	68,0	66,9	11,2	13,9	51,6	236 068	
13 653	11 290	9 726	5 006	3 064	6 343	5 223	9 931	20,4	19,4	66,5	64,0	13,1	16,5	50,4	237	
506	477	420	222	142	287	246	486	19,3	18,1	64,7	61,6	16,0	20,3	46,3	237 002	
190	154	150	92	55	98	75	179	23,1	21,2	62,5	60,7	14,4	18,1	46,4	237 075	
1 138	956	848	469	287	636	573	1 183	19,9	18,5	63,4	60,8	16,6	20,7	47,5	237 004	
106	99	84	45	20	57	55	110	18,0	16,9	64,7	61,6	17,2	21,5	46,9	237 008	
470	396	310	184	107	218	186	375	21,7	19,8	65,0	63,4	13,3	16,8	49,8	237 019	
235	207	133	64	51	102	98	145	23,4	23,0	64,6	61,0	11,9	16,0	50,1	237 024	
303	284	193	104	52	132	110	202	25,3	25,2	63,7	60,5	11,1	14,2	48,9	237 027	
1 612	1 345	1 176	736	445	1 084	1 114	1 980	17,7	15,5	62,5	60,0	19,8	24,4	45,6	237 028	
186	145	137	81	46	91	81	150	21,6	20,2	64,3	63,1	14,1	16,7	47,1	237 030	
36	32	24	9	12	18	27	33	24,9	23,8	60,0	56,1	15,1	20,1	48,3	237 032	
1 612	1 319	1 135	594	394	770	736	1 260	23,1	22,1	63,8	61,1	13,1	16,8	49,1	237 040	
423	374	302	158	103	203	183	375	22,0	20,4	63,7	61,1	14,4	18,5	47,8	237 045	

Noch: 2. Bevölkerung am Ort der Hauptwohnung in den Gemeinden Baden-Württembergs am 25. Mai 1987 nach Altersgruppen

Schl.-Nr.	Gemeinde	Bevölkerung am Ort der Hauptwohnung		Davon im Alter von . . . bis										
		ins- gesamt	darunter	unter 3	3–6	6–10	10–15	15–18	18–20	20–25	25–30	30–35	35–40	40–45
			weiblich											
		1	2	3	4	5	6	7	8	9	10	11	12	13
237 054	Pfalzgrafenweiler	5 292	2 755	179	208	221	324	252	180	476	431	360	314	253
237 061	Schopfloch	1 976	1 044	72	60	101	124	94	67	175	132	147	98	89
237 073	Seewald	2 028	1 057	68	51	91	94	80	57	189	152	110	115	94
237 074	Waldachtal	4 933	2 510	180	178	224	318	225	177	489	399	369	365	266
237 072	Wörnersberg	201	101	11	10	8	5	8	14	31	18	17	9	8
	Zusammen	101 957	53 314	3 369	3 407	4 345	5 773	4 534	3 605	9 202	7 937	6 751	6 387	5 357
	Region Nordschwarzwald	506 447	263 931	16 499	16 534	20 847	26 248	20 869	16 819	45 773	40 712	35 039	33 548	29 874
	Regierungsbezirk Karlsruhe	2 395 523	1 243 537	70 949	70 640	88 805	111 704	90 552	75 575	219 193	204 705	174 230	168 513	146 345

unter . . . Jahren															Schl.-Nr.
45-50	50-55	55-60	60-63	63-65	65-70	70-75	75 und mehr	unter 18		18-65		65 und mehr		15-49 weiblich	
								insgesamt	weiblich	insgesamt	weiblich	insgesamt	weiblich		
								% von Spalte 1 bzw. 2							
14	15	16	17	18	19	20	21	22	23	24	25	26	27	28	
435	339	284	158	111	205	189	373	22,4	21,1	63,1	60,3	14,5	18,6	48,1	237 054
169	123	131	64	41	84	61	144	22,8	23,4	62,6	58,4	14,6	18,2	45,1	237 061
177	153	117	63	42	87	89	199	18,9	17,7	62,6	59,0	18,5	23,3	44,7	237 073
354	278	273	170	122	188	146	212	22,8	20,8	66,1	65,4	11,1	13,8	51,4	237 074
9	10	14	6	5	5	5	8	20,9	16,8	70,1	69,3	9,0	13,9	54,5	237 072
7 961	6 691	5 731	3 219	2 035	4 265	3 974	7 414	21,0	19,5	63,6	61,1	15,4	19,4	47,7	
39 954	33 983	29 248	15 903	9 978	21 027	18 359	35 233	19,9	18,7	65,3	62,7	14,7	18,6	48,8	
190 370	158 891	140 648	79 253	50 144	102 588	87 462	164 956	18,1	17,0	67,1	64,3	14,8	18,8	49,8	

Noch: 2. Bevölkerung am Ort der Hauptwohnung in den Gemeinden Baden-Württembergs am 25. Mai 1987 nach Altersgruppen

Schl.-Nr.	Gemeinde	Bevölkerung am Ort der Hauptwohnung		Davon im Alter von . . . bis										
		ins- gesamt	darunter	unter 3	3-6	6-10	10-15	15-18	18-20	20-25	25-30	30-35	35-40	40-45
			weiblich											
		1	2	3	4	5	6	7	8	9	10	11	12	13

Regierungsbezirk Freiburg

Region Südlicher Oberrhein

Stadtkreis														
311 000 Freiburg im Breisg.,St.	178 672	96 502	4 965	4 617	5 519	6 670	5 362	5 071	22 110	20 499	14 777	11 703	10 087	
Landkreise														
315 Breisgau-Hochschwarzwald														
315 003 Au	1 051	544	37	38	50	55	47	40	98	89	83	72	80	
315 004 Auggen	1 981	1 031	60	63	80	110	90	72	164	119	135	161	129	
315 006 Bad Krozingen	12 016	6 521	338	322	427	589	420	364	885	862	772	789	711	
315 007 Badenweiler	3 274	1 832	56	55	73	127	100	117	225	161	176	165	195	
315 008 Ballrechten-Dottingen	1 682	851	76	75	117	120	57	50	148	162	145	154	117	
315 013 Bötzingen	4 657	2 343	165	189	218	290	235	170	481	399	346	355	300	
315 014 Bollschweil	2 044	1 023	87	78	93	112	76	80	191	185	165	167	120	
315 015 Breisach am Rhein, St.	9 905	5 076	364	363	453	562	514	379	798	802	802	831	567	
315 016 Breitenau	1 622	816	55	47	63	134	126	110	159	131	111	95	60	
315 020 Buchenbach	2 903	1 449	116	113	141	184	157	113	288	277	221	195	176	
315 022 Buggingen	3 117	1 547	112	109	173	180	135	111	269	232	237	232	168	
315 028 Ebringen	2 020	1 055	88	80	91	90	78	54	180	189	170	139	124	
315 131 Ehrenkirchen	5 547	2 812	205	176	233	275	228	190	487	521	458	408	386	
315 030 Eichstetten	2 578	1 314	122	121	146	166	108	77	215	234	219	211	144	
315 031 Eisenbach (Hochschw.)	2 162	1 077	60	70	91	148	123	83	211	163	138	133	125	
315 033 Eschbach	1 378	634	56	58	65	62	62	41	207	162	137	89	67	
315 037 Feldberg (Schwarzwald)	1 479	784	36	40	40	59	60	42	201	126	102	89	78	
315 039 Friedenweiler	1 617	830	60	58	74	98	59	48	132	125	111	116	75	
315 041 Glottertal	2 584	1 316	86	77	104	112	122	112	272	231	171	176	124	
315 043 Gottenheim	2 197	1 127	90	80	101	120	95	73	188	214	207	153	123	
315 047 Gundelfingen	10 389	5 452	344	333	437	494	393	303	905	1 022	928	886	766	
315 048 Hartheim	3 142	1 569	135	147	187	203	140	119	289	297	277	286	186	
315 050 Heitersheim, Stadt	4 591	2 395	180	165	229	242	208	174	443	386	352	330	256	
315 051 Heuweiler	853	439	27	33	40	48	32	40	70	59	89	77	46	
315 052 Hinterzarten	2 102	1 141	56	70	78	95	127	112	219	141	119	121	102	
315 056 Horben	819	410	25	21	32	44	41	43	79	67	64	52	49	
315 059 Ihringen	4 717	2 438	147	170	205	245	202	168	420	401	366	324	245	
315 064 Kirchzarten	8 301	4 369	261	272	322	460	371	293	698	615	601	530	567	
315 068 Lenzkirch	4 376	2 328	138	136	182	211	194	156	429	332	287	245	237	
315 070 Löffingen, Stadt	6 288	3 223	233	215	280	380	286	235	623	488	428	430	306	
315 132 March	7 815	3 959	367	343	330	368	296	268	753	793	797	669	521	
315 072 Merdingen	2 177	1 115	86	91	116	141	84	70	203	215	189	164	109	
315 073 Merzhausen	4 135	2 216	123	112	168	221	142	148	389	348	254	321	342	
315 074 Müllheim, Stadt	13 640	7 323	428	439	519	728	549	490	1 166	1 062	906	856	833	
315 130 Münstertal/Schwarzw.	4 680	2 426	145	154	184	229	185	186	469	391	316	263	222	
315 076 Neuenburg am Rhein,St.	8 050	4 131	264	305	415	464	376	296	725	643	668	646	525	
315 084 Oberried	2 401	1 179	82	85	93	158	130	110	259	211	162	167	140	
315 089 Pfaffenweiler	2 616	1 339	109	109	133	137	112	105	257	230	229	236	181	
315 098 Schallstadt	4 835	2 480	195	167	208	277	199	134	426	416	412	387	371	
315 102 Schluchsee	2 273	1 196	65	64	77	106	97	98	267	191	156	154	123	
315 107 Sölden	903	484	39	28	43	49	36	37	111	76	78	74	53	
315 094 St. Märgen	1 720	855	78	80	73	101	84	62	167	144	123	101	77	
315 095 St. Peter	2 116	1 056	87	73	91	132	113	94	213	188	141	114	111	
315 108 Staufeu im Breisgau,St.	6 580	3 420	206	203	279	333	257	198	554	492	467	500	421	
315 109 Stegen	3 631	1 863	119	140	179	257	198	141	322	283	279	243	197	
315 111 Sulzburg, Stadt	2 290	1 220	69	77	98	129	99	81	186	177	180	135	114	
315 113 Titisee-Neustadt, Stadt	10 772	5 728	318	309	416	547	451	373	979	838	724	686	558	
315 115 Umkirch	4 653	2 390	202	190	227	267	174	152	445	482	472	401	353	
315 133 Vogtsbg. i. Kaiserst., St.	5 300	2 660	178	186	217	290	251	205	495	415	357	381	265	
315 125 Wittnau	1 132	563	41	42	53	71	57	48	87	95	90	86	86	
Zusammen	203 111	105 349	7 016	6 971	8 744	11 020	8 776	7 265	18 447	16 882	15 417	14 595	12 231	

unter ... Jahren															Schl.-Nr.
45-50	50-55	55-60	60-63	63-65	65-70	70-75	75 und mehr	unter 18		18-65		65 und mehr		15-50	
								zusammen	weiblich	zusammen	weiblich	zusammen	weiblich	weiblich	
								% von Spalte 1 bzw. 2							
14	15	16	17	18	19	20	21	22	23	24	25	26	27	28	

Regierungsbezirk Freiburg

Region Südlicher Oberrhein

11 728	9 604	8 918	5 188	3 396	7 321	6 849	14 288	15,2	13,9	68,9	65,8	15,9	20,3	53,0	311 000
															315
88	64	63	28	13	27	26	53	21,6	21,1	68,3	66,7	10,1	12,1	56,3	315 003
172	111	94	76	54	95	69	127	20,3	18,3	65,0	62,9	14,7	18,7	50,4	315 004
871	647	664	393	254	680	718	1 310	17,4	15,8	60,0	57,6	22,5	26,6	44,3	315 006
247	193	216	149	102	255	256	406	12,6	11,6	59,4	56,8	28,0	31,6	39,0	315 007
93	70	68	31	25	67	54	53	26,5	23,7	63,2	63,8	10,3	12,5	54,9	315 008
369	278	235	113	63	127	122	202	23,6	22,1	66,8	65,0	9,7	12,9	55,1	315 013
175	135	95	51	21	66	60	87	21,8	21,4	67,8	66,1	10,4	12,5	55,8	315 014
748	613	513	285	184	353	268	506	22,8	21,1	65,8	64,3	11,4	14,6	52,6	315 015
105	83	70	36	26	68	50	93	26,2	26,1	60,8	58,7	13,0	15,2	53,8	315 016
229	157	148	78	37	65	63	145	24,5	23,5	66,1	65,2	9,4	11,2	54,2	315 020
232	188	206	99	63	137	88	146	22,7	20,7	65,4	64,3	11,9	14,9	49,6	315 022
141	120	120	67	36	68	66	119	21,1	20,8	66,3	63,5	12,5	15,7	49,8	315 028
418	349	298	163	117	199	167	269	20,1	19,6	68,4	66,3	11,4	14,1	53,5	315 131
132	145	131	78	36	87	84	122	25,7	25,2	62,9	60,7	11,4	14,1	49,5	315 030
170	140	118	65	44	71	76	133	22,8	21,4	64,3	62,7	13,0	15,9	50,5	315 031
73	48	69	37	19	51	33	42	22,0	24,4	68,9	63,9	9,1	11,7	53,6	315 033
105	96	93	45	31	66	58	112	15,9	14,9	68,2	65,7	16,0	19,4	50,6	315 037
111	81	83	47	38	106	73	122	21,6	20,4	59,8	58,4	18,6	21,2	46,0	315 039
177	184	160	90	62	90	80	154	19,4	19,3	68,1	64,7	12,5	16,0	50,4	315 041
134	143	126	54	30	72	63	131	22,1	22,6	65,8	62,5	12,1	14,9	50,9	315 043
842	628	561	278	174	347	277	471	19,3	18,4	70,2	69,4	10,5	12,2	57,2	315 047
219	156	145	73	34	80	57	112	25,8	24,7	66,2	65,3	7,9	10,0	56,5	315 048
340	259	222	109	79	159	134	324	22,3	20,9	64,3	60,7	13,4	18,4	51,1	315 050
64	41	50	29	13	21	28	46	21,1	20,7	67,8	66,5	11,1	12,8	54,9	315 051
150	133	110	56	42	105	101	165	20,3	16,8	62,1	62,9	17,6	20,2	51,9	315 052
71	63	53	19	13	24	14	45	19,9	19,3	70,0	68,8	10,1	12,0	55,6	315 056
363	328	277	152	111	189	142	262	20,5	20,2	66,9	63,9	12,6	15,9	49,7	315 059
751	504	449	242	156	340	297	572	20,3	18,1	65,1	64,2	14,6	17,6	51,9	315 064
311	267	258	163	85	202	205	338	19,7	18,6	63,3	60,8	17,0	20,6	47,3	315 068
461	387	373	205	118	260	168	412	22,2	21,0	64,5	62,4	13,4	16,6	49,3	315 070
592	416	337	194	103	218	155	295	21,8	21,4	69,6	68,1	8,5	10,5	58,5	315 132
150	140	110	54	27	64	57	107	23,8	23,2	65,7	63,5	10,5	13,3	53,1	315 072
380	269	209	118	53	165	124	249	18,5	17,4	68,5	66,8	13,0	15,7	55,4	315 073
1 052	812	710	432	321	669	580	1 088	19,5	18,6	63,3	60,4	17,1	21,0	47,2	315 074
381	314	277	140	103	183	139	399	19,2	17,2	65,4	63,6	15,4	19,2	49,2	315 130
600	502	427	226	135	292	210	331	22,7	22,5	67,0	65,1	10,3	12,4	53,7	315 076
199	136	125	75	41	65	62	101	22,8	22,5	67,7	66,3	9,5	11,2	56,7	315 084
211	133	116	70	25	49	60	114	22,9	22,3	68,5	66,7	8,5	11,0	58,3	315 089
439	267	248	126	92	145	118	208	21,6	20,9	68,6	67,1	9,7	12,0	56,7	315 098
167	120	129	78	51	112	80	138	18,0	17,4	67,5	66,6	14,5	16,0	53,8	315 102
55	67	45	19	15	14	17	47	21,6	20,7	69,8	69,8	8,6	9,5	59,7	315 107
99	87	96	56	40	73	61	118	24,2	21,1	61,2	60,6	14,7	18,4	46,5	315 094
161	141	121	52	42	61	67	114	23,4	23,3	65,1	63,5	11,4	13,2	52,4	315 095
505	368	318	206	142	345	274	512	19,4	17,6	63,4	61,3	17,2	21,1	48,6	315 108
351	240	187	93	42	89	97	174	24,6	23,0	65,5	65,3	9,9	11,7	55,4	315 109
185	139	134	69	55	105	92	166	20,6	20,0	63,5	62,3	15,9	17,7	48,0	315 111
737	670	625	412	270	499	419	941	18,9	17,0	63,8	61,7	17,3	21,4	46,9	315 113
379	280	150	105	58	99	76	141	22,8	21,8	70,4	69,2	6,8	9,0	60,0	315 115
406	383	291	156	119	221	156	328	21,2	20,5	65,5	62,8	13,3	16,7	48,4	315 133
94	71	62	34	18	20	29	48	23,3	20,8	68,1	68,7	8,6	10,5	56,0	315 125
15 505	12 166	10 785	6 026	3 832	7 965	6 770	12 698	20,9	19,8	65,6	63,7	13,5	16,6	51,5	

Noch: 2. Bevölkerung am Ort der Hauptwohnung in den Gemeinden Baden-Württembergs am 25. Mai 1987 nach Altersgruppen

Schl.-Nr.	Gemeinde	Bevölkerung am Ort der Hauptwohnung		Davon im Alter von . . . bis										
		ins- gesamt	derunter	unter 3	3-6	6-10	10-15	15-18	18-20	20-25	25-30	30-35	35-40	40-45
			weiblich											
		1	2	3	4	5	6	7	8	9	10	11	12	13
316 Emmendingen														
316 002 Bahlingen		3 240	1 620	115	122	187	179	155	85	270	295	310	251	163
316 003 Biederbach		1 466	717	67	59	71	115	82	52	159	120	100	83	65
316 009 Denzlingen		11 239	5 770	400	383	485	583	493	393	936	918	883	923	855
316 010 Elzach, Stadt		6 363	3 189	224	228	290	367	292	224	635	549	478	392	255
316 011 Emmendingen, Stadt		22 766	11 961	711	708	829	1 146	910	781	2 019	1 826	1 633	1 574	1 493
316 012 Endingen, Stadt		6 986	3 593	227	272	354	435	330	239	570	531	526	492	347
316 013 Forchheim		1 030	528	49	34	51	62	47	31	91	90	81	76	41
316 054 Freiamt		3 860	1 967	124	135	173	233	200	141	331	315	281	261	182
316 014 Gutach im Breisgau		3 526	1 790	126	128	156	197	133	115	325	268	286	246	165
316 017 Herbolzheim, Stadt		7 777	4 069	276	277	341	449	403	277	647	606	541	518	472
316 020 Kenzingen, Stadt		6 962	3 667	245	217	302	402	305	261	539	527	491	492	410
316 024 Malterdingen		2 290	1 186	84	93	98	134	102	86	230	193	180	172	108
316 036 Reute		2 436	1 215	119	118	135	133	113	86	234	237	195	225	151
316 053 Rheinhausen		3 108	1 581	99	104	156	198	137	119	286	291	227	214	148
316 037 Riegel		2 701	1 384	93	98	123	174	137	97	271	232	217	194	187
316 038 Sasbach		2 730	1 392	96	107	126	170	119	118	236	215	207	187	150
316 039 Sexau		2 692	1 347	94	90	120	142	110	90	225	239	212	219	187
316 042 Simonswald		2 837	1 419	107	103	141	181	141	99	274	238	215	178	150
316 043 Tenningen		10 640	5 431	333	322	480	565	506	391	926	831	829	767	713
316 045 Vörsnetten		2 041	1 042	68	92	89	102	76	60	190	191	190	172	139
316 056 Waldkirch, Stadt		18 818	9 958	615	593	732	967	866	621	1 670	1 401	1 247	1 247	1 098
316 049 Weisweil		1 609	818	51	67	94	80	60	55	145	179	120	99	87
316 055 Winden im Elztal		2 528	1 248	98	110	108	140	112	100	211	234	218	160	110
316 051 Wyhl		2 863	1 450	123	120	150	153	131	116	282	284	253	184	134
Zusammen		132 508	68 342	4 544	4 580	5 791	7 307	5 960	4 637	11 702	10 810	9 920	9 326	7 810
317 Ortenaukreis														
317 001 Achern, Stadt		20 524	10 737	683	711	837	1 127	855	729	1 860	1 646	1 520	1 378	1 086
317 005 Appenweiler		8 229	4 219	298	264	378	430	349	290	748	702	701	627	464
317 008 Bad Peterstal-Griesbach		2 997	1 579	100	95	109	176	137	111	263	229	171	157	101
317 009 Berghaupten		2 158	1 102	73	77	86	120	107	75	175	193	180	157	113
317 011 Biberach		2 895	1 464	128	96	128	152	133	109	243	274	226	186	129
317 021 Durbach		3 600	1 834	134	121	150	219	166	129	318	316	298	270	200
317 026 Ettenheim, Stadt		9 091	4 656	291	301	386	540	490	369	843	679	598	595	469
317 029 Fischerbach		1 487	758	49	58	63	93	79	70	154	131	95	82	77
317 031 Friesenheim		10 168	5 248	345	309	423	495	412	372	941	904	802	681	556
317 034 Gengenbach, Stadt		10 697	5 760	296	339	406	568	476	462	1 156	820	727	638	525
317 039 Gutach (Schwarzwaldb.)		2 222	1 144	64	63	89	118	114	68	173	145	143	135	113
317 040 Haslach im Kinzigtal, St.		5 979	3 126	174	188	246	327	256	201	501	458	393	363	302
317 041 Hausach, Stadt		5 138	2 647	184	179	243	297	223	165	425	397	393	325	245
317 046 Hofstetten		1 515	720	73	68	101	108	95	68	143	131	106	124	78
317 047 Hohberg		6 848	3 476	259	213	285	353	326	237	662	651	532	491	339
317 051 Hornberg, Stadt		4 642	2 397	122	128	196	271	205	144	370	346	322	306	240
317 152 Kappel-Grafenhausen		3 601	1 845	129	127	183	220	212	123	327	290	275	228	187
317 056 Kappelrodeck		5 627	2 895	191	196	253	321	254	207	522	487	377	361	250
317 057 Kehl, Stadt		28 557	14 798	901	865	1 128	1 505	1 244	959	2 541	2 366	1 998	1 963	1 734
317 059 Kippenheim		4 164	2 105	142	140	201	258	205	144	386	330	328	285	199
317 065 Lahr/Schwarzwald, Stadt		33 047	17 607	932	915	1 236	1 607	1 415	1 201	2 944	2 498	2 165	2 133	1 866
317 068 Lauf		3 822	1 989	142	129	150	237	166	128	329	323	309	242	213
317 067 Lautenbach		1 855	939	77	68	86	102	92	88	165	146	123	113	85
317 073 Mahlberg, Stadt		3 420	1 750	148	147	177	217	139	123	344	323	276	251	175
317 075 Meißenheim		3 011	1 522	83	88	123	138	131	109	259	260	223	202	166
317 078 Mühlenbach		1 492	750	59	61	70	111	88	55	158	131	102	87	47
317 151 Neuried		7 482	3 842	252	263	341	428	349	256	662	637	574	567	365
317 085 Nordrach		1 960	961	58	77	71	106	93	73	188	161	121	110	101
317 088 Oberharmersbach		2 336	1 158	98	98	86	134	126	93	270	205	169	125	82
317 089 Oberkirch, Stadt		16 711	8 565	666	586	722	931	760	598	1 617	1 390	1 205	1 094	844
317 093 Oberwolfach		2 677	1 337	96	131	145	190	155	98	266	199	184	143	134
317 096 Offenburg, Stadt		51 311	27 096	1 495	1 439	1 784	2 440	2 107	1 913	4 776	4 132	3 673	3 332	2 991
317 097 Ohlsbach		2 335	1 182	80	67	94	134	126	92	224	198	152	151	121
317 098 Oppenau, Stadt		4 983	2 573	163	170	209	281	235	186	450	380	332	289	204

unter ... Jahren															Schl.-Nr.
45-50	50-55	55-60	60-63	63-65	65-70	70-75	75 und mehr	unter 18		18-65		65 und mehr		15-50	
								zusammen	weiblich	zusammen	weiblich	zusammen	weiblich	weiblich	
								% von Spalte 1 bzw. 2							
14	15	16	17	18	19	20	21	22	23	24	25	26	27	28	
															316
225	192	196	103	53	119	91	129	23,4	22,7	66,1	63,5	10,5	13,8	51,4	316 002
94	77	88	37	28	47	40	82	26,9	26,6	61,6	60,8	11,5	12,6	48,7	316 003
946	627	526	338	204	413	361	572	20,9	19,4	67,2	66,5	12,0	14,1	55,8	316 009
447	423	397	197	103	229	202	431	22,0	21,0	64,4	62,3	13,5	16,7	48,1	316 010
1 923	1 401	1 258	690	462	1 008	808	1 586	18,9	17,3	66,2	63,6	14,9	19,1	50,7	316 011
497	447	398	215	133	278	231	464	23,2	20,9	62,9	60,8	13,9	18,3	47,7	316 012
62	66	62	36	23	44	34	50	23,6	22,5	64,0	61,7	12,4	15,7	47,9	316 013
265	263	232	126	80	160	129	229	22,4	22,2	64,2	61,2	13,4	16,6	48,4	316 054
253	254	191	113	76	157	108	229	21,0	19,7	65,0	62,8	14,0	17,5	48,1	316 014
544	522	451	252	157	321	258	465	22,5	21,9	64,1	60,6	13,4	17,5	47,6	316 017
505	379	429	221	141	318	262	516	21,1	19,7	63,1	59,8	15,7	20,6	46,4	316 020
162	144	129	62	42	87	79	105	22,3	22,1	65,9	63,7	11,8	14,2	51,3	316 024
212	131	93	41	36	39	47	91	25,4	24,4	67,4	65,3	7,3	10,2	58,2	316 036
257	192	183	82	63	96	88	168	22,3	21,4	66,3	63,8	11,3	14,7	50,5	316 053
203	139	144	63	41	85	81	122	23,1	23,4	66,2	62,4	10,7	14,2	54,8	316 037
196	160	159	79	66	106	92	141	22,6	23,3	64,9	61,1	12,4	15,7	48,2	316 038
206	164	172	76	48	91	64	143	20,7	19,5	68,3	66,5	11,1	14,0	53,5	316 039
189	160	172	94	54	97	87	157	23,7	22,9	64,3	61,8	12,0	15,3	49,7	316 042
912	718	589	333	189	392	327	517	20,7	19,4	67,7	66,0	11,6	14,6	53,2	316 043
181	119	94	55	29	64	49	81	20,9	19,8	69,6	68,5	9,5	11,7	58,2	316 045
1 448	1 294	1 123	550	404	760	743	1 439	20,0	18,3	64,3	61,6	15,6	20,1	48,0	316 056
120	107	80	47	24	45	46	103	21,9	21,6	66,1	62,8	12,1	15,5	51,1	316 049
174	168	140	70	50	84	81	160	22,5	21,5	64,7	63,0	12,9	15,5	50,2	316 055
192	166	129	84	56	110	76	120	23,6	22,5	65,7	62,5	10,7	15,0	51,3	316 051
10 213	8 313	7 435	3 964	2 562	5 150	4 384	8 100	21,3	20,0	65,4	63,0	13,3	17,0	50,4	
															317
1 488	1 240	1 150	644	429	916	779	1 446	20,5	19,6	64,2	61,3	15,3	19,0	48,1	317 001
632	478	428	245	185	328	235	447	20,9	19,3	66,8	64,9	12,3	15,8	52,4	317 005
246	194	198	93	85	140	135	257	20,6	19,1	61,7	59,3	17,8	21,7	43,4	317 008
166	134	114	74	43	87	60	124	21,5	19,4	66,0	65,0	12,6	15,6	52,6	317 009
216	179	167	90	57	110	99	173	22,0	20,5	64,8	63,2	13,2	16,3	48,9	317 011
283	207	198	110	49	141	102	189	21,9	21,1	66,1	63,6	12,0	15,3	52,5	317 021
672	617	551	286	186	353	276	589	22,1	20,6	64,5	61,9	13,4	17,5	48,2	317 026
134	82	105	45	18	45	36	71	23,0	22,4	66,8	65,4	10,2	12,1	53,7	317 029
733	638	593	304	192	429	365	674	19,5	18,5	66,1	62,6	14,4	18,9	49,4	317 031
774	675	607	351	240	397	352	888	19,5	17,5	65,2	63,0	15,3	19,5	50,2	317 034
194	159	165	76	44	95	80	184	20,2	20,1	63,7	60,0	16,2	19,9	45,6	317 039
464	396	349	188	125	277	282	489	19,9	17,5	62,6	60,3	17,5	22,2	46,1	317 040
372	357	324	172	83	219	195	340	21,9	20,3	63,4	60,3	14,7	19,4	46,0	317 041
105	68	53	30	22	41	42	59	29,4	28,3	61,3	60,0	9,4	11,7	54,2	317 046
486	419	414	186	108	243	250	394	21,0	19,8	66,1	63,9	13,0	16,4	51,6	317 047
357	315	316	163	126	227	165	323	19,9	18,2	64,7	62,6	15,4	19,2	45,8	317 051
280	229	192	96	62	122	108	211	24,2	23,3	63,6	60,3	12,2	16,4	50,6	317 152
400	377	371	168	115	243	197	337	21,6	20,5	64,6	61,4	13,8	18,1	47,2	317 056
2 304	1 956	1 665	926	573	1 181	920	1 828	19,8	18,3	66,5	64,4	13,8	17,3	50,4	317 057
336	304	262	118	64	122	112	228	22,7	21,7	66,2	63,8	11,1	14,6	50,1	317 059
2 603	2 162	1 969	1 079	682	1 551	1 398	2 691	18,5	17,3	64,5	61,2	17,1	21,5	47,1	317 065
282	240	239	144	72	151	130	196	21,6	19,7	66,0	64,7	12,5	15,7	49,6	317 068
146	115	115	43	30	72	73	116	22,9	21,8	63,0	60,6	14,1	17,6	49,3	317 067
226	176	186	98	50	112	81	171	24,2	23,8	65,1	62,9	10,6	13,4	51,6	317 073
224	211	190	128	55	141	93	187	18,7	17,1	67,3	65,4	14,0	17,5	48,6	317 075
107	94	88	39	24	51	39	81	26,1	26,4	62,5	59,1	11,5	14,5	49,1	317 078
522	503	428	248	152	278	227	430	21,8	21,0	65,7	63,3	12,5	15,7	49,5	317 151
168	143	115	59	42	79	71	124	20,7	19,9	65,4	62,9	14,0	17,3	48,5	317 085
158	163	119	63	47	93	66	141	23,2	22,5	64,0	60,7	12,8	16,8	48,8	317 088
1 188	1 051	969	553	313	656	596	972	21,9	20,9	64,8	62,4	13,3	16,8	48,7	317 089
175	172	151	85	57	81	71	144	26,8	26,1	62,2	59,2	11,1	14,7	46,6	317 093
4 081	3 230	2 894	1 782	1 180	2 346	1 978	3 738	18,1	16,7	66,2	63,7	15,7	19,6	49,4	317 096
179	143	139	62	43	87	87	156	21,5	20,6	64,4	62,1	14,1	17,3	50,9	317 097
394	298	325	143	101	239	171	413	21,2	19,3	62,3	58,9	16,5	21,8	45,1	317 098

Noch: 2. Bevölkerung am Ort der Hauptwohnung in den Gemeinden Baden-Württembergs am 25. Mai 1987 nach Altersgruppen

Schl.-Nr.	Gemeinde	Bevölkerung am Ort der Hauptwohnung		Davon im Alter von . . . bis										
		ins- gesamt	darunter	unter 3	3-6	6-10	10-15	15-18	18-20	20-25	25-30	30-35	35-40	40-45
			weiblich											
		1	2	3	4	5	6	7	8	9	10	11	12	13
317 100 Ortenberg		2 822	1 451	84	78	113	139	110	82	261	230	232	191	145
317 102 Ottenhöfen im Schwarzw.		3 229	1 673	111	122	140	167	169	127	320	263	199	177	146
317 110 Renchen, Stadt		6 074	3 104	229	202	272	335	284	224	543	536	451	406	305
317 153 Rheinau, Stadt		9 889	5 030	316	366	427	545	447	357	854	827	800	734	536
317 113 Ringsheim		1 974	1 021	71	68	94	101	81	73	180	161	140	151	83
317 114 Rust		2 663	1 344	94	97	130	166	159	93	256	229	200	188	138
317 116 Sasbach		4 967	2 571	187	154	214	273	272	217	510	405	347	317	241
317 118 Sasbachwalden		2 113	1 124	65	57	74	104	87	74	200	165	141	153	114
317 121 Schuttertal		3 203	1 605	120	107	149	197	173	131	393	297	206	168	107
317 122 Schutterwald		6 214	3 168	179	206	217	344	289	226	574	523	465	463	366
317 150 Schwanau		5 375	2 850	167	164	205	260	253	214	437	375	340	374	250
317 126 Seebach		1 433	758	58	52	78	89	74	58	144	123	100	82	43
317 127 Seelbach		4 610	2 363	140	141	247	274	181	165	414	330	316	323	267
317 129 Steinach		3 648	1 842	138	134	166	243	171	155	396	311	277	227	134
317 141 Willstätt		7 375	3 764	261	245	340	430	348	249	655	595	611	566	445
317 145 Wolfach, Stadt		5 980	3 120	190	162	266	337	243	191	514	462	411	370	313
317 146 Zell am Harmersbach, St.		6 505	3 410	223	213	321	373	316	238	549	506	446	446	362
Zusammen		354 655	183 979	11 618	11 345	14 638	19 131	15 977	12 919	32 603	28 816	25 475	23 527	18 796
Region Südlicher Oberrhein		868 946	454 172	28 143	27 513	34 692	44 128	36 075	29 892	84 862	77 007	65 589	59 151	48 924

Region Schwarzwald-Baar-Heuberg

Landkreise														
325	Rottweil													
325 001 Aichhalden		3 857	1 977	132	147	187	251	178	123	339	291	264	230	216
325 009 Bösingern		2 736	1 342	117	117	146	211	157	95	263	228	218	163	149
325 072 Deißlingen		4 968	2 554	161	188	219	285	194	146	399	402	369	322	257
325 011 Dietingen		3 408	1 732	112	111	150	223	179	116	306	270	234	193	220
325 012 Dornhan, Stadt		5 287	2 692	161	159	217	348	260	171	456	403	295	369	283
325 014 Dunningen		4 801	2 424	210	184	251	295	221	170	429	390	371	312	207
325 015 Epfendorf		3 262	1 656	114	116	137	156	146	127	338	289	230	209	147
325 071 Eschbronn		1 931	961	34	80	89	121	103	78	161	142	101	135	110
325 070 Fluorn-Winzeln		2 966	1 496	98	91	128	166	154	128	280	244	190	181	162
325 024 Hardt		2 275	1 116	94	95	114	149	128	80	183	169	196	159	144
325 036 Lauterbach		3 393	1 781	102	91	100	213	158	123	303	251	189	183	172
325 045 Oberndorf am Neckar, St.		14 050	7 387	412	402	529	760	631	513	1 166	949	831	927	821
325 049 Rottweil, Stadt		22 787	12 116	683	668	929	1 231	1 023	833	1 861	1 598	1 422	1 473	1 380
325 050 Schenkenzell		1 913	971	58	65	59	113	95	82	160	187	114	91	82
325 051 Schiltach, Stadt		3 848	2 027	118	139	154	193	138	128	305	274	254	232	192
325 053 Schramberg, Stadt		18 102	9 634	529	554	735	906	777	584	1 451	1 264	1 047	1 116	1 018
325 057 Sulz am Neckar, Stadt		10 407	5 333	339	372	442	555	474	356	934	852	648	631	560
325 058 Tennenbronn		3 731	1 867	131	149	163	238	183	143	389	302	258	216	186
325 060 Villingendorf		2 565	1 294	102	102	114	155	115	121	251	193	203	179	138
325 061 Vöhringen		3 331	1 747	142	121	174	205	169	105	290	267	231	215	175
325 064 Wellendingen		2 371	1 207	106	83	99	119	100	79	219	195	191	149	123
325 069 Zimmern ob Rottweil		4 807	2 413	200	181	251	280	219	193	389	416	384	332	267
Zusammen		126 796	65 727	4 155	4 215	5 387	7 173	5 802	4 494	10 872	9 576	8 240	8 017	7 009
326	Schwarzwald-Baar-Kreis													
326 003 Bad Dürkheim, Stadt		10 336	5 664	296	274	314	443	379	300	771	741	640	588	521
326 005 Blumberg, Stadt		10 012	5 070	363	376	478	601	518	323	852	765	657	678	564
326 006 Bräunlingen, Stadt		5 301	2 665	226	202	246	314	253	170	542	504	382	350	260
326 075 Brigachtal		4 759	2 396	210	201	247	294	226	138	400	469	444	434	325
326 010 Dauchingen		2 849	1 458	125	100	114	139	110	92	233	232	238	221	186
326 012 Donaueschingen, Stadt		18 196	9 522	588	615	814	922	780	644	1 567	1 432	1 309	1 269	992
326 017 Furtwangen i.Schw., St.		9 702	4 818	302	318	359	485	363	360	1 178	873	686	567	472
326 020 Gütenbach		1 459	755	61	58	62	70	54	56	129	128	111	63	76
326 027 Hüfingen, Stadt		6 469	3 299	247	276	309	398	317	233	600	526	492	432	326
326 031 Königsfeld i.Schwarzw.		5 254	2 789	171	174	196	274	305	207	421	333	363	336	282
326 037 Mönchweiler		2 999	1 527	88	107	130	158	127	112	235	226	254	220	207

unter . . . Jahren															Schl.-Nr.
45-50	50-55	55-60	60-63	63-65	65-70	70-75	75 und mehr	unter 18		18-65		65 und mehr		15-50	
								zusammen	weiblich	zusammen	weiblich	zusammen	weiblich	weiblich	
14	15	16	17	18	19	20	21	22	23	24	25	26	27	28	
201	186	170	117	60	136	95	192	18,6	17,6	66,4	64,2	15,0	18,3	48,6	317 100
250	165	221	104	71	146	106	225	22,0	21,0	63,3	60,2	14,8	18,8	47,8	317 102
448	354	359	216	109	238	218	345	21,8	20,5	65,0	62,6	13,2	16,8	49,8	317 110
745	613	560	308	191	398	292	573	21,2	20,3	66,0	63,7	12,8	16,0	51,0	317 153
169	139	109	65	32	75	67	115	21,0	21,4	66,0	62,8	13,0	15,9	48,5	317 113
183	166	151	63	47	76	71	156	24,3	24,2	64,4	60,4	11,4	15,4	49,7	317 114
336	258	302	136	92	184	153	369	22,1	19,4	63,6	59,6	14,2	21,0	47,5	317 116
163	138	116	66	50	105	88	153	18,3	16,4	65,3	64,2	16,4	19,4	49,9	317 118
216	201	204	86	53	115	103	177	23,3	21,9	64,4	61,4	12,3	16,6	49,1	317 121
543	455	289	192	136	214	181	352	19,9	18,5	68,1	66,0	12,0	15,5	53,8	317 122
442	385	305	182	108	217	215	482	19,5	18,0	63,5	58,1	17,0	23,9	45,1	317 150
99	94	81	38	25	52	46	97	24,5	24,3	61,9	58,2	13,6	17,5	47,0	317 126
373	292	270	145	90	187	179	276	21,3	19,3	64,8	63,1	13,9	17,7	49,5	317 127
258	216	201	107	70	125	120	199	23,4	22,4	64,5	62,5	12,2	15,0	49,6	317 129
549	516	392	204	128	267	198	376	22,0	21,5	66,6	64,2	11,4	14,3	51,4	317 141
454	382	359	180	111	293	240	502	20,0	18,8	62,7	58,5	17,3	22,7	45,5	317 145
455	402	319	219	125	266	253	473	22,2	20,9	62,5	59,7	15,2	19,4	47,8	317 146
26 979	22 687	20 557	11 319	7 152	14 747	12 496	23 873	20,5	19,2	65,1	62,4	14,4	18,3	49,0	
64 425	52 770	47 695	26 497	16 942	35 183	30 499	58 959	19,6	18,3	66,0	63,5	14,3	18,1	50,6	

Region Schwarzwald-Baar-Heuberg

															325
305	253	212	115	61	155	135	263	23,2	21,6	62,5	60,3	14,3	18,1	47,4	325 001
184	181	148	65	34	73	66	121	27,3	26,5	63,2	60,9	9,5	12,7	51,3	325 009
392	360	312	175	102	190	157	338	21,1	20,3	65,1	62,6	13,8	17,1	47,3	325 072
259	260	209	104	63	105	102	192	22,7	23,0	65,6	61,2	11,7	15,8	48,5	325 011
424	358	300	169	121	239	200	354	21,7	19,7	63,3	61,8	15,0	18,5	47,2	325 012
386	317	276	135	79	160	147	261	24,2	23,0	64,0	61,6	11,8	15,4	48,4	325 014
269	201	183	113	62	130	103	192	20,5	20,0	66,5	63,5	13,0	16,4	49,4	325 015
186	126	110	51	33	67	64	140	22,1	21,0	63,9	61,4	14,0	17,6	48,4	325 071
259	223	171	73	48	93	101	176	21,5	21,0	66,0	62,2	12,5	16,8	50,2	325 070
204	134	103	48	36	76	71	92	25,5	23,8	64,0	62,7	10,5	13,4	53,3	325 024
283	250	235	113	62	155	128	282	19,6	17,1	63,8	61,1	16,7	21,8	46,4	325 036
1 168	941	768	481	279	626	646	1 200	19,5	18,7	62,9	59,6	17,6	21,8	46,5	325 045
1 736	1 379	1 344	765	489	1 067	1 027	1 879	19,9	18,1	62,7	60,0	17,4	21,8	45,8	325 049
154	142	123	68	41	73	79	127	20,4	19,9	65,0	61,2	14,6	18,9	47,1	325 050
294	269	255	134	69	192	169	339	19,3	17,6	62,5	58,6	18,2	23,8	43,2	325 051
1 403	1 125	1 060	608	406	892	914	1 713	19,3	17,2	61,2	58,5	19,4	24,3	44,4	325 053
793	732	698	293	202	408	392	726	21,0	20,2	64,4	61,0	14,7	18,8	47,3	325 057
290	231	202	113	59	123	115	240	23,2	22,7	64,0	60,8	12,8	16,4	49,0	325 058
211	172	139	64	45	91	69	101	22,9	22,5	66,9	64,5	10,2	13,0	51,8	325 060
250	225	191	90	46	138	127	170	24,3	23,6	62,6	59,6	13,1	16,8	48,9	325 061
218	141	140	70	45	95	77	122	21,4	20,4	66,2	64,0	12,4	15,6	50,5	325 064
382	292	239	137	89	162	139	255	23,5	22,0	64,9	63,5	11,6	14,4	51,3	325 069
10 050	8 312	7 418	3 984	2 471	5 310	5 028	9 283	21,1	19,7	63,4	60,6	15,5	19,6	47,1	
															326
783	716	608	373	246	602	572	1 169	16,5	15,0	60,8	58,2	22,7	26,9	43,0	326 003
800	649	622	295	191	353	337	590	23,3	22,6	63,9	60,3	12,8	17,1	48,2	326 005
382	314	285	150	107	183	160	271	23,4	22,3	65,0	63,6	11,6	14,2	51,0	326 006
329	269	221	140	71	110	75	156	24,8	23,8	68,1	67,4	7,2	8,8	57,0	326 075
249	225	152	72	51	82	85	143	20,6	19,8	68,5	67,3	10,9	13,0	55,1	326 010
1 373	1 219	1 024	618	437	765	617	1 211	20,4	19,2	65,3	62,9	14,3	17,8	48,8	326 012
713	700	624	300	190	333	300	579	18,8	18,9	68,7	64,7	12,5	16,4	48,6	326 017
112	104	102	56	33	53	47	84	20,9	19,7	66,5	64,9	12,6	15,4	48,9	326 020
399	407	345	223	129	226	180	404	23,9	22,2	63,6	61,7	12,5	16,1	49,3	326 027
358	316	320	180	105	204	212	497	21,3	18,2	61,3	60,2	17,4	21,6	46,4	326 031
280	220	184	78	54	85	88	146	20,3	18,8	69,0	67,0	10,6	14,2	52,8	326 037

Noch: 2. Bevölkerung am Ort der Hauptwohnung in den Gemeinden Baden-Württembergs am 25. Mai 1987 nach Altersgruppen

Schl.-Nr.	Gemeinde	Bevölkerung am Ort der Hauptwohnung		Davon im Alter von . . . bis										
		ins- gesamt	darunter	unter 3	3–6	6–10	10–15	15–18	18–20	20–25	25–30	30–35	35–40	40–45
			1											
326 041	Niedereschach	4 606	2 319	181	157	260	292	225	146	428	372	363	374	305
326 054	Schönwald i. Schwarzw.	2 170	1 137	56	62	87	93	94	58	231	169	110	132	119
326 055	Schonach im Schwarzw.	4 459	2 296	162	142	199	250	194	184	423	333	269	289	235
326 052	St. Georgen i. Schw., St.	14 103	7 378	438	434	580	773	579	494	1 159	1 042	917	923	813
326 060	Triberg i. Schwarzw., St.	5 783	3 014	186	155	197	257	253	214	547	397	341	325	292
326 061	Tuningen	2 231	1 143	90	73	86	131	95	65	207	151	149	149	134
326 065	Unterkirnach	2 067	1 017	69	87	93	122	99	88	196	159	144	152	121
326 074	Villingen-Schwen.,St.	75 861	40 044	2 227	2 247	2 764	3 606	3 045	2 540	6 042	5 523	4 971	5 115	4 751
326 068	Vöhrenbach, Stadt	4 004	1 984	148	148	164	198	180	149	367	332	237	258	229
Zusammen		192 620	100 295	6 234	6 206	7 699	9 820	8 196	6 573	16 528	14 707	13 077	12 875	11 210
327 Tuttlingen														
327 002	Aldingen	5 592	2 902	197	163	269	326	255	189	483	428	382	355	294
327 004	Bärenthal	449	221	20	22	19	35	13	19	37	38	39	30	16
327 005	Balgheim	750	394	19	38	38	49	56	40	63	40	49	58	55
327 006	Böttingen	1 226	634	48	35	61	89	46	47	133	121	80	79	44
327 007	Bubsheim	669	335	19	27	29	54	35	20	80	42	51	38	41
327 008	Buchheim	616	315	38	40	42	30	20	14	56	55	67	34	24
327 009	Deilingen	1 435	728	56	45	75	99	77	46	145	105	107	80	64
327 010	Denkingen	1 883	954	63	68	86	115	94	56	183	132	116	134	89
327 011	Dürbheim	1 260	637	42	36	55	65	71	39	135	99	93	89	55
327 012	Durchhausen	744	368	29	23	34	43	49	27	65	73	40	35	48
327 013	Egesheim	451	217	15	17	30	38	26	22	41	28	23	34	22
327 057	Emmingen-Liptingen	3 249	1 606	116	127	124	200	165	115	293	269	240	246	165
327 016	Fridingen a.d. Donau,St.	3 078	1 530	124	116	140	193	124	81	301	270	266	199	164
327 017	Frittlingen	1 735	853	63	80	80	105	87	74	153	130	149	132	75
327 018	Geisingen, Stadt	5 172	2 661	172	195	222	300	213	141	375	344	376	360	272
327 019	Gosheim	3 210	1 622	118	112	142	197	156	99	366	288	221	180	167
327 020	Gunningen	535	263	20	14	32	42	26	17	46	41	42	39	31
327 023	Hausen ob Verena	630	325	24	22	30	30	31	20	48	48	48	36	41
327 025	Immendingen	5 190	2 440	178	174	212	288	236	206	720	446	328	325	251
327 027	Irndorf	732	378	16	26	34	36	30	24	76	73	43	25	28
327 029	Königsheim	507	241	11	17	38	28	22	13	52	48	41	21	24
327 030	Kolbingen	1 098	555	42	43	51	66	54	37	111	101	73	71	48
327 033	Mahlstetten	692	335	25	25	30	31	23	19	78	80	53	38	21
327 036	Mühlheim a.d. Donau,St.	3 311	1 709	101	112	165	217	179	120	276	216	233	239	193
327 038	Neuhausen ob Eck	3 094	1 559	133	139	143	156	146	115	316	292	236	186	136
327 040	Reichenbach a. Heuberg	398	197	15	12	20	15	15	13	48	35	36	14	16
327 041	Renquishausen	611	316	23	25	36	38	28	29	52	64	45	46	32
327 056	Rietheim-Weilheim	2 278	1 164	86	80	79	105	111	81	193	185	169	137	129
327 055	Seitingen-Oberflacht	1 873	936	74	48	90	118	103	47	154	147	120	134	129
327 046	Spaichingen, Stadt	9 964	5 247	310	361	444	610	468	338	848	732	660	685	580
327 048	Talheim	967	494	32	39	45	48	32	25	72	73	73	67	45
327 049	Trossingen, Stadt	11 358	6 039	325	314	476	570	449	364	1 049	816	772	679	653
327 050	Tuttlingen, Stadt	31 552	16 529	952	986	1 244	1 587	1 404	1 054	2 609	2 385	2 050	1 924	1 881
327 051	Wehingen	3 127	1 612	113	127	175	225	145	95	302	229	221	218	183
327 054	Wurmlingen	3 449	1 760	117	105	136	176	155	132	293	260	257	222	217
Zusammen		112 885	58 076	3 736	3 813	4 926	6 324	5 144	3 778	10 252	8 733	7 799	7 189	6 233
Region														
Schwarzwald-Baar-Heub.		432 301	224 098	14 125	14 234	18 012	23 317	19 142	14 845	37 652	33 016	29 116	28 081	24 452

Region Hochrhein-Bodensee

Landkreise														
335 Konstanz														
335 001	Aach, Stadt	1 387	702	38	46	61	67	51	43	115	119	108	106	61
335 002	Allensbach	5 652	3 102	187	173	178	242	211	170	510	491	445	405	409
335 098	Bodman-Ludwigshafen	3 323	1 747	120	99	124	154	104	105	234	280	233	233	187
335 015	Büsinggen am Hochrhein	1 321	694	36	27	40	46	41	29	101	104	74	75	72
335 021	Eigeltingen	2 834	1 425	111	98	138	139	128	100	252	233	208	195	145
335 022	Engen, Stadt	8 805	4 578	269	301	346	511	373	290	796	712	602	591	514
335 025	Gaienhofen	2 724	1 437	85	70	132	164	157	115	199	178	177	213	172

unter . . . Jahren															Schl.-Nr.
45-50	50-55	55-60	60-63	63-65	65-70	70-75	75 und mehr	unter 18		18-65		65 und mehr		15-50	
								zusammen	weiblich	zusammen	weiblich	zusammen	weiblich	weiblich	
								% von Spalte 1 bzw. 2							
14	15	16	17	18	19	20	21	22	23	24	25	26	27	28	
346	292	243	126	78	127	99	192	24,2	23,7	66,7	64,9	9,1	11,3	53,7	326 041
201	151	123	79	43	105	82	175	18,1	17,1	65,3	64,9	16,7	18,0	50,3	326 054
384	339	291	130	81	148	116	290	21,2	20,0	66,3	64,3	12,4	15,7	48,9	326 055
1 123	965	917	534	296	550	525	1 041	19,9	18,6	65,1	62,7	15,0	18,7	47,7	326 052
420	466	418	218	136	263	219	479	18,1	16,5	65,3	62,3	16,6	21,2	44,8	326 060
176	150	146	80	54	83	58	154	21,3	20,9	65,5	63,1	13,2	16,0	47,4	326 061
177	165	119	51	30	50	51	94	22,7	21,1	67,8	66,3	9,4	12,6	54,9	326 065
6 392	5 491	5 032	2 523	1 596	3 229	3 026	5 741	18,3	16,9	65,9	63,4	15,8	19,7	48,1	326 074
307	287	256	129	88	150	118	259	20,9	20,7	65,9	62,9	13,2	16,4	48,4	326 068
15 304	13 445	12 032	6 355	4 016	7 701	6 967	13 675	19,8	18,5	65,5	63,0	14,7	18,5	48,5	
															327
453	423	332	189	103	216	146	389	21,6	20,9	64,9	62,4	13,4	16,7	48,2	327 002
25	35	22	7	11	9	14	38	24,3	18,6	62,1	61,5	13,6	19,9	46,6	327 004
66	43	34	20	13	24	15	30	26,7	27,4	64,1	60,4	9,2	12,2	55,8	327 005
88	80	76	36	28	41	35	59	22,8	21,1	66,2	64,4	11,0	14,5	48,9	327 006
42	61	36	11	13	13	24	33	24,5	23,9	65,0	60,3	10,5	15,8	49,0	327 007
23	25	49	16	11	27	17	28	27,6	26,7	60,7	57,8	11,7	15,6	44,1	327 008
97	107	88	42	35	36	56	75	24,5	23,4	63,8	61,4	11,6	15,2	45,9	327 009
172	123	118	61	33	69	54	117	22,6	21,4	64,6	62,2	12,7	16,5	49,7	327 010
113	92	65	34	19	41	40	77	21,3	20,1	66,1	62,5	12,5	17,4	52,1	327 011
58	41	46	24	20	31	16	42	23,9	22,6	64,1	62,2	12,0	15,2	52,2	327 012
32	25	25	13	12	15	10	23	27,9	24,9	61,4	59,0	10,6	16,1	46,5	327 013
258	212	189	95	68	111	93	163	22,5	21,6	66,2	64,0	11,3	14,4	52,0	327 057
224	202	220	90	53	83	101	127	22,6	22,5	67,3	64,4	10,1	13,1	50,1	327 016
125	101	96	47	33	70	46	89	23,9	23,2	64,3	61,4	11,8	15,4	50,3	327 017
378	308	272	174	127	256	239	448	21,3	21,1	60,5	56,9	18,2	22,0	43,7	327 018
246	254	207	95	45	96	68	153	22,6	21,6	67,5	65,7	9,9	12,8	51,6	327 019
49	22	18	12	13	18	21	32	25,0	22,1	61,7	63,9	13,3	14,1	57,4	327 020
57	46	31	22	8	22	23	43	21,7	21,8	64,3	62,2	14,0	16,0	49,2	327 023
392	293	293	132	101	197	140	278	21,0	22,8	67,2	61,6	11,8	15,5	50,0	327 025
53	59	55	41	21	31	17	44	19,4	18,8	68,0	65,3	12,6	15,9	46,0	327 027
44	37	34	14	12	11	8	32	22,9	19,5	67,1	68,0	10,1	12,4	49,8	327 029
91	75	67	33	18	32	29	56	23,3	23,8	66,0	62,5	10,7	13,7	50,6	327 030
45	49	60	33	7	19	21	35	19,4	16,1	69,8	68,7	10,8	15,2	49,0	327 033
281	209	179	105	73	96	109	208	23,4	22,4	64,1	61,3	12,5	16,4	49,6	327 036
242	201	150	81	55	112	98	157	23,2	23,0	65,0	61,6	11,9	15,4	50,3	327 038
41	26	24	20	10	10	7	21	19,3	20,3	71,1	65,5	9,5	14,2	48,7	327 040
33	34	31	20	11	19	19	26	24,5	24,7	65,0	62,3	10,5	13,0	51,6	327 041
184	159	151	65	50	96	75	143	20,2	18,5	66,0	65,1	13,8	16,4	51,9	327 056
158	130	90	53	39	71	41	127	23,1	22,4	64,1	62,6	12,8	15,0	51,1	327 055
797	687	539	272	187	423	381	642	22,0	21,2	63,5	60,6	14,5	18,2	48,7	327 046
67	63	70	32	23	48	41	72	20,3	18,6	63,1	60,3	16,6	21,1	43,9	327 048
908	750	645	389	205	519	506	969	18,8	17,1	63,7	60,9	17,6	22,0	47,0	327 049
2 498	2 145	1 915	1 007	574	1 362	1 294	2 681	19,6	17,8	63,5	60,9	16,9	21,4	47,0	327 050
248	208	172	91	58	100	79	138	25,1	25,3	64,8	61,9	10,1	12,8	49,4	327 051
327	246	190	109	63	116	113	215	20,0	18,9	67,1	65,5	12,9	15,7	51,5	327 054
8 915	7 571	6 589	3 485	2 152	4 440	3 996	7 810	21,2	20,1	64,4	61,6	14,4	18,3	48,4	
34 269	29 328	26 039	13 824	8 639	17 451	15 991	30 768	20,5	19,3	64,6	62,0	14,9	18,8	48,1	

Region Hochrhein-Bodensee

															335
99	95	94	36	42	62	47	97	19,0	17,9	66,2	63,8	14,9	18,2	46,9	335 001
472	325	277	164	129	231	207	426	17,5	16,1	67,2	64,1	15,3	19,8	51,4	335 002
269	187	200	127	73	170	147	277	18,1	17,3	64,0	60,9	17,9	21,8	46,3	335 098
114	71	98	68	47	70	75	133	14,4	13,4	64,6	64,0	21,0	22,6	45,0	335 015
210	178	170	82	67	115	103	162	21,7	20,4	64,9	63,2	13,4	16,5	49,6	335 021
727	641	511	255	164	347	318	537	20,4	19,8	65,9	63,0	13,7	17,2	49,3	335 022
206	152	137	88	56	126	110	187	22,3	21,4	62,2	60,5	15,5	18,0	49,6	335 025

Noch: 2. Bevölkerung am Ort der Hauptwohnung in den Gemeinden Baden-Württembergs am 25. Mai 1987 nach Altersgruppen

Schl.-Nr.	Gemeinde	Bevölkerung am Ort der Hauptwohnung		Davon im Alter von . . . bis										
		ins- gesamt	darunter	unter 3	3-6	6-10	10-15	15-18	18-20	20-25	25-30	30-35	35-40	40-45
			weiblich											
335 026 Gailingen		2 268	1 214	65	54	75	89	94	91	191	178	144	153	129
335 028 Gottmadingen		8 482	4 295	230	221	330	445	337	272	707	610	502	524	498
335 035 Hilzingen		6 385	3 227	235	233	270	343	300	216	574	500	478	454	407
335 096 Hohenfels		1 577	762	68	58	85	159	95	50	124	118	91	118	88
335 043 Konstanz, Univ.-Stadt		70 378	36 943	1 761	1 693	2 021	2 686	2 281	2 168	8 489	7 273	4 969	4 344	4 377
335 055 Moos		2 520	1 292	107	82	92	129	95	79	205	193	220	183	184
335 097 Mühlhausen-Ehingen		3 034	1 521	105	99	123	157	143	137	269	258	232	216	194
335 057 Mühlingen		1 753	882	66	64	75	82	90	68	164	161	147	101	69
335 061 Öhningen		3 324	1 703	104	119	117	157	133	105	265	246	206	208	201
335 099 Orsingen-Nenzingen		2 188	1 085	78	62	106	140	117	100	191	171	146	149	123
335 063 Radolfzell a. Bodens.,St.		25 051	13 000	761	778	895	1 213	978	867	2 212	1 992	1 805	1 853	1 704
335 066 Reichenau		4 247	2 226	140	120	152	207	165	132	389	382	325	340	241
335 100 Rielasingen-Worblingen		9 605	4 927	297	279	410	460	355	331	851	805	708	730	657
335 075 Singen (Hohentwiel),St.		42 403	22 153	1 156	1 106	1 458	1 938	1 631	1 414	3 841	3 268	2 705	2 532	2 522
335 077 Steißlingen		3 296	1 688	110	112	119	174	139	120	312	293	218	221	191
335 079 Stockach, Stadt		13 268	6 902	429	486	587	811	600	521	1 057	965	936	917	783
335 080 Tengen, Stadt		4 086	2 102	148	151	155	192	152	136	382	344	274	225	165
335 081 Volkertshausen		1 987	1 010	83	72	105	105	97	60	166	151	133	158	134
Zusammen		231 898	120 617	6 789	6 603	8 194	10 810	8 867	7 719	22 596	20 025	16 086	15 244	14 227
336 Lörrach														
336 004 Aitern		477	244	14	21	29	36	25	21	50	34	32	27	25
336 006 Bad Bellingen		2 889	1 526	84	82	107	127	111	96	241	223	182	198	133
336 008 Binzen		2 158	1 107	70	58	88	111	109	70	188	162	165	159	129
336 010 Böllen		102	46	-	2	3	12	2	4	12	10	7	4	3
336 012 Bürchau		217	115	8	7	4	10	5	5	19	14	13	14	14
336 014 Efringen-Kirchen		6 852	3 555	253	267	315	369	281	261	545	598	570	487	435
336 019 Eimeldingen		1 502	764	55	56	61	78	55	36	116	138	147	118	88
336 020 Elbenschwand		178	93	1	6	12	6	7	8	16	14	12	9	5
336 024 Fischingen		550	267	16	17	40	35	22	17	46	46	46	43	44
336 025 Fröhnd		438	206	13	10	27	29	24	17	42	45	35	25	14
336 105 Grenzach-Wyhlen		12 316	6 341	370	355	463	612	461	411	1 138	981	868	858	786
336 106 Häg-Ehrsberg		934	466	37	39	44	54	35	42	96	94	67	36	27
336 034 Hasel		1 006	505	46	27	39	53	40	40	88	81	67	74	46
336 036 Hausen im Wiesental		2 209	1 129	86	80	109	143	92	77	192	177	144	160	111
336 043 Inzlingen		2 380	1 219	75	83	96	128	101	90	185	190	183	174	155
336 045 Kandern, Stadt		6 851	3 567	236	251	329	308	290	233	574	538	499	446	367
336 050 Lörrach, Stadt		40 561	21 611	1 166	1 184	1 428	1 880	1 468	1 283	3 527	3 435	2 797	2 692	2 307
336 104 Malsburg-Marzell		1 532	780	48	45	51	90	83	56	119	120	104	100	68
336 057 Maulburg		3 612	1 813	136	127	154	185	167	127	294	338	286	245	223
336 060 Neuenweg		342	177	11	13	8	14	15	13	31	32	27	17	18
336 067 Raich		246	127	5	4	7	10	6	8	18	25	14	14	9
336 069 Rheinfelden(Baden),St.		27 453	13 986	873	961	1 147	1 466	1 237	1 029	2 516	2 260	1 847	1 790	1 661
336 073 Rümmlingen		1 274	658	40	50	72	67	61	39	95	105	80	148	110
336 074 Sallneck		281	141	9	10	16	24	21	9	22	22	23	30	12
336 075 Schallbach		596	297	28	23	33	34	24	20	38	37	63	64	40
336 078 Schliengen		3 871	1 995	130	126	166	230	189	129	320	295	288	278	203
336 079 Schöna u i.Schwarzw.,St.		2 241	1 173	51	75	90	136	91	75	205	148	130	136	111
336 080 Schönenberg		339	161	8	14	18	27	16	11	33	28	18	21	23
336 081 Schopfheim, Stadt		15 857	8 365	498	528	690	870	669	520	1 289	1 203	1 086	1 102	926
336 082 Schwörstadt		2 311	1 146	80	99	92	130	109	91	218	187	184	163	129
336 084 Steinen		8 794	4 546	315	321	324	391	343	299	750	777	710	651	528
336 086 Tegernau		425	214	12	16	16	24	13	6	34	35	39	27	23
336 087 Todtnau, Stadt		4 856	2 522	155	143	182	259	221	170	456	390	317	285	228
336 089 Tunau		180	89	5	5	10	14	17	4	13	11	13	12	8
336 090 Utzenfeld		584	288	21	16	32	30	28	27	55	53	53	29	28
336 091 Weil am Rhein, Stadt		25 800	13 400	788	757	996	1 262	1 121	943	2 141	2 111	1 791	1 746	1 645
336 094 Wembach		251	127	10	12	11	12	8	6	23	26	11	18	8
336 096 Wieden		525	239	31	21	19	30	29	24	63	56	30	29	33
336 097 Wies		678	331	20	27	36	28	28	13	44	51	65	51	30
336 098 Wieslet		506	256	19	17	27	21	23	15	57	49	40	31	25
336 100 Wittlingen		647	337	27	25	31	29	25	23	46	60	62	44	34

unter . . . Jahren															Schl.-Nr.
45-50	50-55	55-60	60-63	63-65	65-70	70-75	75 und mehr	unter 18		18-65		65 und mehr		15-50	
								zusammen	weiblich	zusammen	weiblich	zusammen	weiblich	weiblich	
								% von Spalte 1 bzw. 2							
14	15	16	17	18	19	20	21	22	23	24	25	26	27	28	
201	179	123	65	48	84	94	211	16,6	15,7	66,2	62,7	17,2	21,6	49,8	335 026
716	580	608	267	186	366	347	736	18,4	16,8	64,5	62,4	17,1	20,7	46,7	335 028
548	424	339	183	109	214	187	371	21,6	20,5	66,3	64,8	12,1	14,7	52,9	335 035
113	87	85	46	33	57	44	58	29,5	27,0	60,4	59,4	10,1	13,5	48,6	335 096
5 469	4 378	3 517	2 080	1 404	3 003	2 779	5 686	14,8	13,9	68,9	65,1	16,3	21,0	51,6	335 043
215	148	141	80	63	95	77	132	20,0	20,0	67,9	66,4	12,1	13,6	53,0	335 055
244	229	179	86	55	107	83	118	20,7	20,4	69,2	67,3	10,2	12,3	54,8	335 097
110	103	118	66	29	76	60	104	21,5	20,6	64,8	62,2	13,7	17,1	48,6	335 057
252	223	199	117	87	162	154	269	19,0	17,1	63,4	61,3	17,6	21,6	45,7	335 061
190	138	123	60	33	78	64	119	23,0	21,9	65,1	62,7	11,9	15,4	52,1	335 099
2 013	1 546	1 366	820	481	1 144	976	1 647	18,5	17,0	66,5	64,2	15,0	18,8	51,0	335 063
301	293	241	130	99	177	131	282	18,5	17,9	67,6	64,2	13,9	18,0	50,2	335 066
898	674	589	275	148	343	275	520	18,8	17,7	69,4	67,8	11,8	14,5	54,4	335 100
3 440	3 195	2 930	1 481	905	1 898	1 659	3 324	17,2	16,0	66,6	63,4	16,2	20,6	47,2	335 075
295	235	174	112	62	116	71	222	19,8	18,6	67,7	65,5	12,4	15,9	52,3	335 077
1 017	767	735	390	282	588	466	931	22,0	20,6	63,1	60,7	15,0	18,7	47,9	335 079
289	271	277	152	86	190	167	330	19,5	19,2	63,7	59,5	16,8	21,3	43,7	335 080
135	145	95	51	48	74	53	122	23,3	22,7	64,2	61,0	12,5	16,3	49,4	335 081
18 543	15 264	13 326	7 281	4 736	9 893	8 694	17 001	17,8	16,7	66,9	63,9	15,3	19,4	50,0	336
31	40	21	14	5	18	10	24	26,2	27,0	62,9	60,7	10,9	12,3	48,8	336 004
213	164	186	123	59	155	147	258	17,7	16,6	62,9	61,5	19,4	21,9	47,2	336 006
205	157	123	64	44	75	61	120	20,2	19,2	67,9	66,3	11,9	14,5	53,7	336 008
4	7	13	4	3	6	3	3	18,6	21,7	69,6	60,9	11,8	17,4	39,1	336 010
12	16	19	9	7	8	12	21	15,7	16,5	65,4	63,5	18,9	20,0	42,6	336 012
510	431	395	181	123	245	207	379	21,7	21,6	66,2	63,3	12,1	15,1	50,9	336 014
113	115	78	37	38	42	53	78	20,3	19,5	68,2	66,2	11,5	14,3	53,1	336 019
11	12	20	5	2	9	7	16	18,0	17,2	64,0	61,3	18,0	21,5	43,0	336 020
44	38	27	10	9	16	10	24	23,6	22,8	67,3	65,9	9,1	11,2	53,2	336 024
25	29	27	16	14	9	13	24	23,5	23,3	66,0	65,0	10,5	11,7	51,5	336 025
1 128	981	795	377	225	400	353	754	18,4	17,8	69,4	66,5	12,2	15,7	51,8	336 105
55	54	50	37	26	39	27	75	22,4	20,6	62,5	58,8	15,1	20,6	44,8	336 106
69	98	64	34	15	40	24	61	20,4	20,2	67,2	64,8	12,4	15,0	48,3	336 034
170	146	160	48	38	78	62	136	23,1	21,9	64,4	61,8	12,5	16,3	48,4	336 036
224	166	145	71	39	88	64	123	20,3	19,4	68,2	66,6	11,6	13,9	54,0	336 043
492	441	393	216	170	308	266	494	20,6	19,2	63,8	61,1	15,6	19,7	46,6	336 045
3 147	2 694	2 596	1 398	897	1 737	1 611	3 314	17,6	16,0	66,0	63,1	16,4	20,9	48,0	336 050
112	95	111	52	35	66	55	122	20,7	19,2	63,4	61,0	15,9	19,7	47,2	336 104
295	224	217	92	81	134	97	190	21,3	19,0	67,1	66,1	11,7	14,9	53,2	336 057
25	24	25	15	6	14	9	25	17,8	18,1	68,1	63,3	14,0	18,6	46,9	336 060
11	25	22	13	5	14	12	24	13,0	15,0	66,7	55,9	20,3	29,1	33,9	336 067
2 341	2 024	1 749	832	479	915	770	1 556	20,7	19,2	67,5	65,6	11,8	15,3	51,9	336 069
100	84	65	30	17	32	30	49	22,8	22,3	68,5	67,5	8,7	10,2	57,6	336 073
17	13	6	6	5	14	3	19	28,5	28,4	58,7	58,2	12,8	13,5	53,2	336 074
40	30	29	29	8	29	13	14	23,8	25,6	66,8	63,0	9,4	11,4	49,2	336 075
250	240	217	129	78	221	140	242	21,7	20,8	62,7	60,6	15,6	18,7	48,1	336 078
174	167	124	86	56	109	96	181	19,8	17,6	63,0	59,8	17,2	22,7	44,2	336 079
27	33	16	7	5	10	7	17	24,5	23,6	65,5	60,9	10,0	15,5	50,3	336 080
1 145	991	970	487	333	701	552	1 297	20,5	18,6	63,4	60,5	16,1	20,8	47,1	336 081
179	144	146	56	38	81	61	124	22,1	20,9	66,4	64,0	11,5	15,2	52,0	336 082
661	658	527	260	163	314	265	537	19,3	18,1	68,0	65,8	12,7	16,1	51,2	336 084
30	31	31	20	17	16	7	28	19,1	19,6	68,9	63,1	12,0	17,3	45,3	336 086
340	332	309	177	100	187	192	413	19,8	19,3	63,9	60,7	16,3	20,1	46,6	336 087
13	10	6	12	2	8	9	8	28,3	27,0	57,8	56,2	13,9	16,9	46,1	336 089
44	40	36	14	9	14	20	35	21,7	20,8	66,4	62,8	11,8	16,3	51,4	336 090
2 078	1 865	1 573	762	529	1 104	993	1 595	19,1	18,6	66,6	63,7	14,3	17,7	50,1	336 091
15	18	19	10	7	14	5	18	21,1	20,5	64,1	63,0	14,7	16,5	44,1	336 094
31	23	36	10	6	13	18	23	24,8	20,1	65,0	67,4	10,3	12,6	57,3	336 096
43	45	48	27	17	32	34	39	20,5	19,0	64,0	62,8	15,5	18,1	44,4	336 097
40	35	24	12	8	18	14	31	21,1	19,9	66,4	64,1	12,5	16,0	52,7	336 098
55	49	39	17	8	23	15	35	21,2	21,4	67,5	65,0	11,3	13,6	51,0	336 100

Noch: 2. Bevölkerung am Ort der Hauptwohnung in den Gemeinden Baden-Württembergs am 25. Mai 1987 nach Altersgruppen

Schl.-Nr.	Gemeinde	Bevölkerung am Ort der Hauptwohnung		Davon im Alter von . . . bis										
		ins- gesamt	darunter	unter 3	3–6	6–10	10–15	15–18	18–20	20–25	25–30	30–35	35–40	40–45
			weiblich											
		1	2	3	4	5	6	7	8	9	10	11	12	13
336 103	Zell im Wiesental, St.	6 183	3 189	237	233	252	354	272	213	593	516	428	372	322
	Zusammen	191 004	99 118	6 087	6 213	7 674	9 728	7 944	6 581	16 548	15 715	13 543	12 927	11 134
337	Waldshut													
337 002	Albbruck	6 113	3 097	230	250	299	329	286	219	588	525	470	378	351
337 096	Bad Säckingen, Stadt	14 613	7 818	438	428	525	699	555	476	1 228	1 087	967	931	876
337 013	Bernau	1 730	908	70	63	93	96	79	50	143	133	138	109	90
337 022	Bonndorf i.Schwarzw.,St.	5 334	2 777	191	199	244	296	233	219	499	434	351	328	274
337 027	Dachsberg (Südschw.)	1 163	603	54	49	51	45	43	54	103	95	86	61	33
337 030	Dettighofen	975	489	38	31	33	61	41	28	98	91	73	50	53
337 032	Dogern	2 220	1 105	85	87	97	120	82	70	192	207	199	161	118
337 124	Eggingen	1 405	712	52	60	78	97	62	59	135	118	100	93	76
337 038	Görwihl	3 859	1 968	164	162	213	259	180	131	333	320	252	237	188
337 039	Grafenhausen	1 944	968	74	66	87	133	102	69	148	138	137	120	102
337 045	Häusern	1 049	553	29	41	42	40	48	61	91	78	72	66	57
337 049	Herrischried	1 958	991	71	71	76	88	76	67	174	144	125	113	99
337 051	Höchenschwand	1 874	1 015	65	61	69	80	68	101	224	170	117	97	86
337 053	Hohentengen a.Hochrh.	2 748	1 384	98	92	147	169	121	92	210	246	212	185	140
337 059	Ibach	350	173	20	12	11	16	23	11	45	33	27	27	16
337 060	Jestetten	4 059	2 133	122	136	152	185	164	140	398	291	240	236	249
337 062	Klettgau	6 579	3 340	233	254	303	349	306	238	614	545	493	423	336
337 125	Küssaberg	4 561	2 314	165	170	187	237	206	150	399	383	361	345	257
337 065	Lauchringen	6 364	3 236	243	264	308	410	290	226	547	560	473	422	409
337 066	Laufenburg (Baden),St.	7 214	3 681	267	281	348	398	351	222	574	541	536	516	414
337 070	Lottstetten	1 952	1 005	81	71	84	106	109	57	198	158	138	130	130
337 076	Murg	6 431	3 286	244	245	321	412	285	208	577	507	507	452	331
337 090	Rickenbach	3 452	1 737	129	146	183	252	171	115	282	266	223	225	161
337 097	St. Blasien, Stadt	3 851	1 856	97	91	124	239	329	250	301	248	217	232	177
337 106	Stühlingen, Stadt	4 811	2 482	195	183	205	280	218	168	411	422	333	291	228
337 108	Todtmoos	1 793	956	58	50	82	73	59	54	158	143	124	147	85
337 128	Ühlingen-Birkendorf	4 166	2 086	143	180	189	248	206	153	344	313	272	236	188
337 126	Waldshut-Tiengen, Stadt	21 264	11 170	677	692	799	1 064	867	678	1 867	1 688	1 519	1 441	1 158
337 116	Wehr, Stadt	11 931	6 185	400	445	510	620	495	373	1 000	957	827	810	690
337 118	Weilheim	2 463	1 250	101	115	105	126	108	80	251	251	196	160	114
337 127	Wutach	1 151	579	44	41	55	84	54	46	107	89	78	67	35
337 123	Wutöschingen	5 506	2 807	180	205	284	349	276	226	511	421	396	404	319
	Zusammen	144 883	74 664	5 058	5 241	6 304	7 960	6 493	5 091	12 750	11 602	10 259	9 493	7 840
	Region													
	Hochrhein-Bodensee	567 785	294 399	17 934	18 057	22 172	28 498	23 304	19 391	51 894	47 342	39 888	37 664	33 201
	Regierungsbezirk													
	Freiburg	1 869 032	972 669	60 202	59 804	74 876	95 943	78 521	64 128	174 408	157 365	134 593	124 896	106 577

unter . . . Jahren															Schl.-Nr.
45-50	50-55	55-60	60-63	63-65	65-70	70-75	75 und mehr	unter 18		18-65		65 und mehr		15-50	
								zusammen	weiblich	zusammen	weiblich	zusammen	weiblich	weiblich	
14	15	16	17	18	19	20	21	22	23	24	25	26	27	28	
440	384	396	203	125	248	201	394	21,8	20,5	64,6	61,9	13,6	17,5	47,9	336 103
14 959	13 173	11 853	6 002	3 851	7 604	6 548	12 920	19,7	18,5	66,1	63,5	14,2	18,0	49,5	337
435	367	372	196	113	205	156	344	22,8	21,7	65,7	63,1	11,5	15,2	50,4	337 002
1 117	993	882	520	360	725	641	1 165	18,1	16,5	64,6	62,3	17,3	21,2	46,7	337 096
107	110	117	69	38	74	50	101	23,2	22,8	63,8	62,1	13,0	15,1	48,2	337 013
408	327	305	165	114	234	182	331	21,8	21,1	64,2	61,6	14,0	17,3	47,9	337 022
83	88	87	37	22	47	46	79	20,8	19,4	64,4	62,9	14,8	17,7	46,9	337 027
58	62	64	30	22	48	30	64	20,9	20,2	64,5	60,9	14,6	18,8	46,8	337 030
192	130	126	57	49	74	52	122	21,2	18,5	67,6	67,5	11,2	14,0	53,6	337 032
91	80	79	36	28	45	43	73	24,8	25,0	63,7	61,0	11,5	14,0	48,7	337 124
257	202	214	129	87	140	138	253	25,3	24,2	60,9	57,9	13,8	17,8	46,3	337 038
134	120	133	71	41	94	61	114	23,8	20,7	62,4	63,1	13,8	16,2	47,5	337 039
73	75	69	44	24	43	30	66	19,1	18,3	67,7	67,3	13,3	14,5	50,5	337 045
124	144	133	89	44	96	82	142	19,5	19,4	64,1	62,4	16,3	18,3	44,7	337 049
131	129	100	75	40	77	63	121	18,3	16,6	67,8	67,4	13,9	16,1	51,9	337 051
193	173	171	93	71	101	84	150	22,8	22,5	65,0	63,4	12,2	14,2	49,1	337 053
22	24	16	12	3	8	8	16	23,4	23,7	67,4	65,9	9,1	10,4	60,1	337 059
345	272	241	111	101	192	142	342	18,7	17,3	64,6	61,5	16,7	21,2	48,5	337 060
460	394	388	214	160	272	217	380	22,0	21,1	64,8	62,9	13,2	16,0	49,3	337 062
358	282	254	144	99	155	143	266	21,2	20,5	66,5	64,1	12,4	15,4	51,7	337 125
470	411	345	169	105	203	188	321	23,8	22,8	65,0	62,5	11,2	14,7	51,1	337 065
504	466	472	205	166	295	211	447	22,8	21,9	64,0	61,6	13,2	16,4	48,5	337 066
163	118	102	40	34	74	56	103	23,1	22,0	65,0	62,6	11,9	15,4	53,3	337 070
471	401	346	180	123	220	181	420	23,4	22,6	63,8	60,8	12,8	16,6	48,8	337 076
294	224	188	95	65	140	91	202	25,5	23,7	61,9	61,0	12,5	15,3	49,0	337 090
258	205	225	130	75	188	159	306	22,9	17,5	60,2	60,0	17,0	22,5	46,5	337 097
334	282	262	159	113	216	189	322	22,5	21,8	62,4	59,5	15,1	18,6	46,7	337 106
117	117	116	75	47	93	73	122	18,0	16,2	66,0	65,2	16,1	18,6	46,7	337 108
306	230	229	131	78	212	182	326	23,2	21,9	59,5	57,3	17,3	20,9	45,0	337 128
1 510	1 295	1 253	752	464	931	873	1 736	19,3	17,8	64,1	61,3	16,6	20,9	47,0	337 126
978	820	706	375	243	485	397	800	20,7	20,5	65,2	61,8	14,1	17,7	48,4	337 116
183	155	138	76	40	75	68	121	22,5	22,9	66,7	63,6	10,7	13,5	51,9	337 118
87	87	62	42	19	47	41	66	24,2	24,5	62,5	57,7	13,4	17,8	44,4	337 127
459	329	282	131	100	189	154	291	23,5	23,3	65,0	62,1	11,5	14,6	52,3	337 123
10 722	9 112	8 477	4 652	3 088	5 998	5 031	9 712	21,4	20,3	64,2	61,9	14,3	17,9	48,4	
44 224	37 549	33 656	17 935	11 675	23 495	20 273	39 633	19,4	18,2	65,9	63,3	14,7	18,5	49,4	
142 918	119 647	107 390	58 256	37 256	76 129	66 763	129 360	19,8	18,5	65,7	63,1	14,6	18,4	49,7	

Noch: 2. Bevölkerung am Ort der Hauptwohnung in den Gemeinden Baden-Württembergs am 25. Mai 1987 nach Altersgruppen

Schl.-Nr.	Gemeinde	Bevölkerung am Ort der Hauptwohnung		Davon im Alter von . . . bis										
		ins- gesamt	darunter	unter 3	3-6	6-10	10-15	15-18	18-20	20-25	25-30	30-35	35-40	40-45
			weiblich											
		1	2	3	4	5	6	7	8	9	10	11	12	13

Regierungsbezirk Tübingen

Region Neckar-Alb

Landkreise														
415 Reutlingen														
415 078	Bad Urach, Stadt	11 311	5 972	371	339	422	549	461	368	1 021	953	768	732	647
415 014	Dettingen an der Erms	8 497	4 400	333	306	366	448	376	292	813	688	641	519	517
415 089	Engstingen	4 038	2 041	159	138	171	249	201	174	421	391	270	274	234
415 019	Eningen unter Achalm	9 309	4 772	336	302	341	441	370	305	836	813	689	651	572
415 027	Gomadingen	2 001	966	69	60	78	121	87	70	155	168	142	126	115
415 028	Grabenstetten	1 312	645	54	47	55	92	54	36	109	101	112	101	56
415 029	Grafenberg	2 277	1 166	82	75	102	120	99	85	247	207	195	159	127
415 034	Hayingen, Stadt	2 034	1 042	82	95	116	149	122	70	183	146	119	131	117
415 090	Hohenstein	3 022	1 519	104	127	152	226	162	105	323	227	193	188	129
415 039	Hülben	2 610	1 355	92	78	115	139	102	96	227	216	176	148	155
415 092	Lichtenstein	8 364	4 359	327	291	393	480	340	270	740	727	642	522	468
415 048	Mehrstetten	1 201	608	50	52	82	69	50	27	104	111	109	87	48
415 050	Metzingen, Stadt	19 468	10 114	616	604	722	1 059	823	698	1 682	1 505	1 291	1 192	1 106
415 053	Münsingen, Stadt	11 266	5 821	361	424	508	587	523	389	1 173	881	716	673	568
415 058	Pfronstetten	1 354	667	58	52	84	99	72	44	120	111	90	83	45
415 059	Pfullingen, Stadt	16 350	8 561	531	549	591	800	601	524	1 512	1 533	1 193	1 032	961
415 060	Pliezhausen	7 087	3 606	276	272	344	411	308	246	609	614	544	524	494
415 061	Reutlingen, Stadt	98 853	51 926	2 875	2 971	3 603	4 880	3 878	3 204	9 489	8 442	7 308	6 496	5 908
415 062	Riederich	3 963	1 995	142	132	168	233	195	155	331	343	317	323	280
415 088	Römerstein	3 500	1 805	105	122	173	245	171	127	315	271	227	249	156
415 091	Sonnenbühl	5 888	3 008	218	221	281	379	295	191	550	519	425	411	300
415 093	St. Johann	4 472	2 298	148	186	224	248	208	144	365	389	340	263	220
415 073	Trochtelfingen, Stadt	5 341	2 732	188	204	269	345	250	188	506	466	414	351	303
415 087	Walldorfhäslach	3 668	1 861	166	181	195	221	165	124	325	335	349	271	242
415 080	Wannweil	4 583	2 361	159	127	168	227	181	130	402	432	321	307	265
415 085	Zwiefalten	2 334	1 170	68	72	109	128	82	71	243	167	130	144	95
415 086	Gutsbezirk Münsingen	143	70	2	4	9	11	6	5	13	9	12	11	7
Zusammen		244 246	126 840	7 972	8 031	9 841	12 956	10 182	8 138	22 814	20 765	17 733	15 968	14 135
416 Tübingen														
416 048	Ammerbuch	9 333	4 703	461	372	480	482	398	307	919	953	777	690	550
416 006	Bodelshausen	4 627	2 317	173	160	242	300	214	175	407	326	344	345	305
416 009	Dettenhausen	4 746	2 406	197	179	254	264	201	159	404	417	373	360	353
416 011	Dußlingen	4 353	2 234	143	146	165	208	161	133	421	432	358	260	220
416 015	Gomaringen	6 624	3 475	272	268	301	344	243	215	662	642	511	435	358
416 018	Hirrlingen	2 147	1 039	99	92	107	136	98	72	219	212	181	155	78
416 022	Kirchentellinsfurt	4 827	2 501	181	210	186	224	155	148	466	498	426	372	317
416 023	Kusterdingen	6 661	3 447	272	242	295	345	276	201	606	660	585	467	356
416 025	Mössingen, Stadt	15 803	8 093	667	658	840	971	758	549	1 360	1 306	1 227	1 131	957
416 026	Nehren	3 011	1 555	107	123	148	148	102	93	245	293	239	253	162
416 049	Neustetten	2 241	1 125	101	107	134	144	105	68	169	197	230	185	106
416 031	Ofterdingen	3 735	1 910	158	173	200	207	161	106	321	359	297	303	203
416 036	Rottenburg am Neckar, St.	33 108	16 556	1 354	1 271	1 536	1 930	1 405	1 116	3 300	3 075	2 700	2 263	1 900
416 050	Starzach	2 938	1 505	124	92	116	146	118	96	310	286	227	158	105
416 041	Tübingen, Univ.-Stadt	71 701	37 729	2 241	2 178	2 405	2 801	2 032	1 862	9 675	10 470	7 018	4 958	3 811
Zusammen		175 855	90 595	6 550	6 271	7 409	8 650	6 427	5 300	19 484	20 126	15 493	12 335	9 781
417 Zollernalbkreis														
417 079	Albstadt, Stadt	46 369	24 502	1 322	1 350	1 658	2 235	1 787	1 517	3 941	3 510	3 019	2 821	2 556
417 002	Balingen, Stadt	30 346	15 783	874	920	1 170	1 685	1 346	1 029	2 711	2 358	2 048	2 072	1 810
417 008	Bisingen	7 384	3 809	233	247	349	428	324	229	619	575	551	514	426
417 010	Bitz	3 506	1 797	111	112	127	188	151	92	284	249	255	232	198
417 013	Burladingen, Stadt	11 766	6 111	384	374	532	737	557	425	1 105	960	832	771	614
417 014	Dautmergen	326	162	9	10	18	21	16	8	27	21	32	25	19
417 015	Dormettingen	797	396	23	36	44	49	32	25	67	72	54	44	39
417 016	Dotternhausen	1 489	760	61	66	88	91	77	54	107	138	149	113	72

unter ... Jahren															Schl.-Nr.
45-50	50-55	55-60	60-63	63-65	65-70	70-75	75 und mehr	unter 18		18-65		65 und mehr		15-50	
								zusammen	weiblich	zusammen	weiblich	zusammen	weiblich	weiblich	
								% von Spalte 1 bzw. 2							
14	15	16	17	18	19	20	21	22	23	24	25	26	27	28	

Regierungsbezirk Tübingen

Region Neckar-Alb

														415	
808	773	658	364	240	493	452	892	18,9	17,8	64,8	61,6	16,2	20,6	47,4	415 078
654	555	477	228	158	295	286	545	21,5	20,7	65,2	61,7	13,3	17,7	49,7	415 014
281	282	209	100	70	132	99	183	22,7	23,4	67,0	63,4	10,3	13,2	51,7	415 089
781	612	574	281	174	342	311	578	19,2	18,3	67,5	64,9	13,2	16,9	51,0	415 019
139	138	124	71	53	76	54	155	20,7	20,9	65,0	62,0	14,2	17,1	48,6	415 027
87	88	89	37	25	52	31	86	23,0	20,2	64,1	62,5	12,9	17,4	48,8	415 028
191	145	110	43	43	67	66	114	21,0	20,7	68,2	65,5	10,8	13,8	55,8	415 029
139	125	95	64	36	72	54	119	27,7	29,3	60,2	55,5	12,0	15,3	47,2	415 034
191	190	186	109	66	106	67	171	25,5	25,4	63,1	61,0	11,4	13,6	47,9	415 090
186	191	175	92	60	115	93	154	20,2	18,9	66,0	62,9	13,9	18,2	46,0	415 039
617	528	471	239	154	286	257	612	21,9	21,0	64,3	61,3	13,8	17,6	48,5	415 092
63	66	63	33	26	45	43	73	25,2	23,8	61,4	60,0	13,4	16,1	48,0	415 048
1 635	1 509	1 166	584	351	718	667	1 540	19,6	18,2	65,3	62,3	15,0	19,5	48,1	415 050
918	694	648	344	203	431	419	806	21,3	20,7	64,0	59,9	14,7	19,4	47,0	415 053
86	58	77	45	36	63	51	80	27,0	27,0	58,7	55,2	14,3	17,8	44,1	415 058
1 315	1 104	967	481	303	619	582	1 152	18,8	17,4	66,8	64,2	14,4	18,4	49,9	415 059
607	430	401	187	102	189	198	331	22,7	21,5	67,1	65,3	10,1	13,3	53,9	415 060
7 985	6 536	5 617	3 040	1 873	4 031	3 718	6 999	18,4	17,2	66,7	64,0	14,9	18,8	50,3	415 061
349	292	200	84	60	105	94	160	22,0	21,1	69,0	66,8	9,1	12,1	56,7	415 062
269	227	219	113	57	122	96	236	23,3	22,8	63,7	60,1	13,0	17,1	46,7	415 088
486	412	292	158	88	178	176	308	23,7	21,8	65,1	63,4	11,2	14,8	51,3	415 091
324	300	293	144	68	203	147	258	22,7	21,6	63,7	61,8	13,6	16,6	48,3	415 093
374	328	297	156	108	160	152	282	23,5	22,9	65,4	63,2	11,1	13,9	50,0	415 073
265	205	181	87	40	80	80	156	25,3	25,1	66,1	63,4	8,6	11,5	54,1	415 087
343	305	276	151	107	190	179	313	18,8	16,9	66,3	64,1	14,9	19,0	48,8	415 080
172	170	144	79	67	128	97	168	19,7	18,6	63,5	60,9	16,8	20,5	43,2	415 085
13	7	12	7	2	3	6	4	22,4	24,3	68,5	62,9	9,1	12,9	51,4	415 086
19 278	16 270	14 021	7 321	4 570	9 301	8 475	16 475	20,1	18,9	65,9	63,2	14,0	17,9	49,8	
														416	
693	573	472	235	107	234	218	412	23,5	22,2	67,2	65,5	9,3	12,3	54,2	416 048
362	305	279	121	69	167	142	191	23,5	22,6	65,7	63,7	10,8	13,7	51,7	416 006
431	282	216	127	73	136	111	209	23,1	22,3	67,3	65,6	9,6	12,1	55,4	416 009
314	343	280	133	77	151	132	276	18,9	17,6	68,3	65,8	12,8	16,7	49,9	416 011
527	426	375	178	105	230	209	323	21,6	21,1	66,9	63,7	11,5	15,3	50,7	416 015
153	139	114	56	30	65	61	80	24,8	23,5	65,6	63,8	9,6	12,7	51,6	416 018
343	293	269	109	62	131	155	282	19,8	18,8	68,4	65,5	11,8	15,6	53,6	416 022
545	429	322	178	116	196	177	393	21,5	20,4	67,0	65,0	11,5	14,7	52,8	416 023
1 143	1 013	780	426	251	521	440	805	24,6	23,8	64,2	62,1	11,2	14,1	51,0	416 025
213	186	171	78	54	112	90	194	20,9	20,4	66,0	63,4	13,2	16,2	49,9	416 026
149	97	91	65	37	65	79	112	26,4	24,9	62,2	60,1	11,4	15,0	51,5	416 049
254	225	213	96	67	125	89	178	24,1	23,8	65,4	63,2	10,5	13,0	51,3	416 031
2 473	1 971	1 703	883	530	1 079	953	1 666	22,6	22,0	66,2	63,3	11,2	14,8	51,4	416 036
191	214	220	110	68	96	89	172	20,3	18,9	67,6	66,0	12,2	15,1	48,6	416 050
4 225	3 419	2 945	1 705	1 014	2 328	2 190	4 424	16,3	15,2	71,3	68,5	12,5	16,3	58,1	416 041
12 016	9 915	8 450	4 500	2 660	5 636	5 135	9 717	20,1	19,1	68,3	65,8	11,7	15,2	54,4	
														417	
3 892	3 543	3 033	1 596	929	2 095	1 965	3 600	18,0	16,7	65,5	62,3	16,5	21,0	46,3	417 079
2 462	2 033	1 790	933	607	1 271	1 166	2 061	19,8	18,2	65,4	63,4	14,8	18,3	49,7	417 002
582	513	483	236	158	275	235	407	21,4	20,0	66,2	64,4	12,4	15,6	49,0	417 008
314	262	255	118	79	147	126	206	19,7	18,8	66,7	63,5	13,7	17,8	47,2	417 010
848	810	768	362	251	416	389	631	22,0	21,0	65,8	63,3	12,2	15,7	49,0	417 013
24	19	17	8	5	17	10	20	22,7	22,2	62,9	61,7	14,4	16,0	52,5	417 014
68	42	56	18	18	34	28	48	23,1	21,7	63,1	61,1	13,8	17,2	49,7	417 015
98	89	93	45	15	41	33	59	25,7	25,3	65,3	63,3	8,9	11,4	52,6	417 016

Noch: 2. Bevölkerung am Ort der Hauptwohnung in den Gemeinden Baden-Württembergs am 25. Mai 1987 nach Altersgruppen

Schl.-Nr.	Gemeinde	Bevölkerung am Ort der Hauptwohnung		Davon im Alter von . . . bis										
		ins- gesamt	darunter	unter 3	3-6	6-10	10-15	15-18	18-20	20-25	25-30	30-35	35-40	40-45
			weiblich											
		1	2	3	4	5	6	7	8	9	10	11	12	13
417 022	Geislingen, Stadt	5 034	2 521	161	153	235	297	220	183	490	402	320	332	245
417 023	Grosselfingen	1 613	800	46	46	62	106	75	60	140	153	109	108	76
417 025	Haigerloch, Stadt	9 433	4 795	332	272	402	578	469	319	882	809	637	649	495
417 029	Hausen am Tann	404	206	21	19	27	23	16	14	30	33	26	28	15
417 031	Hechingen, Stadt	15 962	8 424	477	510	640	852	619	548	1 345	1 273	1 082	1 050	931
417 036	Jungingen	1 403	716	40	34	60	72	50	49	130	102	104	86	90
417 044	Meßstetten, Stadt	9 655	4 814	373	350	463	573	387	307	980	905	766	674	541
417 045	Nusplingen	1 901	985	74	60	89	135	108	67	186	157	125	120	90
417 047	Obernheim	1 344	675	30	30	54	92	61	61	115	132	95	76	77
417 051	Rangendingen	4 440	2 232	169	174	235	349	236	140	379	333	341	346	264
417 052	Ratshausen	653	333	20	25	27	45	40	24	55	63	41	50	38
417 054	Rosenfeld, Stadt	5 148	2 604	196	144	227	324	256	180	499	378	334	341	281
417 057	Schömburg, Stadt	3 623	1 817	141	148	180	234	163	120	342	285	267	247	179
417 063	Straßberg	2 416	1 250	86	88	81	130	104	65	217	188	173	194	139
417 071	Weilen unter d. Rinnen	452	232	16	12	21	30	21	12	56	48	42	31	18
417 075	Winterlingen	6 382	3 280	212	252	275	373	280	208	578	544	487	440	325
417 078	Zimmern unter der Burg	399	203	15	14	24	25	24	9	36	33	28	23	28
Zusammen		172 245	89 207	5 426	5 446	7 088	9 672	7 419	5 745	15 321	13 721	11 917	11 387	9 566
Region Neckar-Alb		592 346	306 642	19 948	19 748	24 338	31 278	24 028	19 183	57 619	54 612	45 143	39 690	33 482

Region Donau-Iller¹⁾

Stadtkreis														
421 000	Ulm, Univ.-Stadt	103 494	53 885	2 975	3 104	3 949	4 996	3 864	3 299	9 680	8 508	7 402	7 007	6 620
Landkreise														
425	Alb-Donau-Kreis													
425 002	Allmendingen	4 097	2 132	155	151	199	270	205	142	386	329	291	278	203
425 004	Altheim	524	272	20	15	30	48	34	21	43	32	36	41	33
425 005	Altheim (Alb)	1 453	722	49	61	74	88	77	44	122	124	99	105	70
425 008	Amstetten	3 369	1 698	132	140	169	224	186	122	269	243	251	202	205
425 011	Asselfingen	796	373	20	41	41	50	34	25	65	60	75	51	33
425 013	Ballendorf	603	312	15	17	30	47	28	13	64	50	49	28	31
425 140	Balzheim	1 468	733	72	64	68	84	64	55	105	117	130	93	73
425 014	Beimerstetten	1 844	944	66	47	77	90	85	69	167	137	155	134	105
425 017	Berghülen	1 720	851	79	64	97	102	96	65	131	169	145	114	99
425 019	Bernstadt	1 610	799	61	46	76	97	83	53	132	134	120	113	108
425 020	Blaubeuren, Stadt	10 842	5 635	348	346	426	609	507	358	908	801	714	672	575
425 141	Blaustein	13 146	6 631	426	421	527	678	535	433	1 185	1 097	976	871	803
425 022	Börslingen	153	78	6	9	8	8	8	2	12	6	11	16	5
425 024	Breitingen	201	101	7	6	12	8	7	3	11	17	29	12	4
425 028	Dietenheim, Stadt	5 218	2 635	178	200	243	307	247	174	462	432	382	330	295
425 031	Dornstadt	8 356	4 254	314	322	405	425	336	281	830	705	635	595	514
425 033	Ehingen (Donau), Stadt	22 194	11 251	790	787	1 064	1 529	1 074	781	2 124	1 791	1 565	1 568	1 274
425 035	Emeringen	130	67	5	4	3	7	8	4	12	10	6	7	3
425 036	Emerkingen	644	328	16	25	39	65	45	27	52	42	40	39	46
425 039	Erbach	10 797	5 385	436	435	540	641	437	397	1 002	877	840	808	606
425 050	Griesingen	746	386	34	29	41	49	46	25	59	73	66	43	28
425 052	Grundsheim	198	94	5	7	7	18	9	11	16	14	13	9	8
425 055	Hausen am Bussen	210	109	7	10	7	30	9	9	17	17	11	22	4
425 139	Heroldstatt	1 831	929	61	57	84	126	78	70	159	139	133	120	91
425 062	Holz Kirch	236	120	6	3	9	10	9	8	33	21	15	10	6
425 064	Hüttisheim	1 197	603	60	46	61	77	64	55	94	82	102	71	59
425 137	Illerkirchberg	3 863	1 975	132	156	180	193	195	127	315	281	305	323	231
425 066	Illerrieden	2 899	1 454	120	118	167	202	139	96	236	251	232	245	189
425 071	Laichingen, Stadt	8 714	4 433	309	299	406	552	439	316	775	696	511	600	488
425 072	Langenau, Stadt	11 560	5 900	447	404	532	642	536	391	995	952	843	775	660
425 073	Lauterach	456	229	27	19	24	36	19	18	38	40	29	30	26
425 075	Lonsee	3 547	1 783	138	150	173	235	157	118	314	288	276	236	202
425 079	Merklingen	1 508	764	46	45	66	91	80	57	137	105	118	97	86
425 081	Munderkingen, Stadt	4 667	2 426	172	157	193	299	202	172	417	366	317	295	262
425 083	Neenstetten	677	331	24	20	32	45	37	23	64	70	45	50	40

¹⁾ Soweit Land Baden-Württemberg.

unter . . . Jahren															Schl.-Nr.
45-50	50-55	55-60	60-63	63-65	65-70	70-75	75 und mehr	unter 18		18-65		65 und mehr		15-50	
								zusammen	weiblich	zusammen	weiblich	zusammen	weiblich	weiblich	
								% von Spalte 1 bzw. 2							
14	15	16	17	18	19	20	21	22	23	24	25	26	27	28	
447	340	309	139	81	200	168	312	21,2	20,2	65,3	62,4	13,5	17,4	49,0	417 022
117	114	94	59	29	59	61	99	20,8	19,4	65,7	62,9	13,6	17,8	48,4	417 023
721	659	528	282	165	340	296	598	21,8	20,5	65,2	62,6	13,1	16,9	49,8	417 025
16	21	21	18	17	19	15	25	26,2	24,8	59,2	58,3	14,6	17,0	41,3	417 029
1 206	1 086	972	515	356	655	615	1 230	19,4	17,6	64,9	62,0	15,7	20,4	46,9	417 031
95	112	83	52	36	67	38	103	18,2	17,0	66,9	64,4	14,8	18,6	46,2	417 036
719	627	497	250	142	343	275	483	22,2	21,4	66,4	63,4	11,4	15,2	51,0	417 044
143	141	116	73	25	51	57	84	24,5	24,7	65,4	61,2	10,1	14,1	48,2	417 045
97	106	90	43	19	40	45	81	19,9	19,0	67,8	64,7	12,4	16,3	48,7	417 047
359	249	254	104	66	110	126	206	26,2	26,4	63,9	61,1	10,0	12,5	51,3	417 051
41	42	29	11	11	25	27	39	24,0	21,0	62,0	60,1	13,9	18,9	50,2	417 052
414	306	306	170	109	197	162	324	22,3	21,0	64,5	62,4	13,3	16,6	49,7	417 054
276	206	219	113	59	149	116	179	23,9	23,2	63,8	62,0	12,3	14,8	48,9	417 057
187	158	140	85	50	102	88	141	20,2	18,7	66,1	64,1	13,7	17,2	49,7	417 063
29	26	23	9	8	12	18	20	22,1	21,6	66,8	62,5	11,1	15,9	51,7	417 071
466	450	376	183	104	220	212	397	21,8	20,8	65,2	62,1	13,0	17,1	48,7	417 075
25	20	28	11	4	16	14	22	25,6	24,1	61,4	59,1	13,0	16,7	50,2	417 078
13 646	11 974	10 580	5 433	3 343	6 901	6 285	11 375	20,3	19,1	65,4	62,7	14,3	18,2	48,4	
44 940	38 159	33 051	17 254	10 573	21 838	19 895	37 567	20,1	19,0	66,5	63,8	13,4	17,2	50,7	
Region Donau-Iller¹⁾															
8 246	6 184	5 584	3 255	2 127	4 632	4 478	7 584	18,3	17,1	65,6	62,6	16,1	20,3	49,2	421 000
															425
293	264	243	124	86	141	107	230	23,9	24,2	64,4	61,1	11,7	14,7	48,4	425 002
46	23	30	6	8	12	17	29	28,1	29,4	60,9	57,0	11,1	13,6	51,1	425 004
90	112	100	38	22	55	52	71	24,0	23,0	63,7	62,0	12,3	15,0	48,1	425 005
243	205	200	111	67	134	86	180	25,3	24,1	62,9	60,8	11,9	15,1	49,2	425 008
54	49	55	25	18	39	17	44	23,4	22,5	64,1	61,7	12,6	15,8	46,4	425 011
51	33	45	10	13	20	14	45	22,7	24,7	64,2	57,7	13,1	17,6	47,1	425 013
115	93	63	43	20	63	53	93	24,0	22,2	61,8	59,8	14,2	18,0	49,5	425 140
175	117	104	45	32	70	70	99	19,8	19,6	67,2	64,4	13,0	16,0	53,2	425 014
107	88	96	50	30	54	54	80	25,5	23,6	63,6	62,5	10,9	13,9	52,3	425 017
126	89	86	54	30	58	51	93	22,5	21,5	64,9	62,3	12,5	16,1	50,8	425 019
835	692	652	350	209	533	420	887	20,6	19,3	62,4	59,1	17,0	21,6	46,1	425 020
1 120	881	789	409	275	526	419	775	19,7	18,6	67,2	65,2	13,1	16,2	50,8	425 141
12	10	5	1	3	12	11	8	25,5	25,6	54,2	50,0	20,3	24,4	46,2	425 022
13	8	24	4	4	10	8	14	19,9	20,8	64,2	62,4	15,9	16,8	45,5	425 024
382	306	324	169	98	171	179	339	22,5	20,3	64,3	62,5	13,2	17,2	48,5	425 028
684	480	373	208	141	234	219	655	21,6	20,6	65,2	62,7	13,3	16,7	52,5	425 031
1 647	1 249	1 157	644	401	835	696	1 218	23,6	22,6	64,0	61,8	12,4	15,6	50,5	425 033
8	10	9	4	4	3	7	16	20,8	19,4	59,2	53,7	20,0	26,9	38,8	425 035
45	37	26	21	9	20	14	36	29,5	29,0	59,6	57,6	10,9	13,4	50,6	425 036
826	647	611	316	180	359	300	539	23,1	22,5	65,9	64,0	11,1	13,4	51,3	425 039
50	44	34	22	17	23	23	40	26,7	27,2	61,8	58,3	11,5	14,5	49,0	425 050
13	19	9	5	4	6	9	16	23,2	21,3	61,1	57,4	15,7	21,3	40,4	425 052
9	13	8	6	6	5	2	18	30,0	32,1	58,1	55,0	11,9	12,8	43,1	425 055
145	131	104	57	48	74	49	105	22,2	21,6	65,4	61,9	12,5	16,5	46,7	425 139
21	18	22	9	9	7	8	12	15,7	14,2	72,9	69,2	11,4	16,7	46,7	425 062
101	84	49	33	28	33	36	62	25,7	24,0	63,3	62,9	10,9	13,1	51,4	425 064
301	237	231	119	90	143	108	196	22,2	21,5	66,3	63,6	11,6	14,9	51,5	425 137
242	138	137	58	50	93	84	102	25,7	25,7	64,6	63,1	9,6	11,3	53,7	425 066
676	566	509	273	185	341	282	491	23,0	21,6	64,2	61,5	12,8	16,9	48,2	425 071
867	728	664	389	232	457	394	652	22,2	20,6	64,8	62,8	13,0	16,6	49,5	425 072
29	26	17	16	11	14	17	20	27,4	30,6	61,4	57,6	11,2	11,8	45,9	425 073
247	218	178	108	70	119	111	209	24,0	22,8	63,6	62,5	12,4	14,6	49,6	425 075
120	106	102	42	30	46	50	84	21,8	21,1	66,3	63,4	11,9	15,6	50,1	425 079
348	298	281	136	76	206	167	303	21,9	20,0	63,6	61,0	14,5	19,0	47,6	425 081
45	41	36	25	7	23	19	31	23,3	25,4	65,9	61,3	10,8	13,3	51,7	425 083

Noch: 2. Bevölkerung am Ort der Hauptwohnung in den Gemeinden Baden-Württembergs am 25. Mai 1987 nach Altersgruppen

Schl.-Nr.	Gemeinde	Bevölkerung am Ort der Hauptwohnung		Davon im Alter von . . . bis										
		ins- gesamt	darunter	unter 3	3-6	6-10	10-15	15-18	18-20	20-25	25-30	30-35	35-40	40-45
			weiblich											
			1											
425 084 Nellingen	1 487	774	42	54	51	95	76	61	130	119	104	102	78	
425 085 Nerenstetten	288	134	10	16	22	27	10	6	24	13	32	23	13	
425 088 Oberdisingen	1 622	843	67	66	81	85	58	44	132	143	141	104	73	
425 090 Obermarchtal	1 164	632	30	38	55	98	60	51	97	79	64	72	61	
425 091 Oberstadion	1 184	579	55	59	67	80	66	35	93	133	90	75	44	
425 092 Öllingen	397	201	13	16	16	29	21	17	41	42	27	15	9	
425 093 Öpfingen	1 859	928	70	80	98	130	101	65	184	141	134	141	116	
425 097 Rammingen	1 059	503	37	42	35	54	63	39	102	100	74	86	64	
425 098 Rechtenstein	309	157	20	12	14	16	19	9	28	24	25	26	9	
425 104 Rottenacker	1 804	909	52	69	79	118	89	52	154	148	122	113	87	
425 108 Schelklingen, Stadt	6 255	3 104	201	209	229	364	431	305	558	433	413	352	310	
425 110 Schnürpflingen	1 200	597	73	62	66	82	53	33	99	104	110	112	69	
425 112 Setzingen	582	286	31	32	40	36	23	20	46	48	38	46	44	
425 138 Staig	2 731	1 342	87	115	132	169	118	104	246	226	224	203	173	
425 123 Untermarchtal	888	609	18	20	37	40	27	21	66	48	44	37	30	
425 124 Unterstadion	586	294	27	23	29	43	33	23	41	54	43	52	27	
425 125 Unterwachingen	153	71	4	9	4	15	12	8	10	9	6	13	8	
425 130 Weidenstetten	1 035	520	33	40	55	53	40	28	89	94	76	61	51	
425 134 Westerheim	2 369	1 214	87	95	122	165	130	83	201	172	187	157	134	
425 135 Westerstetten	1 798	913	83	80	100	103	72	63	168	160	160	132	99	
Zusammen	160 244	81 347	5 823	5 858	7 442	9 784	7 617	5 632	14 260	12 858	11 679	10 925	8 964	
426 Biberach														
426 001 Achstetten	3 099	1 533	131	161	183	215	160	98	259	255	256	243	174	
426 005 Alleshäusen	427	214	23	19	19	22	21	12	48	38	34	28	8	
426 006 Allmannsweiler	263	123	11	14	14	19	10	15	28	23	23	14	9	
426 008 Altheim	1 751	867	71	71	88	129	99	75	142	141	130	120	102	
426 011 Attenweiler	1 467	728	46	46	84	98	97	45	146	113	101	94	71	
426 013 Bad Buchau, Stadt	3 743	2 010	105	114	145	181	142	135	339	267	217	220	186	
426 014 Bad Schussenried, St.	7 201	3 784	238	255	270	361	308	245	623	545	483	454	363	
426 019 Berkheim	2 087	1 104	91	104	122	175	144	81	156	133	150	162	109	
426 020 Betzenweiler	647	321	28	31	36	41	28	32	76	51	49	36	30	
426 021 Biberach a.d.Riß, St.	28 121	14 885	874	794	1 006	1 488	1 218	1 010	2 412	2 194	1 871	1 851	1 614	
426 028 Burgrieden	2 576	1 281	88	89	124	143	136	119	268	235	190	156	132	
426 031 Dettingen an der Iller	1 603	815	69	70	79	103	74	57	151	137	125	87	75	
426 035 Dürmentingen	2 159	1 085	84	76	99	155	119	70	178	166	146	155	92	
426 036 Dürnau	366	183	9	15	24	25	22	14	24	24	31	30	17	
426 038 Eberhardzell	3 234	1 636	130	128	149	207	163	132	277	258	274	205	139	
426 043 Erlenmoos	1 351	681	60	52	78	90	82	58	123	110	99	80	67	
426 044 Erolzheim	2 168	1 125	100	97	117	134	99	69	208	165	154	147	100	
426 045 Ertingen	4 116	2 114	151	165	182	290	226	156	387	318	309	261	171	
426 135 Gutenzell-Hürbel	1 406	713	50	58	66	105	71	47	120	116	134	100	59	
426 058 Hochdorf	1 830	910	70	77	116	115	105	60	165	131	129	144	107	
426 062 Ingoldingen	2 415	1 188	86	115	142	183	112	93	196	182	195	181	126	
426 064 Kanzach	411	212	13	19	16	16	24	13	46	31	31	21	18	
426 065 Kirchberg an der Iller	1 625	837	71	75	114	91	83	65	126	117	128	117	88	
426 066 Kirchdorf an der Iller	2 481	1 220	112	112	138	164	116	96	214	213	174	206	127	
426 067 Langenenslingen	3 077	1 574	128	114	140	188	144	105	283	283	188	170	124	
426 070 Laupheim, Stadt	15 014	7 711	530	549	654	940	686	554	1 461	1 124	999	1 022	907	
426 071 Maselheim	3 892	1 970	180	140	159	208	177	132	357	376	300	297	210	
426 073 Mietingen	3 199	1 577	156	175	201	216	182	124	287	339	286	247	168	
426 074 Mittelbiberach	2 669	1 357	96	106	143	181	140	102	230	226	203	213	168	
426 078 Moosburg	171	89	8	8	7	9	11	4	11	10	13	8	6	
426 087 Ochsenhausen, Stadt	6 941	3 535	297	274	337	383	340	238	659	643	592	411	332	
426 090 Oggelshausen	816	412	26	23	28	58	37	34	91	69	53	41	43	
426 097 Riedlingen, Stadt	8 383	4 366	288	269	331	468	384	344	751	640	520	486	395	
426 100 Rot an der Rot	3 827	1 887	151	157	184	255	196	149	362	306	262	244	195	
426 134 Schemmerhofen	6 234	3 151	265	257	338	395	305	246	589	575	470	424	347	
426 108 Schwendi	5 367	2 655	192	214	281	374	290	190	511	464	400	346	288	
426 109 Seekirch	196	108	1	8	8	16	19	10	25	20	12	4	6	
426 113 Steinhausen a.d.Rottum	1 610	797	62	55	78	119	91	62	170	129	111	92	58	
426 117 Tannheim	1 871	946	67	83	91	92	89	58	184	172	129	106	96	
426 118 Tiefenbach	418	217	13	18	18	41	28	20	35	22	19	31	21	

unter ... Jahren															Schl.-Nr.
45-50	50-55	55-60	60-63	63-65	65-70	70-75	75 und mehr	unter 18		18-65		65 und mehr		15-50	
								zusammen	weiblich	zusammen	weiblich	zusammen	weiblich	weiblich	
								% von Spalte 1 bzw. 2							
14	15	16	17	18	19	20	21	22	23	24	25	26	27	28	
123	87	88	52	38	60	53	74	21,4	22,2	66,0	62,4	12,6	15,4	49,9	425 084
17	16	20	6	5	9	9	10	29,5	29,9	60,8	57,5	9,7	12,7	42,5	425 085
103	102	74	62	27	68	54	138	22,0	20,2	62,0	58,4	16,0	21,5	45,4	425 088
69	57	67	39	29	54	47	97	24,1	25,0	58,8	54,4	17,0	20,6	43,7	425 090
68	68	73	33	24	49	27	45	27,6	27,3	62,2	61,0	10,2	11,7	49,7	425 091
40	24	20	14	10	11	9	23	23,9	21,4	65,2	62,7	10,8	15,9	51,7	425 092
147	110	93	50	36	46	47	70	25,8	25,5	65,5	64,5	8,8	9,9	53,4	425 093
82	50	51	24	21	38	42	55	21,8	21,9	65,4	61,0	12,7	17,1	52,1	425 097
23	14	12	6	7	18	6	21	26,2	27,4	59,2	54,8	14,6	17,8	46,5	425 098
165	106	116	62	40	90	46	96	22,6	20,9	64,6	63,0	12,9	16,1	49,4	425 104
456	416	382	188	134	238	207	429	22,9	21,0	63,1	60,4	14,0	18,6	46,7	425 108
64	54	45	29	20	38	22	65	28,0	27,0	61,6	61,0	10,4	12,1	52,4	425 110
39	30	23	18	13	20	16	19	27,8	26,9	62,7	59,1	9,5	14,0	47,6	425 112
248	158	144	77	53	77	69	108	22,7	21,9	68,0	66,1	9,3	12,0	53,7	425 138
62	50	54	47	27	48	50	162	16,0	12,3	54,7	48,9	29,3	38,8	29,7	425 123
41	25	32	16	6	19	24	28	26,5	25,5	61,4	58,5	12,1	16,0	49,7	425 124
9	10	4	1	3	8	4	16	28,8	23,9	52,9	52,1	18,3	23,9	47,9	425 125
94	96	78	19	10	31	26	61	21,4	22,9	67,2	62,5	11,4	14,6	48,3	425 130
201	156	108	75	43	64	85	104	25,3	24,6	64,0	61,1	10,7	14,3	50,9	425 134
112	102	68	50	30	68	41	107	24,4	23,2	63,6	61,9	12,0	14,9	51,4	425 135
12 249	9 791	8 925	4 798	3 089	5 993	5 037	9 520	22,8	21,8	64,4	61,9	12,8	16,3	49,6	426
195	174	139	77	54	102	82	141	27,4	26,2	62,1	60,5	10,5	13,4	50,4	426 001
18	31	35	14	10	18	12	17	24,4	22,4	64,6	63,6	11,0	14,0	45,8	426 005
18	17	12	3	6	10	4	13	25,9	24,4	63,9	65,9	10,3	9,8	53,7	426 006
108	105	72	40	31	78	50	99	26,2	23,6	60,9	61,6	13,0	14,8	51,9	426 008
111	87	78	34	26	60	46	84	25,3	25,7	61,8	56,9	13,0	17,4	48,6	426 011
286	222	193	139	82	203	158	409	18,4	17,0	61,1	57,6	20,6	25,4	43,0	426 013
550	458	414	242	164	343	301	584	19,9	20,2	63,1	59,0	17,1	20,8	46,3	426 014
137	86	95	47	37	71	70	117	30,5	30,7	57,2	53,7	12,4	15,6	49,5	426 019
41	36	26	14	13	23	19	37	25,3	24,3	62,4	59,2	12,2	16,5	48,6	426 020
2 192	1 933	1 641	956	661	1 274	1 143	1 989	19,1	17,8	65,2	62,7	15,7	19,5	48,2	426 021
187	155	150	79	53	78	71	123	22,5	21,4	66,9	64,9	10,6	13,7	52,0	426 028
121	110	72	42	30	59	46	96	24,6	24,0	62,8	61,6	12,5	14,4	49,9	426 031
141	140	127	67	50	95	69	130	24,7	22,2	61,7	60,1	13,6	17,7	46,2	426 035
17	26	23	5	6	11	13	30	26,0	25,7	59,3	55,7	14,8	18,6	47,0	426 036
212	164	160	80	56	139	122	239	24,0	23,5	60,5	57,7	15,5	18,8	47,9	426 038
102	92	69	42	17	33	27	70	26,8	26,7	63,6	61,1	9,6	12,2	51,2	426 043
162	109	114	55	45	84	70	139	25,2	25,3	61,3	58,4	13,5	16,3	48,2	426 044
282	238	219	134	67	169	140	251	24,6	23,8	61,8	59,1	13,6	17,1	47,9	426 045
86	77	66	41	30	52	49	79	24,9	25,1	62,3	58,9	12,8	16,0	48,8	426 135
137	95	93	47	28	52	53	106	26,4	25,9	62,1	59,3	11,5	14,7	51,5	426 058
154	129	108	71	35	80	81	146	26,4	26,6	60,9	58,1	12,7	15,3	47,9	426 062
24	21	32	13	8	24	13	28	21,4	20,8	62,8	59,4	15,8	19,8	45,8	426 064
112	93	86	40	29	57	43	90	26,7	25,4	61,6	59,5	11,7	15,1	49,0	426 065
191	138	122	78	44	72	67	97	25,9	24,8	64,6	63,0	9,5	12,2	52,8	426 066
207	206	163	118	55	133	114	214	23,2	23,2	61,8	58,4	15,0	18,4	44,9	426 067
1 219	868	801	401	278	582	523	916	22,4	20,4	64,2	61,6	13,5	18,0	49,6	426 070
278	239	192	112	81	166	121	167	22,2	20,9	66,1	65,0	11,7	14,2	52,7	426 071
193	149	119	57	40	92	60	108	29,1	27,8	62,8	62,3	8,1	9,9	55,8	426 073
213	167	127	76	37	81	55	105	25,0	24,8	66,0	63,8	9,0	11,3	53,9	426 074
16	16	7	6	1	10	4	16	25,1	28,1	57,3	55,1	17,5	16,9	49,4	426 078
468	425	347	190	133	260	238	374	23,5	22,5	63,9	61,9	12,6	15,6	50,0	426 087
57	59	57	23	16	29	25	47	21,1	19,2	66,5	65,8	12,4	15,0	50,7	426 090
613	560	447	289	195	433	317	653	20,8	18,5	62,5	60,9	16,7	20,5	47,0	426 097
271	219	207	96	64	160	134	215	24,6	23,1	62,1	59,8	13,3	17,1	49,5	426 100
415	365	306	148	100	200	187	302	25,0	24,5	63,9	61,9	11,1	13,6	52,2	426 134
362	332	255	159	89	176	157	287	25,2	24,0	63,3	61,3	11,6	14,7	50,8	426 108
19	14	14	2	-	6	2	10	26,5	30,6	64,3	58,3	9,2	11,1	53,7	426 109
98	106	83	47	27	69	53	100	25,2	23,7	61,1	58,8	13,8	17,4	47,6	426 113
137	122	115	54	41	56	64	115	22,6	22,5	64,9	62,5	12,6	15,0	48,3	426 117
34	24	24	7	6	15	12	30	28,2	30,0	58,1	52,5	13,6	17,5	47,5	426 118

Noch: 2. Bevölkerung am Ort der Hauptwohnung in den Gemeinden Baden-Württembergs am 25. Mai 1987 nach Altersgruppen

Schl.-Nr.	Gemeinde	Bevölkerung am Ort der Hauptwohnung		Davon im Alter von . . . bis										
		ins- gesamt	darunter	unter 3	3-6	6-10	10-15	15-18	18-20	20-25	25-30	30-35	35-40	40-45
			weiblich											
		1	2	3	4	5	6	7	8	9	10	11	12	13
426 120 Ummendorf		3 415	1 730	123	111	164	220	165	136	347	278	240	232	249
426 121 Unlingen		2 084	1 015	84	78	110	159	118	91	174	155	136	137	91
426 124 Uttenweiler		2 937	1 498	124	130	138	203	151	91	271	283	210	184	108
426 125 Wain		1 343	671	66	65	78	81	69	41	111	87	103	95	82
426 128 Warthausen		3 889	1 958	134	124	156	203	210	150	364	348	261	268	248
Zusammen		153 900	78 793	5 702	5 715	7 055	9 359	7 491	5 678	13 985	12 512	10 940	10 170	8 126
Region Donau-Iller ¹⁾		417 638	214 025	14 500	14 677	18 446	24 139	18 972	14 609	37 925	33 878	30 021	28 102	23 710

Region Bodensee-Oberschwaben

Landkreise														
435	Bodenseekreis													
435 005 Bermatingen		3 085	1 541	109	79	146	230	158	126	264	232	218	247	209
435 010 Daisendorf		1 111	567	36	43	52	63	42	50	79	59	73	81	103
435 067 Deggenhaustal		3 204	1 595	137	108	144	193	137	119	309	275	252	204	148
435 013 Eriskirch		3 733	1 865	136	128	158	209	172	133	322	289	323	279	258
435 015 Frickingen		2 227	1 123	76	84	103	118	90	83	185	162	159	163	144
435 016 Friedrichshafen, Stadt		51 808	26 722	1 562	1 607	2 004	2 673	2 169	1 774	4 331	3 842	3 482	3 505	3 473
435 018 Hagnau am Bodensee		1 290	683	47	37	55	58	49	51	82	96	89	96	87
435 020 Heiligenberg		2 440	1 271	97	108	125	132	89	74	225	222	207	142	107
435 024 Immenstaad a. Bodensee		5 229	2 673	169	169	228	311	224	141	329	452	440	465	449
435 029 Kressbronn am Bodensee		6 633	3 461	203	202	260	389	301	245	565	450	400	429	448
435 030 Langenargen		6 073	3 152	168	152	199	320	268	215	508	437	376	407	415
435 034 Markdorf, Stadt		10 578	5 440	343	350	464	690	494	396	856	739	683	741	822
435 035 Meckenbeuren		10 833	5 497	376	361	471	595	512	447	1 121	919	850	835	704
435 036 Meersburg, Stadt		4 703	2 538	139	129	165	206	157	163	383	341	302	305	330
435 042 Neukirch		2 147	1 087	93	95	120	140	107	75	187	206	144	166	121
435 045 Oberteuringen		3 313	1 650	150	138	146	204	141	118	297	256	298	261	212
435 047 Owingen		3 119	1 560	128	128	162	173	144	118	291	263	283	222	178
435 052 Salem		8 520	4 343	339	366	477	555	519	295	660	636	657	651	540
435 053 Sipplingen		2 044	1 054	60	53	78	85	79	65	179	157	120	122	97
435 054 Stetten		914	481	26	32	33	38	28	27	77	75	72	60	71
435 057 Tett nang, Stadt		15 522	7 858	561	537	668	881	695	546	1 452	1 302	1 152	1 114	996
435 059 Überlingen, Stadt		18 729	10 279	531	495	604	878	665	656	1 498	1 270	1 075	1 097	1 178
435 066 Uhlhingen-Mühlhofen		5 521	2 860	202	197	232	284	213	178	467	429	373	427	393
Zusammen		172 776	89 300	5 688	5 598	7 094	9 425	7 453	6 095	14 667	13 109	12 028	12 019	11 483
436	Ravensburg													
436 001 Achberg		1 060	534	30	45	43	65	49	46	105	90	59	59	69
436 003 Aichstetten		2 140	1 083	86	80	95	165	115	95	187	183	133	136	120
436 004 Aitrach		2 477	1 255	89	94	127	170	127	97	206	195	135	179	174
436 005 Altshausen		3 845	1 946	110	121	159	287	205	123	307	249	250	226	209
436 006 Amtzell		2 751	1 421	114	114	144	192	114	88	239	238	219	216	171
436 094 Argenbühl		5 171	2 574	216	230	283	373	270	201	497	399	391	337	267
436 008 Aulendorf, Stadt		6 950	3 578	252	234	283	431	331	231	560	530	485	475	381
436 009 Bad Waldsee, Stadt		15 171	8 147	547	520	666	965	746	543	1 276	1 097	1 030	991	925
436 010 Bad Wurzach, Stadt		12 144	6 018	490	510	661	852	663	462	1 089	958	835	744	641
436 011 Baienfurt		6 344	3 255	193	177	224	350	319	262	642	499	445	381	425
436 012 Baindt		4 116	2 065	159	154	219	279	191	157	386	379	323	326	281
436 013 Berg		3 685	1 877	162	129	162	241	215	129	314	300	271	289	269
436 014 Bergatreute		2 441	1 229	117	98	118	159	128	94	240	230	182	158	125
436 018 Bodnegg		2 653	1 311	90	89	110	148	133	93	228	198	183	198	181
436 019 Boms		448	221	20	19	26	19	18	18	47	47	37	20	13
436 024 Ebenweiler		782	392	34	33	45	62	47	25	50	62	58	55	46
436 093 Ebersbach-Musbach		1 190	587	55	55	60	80	58	34	100	113	86	76	60
436 027 Eichstegen		405	203	21	14	28	22	15	13	45	32	33	24	8
436 032 Fleischwangen		424	209	26	15	27	29	31	23	51	38	18	28	28
436 096 Fronreute		3 522	1 751	170	152	201	231	152	120	308	338	337	280	198
436 039 Grünkraut		2 366	1 202	88	97	112	147	121	87	208	212	181	172	164
436 040 Guggenhausen		192	101	3	10	12	12	8	8	19	14	13	15	3
436 095 Horgenzell		3 630	1 822	155	161	223	259	181	149	381	337	262	250	173
436 047 Hoßkirch		554	269	24	23	28	30	19	17	53	37	42	47	38

¹⁾ Soweit Land Baden-Württemberg.

unter . . . Jahren															Schl.-Nr.
45-50	50-55	55-60	60-63	63-65	65-70	70-75	75 und mehr	unter 18		18-65		65 und mehr		15-50	
								zusammen	weiblich	zusammen	weiblich	zusammen	weiblich	weiblich	
								% von Spalte 1 bzw. 2							
14	15	16	17	18	19	20	21	22	23	24	25	26	27	28	
276	192	164	90	63	107	98	160	22,9	22,4	66,4	64,2	10,7	13,4	52,6	426 120
165	116	89	52	28	93	61	147	26,3	24,2	59,2	57,3	14,4	18,4	49,5	426 121
164	143	171	83	59	127	107	190	25,4	25,0	60,2	57,6	14,4	17,4	46,6	426 124
74	78	54	37	33	46	42	101	26,7	24,7	59,2	58,0	14,1	17,3	47,4	426 125
347	257	220	122	64	134	106	173	21,3	20,4	68,1	66,5	10,6	13,1	54,6	426 128
11 210	9 393	8 108	4 529	2 992	6 162	5 229	9 544	23,0	21,8	63,4	61,1	13,6	17,1	49,2	
31 705	25 368	22 617	12 582	8 208	16 787	14 744	26 648	21,7	20,6	64,3	61,8	13,9	17,6	49,3	

Region Bodensee-Oberschwaben

															435
286	180	167	96	52	84	68	134	23,4	23,3	67,3	64,9	9,3	11,8	54,5	435 005
105	68	60	20	17	60	46	54	21,2	19,4	64,4	64,2	14,4	16,4	54,1	435 010
255	197	177	91	65	101	88	204	22,4	22,5	65,3	62,0	12,3	15,5	50,8	435 067
306	207	181	117	63	130	126	196	21,5	20,5	66,4	65,0	12,1	14,5	54,9	435 013
166	140	121	68	54	89	66	156	21,1	21,1	64,9	62,2	14,0	16,7	48,6	435 015
4 564	3 295	2 930	1 530	988	2 179	2 160	3 740	19,3	18,5	65,1	62,3	15,6	19,1	49,6	435 016
109	84	52	38	25	62	61	112	19,1	20,6	62,7	59,4	18,2	19,9	47,3	435 018
132	143	153	80	51	113	99	141	22,6	21,2	63,0	61,8	14,5	17,0	47,0	435 020
508	301	185	118	69	190	182	299	21,1	20,5	66,1	64,3	12,8	15,3	55,3	435 024
567	421	300	200	121	313	293	526	20,4	19,2	62,5	60,5	17,1	20,3	49,1	435 029
517	380	326	225	124	277	282	477	18,2	16,8	64,7	61,9	17,1	21,3	48,6	435 030
1 070	643	526	263	151	353	342	652	22,1	21,1	65,1	63,1	12,7	15,8	53,4	435 034
898	631	474	239	166	321	320	593	21,4	20,6	67,2	65,1	11,4	14,3	55,8	435 035
426	306	208	142	110	227	221	443	16,9	15,3	64,1	61,2	18,9	23,5	48,3	435 036
133	106	88	58	36	77	78	117	25,9	27,3	61,5	57,7	12,7	15,0	49,7	435 042
296	192	139	73	46	99	99	148	23,5	23,6	66,0	63,6	10,4	12,7	54,7	435 045
237	185	158	69	45	102	76	157	23,6	22,6	65,7	64,7	10,7	12,8	54,4	435 047
642	448	374	191	145	267	286	472	26,5	25,4	61,5	59,8	12,0	14,9	51,3	435 052
168	129	145	77	52	96	87	195	17,4	17,6	64,1	60,2	18,5	22,3	45,1	435 053
86	38	48	22	16	52	41	72	17,2	17,0	64,8	61,5	18,1	21,4	52,6	435 054
1 246	921	736	482	255	559	518	901	21,5	20,6	65,7	63,8	12,7	15,6	52,7	435 057
1 506	1 123	1 054	620	441	1 064	1 044	1 930	16,9	14,8	61,5	59,4	21,6	25,8	44,8	435 059
445	301	286	162	117	235	195	385	20,4	19,0	64,8	63,6	14,8	17,4	51,3	435 066
14 668	10 439	8 888	4 981	3 209	7 050	6 778	12 104	20,4	19,4	64,6	62,2	15,0	18,4	50,5	
															436
75	52	51	27	16	50	44	85	21,9	20,8	61,2	59,4	16,9	19,9	48,3	436 001
178	125	113	59	24	71	52	123	25,3	25,3	63,2	60,3	11,5	14,4	51,0	436 003
200	151	119	63	47	86	70	148	24,5	24,1	63,2	60,4	12,3	15,5	50,4	436 004
297	272	213	111	94	161	130	321	22,9	21,6	61,1	56,8	15,9	21,6	45,0	436 005
144	134	115	75	44	110	102	178	24,6	23,6	61,2	59,2	14,2	17,2	49,5	436 006
312	276	243	128	76	174	166	332	26,5	25,6	60,5	58,4	13,0	16,0	48,9	436 094
473	411	377	219	154	329	278	516	22,0	19,7	61,8	60,4	16,2	19,9	46,8	436 008
1 147	804	767	446	310	578	624	1 189	22,7	21,0	61,5	59,1	15,8	19,9	48,2	436 009
886	691	590	301	206	400	419	746	26,2	25,0	61,0	58,5	12,9	16,6	48,6	436 010
568	462	361	172	114	219	202	329	19,9	19,8	68,3	65,7	11,8	14,5	53,2	436 011
345	245	212	108	46	111	62	133	24,3	23,7	68,2	67,1	7,4	9,2	57,2	436 012
302	211	186	92	55	110	99	149	24,7	21,8	65,6	65,4	9,7	12,7	55,4	436 013
168	146	127	71	41	62	58	119	25,4	25,9	64,8	61,9	9,8	12,2	51,2	436 014
225	189	154	79	47	86	86	136	21,5	21,5	66,9	63,9	11,6	14,6	51,3	436 018
25	28	24	23	13	13	15	23	22,8	21,7	65,8	64,3	11,4	14,0	48,0	436 019
63	32	37	30	9	31	19	44	28,3	27,0	59,7	58,2	12,0	14,8	51,8	436 024
76	63	64	32	29	52	37	60	25,9	24,9	61,6	59,3	12,5	15,8	47,0	436 093
24	27	23	15	7	19	11	24	24,7	23,6	62,0	57,6	13,3	18,7	43,8	436 027
28	20	19	2	7	6	10	18	30,2	30,6	61,8	57,4	8,0	12,0	52,6	436 032
235	208	137	84	56	101	72	142	25,7	25,5	65,3	63,2	8,9	11,3	53,6	436 096
183	156	115	64	33	61	66	99	23,9	24,8	66,6	63,5	9,6	11,7	53,8	436 039
13	16	6	5	3	6	7	19	23,4	22,8	59,9	56,4	16,7	20,8	46,5	436 040
222	171	154	87	50	125	103	187	27,0	26,6	61,6	59,3	11,4	14,1	51,3	436 095
45	27	34	13	7	18	21	31	22,4	21,9	65,0	61,7	12,6	16,4	49,8	436 047

Noch: 2. Bevölkerung am Ort der Hauptwohnung in den Gemeinden Baden-Württembergs am 25. Mai 1987 nach Altersgruppen

Schl.-Nr.	Gemeinde	Bevölkerung am Ort der Hauptwohnung		Davon im Alter von . . . bis										
		ins- gesamt	darunter	unter 3	3–6	6–10	10–15	15–18	18–20	20–25	25–30	30–35	35–40	40–45
			weiblich											
		1	2	3	4	5	6	7	8	9	10	11	12	13
436 049 Isny im Allgäu, Stadt		12 757	6 845	398	400	532	699	527	630	1 663	1 016	834	776	657
436 052 Kißlegg		7 573	3 848	327	319	433	518	363	259	608	589	532	489	403
436 053 Königseggwald		500	258	18	17	28	29	25	30	43	37	23	27	28
436 055 Leutkirch im Allgäu, St.		20 309	10 363	799	779	921	1 249	995	755	1 900	1 691	1 365	1 290	1 130
436 064 Ravensburg, Stadt		43 913	23 098	1 251	1 265	1 537	2 210	1 887	1 654	4 163	3 570	2 924	2 829	2 693
436 067 Riedhausen		383	182	13	16	14	24	22	13	43	39	25	18	13
436 069 Schlier		3 115	1 555	124	139	171	198	139	100	261	293	226	214	221
436 077 Unterwaldhausen		219	108	19	8	9	13	8	4	22	23	22	12	8
436 078 Vogt		3 781	1 887	147	157	194	254	185	124	326	311	314	297	243
436 079 Waldburg		2 152	1 086	81	79	116	134	107	69	185	188	178	137	137
436 081 Wangen im Allgäu, St.		23 588	12 331	768	773	1 051	1 374	1 084	836	2 128	1 721	1 480	1 567	1 386
436 082 Weingarten, Stadt		20 918	10 794	563	592	698	1 013	901	790	2 259	1 861	1 413	1 302	1 287
436 083 Wilhelmsdorf		3 563	1 814	133	112	160	246	266	187	342	273	237	211	198
436 085 Wolfegg		2 961	1 526	110	93	141	202	151	108	249	207	194	198	161
436 087 Wolpertswende		3 442	1 729	129	150	183	232	158	119	323	243	280	273	184
Zusammen		233 635	120 474	8 131	8 073	10 244	13 963	11 074	8 793	22 053	18 837	16 055	15 322	13 718
437 Sigmaringen														
437 005 Beuron		894	445	12	18	34	49	29	26	67	39	50	59	39
437 008 Bingen		2 556	1 315	103	92	113	163	115	89	232	225	201	194	146
437 031 Gammertingen, Stadt		5 908	3 023	199	209	286	378	303	247	579	457	422	411	361
437 044 Herbertingen		3 997	2 007	155	144	181	268	212	160	374	299	288	250	242
437 124 Herdwangen-Schönach		2 198	1 093	84	78	113	135	117	84	209	239	174	150	108
437 047 Hettingen, Stadt		1 929	977	78	75	98	142	99	73	171	169	154	127	87
437 053 Hohentengen		3 806	1 829	140	127	168	262	204	203	483	281	258	226	176
437 056 Illmensee		1 476	735	61	66	103	100	64	40	120	150	123	128	68
437 059 Inzigkofen		2 223	1 117	76	80	99	135	103	94	208	218	152	128	113
437 065 Krauchenwies		4 209	2 140	186	193	240	262	202	163	374	338	353	260	201
437 072 Leibertingen		1 900	964	71	76	87	116	104	69	194	189	132	113	72
437 076 Mengen, Stadt		8 962	4 617	308	289	406	532	427	319	837	719	615	583	491
437 078 Meßkirch, Stadt		6 934	3 616	278	257	323	417	304	233	678	599	461	379	302
437 082 Neufra		1 813	938	57	73	81	111	85	66	168	152	145	113	104
437 086 Ostrach		5 214	2 645	253	233	247	298	235	200	454	464	385	309	235
437 088 Pfullendorf, Stadt		10 326	5 062	383	388	531	692	515	369	1 230	899	675	688	588
437 123 Sauldorf		2 140	1 052	71	56	75	113	109	79	235	219	140	100	75
437 100 Saulgau, Stadt		14 874	7 840	475	477	596	909	790	549	1 269	1 011	930	943	814
437 101 Scheer, Stadt		2 368	1 221	82	82	130	137	110	78	218	205	170	172	111
437 102 Schwenningen		1 597	826	73	78	60	104	69	57	182	132	124	95	73
437 104 Sigmaringen, Stadt		15 109	7 696	455	446	516	773	734	655	2 309	1 177	895	801	771
437 105 Sigmaringendorf		3 527	1 823	104	129	152	227	154	138	292	240	229	247	242
437 107 Stetten am kalten Markt		5 140	2 449	221	194	218	258	208	214	725	465	378	312	269
437 114 Veringenstadt, Stadt		2 125	1 076	63	75	109	139	98	79	194	161	136	163	115
437 118 Wald		2 425	1 391	73	63	111	192	248	182	216	174	155	108	82
Zusammen		113 650	57 897	4 061	3 998	5 077	6 912	5 638	4 466	12 018	9 221	7 745	7 059	5 885
Region														
Bodensee-Oberschwaben		520 061	267 671	17 880	17 669	22 415	30 300	24 165	19 354	48 738	41 167	35 828	34 400	31 086
Regierungsbezirk														
Tübingen		1 530 045	788 338	52 328	52 094	65 199	85 717	67 165	53 146	144 282	129 657	110 992	102 192	88 278

Land Baden-Württemberg

Insgesamt | 9 286 387 4 798 235 293 744 291 208 368 047 473 303 377 837 307 349 845 657 777 400 668 194 635 094 564 376

unter . . . Jahren															Schl.-Nr.
45-50	50-55	55-60	60-63	63-65	65-70	70-75	75 und mehr	unter 18		18-65		65 und mehr		15-50	
								zusammen	weiblich	zusammen	weiblich	zusammen	weiblich	weiblich	
14	15	16	17	18	19	20	21	22	23	24	25	26	27	28	
811	655	670	356	211	502	492	928	20,0	18,2	64,9	63,3	15,1	18,5	52,2	436 049
491	402	381	197	122	299	272	569	25,9	25,4	59,1	56,3	15,1	18,2	46,8	436 052
38	44	36	9	5	10	21	32	23,4	22,5	64,0	60,1	12,6	17,4	50,0	436 053
1 412	1 155	1 006	589	380	807	751	1 335	23,4	22,6	62,4	59,9	14,2	17,6	49,0	436 055
3 485	2 736	2 407	1 482	924	1 920	1 710	3 266	18,6	17,1	65,7	63,2	15,7	19,7	49,8	436 064
21	30	23	14	6	16	13	20	23,2	23,6	64,0	60,4	12,8	15,9	46,2	436 067
265	195	141	76	41	86	81	144	24,8	22,7	65,3	64,8	10,0	12,5	55,4	436 069
11	6	11	7	3	8	10	15	26,0	22,2	58,9	60,2	15,1	17,6	47,2	436 077
297	194	159	82	55	134	113	195	24,8	23,2	63,5	62,1	11,7	14,7	53,8	436 078
179	136	95	51	44	82	64	90	24,0	24,4	65,0	63,0	11,0	12,6	52,3	436 079
1 712	1 440	1 308	732	472	1 066	911	1 779	21,4	20,3	62,7	60,2	15,9	19,6	47,5	436 081
1 710	1 281	1 162	681	413	855	797	1 340	18,0	16,7	67,7	65,5	14,3	17,8	52,0	436 082
249	217	181	89	62	111	103	186	25,7	23,9	63,0	62,5	11,2	13,7	53,5	436 083
191	161	174	87	58	139	123	214	23,5	21,3	60,4	58,7	16,1	20,0	46,5	436 085
289	196	168	84	59	107	79	186	24,8	24,2	64,4	62,2	10,8	13,6	52,1	436 087
17 395	13 765	12 163	6 842	4 343	9 121	8 293	15 450	22,0	20,8	63,9	61,6	14,1	17,6	50,0	437
67	61	61	28	26	62	53	114	15,9	16,9	58,5	52,8	25,6	30,3	36,6	437 005
172	150	130	80	51	103	74	123	22,9	22,9	65,3	62,6	11,7	14,5	51,4	437 008
485	374	283	147	107	206	143	311	23,3	22,4	65,6	63,6	11,2	14,0	52,6	437 031
274	226	224	106	76	170	137	211	24,0	23,5	63,0	60,6	13,0	15,9	49,5	437 044
132	117	95	66	43	77	66	111	24,0	22,0	64,5	64,0	11,6	13,9	54,9	437 124
141	130	100	46	34	62	43	100	25,5	26,0	63,9	60,7	10,6	13,3	49,8	437 047
270	236	179	93	83	120	100	197	23,7	25,6	65,4	59,4	11,0	15,0	48,9	437 053
82	78	77	41	29	37	37	72	26,7	25,3	63,4	61,9	9,9	12,8	49,3	437 056
174	147	127	77	50	70	50	122	22,2	22,3	66,9	63,9	10,9	13,8	49,6	437 059
289	256	220	118	72	140	120	222	25,7	25,2	62,8	60,0	11,5	14,8	48,0	437 065
139	131	125	55	25	65	48	89	23,9	23,7	65,5	62,4	10,6	13,9	49,3	437 072
716	556	507	252	165	380	315	545	21,9	20,4	64,3	62,1	13,8	17,4	49,7	437 076
482	446	439	241	144	270	218	463	22,8	21,9	63,5	60,6	13,7	17,5	46,7	437 078
126	115	94	50	36	58	74	105	22,4	22,6	64,5	61,4	13,1	16,0	49,0	437 082
389	297	249	152	123	208	160	323	24,3	23,3	62,5	60,1	13,3	16,6	48,4	437 086
746	582	499	259	186	327	277	492	24,3	24,3	65,1	62,4	10,6	13,3	51,6	437 088
139	181	149	70	53	77	58	141	19,8	19,0	67,3	64,4	12,9	16,5	47,1	437 123
1 110	944	862	515	338	658	572	1 112	21,8	20,6	62,4	59,4	15,7	20,0	46,8	437 100
164	148	127	65	44	107	72	146	22,8	22,3	63,4	59,7	13,7	18,0	49,0	437 101
114	108	79	45	24	53	38	89	24,0	23,8	64,7	61,1	11,3	15,0	50,4	437 102
1 090	809	756	453	300	626	503	1 040	19,4	18,3	66,3	63,1	14,4	18,6	51,1	437 104
293	279	180	109	83	121	98	210	21,7	21,3	66,1	63,8	12,2	14,9	49,8	437 105
338	273	275	131	91	163	148	259	21,4	22,8	67,5	62,2	11,1	14,9	50,5	437 107
168	130	127	67	32	90	67	112	22,8	21,4	64,6	63,0	12,7	15,6	50,3	437 114
159	136	122	60	40	92	63	149	28,3	31,3	59,1	54,3	12,5	14,3	54,6	437 118
8 259	6 910	6 086	3 326	2 255	4 342	3 534	6 858	22,6	22,1	64,4	61,4	13,0	16,5	49,6	
40 322	31 114	27 137	15 149	9 807	20 513	18 605	34 412	21,6	20,6	64,2	61,8	14,1	17,6	50,1	
116 967	94 641	82 805	44 985	28 588	59 138	53 244	98 627	21,1	20,0	65,1	62,6	13,8	17,4	50,1	

Land Baden-Württemberg

738 772	610 161	532 552	290 092	182 134	377 611	330 524	622 332	19,4	18,3	66,2	63,5	14,3	18,1	49,9	
---------	---------	---------	---------	---------	---------	---------	---------	------	------	------	------	------	------	------	--

3. Bevölkerung am Ort der Hauptwohnung in den Gemeinden Baden-Württembergs am 25. Mai 1987 nach Familienstand

Schl.-Nr.	Gemeinde	Bevölkerung am Ort der Hauptwohnung		Davon							
				ledig		verheiratet		verwitwet		geschieden	
		insgesamt	weiblich	zusammen	weiblich	zusammen	weiblich	zusammen	weiblich	zusammen	weiblich
		1	2	3	4	5	6	7	8	9	10

Regierungsbezirk Stuttgart

Region Mittlerer Neckar

111 000	Stadtkreis Stuttgart, L.-Hauptstadt	551 904	288 420	219 713	106 198	253 666	122 780	48 039	41 074	30 486	18 368
	Landkreise										
115	Böblingen										
115 001	Aidlingen	7 754	3 989	3 230	1 594	3 907	1 928	447	381	170	86
115 002	Altdorf	2 827	1 409	1 179	542	1 448	719	136	118	64	30
115 003	Böblingen, Stadt	42 589	21 776	16 650	7 676	21 155	10 430	2 936	2 499	1 848	1 171
115 004	Bondorf	3 457	1 730	1 470	672	1 717	844	206	179	64	35
115 010	Deckenpfronn	2 062	1 034	867	402	1 039	514	111	93	45	25
115 013	Ehningen	6 906	3 503	2 762	1 286	3 538	1 741	406	361	200	115
115 015	Gärtringen	10 147	5 092	4 124	1 916	5 186	2 580	476	405	361	191
115 016	Gäufelden	6 283	3 154	2 671	1 232	3 133	1 563	357	294	122	65
115 054	Grafenau	5 139	2 613	2 016	935	2 642	1 312	333	276	148	90
115 021	Herrenberg, Stadt	26 001	13 360	10 822	5 132	12 841	6 387	1 737	1 496	601	345
115 022	Hildrizhausen	2 862	1 405	1 190	507	1 426	707	160	140	86	51
115 024	Holzgerlingen	8 918	4 443	3 545	1 597	4 654	2 287	479	404	240	155
115 053	Jettingen	5 330	2 708	2 185	1 038	2 705	1 343	312	258	128	69
115 028	Leonberg, Stadt	40 303	20 801	15 497	7 362	20 285	10 005	2 788	2 381	1 733	1 053
115 029	Magstadt	7 585	3 825	2 961	1 371	3 973	1 953	451	390	200	111
115 034	Mötzingen	2 643	1 318	1 143	519	1 297	635	158	139	45	25
115 037	Nufringen	4 085	2 036	1 625	721	2 136	1 063	243	213	81	39
115 041	Renningen, Stadt	13 393	6 743	5 239	2 417	6 958	3 421	828	689	368	216
115 042	Rutesheim	8 511	4 292	3 315	1 511	4 452	2 196	551	480	193	105
115 044	Schönaich	9 229	4 654	3 734	1 735	4 701	2 307	535	454	259	158
115 045	Sindelfingen, Stadt	56 861	28 421	21 620	9 900	29 301	14 008	3 691	3 129	2 249	1 384
115 046	Steinenbronn	4 636	2 342	1 807	834	2 402	1 186	294	249	133	73
115 048	Waldenbuch, Stadt	7 389	3 817	2 958	1 425	3 712	1 849	482	402	237	141
115 050	Weil der Stadt, Stadt	16 145	8 085	6 449	2 890	8 233	4 084	1 033	869	430	242
115 051	Weil im Schönbuch	8 429	4 235	3 352	1 517	4 372	2 169	518	446	187	103
115 052	Weissach	6 193	3 071	2 487	1 120	3 174	1 552	384	321	148	78
	Zusammen	315 677	159 856	124 898	57 851	160 387	78 783	20 052	17 066	10 340	6 156
116	Esslingen										
116 081	Aichtal, Stadt	8 311	4 155	3 302	1 495	4 301	2 133	461	392	247	135
116 076	Aichwald	7 624	3 886	3 029	1 455	3 991	1 984	398	327	206	120
116 004	Altbach	5 559	2 828	2 030	952	3 010	1 474	354	310	165	92
116 005	Altdorf	891	448	380	183	451	222	47	40	13	3
116 006	Altenriet	1 380	699	557	271	719	355	73	55	31	18
116 007	Baltmannsweiler	5 294	2 618	2 116	940	2 701	1 327	326	270	151	81
116 008	Bempflingen	3 100	1 590	1 228	581	1 575	778	210	180	87	51
116 011	Beuren	3 233	1 655	1 255	573	1 668	832	243	211	67	39
116 012	Bissingen an der Teck	3 271	1 627	1 315	579	1 687	833	206	175	63	40
116 014	Deizisau	6 031	3 011	2 300	1 029	3 210	1 576	373	319	148	87
116 015	Denkendorf	9 719	4 768	3 835	1 688	4 987	2 398	608	513	289	169
116 016	Dettingen unter Teck	5 055	2 610	1 951	931	2 600	1 286	398	341	106	52
116 018	Erkenbrechtsweiler	1 831	932	712	332	957	475	120	104	42	21
116 019	Esslingen am Neckar, St.	90 557	46 180	34 489	15 902	44 906	21 781	7 556	6 371	3 606	2 126
116 077	Filderstadt, Stadt	36 323	18 465	14 840	7 070	18 046	8 856	2 077	1 729	1 360	810
116 020	Frickenhäusen	8 544	4 349	3 340	1 545	4 413	2 181	594	503	197	120
116 022	Großbottlingen	3 464	1 760	1 359	627	1 791	891	228	192	86	50
116 027	Hochdorf	4 115	2 036	1 576	672	2 195	1 090	262	220	82	54
116 029	Holzmaden	1 646	844	668	320	839	415	113	98	26	11
116 033	Kirchheim u. Teck, Stadt	33 920	17 548	13 204	6 303	16 999	8 390	2 647	2 242	1 070	613
116 035	Köngen	8 058	4 091	3 181	1 489	4 150	2 036	503	435	224	131
116 036	Kohlberg	2 119	1 064	845	378	1 118	552	139	126	17	8
116 078	Leinfeld.-Echterding., St.	33 694	17 295	13 106	6 155	16 900	8 340	2 223	1 900	1 465	900
116 079	Lenningen	7 978	4 008	3 037	1 381	4 174	2 025	611	517	156	85
116 037	Lichtenwald	2 399	1 225	971	462	1 272	633	116	103	40	27
116 041	Neckartailfingen	3 274	1 651	1 326	600	1 648	825	211	177	89	49
116 042	Neckartenzlingen	5 443	2 751	2 182	1 010	2 803	1 394	292	250	166	97

Noch: 3. Bevölkerung am Ort der Hauptwohnung in den Gemeinden Baden-Württembergs am 25. Mai 1987 nach Familienstand

Schl.-Nr.	Gemeinde	Bevölkerung am Ort der Hauptwohnung		Davon							
				ledig		verheiratet		verwitwet		geschieden	
		insgesamt	weiblich	zusammen	weiblich	zusammen	weiblich	zusammen	weiblich	zusammen	weiblich
		1	2	3	4	5	6	7	8	9	10
116 043	Neidlingen	1 602	822	670	317	807	405	96	84	29	16
116 046	Neuffen, Stadt	5 208	2 665	2 067	943	2 642	1 319	389	332	110	71
116 047	Neuhausen a.d.Fildern	10 398	5 287	4 159	1 948	5 297	2 627	625	537	317	175
116 048	Notzingen	3 089	1 560	1 224	563	1 632	811	183	158	50	28
116 049	Nürtingen, Stadt	36 350	18 917	14 640	7 069	17 774	8 781	2 839	2 418	1 097	649
116 050	Oberboihingen	4 500	2 251	1 815	812	2 264	1 117	302	256	119	66
116 053	Ohmden	1 579	768	648	277	809	403	92	74	30	14
116 080	Ostfildern, Stadt	27 888	14 252	10 713	5 023	14 350	7 079	1 872	1 575	953	575
116 054	Owen, Stadt	2 925	1 476	1 157	520	1 499	744	213	181	56	31
116 056	Plochingen, Stadt	12 140	6 094	4 513	2 019	6 259	3 014	938	814	430	247
116 058	Reichenbach a. d. Fils	7 012	3 573	2 553	1 152	3 720	1 834	552	478	187	109
116 063	Schlaithdorf	1 442	722	571	255	742	370	101	83	28	14
116 068	Untersingen	3 927	1 951	1 602	728	1 979	969	235	190	111	64
116 070	Weilheim a.d.Teck,St.	8 145	4 141	3 186	1 483	4 264	2 108	534	457	161	93
116 071	Wendlingen a.Neckar,St.	14 414	7 291	5 592	2 559	7 409	3 650	960	811	453	271
116 072	Wernau (Neckar), Stadt	11 765	5 997	4 480	2 056	6 088	3 011	890	747	307	183
116 073	Wolfschlugen	5 212	2 644	2 109	1 000	2 681	1 330	294	241	128	73
	Zusammen	460 429	234 505	179 833	83 647	233 327	114 654	32 504	27 536	14 765	8 668
117	Göppingen										
117 001	Adelberg	1 710	845	648	287	924	455	99	82	39	21
117 002	Aichelberg	839	441	317	160	438	219	56	49	28	13
117 003	Albershausen	3 710	1 936	1 393	678	1 967	977	257	224	93	57
117 006	Bad Ditzenbach	3 010	1 559	1 203	572	1 518	758	230	195	59	34
117 007	Bad Überkingen	3 586	1 854	1 375	650	1 859	927	284	235	68	42
117 009	Birenbach	1 627	824	631	290	858	433	90	73	48	28
117 010	Böhmekirch	4 633	2 336	1 927	882	2 340	1 165	321	266	45	23
117 011	Börtlingen	1 657	853	633	297	863	434	120	100	41	22
117 012	Boll	4 161	2 226	1 769	878	1 877	939	364	310	151	99
117 014	Deggingen	5 548	2 897	2 192	1 036	2 758	1 379	484	414	114	68
117 015	Donzdorf, Stadt	10 963	5 514	4 519	2 071	5 539	2 725	707	600	198	118
117 016	Drackenstein	338	159	148	59	159	77	27	23	4	—
117 017	Dürnau	1 525	783	591	278	776	380	116	99	42	26
117 018	Ebersbach a.d.Fils,St.	14 596	7 341	5 506	2 537	7 646	3 668	1 076	930	368	206
117 019	Eislingen/Fils, Stadt	17 217	8 877	6 332	2 923	8 794	4 319	1 513	1 304	578	331
117 020	Eschenbach	1 659	846	621	295	891	446	97	79	50	26
117 023	Gammelshausen	1 485	736	606	277	751	372	80	60	48	27
117 024	Geislingen a.d.St.,St.	25 980	13 400	9 519	4 331	13 036	6 411	2 467	2 087	958	571
117 025	Gingen an der Fils	4 173	2 202	1 544	758	2 166	1 073	347	305	116	66
117 026	Göppingen, Stadt	52 151	27 504	18 850	8 972	26 138	12 919	5 068	4 314	2 095	1 299
117 028	Gruibingen	1 836	902	719	326	956	448	120	104	41	24
117 029	Hattenhofen	2 715	1 326	1 022	433	1 466	725	164	137	63	31
117 030	Heiningen	4 896	2 488	1 963	920	2 536	1 256	283	248	114	64
117 031	Hohenstadt	524	263	224	103	258	130	34	26	8	4
117 033	Kuchen	5 567	2 856	2 148	1 000	2 875	1 427	400	348	144	81
117 061	Lauterstein, Stadt	2 660	1 362	1 063	504	1 349	665	204	172	44	21
117 035	Mühlhausen im Täle	936	488	362	174	481	240	67	59	26	15
117 037	Ottenbach	2 084	1 090	885	443	1 046	521	128	112	25	14
117 038	Rechberghausen	4 991	2 625	1 810	884	2 680	1 347	381	320	120	74
117 042	Salach	6 793	3 548	2 520	1 193	3 475	1 723	608	515	190	117
117 043	Schlat	1 634	827	625	279	847	422	131	110	31	16
117 044	Schlierbach	3 438	1 746	1 340	636	1 824	898	214	176	60	36
117 049	Süßen	8 841	4 523	3 362	1 546	4 536	2 224	733	631	210	122
117 051	Uhingen	12 090	6 065	4 417	1 989	6 411	3 107	973	811	289	158
117 053	Wäschenbeuren	2 808	1 447	1 149	544	1 411	705	201	168	47	30
117 055	Wangen	3 209	1 620	1 242	569	1 686	831	208	178	73	42
117 058	Wiesensteig, Stadt	2 426	1 235	971	425	1 192	594	226	195	37	21
117 060	Zell unter Aichelberg	2 363	1 220	937	456	1 228	610	137	121	61	33
	Zusammen	230 379	118 764	87 083	40 655	117 555	57 949	19 015	16 180	6 726	3 980
118	Ludwigsburg										
118 001	Affalterbach	4 271	2 122	1 663	747	2 304	1 143	222	188	82	44
118 003	Asperg, Stadt	11 547	5 826	4 315	1 941	5 893	2 894	874	720	465	271
118 006	Benningen am Neckar	4 704	2 369	1 784	821	2 550	1 258	266	233	104	57
118 007	Besigheim, Stadt	9 185	4 805	3 452	1 671	4 729	2 332	761	645	243	157

Noch: 3. Bevölkerung am Ort der Hauptwohnung in den Gemeinden Baden-Württembergs am 25. Mai 1987 nach Familienstand

Schl.-Nr.	Gemeinde	Bevölkerung am Ort der Hauptwohnung		Davon							
				ledig		verheiratet		verwitwet		geschieden	
		insgesamt	weiblich	zusammen	weiblich	zusammen	weiblich	zusammen	weiblich	zusammen	weiblich
		1	2	3	4	5	6	7	8	9	10
118 079	Bietighm.-Bissingen, St.	36 820	18 904	13 941	6 533	18 961	9 336	2 633	2 255	1 285	780
118 010	Bönnigheim, Stadt	6 186	3 128	2 577	1 183	3 058	1 514	418	354	133	77
118 011	Ditzingen, Stadt	21 763	10 972	8 564	3 965	11 161	5 479	1 250	1 074	788	454
118 012	Eberdingen	5 609	2 801	2 322	1 075	2 828	1 394	307	254	152	78
118 014	Erdmannhausen	4 155	2 095	1 591	743	2 215	1 092	272	217	77	43
118 015	Erligheim	1 975	1 014	810	390	986	491	130	109	49	24
118 078	Freiberg am Neckar, St.	13 525	6 836	5 229	2 409	6 991	3 458	860	723	445	246
118 016	Freudental	2 076	1 048	768	330	1 081	533	184	155	43	30
118 018	Gemmrigheim	3 387	1 663	1 334	571	1 774	875	222	184	57	33
118 019	Gerlingen, Stadt	17 938	9 220	6 607	3 033	9 202	4 562	1 370	1 171	759	454
118 021	Großbottwar, Stadt	7 087	3 602	2 871	1 314	3 551	1 770	487	413	178	105
118 027	Hemmingen	6 937	3 486	2 719	1 258	3 604	1 797	340	288	274	143
118 028	Hessigheim	1 796	917	719	334	914	453	140	119	23	11
118 077	Ingersheim	5 074	2 564	1 984	911	2 681	1 338	310	261	99	54
118 040	Kirchheim am Neckar	4 203	2 176	1 609	772	2 143	1 060	328	279	123	65
118 080	Korntal-Münchingen, St.	16 476	8 480	6 655	3 165	8 124	3 981	1 202	1 049	495	285
118 046	Kornwestheim, Stadt	28 117	14 204	10 455	4 692	14 452	7 082	2 129	1 800	1 081	630
118 047	Löchgau	4 410	2 263	1 688	802	2 366	1 179	283	241	73	41
118 048	Ludwigsburg, Stadt	78 884	41 090	30 104	14 319	38 212	18 719	6 745	5 792	3 823	2 260
118 049	Marbach am Neckar, St.	12 586	6 517	4 751	2 175	6 391	3 173	1 044	903	400	266
118 050	Markgröningen, Stadt	12 412	6 218	4 968	2 290	6 378	3 110	773	642	293	176
118 051	Möglingen	9 981	4 987	3 856	1 769	5 226	2 554	511	437	388	227
118 053	Mundelsheim	2 827	1 410	1 143	502	1 457	724	181	161	46	23
118 054	Murr	4 364	2 228	1 677	794	2 325	1 147	259	224	103	63
118 059	Oberriexingen, Stadt	2 349	1 162	932	406	1 233	611	134	117	50	28
118 060	Oberstenfeld	7 235	3 619	2 851	1 291	3 807	1 872	418	364	159	92
118 063	Pleidelsheim	4 359	2 236	1 746	816	2 204	1 097	285	246	124	77
118 081	Remseck am Neckar	16 331	8 229	6 296	2 935	8 585	4 205	923	772	527	317
118 076	Sachsenheim, Stadt	14 794	7 498	5 858	2 693	7 568	3 736	1 005	877	363	192
118 067	Schwieberdingen	8 971	4 495	3 500	1 612	4 790	2 372	416	356	265	155
118 068	Sersheim	4 160	2 080	1 674	743	2 106	1 042	311	254	69	41
118 070	Steinheim a.d. Murr, St.	9 464	4 810	3 735	1 732	4 906	2 444	592	501	231	133
118 071	Tamm	10 646	5 380	4 228	1 996	5 616	2 800	468	402	334	182
118 073	Vaihingen a.d. Enz, St.	23 151	11 651	9 262	4 209	11 707	5 736	1 650	1 411	532	295
118 074	Walheim	2 634	1 361	999	479	1 383	683	190	161	62	38
	Zusammen	442 389	225 466	171 237	79 421	225 462	111 046	30 893	26 352	14 797	8 647
119	Rems-Murr-Kreis										
119 001	Alfdorf	5 901	2 970	2 586	1 167	2 813	1 409	396	334	106	60
119 003	Allmersbach im Tal	4 203	2 113	1 702	782	2 160	1 074	245	207	96	50
119 004	Althütte	3 488	1 793	1 363	643	1 780	887	244	212	101	51
119 087	Aspach	6 624	3 348	2 630	1 172	3 379	1 679	477	417	138	80
119 006	Auenwald	5 308	2 722	2 054	962	2 824	1 418	329	281	101	61
119 008	Backnang, Stadt	30 092	15 501	11 467	5 323	15 023	7 433	2 421	2 040	1 181	705
119 089	Berglen	5 266	2 622	2 174	971	2 616	1 292	348	300	128	59
119 018	Burgstetten	2 939	1 506	1 157	553	1 511	751	207	169	64	33
119 020	Fellbach, Stadt	39 140	20 371	14 728	6 981	19 709	9 697	3 231	2 791	1 472	902
119 024	Großelach	2 183	1 081	834	343	1 021	506	239	201	89	31
119 037	Kaisersbach	2 061	1 043	879	408	1 005	499	144	121	33	15
119 093	Kernen im Remstal	13 776	6 966	6 061	2 869	6 520	3 194	799	685	396	218
119 038	Kirchberg an der Murr	3 216	1 606	1 273	572	1 663	827	209	172	71	35
119 041	Korb	9 327	4 700	3 663	1 675	4 770	2 360	570	473	324	192
119 042	Leutenbach	9 299	4 671	3 634	1 665	4 865	2 403	501	426	299	177
119 044	Murrhardt, Stadt	13 274	6 914	5 200	2 397	6 301	3 157	1 279	1 071	494	289
119 053	Oppenweiler	3 720	1 893	1 462	687	1 923	955	253	207	82	44
119 055	Plüderhausen	8 714	4 434	3 323	1 540	4 568	2 255	585	502	238	137
119 090	Remshalden	12 836	6 528	4 934	2 304	6 693	3 308	840	715	369	201
119 061	Rudersberg	9 824	4 890	3 948	1 743	4 969	2 447	654	555	253	145
119 067	Schorndorf, Stadt	35 759	18 571	13 812	6 561	17 924	8 855	2 770	2 389	1 253	766
119 068	Schwaikheim	7 962	4 053	2 989	1 383	4 230	2 082	524	452	219	136
119 069	Spiegelberg	1 719	861	637	281	910	452	141	110	31	18
119 075	Sulzbach an der Murr	4 519	2 355	1 740	812	2 276	1 142	399	349	104	52
119 076	Urbach	7 076	3 599	2 768	1 268	3 627	1 793	521	456	160	82
119 079	Waiblingen, Stadt	45 603	23 416	17 554	8 209	22 895	11 282	3 315	2 821	1 839	1 104
119 091	Weinstadt, Stadt	23 148	11 865	9 226	4 406	11 803	5 855	1 415	1 195	704	409

Noch: 3. Bevölkerung am Ort der Hauptwohnung in den Gemeinden Baden-Württembergs am 25. Mai 1987 nach Familienstand

Schl.-Nr.	Gemeinde	Bevölkerung am Ort der Hauptwohnung		Davon							
				ledig		verheiratet		verwitwet		geschieden	
		insgesamt	weiblich	zusammen	weiblich	zusammen	weiblich	zusammen	weiblich	zusammen	weiblich
		1	2	3	4	5	6	7	8	9	10
119 083	Weissach im Tal	6 163	3 053	2 522	1 112	3 123	1 555	360	301	158	85
119 084	Welzheim, Stadt	8 863	4 567	3 618	1 684	4 229	2 098	745	637	271	148
119 085	Winnenden, Stadt	22 044	11 242	8 741	4 006	10 893	5 374	1 655	1 433	755	429
119 086	Winterbach	6 587	3 353	2 625	1 202	3 314	1 652	425	368	223	131
	Zusammen	360 634	184 607	141 304	65 681	181 337	89 691	26 241	22 390	11 752	6 845
	Region Mittlerer Neckar	2 361 412	1 211 618	924 068	433 453	1 171 734	574 903	176 744	150 598	88 866	52 664

Region Franken

121 000	Stadtkreis Heilbronn, Stadt	110 970	58 042	42 043	19 813	53 385	26 298	9 989	8 619	5 553	3 312
	Landkreise										
125	Heilbronn										
125 001	Abstatt	2 828	1 410	1 146	513	1 469	732	150	131	63	34
125 005	Bad Friedrichshall, St.	11 815	6 090	4 550	2 123	5 952	2 953	960	801	353	213
125 006	Bad Rappenau, Stadt	14 461	7 515	5 423	2 534	7 334	3 650	1 251	1 063	453	268
125 007	Bad Wimpfen, Stadt	5 870	3 046	2 226	1 008	2 849	1 418	584	506	211	114
125 008	Beilstein, Stadt	5 221	2 668	2 027	958	2 732	1 345	343	288	119	77
125 013	Brackenheim, Stadt	10 783	5 530	4 375	2 031	5 348	2 662	805	687	255	150
125 017	Cleebronn	2 021	1 023	804	355	1 026	510	148	133	43	25
125 021	Eberstadt	2 606	1 329	1 086	509	1 272	635	170	146	78	39
125 024	Ellhofen	2 741	1 373	1 087	473	1 366	686	191	163	97	51
125 026	Eppingen, Stadt	15 462	7 881	6 152	2 806	7 702	3 823	1 257	1 052	351	200
125 027	Erlenbach	3 778	1 911	1 511	698	1 941	968	252	207	74	38
125 030	Flain	5 516	2 886	1 975	940	2 970	1 489	399	334	172	123
125 034	Gemmingen	4 088	2 065	1 617	737	2 128	1 057	268	225	75	46
125 038	Güglingen, Stadt	4 600	2 315	1 934	887	2 282	1 129	289	244	95	55
125 039	Gundelsheim, Stadt	6 487	3 376	2 616	1 222	3 177	1 584	569	496	125	74
125 111	Hardthausen am Kocher	2 883	1 458	1 165	523	1 457	729	213	179	48	27
125 046	Ilfsfeld	6 694	3 384	2 570	1 172	3 522	1 752	456	385	146	75
125 047	Ittlingen	1 773	893	711	315	882	438	150	127	30	13
125 048	Jagsthausen	1 301	676	485	213	660	328	121	114	35	21
125 049	Kirchardt	4 020	2 020	1 666	750	2 011	1 003	274	236	69	31
125 113	Langenbrettach	2 581	1 319	1 080	505	1 258	619	201	174	42	21
125 056	Lauffen am Neckar, St.	9 089	4 738	3 471	1 640	4 626	2 311	728	637	264	150
125 057	Lehrensteinsfeld	1 639	821	647	285	866	432	99	87	27	17
125 058	Leingarten	7 984	4 121	3 004	1 400	4 147	2 074	609	519	224	128
125 059	Löwenstein, Stadt	2 630	1 324	1 161	511	1 224	612	173	158	72	43
125 061	Massenbachhausen	2 847	1 455	1 144	536	1 459	728	182	156	62	35
125 063	Möckmühl, Stadt	5 829	2 929	2 293	1 016	2 935	1 457	455	371	146	85
125 065	Neckarsulm, Stadt	21 534	11 000	8 090	3 804	11 187	5 436	1 619	1 390	638	370
125 066	Neckarwestheim	2 349	1 139	894	385	1 210	587	173	136	72	31
125 068	Neudena, Stadt	4 491	2 263	1 801	783	2 248	1 123	381	322	61	35
125 069	Neuenstadt a.Kocher, St.	7 227	3 645	3 004	1 360	3 637	1 822	443	391	143	72
125 074	Nordheim	5 660	2 859	2 165	974	3 002	1 499	376	320	117	66
125 110	Obersulm	11 191	5 757	4 325	2 006	5 691	2 838	877	748	298	165
125 078	Oedheim	4 444	2 218	1 793	779	2 258	1 132	313	263	80	44
125 079	Offenau	2 341	1 170	919	399	1 221	608	146	131	55	32
125 081	Pfaffenhofen	2 022	1 046	784	375	1 051	519	143	126	44	26
125 084	Roigheim	1 383	725	517	251	720	358	122	102	24	14
125 086	Schwaigern, Stadt	8 916	4 574	3 579	1 678	4 474	2 228	648	554	215	114
125 087	Siegelsbach	1 391	708	550	243	701	352	110	96	30	17
125 094	Talheim	3 571	1 829	1 320	618	1 913	949	270	230	68	32
125 096	Untereisesheim	3 030	1 565	1 207	583	1 553	776	176	152	94	54
125 098	Untergruppenbach	6 530	3 344	2 478	1 177	3 401	1 687	455	371	196	109
125 102	Weinsberg, Stadt	8 899	4 555	3 485	1 582	4 438	2 203	679	593	297	177
125 103	Widdern, Stadt	1 392	716	583	263	653	331	122	107	34	15
125 107	Wüstenrot	5 662	3 038	2 091	1 027	2 866	1 450	569	484	136	77
125 108	Zaberfeld	2 878	1 477	1 115	525	1 482	741	237	190	44	21
	Zusammen	252 458	129 184	98 626	45 472	128 301	63 763	19 156	16 325	6 375	3 624
126	Hohenlohekreis										
126 011	Bretzfeld	8 770	4 512	3 542	1 664	4 380	2 190	639	538	209	120

Noch: 3. Bevölkerung am Ort der Hauptwohnung in den Gemeinden Baden-Württembergs am 25. Mai 1987 nach Familienstand

Schl.-Nr.	Gemeinde	Bevölkerung am Ort der Hauptwohnung		Davon							
				ledig		verheiratet		verwitwet		geschieden	
		insgesamt	weiblich	zusammen	weiblich	zusammen	weiblich	zusammen	weiblich	zusammen	weiblich
		1	2	3	4	5	6	7	8	9	10
126 020	Dörzbach	1 841	935	795	353	841	418	173	148	32	16
126 028	Forchtenberg, Stadt	3 905	1 949	1 569	691	1 975	984	278	230	83	44
126 039	Ingelfingen, Stadt	5 310	2 716	2 217	1 007	2 534	1 266	419	362	140	81
126 045	Krautheim, Stadt	4 083	2 082	1 837	850	1 838	915	327	278	81	39
126 046	Künzelsau, Stadt	11 600	6 030	4 630	2 168	5 694	2 836	963	844	313	182
126 047	Kupferzell	4 251	2 160	1 807	841	2 067	1 030	294	244	83	45
126 056	Mulfingen	3 347	1 681	1 538	689	1 511	759	258	218	40	15
126 058	Neuenstein, Stadt	5 323	2 698	2 172	980	2 639	1 310	422	358	90	50
126 060	Niedernhall, Stadt	3 298	1 691	1 330	622	1 631	812	242	210	95	47
126 066	Öhringen, Stadt	16 942	8 781	6 519	2 999	8 365	4 149	1 479	1 273	579	360
126 069	Pfedelbach	6 709	3 421	2 678	1 207	3 349	1 675	518	447	164	92
126 072	Schöntal	5 335	2 654	2 325	998	2 560	1 282	411	354	39	20
126 085	Waldenburg, Stadt	2 404	1 253	1 115	553	1 087	535	153	132	49	33
126 086	Weißbach	1 648	834	634	285	849	420	132	113	33	16
126 094	Zweiflingen	1 337	671	572	244	596	293	146	124	23	10
	Zusammen	86 103	44 068	35 280	16 151	41 916	20 874	6 854	5 873	2 053	1 170
127	Schwäbisch Hall										
127 008	Blaufelden	4 549	2 273	1 897	811	2 200	1 098	395	327	57	37
127 009	Braunsbach	2 414	1 210	1 002	437	1 183	590	198	165	31	18
127 012	Bühlertann	2 246	1 124	981	446	1 073	537	148	116	44	25
127 013	Bühlertzell	1 754	900	792	355	767	381	179	156	16	8
127 014	Crailsheim, Stadt	26 083	13 512	10 153	4 714	12 970	6 467	2 202	1 866	758	465
127 102	Fichtenau	4 313	2 192	1 911	877	2 026	1 020	306	254	70	41
127 023	Fichtenberg	2 511	1 281	996	452	1 249	624	196	169	70	36
127 103	Frankenhardt	3 977	1 989	1 715	751	1 921	965	290	250	51	23
127 025	Gaildorf, Stadt	10 571	5 436	4 242	1 974	5 222	2 587	849	723	258	152
127 032	Gerabronn, Stadt	3 700	1 847	1 474	634	1 807	894	331	263	88	56
127 043	Ilshofen, Stadt	4 300	2 148	1 844	812	2 094	1 046	310	260	52	30
127 046	Kirchberg a.d. Jagst, St.	3 495	1 784	1 628	714	1 428	714	361	304	78	52
127 101	Kreßberg	3 200	1 612	1 317	607	1 612	805	230	178	41	22
127 047	Langenburg, Stadt	1 802	913	707	304	899	450	152	137	44	22
127 052	Mainhardt	4 357	2 220	1 773	800	2 105	1 052	374	308	105	60
127 056	Michelbach an der Bilz	2 809	1 427	1 232	571	1 332	667	174	152	71	37
127 059	Michelfeld	2 621	1 316	1 078	469	1 307	655	184	167	52	25
127 062	Oberrot	2 919	1 502	1 193	572	1 419	697	239	202	68	31
127 063	Obersontheim	3 696	1 919	1 536	739	1 823	913	273	228	64	39
127 100	Rosengarten	4 019	2 104	1 614	784	1 966	984	342	282	97	54
127 071	Rot am See	4 350	2 211	1 807	826	2 139	1 061	344	292	60	32
127 073	Satteldorf	3 823	1 951	1 529	712	1 940	962	286	236	68	41
127 075	Schrozberg, Stadt	5 292	2 702	2 106	941	2 608	1 302	486	405	92	54
127 076	Schwäbisch Hall, Stadt	31 289	16 703	13 057	6 533	14 528	7 245	2 656	2 262	1 048	663
127 104	Stimpfach	2 404	1 213	1 089	512	1 146	571	147	116	22	14
127 079	Sulzbach-Laufen	2 242	1 105	913	378	1 113	549	184	157	32	21
127 086	Untermünkheim	2 490	1 244	1 063	465	1 220	608	162	142	45	29
127 089	Vellberg, Stadt	3 625	1 845	1 494	669	1 747	879	300	251	84	46
127 091	Wallhausen	1 992	1 007	792	356	987	491	180	144	33	16
127 099	Wolpertshausen	1 198	582	512	216	582	289	88	69	16	8
	Zusammen	154 041	79 272	63 447	29 431	74 413	37 103	12 566	10 581	3 615	2 157
128	Main-Tauber-Kreis										
128 138	Ahorn	2 166	1 090	876	375	1 042	518	222	184	26	13
128 006	Assamstadt	1 697	863	732	335	832	419	122	102	11	7
128 007	Bad Mergentheim, Stadt	19 560	10 583	7 892	3 980	9 088	4 531	1 939	1 662	641	410
128 014	Boxberg, Stadt	6 388	3 327	2 563	1 182	3 130	1 568	610	523	85	54
128 020	Creglingen, Stadt	4 954	2 517	1 997	879	2 407	1 205	486	401	64	32
128 039	Freudenberg, Stadt	3 735	1 911	1 424	643	1 900	942	339	283	72	43
128 045	Großbrinderfeld	3 423	1 723	1 412	634	1 721	860	246	206	44	23
128 047	Grünfeld, Stadt	3 331	1 631	1 378	583	1 650	818	273	215	30	15
128 058	Igersheim	4 648	2 412	1 943	931	2 271	1 141	327	274	107	66
128 061	Königheim	3 320	1 684	1 368	606	1 624	813	290	247	38	18
128 064	Külsheim, Stadt	5 324	2 636	2 281	969	2 600	1 309	392	328	51	30
128 139	Lauda-Königshofen, St.	14 456	7 448	5 701	2 626	7 227	3 604	1 213	1 034	315	184
128 082	Niederstetten, Stadt	5 212	2 542	2 381	988	2 364	1 180	394	333	73	41
128 115	Tauberbischofsheim, St.	11 666	6 057	4 651	2 177	5 704	2 849	1 003	864	308	167
128 126	Weikersheim, Stadt	6 588	3 396	2 613	1 184	3 253	1 634	619	526	103	52

Noch: 3. Bevölkerung am Ort der Hauptwohnung in den Gemeinden Baden-Württembergs am 25. Mai 1987 nach Familienstand

Schl.-Nr.	Gemeinde	Bevölkerung am Ort der Hauptwohnung		Davon							
				ledig		verheiratet		verwitwet		geschieden	
		insgesamt	weiblich	zusammen	weiblich	zusammen	weiblich	zusammen	weiblich	zusammen	weiblich
		1	2	3	4	5	6	7	8	9	10
128 128	Werbach	3 343	1 700	1 334	593	1 671	834	287	244	51	29
128 131	Wertheim, Stadt	20 377	10 617	7 770	3 610	10 201	5 113	1 841	1 570	565	324
128 137	Wittighausen	1 703	848	716	307	815	406	157	130	15	5
	Zusammen	121 891	62 985	49 032	22 602	59 500	29 744	10 760	9 126	2 599	1 513
	Region Franken	725 463	373 551	288 428	133 469	357 515	177 782	59 325	50 524	20 195	11 776

Region Ostwürttemberg

Landkreise											
135	Heidenheim										
135 010	Dischingen	4 356	2 189	1 912	856	2 064	1 030	333	280	47	23
135 015	Gerstetten	10 407	5 372	4 180	1 970	5 245	2 603	812	698	170	101
135 016	Giengen a.d.Brenz,St.	18 378	9 465	7 028	3 288	9 354	4 619	1 449	1 229	547	329
135 019	Heidenheim a.d.Brenz,St.	47 753	25 185	17 600	8 341	23 567	11 664	4 743	4 061	1 843	1 119
135 020	Herbrechtingen, Stadt	12 116	6 197	4 624	2 121	6 292	3 133	896	764	304	179
135 021	Hermaringen	2 115	1 056	827	354	1 090	544	153	136	45	22
135 025	Königsbronn	7 307	3 739	2 660	1 234	3 907	1 940	547	451	193	114
135 026	Nattheim	5 576	2 820	2 238	1 020	2 836	1 415	380	310	122	75
135 027	Niederstotzingen, Stadt	4 012	2 070	1 611	757	2 030	1 020	298	248	73	45
135 031	Sontheim an der Brenz	5 251	2 630	2 150	959	2 649	1 313	387	320	65	38
135 032	Steinheim am Albuch	8 069	4 131	3 220	1 498	4 139	2 068	583	492	127	73
	Zusammen	125 340	64 854	48 050	22 398	63 173	31 349	10 581	8 989	3 536	2 118
136	Ostalbkreis										
136 088	Aalen, Stadt	62 633	32 281	24 688	11 466	31 039	15 400	5 138	4 366	1 768	1 049
136 002	Abtsgmünd	6 068	3 112	2 530	1 156	2 943	1 471	501	430	94	55
136 003	Adelmannsfelden	1 490	765	634	289	707	352	132	114	17	10
136 007	Bartholomä	1 757	883	741	335	853	425	137	114	26	9
136 009	Böbingen an der Rems	3 747	1 907	1 583	744	1 863	927	242	207	59	29
136 010	Bopfingen, Stadt	11 322	5 827	4 669	2 185	5 465	2 731	950	788	238	123
136 015	Durlangen	2 553	1 265	1 125	504	1 250	623	130	116	48	22
136 018	Ellenberg	1 545	771	697	314	746	373	88	79	14	5
136 019	Ellwangen (Jagst), St.	21 538	11 029	9 741	4 514	9 672	4 820	1 699	1 453	426	242
136 020	Eschach	1 408	746	585	286	699	352	107	96	17	12
136 021	Essingen	5 234	2 644	2 169	1 019	2 644	1 311	311	260	110	54
136 024	Göggingen	1 723	896	764	383	827	414	95	78	37	21
136 027	Gschwend	4 329	2 211	1 797	838	2 132	1 062	320	267	80	44
136 028	Heubach, Stadt	8 880	4 598	3 591	1 702	4 379	2 189	638	549	272	158
136 029	Heuchlingen	1 584	793	701	312	760	380	103	90	20	11
136 033	Hüttlingen	5 127	2 629	2 186	1 035	2 523	1 256	326	282	92	56
136 034	Iggingen	1 963	976	841	385	963	477	131	102	28	12
136 035	Jagstzell	2 202	1 127	1 042	501	1 006	501	141	118	13	7
136 037	Kirchheim am Ries	1 744	877	791	346	792	396	148	130	13	5
136 038	Lauchheim, Stadt	3 527	1 804	1 482	693	1 698	844	278	239	69	28
136 040	Leinzell	2 161	1 106	868	396	1 060	532	175	148	58	30
136 042	Lorch, Stadt	9 834	5 059	3 915	1 838	4 893	2 412	787	670	239	139
136 043	Mögglingen	3 316	1 691	1 365	635	1 676	834	226	192	49	30
136 044	Mutlangen	4 860	2 497	1 977	963	2 480	1 238	273	228	130	68
136 045	Neresheim, Stadt	7 077	3 492	3 174	1 403	3 330	1 653	461	379	112	57
136 046	Neuler	2 580	1 268	1 232	552	1 202	597	129	111	17	8
136 049	Obergröningen	426	216	174	84	211	104	35	25	6	3
136 050	Oberkochen, Stadt	8 104	4 113	2 884	1 266	4 313	2 147	643	553	264	147
136 089	Rainau	2 645	1 309	1 235	549	1 224	611	156	137	30	12
136 087	Riesbürg	1 991	1 042	824	398	975	485	163	144	29	15
136 060	Rosenberg	2 314	1 157	1 060	476	1 074	533	160	140	20	8
136 061	Ruppertshofen	1 274	658	562	280	625	309	76	62	11	7
136 062	Schechingen	1 603	809	736	347	734	368	94	76	39	18
136 065	Schwäbisch Gmünd, St.	56 754	29 860	22 937	11 128	27 152	13 453	4 906	4 220	1 759	1 059
136 066	Spraitbach	2 878	1 441	1 207	536	1 439	718	174	153	58	34
136 068	Stödtlen	1 708	860	784	344	726	363	171	137	27	16
136 070	Täferrot	927	467	418	192	431	214	62	54	16	7
136 071	Tannhausen	1 662	839	747	337	748	370	137	113	30	19
136 075	Unterschneidheim	4 098	2 040	1 966	885	1 831	915	270	229	31	11
136 079	Waldstetten	6 703	3 447	2 763	1 299	3 392	1 693	426	371	122	84

Noch: 3. Bevölkerung am Ort der Hauptwohnung in den Gemeinden Baden-Württembergs am 25. Mai 1987 nach Familienstand

Schl.-Nr.	Gemeinde	Bevölkerung am Ort der Hauptwohnung		Davon							
				ledig		verheiratet		verwitwet		geschieden	
		insgesamt	weiblich	zusammen	weiblich	zusammen	weiblich	zusammen	weiblich	zusammen	weiblich
		1	2	3	4	5	6	7	8	9	10
136 082	Westhausen	5 113	2 589	2 207	1 030	2 515	1 249	320	271	71	39
136 084	Wört	1 170	567	577	246	508	257	77	60	8	4
	Zusammen	279 572	143 668	115 969	54 191	135 500	67 359	21 536	18 351	6 567	3 767
	Region Ostwürttemberg	404 912	208 522	164 019	76 589	198 673	98 708	32 117	27 340	10 103	5 885
	Regierungsbezirk Stuttgart	3 491 787	1 793 691	1 376 515	643 511	1 727 922	851 393	268 186	228 462	119 164	70 325

Noch: 3. Bevölkerung am Ort der Hauptwohnung in den Gemeinden Baden-Württembergs am 25. Mai 1987 nach Familienstand

Schl.-Nr.	Gemeinde	Bevölkerung am Ort der Hauptwohnung		Davon							
				ledig		verheiratet		verwitwet		geschieden	
		insgesamt	weiblich	zusammen	weiblich	zusammen	weiblich	zusammen	weiblich	zusammen	weiblich
		1	2	3	4	5	6	7	8	9	10

Regierungsbezirk Karlsruhe

Region Mittlerer Oberrhein

Stadtkreise											
211 000	Baden-Baden, Stadt	50 127	27 966	18 608	9 661	23 115	11 548	5 862	5 131	2 542	1 626
212 000	Karlsruhe, Stadt	260 591	137 092	101 878	47 740	119 085	58 971	25 133	21 638	14 495	8 743
Landkreise											
215	Karlsruhe										
215 100	Bad Schönborn	8 710	4 448	3 208	1 452	4 398	2 173	814	698	290	125
215 007	Bretten, Stadt	23 711	12 248	9 043	4 256	12 157	6 022	1 899	1 623	612	347
215 009	Bruchsal, Stadt	36 500	18 821	13 903	6 389	17 986	8 884	3 271	2 818	1 340	730
215 111	Dettenheim	5 818	2 949	2 139	952	3 100	1 540	447	384	132	73
215 102	Eggenstein-Leopoldshf.	12 630	6 419	4 700	2 195	6 749	3 364	718	609	463	251
215 017	Ettlingen, Stadt	37 168	19 257	13 950	6 546	18 945	9 409	2 885	2 484	1 388	818
215 021	Forst	6 193	3 148	2 403	1 110	3 181	1 585	412	346	197	107
215 025	Gondelsheim	2 423	1 229	905	408	1 267	630	187	156	64	35
215 099	Graben-Neudorf	9 396	4 735	3 647	1 648	4 861	2 404	670	581	218	102
215 029	Hambrücken	4 062	2 052	1 597	739	2 147	1 070	250	203	68	40
215 096	Karlsbad	13 239	6 897	5 257	2 549	6 700	3 351	949	809	333	188
215 103	Karlsdorf-Neuthard	7 920	3 959	3 080	1 355	4 179	2 086	517	447	144	71
215 097	Kraichtal, Stadt	12 576	6 378	4 896	2 189	6 452	3 209	1 029	876	199	104
215 039	Kronau	4 569	2 298	1 778	793	2 407	1 200	305	263	79	42
215 040	Kürnbach	2 390	1 230	938	431	1 190	593	214	180	48	26
215 105	Linkenheim-Hochstetten	9 632	4 935	3 662	1 700	5 030	2 517	622	533	318	185
215 046	Malsch	11 844	6 094	4 374	2 014	6 195	3 081	1 010	856	265	143
215 047	Marxzell	4 500	2 328	1 723	817	2 209	1 096	409	336	159	79
215 059	Oberderdingen	8 190	4 198	3 202	1 489	4 232	2 095	578	510	178	104
215 107	Oberhausen-Rheinhausen	8 520	4 231	3 130	1 334	4 548	2 252	638	537	204	108
215 064	Östringen, Stadt	10 735	5 443	4 099	1 834	5 538	2 757	864	735	234	117
215 101	Pfinztal	14 946	7 671	5 289	2 395	7 992	3 980	1 274	1 082	391	214
215 066	Philippsburg, Stadt	10 922	5 492	4 227	1 890	5 495	2 699	813	700	387	203
215 108	Rheinstetten	19 065	9 653	7 134	3 190	9 991	4 986	1 321	1 133	619	344
215 109	Stutensee	18 932	9 580	7 124	3 198	9 938	4 933	1 274	1 108	596	341
215 082	Sulzfeld	3 901	1 955	1 459	626	2 039	1 008	328	279	75	42
215 084	Ubstadt-Weiher	10 146	5 163	3 825	1 739	5 340	2 666	768	640	213	118
215 106	Waghäusel, Stadt	17 107	8 727	6 303	2 859	9 041	4 482	1 325	1 139	438	247
215 110	Waldbronn	12 257	6 325	4 708	2 259	6 413	3 198	809	689	327	179
215 089	Walzbachtal	7 234	3 653	2 524	1 081	3 897	1 944	648	542	165	86
215 090	Weingarten (Baden)	8 142	4 250	3 028	1 436	4 206	2 102	712	596	196	116
215 094	Zaisenhausen	1 420	731	530	240	719	358	149	117	22	16
Zusammen		364 798	186 497	137 785	63 113	188 542	93 674	28 109	24 009	10 362	5 701
216	Rastatt										
216 002	Au am Rhein	2 773	1 379	1 121	487	1 417	708	195	168	40	16
216 005	Bietigheim	5 461	2 801	2 024	944	2 874	1 429	420	352	143	76
216 006	Bischweier	2 663	1 336	981	445	1 446	720	161	133	75	38
216 007	Bühl, Stadt	23 246	12 245	9 482	4 678	11 334	5 673	1 802	1 552	628	342
216 008	Bühlertal	7 890	4 026	3 026	1 361	4 024	2 005	666	566	174	94
216 009	Durmernsheim	10 368	5 238	4 016	1 821	5 243	2 610	730	613	379	194
216 012	Elchesheim-Iltingen	2 758	1 382	1 062	466	1 418	707	218	177	60	32
216 013	Forbach	5 795	3 003	2 401	1 125	2 804	1 394	515	446	75	38
216 015	Gaggenau, Stadt	28 116	14 421	10 138	4 634	14 836	7 348	2 329	1 989	813	450
216 017	Gernsbach, Stadt	14 115	7 352	5 314	2 508	7 100	3 508	1 283	1 088	418	248
216 022	Hügelsheim	1 496	778	585	279	766	383	111	94	34	22
216 023	Iffezheim	3 987	2 024	1 579	735	2 049	1 020	281	235	78	34
216 024	Kuppenheim, Stadt	6 922	3 586	2 669	1 251	3 484	1 735	581	499	188	101
216 028	Lichtenau, Stadt	4 133	2 099	1 644	740	2 042	1 014	347	292	100	53
216 029	Loffenau	2 400	1 237	877	416	1 262	626	200	163	61	32
216 033	Muggensturm	5 103	2 613	1 920	889	2 653	1 316	408	349	122	59
216 039	Ötigheim	3 861	2 007	1 379	648	2 106	1 056	294	250	82	53
216 041	Ottersweier	5 732	2 877	2 520	1 148	2 659	1 321	407	332	146	76
216 043	Rastatt, Stadt	39 660	20 779	14 365	6 670	19 937	9 912	3 722	3 220	1 636	977

Noch: 3. Bevölkerung am Ort der Hauptwohnung in den Gemeinden Baden-Württembergs am 25. Mai 1987 nach Familienstand

Schl.-Nr.	Gemeinde	Bevölkerung am Ort der Hauptwohnung		Davon							
				ledig		verheiratet		verwitwet		geschieden	
		insgesamt	weiblich	zusammen	weiblich	zusammen	weiblich	zusammen	weiblich	zusammen	weiblich
		1	2	3	4	5	6	7	8	9	10
216 063	Rheinmünster	5 001	2 545	1 992	891	2 522	1 260	394	345	93	49
216 049	Sinzheim	8 311	4 300	3 327	1 586	4 173	2 090	590	495	221	129
216 052	Steinmauern	2 272	1 143	853	377	1 227	612	161	133	31	21
216 059	Weisenbach	2 540	1 300	998	467	1 314	656	193	157	35	20
	Zusammen	194 603	100 471	74 273	34 566	98 690	49 103	16 008	13 648	5 632	3 154
	Region Mittlerer Oberrhein	870 119	452 026	332 544	155 080	429 432	213 296	75 112	64 426	33 031	19 224

Region Unterer Neckar

	Stadtkreise										
221 000	Heidelberg, Stadt	127 768	68 756	58 828	29 699	51 176	25 390	11 125	9 609	6 639	4 058
222 000	Mannheim, Univ.-Stadt	295 191	152 737	112 923	52 332	137 356	66 951	27 979	23 718	16 933	9 736
	Landkreise										
225	Neckar-Odenwald-Kreis										
225 001	Adelsheim, Stadt	4 708	2 260	2 006	763	2 170	1 075	408	354	124	68
225 002	Aglasterhausen	3 738	1 904	1 479	669	1 871	929	312	266	76	40
225 009	Billigheim	5 309	2 634	2 125	898	2 654	1 325	432	362	98	49
225 010	Binau	1 252	630	477	215	608	304	105	81	62	30
225 014	Buchen (Odenwald),Stadt	14 832	7 646	5 903	2 729	7 326	3 654	1 265	1 067	338	196
225 117	Elztal	5 027	2 559	1 983	923	2 582	1 280	364	301	98	55
225 024	Fahrenbach	2 461	1 225	970	418	1 260	629	187	153	44	25
225 032	Hardheim	6 429	3 283	2 642	1 180	3 055	1 526	598	508	134	69
225 033	Haßmersheim	4 259	2 225	1 663	799	2 150	1 072	342	296	104	58
225 039	Höpfingen	2 779	1 424	1 087	493	1 437	715	230	202	25	14
225 042	Hüffenhardt	1 848	973	686	313	919	459	201	174	42	27
225 052	Limbach	4 244	2 141	1 742	779	2 119	1 054	324	271	59	37
225 058	Mosbach, Stadt	23 568	12 131	9 557	4 351	11 215	5 566	1 999	1 727	797	487
225 060	Mudau	4 774	2 422	2 103	944	2 237	1 120	388	332	46	26
225 064	Neckargeraich	2 233	1 156	861	403	1 123	558	196	165	53	30
225 067	Neckarzimmern	1 622	855	642	322	813	406	114	98	53	29
225 068	Neunkirchen	1 558	807	621	287	759	379	148	122	30	19
225 074	Obrigheim	5 102	2 590	1 934	847	2 618	1 303	415	361	135	79
225 075	Osterburken, Stadt	4 727	2 393	1 887	825	2 300	1 150	423	358	117	60
225 114	Ravenstein, Stadt	2 645	1 337	1 107	486	1 237	620	258	209	43	22
225 082	Rosenberg	1 941	984	747	323	979	488	181	157	34	16
225 115	Schefflenz	4 042	2 059	1 595	713	2 013	1 002	347	298	87	46
225 116	Schwarzach	2 593	1 216	1 555	635	811	403	166	140	61	38
225 091	Seckach	3 666	1 856	1 589	712	1 696	843	305	261	76	40
225 118	Waldbrunn	4 206	2 177	1 614	753	2 114	1 057	379	323	99	44
225 109	Walldürn, Stadt	10 375	5 301	4 188	1 848	5 037	2 516	938	807	212	130
225 113	Zwingenberg	718	362	280	121	355	179	67	52	16	10
	Zusammen	130 656	66 550	53 043	23 749	63 458	31 612	11 092	9 445	3 063	1 744
226	Rhein-Neckar-Kreis										
226 003	Altlußheim	4 961	2 525	1 701	750	2 616	1 303	454	372	190	100
226 102	Angelbachtal	3 724	1 879	1 438	617	1 863	928	332	284	91	50
226 006	Bammental	5 647	2 929	2 140	999	2 884	1 439	469	408	154	83
226 009	Brühl	13 494	6 899	4 630	2 120	7 374	3 689	935	785	555	305
226 010	Dielheim	7 482	3 763	2 934	1 328	3 929	1 964	457	395	162	76
226 012	Dossenheim	9 119	4 805	3 784	1 878	4 368	2 182	668	577	299	168
226 013	Eberbach, Stadt	15 063	8 039	5 529	2 667	7 437	3 711	1 584	1 348	513	313
226 105	Edingen-Neckarhausen	13 806	7 193	4 843	2 278	7 397	3 691	1 117	952	449	272
226 017	Epfenbach	2 206	1 118	887	411	1 119	558	156	128	44	21
226 018	Epfelheim	12 956	6 177	5 094	2 492	6 399	3 172	833	726	630	377
226 020	Eschelbronn	2 274	1 177	907	430	1 109	549	199	166	59	32
226 022	Gaiberg	2 054	1 064	767	351	1 066	535	158	144	63	34
226 027	Heddesbach	429	217	146	66	238	117	34	29	11	5
226 028	Heddesheim	10 660	5 420	3 927	1 776	5 679	2 846	683	580	371	218
226 029	Heiligkreuzsteinach	2 368	1 164	887	366	1 202	595	206	171	73	32
226 106	Helmstadt-Bargen	3 387	1 713	1 360	620	1 710	848	261	214	56	31
226 031	Hemsbach, Stadt	12 502	6 334	4 738	2 132	6 443	3 201	847	706	474	295

Noch: 3. Bevölkerung am Ort der Hauptwohnung in den Gemeinden Baden-Württembergs am 25. Mai 1987 nach Familienstand

Schl.-Nr.	Gemeinde	Bevölkerung am Ort der Hauptwohnung		Davon							
				ledig		verheiratet		verwitwet		geschieden	
		insgesamt	weiblich	zusammen	weiblich	zusammen	weiblich	zusammen	weiblich	zusammen	weiblich
		1	2	3	4	5	6	7	8	9	10
226 107	Hirschberg a.d. Bergstr.	9 522	4 949	3 663	1 743	4 899	2 438	680	600	280	168
226 032	Hockenheim, Stadt	16 112	8 289	5 653	2 582	8 456	4 191	1 366	1 152	637	364
226 036	Ilvesheim	7 075	3 651	2 316	1 064	3 911	1 943	586	499	262	145
226 037	Ketsch	12 069	6 225	4 268	1 988	6 566	3 274	871	754	364	209
226 038	Ladenburg, Stadt	11 395	5 842	4 165	1 907	5 978	2 967	855	734	397	234
226 040	Laudenbach	5 227	2 684	1 989	918	2 731	1 370	359	301	148	95
226 041	Leimen, Stadt	18 225	9 439	6 879	3 257	9 281	4 624	1 352	1 162	713	396
226 104	Lobbach	2 134	1 080	818	373	1 118	559	151	126	47	22
226 046	Malsch	2 610	1 332	992	462	1 378	688	183	160	57	22
226 048	Mauer	3 258	1 641	1 319	609	1 655	822	191	163	93	47
226 049	Meckesheim	4 775	2 418	1 857	835	2 435	1 212	366	315	117	56
226 054	Mühlhausen	6 352	3 169	2 564	1 144	3 253	1 620	397	334	138	71
226 055	Neckarbischofsheim, St.	3 455	1 771	1 359	617	1 743	867	297	253	56	34
226 056	Neckargemünd, Stadt	13 701	7 087	5 587	2 582	6 436	3 186	1 121	965	557	354
226 058	Neidenstein	1 539	780	590	264	804	401	116	98	29	17
226 059	Neulußheim	5 043	2 560	1 716	750	2 688	1 333	452	385	187	92
226 060	Nußloch	8 808	4 591	3 321	1 552	4 427	2 218	730	619	330	202
226 062	Oftersheim	10 382	5 353	3 705	1 714	5 429	2 712	831	683	417	244
226 063	Plankstadt	9 042	4 775	3 193	1 523	4 686	2 340	863	738	300	174
226 065	Rauenberg, Stadt	6 018	3 083	2 449	1 140	3 029	1 508	422	371	118	64
226 066	Reichartshausen	1 611	819	621	282	852	422	115	100	23	15
226 068	Reilingen	6 077	3 034	2 258	1 016	3 265	1 588	418	359	136	71
226 076	Sandhausen	12 470	6 305	4 710	2 095	6 427	3 204	862	733	471	273
226 080	Schönau, Stadt	4 409	2 276	1 579	708	2 277	1 130	412	354	141	84
226 081	Schönbrunn	2 598	1 311	987	441	1 308	651	229	188	74	31
226 082	Schriesheim, Stadt	12 913	6 660	5 046	2 336	6 427	3 204	994	867	446	253
226 084	Schwetzingen, Stadt	17 729	9 316	6 502	3 037	8 645	4 313	1 628	1 416	954	550
226 085	Sinsheim, Stadt	27 454	14 215	10 896	5 097	13 563	6 778	2 140	1 850	855	490
226 086	Spechbach	1 411	738	554	263	703	352	117	104	37	19
226 103	St. Leon-Rot	10 526	5 266	4 251	1 912	5 427	2 708	658	563	190	83
226 091	Waibstadt, Stadt	4 970	2 526	1 883	852	2 561	1 271	403	341	123	62
226 095	Walldorf, Stadt	13 071	6 570	4 911	2 221	6 818	3 330	893	757	449	262
226 096	Weinheim, Stadt	41 934	21 705	15 150	6 959	21 445	10 642	3 672	3 109	1 667	995
226 097	Wiesenbach	2 697	1 381	1 106	513	1 330	664	178	160	83	44
226 098	Wiesloch, Stadt	21 862	11 291	8 769	4 098	10 393	5 163	1 747	1 492	953	538
226 099	Wilhelmsfeld	2 831	1 424	1 024	448	1 496	745	221	181	90	50
226 101	Zuzenhausen	1 905	975	751	344	956	473	154	134	44	24
Zusammen		465 342	239 537	175 113	80 927	237 629	118 239	36 423	31 105	16 177	9 266
Region Unterer Neckar		1 018 957	527 580	399 907	186 707	489 619	242 192	86 619	73 877	42 812	24 804

Region Nordschwarzwald

Stadtkreis											
231 000	Pforzheim, Stadt	106 530	56 753	40 807	19 723	50 179	24 871	10 079	8 745	5 465	3 414
Landkreise											
235 Calw											
235 006	Altensteig, Stadt	9 584	4 932	4 115	1 917	4 457	2 214	765	660	247	141
235 007	Althengstett	5 698	2 912	2 372	1 161	2 927	1 454	284	229	115	68
235 033	Bad Herrenalb, Stadt	6 164	3 452	2 004	1 033	3 138	1 597	788	677	234	145
235 008	Bad Liebenzell, Stadt	6 845	3 750	2 858	1 523	3 089	1 534	603	502	295	191
235 084	Bad Teinach-Zavelst.,St.	2 404	1 235	999	464	1 151	572	199	168	55	31
235 085	Calw, Stadt	21 018	10 851	8 704	4 149	10 047	4 931	1 547	1 342	720	429
235 018	Dobel	1 546	838	587	298	725	367	169	137	65	36
235 020	Ebhausen	3 626	1 845	1 561	730	1 735	856	269	228	61	31
235 022	Egenhausen	1 583	814	691	332	766	381	103	93	23	8
235 025	Enzklösterle	1 241	657	498	242	598	296	117	100	28	19
235 029	Gechingen	3 305	1 689	1 392	669	1 660	829	177	151	76	40
235 032	Haiterbach, Stadt	4 665	2 369	1 945	907	2 289	1 121	327	275	104	66
235 035	Höfen an der Enz	1 563	841	638	317	710	359	150	128	65	37
235 046	Nagold, Stadt	19 949	10 297	8 239	3 978	9 740	4 765	1 439	1 237	531	317
235 047	Neulach, Stadt	3 899	1 974	1 642	746	1 930	962	272	234	55	32
235 050	Neuweiler	2 536	1 257	1 111	486	1 190	582	201	168	34	21
235 055	Oberreichenbach	2 355	1 222	968	462	1 177	590	173	147	37	23
235 057	Ostelsheim	2 020	991	833	369	1 041	510	110	92	36	20

Noch: 3. Bevölkerung am Ort der Hauptwohnung in den Gemeinden Baden-Württembergs am 25. Mai 1987 nach Familienstand

Schl.-Nr.	Gemeinde	Bevölkerung am Ort der Hauptwohnung		Davon							
				ledig		verheiratet		verwitwet		geschieden	
		insgesamt	weiblich	zusammen	weiblich	zusammen	weiblich	zusammen	weiblich	zusammen	weiblich
		1	2	3	4	5	6	7	8	9	10
235 060	Rohrdorf	1 788	922	758	363	854	422	120	105	56	32
235 065	Schömborg	6 792	3 493	2 959	1 365	2 798	1 386	663	553	372	189
235 066	Simmersfeld	1 712	866	792	357	757	379	143	122	20	8
235 067	Simmozheim	2 154	1 095	877	417	1 104	546	122	102	51	30
235 073	Unterreichenbach	2 108	1 102	792	376	1 057	525	171	145	88	56
235 079	Wildbad/Schwarzw.,St.	10 133	5 476	3 945	1 981	4 843	2 409	932	813	413	273
235 080	Wildberg, Stadt	8 633	4 366	3 509	1 628	4 394	2 177	555	471	175	90
	Zusammen	133 321	69 246	54 789	26 270	64 177	31 764	10 399	8 879	3 956	2 333
236	Enzkreis										
236 004	Birkenfeld	9 118	4 825	3 344	1 645	4 766	2 381	744	640	264	159
236 011	Eisingen	4 101	2 120	1 625	780	2 089	1 052	241	210	146	78
236 013	Engelsbrand	3 785	1 946	1 440	672	1 936	964	294	251	115	59
236 019	Friolzheim	3 054	1 523	1 254	577	1 556	771	151	128	93	47
236 025	Heimsheim, Stadt	4 037	2 031	1 626	747	2 065	1 027	221	191	125	66
236 028	Illingen	6 605	3 401	2 477	1 188	3 513	1 721	461	404	154	88
236 030	Ispringen	5 896	3 033	2 169	986	3 052	1 516	490	422	185	109
236 074	Kämpfelbach	5 613	2 914	2 142	1 012	2 933	1 463	430	376	108	63
236 070	Keltern	7 804	4 047	2 896	1 351	4 078	2 033	653	562	177	101
236 031	Kieselbronn	2 217	1 146	797	370	1 171	582	195	164	54	30
236 033	Knittlingen, Stadt	6 107	3 094	2 367	1 084	3 192	1 584	433	368	115	58
236 076	Königsbach-Stein	8 474	4 343	3 154	1 445	4 462	2 222	657	572	201	104
236 038	Maulbronn, Stadt	5 786	2 930	2 327	1 095	2 942	1 435	403	347	114	53
236 039	Mönsheim	2 285	1 131	886	388	1 210	603	140	111	49	29
236 040	Mühlacker, Stadt	23 856	12 158	9 301	4 292	12 049	5 895	1 836	1 559	670	412
236 043	Neuenbürg, Stadt	6 984	3 662	2 669	1 266	3 514	1 753	596	517	205	126
236 044	Neuhausen	4 167	2 104	1 630	750	2 183	1 078	272	229	82	47
236 073	Neulingen	4 638	2 412	1 804	856	2 365	1 179	352	310	117	67
236 046	Niefern-Öschelbronn	9 530	5 100	3 455	1 727	4 937	2 455	875	751	263	167
236 075	Ölbronn-Dürrn	2 835	1 430	1 102	509	1 496	741	200	164	37	16
236 050	Ötisheim	4 218	2 177	1 585	748	2 206	1 087	338	290	89	52
236 071	Remchingen	9 369	4 761	3 678	1 702	4 896	2 448	587	495	208	116
236 061	Sternenfels	2 319	1 167	864	384	1 240	608	175	150	40	25
236 072	Straubenhardt	8 420	4 350	3 141	1 448	4 317	2 153	712	606	250	143
236 062	Tiefenbronn	4 352	2 252	1 619	790	2 334	1 157	303	252	96	53
236 065	Wiernsheim	4 778	2 395	1 889	860	2 496	1 232	305	254	88	49
236 067	Wimsheim	2 050	1 043	810	376	1 068	534	126	108	46	25
236 068	Wurmberg	2 241	1 123	905	410	1 151	571	145	117	40	25
	Zusammen	164 639	84 618	62 956	29 458	85 217	42 245	12 335	10 548	4 131	2 367
237	Freudenstadt										
237 002	Alpirsbach, Stadt	6 388	3 323	2 548	1 219	3 101	1 541	552	465	187	98
237 075	Bad Rippoldsau-Schapb.	2 450	1 248	1 145	535	1 094	548	181	148	30	17
237 004	Baiersbronn	14 389	7 613	6 038	2 999	6 805	3 370	1 242	1 059	304	185
237 008	Betzweiler-Wäldle	1 287	661	487	227	651	325	120	98	29	11
237 019	Dornstetten, Stadt	5 879	2 995	2 410	1 107	2 866	1 422	436	371	167	95
237 024	Empfingen	2 888	1 484	1 252	587	1 406	702	189	172	41	23
237 027	Eutingen im Gäu	4 016	2 032	1 730	801	1 951	975	249	205	86	51
237 028	Freudenstadt, Stadt	21 090	11 616	8 534	4 478	9 685	4 839	2 079	1 827	792	472
237 030	Glatten	2 282	1 162	972	449	1 082	541	170	139	58	33
237 032	Grömbach	515	269	226	106	234	117	48	43	7	3
237 040	Horb am Neckar, Stadt	21 050	10 737	8 759	4 063	10 284	5 106	1 556	1 318	451	250
237 045	Loßburg	5 293	2 707	2 264	1 062	2 524	1 250	401	340	104	55
237 054	Pfalzgrafenweiler	5 292	2 755	2 196	1 067	2 572	1 274	419	353	105	61
237 061	Schopfloch	1 976	1 044	894	448	880	442	157	127	45	27
237 073	Seewald	2 028	1 057	962	459	812	404	212	173	42	21
237 074	Waldachtal	4 933	2 510	2 121	980	2 355	1 176	350	301	107	53
237 072	Wörnersberg	201	101	111	52	78	38	10	—	2	—
	Zusammen	101 957	53 314	42 649	20 639	48 380	24 070	8 371	7 149	2 557	1 456
	Region										
	Nordschwarzwald	506 447	263 931	201 201	96 090	247 953	122 950	41 184	35 321	16 109	9 570
	Regierungsbezirk Karlsruhe	2 395 523	1 243 537	933 652	437 877	1 167 004	578 438	202 915	173 624	91 952	53 598

Noch: 3. Bevölkerung am Ort der Hauptwohnung in den Gemeinden Baden-Württembergs am 25. Mai 1987 nach Familienstand

Schl.-Nr.	Gemeinde	Bevölkerung am Ort der Hauptwohnung		Davon							
				ledig		verheiratet		verwitwet		geschieden	
		insgesamt	weiblich	zusammen	weiblich	zusammen	weiblich	zusammen	weiblich	zusammen	weiblich
		1	2	3	4	5	6	7	8	9	10

Regierungsbezirk Freiburg

Region Südlicher Oberrhein

311 000	Stadtkreis Freiburg im Breisg.,St.	178 672	96 502	83 911	42 643	70 509	35 055	14 867	12 928	9 385	5 876
	Landkreise										
315	Breisgau- Hochschwarzwald										
315 003	Au	1 051	544	488	242	481	239	54	45	28	18
315 004	Auggen	1 981	1 031	781	363	973	489	164	143	63	36
315 006	Bad Krozingen	12 016	6 521	4 566	2 303	5 638	2 820	1 261	1 087	551	311
315 007	Badenweiler	3 274	1 832	1 156	612	1 567	780	391	338	160	102
315 008	Ballrechten-Dottingen	1 682	851	757	348	781	391	98	84	46	28
315 013	Bötzingen	4 657	2 343	2 001	926	2 235	1 096	284	249	137	72
315 014	Bollschweil	2 044	1 023	935	441	950	469	112	89	47	24
315 015	Breisach am Rhein, St.	9 905	5 076	4 123	1 896	4 721	2 363	680	580	381	237
315 016	Breitnau	1 622	816	893	428	619	308	86	64	24	16
315 020	Buchenbach	2 903	1 449	1 391	649	1 315	651	134	112	63	37
315 022	Buggingen	3 117	1 547	1 269	557	1 573	783	211	178	64	29
315 028	Ebringen	2 020	1 055	848	406	991	494	133	122	48	33
315 131	Ehrenkirchen	5 547	2 812	2 318	1 062	2 687	1 342	367	318	175	90
315 030	Eichstetten	2 578	1 314	1 072	499	1 292	644	169	145	45	26
315 031	Eisenbach (Hochschw.)	2 162	1 077	950	426	1 037	518	138	111	37	22
315 033	Eschbach	1 378	634	662	260	612	303	66	56	38	15
315 037	Feldberg (Schwarzwald)	1 479	784	644	322	636	319	135	109	64	34
315 039	Friedenweiler	1 617	830	651	307	809	406	120	100	37	17
315 041	Glottertal	2 584	1 316	1 198	566	1 181	588	174	149	31	13
315 043	Gottenheim	2 197	1 127	908	435	1 086	541	150	122	53	29
315 047	Gundelfingen	10 389	5 452	4 479	2 236	4 884	2 454	568	494	458	268
315 048	Hartheim	3 142	1 569	1 408	645	1 491	738	160	139	83	47
315 050	Heitersheim, Stadt	4 591	2 395	2 078	1 043	2 158	1 073	256	222	99	57
315 051	Heuweiler	853	439	381	190	384	190	56	42	32	17
315 052	Hinterzarten	2 102	1 141	986	524	909	453	143	124	64	40
315 056	Horben	819	410	387	179	360	179	41	33	31	19
315 059	Ihringen	4 717	2 438	1 904	893	2 344	1 169	370	317	99	59
315 064	Kirchzarten	8 301	4 369	3 512	1 741	3 953	1 974	588	500	248	154
315 068	Lenzkirch	4 376	2 328	1 778	866	2 081	1 050	386	334	131	78
315 070	Löffingen, Stadt	6 288	3 223	2 668	1 253	3 008	1 503	473	389	139	78
315 132	March	7 815	3 959	3 334	1 582	3 802	1 896	394	321	285	160
315 072	Merdingen	2 177	1 115	925	440	1 085	541	131	114	36	20
315 073	Merzhausen	4 135	2 216	1 818	935	1 886	942	283	250	148	89
315 074	Müllheim, Stadt	13 640	7 323	5 436	2 694	6 455	3 230	1 212	1 054	537	345
315 130	Münstertal/Schwarzw.	4 680	2 426	2 149	1 047	2 112	1 059	344	277	75	43
315 076	Neuenburg am Rhein,St.	8 050	4 131	3 300	1 584	4 019	1 993	500	423	231	131
315 084	Oberried	2 401	1 179	1 134	501	1 119	558	118	101	30	19
315 089	Pfaffenweiler	2 616	1 339	1 156	554	1 248	625	142	124	70	36
315 098	Schallstadt	4 835	2 480	2 034	1 002	2 380	1 175	259	218	162	85
315 102	Schluchsee	2 273	1 196	961	473	1 076	539	175	147	61	37
315 107	Sölden	903	484	432	241	415	205	39	31	17	7
315 094	St. Märgen	1 720	855	796	351	789	397	105	90	30	17
315 095	St. Peter	2 116	1 056	1 003	460	947	469	121	101	45	26
315 108	Staufen im Breisgau,St.	6 580	3 420	2 665	1 227	3 138	1 562	557	488	220	143
315 109	Stegen	3 631	1 863	1 701	836	1 659	826	180	149	91	52
315 111	Sulzburg, Stadt	2 290	1 220	956	483	1 089	545	187	159	58	33
315 113	Titisee-Neustadt, Stadt	10 772	5 728	4 387	2 164	5 147	2 554	938	823	300	187
315 115	Umkirch	4 653	2 390	2 088	1 002	2 090	1 046	209	183	266	159
315 133	Vogtsbg. i. Kaiserst., St.	5 300	2 660	2 170	944	2 655	1 328	405	351	70	37
315 125	Wittnau	1 132	563	530	238	512	255	55	50	35	20
	Zusammen	203 111	105 349	86 167	41 376	96 379	48 072	14 322	12 249	6 243	3 652
316	Emmendingen										
316 002	Bahlingen	3 240	1 620	1 330	592	1 619	805	219	188	72	35
316 003	Biederbach	1 466	717	701	308	686	344	72	60	7	5

Noch: 3. Bevölkerung am Ort der Hauptwohnung in den Gemeinden Baden-Württembergs am 25. Mai 1987 nach Familienstand

Schl.-Nr.	Gemeinde	Bevölkerung am Ort der Hauptwohnung		Davon							
				ledig		verheiratet		verwitwet		geschieden	
		insgesamt	weiblich	zusammen	weiblich	zusammen	weiblich	zusammen	weiblich	zusammen	weiblich
		1	2	3	4	5	6	7	8	9	10
316 009	Denzlingen	11 239	5 770	4 618	2 185	5 413	2 720	664	559	544	306
316 010	Elzach, Stadt	6 363	3 189	2 778	1 238	3 053	1 523	451	377	81	51
316 011	Emmendingen, Stadt	22 766	11 961	9 113	4 350	10 772	5 382	1 891	1 609	990	620
316 012	Endingen, Stadt	6 986	3 593	2 897	1 314	3 349	1 675	617	531	123	73
316 013	Forchheim	1 030	528	448	202	482	244	85	77	15	5
316 054	Freiamt	3 860	1 967	1 629	757	1 854	921	327	265	50	24
316 014	Gutach im Breisgau	3 526	1 790	1 433	656	1 763	878	274	224	56	32
316 017	Herbolzheim, Stadt	7 777	4 069	3 238	1 547	3 742	1 875	630	550	167	97
316 020	Kenzingen, Stadt	6 962	3 667	2 930	1 438	3 167	1 575	640	532	225	122
316 024	Malterdingen	2 290	1 186	981	467	1 102	552	160	138	47	29
316 036	Reute	2 436	1 215	1 102	501	1 179	594	110	92	45	28
316 053	Rheinhausen	3 108	1 581	1 304	596	1 543	769	214	187	47	29
316 037	Riegel	2 701	1 384	1 159	547	1 261	633	186	153	95	51
316 038	Sasbach	2 730	1 392	1 149	527	1 334	663	202	178	45	24
316 039	Sexau	2 692	1 347	1 075	489	1 391	687	169	140	57	31
316 042	Simonswald	2 837	1 419	1 299	588	1 316	654	192	164	30	13
316 043	Teningen	10 640	5 431	4 292	1 976	5 244	2 620	761	644	343	191
316 045	Vörstetten	2 041	1 042	871	413	984	491	119	101	67	37
316 056	Waldkirch, Stadt	18 818	9 958	7 629	3 712	8 947	4 450	1 584	1 408	658	388
316 049	Weisweil	1 609	818	672	310	774	383	134	107	29	18
316 055	Winden im Elztal	2 528	1 248	1 067	466	1 252	628	170	139	39	15
316 051	Wyhl	2 863	1 450	1 242	567	1 369	682	205	174	47	27
	Zusammen	132 508	68 342	54 957	25 746	63 596	31 748	10 076	8 597	3 879	2 251
317	Ortenaukreis										
317 001	Achern, Stadt	20 524	10 737	8 373	3 986	9 951	4 952	1 723	1 498	477	301
317 005	Appenweiler	8 229	4 219	3 309	1 527	4 084	2 029	626	551	210	112
317 008	Bad Peterstal-Griesbach	2 997	1 579	1 291	636	1 434	716	234	205	38	22
317 009	Berghaupten	2 158	1 102	860	395	1 084	541	171	140	43	26
317 011	Biberach	2 895	1 464	1 222	540	1 408	705	229	195	36	24
317 021	Durbach	3 600	1 834	1 531	706	1 745	868	249	213	75	47
317 026	Ettenheim, Stadt	9 091	4 656	3 843	1 756	4 321	2 167	728	618	199	115
317 029	Fischerbach	1 487	758	695	328	674	338	84	72	34	20
317 031	Friesenheim	10 168	5 248	4 157	1 976	5 027	2 497	768	666	216	109
317 034	Gengenbach, Stadt	10 697	5 760	5 097	2 702	4 560	2 263	752	641	288	154
317 039	Gutach (Schwarzwaldb.)	2 222	1 144	871	406	1 104	554	199	159	48	25
317 040	Haslach im Kinzigtal, St.	5 979	3 126	2 437	1 137	2 779	1 386	599	505	164	98
317 041	Hausach, Stadt	5 138	2 647	2 141	995	2 458	1 221	409	364	130	67
317 046	Hofstetten	1 515	720	773	324	659	331	65	53	18	12
317 047	Hohberg	6 848	3 476	2 856	1 306	3 367	1 687	509	418	116	65
317 051	Hornberg, Stadt	4 642	2 397	1 860	849	2 217	1 104	426	362	139	82
317 152	Kappel-Grafenhausen	3 601	1 845	1 498	700	1 787	893	271	234	45	18
317 056	Kappelrodeck	5 627	2 895	2 325	1 069	2 757	1 373	457	403	88	50
317 057	Kehl, Stadt	28 557	14 798	11 405	5 341	13 701	6 823	2 326	1 986	1 125	648
317 059	Kippenheim	4 164	2 105	1 757	782	2 026	1 012	279	245	102	66
317 065	Lahr/Schwarzwald, Stadt	33 047	17 607	13 169	6 381	15 442	7 710	3 074	2 676	1 362	840
317 068	Lauf	3 822	1 989	1 555	739	1 886	945	300	263	81	42
317 067	Lautenbach	1 855	939	800	366	891	444	141	118	23	11
317 073	Mahlberg, Stadt	3 420	1 750	1 516	717	1 626	812	201	170	77	51
317 075	Meißenheim	3 011	1 522	1 148	484	1 525	764	279	244	59	30
317 078	Mühlenbach	1 492	750	758	352	615	306	102	84	17	8
317 151	Neuried	7 482	3 842	2 962	1 356	3 759	1 879	607	517	154	90
317 085	Nordrach	1 960	961	945	411	799	398	152	124	64	28
317 088	Oberharmersbach	2 336	1 158	1 105	489	1 037	520	166	135	28	14
317 089	Oberkirch, Stadt	16 711	8 565	7 075	3 300	8 082	4 030	1 211	1 047	343	188
317 093	Oberwolfach	2 677	1 337	1 307	592	1 179	591	171	144	20	10
317 096	Offenburg, Stadt	51 311	27 096	20 841	10 057	23 865	11 886	4 435	3 829	2 170	1 324
317 097	Ohlsbach	2 335	1 182	970	439	1 140	565	185	152	40	26
317 098	Oppenau, Stadt	4 983	2 573	2 118	970	2 337	1 165	465	404	63	34
317 100	Ortenberg	2 822	1 451	1 112	513	1 395	698	233	197	82	43
317 102	Ottenhöfen im Schwarzw.	3 229	1 673	1 394	664	1 540	761	247	219	48	29
317 110	Renchen, Stadt	6 074	3 104	2 474	1 124	2 992	1 492	477	412	131	76
317 153	Rheinau, Stadt	9 889	5 030	3 954	1 773	4 882	2 438	827	691	226	128
317 113	Ringsheim	1 974	1 021	773	371	1 006	501	149	123	46	26
317 114	Rust	2 663	1 344	1 142	510	1 268	633	213	176	40	25

Noch: 3. Bevölkerung am Ort der Hauptwohnung in den Gemeinden Baden-Württembergs am 25. Mai 1987 nach Familienstand

Schl.-Nr.	Gemeinde	Bevölkerung am Ort der Hauptwohnung		Davon							
				ledig		verheiratet		verwitwet		geschieden	
		insgesamt	weiblich	zusammen	weiblich	zusammen	weiblich	zusammen	weiblich	zusammen	weiblich
		1	2	3	4	5	6	7	8	9	10
317 116	Sasbach	4 967	2 571	2 397	1 159	2 167	1 090	304	266	99	56
317 118	Sasbachwalden	2 113	1 124	853	409	1 014	517	187	161	59	37
317 121	Schuttertal	3 203	1 605	1 548	698	1 418	714	217	186	20	7
317 122	Schutterwald	6 214	3 168	2 486	1 135	3 173	1 580	432	381	123	72
317 150	Schwanau	5 375	2 850	2 229	1 098	2 571	1 293	454	398	121	61
317 126	Seebach	1 433	758	641	317	670	333	111	101	11	7
317 127	Seelbach	4 610	2 363	1 886	892	2 290	1 149	337	275	97	47
317 129	Steinach	3 648	1 842	1 671	759	1 700	850	251	219	26	14
317 141	Willstätt	7 375	3 764	2 986	1 369	3 686	1 840	517	445	186	110
317 145	Wolfach, Stadt	5 980	3 120	2 436	1 125	2 812	1 409	596	509	136	77
317 146	Zell am Harmersbach, St.	6 505	3 410	2 823	1 358	2 958	1 479	570	484	154	89
	Zusammen	354 655	183 979	147 375	69 388	168 868	84 252	28 715	24 678	9 697	5 661
	Region Südlicher Oberrhein	868 946	454 172	372 410	179 153	399 352	199 127	67 980	58 452	29 204	17 440

Region Schwarzwald-Baar-Heuberg

Landkreise											
325	Rottweil										
325 001	Aichhalden	3 857	1 977	1 576	724	1 888	940	327	275	66	38
325 009	Bösingen	2 736	1 342	1 283	559	1 266	635	159	136	28	12
325 072	Deißlingen	4 968	2 554	1 939	919	2 554	1 270	368	305	107	60
325 011	Dietingen	3 408	1 732	1 431	657	1 660	828	265	218	52	29
325 012	Dornhan, Stadt	5 287	2 692	2 144	974	2 639	1 313	428	361	76	44
325 014	Dunningen	4 801	2 424	2 058	930	2 328	1 161	317	274	98	59
325 015	Epfendorf	3 262	1 656	1 351	616	1 570	781	264	223	77	36
325 071	Eschbronn	1 931	961	777	341	977	486	136	111	41	23
325 070	Fluorn-Winzeln	2 966	1 496	1 316	594	1 370	683	230	195	50	24
325 024	Hardt	2 275	1 116	999	433	1 112	558	123	103	41	22
325 036	Lauterbach	3 393	1 781	1 349	635	1 686	845	321	282	37	19
325 045	Oberndorf am Neckar, St.	14 050	7 387	5 444	2 590	6 915	3 445	1 287	1 103	404	249
325 049	Rottweil, Stadt	22 787	12 116	9 443	4 650	10 512	5 238	1 981	1 715	851	513
325 050	Schenkenzell	1 913	971	812	362	900	448	174	147	27	14
325 051	Schiltach, Stadt	3 848	2 027	1 485	703	1 904	947	385	338	74	39
325 053	Schramberg, Stadt	18 102	9 634	7 003	3 393	8 784	4 381	1 712	1 486	603	374
325 057	Sulz am Neckar, Stadt	10 407	5 333	4 241	1 965	5 095	2 545	829	693	242	130
325 058	Tennenbronn	3 731	1 867	1 693	757	1 726	864	266	222	46	24
325 060	Villingendorf	2 565	1 294	1 085	497	1 278	639	155	135	47	23
325 061	Vöhringen	3 331	1 747	1 365	657	1 640	819	252	227	74	44
325 064	Wellendingen	2 371	1 207	976	452	1 169	581	169	145	57	29
325 069	Zimmern ob Rottweil	4 807	2 413	2 018	911	2 370	1 185	293	245	126	72
	Zusammen	126 796	65 727	51 788	24 319	61 343	30 592	10 441	8 939	3 224	1 877
326	Schwarzwald-Baar-Kreis										
326 003	Bad Dürkheim, Stadt	10 336	5 664	3 783	1 941	4 939	2 476	1 177	984	437	263
326 005	Blumberg, Stadt	10 012	5 070	4 059	1 810	4 872	2 401	786	696	295	163
326 006	Bräunlingen, Stadt	5 301	2 665	2 275	1 040	2 594	1 297	341	280	91	48
326 075	Brigachtal	4 759	2 396	2 004	930	2 389	1 196	222	196	144	74
326 010	Dauchingen	2 849	1 458	1 076	517	1 534	766	163	132	76	43
326 012	Donaueschingen, Stadt	18 196	9 522	7 236	3 466	8 881	4 426	1 468	1 256	611	374
326 017	Furtwangen i.Schw., St.	9 702	4 818	4 162	1 799	4 562	2 260	721	610	257	149
326 020	Gütenbach	1 459	755	596	290	729	365	111	85	23	15
326 027	Hüfingen, Stadt	6 469	3 299	2 845	1 315	2 996	1 492	441	381	187	111
326 031	Königsfeld i.Schwarzw.	5 254	2 789	2 227	1 086	2 446	1 236	438	371	143	96
326 037	Mönchweiler	2 999	1 527	1 178	532	1 520	753	222	194	79	48
326 041	Niedereschach	4 606	2 319	1 976	908	2 264	1 130	262	226	104	55
326 054	Schönwald i.Schwarzw.	2 170	1 137	823	408	1 141	582	160	126	46	21
326 055	Schonach im Schwarzw.	4 459	2 296	1 800	827	2 226	1 118	344	300	89	51
326 052	St. Georgen i. Schw., St.	14 103	7 378	5 504	2 611	7 007	3 499	1 193	1 024	399	244
326 060	Triberg i. Schwarzw., St.	5 783	3 014	2 248	1 052	2 832	1 397	568	485	135	80
326 061	Tuningen	2 231	1 143	888	418	1 099	545	171	140	73	40
326 065	Unterkirnach	2 067	1 017	883	395	1 040	517	110	90	34	15
326 074	Villingen-Schwen., St.	75 861	40 044	28 189	13 556	37 448	18 637	6 648	5 676	3 576	2 175
326 068	Vöhrenbach, Stadt	4 004	1 984	1 689	731	1 908	952	312	250	95	51
	Zusammen	192 620	100 295	75 441	35 632	94 427	47 045	15 858	13 502	6 894	4 116

Noch: 3. Bevölkerung am Ort der Hauptwohnung in den Gemeinden Baden-Württembergs am 25. Mai 1987 nach Familienstand

Schl.-Nr.	Gemeinde	Bevölkerung am Ort der Hauptwohnung		Davon							
				ledig		verheiratet		verwitwet		geschieden	
		insgesamt	weiblich	zusammen	weiblich	zusammen	weiblich	zusammen	weiblich	zusammen	weiblich
		1	2	3	4	5	6	7	8	9	10
327	Tuttlingen										
327 002	Aldingen	5 592	2 902	2 188	1 030	2 818	1 407	424	363	162	102
327 004	Bärenthal	449	221	197	82	208	103	36	30	8	6
327 005	Balgheim	750	394	321	164	365	178	42	38	22	14
327 006	Böttingen	1 226	634	558	266	562	278	92	81	14	9
327 007	Bubsheim	669	335	292	128	325	160	47	43	5	4
327 008	Buchheim	616	315	279	129	286	142	43	39	8	5
327 009	Deilingen	1 435	728	637	291	677	333	108	94	13	10
327 010	Denkingen	1 883	954	785	366	932	463	124	106	42	19
327 011	Dürbheim	1 260	637	536	243	616	307	85	73	23	14
327 012	Durchhausen	744	368	314	134	366	183	51	45	13	6
327 013	Egesheim	451	217	203	84	217	108	25	21	6	4
327 057	Emmingen-Liptingen	3 249	1 606	1 288	560	1 678	835	206	164	77	47
327 016	Fridingen a.d. Donau, St.	3 078	1 530	1 225	545	1 664	835	141	123	48	27
327 017	Frittlingen	1 735	853	727	319	866	432	109	92	33	10
327 018	Geisingen, Stadt	5 172	2 661	2 203	1 016	2 341	1 163	488	410	140	72
327 019	Gosheim	3 210	1 622	1 396	648	1 565	776	195	166	54	32
327 020	Gunningen	535	263	234	109	248	123	38	24	15	7
327 023	Hausen ob Verena	630	325	256	124	314	156	42	34	18	11
327 025	Immendingen	5 190	2 440	2 317	901	2 436	1 208	312	257	125	74
327 027	Irndorf	732	378	296	143	371	184	56	46	9	5
327 029	Königsheim	507	241	225	93	253	126	26	22	3	—
327 030	Kolbingen	1 098	555	470	218	546	272	73	59	9	6
327 033	Mahlstetten	692	335	296	124	344	171	50	—	2	—
327 036	Mühlheim a.d. Donau, St.	3 311	1 709	1 330	623	1 680	836	252	220	49	30
327 038	Neuhausen ob Eck	3 094	1 559	1 312	594	1 508	750	219	182	55	33
327 040	Reichenbach a. Heuberg	398	197	157	66	208	104	29	—	4	—
327 041	Renquishausen	611	316	264	134	311	153	35	—	1	—
327 056	Rietheim-Weilheim	2 278	1 164	870	408	1 217	610	151	120	40	26
327 055	Seitingen-Oberflacht	1 873	936	713	321	1 010	504	115	93	35	18
327 046	Spaichingen, Stadt	9 964	5 247	3 973	1 940	4 912	2 451	800	699	279	157
327 048	Talheim	967	494	349	158	523	260	76	65	19	11
327 049	Trossingen, Stadt	11 358	6 039	4 483	2 190	5 446	2 704	1 064	931	365	214
327 050	Tuttlingen, Stadt	31 552	16 529	12 020	5 690	15 392	7 625	2 929	2 487	1 211	727
327 051	Wehingen	3 127	1 612	1 272	622	1 619	803	182	155	54	32
327 054	Wurmlingen	3 449	1 760	1 304	593	1 791	894	260	216	94	57
	Zusammen	112 885	58 076	45 290	21 056	55 615	27 637	8 925	7 591	3 055	1 792
	Region										
	Schwarzwald-Baar-Heub.	432 301	224 098	172 519	81 007	211 385	105 274	35 224	30 032	13 173	7 785

Region Hochrhein-Bodensee

Landkreise											
335	Konstanz										
335 001	Aach, Stadt	1 387	702	526	234	713	351	118	101	30	16
335 002	Allensbach	5 652	3 102	2 497	1 380	2 600	1 300	346	301	209	121
335 098	Bodman-Ludwigshafen	3 323	1 747	1 286	617	1 581	786	300	263	156	81
335 015	Büdingen am Hochrhein	1 321	694	492	234	635	319	130	107	64	34
335 021	Eigeltingen	2 834	1 425	1 133	506	1 438	716	193	171	70	32
335 022	Engen, Stadt	8 805	4 578	3 448	1 635	4 427	2 200	717	619	213	124
335 025	Gaienhofen	2 724	1 437	1 182	588	1 245	623	194	168	103	58
335 026	Gailingen	2 268	1 214	881	436	1 081	541	216	179	90	58
335 028	Gottmadingen	8 482	4 295	3 048	1 338	4 440	2 204	743	614	251	139
335 035	Hilzingen	6 385	3 227	2 531	1 150	3 248	1 616	427	363	179	98
335 096	Hohenfels	1 577	762	741	306	700	350	97	85	39	21
335 043	Konstanz, Univ.-Stadt	70 378	36 943	31 020	14 761	29 445	14 597	6 059	5 233	3 854	2 352
335 055	Moos	2 520	1 292	974	469	1 297	648	168	137	81	38
335 097	Mühlhausen-Ehingen	3 034	1 521	1 171	543	1 595	794	174	144	94	40
335 057	Mühllingen	1 753	882	741	332	855	427	133	113	24	10
335 061	Öhningen	3 324	1 703	1 349	614	1 599	800	259	220	117	69
335 099	Orsingen-Nenzingen	2 188	1 085	934	407	1 079	538	144	124	31	16
335 063	Radolfzell a. Bodens., St.	25 051	13 000	9 885	4 655	11 995	5 921	2 012	1 730	1 159	694
335 066	Reichenau	4 247	2 226	1 878	922	1 919	955	295	262	155	87
335 100	Rielasingen-Worblingen	9 605	4 927	3 597	1 672	5 011	2 503	640	545	357	207

Noch: 3. Bevölkerung am Ort der Hauptwohnung in den Gemeinden Baden-Württembergs am 25. Mai 1987 nach Familienstand

Schl.-Nr.	Gemeinde	Bevölkerung am Ort der Hauptwohnung		Davon							
				ledig		verheiratet		verwitwet		geschieden	
		insgesamt	weiblich	zusammen	weiblich	zusammen	weiblich	zusammen	weiblich	zusammen	weiblich
		1	2	3	4	5	6	7	8	9	10
335 075	Singen (Hohentwiel), St.	42 403	22 153	15 652	7 325	20 884	10 291	3 914	3 404	1 953	1 133
335 077	Steißlingen	3 296	1 688	1 291	596	1 692	841	248	212	65	39
335 079	Stockach, Stadt	13 268	6 902	5 425	2 552	6 255	3 107	1 166	1 001	422	242
335 080	Tengen, Stadt	4 086	2 102	1 683	767	1 941	971	379	328	83	36
335 081	Volkershausen	1 987	1 010	773	351	1 036	515	137	120	41	24
	Zusammen	231 898	120 617	94 138	44 390	108 711	53 914	19 209	16 544	9 840	5 769
336	Lörrach										
336 004	Aitern	477	244	222	113	227	112	22	—	6	—
336 006	Bad Bellingen	2 889	1 526	1 106	551	1 432	716	257	209	94	50
336 008	Binzen	2 158	1 107	844	397	1 085	542	149	129	80	39
336 010	Böllen	102	46	46	17	49	24	4	—	3	—
336 012	Bürchau	217	115	66	34	120	59	27	—	4	—
336 014	Efringen-Kirchen	6 852	3 555	2 733	1 303	3 433	1 705	509	447	177	100
336 019	Eimeldingen	1 502	764	580	271	783	385	92	83	47	25
336 020	Elbenschwand	178	93	68	33	96	47	12	—	2	—
336 024	Fischingen	550	267	229	98	288	142	24	21	9	6
336 025	Fröhd	438	206	203	82	195	97	36	27	4	—
336 105	Grenzach-Wyhlen	12 316	6 341	4 800	2 284	6 183	3 057	850	740	483	260
336 106	Häg-Ehrsberg	934	466	433	187	412	208	74	63	15	8
336 034	Hasel	1 006	505	399	177	510	255	78	62	19	11
336 036	Hausen im Wiesental	2 209	1 129	881	405	1 122	560	163	141	43	23
336 043	Inzlingen	2 380	1 219	995	480	1 197	595	129	109	59	35
336 045	Kandern, Stadt	6 851	3 567	2 833	1 319	3 269	1 638	604	530	145	80
336 050	Lörrach, Stadt	40 561	21 611	15 832	7 791	18 974	9 429	3 626	3 140	2 129	1 251
336 104	Malsburg-Marzell	1 532	780	636	288	735	368	127	104	34	20
336 057	Maulburg	3 612	1 813	1 425	633	1 807	899	246	204	134	77
336 060	Neuenweg	342	177	153	72	141	70	34	28	14	7
336 067	Raich	246	127	93	40	124	62	26	—	3	—
336 069	Rheinfelden(Baden), St.	27 453	13 986	11 152	5 145	13 441	6 670	1 906	1 650	954	521
336 073	Rümmingen	1 274	658	517	259	665	332	49	42	43	25
336 074	Sallneck	281	141	127	62	133	64	15	12	6	3
336 075	Schallbach	596	297	242	109	306	151	40	33	8	4
336 078	Schliengen	3 871	1 995	1 556	725	1 902	944	325	278	88	48
336 079	Schönau i.Schwarzw., St.	2 241	1 173	892	416	1 082	540	225	188	42	29
336 080	Schönenberg	339	161	166	64	145	73	24	21	4	3
336 081	Schopfheim, Stadt	15 857	8 365	6 433	3 039	7 360	3 686	1 451	1 271	613	369
336 082	Schwörstadt	2 311	1 146	948	406	1 157	581	158	135	48	24
336 084	Steinen	8 794	4 546	3 461	1 611	4 359	2 175	670	573	304	187
336 086	Tegernau	425	214	157	71	218	108	37	32	13	3
336 087	Todtnau, Stadt	4 856	2 522	2 013	953	2 349	1 180	409	345	85	44
336 089	Tunau	180	89	80	35	83	41	12	—	5	—
336 090	Utzenfeld	584	288	242	105	294	146	37	32	11	5
336 091	Weil am Rhein, Stadt	25 800	13 400	9 780	4 603	12 882	6 406	2 021	1 737	1 117	654
336 094	Wembach	251	127	98	45	130	65	20	—	3	—
336 096	Wieden	525	239	242	90	255	129	27	20	1	—
336 097	Wies	678	331	240	96	368	189	57	43	13	3
336 098	Wieslet	506	256	210	94	242	122	44	35	10	5
336 100	Wittlingen	647	337	268	129	311	153	44	38	24	17
336 103	Zell im Wiesental, St.	6 183	3 189	2 538	1 192	3 009	1 476	504	439	132	82
	Zusammen	191 004	99 118	75 939	35 824	92 873	46 201	15 164	13 065	7 028	4 028
337	Waldshut										
337 002	Albbruck	6 113	3 097	2 648	1 211	2 933	1 451	415	371	117	64
337 096	Bad Säckingen, Stadt	14 613	7 818	5 607	2 784	7 112	3 545	1 341	1 148	553	341
337 013	Bernau	1 730	908	717	363	852	426	125	96	36	23
337 022	Bonnndorf i.Schwarzw., St.	5 334	2 777	2 275	1 085	2 454	1 232	446	371	159	89
337 027	Dachsberg (Südschw.)	1 163	603	509	241	522	259	108	91	24	12
337 030	Dettighofen	975	489	426	193	445	219	76	64	28	13
337 032	Dogern	2 220	1 105	896	388	1 114	551	144	124	66	42
337 124	Eggingen	1 405	712	620	281	671	338	93	80	21	13
337 038	Görwihl	3 859	1 968	1 774	819	1 730	861	282	247	73	41
337 039	Grafenhausen	1 944	968	818	352	953	475	141	119	32	22
337 045	Häusern	1 049	553	425	218	530	266	67	56	27	13
337 049	Herrischried	1 958	991	768	351	996	493	144	119	50	28

Noch: 3. Bevölkerung am Ort der Hauptwohnung in den Gemeinden Baden-Württembergs am 25. Mai 1987 nach Familienstand

Schl.-Nr.	Gemeinde	Bevölkerung am Ort der Hauptwohnung		Davon							
				ledig		verheiratet		verwitwet		geschieden	
		insgesamt	weiblich	zusammen	weiblich	zusammen	weiblich	zusammen	weiblich	zusammen	weiblich
		1	2	3	4	5	6	7	8	9	10
337 051	Höchenschwand	1 874	1 015	870	456	801	403	138	113	65	43
337 053	Hohentengen a.Hochrh.	2 748	1 384	1 140	525	1 388	690	161	143	59	26
337 059	Ibach	350	173	176	78	148	75	24	—	2	—
337 060	Jestetten	4 059	2 133	1 596	744	1 959	978	372	329	132	82
337 062	Klettgau	6 579	3 340	2 764	1 254	3 167	1 577	471	401	177	108
337 125	Küssaberg	4 561	2 314	1 840	829	2 257	1 123	327	289	137	73
337 065	Lauchringen	6 364	3 236	2 666	1 225	3 086	1 524	452	399	160	88
337 066	Laufenburg (Baden),St.	7 214	3 681	2 877	1 319	3 573	1 780	549	463	215	119
337 070	Lottstetten	1 952	1 005	841	388	896	451	137	122	78	44
337 076	Murg	6 431	3 286	2 668	1 224	3 140	1 562	461	408	162	92
337 090	Rickenbach	3 452	1 737	1 548	717	1 629	810	194	167	81	43
337 097	St. Blasien, Stadt	3 851	1 856	1 878	749	1 504	755	324	276	145	76
337 106	Stühlingen, Stadt	4 811	2 482	2 104	994	2 227	1 112	393	326	87	50
337 108	Todtmoos	1 793	956	761	387	806	402	158	125	68	42
337 128	Ühlingen-Birkendorf	4 166	2 086	1 758	777	2 002	995	320	276	86	38
337 126	Waldshut-Tiengen, Stadt	21 264	11 170	8 578	4 093	9 874	4 925	1 937	1 654	875	498
337 116	Wehr, Stadt	11 931	6 185	4 670	2 217	5 985	2 982	889	771	387	215
337 118	Weilheim	2 463	1 250	1 125	533	1 138	568	159	132	41	17
337 127	Wutach	1 151	579	544	242	505	253	93	79	9	5
337 123	Wutöschingen	5 506	2 807	2 350	1 123	2 668	1 310	355	302	133	72
	Zusammen	144 883	74 664	60 237	28 160	69 065	34 391	11 296	9 680	4 285	2 433
	Region										
	Hochrhein-Bodensee	567 785	294 399	230 314	108 374	270 649	134 506	45 669	39 289	21 153	12 230
	Regierungsbezirk										
	Freiburg	1 869 032	972 669	775 243	368 534	881 386	438 907	148 873	127 773	63 530	37 455

Noch: 3. Bevölkerung am Ort der Hauptwohnung in den Gemeinden Baden-Württembergs am 25. Mai 1987 nach Familienstand

Schl.-Nr.	Gemeinde	Bevölkerung am Ort der Hauptwohnung		Davon							
				ledig		verheiratet		verwitwet		geschieden	
		insgesamt	weiblich	zusammen	weiblich	zusammen	weiblich	zusammen	weiblich	zusammen	weiblich
		1	2	3	4	5	6	7	8	9	10

Regierungsbezirk Tübingen

Region Neckar-Alb

Landkreise											
415	Reutlingen										
415 078	Bad Urach, Stadt	11 311	5 972	4 480	2 169	5 471	2 712	977	857	383	234
415 014	Dettingen an der Erms	8 497	4 400	3 561	1 719	4 143	2 061	573	492	220	128
415 089	Engstingen	4 038	2 041	1 745	803	1 985	995	247	209	61	34
415 019	Eningen unter Achalm	9 309	4 772	3 642	1 682	4 688	2 319	716	620	263	151
415 027	Gomadingen	2 001	966	901	373	926	458	140	119	34	16
415 028	Grabenstetten	1 312	645	540	226	646	320	94	80	32	19
415 029	Grafenberg	2 277	1 166	937	449	1 138	566	144	122	58	29
415 034	Hayingen, Stadt	2 034	1 042	956	457	929	462	131	114	18	9
415 090	Hohenstein	3 022	1 519	1 393	656	1 415	698	184	148	30	17
415 039	Hülben	2 610	1 355	1 038	499	1 341	669	193	169	38	18
415 092	Lichtenstein	8 364	4 359	3 374	1 625	4 128	2 048	644	558	218	128
415 048	Mehrstetten	1 201	608	513	235	585	291	84	73	19	9
415 050	Metzingen, Stadt	19 468	10 114	7 557	3 590	9 802	4 838	1 620	1 395	489	291
415 053	Münsingen, Stadt	11 266	5 821	4 919	2 298	5 187	2 571	927	798	233	154
415 058	Pfronstetten	1 354	667	632	269	609	306	105	88	8	4
415 059	Pfullingen, Stadt	16 350	8 561	6 466	3 097	8 084	4 031	1 296	1 120	504	313
415 060	Pliezhausen	7 087	3 606	2 911	1 369	3 627	1 801	418	355	131	81
415 061	Reutlingen, Stadt	98 853	51 926	39 837	19 333	47 280	23 436	7 822	6 708	3 914	2 449
415 062	Riederich	3 963	1 995	1 517	708	2 147	1 044	213	191	86	52
415 088	Römerstein	3 500	1 805	1 525	723	1 669	832	266	225	40	25
415 091	Sonnenbühl	5 888	3 008	2 518	1 177	2 896	1 447	376	324	98	60
415 093	St. Johann	4 472	2 298	1 815	855	2 281	1 138	312	270	64	35
415 073	Trochtelfingen, Stadt	5 341	2 732	2 299	1 086	2 576	1 284	345	291	121	71
415 087	Walddorfhäslach	3 668	1 861	1 582	757	1 841	912	186	164	59	28
415 080	Wannweil	4 583	2 361	1 774	816	2 332	1 162	334	292	143	91
415 085	Zwiefalten	2 334	1 170	1 053	467	1 031	518	173	146	77	39
415 086	Gutsbezirk Münsingen	143	70	62	25	63	31	12	10	6	4
Zusammen		244 246	126 840	99 547	47 463	118 820	58 950	18 532	15 938	7 347	4 489
416	Tübingen										
416 048	Ammerbuch	9 333	4 703	4 088	1 905	4 547	2 246	525	458	173	94
416 006	Bodelshausen	4 627	2 317	1 861	840	2 380	1 186	281	230	105	61
416 009	Dettenhausen	4 746	2 406	1 957	927	2 395	1 184	273	231	121	64
416 011	Dußlingen	4 353	2 234	1 807	838	2 109	1 048	313	269	124	79
416 015	Gomaringen	6 624	3 475	2 847	1 402	3 182	1 586	445	393	150	94
416 018	Hirrlingen	2 147	1 039	960	406	1 035	515	133	110	19	8
416 022	Kirchentellinsfurt	4 827	2 501	2 024	985	2 349	1 161	323	282	131	73
416 023	Kusterdingen	6 661	3 447	2 892	1 411	3 219	1 598	440	379	110	59
416 025	Mössingen, Stadt	15 803	8 093	6 776	3 239	7 655	3 805	978	830	394	219
416 026	Nehren	3 011	1 555	1 218	590	1 505	748	213	182	75	35
416 049	Neustetten	2 241	1 125	971	439	1 089	544	144	124	37	18
416 031	Ofterdingen	3 735	1 910	1 529	724	1 916	954	214	185	76	47
416 036	Rottenburg am Neckar, St.	33 108	16 556	14 824	6 855	15 411	7 602	1 990	1 656	883	443
416 050	Starzach	2 938	1 505	1 208	570	1 482	740	209	175	39	20
416 041	Tübingen, Univ.-Stadt	71 701	37 729	36 043	17 970	28 429	14 032	4 555	3 995	2 674	1 732
Zusammen		175 855	90 595	81 005	39 101	78 703	38 949	11 036	9 499	5 111	3 046
417	Zollernalbkreis										
417 079	Albstadt, Stadt	46 369	24 502	16 879	8 112	23 687	11 760	4 257	3 671	1 546	959
417 002	Balingen, Stadt	30 346	15 783	11 704	5 513	15 125	7 521	2 483	2 118	1 034	631
417 008	Bisingen	7 384	3 809	2 764	1 272	3 888	1 940	545	477	187	120
417 010	Bitz	3 506	1 797	1 251	557	1 900	951	278	244	77	45
417 013	Burladingen, Stadt	11 766	6 111	4 790	2 278	5 838	2 902	915	795	223	136
417 014	Dautmergen	326	162	131	58	167	83	23	—	5	—
417 015	Dornettingen	797	396	322	147	406	197	56	47	13	5
417 016	Dotternhausen	1 489	760	617	294	764	380	89	77	19	9
417 022	Geislingen, Stadt	5 034	2 521	1 996	883	2 568	1 277	389	317	81	44
417 023	Grosselfingen	1 613	800	629	265	826	409	129	113	29	13

Noch: 3. Bevölkerung am Ort der Hauptwohnung in den Gemeinden Baden-Württembergs am 25. Mai 1987 nach Familienstand

Schl.-Nr.	Gemeinde	Bevölkerung am Ort der Hauptwohnung		Davon							
				ledig		verheiratet		verwitwet		geschieden	
		insgesamt	weiblich	zusammen	weiblich	zusammen	weiblich	zusammen	weiblich	zusammen	weiblich
		1	2	3	4	5	6	7	8	9	10
417 025	Haigerloch, Stadt	9 433	4 795	3 921	1 794	4 681	2 322	692	591	139	88
417 029	Hausen am Tann	404	206	175	86	205	102	21	—	3	—
417 031	Hechingen, Stadt	15 962	8 424	6 128	2 873	7 834	3 918	1 498	1 321	502	312
417 036	Jungingen	1 403	716	524	235	737	369	103	90	39	22
417 044	Meßstetten, Stadt	9 655	4 814	3 988	1 768	4 844	2 409	639	538	184	99
417 045	Nusplingen	1 901	985	830	399	932	463	132	119	7	4
417 047	Obenheim	1 344	675	542	238	685	342	94	83	23	12
417 051	Rangendingen	4 440	2 232	1 836	847	2 285	1 134	264	218	55	33
417 052	Ratshausen	653	333	284	128	305	151	51	48	13	6
417 054	Rosenfeld, Stadt	5 148	2 604	2 124	955	2 542	1 266	393	334	89	49
417 057	Schömburg, Stadt	3 623	1 817	1 483	679	1 823	895	250	212	67	31
417 063	Straßberg	2 416	1 250	899	429	1 265	629	191	157	61	35
417 071	Weilen unter d. Rinnen	452	232	201	94	219	110	31	28	1	—
417 075	Winterlingen	6 382	3 280	2 549	1 169	3 232	1 616	475	421	126	74
417 078	Zimmern unter der Burg	399	203	168	76	200	100	28	—	3	—
	Zusammen	172 245	89 207	66 735	31 149	86 958	43 246	14 026	12 081	4 526	2 731
	Region Neckar-Alb	592 346	306 642	247 287	117 713	284 481	141 145	43 594	37 518	16 984	10 266

Region Donau-Iller¹⁾

421 000	Stadtkreis Ulm, Univ.-Stadt	103 494	53 885	41 826	19 967	48 333	23 608	8 686	7 495	4 649	2 815
	Landkreise										
425	Alb-Donau-Kreis										
425 002	Allmendingen	4 097	2 132	1 704	829	2 019	1 005	318	267	56	31
425 004	Altheim	524	272	241	119	246	123	30	26	7	4
425 005	Altheim (Alb)	1 453	722	622	279	716	357	103	81	12	5
425 008	Amstetten	3 369	1 698	1 425	646	1 654	824	243	202	47	26
425 011	Asselfingen	796	373	336	130	398	198	46	37	16	8
425 013	Ballendorf	603	312	257	117	287	146	55	46	4	3
425 140	Balzheim	1 468	733	593	257	744	371	109	90	22	15
425 014	Beimerstetten	1 844	944	718	332	958	479	135	112	33	21
425 017	Berghülen	1 720	851	769	345	845	418	90	76	16	12
425 019	Bernstadt	1 610	799	640	277	833	413	112	99	25	10
425 020	Blaubeuren, Stadt	10 842	5 635	4 312	2 014	5 291	2 628	1 004	845	235	148
425 141	Blaustein	13 146	6 631	5 255	2 384	6 612	3 289	940	780	339	178
425 022	Börslingen	153	78	66	31	70	34	16	13	1	—
425 024	Breitingen	201	101	71	34	114	57	13	—	3	—
425 028	Dietenheim, Stadt	5 218	2 635	2 127	954	2 584	1 276	412	345	95	60
425 031	Dornstadt	8 356	4 254	3 512	1 655	4 048	2 021	573	449	223	129
425 033	Ehingen (Donau), Stadt	22 194	11 251	9 667	4 460	10 562	5 240	1 495	1 289	470	262
425 035	Emeringen	130	67	55	25	64	32	11	10	—	—
425 036	Emerkingen	644	328	326	159	280	139	33	—	5	—
425 039	Erbach	10 797	5 385	4 540	2 050	5 415	2 684	629	533	213	118
425 050	Griesingen	746	386	330	160	355	177	47	41	14	8
425 052	Grundsheim	198	94	86	31	92	46	18	—	2	—
425 055	Hausen am Bussen	210	109	106	52	85	42	17	—	2	—
425 139	Heroldstatt	1 831	929	780	355	888	440	127	114	36	20
425 062	Holz Kirch	236	120	114	52	103	52	18	16	1	—
425 064	Hüttisheim	1 197	603	539	253	592	293	56	51	10	6
425 137	Illerkirchberg	3 863	1 975	1 605	758	1 937	964	245	212	76	41
425 066	Illerrieden	2 899	1 454	1 255	583	1 465	734	133	114	46	23
425 071	Laichingen, Stadt	8 714	4 433	3 661	1 690	4 310	2 136	575	507	168	100
425 072	Langenau, Stadt	11 560	5 900	4 686	2 167	5 781	2 867	850	726	243	140
425 073	Lauterach	456	229	208	100	218	108	27	—	3	—
425 075	Lonsee	3 547	1 783	1 472	674	1 792	897	217	176	66	36
425 079	Merklingen	1 508	764	616	282	759	377	104	93	29	12
425 081	Munderkingen, Stadt	4 667	2 426	1 864	871	2 319	1 156	392	342	92	57
425 083	Neenstetten	677	331	283	130	357	175	24	21	13	5
425 084	Nellingen	1 487	774	631	312	724	359	110	91	22	12
425 085	Nerenstetten	288	134	134	54	139	68	15	12	—	—
425 088	Oberdischingen	1 622	843	693	334	779	390	126	109	24	10
425 090	Obermarchtal	1 164	632	552	293	498	246	99	83	15	10
425 091	Oberstadion	1 184	579	537	235	576	287	63	—	8	—

1) Soweit Land Baden-Württemberg.

Noch: 3. Bevölkerung am Ort der Hauptwohnung in den Gemeinden Baden-Württembergs am 25. Mai 1987 nach Familienstand

Schl.-Nr.	Gemeinde	Bevölkerung am Ort der Hauptwohnung		Davon							
				ledig		verheiratet		verwitwet		geschieden	
		insgesamt	weiblich	zusammen	weiblich	zusammen	weiblich	zusammen	weiblich	zusammen	weiblich
		1	2	3	4	5	6	7	8	9	10
425 092	Öllingen	397	201	184	88	179	89	30	—	4	—
425 093	Öpfingen	1 859	928	815	372	902	447	98	83	44	26
425 097	Rammingen	1 059	503	447	179	529	261	74	—	9	—
425 098	Rechtenstein	309	157	136	65	147	72	21	—	5	—
425 104	Rottenacker	1 804	909	760	346	878	429	125	105	41	29
425 108	Schelklingen, Stadt	6 255	3 104	2 703	1 149	2 918	1 452	541	460	93	43
425 110	Schnürpflingen	1 200	597	539	250	590	292	58	48	13	7
425 112	Setzingen	582	286	265	114	277	140	35	29	5	3
425 138	Staig	2 731	1 342	1 185	512	1 363	688	144	125	39	17
425 123	Untermarchtal	888	609	583	439	255	127	44	—	6	—
425 124	Unterstadion	586	294	264	120	278	140	37	29	7	5
425 125	Unterwachingen	153	71	72	28	72	36	9	7	—	—
425 130	Weidenstetten	1 035	520	428	199	532	262	63	53	12	6
425 134	Westerheim	2 369	1 214	1 059	511	1 151	573	139	117	20	13
425 135	Westerstetten	1 798	913	794	375	861	431	113	96	30	11
	Zusammen	160 244	81 347	67 622	31 230	78 441	38 987	11 161	9 442	3 020	1 688
426	Biberach										
426 001	Achstetten	3 099	1 533	1 415	638	1 468	729	178	150	38	16
426 005	Alleshausen	427	214	195	88	200	100	27	26	5	—
426 006	Allmannsweiler	263	123	130	56	120	59	10	8	3	—
426 008	Altheim	1 751	867	807	369	821	408	104	82	19	8
426 011	Attenweiler	1 467	728	677	295	665	331	113	99	12	3
426 013	Bad Buchau, Stadt	3 743	2 010	1 432	679	1 774	892	412	362	125	77
426 014	Bad Schussenried, St.	7 201	3 784	3 087	1 493	3 240	1 615	642	548	232	128
426 019	Berkheim	2 087	1 104	1 077	568	885	443	99	79	26	14
426 020	Betzenweiler	647	321	299	130	291	144	51	44	6	3
426 021	Biberach a.d.Riß, St.	28 121	14 885	11 478	5 649	13 293	6 597	2 269	1 962	1 081	677
426 028	Burgrieden	2 576	1 281	1 172	526	1 215	610	147	124	42	21
426 031	Dettingen an der Iller	1 603	815	700	327	776	388	114	92	13	8
426 035	Dürmentingen	2 159	1 085	973	434	1 012	507	153	133	21	11
426 036	Dürnau	366	183	158	73	179	89	26	21	3	—
426 038	Eberhardzell	3 234	1 636	1 516	701	1 421	710	236	191	61	34
426 043	Erlenmoos	1 351	681	651	305	615	311	73	58	12	7
426 044	Erolzheim	2 168	1 125	944	454	1 041	521	152	131	31	19
426 045	Ertingen	4 116	2 114	1 834	867	1 960	982	264	231	58	34
426 135	Gutenzell-Hürbel	1 406	713	662	304	629	316	103	86	12	7
426 058	Hochdorf	1 830	910	829	373	882	438	103	92	16	7
426 062	Ingoldingen	2 415	1 188	1 135	519	1 128	560	122	96	30	13
426 064	Kanzach	411	212	181	84	195	99	32	—	3	—
426 065	Kirchberg an der Iller	1 625	837	741	363	773	387	90	75	21	12
426 066	Kirchdorf an der Iller	2 481	1 220	1 072	477	1 244	619	137	110	28	14
426 067	Langenenslingen	3 077	1 574	1 324	612	1 473	735	243	213	37	14
426 070	Laupheim, Stadt	15 014	7 711	6 549	3 043	6 941	3 451	1 119	971	405	246
426 071	Maselheim	3 892	1 970	1 998	964	1 668	833	181	149	45	24
426 073	Mietingen	3 199	1 577	1 512	688	1 510	752	141	116	36	21
426 074	Mittelbiberach	2 669	1 357	1 185	565	1 279	635	158	133	47	24
426 078	Moosburg	171	89	71	37	88	44	12	8	—	—
426 087	Ochsenhausen, Stadt	6 941	3 535	3 075	1 444	3 274	1 625	445	378	147	88
426 090	Oggelshausen	816	412	356	165	386	192	59	47	15	8
426 097	Riedlingen, Stadt	8 383	4 366	3 543	1 688	3 969	1 970	697	605	174	103
426 100	Rot an der Rot	3 827	1 887	1 776	784	1 774	878	243	209	34	16
426 134	Schemmerhofen	6 234	3 151	2 831	1 333	2 999	1 497	339	289	65	32
426 108	Schwendi	5 367	2 655	2 476	1 108	2 482	1 232	320	265	89	50
426 109	Seekirch	196	108	104	56	77	40	15	12	—	—
426 113	Steinhausen a.d.Rottum	1 610	797	773	340	707	355	112	92	18	10
426 117	Tannheim	1 871	946	787	368	922	458	127	100	35	20
426 118	Tiefenbach	418	217	184	91	200	98	29	25	5	3
426 120	Ummendorf	3 415	1 730	1 518	703	1 626	810	209	178	62	39
426 121	Unlingen	2 084	1 015	965	407	938	466	157	127	24	15
426 124	Uttenweiler	2 937	1 498	1 327	606	1 347	674	231	196	32	22
426 125	Wain	1 343	671	572	257	665	329	88	74	18	11
426 128	Warthausen	3 889	1 958	1 639	743	1 919	961	235	203	96	51
	Zusammen	153 900	78 793	67 730	31 774	72 071	35 890	10 817	9 217	3 282	1 912
	Region Donau-Iller¹⁾	417 638	214 025	177 178	82 971	198 845	98 485	30 664	26 154	10 951	6 415

1) Soweit Land Baden-Württemberg.

Noch: 3. Bevölkerung am Ort der Hauptwohnung in den Gemeinden Baden-Württembergs am 25. Mai 1987 nach Familienstand

Schl.-Nr.	Gemeinde	Bevölkerung am Ort der Hauptwohnung		Davon							
				ledig		verheiratet		verwitwet		geschieden	
		insgesamt	weiblich	zusammen	weiblich	zusammen	weiblich	zusammen	weiblich	zusammen	weiblich
		1	2	3	4	5	6	7	8	9	10

Region Bodensee-Oberschwaben

Landkreise											
435	Bodenseekreis										
435 005	Bermatingen	3 085	1 541	1 293	601	1 540	764	176	142	76	34
435 010	Daisendorf	1 111	567	426	195	577	292	75	64	33	16
435 067	Deggenhausertal	3 204	1 595	1 494	669	1 438	715	227	188	45	23
435 013	Eriskirch	3 733	1 865	1 531	709	1 871	930	209	162	122	64
435 015	Frickingen	2 227	1 123	950	431	1 063	533	164	134	50	25
435 016	Friedrichshafen, Stadt	51 808	26 722	19 877	9 312	25 894	12 737	4 053	3 498	1 984	1 175
435 018	Hagnau am Bodensee	1 290	683	485	246	650	323	121	99	34	15
435 020	Heiligenberg	2 440	1 271	1 191	575	1 034	525	158	132	57	39
435 024	Immenstaad a. Bodensee	5 229	2 673	2 078	967	2 638	1 316	309	271	204	119
435 029	Kressbronn am Bodensee	6 633	3 461	2 665	1 273	3 224	1 608	510	442	234	138
435 030	Langenargen	6 073	3 152	2 376	1 126	2 957	1 470	519	443	221	113
435 034	Markdorf, Stadt	10 578	5 440	4 248	1 986	5 234	2 616	745	639	351	199
435 035	Meckenbeuren	10 833	5 497	5 040	2 392	4 915	2 447	607	510	271	148
435 036	Meersburg, Stadt	4 703	2 538	1 840	912	2 165	1 083	437	387	261	156
435 042	Neukirch	2 147	1 087	988	465	983	487	133	112	43	23
435 045	Oberteuringen	3 313	1 650	1 397	639	1 651	817	183	157	82	37
435 047	Owingen	3 119	1 560	1 367	619	1 489	745	185	155	78	41
435 052	Salem	8 520	4 343	3 785	1 753	3 981	1 991	567	486	187	113
435 053	Sipplingen	2 044	1 054	786	368	1 013	504	178	148	67	34
435 054	Stetten	914	481	344	169	467	235	73	58	30	19
435 057	Tett nang, Stadt	15 522	7 858	6 901	3 190	7 113	3 532	1 011	856	497	280
435 059	Überlingen, Stadt	18 729	10 279	7 361	3 754	8 655	4 321	1 907	1 675	806	529
435 066	Uldingen-Mühlhofen	5 521	2 860	2 198	1 031	2 669	1 334	414	349	240	146
	Zusammen	172 776	89 300	70 621	33 382	83 221	41 325	12 961	11 107	5 973	3 486
436	Ravensburg										
436 001	Achberg	1 060	534	480	212	482	245	75	61	23	16
436 003	Aichstetten	2 140	1 083	979	455	991	495	142	119	28	14
436 004	Aitrach	2 477	1 255	1 057	490	1 200	597	175	142	45	26
436 005	Altshausen	3 845	1 946	1 784	833	1 568	777	346	289	147	47
436 006	Amtzell	2 751	1 421	1 248	594	1 259	632	197	170	47	25
436 094	Argenbühl	5 171	2 574	2 595	1 170	2 181	1 090	321	275	74	39
436 008	Aulendorf, Stadt	6 950	3 578	2 912	1 342	3 276	1 627	579	494	183	115
436 009	Bad Waldsee, Stadt	15 171	8 147	6 698	3 478	6 896	3 433	1 116	965	461	271
436 010	Bad Wurzach, Stadt	12 144	6 018	5 743	2 604	5 369	2 610	819	693	213	111
436 011	Baienfurt	6 344	3 255	2 536	1 206	3 177	1 572	429	362	202	115
436 012	Baindt	4 116	2 065	1 806	842	2 032	1 019	179	152	99	52
436 013	Berg	3 685	1 877	1 666	792	1 758	876	176	159	85	50
436 014	Bergatreute	2 441	1 229	1 115	519	1 156	580	127	107	43	23
436 018	Bodnegg	2 653	1 311	1 366	611	1 108	554	137	121	42	25
436 019	Boms	448	221	202	88	210	106	31	—	5	—
436 024	Ebenweiler	782	392	352	161	362	180	56	45	12	6
436 093	Ebersbach-Musbach	1 190	587	534	232	557	277	89	72	10	6
436 027	Eichstegen	405	203	183	80	189	94	27	25	6	4
436 032	Fleischwangen	424	209	222	95	162	82	30	27	10	5
436 096	Fronreute	3 522	1 751	1 630	747	1 646	818	172	147	74	39
436 039	Grünkraut	2 366	1 202	1 029	488	1 148	570	120	106	69	38
436 040	Guggenhausen	192	101	103	53	76	38	13	10	—	—
436 095	Horgenzell	3 630	1 822	1 832	853	1 528	760	225	184	45	25
436 047	Hoßkirch	554	269	244	100	266	134	37	32	7	3
436 049	Isny im Allgäu, Stadt	12 757	6 845	6 173	3 170	5 230	2 607	941	826	413	242
436 052	Kißlegg	7 573	3 848	3 506	1 642	3 389	1 684	549	448	129	74
436 053	Königseggwald	500	258	234	112	223	111	38	32	5	3
436 055	Leutkirch im Allgäu, St.	20 309	10 363	9 152	4 289	9 259	4 604	1 475	1 227	423	243
436 064	Ravensburg, Stadt	43 913	23 098	18 799	9 215	19 815	9 806	3 526	3 045	1 773	1 032
436 067	Riedhausen	383	182	174	72	184	93	22	—	3	—
436 069	Schlier	3 115	1 555	1 401	650	1 495	748	160	133	59	24
436 077	Unterswaldhausen	219	108	93	40	113	57	12	11	1	—
436 078	Vogt	3 781	1 887	1 638	729	1 809	902	213	187	121	69

Noch: 3. Bevölkerung am Ort der Hauptwohnung in den Gemeinden Baden-Württembergs am 25. Mai 1987 nach Familienstand

Schl.-Nr.	Gemeinde	Bevölkerung am Ort der Hauptwohnung		Davon							
				ledig		verheiratet		verwitwet		geschieden	
		insgesamt	weiblich	zusammen	weiblich	zusammen	weiblich	zusammen	weiblich	zusammen	weiblich
		1	2	3	4	5	6	7	8	9	10
436 079	Waldburg	2 152	1 086	945	443	1 059	527	111	94	37	22
436 081	Wangen im Allgäu, St.	23 588	12 331	10 013	4 878	11 165	5 537	1 799	1 548	611	368
436 082	Weingarten, Stadt	20 918	10 794	8 721	4 076	9 617	4 775	1 625	1 383	955	560
436 083	Wilhelmsdorf	3 563	1 814	1 903	918	1 420	709	185	156	55	31
436 085	Wolfegg	2 961	1 526	1 324	618	1 321	659	251	213	65	36
436 087	Wolpertswende	3 442	1 729	1 469	679	1 706	848	214	172	53	30
	Zusammen	233 635	120 474	103 861	49 576	106 402	52 833	16 739	14 273	6 633	3 792
437	Sigmaringen										
437 005	Beuron	894	445	432	182	373	186	72	67	17	10
437 008	Bingen	2 556	1 315	1 094	524	1 253	628	159	136	50	27
437 031	Gammertingen, Stadt	5 908	3 023	2 765	1 314	2 645	1 320	358	309	140	80
437 044	Herbertingen	3 997	2 007	1 727	787	1 923	959	276	235	71	26
437 124	Herdwangen-Schönach	2 198	1 093	1 031	469	1 004	498	130	111	33	15
437 047	Hettingen, Stadt	1 929	977	849	391	924	460	135	112	21	14
437 053	Hohentengen	3 806	1 829	1 872	779	1 644	816	252	212	38	22
437 056	Illmensee	1 476	735	679	299	683	347	79	69	35	20
437 059	Inzigkofen	2 223	1 117	957	421	1 058	528	166	141	42	27
437 065	Krauchenwies	4 209	2 140	1 865	857	1 978	991	298	264	68	28
437 072	Leibertingen	1 900	964	841	387	910	455	133	115	16	7
437 076	Mengen, Stadt	8 962	4 617	3 711	1 723	4 346	2 165	727	621	178	108
437 078	Meßkirch, Stadt	6 934	3 616	3 006	1 426	3 168	1 577	604	527	156	86
437 082	Neufra	1 813	938	779	380	892	449	114	94	28	15
437 086	Ostrach	5 214	2 645	2 316	1 064	2 415	1 203	386	328	97	50
437 088	Pfullendorf, Stadt	10 326	5 062	4 719	2 051	4 696	2 316	639	526	272	169
437 123	Sauldorf	2 140	1 052	938	400	1 032	513	151	126	19	13
437 100	Saulgau, Stadt	14 874	7 840	6 406	3 180	6 920	3 443	1 187	1 013	361	204
437 101	Scheer, Stadt	2 368	1 221	990	462	1 153	575	194	167	31	17
437 102	Schwenningen	1 597	826	715	343	735	365	125	108	22	10
437 104	Sigmaringen, Stadt	15 109	7 696	7 199	3 320	6 417	3 180	1 054	918	439	278
437 105	Sigmaringendorf	3 527	1 823	1 414	679	1 795	882	269	231	49	31
437 107	Stetten am kalten Markt	5 140	2 449	2 281	898	2 448	1 223	320	270	91	58
437 114	Veringenstadt, Stadt	2 125	1 076	892	410	1 042	518	153	127	38	21
437 118	Wald	2 425	1 391	1 271	760	974	486	151	132	29	13
	Zusammen	113 650	57 897	50 749	23 506	52 428	26 083	8 132	6 959	2 341	1 349
	Region										
	Bodensee-Oberschwaben	520 061	267 671	225 231	106 464	242 051	120 241	37 832	32 339	14 947	8 627
	Regierungsbezirk										
	Tübingen	1 530 045	788 338	649 696	307 148	725 377	359 871	112 090	96 011	42 882	25 308

Land Baden-Württemberg

Insgesamt	9 286 387	4 798 235	3 735 106	1 757 070	4 501 689	2 228 609	732 064	625 870	317 528	186 686
------------------	------------------	------------------	------------------	------------------	------------------	------------------	----------------	----------------	----------------	----------------

**4. Bevölkerung am Ort der Hauptwohnung in den Gemeinden Baden-Württembergs am 25. Mai 1987
nach Religionszugehörigkeit, Ausländer**

Schl.-Nr.	Gemeinde	Bevölkerung am Ort der Hauptwohnung insgesamt	Darunter nach der Religionszugehörigkeit							Von der Bevölkerung am Ort der Hauptwohnung waren		
			römisch- katholisch		evangelisch		evan- gelische Freikirche	jüdische Religions- gesellsch.	islamische Religions- gemeinsch.	Ausländer		
			Anzahl	% v. Sp. 1	Anzahl	% v. Sp. 1	Anzahl	Anzahl	Anzahl	insgesamt	% v. Sp. 1	weiblich
			1	2	3	4	5	6	7	8	9	10

Regierungsbezirk Stuttgart

Region Mittlerer Neckar

111 000	Stadtkreis Stuttgart, L.-Hauptstadt	551 904	172 214	31,2	236 207	42,8	4 859	455	22 599	97 726	17,7	41 845
	Landkreise											
115	Böblingen											
115 001	Aidlingen	7 754	2 015	26,0	4 581	59,1	79	3	279	733	9,5	335
115 002	Altdorf	2 827	696	24,6	1 739	61,5	21	—	62	283	10,0	117
115 003	Böblingen, Stadt	42 589	14 664	34,4	19 713	46,3	434	11	1 476	6 013	14,1	2 627
115 004	Bondorf	3 457	671	19,4	2 170	62,8	18	—	306	442	12,8	199
115 010	Deckenpfronn	2 062	284	13,8	1 503	72,9	29	—	105	178	8,6	81
115 013	Ehningen	6 906	2 205	31,9	3 461	50,1	42	3	304	851	12,3	364
115 015	Gärtringen	10 147	3 042	30,0	5 333	52,6	63	—	444	1 228	12,1	591
115 016	Gäufelden	6 283	1 423	22,6	3 864	61,5	33	—	424	552	8,8	261
115 054	Grafenau	5 139	1 870	36,4	2 473	48,1	30	—	181	465	9,0	207
115 021	Herrenberg, Stadt	26 001	6 520	25,1	14 529	55,9	314	4	1 362	3 070	11,8	1 393
115 022	Hildrizhausen	2 862	782	27,3	1 702	59,5	24	—	26	264	9,2	116
115 024	Holzgerlingen	8 918	2 590	29,0	4 791	53,7	134	—	272	904	10,1	392
115 053	Jettingen	5 330	1 049	19,7	3 429	64,3	63	—	270	479	9,0	219
115 028	Leonberg, Stadt	40 303	10 756	26,7	20 964	52,0	477	11	764	4 855	12,0	2 119
115 029	Magstadt	7 585	2 344	30,9	3 615	47,7	71	—	592	1 525	20,1	685
115 034	Mötzingen	2 643	444	16,8	1 694	64,1	36	—	259	332	12,6	145
115 037	Nufringen	4 085	784	19,2	2 546	62,3	19	—	186	319	7,8	150
115 041	Renningen, Stadt	13 393	3 988	29,8	7 482	55,9	72	3	403	1 517	11,3	646
115 042	Rutesheim	8 511	2 113	24,8	4 657	54,7	255	—	228	1 005	11,8	433
115 044	Schönaich	9 229	2 785	30,2	5 023	54,4	82	—	313	1 326	14,4	603
115 045	Sindelfingen, Stadt	56 861	20 587	36,2	24 096	42,4	601	13	2 852	9 968	17,5	4 133
115 046	Steinenbronn	4 636	1 440	31,1	2 492	53,8	42	—	105	542	11,7	243
115 048	Waldenbuch, Stadt	7 389	2 318	31,4	3 787	51,3	90	—	173	907	12,3	450
115 050	Weil der Stadt, Stadt	16 145	5 310	32,9	8 028	49,7	93	—	498	1 736	10,8	760
115 051	Weil im Schönbuch	8 429	2 009	23,8	4 990	59,2	68	—	384	1 041	12,4	470
115 052	Weissach	6 193	1 533	24,8	3 765	60,8	129	—	111	546	8,8	231
	Zusammen	315 677	94 222	29,8	162 427	51,5	3 319	61	12 379	41 081	13,0	17 970
116	Esslingen											
116 081	Aichtal, Stadt	8 311	1 979	23,8	5 021	60,4	51	—	120	446	5,4	207
116 076	Aichwald	7 624	1 950	25,6	4 332	56,8	79	—	258	527	6,9	254
116 004	Altbach	5 559	1 761	31,7	2 765	49,7	19	4	311	754	13,6	320
116 005	Altdorf	891	151	16,9	601	67,5	1	—	20	44	4,9	16
116 006	Altenriet	1 380	310	22,5	921	66,7	14	—	32	131	9,5	63
116 007	Baltmannsweiler	5 294	1 287	24,3	3 020	57,0	37	—	308	486	9,2	205
116 008	Bempflingen	3 100	940	30,3	1 888	60,9	12	—	2	270	8,7	121
116 011	Beuren	3 233	622	19,2	2 148	66,4	41	—	176	259	8,0	110
116 012	Bissingen an der Teck	3 271	550	16,8	2 191	67,0	28	—	199	272	8,3	116
116 014	Deizisau	6 031	1 631	27,0	3 372	55,9	66	—	305	778	12,9	333
116 015	Denkendorf	9 719	2 752	28,3	5 219	53,7	100	—	570	1 367	14,1	529
116 016	Dettingen unter Teck	5 055	1 063	21,0	3 283	64,9	69	—	186	449	8,9	195
116 018	Erkenbrechtsweiler	1 831	281	15,3	1 292	70,6	16	—	33	75	4,1	29
116 019	Esslingen am Neckar, St.	90 557	27 377	30,2	40 433	44,6	859	23	5 033	14 410	15,9	6 019
116 077	Filderstadt, Stadt	36 323	9 455	26,0	19 365	53,3	281	14	1 058	4 184	11,5	1 820
116 020	Frickenhäusen	8 544	2 370	27,7	5 077	59,4	57	—	244	843	9,9	367
116 022	Großbottlingen	3 464	1 039	30,0	1 945	56,1	55	—	100	231	6,7	107
116 027	Hochdorf	4 115	1 196	29,1	2 324	56,5	58	—	141	302	7,3	133
116 029	Holzmaden	1 646	327	19,9	1 128	68,5	6	—	76	178	10,8	73
116 033	Kirchheim u. Teck, Stadt	33 920	10 366	30,6	17 715	52,2	360	9	1 447	4 299	12,7	1 856
116 035	Köngen	8 058	2 028	25,2	4 678	58,1	132	—	407	1 008	12,5	466
116 036	Kohlberg	2 119	262	12,4	1 644	77,6	8	—	76	111	5,2	51
116 078	Leinfeld.-Echterding., St.	33 694	9 167	27,2	17 844	53,0	340	12	944	3 555	10,6	1 555
116 079	Lenningen	7 978	1 575	19,7	5 337	66,9	43	—	344	804	10,1	323
116 037	Lichtenwald	2 399	455	19,0	1 577	65,7	35	—	61	154	6,4	81

Noch: 4. Bevölkerung am Ort der Hauptwohnung in den Gemeinden Baden-Württembergs am 25. Mai 1987
nach Religionszugehörigkeit, Ausländer

Schl.-Nr.	Gemeinde	Bevölkerung am Ort der Hauptwohnung insgesamt	Darunter nach der Religionszugehörigkeit							Von der Bevölkerung am Ort der Hauptwohnung waren		
			römisch- katholisch		evangelisch		evan- gelische Freikirche	jüdische Religions- gesellsch.	islamische Religions- gemeinsch.	Ausländer		
			Anzahl	% v. Sp. 1	Anzahl	% v. Sp. 1	Anzahl	Anzahl	Anzahl	insgesamt	% v. Sp. 1	weiblich
			1	2	3	4	5	6	7	8	9	10
116 041	Neckartailfingen	3 274	944	28,8	1 994	60,9	18	—	92	282	8,6	145
116 042	Neckartenzlingen	5 443	1 494	27,4	2 848	52,3	36	—	196	983	18,1	480
116 043	Neidlingen	1 602	248	15,5	1 214	75,8	6	—	67	110	6,9	58
116 046	Neuffen, Stadt	5 208	1 043	20,0	3 581	68,8	75	—	102	319	6,1	154
116 047	Neuhausen a.d.Fildern	10 398	5 668	54,5	3 202	30,8	48	—	406	882	8,5	388
116 048	Notzingen	3 089	802	26,0	1 961	63,5	35	—	68	146	4,7	68
116 049	Nürtingen, Stadt	36 350	10 732	29,5	19 134	52,6	500	5	1 558	4 305	11,8	1 901
116 050	Oberboihingen	4 500	1 163	25,8	2 765	61,4	33	—	95	342	7,6	137
116 053	Ohmden	1 579	368	23,3	1 025	64,9	5	—	62	103	6,5	51
116 080	Ostfildern, Stadt	27 888	7 823	28,1	14 643	52,5	304	4	975	2 774	9,9	1 197
116 054	Owen, Stadt	2 925	594	20,3	1 929	65,9	20	—	165	335	11,5	159
116 056	Plochingen, Stadt	12 140	3 963	32,6	5 610	46,2	88	9	814	2 132	17,6	851
116 058	Reichenbach a. d. Fils	7 012	2 235	31,9	3 508	50,0	35	—	269	1 073	15,3	474
116 063	Schlaitdorf	1 442	255	17,7	926	64,2	25	—	58	96	6,7	44
116 068	Unterensingen	3 927	1 096	27,9	2 254	57,4	19	—	194	427	10,9	182
116 070	Weilheim a.d.Teck,St.	8 145	1 803	22,1	5 027	61,7	56	—	272	939	11,5	410
116 071	Wendlingen a.Neckar,St.	14 414	4 824	33,5	6 700	46,5	80	—	1 107	2 217	15,4	962
116 072	Wernau (Neckar), Stadt	11 765	7 355	62,5	3 052	25,9	35	—	403	1 537	13,1	666
116 073	Wolfschlugen	5 212	1 157	22,2	3 312	63,5	41	—	118	332	6,4	141
	Zusammen	460 429	134 461	29,2	239 805	52,1	4 226	91	19 472	55 271	12,0	23 817
117	Göppingen											
117 001	Adelberg	1 710	420	24,6	987	57,7	16	—	5	75	4,4	33
117 002	Aichelberg	839	250	29,8	511	60,9	7	—	1	12	1,4	4
117 003	Albershausen	3 710	1 086	29,3	1 966	53,0	91	—	165	277	7,5	130
117 006	Bad Ditzenbach	3 010	1 850	61,5	855	28,4	7	—	131	290	9,6	136
117 007	Bad Überkingen	3 586	1 017	28,4	2 281	63,6	28	—	24	96	2,7	39
117 009	Birenbach	1 627	838	51,5	636	39,1	9	—	25	83	5,1	39
117 010	Böhlenkirch	4 633	3 590	77,5	790	17,1	8	—	53	244	5,3	112
117 011	Börtlingen	1 657	450	27,2	1 025	61,9	13	—	30	51	3,1	21
117 012	Boll	4 161	817	19,6	2 383	57,3	162	—	53	184	4,4	96
117 014	Deggingen	5 548	4 256	76,7	980	17,7	12	—	130	233	4,2	118
117 015	Donzdorf, Stadt	10 963	7 897	72,0	1 949	17,8	21	3	671	1 115	10,2	450
117 016	Drackenstein	338	302	89,3	29	8,6	—	—	5	8	2,4	3
117 017	Dürnau	1 525	514	33,7	873	57,2	10	—	8	100	6,6	45
117 018	Ebersbach a.d.Fils,St.	14 596	4 461	30,6	7 488	51,3	94	—	1 192	2 091	14,3	823
117 019	Eislingen/Fils, Stadt	17 217	8 175	47,5	6 683	38,8	85	—	700	2 529	14,7	1 103
117 020	Eschenbach	1 659	487	29,4	1 033	62,3	8	—	4	30	1,8	7
117 023	Gammelshausen	1 485	526	35,4	771	51,9	11	—	45	89	6,0	44
117 024	Geislingen a.d.St.,St.	25 980	10 186	39,2	11 770	45,3	124	7	1 619	3 682	14,2	1 574
117 025	Gingen an der Fils	4 173	1 464	35,1	2 198	52,7	33	—	148	343	8,2	164
117 026	Göppingen, Stadt	52 151	19 869	38,1	23 723	45,5	428	15	1 794	6 761	13,0	3 020
117 028	Gruibingen	1 836	430	23,4	1 221	66,5	7	—	53	145	7,9	38
117 029	Hattenhofen	2 715	669	24,6	1 743	64,2	21	—	36	123	4,5	45
117 030	Heiningen	4 896	1 736	35,5	2 625	53,6	27	3	107	394	8,0	184
117 031	Hohenstadt	524	379	72,3	96	18,3	—	—	5	15	2,9	7
117 033	Kuchen	5 567	2 316	41,6	2 694	48,4	22	—	104	370	6,6	159
117 061	Lauterstein, Stadt	2 660	2 160	81,2	283	10,6	4	—	141	221	8,3	95
117 035	Mühlhausen im Täle	936	568	60,7	276	29,5	1	—	19	31	3,3	12
117 037	Ottenbach	2 084	1 480	71,0	447	21,4	9	—	71	97	4,7	53
117 038	Rechberghausen	4 991	3 106	62,2	1 445	29,0	23	—	63	218	4,4	109
117 042	Salach	6 793	4 067	59,9	1 785	26,3	16	—	387	971	14,3	457
117 043	Schlat	1 634	458	28,0	1 053	64,4	5	—	13	67	4,1	34
117 044	Schlierbach	3 438	952	27,7	2 032	59,1	57	—	127	395	11,5	159
117 049	Süßen	8 841	3 913	44,3	3 977	45,0	37	—	415	1 111	12,6	477
117 051	Uhingen	12 090	3 754	31,1	6 454	53,4	109	—	702	1 438	11,9	560
117 053	Wäschenbeuren	2 808	2 136	76,1	469	16,7	6	3	48	124	4,4	61
117 055	Wangen	3 209	986	30,7	1 724	53,7	54	—	110	208	6,5	92
117 058	Wiesensteig, Stadt	2 426	1 551	63,9	635	26,2	5	—	120	308	12,7	132
117 060	Zell unter Aichelberg	2 363	617	26,1	1 393	59,0	46	—	49	109	4,6	42
	Zusammen	230 379	99 733	43,3	99 283	43,1	1 616	39	9 373	24 638	10,7	10 677

Noch: 4. Bevölkerung am Ort der Hauptwohnung in den Gemeinden Baden-Württembergs am 25. Mai 1987
nach Religionszugehörigkeit, Ausländer

Schl.-Nr.	Gemeinde	Bevölkerung am Ort der Hauptwohnung insgesamt	Darunter nach der Religionszugehörigkeit							Von der Bevölkerung am Ort der Hauptwohnung waren		
			römisch- katholisch		evangelisch		evan- gelische Freikirche	jüdische Religions- gesellsch.	islamische Religions- gemeinsch.	Ausländer		
			Anzahl	% v. Sp. 1	Anzahl	% v. Sp. 1	Anzahl	Anzahl	Anzahl	insgesamt	% v. Sp. 1	weiblich
		1	2	3	4	5	6	7	8	9	10	11
118	Ludwigsburg											
118 001	Affalterbach	4 271	1 044	24,4	2 564	60,0	33	—	99	258	6,0	121
118 003	Asperg, Stadt	11 547	3 698	32,0	5 913	51,2	159	3	418	1 484	12,9	633
118 006	Benningen am Neckar	4 704	1 297	27,6	2 688	57,1	62	—	219	507	10,8	222
118 007	Besigheim, Stadt	9 185	2 386	26,0	5 327	58,0	156	—	431	1 203	13,1	534
118 079	Bietighm.-Bissingen, St.	36 820	11 538	31,3	18 184	49,4	448	5	671	5 945	16,1	2 741
118 010	Bönnigheim, Stadt	6 186	1 399	22,6	3 921	63,4	27	—	334	893	14,4	405
118 011	Ditzingen, Stadt	21 763	7 010	32,2	10 907	50,1	178	—	548	2 744	12,6	1 146
118 012	Eberdingen	5 609	1 060	18,9	3 358	59,9	44	—	285	538	9,6	237
118 014	Erdmannhausen	4 155	999	24,0	2 276	54,8	98	—	236	455	11,0	213
118 015	Erligheim	1 975	519	26,3	1 195	60,5	22	—	60	222	11,2	104
118 078	Freiberg am Neckar, St.	13 525	3 974	29,4	7 290	53,9	164	6	376	1 296	9,6	556
118 016	Freudental	2 076	474	22,8	1 358	65,4	12	—	17	118	5,7	52
118 018	Gemrigheim	3 387	655	19,3	2 173	64,2	24	—	31	455	13,4	214
118 019	Gerlingen, Stadt	17 938	5 611	31,3	8 644	48,2	197	—	369	1 702	9,5	752
118 021	Großbottwar, Stadt	7 087	1 329	18,8	4 593	64,8	112	—	370	722	10,2	305
118 027	Hemmingen	6 937	2 009	29,0	3 465	49,9	48	—	240	676	9,7	296
118 028	Hessigheim	1 796	324	18,0	1 203	67,0	14	—	96	202	11,2	88
118 077	Ingersheim	5 074	1 275	25,1	3 076	60,6	76	—	79	516	10,2	230
118 040	Kirchheim am Neckar	4 203	932	22,2	2 437	58,0	26	—	168	730	17,4	339
118 080	Korntal-Münchingen, St.	16 476	4 377	26,6	8 743	53,1	350	—	532	2 219	13,5	933
118 046	Kornwestheim, Stadt	28 117	9 449	33,6	12 247	43,6	184	11	1 796	5 051	18,0	2 185
118 047	Löchgau	4 410	1 213	27,5	2 744	62,2	41	—	72	453	10,3	210
118 048	Ludwigsburg, Stadt	78 884	24 852	31,5	38 651	49,0	777	35	4 062	12 529	15,9	5 489
118 049	Marbach am Neckar, St.	12 586	3 418	27,2	6 871	54,6	149	4	640	1 312	10,4	593
118 050	Markgröningen, Stadt	12 412	3 594	29,0	6 472	52,1	73	6	514	2 247	18,1	978
118 051	Möglingen	9 981	2 883	28,9	5 240	52,5	117	—	452	1 009	10,1	433
118 053	Mundelsheim	2 827	514	18,2	1 873	66,3	22	—	190	358	12,7	159
118 054	Murr	4 364	1 128	25,8	2 529	58,0	86	—	99	385	8,8	172
118 059	Oberriexingen, Stadt	2 349	503	21,4	1 352	57,6	36	—	64	164	7,0	75
118 060	Oberstenfeld	7 235	1 604	22,2	4 325	59,8	112	—	445	780	10,8	352
118 063	Pleidelsheim	4 359	1 462	33,5	2 217	50,9	55	—	168	682	15,6	301
118 081	Remseck am Neckar	16 331	4 528	27,7	8 414	51,5	213	6	608	2 059	12,6	926
118 076	Sachsenheim, Stadt	14 794	3 088	20,9	9 147	61,8	171	6	764	1 818	12,3	802
118 067	Schwieberdingen	8 971	2 833	31,6	4 487	50,0	65	—	216	989	11,0	436
118 068	Sersheim	4 160	921	22,1	2 537	61,0	69	—	222	457	11,0	202
118 070	Steinheim a.d. Murr, St.	9 464	2 316	24,5	5 836	61,7	92	—	264	780	8,2	359
118 071	Tamm	10 646	3 492	32,8	5 327	50,0	129	3	191	975	9,2	445
118 073	Vaihingen a.d. Enz, St.	23 151	5 621	24,3	13 837	59,8	219	—	1 020	2 797	12,1	1 150
118 074	Walheim	2 634	576	21,9	1 737	65,9	75	—	41	306	11,6	132
	Zusammen	442 389	125 905	28,5	235 158	53,2	4 935	107	17 407	58 036	13,1	25 520
119	Rems-Murr-Kreis											
119 001	Alfdorf	5 901	1 347	22,8	3 751	63,6	217	—	190	315	5,3	155
119 003	Allmersbach im Tal	4 203	1 063	25,3	2 586	61,5	70	—	20	126	3,0	54
119 004	Althütte	3 488	566	16,2	2 320	66,5	71	—	7	62	1,8	31
119 087	Aspach	6 624	1 254	18,9	4 674	70,6	74	—	83	295	4,5	126
119 006	Auenwald	5 308	1 252	23,6	3 278	61,8	63	—	36	150	2,8	72
119 008	Backnang, Stadt	30 092	7 518	25,0	16 255	54,0	579	14	1 014	3 893	12,9	1 730
119 089	Berglen	5 266	1 033	19,6	3 425	65,0	124	—	61	233	4,4	99
119 018	Burgstetten	2 939	693	23,6	1 865	63,5	38	—	64	172	5,9	75
119 020	Fellbach, Stadt	39 140	13 787	35,2	18 572	47,5	352	11	869	5 423	13,9	2 340
119 024	Großberlach	2 183	282	12,9	1 580	72,4	24	—	23	36	1,6	15
119 037	Kaisersbach	2 061	249	12,1	1 592	77,2	68	—	48	71	3,4	32
119 093	Kernen im Remstal	13 776	3 682	26,7	8 100	58,8	181	—	140	1 097	8,0	441
119 038	Kirchberg an der Murr	3 216	581	18,1	2 132	66,3	73	—	129	245	7,6	108
119 041	Korb	9 327	2 474	26,5	5 194	55,7	117	—	220	809	8,7	351
119 042	Leutenbach	9 299	2 704	29,1	5 272	56,7	98	—	108	708	7,6	298
119 044	Murrhardt, Stadt	13 274	2 700	20,3	7 902	59,5	236	5	500	1 244	9,4	532
119 053	Oppenweiler	3 720	902	24,2	2 189	58,8	69	—	115	360	9,7	162
119 055	Plüderhausen	8 714	2 746	31,5	4 413	50,6	171	—	282	1 028	11,8	451
119 090	Remshalden	12 836	3 384	26,4	7 631	59,4	96	—	268	953	7,4	397
119 061	Rudersberg	9 824	2 215	22,5	6 180	62,9	300	—	261	717	7,3	311

Noch: 4. Bevölkerung am Ort der Hauptwohnung in den Gemeinden Baden-Württembergs am 25. Mai 1987
nach Religionszugehörigkeit, Ausländer

Schl.-Nr.	Gemeinde	Bevölkerung am Ort der Hauptwohnung insgesamt	Darunter nach der Religionszugehörigkeit							Von der Bevölkerung am Ort der Hauptwohnung waren		
			römisch- katholisch		evangelisch		evan- gelische Freikirche	jüdische Religions- gesellsch.	islamische Religions- gemeinsch.	Ausländer		
			Anzahl	% v. Sp. 1	Anzahl	% v. Sp. 1	Anzahl	Anzahl	Anzahl	insgesamt	% v. Sp. 1	weiblich
			1	2	3	4	5	6	7	8	9	10
119 067	Schorndorf, Stadt	35 759	10 707	29,9	18 706	52,3	660	5	798	3 898	10,9	1 705
119 068	Schwaikheim	7 962	2 355	29,6	4 138	52,0	68	–	284	1 126	14,1	498
119 069	Spiegelberg	1 719	177	10,3	1 365	79,4	20	–	18	38	2,2	16
119 075	Sulzbach an der Murr	4 519	933	20,6	2 894	64,0	42	–	153	339	7,5	152
119 076	Urbach	7 076	1 774	25,1	4 099	57,9	237	–	396	709	10,0	317
119 079	Waiblingen, Stadt	45 603	13 713	30,1	22 443	49,2	598	12	1 359	6 195	13,6	2 712
119 091	Weinstadt, Stadt	23 148	5 946	25,7	13 456	58,1	275	–	315	2 209	9,5	964
119 083	Weissach im Tal	6 163	1 481	24,0	3 790	61,5	100	–	18	203	3,3	80
119 084	Welzheim, Stadt	8 863	2 210	24,9	4 917	55,5	163	–	592	1 019	11,5	458
119 085	Winnenden, Stadt	22 044	6 031	27,4	11 942	54,2	432	9	555	2 539	11,5	1 098
119 086	Winterbach	6 587	1 713	26,0	3 651	55,4	81	–	182	485	7,4	220
	Zusammen	360 634	97 472	27,0	200 312	55,5	5 697	71	9 108	36 697	10,2	16 000
	Region Mittlerer Neckar	2 361 412	724 007	30,7	1 173 192	49,7	24 652	824	90 338	313 449	13,3	135 829

Region Franken

121 000	Stadtkreis Heilbronn, Stadt	110 970	32 440	29,2	58 250	52,5	1 371	37	6 236	14 371	13,0	6 374
	Landkreise											
125	Heilbronn											
125 001	Abstatt	2 828	668	23,6	1 707	60,4	74	—	97	139	4,9	66
125 005	Bad Friedrichshall, St.	11 815	5 841	49,4	4 508	38,2	75	—	609	1 143	9,7	481
125 006	Bad Rappenau, Stadt	14 461	5 298	36,6	7 784	53,8	93	—	339	847	5,9	374
125 007	Bad Wimpfen, Stadt	5 870	1 883	32,1	3 290	56,0	23	—	265	510	8,7	222
125 008	Beilstein, Stadt	5 221	851	16,3	3 221	61,7	420	—	257	487	9,3	215
125 013	Brackenheim, Stadt	10 783	2 429	22,5	7 169	66,5	167	—	332	650	6,0	296
125 017	Cleebronn	2 021	291	14,4	1 517	75,1	15	—	99	150	7,4	78
125 021	Eberstadt	2 606	499	19,1	1 761	67,6	45	—	89	223	8,6	105
125 024	Ellhofen	2 741	716	26,1	1 748	63,8	26	—	29	131	4,8	57
125 026	Eppingen, Stadt	15 462	5 686	36,8	8 193	53,0	125	—	418	1 007	6,5	442
125 027	Erlenbach	3 778	2 656	70,3	798	21,1	6	—	154	256	6,8	119
125 030	Flein	5 516	1 233	22,4	3 612	65,5	48	8	44	223	4,0	99
125 034	Gemmingen	4 088	1 153	28,2	2 489	60,9	72	—	191	268	6,6	119
125 038	Güglingen, Stadt	4 600	894	19,4	2 850	62,0	72	—	469	799	17,4	367
125 039	Gundelsheim, Stadt	6 487	4 744	73,1	1 322	20,4	34	—	158	399	6,2	202
125 111	Hardthausen am Kocher	2 883	422	14,6	2 255	78,2	10	—	92	145	5,0	67
125 046	Ilfeld	6 694	1 110	16,6	4 611	68,9	104	—	296	512	7,6	242
125 047	Ittlingen	1 773	509	28,7	1 041	58,7	12	—	51	157	8,9	71
125 048	Jagsthausen	1 301	274	21,1	916	70,4	10	—	33	46	3,5	19
125 049	Kirchardt	4 020	1 138	28,3	2 096	52,1	53	—	161	615	15,3	306
125 113	Langenbrettach	2 581	318	12,3	2 032	78,7	11	—	50	73	2,8	34
125 056	Lauffen am Neckar, St.	9 089	2 160	23,8	5 732	63,1	55	—	354	868	9,6	401
125 057	Lehrensteinsfeld	1 639	303	18,5	1 142	69,7	22	—	46	68	4,1	36
125 058	Leingarten	7 984	1 962	24,6	5 022	62,9	139	—	298	419	5,2	199
125 059	Löwenstein, Stadt	2 630	373	14,2	1 949	74,1	36	—	14	54	2,1	28
125 061	Massenbachhausen	2 847	1 843	64,7	777	27,3	5	—	112	254	8,9	122
125 063	Möckmühl, Stadt	5 829	1 505	25,8	3 624	62,2	40	—	200	332	5,7	158
125 065	Neckarsulm, Stadt	21 534	10 070	46,8	7 253	33,7	91	—	2 080	3 806	17,7	1 654
125 066	Neckarwestheim	2 349	438	18,6	1 625	69,2	13	—	95	173	7,4	61
125 068	Neudenaubach, Stadt	4 491	3 042	67,7	1 117	24,9	11	—	179	276	6,1	130
125 069	Neuenstadt a.Kocher, St.	7 227	3 150	43,6	3 221	44,6	29	—	332	483	6,7	214
125 074	Nordheim	5 660	1 037	18,3	3 815	67,4	42	—	317	508	9,0	225
125 110	Obersulm	11 191	2 605	23,3	7 133	63,7	100	—	388	683	6,1	310
125 078	Oedheim	4 444	3 249	73,1	776	17,5	28	—	188	288	6,5	125
125 079	Offenau	2 341	1 509	64,5	562	24,0	10	—	140	213	9,1	97
125 081	Pfaffenhofen	2 022	217	10,7	1 536	76,0	15	—	152	235	11,6	110
125 084	Roigheim	1 383	226	16,3	1 071	77,4	6	—	27	58	4,2	27
125 086	Schwaigern, Stadt	8 916	2 138	24,0	5 797	65,0	126	—	342	805	9,0	364
125 087	Siegelsbach	1 391	644	46,3	635	45,7	10	—	65	90	6,5	41
125 094	Talheim	3 571	1 403	39,3	1 802	50,5	20	—	68	174	4,9	78
125 096	Untereisesheim	3 030	830	27,4	1 810	59,7	30	—	92	170	5,6	88

Noch: 4. Bevölkerung am Ort der Hauptwohnung in den Gemeinden Baden-Württembergs am 25. Mai 1987
nach Religionszugehörigkeit, Ausländer

Schl.-Nr.	Gemeinde	Bevölkerung am Ort der Hauptwohnung insgesamt	Darunter nach der Religionszugehörigkeit							Von der Bevölkerung am Ort der Hauptwohnung waren		
			römisch- katholisch		evangelisch		evan- gelische Freikirche	jüdische Religions- gesellsch.	islamische Religions- gemeinsch.	Ausländer		
			Anzahl	% v. Sp. 1	Anzahl	% v. Sp. 1	Anzahl	Anzahl	Anzahl	insgesamt	% v. Sp. 1	weiblich
			1	2	3	4	5	6	7	8	9	10
125 098	Untergruppenbach	6 530	1 288	19,7	4 369	66,9	110	–	179	331	5,1	152
125 102	Weinsberg, Stadt	8 899	2 353	26,4	5 299	59,5	98	–	282	670	7,5	304
125 103	Widdern, Stadt	1 392	292	21,0	975	70,0	6	–	10	39	2,8	20
125 107	Wüstenrot	5 662	576	10,2	3 918	69,2	572	–	17	85	1,5	42
125 108	Zaberfeld	2 878	338	11,7	2 222	77,2	13	–	142	245	8,5	126
	Zusammen	252 458	82 164	32,5	138 102	54,7	3 122	22	10 352	20 107	8,0	9 093
126	Hohenlohekreis											
126 011	Bretzfeld	8 770	1 380	15,7	6 300	71,8	178	–	128	227	2,6	110
126 020	Dörzbach	1 841	687	37,3	1 117	60,7	1	–	–	12	0,7	6
126 028	Forchtenberg, Stadt	3 905	1 057	27,1	2 372	60,7	19	–	126	230	5,9	98
126 039	Ingelfingen, Stadt	5 310	1 901	35,8	2 985	56,2	10	–	50	247	4,7	115
126 045	Krautheim, Stadt	4 083	3 324	81,4	616	15,1	10	–	24	84	2,1	41
126 046	Künzelsau, Stadt	11 600	4 049	34,9	5 986	51,6	115	3	39	850	7,3	392
126 047	Kupferzell	4 251	819	19,3	3 084	72,5	30	–	30	129	3,0	65
126 056	Mulfingen	3 347	1 984	59,3	1 184	35,4	2	–	7	65	1,9	31
126 058	Neuenstein, Stadt	5 323	983	18,5	3 697	69,5	65	–	196	288	5,4	132
126 060	Niedernhall, Stadt	3 298	1 125	34,1	1 891	57,3	8	–	15	215	6,5	92
126 066	Öhringen, Stadt	16 942	4 523	26,7	10 229	60,4	187	–	390	1 448	8,5	671
126 069	Pfedelbach	6 709	1 486	22,1	4 630	69,0	49	–	82	190	2,8	89
126 072	Schöntal	5 335	4 750	89,0	453	8,5	19	–	13	87	1,6	43
126 085	Waldenburg, Stadt	2 404	589	24,5	1 477	61,4	17	–	38	90	3,7	38
126 086	Weißbach	1 648	455	27,6	984	59,7	15	–	12	176	10,7	80
126 094	Zweiflingen	1 337	208	15,6	1 061	79,4	12	–	1	13	1,0	3
	Zusammen	86 103	29 320	34,1	48 066	55,8	737	8	1 151	4 351	5,1	2 006
127	Schwäbisch Hall											
127 008	Blaufelden	4 549	598	13,1	3 684	81,0	37	–	34	72	1,6	28
127 009	Braunsbach	2 414	364	15,1	1 885	78,1	31	–	9	33	1,4	15
127 012	Bühlertann	2 246	1 651	73,5	510	22,7	1	–	28	61	2,7	26
127 013	Bühlerzell	1 754	1 014	57,8	663	37,8	3	–	–	18	1,0	9
127 014	Crailsheim, Stadt	26 083	6 311	24,2	17 246	66,1	221	4	582	1 297	5,0	578
127 102	Fichtenau	4 313	2 289	53,1	1 888	43,8	7	–	–	24	0,6	9
127 023	Fichtenberg	2 511	533	21,2	1 741	69,3	28	–	29	83	3,3	34
127 103	Frankenhardt	3 977	498	12,5	3 203	80,5	89	–	5	23	0,6	9
127 025	Gaildorf, Stadt	10 571	2 899	27,4	6 030	57,0	43	–	612	1 285	12,2	574
127 032	Gerabronn, Stadt	3 700	772	20,9	2 639	71,3	29	–	14	137	3,7	59
127 043	Ilshofen, Stadt	4 300	880	20,5	3 050	70,9	28	–	125	242	5,6	128
127 046	Kirchberg a.d. Jagst,St.	3 495	614	17,6	2 479	70,9	56	6	9	78	2,2	37
127 101	Kreßberg	3 200	510	15,9	2 559	80,0	20	–	13	32	1,0	15
127 047	Langenburg, Stadt	1 802	295	16,4	1 397	77,5	7	–	5	46	2,6	22
127 052	Mainhardt	4 357	556	12,8	3 306	75,9	63	–	22	77	1,8	33
127 056	Michelbach an der Bilz	2 809	719	25,6	1 878	66,9	23	–	1	57	2,0	28
127 059	Michelfeld	2 621	483	18,4	1 892	72,2	30	–	23	57	2,2	20
127 062	Oberrot	2 919	721	24,7	1 829	62,7	20	–	132	217	7,4	100
127 063	Obersontheim	3 696	605	16,4	2 846	77,0	22	–	64	101	2,7	53
127 100	Rosengarten	4 019	704	17,5	2 847	70,8	26	–	56	148	3,7	61
127 071	Rot am See	4 350	575	13,2	3 478	80,0	20	–	80	119	2,7	54
127 073	Satteldorf	3 823	616	16,1	3 012	78,8	26	–	24	61	1,6	25
127 075	Schrozberg, Stadt	5 292	1 088	20,6	4 042	76,4	16	–	17	215	4,1	105
127 076	Schwäbisch Hall, Stadt	31 289	7 631	24,4	19 454	62,2	252	9	644	2 089	6,7	866
127 104	Stimpfach	2 404	1 501	62,4	818	34,0	7	–	37	76	3,2	42
127 079	Sulzbach-Laufen	2 242	296	13,2	1 797	80,2	1	–	20	56	2,5	24
127 086	Untermünkheim	2 490	263	10,6	1 993	80,0	23	–	13	40	1,6	22
127 089	Vellberg, Stadt	3 625	658	18,2	2 542	70,1	26	–	163	234	6,5	112
127 091	Wallhausen	1 992	265	13,3	1 609	80,8	11	–	46	56	2,8	25
127 099	Wolpertshausen	1 198	144	12,0	985	82,2	4	–	14	19	1,6	5
	Zusammen	154 041	36 053	23,4	103 302	67,1	1 170	21	2 822	7 053	4,6	3 118
128	Main-Tauber-Kreis											
128 138	Ahorn	2 166	1 143	52,8	1 005	46,4	2	–	–	9	0,4	4
128 006	Assamstadt	1 697	1 615	95,2	70	4,1	–	–	–	11	0,6	5
128 007	Bad Mergentheim, Stadt	19 560	11 813	60,4	6 584	33,7	50	3	156	852	4,4	415

Noch: 4. Bevölkerung am Ort der Hauptwohnung in den Gemeinden Baden-Württembergs am 25. Mai 1987
nach Religionszugehörigkeit, Ausländer

Schl.-Nr.	Gemeinde	Bevölkerung am Ort der Hauptwohnung insgesamt	Darunter nach der Religionszugehörigkeit							Von der Bevölkerung am Ort der Hauptwohnung waren		
			römisch- katholisch		evangelisch		evan- gelische Freikirche	jüdische Religions- gesellsch.	islamische Religions- gemeinsch.	Ausländer		
			Anzahl	% v. Sp. 1	Anzahl	% v. Sp. 1	Anzahl	Anzahl	Anzahl	insgesamt	% v. Sp. 1	weiblich
		1	2	3	4	5	6	7	8	9	10	11
128 014	Boxberg, Stadt	6 388	2 546	39,9	3 649	57,1	9	—	64	116	1,8	59
128 020	Creglingen, Stadt	4 954	510	10,3	4 296	86,7	18	—	6	36	0,7	15
128 039	Freudenberg, Stadt	3 735	3 307	88,5	233	6,2	—	—	155	197	5,3	88
128 045	Großbrinderfeld	3 423	3 105	90,7	205	6,0	7	—	2	57	1,7	26
128 047	Grünsfeld, Stadt	3 331	3 095	92,9	185	5,6	2	—	5	19	0,6	7
128 058	Igersheim	4 648	3 558	76,5	943	20,3	5	—	8	60	1,3	28
128 061	Königheim	3 320	3 026	91,1	266	8,0	2	—	—	13	0,4	3
128 064	Külsheim, Stadt	5 324	4 708	88,4	469	8,8	5	—	68	110	2,1	48
128 139	Lauda-Königshofen, St.	14 456	11 317	78,3	2 399	16,6	11	—	459	589	4,1	261
128 082	Niederstetten, Stadt	5 212	972	18,6	4 054	77,8	18	—	1	57	1,1	31
128 115	Tauberbischofsheim, St.	11 666	9 094	78,0	1 906	16,3	17	—	148	517	4,4	241
128 126	Weikersheim, Stadt	6 588	2 510	38,1	3 801	57,7	34	—	15	104	1,6	47
128 128	Werbach	3 343	2 208	66,0	1 038	31,0	5	—	22	72	2,2	39
128 131	Wertheim, Stadt	20 377	8 649	42,4	10 328	50,7	68	10	445	1 058	5,2	473
128 137	Wittighausen	1 703	1 601	94,0	92	5,4	—	—	—	6	0,4	2
	Zusammen	121 891	74 777	61,3	41 523	34,1	253	20	1 554	3 883	3,2	1 792
	Region Franken	725 463	254 754	35,1	389 243	53,7	6 653	108	22 115	49 765	6,9	22 383

Region Ostwürttemberg

Landkreise												
135	Heidenheim											
135 010	Dischingen	4 356	3 806	87,4	424	9,7	—	—	12	79	1,8	26
135 015	Gerstetten	10 407	2 159	20,7	7 398	71,1	116	—	281	438	4,2	181
135 016	Giengen a.d.Brenz, St.	18 378	8 746	47,6	7 089	38,6	44	—	1 051	2 450	13,3	1 095
135 019	Heidenheim a.d.Brenz, St.	47 753	17 569	36,8	22 526	47,2	397	8	2 088	5 135	10,8	2 352
135 020	Herbrechtingen, Stadt	12 116	4 829	39,9	5 912	48,8	58	—	230	956	7,9	445
135 021	Hermaringen	2 115	668	31,6	1 279	60,5	11	—	65	111	5,2	54
135 025	Königsbronn	7 307	2 576	35,3	4 123	56,4	29	—	47	307	4,2	135
135 026	Nattheim	5 576	2 401	43,1	2 740	49,1	15	—	84	151	2,7	77
135 027	Niederstotzingen, Stadt	4 012	2 154	53,7	1 592	39,7	4	—	82	159	4,0	73
135 031	Sontheim an der Brenz	5 251	1 511	28,8	3 214	61,2	15	—	357	520	9,9	233
135 032	Steinheim am Albuch	8 069	2 573	31,9	4 881	60,5	39	—	54	246	3,0	115
	Zusammen	125 340	48 992	39,1	61 178	48,8	728	11	4 351	10 552	8,4	4 786
136	Ostalbkreis											
136 088	Aalen, Stadt	62 633	39 336	62,8	17 193	27,5	326	8	2 564	5 043	8,1	2 235
136 002	Abtsgmünd	6 068	3 692	60,8	2 151	35,4	10	—	47	106	1,7	52
136 003	Adelmannsfelden	1 490	487	32,7	914	61,3	8	—	—	11	0,7	6
136 007	Bartholomä	1 757	1 133	64,5	580	33,0	2	—	1	19	1,1	9
136 009	Böbingen an der Rems	3 747	2 432	64,9	1 067	28,5	48	—	78	147	3,9	56
136 010	Bopfingen, Stadt	11 322	7 168	63,3	3 413	30,1	12	—	379	541	4,8	257
136 015	Durlangen	2 553	1 812	71,0	480	18,8	5	—	151	202	7,9	94
136 018	Ellenberg	1 545	1 348	87,2	167	10,8	1	—	—	8	0,5	5
136 019	Ellwangen (Jagst), St.	21 538	16 653	77,3	3 685	17,1	41	—	255	754	3,5	328
136 020	Eschach	1 408	438	31,1	889	63,1	9	—	28	40	2,8	19
136 021	Essingen	5 234	2 030	38,8	2 827	54,0	23	—	80	173	3,3	76
136 024	Göggingen	1 723	983	57,1	599	34,8	5	—	72	93	5,4	49
136 027	Gschwend	4 329	736	17,0	3 266	75,4	73	—	53	133	3,1	56
136 028	Heubach, Stadt	8 880	4 669	52,6	3 057	34,4	101	—	387	938	10,6	431
136 029	Heuchlingen	1 584	1 299	82,0	194	12,2	3	—	55	70	4,4	38
136 033	Hüttlingen	5 127	4 136	80,7	806	15,7	11	—	88	142	2,8	66
136 034	Iggingen	1 963	1 535	78,2	307	15,6	—	—	42	62	3,2	33
136 035	Jagstzell	2 202	1 937	88,0	216	9,8	1	—	5	16	0,7	5
136 037	Kirchheim am Ries	1 744	1 061	60,8	626	35,9	1	—	15	38	2,2	19
136 038	Lauchheim, Stadt	3 527	2 918	82,7	484	13,7	6	—	37	87	2,5	34
136 040	Leinzell	2 161	1 397	64,6	517	23,9	2	—	126	185	8,6	83
136 042	Lorch, Stadt	9 834	2 885	29,3	5 488	55,8	66	—	358	989	10,1	404
136 043	Mögglingen	3 316	2 505	75,5	530	16,0	43	—	94	154	4,6	74
136 044	Mutlangen	4 860	3 322	68,4	1 111	22,9	16	4	166	304	6,3	147
136 045	Neresheim, Stadt	7 077	5 548	78,4	1 285	18,2	9	—	99	242	3,4	98
136 046	Neuler	2 580	2 330	90,3	202	7,8	—	—	4	12	0,5	5

Noch: 4. Bevölkerung am Ort der Hauptwohnung in den Gemeinden Baden-Württembergs am 25. Mai 1987
nach Religionszugehörigkeit, Ausländer

Schl.-Nr.	Gemeinde	Bevölkerung am Ort der Hauptwohnung insgesamt	Darunter nach der Religionszugehörigkeit							Von der Bevölkerung am Ort der Hauptwohnung waren		
			römisch- katholisch		evangelisch		evan- gelische Freikirche	jüdische Religions- gesellsch.	islamische Religions- gemeinsch.	Ausländer		
			Anzahl	% v. Sp. 1	Anzahl	% v. Sp. 1	Anzahl	Anzahl	Anzahl	insgesamt	% v. Sp. 1	weiblich
			1	2	3	4	5	6	7	8	9	10
136 049	Obergröningen	426	93	21,8	286	67,1	2	—	6	9	2,1	5
136 050	Oberkochen, Stadt	8 104	4 526	55,8	2 842	35,1	18	—	126	511	6,3	220
136 089	Rainau	2 645	2 314	87,5	265	10,0	5	—	24	51	1,9	15
136 087	Riesbürg	1 991	1 284	64,5	663	33,3	3	—	1	6	0,3	4
136 060	Rosenberg	2 314	1 730	74,8	501	21,7	4	—	31	53	2,3	19
136 061	Ruppertshofen	1 274	253	19,9	879	69,0	23	—	30	45	3,5	21
136 062	Schechingen	1 603	1 311	81,8	210	13,1	5	—	18	32	2,0	16
136 065	Schwäbisch Gmünd, St.	56 754	34 367	60,6	14 373	25,3	569	5	2 601	6 493	11,4	2 806
136 066	Spraitbach	2 878	1 609	55,9	1 051	36,5	22	—	51	92	3,2	45
136 068	Stödtlen	1 708	1 093	64,0	582	34,1	1	—	—	6	0,4	3
136 070	Täferrot	927	245	26,4	586	63,2	—	—	48	67	7,2	29
136 071	Tannhausen	1 662	1 497	90,1	144	8,7	—	—	—	1	0,1	—
136 075	Unterschneidheim	4 098	3 713	90,6	333	8,1	—	—	—	12	0,3	3
136 079	Waldstetten	6 703	5 313	79,3	943	14,1	6	—	126	287	4,3	131
136 082	Westhausen	5 113	4 096	80,1	843	16,5	2	—	52	137	2,7	64
136 084	Wört	1 170	711	60,8	342	29,2	6	—	—	26	2,2	3
	Zusammen	279 572	177 945	63,6	76 897	27,5	1 488	33	8 298	18 337	6,6	8 063
	Region Ostwürttemberg	404 912	226 937	56,0	138 075	34,1	2 216	44	12 649	28 889	7,1	12 849
	Regierungsbezirk Stuttgart	3 491 787	1 205 698	34,5	1 700 510	48,7	33 521	976	125 102	392 103	11,2	171 061

Noch: 4. Bevölkerung am Ort der Hauptwohnung in den Gemeinden Baden-Württembergs am 25. Mai 1987
nach Religionszugehörigkeit, Ausländer

Schl.-Nr.	Gemeinde	Bevölkerung am Ort der Hauptwohnung insgesamt	Darunter nach der Religionszugehörigkeit							Von der Bevölkerung am Ort der Hauptwohnung waren		
			römisch- katholisch		evangelisch		evan- gelische Freikirche	jüdische Religions- gesellsch.	islamische Religions- gemeinsch.	Ausländer		
			Anzahl	% v. Sp. 1	Anzahl	% v. Sp. 1	Anzahl	Anzahl	Anzahl	insgesamt	% v. Sp. 1	weiblich
		1	2	3	4	5	6	7	8	9	10	11

Regierungsbezirk Karlsruhe
Region Mittlerer Oberrhein

Stadtkreise												
211 000	Baden-Baden, Stadt	50 127	31 336	62,5	12 332	24,6	198	64	668	3 932	7,8	1 815
212 000	Karlsruhe, Stadt	260 591	107 567	41,3	107 683	41,3	2 006	216	6 643	24 549	9,4	10 674
Landkreise												
215	Karlsruhe											
215 100	Bad Schönborn	8 710	6 140	70,5	1 636	18,8	19	4	467	903	10,4	422
215 007	Bretten, Stadt	23 711	9 877	41,7	10 898	46,0	192	5	1 055	2 572	10,8	1 159
215 009	Bruchsal, Stadt	36 500	22 497	61,6	10 502	28,8	125	5	869	3 161	8,7	1 373
215 111	Dettenheim	5 818	1 327	22,8	4 161	71,5	18	—	55	141	2,4	68
215 102	Eggenstein-Leopoldshf.	12 630	3 743	29,6	7 253	57,4	58	5	98	656	5,2	298
215 017	Ettlingen, Stadt	37 168	22 326	60,1	10 297	27,7	128	14	1 147	3 215	8,6	1 393
215 021	Forst	6 193	4 696	75,8	1 116	18,0	9	—	63	229	3,7	101
215 025	Gondelsheim	2 423	839	34,6	1 312	54,1	9	—	58	118	4,9	48
215 099	Graben-Neudorf	9 396	5 081	54,1	3 554	37,8	21	—	247	466	5,0	201
215 029	Hambrücken	4 062	3 604	88,7	282	6,9	2	—	69	107	2,6	52
215 096	Karlsbad	13 239	3 021	22,8	8 465	63,9	149	—	260	691	5,2	320
215 103	Karlsdorf-Neuthard	7 920	6 346	80,1	1 166	14,7	6	—	86	413	5,2	178
215 097	Kraichtal, Stadt	12 576	3 973	31,6	7 410	58,9	160	—	582	794	6,3	374
215 039	Kronau	4 569	4 080	89,3	282	6,2	5	—	87	196	4,3	95
215 040	Kürnbach	2 390	569	23,8	1 461	61,1	51	—	179	246	10,3	122
215 105	Linkenheim-Hochstetten	9 632	2 498	25,9	5 823	60,5	183	—	358	885	9,2	425
215 046	Malsch	11 844	9 388	79,3	1 567	13,2	13	—	239	580	4,9	272
215 047	Marxzell	4 500	3 184	70,8	942	20,9	5	—	30	146	3,2	66
215 059	Oberderdingen	8 190	2 887	35,3	4 188	51,1	42	—	612	1 047	12,8	489
215 107	Oberhausen-Rheinhausen	8 520	7 226	84,8	787	9,2	6	—	163	355	4,2	154
215 064	Östringen, Stadt	10 735	8 910	83,0	1 208	11,3	12	3	236	657	6,1	288
215 101	Pfinztal	14 946	4 727	31,6	8 448	56,5	128	—	222	711	4,8	323
215 066	Philippsburg, Stadt	10 922	7 678	70,3	1 738	15,9	11	—	923	1 324	12,1	596
215 108	Rheinstetten	19 065	13 477	70,7	4 010	21,0	50	4	139	717	3,8	316
215 109	Stutensee	18 932	5 690	30,1	10 979	58,0	83	5	135	1 029	5,4	448
215 082	Sulzfeld	3 901	969	24,8	2 566	65,8	10	—	113	316	8,1	154
215 084	Ubstadt-Weiher	10 146	8 381	82,6	1 322	13,0	10	—	119	274	2,7	128
215 106	Waghäusel, Stadt	17 107	14 102	82,4	1 831	10,7	28	—	459	1 107	6,5	492
215 110	Waldbronn	12 257	7 865	64,2	3 092	25,2	63	—	223	765	6,2	364
215 089	Walzbachtal	7 234	3 602	49,8	3 102	42,9	64	—	101	274	3,8	126
215 090	Weingarten (Baden)	8 142	3 300	40,5	4 137	50,8	101	—	71	307	3,8	141
215 094	Zaisenhausen	1 420	304	21,4	1 004	70,7	6	—	50	73	5,1	32
Zusammen		364 798	202 307	55,5	126 539	34,7	1 767	61	9 515	24 475	6,7	11 018
216	Rastatt											
216 002	Au am Rhein	2 773	2 432	87,7	278	10,0	—	—	—	29	1,0	14
216 005	Bietigheim	5 461	4 338	79,4	860	15,7	11	—	54	149	2,7	64
216 006	Bischweier	2 663	1 928	72,4	525	19,7	5	—	71	171	6,4	73
216 007	Bühl, Stadt	23 246	18 157	78,1	3 265	14,0	34	—	504	1 566	6,7	717
216 008	Bühlertal	7 890	6 566	83,2	741	9,4	8	—	68	408	5,2	185
216 009	Durmrsheim	10 368	7 408	71,5	2 051	19,8	38	—	144	544	5,2	217
216 012	Elchesheim-Illingen	2 758	2 293	83,1	324	11,7	8	—	2	35	1,3	11
216 013	Forbach	5 795	4 835	83,4	570	9,8	9	—	259	362	6,2	173
216 015	Gaggenau, Stadt	28 116	19 486	69,3	5 895	21,0	81	—	533	3 103	11,0	1 319
216 017	Gernsbach, Stadt	14 115	8 179	57,9	4 627	32,8	108	—	161	1 000	7,1	434
216 022	Hügelsheim	1 496	1 290	86,2	147	9,8	1	—	14	35	2,3	17
216 023	Iffezheim	3 987	3 334	83,6	458	11,5	8	—	70	149	3,7	62
216 024	Kuppenheim, Stadt	6 922	5 366	77,5	1 128	16,3	15	—	96	477	6,9	207
216 028	Lichtenau, Stadt	4 133	1 518	36,7	2 236	54,1	7	—	165	294	7,1	129
216 029	Loffenau	2 400	555	23,1	1 456	60,7	75	—	42	125	5,2	51
216 033	Muggensturm	5 103	3 872	75,9	890	17,4	5	—	58	219	4,3	100
216 039	Ötigheim	3 861	3 229	83,6	467	12,1	5	—	31	99	2,6	52

Noch: 4. Bevölkerung am Ort der Hauptwohnung in den Gemeinden Baden-Württembergs am 25. Mai 1987
nach Religionszugehörigkeit, Ausländer

Schl.-Nr.	Gemeinde	Bevölkerung am Ort der Hauptwohnung insgesamt	Darunter nach der Religionszugehörigkeit							Von der Bevölkerung am Ort der Hauptwohnung waren		
			römisch- katholisch		evangelisch		evan- gelische Freikirche	jüdische Religions- gesellsch.	islamische Religions- gemeinsch.	Ausländer		
			Anzahl	% v. Sp. 1	Anzahl	% v. Sp. 1	Anzahl	Anzahl	Anzahl	insgesamt	% v. Sp. 1	weiblich
		1	2	3	4	5	6	7	8	9	10	11
216 041	Ottersweier	5 732	4 784	83,5	694	12,1	12	—	44	191	3,3	81
216 043	Rastatt, Stadt	39 660	25 750	64,9	9 797	24,7	76	5	937	2 934	7,4	1 270
216 063	Rheinmünster	5 001	4 288	85,7	511	10,2	1	—	39	121	2,4	62
216 049	Sinzheim	8 311	6 676	80,3	1 114	13,4	10	—	15	352	4,2	162
216 052	Steinmauern	2 272	1 811	79,7	314	13,8	—	—	46	91	4,0	43
216 059	Weisenbach	2 540	2 184	86,0	277	10,9	—	—	38	176	6,9	90
	Zusammen	194 603	140 279	72,1	38 625	19,8	517	18	3 391	12 630	6,5	5 533
	Region Mittlerer Oberrhein	870 119	481 489	55,3	285 179	32,8	4 488	359	20 217	65 586	7,5	29 040
Region Unterer Neckar												
	Stadtkreise											
221 000	Heidelberg, Stadt	127 768	42 454	33,2	56 003	43,8	794	167	3 703	13 289	10,4	6 113
222 000	Mannheim, Univ.-Stadt	295 191	114 955	38,9	112 764	38,2	1 445	337	16 513	44 386	15,0	18 754
	Landkreise											
225	Neckar-Odenwald-Kreis											
225 001	Adelsheim, Stadt	4 708	1 755	37,3	2 691	57,2	17	—	7	81	1,7	18
225 002	Aglasterhausen	3 738	1 249	33,4	2 215	59,3	20	—	79	174	4,7	87
225 009	Billigheim	5 309	4 256	80,2	824	15,5	14	—	58	119	2,2	48
225 010	Binau	1 252	464	37,1	685	54,7	9	—	23	66	5,3	30
225 014	Buchen (Odenwald), Stadt	14 832	11 071	74,6	2 696	18,2	31	3	557	996	6,7	478
225 117	Elztal	5 027	2 407	47,9	2 356	46,9	42	—	75	163	3,2	74
225 024	Fahrenbach	2 461	1 473	59,9	916	37,2	3	—	22	40	1,6	18
225 032	Hardheim	6 429	5 636	87,7	616	9,6	6	—	51	140	2,2	73
225 033	Haßmersheim	4 259	1 864	43,8	1 902	44,7	22	—	233	349	8,2	176
225 039	Höpfingen	2 779	2 611	94,0	112	4,0	—	—	19	30	1,1	14
225 042	Hüffenhardt	1 848	506	27,4	1 238	67,0	5	—	40	58	3,1	26
225 052	Limbach	4 244	3 828	90,2	291	6,9	1	—	33	97	2,3	44
225 058	Mosbach, Stadt	23 568	11 681	49,6	9 142	38,8	100	3	871	2 272	9,6	1 077
225 060	Mudau	4 774	4 369	91,5	293	6,1	8	—	28	69	1,4	33
225 064	Neckargargach	2 233	1 035	46,4	993	44,5	4	—	101	149	6,7	65
225 067	Neckarzimmern	1 622	618	38,1	838	51,7	18	—	95	142	8,8	71
225 068	Neunkirchen	1 558	634	40,7	846	54,3	10	—	25	43	2,8	18
225 074	Obrigheim	5 102	2 376	46,6	2 441	47,8	13	—	114	301	5,9	141
225 075	Osterburken, Stadt	4 727	3 389	71,7	1 163	24,6	9	—	37	94	2,0	51
225 114	Ravenstein, Stadt	2 645	1 993	75,3	557	21,1	1	—	18	35	1,3	19
225 082	Rosenberg	1 941	586	30,2	1 296	66,8	2	—	10	31	1,6	17
225 115	Schefflenz	4 042	1 837	45,4	1 992	49,3	7	—	70	144	3,6	75
225 116	Schwarzach	2 593	1 098	42,3	1 296	50,0	8	—	57	113	4,4	51
225 091	Seckach	3 666	2 553	69,6	961	26,2	10	—	16	89	2,4	40
225 118	Waldbrunn	4 206	1 393	33,1	2 618	62,2	11	—	5	54	1,3	26
225 109	Walldürn, Stadt	10 375	8 893	85,7	1 130	10,9	9	—	101	292	2,8	127
225 113	Zwingenberg	718	287	40,0	379	52,8	1	—	—	17	2,4	10
	Zusammen	130 656	79 862	61,1	42 487	32,5	381	12	2 745	6 158	4,7	2 907
226	Rhein-Neckar-Kreis											
226 003	Altlußheim	4 961	1 570	31,6	2 934	59,1	17	—	123	316	6,4	132
226 102	Angelbachtal	3 724	1 452	39,0	1 968	52,8	12	—	155	255	6,8	114
226 006	Bammental	5 647	1 993	35,3	2 874	50,9	26	—	112	309	5,5	134
226 009	Brühl	13 494	7 068	52,4	4 771	35,4	32	7	172	782	5,8	336
226 010	Dielheim	7 482	5 902	78,9	1 012	13,5	4	—	247	355	4,7	167
226 012	Dossenheim	9 119	4 349	47,7	3 706	40,6	33	3	65	504	5,5	244
226 013	Eberbach, Stadt	15 063	5 456	36,2	7 596	50,4	37	—	946	1 549	10,3	734
226 105	Edingen-Neckarhausen	13 806	5 757	41,7	6 197	44,9	79	—	340	930	6,7	438
226 017	Epfenbach	2 206	952	43,2	1 118	50,7	2	—	38	96	4,4	46
226 018	Eppelheim	12 956	4 932	38,1	5 918	45,7	81	3	445	1 284	9,9	572
226 020	Eschelbronn	2 274	688	30,3	1 359	59,8	8	—	72	123	5,4	64
226 022	Gaiberg	2 054	724	35,2	1 079	52,5	19	—	13	97	4,7	43
226 027	Heddesbach	429	99	23,1	304	70,9	—	—	17	22	5,1	10

Noch: 4. Bevölkerung am Ort der Hauptwohnung in den Gemeinden Baden-Württembergs am 25. Mai 1987
nach Religionszugehörigkeit, Ausländer

Schl.-Nr.	Gemeinde	Bevölkerung am Ort der Hauptwohnung insgesamt	Darunter nach der Religionszugehörigkeit							Von der Bevölkerung am Ort der Hauptwohnung waren		
			römisch- katholisch		evangelisch		evan- gelische Freikirche	jüdische Religions- gesellsch.	islamische Religions- gemeinsch.	Ausländer		
			Anzahl	% v. Sp. 1	Anzahl	% v. Sp. 1	Anzahl	Anzahl	Anzahl	insgesamt	% v. Sp. 1	weiblich
			1	2	3	4	5	6	7	8	9	10
226 028	Heddesheim	10 660	4 448	41,7	5 022	47,1	24	—	130	507	4,8	232
226 029	Heiligkreuzsteinach	2 368	783	33,1	1 334	56,3	3	—	5	49	2,1	25
226 106	Helmstadt-Bargen	3 387	1 113	32,9	1 975	58,3	16	—	93	165	4,9	74
226 031	Hemsbach, Stadt	12 502	4 876	39,0	5 856	46,8	100	3	354	819	6,6	368
226 107	Hirschberg a.d. Bergstr.	9 522	3 582	37,6	4 729	49,7	30	—	155	404	4,2	198
226 032	Hockenheim, Stadt	16 112	7 323	45,5	6 841	42,5	119	3	655	1 335	8,3	569
226 036	Ilvesheim	7 075	3 093	43,7	3 168	44,8	37	4	27	316	4,5	133
226 037	Ketsch	12 069	7 167	59,4	3 637	30,1	31	—	231	528	4,4	238
226 038	Ladenburg, Stadt	11 395	4 766	41,8	4 557	40,0	65	3	309	1 044	9,2	462
226 040	Laudenbach	5 227	2 305	44,1	2 370	45,3	16	—	83	276	5,3	127
226 041	Leimen, Stadt	18 225	6 764	37,1	9 082	49,8	59	11	463	1 360	7,5	612
226 104	Lobbach	2 134	960	45,0	1 020	47,8	9	—	25	58	2,7	26
226 046	Malsch	2 610	2 145	82,2	300	11,5	4	—	68	126	4,8	64
226 048	Mauer	3 258	1 522	46,7	1 437	44,1	13	—	68	129	4,0	59
226 049	Meckesheim	4 775	1 962	41,1	2 442	51,1	31	—	53	226	4,7	110
226 054	Mühlhausen	6 352	4 695	73,9	1 235	19,4	10	—	220	325	5,1	147
226 055	Neckarbischofsheim, St.	3 455	1 343	38,9	1 741	50,4	20	—	143	247	7,1	104
226 056	Neckargemünd, Stadt	13 701	4 719	34,4	6 299	46,0	74	6	179	705	5,1	315
226 058	Neidenstein	1 539	561	36,5	880	57,2	4	—	—	33	2,1	19
226 059	Neulußheim	5 043	1 579	31,3	2 835	56,2	30	—	230	366	7,3	162
226 060	Nußloch	8 808	3 541	40,2	4 401	50,0	50	—	223	523	5,9	252
226 062	Oftersheim	10 382	4 164	40,1	5 028	48,4	37	—	233	728	7,0	321
226 063	Plankstadt	9 042	4 495	49,7	3 727	41,2	29	—	207	557	6,2	258
226 065	Rauenberg, Stadt	6 018	4 940	82,1	703	11,7	2	—	121	314	5,2	150
226 066	Reichartshausen	1 611	352	21,8	1 168	72,5	4	—	17	31	1,9	12
226 068	Reilingen	6 077	2 761	45,4	2 749	45,2	25	—	205	488	8,0	182
226 076	Sandhausen	12 470	4 591	36,8	6 470	51,9	38	3	312	752	6,0	344
226 080	Schönau, Stadt	4 409	1 238	28,1	2 813	63,8	18	—	13	164	3,7	70
226 081	Schönbrunn	2 598	574	22,1	1 834	70,6	22	—	2	36	1,4	14
226 082	Schriesheim, Stadt	12 913	4 125	31,9	7 046	54,6	122	—	132	566	4,4	227
226 084	Schwetzingen, Stadt	17 729	7 442	42,0	7 486	42,2	67	—	565	1 958	11,0	901
226 085	Sinsheim, Stadt	27 454	9 908	36,1	14 544	53,0	321	4	773	1 640	6,0	743
226 086	Spechbach	1 411	637	45,1	611	43,3	8	—	38	56	4,0	27
226 103	St. Leon-Rot	10 526	8 519	80,9	1 153	11,0	18	5	480	790	7,5	349
226 091	Waibstadt, Stadt	4 970	3 059	61,5	1 425	28,7	4	—	203	359	7,2	175
226 095	Walldorf, Stadt	13 071	4 955	37,9	5 860	44,8	48	10	1 200	1 878	14,4	803
226 096	Weinheim, Stadt	41 934	14 118	33,7	21 685	51,7	220	7	1 554	4 074	9,7	1 845
226 097	Wiesenbach	2 697	1 119	41,5	1 289	47,8	18	—	25	78	2,9	32
226 098	Wiesloch, Stadt	21 862	10 019	45,8	8 551	39,1	106	5	1 384	2 408	11,0	1 122
226 099	Wilhelmsfeld	2 831	802	28,3	1 676	59,2	22	—	4	63	2,2	30
226 101	Zuzenhausen	1 905	751	39,4	1 047	55,0	2	—	27	72	3,8	34
Zusammen		465 342	198 758	42,7	208 862	44,9	2 226	90	13 954	33 175	7,1	14 969
Region Unterer Neckar		1 018 957	436 029	42,8	420 116	41,2	4 846	606	36 915	97 008	9,5	42 743

Region Nordschwarzwald

231 000	Stadtkreis Pforzheim, Stadt	106 530	33 499	31,4	53 911	50,6	1 963	106	3 956	13 219	12,4	5 921
Landkreise												
235	Calw											
235 006	Altensteig, Stadt	9 584	1 527	15,9	6 338	66,1	254	—	515	1 183	12,3	497
235 007	Althengstett	5 698	1 089	19,1	3 713	65,2	52	—	175	489	8,6	242
235 033	Bad Herrenalb, Stadt	6 164	1 354	22,0	3 788	61,5	61	—	107	305	4,9	144
235 008	Bad Liebenzell, Stadt	6 845	1 113	16,3	4 426	64,7	79	4	103	543	7,9	253
235 084	Bad Teinach-Zavelst., St.	2 404	283	11,8	1 834	76,3	30	—	63	136	5,7	62
235 085	Calw, Stadt	21 018	5 216	24,8	12 122	57,7	299	—	931	3 415	16,2	1 546
235 018	Dobel	1 546	275	17,8	1 124	72,7	17	—	23	49	3,2	32
235 020	Ebhausen	3 626	426	11,7	2 715	74,9	38	—	113	307	8,5	125
235 022	Egenhausen	1 583	151	9,5	1 194	75,4	56	—	43	74	4,7	33
235 025	Enzklösterle	1 241	163	13,1	964	77,7	15	—	4	32	2,6	17
235 029	Gechingen	3 305	596	18,0	2 092	63,3	24	—	149	338	10,2	165

Noch: 4. Bevölkerung am Ort der Hauptwohnung in den Gemeinden Baden-Württembergs am 25. Mai 1987
nach Religionszugehörigkeit, Ausländer

Schl.-Nr.	Gemeinde	Bevölkerung am Ort der Hauptwohnung insgesamt	Darunter nach der Religionszugehörigkeit							Von der Bevölkerung am Ort der Hauptwohnung waren		
			römisch- katholisch		evangelisch		evan- gelische Freikirche	jüdische Religions- gesellsch.	islamische Religions- gemeinsch.	Ausländer		
			Anzahl	% v. Sp. 1	Anzahl	% v. Sp. 1	Anzahl	Anzahl	Anzahl	insgesamt	% v. Sp. 1	weiblich
			1	2	3	4	5	6	7	8	9	10
235 032	Haiterbach, Stadt	4 665	829	17,8	3 153	67,6	124	—	246	565	12,1	246
235 035	Höfen an der Enz	1 563	304	19,4	1 113	71,2	10	—	38	89	5,7	33
235 046	Nagold, Stadt	19 949	6 054	30,3	10 512	52,7	302	7	1 124	2 659	13,3	1 161
235 047	Neubulach, Stadt	3 899	436	11,2	2 961	75,9	24	—	111	221	5,7	113
235 050	Neuweiler	2 536	190	7,5	2 112	83,3	14	—	59	103	4,1	43
235 055	Oberreichenbach	2 355	238	10,1	1 828	77,6	90	—	15	58	2,5	25
235 057	Ostelsheim	2 020	474	23,5	1 248	61,8	11	—	132	299	14,8	122
235 060	Rohrdorf	1 788	387	21,6	1 126	63,0	20	—	100	172	9,6	70
235 065	Schömburg	6 792	1 689	24,9	3 886	57,2	119	—	156	543	8,0	273
235 066	Simmersfeld	1 712	122	7,1	1 463	85,5	22	—	32	39	2,3	16
235 067	Simmozheim	2 154	441	20,5	1 414	65,6	3	—	58	219	10,2	105
235 073	Unterreichenbach	2 108	355	16,8	1 345	63,8	15	—	77	150	7,1	64
235 079	Wildbad/Schwarzw.,St.	10 133	2 231	22,0	6 749	66,6	105	5	77	746	7,4	394
235 080	Wildberg, Stadt	8 633	1 340	15,5	5 988	69,4	35	—	412	734	8,5	322
	Zusammen	133 321	27 283	20,5	85 208	63,9	1 819	23	4 863	13 468	10,1	6 103
236	Enzkreis											
236 004	Birkenfeld	9 118	1 551	17,0	6 188	67,9	335	3	60	550	6,0	257
236 011	Eisingen	4 101	920	22,4	2 564	62,5	53	—	57	213	5,2	103
236 013	Engelsbrand	3 785	620	16,4	2 542	67,2	42	—	66	161	4,3	75
236 019	Friolzheim	3 054	953	31,2	1 575	51,6	18	—	60	485	15,9	216
236 025	Heimsheim, Stadt	4 037	1 055	26,1	2 260	56,0	66	—	137	425	10,5	192
236 028	Illingen	6 605	1 913	29,0	3 913	59,2	88	—	192	699	10,6	296
236 030	Ispringen	5 896	1 722	29,2	3 222	54,6	211	6	86	391	6,6	165
236 074	Kämpfelbach	5 613	4 135	73,7	1 163	20,7	26	—	36	257	4,6	109
236 070	Keltern	7 804	1 164	14,9	5 745	73,6	135	—	66	254	3,3	114
236 031	Kieselbronn	2 217	336	15,2	1 697	76,5	12	—	1	39	1,8	15
236 033	Knittlingen, Stadt	6 107	1 316	21,5	3 908	64,0	49	4	221	677	11,1	300
236 076	Königsbach-Stein	8 474	2 132	25,2	5 537	65,3	72	—	80	250	3,0	120
236 038	Maulbronn, Stadt	5 786	1 340	23,2	3 264	56,4	51	—	477	1 005	17,4	435
236 039	Mönsheim	2 285	465	20,4	1 470	64,3	59	—	23	190	8,3	87
236 040	Mühlacker, Stadt	23 856	5 389	22,6	13 864	58,1	218	8	1 841	3 865	16,2	1 676
236 043	Neuenbürg, Stadt	6 984	1 343	19,2	4 645	66,5	153	5	121	467	6,7	231
236 044	Neuhausen	4 167	2 643	63,4	1 016	24,4	24	3	178	278	6,7	140
236 073	Neulingen	4 638	921	19,9	3 081	66,4	133	—	64	200	4,3	80
236 046	Niefern-Öschelbronn	9 530	2 168	22,7	5 573	58,5	195	—	334	1 004	10,5	482
236 075	Ölbronn-Dürrn	2 835	585	20,6	1 961	69,2	27	—	40	124	4,4	55
236 050	Ötisheim	4 218	873	20,7	2 818	66,8	34	—	156	378	9,0	180
236 071	Remchingen	9 369	2 087	22,3	6 191	66,1	132	5	101	566	6,0	253
236 061	Sternenfels	2 319	407	17,6	1 603	69,1	13	—	125	225	9,7	91
236 072	Straubenhardt	8 420	1 223	14,5	6 180	73,4	108	—	196	438	5,2	207
236 062	Tiefenbronn	4 352	2 230	51,2	1 492	34,3	16	—	152	293	6,7	136
236 065	Wiernsheim	4 778	831	17,4	3 222	67,4	54	—	136	325	6,8	154
236 067	Wimsheim	2 050	454	22,1	1 344	65,6	11	—	29	151	7,4	74
236 068	Wurmberg	2 241	432	19,3	1 593	71,1	27	—	26	91	4,1	41
	Zusammen	164 639	41 208	25,0	99 631	60,5	2 362	49	5 061	14 001	8,5	6 284
237	Freudenstadt											
237 002	Alpirsbach, Stadt	6 388	1 295	20,3	4 419	69,2	95	—	123	225	3,5	104
237 075	Bad Rippoldsau-Schapb.	2 450	2 203	89,9	194	7,9	—	—	3	40	1,6	26
237 004	Baiersbronn	14 389	2 406	16,7	10 025	69,7	337	—	404	833	5,8	383
237 008	Betzweiler-Wäldle	1 287	105	8,2	1 008	78,3	87	—	—	5	0,4	4
237 019	Dornstetten, Stadt	5 879	1 232	21,0	3 935	66,9	57	—	191	435	7,4	190
237 024	Empfingen	2 888	2 267	78,5	379	13,1	6	—	115	162	5,6	88
237 027	Eutingen im Gäu	4 016	2 828	70,4	772	19,2	6	—	188	237	5,9	113
237 028	Freudenstadt, Stadt	21 090	4 747	22,5	12 651	60,0	531	5	580	1 856	8,8	864
237 030	Glatten	2 282	264	11,6	1 706	74,8	20	—	42	92	4,0	40
237 032	Grömbach	515	37	7,2	456	88,5	2	—	14	18	3,5	10
237 040	Horb am Neckar, Stadt	21 050	13 857	65,8	5 009	23,8	35	5	872	1 902	9,0	884
237 045	Loßburg	5 293	798	15,1	4 013	75,8	47	—	12	163	3,1	65
237 054	Pfalzgrafenweiler	5 292	687	13,0	3 705	70,0	126	—	305	506	9,6	231
237 061	Schopfloch	1 976	197	10,0	1 640	83,0	10	—	35	69	3,5	34
237 073	Seewald	2 028	205	10,1	1 482	73,1	156	—	9	44	2,2	25

Noch: 4. Bevölkerung am Ort der Hauptwohnung in den Gemeinden Baden-Württembergs am 25. Mai 1987
nach Religionszugehörigkeit, Ausländer

Schl.-Nr.	Gemeinde	Bevölkerung am Ort der Hauptwohnung insgesamt	Darunter nach der Religionszugehörigkeit							Von der Bevölkerung am Ort der Hauptwohnung waren		
			römisch- katholisch		evangelisch		evan- gelische Freikirche	jüdische Religions- gesellsch.	islamische Religions- gemeinsch.	Ausländer		
			Anzahl	% v. Sp. 1	Anzahl	% v. Sp. 1	Anzahl	Anzahl	Anzahl	insgesamt	% v. Sp. 1	weiblich
			1	2	3	4	5	6	7	8	9	10
237 074	Waldachtal	4 933	2 600	52,7	2 009	40,7	20	–	35	155	3,1	73
237 072	Wörnersberg	201	17	8,5	183	91,0	–	–	–	–	–	–
	Zusammen	101 957	35 745	35,1	53 586	52,6	1 535	13	2 928	6 742	6,6	3 134
	Region Nordschwarzwald	506 447	137 735	27,2	292 336	57,7	7 679	191	16 808	47 430	9,4	21 442
	Regierungsbezirk Karlsruhe	2 395 523	1 055 253	44,1	997 631	41,6	17 013	1 156	73 940	210 024	8,8	93 225

Noch: 4. Bevölkerung am Ort der Hauptwohnung in den Gemeinden Baden-Württembergs am 25. Mai 1987
nach Religionszugehörigkeit, Ausländer

Schl.-Nr.	Gemeinde	Bevölkerung am Ort der Hauptwohnung insgesamt	Darunter nach der Religionszugehörigkeit							Von der Bevölkerung am Ort der Hauptwohnung waren		
			römisch- katholisch		evangelisch		evan- gelische Freikirche	jüdische Religions- gesellsch.	islamische Religions- gemeinsch.	Ausländer		
			Anzahl	% v. Sp. 1	Anzahl	% v. Sp. 1	Anzahl	Anzahl	Anzahl	insgesamt	% v. Sp. 1	weiblich
			1	2	3	4	5	6	7	8	9	10
Regierungsbezirk Freiburg												
Region Südlicher Oberrhein												
311 000	Stadtkreis Freiburg im Breisg.,St.	178 672	94 078	52,7	52 596	29,4	1 103	189	2 381	14 920	8,4	7 030
	Landkreise											
315	Breisgau- Hochschwarzwald											
315 003	Au	1 051	687	65,4	224	21,3	5	—	—	17	1,6	11
315 004	Auggen	1 981	436	22,0	1 331	67,2	4	—	68	106	5,4	46
315 006	Bad Krozingen	12 016	7 032	58,5	3 599	30,0	68	6	163	577	4,8	266
315 007	Badenweiler	3 274	922	28,2	1 959	59,8	18	4	46	275	8,4	130
315 008	Ballrechten-Dottingen	1 682	1 143	68,0	402	23,9	2	—	34	64	3,8	34
315 013	Bötzingen	4 657	1 496	32,1	2 495	53,6	29	—	321	496	10,7	207
315 014	Bollschweil	2 044	1 419	69,4	343	16,8	3	—	24	69	3,4	32
315 015	Breisach am Rhein, St.	9 905	6 308	63,7	2 709	27,3	21	7	174	623	6,3	280
315 016	Breitnau	1 622	1 331	82,1	212	13,1	4	—	2	48	3,0	18
315 020	Buchenbach	2 903	2 109	72,6	422	14,5	1	—	32	92	3,2	51
315 022	Buggingen	3 117	767	24,6	2 070	66,4	28	—	66	133	4,3	69
315 028	Ebringen	2 020	1 525	75,5	353	17,5	1	—	1	30	1,5	17
315 131	Ehrenkirchen	5 547	4 006	72,2	1 002	18,1	29	—	17	149	2,7	69
315 030	Eichstetten	2 578	461	17,9	1 802	69,9	80	—	72	101	3,9	46
315 031	Eisenbach (Hochschw.)	2 162	1 824	84,4	209	9,7	6	—	60	144	6,7	61
315 033	Eschbach	1 378	980	71,1	308	22,4	—	—	8	41	3,0	18
315 037	Feldberg (Schwarzwald)	1 479	1 030	69,6	341	23,1	2	—	3	54	3,7	28
315 039	Friedenweiler	1 617	1 293	80,0	241	14,9	6	—	2	34	2,1	15
315 041	Glottertal	2 584	2 164	83,7	314	12,2	9	—	4	47	1,8	29
315 043	Gottenheim	2 197	1 703	77,5	377	17,2	8	—	18	37	1,7	17
315 047	Gundelfingen	10 389	4 886	47,0	3 850	37,1	234	12	30	418	4,0	206
315 048	Hartheim	3 142	2 293	73,0	641	20,4	6	—	29	89	2,8	39
315 050	Heitersheim, Stadt	4 591	2 921	63,6	1 270	27,7	19	—	182	314	6,8	148
315 051	Heuweiler	853	686	80,4	119	14,0	—	—	—	14	1,6	6
315 052	Hinterzarten	2 102	1 525	72,5	456	21,7	6	—	8	111	5,3	66
315 056	Horben	819	560	68,4	141	17,2	7	—	7	20	2,4	12
315 059	Ihringen	4 717	1 309	27,8	3 108	65,9	17	—	60	123	2,6	57
315 064	Kirchzarten	8 301	5 335	64,3	2 028	24,4	24	11	44	242	2,9	115
315 068	Lenzkirch	4 376	3 231	73,8	858	19,6	15	—	11	132	3,0	74
315 070	Löffingen, Stadt	6 288	5 073	80,7	815	13,0	23	—	102	240	3,8	128
315 132	March	7 815	5 006	64,1	1 964	25,1	50	4	20	209	2,7	87
315 072	Merdingen	2 177	1 806	83,0	273	12,5	9	—	—	27	1,2	11
315 073	Merzhausen	4 135	2 304	55,7	1 208	29,2	40	—	38	191	4,6	84
315 074	Müllheim, Stadt	13 640	3 984	29,2	7 700	56,5	111	3	501	1 275	9,3	604
315 130	Münstertal/Schwarzw.	4 680	4 012	85,7	499	10,7	6	—	18	104	2,2	74
315 076	Neuenburg am Rhein,St.	8 050	4 687	58,2	2 639	32,8	21	—	295	620	7,7	303
315 084	Oberried	2 401	2 009	83,7	281	11,7	1	—	1	27	1,1	17
315 089	Pfaffenweiler	2 616	2 014	77,0	414	15,8	9	—	1	63	2,4	34
315 098	Schallstadt	4 835	1 625	33,6	2 610	54,0	65	—	45	194	4,0	77
315 102	Schluchsee	2 273	1 610	70,8	506	22,3	5	—	4	88	3,9	48
315 107	Sölden	903	662	73,3	143	15,8	3	—	6	22	2,4	14
315 094	St. Märgen	1 720	1 491	86,7	161	9,4	1	—	—	20	1,2	9
315 095	St. Peter	2 116	1 808	85,4	214	10,1	9	—	—	30	1,4	11
315 108	Staufen im Breisgau,St.	6 580	3 802	57,8	1 986	30,2	27	3	75	396	6,0	170
315 109	Stegen	3 631	2 570	70,8	752	20,7	18	—	—	53	1,5	34
315 111	Sulzburg, Stadt	2 290	646	28,2	1 372	59,9	18	—	8	64	2,8	29
315 113	Titisee-Neustadt, Stadt	10 772	7 868	73,0	2 109	19,6	29	—	164	668	6,2	323
315 115	Umkirch	4 653	2 504	53,8	1 485	31,9	42	6	54	252	5,4	115
315 133	Vogtsbg. i. Kaiserst., St.	5 300	3 727	70,3	1 362	25,7	9	—	4	59	1,1	17
315 125	Wittnau	1 132	798	70,5	229	20,2	5	—	2	20	1,8	9
	Zusammen	203 111	121 388	59,8	61 906	30,5	1 154	75	2 825	9 222	4,5	4 365

Noch: 4. Bevölkerung am Ort der Hauptwohnung in den Gemeinden Baden-Württembergs am 25. Mai 1987
nach Religionszugehörigkeit, Ausländer

Schl.-Nr.	Gemeinde	Bevölkerung am Ort der Hauptwohnung insgesamt	Darunter nach der Religionszugehörigkeit							Von der Bevölkerung am Ort der Hauptwohnung waren		
			römisch- katholisch		evangelisch		evan- gelische Freikirche	jüdische Religions- gesellsch.	islamische Religions- gemeinsch.	Ausländer		
			Anzahl	% v. Sp. 1	Anzahl	% v. Sp. 1	Anzahl	Anzahl	Anzahl	insgesamt	% v. Sp. 1	weiblich
			1	2	3	4	5	6	7	8	9	10
316	Emmendingen											
316 002	Bahlingen	3 240	470	14,5	2 556	78,9	15	–	1	34	1,0	10
316 003	Biederbach	1 466	1 398	95,4	32	2,2	–	–	5	13	0,9	6
316 009	Denzlingen	11 239	5 110	45,5	4 634	41,2	87	3	75	623	5,5	288
316 010	Elzach, Stadt	6 363	5 488	86,2	727	11,4	5	–	22	77	1,2	29
316 011	Emmendingen, Stadt	22 766	8 278	36,4	11 173	49,1	153	12	388	1 162	5,1	505
316 012	Endingen, Stadt	6 986	4 641	66,4	1 988	28,5	11	–	23	161	2,3	82
316 013	Forchheim	1 030	884	85,8	129	12,5	1	–	–	3	0,3	–
316 054	Freiamt	3 860	304	7,9	3 387	87,7	18	–	1	20	0,5	8
316 014	Gutach im Breisgau	3 526	2 990	84,8	391	11,1	8	–	5	128	3,6	56
316 017	Herbolzheim, Stadt	7 777	4 829	62,1	2 591	33,3	44	–	10	141	1,8	64
316 020	Kenzingen, Stadt	6 962	4 771	68,5	1 819	26,1	23	4	22	135	1,9	73
316 024	Malterdingen	2 290	391	17,1	1 773	77,4	22	–	–	25	1,1	12
316 036	Reute	2 436	1 874	76,9	414	17,0	13	–	3	28	1,1	9
316 053	Rheinhausen	3 108	2 795	89,9	243	7,8	7	–	1	33	1,1	13
316 037	Riegel	2 701	1 586	58,7	871	32,2	4	–	90	156	5,8	85
316 038	Sasbach	2 730	2 119	77,6	544	19,9	1	–	2	46	1,7	20
316 039	Sexau	2 692	725	26,9	1 792	66,6	15	–	24	65	2,4	32
316 042	Simonswald	2 837	2 533	89,3	193	6,8	–	–	11	42	1,5	16
316 043	Teningen	10 640	3 060	28,8	6 658	62,6	49	–	95	389	3,7	167
316 045	Vörstetten	2 041	589	28,9	1 224	60,0	9	–	–	47	2,3	26
316 056	Waldkirch, Stadt	18 818	13 050	69,3	4 107	21,8	48	5	332	1 383	7,3	615
316 049	Weisweil	1 609	373	23,2	1 138	70,7	15	–	4	19	1,2	10
316 055	Winden im Elztal	2 528	2 248	88,9	203	8,0	5	–	13	34	1,3	12
316 051	Wyhl	2 863	2 537	88,6	239	8,3	1	–	1	45	1,6	18
	Zusammen	132 508	73 043	55,1	48 826	36,8	554	28	1 128	4 809	3,6	2 156
317	Ortenaukreis											
317 001	Achern, Stadt	20 524	16 334	79,6	2 823	13,8	32	–	420	1 108	5,4	453
317 005	Appenweier	8 229	6 725	81,7	1 119	13,6	21	–	23	240	2,9	104
317 008	Bad Peterstal-Griesbach	2 997	2 718	90,7	234	7,8	–	–	6	35	1,2	18
317 009	Berghaupten	2 158	1 813	84,0	246	11,4	5	–	32	58	2,7	25
317 011	Biberach	2 895	2 524	87,2	263	9,1	1	–	15	66	2,3	26
317 021	Durbach	3 600	3 107	86,3	359	10,0	3	–	3	42	1,2	21
317 026	Ettenheim, Stadt	9 091	7 306	80,4	1 419	15,6	21	–	79	209	2,3	101
317 029	Fischerbach	1 487	1 247	83,9	173	11,6	–	–	3	12	0,8	6
317 031	Friesenheim	10 168	6 874	67,6	2 645	26,0	44	–	239	387	3,8	166
317 034	Gengenbach, Stadt	10 697	7 844	73,3	1 850	17,3	18	–	346	844	7,9	358
317 039	Gutach (Schwarzwaldb.)	2 222	483	21,7	1 631	73,4	11	–	7	82	3,7	43
317 040	Haslach im Kinzigtal, St.	5 979	4 628	77,4	935	15,6	6	–	123	299	5,0	125
317 041	Hausach, Stadt	5 138	3 796	73,9	1 074	20,9	5	–	68	311	6,1	139
317 046	Hofstetten	1 515	1 298	85,7	170	11,2	1	–	1	17	1,1	9
317 047	Hohberg	6 848	5 607	81,9	1 038	15,2	6	–	27	114	1,7	55
317 051	Hornberg, Stadt	4 642	1 898	40,9	2 336	50,3	28	–	77	489	10,5	227
317 152	Kappel-Grafenhausen	3 601	3 212	89,2	331	9,2	4	–	2	41	1,1	15
317 056	Kappelrodeck	5 627	4 904	87,2	482	8,6	3	–	67	185	3,3	87
317 057	Kehl, Stadt	28 557	9 230	32,3	16 304	57,1	136	10	747	2 660	9,3	1 237
317 059	Kippenheim	4 164	2 052	49,3	1 836	44,1	10	–	66	158	3,8	70
317 065	Lahr/Schwarzwald, Stadt	33 047	16 114	48,8	14 032	42,5	161	9	678	2 077	6,3	936
317 068	Lauf	3 822	3 348	87,6	337	8,8	4	–	5	57	1,5	27
317 067	Lautenbach	1 855	1 701	91,7	131	7,1	–	–	1	12	0,6	7
317 073	Mahlberg, Stadt	3 420	2 305	67,4	835	24,4	13	–	95	204	6,0	95
317 075	Meißenheim	3 011	941	31,3	1 992	66,2	5	–	3	45	1,5	15
317 078	Mühlenbach	1 492	1 407	94,3	65	4,4	1	–	–	4	0,3	1
317 151	Neuried	7 482	3 366	45,0	3 690	49,3	46	–	80	183	2,4	78
317 085	Nordrach	1 960	1 692	86,3	200	10,2	1	–	7	45	2,3	30
317 088	Oberharmersbach	2 336	2 234	95,6	86	3,7	–	–	–	16	0,7	5
317 089	Oberkirch, Stadt	16 711	13 759	82,3	2 075	12,4	12	–	282	681	4,1	291
317 093	Oberwolfach	2 677	2 459	91,9	179	6,7	–	–	1	22	0,8	5
317 096	Offenburg, Stadt	51 311	34 037	66,3	12 385	24,1	127	3	1 328	3 451	6,7	1 527
317 097	Ohlsbach	2 335	1 915	82,0	285	12,2	8	–	23	51	2,2	17
317 098	Oppenau, Stadt	4 983	4 290	86,1	541	10,9	3	–	20	93	1,9	40
317 100	Ortenberg	2 822	2 255	79,9	440	15,6	2	–	5	84	3,0	44
317 102	Ottenhöfen im Schwarzw.	3 229	2 887	89,4	198	6,1	–	–	67	98	3,0	38

Noch: 4. Bevölkerung am Ort der Hauptwohnung in den Gemeinden Baden-Württembergs am 25. Mai 1987
nach Religionszugehörigkeit, Ausländer

Schl.-Nr.	Gemeinde	Bevölkerung am Ort der Hauptwohnung insgesamt	Darunter nach der Religionszugehörigkeit							Von der Bevölkerung am Ort der Hauptwohnung waren		
			römisch- katholisch		evangelisch		evan- gelische Freikirche	jüdische Religions- gesellsch.	islamische Religions- gemeinsch.	Ausländer		
			Anzahl	% v. Sp. 1	Anzahl	% v. Sp. 1	Anzahl	Anzahl	Anzahl	insgesamt	% v. Sp. 1	weiblich
		1	2	3	4	5	6	7	8	9	10	11
317 110	Renchen, Stadt	6 074	4 937	81,3	866	14,3	4	—	68	282	4,6	125
317 153	Rheinau, Stadt	9 889	2 099	21,2	7 116	72,0	35	—	123	368	3,7	169
317 113	Ringsheim	1 974	1 706	86,4	200	10,1	3	—	6	40	2,0	15
317 114	Rust	2 663	2 455	92,2	173	6,5	—	—	2	56	2,1	22
317 116	Sasbach	4 967	4 131	83,2	624	12,6	3	3	12	167	3,4	74
317 118	Sasbachwalden	2 113	1 669	79,0	331	15,7	2	—	2	45	2,1	25
317 121	Schuttertal	3 203	3 087	96,4	90	2,8	1	—	1	10	0,3	4
317 122	Schutterwald	6 214	5 101	82,1	899	14,5	7	—	42	118	1,9	49
317 150	Schwanau	5 375	1 000	18,6	4 104	76,4	26	—	1	53	1,0	22
317 126	Seebach	1 433	1 312	91,6	83	5,8	3	—	19	23	1,6	14
317 127	Seelbach	4 610	3 661	79,4	807	17,5	4	—	1	56	1,2	23
317 129	Steinach	3 648	3 372	92,4	208	5,7	—	—	5	33	0,9	15
317 141	Willstätt	7 375	1 721	23,3	5 218	70,8	37	—	23	253	3,4	116
317 145	Wolfach, Stadt	5 980	3 846	64,3	1 806	30,2	9	—	59	272	4,5	130
317 146	Zell am Harmersbach, St.	6 505	5 319	81,8	927	14,3	3	—	63	260	4,0	114
	Zusammen	354 655	233 726	65,9	98 191	27,7	875	33	5 373	16 516	4,7	7 358
	Region											
	Südlicher Oberrhein	868 946	522 235	60,1	261 519	30,1	3 686	325	11 707	45 467	5,2	20 909

Region Schwarzwald-Baar-Heuberg

Landkreise												
325	Rottweil											
325 001	Aichhalden	3 857	2 114	54,8	1 432	37,1	16	—	15	70	1,8	33
325 009	Bösingen	2 736	2 383	87,1	244	8,9	4	—	39	61	2,2	28
325 072	Deißlingen	4 968	3 657	73,6	1 033	20,8	27	—	55	307	6,2	136
325 011	Dietingen	3 408	2 692	79,0	606	17,8	12	—	1	44	1,3	16
325 012	Dornhan, Stadt	5 287	1 265	23,9	3 306	62,5	93	—	54	102	1,9	49
325 014	Dunningen	4 801	4 083	85,0	485	10,1	9	—	30	125	2,6	62
325 015	Epfendorf	3 262	2 021	62,0	1 053	32,3	12	—	43	111	3,4	62
325 071	Eschbronn	1 931	1 068	55,3	756	39,2	3	—	18	72	3,7	37
325 070	Fluorn-Winzeln	2 966	1 504	50,7	1 175	39,6	13	—	76	108	3,6	42
325 024	Hardt	2 275	1 861	81,8	336	14,8	1	—	19	50	2,2	25
325 036	Lauterbach	3 393	2 838	83,6	441	13,0	—	—	25	96	2,8	46
325 045	Oberndorf am Neckar, St.	14 050	7 590	54,0	5 058	36,0	78	—	259	1 117	8,0	482
325 049	Rottweil, Stadt	22 787	15 625	68,6	5 383	23,6	66	—	225	1 942	8,5	877
325 050	Schenkenzell	1 913	1 525	79,7	289	15,1	6	—	40	78	4,1	37
325 051	Schiltach, Stadt	3 848	1 220	31,7	2 232	58,0	33	—	115	209	5,4	100
325 053	Schramberg, Stadt	18 102	11 721	64,7	4 555	25,2	60	—	614	1 438	7,9	702
325 057	Sulz am Neckar, Stadt	10 407	2 708	26,0	6 726	64,6	48	—	265	577	5,5	242
325 058	Tennenbronn	3 731	2 303	61,7	1 264	33,9	8	—	5	100	2,7	41
325 060	Villingendorf	2 565	2 056	80,2	323	12,6	7	—	59	181	7,1	84
325 061	Vöhringen	3 331	486	14,6	2 370	71,1	11	—	164	225	6,8	103
325 064	Wellendingen	2 371	1 928	81,3	256	10,8	3	—	69	139	5,9	67
325 069	Zimmern ob Rottweil	4 807	3 327	69,2	1 249	26,0	9	—	9	164	3,4	74
	Zusammen	126 796	75 975	59,9	40 572	32,0	519	5	2 199	7 316	5,8	3 345
326	Schwarzwald-Baar-Kreis											
326 003	Bad Dürkheim, Stadt	10 336	5 001	48,4	4 211	40,7	53	—	69	512	5,0	238
326 005	Blumberg, Stadt	10 012	6 042	60,3	2 208	22,1	14	—	550	1 047	10,5	449
326 006	Bräunlingen, Stadt	5 301	4 093	77,2	652	12,3	4	—	356	485	9,1	218
326 075	Brigachtal	4 759	3 356	70,5	1 021	21,5	31	—	70	213	4,5	107
326 010	Dauchingen	2 849	1 589	55,8	994	34,9	37	—	16	102	3,6	49
326 012	Donauschingen, Stadt	18 196	12 638	69,5	4 097	22,5	52	—	314	1 413	7,8	628
326 017	Furtwangen i.Schw., St.	9 702	7 413	76,4	1 368	14,1	34	—	215	851	8,8	372
326 020	Gütenbach	1 459	1 183	81,1	157	10,8	2	—	2	31	2,1	14
326 027	Hüfingen, Stadt	6 469	4 857	75,1	1 004	15,5	3	—	225	540	8,3	247
326 031	Königsfeld i.Schwarzw.	5 254	1 584	30,1	2 786	53,0	353	—	26	199	3,8	106
326 037	Mönchweiler	2 999	1 133	37,8	1 624	54,2	30	—	17	235	7,8	105
326 041	Niedereschach	4 606	2 971	64,5	1 228	26,7	36	—	48	179	3,9	96
326 054	Schönwald i.Schwarzw.	2 170	1 625	74,9	415	19,1	3	—	13	42	1,9	24
326 055	Schonach im Schwarzw.	4 459	3 692	82,8	551	12,4	4	—	27	276	6,2	133

Noch: 4. Bevölkerung am Ort der Hauptwohnung in den Gemeinden Baden-Württembergs am 25. Mai 1987
nach Religionszugehörigkeit, Ausländer

Schl.-Nr.	Gemeinde	Bevölkerung am Ort der Hauptwohnung insgesamt	Darunter nach der Religionszugehörigkeit							Von der Bevölkerung am Ort der Hauptwohnung waren		
			römisch- katholisch		evangelisch		evan- gelische Freikirche	jüdische Religions- gesellsch.	islamische Religions- gemeinsch.	Ausländer		
			Anzahl	% v. Sp. 1	Anzahl	% v. Sp. 1	Anzahl	Anzahl	Anzahl	insgesamt	% v. Sp. 1	weiblich
			1	2	3	4	5	6	7	8	9	10
326 052	St. Georgen i. Schw., St.	14 103	5 194	36,8	7 460	52,9	142	–	252	1 629	11,6	798
326 060	Triberg i. Schwarzw., St.	5 783	4 303	74,4	1 021	17,7	–	–	182	518	9,0	228
326 061	Tuningen	2 231	566	25,4	1 376	61,7	128	–	28	161	7,2	77
326 065	Unterkirnach	2 067	1 369	66,2	496	24,0	17	–	53	158	7,6	71
326 074	Villingen-Schwenn.,St.	75 861	39 042	51,5	25 209	33,2	1 201	12	2 041	9 394	12,4	4 456
326 068	Vöhrenbach, Stadt	4 004	3 237	80,8	469	11,7	14	–	168	463	11,6	215
	Zusammen	192 620	110 888	57,6	58 347	30,3	2 158	24	4 672	18 448	9,6	8 631
327	Tuttlingen											
327 002	Aldingen	5 592	2 590	46,3	2 377	42,5	66	–	236	516	9,2	262
327 004	Bärenthal	449	404	90,0	25	5,6	–	–	9	15	3,3	3
327 005	Balgheim	750	537	71,6	144	19,2	2	–	43	63	8,4	29
327 006	Böttingen	1 226	1 135	92,6	65	5,3	–	–	6	42	3,4	18
327 007	Bubshheim	669	632	94,5	29	4,3	–	–	–	34	5,1	13
327 008	Buchheim	616	557	90,4	51	8,3	–	–	–	4	0,6	3
327 009	Deilingen	1 435	1 254	87,4	99	6,9	–	–	39	93	6,5	42
327 010	Denkingen	1 883	1 443	76,6	354	18,8	13	–	1	44	2,3	21
327 011	Dürbheim	1 260	1 042	82,7	147	11,7	1	–	40	59	4,7	31
327 012	Durchhausen	744	535	71,9	140	18,8	3	–	19	28	3,8	14
327 013	Egesheim	451	402	89,1	40	8,9	1	–	–	32	7,1	12
327 057	Emmingen-Liptingen	3 249	2 445	75,3	653	20,1	12	–	33	101	3,1	48
327 016	Fridingen a.d. Donau,St.	3 078	2 321	75,4	559	18,2	7	–	90	225	7,3	106
327 017	Frittlingen	1 735	1 345	77,5	218	12,6	2	–	58	161	9,3	69
327 018	Geisingen, Stadt	5 172	4 076	78,8	835	16,1	10	–	52	299	5,8	140
327 019	Gosheim	3 210	2 594	80,8	413	12,9	4	–	55	490	15,3	231
327 020	Gunningen	535	429	80,2	70	13,1	4	–	1	11	2,1	7
327 023	Hausen ob Verena	630	113	17,9	445	70,6	2	–	–	1	0,2	1
327 025	Immendingen	5 190	3 674	70,8	1 206	23,2	6	–	49	195	3,8	74
327 027	Irndorf	732	650	88,8	57	7,8	–	–	–	15	2,0	9
327 029	Königsheim	507	468	92,3	24	4,7	3	–	–	37	7,3	15
327 030	Kolbingen	1 098	988	90,0	90	8,2	–	–	6	30	2,7	13
327 033	Mahlstetten	692	653	94,4	26	3,8	–	–	–	4	0,6	3
327 036	Mühlheim a.d. Donau,St.	3 311	2 288	69,1	858	25,9	10	–	39	106	3,2	49
327 038	Neuhausen ob Eck	3 094	1 722	55,7	1 187	38,4	14	–	37	66	2,1	30
327 040	Reichenbach a. Heuberg	398	328	82,4	60	15,1	–	–	4	43	10,8	22
327 041	Renquishausen	611	565	92,5	39	6,4	–	–	–	4	0,7	1
327 056	Rietheim-Weilheim	2 278	1 107	48,6	1 042	45,7	15	–	21	102	4,5	46
327 055	Seitingen-Oberflacht	1 873	1 364	72,8	400	21,4	10	–	22	66	3,5	33
327 046	Spaichingen, Stadt	9 964	6 954	69,8	2 121	21,3	26	–	352	1 082	10,9	519
327 048	Talheim	967	162	16,8	756	78,2	10	–	5	13	1,3	5
327 049	Trossingen, Stadt	11 358	3 846	33,9	6 161	54,2	245	15	108	1 165	10,3	566
327 050	Tuttlingen, Stadt	31 552	14 664	46,5	12 163	38,5	258	4	1 556	4 110	13,0	1 849
327 051	Wehingen	3 127	2 114	67,6	624	20,0	20	–	230	545	17,4	266
327 054	Wurmlingen	3 449	2 309	66,9	950	27,5	38	–	–	152	4,4	80
	Zusammen	112 885	67 710	60,0	34 428	30,5	782	23	3 111	9 953	8,8	4 630
	Region Schwarzwald-Baar-Heub.	432 301	254 573	58,9	133 347	30,8	3 459	52	9 982	35 717	8,3	16 606
Region Hochrhein-Bodensee												
	Landkreise											
335	Konstanz											
335 001	Aach, Stadt	1 387	1 041	75,1	227	16,4	–	–	22	88	6,3	38
335 002	Allensbach	5 652	3 480	61,6	1 397	24,7	40	–	10	163	2,9	76
335 098	Bodman-Ludwigshafen	3 323	2 174	65,4	791	23,8	7	–	13	160	4,8	82
335 015	Büsingen am Hochrhein	1 321	314	23,8	690	52,2	99	4	3	218	16,5	108
335 021	Eigeltingen	2 834	2 216	78,2	415	14,6	3	–	24	126	4,4	53
335 022	Engen, Stadt	8 805	6 409	72,8	1 785	20,3	26	–	58	593	6,7	274
335 025	Gaienhofen	2 724	1 642	60,3	805	29,6	6	–	4	111	4,1	57
335 026	Gailingen	2 268	1 453	64,1	495	21,8	9	–	10	171	7,5	95
335 028	Gottmadingen	8 482	5 792	68,3	1 901	22,4	56	–	147	871	10,3	384
335 035	Hilzingen	6 385	4 739	74,2	1 118	17,5	45	–	38	231	3,6	114

Noch: 4. Bevölkerung am Ort der Hauptwohnung in den Gemeinden Baden-Württembergs am 25. Mai 1987
nach Religionszugehörigkeit, Ausländer

Schl.-Nr.	Gemeinde	Bevölkerung am Ort der Hauptwohnung insgesamt	Darunter nach der Religionszugehörigkeit							Von der Bevölkerung am Ort der Hauptwohnung waren		
			römisch- katholisch		evangelisch		evan- gelische Freikirche	jüdische Religions- gesellsch.	islamische Religions- gemeinsch.	Ausländer		
			Anzahl	% v. Sp. 1	Anzahl	% v. Sp. 1	Anzahl	Anzahl	Anzahl	insgesamt	% v. Sp. 1	weiblich
			1	2	3	4	5	6	7	8	9	10
335 096	Hohenfels	1 577	1 151	73,0	242	15,3	12	—	1	29	1,8	15
335 043	Konstanz, Univ.-Stadt	70 378	37 039	52,6	20 288	28,8	453	86	1 504	7 122	10,1	3 271
335 055	Moos	2 520	1 786	70,9	527	20,9	4	—	3	58	2,3	31
335 097	Mühlhausen-Ehingen	3 034	2 269	74,8	552	18,2	10	—	33	120	4,0	59
335 057	Mühlingen	1 753	1 444	82,4	206	11,8	2	—	4	28	1,6	14
335 061	Öhningen	3 324	2 188	65,8	768	23,1	11	4	6	94	2,8	50
335 099	Orsingen-Nenzingen	2 188	1 853	84,7	240	11,0	5	—	15	63	2,9	25
335 063	Radolfzell a. Bodens.,St.	25 051	15 744	62,8	6 020	24,0	132	5	630	2 223	8,9	957
335 066	Reichenau	4 247	2 973	70,0	937	22,1	16	—	21	160	3,8	76
335 100	Rielasingen-Worblingen	9 605	6 722	70,0	2 137	22,2	50	—	35	700	7,3	338
335 075	Singen (Hohentwiel),St.	42 403	27 741	65,4	9 759	23,0	279	21	790	5 948	14,0	2 626
335 077	Steißlingen	3 296	2 547	77,3	590	17,9	16	—	11	115	3,5	52
335 079	Stockach, Stadt	13 268	9 365	70,6	2 540	19,1	45	—	280	915	6,9	435
335 080	Tengen, Stadt	4 086	3 475	85,0	403	9,9	6	—	21	81	2,0	39
335 081	Volkertshausen	1 987	1 393	70,1	334	16,8	10	—	114	282	14,2	133
Zusammen		231 898	146 950	63,4	55 167	23,8	1 343	128	3 797	20 670	8,9	9 402
336	Lörrach											
336 004	Aitern	477	405	84,9	53	11,1	—	—	—	2	0,4	2
336 006	Bad Bellingen	2 889	1 625	56,2	1 062	36,8	12	—	4	65	2,2	34
336 008	Binzen	2 158	444	20,6	1 479	68,5	22	—	1	69	3,2	37
336 010	Böllen	102	89	87,3	10	9,8	—	—	—	1	1,0	—
336 012	Bürchau	217	36	16,6	150	69,1	3	—	—	—	—	—
336 014	Efringen-Kirchen	6 852	2 045	29,8	4 233	61,8	45	—	36	251	3,7	122
336 019	Eimeldingen	1 502	328	21,8	1 009	67,2	10	—	1	78	5,2	39
336 020	Elbenschwand	178	14	7,9	157	88,2	—	—	—	6	3,4	5
336 024	Fischingen	550	89	16,2	404	73,5	1	—	1	11	2,0	8
336 025	Fröhnd	438	399	91,1	32	7,3	—	—	—	1	0,2	1
336 105	Grenzach-Wyhlen	12 316	5 433	44,1	5 355	43,5	61	7	96	1 018	8,3	451
336 106	Häg-Ehrsberg	934	811	86,8	80	8,6	5	—	14	17	1,8	7
336 034	Hasel	1 006	201	20,0	694	69,0	2	—	18	39	3,9	18
336 036	Hausen im Wiesental	2 209	1 039	47,0	952	43,1	5	—	9	292	13,2	135
336 043	Inzlingen	2 380	1 352	56,8	778	32,7	5	—	—	74	3,1	40
336 045	Kandern, Stadt	6 851	1 137	16,6	4 888	71,3	258	—	29	398	5,8	176
336 050	Lörrach, Stadt	40 561	14 974	36,9	19 220	47,4	469	23	831	4 562	11,2	2 067
336 104	Malsburg-Marzell	1 532	183	11,9	1 139	74,3	77	—	11	118	7,7	70
336 057	Maulburg	3 612	1 065	29,5	2 013	55,7	33	—	137	335	9,3	154
336 060	Neuenweg	342	56	16,4	219	64,0	1	—	—	5	1,5	1
336 067	Raich	246	6	2,4	230	93,5	—	—	—	2	0,8	—
336 069	Rheinfelden(Baden),St.	27 453	15 522	56,5	8 821	32,1	99	5	661	2 698	9,8	1 213
336 073	Rümmingen	1 274	334	26,2	756	59,3	12	—	5	34	2,7	18
336 074	Sallneck	281	23	8,2	240	85,4	1	—	—	1	0,4	1
336 075	Schallbach	596	95	15,9	449	75,3	9	—	—	6	1,0	3
336 078	Schliengen	3 871	1 967	50,8	1 559	40,3	36	—	55	180	4,6	105
336 079	Schönau i.Schwarzw.,St.	2 241	1 649	73,6	394	17,6	2	—	126	163	7,3	75
336 080	Schönenberg	339	284	83,8	34	10,0	—	—	7	12	3,5	7
336 081	Schopfheim, Stadt	15 857	4 752	30,0	8 839	55,7	126	—	287	1 168	7,4	543
336 082	Schwörstadt	2 311	1 392	60,2	718	31,1	4	—	73	230	10,0	110
336 084	Steinen	8 794	2 216	25,2	5 234	59,5	135	—	241	569	6,5	265
336 086	Tegernau	425	58	13,6	334	78,6	1	—	—	2	0,5	—
336 087	Todtnau, Stadt	4 856	3 993	82,2	625	12,9	12	—	102	318	6,5	149
336 089	Tunau	180	161	89,4	14	7,8	—	—	—	2	1,1	1
336 090	Utzenfeld	584	488	83,6	74	12,7	—	—	12	14	2,4	4
336 091	Weil am Rhein, Stadt	25 800	9 551	37,0	12 717	49,3	179	15	832	2 690	10,4	1 272
336 094	Wembach	251	206	82,1	38	15,1	—	—	—	1	0,4	—
336 096	Wieden	525	487	92,8	21	4,0	—	—	—	2	0,4	1
336 097	Wies	678	64	9,4	528	77,9	5	—	2	10	1,5	7
336 098	Wieslet	506	74	14,6	395	78,1	1	—	2	12	2,4	5
336 100	Wittlingen	647	116	17,9	461	71,3	20	—	4	26	4,0	11
336 103	Zell im Wiesental, St.	6 183	3 814	61,7	1 654	26,8	12	—	365	879	14,2	376
Zusammen		191 004	78 977	41,3	88 062	46,1	1 663	63	3 962	16 361	8,6	7 533

Noch: 4. Bevölkerung am Ort der Hauptwohnung in den Gemeinden Baden-Württembergs am 25. Mai 1987
nach Religionszugehörigkeit, Ausländer

Schl.-Nr.	Gemeinde	Bevölkerung am Ort der Hauptwohnung insgesamt	Darunter nach der Religionszugehörigkeit							Von der Bevölkerung am Ort der Hauptwohnung waren		
			römisch- katholisch		evangelisch		evan- gelische Freikirche	jüdische Religions- gesellsch.	islamische Religions- gemeinsch.	Ausländer		
			Anzahl	% v. Sp. 1	Anzahl	% v. Sp. 1	Anzahl	Anzahl	Anzahl	insgesamt	% v. Sp. 1	weiblich
		1	2	3	4	5	6	7	8	9	10	11
337	Waldshut											
337 002	Albbruck	6 113	4 770	78,0	901	14,7	4	—	129	370	6,1	169
337 096	Bad Säckingen, Stadt	14 613	9 388	64,2	3 760	25,7	52	—	208	1 619	11,1	759
337 013	Bernau	1 730	1 374	79,4	161	9,3	3	—	75	144	8,3	72
337 022	Bonnndorf i.Schwarzw.,St.	5 334	4 068	76,3	815	15,3	9	—	143	299	5,6	142
337 027	Dachsberg (Südschw.)	1 163	948	81,5	115	9,9	—	—	—	35	3,0	20
337 030	Dettighofen	975	622	63,8	155	15,9	3	—	10	63	6,5	22
337 032	Dögern	2 220	1 667	75,1	407	18,3	7	—	7	115	5,2	53
337 124	Eggingen	1 405	1 102	78,4	200	14,2	5	—	48	119	8,5	54
337 038	Görwihl	3 859	3 109	80,6	446	11,6	9	—	126	238	6,2	107
337 039	Grafenhausen	1 944	1 627	83,7	227	11,7	8	—	11	82	4,2	39
337 045	Häusern	1 049	800	76,3	173	16,5	4	—	1	25	2,4	17
337 049	Herrischried	1 958	1 464	74,8	310	15,8	1	—	13	81	4,1	33
337 051	Höchenschwand	1 874	1 367	72,9	357	19,1	9	—	24	138	7,4	74
337 053	Hohentengen a.Hochrh.	2 748	1 986	72,3	569	20,7	13	—	4	144	5,2	69
337 059	Ilbach	350	282	80,6	47	13,4	2	—	—	15	4,3	9
337 060	Jestetten	4 059	2 786	68,6	876	21,6	14	—	25	594	14,6	302
337 062	Klettgau	6 579	5 078	77,2	1 059	16,1	19	—	122	563	8,6	261
337 125	Küssaberg	4 561	2 941	64,5	1 285	28,2	14	—	11	173	3,8	77
337 065	Lauchringen	6 364	3 908	61,4	1 478	23,2	21	—	650	923	14,5	423
337 066	Laufenburg (Baden),St.	7 214	5 107	70,8	1 530	21,2	16	—	161	783	10,9	354
337 070	Lottstetten	1 952	1 290	66,1	366	18,8	28	—	19	215	11,0	112
337 076	Murg	6 431	4 744	73,8	1 124	17,5	12	—	152	769	12,0	370
337 090	Rickenbach	3 452	2 538	73,5	538	15,6	17	—	104	185	5,4	89
337 097	St. Blasien, Stadt	3 851	2 770	71,9	814	21,1	6	—	34	243	6,3	111
337 106	Stühlingen, Stadt	4 811	4 120	85,6	481	10,0	7	—	16	179	3,7	82
337 108	Todtmoos	1 793	1 241	69,2	350	19,5	18	—	13	82	4,6	44
337 128	Ühlingen-Birkendorf	4 166	3 342	80,2	619	14,9	1	—	18	101	2,4	45
337 126	Waldshut-Tiengen, Stadt	21 264	14 480	68,1	5 049	23,7	71	4	235	1 527	7,2	656
337 116	Wehr, Stadt	11 931	7 891	66,1	3 081	25,8	37	—	219	1 472	12,3	651
337 118	Weilheim	2 463	2 060	83,6	282	11,4	2	—	—	46	1,9	22
337 127	Wutach	1 151	1 100	95,6	31	2,7	—	—	7	15	1,3	5
337 123	Wutöschingen	5 506	3 916	71,1	1 092	19,8	17	—	225	455	8,3	225
	Zusammen	144 883	103 886	71,7	28 698	19,8	429	16	2 810	11 812	8,2	5 468
	Region											
	Hochrhein-Bodensee	567 785	329 813	58,1	171 927	30,3	3 435	207	10 569	48 843	8,6	22 403
	Regierungsbezirk											
	Freiburg	1 869 032	1 106 621	59,2	566 793	30,3	10 580	584	32 258	130 027	7,0	59 918

Noch: 4. Bevölkerung am Ort der Hauptwohnung in den Gemeinden Baden-Württembergs am 25. Mai 1987
nach Religionszugehörigkeit, Ausländer

Schl.-Nr.	Gemeinde	Bevölkerung am Ort der Hauptwohnung insgesamt	Darunter nach der Religionszugehörigkeit							Von der Bevölkerung am Ort der Hauptwohnung waren		
			römisch- katholisch		evangelisch		evan- gelische Freikirche	jüdische Religions- gesellsch.	islamische Religions- gemeinsch.	Ausländer		
			Anzahl	% v. Sp. 1	Anzahl	% v. Sp. 1	Anzahl	Anzahl	Anzahl	insgesamt	% v. Sp. 1	weiblich
		1	2	3	4	5	6	7	8	9	10	11

Regierungsbezirk Tübingen

Region Neckar-Alb

Landkreise												
415	Reutlingen											
415 078	Bad Urach, Stadt	11 311	2 600	23,0	7 156	63,3	102	—	443	1 449	12,8	687
415 014	Dettingen an der Erms	8 497	1 428	16,8	5 988	70,5	57	—	384	931	11,0	421
415 089	Engstingen	4 038	1 713	42,4	2 039	50,5	13	—	24	69	1,7	34
415 019	Enningen unter Achalm	9 309	2 047	22,0	5 649	60,7	101	3	431	978	10,5	441
415 027	Gomadingen	2 001	227	11,3	1 679	83,9	8	—	—	14	0,7	6
415 028	Grabenstetten	1 312	100	7,6	1 140	86,9	1	—	20	40	3,0	16
415 029	Grafenberg	2 277	432	19,0	1 573	69,1	11	—	18	111	4,9	49
415 034	Hayngen, Stadt	2 034	1 521	74,8	446	21,9	6	—	20	45	2,2	20
415 090	Hohenstein	3 022	1 170	38,7	1 611	53,3	11	4	63	92	3,0	36
415 039	Hülben	2 610	152	5,8	2 268	86,9	13	—	51	98	3,8	42
415 092	Lichtenstein	8 364	1 484	17,7	5 291	63,3	221	—	451	1 012	12,1	470
415 048	Mehrstetten	1 201	163	13,6	957	79,7	1	—	3	21	1,7	7
415 050	Metzingen, Stadt	19 468	4 665	24,0	11 936	61,3	233	6	554	2 642	13,6	1 174
415 053	Münsingen, Stadt	11 266	2 783	24,7	7 622	67,7	97	—	150	457	4,1	189
415 058	Pfronstetten	1 354	1 173	86,6	142	10,5	—	—	—	5	0,4	2
415 059	Pfullingen, Stadt	16 350	3 363	20,6	10 135	62,0	355	4	506	1 710	10,5	758
415 060	Pliezhausen	7 087	880	12,4	4 720	66,6	259	—	172	467	6,6	207
415 061	Reutlingen, Stadt	98 853	24 799	25,1	54 427	55,1	1 507	19	2 572	11 502	11,6	5 192
415 062	Riederich	3 963	1 037	26,2	2 424	61,2	43	—	85	378	9,5	142
415 088	Römerstein	3 500	229	6,5	3 144	89,8	24	—	1	38	1,1	19
415 091	Sonnenbühl	5 888	587	10,0	4 795	81,4	47	—	62	202	3,4	100
415 093	St. Johann	4 472	403	9,0	3 640	81,4	36	—	68	100	2,2	47
415 073	Trochtelfingen, Stadt	5 341	2 977	55,7	1 962	36,7	14	—	121	248	4,6	116
415 087	Walddorfhäslach	3 668	518	14,1	2 592	70,7	20	—	154	339	9,2	151
415 080	Wannweil	4 583	980	21,4	2 664	58,1	90	—	289	526	11,5	250
415 085	Zwiefalten	2 334	1 883	80,7	381	16,3	1	—	17	49	2,1	26
415 086	Gutsbezirk Münsingen	143	58	40,6	72	50,3	—	—	—	19	13,3	6
	Zusammen	244 246	59 372	24,3	146 453	60,0	3 271	42	6 659	23 542	9,6	10 608
416	Tübingen											
416 048	Ammerbuch	9 333	2 600	27,9	4 995	53,5	314	—	281	765	8,2	349
416 006	Bodelshausen	4 627	1 244	26,9	2 618	56,6	134	—	147	562	12,1	266
416 009	Dettenhausen	4 746	1 094	23,1	2 841	59,9	34	—	137	488	10,3	229
416 011	Dußlingen	4 353	753	17,3	2 910	66,9	71	—	67	333	7,6	144
416 015	Gomaringen	6 624	1 091	16,5	4 810	72,6	123	—	66	403	6,1	172
416 018	Hirrlingen	2 147	1 810	84,3	191	8,9	9	—	45	120	5,6	58
416 022	Kirchentellinsfurt	4 827	936	19,4	2 902	60,1	130	—	143	464	9,6	220
416 023	Kusterdingen	6 661	875	13,1	4 608	69,2	93	—	198	375	5,6	159
416 025	Mössingen, Stadt	15 803	2 897	18,3	10 629	67,3	313	3	310	1 407	8,9	680
416 026	Nehren	3 011	504	16,7	2 132	70,8	12	3	69	174	5,8	83
416 049	Neustetten	2 241	389	17,4	1 631	72,8	13	—	93	123	5,5	49
416 031	Ofterdingen	3 735	706	18,9	2 479	66,4	17	—	127	308	8,2	138
416 036	Rottenburg am Neckar, St.	33 108	22 607	68,3	6 754	20,4	112	8	1 119	2 960	8,9	1 283
416 050	Starzach	2 938	2 450	83,4	310	10,6	5	—	54	146	5,0	65
416 041	Tübingen, Univ.-Stadt	71 701	18 663	26,0	35 162	49,0	820	54	1 693	7 531	10,5	3 409
	Zusammen	175 855	58 619	33,3	84 972	48,3	2 200	73	4 549	16 159	9,2	7 304
417	Zollernalbkreis											
417 079	Albstadt, Stadt	46 369	15 197	32,8	25 378	54,7	502	12	1 564	5 119	11,0	2 341
417 002	Balingen, Stadt	30 346	8 744	28,8	17 903	59,0	714	5	676	2 035	6,7	931
417 008	Bisingen	7 384	5 252	71,1	1 579	21,4	16	—	206	492	6,7	238
417 010	Bitz	3 506	799	22,8	2 535	72,3	22	—	6	183	5,2	76
417 013	Burladingen, Stadt	11 766	9 607	81,7	1 346	11,4	9	—	439	1 297	11,0	622
417 014	Dautmergen	326	255	78,2	49	15,0	—	—	15	23	7,1	14
417 015	Dormettingen	797	647	81,2	89	11,2	2	—	26	53	6,6	22
417 016	Dotternhausen	1 489	1 029	69,1	338	22,7	2	—	28	85	5,7	40
417 022	Geislingen, Stadt	5 034	4 149	82,4	699	13,9	2	—	51	138	2,7	63

Noch: 4. Bevölkerung am Ort der Hauptwohnung in den Gemeinden Baden-Württembergs am 25. Mai 1987
nach Religionszugehörigkeit, Ausländer

Schl.-Nr.	Gemeinde	Bevölkerung am Ort der Hauptwohnung insgesamt	Darunter nach der Religionszugehörigkeit							Von der Bevölkerung am Ort der Hauptwohnung waren		
			römisch- katholisch		evangelisch		evan- gelische Freikirche	jüdische Religions- gesellsch.	islamische Religions- gemeinsch.	Ausländer		
			Anzahl	% v. Sp. 1	Anzahl	% v. Sp. 1	Anzahl	Anzahl	Anzahl	insgesamt	% v. Sp. 1	weiblich
			1	2	3	4	5	6	7	8	9	10
417 023	Grosselfingen	1 613	1 407	87,2	134	8,3	–	–	43	71	4,4	26
417 025	Haigerloch, Stadt	9 433	7 517	79,7	1 250	13,3	16	–	306	556	5,9	257
417 029	Hausen am Tann	404	336	83,2	29	7,2	4	–	29	31	7,7	12
417 031	Hechingen, Stadt	15 962	10 467	65,6	4 145	26,0	42	3	525	1 367	8,6	612
417 036	Jungingen	1 403	1 120	79,8	213	15,2	7	–	23	61	4,3	24
417 044	Meßstetten, Stadt	9 655	3 610	37,4	5 230	54,2	137	–	215	540	5,6	257
417 045	Nusplingen	1 901	1 721	90,5	101	5,3	1	–	36	56	2,9	22
417 047	Obernheim	1 344	1 138	84,7	116	8,6	3	–	71	92	6,8	45
417 051	Rangendingen	4 440	3 465	78,0	701	15,8	5	–	113	238	5,4	109
417 052	Ratshausen	653	558	85,5	39	6,0	1	–	36	43	6,6	13
417 054	Rosenfeld, Stadt	5 148	1 147	22,3	3 401	66,1	25	–	104	183	3,6	84
417 057	Schörmberg, Stadt	3 623	2 813	77,6	480	13,2	6	–	194	349	9,6	149
417 063	Straßberg	2 416	1 682	69,6	632	26,2	6	–	9	93	3,8	34
417 071	Weilen unter d. Rinnen	452	377	83,4	52	11,5	–	–	9	15	3,3	7
417 075	Winterlingen	6 382	3 000	47,0	2 880	45,1	16	–	301	533	8,4	237
417 078	Zimmern unter der Burg	399	353	88,5	28	7,0	–	–	10	11	2,8	6
	Zusammen	172 245	86 390	50,2	69 347	40,3	1 538	24	5 035	13 664	7,9	6 241
	Region Neckar-Alb	592 346	204 381	34,5	300 772	50,8	7 009	139	16 243	53 365	9,0	24 153

Region Donau-Iller¹⁾

Stadtkreis												
421 000	Ulm, Univ.-Stadt	103 494	48 769	47,1	36 497	35,3	600	49	5 395	13 349	12,9	5 886
Landkreise												
425	Alb-Donau-Kreis											
425 002	Allmendingen	4 097	2 708	66,1	1 098	26,8	2	—	156	274	6,7	133
425 004	Altheim	524	447	85,3	54	10,3	1	—	8	28	5,3	16
425 005	Altheim (Alb)	1 453	184	12,7	1 171	80,6	7	—	—	20	1,4	8
425 008	Amstetten	3 369	809	24,0	2 155	64,0	23	3	219	365	10,8	183
425 011	Asselfingen	796	104	13,1	653	82,0	2	—	20	23	2,9	10
425 013	Ballendorf	603	37	6,1	536	88,9	3	—	12	13	2,2	8
425 140	Balzheim	1 468	334	22,8	997	67,9	3	—	92	111	7,6	54
425 014	Beimerstetten	1 844	541	29,3	1 137	61,7	17	—	28	76	4,1	37
425 017	Berghülen	1 720	269	15,6	1 324	77,0	21	—	27	70	4,1	29
425 019	Bernstadt	1 610	308	19,1	1 191	74,0	12	—	17	27	1,7	10
425 020	Blaubeuren, Stadt	10 842	2 795	25,8	6 510	60,0	103	—	504	793	7,3	327
425 141	Blaustein	13 146	6 714	51,1	5 156	39,2	42	—	303	915	7,0	372
425 022	Börslingen	153	6	3,9	140	91,5	3	—	—	—	—	—
425 024	Breitingen	201	47	23,4	137	68,2	—	—	—	1	0,5	1
425 028	Dietenheim, Stadt	5 218	3 901	74,8	642	12,3	3	—	373	647	12,4	290
425 031	Dornstadt	8 356	4 357	52,1	3 078	36,8	31	—	108	312	3,7	151
425 033	Ehingen (Donau), Stadt	22 194	16 561	74,6	3 532	15,9	47	—	742	2 517	11,3	1 174
425 035	Emeringen	130	126	96,9	1	0,8	—	—	—	—	—	—
425 036	Emmerkingen	644	546	84,8	76	11,8	—	—	6	7	1,1	3
425 039	Erbach	10 797	7 767	71,9	2 053	19,0	23	—	396	757	7,0	323
425 050	Griesingen	746	667	89,4	53	7,1	—	—	—	1	0,1	1
425 052	Grundsheim	198	187	94,4	11	5,6	—	—	—	—	—	—
425 055	Hausen am Bussen	210	186	88,6	19	9,0	—	—	—	—	—	—
425 139	Heroldstatt	1 831	454	24,8	1 260	68,8	10	—	13	37	2,0	8
425 062	Holz Kirch	236	26	11,0	198	83,9	2	—	—	4	1,7	1
425 064	Hüttisheim	1 197	997	83,3	115	9,6	1	—	60	81	6,8	33
425 137	Illerkirchberg	3 863	2 884	74,7	670	17,3	7	—	113	184	4,8	90
425 066	Illerrieden	2 899	2 352	81,1	403	13,9	—	—	11	44	1,5	18
425 071	Laichingen, Stadt	8 714	1 382	15,9	6 256	71,8	112	—	388	679	7,8	311
425 072	Langenau, Stadt	11 560	3 198	27,7	7 104	61,5	77	8	576	845	7,3	374
425 073	Lauterach	456	391	85,7	57	12,5	—	—	—	4	0,9	1
425 075	Lonsee	3 547	884	24,9	2 269	64,0	8	—	250	288	8,1	137
425 079	Merklingen	1 508	162	10,7	1 229	81,5	10	—	64	77	5,1	33
425 081	Munderkingen, Stadt	4 667	3 415	73,2	790	16,9	1	—	250	582	12,5	251
425 083	Neenstetten	677	77	11,4	583	86,1	2	—	—	8	1,2	1
425 084	Nellingen	1 487	187	12,6	1 214	81,6	5	—	14	51	3,4	28

¹⁾ Soweit Land Baden-Württemberg.

Noch: 4. Bevölkerung am Ort der Hauptwohnung in den Gemeinden Baden-Württembergs am 25. Mai 1987
nach Religionszugehörigkeit, Ausländer

Schl.-Nr.	Gemeinde	Bevölkerung am Ort der Hauptwohnung insgesamt	Darunter nach der Religionszugehörigkeit							Von der Bevölkerung am Ort der Hauptwohnung waren		
			römisch- katholisch		evangelisch		evan- gelische Freikirche	jüdische Religions- gesellsch.	islamische Religions- gemeinsch.	Ausländer		
			Anzahl	% v. Sp. 1	Anzahl	% v. Sp. 1	Anzahl	Anzahl	Anzahl	insgesamt	% v. Sp. 1	weiblich
		1	2	3	4	5	6	7	8	9	10	11
425 085	Nerenstetten	288	39	13,5	226	78,5	—	—	16	18	6,3	11
425 088	Oberdischingen	1 622	1 274	78,5	227	14,0	9	—	43	71	4,4	37
425 090	Obermarchtal	1 164	1 065	91,5	80	6,9	—	—	—	47	4,0	22
425 091	Oberstadion	1 184	1 056	89,2	96	8,1	2	—	11	21	1,8	10
425 092	Öllingen	397	38	9,6	322	81,1	7	—	9	10	2,5	4
425 093	Öpfingen	1 859	1 361	73,2	368	19,8	6	—	41	73	3,9	38
425 097	Rammingen	1 059	842	79,5	178	16,8	—	—	11	20	1,9	9
425 098	Rechtenstein	309	268	86,7	33	10,7	—	—	—	—	—	—
425 104	Rottenacker	1 804	523	29,0	1 199	66,5	10	—	14	87	4,8	35
425 108	Schelklingen, Stadt	6 255	4 499	71,9	1 287	20,6	11	—	215	385	6,2	168
425 110	Schnürpflingen	1 200	997	83,1	122	10,2	1	—	21	36	3,0	13
425 112	Setzingen	582	57	9,8	476	81,8	1	—	19	22	3,8	11
425 138	Staig	2 731	2 106	77,1	411	15,0	—	—	85	126	4,6	52
425 123	Untermarchtal	888	831	93,6	38	4,3	—	—	13	34	3,8	26
425 124	Unterstadion	586	551	94,0	16	2,7	—	—	17	27	4,6	12
425 125	Unterwachingen	153	140	91,5	13	8,5	—	—	—	3	2,0	1
425 130	Weidenstetten	1 035	161	15,6	818	79,0	—	—	17	40	3,9	18
425 134	Westerheim	2 369	1 841	77,7	411	17,3	—	—	12	66	2,8	24
425 135	Westerstetten	1 798	1 183	65,8	482	26,8	1	—	70	87	4,8	42
	Zusammen	160 244	84 842	52,9	60 675	37,9	626	22	5 364	11 014	6,9	4 949
426	Biberach											
426 001	Achstetten	3 099	2 190	70,7	653	21,1	4	8	103	166	5,4	81
426 005	Alleshausen	427	385	90,2	32	7,5	—	—	—	2	0,5	—
426 006	Allmannsweiler	263	256	97,3	4	1,5	—	—	—	—	—	—
426 008	Altheim	1 751	1 501	85,7	188	10,7	1	—	—	34	1,9	21
426 011	Attenweiler	1 467	1 053	71,8	368	25,1	1	—	18	20	1,4	9
426 013	Bad Buchau, Stadt	3 743	2 991	79,9	600	16,0	2	—	20	135	3,6	61
426 014	Bad Schussenried, St.	7 201	5 790	80,4	970	13,5	6	—	179	309	4,3	138
426 019	Berkheim	2 087	1 694	81,2	215	10,3	13	—	39	138	6,6	67
426 020	Betzenweiler	647	632	97,7	10	1,5	—	—	—	2	0,3	2
426 021	Biberach a.d.Riß, St.	28 121	17 353	61,7	7 928	28,2	192	6	715	1 963	7,0	877
426 028	Burgrieden	2 576	2 151	83,5	319	12,4	3	—	17	38	1,5	17
426 031	Dettingen an der Iller	1 603	1 447	90,3	88	5,5	1	—	40	52	3,2	24
426 035	Dürmentingen	2 159	1 888	87,4	170	7,9	8	—	19	38	1,8	19
426 036	Dürnau	366	320	87,4	26	7,1	—	—	4	8	2,2	4
426 038	Eberhardzell	3 234	2 926	90,5	230	7,1	3	—	6	21	0,6	10
426 043	Erlenmoos	1 351	1 190	88,1	117	8,7	—	—	23	47	3,5	21
426 044	Erolzheim	2 168	1 802	83,1	262	12,1	2	—	47	59	2,7	30
426 045	Ertingen	4 116	3 694	89,7	300	7,3	—	—	24	119	2,9	55
426 135	Guttenzell-Hürbel	1 406	1 325	94,2	63	4,5	—	—	2	22	1,6	10
426 058	Hochdorf	1 830	1 553	84,9	221	12,1	—	—	—	16	0,9	9
426 062	Ingoldingen	2 415	2 155	89,2	167	6,9	17	—	6	17	0,7	9
426 064	Kanzach	411	382	92,9	22	5,4	—	—	—	1	0,2	1
426 065	Kirchberg an der Iller	1 625	1 454	89,5	127	7,8	4	—	22	41	2,5	22
426 066	Kirchdorf an der Iller	2 481	1 950	78,6	312	12,6	—	—	126	187	7,5	91
426 067	Langenenslingen	3 077	2 711	88,1	265	8,6	1	—	25	57	1,9	28
426 070	Laupheim, Stadt	15 014	11 164	74,4	2 406	16,0	50	—	559	1 196	8,0	567
426 071	Maselheim	3 892	3 407	87,5	342	8,8	—	—	12	62	1,6	27
426 073	Mietingen	3 199	2 751	86,0	329	10,3	10	—	13	39	1,2	17
426 074	Mittelbiberach	2 669	2 069	77,5	448	16,8	16	—	8	37	1,4	15
426 078	Moosburg	171	158	92,4	6	3,5	—	—	—	1	0,6	—
426 087	Ochsenhausen, Stadt	6 941	5 771	83,1	828	11,9	2	—	121	275	4,0	116
426 090	Oggelshausen	816	768	94,1	34	4,2	—	—	—	2	0,2	—
426 097	Riedlingen, Stadt	8 383	5 977	71,3	1 622	19,3	216	—	40	459	5,5	214
426 100	Rot an der Rot	3 827	3 454	90,3	280	7,3	—	—	14	86	2,2	34
426 134	Schemmerhofen	6 234	5 441	87,3	616	9,9	10	—	16	94	1,5	36
426 108	Schwendi	5 367	4 759	88,7	405	7,5	7	—	99	171	3,2	83
426 109	Seekirch	196	188	95,9	2	1,0	—	—	—	—	—	—
426 113	Steinhausen a.d.Rottum	1 610	1 496	92,9	84	5,2	—	—	5	18	1,1	5
426 117	Tannheim	1 871	1 601	85,6	209	11,2	1	—	19	38	2,0	18
426 118	Tiefenbach	418	390	93,3	27	6,5	—	—	—	1	0,2	—
426 120	Ummendorf	3 415	2 652	77,7	611	17,9	16	—	7	46	1,3	26

Noch: 4. Bevölkerung am Ort der Hauptwohnung in den Gemeinden Baden-Württembergs am 25. Mai 1987
nach Religionszugehörigkeit, Ausländer

Schl.-Nr.	Gemeinde	Bevölkerung am Ort der Hauptwohnung insgesamt	Darunter nach der Religionszugehörigkeit						Von der Bevölkerung am Ort der Hauptwohnung waren			
			römisch- katholisch		evangelisch		evan- gelische Freikirche	jüdische Religions- gesellsch.	islamische Religions- gemeinsch.	Ausländer		
			Anzahl	% v. Sp. 1	Anzahl	% v. Sp. 1	Anzahl	Anzahl	Anzahl	insgesamt	% v. Sp. 1	weiblich
			1	2	3	4	5	6	7	8	9	10
426 121	Unlingen	2 084	1 937	92,9	109	5,2	13	—	—	55	2,6	20
426 124	Uttenweiler	2 937	2 713	92,4	177	6,0	—	—	6	26	0,9	14
426 125	Wain	1 343	328	24,4	889	66,2	12	—	7	57	4,2	23
426 128	Warthausen	3 889	2 718	69,9	938	24,1	10	—	31	98	2,5	43
Zusammen		153 900	120 535	78,3	24 019	15,6	621	15	2 392	6 253	4,1	2 864
Region Donau-Iller ¹⁾		417 638	254 146	60,9	121 191	29,0	1 847	86	13 151	30 616	7,3	13 699

Region Bodensee-Oberschwaben

Landkreise												
435	Bodenseekreis											
435 005	Bermatingen	3 085	2 205	71,5	616	20,0	11	—	35	160	5,2	77
435 010	Daisendorf	1 111	532	47,9	384	34,6	3	—	5	49	4,4	22
435 067	Deggenhausertal	3 204	2 575	80,4	285	8,9	10	—	42	72	2,2	35
435 013	Eriskirch	3 733	2 529	67,7	794	21,3	13	—	102	237	6,3	107
435 015	Frickingen	2 227	1 737	78,0	295	13,2	1	—	14	42	1,9	24
435 016	Friedrichshafen, Stadt	51 808	32 270	62,3	12 642	24,4	190	3	1 900	6 071	11,7	2 598
435 018	Hagnau am Bodensee	1 290	880	68,2	291	22,6	2	—	4	41	3,2	23
435 020	Heiligenberg	2 440	1 636	67,0	375	15,4	3	—	1	62	2,5	24
435 024	Immenstaad a. Bodensee	5 229	2 978	57,0	1 528	29,2	17	—	30	312	6,0	152
435 029	Kressbronn am Bodensee	6 633	4 583	69,1	1 387	20,9	28	—	198	407	6,1	202
435 030	Langenargen	6 073	3 917	64,5	1 578	26,0	8	—	71	299	4,9	127
435 034	Markdorf, Stadt	10 578	6 972	65,9	2 321	21,9	24	—	288	963	9,1	466
435 035	Meckenbeuren	10 833	8 397	77,5	1 746	16,1	20	—	195	581	5,4	249
435 036	Meersburg, Stadt	4 703	2 694	57,3	1 310	27,9	16	6	18	298	6,3	146
435 042	Neukirch	2 147	1 776	82,7	170	7,9	—	—	97	128	6,0	67
435 045	Oberteuringen	3 313	2 387	72,0	605	18,3	10	—	68	150	4,5	60
435 047	Owingen	3 119	2 081	66,7	658	21,1	18	—	9	93	3,0	47
435 052	Salem	8 520	5 624	66,0	1 725	20,2	31	—	154	532	6,2	261
435 053	Sipplingen	2 044	1 508	73,8	385	18,8	4	—	8	91	4,5	46
435 054	Stetten	914	555	60,7	235	25,7	6	—	4	28	3,1	15
435 057	Tett nang, Stadt	15 522	11 309	72,9	2 860	18,4	37	3	239	986	6,4	433
435 059	Überlingen, Stadt	18 729	10 500	56,1	5 335	28,5	136	4	323	1 229	6,6	592
435 066	Uhlidingen-Mühlhofen	5 521	3 093	56,0	1 606	29,1	28	—	208	416	7,5	195
	Zusammen	172 776	112 738	65,3	39 131	22,6	616	22	4 013	13 247	7,7	5 968
436	Ravensburg											
436 001	Achberg	1 060	827	78,0	147	13,9	1	—	3	27	2,5	15
436 003	Aichstetten	2 140	1 826	85,3	186	8,7	4	—	44	88	4,1	41
436 004	Aitrach	2 477	2 057	83,0	269	10,9	4	—	37	97	3,9	46
436 005	Altshausen	3 845	2 865	74,5	766	19,9	8	—	92	208	5,4	109
436 006	Amtzell	2 751	2 284	83,0	360	13,1	5	—	26	60	2,2	25
436 094	Argenbühl	5 171	4 642	89,8	350	6,8	17	—	12	79	1,5	36
436 008	Aulendorf, Stadt	6 950	5 456	78,5	1 071	15,4	20	—	80	199	2,9	84
436 009	Bad Waldsee, Stadt	15 171	11 657	76,8	2 236	14,7	29	—	400	789	5,2	381
436 010	Bad Wurzach, Stadt	12 144	9 895	81,5	1 120	9,2	21	—	718	931	7,7	367
436 011	Baienfurt	6 344	4 760	75,0	1 046	16,5	12	—	279	557	8,8	252
436 012	Baindt	4 116	3 102	75,4	727	17,7	4	—	121	268	6,5	133
436 013	Berg	3 685	2 719	73,8	718	19,5	19	—	24	92	2,5	42
436 014	Bergatreute	2 441	2 104	86,2	256	10,5	5	—	3	30	1,2	11
436 018	Bodnegg	2 653	2 250	84,8	284	10,7	5	—	6	51	1,9	22
436 019	Boms	448	415	92,6	19	4,2	—	—	6	6	1,3	3
436 024	Ebenweiler	782	643	82,2	101	12,9	—	—	6	22	2,8	11
436 093	Ebersbach-Musbach	1 190	1 059	89,0	85	7,1	3	—	2	5	0,4	2
436 027	Eichstegen	405	355	87,7	35	8,6	—	—	—	1	0,2	—
436 032	Fleischwangen	424	383	90,3	31	7,3	—	—	—	5	1,2	2
436 096	Fronreute	3 522	2 854	81,0	518	14,7	2	—	10	41	1,2	16
436 039	Grünkraut	2 366	1 713	72,4	524	22,1	1	—	25	79	3,3	34
436 040	Guggenhausen	192	191	99,5	1	0,5	—	—	—	1	0,5	—
436 095	Horgenzell	3 630	3 004	82,8	451	12,4	14	—	29	57	1,6	33
436 047	Hoßkirch	554	493	89,0	47	8,5	—	—	—	12	2,2	5
436 049	Isny im Allgäu, Stadt	12 757	8 749	68,6	2 744	21,5	37	—	348	903	7,1	419

¹⁾ Soweit Land Baden-Württemberg.

Noch: 4. Bevölkerung am Ort der Hauptwohnung in den Gemeinden Baden-Württembergs am 25. Mai 1987
nach Religionszugehörigkeit, Ausländer

Schl.-Nr.	Gemeinde	Bevölkerung am Ort der Hauptwohnung insgesamt	Darunter nach der Religionszugehörigkeit							Von der Bevölkerung am Ort der Hauptwohnung waren		
			römisch- katholisch		evangelisch		evan- gelische Freikirche	jüdische Religions- gesellsch.	islamische Religions- gemeinsch.	Ausländer		
			Anzahl	% v. Sp. 1	Anzahl	% v. Sp. 1	Anzahl	Anzahl	Anzahl	insgesamt	% v. Sp. 1	weiblich
			1	2	3	4	5	6	7	8	9	10
436 052	Kißlegg	7 573	6 526	86,2	746	9,9	14	—	80	196	2,6	88
436 053	Königseggwald	500	421	84,2	59	11,8	1	—	—	4	0,8	2
436 055	Leutkirch im Allgäu, St.	20 309	16 072	79,1	2 835	14,0	24	—	502	1 157	5,7	504
436 064	Ravensburg, Stadt	43 913	29 345	66,8	9 630	21,9	151	19	1 125	3 856	8,8	1 694
436 067	Riedhausen	383	363	94,8	15	3,9	—	—	—	1	0,3	1
436 069	Schlier	3 115	2 403	77,1	557	17,9	1	—	8	46	1,5	19
436 077	Unterswaldhausen	219	189	86,3	11	5,0	2	—	—	2	0,9	1
436 078	Vogt	3 781	2 857	75,6	639	16,9	6	—	119	257	6,8	105
436 079	Waldburg	2 152	1 770	82,2	282	13,1	6	—	3	19	0,9	8
436 081	Wangen im Allgäu, St.	23 588	17 855	75,7	3 398	14,4	121	—	635	1 752	7,4	738
436 082	Weingarten, Stadt	20 918	14 572	69,7	4 296	20,5	67	3	535	1 551	7,4	650
436 083	Wilhelmsdorf	3 563	1 722	48,3	1 497	42,0	87	—	74	153	4,3	67
436 085	Wolfegg	2 961	2 404	81,2	406	13,7	6	—	38	68	2,3	35
436 087	Wolpertswende	3 442	2 728	79,3	482	14,0	11	—	115	207	6,0	89
	Zusammen	233 635	175 530	75,1	38 945	16,7	708	33	5 505	13 877	5,9	6 090
437	Sigmaringen											
437 005	Beuron	894	766	85,7	102	11,4	1	—	14	25	2,8	10
437 008	Bingen	2 556	2 085	81,6	324	12,7	4	—	56	111	4,3	49
437 031	Gammertingen, Stadt	5 908	3 820	64,7	1 621	27,4	26	—	121	480	8,1	233
437 044	Herbertingen	3 997	3 498	87,5	297	7,4	6	—	105	182	4,6	87
437 124	Herdwangen-Schönach	2 198	1 537	69,9	403	18,3	16	—	7	24	1,1	8
437 047	Hettingen, Stadt	1 929	1 686	87,4	167	8,7	—	—	50	79	4,1	39
437 053	Hohentengen	3 806	3 396	89,2	306	8,0	2	—	40	53	1,4	30
437 056	Illmensee	1 476	1 088	73,7	222	15,0	23	—	3	38	2,6	20
437 059	Inzigkofen	2 223	1 784	80,3	323	14,5	7	—	36	68	3,1	32
437 065	Krauchenwies	4 209	3 511	83,4	457	10,9	6	—	114	209	5,0	103
437 072	Leibertingen	1 900	1 762	92,7	94	4,9	4	—	—	8	0,4	3
437 076	Mengen, Stadt	8 962	7 390	82,5	1 154	12,9	11	—	203	473	5,3	230
437 078	Meßkirch, Stadt	6 934	5 547	80,0	953	13,7	18	—	142	402	5,8	183
437 082	Neufra	1 813	1 502	82,8	259	14,3	3	—	11	78	4,3	41
437 086	Ostrach	5 214	4 344	83,3	567	10,9	9	—	110	177	3,4	83
437 088	Pfullendorf, Stadt	10 326	7 346	71,1	1 854	18,0	27	—	619	1 141	11,0	534
437 123	Sauldorf	2 140	1 882	87,9	140	6,5	1	—	3	17	0,8	8
437 100	Saulgau, Stadt	14 874	11 788	79,3	1 727	11,6	20	—	802	1 135	7,6	501
437 101	Scheer, Stadt	2 368	1 909	80,6	307	13,0	4	—	76	134	5,7	64
437 102	Schwenningen	1 597	1 403	87,9	171	10,7	1	—	3	79	4,9	40
437 104	Sigmaringen, Stadt	15 109	10 236	67,7	3 641	24,1	37	—	224	884	5,9	398
437 105	Sigmaringendorf	3 527	2 676	75,9	529	15,0	2	—	187	324	9,2	146
437 107	Stetten am kalten Markt	5 140	4 046	78,7	944	18,4	6	—	—	117	2,3	55
437 114	Veringenstadt, Stadt	2 125	1 665	78,4	345	16,2	7	—	52	126	5,9	64
437 118	Wald	2 425	2 099	86,6	262	10,8	—	—	2	54	2,2	34
	Zusammen	113 650	88 766	78,1	17 169	15,1	242	9	2 980	6 418	5,6	2 995
	Region											
	Bodensee-Oberschwaben	520 061	377 034	72,5	95 245	18,3	1 566	64	12 498	33 542	6,4	15 053
	Regierungsbezirk											
	Tübingen	1 530 045	835 561	54,6	517 208	33,8	10 422	289	41 892	117 523	7,7	52 905

Land Baden-Württemberg

Insgesamt	9 286 387	4 203 133	45,3	3 782 142	40,7	71 536	3 005	273 192	849 677	9,1	377 109
------------------	------------------	------------------	-------------	------------------	-------------	---------------	--------------	----------------	----------------	------------	----------------

5. Bevölkerung am Ort der Hauptwohnung in den Gemeinden Baden-Württembergs am 25. Mai 1987 nach überwiegendem Lebensunterhalt

Schl.-Nr.	Gemeinde	Bevölkerung am Ort der Hauptwohnung		Davon mit überwiegendem Lebensunterhalt durch									
				Erwerbstätigkeit				Rente, Pension, eigenem Vermögen, Vermietung, Verpachtung, Altenteil, sonst. Unterstützung		Arbeitslosengeld, Arbeitslosenhilfe		Zuwendungen, Unterhalt durch Eltern, Ehegatten usw.	
		insgesamt	darunter	zusammen		darunter							
			weiblich			weiblich							
			Anzahl	% v. Sp. 1	Anzahl	% v. Sp. 2	Anzahl	% v. Sp. 1	Anzahl	% v. Sp. 1	Anzahl	% v. Sp. 1	
1	2	3	4	5	6	7	8	9	10	11	12		

Regierungsbezirk Stuttgart
Region Mittlerer Neckar

Stadtkreis													
111 000	Stuttgart, L.-Hauptstadt	551 904	288 420	251 017	45,5	99 390	34,5	128 835	23,3	8 672	1,6	163 380	29,6
Landkreise													
115	Böblingen												
115 001	Aidlingen	7 754	3 989	3 468	44,7	1 176	29,5	1 098	14,2	51	0,7	3 137	40,5
115 002	Altdorf	2 827	1 409	1 219	43,1	381	27,0	330	11,7	19	0,7	1 259	44,5
115 003	Böblingen, Stadt	42 589	21 776	19 257	45,2	7 148	32,8	7 620	17,9	495	1,2	15 217	35,7
115 004	Bondorf	3 457	1 730	1 433	41,5	424	24,5	448	13,0	25	0,7	1 551	44,9
115 010	Deckenpfronn	2 062	1 034	924	44,8	300	29,0	262	12,7	14	0,7	862	41,8
115 013	Ehningen	6 906	3 503	3 200	46,3	1 075	30,7	987	14,3	51	0,7	2 668	38,6
115 015	Gärtringen	10 147	5 092	4 750	46,8	1 658	32,6	1 253	12,3	88	0,9	4 056	40,0
115 016	Gäufelden	6 283	3 154	2 728	43,4	882	28,0	814	13,0	47	0,7	2 694	42,9
115 054	Grafenau	5 139	2 613	2 376	46,2	806	30,8	801	15,6	58	1,1	1 904	37,1
115 021	Herrenberg, Stadt	26 001	13 360	11 200	43,1	3 821	28,6	4 233	16,3	229	0,9	10 339	39,8
115 022	Hildrizhausen	2 862	1 405	1 311	45,8	450	32,0	388	13,6	18	0,6	1 145	40,0
115 024	Holzgerlingen	8 918	4 443	4 031	45,2	1 355	30,5	1 280	14,4	65	0,7	3 542	39,7
115 053	Jettingen	5 330	2 708	2 447	45,9	817	30,2	748	14,0	44	0,8	2 091	39,2
115 028	Leonberg, Stadt	40 303	20 801	18 437	45,7	6 887	33,1	7 158	17,8	411	1,0	14 297	35,5
115 029	Magstadt	7 585	3 825	3 361	44,3	1 155	30,2	1 184	15,6	75	1,0	2 965	39,1
115 034	Mötzingen	2 643	1 318	1 123	42,5	362	27,5	390	14,8	30	1,1	1 100	41,6
115 037	Nufringen	4 085	2 036	1 835	44,9	616	30,3	565	13,8	18	0,4	1 667	40,8
115 041	Renningen, Stadt	13 393	6 743	6 035	45,1	2 114	31,4	2 048	15,3	108	0,8	5 202	38,8
115 042	Rutesheim	8 511	4 292	3 877	45,6	1 334	31,1	1 256	14,8	61	0,7	3 317	39,0
115 044	Schönaich	9 229	4 654	4 197	45,5	1 396	30,0	1 349	14,6	79	0,9	3 604	39,1
115 045	Sindelfingen, Stadt	56 861	28 421	25 509	44,9	8 418	29,6	9 085	16,0	518	0,9	21 749	38,2
115 046	Steinenbronn	4 636	2 342	2 170	46,8	759	32,4	712	15,4	36	0,8	1 718	37,1
115 048	Waldenbuch, Stadt	7 389	3 817	3 406	46,1	1 242	32,5	1 064	14,4	63	0,9	2 856	38,7
115 050	Weil der Stadt, Stadt	16 145	8 085	7 229	44,8	2 457	30,4	2 489	15,4	143	0,9	6 284	38,9
115 051	Weil im Schönbuch	8 429	4 235	3 956	46,9	1 359	32,1	1 197	14,2	46	0,5	3 230	38,3
115 052	Weissach	6 193	3 071	2 826	45,6	956	31,1	890	14,4	54	0,9	2 423	39,1
	Zusammen	315 677	159 856	142 305	45,1	49 348	30,9	49 649	15,7	2 846	0,9	120 877	38,3
116	Esslingen												
116 081	Aichtal, Stadt	8 311	4 155	3 794	45,7	1 292	31,1	1 162	14,0	61	0,7	3 294	39,6
116 076	Aichwald	7 624	3 886	3 286	43,1	1 098	28,3	1 024	13,4	40	0,5	3 274	42,9
116 004	Altbach	5 559	2 828	2 610	47,0	897	31,7	939	16,9	31	0,6	1 979	35,6
116 005	Altdorf	891	448	396	44,4	132	29,5	122	13,7	3	0,3	370	41,5
116 006	Altenriet	1 380	699	653	47,3	242	34,6	193	14,0	5	0,4	529	38,3
116 007	Baltmannsweiler	5 294	2 618	2 390	45,1	792	30,3	755	14,3	50	0,9	2 099	39,6
116 008	Bempflingen	3 100	1 590	1 324	42,7	442	27,8	446	14,4	13	0,4	1 317	42,5
116 011	Beuren	3 233	1 655	1 463	45,3	512	30,9	586	18,1	32	1,0	1 152	35,6
116 012	Bissingen an der Teck	3 271	1 627	1 466	44,8	493	30,3	516	15,8	14	0,4	1 275	39,0
116 014	Deizisau	6 031	3 011	2 860	47,4	1 004	33,3	928	15,4	37	0,6	2 206	36,6
116 015	Denkendorf	9 719	4 768	4 650	47,8	1 587	33,3	1 476	15,2	65	0,7	3 528	36,3
116 016	Dettingen unter Teck	5 055	2 610	2 301	45,5	809	31,0	946	18,7	23	0,5	1 785	35,3
116 018	Erkenbrechtsweiler	1 831	932	875	47,8	322	34,5	318	17,4	10	0,5	628	34,3
116 019	Esslingen am Neckar,St.	90 557	46 180	40 891	45,2	14 848	32,2	19 981	22,1	882	1,0	28 803	31,8
116 077	Filderstadt, Stadt	36 323	18 465	17 233	47,4	6 296	34,1	5 288	14,6	335	0,9	13 467	37,1
116 020	Frickenhäusen	8 544	4 349	3 915	45,8	1 412	32,5	1 465	17,1	57	0,7	3 107	36,4
116 022	Großbettlingen	3 464	1 760	1 567	45,2	545	31,0	535	15,4	19	0,5	1 343	38,8
116 027	Hochdorf	4 115	2 036	1 875	45,6	626	30,7	640	15,6	31	0,8	1 569	38,1
116 029	Holzmaden	1 646	844	701	42,6	236	28,0	292	17,7	10	0,6	643	39,1
116 033	Kirchheim u.Teck,Stadt	33 920	17 548	14 991	44,2	5 539	31,6	6 682	19,7	334	1,0	11 913	35,1
116 035	Köngen	8 058	4 091	3 739	46,4	1 262	30,8	1 200	14,9	72	0,9	3 047	37,8
116 036	Kohlberg	2 119	1 064	954	45,0	341	32,0	377	17,8	8	0,4	780	36,8
116 078	Leinfeld.-Echterding.,St.	33 694	17 295	15 783	46,8	5 938	34,3	5 653	16,8	315	0,9	11 943	35,4
116 079	Lenningen	7 978	4 008	3 589	45,0	1 198	29,9	1 493	18,7	43	0,5	2 853	35,8

Noch: 5. Bevölkerung am Ort der Hauptwohnung in den Gemeinden Baden-Württembergs am 25. Mai 1987 nach überwiegendem Lebensunterhalt

Schl.-Nr.	Gemeinde	Bevölkerung am Ort der Hauptwohnung		Davon mit überwiegendem Lebensunterhalt durch									
				Erwerbstätigkeit				Rente, Pension, eigenem Vermögen, Vermietung, Verpachtung, Altenteil, sonst. Unterstützung		Arbeitslosengeld, Arbeitslosenhilfe		Zuwendungen, Unterhalt durch Eltern, Ehegatten usw.	
		ins-gesamt	darunter	zusammen		darunter weiblich							
			1	2	3	4	5	6	7	8	9	10	11
116 037	Lichtenwald	2 399	1 225	1 054	43,9	342	27,9	303	12,6	16	0,7	1 026	42,8
116 041	Neckartailfingen	3 274	1 651	1 473	45,0	526	31,9	473	14,4	23	0,7	1 305	39,9
116 042	Neckartenzlingen	5 443	2 751	2 617	48,1	1 013	36,8	744	13,7	49	0,9	2 033	37,4
116 043	Neidlingen	1 602	822	767	47,9	276	33,6	250	15,6	8	0,5	577	36,0
116 046	Neuffen, Stadt	5 208	2 665	2 260	43,4	782	29,3	964	18,5	32	0,6	1 952	37,5
116 047	Neuhausen a.d.Fildern	10 398	5 287	4 777	45,9	1 697	32,1	1 575	15,1	84	0,8	3 962	38,1
116 048	Notzingen	3 089	1 560	1 387	44,9	452	29,0	467	15,1	14	0,5	1 221	39,5
116 049	Nürtingen, Stadt	36 350	18 917	15 585	42,9	5 745	30,4	7 163	19,7	345	0,9	13 257	36,5
116 050	Oberboihingen	4 500	2 251	1 964	43,6	634	28,2	686	15,2	40	0,9	1 810	40,2
116 053	Ohmden	1 579	768	752	47,6	230	29,9	228	14,4	11	0,7	588	37,2
116 080	Ostfildern, Stadt	27 888	14 252	12 772	45,8	4 695	32,9	4 868	17,5	241	0,9	10 007	35,9
116 054	Owen, Stadt	2 925	1 476	1 260	43,1	418	28,3	507	17,3	18	0,6	1 140	39,0
116 056	Plochingen, Stadt	12 140	6 094	5 474	45,1	1 881	30,9	2 378	19,6	129	1,1	4 159	34,3
116 058	Reichenbach a. d. Fils	7 012	3 573	3 227	46,0	1 166	32,6	1 335	19,0	86	1,2	2 364	33,7
116 063	Schlaithdorf	1 442	722	571	39,6	182	25,2	244	16,9	6	0,4	621	43,1
116 068	Unterensingen	3 927	1 951	1 847	47,0	604	31,0	522	13,3	27	0,7	1 531	39,0
116 070	Weilheim a.d.Teck,St.	8 145	4 141	3 726	45,7	1 298	31,3	1 355	16,6	44	0,5	3 020	37,1
116 071	Wendlingen a.Neckar,St.	14 414	7 291	6 620	45,9	2 324	31,9	2 341	16,2	132	0,9	5 321	36,9
116 072	Wernau (Neckar), Stadt	11 765	5 997	5 359	45,6	1 894	31,6	2 175	18,5	133	1,1	4 098	34,8
116 073	Wolfschlugen	5 212	2 644	2 352	45,1	818	30,9	759	14,6	39	0,7	2 062	39,6
Zusammen		460 429	234 505	209 150	45,4	74 840	31,9	82 354	17,9	3 967	0,9	164 958	35,8
117	Göppingen												
117 001	Adelberg	1 710	845	773	45,2	266	31,5	295	17,3	—	—	—	—
117 002	Aichelberg	839	441	358	42,7	117	26,5	164	19,5	5	0,6	312	37,2
117 003	Albershausen	3 710	1 936	1 679	45,3	596	30,8	611	16,5	41	1,1	1 379	37,2
117 006	Bad Ditzenbach	3 010	1 559	1 289	42,8	441	28,3	649	21,6	28	0,9	1 044	34,7
117 007	Bad Überkingen	3 586	1 854	1 579	44,0	563	30,4	685	19,1	28	0,8	1 294	36,1
117 009	Birenbach	1 627	824	742	45,6	280	34,0	264	16,2	18	1,1	603	37,1
117 010	Böhmekirch	4 633	2 336	2 019	43,6	715	30,6	818	17,7	40	0,9	1 756	37,9
117 011	Börtlingen	1 657	853	738	44,5	258	30,2	317	19,1	8	0,5	594	35,8
117 012	Boll	4 161	2 226	1 718	41,3	694	31,2	878	21,1	47	1,1	1 518	36,5
117 014	Deggingen	5 548	2 897	2 409	43,4	853	29,4	1 118	20,2	58	1,0	1 963	35,4
117 015	Donzdorf, Stadt	10 963	5 514	4 836	44,1	1 653	30,0	1 857	16,9	108	1,0	4 162	38,0
117 016	Drackenstein	338	159	154	45,6	43	27,0	54	16,0	—	—	—	—
117 017	Dürrnau	1 525	783	724	47,5	276	35,2	269	17,6	31	2,0	501	32,9
117 018	Ebersbach a.d.Fils,St.	14 596	7 341	6 648	45,5	2 228	30,4	2 562	17,6	132	0,9	5 254	36,0
117 019	Eislingen/Fils, Stadt	17 217	8 877	7 542	43,8	2 745	30,9	3 735	21,7	235	1,4	5 705	33,1
117 020	Eschenbach	1 659	846	741	44,7	259	30,6	264	15,9	12	0,7	642	38,7
117 023	Gammelshausen	1 485	736	681	45,9	238	32,3	212	14,3	10	0,7	582	39,2
117 024	Geislingen a.d.St.,St.	25 980	13 400	10 644	41,0	3 800	28,4	6 265	24,1	423	1,6	8 648	33,3
117 025	Gingen an der Fils	4 173	2 202	1 826	43,8	653	29,7	856	20,5	35	0,8	1 456	34,9
117 026	Göppingen, Stadt	52 151	27 504	22 025	42,2	8 417	30,6	12 710	24,4	734	1,4	16 682	32,0
117 028	Gruibingen	1 836	902	835	45,5	272	30,2	274	14,9	8	0,4	719	39,2
117 029	Hattenhofen	2 715	1 326	1 207	44,5	412	31,1	396	14,6	25	0,9	1 087	40,0
117 030	Heiningen	4 896	2 488	2 191	44,8	780	31,4	776	15,8	44	0,9	1 885	38,5
117 031	Hohenstadt	524	263	205	39,1	67	25,5	90	17,2	4	0,8	225	42,9
117 033	Kuchen	5 567	2 856	2 462	44,2	887	31,1	1 001	18,0	78	1,4	2 026	36,4
117 061	Lauterstein, Stadt	2 660	1 362	1 145	43,0	391	28,7	527	19,8	26	1,0	962	36,2
117 035	Mühlhausen im Täle	936	488	433	46,3	160	32,8	162	17,3	8	0,9	333	35,6
117 037	Ottenbach	2 084	1 090	891	42,8	313	28,7	336	16,1	15	0,7	842	40,4
117 038	Rechberghausen	4 991	2 625	2 182	43,7	802	30,6	988	19,8	38	0,8	1 783	35,7
117 042	Salach	6 793	3 548	2 868	42,2	1 028	29,0	1 463	21,5	102	1,5	2 360	34,7
117 043	Schlat	1 634	827	692	42,4	227	27,4	312	19,1	16	1,0	614	37,6
117 044	Schlierbach	3 438	1 746	1 562	45,4	540	30,9	518	15,1	26	0,8	1 332	38,7
117 049	Süßen	8 841	4 523	3 999	45,2	1 418	31,4	1 622	18,3	67	0,8	3 153	35,7
117 051	Uhingen	12 090	6 065	5 391	44,6	1 796	29,6	2 366	19,6	171	1,4	4 162	34,4
117 053	Wäschenbeuren	2 808	1 447	1 196	42,6	423	29,2	511	18,2	19	0,7	1 082	38,5
117 055	Wangen	3 209	1 620	1 420	44,3	459	28,3	537	16,7	32	1,0	1 220	38,0
117 058	Wiesensteig, Stadt	2 426	1 235	1 062	43,8	361	29,2	494	20,4	29	1,2	841	34,7
117 060	Zell unter Aichelberg	2 363	1 220	1 091	46,2	395	32,4	322	13,6	14	0,6	936	39,6
Zusammen		230 379	118 764	99 957	43,4	35 826	30,2	47 278	20,5	2 720	1,2	80 424	34,9

Noch: 5. Bevölkerung am Ort der Hauptwohnung in den Gemeinden Baden-Württembergs am 25. Mai 1987 nach überwiegendem Lebensunterhalt

Schl.-Nr.	Gemeinde	Bevölkerung am Ort der Hauptwohnung		Davon mit überwiegendem Lebensunterhalt durch									
				Erwerbstätigkeit				Rente, Pension, eigenem Vermögen, Vermietung, Ver- pachtung, Altenteil, sonst. Unterstützung		Arbeitslosengeld, Arbeitslosenhilfe		Zuwendungen, Unterhalt durch Eltern, Ehegatten usw.	
		ins- gesamt	darunter	zusammen		darunter							
			weiblich			Anzahl	% v. Sp. 1						
		1	2	3	4	5	6	7	8	9	10	11	12
118	Ludwigsburg												
118 001	Affalterbach	4 271	2 122	1 842	43,1	599	28,2	598	14,0	42	1,0	1 789	41,9
118 003	Asperg, Stadt	11 547	5 826	5 248	45,4	1 822	31,3	2 213	19,2	136	1,2	3 950	34,2
118 006	Benningen am Neckar	4 704	2 369	2 230	47,4	793	33,5	723	15,4	50	1,1	1 701	36,2
118 007	Besigheim, Stadt	9 185	4 805	4 085	44,5	1 454	30,3	1 698	18,5	71	0,8	3 331	36,3
118 079	Bietighm.-Bissingen,St.	36 820	18 904	16 703	45,4	6 182	32,7	6 588	17,9	481	1,3	13 048	35,4
118 010	Bönnigheim, Stadt	6 186	3 128	2 779	44,9	922	29,5	964	15,6	64	1,0	2 379	38,5
118 011	Ditzingen, Stadt	21 763	10 972	10 392	47,8	3 700	33,7	3 239	14,9	192	0,9	7 940	36,5
118 012	Eberdingen	5 609	2 801	2 575	45,9	829	29,6	785	14,0	39	0,7	2 210	39,4
118 014	Erdmannhausen	4 155	2 095	1 849	44,5	609	29,1	656	15,8	26	0,6	1 624	39,1
118 015	Erligheim	1 975	1 014	920	46,6	309	30,5	261	13,2	16	0,8	778	39,4
118 078	Freiberg am Neckar,St.	13 525	6 836	6 402	47,3	2 278	33,3	2 122	15,7	123	0,9	4 878	36,1
118 016	Freudental	2 076	1 048	907	43,7	317	30,2	406	19,6	16	0,8	747	36,0
118 018	Gemmrigheim	3 387	1 663	1 545	45,6	495	29,8	472	13,9	19	0,6	1 351	39,9
118 019	Gerlingen, Stadt	17 938	9 220	8 192	45,7	3 055	33,1	3 455	19,3	182	1,0	6 109	34,1
118 021	Großbottwar, Stadt	7 087	3 602	3 095	43,7	1 037	28,8	1 117	15,8	79	1,1	2 796	39,5
118 027	Hemmingen	6 937	3 486	3 421	49,3	1 212	34,8	832	12,0	77	1,1	2 607	37,6
118 028	Hessigheim	1 796	917	725	40,4	223	24,3	322	17,9	14	0,8	735	40,9
118 077	Ingersheim	5 074	2 564	2 228	43,9	739	28,8	745	14,7	39	0,8	2 062	40,6
118 040	Kirchheim am Neckar	4 203	2 176	1 926	45,8	682	31,3	726	17,3	37	0,9	1 514	36,0
118 080	Kornthal-Münchingen,St.	16 476	8 480	7 428	45,1	2 669	31,5	3 039	18,4	137	0,8	5 872	35,6
118 046	Kornwestheim, Stadt	28 117	14 204	12 801	45,5	4 603	32,4	5 523	19,6	388	1,4	9 405	33,4
118 047	Löchgau	4 410	2 263	1 999	45,3	688	30,4	676	15,3	49	1,1	1 686	38,2
118 048	Ludwigsburg, Stadt	78 884	41 090	35 153	44,6	13 106	31,9	16 931	21,5	1 234	1,6	25 566	32,4
118 049	Marbach am Neckar, St.	12 586	6 517	5 339	42,4	1 919	29,4	2 516	20,0	131	1,0	4 600	36,5
118 050	Markgröningen, Stadt	12 412	6 218	5 807	46,8	2 054	33,0	2 046	16,5	114	0,9	4 445	35,8
118 051	Möglingen	9 981	4 987	4 785	47,9	1 699	34,1	1 360	13,6	257	2,6	3 579	35,9
118 053	Mundelsheim	2 827	1 410	1 238	43,8	377	26,7	388	13,7	21	0,7	1 180	41,7
118 054	Murr	4 364	2 228	2 012	46,1	688	30,9	604	13,8	34	0,8	1 714	39,3
118 059	Oberriexingen, Stadt	2 349	1 162	1 073	45,7	359	30,9	316	13,5	15	0,6	945	40,2
118 060	Oberstenfeld	7 235	3 619	3 080	42,6	946	26,1	1 045	14,4	78	1,1	3 032	41,9
118 063	Pleidelsheim	4 359	2 236	2 054	47,1	738	33,0	636	14,6	38	0,9	1 631	37,4
118 081	Remseck am Neckar	16 331	8 229	7 574	46,4	2 600	31,6	2 390	14,6	169	1,0	6 198	38,0
118 076	Sachsenheim, Stadt	14 794	7 498	6 501	43,9	2 246	30,0	2 459	16,6	196	1,3	5 638	38,1
118 067	Schwieberdingen	8 971	4 495	4 267	47,6	1 448	32,2	1 170	13,0	97	1,1	3 437	38,3
118 068	Sersheim	4 160	2 080	1 843	44,3	600	28,8	630	15,1	34	0,8	1 653	39,7
118 070	Steinheim a.d. Murr, St.	9 464	4 810	4 319	45,6	1 478	30,7	1 382	14,6	87	0,9	3 676	38,8
118 071	Tamm	10 646	5 380	5 115	48,0	1 871	34,8	1 269	11,9	117	1,1	4 145	38,9
118 073	Vaihingen a.d. Enz, St.	23 151	11 651	10 249	44,3	3 363	28,9	3 966	17,1	178	0,8	8 758	37,8
118 074	Walheim	2 634	1 361	1 184	45,0	389	28,6	421	16,0	21	0,8	1 008	38,3
	Zusammen	442 389	225 466	200 885	45,4	71 098	31,5	76 689	17,3	5 098	1,2	159 717	36,1
119	Rems-Murr-Kreis												
119 001	Alfdorf	5 901	2 970	2 608	44,2	901	30,3	991	16,8	52	0,9	2 250	38,1
119 003	Allmersbach im Tal	4 203	2 113	1 879	44,7	618	29,2	560	13,3	34	0,8	1 730	41,2
119 004	Althütte	3 488	1 793	1 478	42,4	483	26,9	665	19,1	38	1,1	1 307	37,5
119 087	Aspach	6 624	3 348	2 830	42,7	875	26,1	1 150	17,4	76	1,1	2 568	38,8
119 006	Auenwald	5 308	2 722	2 329	43,9	762	28,0	824	15,5	39	0,7	2 116	39,9
119 008	Backnang, Stadt	30 092	15 501	12 940	43,0	4 709	30,4	6 168	20,5	458	1,5	10 526	35,0
119 089	Berglen	5 266	2 622	2 373	45,1	799	30,5	828	15,7	41	0,8	2 024	38,4
119 018	Burgstetten	2 939	1 506	1 304	44,4	449	29,8	463	15,8	26	0,9	1 146	39,0
119 020	Fellbach, Stadt	39 140	20 371	17 658	45,1	6 577	32,3	7 826	20,0	413	1,1	13 243	33,8
119 024	Großerlach	2 183	1 081	828	37,9	281	26,0	651	29,8	29	1,3	675	30,9
119 037	Kaisersbach	2 061	1 043	838	40,7	261	25,0	371	18,0	10	0,5	842	40,9
119 093	Kernen im Remstal	13 776	6 966	5 947	43,2	2 207	31,7	3 109	22,6	122	0,9	4 598	33,4
119 038	Kirchberg an der Murr	3 216	1 606	1 395	43,4	450	28,0	537	16,7	17	0,5	1 267	39,4
119 041	Korb	9 327	4 700	4 305	46,2	1 526	32,5	1 472	15,8	80	0,9	3 470	37,2
119 042	Leutenbach	9 299	4 671	4 439	47,7	1 555	33,3	1 349	14,5	85	0,9	3 426	36,8
119 044	Murrhardt, Stadt	13 274	6 914	5 412	40,8	1 953	28,2	3 315	25,0	201	1,5	4 346	32,7
119 053	Oppenweiler	3 720	1 893	1 620	43,5	557	29,4	704	18,9	57	1,5	1 339	36,0
119 055	Plüderhausen	8 714	4 434	4 002	45,9	1 433	32,3	1 477	16,9	96	1,1	3 139	36,0
119 090	Remshalden	12 836	6 528	5 707	44,5	1 921	29,4	2 205	17,2	87	0,7	4 837	37,7

Noch: 5. Bevölkerung am Ort der Hauptwohnung in den Gemeinden Baden-Württembergs am 25. Mai 1987 nach überwiegendem Lebensunterhalt

Schl.-Nr.	Gemeinde	Bevölkerung am Ort der Hauptwohnung		Davon mit überwiegendem Lebensunterhalt durch									
				Erwerbstätigkeit				Rente, Pension, eigenem Vermögen, Vermietung, Verpachtung, Altenteil, sonst. Unterstützung		Arbeitslosengeld, Arbeitslosenhilfe		Zuwendungen, Unterhalt durch Eltern, Ehegatten usw.	
		ins-gesamt	darunter	zusammen		darunter							
						weiblich							
		Anzahl	% v. Sp. 1	Anzahl	% v. Sp. 2	Anzahl	% v. Sp. 1	Anzahl	% v. Sp. 1	Anzahl	% v. Sp. 1		
1	2	3	4	5	6	7	8	9	10	11	12		
119 061	Rudersberg	9 824	4 890	4 216	42,9	1 324	27,1	1 680	17,1	110	1,1	3 818	38,9
119 067	Schorndorf, Stadt	35 759	18 571	15 544	43,5	5 585	30,1	7 020	19,6	423	1,2	12 772	35,7
119 068	Schwaikheim	7 962	4 053	3 682	46,2	1 320	32,6	1 231	15,5	62	0,8	2 987	37,5
119 069	Spiegelberg	1 719	861	686	39,9	209	24,3	339	19,7	18	1,0	676	39,3
119 075	Sulzbach an der Murr	4 519	2 355	1 949	43,1	681	28,9	940	20,8	40	0,9	1 590	35,2
119 076	Urbach	7 076	3 599	3 158	44,6	1 065	29,6	1 284	18,1	67	0,9	2 567	36,3
119 079	Waiblingen, Stadt	45 603	23 416	21 193	46,5	8 058	34,4	8 462	18,6	449	1,0	15 499	34,0
119 091	Weinstadt, Stadt	23 148	11 865	10 358	44,7	3 568	30,1	3 689	15,9	166	0,7	8 935	38,6
119 083	Weissach im Tal	6 163	3 053	2 717	44,1	877	28,7	852	13,8	49	0,8	2 545	41,3
119 084	Welzheim, Stadt	8 863	4 567	3 761	42,4	1 347	29,5	1 761	19,9	82	0,9	3 259	36,8
119 085	Winnenden, Stadt	22 044	11 242	9 971	45,2	3 549	31,6	4 178	19,0	177	0,8	7 718	35,0
119 086	Winterbach	6 587	3 353	2 861	43,4	977	29,1	1 045	15,9	51	0,8	2 630	39,9
Zusammen		360 634	184 607	159 988	44,4	56 877	30,8	67 146	18,6	3 655	1,0	129 845	36,0
Region Mittlerer Neckar		2 361 412	1 211 618	1 063 302	45,0	387 379	32,0	451 951	19,1	26 958	1,1	819 201	34,7

Region Franken

Stadtkreis													
121 000	Heilbronn, Stadt	110 970	58 042	46 319	41,7	17 290	29,8	24 906	22,4	2 401	2,2	37 344	33,7
Landkreise													
125	Heilbronn												
125 001	Abstatt	2 828	1 410	1 274	45,0	422	29,9	375	13,3	29	1,0	1 150	40,7
125 005	Bad Friedrichshall, St.	11 815	6 090	5 089	43,1	1 813	29,8	2 257	19,1	150	1,3	4 319	36,6
125 006	Bad Rappenau, Stadt	14 461	7 515	6 183	42,8	2 204	29,3	3 133	21,7	165	1,1	4 980	34,4
125 007	Bad Wimpfen, Stadt	5 870	3 046	2 335	39,8	776	25,5	1 300	22,1	79	1,3	2 156	36,7
125 008	Beilstein, Stadt	5 221	2 668	2 151	41,2	685	25,7	762	14,6	41	0,8	2 267	43,4
125 013	Brackenheim, Stadt	10 783	5 530	4 695	43,5	1 573	28,4	1 911	17,7	106	1,0	4 071	37,8
125 017	Cleebronn	2 021	1 023	884	43,7	301	29,4	303	15,0	11	0,5	823	40,7
125 021	Eberstadt	2 606	1 329	1 094	42,0	362	27,2	402	15,4	39	1,5	1 071	41,1
125 024	Ellhofen	2 741	1 373	1 282	46,8	445	32,4	457	16,7	29	1,1	973	35,5
125 026	Eppingen, Stadt	15 462	7 881	6 554	42,4	2 152	27,3	2 921	18,9	207	1,3	5 780	37,4
125 027	Erlenbach	3 778	1 911	1 659	43,9	569	29,8	637	16,9	32	0,8	1 450	38,4
125 030	Flein	5 516	2 886	2 380	43,1	838	29,0	962	17,4	50	0,9	2 124	38,5
125 034	Gemmingen	4 088	2 065	1 785	43,7	590	28,6	665	16,3	51	1,2	1 587	38,8
125 038	Güdingen, Stadt	4 600	2 315	1 999	43,5	687	29,7	739	16,1	45	1,0	1 817	39,5
125 039	Gundelsheim, Stadt	6 487	3 376	2 683	41,4	877	26,0	1 278	19,7	59	0,9	2 467	38,0
125 111	Hardthausen am Kocher	2 883	1 458	1 177	40,8	352	24,1	481	16,7	21	0,7	1 204	41,8
125 046	Ilsfeld	6 694	3 384	2 931	43,8	967	28,6	1 075	16,1	61	0,9	2 627	39,2
125 047	Ittlingen	1 773	893	768	43,3	237	26,5	329	18,6	29	1,6	647	36,5
125 048	Jagsthausen	1 301	676	537	41,3	184	27,2	283	21,8	14	1,1	467	35,9
125 049	Kirchardt	4 020	2 020	1 644	40,9	545	27,0	620	15,4	62	1,5	1 694	42,1
125 113	Langenbrettach	2 581	1 319	1 093	42,3	335	25,4	417	16,2	29	1,1	1 042	40,4
125 056	Lauffen am Neckar, St.	9 089	4 738	3 937	43,3	1 446	30,5	1 657	18,2	102	1,1	3 393	37,3
125 057	Lehensteinsfeld	1 639	821	694	42,3	224	27,3	253	15,4	9	0,5	683	41,7
125 058	Leingarten	7 984	4 121	3 472	43,5	1 208	29,3	1 362	17,1	80	1,0	3 070	38,5
125 059	Löwenstein, Stadt	2 630	1 324	1 059	40,3	389	29,4	640	24,3	22	0,8	909	34,6
125 061	Massenbachhausen	2 847	1 455	1 300	45,7	454	31,2	379	13,3	22	0,8	1 146	40,3
125 063	Möckmühl, Stadt	5 829	2 929	2 414	41,4	799	27,3	1 149	19,7	66	1,1	2 200	37,7
125 065	Neckarsulm, Stadt	21 534	11 000	9 177	42,6	3 071	27,9	3 887	18,1	286	1,3	8 184	38,0
125 066	Neckarwestheim	2 349	1 139	1 122	47,8	344	30,2	332	14,1	17	0,7	878	37,4
125 068	Neudenau, Stadt	4 491	2 263	1 935	43,1	621	27,4	824	18,3	45	1,0	1 687	37,6
125 069	Neuenstadt a.Kocher, St.	7 227	3 645	2 999	41,5	948	26,0	1 089	15,1	69	1,0	3 070	42,5
125 074	Nordheim	5 660	2 859	2 471	43,7	847	29,6	904	16,0	71	1,3	2 214	39,1
125 110	Obersulm	11 191	5 757	4 639	41,5	1 590	27,6	2 098	18,7	103	0,9	4 351	38,9
125 078	Oedheim	4 444	2 218	1 856	41,8	604	27,2	769	17,3	47	1,1	1 772	39,9
125 079	Offenau	2 341	1 170	1 007	43,0	322	27,5	342	14,6	29	1,2	963	41,1
125 081	Pfaffenhofen	2 022	1 046	884	43,7	312	29,8	369	18,2	28	1,4	741	36,6
125 084	Roigheim	1 383	725	565	40,9	197	27,2	295	21,3	12	0,9	511	36,9
125 086	Schwaigern, Stadt	8 916	4 574	3 824	42,9	1 261	27,6	1 486	16,7	108	1,2	3 498	39,2
125 087	Siegelsbach	1 391	708	593	42,6	209	29,5	268	19,3	8	0,6	522	37,5
125 094	Talheim	3 571	1 829	1 572	44,0	524	28,6	594	16,6	18	0,5	1 387	38,8

Noch: 5. Bevölkerung am Ort der Hauptwohnung in den Gemeinden Baden-Württembergs am 25. Mai 1987 nach überwiegendem Lebensunterhalt

Schl.-Nr.	Gemeinde	Bevölkerung am Ort der Hauptwohnung		Davon mit überwiegendem Lebensunterhalt durch									
				Erwerbstätigkeit				Rente, Pension, eigenem Vermögen, Vermietung, Ver- pachtung, Altenteil, sonst. Unterstützung		Arbeitslosengeld, Arbeitslosenhilfe		Zuwendungen, Unterhalt durch Eltern, Ehegatten usw.	
		ins- gesamt	darunter	zusammen		darunter							
		Anzahl	% v. Sp. 1	Anzahl	% v. Sp. 2	Anzahl	% v. Sp. 1	Anzahl	% v. Sp. 1	Anzahl	% v. Sp. 1	Anzahl	% v. Sp. 1
1	2	3	4	5	6	7	8	9	10	11	12		
125 096	Untereisesheim	3 030	1 565	1 349	44,5	449	28,7	382	12,6	16	0,5	1 283	42,3
125 098	Untergruppenbach	6 530	3 344	2 849	43,6	959	28,7	1 000	15,3	45	0,7	2 636	40,4
125 102	Weinsberg, Stadt	8 899	4 555	3 865	43,4	1 377	30,2	1 708	19,2	113	1,3	3 213	36,1
125 103	Widdern, Stadt	1 392	716	561	40,3	188	26,3	325	23,3	19	1,4	487	35,0
125 107	Wüstenrot	5 662	3 038	2 183	38,6	755	24,9	1 565	27,6	51	0,9	1 863	32,9
125 108	Zaberfeld	2 878	1 477	1 237	43,0	425	28,8	549	19,1	25	0,9	1 067	37,1
	Zusammen	252 458	129 184	107 761	42,7	36 437	28,2	45 533	18,0	2 720	1,1	96 444	38,2
126	Hohenlohekreis												
126 011	Bretzfeld	8 770	4 512	3 660	41,7	1 174	26,0	1 501	17,1	73	0,8	3 536	40,3
126 020	Dörzbach	1 841	935	783	42,5	270	28,9	417	22,7	12	0,7	629	34,2
126 028	Forchtenberg, Stadt	3 905	1 949	1 705	43,7	560	28,7	753	19,3	27	0,7	1 420	36,4
126 039	Ingelfingen, Stadt	5 310	2 716	2 215	41,7	761	28,0	1 117	21,0	31	0,6	1 947	36,7
126 045	Krautheim, Stadt	4 083	2 082	1 729	42,3	601	28,9	918	22,5	36	0,9	1 400	34,3
126 046	Künzelsau, Stadt	11 600	6 030	5 125	44,2	1 945	32,3	2 363	20,4	77	0,7	4 035	34,8
126 047	Kupferzell	4 251	2 160	1 855	43,6	647	30,0	797	18,7	25	0,6	1 574	37,0
126 056	Mulfingen	3 347	1 681	1 378	41,2	428	25,5	680	20,3	12	0,4	1 277	38,2
126 058	Neuenstein, Stadt	5 323	2 698	2 228	41,9	745	27,6	1 001	18,8	36	0,7	2 058	38,7
126 060	Niedernhall, Stadt	3 298	1 691	1 511	45,8	548	32,4	535	16,2	23	0,7	1 229	37,3
126 066	Öhringen, Stadt	16 942	8 781	7 115	42,0	2 566	29,2	3 641	21,5	213	1,3	5 973	35,3
126 069	Pfedelbach	6 709	3 421	2 883	43,0	981	28,7	1 195	17,8	49	0,7	2 582	38,5
126 072	Schöntal	5 335	2 654	2 330	43,7	722	27,2	1 015	19,0	31	0,6	1 959	36,7
126 085	Waldenburg, Stadt	2 404	1 253	935	38,9	322	25,7	507	21,1	24	1,0	938	39,0
126 086	Weißbach	1 648	834	764	46,4	266	31,9	280	17,0	15	0,9	589	35,7
126 094	Zweiflingen	1 337	671	549	41,1	173	25,8	311	23,3	8	0,6	469	35,1
	Zusammen	86 103	44 068	36 765	42,7	12 709	28,8	17 031	19,8	692	0,8	31 615	36,7
127	Schwäbisch Hall												
127 008	Blaufelden	4 549	2 273	1 853	40,7	573	25,2	945	20,8	24	0,5	1 727	38,0
127 009	Braunsbach	2 414	1 210	1 023	42,4	350	28,9	533	22,1	18	0,7	840	34,8
127 012	Bühlertann	2 246	1 124	977	43,5	319	28,4	345	15,4	16	0,7	908	40,4
127 013	Bühlertal	1 754	900	725	41,3	225	25,0	364	20,8	9	0,5	656	37,4
127 014	Crailsheim, Stadt	26 083	13 512	10 422	40,0	3 590	26,6	5 583	21,4	433	1,7	9 645	37,0
127 102	Fichtenau	4 313	2 192	1 787	41,4	601	27,4	745	17,3	82	1,9	1 699	39,4
127 023	Fichtenberg	2 511	1 281	1 063	42,3	356	27,8	468	18,6	30	1,2	950	37,8
127 103	Frankenhardt	3 977	1 989	1 629	41,0	506	25,4	701	17,6	30	0,8	1 617	40,7
127 025	Gaildorf, Stadt	10 571	5 436	4 673	44,2	1 675	30,8	2 070	19,6	160	1,5	3 668	34,7
127 032	Gerabronn, Stadt	3 700	1 847	1 531	41,4	513	27,8	846	22,9	42	1,1	1 281	34,6
127 043	Ilshofen, Stadt	4 300	2 148	1 823	42,4	610	28,4	835	19,4	47	1,1	1 595	37,1
127 046	Kirchberg a.d. Jagst,St.	3 495	1 784	1 266	36,2	433	24,3	888	25,4	27	0,8	1 314	37,6
127 101	Kreßberg	3 200	1 612	1 301	40,7	393	24,4	612	19,1	22	0,7	1 265	39,5
127 047	Langenburg, Stadt	1 802	913	778	43,2	262	28,7	423	23,5	5	0,3	596	33,1
127 052	Mainhardt	4 357	2 220	1 734	39,8	554	25,0	902	20,7	47	1,1	1 674	38,4
127 056	Michelbach an der Bilz	2 809	1 427	1 202	42,8	438	30,7	447	15,9	23	0,8	1 137	40,5
127 059	Michelfeld	2 621	1 316	1 172	44,7	416	31,6	476	18,2	27	1,0	946	36,1
127 062	Oberrot	2 919	1 502	1 245	42,7	421	28,0	583	20,0	26	0,9	1 065	36,5
127 063	Obersonthem	3 696	1 919	1 573	42,6	538	28,0	774	20,9	44	1,2	1 305	35,3
127 100	Rosengarten	4 019	2 104	1 772	44,1	651	30,9	826	20,6	41	1,0	1 380	34,3
127 071	Rot am See	4 350	2 211	1 839	42,3	599	27,1	892	20,5	27	0,6	1 592	36,6
127 073	Satteldorf	3 823	1 951	1 538	40,2	478	24,5	744	19,5	36	0,9	1 505	39,4
127 075	Schrozberg, Stadt	5 292	2 702	2 247	42,5	804	29,8	1 226	23,2	45	0,9	1 774	33,5
127 076	Schwäbisch Hall, Stadt	31 289	16 703	13 556	43,3	5 351	32,0	6 774	21,6	430	1,4	10 529	33,7
127 104	Stimpfach	2 404	1 213	1 016	42,3	330	27,2	397	16,5	19	0,8	972	40,4
127 079	Sulzbach-Laufen	2 242	1 105	965	43,0	298	27,0	416	18,6	14	0,6	847	37,8
127 086	Untermünkheim	2 490	1 244	1 105	44,4	366	29,4	413	16,6	21	0,8	951	38,2
127 089	Veilberg, Stadt	3 625	1 845	1 534	42,3	535	29,0	622	17,2	31	0,9	1 438	39,7
127 091	Wallhausen	1 992	1 007	827	41,5	260	25,8	420	21,1	9	0,5	736	36,9
127 099	Wolpertshausen	1 198	582	479	40,0	148	25,4	212	17,7	15	1,3	492	41,1
	Zusammen	154 041	79 272	64 655	42,0	22 593	28,5	31 482	20,4	1 800	1,2	56 104	36,4
128	Main-Tauber-Kreis												
128 138	Ahorn	2 166	1 090	887	41,0	258	23,7	487	22,5	12	0,6	780	36,0

Noch: 5. Bevölkerung am Ort der Hauptwohnung in den Gemeinden Baden-Württembergs am 25. Mai 1987 nach überwiegendem Lebensunterhalt

Schl.-Nr.	Gemeinde	Bevölkerung am Ort der Hauptwohnung		Davon mit überwiegendem Lebensunterhalt durch												
				Erwerbstätigkeit				Rente, Pension, eigenem Vermögen, Vermietung, Verpachtung, Altenteil, sonst. Unterstützung		Arbeitslosengeld, Arbeitslosenhilfe		Zuwendungen, Unterhalt durch Eltern, Ehegatten usw.				
		ins-gesamt	darunter weiblich	zusammen		darunter										
						weiblich										
		1	2	3	% v. Sp. 1	4	5	% v. Sp. 2	6	7	% v. Sp. 1	8	9	% v. Sp. 1	10	11
128 006	Assamstadt	1 697	863	699	41,2	232	26,9	268	15,8	21	1,2	709	41,8			
128 007	Bad Mergentheim, Stadt	19 560	10 583	7 963	40,7	3 144	29,7	4 726	24,2	216	1,1	6 655	34,0			
128 014	Boxberg, Stadt	6 388	3 327	2 546	39,9	835	25,1	1 322	20,7	72	1,1	2 448	38,3			
128 020	Creglingen, Stadt	4 954	2 517	2 040	41,2	656	26,1	1 148	23,2	41	0,8	1 725	34,8			
128 039	Freudenberg, Stadt	3 735	1 911	1 538	41,2	461	24,1	699	18,7	27	0,7	1 471	39,4			
128 045	Großrinderfeld	3 423	1 723	1 364	39,8	415	24,1	604	17,6	29	0,8	1 426	41,7			
128 047	Grünsfeld, Stadt	3 331	1 631	1 376	41,3	380	23,3	628	18,9	32	1,0	1 295	38,9			
128 058	Igersheim	4 648	2 412	1 917	41,2	696	28,9	870	18,7	41	0,9	1 820	39,2			
128 061	Königsheim	3 320	1 684	1 359	40,9	410	24,3	628	18,9	33	1,0	1 300	39,2			
128 064	Külsheim, Stadt	5 324	2 636	2 138	40,2	580	22,0	893	16,8	45	0,8	2 248	42,2			
128 139	Lauda-Königshofen, St.	14 456	7 448	5 717	39,5	1 796	24,1	2 822	19,5	165	1,1	5 752	39,8			
128 082	Niederstetten, Stadt	5 212	2 542	2 306	44,2	711	28,0	937	18,0	45	0,9	1 924	36,9			
128 115	Tauberbischofsheim,St.	11 666	6 057	4 705	40,3	1 599	26,4	2 359	20,2	124	1,1	4 478	38,4			
128 126	Weikersheim, Stadt	6 588	3 396	2 725	41,4	909	26,8	1 468	22,3	63	1,0	2 332	35,4			
128 128	Werbach	3 343	1 700	1 291	38,6	360	21,2	657	19,7	39	1,2	1 356	40,6			
128 131	Wertheim, Stadt	20 377	10 617	8 444	41,4	2 909	27,4	4 288	21,0	253	1,2	7 392	36,3			
128 137	Wittighausen	1 703	848	702	41,2	182	21,5	330	19,4	14	0,8	657	38,6			
	Zusammen	121 891	62 985	49 717	40,8	16 533	26,2	25 134	20,6	1 272	1,0	45 768	37,5			
	Region Franken	725 463	373 551	305 217	42,1	105 562	28,3	144 086	19,9	8 885	1,2	267 275	36,8			

Region Ostwürttemberg

Landkreise													
135	Heidenheim												
135 010	Dischingen	4 356	2 189	1 810	41,6	605	27,6	852	19,6	30	0,7	1 664	38,2
135 015	Gerstetten	10 407	5 372	4 300	41,3	1 443	26,9	2 065	19,8	115	1,1	3 927	37,7
135 016	Giengen a.d.Brenz, St.	18 378	9 465	7 729	42,1	2 724	28,8	3 672	20,0	251	1,4	6 726	36,6
135 019	Heidenheim a.d.Brenz, St.	47 753	25 185	19 282	40,4	7 029	27,9	11 580	24,2	712	1,5	16 179	33,9
135 020	Herbrechtingen, Stadt	12 116	6 197	5 197	42,9	1 850	29,9	2 367	19,5	188	1,6	4 364	36,0
135 021	Hermaringen	2 115	1 056	914	43,2	326	30,9	431	20,4	22	1,0	748	35,4
135 025	Königsbronn	7 307	3 739	2 952	40,4	963	25,8	1 451	19,9	84	1,1	2 820	38,6
135 026	Nattheim	5 576	2 820	2 445	43,8	862	30,6	877	15,7	59	1,1	2 195	39,4
135 027	Niederstotzingen, Stadt	4 012	2 070	1 651	41,2	545	26,3	655	16,3	47	1,2	1 659	41,4
135 031	Sonthheim an der Brenz	5 251	2 630	2 213	42,1	753	28,6	959	18,3	37	0,7	2 042	38,9
135 032	Steinheim am Albuch	8 069	4 131	3 309	41,0	1 123	27,2	1 422	17,6	91	1,1	3 247	40,2
	Zusammen	125 340	64 854	51 802	41,3	18 223	28,1	26 331	21,0	1 636	1,3	45 571	36,4
136	Ostalbkreis												
136 088	Aalen, Stadt	62 633	32 281	25 132	40,1	8 721	27,0	13 167	21,0	1 009	1,6	23 325	37,2
136 002	Abtsgmünd	6 068	3 112	2 471	40,7	789	25,4	1 182	19,5	62	1,0	2 353	38,8
136 003	Adelmannsfelden	1 490	765	618	41,5	192	25,1	289	19,4	17	1,1	566	38,0
136 007	Bartholomä	1 757	883	817	46,5	301	34,1	313	17,8	10	0,6	617	35,1
136 009	Böbingen an der Rems	3 747	1 907	1 622	43,3	548	28,7	546	14,6	37	1,0	1 542	41,2
136 010	Bopfingen, Stadt	11 322	5 827	4 309	38,1	1 401	24,0	2 418	21,4	267	2,4	4 328	38,2
136 015	Durlangen	2 553	1 265	1 125	44,1	336	26,6	344	13,5	27	1,1	1 057	41,4
136 018	Ellenberg	1 545	771	642	41,6	206	26,7	235	15,2	12	0,8	656	42,5
136 019	Ellwangen (Jagst), St.	21 538	11 029	8 314	38,6	2 724	24,7	4 777	22,2	216	1,0	8 231	38,2
136 020	Eschach	1 408	746	605	43,0	202	27,1	256	18,2	17	1,2	530	37,6
136 021	Essingen	5 234	2 644	2 262	43,2	798	30,2	790	15,1	51	1,0	2 131	40,7
136 024	Göggingen	1 723	896	765	44,4	282	31,5	230	13,3	24	1,4	704	40,9
136 027	Gschwend	4 329	2 211	1 857	42,9	612	27,7	864	20,0	34	0,8	1 574	36,4
136 028	Heubach, Stadt	8 880	4 598	3 824	43,1	1 374	29,9	1 580	17,8	135	1,5	3 341	37,6
136 029	Heuchlingen	1 584	793	678	42,8	210	26,5	237	15,0	16	1,0	653	41,2
136 033	Hüttlingen	5 127	2 629	2 110	41,2	703	26,7	798	15,6	52	1,0	2 167	42,3
136 034	Iggingen	1 963	976	840	42,8	264	27,0	331	16,9	27	1,4	765	39,0
136 035	Jagstzell	2 202	1 127	862	39,1	262	23,2	344	15,6	23	1,0	973	44,2
136 037	Kirchheim am Ries	1 744	877	655	37,6	197	22,5	329	18,9	14	0,8	746	42,8
136 038	Lauchheim, Stadt	3 527	1 804	1 394	39,5	427	23,7	656	18,6	39	1,1	1 438	40,8
136 040	Leinzell	2 161	1 106	936	43,3	323	29,2	396	18,3	37	1,7	792	36,6
136 042	Lorch, Stadt	9 834	5 059	4 278	43,5	1 532	30,3	1 943	19,8	107	1,1	3 506	35,7
136 043	Mögglingen	3 316	1 691	1 387	41,8	452	26,7	552	16,6	40	1,2	1 337	40,3

Noch: 5. Bevölkerung am Ort der Hauptwohnung in den Gemeinden Baden-Württembergs am 25. Mai 1987 nach überwiegendem Lebensunterhalt

Schl.-Nr.	Gemeinde	Bevölkerung am Ort der Hauptwohnung		Davon mit überwiegendem Lebensunterhalt durch									
				Erwerbstätigkeit				Rente, Pension, eigenem Vermögen, Vermietung, Ver- pachtung, Altenteil, sonst. Unterstützung		Arbeitslosengeld, Arbeitslosenhilfe		Zuwendungen, Unterhalt durch Eltern, Ehegatten usw.	
		ins- gesamt	darunter	zusammen		darunter							
						weiblich							
			Anzahl	% v. Sp. 1	Anzahl	% v. Sp. 2	Anzahl	% v. Sp. 1	Anzahl	% v. Sp. 1	Anzahl	% v. Sp. 1	
1	2	3	4	5	6	7	8	9	10	11	12		
136 044	Mutlangen	4 860	2 497	2 235	46,0	864	34,6	725	14,9	45	0,9	1 855	38,2
136 045	Neresheim, Stadt	7 077	3 492	2 799	39,6	892	25,5	1 365	19,3	95	1,3	2 818	39,8
136 046	Neuler	2 580	1 268	978	37,9	263	20,7	324	12,6	9	0,3	1 269	49,2
136 049	Obergröningen	426	216	167	39,2	48	22,2	88	20,7	—	—	—	—
136 050	Oberkochen, Stadt	8 104	4 113	3 445	42,5	1 232	30,0	1 762	21,7	82	1,0	2 815	34,7
136 089	Rainau	2 645	1 309	1 157	43,7	372	28,4	369	14,0	25	0,9	1 094	41,4
136 087	Riesbürg	1 991	1 042	818	41,1	278	26,7	407	20,4	16	0,8	750	37,7
136 060	Rosenberg	2 314	1 157	912	39,4	252	21,8	445	19,2	14	0,6	943	40,8
136 061	Ruppertshofen	1 274	658	533	41,8	171	26,0	243	19,1	12	0,9	486	38,1
136 062	Schechingen	1 603	809	684	42,7	230	28,4	241	15,0	30	1,9	648	40,4
136 065	Schwäbisch Gmünd, St.	56 754	29 860	23 101	40,7	8 542	28,6	12 948	22,8	883	1,6	19 822	34,9
136 066	Spraitbach	2 878	1 441	1 339	46,5	441	30,6	387	13,4	26	0,9	1 126	39,1
136 068	Stödtlen	1 708	860	589	34,5	155	18,0	381	22,3	28	1,6	710	41,6
136 070	Täferrot	927	467	410	44,2	141	30,2	139	15,0	14	1,5	364	39,3
136 071	Tannhausen	1 662	839	590	35,5	172	20,5	380	22,9	17	1,0	675	40,6
136 075	Unterschneidheim	4 098	2 040	1 615	39,4	476	23,3	657	16,0	37	0,9	1 789	43,7
136 079	Waldstetten	6 703	3 447	2 861	42,7	989	28,7	1 135	16,9	67	1,0	2 640	39,4
136 082	Westhausen	5 113	2 589	2 123	41,5	655	25,3	781	15,3	41	0,8	2 168	42,4
136 084	Wört	1 170	567	443	37,9	122	21,5	176	15,0	—	—	—	—
Zusammen		279 572	143 668	114 302	40,9	39 151	27,3	55 530	19,9	3 719	1,3	106 021	37,9
Region Ostwürttemberg		404 912	208 522	166 104	41,0	57 374	27,5	81 861	20,2	5 355	1,3	151 592	37,4
Regierungsbezirk Stuttgart		3 491 787	1 793 691	1 534 623	43,9	550 315	30,7	677 898	19,4	41 198	1,2	1 238 068	35,5

Noch: 5. Bevölkerung am Ort der Hauptwohnung in den Gemeinden Baden-Württembergs am 25. Mai 1987 nach überwiegendem Lebensunterhalt

Schl.-Nr.	Gemeinde	Bevölkerung am Ort der Hauptwohnung		Davon mit überwiegendem Lebensunterhalt durch									
				Erwerbstätigkeit				Rente, Pension, eigenem Vermögen, Vermietung, Ver- pachtung, Altenteil, sonst. Unterstützung		Arbeitslosengeld, Arbeitslosenhilfe		Zuwendungen, Unterhalt durch Eltern, Ehegatten usw.	
		ins- gesamt	darunter	zusammen		darunter		Anzahl	% v. Sp. 1	Anzahl	% v. Sp. 1	Anzahl	% v. Sp. 1
			weiblich										
		1	2	3	4	5	6	7	8	9	10	11	12

Regierungsbezirk Karlsruhe

Region Mittlerer Oberrhein

Stadtkreise													
211 000	Baden-Baden, Stadt	50 127	27 966	20 160	40,2	8 027	28,7	13 877	27,7	599	1,2	15 491	30,9
212 000	Karlsruhe, Stadt	260 591	137 092	107 601	41,3	42 788	31,2	65 009	24,9	6 441	2,5	81 540	31,3
Landkreise													
215	Karlsruhe												
215 100	Bad Schönborn	8 710	4 448	3 693	42,4	1 249	28,1	1 877	21,5	130	1,5	3 010	34,6
215 007	Bretten, Stadt	23 711	12 248	10 276	43,3	3 663	29,9	4 472	18,9	374	1,6	8 589	36,2
215 009	Bruchsal, Stadt	36 500	18 821	15 406	42,2	5 365	28,5	7 609	20,8	620	1,7	12 865	35,2
215 111	Dettenheim	5 818	2 949	2 510	43,1	826	28,0	968	16,6	86	1,5	2 254	38,7
215 102	Eggenstein-Leopoldshf.	12 630	6 419	6 006	47,6	2 149	33,5	1 707	13,5	135	1,1	4 782	37,9
215 017	Ettlingen, Stadt	37 168	19 257	16 006	43,1	5 727	29,7	7 041	18,9	625	1,7	13 496	36,3
215 021	Forst	6 193	3 148	2 805	45,3	1 028	32,7	973	15,7	109	1,8	2 306	37,2
215 025	Gondelsheim	2 423	1 229	1 088	44,9	404	32,9	430	17,7	28	1,2	877	36,2
215 099	Graben-Neudorf	9 396	4 735	4 072	43,3	1 347	28,4	1 606	17,1	106	1,1	3 612	38,4
215 029	Hambrücken	4 062	2 052	1 868	46,0	682	33,2	690	17,0	63	1,6	1 441	35,5
215 096	Karlsbad	13 239	6 897	5 922	44,7	2 253	32,7	2 272	17,2	190	1,4	4 855	36,7
215 103	Karlsdorf-Neuthard	7 920	3 959	3 595	45,4	1 237	31,2	1 250	15,8	85	1,1	2 990	37,8
215 097	Kraichtal, Stadt	12 576	6 378	5 228	41,6	1 721	27,0	2 323	18,5	225	1,8	4 800	38,2
215 039	Kronau	4 569	2 298	2 062	45,1	726	31,6	719	15,7	79	1,7	1 709	37,4
215 040	Kürnbach	2 390	1 230	1 054	44,1	380	30,9	429	17,9	21	0,9	886	37,1
215 105	Linkenheim-Hochstetten	9 632	4 935	4 180	43,4	1 418	28,7	1 497	15,5	188	2,0	3 767	39,1
215 046	Malsch	11 844	6 094	5 064	42,8	1 706	28,0	2 360	19,9	192	1,6	4 228	35,7
215 047	Marxzell	4 500	2 328	1 993	44,3	712	30,6	976	21,7	41	0,9	1 490	33,1
215 059	Kronau	8 190	4 198	3 768	46,0	1 424	33,9	1 345	16,4	88	1,1	2 989	36,5
215 107	Oberhausen-Rheinhausen	8 520	4 231	3 713	43,6	1 159	27,4	1 463	17,2	127	1,5	3 217	37,8
215 064	Östringen, Stadt	10 735	5 443	4 683	43,6	1 607	29,5	2 071	19,3	214	2,0	3 767	35,1
215 101	Pfinztal	14 946	7 671	6 414	42,9	2 299	30,0	3 009	20,1	197	1,3	5 326	35,6
215 066	Philippsburg, Stadt	10 922	5 492	4 619	42,3	1 508	27,5	1 905	17,4	256	2,3	4 142	37,9
215 108	Rheinstetten	19 065	9 653	8 550	44,8	3 004	31,1	3 217	16,9	263	1,4	7 035	36,9
215 109	Stutensee	18 932	9 580	8 568	45,3	2 980	31,1	2 941	15,5	249	1,3	7 174	37,9
215 082	Sulzfeld	3 901	1 955	1 879	48,2	735	37,6	711	18,2	34	0,9	1 277	32,7
215 084	Ubstadt-Weiher	10 146	5 163	4 510	44,5	1 536	29,8	1 783	17,6	111	1,1	3 742	36,9
215 106	Waghäusel, Stadt	17 107	8 727	7 514	43,9	2 638	30,2	3 233	18,9	304	1,8	6 056	35,4
215 110	Waldbronn	12 257	6 325	5 272	43,0	1 799	28,4	2 010	16,4	129	1,1	4 846	39,5
215 089	Walzbachtal	7 234	3 653	3 272	45,2	1 174	32,1	1 367	18,9	82	1,1	2 513	34,7
215 090	Weingarten (Baden)	8 142	4 250	3 445	42,3	1 225	28,8	1 600	19,7	111	1,4	2 986	36,7
215 094	Zaisenhausen	1 420	731	679	47,8	246	33,7	252	17,7	13	0,9	476	33,5
	Zusammen	364 798	186 497	159 714	43,8	55 927	30,0	66 106	18,1	5 475	1,5	133 503	36,6
216	Rastatt												
216 002	Au am Rhein	2 773	1 379	1 212	43,7	371	26,9	411	14,8	29	1,0	1 121	40,4
216 005	Bietigheim	5 461	2 801	2 342	42,9	797	28,5	863	15,8	91	1,7	2 165	39,6
216 006	Bischweier	2 663	1 336	1 194	44,8	375	28,1	377	14,2	35	1,3	1 057	39,7
216 007	Bühl, Stadt	23 246	12 245	10 108	43,5	3 611	29,5	4 210	18,1	209	0,9	8 719	37,5
216 008	Bühlertal	7 890	4 026	3 506	44,4	1 186	29,5	1 506	19,1	84	1,1	2 794	35,4
216 009	Durmersheim	10 368	5 238	4 689	45,2	1 626	31,0	1 686	16,3	224	2,2	3 769	36,4
216 012	Elchesheim-Illingen	2 758	1 382	1 219	44,2	410	29,7	454	16,5	33	1,2	1 052	38,1
216 013	Forbach	5 795	3 003	2 469	42,6	714	23,8	1 094	18,9	50	0,9	2 182	37,7
216 015	Gaggenau, Stadt	28 116	14 421	11 648	41,4	3 687	25,6	5 539	19,7	322	1,1	10 607	37,7
216 017	Gernsbach, Stadt	14 115	7 352	5 830	41,3	1 890	25,7	3 053	21,6	151	1,1	5 081	36,0
216 022	Hügelsheim	1 496	778	688	46,0	236	30,3	231	15,4	15	1,0	562	37,6
216 023	Iffezheim	3 987	2 024	1 750	43,9	550	27,2	568	14,2	36	0,9	1 633	41,0
216 024	Kuppenheim, Stadt	6 922	3 586	3 009	43,5	1 012	28,2	1 259	18,2	72	1,0	2 582	37,3
216 028	Lichtenau, Stadt	4 133	2 099	1 854	44,9	641	30,5	731	17,7	54	1,3	1 494	36,1
216 029	Loffenau	2 400	1 237	1 026	42,8	316	25,5	437	18,2	28	1,2	909	37,9
216 033	Muggensturm	5 103	2 613	2 203	43,2	719	27,5	859	16,8	74	1,5	1 967	38,5

Noch: 5. Bevölkerung am Ort der Hauptwohnung in den Gemeinden Baden-Württembergs am 25. Mai 1987 nach überwiegendem Lebensunterhalt

Schl.-Nr.	Gemeinde	Bevölkerung am Ort der Hauptwohnung		Davon mit überwiegendem Lebensunterhalt durch											
				Erwerbstätigkeit				Rente, Pension, eigenem Vermögen, Vermietung, Verpachtung, Altenteil, sonst. Unterstützung		Arbeitslosengeld, Arbeitslosenhilfe		Zuwendungen, Unterhalt durch Eltern, Ehegatten usw.			
		ins-gesamt	darunter	zusammen		darunter									
			weiblich			weiblich		Anzahl	% v. Sp. 1	Anzahl	% v. Sp. 2	Anzahl	% v. Sp. 1	Anzahl	% v. Sp. 1
				Anzahl	% v. Sp. 1	Anzahl	% v. Sp. 2								
1	2	3	4	5	6	7	8	9	10	11	12				
216 039	Ötigheim	3 861	2 007	1 656	42,9	577	28,7	658	17,0	33	0,9	1 514	39,2		
216 041	Ottersweier	5 732	2 877	2 336	40,8	797	27,7	1 314	22,9	47	0,8	2 035	35,5		
216 043	Rastatt, Stadt	39 660	20 779	16 449	41,5	5 863	28,2	8 798	22,2	1 027	2,6	13 386	33,8		
216 063	Rheinmünster	5 001	2 545	2 254	45,1	726	28,5	834	16,7	39	0,8	1 874	37,5		
216 049	Sinzheim	8 311	4 300	3 954	47,6	1 443	33,6	1 402	16,9	69	0,8	2 886	34,7		
216 052	Steinmauern	2 272	1 143	987	43,4	312	27,3	341	15,0	28	1,2	916	40,3		
216 059	Weisenbach	2 540	1 300	1 145	45,1	356	27,4	426	16,8	14	0,6	955	37,6		
	Zusammen	194 603	100 471	83 528	42,9	28 215	28,1	37 051	19,0	2 764	1,4	71 260	36,6		
	Region Mittlerer Oberrhein	870 119	452 026	371 003	42,6	134 957	29,9	182 043	20,9	15 279	1,8	301 794	34,7		

Region Unterer Neckar

Stadtkreise													
221 000	Heidelberg, Stadt	127 768	68 756	49 830	39,0	20 901	30,4	32 252	25,2	2 558	2,0	43 128	33,8
222 000	Mannheim, Univ.-Stadt	295 191	152 737	121 390	41,1	44 938	29,4	73 320	24,8	8 919	3,0	91 562	31,0
Landkreise													
225	Neckar-Odenwald-Kreis												
225 001	Adelsheim, Stadt	4 708	2 260	1 984	42,1	502	22,2	946	20,1	46	1,0	1 732	36,8
225 002	Aglasterhausen	3 738	1 904	1 593	42,6	558	29,3	746	20,0	49	1,3	1 350	36,1
225 009	Billigheim	5 309	2 634	2 245	42,3	726	27,6	964	18,2	72	1,4	2 028	38,2
225 010	Binau	1 252	630	531	42,4	185	29,4	248	19,8	24	1,9	449	35,9
225 014	Buchen (Odenwald), Stadt	14 832	7 646	6 049	40,8	2 063	27,0	3 032	20,4	186	1,3	5 565	37,5
225 117	Elztal	5 027	2 559	2 117	42,1	662	25,9	850	16,9	69	1,4	1 991	39,6
225 024	Fahrenbach	2 461	1 225	1 030	41,9	331	27,0	474	19,3	27	1,1	930	37,8
225 032	Hardheim	6 429	3 283	2 728	42,4	863	26,3	1 267	19,7	89	1,4	2 345	36,5
225 033	Haßmersheim	4 259	2 225	1 772	41,6	584	26,2	818	19,2	57	1,3	1 612	37,8
225 039	Höpfingen	2 779	1 424	1 341	48,3	495	34,8	462	16,6	21	0,8	955	34,4
225 042	Hüffenhardt	1 848	973	785	42,5	262	26,9	421	22,8	18	1,0	624	33,8
225 052	Limbach	4 244	2 141	1 820	42,9	610	28,5	859	20,2	46	1,1	1 519	35,8
225 058	Mosbach, Stadt	23 568	12 131	9 287	39,4	3 253	26,8	5 468	23,2	458	1,9	8 355	35,5
225 060	Mudau	4 774	2 422	1 949	40,8	601	24,8	977	20,5	39	0,8	1 809	37,9
225 064	Neckargerach	2 233	1 156	920	41,2	297	25,7	418	18,7	26	1,2	869	38,9
225 067	Neckarzimmern	1 622	855	689	42,5	248	29,0	294	18,1	33	2,0	606	37,4
225 068	Neunkirchen	1 558	807	673	43,2	249	30,9	305	19,6	25	1,6	555	35,6
225 074	Obrigheim	5 102	2 590	2 174	42,6	724	28,0	977	19,1	80	1,6	1 871	36,7
225 075	Osterburken, Stadt	4 727	2 393	1 952	41,3	647	27,0	976	20,6	34	0,7	1 765	37,3
225 114	Ravenstein, Stadt	2 645	1 337	1 061	40,1	316	23,6	559	21,1	22	0,8	1 003	37,9
225 082	Rosenberg	1 941	984	793	40,9	241	24,5	388	20,0	14	0,7	746	38,4
225 115	Schefflenz	4 042	2 059	1 655	40,9	537	26,1	819	20,3	60	1,5	1 508	37,3
225 116	Schwarzach	2 593	1 216	745	28,7	291	23,9	1 172	45,2	29	1,1	647	25,0
225 091	Seckach	3 666	1 856	1 405	38,3	469	25,3	888	24,2	43	1,2	1 330	36,3
225 118	Waldbrunn	4 206	2 177	1 768	42,0	613	28,2	888	21,1	53	1,3	1 497	35,6
225 109	Walldürn, Stadt	10 375	5 301	4 522	43,6	1 610	30,4	2 152	20,7	107	1,0	3 594	34,6
225 113	Zwingenberg	718	362	302	42,1	105	29,0	141	19,6	3	0,4	272	37,9
	Zusammen	130 656	66 550	53 890	41,2	18 042	27,1	27 509	21,1	1 730	1,3	47 527	36,4
226	Rhein-Neckar-Kreis												
226 003	Altlußheim	4 961	2 525	2 162	43,6	753	29,8	1 060	21,4	77	1,6	1 662	33,5
226 102	Angelbachtal	3 724	1 879	1 693	45,5	617	32,8	662	17,8	77	2,1	1 292	34,7
226 006	Bammental	5 647	2 929	2 321	41,1	821	28,0	1 062	18,8	104	1,8	2 160	38,3
226 009	Brühl	13 494	6 899	5 913	43,8	2 112	30,6	2 489	18,4	234	1,7	4 858	36,0
226 010	Dielheim	7 482	3 763	3 477	46,5	1 268	33,7	1 229	16,4	91	1,2	2 685	35,9
226 012	Dossenheim	9 119	4 805	3 876	42,5	1 515	31,5	1 752	19,2	129	1,4	3 362	36,9
226 013	Eberbach, Stadt	15 063	8 039	5 970	39,6	2 207	27,5	3 695	24,5	243	1,6	5 155	34,2
226 105	Edingen-Neckarhausen	13 806	7 193	5 967	43,2	2 181	30,3	2 838	20,6	162	1,2	4 839	35,0
226 017	Epfenbach	2 206	1 118	979	44,4	330	29,5	350	15,9	39	1,8	838	38,0
226 018	Eppelheim	12 956	6 767	6 019	46,5	2 461	36,4	2 406	18,6	219	1,7	4 312	33,3
226 020	Eschelbronn	2 274	1 177	956	42,0	322	27,4	416	18,3	41	1,8	861	37,9

Noch: 5. Bevölkerung am Ort der Hauptwohnung in den Gemeinden Baden-Württembergs am 25. Mai 1987 nach überwiegendem Lebensunterhalt

Schl.-Nr.	Gemeinde	Bevölkerung am Ort der Hauptwohnung		Davon mit überwiegendem Lebensunterhalt durch									
				Erwerbstätigkeit				Rente, Pension, eigenem Vermögen, Vermietung, Verpachtung, Altenteil, sonst. Unterstützung		Arbeitslosengeld, Arbeitslosenhilfe		Zuwendungen, Unterhalt durch Eltern, Ehegatten usw.	
		ins-gesamt	darunter weiblich	zusammen		darunter weiblich							
		1	2	3	4	5	6	7	8	9	10	11	12
226 022	Gaiberg	2 054	1 064	863	42,0	288	27,1	347	16,9	17	0,8	827	40,3
226 027	Heddesbach	429	217	177	41,3	50	23,0	91	21,2	6	1,4	155	36,1
226 028	Heddesheim	10 660	5 420	4 707	44,2	1 630	30,1	1 813	17,0	151	1,4	3 989	37,4
226 029	Heiligkreuzsteinach	2 368	1 164	923	39,0	291	25,0	564	23,8	44	1,9	837	35,3
226 106	Helmstadt-Bargen	3 387	1 713	1 450	42,8	490	28,6	552	16,3	45	1,3	1 340	39,6
226 031	Hemsbach, Stadt	12 502	6 334	5 209	41,7	1 717	27,1	2 097	16,8	154	1,2	5 042	40,3
226 107	Hirschberg a.d. Bergstr.	9 522	4 949	3 836	40,3	1 286	26,0	1 637	17,2	83	0,9	3 966	41,7
226 032	Hockenheim, Stadt	16 112	8 289	6 871	42,6	2 433	29,4	3 406	21,1	310	1,9	5 525	34,3
226 036	Ilvesheim	7 075	3 651	3 015	42,6	1 072	29,4	1 552	21,9	83	1,2	2 425	34,3
226 037	Ketsch	12 069	6 225	5 167	42,8	1 809	29,1	2 148	17,8	177	1,5	4 577	37,9
226 038	Ladenburg, Stadt	11 395	5 842	4 894	42,9	1 701	29,1	2 105	18,5	141	1,2	4 255	37,3
226 040	Laudenbach	5 227	2 684	2 136	40,9	701	26,1	837	16,0	50	1,0	2 204	42,2
226 041	Leimen, Stadt	18 225	9 439	8 239	45,2	3 132	33,2	3 415	18,7	331	1,8	6 240	34,2
226 104	Lobbach	2 134	1 080	890	41,7	282	26,1	384	18,0	35	1,6	825	38,7
226 046	Malsch	2 610	1 332	1 157	44,3	403	30,3	475	18,2	44	1,7	934	35,8
226 048	Mauer	3 258	1 641	1 381	42,4	460	28,0	512	15,7	53	1,6	1 312	40,3
226 049	Meckesheim	4 775	2 418	2 073	43,4	696	28,8	933	19,5	75	1,6	1 694	35,5
226 054	Mühlhausen	6 352	3 169	2 902	45,7	1 029	32,5	1 023	16,1	118	1,9	2 309	36,4
226 055	Neckarbischofsheim, St.	3 455	1 771	1 491	43,2	518	29,2	660	19,1	45	1,3	1 259	36,4
226 056	Neckargemünd, Stadt	13 701	7 087	5 499	40,1	2 097	29,6	3 017	22,0	184	1,3	5 001	36,5
226 058	Neidenstein	1 539	780	666	43,3	230	29,5	299	19,4	17	1,1	557	36,2
226 059	Neulußheim	5 043	2 560	2 157	42,8	734	28,7	1 050	20,8	90	1,8	1 746	34,6
226 060	Nußloch	8 808	4 591	3 893	44,2	1 431	31,2	1 637	18,6	138	1,6	3 140	35,6
226 062	Oftersheim	10 382	5 353	4 393	42,3	1 549	28,9	2 081	20,0	203	2,0	3 705	35,7
226 063	Plankstadt	9 042	4 775	3 796	42,0	1 355	28,4	1 961	21,7	124	1,4	3 161	35,0
226 065	Rauenberg, Stadt	6 018	3 083	2 715	45,1	946	30,7	1 017	16,9	86	1,4	2 200	36,6
226 066	Reichartshausen	1 611	819	734	45,6	249	30,4	266	16,5	26	1,6	585	36,3
226 068	Reilingen	6 077	3 034	2 788	45,9	992	32,7	1 021	16,8	99	1,6	2 169	35,7
226 076	Sandhausen	12 470	6 305	5 885	47,2	2 259	35,8	2 154	17,3	215	1,7	4 216	33,8
226 080	Schönau, Stadt	4 409	2 276	1 845	41,8	628	27,6	922	20,9	54	1,2	1 588	36,0
226 081	Schönbrunn	2 598	1 311	1 080	41,6	343	26,2	523	20,1	21	0,8	974	37,5
226 082	Schriesheim, Stadt	12 913	6 660	5 370	41,6	1 906	28,6	2 514	19,5	153	1,2	4 876	37,8
226 084	Schwetzingen, Stadt	17 729	9 316	7 621	43,0	2 880	30,9	3 910	22,1	398	2,2	5 800	32,7
226 085	Sinsheim, Stadt	27 454	14 215	11 484	41,8	4 099	28,8	5 270	19,2	414	1,5	10 286	37,5
226 086	Spechbach	1 411	738	609	43,2	214	29,0	258	18,3	24	1,7	520	36,9
226 103	St. Leon-Rot	10 526	5 266	4 732	45,0	1 610	30,6	1 784	16,9	136	1,3	3 874	36,8
226 091	Waibstadt, Stadt	4 970	2 526	2 099	42,2	721	28,5	943	19,0	95	1,9	1 833	36,9
226 095	Walldorf, Stadt	13 071	6 570	5 870	44,9	2 044	31,1	2 164	16,6	251	1,9	4 786	36,6
226 096	Weinheim, Stadt	41 934	21 705	16 700	39,8	5 578	25,7	9 338	22,3	520	1,2	15 376	36,7
226 097	Wiesenbach	2 697	1 381	1 135	42,1	391	28,3	403	14,9	47	1,7	1 112	41,2
226 098	Wiesloch, Stadt	21 862	11 291	8 834	40,4	3 212	28,4	4 785	21,9	385	1,8	7 858	35,9
226 099	Wilhelmsfeld	2 831	1 424	1 118	39,5	353	24,8	588	20,8	42	1,5	1 083	38,3
226 101	Zuzenhausen	1 905	975	847	44,5	302	31,0	321	16,9	32	1,7	705	37,0
Zusammen		465 342	239 537	198 584	42,7	70 698	29,5	90 736	19,5	7 132	1,5	168 890	36,3
Region Unterer Neckar		1 018 957	527 580	423 694	41,6	154 579	29,3	223 817	22,0	20 339	2,0	351 107	34,5

Region Nordschwarzwald

Stadtkreis													
231 000	Pforzheim, Stadt	106 530	56 753	47 333	44,4	19 928	35,1	25 576	24,0	2 451	2,3	31 170	29,3
Landkreise													
235	Calw												
235 006	Altensteig, Stadt	9 584	4 932	3 916	40,9	1 372	27,8	2 063	21,5	89	0,9	3 516	36,7
235 007	Althengstett	5 698	2 912	2 582	45,3	910	31,3	755	13,3	57	1,0	2 304	40,4
235 033	Bad Herrenalb, Stadt	6 164	3 452	2 454	39,8	1 034	30,0	2 035	33,0	65	1,1	1 610	26,1
235 008	Bad Liebenzell, Stadt	6 845	3 750	2 710	39,6	1 066	28,4	1 806	26,4	82	1,2	2 247	32,8
235 084	Bad Teinach-Zavelst.,St.	2 404	1 235	1 106	46,0	398	32,2	484	20,1	16	0,7	798	33,2
235 085	Calw, Stadt	21 018	10 851	9 355	44,5	3 484	32,1	4 094	19,5	227	1,1	7 342	34,9
235 018	Dobel	1 546	838	668	43,2	293	35,0	448	29,0	15	1,0	415	26,8
235 020	Ebhausen	3 626	1 845	1 539	42,4	494	26,8	624	17,2	41	1,1	1 422	39,2
235 022	Egenhausen	1 583	814	699	44,2	233	28,6	269	17,0	10	0,6	605	38,2

Noch: 5. Bevölkerung am Ort der Hauptwohnung in den Gemeinden Baden-Württembergs am 25. Mai 1987 nach überwiegendem Lebensunterhalt

Schl.-Nr.	Gemeinde	Bevölkerung am Ort der Hauptwohnung		Davon mit überwiegendem Lebensunterhalt durch									
				Erwerbstätigkeit				Rente, Pension, eigenem Vermögen, Vermietung, Ver- pachtung, Altenteil, sonst. Unterstützung		Arbeitslosengeld, Arbeitslosenhilfe		Zuwendungen, Unterhalt durch Eltern, Ehegatten usw.	
		ins- gesamt	darunter	zusammen		darunter							
						weiblich							
		1	2	3	4	5	6	7	8	9	10	11	12
235 025	Enzklösterle	1 241	657	524	42,2	200	30,4	288	23,2	9	0,7	420	33,8
235 029	Gechingen	3 305	1 689	1 399	42,3	416	24,6	425	12,9	14	0,4	1 467	44,4
235 032	Haiterbach, Stadt	4 665	2 369	2 076	44,5	697	29,4	799	17,1	38	0,8	1 752	37,6
235 035	Höfen an der Enz	1 563	841	743	47,5	307	36,5	309	19,8	18	1,2	493	31,5
235 046	Nagold, Stadt	19 949	10 297	8 625	43,2	2 960	28,7	3 581	18,0	294	1,5	7 449	37,3
235 047	Neubulach, Stadt	3 899	1 974	1 618	41,5	533	27,0	682	17,5	27	0,7	1 572	40,3
235 050	Neuweiler	2 536	1 257	1 153	45,5	389	30,9	496	19,6	15	0,6	872	34,4
235 055	Oberreichenbach	2 355	1 222	1 083	46,0	407	33,3	392	16,6	18	0,8	862	36,6
235 057	Ostelsheim	2 020	991	912	45,1	301	30,4	246	12,2	15	0,7	847	41,9
235 060	Rohrdorf	1 788	922	788	44,1	282	30,6	291	16,3	11	0,6	698	39,0
235 065	Schömburg	6 792	3 493	2 674	39,4	1 167	33,4	2 234	32,9	86	1,3	1 798	26,5
235 066	Simmersfeld	1 712	866	713	41,6	229	26,4	349	20,4	8	0,5	642	37,5
235 067	Simmozheim	2 154	1 095	942	43,7	321	29,3	285	13,2	24	1,1	903	41,9
235 073	Unterreichenbach	2 108	1 102	905	42,9	346	31,4	484	23,0	29	1,4	690	32,7
235 079	Wildbad/Schwarzw.,St.	10 133	5 476	4 900	48,4	2 124	38,8	2 307	22,8	77	0,8	2 849	28,1
235 080	Wildberg, Stadt	8 633	4 366	3 676	42,6	1 146	26,2	1 323	15,3	49	0,6	3 585	41,5
	Zusammen	133 321	69 246	57 760	43,3	21 109	30,5	27 069	20,3	1 334	1,0	47 158	35,4
236	Enzkreis												
236 004	Birkenfeld	9 118	4 825	4 134	45,3	1 603	33,2	1 920	21,1	93	1,0	2 971	32,6
236 011	Eisingen	4 101	2 120	1 985	48,4	769	36,3	599	14,6	60	1,5	1 457	35,5
236 013	Engelsbrand	3 785	1 946	1 730	45,7	655	33,7	741	19,6	29	0,8	1 285	33,9
236 019	Friolzheim	3 054	1 523	1 474	48,3	542	35,6	357	11,7	35	1,1	1 188	38,9
236 025	Heimsheim, Stadt	4 037	2 031	1 903	47,1	652	32,1	524	13,0	31	0,8	1 579	39,1
236 028	Illingen	6 605	3 401	2 977	45,1	1 043	30,7	1 096	16,6	64	1,0	2 468	37,4
236 030	Ispringen	5 896	3 033	2 766	46,9	1 090	35,9	1 182	20,0	76	1,3	1 872	31,8
236 074	Kämpfelbach	5 613	2 914	2 688	47,9	1 077	37,0	1 077	19,2	51	0,9	1 797	32,0
236 070	Keltern	7 804	4 047	3 655	46,8	1 443	35,7	1 561	20,0	103	1,3	2 485	31,8
236 031	Kieselbronn	2 217	1 146	1 002	45,2	390	34,0	450	20,3	17	0,8	748	33,7
236 033	Knittlingen, Stadt	6 107	3 094	2 849	46,7	1 051	34,0	991	16,2	70	1,1	2 197	36,0
236 076	Königsbach-Stein	8 474	4 343	4 162	49,1	1 623	37,4	1 476	17,4	95	1,1	2 741	32,3
236 038	Maulbronn, Stadt	5 786	2 930	2 624	45,4	897	30,6	927	16,0	54	0,9	2 181	37,7
236 039	Mönsheim	2 285	1 131	1 130	49,5	428	37,8	343	15,0	10	0,4	802	35,1
236 040	Mühlacker, Stadt	23 856	12 158	10 870	45,6	3 982	32,8	4 391	18,4	286	1,2	8 309	34,8
236 043	Neuenbürg, Stadt	6 984	3 662	3 194	45,7	1 257	34,3	1 433	20,5	59	0,8	2 298	32,9
236 044	Neuhausen	4 167	2 104	1 959	47,0	710	33,7	660	15,8	32	0,8	1 516	36,4
236 073	Neulingen	4 638	2 412	2 166	46,7	806	33,4	774	16,7	41	0,9	1 657	35,7
236 046	Niefern-Öschelbronn	9 530	5 100	4 427	46,5	1 796	35,2	2 140	22,5	87	0,9	2 876	30,2
236 075	Ölbronn-Dürrn	2 835	1 430	1 333	47,0	474	33,1	489	17,2	30	1,1	983	34,7
236 050	Ötisheim	4 218	2 177	1 917	45,4	680	31,2	751	17,8	37	0,9	1 513	35,9
236 071	Remchingen	9 369	4 761	4 262	45,5	1 568	32,9	1 528	16,3	85	0,9	3 494	37,3
236 061	Sternenfels	2 319	1 167	1 064	45,9	371	31,8	407	17,6	28	1,2	820	35,4
236 072	Straubenhardt	8 420	4 350	3 857	45,8	1 448	33,3	1 660	19,7	109	1,3	2 794	33,2
236 062	Tiefenbronn	4 352	2 252	2 124	48,8	765	34,0	617	14,2	25	0,6	1 586	36,4
236 065	Wiernsheim	4 778	2 395	2 257	47,2	797	33,3	692	14,5	47	1,0	1 782	37,3
236 067	Wimsheim	2 050	1 043	965	47,1	344	33,0	325	15,9	18	0,9	742	36,2
236 068	Wurmberg	2 241	1 123	1 035	46,2	388	34,6	374	16,7	15	0,7	817	36,5
	Zusammen	164 639	84 618	76 509	46,5	28 649	33,9	29 485	17,9	1 687	1,0	56 958	34,6
237	Freudenstadt												
237 002	Alpirsbach, Stadt	6 388	3 323	2 734	42,8	989	29,8	1 456	22,8	84	1,3	2 114	33,1
237 075	Bad Rippoldsau-Schapb.	2 450	1 248	1 030	42,0	326	26,1	411	16,8	14	0,6	995	40,6
237 004	Baiersbronn	14 389	7 613	6 141	42,7	2 182	28,7	3 183	22,1	79	0,5	4 986	34,7
237 008	Betzweiler-Wäldle	1 287	661	552	42,9	191	28,9	282	21,9	17	1,3	436	33,9
237 019	Dornstetten, Stadt	5 879	2 995	2 455	41,8	837	27,9	1 080	18,4	54	0,9	2 290	39,0
237 024	Empfingen	2 888	1 484	1 320	45,7	469	31,6	461	16,0	26	0,9	1 081	37,4
237 027	Eutingen im Gäu	4 016	2 032	1 788	44,5	591	29,1	590	14,7	33	0,8	1 605	40,0
237 028	Freudenstadt, Stadt	21 090	11 616	8 494	40,3	3 430	29,5	5 502	26,1	216	1,0	6 878	32,6
237 030	Glatten	2 282	1 162	948	41,5	299	25,7	468	20,5	12	0,5	854	37,4
237 032	Grömbach	515	269	203	39,4	60	22,3	109	21,2	—	—	—	—
237 040	Horb am Neckar, Stadt	21 050	10 737	8 987	42,7	3 003	28,0	3 816	18,1	210	1,0	8 037	38,2
237 045	Loßburg	5 293	2 707	2 232	42,2	762	28,1	1 090	20,6	37	0,7	1 934	36,5

Noch: 5. Bevölkerung am Ort der Hauptwohnung in den Gemeinden Baden-Württembergs am 25. Mai 1987 nach überwiegendem Lebensunterhalt

Schl.-Nr.	Gemeinde	Bevölkerung am Ort der Hauptwohnung		Davon mit überwiegendem Lebensunterhalt durch									
				Erwerbstätigkeit				Rente, Pension, eigenem Vermögen, Vermietung, Ver- pachtung, Altenteil, sonst. Unterstützung		Arbeitslosengeld, Arbeitslosenhilfe		Zuwendungen, Unterhalt durch Eltern, Ehegatten usw.	
		ins- gesamt	darunter	zusammen		darunter							
						weiblich							
		Anzahl	% v. Sp. 1	Anzahl	% v. Sp. 2	Anzahl	% v. Sp. 1	Anzahl	% v. Sp. 1	Anzahl	% v. Sp. 1		
1	2	3	4	5	6	7	8	9	10	11	12		
237 054	Pfalzgrafenweiler	5 292	2 755	2 258	42,7	778	28,2	980	18,5	46	0,9	2 008	37,9
237 061	Schopfloch	1 976	1 044	814	41,2	280	26,8	414	21,0	14	0,7	734	37,1
237 073	Seewald	2 028	1 057	736	36,3	258	24,4	636	31,4	11	0,5	645	31,8
237 074	Waldachtal	4 933	2 510	2 291	46,4	866	34,5	827	16,8	66	1,3	1 749	35,5
237 072	Wörnersberg	201	101	91	45,3	33	32,7	31	15,4	–	–	–	–
	Zusammen	101 957	53 314	43 074	42,2	15 354	28,8	21 336	20,9	923	0,9	36 624	35,9
	Region Nordschwarzwald	506 447	263 931	224 676	44,4	85 040	32,2	103 466	20,4	6 395	1,3	171 910	33,9
	Regierungsbezirk Karlsruhe	2 395 523	1 243 537	1 019 373	42,6	374 576	30,1	509 326	21,3	42 013	1,8	824 811	34,4

Noch: 5. Bevölkerung am Ort der Hauptwohnung in den Gemeinden Baden-Württembergs am 25. Mai 1987 nach überwiegendem Lebensunterhalt

Schl.-Nr.	Gemeinde	Bevölkerung am Ort der Hauptwohnung		Davon mit überwiegendem Lebensunterhalt durch									
				Erwerbstätigkeit				Rente, Pension, eigenem Vermögen, Vermietung, Verpachtung, Altenteil, sonst. Unterstützung		Arbeitslosengeld, Arbeitslosenhilfe		Zuwendungen, Unterhalt durch Eltern, Ehegatten usw.	
		insgesamt	darunter	zusammen		darunter weiblich							
								Anzahl	% v. Sp. 1	Anzahl	% v. Sp. 2	Anzahl	% v. Sp. 1
1	2	3	4	5	6	7	8	9	10	11	12		

Regierungsbezirk Freiburg
Region Südlicher Oberrhein

311 000	Stadtkreis Freiburg im Breisg., St.	178 672	96 502	69 008	38,6	28 818	29,9	44 116	24,7	4 849	2,7	60 699	34,0
315	Landkreise Breisgau-Hochschwarzwald												
315 003	Au	1 051	544	442	42,1	154	28,3	148	14,1	11	1,0	450	42,8
315 004	Auggen	1 981	1 031	804	40,6	275	26,7	371	18,7	25	1,3	781	39,4
315 006	Bad Krozingen	12 016	6 521	4 538	37,8	1 796	27,5	3 419	28,5	146	1,2	3 913	32,6
315 007	Badenweiler	3 274	1 832	1 265	38,6	544	29,7	1 068	32,6	31	0,9	910	27,8
315 008	Ballrechten-Dottingen	1 682	851	697	41,4	242	28,4	237	14,1	9	0,5	739	43,9
315 013	Bötzingen	4 657	2 343	2 117	45,5	752	32,1	618	13,3	63	1,4	1 859	39,9
315 014	Bollschweil	2 044	1 023	864	42,3	273	26,7	285	13,9	25	1,2	870	42,6
315 015	Breisach am Rhein, St.	9 905	5 076	4 336	43,8	1 624	32,0	1 684	17,0	135	1,4	3 750	37,9
315 016	Breitnau	1 622	816	628	38,7	205	25,1	267	16,5	11	0,7	716	44,1
315 020	Buchenbach	2 903	1 449	1 274	43,9	439	30,3	381	13,1	26	0,9	1 222	42,1
315 022	Buggingen	3 117	1 547	1 278	41,0	398	25,7	501	16,1	29	0,9	1 309	42,0
315 028	Ebringen	2 020	1 055	837	41,4	277	26,3	308	15,2	18	0,9	857	42,4
315 131	Ehrenkirchen	5 547	2 812	2 510	45,2	853	30,3	898	16,2	69	1,2	2 070	37,3
315 030	Eichstetten	2 578	1 314	1 107	42,9	377	28,7	406	15,7	32	1,2	1 033	40,1
315 031	Eisenbach (Hochschw.)	2 162	1 077	1 047	48,4	383	35,6	357	16,5	7	0,3	751	34,7
315 033	Eschbach	1 378	634	672	48,8	179	28,2	182	13,2	13	0,9	511	37,1
315 037	Feldberg (Schwarzwald)	1 479	784	722	48,8	302	38,5	308	20,8	15	1,0	434	29,3
315 039	Friedenweiler	1 617	830	634	39,2	213	25,7	351	21,7	15	0,9	617	38,2
315 041	Glottental	2 584	1 316	1 201	46,5	430	32,7	472	18,3	30	1,2	881	34,1
315 043	Gottenheim	2 197	1 127	956	43,5	345	30,6	369	16,8	21	1,0	851	38,7
315 047	Gundelfingen	10 389	5 452	4 571	44,0	1 839	33,7	1 707	16,4	199	1,9	3 912	37,7
315 048	Hartheim	3 142	1 569	1 415	45,0	486	31,0	373	11,9	39	1,2	1 315	41,9
315 050	Heitersheim, Stadt	4 591	2 395	1 894	41,3	643	26,8	816	17,8	58	1,3	1 823	39,7
315 051	Heuweiler	853	439	410	48,1	157	35,8	132	15,5	6	0,7	305	35,8
315 052	Hinterzarten	2 102	1 141	900	42,8	390	34,2	398	18,9	6	0,3	798	38,0
315 056	Horben	819	410	386	47,1	131	32,0	120	14,7	7	0,9	306	37,4
315 059	Ihringen	4 717	2 438	2 047	43,4	697	28,6	786	16,7	47	1,0	1 837	38,9
315 064	Kirchzarten	8 301	4 369	3 340	40,2	1 225	28,0	1 523	18,3	62	0,7	3 376	40,7
315 068	Lenzkirch	4 376	2 328	1 894	43,3	732	31,4	961	22,0	26	0,6	1 495	34,2
315 070	Löffingen, Stadt	6 288	3 223	2 765	44,0	984	30,5	1 166	18,5	51	0,8	2 306	36,7
315 132	March	7 815	3 959	3 603	46,1	1 316	33,2	1 015	13,0	126	1,6	3 071	39,3
315 072	Merdingen	2 177	1 115	958	44,0	321	28,8	308	14,1	28	1,3	883	40,6
315 073	Merzhausen	4 135	2 216	1 692	40,9	680	30,7	719	17,4	51	1,2	1 673	40,5
315 074	Müllheim, Stadt	13 640	7 323	5 489	40,2	2 098	28,6	3 128	22,9	195	1,4	4 828	35,4
315 130	Münstertal/Schwarzw.	4 680	2 426	1 956	41,8	632	26,1	878	18,8	41	0,9	1 805	38,6
315 076	Neuenburg am Rhein, St.	8 050	4 131	3 594	44,6	1 300	31,5	1 164	14,5	105	1,3	3 187	39,6
315 084	Oberried	2 401	1 179	1 085	45,2	347	29,4	356	14,8	15	0,6	945	39,4
315 089	Pfaffenweiler	2 616	1 339	1 188	45,4	405	30,2	308	11,8	36	1,4	1 084	41,4
315 098	Schallstadt	4 835	2 480	2 174	45,0	777	31,3	678	14,0	52	1,1	1 931	39,9
315 102	Schluchsee	2 273	1 196	1 082	47,6	436	36,5	423	18,6	11	0,5	757	33,3
315 107	Sölden	903	484	386	42,7	131	27,1	145	16,1	3	0,3	369	40,9
315 094	St. Märgen	1 720	855	667	38,8	203	23,7	306	17,8	7	0,4	740	43,0
315 095	St. Peter	2 116	1 056	850	40,2	271	25,7	360	17,0	24	1,1	882	41,7
315 108	Staufen im Breisgau, St.	6 580	3 420	2 470	37,5	849	24,8	1 442	21,9	127	1,9	2 541	38,6
315 109	Stegen	3 631	1 863	1 513	41,7	552	29,6	495	13,6	33	0,9	1 590	43,8
315 111	Sulzburg, Stadt	2 290	1 220	964	42,1	373	30,6	510	22,3	29	1,3	787	34,4
315 113	Titisee-Neustadt, Stadt	10 772	5 728	4 518	41,9	1 723	30,1	2 377	22,1	94	0,9	3 783	35,1
315 115	Umkirch	4 653	2 390	2 184	46,9	871	36,4	578	12,4	103	2,2	1 788	38,4
315 133	Vogtsbg. i. Kaiserst., St.	5 300	2 660	2 263	42,7	695	26,1	909	17,2	59	1,1	2 069	39,0
315 125	Wittnau	1 132	563	472	41,7	151	26,8	142	12,5	13	1,1	505	44,6
	Zusammen	203 111	105 349	86 659	42,7	31 476	29,9	36 853	18,1	2 384	1,2	77 215	38,0

Noch: 5. Bevölkerung am Ort der Hauptwohnung in den Gemeinden Baden-Württembergs am 25. Mai 1987 nach überwiegendem Lebensunterhalt

Schl.-Nr.	Gemeinde	Bevölkerung am Ort der Hauptwohnung		Davon mit überwiegendem Lebensunterhalt durch									
				Erwerbstätigkeit				Rente, Pension, eigenem Vermögen, Vermietung, Ver- pachtung, Altenteil, sonst. Unterstützung		Arbeitslosengeld, Arbeitslosenhilfe		Zuwendungen, Unterhalt durch Eltern, Ehegatten usw.	
		ins- gesamt	darunter	zusammen		darunter							
			Anzahl	% v. Sp. 1	Anzahl	% v. Sp. 2	Anzahl	% v. Sp. 1	Anzahl	% v. Sp. 1	Anzahl	% v. Sp. 1	
1	2	3	4	5	6	7	8	9	10	11	12		
316	Emmendingen												
316 002	Bahlingen	3 240	1 620	1 397	43,1	436	26,9	513	15,8	33	1,0	1 297	40,0
316 003	Biederbach	1 466	717	668	45,6	223	31,1	223	15,2	12	0,8	563	38,4
316 009	Denzlingen	11 239	5 770	4 614	41,1	1 702	29,5	2 021	18,0	223	2,0	4 381	39,0
316 010	Elzach, Stadt	6 363	3 189	2 969	46,7	1 056	33,1	1 118	17,6	52	0,8	2 224	35,0
316 011	Emmendingen, Stadt	22 766	11 961	9 537	41,9	3 704	31,0	5 011	22,0	461	2,0	7 757	34,1
316 012	Endingen, Stadt	6 986	3 593	2 838	40,6	941	26,2	1 318	18,9	134	1,9	2 696	38,6
316 013	Forchheim	1 030	528	436	42,3	148	28,0	203	19,7	13	1,3	378	36,7
316 054	Freiamt	3 860	1 967	1 671	43,3	553	28,1	724	18,8	61	1,6	1 404	36,4
316 014	Gutach im Breisgau	3 526	1 790	1 624	46,1	593	33,1	668	18,9	53	1,5	1 181	33,5
316 017	Herbolzheim, Stadt	7 777	4 069	3 269	42,0	1 150	28,3	1 414	18,2	170	2,2	2 924	37,6
316 020	Kenzingen, Stadt	6 962	3 667	2 871	41,2	1 011	27,6	1 533	22,0	136	2,0	2 422	34,8
316 024	Malterdingen	2 290	1 186	1 029	44,9	370	31,2	373	16,3	30	1,3	858	37,5
316 036	Reute	2 436	1 215	1 124	46,1	385	31,7	268	11,0	27	1,1	1 017	41,7
316 053	Rheinhäusen	3 108	1 581	1 386	44,6	492	31,1	556	17,9	35	1,1	1 131	36,4
316 037	Riegel	2 701	1 384	1 163	43,1	382	27,6	444	16,4	43	1,6	1 051	38,9
316 038	Sasbach	2 730	1 392	1 145	41,9	351	25,2	445	16,3	30	1,1	1 110	40,7
316 039	Sexau	2 692	1 347	1 242	46,1	441	32,7	411	15,3	32	1,2	1 007	37,4
316 042	Simonswald	2 837	1 419	1 190	41,9	362	25,5	496	17,5	37	1,3	1 114	39,3
316 043	Teningen	10 640	5 431	4 876	45,8	1 792	33,0	1 858	17,5	132	1,2	3 774	35,5
316 045	Vörstetten	2 041	1 042	924	45,3	354	34,0	288	14,1	27	1,3	802	39,3
316 056	Waldkirch, Stadt	18 818	9 958	8 118	43,1	3 182	32,0	4 065	21,6	324	1,7	6 311	33,5
316 049	Weisweil	1 609	818	717	44,6	240	29,3	265	16,5	25	1,6	602	37,4
316 055	Winden im Elztal	2 528	1 248	1 148	45,4	389	31,2	435	17,2	29	1,1	916	36,2
316 051	Wyhl	2 863	1 450	1 234	43,1	420	29,0	483	16,9	49	1,7	1 097	38,3
	Zusammen	132 508	68 342	57 190	43,2	20 677	30,3	25 133	19,0	2 168	1,6	48 017	36,2
317	Ortenaukreis												
317 001	Achern, Stadt	20 524	10 737	8 456	41,2	2 906	27,1	4 068	19,8	244	1,2	7 756	37,8
317 005	Appenweiler	8 229	4 219	3 600	43,7	1 242	29,4	1 451	17,6	101	1,2	3 077	37,4
317 008	Bad Peterstal-Griesbach	2 997	1 579	1 217	40,6	393	24,9	641	21,4	9	0,3	1 130	37,7
317 009	Berghaupten	2 158	1 102	964	44,7	339	30,8	382	17,7	28	1,3	784	36,3
317 011	Biberach	2 895	1 464	1 355	46,8	494	33,7	508	17,5	32	1,1	1 000	34,5
317 021	Durbach	3 600	1 834	1 658	46,1	583	31,8	574	15,9	35	1,0	1 333	37,0
317 026	Ettenheim, Stadt	9 091	4 656	3 933	43,3	1 437	30,9	1 731	19,0	123	1,4	3 304	36,3
317 029	Fischerbach	1 487	758	664	44,7	225	29,7	220	14,8	7	0,5	596	40,1
317 031	Friesenheim	10 168	5 248	4 573	45,0	1 710	32,6	2 025	19,9	122	1,2	3 448	33,9
317 034	Gengenbach, Stadt	10 697	5 760	4 205	39,3	1 559	27,1	2 477	23,2	150	1,4	3 865	36,1
317 039	Gutach (Schwarzwaldb.)	2 222	1 144	963	43,3	333	29,1	439	19,8	13	0,6	807	36,3
317 040	Haslach im Kinzigtal,St.	5 979	3 126	2 514	42,0	907	29,0	1 239	20,7	97	1,6	2 129	35,6
317 041	Hausach, Stadt	5 138	2 647	2 163	42,1	740	28,0	979	19,1	68	1,3	1 928	37,5
317 046	Hofstetten	1 515	720	632	41,7	180	25,0	181	11,9	16	1,1	686	45,3
317 047	Hohberg	6 848	3 476	3 015	44,0	1 035	29,8	1 135	16,6	83	1,2	2 615	38,2
317 051	Hornberg, Stadt	4 642	2 397	1 940	41,8	705	29,4	1 039	22,4	79	1,7	1 584	34,1
317 152	Kappel-Grafenhausen	3 601	1 845	1 667	46,3	620	33,6	619	17,2	37	1,0	1 278	35,5
317 056	Kappelrodeck	5 627	2 895	2 403	42,7	763	26,4	978	17,4	57	1,0	2 189	38,9
317 057	Kehl, Stadt	28 557	14 798	12 043	42,2	4 256	28,8	5 496	19,2	593	2,1	10 425	36,5
317 059	Kippenheim	4 164	2 105	1 865	44,8	666	31,6	638	15,3	63	1,5	1 598	38,4
317 065	Lahr/Schwarzwald, Stadt	33 047	17 607	14 192	42,9	5 558	31,6	7 707	23,3	711	2,2	10 437	31,6
317 068	Lauf	3 822	1 989	1 652	43,2	582	29,3	646	16,9	80	2,1	1 444	37,8
317 067	Lautenbach	1 855	939	753	40,6	225	24,0	335	18,1	16	0,9	751	40,5
317 073	Mahlberg, Stadt	3 420	1 750	1 547	45,2	564	32,2	526	15,4	48	1,4	1 299	38,0
317 075	Meißenheim	3 011	1 522	1 425	47,3	513	33,7	601	20,0	32	1,1	953	31,7
317 078	Mühlenbach	1 492	750	686	46,0	236	31,5	216	14,5	14	0,9	576	38,6
317 151	Neuried	7 482	3 842	3 371	45,1	1 194	31,1	1 254	16,8	114	1,5	2 743	36,7
317 085	Nordrach	1 960	961	843	43,0	305	31,7	461	23,5	23	1,2	633	32,3
317 088	Oberharmersbach	2 336	1 158	1 085	46,4	336	29,0	361	15,5	9	0,4	881	37,7
317 089	Oberkirch, Stadt	16 711	8 565	7 218	43,2	2 356	27,5	2 942	17,6	162	1,0	6 389	38,2
317 093	Oberwolfach	2 677	1 337	1 113	41,6	316	23,6	390	14,6	20	0,7	1 154	43,1
317 096	Offenburg, Stadt	51 311	27 096	21 137	41,2	8 088	29,8	11 335	22,1	1 196	2,3	17 643	34,4
317 097	Ohlsbach	2 335	1 182	989	42,4	323	27,3	409	17,5	26	1,1	911	39,0
317 098	Oppenau, Stadt	4 983	2 573	2 028	40,7	630	24,5	1 055	21,2	52	1,0	1 848	37,1

Noch: **5. Bevölkerung am Ort der Hauptwohnung in den Gemeinden Baden-Württembergs am 25. Mai 1987 nach überwiegendem Lebensunterhalt**

Schl.-Nr.	Gemeinde	Bevölkerung am Ort der Hauptwohnung		Davon mit überwiegendem Lebensunterhalt durch									
				Erwerbstätigkeit				Rente, Pension, eigenem Vermögen, Vermietung, Verpachtung, Altenteil, sonst. Unterstützung		Arbeitslosengeld, Arbeitslosenhilfe		Zuwendungen, Unterhalt durch Eltern, Ehegatten usw.	
		ins-gesamt	darunter	zusammen		darunter							
			Anzahl	% v. Sp. 1	Anzahl	% v. Sp. 2	Anzahl	% v. Sp. 1	Anzahl	% v. Sp. 1	Anzahl	% v. Sp. 1	
1	2	3	4	5	6	7	8	9	10	11	12		
317 100	Ortenberg	2 822	1 451	1 218	43,2	416	28,7	528	18,7	22	0,8	1 054	37,3
317 102	Ottenhöfen im Schwarzw.	3 229	1 673	1 325	41,0	414	24,7	575	17,8	28	0,9	1 301	40,3
317 110	Renchen, Stadt	6 074	3 104	2 715	44,7	946	30,5	1 090	17,9	73	1,2	2 196	36,2
317 153	Rheinau, Stadt	9 889	5 030	4 458	45,1	1 561	31,0	1 711	17,3	128	1,3	3 592	36,3
317 113	Ringsheim	1 974	1 021	879	44,5	314	30,8	349	17,7	24	1,2	722	36,6
317 114	Rust	2 663	1 344	1 298	48,7	499	37,1	437	16,4	40	1,5	888	33,3
317 116	Sasbach	4 967	2 571	1 986	40,0	674	26,2	701	14,1	57	1,1	2 223	44,8
317 118	Sasbachwalden	2 113	1 124	922	43,6	349	31,0	438	20,7	21	1,0	732	34,6
317 121	Schuttertal	3 203	1 605	1 523	47,5	545	34,0	533	16,6	37	1,2	1 110	34,7
317 122	Schutterwald	6 214	3 168	2 874	46,3	1 042	32,9	1 027	16,5	55	0,9	2 258	36,3
317 150	Schwanau	5 375	2 850	2 324	43,2	804	28,2	1 169	21,7	52	1,0	1 830	34,0
317 126	Seebach	1 433	758	586	40,9	173	22,8	228	15,9	6	0,4	613	42,8
317 127	Seelbach	4 610	2 363	2 073	45,0	763	32,3	851	18,5	52	1,1	1 634	35,4
317 129	Steinach	3 648	1 842	1 598	43,8	515	28,0	599	16,4	34	0,9	1 417	38,8
317 141	Willstätt	7 375	3 764	3 314	44,9	1 122	29,8	1 176	15,9	104	1,4	2 781	37,7
317 145	Wolfach, Stadt	5 980	3 120	2 563	42,9	891	28,6	1 257	21,0	72	1,2	2 088	34,9
317 146	Zell am Harmersbach,St.	6 505	3 410	2 822	43,4	1 057	31,0	1 288	19,8	92	1,4	2 303	35,4
Zusammen		354 655	183 979	152 347	43,0	54 404	29,6	69 015	19,5	5 357	1,5	127 936	36,1
Region Südlicher Oberrhein		868 946	454 172	365 204	42,0	135 375	29,8	175 117	20,2	14 758	1,7	313 867	36,1

Region Schwarzwald-Baar-Heuberg

Landkreise													
325	Rottweil												
325 001	Aichhalden	3 857	1 977	1 651	42,8	558	28,2	727	18,8	35	0,9	1 444	37,4
325 009	Bösingen	2 736	1 342	1 204	44,0	398	29,7	366	13,4	28	1,0	1 138	41,6
325 072	Deißlingen	4 968	2 554	2 313	46,6	860	33,7	942	19,0	75	1,5	1 638	33,0
325 011	Dietingen	3 408	1 732	1 554	45,6	512	29,6	553	16,2	39	1,1	1 262	37,0
325 012	Dornhan, Stadt	5 287	2 692	2 230	42,2	750	27,9	1 059	20,0	55	1,0	1 943	36,8
325 014	Dunningen	4 801	2 424	2 158	44,9	760	31,4	761	15,9	64	1,3	1 818	37,9
325 015	Epfendorf	3 262	1 656	1 442	44,2	497	30,0	621	19,0	48	1,5	1 151	35,3
325 071	Eschbronn	1 931	961	846	43,8	280	29,1	369	19,1	20	1,0	696	36,0
325 070	Fluorn-Winzeln	2 966	1 496	1 386	46,7	492	32,9	546	18,4	25	0,8	1 009	34,0
325 024	Hardt	2 275	1 116	1 019	44,8	356	31,9	345	15,2	28	1,2	883	38,8
325 036	Lauterbach	3 393	1 781	1 479	43,6	549	30,8	726	21,4	34	1,0	1 154	34,0
325 045	Oberndorf am Neckar, St.	14 050	7 387	5 895	42,0	2 130	28,8	3 118	22,2	146	1,0	4 891	34,8
325 049	Rottweil, Stadt	22 787	12 116	9 030	39,6	3 442	28,4	5 343	23,4	353	1,5	8 061	35,4
325 050	Schenkenzell	1 913	971	810	42,3	256	26,4	381	19,9	30	1,6	692	36,2
325 051	Schiltach, Stadt	3 848	2 027	1 687	43,8	616	30,4	845	22,0	32	0,8	1 284	33,4
325 053	Schramberg, Stadt	18 102	9 634	7 279	40,2	2 814	29,2	4 676	25,8	329	1,8	5 818	32,1
325 057	Sulz am Neckar, Stadt	10 407	5 333	4 432	42,6	1 478	27,7	2 054	19,7	169	1,6	3 752	36,1
325 058	Tennenbronn	3 731	1 867	1 611	43,2	510	27,3	626	16,8	34	0,9	1 460	39,1
325 060	Villingendorf	2 565	1 294	1 143	44,6	391	30,2	400	15,6	33	1,3	989	38,6
325 061	Vöhringen	3 331	1 747	1 457	43,7	530	30,3	564	16,9	40	1,2	1 270	38,1
325 064	Wellendingen	2 371	1 207	1 159	48,9	452	37,4	418	17,6	22	0,9	772	32,6
325 069	Zimmern ob Rottweil	4 807	2 413	2 063	42,9	714	29,6	780	16,2	37	0,8	1 927	40,1
	Zusammen	126 796	65 727	53 848	42,5	19 345	29,4	26 220	20,7	1 676	1,3	45 052	35,5
326	Schwarzwald-Baar-Kreis												
326 003	Bad Dür rheim, Stadt	10 336	5 664	4 089	39,6	1 652	29,2	2 925	28,3	141	1,4	3 181	30,8
326 005	Blumberg, Stadt	10 012	5 070	4 399	43,9	1 458	28,8	1 750	17,5	132	1,3	3 731	37,3
326 006	Bräunlingen, Stadt	5 301	2 665	2 386	45,0	840	31,5	838	15,8	65	1,2	2 012	38,0
326 075	Brigachtal	4 759	2 396	2 191	46,0	783	32,7	572	12,0	53	1,1	1 943	40,8
326 010	Dauchingen	2 849	1 458	1 381	48,5	530	36,4	415	14,6	36	1,3	1 017	35,7
326 012	Donau eschingen, Stadt	18 196	9 522	7 896	43,4	2 949	31,0	3 599	19,8	264	1,5	6 437	35,4
326 017	Furtwangen i.Schw., St.	9 702	4 818	4 287	44,2	1 600	33,2	1 860	19,2	129	1,3	3 426	35,3
326 020	Gütenbach	1 459	755	664	45,5	253	33,5	272	18,6	30	2,1	493	33,8
326 027	Hüfingen, Stadt	6 469	3 299	2 757	42,6	957	29,0	1 137	17,6	79	1,2	2 496	38,6
326 031	Königsfeld i.Schwarzw.	5 254	2 789	2 076	39,5	766	27,5	1 182	22,5	63	1,2	1 933	36,8
326 037	Mönchweiler	2 999	1 527	1 440	48,0	521	34,1	483	16,1	47	1,6	1 029	34,3

Noch: 5. Bevölkerung am Ort der Hauptwohnung in den Gemeinden Baden-Württembergs am 25. Mai 1987 nach überwiegendem Lebensunterhalt

Schl.-Nr.	Gemeinde	Bevölkerung am Ort der Hauptwohnung		Davon mit überwiegendem Lebensunterhalt durch									
				Erwerbstätigkeit				Rente, Pension, eigenem Vermögen, Vermietung, Ver- pachtung, Altenteil, sonst. Unterstützung		Arbeitslosengeld, Arbeitslosenhilfe		Zuwendungen, Unterhalt durch Eltern, Ehegatten usw.	
		ins- gesamt	darunter	zusammen		darunter							
						weiblich		Anzahl	% v. Sp. 2				
			Anzahl	% v. Sp. 1	Anzahl	% v. Sp. 1	Anzahl			% v. Sp. 1	Anzahl	% v. Sp. 1	
1	2	3	4	5	6	7	8	9	10	11	12		
326 041	Niedereschach	4 606	2 319	2 181	47,4	801	34,5	618	13,4	60	1,3	1 747	37,9
326 054	Schönwald i.Schwarzw.	2 170	1 137	939	43,3	352	31,0	465	21,4	43	2,0	723	33,3
326 055	Schonach im Schwarzw.	4 459	2 296	1 986	44,5	674	29,4	712	16,0	51	1,1	1 710	38,3
326 052	St. Georgen i. Schw., St.	14 103	7 378	6 238	44,2	2 408	32,6	2 811	19,9	203	1,4	4 851	34,4
326 060	Triberg i. Schwarzw., St.	5 783	3 014	2 542	44,0	925	30,7	1 206	20,9	143	2,5	1 892	32,7
326 061	Tuningen	2 231	1 143	1 004	45,0	377	33,0	412	18,5	44	2,0	771	34,6
326 065	Unterkirnach	2 067	1 017	948	45,9	321	31,6	277	13,4	23	1,1	819	39,6
326 074	Villingen-Schwenn.,St.	75 861	40 044	33 636	44,3	13 445	33,6	16 625	21,9	1 746	2,3	23 854	31,4
326 068	Vöhrenbach, Stadt	4 004	1 984	1 757	43,9	596	30,0	762	19,0	53	1,3	1 432	35,8
Zusammen		192 620	100 295	84 797	44,0	32 208	32,1	38 921	20,2	3 405	1,8	65 497	34,0
327	Tuttlingen												
327 002	Aldingen	5 592	2 902	2 540	45,4	946	32,6	1 043	18,7	87	1,6	1 922	34,4
327 004	Bärenthal	449	221	197	43,9	67	30,3	79	17,6	8	1,8	165	36,7
327 005	Balgheim	750	394	331	44,1	122	31,0	100	13,3	7	0,9	312	41,6
327 006	Böttingen	1 226	634	647	52,8	289	45,6	205	16,7	13	1,1	361	29,4
327 007	Bubsheim	669	335	377	56,4	154	46,0	99	14,8	—	—	193	28,8
327 008	Buchheim	616	315	270	43,8	92	29,2	97	15,7	4	0,6	245	39,8
327 009	Deilingen	1 435	728	668	46,6	252	34,6	250	17,4	17	1,2	500	34,8
327 010	Denkingen	1 883	954	853	45,3	315	33,0	338	18,0	18	1,0	674	35,8
327 011	Dürbheim	1 260	637	615	48,8	225	35,3	219	17,4	12	1,0	414	32,9
327 012	Durchhausen	744	368	340	45,7	128	34,8	132	17,7	10	1,3	262	35,2
327 013	Egesheim	451	217	198	43,9	69	31,8	76	16,9	4	0,9	173	38,4
327 057	Emmingen-Liptingen	3 249	1 606	1 511	46,5	521	32,4	502	15,5	33	1,0	1 203	37,0
327 016	Fridingen a.d. Donau,St.	3 078	1 530	1 402	45,5	445	29,1	457	14,8	14	0,5	1 205	39,1
327 017	Frittlingen	1 735	853	784	45,2	287	33,6	289	16,7	17	1,0	645	37,2
327 018	Geisingen, Stadt	5 172	2 661	1 991	38,5	660	24,8	1 377	26,6	39	0,8	1 765	34,1
327 019	Gosheim	3 210	1 622	1 630	50,8	646	39,8	451	14,0	31	1,0	1 098	34,2
327 020	Gunningen	535	263	209	39,1	71	27,0	98	18,3	10	1,9	218	40,7
327 023	Hausen ob Verena	630	325	290	46,0	106	32,6	106	16,8	6	1,0	228	36,2
327 025	Immendingen	5 190	2 440	2 474	47,7	713	29,2	836	16,1	88	1,7	1 792	34,5
327 027	Irndorf	732	378	358	48,9	141	37,3	148	20,2	3	0,4	223	30,5
327 029	Königsheim	507	241	275	54,2	112	46,5	81	16,0	—	—	—	—
327 030	Kolbingen	1 098	555	538	49,0	194	35,0	163	14,8	3	0,3	394	35,9
327 033	Mahlstetten	692	335	378	54,6	146	43,6	107	15,5	10	1,4	197	28,5
327 036	Mühlheim a.d. Donau,St.	3 311	1 709	1 406	42,5	468	27,4	560	16,9	21	0,6	1 324	40,0
327 038	Neuhausen ob Eck	3 094	1 559	1 346	43,5	413	26,5	476	15,4	44	1,4	1 228	39,7
327 040	Reichenbach a. Heuberg	398	197	233	58,5	100	50,8	61	15,3	5	1,3	99	24,9
327 041	Renquishausen	611	316	296	48,4	113	35,8	85	13,9	—	—	—	—
327 056	Rietheim-Weilheim	2 278	1 164	1 150	50,5	468	40,2	382	16,8	13	0,6	733	32,2
327 055	Seitingen-Oberflacht	1 873	936	840	44,8	283	30,2	298	15,9	17	0,9	718	38,3
327 046	Spaichingen, Stadt	9 964	5 247	4 290	43,1	1 622	30,9	1 949	19,6	149	1,5	3 576	35,9
327 048	Talheim	967	494	433	44,8	159	32,2	205	21,2	8	0,8	321	33,2
327 049	Trossingen, Stadt	11 358	6 039	4 702	41,4	1 815	30,1	2 651	23,3	196	1,7	3 809	33,5
327 050	Tuttlingen, Stadt	31 552	16 529	13 803	43,7	5 391	32,6	7 176	22,7	640	2,0	9 933	31,5
327 051	Wehingen	3 127	1 612	1 532	49,0	622	38,6	470	15,0	41	1,3	1 084	34,7
327 054	Wurmlingen	3 449	1 760	1 583	45,9	568	32,3	581	16,8	38	1,1	1 247	36,2
Zusammen		112 885	58 076	50 490	44,7	18 723	32,2	22 147	19,6	1 608	1,4	38 640	34,2
Region													
Schwarzwald-Baar-Heub.		432 301	224 098	189 135	43,8	70 276	31,4	87 288	20,2	6 689	1,5	149 189	34,5
Region Hochrhein-Bodensee													
Landkreise													
335	Konstanz												
335 001	Aach, Stadt	1 387	702	609	43,9	215	30,6	282	20,3	11	0,8	485	35,0
335 002	Allensbach	5 652	3 102	2 377	42,1	885	28,5	983	17,4	39	0,7	2 253	39,9
335 098	Bodman-Ludwigshafen	3 323	1 747	1 349	40,6	459	26,3	799	24,0	51	1,5	1 124	33,8
335 015	Büsingen am Hochrhein	1 321	694	484	36,6	172	24,8	381	28,8	12	0,9	444	33,6
335 021	Eigeltingen	2 834	1 425	1 190	42,0	385	27,0	501	17,7	27	1,0	1 116	39,4
335 022	Engen, Stadt	8 805	4 578	3 792	43,1	1 327	29,0	1 629	18,5	111	1,3	3 273	37,2
335 025	Gaienhofen	2 724	1 437	1 071	39,3	393	27,3	576	21,1	19	0,7	1 058	38,8

Noch: 5. Bevölkerung am Ort der Hauptwohnung in den Gemeinden Baden-Württembergs am 25. Mai 1987 nach überwiegendem Lebensunterhalt

Schl.-Nr.	Gemeinde	Bevölkerung am Ort der Hauptwohnung		Davon mit überwiegendem Lebensunterhalt durch									
				Erwerbstätigkeit				Rente, Pension, eigenem Vermögen, Vermietung, Ver- pachtung, Altenteil, sonst. Unterstützung		Arbeitslosengeld, Arbeitslosenhilfe		Zuwendungen, Unterhalt durch Eltern, Ehegatten usw.	
		zusammen		darunter weiblich									
						ins- gesamt	darunter weiblich						
		1	2	3	4	5	6	7	8	9	10	11	12
335 026	Gailingen	2 268	1 214	982	43,3	381	31,4	501	22,1	24	1,1	761	33,6
335 028	Gottmadingen	8 482	4 295	3 444	40,6	1 132	26,4	1 834	21,6	123	1,5	3 081	36,3
335 035	Hilzingen	6 385	3 227	2 753	43,1	905	28,0	996	15,6	66	1,0	2 570	40,3
335 096	Hohenfels	1 577	762	623	39,5	185	24,3	227	14,4	23	1,5	704	44,6
335 043	Konstanz, Univ.-Stadt	70 378	36 943	28 593	40,6	11 238	30,4	17 133	24,3	1 085	1,5	23 567	33,5
335 055	Moos	2 520	1 292	1 153	45,8	398	30,8	417	16,5	25	1,0	925	36,7
335 097	Mühlhausen-Ehingen	3 034	1 521	1 388	45,7	470	30,9	434	14,3	35	1,2	1 177	38,8
335 057	Mühlingen	1 753	882	726	41,4	226	25,6	333	19,0	20	1,1	674	38,4
335 061	Öhningen	3 324	1 703	1 303	39,2	409	24,0	764	23,0	46	1,4	1 211	36,4
335 099	Orsingen-Nenzingen	2 188	1 085	886	40,5	251	23,1	356	16,3	29	1,3	917	41,9
335 063	Radolfzell a. Bodens.,St.	25 051	13 000	10 623	42,4	4 011	30,9	5 305	21,2	379	1,5	8 744	34,9
335 066	Reichenau	4 247	2 226	1 920	45,2	750	33,7	904	21,3	15	0,4	1 408	33,2
335 100	Rielasingen-Worblingen	9 605	4 927	4 377	45,6	1 551	31,5	1 575	16,4	113	1,2	3 540	36,9
335 075	Singen (Hohentwiel),St.	42 403	22 153	17 871	42,1	6 375	28,8	9 717	22,9	892	2,1	13 923	32,8
335 077	Steißlingen	3 296	1 688	1 445	43,8	476	28,2	534	16,2	19	0,6	1 298	39,4
335 079	Stockach, Stadt	13 268	6 902	5 359	40,4	1 880	27,2	2 734	20,6	236	1,8	4 939	37,2
335 080	Tengen, Stadt	4 086	2 102	1 741	42,6	557	26,5	936	22,9	28	0,7	1 381	33,8
335 081	Volkertshausen	1 987	1 010	830	41,8	261	25,8	329	16,6	22	1,1	806	40,6
Zusammen		231 898	120 617	96 889	41,8	35 292	29,3	50 180	21,6	3 450	1,5	81 379	35,1
336	Lörrach												
336 004	Aitern	477	244	214	44,9	79	32,4	70	14,7	—	—	—	—
336 006	Bad Bellingen	2 889	1 526	1 157	40,0	429	28,1	721	25,0	21	0,7	990	34,3
336 008	Binzen	2 158	1 107	948	43,9	315	28,5	362	16,8	24	1,1	824	38,2
336 010	Böllen	102	46	47	46,1	11	23,9	21	20,6	—	—	—	—
336 012	Bürchau	217	115	86	39,6	23	20,0	56	25,8	—	—	—	—
336 014	Efringen-Kirchen	6 852	3 555	2 910	42,5	926	26,0	1 150	16,8	36	0,5	2 756	40,2
336 019	Eimeldingen	1 502	764	674	44,9	224	29,3	237	15,8	10	0,7	581	38,7
336 020	Elbenschwand	178	93	84	47,2	30	32,3	37	20,8	—	—	—	—
336 024	Fischingen	550	267	247	44,9	74	27,7	61	11,1	4	0,7	238	43,3
336 025	Fröhd	438	206	195	44,5	51	24,8	66	15,1	—	—	—	—
336 105	Grenzach-Wyhlen	12 316	6 341	5 349	43,4	1 783	28,1	2 348	19,1	111	0,9	4 508	36,6
336 106	Häg-Ehrsberg	934	466	367	39,3	112	24,0	178	19,1	4	0,4	385	41,2
336 034	Hasel	1 006	505	447	44,4	139	27,5	170	16,9	8	0,8	381	37,9
336 036	Hausen im Wiesental	2 209	1 129	986	44,6	355	31,4	385	17,4	24	1,1	814	36,8
336 043	Inzlingen	2 380	1 219	1 028	43,2	344	28,2	367	15,4	16	0,7	969	40,7
336 045	Kandern, Stadt	6 851	3 567	2 676	39,1	855	24,0	1 454	21,2	85	1,2	2 636	38,5
336 050	Lörrach, Stadt	40 561	21 611	17 251	42,5	6 560	30,4	9 393	23,2	721	1,8	13 196	32,5
336 104	Malsburg-Marzell	1 532	780	603	39,4	182	23,3	344	22,5	12	0,8	573	37,4
336 057	Maulburg	3 612	1 813	1 666	46,1	606	33,4	626	17,3	44	1,2	1 276	35,3
336 060	Neuenweg	342	177	150	43,9	47	26,6	82	24,0	5	1,5	105	30,7
336 067	Raich	246	127	110	44,7	28	22,0	55	22,4	—	—	—	—
336 069	Rheinfelden(Baden),St.	27 453	13 986	11 711	42,7	3 914	28,0	4 971	18,1	308	1,1	10 463	38,1
336 073	Rümmingen	1 274	658	602	47,3	214	32,5	142	11,1	10	0,8	520	40,8
336 074	Sallneck	281	141	111	39,5	37	26,2	56	19,9	4	1,4	110	39,1
336 075	Schallbach	596	297	271	45,5	83	27,9	86	14,4	—	—	—	—
336 078	Schliengen	3 871	1 995	1 579	40,8	525	26,3	768	19,8	22	0,6	1 502	38,8
336 079	Schönau i.Schwarzw.,St.	2 241	1 173	966	43,1	375	32,0	529	23,6	15	0,7	731	32,6
336 080	Schönenberg	339	161	151	44,5	42	26,1	46	13,6	—	—	—	—
336 081	Schopfheim, Stadt	15 857	8 365	6 628	41,8	2 435	29,1	3 588	22,6	197	1,2	5 444	34,3
336 082	Schwörstadt	2 311	1 146	991	42,9	295	25,7	365	15,8	23	1,0	932	40,3
336 084	Steinen	8 794	4 546	3 991	45,4	1 374	30,2	1 537	17,5	95	1,1	3 171	36,1
336 086	Tegernau	425	214	187	44,0	53	24,8	85	20,0	—	—	—	—
336 087	Todtnau, Stadt	4 856	2 522	2 087	43,0	708	28,1	1 017	20,9	27	0,6	1 725	35,5
336 089	Tunau	180	89	78	43,3	26	29,2	30	16,7	—	—	72	40,0
336 090	Utzenfeld	584	288	284	48,6	108	37,5	94	16,1	5	0,9	201	34,4
336 091	Weil am Rhein, Stadt	25 800	13 400	10 761	41,7	3 528	26,3	5 164	20,0	389	1,5	9 486	36,8
336 094	Wembach	251	127	114	45,4	36	28,3	46	18,3	—	—	—	—
336 096	Wieden	525	239	239	45,5	74	31,0	75	14,3	—	—	—	—
336 097	Wies	678	331	272	40,1	75	22,7	137	20,2	8	1,2	261	38,5
336 098	Wieslet	506	256	245	48,4	85	33,2	79	15,6	10	2,0	172	34,0
336 100	Wittlingen	647	337	284	43,9	95	28,2	109	16,8	9	1,4	245	37,9

Noch: 5. Bevölkerung am Ort der Hauptwohnung in den Gemeinden Baden-Württembergs am 25. Mai 1987 nach überwiegendem Lebensunterhalt

Schl.-Nr.	Gemeinde	Bevölkerung am Ort der Hauptwohnung		Davon mit überwiegendem Lebensunterhalt durch									
				Erwerbstätigkeit				Rente, Pension, eigenem Vermögen, Vermietung, Verpachtung, Altenteil, sonst. Unterstützung		Arbeitslosengeld, Arbeitslosenhilfe		Zuwendungen, Unterhalt durch Eltern, Ehegatten usw.	
		ins-gesamt	darunter weiblich	zusammen		darunter weiblich							
								Anzahl	% v. Sp. 1	Anzahl	% v. Sp. 2	Anzahl	% v. Sp. 1
		1	2	3	4	5	6	7	8	9	10	11	12
336 103	Zell im Wiesental, St.	6 183	3 189	2 776	44,9	1 022	32,0	1 169	18,9	59	1,0	2 179	35,2
	Zusammen	191 004	99 118	81 523	42,7	28 277	28,5	38 276	20,0	2 320	1,2	68 885	36,1
337	Waldshut												
337 002	Albbruck	6 113	3 097	2 528	41,4	744	24,0	986	16,1	54	0,9	2 545	41,6
337 096	Bad Säckingen, Stadt	14 613	7 818	6 182	42,3	2 368	30,3	3 355	23,0	190	1,3	4 886	33,4
337 013	Bernau	1 730	908	718	41,5	248	27,3	315	18,2	12	0,7	685	39,6
337 022	Bonndorf i.Schwarzw.,St.	5 334	2 777	2 305	43,2	808	29,1	1 013	19,0	57	1,1	1 959	36,7
337 027	Dachsberg (Südschw.)	1 163	603	478	41,1	164	27,2	235	20,2	11	0,9	439	37,7
337 030	Dettighofen	975	489	421	43,2	123	25,2	184	18,9	6	0,6	364	37,3
337 032	Dogern	2 220	1 105	959	43,2	298	27,0	333	15,0	9	0,4	919	41,4
337 124	Eggingen	1 405	712	574	40,9	160	22,5	230	16,4	13	0,9	588	41,9
337 038	Görwihl	3 859	1 968	1 516	39,3	464	23,6	738	19,1	33	0,9	1 572	40,7
337 039	Grafenhausen	1 944	968	780	40,1	240	24,8	339	17,4	13	0,7	812	41,8
337 045	Häusern	1 049	553	453	43,2	151	27,3	163	15,5	5	0,5	428	40,8
337 049	Herrischried	1 958	991	764	39,0	234	23,6	473	24,2	34	1,7	687	35,1
337 051	Höchenschwand	1 874	1 015	917	48,9	407	40,1	357	19,1	11	0,6	589	31,4
337 053	Hohentengen a.Hochrh.	2 748	1 384	1 110	40,4	328	23,7	465	16,9	11	0,4	1 162	42,3
337 059	Ibach	350	173	152	43,4	50	28,9	47	13,4	5	1,4	146	41,7
337 060	Jestetten	4 059	2 133	1 747	43,0	590	27,7	831	20,5	23	0,6	1 458	35,9
337 062	Klettgau	6 579	3 340	2 751	41,8	845	25,3	1 173	17,8	55	0,8	2 600	39,5
337 125	Küssaberg	4 561	2 314	1 951	42,8	594	25,7	789	17,3	37	0,8	1 784	39,1
337 065	Lauchringen	6 364	3 236	2 725	42,8	869	26,9	967	15,2	72	1,1	2 600	40,9
337 066	Laufenburg (Baden),St.	7 214	3 681	2 945	40,8	903	24,5	1 286	17,8	78	1,1	2 905	40,3
337 070	Lottstetten	1 952	1 005	834	42,7	258	25,7	317	16,2	14	0,7	787	40,3
337 076	Murg	6 431	3 286	2 658	41,3	846	25,7	1 130	17,6	66	1,0	2 577	40,1
337 090	Rickenbach	3 452	1 737	1 389	40,2	451	26,0	647	18,7	38	1,1	1 378	39,9
337 097	St. Blasien, Stadt	3 851	1 856	1 434	37,2	577	31,1	806	20,9	32	0,8	1 579	41,0
337 106	Stühlingen, Stadt	4 811	2 482	2 047	42,5	682	27,5	920	19,1	37	0,8	1 807	37,6
337 108	Todtmoos	1 793	956	810	45,2	338	35,4	411	22,9	30	1,7	542	30,2
337 128	Ühlingen-Birkendorf	4 166	2 086	1 587	38,1	415	19,9	867	20,8	35	0,8	1 677	40,3
337 126	Waldshut-Tiengen, Stadt	21 264	11 170	8 693	40,9	3 045	27,3	4 649	21,9	248	1,2	7 674	36,1
337 116	Wehr, Stadt	11 931	6 185	5 222	43,8	1 833	29,6	2 279	19,1	132	1,1	4 298	36,0
337 118	Weilheim	2 463	1 250	1 060	43,0	324	25,9	364	14,8	20	0,8	1 019	41,4
337 127	Wutach	1 151	579	468	40,7	119	20,6	195	16,9	7	0,6	481	41,8
337 123	Wutöschingen	5 506	2 807	2 370	43,0	760	27,1	837	15,2	52	0,9	2 247	40,8
	Zusammen	144 883	74 664	60 548	41,8	20 236	27,1	27 701	19,1	1 440	1,0	55 194	38,1
	Region												
	Hochrhein-Bodensee	567 785	294 399	238 960	42,1	83 805	28,5	116 157	20,5	7 210	1,3	205 458	36,2
	Regierungsbezirk												
	Freiburg	1 869 032	972 669	793 299	42,4	289 456	29,8	378 562	20,3	28 657	1,5	668 514	35,8

Noch: **5. Bevölkerung am Ort der Hauptwohnung in den Gemeinden Baden-Württembergs am 25. Mai 1987 nach überwiegendem Lebensunterhalt**

Schl.-Nr.	Gemeinde	Bevölkerung am Ort der Hauptwohnung		Davon mit überwiegendem Lebensunterhalt durch									
				Erwerbstätigkeit				Rente, Pension, eigenem Vermögen, Vermietung, Verpachtung, Altenteil, sonst. Unterstützung		Arbeitslosengeld, Arbeitslosenhilfe		Zuwendungen, Unterhalt durch Eltern, Ehegatten usw.	
		ins-gesamt	darunter	zusammen		darunter							
			weiblich			weiblich							
				Anzahl	% v. Sp. 1	Anzahl	% v. Sp. 2	Anzahl	% v. Sp. 1	Anzahl	% v. Sp. 1	Anzahl	% v. Sp. 1
		1	2	3	4	5	6	7	8	9	10	11	12

Regierungsbezirk Tübingen

Region Neckar-Alb

Landkreise													
415	Reutlingen												
415 078	Bad Urach, Stadt	11 311	5 972	5 057	44,7	1 996	33,4	2 533	22,4	147	1,3	3 574	31,6
415 014	Dettingen an der Erms	8 497	4 400	3 753	44,2	1 304	29,6	1 512	17,8	74	0,9	3 158	37,2
415 089	Engstingen	4 038	2 041	1 909	47,3	654	32,0	597	14,8	30	0,7	1 502	37,2
415 019	Eningen unter Achalm	9 309	4 772	4 205	45,2	1 526	32,0	1 730	18,6	102	1,1	3 272	35,1
415 027	Gomadingen	2 001	966	839	41,9	281	29,1	439	21,9	13	0,6	710	35,5
415 028	Grabenstetten	1 312	645	594	45,3	205	31,8	226	17,2	—	—	—	—
415 029	Grafenberg	2 277	1 166	1 055	46,3	371	31,8	340	14,9	16	0,7	866	38,0
415 034	Hayingen, Stadt	2 034	1 042	845	41,5	265	25,4	340	16,7	17	0,8	832	40,9
415 090	Hohenstein	3 022	1 519	1 286	42,6	425	28,0	477	15,8	25	0,8	1 234	40,8
415 039	Hülben	2 610	1 355	1 239	47,5	488	36,0	546	20,9	17	0,7	808	31,0
415 092	Lichtenstein	8 364	4 359	3 701	44,2	1 414	32,4	1 577	18,9	96	1,1	2 990	35,7
415 048	Mehrstetten	1 201	608	529	44,0	196	32,2	205	17,1	17	1,4	450	37,5
415 050	Metzingen, Stadt	19 468	10 114	8 494	43,6	3 139	31,0	3 812	19,6	232	1,2	6 930	35,6
415 053	Münsingen, Stadt	11 266	5 821	4 791	42,5	1 646	28,3	2 418	21,5	120	1,1	3 937	34,9
415 058	Pfronstetten	1 354	667	533	39,4	151	22,6	245	18,1	9	0,7	567	41,9
415 059	Pfullingen, Stadt	16 350	8 561	7 174	43,9	2 748	32,1	3 269	20,0	195	1,2	5 712	34,9
415 060	Pliezhausen	7 087	3 606	3 136	44,3	1 059	29,4	1 061	15,0	44	0,6	2 846	40,2
415 061	Reutlingen, Stadt	98 853	51 926	42 430	42,9	16 730	32,2	21 870	22,1	1 440	1,5	33 113	33,5
415 062	Riederich	3 963	1 995	1 918	48,4	674	33,8	517	13,0	13	0,3	1 515	38,2
415 088	Römerstein	3 500	1 805	1 583	45,2	563	31,2	607	17,3	7	0,2	1 303	37,2
415 091	Sonnenbühl	5 888	3 008	2 791	47,4	1 059	35,2	910	15,5	36	0,6	2 151	36,5
415 093	St. Johann	4 472	2 298	1 978	44,2	711	30,9	794	17,8	24	0,5	1 676	37,5
415 073	Trochtelfingen, Stadt	5 341	2 732	2 497	46,8	955	35,0	902	16,9	84	1,6	1 858	34,8
415 087	Walddorfhäslach	3 668	1 861	1 707	46,5	576	31,0	453	12,4	11	0,3	1 497	40,8
415 080	Wannweil	4 583	2 361	1 959	42,7	748	31,7	941	20,5	128	2,8	1 555	33,9
415 085	Zwiefalten	2 334	1 170	901	38,6	313	26,8	632	27,1	13	0,6	788	33,8
415 086	Gutsbezirk Münsingen	143	70	67	46,9	20	28,6	28	19,6	—	—	—	—
Zusammen		244 246	126 840	106 971	43,8	40 217	31,7	48 981	20,1	2 915	1,2	85 379	35,0
416	Tübingen												
416 048	Ammerbuch	9 333	4 703	4 094	43,9	1 432	30,4	1 299	13,9	102	1,1	3 838	41,1
416 006	Bodelshausen	4 627	2 317	2 178	47,1	860	37,1	754	16,3	66	1,4	1 629	35,2
416 009	Dettenhausen	4 746	2 406	2 089	44,0	715	29,7	678	14,3	40	0,8	1 939	40,9
416 011	Dußlingen	4 353	2 234	1 982	45,5	762	34,1	836	19,2	50	1,1	1 485	34,1
416 015	Gomaringen	6 624	3 475	2 920	44,1	1 095	31,5	1 194	18,0	59	0,9	2 451	37,0
416 018	Hirrlingen	2 147	1 039	998	46,5	334	32,1	308	14,3	31	1,4	810	37,7
416 022	Kirchentellinsfurt	4 827	2 501	2 164	44,8	814	32,5	833	17,3	62	1,3	1 768	36,6
416 023	Kusterdingen	6 661	3 447	2 812	42,2	1 038	30,1	1 172	17,6	69	1,0	2 608	39,2
416 025	Mössingen, Stadt	15 803	8 093	6 552	41,5	2 302	28,4	2 646	16,7	205	1,3	6 400	40,5
416 026	Nehren	3 011	1 555	1 345	44,7	509	32,7	569	18,9	31	1,0	1 066	35,4
416 049	Neustetten	2 241	1 125	940	41,9	300	26,7	327	14,6	22	1,0	952	42,5
416 031	Ofterdingen	3 735	1 910	1 646	44,1	579	30,3	578	15,5	30	0,8	1 481	39,7
416 036	Rottenburg a. Neckar, St.	33 108	16 556	14 445	43,6	4 843	29,3	5 457	16,5	382	1,2	12 824	38,7
416 050	Starzach	2 938	1 505	1 270	43,2	428	28,4	545	18,6	21	0,7	1 102	37,5
416 041	Tübingen, Univ.-Stadt	71 701	37 729	28 502	39,8	11 810	31,3	14 944	20,8	877	1,2	27 378	38,2
Zusammen		175 855	90 595	73 937	42,0	27 821	30,7	32 140	18,3	2 047	1,2	67 731	38,5
417	Zollernalbkreis												
417 079	Albstadt, Stadt	46 369	24 502	21 659	46,7	9 092	37,1	10 836	23,4	608	1,3	13 266	28,6
417 002	Balingen, Stadt	30 346	15 783	13 521	44,6	5 350	33,9	6 385	21,0	452	1,5	9 988	32,9
417 008	Bisingen	7 384	3 809	3 590	48,6	1 532	40,2	1 434	19,4	80	1,1	2 280	30,9
417 010	Bitz	3 506	1 797	1 676	47,8	667	37,1	720	20,5	32	0,9	1 078	30,7
417 013	Burladingen, Stadt	11 766	6 111	5 848	49,7	2 475	40,5	2 183	18,6	146	1,2	3 589	30,5
417 014	Dautmergen	326	162	152	46,6	59	36,4	61	18,7	5	1,5	108	33,1
417 015	Dormettingen	797	396	378	47,4	151	38,1	152	19,1	7	0,9	260	32,6
417 016	Dotternhausen	1 489	760	680	45,7	255	33,6	204	13,7	28	1,9	577	38,8

Noch: 5. Bevölkerung am Ort der Hauptwohnung in den Gemeinden Baden-Württembergs am 25. Mai 1987 nach überwiegendem Lebensunterhalt

Schl.-Nr.	Gemeinde	Bevölkerung am Ort der Hauptwohnung		Davon mit überwiegendem Lebensunterhalt durch									
				Erwerbstätigkeit				Rente, Pension, eigenem Vermögen, Vermietung, Verpachtung, Altenteil, sonst. Unterstützung		Arbeitslosengeld, Arbeitslosenhilfe		Zuwendungen, Unterhalt durch Eltern, Ehegatten usw.	
		insgesamt	darunter	zusammen		darunter		Anzahl	% v. Sp. 1	Anzahl	% v. Sp. 1	Anzahl	% v. Sp. 1
			weiblich	Anzahl	% v. Sp. 1	Anzahl	% v. Sp. 2					Anzahl	% v. Sp. 1
		1	2	3	4	5	6	7	8	9	10	11	12
417 022	Geislingen, Stadt	5 034	2 521	2 510	49,9	1 003	39,8	943	18,7	65	1,3	1 516	30,1
417 023	Grosselfingen	1 613	800	786	48,7	307	38,4	345	21,4	22	1,4	460	28,5
417 025	Haigerloch, Stadt	9 433	4 795	4 471	47,4	1 723	35,9	1 648	17,5	111	1,2	3 203	34,0
417 029	Hausen am Tann	404	206	152	37,6	51	24,8	96	23,8	5	1,2	151	37,4
417 031	Hechingen, Stadt	15 962	8 424	7 118	44,6	2 911	34,6	3 551	22,2	156	1,0	5 137	32,2
417 036	Jungingen	1 403	716	675	48,1	263	36,7	278	19,8	13	0,9	437	31,1
417 044	Meßstetten, Stadt	9 655	4 814	4 899	50,7	1 898	39,4	1 618	16,8	70	0,7	3 068	31,8
417 045	Nusplingen	1 901	985	1 007	53,0	418	42,4	301	15,8	7	0,4	586	30,8
417 047	Obernheim	1 344	675	749	55,7	329	48,7	261	19,4	12	0,9	322	24,0
417 051	Rangendingen	4 440	2 232	2 114	47,6	843	37,8	704	15,9	34	0,8	1 588	35,8
417 052	Ratshausen	653	333	305	46,7	118	35,4	133	20,4	7	1,1	208	31,9
417 054	Rosenfeld, Stadt	5 148	2 604	2 364	45,9	852	32,7	1 000	19,4	28	0,5	1 756	34,1
417 057	Schömburg, Stadt	3 623	1 817	1 650	45,5	606	33,4	618	17,1	44	1,2	1 311	36,2
417 063	Straßberg	2 416	1 250	1 192	49,3	479	38,3	483	20,0	21	0,9	720	29,8
417 071	Weilen unter d. Rinnen	452	232	236	52,2	94	40,5	69	15,3	—	—	—	—
417 075	Winterlingen	6 382	3 280	3 095	48,5	1 268	38,7	1 222	19,1	74	1,2	1 991	31,2
417 078	Zimmern unter der Burg	399	203	193	48,4	75	36,9	65	16,3	—	—	—	—
	Zusammen	172 245	89 207	81 020	47,0	32 819	36,8	35 310	20,5	2 033	1,2	53 882	31,3
	Region Neckar-Alb	592 346	306 642	261 928	44,2	100 857	32,9	116 431	19,7	6 995	1,2	206 992	34,9
Region Donau-Iller¹⁾													
Stadtkreis													
421 000	Ulm, Univ.-Stadt	103 494	53 885	41 483	40,1	15 414	28,6	23 272	22,5	2 547	2,5	36 192	35,0
Landkreise													
425	Alb-Donau-Kreis												
425 002	Allmendingen	4 097	2 132	1 713	41,8	556	26,1	668	16,3	32	0,8	1 684	41,1
425 004	Altheim	524	272	222	42,4	70	25,7	68	13,0	3	0,6	231	44,1
425 005	Altheim (Alb)	1 453	722	617	42,5	187	25,9	234	16,1	14	1,0	588	40,5
425 008	Amstetten	3 369	1 698	1 380	41,0	442	26,0	629	18,7	28	0,8	1 332	39,5
425 011	Asselfingen	796	373	348	43,7	92	24,7	133	16,7	5	0,6	310	38,9
425 013	Ballendorf	603	312	277	45,9	88	28,2	96	15,9	—	—	—	—
425 140	Balzheim	1 468	733	612	41,7	200	27,3	268	18,3	17	1,2	571	38,9
425 014	Beimerstetten	1 844	944	828	44,9	291	30,8	308	16,7	19	1,0	689	37,4
425 017	Berghülen	1 720	851	738	42,9	230	27,0	260	15,1	16	0,9	706	41,0
425 019	Bernstadt	1 610	799	695	43,2	218	27,3	266	16,5	18	1,1	631	39,2
425 020	Blaubeuren, Stadt	10 842	5 635	4 282	39,5	1 380	24,5	2 283	21,1	109	1,0	4 168	38,4
425 141	Blaustein	13 146	6 631	5 600	42,6	1 937	29,2	2 425	18,4	179	1,4	4 942	37,6
425 022	Börslingen	153	78	57	37,3	18	23,1	38	24,8	—	—	58	37,9
425 024	Breitlingen	201	101	90	44,8	30	29,7	35	17,4	4	2,0	72	35,8
425 028	Dietenheim, Stadt	5 218	2 635	2 236	42,9	737	28,0	946	18,1	67	1,3	1 969	37,7
425 031	Dornstadt	8 356	4 254	3 650	43,7	1 313	30,9	1 520	18,2	75	0,9	3 111	37,2
425 033	Ehingen (Donau), Stadt	22 194	11 251	9 199	41,4	3 033	27,0	3 804	17,1	272	1,2	8 919	40,2
425 035	Emeringen	130	67	56	43,1	18	26,9	31	23,8	—	—	43	33,1
425 036	Emeringen	644	328	253	39,3	76	23,2	96	14,9	8	1,2	287	44,6
425 039	Erbach	10 797	5 385	4 551	42,2	1 455	27,0	1 707	15,8	142	1,3	4 397	40,7
425 050	Griesingen	746	386	310	41,6	93	24,1	120	16,1	6	0,8	310	41,6
425 052	Grundsheim	198	94	83	41,9	19	20,2	35	17,7	—	—	80	40,4
425 055	Hausen am Bussen	210	109	76	36,2	21	19,3	35	16,7	3	1,4	96	45,7
425 139	Heroldstatt	1 831	929	820	44,8	258	27,8	313	17,1	17	0,9	681	37,2
425 062	Holz Kirch	236	120	121	51,3	38	31,7	39	16,5	3	1,3	73	30,9
425 064	Hüttisheim	1 197	603	502	41,9	166	27,5	161	13,5	10	0,8	524	43,8
425 137	Illerkirchberg	3 863	1 975	1 638	42,4	560	28,4	636	16,5	64	1,7	1 525	39,5
425 066	Illerrieden	2 899	1 454	1 206	41,6	351	24,1	362	12,5	30	1,0	1 301	44,9
425 071	Laichingen, Stadt	8 714	4 433	3 837	44,0	1 325	29,9	1 495	17,2	85	1,0	3 297	37,8
425 072	Langenau, Stadt	11 560	5 900	4 980	43,1	1 781	30,2	2 095	18,1	165	1,4	4 320	37,4
425 073	Lauterach	456	229	170	37,3	44	19,2	74	16,2	5	1,1	207	45,4
425 075	Lonsee	3 547	1 783	1 517	42,8	518	29,1	579	16,3	43	1,2	1 408	39,7
425 079	Merklingen	1 508	764	719	47,7	252	33,0	237	15,7	12	0,8	540	35,8
425 081	Munderkingen, Stadt	4 667	2 426	1 953	41,8	690	28,4	887	19,0	83	1,8	1 744	37,4
425 083	Neesstetten	677	331	315	46,5	93	28,1	94	13,9	6	0,9	262	38,7

¹⁾ Soweit Land Baden-Württemberg.

Noch: 5. Bevölkerung am Ort der Hauptwohnung in den Gemeinden Baden-Württembergs am 25. Mai 1987 nach überwiegendem Lebensunterhalt

Schl.-Nr.	Gemeinde	Bevölkerung am Ort der Hauptwohnung		Davon mit überwiegendem Lebensunterhalt durch													
				Erwerbstätigkeit				Rente, Pension, eigenem Vermögen, Vermietung, Ver- pachtung, Altenteil, sonst. Unterstützung		Arbeitslosengeld, Arbeitslosenhilfe		Zuwendungen, Unterhalt durch Eltern, Ehegatten usw.					
		ins- gesamt	darunter weiblich	zusammen		darunter		Anzahl	% v. Sp. 1	Anzahl	% v. Sp. 2	Anzahl	% v. Sp. 1	Anzahl	% v. Sp. 1	Anzahl	% v. Sp. 1
						Anzahl	% v. Sp. 1										
1	2	3	4	5	6	7	8	9	10	11	12	13	14				
425 084	Nellingen	1 487	774	652	43,8	213	27,5	262	17,6	19	1,3	554	37,3				
425 085	Nerenstetten	288	134	121	42,0	30	22,4	36	12,5	3	1,0	128	44,4				
425 088	Oberdischingen	1 622	843	652	40,2	213	25,3	302	18,6	16	1,0	652	40,2				
425 090	Obermarchtal	1 164	632	460	39,5	166	26,3	250	21,5	11	0,9	443	38,1				
425 091	Oberstadion	1 184	579	482	40,7	137	23,7	183	15,5	9	0,8	510	43,1				
425 092	Öllingen	397	201	179	45,1	57	28,4	63	15,9	3	0,8	152	38,3				
425 093	Öpfingen	1 859	928	771	41,5	239	25,8	258	13,9	24	1,3	806	43,4				
425 097	Rammingen	1 059	503	465	43,9	135	26,8	159	15,0	16	1,5	419	39,6				
425 098	Rechtenstein	309	157	126	40,8	40	25,5	64	20,7	—	—	—	—				
425 104	Rottenacker	1 804	909	784	43,5	273	30,0	314	17,4	26	1,4	680	37,7				
425 108	Schelklingen, Stadt	6 255	3 104	2 673	42,7	851	27,4	1 240	19,8	67	1,1	2 275	36,4				
425 110	Schnürpflingen	1 200	597	516	43,0	174	29,1	162	13,5	12	1,0	510	42,5				
425 112	Setzingen	582	286	254	43,6	77	26,9	82	14,1	6	1,0	240	41,2				
425 138	Staig	2 731	1 342	1 248	45,7	402	30,0	369	13,5	22	0,8	1 092	40,0				
425 123	Untermarchtal	888	609	227	25,6	72	11,8	118	13,3	9	1,0	534	60,1				
425 124	Unterstadion	586	294	261	44,5	86	29,3	84	14,3	7	1,2	234	39,9				
425 125	Unterwachingen	153	71	63	41,2	20	28,2	29	19,0	—	—	61	39,9				
425 130	Weidenstetten	1 035	520	469	45,3	141	27,1	150	14,5	19	1,8	397	38,4				
425 134	Westerheim	2 369	1 214	1 022	43,1	359	29,6	352	14,9	27	1,1	968	40,9				
425 135	Westerstetten	1 798	913	737	41,0	237	26,0	274	15,2	25	1,4	762	42,4				
	Zusammen	160 244	81 347	67 813	42,3	22 502	27,7	27 728	17,3	1 864	1,2	62 839	39,2				
426	Biberach																
426 001	Achstetten	3 099	1 533	1 299	41,9	373	24,3	408	13,2	24	0,8	1 368	44,1				
426 005	Alleshausen	427	214	201	47,1	69	32,2	61	14,3	—	—	—	—				
426 006	Allmannsweiler	263	123	117	44,5	38	30,9	32	12,2	5	1,9	109	41,4				
426 008	Altheim	1 751	867	686	39,2	223	25,7	302	17,2	19	1,1	744	42,5				
426 011	Attenweiler	1 467	728	630	42,9	197	27,1	240	16,4	10	0,7	587	40,0				
426 013	Bad Buchau, Stadt	3 743	2 010	1 557	41,6	598	29,8	958	25,6	54	1,4	1 174	31,4				
426 014	Bad Schussenried, St.	7 201	3 784	2 968	41,2	1 131	29,9	1 800	25,0	63	0,9	2 370	32,9				
426 019	Berkheim	2 087	1 104	710	34,0	204	18,5	407	19,5	26	1,2	944	45,2				
426 020	Betzenweiler	647	321	282	43,6	87	27,1	96	14,8	7	1,1	262	40,5				
426 021	Biberach a.d.Riß, St.	28 121	14 885	11 213	39,9	4 047	27,2	5 912	21,0	456	1,6	10 540	37,5				
426 028	Burgrieden	2 576	1 281	1 167	45,3	371	29,0	398	15,5	27	1,0	984	38,2				
426 031	Dettingen an der Iller	1 603	815	694	43,3	234	28,7	270	16,8	14	0,9	625	39,0				
426 035	Dürmentingen	2 159	1 085	935	43,3	329	30,3	400	18,5	23	1,1	801	37,1				
426 036	Dürnbach	366	183	152	41,5	51	27,9	56	15,3	—	—	—	—				
426 038	Eberhardzell	3 234	1 636	1 298	40,1	404	24,7	630	19,5	32	1,0	1 274	39,4				
426 043	Erlenmoos	1 351	681	576	42,6	166	24,4	170	12,6	4	0,3	601	44,5				
426 044	Erolzheim	2 168	1 125	836	38,6	262	23,3	371	17,1	24	1,1	937	43,2				
426 045	Ertingen	4 116	2 114	1 735	42,2	580	27,4	641	15,6	51	1,2	1 689	41,0				
426 135	Gutenzell-Hürbel	1 406	713	598	42,5	177	24,8	227	16,1	14	1,0	567	40,3				
426 058	Hochdorf	1 830	910	778	42,5	240	26,4	286	15,6	15	0,8	751	41,0				
426 062	Ingoldingen	2 415	1 188	992	41,1	280	23,6	364	15,1	20	0,8	1 039	43,0				
426 064	Kanzach	411	212	179	43,6	64	30,2	85	20,7	—	—	—	—				
426 065	Kirchberg an der Iller	1 625	837	672	41,4	213	25,4	233	14,3	16	1,0	704	43,3				
426 066	Kirchdorf an der Iller	2 481	1 220	1 040	41,9	304	24,9	339	13,7	16	0,6	1 086	43,8				
426 067	Langenenslingen	3 077	1 574	1 345	43,7	444	28,2	558	18,1	19	0,6	1 155	37,5				
426 070	Laupheim, Stadt	15 014	7 711	6 382	42,5	2 165	28,1	2 674	17,8	228	1,5	5 730	38,2				
426 071	Maselheim	3 892	1 970	1 519	39,0	515	26,1	874	22,5	24	0,6	1 475	37,9				
426 073	Mietingen	3 199	1 577	1 356	42,4	402	25,5	349	10,9	27	0,8	1 467	45,9				
426 074	Mittelbiberach	2 669	1 357	1 134	42,5	358	26,4	380	14,2	22	0,8	1 133	42,5				
426 078	Moosburg	171	89	68	39,8	28	31,5	34	19,9	—	—	69	40,4				
426 087	Ochsenhausen, Stadt	6 941	3 535	2 935	42,3	951	26,9	1 111	16,0	57	0,8	2 838	40,9				
426 090	Oggelshausen	816	412	388	47,5	141	34,2	139	17,0	7	0,9	282	34,6				
426 097	Riedlingen, Stadt	8 383	4 366	3 373	40,2	1 209	27,7	1 796	21,4	117	1,4	3 097	36,9				
426 100	Rot an der Rot	3 827	1 887	1 571	41,1	435	23,1	585	15,3	25	0,7	1 646	43,0				
426 134	Schemmerhofen	6 234	3 151	2 580	41,4	793	25,2	973	15,6	42	0,7	2 639	42,3				
426 108	Schwendi	5 367	2 655	2 255	42,0	711	26,8	810	15,1	40	0,7	2 262	42,1				
426 109	Seekirch	196	108	90	45,9	29	26,9	26	13,3	—	—	—	—				
426 113	Steinhausen a.d.Rottum	1 610	797	676	42,0	203	25,5	254	15,8	10	0,6	670	41,6				
426 117	Tannheim	1 871	946	778	41,6	227	24,0	295	15,8	13	0,7	785	42,0				
426 118	Tiefenbach	418	217	163	39,0	46	21,2	56	13,4	4	1,0	195	46,7				

Noch: 5. Bevölkerung am Ort der Hauptwohnung in den Gemeinden Baden-Württembergs am 25. Mai 1987 nach überwiegendem Lebensunterhalt

Schl.-Nr.	Gemeinde	Bevölkerung am Ort der Hauptwohnung		Davon mit überwiegendem Lebensunterhalt durch									
				Erwerbstätigkeit				Rente, Pension, eigenem Vermögen, Vermietung, Verpachtung, Altenteil, sonst. Unterstützung		Arbeitslosengeld, Arbeitslosenhilfe		Zuwendungen, Unterhalt durch Eltern, Ehegatten usw.	
		ins-gesamt	darunter	zusammen		darunter							
						weiblich							
			Anzahl	% v. Sp. 1	Anzahl	% v. Sp. 2	Anzahl	% v. Sp. 1	Anzahl	% v. Sp. 1	Anzahl	% v. Sp. 1	
1	2	3	4	5	6	7	8	9	10	11	12		
426 120	Ummendorf	3 415	1 730	1 452	42,5	454	26,2	526	15,4	29	0,8	1 408	41,2
426 121	Unlingen	2 084	1 015	827	39,7	267	26,3	365	17,5	17	0,8	875	42,0
426 124	Uttenweiler	2 937	1 498	1 191	40,6	378	25,2	536	18,2	28	1,0	1 182	40,2
426 125	Wain	1 343	671	505	37,6	148	22,1	227	16,9	11	0,8	600	44,7
426 128	Warthausen	3 889	1 958	1 633	42,0	522	26,7	564	14,5	31	0,8	1 661	42,7
Zusammen		153 900	78 793	63 536	41,3	21 068	26,7	27 818	18,1	1 677	1,1	60 869	39,6
Region Donau-Iller¹)		417 638	214 025	172 832	41,4	58 984	27,6	78 818	18,9	6 088	1,5	159 900	38,3

Region Bodensee-Oberschwaben

Landkreise													
435	Bodenseekreis												
435 005	Bermatingen	3 085	1 541	1 356	44,0	425	27,6	410	13,3	28	0,9	1 291	41,8
435 010	Daisendorf	1 111	567	420	37,8	131	23,1	213	19,2	5	0,5	473	42,6
435 067	Deggenhausertal	3 204	1 595	1 302	40,6	364	22,8	567	17,7	22	0,7	1 313	41,0
435 013	Eriskirch	3 733	1 865	1 595	42,7	518	27,8	562	15,1	39	1,0	1 537	41,2
435 015	Frickingen	2 227	1 123	950	42,7	301	26,8	399	17,9	21	0,9	857	38,5
435 016	Friedrichshafen, Stadt	51 808	26 722	21 173	40,9	6 839	25,6	10 457	20,2	566	1,1	19 612	37,9
435 018	Hagnau am Bodensee	1 290	683	505	39,1	177	25,9	291	22,6	10	0,8	484	37,5
435 020	Heiligenberg	2 440	1 271	961	39,4	357	28,1	552	22,6	16	0,7	911	37,3
435 024	Immenstaad a. Bodensee	5 229	2 673	2 254	43,1	700	26,2	825	15,8	43	0,8	2 107	40,3
435 029	Kressbronn am Bodensee	6 633	3 461	2 689	40,5	926	26,8	1 327	20,0	46	0,7	2 571	38,8
435 030	Langenargen	6 073	3 152	2 446	40,3	827	26,2	1 368	22,5	49	0,8	2 210	36,4
435 034	Markdorf, Stadt	10 578	5 440	4 474	42,3	1 486	27,3	1 772	16,8	104	1,0	4 228	40,0
435 035	Meckenbeuren	10 833	5 497	4 397	40,6	1 427	26,0	2 250	20,8	80	0,7	4 106	37,9
435 036	Meersburg, Stadt	4 703	2 538	1 980	42,1	781	30,8	1 117	23,8	72	1,5	1 534	32,6
435 042	Neukirch	2 147	1 087	868	40,4	266	24,5	381	17,7	15	0,7	883	41,1
435 045	Oberteuringen	3 313	1 650	1 434	43,3	431	26,1	470	14,2	25	0,8	1 384	41,8
435 047	Owiningen	3 119	1 560	1 323	42,4	427	27,4	459	14,7	26	0,8	1 311	42,0
435 052	Salem	8 520	4 343	3 421	40,2	1 145	26,4	1 372	16,1	66	0,8	3 661	43,0
435 053	Sipplingen	2 044	1 054	782	38,3	254	24,1	521	25,5	27	1,3	714	34,9
435 054	Stetten	914	481	370	40,5	130	27,0	209	22,9	9	1,0	326	35,7
435 057	Tett nang, Stadt	15 522	7 858	6 553	42,2	2 240	28,5	2 891	18,6	149	1,0	5 929	38,2
435 059	Überlingen, Stadt	18 729	10 279	7 216	38,5	2 816	27,4	5 075	27,1	191	1,0	6 247	33,4
435 066	Uhlidingen-Mühlhofen	5 521	2 860	2 286	41,4	810	28,3	1 076	19,5	83	1,5	2 076	37,6
	Zusammen	172 776	89 300	70 755	41,0	23 778	26,6	34 564	20,0	1 692	1,0	65 765	38,1
436	Ravensburg												
436 001	Achberg	1 060	534	416	39,2	128	24,0	198	18,7	5	0,5	441	41,6
436 003	Aichstetten	2 140	1 083	893	41,7	280	25,9	371	17,3	36	1,7	840	39,3
436 004	Aitrach	2 477	1 255	956	38,6	260	20,7	398	16,1	25	1,0	1 098	44,3
436 005	Altshausen	3 845	1 946	1 453	37,8	545	28,0	952	24,8	37	1,0	1 403	36,5
436 006	Amtzell	2 751	1 421	1 163	42,3	414	29,1	468	17,0	29	1,1	1 091	39,7
436 094	Argenbühl	5 171	2 574	2 136	41,3	697	27,1	893	17,3	46	0,9	2 096	40,5
436 008	Aulendorf, Stadt	6 950	3 578	2 670	38,4	900	25,2	1 439	20,7	93	1,3	2 748	39,5
436 009	Bad Waldsee, Stadt	15 171	8 147	6 098	40,2	2 248	27,6	2 861	18,9	150	1,0	6 062	40,0
436 010	Bad Wurzach, Stadt	12 144	6 018	4 877	40,2	1 508	25,1	2 046	16,8	101	0,8	5 120	42,2
436 011	Baienfurt	6 344	3 255	2 786	43,9	961	29,5	1 051	16,6	87	1,4	2 420	38,1
436 012	Baindt	4 116	2 065	1 826	44,4	600	29,1	455	11,1	24	0,6	1 811	44,0
436 013	Berg	3 685	1 877	1 526	41,4	512	27,3	455	12,3	21	0,6	1 683	45,7
436 014	Bergatreute	2 441	1 229	1 023	41,9	320	26,0	328	13,4	19	0,8	1 071	43,9
436 018	Bodnegg	2 653	1 311	1 074	40,5	368	28,1	623	23,5	18	0,7	938	35,4
436 019	Boms	448	221	170	37,9	54	24,4	91	20,3	4	0,9	183	40,8
436 024	Ebenweiler	782	392	297	38,0	87	22,2	111	14,2	9	1,2	365	46,7
436 093	Ebersbach-Musbach	1 190	587	469	39,4	134	22,8	202	17,0	14	1,2	505	42,4
436 027	Eichstegen	405	203	173	42,7	59	29,1	74	18,3	4	1,0	154	38,0
436 032	Fleischwangen	424	209	185	43,6	54	25,8	52	12,3	6	1,4	181	42,7
436 096	Fronreute	3 522	1 751	1 509	42,8	482	27,5	463	13,1	38	1,1	1 512	42,9
436 039	Grünkraut	2 366	1 202	1 034	43,7	342	28,5	317	13,4	24	1,0	991	41,9
436 040	Guggenhausen	192	101	74	38,5	28	27,7	44	22,9	4	2,1	70	36,5
436 095	Horgenzell	3 630	1 822	1 451	40,0	441	24,2	613	16,9	27	0,7	1 539	42,4
436 047	Hoßkirch	554	269	236	42,6	71	26,4	99	17,9	8	1,4	211	38,1

¹⁾ Soweit Land Baden-Württemberg.

Noch: 5. Bevölkerung am Ort der Hauptwohnung in den Gemeinden Baden-Württembergs am 25. Mai 1987 nach überwiegendem Lebensunterhalt

Schl.-Nr.	Gemeinde	Bevölkerung am Ort der Hauptwohnung		Davon mit überwiegendem Lebensunterhalt durch									
				Erwerbstätigkeit				Rente, Pension, eigenem Vermögen, Vermietung, Ver- pachtung, Altenteil, sonst. Unterstützung		Arbeitslosengeld, Arbeitslosenhilfe		Zuwendungen, Unterhalt durch Eltern, Ehegatten usw.	
		ins- gesamt	darunter	zusammen		darunter							
						Anzahl	% v. Sp. 1	Anzahl	% v. Sp. 2	Anzahl	% v. Sp. 1	Anzahl	% v. Sp. 1
		1	2	3	4	5	6	7	8	9	10	11	12
436 049	Isny im Allgäu, Stadt	12 757	6 845	4 929	38,6	2 002	29,2	2 943	23,1	202	1,6	4 683	36,7
436 052	Kißlegg	7 573	3 848	2 853	37,7	861	22,4	1 492	19,7	54	0,7	3 174	41,9
436 053	Königseggwald	500	258	203	40,6	66	25,6	69	13,8	3	0,6	225	45,0
436 055	Leutkirch im Allgäu, St.	20 309	10 363	8 188	40,3	2 687	25,9	3 859	19,0	278	1,4	7 984	39,3
436 064	Ravensburg, Stadt	43 913	23 098	17 811	40,6	6 633	28,7	10 042	22,9	651	1,5	15 409	35,1
436 067	Riedhausen	383	182	175	45,7	50	27,5	49	12,8	—	—	—	—
436 069	Schlier	3 115	1 555	1 269	40,7	397	25,5	401	12,9	28	0,9	1 417	45,5
436 077	Unterwaldhausen	219	108	82	37,4	26	24,1	36	16,4	—	—	—	—
436 078	Vogt	3 781	1 887	1 632	43,2	527	27,9	554	14,7	36	1,0	1 559	41,2
436 079	Waldburg	2 152	1 086	935	43,4	285	26,2	307	14,3	12	0,6	898	41,7
436 081	Wangen im Allgäu, St.	23 588	12 331	9 636	40,9	3 471	28,1	4 946	21,0	262	1,1	8 744	37,1
436 082	Weingarten, Stadt	20 918	10 794	8 791	42,0	3 203	29,7	4 429	21,2	441	2,1	7 257	34,7
436 083	Wilhelmsdorf	3 563	1 814	1 348	37,8	512	28,2	760	21,3	27	0,8	1 428	40,1
436 085	Wolfegg	2 961	1 526	1 130	38,2	384	25,2	670	22,6	34	1,1	1 127	38,1
436 087	Wolpertswende	3 442	1 729	1 430	41,5	441	25,5	514	14,9	32	0,9	1 466	42,6
Zusammen		233 635	120 474	94 907	40,6	33 038	27,4	45 675	19,5	2 894	1,2	90 159	38,6
437	Sigmaringen												
437 005	Beuron	894	445	335	37,5	137	30,8	226	25,3	6	0,7	327	36,6
437 008	Bingen	2 556	1 315	1 108	43,3	375	28,5	417	16,3	29	1,1	1 002	39,2
437 031	Gammertingen, Stadt	5 908	3 023	2 521	42,7	975	32,3	1 170	19,8	65	1,1	2 152	36,4
437 044	Herbertingen	3 997	2 007	1 607	40,2	507	25,3	692	17,3	51	1,3	1 647	41,2
437 124	Herdwangen-Schönach	2 198	1 093	849	38,6	286	26,2	499	22,7	27	1,2	823	37,4
437 047	Hettingen, Stadt	1 929	977	922	47,8	343	35,1	290	15,0	13	0,7	704	36,5
437 053	Hohentengen	3 806	1 829	1 696	44,6	439	24,0	574	15,1	30	0,8	1 506	39,6
437 056	Illmensee	1 476	735	602	40,8	192	26,1	246	16,7	15	1,0	613	41,5
437 059	Inzigkofen	2 223	1 117	981	44,1	330	29,5	367	16,5	23	1,0	852	38,3
437 065	Krauchenwies	4 209	2 140	1 743	41,4	544	25,4	661	15,7	38	0,9	1 767	42,0
437 072	Leibertingen	1 900	964	866	45,6	291	30,2	283	14,9	16	0,8	735	38,7
437 076	Mengen, Stadt	8 962	4 617	3 785	42,2	1 294	28,0	1 640	18,3	106	1,2	3 431	38,3
437 078	Meßkirch, Stadt	6 934	3 616	2 896	41,8	995	27,5	1 325	19,1	115	1,7	2 598	37,5
437 082	Neufra	1 813	938	875	48,3	357	38,1	355	19,6	12	0,7	571	31,5
437 086	Ostrach	5 214	2 645	2 177	41,8	719	27,2	950	18,2	37	0,7	2 050	39,3
437 088	Pfullendorf, Stadt	10 326	5 062	4 601	44,6	1 490	29,4	1 566	15,2	152	1,5	4 007	38,8
437 123	Sauldorf	2 140	1 052	982	45,9	301	28,6	390	18,2	24	1,1	744	34,8
437 100	Saulgau, Stadt	14 874	7 840	5 889	39,6	1 990	25,4	2 919	19,6	165	1,1	5 901	39,7
437 101	Scheer, Stadt	2 368	1 221	1 031	43,5	350	28,7	454	19,2	22	0,9	861	36,4
437 102	Schwenningen	1 597	826	755	47,3	297	36,0	273	17,1	20	1,3	549	34,4
437 104	Sigmaringen, Stadt	15 109	7 696	6 552	43,4	2 138	27,8	3 028	20,0	215	1,4	5 314	35,2
437 105	Sigmaringendorf	3 527	1 823	1 494	42,4	511	28,0	591	16,8	35	1,0	1 407	39,9
437 107	Stetten am kalten Markt	5 140	2 449	2 631	51,2	862	35,2	815	15,9	40	0,8	1 654	32,2
437 114	Veringenstadt, Stadt	2 125	1 076	951	44,8	344	32,0	370	17,4	19	0,9	785	36,9
437 118	Wald	2 425	1 391	866	35,7	271	19,5	373	15,4	14	0,6	1 172	48,3
Zusammen		113 650	57 897	48 715	42,9	16 338	28,2	20 474	18,0	1 289	1,1	43 172	38,0
Region Bodensee-Oberschwaben		520 061	267 671	214 377	41,2	73 154	27,3	100 713	19,4	5 875	1,1	199 096	38,3
Regierungsbezirk Tübingen		1 530 045	788 338	649 137	42,4	232 995	29,6	295 962	19,3	18 958	1,2	565 988	37,0

Land Baden-Württemberg

Insgesamt	9 286 387	4 798 235	3 996 432	43,0	1 447 342	30,2	1 861 748	20,0	130 826	1,4	3 297 381	35,5
-----------	-----------	-----------	-----------	------	-----------	------	-----------	------	---------	-----	-----------	------

6. Bevölkerung am Ort der Hauptwohnung in den Gemeinden Baden-Württembergs am 25. Mai 1987 nach höchstem Schulabschluß

Schl.-Nr.	Gemeinde	Bevölkerung am Ort der Hauptwohnung		Schüler und Studierende		nicht mehr in Schulausbildung		Darunter	
								darunter (v. Sp. 5 u. 6) im	
								mit höchstem	
								Volksschule, Hauptschule	
		insgesamt	weiblich	zusammen	weiblich	zusammen	weiblich	zusammen	weiblich
		1	2	3	4	5	6	7	8

Regierungsbezirk Stuttgart
Region Mittlerer Neckar

111 000	Stadtkreis Stuttgart, L.-Hauptstadt	551 904	288 420	74 869	34 829	445 401	238 213	196 604	95 976
	Landkreise								
115	Böblingen								
115 001	Aidlingen	7 754	3 989	1 232	646	5 895	3 028	3 163	1 530
115 002	Altdorf	2 827	1 409	505	240	2 072	1 053	1 095	569
115 003	Böblingen, Stadt	42 589	21 776	6 561	3 037	33 251	17 380	16 176	8 096
115 004	Bondorf	3 457	1 730	518	236	2 579	1 323	1 617	778
115 010	Deckenpfronn	2 062	1 034	316	164	1 563	780	954	451
115 013	Ehningen	6 906	3 503	967	477	5 340	2 728	2 959	1 465
115 015	Gärtringen	10 147	5 092	1 486	715	7 691	3 916	4 321	2 156
115 016	Gäufelden	6 283	3 154	998	480	4 655	2 361	2 809	1 389
115 054	Grafenau	5 139	2 613	776	370	4 009	2 061	2 101	1 042
115 021	Herrenberg, Stadt	26 001	13 360	4 173	2 005	19 718	10 360	10 318	5 161
115 022	Hildrizhausen	2 862	1 405	457	196	2 166	1 091	1 255	613
115 024	Holzgerlingen	8 918	4 443	1 420	652	6 810	3 454	3 567	1 759
115 053	Jettingen	5 330	2 708	807	413	4 030	2 045	2 549	1 219
115 028	Leonberg, Stadt	40 303	20 801	5 869	2 852	31 619	16 607	14 359	7 273
115 029	Magstadt	7 585	3 825	1 187	573	5 752	2 932	3 434	1 686
115 034	Mötzingen	2 643	1 318	427	209	1 972	995	1 288	606
115 037	Nufringen	4 085	2 036	653	297	3 092	1 579	1 709	843
115 041	Renningen, Stadt	13 393	6 743	2 012	912	10 256	5 277	5 588	2 789
115 042	Rutesheim	8 511	4 292	1 282	600	6 481	3 326	3 719	1 865
115 044	Schönaich	9 229	4 654	1 489	740	7 021	3 552	3 848	1 872
115 045	Sindelfingen, Stadt	56 861	28 421	8 509	4 033	44 363	22 457	23 718	11 280
115 046	Steinenbronn	4 636	2 342	613	293	3 611	1 844	1 963	953
115 048	Waldenbuch, Stadt	7 389	3 817	1 151	573	5 628	2 927	2 890	1 450
115 050	Weil der Stadt, Stadt	16 145	8 085	2 487	1 160	12 298	6 271	6 805	3 384
115 051	Weil im Schönbuch	8 429	4 235	1 286	630	6 460	3 278	3 806	1 843
115 052	Weissach	6 193	3 071	951	444	4 689	2 372	2 654	1 321
	Zusammen	315 677	159 856	48 132	22 947	243 021	124 997	128 665	63 393
116	Esslingen								
116 081	Aichtal, Stadt	8 311	4 155	1 253	618	6 316	3 198	3 204	1 575
116 076	Aichwald	7 624	3 886	1 390	681	5 643	2 923	2 622	1 315
116 004	Altbach	5 559	2 828	755	372	4 464	2 291	2 283	1 125
116 005	Altdorf	891	448	134	66	662	332	405	199
116 006	Altenriet	1 380	699	225	110	1 035	526	599	295
116 007	Baltmannsweiler	5 294	2 618	845	398	4 016	2 021	2 202	1 076
116 008	Bempflingen	3 100	1 590	469	222	2 349	1 230	1 339	661
116 011	Beuren	3 233	1 655	451	223	2 548	1 327	1 442	706
116 012	Bissingen an der Teck	3 271	1 627	494	235	2 478	1 258	1 338	641
116 014	Deizisau	6 031	3 011	909	416	4 706	2 413	2 819	1 402
116 015	Denkendorf	9 719	4 768	1 471	667	7 541	3 764	4 234	1 985
116 016	Dettingen unter Teck	5 055	2 610	698	321	3 996	2 117	2 152	1 059
116 018	Erkenbrechtsweiler	1 831	932	250	128	1 420	725	962	467
116 019	Esslingen am Neckar, St.	90 557	46 180	12 420	5 728	72 606	37 786	34 899	16 587
116 077	Filderstadt, Stadt	36 323	18 465	5 393	2 539	27 930	14 433	14 595	7 202
116 020	Frickenhausen	8 544	4 349	1 257	596	6 647	3 445	3 904	1 901
116 022	Großbottlingen	3 464	1 760	534	256	2 636	1 351	1 550	758
116 027	Hochdorf	4 115	2 036	616	264	3 198	1 635	1 708	827
116 029	Holzmaden	1 646	844	268	120	1 248	655	671	331
116 033	Kirchheim u. Teck, Stadt	33 920	17 548	4 768	2 234	26 531	14 054	12 702	6 271
116 035	Köngen	8 058	4 091	1 199	596	6 275	3 200	3 512	1 723
116 036	Kohlberg	2 119	1 064	328	146	1 640	844	996	496
116 078	Leinfeld.-Echterding., St.	33 694	17 295	4 826	2 276	26 567	13 978	12 065	6 163
116 079	Lenningen	7 978	4 008	1 074	528	6 276	3 174	3 727	1 763

waren										Schl.-Nr.
Alter von 15 bis unter 65 Jahren										
allgemeinem Schulabschluß				mit höchstem Schulabschluß an einer						
Realschule oder gleichwertigem Abschluß		Hochschulreife Fachhochschulreife		Berufsfachschule		Fachschule		Fachhoch-, Hochschule		
zusammen	weiblich	zusammen	weiblich	zusammen	weiblich	zusammen	weiblich	zusammen	weiblich	
9	10	11	12	13	14	15	16	17	18	

Regierungsbezirk Stuttgart

Region Mittlerer Neckar

84 511	49 780	70 251	29 733	28 555	17 532	27 946	14 368	49 466	17 803	111 000
										115
1 151	681	823	324	368	220	458	223	673	211	115 001
432	226	339	129	183	109	166	73	267	90	115 002
6 724	3 853	5 066	2 033	1 684	1 040	1 988	934	3 588	1 121	115 003
424	236	192	75	214	113	151	66	148	40	115 004
270	156	159	56	80	51	98	43	121	28	115 010
1 093	600	599	218	290	174	305	120	457	122	115 013
1 568	890	962	338	458	283	554	249	728	191	115 015
812	437	459	169	371	206	310	145	355	107	115 016
788	455	532	189	266	148	292	153	413	116	115 054
3 771	2 143	2 646	1 042	1 369	826	1 264	635	2 015	636	115 021
396	216	263	98	66	44	81	33	184	50	115 022
1 331	727	989	378	562	339	498	223	798	247	115 024
633	367	322	115	356	189	297	124	253	77	115 053
6 641	3 879	5 394	2 103	2 196	1 371	2 394	1 195	4 264	1 357	115 028
951	498	539	223	300	174	325	146	396	126	115 029
248	140	141	56	87	48	93	40	94	30	115 034
635	345	357	126	190	118	223	89	268	68	115 037
1 972	1 110	1 242	447	760	437	814	346	958	274	115 041
1 182	642	665	226	465	261	422	184	527	142	115 042
1 303	734	892	319	475	266	495	223	695	203	115 044
8 268	4 648	5 690	2 248	2 647	1 597	2 958	1 413	4 057	1 205	115 045
720	403	403	153	227	130	214	92	284	88	115 046
1 160	673	826	316	342	185	406	188	688	221	115 048
2 223	1 197	1 529	589	872	486	898	380	1 219	389	115 050
1 099	631	740	270	318	186	354	149	576	168	115 051
910	480	521	187	409	237	412	170	470	129	115 052
46 705	26 367	32 290	12 427	15 555	9 238	16 470	7 636	24 496	7 436	116
1 310	751	987	360	486	292	507	239	774	239	116 081
1 303	787	940	358	463	277	499	218	784	241	116 076
904	502	561	207	297	184	381	166	430	129	116 004
105	61	69	25	43	21	56	22	48	16	116 005
183	102	119	49	51	30	57	27	87	29	116 006
810	423	461	189	240	149	319	128	354	115	116 007
406	231	228	88	122	75	159	70	193	54	116 008
440	254	233	88	149	75	158	65	179	56	116 011
474	272	286	104	167	95	144	51	234	69	116 012
840	462	410	149	366	197	307	111	311	94	116 014
1 466	806	814	302	434	254	410	146	610	178	116 015
767	423	354	135	313	156	304	129	331	99	116 016
196	105	59	21	30	15	66	24	60	17	116 018
13 902	8 010	9 343	3 843	5 469	3 094	4 585	2 167	6 791	2 350	116 019
6 227	3 560	3 667	1 468	2 000	1 211	2 120	927	2 642	826	116 077
1 135	644	572	225	467	251	418	177	434	119	116 020
483	269	237	90	203	115	203	89	178	53	116 022
658	377	389	145	199	126	250	99	305	95	116 027
257	142	121	46	109	66	103	46	88	29	116 029
5 506	3 197	3 309	1 353	1 783	1 027	1 788	828	2 526	854	116 033
1 236	663	656	258	433	248	428	171	497	152	116 035
256	129	112	40	95	53	90	27	79	21	116 036
6 212	3 580	4 187	1 619	1 762	1 150	1 892	866	2 969	931	116 078
1 035	542	437	169	311	155	349	132	339	109	116 079

Noch: 6. Bevölkerung am Ort der Hauptwohnung in den Gemeinden Baden-Württembergs am 25. Mai 1987 nach höchstem Schulabschluß

Schl.-Nr.	Gemeinde	Bevölkerung am Ort der Hauptwohnung		Darunter					
				Schüler und Studierende		nicht mehr in Schulabildung		darunter (v. Sp. 5 u. 6) im	
								mit höchstem	
								Volksschule, Hauptschule	
		insgesamt	weiblich	zusammen	weiblich	zusammen	weiblich	zusammen	weiblich
		1	2	3	4	5	6	7	8
116 037	Lichtenwald	2 399	1 225	377	178	1 791	927	980	501
116 041	Neckartailfingen	3 274	1 651	538	267	2 456	1 267	1 423	718
116 042	Neckartenzlingen	5 443	2 751	877	405	4 081	2 090	2 477	1 238
116 043	Neidlingen	1 602	822	218	112	1 253	640	819	395
116 046	Neuffen, Stadt	5 208	2 665	773	364	4 018	2 106	2 086	1 062
116 047	Neuhausen a.d.Fildern	10 398	5 287	1 672	778	7 936	4 113	3 982	1 994
116 048	Notzingen	3 089	1 560	445	210	2 384	1 221	1 333	657
116 049	Nürtingen, Stadt	36 350	18 917	6 102	3 013	27 665	14 656	13 574	6 687
116 050	Oberboihingen	4 500	2 251	682	326	3 423	1 742	1 872	921
116 053	Ohmden	1 579	768	228	115	1 224	592	729	327
116 080	Ostfildern, Stadt	27 888	14 252	4 189	1 908	21 742	11 381	10 214	5 155
116 054	Owen, Stadt	2 925	1 476	419	198	2 233	1 147	1 245	609
116 056	Plochingen, Stadt	12 140	6 094	1 685	782	9 664	4 927	4 830	2 324
116 058	Reichenbach a. d. Fils	7 012	3 573	951	441	5 624	2 922	3 068	1 518
116 063	Schlaitdorf	1 442	722	233	109	1 059	550	533	263
116 068	Unterensingen	3 927	1 951	580	288	3 039	1 508	1 771	843
116 070	Weilheim a.d.Teck,St.	8 145	4 141	1 186	579	6 278	3 217	3 578	1 727
116 071	Wendlingen a.Neckar,St.	14 414	7 291	2 140	1 009	11 217	5 777	6 107	2 986
116 072	Wernau (Neckar), Stadt	11 765	5 997	1 611	784	9 349	4 831	5 270	2 562
116 073	Wolfschlugen	5 212	2 644	808	392	3 962	2 040	2 126	1 057
	Zusammen	460 429	234 505	67 741	31 998	359 126	186 334	183 947	90 072
117	Göppingen								
117 001	Adelberg	1 710	845	260	123	1 313	664	711	349
117 002	Aichelberg	839	441	117	69	659	341	353	170
117 003	Albershausen	3 710	1 936	550	291	2 866	1 504	1 579	781
117 006	Bad Ditzenbach	3 010	1 559	367	185	2 402	1 260	1 375	665
117 007	Bad Überkingen	3 586	1 854	509	234	2 818	1 493	1 444	707
117 009	Birenbach	1 627	824	236	111	1 262	647	650	326
117 010	Böhlenkirch	4 633	2 336	702	328	3 520	1 813	2 156	1 034
117 011	Börtlingen	1 657	853	219	112	1 298	674	716	344
117 012	Boll	4 161	2 226	734	342	3 136	1 747	1 367	685
117 014	Deggingen	5 548	2 897	798	380	4 344	2 300	2 432	1 195
117 015	Donzdorf, Stadt	10 963	5 514	1 694	816	8 387	4 282	4 855	2 348
117 016	Drackenstein	338	159	49	27	260	124	180	76
117 017	Dürna	1 525	783	213	107	1 212	629	702	330
117 018	Ebersbach a.d.Fils,St.	14 596	7 341	2 077	1 000	11 436	5 818	6 503	3 031
117 019	Eislingen/Fils, Stadt	17 217	8 877	2 287	1 118	13 686	7 190	7 550	3 698
117 020	Eschenbach	1 659	846	242	121	1 280	661	709	349
117 023	Gammelshausen	1 485	736	242	121	1 112	548	647	320
117 024	Geislingen a.d.St.,St.	25 980	13 400	3 400	1 542	20 793	10 991	11 214	5 454
117 025	Gingen an der Fils	4 173	2 202	570	289	3 285	1 746	1 835	906
117 026	Göppingen, Stadt	52 151	27 504	6 676	3 143	42 046	22 684	20 758	10 421
117 028	Gruibingen	1 836	902	276	140	1 369	672	890	404
117 029	Hattenhofen	2 715	1 326	420	180	2 055	1 033	1 153	537
117 030	Heiningen	4 896	2 488	749	373	3 723	1 914	1 994	980
117 031	Hohenstadt	524	263	101	43	375	194	255	124
117 033	Kuchen	5 567	2 856	798	377	4 346	2 280	2 376	1 152
117 061	Lauterstein, Stadt	2 660	1 362	367	177	2 077	1 074	1 237	606
117 035	Mühlhausen im Täle	936	488	117	61	733	387	444	223
117 037	Ottenbach	2 084	1 090	338	182	1 562	814	922	449
117 038	Rechberghausen	4 991	2 625	716	370	3 904	2 062	2 030	1 008
117 042	Salach	6 793	3 548	951	466	5 338	2 820	2 983	1 451
117 043	Schlat	1 634	827	234	101	1 273	666	720	356
117 044	Schlierbach	3 438	1 746	548	266	2 632	1 359	1 580	755
117 049	Süßen	8 841	4 523	1 239	580	6 887	3 609	3 832	1 869
117 051	Uhingen	12 090	6 065	1 675	796	9 547	4 857	5 491	2 611
117 053	Wäschenbeuren	2 808	1 447	474	236	2 107	1 098	1 223	612
117 055	Wangen	3 209	1 620	473	224	2 459	1 259	1 336	651
117 058	Wiesensteig, Stadt	2 426	1 235	284	142	1 969	1 005	1 241	567
117 060	Zell unter Aichelberg	2 363	1 220	386	191	1 782	942	990	487
	Zusammen	230 379	118 764	32 088	15 364	181 253	95 161	98 433	48 031

waren										Schl.-Nr.
Alter von 15 bis unter 65 Jahren										
allgemeinem Schulabschluß				mit höchstem Schulabschluß an einer						
Realschule oder gleichwertigem Abschluß		Hochschulreife Fachhochschulreife		Berufsfachschule		Fachschule		Fachhoch-, Hochschule		
zusammen	weiblich	zusammen	weiblich	zusammen	weiblich	zusammen	weiblich	zusammen	weiblich	
9	10	11	12	13	14	15	16	17	18	
366	200	228	87	102	61	128	47	218	73	116 037
453	245	271	106	180	96	197	85	217	73	116 041
686	374	408	158	205	115	264	109	298	89	116 042
184	98	66	27	87	49	65	22	48	16	116 043
815	434	401	145	305	167	276	111	300	91	116 046
1 748	987	1 110	428	535	317	586	256	834	245	116 047
481	266	240	78	153	86	192	66	181	53	116 048
5 607	3 285	3 436	1 357	1 799	1 061	1 965	871	2 560	850	116 049
663	354	389	148	274	144	273	115	316	91	116 050
240	138	105	31	104	61	103	37	89	24	116 053
4 716	2 718	3 272	1 297	1 774	1 043	1 715	830	2 456	760	116 080
406	217	191	73	140	81	148	54	153	47	116 054
1 893	1 018	1 175	435	751	441	697	315	884	265	116 056
1 058	595	497	176	452	261	363	148	380	103	116 058
206	120	129	47	59	38	74	34	93	25	116 063
625	324	280	110	210	122	216	95	200	57	116 068
1 132	639	520	185	421	271	434	166	411	125	116 070
2 227	1 244	1 160	428	757	474	787	333	872	258	116 071
1 755	991	784	286	302	217	584	211	528	150	116 072
826	476	467	165	324	187	312	147	383	101	116 073
72 198	41 015	43 680	17 098	24 926	14 608	24 972	10 977	32 664	10 371	117
256	136	137	51	84	45	88	33	110	37	117 001
129	77	53	17	58	29	46	16	47	14	117 002
557	336	277	95	253	150	257	119	228	62	117 003
331	190	186	70	99	60	159	44	136	38	117 006
529	318	284	108	239	124	265	117	215	63	117 007
268	146	167	73	99	60	78	41	124	42	117 009
528	320	238	84	203	112	222	83	168	47	117 010
261	147	115	48	120	67	108	45	96	39	117 011
619	383	476	224	145	95	288	154	345	131	117 012
765	437	329	113	326	169	302	133	253	79	117 014
1 471	845	726	246	550	306	501	208	564	159	117 015
28	15	8	4	9	4	15	9	8	3	117 016
233	140	84	30	63	32	58	29	58	15	117 017
2 000	1 121	1 031	398	613	367	699	282	779	254	117 018
2 243	1 249	1 124	417	486	301	739	316	796	236	117 019
248	145	132	52	110	54	89	44	88	32	117 020
207	110	111	35	89	46	104	51	74	18	117 023
3 264	1 865	1 678	642	1 448	760	1 143	501	1 206	372	117 024
564	314	247	96	239	131	216	77	189	57	117 025
7 180	4 168	4 448	1 832	2 345	1 369	2 406	1 098	3 061	1 004	117 026
183	108	91	29	117	65	111	43	70	12	117 028
373	213	242	101	192	94	152	69	182	62	117 029
726	393	443	185	271	145	242	99	338	105	117 030
33	22	21	8	45	17	19	9	11	3	117 031
825	495	377	140	329	185	310	123	282	79	117 033
338	180	118	44	180	98	143	48	92	27	117 061
115	72	54	15	40	20	40	15	45	8	117 035
267	155	109	44	61	25	140	55	89	32	117 037
727	422	405	174	318	176	293	131	315	105	117 038
819	482	406	154	333	190	347	153	278	75	117 042
204	120	117	41	108	63	105	44	93	23	117 043
461	270	211	78	200	102	188	86	183	51	117 044
1 239	702	550	191	359	250	429	154	393	96	117 049
1 507	826	814	318	705	367	665	266	576	183	117 051
343	192	176	62	154	85	146	59	121	34	117 053
502	285	242	83	191	105	187	82	180	44	117 055
278	159	92	27	55	34	77	26	63	11	117 058
316	199	213	86	138	70	164	88	187	59	117 060
30 937	17 757	16 532	6 415	11 374	6 372	11 541	4 950	12 043	3 711	

Noch: 6. Bevölkerung am Ort der Hauptwohnung in den Gemeinden Baden-Württembergs am 25. Mai 1987 nach höchstem Schulabschluß

Schl.-Nr.	Gemeinde	Bevölkerung am Ort der Hauptwohnung		Schüler und Studierende		nicht mehr in Schulabsbildung		Darunter	
								darunter (v. Sp. 5 u. 6) im	
								mit höchstem	
								Volksschule, Hauptschule	
		insgesamt	weiblich	zusammen	weiblich	zusammen	weiblich	zusammen	weiblich
		1	2	3	4	5	6	7	8
118	Ludwigsburg								
118 001	Affalterbach	4 271	2 122	704	333	3 173	1 602	1 733	861
118 003	Asperg, Stadt	11 547	5 826	1 528	733	9 224	4 728	4 771	2 319
118 006	Bennigen am Neckar	4 704	2 369	643	297	3 676	1 876	1 962	977
118 007	Besigheim, Stadt	9 185	4 805	1 252	630	7 170	3 786	3 832	1 916
118 079	Bietighm.-Bissingen, St.	36 820	18 904	5 493	2 664	28 714	14 947	14 918	7 397
118 010	Bönnigheim, Stadt	6 186	3 128	924	457	4 788	2 439	2 905	1 404
118 011	Ditzingen, Stadt	21 763	10 972	3 262	1 563	16 868	8 601	8 697	4 265
118 012	Eberdingen	5 609	2 801	847	419	4 236	2 126	2 380	1 145
118 014	Erdmannhausen	4 155	2 095	606	297	3 198	1 630	1 930	941
118 015	Erligheim	1 975	1 014	295	150	1 498	770	973	470
118 078	Freiberg am Neckar, St.	13 525	6 836	1 956	923	10 581	5 421	5 629	2 822
118 016	Freudental	2 076	1 048	310	125	1 620	856	843	408
118 018	Gemrigheim	3 387	1 663	483	214	2 619	1 310	1 717	831
118 019	Gerlingen, Stadt	17 938	9 220	2 539	1 151	14 325	7 558	6 371	3 266
118 021	Großbottwar, Stadt	7 087	3 602	1 020	492	5 460	2 819	3 222	1 575
118 027	Hemmingen	6 937	3 486	1 013	498	5 330	2 687	2 955	1 456
118 028	Hessigheim	1 796	917	268	121	1 352	707	839	404
118 077	Ingersheim	5 074	2 564	779	357	3 889	2 013	2 238	1 112
118 040	Kirchheim am Neckar	4 203	2 176	582	300	3 283	1 705	2 008	985
118 080	Kornthal-Münchingen, St.	16 476	8 480	2 515	1 147	12 826	6 773	5 758	2 835
118 046	Kornwestheim, Stadt	28 117	14 204	3 628	1 653	22 667	11 685	12 041	5 859
118 047	Löchgau	4 410	2 263	634	322	3 397	1 743	2 088	1 024
118 048	Ludwigsburg, Stadt	78 884	41 090	10 545	5 060	63 280	33 506	31 362	15 398
118 049	Marbach am Neckar, St.	12 586	6 517	1 814	837	9 816	5 226	4 835	2 469
118 050	Markgröningen, Stadt	12 412	6 218	1 846	907	9 572	4 835	5 584	2 686
118 051	Möglingen	9 981	4 987	1 446	668	7 802	3 963	4 234	2 037
118 053	Mundelsheim	2 827	1 410	454	219	2 133	1 077	1 317	617
118 054	Murr	4 364	2 228	645	309	3 349	1 724	1 907	944
118 059	Oberriexingen, Stadt	2 349	1 162	379	161	1 761	895	1 034	505
118 060	Oberstenfeld	7 235	3 619	1 150	556	5 448	2 776	3 111	1 504
118 063	Pleidelsheim	4 359	2 236	646	306	3 356	1 746	1 935	946
118 081	Remseck am Neckar	16 331	8 229	2 536	1 241	12 541	6 372	6 588	3 221
118 076	Sachsenheim, Stadt	14 794	7 498	2 343	1 144	11 257	5 792	6 649	3 197
118 067	Schwieberdingen	8 971	4 495	1 392	655	6 897	3 485	3 547	1 788
118 068	Sersheim	4 160	2 080	630	316	3 158	1 589	1 949	934
118 070	Steinheim a.d. Murr, St.	9 464	4 810	1 371	668	7 261	3 735	4 161	2 074
118 071	Tamm	10 646	5 380	1 667	798	8 021	4 099	3 945	2 002
118 073	Vaihingen a.d. Enz, St.	23 151	11 651	3 517	1 697	17 901	9 117	10 022	4 823
118 074	Walheim	2 634	1 361	346	177	2 083	1 084	1 279	631
	Zusammen	442 389	225 466	64 008	30 565	345 530	178 803	183 269	90 048
119	Rems-Murr-Kreis								
119 001	Alfdorf	5 901	2 970	917	456	4 451	2 269	2 710	1 291
119 003	Allmersbach im Tal	4 203	2 113	684	325	3 174	1 611	1 715	833
119 004	Althütte	3 488	1 793	531	260	2 684	1 390	1 349	659
119 087	Aspach	6 624	3 348	966	455	5 144	2 631	2 996	1 449
119 006	Auenwald	5 308	2 722	822	403	4 079	2 105	2 324	1 148
119 008	Backnang, Stadt	30 092	15 501	4 206	2 021	23 787	12 439	11 865	5 859
119 089	Berglen	5 266	2 622	751	347	4 087	2 090	2 345	1 124
119 018	Burgstetten	2 939	1 506	409	199	2 256	1 173	1 290	627
119 020	Fellbach, Stadt	39 140	20 371	5 101	2 452	31 460	16 706	14 963	7 349
119 024	Großlerlach	2 183	1 081	233	102	1 799	907	1 013	439
119 037	Kaisersbach	2 061	1 043	289	131	1 580	818	982	471
119 093	Kernen im Remstal	13 776	6 966	1 955	858	10 904	5 670	5 393	2 644
119 038	Kirchberg an der Murr	3 216	1 606	494	238	2 462	1 255	1 490	716
119 041	Korb	9 327	4 700	1 327	580	7 338	3 798	3 881	1 911
119 042	Leutenbach	9 299	4 671	1 259	607	7 269	3 681	4 114	1 998
119 044	Murrhardt, Stadt	13 274	6 914	1 736	804	10 564	5 631	5 870	2 868
119 053	Oppenweiler	3 720	1 893	527	276	2 901	1 482	1 506	709
119 055	Plüderhausen	8 714	4 434	1 234	578	6 739	3 492	3 772	1 840
119 090	Remshalden	12 836	6 528	1 856	881	10 048	5 192	4 924	2 410

waren										Schl.-Nr.
Alter von 15 bis unter 65 Jahren										
allgemeinem Schulabschluß				mit höchstem Schulabschluß an einer						
Realschule oder gleichwertigem Abschluß		Hochschulreife Fachhochschulreife		Berufsfachschule		Fachschule		Fachhoch-, Hochschule		
zusammen	weiblich	zusammen	weiblich	zusammen	weiblich	zusammen	weiblich	zusammen	weiblich	
9	10	11	12	13	14	15	16	17	18	
										118
679	366	327	113	236	131	247	95	290	75	118 001
1 728	954	1 089	423	629	349	599	274	802	257	118 003
761	421	432	157	288	147	255	104	346	112	118 006
1 238	694	778	300	505	280	444	185	596	169	118 007
5 703	3 175	3 480	1 378	1 496	894	1 793	766	2 502	795	118 079
834	452	339	129	315	163	324	125	265	81	118 010
3 617	2 054	2 361	852	1 302	769	1 317	597	1 852	540	118 011
880	482	446	161	289	162	350	145	385	108	118 012
519	306	319	116	183	98	179	74	232	76	118 014
240	141	105	38	98	50	116	49	85	32	118 015
2 285	1 253	1 279	476	685	389	796	339	963	291	118 078
305	172	129	47	96	54	119	45	101	25	118 016
355	184	160	54	148	72	155	62	123	35	118 018
3 158	1 824	2 271	859	963	597	1 085	514	1 801	535	118 019
943	526	448	162	353	192	331	125	346	113	118 021
1 180	649	607	213	293	191	399	138	490	122	118 027
213	125	78	28	73	39	103	34	58	18	118 028
713	414	378	127	233	129	241	116	310	85	118 077
505	282	228	83	200	104	174	74	169	54	118 040
2 742	1 573	2 105	857	1 043	607	943	480	1 679	554	118 080
4 229	2 359	2 386	917	1 177	748	1 295	517	1 639	517	118 046
580	316	251	91	249	118	207	70	200	62	118 047
11 910	6 847	7 661	3 140	3 820	2 269	3 822	1 773	5 640	1 948	118 048
1 838	1 023	1 253	508	742	424	674	316	973	322	118 049
1 666	911	1 019	420	670	380	661	271	756	267	118 050
1 701	959	932	378	514	307	564	226	688	209	118 051
346	195	165	63	142	65	151	58	130	42	118 053
699	378	336	136	177	103	229	106	274	88	118 054
339	180	171	65	106	62	113	41	151	48	118 059
1 057	576	519	193	397	210	378	159	410	125	118 060
623	347	349	147	205	111	204	79	284	105	118 063
2 784	1 579	1 572	572	873	486	899	406	1 205	341	118 081
2 015	1 144	906	346	626	348	763	314	692	208	118 076
1 503	850	1 043	343	451	272	584	263	854	203	118 067
502	261	255	102	196	90	167	69	204	66	118 068
1 410	785	714	255	397	221	488	174	515	147	118 070
1 935	1 072	1 258	480	553	352	655	299	996	291	118 071
3 288	1 836	1 753	612	961	503	1 077	473	1 396	390	118 073
346	197	138	49	137	69	130	50	103	23	118 074
67 369	37 862	40 040	15 390	21 821	12 555	23 031	10 005	30 505	9 479	
										119
716	407	313	119	267	135	294	107	227	66	119 001
715	409	358	114	252	140	287	114	310	83	119 003
537	299	286	107	198	95	224	102	225	68	119 004
867	484	468	171	439	230	342	136	362	94	119 087
737	421	403	147	352	189	302	135	340	94	119 006
4 667	2 764	2 817	977	1 498	900	1 441	641	2 181	578	119 008
783	451	369	142	277	156	276	114	315	98	119 089
421	260	209	72	170	93	184	80	162	45	119 018
6 623	3 850	3 776	1 506	1 994	1 232	2 050	946	2 587	840	119 020
262	152	108	34	107	50	87	37	84	20	119 024
232	137	77	28	74	37	88	35	56	16	119 037
2 451	1 384	1 460	655	740	477	909	406	950	317	119 093
374	216	214	83	125	69	124	51	147	49	119 038
1 553	880	868	352	522	323	518	231	634	210	119 041
1 537	868	700	232	619	356	604	249	540	143	119 042
1 619	921	749	291	557	267	493	222	523	160	119 044
552	324	325	123	172	88	167	71	254	76	119 053
1 339	766	579	213	453	257	457	209	464	123	119 055
2 265	1 297	1 237	452	730	441	864	398	1 008	303	119 090

Noch: 6. Bevölkerung am Ort der Hauptwohnung in den Gemeinden Baden-Württembergs am 25. Mai 1987 nach höchstem Schulabschluß

Schl.-Nr.	Gemeinde	Bevölkerung am Ort der Hauptwohnung		Darunter					
				Schüler und Studierende		nicht mehr in Schulausbildung		darunter (v. Sp. 5 u. 6) im	
								mit höchstem	
								Volksschule, Hauptschule	
		insgesamt	weiblich	zusammen	weiblich	zusammen	weiblich	zusammen	weiblich
		1	2	3	4	5	6	7	8
119 061	Rudersberg	9 824	4 890	1 400	657	7 599	3 851	4 566	2 171
119 067	Schorndorf, Stadt	35 759	18 571	5 132	2 451	28 017	14 821	14 322	7 102
119 068	Schwaikheim	7 962	4 053	1 148	550	6 176	3 200	3 637	1 792
119 069	Spiegelberg	1 719	861	186	83	1 376	701	819	387
119 075	Sulzbach an der Murr	4 519	2 355	637	315	3 564	1 883	2 072	1 011
119 076	Urbach	7 076	3 599	951	447	5 557	2 876	3 220	1 567
119 079	Waiblingen, Stadt	45 603	23 416	6 369	2 977	36 161	18 911	18 125	8 936
119 091	Weinstadt, Stadt	23 148	11 865	3 441	1 677	17 988	9 338	8 953	4 470
119 083	Weissach im Tal	6 163	3 053	1 008	437	4 586	2 331	2 422	1 189
119 084	Welzheim, Stadt	8 863	4 567	1 273	595	6 822	3 608	3 927	1 949
119 085	Winnenden, Stadt	22 044	11 242	3 105	1 430	17 464	9 102	9 379	4 557
119 086	Winterbach	6 587	3 353	1 044	482	5 005	2 612	2 529	1 257
	Zusammen	360 634	184 607	50 991	24 074	283 041	147 574	148 473	72 733
	Region Mittlerer Neckar	2 361 412	1 211 618	337 829	159 777	1 857 372	971 082	939 391	460 253

Region Franken

121 000	Stadtkreis Heilbronn, Stadt	110 970	58 042	15 496	7 219	88 148	47 231	45 926	23 058
	Landkreise								
125	Heilbronn								
125 001	Abstatt	2 828	1 410	439	205	2 122	1 078	1 190	582
125 005	Bad Friedrichshall, St.	11 815	6 090	1 593	746	9 346	4 936	5 508	2 763
125 006	Bad Rappenau, Stadt	14 461	7 515	1 872	922	11 523	6 060	6 708	3 342
125 007	Bad Wimpfen, Stadt	5 870	3 046	837	408	4 653	2 458	2 394	1 182
125 008	Beilstein, Stadt	5 221	2 668	811	383	3 958	2 058	1 990	1 015
125 013	Brackenheim, Stadt	10 783	5 530	1 549	735	8 343	4 330	4 996	2 467
125 017	Cleebronn	2 021	1 023	301	141	1 527	796	965	475
125 021	Eberstadt	2 606	1 329	390	185	2 002	1 042	1 183	580
125 024	Ellhofen	2 741	1 373	360	155	2 166	1 120	1 253	619
125 026	Eppingen, Stadt	15 462	7 881	2 195	1 047	12 022	6 221	7 473	3 660
125 027	Erlenbach	3 778	1 911	540	238	2 971	1 541	1 691	849
125 030	Flein	5 516	2 886	835	393	4 318	2 311	1 817	971
125 034	Gemmingen	4 088	2 065	571	267	3 188	1 628	2 020	987
125 038	Güglingen, Stadt	4 600	2 315	734	354	3 448	1 762	2 115	1 038
125 039	Gundelsheim, Stadt	6 487	3 376	922	454	5 077	2 689	3 066	1 493
125 111	Hardthausen am Kocher	2 883	1 458	411	201	2 207	1 132	1 411	674
125 046	Ilfeld	6 694	3 384	951	457	5 187	2 652	2 966	1 461
125 047	Ittlingen	1 773	893	267	133	1 378	701	862	411
125 048	Jagsthausen	1 301	676	190	85	1 031	544	594	288
125 049	Kirchardt	4 020	2 020	647	310	2 943	1 528	1 954	968
125 113	Langenbrettach	2 581	1 319	385	185	1 945	996	1 236	605
125 056	Lauffen am Neckar, St.	9 089	4 738	1 263	609	7 092	3 776	3 967	2 021
125 057	Lehrensteinsfeld	1 639	821	271	139	1 236	628	731	356
125 058	Leingarten	7 984	4 121	1 161	568	6 179	3 227	3 481	1 760
125 059	Löwenstein, Stadt	2 630	1 324	373	161	2 067	1 074	1 185	592
125 061	Massenbachhausen	2 847	1 455	430	208	2 165	1 122	1 440	702
125 063	Möckmühl, Stadt	5 829	2 929	838	402	4 566	2 348	2 584	1 264
125 065	Neckarsulm, Stadt	21 534	11 000	3 083	1 476	16 776	8 679	9 821	4 813
125 066	Neckarwestheim	2 349	1 139	328	163	1 807	881	1 146	517
125 068	Neudenau, Stadt	4 491	2 263	610	285	3 539	1 813	2 266	1 112
125 069	Neuenstadt a. Kocher, St.	7 227	3 645	1 164	554	5 393	2 789	3 301	1 609
125 074	Nordheim	5 660	2 859	800	368	4 369	2 253	2 642	1 313
125 110	Obersulm	11 191	5 757	1 647	800	8 648	4 537	4 975	2 433
125 078	Oedheim	4 444	2 218	651	275	3 442	1 765	2 130	1 033
125 079	Offenau	2 341	1 170	333	149	1 788	929	1 104	564
125 081	Pfaffenhofen	2 022	1 046	271	131	1 564	814	1 070	533
125 084	Roigheim	1 383	725	197	94	1 109	590	696	347
125 086	Schwaigern, Stadt	8 916	4 574	1 289	670	6 832	3 525	4 102	1 996
125 087	Siegelsbach	1 391	708	210	102	1 083	564	667	332

waren										Schl.-Nr.
Alter von 15 bis unter 65 Jahren										
allgemeinem Schulabschluß				mit höchstem Schulabschluß an einer						
Realschule oder gleichwertigem Abschluß		Hochschulreife Fachhochschulreife		Berufsfachschule		Fachschule		Fachhoch-, Hochschule		
zusammen	weiblich	zusammen	weiblich	zusammen	weiblich	zusammen	weiblich	zusammen	weiblich	
9	10	11	12	13	14	15	16	17	18	
1 261	710	536	192	460	242	501	201	411	111	119 061
5 498	3 151	3 102	1 245	1 952	1 109	1 889	876	2 420	822	119 067
1 122	632	524	207	305	203	336	116	391	113	119 068
196	120	83	32	93	52	92	28	69	22	119 069
566	321	206	71	223	122	244	104	177	45	119 075
963	523	414	158	327	181	327	134	301	85	119 076
7 600	4 358	4 489	1 767	1 805	1 139	2 499	1 172	3 263	1 053	119 079
3 978	2 259	2 344	837	1 481	883	1 544	690	1 870	534	119 091
975	550	585	204	432	229	391	171	478	128	119 083
1 099	602	526	218	248	144	301	123	378	128	119 084
3 225	1 835	1 879	746	1 140	694	1 087	508	1 412	448	119 085
1 021	578	670	260	303	242	397	142	479	164	119 086
55 754	31 929	30 674	11 755	18 315	10 775	19 319	8 549	23 018	7 036	
357 474	204 710	233 467	92 818	120 546	71 080	123 279	56 485	172 192	55 836	

Region Franken

15 261	8 673	8 993	3 682	3 582	2 012	3 766	1 695	6 187	2 051	121 000
										125
454	254	233	80	210	103	178	69	196	58	125 001
1 488	848	701	264	611	345	542	241	548	179	125 005
1 645	932	903	340	900	484	695	312	669	209	125 006
704	396	509	193	252	125	239	127	403	139	125 007
774	449	580	211	255	148	289	128	476	150	125 008
1 296	703	650	250	539	271	598	258	477	143	125 013
227	125	83	30	32	11	59	16	66	18	125 017
327	183	210	87	133	51	114	47	130	43	125 021
414	226	195	75	126	55	152	59	138	42	125 024
1 718	930	792	289	670	331	677	288	569	173	125 026
529	306	262	93	201	107	190	74	190	52	125 027
1 069	619	684	260	204	111	247	111	516	161	125 030
478	258	204	77	208	94	182	71	148	52	125 034
561	303	260	103	202	98	200	90	207	63	125 038
738	407	279	106	251	147	238	73	208	66	125 039
318	177	112	46	128	58	148	58	76	23	125 111
951	520	474	172	381	212	338	107	387	113	125 046
193	102	90	33	85	36	83	32	73	26	125 047
145	77	71	26	57	27	64	25	48	15	125 048
414	247	157	47	146	79	161	59	119	25	125 049
290	154	127	53	169	73	152	66	100	34	125 113
1 226	657	703	307	534	292	484	213	558	203	125 056
209	116	103	35	109	52	92	37	73	18	125 057
1 157	631	525	191	249	122	334	120	402	121	125 058
337	190	217	92	115	67	154	61	139	44	125 059
335	196	136	49	112	66	125	58	110	30	125 061
727	405	444	162	363	172	348	152	328	97	125 063
2 720	1 485	1 375	532	899	485	946	402	975	310	125 065
286	159	136	45	129	72	119	42	96	21	125 066
473	249	168	56	160	82	151	54	114	36	125 068
841	488	463	180	325	184	343	144	345	109	125 069
676	367	362	143	268	135	223	96	234	70	125 074
1 476	863	682	255	486	244	553	246	510	158	125 110
529	305	244	90	261	138	222	96	193	63	125 078
304	152	148	56	88	48	103	38	103	30	125 079
182	84	57	25	99	38	99	41	43	13	125 081
122	73	49	21	43	22	49	19	43	16	125 084
1 169	640	533	232	433	198	464	193	410	145	125 086
152	82	63	21	95	45	70	31	38	12	125 087

Noch: 6. Bevölkerung am Ort der Hauptwohnung in den Gemeinden Baden-Württembergs am 25. Mai 1987 nach höchstem Schulabschluß

Schl.-Nr.	Gemeinde	Bevölkerung am Ort der Hauptwohnung		Darunter					
				Schüler und Studierende		nicht mehr in Schulausbildung		darunter (v. Sp. 5 u. 6) im	
								mit höchstem	
								Volksschule, Hauptschule	
		insgesamt	weiblich	zusammen	weiblich	zusammen	weiblich	zusammen	weiblich
		1	2	3	4	5	6	7	8
125 094	Talheim	3 571	1 829	544	260	2 780	1 446	1 470	736
125 096	Untereisesheim	3 030	1 565	472	238	2 257	1 167	1 242	622
125 098	Untergruppenbach	6 530	3 344	987	478	5 030	2 609	2 653	1 313
125 102	Weinsberg, Stadt	8 899	4 555	1 281	592	6 984	3 663	3 652	1 807
125 103	Widdern, Stadt	1 392	716	196	99	1 095	569	631	317
125 107	Wüstenrot	5 662	3 038	621	309	4 599	2 514	2 537	1 240
125 108	Zaberfeld	2 878	1 477	413	210	2 257	1 161	1 464	710
	Zusammen	252 458	129 184	36 233	17 344	196 012	102 026	114 349	56 472
126	Hohenlohekreis								
126 011	Bretzfeld	8 770	4 512	1 312	652	6 707	3 470	4 042	1 965
126 020	Dörzbach	1 841	935	292	148	1 423	731	852	396
126 028	Forchtenberg, Stadt	3 905	1 949	571	274	3 022	1 524	1 948	929
126 039	Ingelfingen, Stadt	5 310	2 716	761	361	4 134	2 159	2 468	1 186
126 045	Krautheim, Stadt	4 083	2 082	596	301	3 208	1 650	2 059	979
126 046	Künzelsau, Stadt	11 600	6 030	1 769	827	9 065	4 831	4 954	2 490
126 047	Kupferzell	4 251	2 160	668	368	3 184	1 620	1 970	912
126 056	Mulfingen	3 347	1 681	506	245	2 532	1 280	1 581	722
126 058	Neuenstein, Stadt	5 323	2 698	802	386	4 043	2 080	2 477	1 187
126 060	Niedernhall, Stadt	3 298	1 691	550	270	2 529	1 313	1 517	733
126 066	Öhringen, Stadt	16 942	8 781	2 456	1 142	13 245	7 045	7 435	3 733
126 069	Pfedelbach	6 709	3 421	986	482	5 221	2 695	3 182	1 546
126 072	Schöntal	5 335	2 654	760	360	4 187	2 117	2 586	1 184
126 085	Waldenburger, Stadt	2 404	1 253	501	277	1 701	881	955	464
126 086	Weißbach	1 648	834	265	133	1 283	652	824	392
126 094	Zweiflingen	1 337	671	192	76	1 049	544	591	273
	Zusammen	86 103	44 068	12 987	6 302	66 533	34 592	39 441	19 091
127	Schwäbisch Hall								
127 008	Blaufelden	4 549	2 273	675	342	3 457	1 751	1 981	906
127 009	Braunsbach	2 414	1 210	326	155	1 893	968	1 125	533
127 012	Bühlertann	2 246	1 124	321	157	1 689	865	1 116	538
127 013	Bühlerzell	1 754	900	252	132	1 349	706	848	408
127 014	Crailsheim, Stadt	26 083	13 512	3 657	1 734	20 383	10 809	11 236	5 541
127 102	Fichtenau	4 313	2 192	692	341	3 246	1 664	2 312	1 109
127 023	Fichtenberg	2 511	1 281	354	175	1 944	1 011	1 217	575
127 103	Frankenhardt	3 977	1 989	607	298	2 993	1 524	1 824	854
127 025	Gaildorf, Stadt	10 571	5 436	1 520	728	8 225	4 297	4 958	2 447
127 032	Gerabronn, Stadt	3 700	1 847	505	229	2 898	1 482	1 726	817
127 043	Ilshofen, Stadt	4 300	2 148	655	308	3 275	1 670	1 962	943
127 046	Kirchberg a.d. Jagst, St.	3 495	1 784	617	271	2 614	1 388	1 293	589
127 101	Kreßberg	3 200	1 612	434	230	2 456	1 224	1 591	735
127 047	Langenburg, Stadt	1 802	913	221	97	1 458	756	711	336
127 052	Mainhardt	4 357	2 220	633	300	3 335	1 728	1 846	900
127 056	Michelbach an der Bilz	2 809	1 427	555	263	2 009	1 044	1 045	514
127 059	Michelfeld	2 621	1 316	376	170	2 018	1 042	1 175	577
127 062	Oberrot	2 919	1 502	395	197	2 230	1 156	1 387	672
127 063	Obersontheim	3 696	1 919	501	239	2 890	1 520	1 764	858
127 100	Rosengarten	4 019	2 104	544	284	3 167	1 669	1 775	863
127 071	Rot am See	4 350	2 211	637	331	3 337	1 691	2 023	965
127 073	Satteldorf	3 823	1 951	528	263	2 936	1 508	1 731	847
127 075	Schrozberg, Stadt	5 292	2 702	756	355	4 134	2 160	2 454	1 184
127 076	Schwäbisch Hall, Stadt	31 289	16 703	4 466	2 171	24 570	13 429	12 010	6 137
127 104	Stimpfach	2 404	1 213	367	177	1 819	922	1 175	554
127 079	Sulzbach-Laufen	2 242	1 105	348	160	1 744	877	1 090	517
127 086	Untermünkheim	2 490	1 244	360	169	1 900	968	1 140	538
127 089	Vellberg, Stadt	3 625	1 845	566	244	2 723	1 430	1 524	745
127 091	Wallhausen	1 992	1 007	293	158	1 570	793	941	438
127 099	Wolpertshausen	1 198	582	169	68	906	453	519	246
	Zusammen	154 041	79 272	22 330	10 746	119 168	62 505	67 499	32 886

waren										Schl.-Nr.
Alter von 15 bis unter 65 Jahren										
allgemeinem Schulabschluß				mit höchstem Schulabschluß an einer						
Realschule oder gleichwertigem Abschluß		Hochschulreife Fachhochschulreife		Berufsfachschule		Fachschule		Fachhoch-, Hochschule		
zusammen	weiblich	zusammen	weiblich	zusammen	weiblich	zusammen	weiblich	zusammen	weiblich	
9	10	11	12	13	14	15	16	17	18	
548	310	310	119	194	96	170	65	256	75	125 094
498	284	244	84	187	101	184	89	204	58	125 096
1 075	623	591	215	314	185	401	165	436	133	125 098
1 331	749	768	296	483	249	425	189	584	185	125 102
134	59	68	26	84	38	76	31	39	13	125 103
588	340	253	112	311	144	262	113	201	67	125 107
285	153	109	44	122	52	121	38	69	20	125 108
32 113	17 876	16 327	6 223	12 223	6 293	12 064	5 044	12 247	3 831	
										126
1 087	605	420	161	554	241	430	170	364	127	126 011
182	96	73	35	105	52	95	34	56	21	126 020
360	193	185	71	158	72	189	68	127	46	126 028
591	332	222	87	242	135	240	91	166	46	126 039
435	250	147	51	215	88	211	93	92	29	126 045
1 499	860	866	346	749	356	659	291	662	223	126 046
473	274	205	95	321	141	331	140	147	60	126 047
360	211	106	42	176	94	143	68	70	24	126 056
567	321	250	108	326	165	271	109	198	74	126 058
379	211	233	102	110	50	117	37	169	61	126 060
2 003	1 119	1 185	461	854	395	786	344	866	293	126 066
718	403	436	178	214	95	290	118	296	97	126 069
621	363	204	68	310	114	211	86	143	46	126 072
283	163	166	69	146	80	115	53	127	45	126 085
181	97	75	33	76	34	72	27	46	16	126 086
169	87	60	28	80	33	99	45	41	17	126 094
9 908	5 585	4 833	1 935	4 636	2 145	4 259	1 774	3 570	1 225	
										127
531	285	160	68	202	87	313	129	124	44	127 008
260	145	110	50	178	75	164	69	82	33	127 009
231	135	100	46	140	70	93	41	58	19	127 012
169	77	48	21	105	44	72	26	28	9	127 013
3 231	1 908	1 818	739	892	517	957	403	1 271	438	127 014
279	158	113	48	162	63	109	39	81	33	127 102
268	161	118	45	127	73	125	44	96	34	127 023
431	255	171	60	289	136	228	97	132	37	127 103
1 228	676	554	211	437	211	444	174	387	118	127 025
394	202	168	69	150	72	197	73	118	37	127 032
510	280	233	91	309	130	302	128	155	52	127 043
371	221	274	113	169	86	173	87	208	83	127 046
294	184	129	49	170	72	163	66	89	29	127 101
252	136	146	59	85	41	109	46	103	37	127 047
520	282	273	106	183	102	178	68	207	68	127 052
425	242	249	105	122	62	145	68	203	63	127 056
353	191	180	72	192	90	194	77	137	44	127 059
313	190	135	39	159	80	124	48	106	27	127 062
418	244	155	57	197	100	175	78	109	26	127 063
519	308	245	98	175	82	195	79	171	58	127 100
453	234	184	78	205	98	216	92	121	43	127 071
443	249	204	79	175	87	180	73	161	50	127 073
583	316	185	81	307	129	366	135	144	52	127 075
4 477	2 620	2 995	1 281	1 539	839	1 583	791	2 127	771	127 076
253	152	79	27	147	68	97	47	66	17	127 104
236	119	107	43	148	72	131	56	68	23	127 079
319	188	146	58	163	86	178	73	112	31	127 086
487	285	216	86	166	87	145	52	174	57	127 089
233	118	68	26	48	25	67	30	51	16	127 091
141	75	72	33	77	28	84	35	42	16	127 099
18 622	10 636	9 635	3 938	7 418	3 712	7 507	3 224	6 931	2 365	

Noch: 6. Bevölkerung am Ort der Hauptwohnung in den Gemeinden Baden-Württembergs am 25. Mai 1987 nach höchstem Schulabschluß

Schl.-Nr.	Gemeinde	Bevölkerung am Ort der Hauptwohnung		Darunter					
				Schüler und Studierende		nicht mehr in Schulausbildung		darunter (v. Sp. 5 u. 6) im	
								mit höchstem	
								Volksschule, Hauptschule	
		insgesamt	weiblich	zusammen	weiblich	zusammen	weiblich	zusammen	weiblich
		1	2	3	4	5	6	7	8
128	Main-Tauber-Kreis								
128 138	Ahorn	2 166	1 090	272	129	1 741	892	1 041	469
128 006	Assamstadt	1 697	863	244	124	1 264	646	816	387
128 007	Bad Mergentheim, Stadt	19 560	10 583	2 563	1 202	15 624	8 736	7 406	3 808
128 014	Boxberg, Stadt	6 388	3 327	918	452	4 932	2 605	2 953	1 422
128 020	Creglingen, Stadt	4 954	2 517	687	333	3 910	1 996	2 409	1 138
128 039	Freudenberg, Stadt	3 735	1 911	505	257	2 924	1 507	1 807	867
128 045	Großrinderfeld	3 423	1 723	502	242	2 580	1 320	1 649	785
128 047	Grünsfeld, Stadt	3 331	1 631	457	217	2 612	1 296	1 611	747
128 058	Igersheim	4 648	2 412	699	335	3 529	1 879	1 953	999
128 061	Königheim	3 320	1 684	494	244	2 570	1 310	1 616	747
128 064	Külsheim, Stadt	5 324	2 636	803	394	4 055	2 016	2 636	1 242
128 139	Lauda-Königshofen, St.	14 456	7 448	2 075	1 006	11 244	5 898	6 309	3 151
128 082	Niederstetten, Stadt	5 212	2 542	786	388	4 018	1 966	2 433	1 106
128 115	Tauberbischofsheim, St.	11 666	6 057	1 806	859	9 028	4 801	4 512	2 281
128 126	Weikersheim, Stadt	6 588	3 396	983	486	5 153	2 683	2 895	1 402
128 128	Werbach	3 343	1 700	480	244	2 574	1 325	1 565	748
128 131	Wertheim, Stadt	20 377	10 617	2 734	1 326	16 186	8 563	8 751	4 246
128 137	Wittighausen	1 703	848	241	124	1 323	661	839	383
	Zusammen	121 891	62 985	17 249	8 362	95 267	50 100	53 201	25 928
	Region Franken	725 463	373 551	104 295	49 973	565 128	296 454	320 416	157 435

Region Ostwürttemberg

	Landkreise								
135	Heidenheim								
135 010	Dischingen	4 356	2 189	646	309	3 330	1 697	2 119	983
135 015	Gerstetten	10 407	5 372	1 532	763	8 024	4 179	4 838	2 350
135 016	Giengen a.d.Brenz, St.	18 378	9 465	2 639	1 302	14 306	7 456	8 654	4 317
135 019	Heidenheim a.d.Brenz, St.	47 753	25 185	6 583	3 138	37 890	20 454	19 600	9 924
135 020	Herbrechtingen, Stadt	12 116	6 197	1 741	858	9 426	4 874	5 657	2 828
135 021	Hermaringen	2 115	1 056	322	136	1 649	851	1 031	499
135 025	Königsbronn	7 307	3 739	1 086	511	5 643	2 921	3 185	1 582
135 026	Nattheim	5 576	2 820	841	404	4 217	2 159	2 716	1 331
135 027	Niederstotzingen, Stadt	4 012	2 070	548	259	3 065	1 602	1 985	999
135 031	Sontheim an der Brenz	5 251	2 630	757	353	4 014	2 055	2 597	1 237
135 032	Steinheim am Albuch	8 069	4 131	1 314	612	6 025	3 154	3 527	1 786
	Zusammen	125 340	64 854	18 009	8 645	97 589	51 402	55 889	27 836
136	Ostalbkreis								
136 088	Aalen, Stadt	62 633	32 281	9 667	4 490	48 385	25 518	26 546	13 365
136 002	Abtsgmünd	6 068	3 112	916	427	4 659	2 439	2 832	1 367
136 003	Adelmannsfelden	1 490	765	220	121	1 163	591	729	349
136 007	Bartholomä	1 757	883	263	132	1 353	683	874	414
136 009	Böbingen an der Rems	3 747	1 907	628	305	2 803	1 448	1 646	823
136 010	Bopfingen, Stadt	11 322	5 827	1 683	828	8 730	4 556	5 508	2 718
136 015	Durlangen	2 553	1 265	434	221	1 905	942	1 269	585
136 018	Ellenberg	1 545	771	250	117	1 126	570	769	356
136 019	Ellwangen (Jagst), St.	21 538	11 029	3 466	1 681	16 443	8 542	8 505	4 047
136 020	Eschach	1 408	746	203	102	1 084	577	645	314
136 021	Essingen	5 234	2 644	915	426	3 829	1 987	2 258	1 136
136 024	Göggingen	1 723	896	277	148	1 279	664	803	388
136 027	Gschwend	4 329	2 211	602	295	3 395	1 742	2 141	1 031
136 028	Heubach, Stadt	8 880	4 598	1 379	678	6 727	3 539	3 728	1 891
136 029	Heuchlingen	1 584	793	266	130	1 179	594	719	338
136 033	Hüttlingen	5 127	2 629	841	433	3 833	1 992	2 432	1 200
136 034	Iggingen	1 963	976	294	143	1 489	746	858	403
136 035	Jagstzell	2 202	1 127	367	177	1 613	830	1 029	480
136 037	Kirchheim am Ries	1 744	877	277	126	1 287	675	795	387
136 038	Lauchheim, Stadt	3 527	1 804	565	289	2 638	1 363	1 632	796

waren										Schl.-Nr.
Alter von 15 bis unter 65 Jahren										
allgemeinem Schulabschluß				mit höchstem Schulabschluß an einer						
Realschule oder gleichwertigem Abschluß		Hochschulreife Fachhochschulreife		Berufsfachschule		Fachschule		Fachhoch-, Hochschule		
zusammen	weiblich	zusammen	weiblich	zusammen	weiblich	zusammen	weiblich	zusammen	weiblich	
9	10	11	12	13	14	15	16	17	18	
										128
222	133	86	33	66	35	136	44	56	17	128 138
199	121	59	21	58	29	65	24	41	14	128 006
2 754	1 697	1 515	638	1 061	620	912	435	1 081	399	128 007
739	431	214	70	240	123	258	111	163	48	128 014
472	266	166	57	382	177	422	165	134	36	128 020
420	236	147	53	145	81	147	58	101	29	128 039
367	219	117	44	110	47	100	40	95	34	128 045
402	213	143	50	193	96	219	73	110	34	128 047
644	366	299	116	268	136	242	103	228	73	128 058
357	210	85	21	162	72	114	44	59	13	128 061
571	309	188	47	119	46	108	37	105	21	128 064
1 953	1 077	856	312	801	398	676	272	588	191	128 139
610	309	208	72	165	66	216	85	117	49	128 082
1 771	1 015	956	343	659	348	663	300	698	208	128 115
771	405	342	139	397	192	352	134	260	82	128 126
346	192	137	45	43	24	164	54	93	23	128 128
2 733	1 603	1 271	490	826	437	845	341	838	281	128 131
197	99	47	19	62	21	63	25	33	14	128 137
15 528	8 901	6 836	2 570	5 757	2 948	5 702	2 345	4 800	1 566	
91 432	51 671	46 624	18 348	33 616	17 110	33 298	14 082	33 735	11 038	

Region Ostwürttemberg

										135
452	282	167	63	187	105	192	68	123	38	135 010
1 181	659	479	171	343	174	519	177	389	120	135 015
2 033	1 112	1 078	398	554	335	692	277	787	235	135 016
5 869	3 362	3 878	1 550	1 778	1 085	2 095	940	2 830	890	135 019
1 448	783	670	226	654	326	622	235	509	153	135 020
230	119	91	39	101	53	101	42	71	26	135 021
887	497	546	187	327	180	374	155	479	137	135 025
667	377	252	86	216	124	247	90	203	48	135 026
431	240	176	56	124	65	169	58	146	37	135 027
552	317	195	74	144	75	183	65	161	56	135 031
1 042	574	500	176	362	214	406	164	399	107	135 032
14 792	8 322	8 032	3 026	4 790	2 736	5 600	2 271	6 097	1 847	
										136
7 904	4 488	4 594	1 672	3 553	1 886	2 875	1 249	3 479	1 039	136 088
729	405	259	108	277	132	286	100	204	71	136 002
169	89	50	12	50	28	75	23	37	7	136 003
200	106	66	22	79	33	70	30	59	17	136 007
483	261	278	111	178	93	180	79	210	80	136 009
1 175	649	483	191	372	191	388	144	381	128	136 010
282	168	123	39	115	54	91	34	84	22	136 015
164	104	39	14	29	11	46	21	24	6	136 018
2 978	1 777	1 658	590	1 116	629	1 012	458	1 240	410	136 019
182	101	71	34	64	32	82	34	56	22	136 020
700	402	348	127	281	148	290	117	292	90	136 021
234	138	82	37	70	35	65	25	65	28	136 024
400	231	206	83	182	98	167	59	158	56	136 027
1 182	641	667	252	404	218	388	175	470	165	136 028
213	120	77	21	104	50	76	33	57	12	136 029
616	353	217	81	204	124	228	79	186	54	136 033
295	167	115	43	97	58	91	35	81	25	136 034
296	175	56	20	126	73	137	56	40	11	136 035
179	87	57	23	53	27	79	29	44	19	136 037
412	235	121	32	116	56	185	75	112	22	136 038

Noch: 6. Bevölkerung am Ort der Hauptwohnung in den Gemeinden Baden-Württembergs am 25. Mai 1987 nach höchstem Schulabschluß

Schl.-Nr.	Gemeinde	Bevölkerung am Ort der Hauptwohnung		Schüler und Studierende		nicht mehr in Schulausbildung		Darunter	
								darunter (v. Sp. 5 u. 6) im	
								mit höchstem	
								Volksschule, Hauptschule	
		insgesamt	weiblich	zusammen	weiblich	zusammen	weiblich	zusammen	weiblich
		1	2	3	4	5	6	7	8
136 040	Leinzell	2 161	1 106	317	154	1 683	877	1 010	505
136 042	Lorch, Stadt	9 834	5 059	1 412	668	7 649	4 010	4 330	2 109
136 043	Mögglingen	3 316	1 691	551	272	2 493	1 280	1 389	692
136 044	Mutlangen	4 860	2 497	770	363	3 655	1 907	1 969	994
136 045	Neresheim, Stadt	7 077	3 492	1 170	583	5 303	2 605	3 405	1 569
136 046	Neuler	2 580	1 268	472	223	1 841	926	1 230	575
136 049	Obergröningen	426	216	76	43	322	157	199	88
136 050	Oberkochen, Stadt	8 104	4 113	1 117	518	6 458	3 348	3 642	1 840
136 089	Rainau	2 645	1 309	454	221	1 947	963	1 223	558
136 087	Riesbürg	1 991	1 042	276	128	1 543	828	952	475
136 060	Rosenberg	2 314	1 157	364	180	1 734	870	1 040	490
136 061	Ruppertshofen	1 274	658	224	131	938	472	605	295
136 062	Schechingen	1 603	809	232	119	1 212	618	799	382
136 065	Schwäbisch Gmünd, St.	56 754	29 860	8 681	4 145	43 971	23 721	22 824	11 439
136 066	Spraitbach	2 878	1 441	429	204	2 203	1 120	1 407	676
136 068	Stödtlen	1 708	860	283	133	1 301	661	842	404
136 070	Täferrot	927	467	155	76	696	352	456	214
136 071	Tannhausen	1 662	839	232	108	1 278	656	869	423
136 075	Unterschneidheim	4 098	2 040	726	359	2 948	1 477	1 961	906
136 079	Waldstetten	6 703	3 447	1 057	514	5 063	2 645	2 739	1 361
136 082	Westhausen	5 113	2 589	905	468	3 774	1 912	2 389	1 166
136 084	Wört	1 170	567	266	135	799	385	496	220
	Zusammen	279 572	143 668	43 682	21 014	213 731	111 788	121 494	59 769
	Region Ostwürttemberg	404 912	208 522	61 691	29 659	311 320	163 190	177 383	87 605
	Regierungsbezirk Stuttgart	3 491 787	1 793 691	503 815	239 409	2 733 820	1 430 726	1 437 190	705 293

waren										Schl.-Nr.
Alter von 15 bis unter 65 Jahren										
allgemeinem Schulabschluß				mit höchstem Schulabschluß an einer						
Realschule oder gleichwertigem Abschluß		Hochschulreife Fachhochschulreife		Berufsfachschule		Fachschule		Fachhoch-, Hochschule		
zusammen	weiblich	zusammen	weiblich	zusammen	weiblich	zusammen	weiblich	zusammen	weiblich	
9	10	11	12	13	14	15	16	17	18	
260	133	127	49	71	32	81	34	100	34	136 040
1 291	733	592	216	311	172	362	161	446	129	136 042
439	241	252	81	166	93	163	60	194	57	136 043
757	456	448	172	226	132	188	78	367	131	136 044
724	391	267	90	350	177	351	152	216	78	136 045
263	163	85	26	82	39	112	44	59	15	136 046
47	25	12	4	14	8	23	9	11	3	136 049
1 025	554	575	201	113	78	323	118	412	119	136 050
313	174	120	40	110	54	128	43	92	29	136 089
231	136	61	21	70	34	92	31	45	11	136 087
285	147	100	30	137	81	147	61	73	18	136 060
125	66	40	18	64	36	58	24	27	7	136 061
184	106	67	28	65	34	56	24	45	16	136 062
7 181	4 118	4 527	1 873	2 285	1 241	2 136	963	3 253	1 183	136 065
384	220	161	55	126	72	123	41	124	39	136 066
134	71	47	18	63	40	42	12	37	12	136 068
97	54	40	17	33	16	23	10	24	7	136 070
115	51	52	20	36	10	29	10	37	15	136 071
414	249	86	28	191	104	188	70	69	26	136 075
941	530	544	209	313	160	320	138	443	142	136 079
635	327	209	83	176	93	210	84	162	51	136 082
114	63	53	21	43	23	59	24	42	14	136 084
34 752	19 705	18 032	6 812	12 515	6 705	12 025	5 046	13 557	4 420	
49 544	28 027	26 064	9 838	17 305	9 441	17 625	7 317	19 654	6 267	
498 450	284 408	306 155	121 004	171 467	97 631	174 202	77 884	225 581	73 141	

Noch: 6. Bevölkerung am Ort der Hauptwohnung in den Gemeinden Baden-Württembergs am 25. Mai 1987 nach höchstem Schulabschluß

Schl.-Nr.	Gemeinde	Bevölkerung am Ort der Hauptwohnung		Schüler und Studierende		nicht mehr in Schulausbildung		Darunter	
								darunter (v. Sp. 5 u. 6) im	
								mit höchstem	
								Volksschule, Hauptschule	
		insgesamt	weiblich	zusammen	weiblich	zusammen	weiblich	zusammen	weiblich
		1	2	3	4	5	6	7	8

Regierungsbezirk Karlsruhe

Region Mittlerer Oberrhein

Stadtkreise									
211 000	Baden-Baden, Stadt	50 127	27 966	5 976	2 983	41 715	23 800	17 636	9 212
212 000	Karlsruhe, Stadt	260 591	137 092	38 548	16 742	207 191	113 141	96 635	50 101
Landkreise									
215	Karlsruhe								
215 100	Bad Schönborn	8 710	4 448	1 156	553	6 904	3 566	3 835	1 823
215 007	Bretten, Stadt	23 711	12 248	3 454	1 703	18 512	9 708	10 599	5 269
215 009	Bruchsal, Stadt	36 500	18 821	5 120	2 457	29 028	15 229	16 012	7 983
215 111	Dettenheim	5 818	2 949	802	372	4 565	2 351	2 987	1 493
215 102	Eggenstein-Leopoldshf.	12 630	6 419	1 888	896	9 841	5 068	5 254	2 698
215 017	Ettlingen, Stadt	37 168	19 257	5 242	2 448	29 503	15 604	15 048	7 616
215 021	Forst	6 193	3 148	895	438	4 840	2 501	2 876	1 472
215 025	Gondelsheim	2 423	1 229	328	144	1 888	982	1 063	521
215 099	Graben-Neudorf	9 396	4 735	1 314	611	7 329	3 785	4 619	2 318
215 029	Hambrücken	4 062	2 052	569	289	3 152	1 604	2 215	1 063
215 096	Karlsbad	13 239	6 897	1 892	887	10 304	5 509	5 670	2 902
215 103	Karlsdorf-Neuthard	7 920	3 959	1 122	502	6 153	3 163	3 797	1 890
215 097	Kraichtal, Stadt	12 576	6 378	1 857	899	9 700	4 987	6 314	3 051
215 039	Kronau	4 569	2 298	593	272	3 515	1 808	2 536	1 238
215 040	Kürnbach	2 390	1 230	305	149	1 859	979	1 154	562
215 105	Linkenheim-Hochstetten	9 632	4 935	1 370	668	7 491	3 902	4 340	2 196
215 046	Malsch	11 844	6 094	1 418	683	9 604	5 021	5 807	2 881
215 047	Marxzell	4 500	2 328	523	227	3 659	1 943	2 001	985
215 059	Oberderdingen	8 190	4 198	1 217	590	6 263	3 268	3 976	1 961
215 107	Oberhausen-Rheinhausen	8 520	4 231	1 094	517	6 790	3 422	4 724	2 263
215 064	Östringen, Stadt	10 735	5 443	1 503	729	8 392	4 303	5 344	2 606
215 101	Pfinztal	14 946	7 671	1 950	909	11 972	6 296	6 722	3 473
215 066	Philippsburg, Stadt	10 922	5 492	1 597	758	8 395	4 288	5 512	2 686
215 108	Rheinstetten	19 065	9 653	2 588	1 158	15 084	7 822	8 866	4 502
215 109	Stutensee	18 932	9 580	2 863	1 320	14 619	7 571	7 950	4 033
215 082	Sulzfeld	3 901	1 955	515	233	3 126	1 609	2 063	1 015
215 084	Ubstadt-Weiher	10 146	5 163	1 336	623	7 995	4 151	4 924	2 477
215 106	Waghäusel, Stadt	17 107	8 727	2 393	1 112	13 404	6 977	8 685	4 304
215 110	Waldbronn	12 257	6 325	1 861	901	9 493	4 975	4 689	2 396
215 089	Walzbachtal	7 234	3 653	881	376	5 829	3 038	3 582	1 804
215 090	Weingarten (Baden)	8 142	4 250	1 069	520	6 529	3 483	3 499	1 824
215 094	Zaisenhausen	1 420	731	146	65	1 147	598	781	368
	Zusammen	364 798	186 497	50 861	24 009	286 885	149 511	167 444	83 673
216	Rastatt								
216 002	Au am Rhein	2 773	1 379	376	168	2 187	1 118	1 474	709
216 005	Bietigheim	5 461	2 801	651	305	4 379	2 266	2 808	1 409
216 006	Bischweier	2 663	1 336	350	157	2 111	1 077	1 320	660
216 007	Bühl, Stadt	23 246	12 245	3 285	1 621	18 242	9 798	9 990	5 100
216 008	Bühlertal	7 890	4 026	1 024	456	6 328	3 299	3 855	1 941
216 009	Durmersheim	10 368	5 238	1 389	661	8 246	4 211	4 986	2 473
216 012	Elchesheim-Iltingen	2 758	1 382	361	162	2 167	1 107	1 411	698
216 013	Forbach	5 795	3 003	717	371	4 723	2 454	3 058	1 430
216 015	Gaggenau, Stadt	28 116	14 421	3 573	1 705	22 715	11 851	13 292	6 529
216 017	Gernsbach, Stadt	14 115	7 352	1 821	911	11 412	6 025	6 219	3 056
216 022	Hügelsheim	1 496	778	177	94	1 178	609	714	354
216 023	Iffezheim	3 987	2 024	527	231	3 090	1 600	1 960	950
216 024	Kuppenheim, Stadt	6 922	3 586	929	436	5 491	2 893	3 237	1 580
216 028	Lichtenau, Stadt	4 133	2 099	528	257	3 282	1 685	2 064	986
216 029	Loffenau	2 400	1 237	259	132	1 973	1 018	1 291	633

waren										Schl.-Nr.
Alter von 15 bis unter 65 Jahren										
allgemeinem Schulabschluß				mit höchstem Schulabschluß an einer						
Realschule oder gleichwertigem Abschluß		Hochschulreife Fachhochschulreife		Berufsfachschule		Fachschule		Fachhoch-, Hochschule		
zusammen	weiblich	zusammen	weiblich	zusammen	weiblich	zusammen	weiblich	zusammen	weiblich	
9	10	11	12	13	14	15	16	17	18	

Regierungsbezirk Karlsruhe

Region Mittlerer Oberrhein

7 077	4 369	5 768	2 609	2 819	1 661	2 618	1 345	3 708	1 406	211 000
32 980	19 533	32 290	13 220	9 038	5 335	10 066	4 760	22 763	7 771	212 000

215

1 014	555	667	251	673	397	416	146	483	148	215 100
2 926	1 621	1 644	615	1 173	645	1 089	427	1 224	356	215 007
4 407	2 465	3 175	1 164	1 527	837	1 416	585	2 289	682	215 009
600	310	294	96	212	99	210	65	193	51	215 111
1 923	1 105	1 540	561	932	495	784	330	1 227	347	215 102
4 962	2 954	4 338	1 693	1 298	807	1 770	713	3 193	1 026	215 017
763	405	526	194	437	240	364	138	362	101	215 021
315	192	194	68	53	20	107	35	153	43	215 025
1 060	586	609	199	519	236	482	182	434	118	215 099
351	203	171	59	244	113	247	88	121	30	215 029
1 642	1 031	1 353	514	787	400	764	358	974	304	215 096
984	533	570	191	447	221	365	120	422	116	215 103
1 216	678	533	195	496	219	524	219	379	113	215 097
421	234	146	53	198	89	168	58	112	30	215 039
276	157	105	40	94	50	102	37	81	27	215 040
1 255	698	821	313	625	314	492	201	655	192	215 105
1 338	771	769	292	391	190	491	169	567	169	215 046
555	340	369	136	202	102	230	105	276	77	215 047
920	517	386	144	275	135	341	119	254	79	215 059
833	466	309	101	236	111	302	109	240	58	215 107
1 106	583	586	201	345	204	485	144	416	116	215 064
1 868	1 037	1 230	434	545	261	681	267	958	285	215 101
1 096	575	579	216	692	306	557	217	405	108	215 066
2 510	1 376	1 529	557	611	257	677	251	1 084	308	215 108
2 655	1 489	2 019	748	989	516	925	399	1 632	488	215 109
422	226	156	50	238	102	188	64	119	31	215 082
1 246	692	641	215	485	240	450	185	462	126	215 084
1 895	1 069	885	311	526	252	604	197	620	168	215 106
1 781	1 068	1 549	571	506	309	620	272	1 217	365	215 110
836	473	434	144	438	222	371	152	346	91	215 089
1 068	601	683	262	335	171	354	165	559	181	215 090
136	89	44	18	63	31	41	15	21	6	215 094
44 380	25 099	28 854	10 606	16 592	8 591	16 617	6 532	21 478	6 340	

216

254	151	158	48	116	59	123	33	105	26	216 002
525	299	313	101	76	47	144	38	213	62	216 005
334	188	187	60	129	81	140	53	139	36	216 006
3 151	1 825	1 797	646	1 549	823	1 266	550	1 314	396	216 007
872	497	524	178	556	265	365	132	377	98	216 008
1 355	742	735	253	435	222	443	173	528	131	216 009
265	148	164	52	144	63	82	28	117	37	216 012
575	349	226	85	251	132	189	83	133	35	216 013
3 433	1 978	1 830	644	816	394	1 157	390	1 287	371	216 015
1 803	1 082	1 100	401	818	453	710	326	827	236	216 017
218	117	73	26	66	29	80	30	52	16	216 022
487	297	198	65	125	67	241	80	141	45	216 023
838	496	468	169	348	169	317	143	340	111	216 024
454	257	194	70	318	146	233	96	129	32	216 028
244	139	107	39	77	44	84	28	74	21	216 029

Noch: 6. Bevölkerung am Ort der Hauptwohnung in den Gemeinden Baden-Württembergs am 25. Mai 1987 nach höchstem Schulabschluß

Schl.-Nr.	Gemeinde	Bevölkerung am Ort der Hauptwohnung		Schüler und Studierende		nicht mehr in Schulabsbildung		Darunter	
								darunter (v. Sp. 5 u. 6) im	
								mit höchstem	
								Volksschule, Hauptschule	
		insgesamt	weiblich	zusammen	weiblich	zusammen	weiblich	zusammen	weiblich
		1	2	3	4	5	6	7	8
216 033	Muggensturm	5 103	2 613	671	317	4 054	2 112	2 487	1 244
216 039	Ötigheim	3 861	2 007	493	244	3 067	1 626	1 893	993
216 041	Ottersweier	5 732	2 877	732	325	4 574	2 333	2 783	1 319
216 043	Rastatt, Stadt	39 660	20 779	4 909	2 387	32 177	17 135	18 664	9 333
216 063	Rheinmünster	5 001	2 545	637	308	3 946	2 039	2 472	1 208
216 049	Sinzheim	8 311	4 300	1 049	529	6 664	3 484	3 748	1 884
216 052	Steinmauern	2 272	1 143	291	136	1 797	922	1 233	624
216 059	Weisenbach	2 540	1 300	307	157	2 060	1 055	1 382	662
	Zusammen	194 603	100 471	25 056	12 070	155 863	81 717	92 341	45 775
	Region								
	Mittlerer Oberrhein	870 119	452 026	120 441	55 804	691 654	368 169	374 056	188 761
Region Unterer Neckar									
	Stadtkreise								
221 000	Heidelberg, Stadt	127 768	68 756	27 127	13 546	93 436	51 720	34 730	17 801
222 000	Mannheim, Univ.-Stadt	295 191	152 737	40 584	19 029	237 313	125 246	127 954	62 544
	Landkreise								
225	Neckar-Odenwald-Kreis								
225 001	Adelsheim, Stadt	4 708	2 260	705	329	3 756	1 805	2 218	930
225 002	Aglasterhausen	3 738	1 904	560	270	2 886	1 504	1 789	873
225 009	Billigheim	5 309	2 634	722	323	4 174	2 117	2 783	1 309
225 010	Binau	1 252	630	204	101	970	497	533	266
225 014	Buchen (Odenwald),Stadt	14 832	7 646	2 150	1 045	11 472	6 013	6 643	3 244
225 117	Elztal	5 027	2 559	737	377	3 883	1 985	2 503	1 212
225 024	Fahrenbach	2 461	1 225	367	164	1 888	957	1 188	581
225 032	Hardheim	6 429	3 283	861	431	5 065	2 602	2 888	1 378
225 033	Haßmersheim	4 259	2 225	611	337	3 321	1 721	2 099	1 035
225 039	Höpfingen	2 779	1 424	341	154	2 215	1 149	1 416	692
225 042	Hüffenhardt	1 848	973	238	132	1 476	773	918	454
225 052	Limbach	4 244	2 141	559	259	3 334	1 717	2 088	996
225 058	Mosbach, Stadt	23 568	12 131	3 542	1 619	18 378	9 696	10 250	5 082
225 060	Mudau	4 774	2 422	623	308	3 756	1 930	2 401	1 135
225 064	Neckargerach	2 233	1 156	311	147	1 754	922	1 066	519
225 067	Neckarzimmern	1 622	855	249	119	1 250	667	804	403
225 068	Neunkirchen	1 558	807	209	82	1 219	653	692	339
225 074	Obrigheim	5 102	2 590	704	322	4 064	2 106	2 551	1 246
225 075	Osterburken, Stadt	4 727	2 393	748	352	3 678	1 906	2 102	1 013
225 114	Ravenstein, Stadt	2 645	1 337	363	177	2 074	1 054	1 295	600
225 082	Rosenberg	1 941	984	271	130	1 541	791	928	430
225 115	Schefflenz	4 042	2 059	548	266	3 184	1 637	2 038	948
225 116	Schwarzach	2 593	1 216	544	219	1 875	919	1 242	525
225 091	Seckach	3 666	1 856	661	310	2 728	1 415	1 599	775
225 118	Waldbrunn	4 206	2 177	553	280	3 358	1 759	1 962	949
225 109	Walldürn, Stadt	10 375	5 301	1 467	677	8 189	4 270	4 788	2 351
225 113	Zwingenberg	718	362	101	42	556	285	319	158
	Zusammen	130 656	66 550	18 949	8 972	102 044	52 850	61 103	29 443
226	Rhein-Neckar-Kreis								
226 003	Altlußheim	4 961	2 525	575	261	4 072	2 101	2 514	1 212
226 102	Angelbachtal	3 724	1 879	534	240	2 923	1 524	1 781	855
226 006	Bammental	5 647	2 929	843	402	4 364	2 324	2 197	1 106
226 009	Brühl	13 494	6 899	1 657	788	10 793	5 625	5 975	3 018
226 010	Dielheim	7 482	3 763	1 001	449	5 821	2 987	3 748	1 819
226 012	Dossenheim	9 119	4 805	1 664	787	6 831	3 703	2 989	1 561
226 013	Eberbach, Stadt	15 063	8 039	2 007	973	12 072	6 585	6 074	3 046
226 105	Edingen-Neckarhausen	13 806	7 193	1 898	919	10 994	5 838	5 370	2 712
226 017	Epfenbach	2 206	1 118	298	137	1 730	874	1 122	534
226 018	Eppelheim	12 956	6 767	2 032	972	10 025	5 349	5 130	2 578

waren										Schl.-Nr.
Alter von 15 bis unter 65 Jahren										
allgemeinem Schulabschluß				mit höchstem Schulabschluß an einer						
Realschule oder gleichwertigem Abschluß		Hochschulreife Fachhochschulreife		Berufsfachschule		Fachschule		Fachhoch-, Hochschule		
zusammen	weiblich	zusammen	weiblich	zusammen	weiblich	zusammen	weiblich	zusammen	weiblich	
9	10	11	12	13	14	15	16	17	18	
621	338	363	135	330	173	280	110	272	75	216 033
398	221	268	95	263	141	224	81	209	68	216 039
626	374	327	120	455	225	347	146	246	77	216 041
4 408	2 571	2 770	1 083	1 861	1 025	1 696	695	1 706	545	216 043
640	352	199	66	415	200	240	107	162	42	216 063
1 187	658	657	253	395	196	407	176	445	144	216 049
203	116	99	34	67	34	58	18	59	15	216 052
245	148	75	24	108	61	125	42	45	15	216 059
23 136	13 343	12 832	4 647	9 718	5 049	8 951	3 558	8 920	2 634	
107 573	62 344	79 744	31 082	38 167	20 636	38 252	16 195	56 869	18 151	

Region Unterer Neckar

14 607	8 918	23 520	10 991	5 915	3 486	5 511	3 070	16 398	6 890	221 000
34 770	19 797	26 907	11 264	12 697	7 074	12 006	5 552	17 517	6 160	222 000
										225
493	266	302	116	159	81	197	66	220	66	225 001
414	219	187	77	231	106	226	83	133	44	225 002
517	308	176	65	260	120	198	69	140	39	225 009
168	84	100	44	82	45	89	32	77	24	225 010
1 662	976	956	342	440	188	523	209	712	218	225 014
550	308	204	72	287	147	255	98	166	47	225 117
255	130	111	34	71	47	103	31	76	18	225 024
843	466	350	115	388	175	323	122	225	65	225 032
436	233	211	87	258	108	192	83	146	49	225 033
339	190	117	33	97	39	106	39	83	25	225 039
181	99	72	22	85	37	84	32	54	14	225 042
459	270	155	60	207	98	225	100	109	38	225 052
2 840	1 650	1 858	709	1 337	699	1 312	595	1 385	448	225 058
474	278	157	51	227	117	189	64	122	35	225 060
230	139	132	50	104	52	73	33	101	32	225 064
181	106	57	16	78	43	99	39	48	14	225 067
205	128	95	34	95	55	110	59	59	18	225 068
589	332	256	89	204	120	227	82	178	46	225 074
520	287	297	114	203	112	231	103	234	82	225 075
251	139	90	38	117	58	100	35	63	20	225 114
209	125	79	29	100	50	82	26	53	20	225 082
377	240	161	60	172	85	194	82	115	30	225 115
211	142	151	58	80	37	154	66	89	28	225 116
414	245	195	68	185	99	216	96	131	45	225 091
525	318	199	70	249	107	247	88	150	49	225 118
1 311	734	569	193	599	261	530	200	378	113	225 109
96	53	42	19	36	12	59	24	32	11	225 113
14 750	8 465	7 279	2 665	6 351	3 098	6 344	2 556	5 279	1 638	
										226
558	321	258	98	149	76	180	75	171	60	226 003
418	234	228	94	185	86	182	78	164	57	226 102
771	453	618	258	212	125	319	134	489	162	226 006
1 959	1 144	1 257	466	736	424	768	324	919	280	226 009
844	489	455	172	528	241	440	172	350	120	226 010
1 109	665	1 503	686	414	229	467	260	1 160	472	226 012
1 982	1 150	1 116	476	470	262	575	246	791	273	226 013
1 984	1 150	1 598	681	555	311	681	297	1 111	395	226 105
237	128	119	47	83	38	96	35	74	21	226 017
1 813	1 063	1 579	725	869	476	732	379	1 109	448	226 018

Noch: 6. Bevölkerung am Ort der Hauptwohnung in den Gemeinden Baden-Württembergs am 25. Mai 1987 nach höchstem Schulabschluß

Schl.-Nr.	Gemeinde	Bevölkerung am Ort der Hauptwohnung		Schüler und Studierende		nicht mehr in Schulabsbildung		Darunter	
								darunter (v. Sp. 5 u. 6) im	
								mit höchstem	
								Volksschule, Hauptschule	
		insgesamt	weiblich	zusammen	weiblich	zusammen	weiblich	zusammen	weiblich
		1	2	3	4	5	6	7	8
226 020	Eschelbronn	2 274	1 177	318	148	1 748	924	1 053	536
226 022	Gaiberg	2 054	1 064	313	153	1 568	821	715	355
226 027	Heddesbach	429	217	40	23	359	181	219	103
226 028	Heddesheim	10 660	5 420	1 458	676	8 406	4 364	4 809	2 463
226 029	Heiligkreuzsteinach	2 368	1 164	306	134	1 888	948	990	454
226 106	Helmstadt-Bargen	3 387	1 713	484	238	2 601	1 332	1 659	807
226 031	Hernsbach, Stadt	12 502	6 334	1 966	905	9 669	5 004	4 942	2 507
226 107	Hirschberg a.d. Bergstr.	9 522	4 949	1 651	774	7 203	3 843	2 919	1 502
226 032	Hockenheim, Stadt	16 112	8 289	2 104	982	12 891	6 760	7 338	3 681
226 036	Ilvesheim	7 075	3 651	842	390	5 810	3 054	2 936	1 502
226 037	Ketsch	12 069	6 225	1 665	828	9 538	4 970	5 204	2 656
226 038	Ladenburg, Stadt	11 395	5 842	1 729	817	8 913	4 663	4 362	2 183
226 040	Laudenbach	5 227	2 684	852	410	3 964	2 069	2 024	1 040
226 041	Leimen, Stadt	18 225	9 439	2 603	1 252	14 332	7 554	7 386	3 691
226 104	Lobbach	2 134	1 080	306	139	1 644	853	944	472
226 046	Malsch	2 610	1 332	301	143	2 082	1 083	1 308	647
226 048	Mauer	3 258	1 641	458	202	2 483	1 272	1 475	724
226 049	Meckesheim	4 775	2 418	694	327	3 731	1 912	2 304	1 132
226 054	Mühlhausen	6 352	3 169	890	421	4 922	2 504	3 151	1 545
226 055	Neckarbischofsheim, St.	3 455	1 771	498	222	2 686	1 417	1 650	809
226 056	Neckargemünd, Stadt	13 701	7 087	2 429	1 079	10 358	5 580	4 109	2 037
226 058	Neidenstein	1 539	780	201	90	1 244	651	724	363
226 059	Neulandheim	5 043	2 560	692	321	4 017	2 085	2 410	1 188
226 060	Nußloch	8 808	4 591	1 229	585	6 890	3 663	3 644	1 843
226 062	Oftersheim	10 382	5 353	1 437	695	8 212	4 308	4 534	2 262
226 063	Plankstadt	9 042	4 775	1 147	540	7 294	3 935	4 008	2 019
226 065	Rauenberg, Stadt	6 018	3 083	832	414	4 687	2 423	2 934	1 418
226 066	Reichartshausen	1 611	819	208	101	1 270	648	845	404
226 068	Reilingen	6 077	3 034	857	417	4 773	2 409	3 056	1 470
226 076	Sandhausen	12 470	6 305	1 766	826	9 785	5 060	5 569	2 755
226 080	Schönau, Stadt	4 409	2 276	583	269	3 535	1 867	1 891	936
226 081	Schönbrunn	2 598	1 311	331	170	2 035	1 029	1 181	564
226 082	Schriesheim, Stadt	12 913	6 660	2 040	943	9 893	5 246	4 299	2 184
226 084	Schwetzingen, Stadt	17 729	9 316	2 307	1 095	14 270	7 661	7 200	3 642
226 085	Sinsheim, Stadt	27 454	14 215	3 917	1 878	21 411	11 308	12 513	6 298
226 086	Spechbach	1 411	738	171	84	1 120	594	695	336
226 103	St. Leon-Rot	10 526	5 266	1 491	693	8 141	4 106	5 392	2 583
226 091	Waibstadt, Stadt	4 970	2 526	653	282	3 904	2 039	2 369	1 176
226 095	Walldorf, Stadt	13 071	6 570	1 978	960	10 164	5 149	5 842	2 837
226 096	Weinheim, Stadt	41 934	21 705	5 961	2 819	33 320	17 575	15 238	7 550
226 097	Wiesenbach	2 697	1 381	472	207	2 023	1 078	940	485
226 098	Wiesloch, Stadt	21 862	11 291	3 218	1 534	17 084	8 999	8 991	4 457
226 099	Wilhelmsfeld	2 831	1 424	415	185	2 228	1 148	976	487
226 101	Zuzenhausen	1 905	975	274	129	1 475	774	925	445
Zusammen		465 342	239 537	66 596	31 428	365 196	191 773	194 573	96 989
Region Unterer Neckar		1 018 957	527 580	153 256	72 975	797 989	421 589	418 360	206 777

Region Nordschwarzwald

231 000	Stadtkreis Pforzheim, Stadt	106 530	56 753	14 304	6 814	85 398	46 614	45 285	23 319
Landkreise									
235 Calw									
235 006	Altensteig, Stadt	9 584	4 932	1 646	782	7 154	3 760	4 127	1 984
235 007	Althengstett	5 698	2 912	888	438	4 262	2 196	2 403	1 205
235 033	Bad Herrenalb, Stadt	6 164	3 452	598	296	5 216	2 989	2 321	1 247
235 008	Bad Liebenzell, Stadt	6 845	3 750	928	445	5 387	3 048	2 605	1 381
235 084	Bad Teinach-Zavelst., St.	2 404	1 235	270	123	1 953	1 024	1 116	535
235 085	Calw, Stadt	21 018	10 851	3 130	1 465	16 274	8 590	8 807	4 291
235 018	Dobel	1 546	838	147	71	1 290	716	681	366

waren										Schl.-Nr.
Alter von 15 bis unter 65 Jahren										
allgemeinem Schulabschluß				mit höchstem Schulabschluß an einer						
Realschule oder gleichwertigem Abschluß		Hochschulreife Fachhochschulreife		Berufsfachschule		Fachschule		Fachhoch-, Hochschule		
zusammen	weiblich	zusammen	weiblich	zusammen	weiblich	zusammen	weiblich	zusammen	weiblich	
9	10	11	12	13	14	15	16	17	18	
258	156	150	52	58	34	79	38	87	25	226 020
284	170	318	136	132	73	102	51	269	99	226 022
45	25	23	9	13	4	18	3	14	4	226 027
1 501	855	956	339	400	238	515	219	748	208	226 028
297	167	218	82	132	57	103	48	172	50	226 029
371	212	169	64	144	63	168	60	107	34	226 106
1 984	1 125	1 303	460	674	408	759	350	940	256	226 031
1 481	907	1 640	685	531	325	535	282	1 247	429	226 107
2 228	1 215	1 039	386	901	463	799	311	759	216	226 032
1 011	580	733	294	245	127	332	143	518	169	226 036
1 723	948	1 132	417	575	295	552	232	813	237	226 037
1 552	893	1 508	623	353	245	528	234	1 189	412	226 038
777	442	550	200	260	161	235	100	435	128	226 040
2 601	1 580	2 126	848	1 200	671	998	477	1 498	494	226 041
264	146	149	53	152	69	112	43	120	41	226 104
288	155	163	72	37	18	68	18	108	40	226 046
399	229	250	91	223	106	215	105	191	60	226 048
551	284	293	114	236	108	223	99	230	73	226 049
771	423	360	128	430	198	313	124	274	83	226 054
351	215	184	62	175	93	174	68	132	36	226 055
1 851	1 152	2 315	1 006	681	393	711	386	1 745	681	226 056
201	111	82	32	92	50	56	24	57	19	226 058
603	330	312	121	177	96	219	85	199	64	226 059
1 227	703	807	312	306	174	385	172	599	186	226 060
1 354	790	928	369	436	243	439	166	662	215	226 062
1 077	611	679	279	345	188	388	156	501	159	226 063
697	415	415	160	471	202	362	144	305	108	226 065
192	106	63	25	81	32	70	33	43	13	226 066
763	416	337	130	332	163	299	124	261	81	226 068
1 641	948	1 227	495	519	249	571	231	869	312	226 076
614	331	310	128	267	128	329	145	241	78	226 080
329	181	167	59	150	64	171	83	122	34	226 081
1 838	1 077	1 971	804	721	447	706	350	1 618	578	226 082
2 509	1 462	1 747	708	592	359	729	312	1 187	383	226 084
3 283	1 839	1 979	778	1 209	667	1 457	602	1 476	470	226 085
153	99	90	38	71	37	75	33	62	23	226 086
1 117	626	596	218	521	218	408	154	419	115	226 103
582	326	269	101	193	109	159	49	189	58	226 091
1 633	926	1 226	463	463	253	574	242	894	298	226 095
5 993	3 602	5 215	2 050	1 863	1 132	2 027	969	3 835	1 222	226 096
409	242	389	165	195	114	157	76	310	106	226 097
2 982	1 691	2 111	899	929	495	965	429	1 560	573	226 098
412	233	385	149	195	110	163	80	320	102	226 099
219	130	100	37	70	38	76	19	73	27	226 101
62 091	35 871	45 715	18 344	21 951	11 985	22 764	10 069	33 736	11 287	
126 218	73 051	103 421	43 264	46 914	25 643	46 625	21 247	72 930	25 975	

Region Nordschwarzwald

13 007	7 542	9 196	3 853	4 212	2 309	4 150	1 620	5 747	1 949	231 000
										235
973	570	619	266	268	141	289	120	416	157	235 006
842	468	451	179	313	148	276	121	371	114	235 007
789	488	516	239	361	202	324	154	354	124	235 033
919	568	579	255	357	211	369	188	420	165	235 008
320	197	165	61	157	72	144	66	129	39	235 084
2 816	1 647	1 658	655	1 070	552	976	423	1 175	395	235 085
167	95	115	48	107	55	76	35	69	18	235 018

Noch: 6. Bevölkerung am Ort der Hauptwohnung in den Gemeinden Baden-Württembergs am 25. Mai 1987 nach höchstem Schulabschluß

Schl.-Nr.	Gemeinde	Bevölkerung am Ort der Hauptwohnung		Darunter					
				Schüler und Studierende		nicht mehr in Schulausbildung		darunter (v. Sp. 5 u. 6) im	
								mit höchstem	
								Volksschule, Hauptschule	
		insgesamt	weiblich	zusammen	weiblich	zusammen	weiblich	zusammen	weiblich
		1	2	3	4	5	6	7	8
235 020	Ebhausen	3 626	1 845	519	250	2 767*	1 426	1 809	856
235 022	Egenhausen	1 583	814	213	106	1 218	629	781	373
235 025	Enzklösterle	1 241	657	166	79	990	534	555	281
235 029	Gechingen	3 305	1 689	549	269	2 450	1 266	1 295	653
235 032	Haiterbach, Stadt	4 665	2 369	672	319	3 570	1 827	2 368	1 117
235 035	Höfen an der Enz	1 563	841	192	93	1 251	686	730	366
235 046	Nagold, Stadt	19 949	10 297	3 212	1 657	15 182	7 893	8 720	4 227
235 047	Neubulach, Stadt	3 899	1 974	603	282	2 963	1 535	1 769	862
235 050	Neuweiler	2 536	1 257	313	148	2 008	1 015	1 332	601
235 055	Oberreichenbach	2 355	1 222	311	155	1 819	967	1 146	564
235 057	Ostelsheim	2 020	991	306	130	1 508	762	896	429
235 060	Rohrdorf	1 788	922	279	142	1 371	725	818	413
235 065	Schömberg	6 792	3 493	1 040	391	5 269	2 871	2 839	1 421
235 066	Simmersfeld	1 712	866	276	138	1 274	652	841	390
235 067	Simmozheim	2 154	1 095	364	167	1 570	809	930	454
235 073	Unterreichenbach	2 108	1 102	270	126	1 653	891	877	458
235 079	Wildbad/Schwarzw.,St.	10 133	5 476	1 204	575	8 297	4 592	4 559	2 362
235 080	Wildberg, Stadt	8 633	4 366	1 329	646	6 497	3 338	3 797	1 814
	Zusammen	133 321	69 246	19 425	9 293	103 193	54 741	58 122	28 650
236	Enzkreis								
236 004	Birkenfeld	9 118	4 825	1 186	571	7 311	3 930	3 945	2 064
236 011	Eisingen	4 101	2 120	585	282	3 138	1 651	1 803	934
236 013	Engelsbrand	3 785	1 946	545	257	3 002	1 575	1 567	800
236 019	Friolzheim	3 054	1 523	458	216	2 288	1 161	1 425	694
236 025	Heimsheim, Stadt	4 037	2 031	620	323	3 071	1 543	1 723	847
236 028	Illingen	6 605	3 401	976	486	5 132	2 656	3 103	1 527
236 030	Ispringen	5 896	3 033	737	322	4 725	2 504	2 648	1 365
236 074	Kämpfelbach	5 613	2 914	735	341	4 450	2 346	2 732	1 402
236 070	Keltern	7 804	4 047	1 052	498	6 187	3 284	3 656	1 843
236 031	Kieselbronn	2 217	1 146	292	128	1 753	933	941	471
236 033	Knittlingen, Stadt	6 107	3 094	875	420	4 746	2 445	3 015	1 495
236 076	Königsbach-Stein	8 474	4 343	1 175	572	6 715	3 493	3 978	1 994
236 038	Maulbronn, Stadt	5 786	2 930	898	439	4 436	2 280	2 597	1 252
236 039	Mönsheim	2 285	1 131	333	163	1 766	887	998	485
236 040	Mühlacker, Stadt	23 856	12 158	3 323	1 574	18 707	9 717	10 903	5 363
236 043	Neuenbürg, Stadt	6 984	3 662	918	402	5 534	2 993	2 929	1 508
236 044	Neuhausen	4 167	2 104	584	287	3 191	1 631	1 979	975
236 073	Neulingen	4 638	2 412	599	280	3 607	1 916	2 151	1 064
236 046	Niefen-Öschelbronn	9 530	5 100	1 211	568	7 675	4 195	4 253	2 166
236 075	Ölbronn-Dürrn	2 835	1 430	360	166	2 219	1 136	1 393	673
236 050	Ötisheim	4 218	2 177	603	300	3 278	1 709	2 052	1 027
236 071	Remchingen	9 369	4 761	1 326	619	7 200	3 742	4 447	2 265
236 061	Sternenfels	2 319	1 167	318	148	1 836	935	1 158	557
236 072	Straubenhardt	8 420	4 350	1 023	480	6 717	3 531	3 965	1 982
236 062	Tiefenbronn	4 352	2 252	610	315	3 368	1 740	1 804	923
236 065	Wiernsheim	4 778	2 395	706	334	3 678	1 874	2 240	1 107
236 067	Wimsheim	2 050	1 043	264	137	1 573	806	968	481
236 068	Wurmberg	2 241	1 123	340	153	1 699	870	1 025	505
	Zusammen	164 639	84 618	22 652	10 781	129 002	67 483	75 398	37 769
237	Freudenstadt								
237 002	Alpirsbach, Stadt	6 388	3 323	821	391	5 105	2 711	2 929	1 436
237 075	Bad Rippoldsau-Schapb.	2 450	1 248	356	178	1 894	980	1 136	534
237 004	Baiersbronn	14 389	7 613	1 775	868	11 533	6 216	6 400	3 158
237 008	Betzweiler-Wäldle	1 287	661	142	68	1 058	551	624	294
237 019	Dornstetten, Stadt	5 879	2 995	850	382	4 528	2 377	2 572	1 272
237 024	Empfingen	2 888	1 484	441	229	2 209	1 138	1 385	667
237 027	Eutingen im Gäu	4 016	2 032	636	333	3 022	1 516	1 922	901
237 028	Freudenstadt, Stadt	21 090	11 616	2 774	1 341	16 937	9 615	7 800	4 096
237 030	Glatten	2 282	1 162	316	149	1 779	922	1 138	566
237 032	Grömbach	515	269	83	43	391	207	254	118

waren										Schl.-Nr.
Alter von 15 bis unter 65 Jahren										
allgemeinem Schulabschluß				mit höchstem Schulabschluß an einer						
Realschule oder gleichwertigem Abschluß		Hochschulreife Fachhochschulreife		Berufsfachschule		Fachschule		Fachhoch-, Hochschule		
zusammen	weiblich	zusammen	weiblich	zusammen	weiblich	zusammen	weiblich	zusammen	weiblich	
9	10	11	12	13	14	15	16	17	18	
359	205	146	60	170	86	167	76	101	35	235 020
182	107	57	21	34	20	43	11	31	8	235 022
145	88	74	29	66	34	61	27	38	13	235 025
506	299	358	126	183	99	181	89	294	84	235 029
431	250	170	64	214	109	182	67	114	32	235 032
191	118	95	37	95	46	77	36	63	16	235 035
2 291	1 263	1 490	612	993	553	919	392	985	328	235 046
472	277	205	73	130	66	159	64	156	49	235 047
211	138	100	42	109	52	112	42	77	28	235 050
238	142	130	60	118	65	113	46	82	26	235 055
277	164	146	47	76	44	103	47	108	26	235 057
223	121	105	43	98	50	84	34	81	29	235 060
816	521	428	164	345	185	310	169	324	114	235 065
154	88	45	14	46	26	86	35	40	12	235 066
258	155	176	70	100	41	106	49	130	44	235 067
245	142	168	63	98	54	85	39	113	35	235 073
1 306	749	698	327	499	291	599	288	484	170	235 079
1 054	636	642	238	336	186	399	167	505	149	235 080
16 185	9 496	9 336	3 793	6 343	3 388	6 240	2 785	6 660	2 210	
										236
1 146	609	701	280	674	332	541	225	527	173	236 004
566	322	364	130	226	111	232	97	274	84	236 011
539	302	342	122	249	117	218	106	262	76	236 013
412	237	215	78	100	53	117	51	139	42	236 019
604	320	386	143	141	88	222	71	323	96	236 025
864	490	380	132	261	135	329	127	305	71	236 028
736	404	505	184	321	169	283	113	354	97	236 030
647	335	321	131	253	123	270	100	234	76	236 074
888	494	491	196	199	100	299	86	321	103	236 070
254	151	203	78	135	69	128	54	152	49	236 031
753	415	269	80	245	89	212	79	200	52	236 033
1 079	593	600	211	210	106	269	96	415	109	236 076
772	423	391	159	374	183	315	135	329	117	236 038
301	185	206	65	111	63	100	41	149	41	236 039
3 089	1 738	1 617	602	831	424	1 020	382	1 138	341	236 040
915	523	561	213	351	182	350	163	422	123	236 043
483	271	248	86	111	56	157	53	195	55	236 044
537	305	314	139	276	139	286	123	222	79	236 073
1 017	573	752	334	361	173	392	157	518	165	236 046
337	188	147	57	127	60	148	50	121	39	236 075
474	249	219	82	232	110	189	63	173	48	236 050
1 055	565	645	248	643	288	484	197	513	148	236 071
282	152	117	45	159	66	121	39	96	32	236 061
915	525	591	219	566	250	489	188	456	147	236 072
692	378	396	128	206	114	255	121	337	86	236 062
612	349	333	104	169	74	224	82	257	58	236 065
252	136	154	56	69	29	93	29	122	34	236 067
283	151	141	58	70	31	97	33	91	30	236 068
20 504	11 383	11 609	4 360	7 670	3 734	7 840	3 061	8 645	2 571	
										237
827	464	330	135	225	121	294	113	250	79	237 002
318	182	88	38	142	69	158	74	51	17	237 075
1 902	1 106	840	378	573	320	695	280	457	142	237 004
162	93	50	22	56	28	60	25	42	15	237 008
781	445	397	156	298	132	303	128	302	100	237 019
335	176	145	59	164	76	129	52	109	32	237 024
458	262	198	64	197	95	202	77	150	44	237 027
3 139	1 908	1 821	775	1 330	734	1 127	579	1 297	470	237 028
232	130	87	32	149	64	131	47	63	22	237 030
45	31	14	4	15	7	36	12	9	1	237 032

Noch: 6. Bevölkerung am Ort der Hauptwohnung in den Gemeinden Baden-Württembergs am 25. Mai 1987 nach höchstem Schulabschluß

Schl.-Nr.	Gemeinde	Bevölkerung am Ort der Hauptwohnung		Darunter					
				Schüler und Studierende		nicht mehr in Schul Ausbildung		darunter (v. Sp. 5 u. 6) im	
								mit höchstem	
								Volksschule, Hauptschule	
		insgesamt	weiblich	zusammen	weiblich	zusammen	weiblich	zusammen	weiblich
		1	2	3	4	5	6	7	8
237 040	Horb am Neckar, Stadt	21 050	10 737	3 271	1 583	16 047	8 291	9 513	4 657
237 045	Loßburg	5 293	2 707	802	376	4 068	2 134	2 253	1 083
237 054	Pfalzgrafenweiler	5 292	2 755	736	361	4 110	2 180	2 357	1 141
237 061	Schopfloch	1 976	1 044	275	153	1 538	807	985	479
237 073	Seewald	2 028	1 057	237	110	1 648	876	979	475
237 074	Waldachtal	4 933	2 510	726	324	3 804	2 007	2 422	1 210
237 072	Wörnersberg	201	101	19	10	158	82	100	44
	Zusammen	101 957	53 314	14 260	6 899	79 829	42 610	44 769	22 131
	Region Nordschwarzwald	506 447	263 931	70 641	33 787	397 422	211 448	223 574	111 869
	Regierungsbezirk Karlsruhe	2 395 523	1 243 537	344 338	162 566	1 887 065	1 001 206	1 015 990	507 407

waren										Schl.-Nr.
Alter von 15 bis unter 65 Jahren										
allgemeinem Schulabschluß				mit höchstem Schulabschluß an einer						
Realschule oder gleichwertigem Abschluß		Hochschulreife Fachhochschulreife		Berufsfachschule		Fachschule		Fachhoch-, Hochschule		
zusammen	weiblich	zusammen	weiblich	zusammen	weiblich	zusammen	weiblich	zusammen	weiblich	
9	10	11	12	13	14	15	16	17	18	
2 461	1 353	1 307	477	844	476	905	349	961	303	237 040
712	421	342	129	388	176	361	139	279	85	237 045
711	411	277	117	239	109	333	154	213	78	237 054
192	115	72	23	83	41	82	35	51	13	237 061
211	128	83	27	143	66	97	43	38	10	237 073
561	354	275	97	320	153	232	101	215	58	237 074
28	18	12	6	7	5	11	8	8	2	237 072
13 075	7 597	6 338	2 539	5 173	2 672	5 156	2 216	4 495	1 471	
62 771	36 018	36 479	14 545	23 398	12 103	23 386	9 682	25 547	8 201	
296 562	171 413	219 644	88 891	108 479	58 382	108 263	47 124	155 346	52 327	

Noch: 6. Bevölkerung am Ort der Hauptwohnung in den Gemeinden Baden-Württembergs am 25. Mai 1987 nach höchstem Schulabschluß

Schl.-Nr.	Gemeinde	Bevölkerung am Ort der Hauptwohnung		Schüler und Studierende		nicht mehr in Schulabsbildung		Darunter	
								darunter (v. Sp. 5 u. 6) im	
								mit höchstem	
								Volksschule, Hauptschule	
		insgesamt	weiblich	zusammen	weiblich	zusammen	weiblich	zusammen	weiblich
		1	2	3	4	5	6	7	8

Regierungsbezirk Freiburg

Region Südlicher Oberrhein

311 000	Stadtkreis Freiburg im Breisg.,St.	178 672	96 502	36 126	17 538	131 544	73 581	51 457	26 379
	Landkreise								
315	Breisgau- Hochschwarzwald								
315 003	Au	1 051	544	196	95	767	398	292	137
315 004	Auggen	1 981	1 031	280	126	1 559	832	885	434
315 006	Bad Krozingen	12 016	6 521	1 562	790	9 694	5 371	4 101	2 120
315 007	Badenweiler	3 274	1 832	331	167	2 816	1 603	1 091	561
315 008	Ballrechten-Dottingen	1 682	851	287	129	1 221	643	650	333
315 013	Bötzingen	4 657	2 343	724	342	3 520	1 798	2 275	1 087
315 014	Bollschweil	2 044	1 023	339	161	1 512	767	725	337
315 015	Breisach am Rhein, St.	9 905	5 076	1 545	718	7 511	3 948	4 286	2 144
315 016	Breitnau	1 622	816	346	164	1 159	592	701	325
315 020	Buchenbach	2 903	1 449	537	249	2 094	1 067	1 107	509
315 022	Buggingen	3 117	1 547	469	200	2 380	1 216	1 436	687
315 028	Ebringen	2 020	1 055	291	151	1 535	810	753	384
315 131	Ehrenkirchen	5 547	2 812	746	359	4 355	2 231	2 415	1 157
315 030	Eichstetten	2 578	1 314	388	183	1 915	982	1 205	587
315 031	Eisenbach (Hochschw.)	2 162	1 077	340	167	1 673	849	1 063	496
315 033	Eschbach	1 378	634	180	101	1 066	471	594	257
315 037	Feldberg (Schwarzwald)	1 479	784	169	76	1 224	662	574	290
315 039	Friedenweiler	1 617	830	227	109	1 251	654	677	332
315 041	Glottertal	2 584	1 316	334	164	2 055	1 050	1 250	565
315 043	Gottenheim	2 197	1 127	329	150	1 666	861	956	446
315 047	Gundelfingen	10 389	5 452	1 811	877	7 788	4 180	3 080	1 597
315 048	Hartheim	3 142	1 569	532	258	2 296	1 164	1 450	706
315 050	Heitersheim, Stadt	4 591	2 395	701	340	3 486	1 860	1 867	917
315 051	Heuweiler	853	439	123	62	661	340	360	175
315 052	Hinterzarten	2 102	1 141	322	150	1 631	924	713	378
315 056	Horben	819	410	149	69	618	315	297	143
315 059	Ihringen	4 717	2 438	657	315	3 692	1 933	2 284	1 137
315 064	Kirchzarten	8 301	4 369	1 474	691	6 199	3 383	2 400	1 240
315 068	Lenzkirch	4 376	2 328	581	276	3 478	1 889	1 840	933
315 070	Löffingen, Stadt	6 288	3 223	916	442	4 853	2 532	2 877	1 398
315 132	March	7 815	3 959	1 175	575	5 850	2 987	2 988	1 447
315 072	Merdingen	2 177	1 115	332	176	1 640	844	1 074	516
315 073	Merzhausen	4 135	2 216	869	411	2 989	1 662	885	474
315 074	Müllheim, Stadt	13 640	7 323	1 955	986	10 694	5 830	5 232	2 629
315 130	Münstertal/Schwarzw.	4 680	2 426	578	273	3 763	1 994	2 247	1 071
315 076	Neuenburg am Rhein,St.	8 050	4 131	1 239	628	6 138	3 168	3 834	1 892
315 084	Oberried	2 401	1 179	382	167	1 834	919	1 142	531
315 089	Pfaffenweiler	2 616	1 339	408	198	1 958	1 012	1 078	508
315 098	Schallstadt	4 835	2 480	771	373	3 653	1 897	1 804	884
315 102	Schluchsee	2 273	1 196	271	139	1 856	989	983	468
315 107	Sölden	903	484	182	114	644	330	301	146
315 094	St. Märgen	1 720	855	246	109	1 303	673	796	377
315 095	St. Peter	2 116	1 056	371	172	1 560	798	889	424
315 108	Staufen im Breisgau,St.	6 580	3 420	1 078	482	5 024	2 706	2 075	1 092
315 109	Stegen	3 631	1 863	741	356	2 586	1 353	1 139	568
315 111	Sulzburg, Stadt	2 290	1 220	349	182	1 779	957	874	441
315 113	Titisee-Neustadt, Stadt	10 772	5 728	1 437	682	8 575	4 697	4 348	2 190
315 115	Umkirch	4 653	2 390	834	405	3 368	1 760	1 692	844
315 133	Vogtsbg. i. Kaiserst., St.	5 300	2 660	727	340	4 150	2 112	2 626	1 264
315 125	Wittnau	1 132	563	230	100	809	418	331	166
	Zusammen	203 111	105 349	31 061	14 949	155 848	82 431	80 542	39 744

waren										Schl.-Nr.
Alter von 15 bis unter 65 Jahren										
allgemeinem Schulabschluß				mit höchstem Schulabschluß an einer						
Realschule oder gleichwertigem Abschluß		Hochschulreife Fachhochschulreife		Berufsfachschule		Fachschule		Fachhoch-, Hochschule		
zusammen	weiblich	zusammen	weiblich	zusammen	weiblich	zusammen	weiblich	zusammen	weiblich	
9	10	11	12	13	14	15	16	17	18	

Regierungsbezirk Freiburg

Region Südlicher Oberrhein

23 099	14 321	28 545	13 295	9 377	5 541	8 290	4 744	19 565	8 058	311 000
										315
146	96	223	99	63	40	59	26	162	63	315 003
254	148	129	57	119	48	113	51	98	36	315 004
1 785	1 058	1 100	460	737	383	732	391	764	262	315 006
483	313	325	151	179	108	190	101	201	71	315 007
244	136	153	68	78	47	87	33	131	55	315 008
534	314	260	94	210	98	231	87	183	58	315 013
300	181	274	121	119	79	121	57	212	79	315 014
1 330	739	768	322	511	265	504	202	541	195	315 015
172	115	75	28	122	51	56	25	50	16	315 016
350	222	365	174	203	103	194	102	277	112	315 020
396	234	177	64	125	69	109	51	129	35	315 022
258	143	271	117	93	51	75	34	207	77	315 028
758	439	547	238	336	174	301	129	400	149	315 131
262	150	155	60	157	79	109	41	106	33	315 030
242	150	88	32	57	31	77	31	58	14	315 031
228	105	118	35	96	31	77	30	70	16	315 033
271	157	143	63	133	70	117	64	99	36	315 037
207	118	66	28	50	22	50	8	49	17	315 039
316	206	165	69	242	122	158	66	132	51	315 041
291	184	153	63	202	109	103	43	108	39	315 043
1 865	1 151	1 749	768	562	344	664	370	1 297	462	315 047
415	234	182	67	227	119	177	84	141	43	315 048
637	352	365	151	238	123	242	100	250	84	315 050
115	65	91	44	54	30	45	21	70	27	315 051
333	218	214	97	137	70	172	90	138	47	315 052
108	64	130	59	30	19	45	18	89	34	315 056
556	306	259	102	261	121	239	91	176	60	315 059
1 162	739	1 429	634	520	282	490	258	1 065	408	315 064
607	355	286	121	383	180	294	130	186	60	315 068
785	459	351	140	179	83	238	75	216	72	315 070
1 237	734	957	392	523	294	494	216	729	254	315 132
240	135	98	45	154	76	133	47	63	22	315 072
609	402	958	437	200	122	212	124	779	327	315 073
1 923	1 139	1 202	527	812	407	748	369	840	314	315 074
541	341	254	117	188	105	161	56	162	72	315 130
1 059	601	412	162	475	233	478	184	288	100	315 076
273	177	191	79	132	61	100	60	154	51	315 084
392	249	265	108	154	79	158	65	208	70	315 089
764	469	615	247	344	193	282	138	478	171	315 098
346	234	197	96	175	83	124	53	124	45	315 102
118	75	147	63	60	31	53	25	111	44	315 107
168	98	87	41	133	57	88	32	53	22	315 094
233	161	196	74	159	79	154	71	158	49	315 095
1 005	558	814	334	390	200	338	163	561	198	315 108
473	303	614	264	259	137	212	119	491	171	315 109
317	190	225	110	84	54	108	54	156	57	315 111
1 557	934	811	350	931	472	631	268	576	197	315 113
748	440	612	260	298	179	309	140	441	161	315 115
592	316	227	87	252	114	289	109	135	43	315 133
145	97	236	96	66	43	66	39	192	75	315 125
28 150	16 804	19 729	8 415	12 212	6 370	11 207	5 141	14 304	5 154	

Noch: 6. Bevölkerung am Ort der Hauptwohnung in den Gemeinden Baden-Württembergs am 25. Mai 1987 nach höchstem Schulabschluß

Schl.-Nr.	Gemeinde	Bevölkerung am Ort der Hauptwohnung		Darunter					
				Schüler und Studierende		nicht mehr in Schulausbildung		darunter (v. Sp. 5 u. 6) im	
								mit höchstem	
								Volksschule, Hauptschule	
		insgesamt	weiblich	zusammen	weiblich	zusammen	weiblich	zusammen	weiblich
		1	2	3	4	5	6	7	8
316	Emmendingen								
316 002	Bahlingen	3 240	1 620	486	234	2 470	1 251	1 555	715
316 003	Biederbach	1 466	717	223	109	1 097	536	777	361
316 009	Denzlingen	11 239	5 770	1 785	852	8 533	4 500	3 868	1 993
316 010	Elzach, Stadt	6 363	3 189	865	422	4 973	2 524	3 084	1 449
316 011	Emmendingen, Stadt	22 766	11 961	3 207	1 523	17 910	9 663	8 869	4 482
316 012	Endingen, Stadt	6 986	3 593	1 100	507	5 320	2 825	3 085	1 530
316 013	Forchheim	1 030	528	131	54	800	417	533	258
316 054	Freiamt	3 860	1 967	533	272	3 033	1 545	2 053	940
316 014	Gutach im Breisgau	3 526	1 790	497	235	2 738	1 415	1 615	787
316 017	Herbolzheim, Stadt	7 777	4 069	1 165	587	5 967	3 143	3 676	1 819
316 020	Kenzingen, Stadt	6 962	3 667	976	479	5 440	2 910	3 031	1 502
316 024	Malterdingen	2 290	1 186	297	143	1 788	932	1 152	564
316 036	Reute	2 436	1 215	365	178	1 797	911	1 084	527
316 053	Rheinhausen	3 108	1 581	481	223	2 380	1 231	1 565	774
316 037	Riegel	2 701	1 384	423	216	2 054	1 058	1 278	615
316 038	Sasbach	2 730	1 392	392	202	2 106	1 070	1 338	618
316 039	Sexau	2 692	1 347	372	180	2 096	1 062	1 260	585
316 042	Simonswald	2 837	1 419	411	206	2 179	1 095	1 381	635
316 043	Teningen	10 640	5 431	1 552	730	8 297	4 309	5 054	2 507
316 045	Vörstetten	2 041	1 042	321	135	1 533	810	761	389
316 056	Waldkirch, Stadt	18 818	9 958	2 689	1 272	14 721	8 013	7 651	3 856
316 049	Weisweil	1 609	818	216	113	1 252	637	764	352
316 055	Winden im Elztal	2 528	1 248	335	156	1 955	978	1 268	601
316 051	Wyhl	2 863	1 450	383	195	2 194	1 128	1 496	711
	Zusammen	132 508	68 342	19 205	9 223	102 633	53 963	58 198	28 570
317	Ortenaukreis								
317 001	Achern, Stadt	20 524	10 737	2 930	1 441	16 056	8 521	9 134	4 538
317 005	Appenweier	8 229	4 219	1 182	579	6 388	3 348	3 838	1 919
317 008	Bad Peterstal-Griesbach	2 997	1 579	376	177	2 398	1 289	1 448	719
317 009	Berghaupten	2 158	1 102	299	144	1 689	878	1 059	524
317 011	Biberach	2 895	1 464	382	189	2 260	1 159	1 445	700
317 021	Durbach	3 600	1 834	516	237	2 784	1 441	1 687	820
317 026	Ettenheim, Stadt	9 091	4 656	1 423	659	6 982	3 663	4 115	2 007
317 029	Fischerbach	1 487	758	242	123	1 126	575	721	344
317 031	Friesenheim	10 168	5 248	1 413	666	7 996	4 204	4 626	2 259
317 034	Gengenbach, Stadt	10 697	5 760	1 854	1 024	8 095	4 377	4 513	2 181
317 039	Gutach (Schwarzwaldb.)	2 222	1 144	318	156	1 764	913	1 085	537
317 040	Haslach im Kinzigtal, St.	5 979	3 126	808	361	4 737	2 559	2 663	1 332
317 041	Hausach, Stadt	5 138	2 647	743	342	3 959	2 090	2 352	1 168
317 046	Hofstetten	1 515	720	266	121	1 073	520	710	319
317 047	Hohberg	6 848	3 476	909	442	5 394	2 783	3 345	1 615
317 051	Hornberg, Stadt	4 642	2 397	650	313	3 694	1 942	2 369	1 155
317 152	Kappel-Grafenhausen	3 601	1 845	544	274	2 762	1 427	1 893	900
317 056	Kappelrodeck	5 627	2 895	770	370	4 408	2 303	2 784	1 354
317 057	Kehl, Stadt	28 557	14 798	4 076	1 943	22 425	11 852	12 821	6 361
317 059	Kippenheim	4 164	2 105	650	314	3 184	1 630	2 014	981
317 065	Lahr/Schwarzwald, Stadt	33 047	17 607	4 548	2 242	26 351	14 276	14 066	7 055
317 068	Lauf	3 822	1 989	523	248	2 979	1 593	1 982	986
317 067	Lautenbach	1 855	939	263	119	1 428	739	911	445
317 073	Mahlberg, Stadt	3 420	1 750	515	260	2 565	1 320	1 610	787
317 075	Meißenheim	3 011	1 522	343	149	2 454	1 265	1 593	762
317 078	Mühlenbach	1 492	750	245	121	1 117	561	799	363
317 151	Neuried	7 482	3 842	1 034	517	5 851	3 036	3 797	1 865
317 085	Nordrach	1 960	961	233	126	1 576	771	1 080	474
317 088	Oberharmersbach	2 336	1 158	301	150	1 820	909	1 325	612
317 089	Oberkirch, Stadt	16 711	8 565	2 259	1 122	12 982	6 747	7 761	3 782
317 093	Oberwolfach	2 677	1 337	447	217	1 973	989	1 302	599
317 096	Offenburg, Stadt	51 311	27 096	7 134	3 404	40 782	22 045	21 698	10 953
317 097	Ohlsbach	2 335	1 182	337	164	1 821	940	1 041	505
317 098	Oppenau, Stadt	4 983	2 573	676	299	3 918	2 081	2 408	1 186

waren										Schl.-Nr.
Alter von 15 bis unter 65 Jahren										
allgemeinem Schulabschluß				mit höchstem Schulabschluß an einer						
Realschule oder gleichwertigem Abschluß		Hochschulreife Fachhochschulreife		Berufsfachschule		Fachschule		Fachhoch-, Hochschule		
zusammen	weiblich	zusammen	weiblich	zusammen	weiblich	zusammen	weiblich	zusammen	weiblich	
9	10	11	12	13	14	15	16	17	18	
										316
404	245	172	67	235	107	187	71	126	41	316 002
128	75	23	10	105	39	40	17	17	3	316 003
1 765	1 051	1 554	641	589	343	622	310	1 123	390	316 009
770	449	257	92	337	135	321	126	188	59	316 010
3 376	1 984	2 264	912	1 596	851	1 309	624	1 589	550	316 011
813	466	449	172	516	254	330	123	302	92	316 012
114	66	25	10	66	42	56	17	16	4	316 013
342	229	122	52	266	122	191	69	91	27	316 054
433	232	197	83	202	88	184	64	129	49	316 014
842	464	405	149	478	247	378	151	296	90	316 017
831	474	482	180	237	128	271	99	325	103	316 020
256	158	109	41	84	50	107	45	68	22	316 024
324	179	212	81	130	57	115	52	144	49	316 036
332	176	131	48	172	66	140	49	98	31	316 053
379	202	109	44	138	70	108	34	83	30	316 037
334	201	95	33	174	70	184	75	58	14	316 038
337	211	201	77	152	72	122	41	158	57	316 039
323	193	134	50	203	91	136	57	107	39	316 042
1 335	752	674	258	791	345	537	222	446	136	316 043
298	181	280	118	117	58	118	54	210	77	316 045
2 460	1 467	1 668	684	529	343	918	323	1 074	360	316 056
202	120	93	38	92	41	102	41	67	20	316 049
262	150	100	33	165	67	96	39	68	17	316 055
305	167	87	32	42	14	70	16	59	19	316 051
16 965	9 892	9 843	3 905	7 416	3 700	6 642	2 719	6 842	2 279	
										317
2 470	1 455	1 313	484	1 155	597	873	333	928	295	317 001
1 043	582	497	181	480	237	402	168	363	111	317 005
308	189	110	39	72	38	146	61	75	17	317 008
233	140	126	42	96	63	83	43	99	25	317 009
302	176	131	44	156	73	150	70	100	29	317 011
414	252	251	88	186	98	201	86	181	49	317 021
1 031	600	618	242	734	357	475	181	450	152	317 026
166	108	87	31	81	49	77	33	73	23	317 029
1 305	734	597	221	732	350	564	241	433	128	317 031
1 224	772	721	303	569	314	544	299	490	180	317 034
236	122	84	26	213	84	134	40	68	20	317 039
742	434	284	99	302	155	325	119	196	56	317 040
566	315	288	94	275	143	233	101	194	54	317 041
136	86	85	31	114	52	87	38	67	24	317 046
783	460	380	140	225	113	236	111	258	75	317 047
422	253	188	73	221	101	180	65	135	38	317 051
322	186	106	38	142	59	139	45	65	21	317 152
600	335	247	90	408	182	233	70	184	55	317 056
3 644	2 078	2 034	862	1 274	686	1 103	480	1 285	446	317 057
471	255	237	87	270	118	192	78	168	53	317 059
4 267	2 458	2 383	977	2 037	1 030	1 607	657	1 482	504	317 065
330	220	190	75	244	128	191	84	152	50	317 068
188	105	68	24	73	33	92	23	50	15	317 067
399	227	192	72	228	114	175	67	134	48	317 073
328	200	112	37	201	95	157	66	80	22	317 075
118	79	30	11	117	59	67	31	21	5	317 078
808	460	312	110	377	174	393	171	237	71	317 151
158	99	64	32	103	47	162	59	42	13	317 085
156	92	39	11	112	66	71	21	33	8	317 088
2 016	1 182	981	347	1 052	535	989	404	716	210	317 089
298	169	77	25	199	95	156	68	64	13	317 093
6 570	3 896	4 452	1 882	2 415	1 344	2 075	998	2 937	1 040	317 096
294	174	156	57	149	77	99	47	123	40	317 097
482	260	207	74	202	98	224	80	134	34	317 098

Noch: 6. Bevölkerung am Ort der Hauptwohnung in den Gemeinden Baden-Württembergs am 25. Mai 1987 nach höchstem Schulabschluß

Schl.-Nr.	Gemeinde	Bevölkerung am Ort der Hauptwohnung		Schüler und Studierende		nicht mehr in Schulausbildung		Darunter	
								darunter (v. Sp. 5 u. 6) im	
								mit höchstem	
								Volksschule, Hauptschule	
		insgesamt	weiblich	zusammen	weiblich	zusammen	weiblich	zusammen	weiblich
		1	2	3	4	5	6	7	8
317 100	Ortenberg	2 822	1 451	389	186	2 246	1 182	1 234	628
317 102	Ottenhöfen im Schwarzw.	3 229	1 673	427	210	2 538	1 332	1 640	787
317 110	Renchen, Stadt	6 074	3 104	802	373	4 755	2 487	2 981	1 474
317 153	Rheinau, Stadt	9 889	5 030	1 351	655	7 758	4 007	4 881	2 373
317 113	Ringsheim	1 974	1 021	278	139	1 538	791	953	463
317 114	Rust	2 663	1 344	391	195	2 051	1 034	1 442	681
317 116	Sasbach	4 967	2 571	896	338	3 683	2 046	2 070	1 030
317 118	Sasbachwalden	2 113	1 124	262	117	1 714	934	934	476
317 121	Schuttertal	3 203	1 605	476	233	2 472	1 259	1 712	783
317 122	Schutterwald	6 214	3 168	899	418	4 879	2 555	2 985	1 490
317 150	Schwanau	5 375	2 850	706	345	4 292	2 319	2 536	1 220
317 126	Seebach	1 433	758	215	116	1 094	578	753	370
317 127	Seelbach	4 610	2 363	700	322	3 566	1 876	1 973	985
317 129	Steinach	3 648	1 842	528	253	2 799	1 430	1 940	918
317 141	Willstätt	7 375	3 764	1 071	544	5 705	2 914	3 610	1 749
317 145	Wolfach, Stadt	5 980	3 120	826	391	4 727	2 525	2 607	1 285
317 146	Zell am Harmersbach, St.	6 505	3 410	956	463	5 032	2 688	3 075	1 506
	Zusammen	354 655	183 979	50 382	24 311	277 640	146 703	163 321	80 325
	Region								
	Südlicher Oberrhein	868 946	454 172	136 774	66 021	667 665	356 678	353 518	175 018

Region Schwarzwald-Baar-Heuberg

Landkreise									
325	Rottweil								
325 001	Aichhalden	3 857	1 977	557	269	2 973	1 557	1 922	932
325 009	Bösingen	2 736	1 342	461	212	2 012	1 000	1 329	600
325 072	Deißlingen	4 968	2 554	683	353	3 882	2 018	2 407	1 180
325 011	Dietingen	3 408	1 732	523	268	2 631	1 328	1 746	797
325 012	Dornhan, Stadt	5 287	2 692	805	370	4 110	2 150	2 463	1 208
325 014	Dunningen	4 801	2 424	710	318	3 636	1 868	2 317	1 120
325 015	Epfendorf	3 262	1 656	438	213	2 561	1 314	1 562	747
325 071	Eschbronn	1 931	961	272	128	1 519	765	993	474
325 070	Fluorn-Winzeln	2 966	1 496	397	190	2 353	1 189	1 578	730
325 024	Hardt	2 275	1 116	368	168	1 689	844	1 108	525
325 036	Lauterbach	3 393	1 781	449	205	2 723	1 482	1 715	862
325 045	Oberndorf am Neckar, St.	14 050	7 387	1 928	954	11 172	5 956	6 121	3 059
325 049	Rottweil, Stadt	22 787	12 116	3 457	1 600	17 781	9 723	9 007	4 614
325 050	Schenkenzell	1 913	971	244	117	1 528	783	968	451
325 051	Schiltach, Stadt	3 848	2 027	471	214	3 083	1 658	1 806	878
325 053	Schramberg, Stadt	18 102	9 634	2 443	1 135	14 383	7 883	7 838	4 002
325 057	Sulz am Neckar, Stadt	10 407	5 333	1 407	705	8 176	4 230	5 018	2 435
325 058	Tennenbronn	3 731	1 867	548	256	2 868	1 449	1 919	906
325 060	Villingendorf	2 565	1 294	379	186	1 950	990	1 196	580
325 061	Vöhringen	3 331	1 747	506	256	2 517	1 335	1 652	819
325 064	Wellendingen	2 371	1 207	322	145	1 837	954	1 162	591
325 069	Zimmern ob Rottweil	4 807	2 413	769	337	3 584	1 844	2 050	999
	Zusammen	126 796	65 727	18 137	8 599	98 968	52 320	57 877	28 509
326	Schwarzwald-Baar-Kreis								
326 003	Bad Dürkheim, Stadt	10 336	5 664	1 232	583	8 448	4 748	3 911	2 025
326 005	Blumberg, Stadt	10 012	5 070	1 446	699	7 719	3 957	5 102	2 436
326 006	Bräunlingen, Stadt	5 301	2 665	769	359	4 043	2 066	2 599	1 214
326 075	Brigachtal	4 759	2 396	765	361	3 520	1 803	2 103	1 056
326 010	Dauchingen	2 849	1 458	397	214	2 204	1 136	1 201	587
326 012	Donaueschingen, Stadt	18 196	9 522	2 528	1 223	14 270	7 613	7 636	3 831
326 017	Furtwangen i.Schw., St.	9 702	4 818	1 664	663	7 323	3 795	4 336	2 123
326 020	Gütenbach	1 459	755	169	78	1 155	610	791	382
326 027	Hüfingen, Stadt	6 469	3 299	992	457	4 885	2 549	2 975	1 446
326 031	Königsfeld i.Schwarzw.	5 254	2 789	814	367	4 034	2 224	2 017	998

waren										Schl.-Nr.
Alter von 15 bis unter 65 Jahren										
allgemeinem Schulabschluß				mit höchstem Schulabschluß an einer						
Realschule oder gleichwertigem Abschluß		Hochschulreife Fachhochschulreife		Berufsfachschule		Fachschule		Fachhoch-, Hochschule		
zusammen	weiblich	zusammen	weiblich	zusammen	weiblich	zusammen	weiblich	zusammen	weiblich	
9	10	11	12	13	14	15	16	17	18	
354	207	235	82	126	68	148	54	166	51	317 100
316	192	105	39	174	68	126	43	80	22	317 102
699	397	274	93	378	195	274	107	203	59	317 110
1 149	642	466	189	404	214	379	149	302	100	317 153
229	132	99	34	189	88	168	63	66	20	317 113
226	120	80	26	116	49	61	18	42	11	317 114
565	346	342	130	240	127	247	105	274	91	317 116
263	159	171	81	170	90	137	57	117	46	317 118
289	178	76	31	136	58	158	58	45	15	317 121
757	435	390	140	280	150	255	108	262	74	317 122
598	324	244	93	335	152	299	130	165	61	317 150
117	67	29	8	103	54	58	28	22	3	317 126
644	362	307	111	333	167	263	108	239	71	317 127
297	192	118	43	360	162	192	84	79	22	317 129
848	464	406	162	356	162	328	125	303	99	317 141
706	390	379	141	493	235	380	155	299	104	317 145
635	396	331	126	249	132	273	121	248	75	317 146
41 522	24 156	21 699	8 478	19 656	9 935	16 581	6 951	14 929	4 848	
109 736	65 173	79 816	34 093	48 661	25 546	42 720	19 555	55 640	20 339	

Region Schwarzwald-Baar-Heuberg

										325
357	214	141	54	182	82	174	67	89	27	325 001
316	192	107	38	153	83	116	40	80	30	325 009
514	285	276	115	304	140	229	78	216	72	325 072
321	201	165	56	172	76	130	49	136	41	325 011
596	360	258	85	248	149	268	100	191	59	325 012
514	295	237	79	340	162	244	91	187	52	325 014
391	224	183	71	192	97	141	58	127	37	325 015
175	93	80	29	83	43	66	21	57	19	325 071
314	179	92	29	205	102	188	70	67	13	325 070
224	129	118	40	126	60	134	40	84	27	325 024
317	186	126	46	179	77	138	54	80	20	325 036
1 708	955	872	335	632	356	645	254	604	190	325 045
2 777	1 631	2 027	836	1 291	713	962	468	1 599	556	325 049
208	117	73	31	146	72	111	39	58	21	325 050
405	233	172	65	230	109	172	82	117	36	325 051
1 934	1 123	1 092	416	995	516	899	375	784	272	325 053
1 078	604	555	188	663	323	471	168	355	100	325 057
317	178	154	58	173	84	166	55	115	38	325 058
320	176	173	66	178	88	122	43	136	49	325 060
301	172	129	50	173	79	122	50	95	31	325 061
241	127	140	48	91	41	72	26	103	31	325 064
598	350	380	147	324	156	270	108	303	99	325 069
13 926	8 024	7 550	2 882	7 080	3 608	5 840	2 336	5 583	1 820	
										326
1 412	875	782	325	518	261	480	229	588	189	326 003
1 020	549	317	105	382	165	388	142	224	53	326 005
601	384	229	90	225	111	268	97	145	35	326 006
676	394	400	143	250	142	251	93	311	95	326 075
455	260	238	100	186	92	212	83	198	56	326 010
2 526	1 500	1 517	585	1 027	542	890	365	1 089	367	326 012
1 093	643	682	238	323	172	355	136	490	132	326 017
132	91	48	21	73	37	68	28	30	7	326 020
738	436	362	136	379	184	376	150	267	78	326 027
654	428	450	196	144	98	321	150	341	130	326 031

Noch: 6. Bevölkerung am Ort der Hauptwohnung in den Gemeinden Baden-Württembergs am 25. Mai 1987 nach höchstem Schulabschluß

Schl.-Nr.	Gemeinde	Bevölkerung am Ort der Hauptwohnung		Schüler und Studierende		nicht mehr in Schulabsbildung		Darunter	
								darunter (v. Sp. 5 u. 6) im	
								mit höchstem	
								Volksschule, Hauptschule	
		insgesamt	weiblich	zusammen	weiblich	zusammen	weiblich	zusammen	weiblich
		1	2	3	4	5	6	7	8
326 037	Mönchweiler	2 999	1 527	415	192	2 357	1 227	1 461	712
326 041	Niedereschach	4 606	2 319	745	353	3 453	1 758	2 102	1 027
326 054	Schönwald i. Schwarzw.	2 170	1 137	244	113	1 780	946	1 006	520
326 055	Schonach im Schwarzw.	4 459	2 296	619	291	3 491	1 831	2 247	1 118
326 052	St. Georgen i. Schw., St.	14 103	7 378	2 004	954	11 080	5 923	6 505	3 302
326 060	Triberg i. Schwarzw., St.	5 783	3 014	700	335	4 700	2 502	2 818	1 391
326 061	Tuningen	2 231	1 143	308	151	1 734	897	1 069	530
326 065	Unterkirnach	2 067	1 017	345	153	1 550	787	911	443
326 074	Villingen-Schwen., St.	75 861	40 044	9 990	4 794	60 711	32 750	32 845	16 574
326 068	Vöhrenbach, Stadt	4 004	1 984	510	251	3 159	1 571	2 089	942
	Zusammen	192 620	100 295	26 656	12 591	151 616	80 693	85 724	42 657
327	Tuttlingen								
327 002	Aldingen	5 592	2 902	821	431	4 348	2 275	2 747	1 382
327 004	Bärenthal	449	221	59	24	342	182	237	114
327 005	Balgheim	750	394	136	77	548	284	378	188
327 006	Böttingen	1 226	634	190	86	942	502	649	329
327 007	Bubsheim	669	335	105	53	512	257	363	167
327 008	Buchheim	616	315	75	39	446	230	307	144
327 009	Deilingen	1 435	728	226	104	1 091	563	717	355
327 010	Denkingen	1 883	954	287	133	1 447	746	916	445
327 011	Dürbheim	1 260	637	173	77	997	517	647	305
327 012	Durchhausen	744	368	116	56	567	290	362	173
327 013	Egesheim	451	217	83	33	329	168	248	120
327 057	Emmingen-Liptingen	3 249	1 606	459	216	2 518	1 262	1 674	771
327 016	Fridingen a.d. Donau, St.	3 078	1 530	422	202	2 373	1 189	1 504	720
327 017	Frittlingen	1 735	853	278	130	1 288	646	787	369
327 018	Geisingen, Stadt	5 172	2 661	653	333	4 099	2 107	2 427	1 138
327 019	Gosheim	3 210	1 622	507	235	2 444	1 260	1 585	795
327 020	Gunningen	535	263	101	44	397	202	256	129
327 023	Hausen ob Verena	630	325	87	44	491	252	315	158
327 025	Immendingen	5 190	2 440	676	333	4 100	1 894	2 528	1 131
327 027	Irndorf	732	378	95	39	590	308	418	200
327 029	Königsheim	507	241	77	35	396	197	266	126
327 030	Kolbingen	1 098	555	161	80	840	426	582	286
327 033	Mahlstetten	692	335	85	34	553	278	396	188
327 036	Mühlheim a.d. Donau, St.	3 311	1 709	520	248	2 535	1 339	1 524	777
327 038	Neuhausen ob Eck	3 094	1 559	418	216	2 367	1 193	1 545	727
327 040	Reichenbach a. Heuberg	398	197	42	15	324	162	241	114
327 041	Renquishausen	611	316	96	48	457	238	316	148
327 056	Rietheim-Weilheim	2 278	1 164	275	114	1 817	955	1 091	545
327 055	Seitingen-Oberflacht	1 873	936	295	151	1 437	725	882	416
327 046	Spaichingen, Stadt	9 964	5 247	1 599	795	7 595	4 062	4 222	2 161
327 048	Talheim	967	494	120	56	770	398	493	244
327 049	Trossingen, Stadt	11 358	6 039	1 711	824	8 872	4 826	4 649	2 389
327 050	Tuttlingen, Stadt	31 552	16 529	4 267	2 032	25 046	13 445	13 357	6 551
327 051	Wehingen	3 127	1 612	500	261	2 343	1 209	1 556	766
327 054	Wurmlingen	3 449	1 760	506	232	2 686	1 399	1 524	792
	Zusammen	112 885	58 076	16 221	7 830	87 907	45 986	51 689	25 363
	Region								
	Schwarzwald-Baar-Heub.	432 301	224 098	61 014	29 020	338 491	178 999	195 290	96 529

Region Hochrhein-Bodensee

Landkreise									
335	Konstanz								
335 001	Aach, Stadt	1 387	702	174	82	1 111	573	675	326
335 002	Allensbach	5 652	3 102	829	409	4 411	2 485	1 823	964
335 098	Bodman-Ludwigshafen	3 323	1 747	414	208	2 655	1 413	1 179	591
335 015	Büdingen am Hochrhein	1 321	694	152	79	1 099	584	386	195
335 021	Eigeltingen	2 834	1 425	392	194	2 210	1 127	1 361	633

waren										Schl.-Nr.
Alter von 15 bis unter 65 Jahren										
allgemeinem Schulabschluß				mit höchstem Schulabschluß an einer						
Realschule oder gleichwertigem Abschluß		Hochschulreife Fachhochschulreife		Berufsfachschule		Fachschule		Fachhoch-, Hochschule		
zusammen	weiblich	zusammen	weiblich	zusammen	weiblich	zusammen	weiblich	zusammen	weiblich	
9	10	11	12	13	14	15	16	17	18	
360	217	217	81	219	108	209	83	177	56	326 037
571	339	362	129	311	156	260	105	294	92	326 041
294	173	118	48	70	30	98	47	97	30	326 054
499	277	191	76	65	29	149	39	115	35	326 055
1 595	906	866	333	517	280	660	222	657	198	326 052
620	349	301	123	118	55	168	71	167	50	326 060
266	145	104	39	124	54	130	48	77	26	326 061
251	151	193	65	89	55	139	52	160	38	326 065
10 113	5 942	5 760	2 330	2 883	1 547	3 075	1 236	4 029	1 372	326 074
379	242	164	61	212	105	177	68	108	33	326 068
24 255	14 301	13 301	5 224	8 115	4 223	8 674	3 444	9 564	3 072	
										327
592	305	259	103	296	130	260	97	188	66	327 002
33	19	11	5	16	7	13	4	11	5	327 004
71	39	30	9	22	10	30	10	25	7	327 005
111	64	47	17	21	13	21	7	33	10	327 006
64	35	15	2	37	14	28	8	6	1	327 007
49	29	18	8	17	10	26	13	15	6	327 008
160	86	47	11	81	24	59	18	44	8	327 009
190	105	101	39	76	37	94	35	67	22	327 010
142	86	50	15	54	31	73	32	34	8	327 011
82	47	34	14	25	16	39	14	25	9	327 012
25	11	8	2	4	1	19	8	6	2	327 013
315	199	162	61	221	100	160	63	127	43	327 057
384	213	174	56	149	70	141	43	128	36	327 016
225	115	91	31	99	52	99	33	77	25	327 017
532	307	197	76	232	119	235	74	145	48	327 018
374	190	169	69	168	73	130	50	119	39	327 019
50	30	20	6	12	9	30	15	13	2	327 020
51	28	37	14	37	14	17	4	23	7	327 023
670	311	287	73	339	127	187	77	150	44	327 025
61	38	19	10	25	11	39	12	11	5	327 027
64	36	15	5	23	9	23	4	10	2	327 029
105	56	36	8	42	16	63	26	29	6	327 030
68	33	14	6	16	8	23	7	7	4	327 033
423	222	175	60	137	67	137	55	143	40	327 036
315	177	140	49	160	74	159	55	88	25	327 038
35	17	10	3	6	1	7	4	8	4	327 040
61	42	16	7	18	6	34	8	12	5	327 041
314	183	98	36	95	40	97	45	91	31	327 056
207	129	109	40	120	50	91	37	81	23	327 055
1 192	653	736	294	550	241	459	184	519	169	327 046
81	35	35	15	28	15	46	15	28	10	327 048
1 404	768	825	341	496	256	491	214	588	210	327 049
4 190	2 489	2 163	875	1 739	807	1 381	621	1 485	503	327 050
324	187	148	52	153	69	125	43	108	35	327 051
434	239	284	92	165	86	132	41	213	61	327 054
13 398	7 523	6 580	2 504	5 679	2 613	4 968	1 976	4 657	1 521	
51 579	29 848	27 431	10 610	20 874	10 444	19 482	7 756	19 804	6 413	

Region Hochrhein-Bodensee

										335
153	88	77	31	86	50	62	22	51	17	335 001
882	550	842	357	319	200	356	178	681	241	335 002
544	303	338	139	242	132	250	114	259	79	335 098
244	151	191	81	77	42	103	54	145	50	335 015
334	207	135	52	122	60	143	55	102	31	335 021

Noch: 6. Bevölkerung am Ort der Hauptwohnung in den Gemeinden Baden-Württembergs am 25. Mai 1987 nach höchstem Schulabschluß

Schl.-Nr.	Gemeinde	Bevölkerung am Ort der Hauptwohnung		Darunter					
				Schüler und Studierende		nicht mehr in Schulabsbildung		darunter (v. Sp. 5 u. 6) im	
								mit höchstem	
								Volksschule, Hauptschule	
		insgesamt	weiblich	zusammen	weiblich	zusammen	weiblich	zusammen	weiblich
		1	2	3	4	5	6	7	8
335 022	Engen, Stadt	8 805	4 578	1 281	645	6 869	3 608	4 015	1 972
335 025	Gaienhofen	2 724	1 437	508	246	2 026	1 095	891	453
335 026	Gailingen	2 268	1 214	269	141	1 864	1 005	965	480
335 028	Gottmadingen	8 482	4 295	1 146	525	6 813	3 526	3 630	1 746
335 035	Hilzingen	6 385	3 227	921	455	4 929	2 529	2 813	1 366
335 096	Hohenfels	1 577	762	334	148	1 103	543	674	302
335 043	Konstanz, Univ.-Stadt	70 378	36 943	13 005	5 744	53 415	29 201	22 276	11 369
335 055	Moos	2 520	1 292	317	171	1 984	1 015	1 039	519
335 097	Mühlhausen-Ehingen	3 034	1 521	437	220	2 357	1 184	1 530	730
335 057	Mühlingen	1 753	882	232	115	1 373	699	879	418
335 061	Öhningen	3 324	1 703	414	193	2 656	1 387	1 272	595
335 099	Orsingen-Nenzingen	2 188	1 085	369	178	1 653	828	1 004	466
335 063	Radolfzell a. Bodens.,St.	25 051	13 000	3 636	1 720	19 649	10 434	9 929	4 915
335 066	Reichenau	4 247	2 226	603	278	3 343	1 785	1 662	816
335 100	Rielasingen-Worblingen	9 605	4 927	1 298	629	7 625	3 976	4 287	2 097
335 075	Singen (Hohentwiel),St.	42 403	22 153	5 525	2 666	34 258	18 220	19 627	9 587
335 077	Steißlingen	3 296	1 688	471	222	2 577	1 341	1 392	664
335 079	Stockach, Stadt	13 268	6 902	2 066	1 003	10 158	5 372	5 571	2 766
335 080	Tengen, Stadt	4 086	2 102	449	223	3 299	1 699	2 010	952
335 081	Volkertshausen	1 987	1 010	277	143	1 531	780	943	440
	Zusammen	231 898	120 617	35 519	16 637	180 968	96 409	91 833	45 362
336	Lörrach								
336 004	Aitern	477	244	77	32	352	182	240	111
336 006	Bad Bellingen	2 889	1 526	324	166	2 365	1 265	1 245	609
336 008	Binzen	2 158	1 107	314	153	1 686	881	922	449
336 010	Böllen	102	46	16	9	84	37	57	24
336 012	Bürchau	217	115	19	12	182	95	114	54
336 014	Efringen-Kirchen	6 852	3 555	920	469	5 336	2 771	3 227	1 587
336 019	Eimeldingen	1 502	764	189	95	1 188	613	669	334
336 020	Elbenschwand	178	93	20	9	148	77	101	46
336 024	Fischingen	550	267	98	50	411	202	225	105
336 025	Fröhnd	438	206	74	32	336	160	252	114
336 105	Grenzach-Wyhlen	12 316	6 341	1 625	791	9 854	5 134	5 575	2 745
336 106	Häg-Ehrsberg	934	466	128	57	718	367	482	220
336 034	Hasel	1 006	505	125	57	797	403	516	248
336 036	Hausen im Wiesental	2 209	1 129	341	160	1 678	877	1 080	526
336 043	Inzlingen	2 380	1 219	352	169	1 845	959	876	440
336 045	Kandern, Stadt	6 851	3 567	870	398	5 398	2 873	2 894	1 405
336 050	Lörrach, Stadt	40 561	21 611	5 084	2 418	32 780	17 893	17 374	8 785
336 104	Malsburg-Marzell	1 532	780	234	114	1 195	619	706	342
336 057	Maulburg	3 612	1 813	484	214	2 832	1 472	1 796	881
336 060	Neuenweg	342	177	38	22	278	142	174	83
336 067	Raich	246	127	26	13	210	107	132	57
336 069	Rheinfelden(Baden),St.	27 453	13 986	3 666	1 705	21 654	11 259	13 235	6 403
336 073	Rümmingen	1 274	658	207	102	962	499	457	235
336 074	Sallneck	281	141	48	25	209	104	147	71
336 075	Schallbach	596	297	85	43	454	219	271	120
336 078	Schliengen	3 871	1 995	556	271	3 016	1 574	1 813	876
336 079	Schönau i.Schwarzw.,St.	2 241	1 173	309	133	1 779	963	1 013	506
336 080	Schönenberg	339	161	59	26	256	125	183	76
336 081	Schopfheim, Stadt	15 857	8 365	2 139	1 000	12 505	6 766	6 959	3 427
336 082	Schwörstadt	2 311	1 146	297	147	1 803	908	1 174	555
336 084	Steinen	8 794	4 546	1 051	508	7 030	3 690	4 089	2 036
336 086	Tegernau	425	214	47	20	346	175	225	103
336 087	Todtnau, Stadt	4 856	2 522	619	314	3 907	2 055	2 326	1 148
336 089	Tunau	180	89	36	17	133	66	84	37
336 090	Utzenfeld	584	288	80	38	456	231	295	136
336 091	Weil am Rhein, Stadt	25 800	13 400	3 352	1 673	20 627	10 825	11 787	5 895
336 094	Wembach	251	127	26	14	199	101	124	60
336 096	Wieden	525	239	67	29	402	193	288	133
336 097	Wies	678	331	77	34	543	270	350	166

waren										Schl.-Nr.
Alter von 15 bis unter 65 Jahren										
allgemeinem Schulabschluß				mit höchstem Schulabschluß an einer						
Realschule oder gleichwertigem Abschluß		Hochschulreife Fachhochschulreife		Berufsfachschule		Fachschule		Fachhoch-, Hochschule		
zusammen	weiblich	zusammen	weiblich	zusammen	weiblich	zusammen	weiblich	zusammen	weiblich	
9	10	11	12	13	14	15	16	17	18	
1 107	647	545	202	769	393	504	213	434	123	335 022
397	246	315	137	140	79	137	69	256	93	335 025
345	181	165	82	202	115	156	69	112	39	335 026
1 222	712	512	177	453	262	458	201	381	106	335 028
884	521	460	167	495	264	401	146	322	93	335 035
156	97	114	41	112	47	77	28	91	30	335 096
10 190	6 269	9 490	3 822	2 603	1 515	2 839	1 502	6 696	2 223	335 043
387	230	254	90	148	85	159	68	200	58	335 055
371	209	148	58	216	106	162	58	105	35	335 097
197	113	57	17	71	32	117	54	42	14	335 057
490	288	310	138	237	131	181	83	221	75	335 061
282	156	106	39	92	45	132	50	83	21	335 099
3 592	2 165	2 362	906	1 239	754	1 318	524	1 781	573	335 063
618	391	473	178	324	169	231	102	341	102	335 066
1 488	878	713	285	757	417	580	242	509	168	335 100
5 131	2 991	2 620	1 075	2 366	1 314	1 870	818	1 724	582	335 075
484	299	292	109	249	136	192	78	236	71	335 077
1 682	985	920	333	823	431	668	286	702	209	335 079
461	245	141	54	247	107	219	73	97	26	335 080
231	140	108	35	151	75	103	55	79	23	335 081
31 872	19 062	21 688	8 605	12 540	6 961	11 418	5 142	15 650	5 082	336
32	20	28	21	26	12	15	3	17	8	336 004
410	257	150	65	143	84	136	61	106	37	336 006
316	194	192	78	37	20	151	70	148	42	336 008
11	5	4	—	5	1	8	4	4	—	336 010
21	14	6	4	8	3	6	1	4	3	336 012
925	515	353	133	412	192	412	163	281	93	336 014
221	123	125	47	92	50	68	28	96	30	336 019
13	11	2	—	6	3	4	1	2	1	336 020
84	51	52	16	48	23	29	16	44	13	336 024
24	18	14	4	22	8	24	8	13	4	336 025
1 716	991	1 068	410	848	415	741	343	794	241	336 105
73	45	22	6	11	5	26	3	14	4	336 106
111	63	45	16	41	21	55	16	36	11	336 034
204	125	118	42	114	55	105	40	91	26	336 036
404	225	290	124	120	52	120	61	248	86	336 043
900	520	536	246	219	81	228	90	383	150	336 045
5 465	3 192	3 282	1 405	2 635	1 348	2 129	1 038	2 319	834	336 050
151	81	95	42	55	29	51	27	66	24	336 104
427	249	188	72	123	75	182	69	135	40	336 057
30	17	26	9	12	2	13	5	19	5	336 060
18	9	10	4	2	1	5	1	6	2	336 067
3 426	2 027	1 756	696	1 613	780	1 421	647	1 273	394	336 069
219	134	175	63	84	46	83	38	147	48	336 073
19	10	7	4	9	5	12	4	7	3	336 074
70	43	57	22	15	6	22	16	39	12	336 075
390	232	210	93	268	132	233	84	158	55	336 078
265	146	115	45	120	66	119	51	64	22	336 079
16	12	23	12	6	4	17	7	16	8	336 080
1 879	1 133	1 117	465	777	393	809	342	891	324	336 081
236	133	127	46	153	62	131	48	90	21	336 082
1 123	640	703	283	364	199	432	176	546	181	336 084
42	24	28	11	27	13	19	4	21	6	336 086
544	310	246	91	171	88	164	52	156	52	336 087
18	12	6	2	4	1	8	4	3	1	336 089
68	41	24	7	30	17	21	9	17	4	336 090
3 476	1 914	1 672	650	1 209	646	1 224	483	1 119	346	336 091
25	14	13	6	16	10	13	5	11	4	336 094
42	25	18	5	46	21	48	20	15	4	336 096
58	30	30	14	34	15	26	10	23	9	336 097

Noch: 6. Bevölkerung am Ort der Hauptwohnung in den Gemeinden Baden-Württembergs am 25. Mai 1987 nach höchstem Schulabschluß

Schl.-Nr.	Gemeinde	Bevölkerung am Ort der Hauptwohnung		Darunter					
				Schüler und Studierende		nicht mehr in Schulausbildung		darunter (v. Sp. 5 u. 6) im	
								mit höchstem	
								Volksschule, Hauptschule	
		insgesamt	weiblich	zusammen	weiblich	zusammen	weiblich	zusammen	weiblich
		1	2	3	4	5	6	7	8
336 098	Wieslet	506	256	62	30	401	203	263	117
336 100	Wittlingen	647	337	75	40	511	265	284	141
336 103	Zell im Wiesental, St.	6 183	3 189	810	392	4 844	2 548	3 081	1 488
	Zusammen	191 004	99 118	25 026	12 001	151 710	80 168	87 105	42 894
337	Waldshut								
337 002	Albbruck	6 113	3 097	873	412	4 687	2 415	2 889	1 378
337 096	Bad Säckingen, Stadt	14 613	7 818	1 886	915	11 726	6 425	5 881	3 057
337 013	Bernau	1 730	908	258	140	1 314	696	781	393
337 022	Bonndorf i.Schwarzw.,St.	5 334	2 777	716	353	4 162	2 185	2 498	1 206
337 027	Dachsberg (Südschw.)	1 163	603	133	62	919	489	541	264
337 030	Dettighofen	975	489	122	66	775	388	495	217
337 032	Dogern	2 220	1 105	295	120	1 724	893	953	472
337 124	Eggingen	1 405	712	204	94	1 065	540	680	317
337 038	Görwihl	3 859	1 968	595	289	2 874	1 495	1 800	858
337 039	Grafenhausen	1 944	968	296	126	1 490	778	924	444
337 045	Häusern	1 049	553	133	65	842	448	440	228
337 049	Herrischried	1 958	991	223	112	1 576	803	955	454
337 051	Höchenschwand	1 874	1 015	201	89	1 527	856	824	425
337 053	Hohentengen a.Hochrh.	2 748	1 384	417	211	2 106	1 063	1 330	640
337 059	Ibach	350	173	45	22	269	135	158	71
337 060	Jestetten	4 059	2 133	457	231	3 299	1 764	1 833	897
337 062	Klettgau	6 579	3 340	895	437	5 126	2 635	3 209	1 566
337 125	Küssaberg	4 561	2 314	610	299	3 569	1 833	2 098	1 007
337 065	Lauchringen	6 364	3 236	978	458	4 802	2 486	3 016	1 450
337 066	Laufenburg (Baden),St.	7 214	3 681	1 010	502	5 573	2 884	3 434	1 650
337 070	Lottstetten	1 952	1 005	257	129	1 517	786	926	451
337 076	Murg	6 431	3 286	943	462	4 908	2 540	3 079	1 461
337 090	Rickenbach	3 452	1 737	565	271	2 566	1 319	1 551	754
337 097	St. Blasien, Stadt	3 851	1 856	870	230	2 762	1 515	1 363	702
337 106	Stühlingen, Stadt	4 811	2 482	657	329	3 743	1 945	2 285	1 068
337 108	Todtmoos	1 793	956	201	101	1 466	793	770	382
337 128	Ühlingen-Birkendorf	4 166	2 086	571	281	3 227	1 635	1 917	864
337 126	Waldshut-Tiengen, Stadt	21 264	11 170	2 807	1 341	16 891	9 053	8 842	4 316
337 116	Wehr, Stadt	11 931	6 185	1 546	790	9 396	4 892	5 551	2 687
337 118	Weilheim	2 463	1 250	330	163	1 887	965	1 136	514
337 127	Wutach	1 151	579	183	102	871	434	576	257
337 123	Wutöschingen	5 506	2 807	865	426	4 186	2 151	2 685	1 292
	Zusammen	144 883	74 664	20 142	9 628	112 845	59 239	65 420	31 742
	Region								
	Hochrhein-Bodensee	567 785	294 399	80 687	38 266	445 523	235 816	244 358	119 998
	Regierungsbezirk								
	Freiburg	1 869 032	972 669	278 475	133 307	1 451 679	771 493	793 166	391 545

waren										Schl.-Nr.
Alter von 15 bis unter 65 Jahren										
allgemeinem Schulabschluß				mit höchstem Schulabschluß an einer						
Realschule oder gleichwertigem Abschluß		Hochschulreife Fachhochschulreife		Berufsfachschule		Fachschule		Fachhoch-, Hochschule		
zusammen	weiblich	zusammen	weiblich	zusammen	weiblich	zusammen	weiblich	zusammen	weiblich	
9	10	11	12	13	14	15	16	17	18	
50	33	25	12	21	10	34	14	18	8	336 098
90	55	64	23	33	18	45	18	40	15	336 100
674	399	246	102	197	104	224	95	188	55	336 103
24 286	14 092	13 268	5 396	10 176	5 116	9 613	4 175	9 668	3 226	
										337
772	443	322	124	352	157	305	142	233	69	337 002
2 013	1 175	1 305	538	858	472	843	391	940	303	337 096
212	131	96	35	96	58	88	37	66	20	337 013
632	389	285	110	221	114	287	120	227	63	337 022
137	83	69	35	57	25	99	40	57	28	337 027
97	56	41	23	58	25	59	23	36	13	337 030
350	213	173	53	134	71	129	45	138	40	337 032
158	98	66	25	92	37	64	30	48	13	337 124
363	199	180	87	143	69	170	65	135	53	337 038
207	138	90	39	109	43	94	40	68	22	337 039
170	96	93	44	91	46	64	33	69	27	337 045
182	114	119	54	122	57	75	29	99	37	337 049
318	209	124	59	153	72	102	58	84	31	337 051
299	176	142	51	173	76	133	57	113	31	337 053
33	22	46	24	25	12	17	10	37	15	337 059
592	326	198	88	223	113	202	83	157	57	337 060
761	438	287	96	477	203	345	130	227	64	337 062
615	364	292	106	217	109	228	91	241	69	337 125
732	426	343	134	262	127	239	67	259	76	337 065
804	480	382	149	399	187	331	150	314	100	337 066
265	142	93	38	90	43	89	34	73	21	337 070
662	401	346	133	242	96	206	79	238	75	337 076
353	208	229	91	134	60	147	59	170	57	337 090
465	295	284	102	183	98	152	87	206	57	337 097
542	341	190	75	200	86	250	88	125	36	337 106
238	155	171	79	83	38	74	37	112	45	337 108
420	265	171	72	292	122	231	102	116	42	337 128
2 758	1 664	1 752	739	1 205	627	1 115	513	1 312	452	337 126
1 446	841	718	273	502	247	525	203	551	189	337 116
302	199	185	83	110	53	117	54	157	54	337 118
111	64	30	10	24	9	50	11	22	5	337 127
635	364	233	86	151	69	164	57	185	59	337 123
17 644	10 515	9 055	3 655	7 478	3 621	6 994	2 965	6 815	2 223	
73 802	43 669	44 011	17 656	30 194	15 698	28 025	12 282	32 133	10 531	
235 117	138 690	151 258	62 359	99 729	51 688	90 227	39 593	107 577	37 283	

Noch: 6. Bevölkerung am Ort der Hauptwohnung in den Gemeinden Baden-Württembergs am 25. Mai 1987 nach höchstem Schulabschluß

Schl.-Nr.	Gemeinde	Bevölkerung am Ort der Hauptwohnung		Schüler und Studierende		nicht mehr in Schulabsbildung		Darunter	
								darunter (v. Sp. 5 u. 6) im	
								mit höchstem	
								Volksschule, Hauptschule	
		insgesamt	weiblich	zusammen	weiblich	zusammen	weiblich	zusammen	weiblich
		1	2	3	4	5	6	7	8

Regierungsbezirk Tübingen

Region Neckar-Alb

Landkreise

415 Reutlingen

415 078	Bad Urach, Stadt	11 311	5 972	1 472	695	9 027	4 860	4 871	2 391
415 014	Dettingen an der Erms	8 497	4 400	1 283	642	6 471	3 401	3 710	1 812
415 089	Engstingen	4 038	2 041	633	326	3 073	1 541	1 819	890
415 019	Eningen unter Achalm	9 309	4 772	1 352	645	7 231	3 774	3 668	1 850
415 027	Gomadingen	2 001	966	283	153	1 570	751	936	401
415 028	Grabenstetten	1 312	645	189	87	1 007	515	628	287
415 029	Grafenberg	2 277	1 166	343	170	1 759	907	1 007	502
415 034	Hayingen, Stadt	2 034	1 042	370	198	1 469	732	944	440
415 090	Hohenstein	3 022	1 519	506	239	2 246	1 136	1 398	665
415 039	Hülben	2 610	1 355	347	169	2 063	1 087	1 290	631
415 092	Lichtenstein	8 364	4 359	1 276	609	6 365	3 387	3 597	1 830
415 048	Mehrstetten	1 201	608	183	89	883	456	507	242
415 050	Metzingen, Stadt	19 468	10 114	2 887	1 386	15 163	8 068	8 159	4 077
415 053	Münsingen, Stadt	11 266	5 821	1 642	816	8 709	4 557	5 024	2 429
415 058	Pfronstetten	1 354	667	226	113	996	494	645	292
415 059	Pfullingen, Stadt	16 350	8 561	2 369	1 090	12 759	6 884	6 287	3 256
415 060	Pliezhausen	7 087	3 606	1 100	525	5 344	2 782	3 043	1 502
415 061	Reutlingen, Stadt	98 853	51 926	15 501	7 491	76 602	41 137	37 778	19 045
415 062	Riederich	3 963	1 995	633	310	3 019	1 538	1 835	880
415 088	Römerstein	3 500	1 805	549	268	2 685	1 395	1 728	826
415 091	Sonnenbühl	5 888	3 008	919	438	4 473	2 346	2 776	1 362
415 093	St. Johann	4 472	2 298	665	338	3 402	1 778	2 026	989
415 073	Trochtelfingen, Stadt	5 341	2 732	820	393	4 069	2 101	2 582	1 269
415 087	Walddorfhäslach	3 668	1 861	567	287	2 697	1 378	1 678	809
415 080	Wannweil	4 583	2 361	689	317	3 562	1 886	1 873	941
415 085	Zwiefalten	2 334	1 170	320	154	1 850	946	1 045	502
415 086	Gutsbezirk Münsingen	143	70	24	11	111	55	73	36
	Zusammen	244 246	126 840	37 148	17 959	188 605	99 892	100 927	50 156

416 Tübingen

416 048	Ammerbuch	9 333	4 703	1 564	758	6 805	3 495	3 757	1 835
416 006	Bodelshausen	4 627	2 317	744	371	3 484	1 769	2 226	1 094
416 009	Dettenhausen	4 746	2 406	799	402	3 504	1 800	1 906	945
416 011	Dußlingen	4 353	2 234	680	318	3 341	1 766	1 979	982
416 015	Gomaringen	6 624	3 475	1 067	513	4 948	2 643	2 703	1 361
416 018	Hirrlingen	2 147	1 039	326	143	1 605	798	1 063	502
416 022	Kirchentellinsfurt	4 827	2 501	766	369	3 623	1 922	1 832	934
416 023	Kusterdingen	6 661	3 447	1 207	580	4 853	2 580	2 470	1 254
416 025	Mössingen, Stadt	15 803	8 093	2 636	1 283	11 597	6 035	6 448	3 211
416 026	Nehren	3 011	1 555	440	223	2 308	1 209	1 238	628
416 049	Neustetten	2 241	1 125	363	170	1 638	839	1 010	471
416 031	Ofterdingen	3 735	1 910	586	296	2 760	1 428	1 600	771
416 036	Rottenburg am Neckar, St.	33 108	16 556	5 445	2 562	24 608	12 507	13 450	6 225
416 050	Starzach	2 938	1 505	395	180	2 306	1 207	1 417	703
416 041	Tübingen, Univ.-Stadt	71 701	37 729	17 911	8 494	48 753	26 783	16 912	8 623
	Zusammen	175 855	90 595	34 929	16 662	126 133	66 781	60 011	29 539

417 Zollernalbkreis

417 079	Albstadt, Stadt	46 369	24 502	5 673	2 713	37 541	20 261	21 255	10 868
417 002	Balingen, Stadt	30 346	15 783	4 446	2 098	23 828	12 687	12 827	6 619
417 008	Bisingen	7 384	3 809	1 075	504	5 740	3 026	3 611	1 843
417 010	Bitz	3 506	1 797	438	208	2 811	1 461	1 791	883
417 013	Burladingen, Stadt	11 766	6 111	1 712	825	9 167	4 849	6 043	3 044
417 014	Dautmergen	326	162	45	24	258	130	176	88
417 015	Dormettingen	797	396	116	53	611	314	367	175

waren										Schl.-Nr.
Alter von 15 bis unter 65 Jahren										
allgemeinem Schulabschluß				mit höchstem Schulabschluß an einer						
Realschule oder gleichwertigem Abschluß		Hochschulreife Fachhochschulreife		Berufsfachschule		Fachschule		Fachhoch-, Hochschule		
zusammen	weiblich	zusammen	weiblich	zusammen	weiblich	zusammen	weiblich	zusammen	weiblich	
e	10	11	12	13	14	15	16	17	18	

Regierungsbezirk Tübingen

Region Neckar-Alb

										415
1 489	884	830	356	363	205	560	229	583	194	415 078
1 039	578	598	235	533	269	480	224	430	138	415 014
634	309	207	72	217	94	181	67	153	51	415 089
1 307	747	1 025	371	453	246	496	201	796	233	415 019
244	143	107	44	107	47	123	56	80	32	415 027
149	86	61	30	65	28	69	28	50	16	415 028
328	178	177	66	148	79	136	68	133	38	415 029
218	112	62	21	152	60	128	50	58	18	415 034
365	219	139	46	152	75	176	81	110	33	415 090
297	165	114	44	137	68	99	34	94	27	415 039
1 045	582	568	206	321	149	326	156	401	129	415 092
152	88	63	28	75	36	67	31	46	16	415 048
2 473	1 371	1 606	645	863	437	910	394	1 146	372	415 050
1 331	748	698	251	725	355	629	270	507	175	415 053
126	76	31	7	94	48	94	33	17	2	415 058
2 504	1 418	1 617	636	819	432	818	373	1 205	394	415 059
994	563	589	239	371	171	335	152	483	162	415 060
13 878	8 087	10 206	4 256	4 660	2 569	4 595	2 200	7 336	2 573	415 061
545	307	280	110	262	129	235	107	208	65	415 062
364	204	139	56	139	81	234	76	102	37	415 088
714	407	322	133	301	149	273	102	242	83	415 091
511	298	259	110	240	110	252	110	201	70	415 093
612	338	281	113	324	142	278	124	219	73	415 073
442	255	262	101	160	85	181	71	229	75	415 087
578	319	429	178	234	119	238	91	327	113	415 080
277	148	135	56	129	63	143	58	97	40	415 085
19	8	6	2	4	3	6	2	4	1	415 086
32 635	18 638	20 811	8 412	12 048	6 249	12 062	5 388	15 257	5 160	
										416
1 113	638	1 071	444	486	270	435	204	836	299	416 048
499	258	259	100	240	130	200	83	163	42	416 006
617	365	525	200	259	149	249	120	410	130	416 009
483	277	320	135	202	116	166	84	225	82	416 011
873	481	610	271	279	139	313	138	443	169	416 015
239	123	97	41	50	26	51	23	67	23	416 018
633	359	590	238	196	92	206	98	444	146	416 022
763	445	855	375	305	160	352	159	669	248	416 023
1 961	1 101	1 422	585	770	398	726	296	1 065	373	416 025
404	209	270	120	140	61	165	72	197	73	416 026
243	149	129	50	113	66	103	38	110	39	416 049
458	278	311	132	211	109	208	92	239	87	416 031
4 452	2 649	3 010	1 190	1 604	858	1 479	700	2 304	796	416 036
357	203	176	74	152	78	128	51	125	45	416 050
8 291	5 187	14 618	6 823	2 994	1 857	3 058	1 863	10 639	4 341	416 041
21 386	12 722	24 263	10 778	8 001	4 509	7 839	4 021	17 936	6 893	
										417
5 988	3 287	2 642	961	2 055	1 023	1 868	809	1 836	597	417 079
4 134	2 278	2 370	897	1 645	861	1 423	633	1 728	531	417 002
829	436	383	151	264	136	280	90	301	106	417 008
377	207	164	52	119	57	157	67	97	30	417 010
1 188	660	501	185	433	190	403	163	338	102	417 013
27	14	8	2	5	2	4	1	3	1	417 014
102	54	32	17	13	7	36	20	30	14	417 015

Noch: 6. Bevölkerung am Ort der Hauptwohnung in den Gemeinden Baden-Württembergs am 25. Mai 1987 nach höchstem Schulabschluß

Schl.-Nr.	Gemeinde	Bevölkerung am Ort der Hauptwohnung		Schüler und Studierende		nicht mehr in Schulabsbildung		Darunter	
								darunter (v. Sp. 5 u. 6) im	
								mit höchstem	
								Volksschule, Hauptschule	
		insgesamt	weiblich	zusammen	weiblich	zusammen	weiblich	zusammen	weiblich
		1	2	3	4	5	6	7	8
417 016	Dotternhausen	1 489	760	245	121	1 093	567	669	349
417 022	Geislingen, Stadt	5 034	2 521	698	309	3 964	2 024	2 529	1 226
417 023	Grosselfingen	1 613	800	219	112	1 284	646	894	417
417 025	Haigerloch, Stadt	9 433	4 795	1 378	622	7 356	3 815	4 586	2 246
417 029	Hausen am Tann	404	206	59	29	298	156	181	94
417 031	Hechingen, Stadt	15 962	8 424	2 265	1 075	12 533	6 801	6 809	3 472
417 036	Jungingen	1 403	716	195	95	1 117	577	647	336
417 044	Meßstetten, Stadt	9 655	4 814	1 343	618	7 458	3 786	4 626	2 301
417 045	Nusplingen	1 901	985	302	162	1 443	745	1 031	500
417 047	Obernheim	1 344	675	195	87	1 082	555	750	358
417 051	Rangendingen	4 440	2 232	797	385	3 240	1 645	2 175	1 089
417 052	Ratshausen	653	333	103	42	497	262	336	163
417 054	Rosenfeld, Stadt	5 148	2 604	721	350	4 022	2 067	2 590	1 267
417 057	Schömburg, Stadt	3 623	1 817	536	262	2 744	1 387	1 756	863
417 063	Straßberg	2 416	1 250	298	156	1 932	1 014	1 212	599
417 071	Weilen unter d. Rinnen	452	232	60	29	360	188	250	118
417 075	Winterlingen	6 382	3 280	873	402	4 980	2 613	3 155	1 538
417 078	Zimmern unter der Burg	399	203	57	27	307	160	213	104
	Zusammen	172 245	89 207	23 849	11 308	135 666	71 736	80 479	40 560
	Region Neckar-Alb	592 346	306 642	95 926	45 929	450 404	238 409	241 417	120 255

Region Donau-Iller¹⁾

421 000	Stadtkreis Ulm, Univ.-Stadt	103 494	53 885	15 993	7 568	80 423	42 882	37 976	18 937
	Landkreise								
425	Alb-Donau-Kreis								
425 002	Allmendingen	4 097	2 132	643	339	3 105	1 612	2 078	1 002
425 004	Altheim	524	272	103	54	374	191	243	120
425 005	Altheim (Alb)	1 453	722	217	104	1 105	553	703	347
425 008	Amstetten	3 369	1 698	530	266	2 522	1 292	1 541	749
425 011	Asselfingen	796	373	119	56	604	284	420	186
425 013	Ballendorf	603	312	87	47	475	240	314	145
425 140	Balzheim	1 468	733	203	99	1 114	569	699	327
425 014	Beimerstetten	1 844	944	279	140	1 434	736	740	377
425 017	Berghülen	1 720	851	283	131	1 274	645	819	388
425 019	Bernstadt	1 610	799	265	124	1 221	616	711	338
425 020	Blaubeuren, Stadt	10 842	5 635	1 618	781	8 440	4 466	4 644	2 254
425 141	Blaustein	13 146	6 631	1 996	890	10 178	5 269	5 461	2 684
425 022	Börslingen	153	78	23	12	114	58	68	30
425 024	Breitingen	201	101	21	12	163	80	103	49
425 028	Dietenheim, Stadt	5 218	2 635	759	343	4 026	2 092	2 558	1 257
425 031	Dornstadt	8 356	4 254	1 203	568	6 411	3 322	3 370	1 646
425 033	Ehingen (Donau), Stadt	22 194	11 251	3 732	1 776	16 615	8 571	9 940	4 831
425 035	Emeringen	130	67	14	7	106	55	55	24
425 036	Emerkingen	644	328	149	70	446	230	284	142
425 039	Erbach	10 797	5 385	1 671	812	8 120	4 088	4 789	2 310
425 050	Griesingen	746	386	126	64	549	282	375	179
425 052	Grundsheim	198	94	30	12	154	74	104	45
425 055	Hausen am Bussen	210	109	46	23	144	73	87	45
425 139	Heroldstatt	1 831	929	268	134	1 424	725	921	436
425 062	Holz Kirch	236	120	25	11	198	102	138	64
425 064	Hüttisheim	1 197	603	185	89	891	461	582	284
425 137	Illerkirchberg	3 863	1 975	598	281	2 936	1 527	1 695	837
425 066	Illerrieden	2 899	1 454	472	240	2 148	1 085	1 345	668
425 071	Laichingen, Stadt	8 714	4 433	1 356	667	6 643	3 449	3 973	1 918
425 072	Langenau, Stadt	11 560	5 900	1 672	771	8 893	4 671	5 313	2 661
425 073	Lauterach	456	229	75	41	328	158	218	99
425 075	Lonsee	3 547	1 783	549	262	2 668	1 365	1 635	798
425 079	Merklingen	1 508	764	220	112	1 175	601	746	348

¹⁾ Soweit Land Baden-Württemberg.

waren										Schl.-Nr.
Alter von 15 bis unter 65 Jahren										
allgemeinem Schulabschluß				mit höchstem Schulabschluß an einer						
Realschule oder gleichwertigem Abschluß		Hochschulreife Fachhochschulreife		Berufsfachschule		Fachschule		Fachhoch-, Hochschule		
zusammen	weiblich	zusammen	weiblich	zusammen	weiblich	zusammen	weiblich	zusammen	weiblich	
9	10	11	12	13	14	15	16	17	18	
179	98	112	33	59	29	59	24	92	25	417 016
519	288	236	71	140	78	227	80	162	46	417 022
131	72	40	15	24	9	33	13	28	9	417 023
1 091	602	446	157	483	218	358	160	326	102	417 025
31	19	27	8	7	4	18	10	20	5	417 029
1 879	1 115	1 345	497	674	363	717	314	934	310	417 031
155	76	107	32	55	16	66	29	76	20	417 036
1 198	609	533	146	405	208	367	137	317	94	417 044
154	84	66	22	66	30	57	24	41	10	417 045
130	75	36	12	41	21	52	15	28	10	417 047
441	220	183	56	167	89	166	63	141	38	417 051
49	28	21	8	23	11	20	5	16	4	417 052
533	286	216	82	246	118	253	100	160	52	417 054
365	196	179	59	116	59	137	50	156	45	417 057
285	160	104	40	60	35	119	43	84	28	417 063
45	29	15	4	12	8	25	6	14	4	417 071
725	405	271	110	312	153	245	98	171	60	417 075
37	21	5	1	9	3	12	3	4	1	417 078
20 592	11 319	10 042	3 618	7 433	3 728	7 102	2 957	7 103	2 244	
74 613	42 679	55 116	22 808	27 482	14 486	27 003	12 366	40 296	14 297	

Region Donau-Iller¹⁾

14 548	8 450	11 209	4 569	3 924	2 413	4 123	2 007	7 869	2 593	421 000
										425
390	243	160	54	177	95	215	84	124	34	425 002
53	29	20	5	18	9	35	14	23	5	425 004
153	71	71	27	52	22	59	23	59	18	425 005
411	232	170	54	185	88	168	67	150	38	425 008
56	30	28	9	25	6	60	18	21	5	425 011
72	35	10	5	21	7	28	8	9	3	425 013
152	96	54	14	76	43	57	24	45	10	425 140
286	151	169	57	68	43	104	40	144	43	425 014
190	113	77	26	114	58	97	37	62	16	425 017
200	111	108	38	70	33	58	23	96	33	425 019
1 266	739	690	254	583	304	544	235	541	182	425 020
1 878	1 069	1 119	440	642	387	631	255	821	263	425 141
11	8	4	1	11	3	24	12	4	1	425 022
22	12	6	2	7	3	12	4	7	2	425 024
566	313	213	68	209	110	168	58	190	56	425 028
1 207	690	726	276	463	285	433	210	537	166	425 031
2 564	1 482	1 363	505	1 188	706	1 194	449	1 040	316	425 033
22	13	3	—	9	6	18	7	3	—	425 035
72	34	20	10	21	11	29	10	18	7	425 036
1 394	797	739	259	538	302	613	235	582	169	425 039
64	41	25	7	38	13	30	14	23	5	425 050
16	9	3	—	13	4	5	1	3	1	425 052
18	9	14	5	12	7	19	6	12	5	425 055
184	95	91	41	96	45	89	37	70	27	425 139
23	13	10	5	16	7	20	4	7	3	425 062
120	74	58	24	50	26	51	19	43	17	425 064
499	275	295	121	168	88	167	62	230	78	425 137
350	191	175	63	80	50	107	52	155	41	425 066
1 008	595	548	189	534	234	442	181	435	135	425 071
1 373	771	704	260	585	308	537	227	592	174	425 072
33	26	26	6	18	13	18	4	14	3	425 073
407	240	187	66	200	100	172	67	154	49	425 075
157	101	92	33	61	25	71	28	63	21	425 079

Noch: 6. Bevölkerung am Ort der Hauptwohnung in den Gemeinden Baden-Württembergs am 25. Mai 1987 nach höchstem Schulabschluß

Schl.-Nr.	Gemeinde	Bevölkerung am Ort der Hauptwohnung		Schüler und Studierende		nicht mehr in Schulabsbildung		Darunter	
								darunter (v. Sp. 5 u. 6) im	
								mit höchstem	
								Volksschule, Hauptschule	
		insgesamt	weiblich	zusammen	weiblich	zusammen	weiblich	zusammen	weiblich
		1	2	3	4	5	6	7	8
425 081	Munderkingen, Stadt	4 667	2 426	718	311	3 581	1 924	2 058	1 046
425 083	Neenstetten	677	331	102	60	522	246	338	146
425 084	Nellingen	1 487	774	206	110	1 174	609	791	380
425 085	Nerenstetten	288	134	56	27	205	94	150	65
425 088	Oberdischingen	1 622	843	231	101	1 244	670	637	321
425 090	Obermarchtal	1 164	632	207	117	877	472	497	239
425 091	Oberstadion	1 184	579	193	106	859	414	588	269
425 092	Öllingen	397	201	61	27	303	156	204	94
425 093	Öpfingen	1 859	928	317	154	1 366	688	839	420
425 097	Rammingen	1 059	503	124	56	845	407	568	254
425 098	Rechtenstein	309	157	40	19	232	117	140	65
425 104	Rottenacker	1 804	909	272	131	1 392	718	900	432
425 108	Schelklingen, Stadt	6 255	3 104	941	434	4 851	2 430	3 047	1 385
425 110	Schnürpflingen	1 200	597	178	88	869	439	580	283
425 112	Setzingen	582	286	90	42	422	208	284	129
425 138	Staig	2 731	1 342	434	206	2 061	1 028	1 230	603
425 123	Untermarchtal	888	609	101	53	738	529	368	228
425 124	Unterstadion	586	294	87	43	441	223	296	142
425 125	Unterwachingen	153	71	28	11	112	54	60	28
425 130	Weidenstetten	1 035	520	141	74	805	396	537	247
425 134	Westerheim	2 369	1 214	401	193	1 749	901	1 126	540
425 135	Westerstetten	1 798	913	269	125	1 339	692	774	366
	Zusammen	160 244	81 347	24 734	11 826	121 985	62 957	72 684	35 270
426	Biberach								
426 001	Achstetten	3 099	1 533	504	229	2 264	1 136	1 428	668
426 005	Alleshausen	427	214	48	29	331	168	240	111
426 006	Allmannsweiler	263	123	42	19	195	93	130	57
426 008	Altheim	1 751	867	327	150	1 269	653	716	355
426 011	Attenweiler	1 467	728	255	132	1 107	545	713	321
426 013	Bad Buchau, Stadt	3 743	2 010	467	203	3 017	1 668	1 587	809
426 014	Bad Schussenried, St.	7 201	3 784	926	468	5 720	3 012	3 222	1 547
426 019	Berkheim	2 087	1 104	409	239	1 449	758	893	432
426 020	Betzenweiler	647	321	93	39	484	245	333	152
426 021	Biberach a.d.RiB, St.	28 121	14 885	4 383	2 086	21 814	11 878	10 701	5 585
426 028	Burgrieden	2 576	1 281	364	169	1 999	1 015	1 284	619
426 031	Dettingen an der Iller	1 603	815	220	108	1 223	626	808	398
426 035	Dürmentingen	2 159	1 085	360	156	1 618	834	1 023	497
426 036	Dürnau	366	183	71	36	268	136	143	69
426 038	Eberhardzell	3 234	1 636	495	254	2 449	1 245	1 545	729
426 043	Erlenmoos	1 351	681	225	108	990	498	685	316
426 044	Erolzheim	2 168	1 125	315	160	1 614	845	988	479
426 045	Ertingen	4 116	2 114	682	350	3 083	1 596	1 925	932
426 135	Gutenzell-Hürbel	1 406	713	212	104	1 067	539	705	336
426 058	Hochdorf	1 830	910	307	161	1 344	672	820	375
426 062	Ingoldingen	2 415	1 188	385	180	1 792	875	1 149	523
426 064	Kanzach	411	212	53	26	320	166	175	91
426 065	Kirchberg an der Iller	1 625	837	252	130	1 201	630	778	381
426 066	Kirchdorf an der Iller	2 481	1 220	411	189	1 814	918	1 194	573
426 067	Langenenslingen	3 077	1 574	427	210	2 372	1 212	1 449	697
426 070	Laupheim, Stadt	15 014	7 711	2 256	1 052	11 519	6 087	6 516	3 234
426 071	Maselheim	3 892	1 970	496	217	3 028	1 564	1 945	934
426 073	Mietingen	3 199	1 577	546	256	2 272	1 128	1 415	660
426 074	Mittelbiberach	2 669	1 357	472	233	1 965	1 004	1 170	556
426 078	Moosburg	171	89	23	11	129	69	77	38
426 087	Ochsenhausen, Stadt	6 941	3 535	1 080	553	5 217	2 681	3 238	1 563
426 090	Oggelshausen	816	412	119	53	644	334	394	194
426 097	Riedlingen, Stadt	8 383	4 366	1 319	671	6 425	3 415	3 353	1 705
426 100	Rot an der Rot	3 827	1 887	563	265	2 902	1 455	1 954	911
426 134	Schemmerhofen	6 234	3 151	978	488	4 655	2 367	2 897	1 378
426 108	Schwendi	5 367	2 655	865	411	4 030	2 024	2 535	1 189
426 109	Seekirch	196	108	36	26	147	75	101	44

waren										Schl.-Nr.
Alter von 15 bis unter 65 Jahren										
allgemeinem Schulabschluß				mit höchstem Schulabschluß an einer						
Realschule oder gleichwertigem Abschluß		Hochschulreife Fachhochschulreife		Berufsfachschule		Fachschule		Fachhoch-, Hochschule		
zusammen	weiblich	zusammen	weiblich	zusammen	weiblich	zusammen	weiblich	zusammen	weiblich	
9	10	11	12	13	14	15	16	17	18	
574	306	273	111	190	98	193	81	221	82	425 081
83	46	28	10	44	19	49	22	24	6	425 083
149	94	47	16	71	37	75	24	29	9	425 084
20	9	7	3	19	8	23	6	8	3	425 085
225	121	122	47	63	33	70	29	97	33	425 088
139	83	43	20	67	33	50	26	36	16	425 090
112	62	38	15	45	18	50	24	27	6	425 091
37	23	19	7	25	13	18	5	18	6	425 092
241	130	123	46	131	75	96	39	102	26	425 093
97	48	45	19	29	11	28	8	30	12	425 097
33	21	14	3	23	11	12	9	12	3	425 098
205	117	55	23	63	33	66	22	50	15	425 104
652	369	279	99	288	156	221	86	218	70	425 108
111	67	53	17	56	31	61	18	42	11	425 110
66	36	17	3	34	15	27	12	17	3	425 112
357	193	220	71	104	53	132	52	175	48	425 138
80	51	30	14	36	25	70	52	23	11	425 123
62	30	12	4	31	12	34	10	7	2	425 124
20	9	4	—	5	3	4	1	3	—	425 125
105	55	45	18	66	24	29	10	30	10	425 130
275	150	95	38	121	53	132	51	83	27	425 134
242	150	108	41	69	42	101	48	81	21	425 135
19 102	10 878	9 655	3 549	7 928	4 244	7 816	3 150	7 610	2 346	426
357	213	154	50	122	69	140	44	122	36	426 001
30	20	14	7	51	18	21	10	10	5	426 005
32	20	7	4	14	10	21	5	7	3	426 006
223	134	103	36	101	54	116	48	77	18	426 008
161	81	43	16	62	33	99	37	30	7	426 011
443	262	217	87	146	93	181	77	142	50	426 013
871	508	399	169	374	180	435	172	287	105	426 014
205	114	93	40	57	31	104	41	65	24	426 019
56	32	16	8	27	11	35	19	12	5	426 020
3 818	2 204	2 889	1 185	1 321	748	1 349	632	2 088	734	426 021
324	184	119	37	163	83	134	47	99	32	426 028
169	97	45	14	72	41	55	26	31	6	426 031
201	112	100	33	81	39	101	43	71	23	426 035
46	25	25	8	18	12	27	9	17	4	426 036
302	180	102	28	220	123	224	80	70	18	426 038
129	77	46	22	83	35	72	27	34	15	426 043
246	151	87	32	108	54	92	35	75	26	426 044
430	242	168	61	211	124	176	54	105	26	426 045
132	71	50	18	73	35	71	27	43	11	426 135
220	124	93	39	148	73	119	45	70	22	426 058
220	133	116	37	147	70	132	55	82	19	426 062
54	24	26	9	38	16	25	11	20	6	426 064
148	95	85	28	86	49	84	34	65	18	426 065
279	159	105	37	113	59	98	38	91	27	426 066
363	191	99	34	239	99	144	55	83	24	426 067
1 947	1 064	1 035	404	647	358	620	250	745	273	426 070
437	275	192	76	172	103	159	71	151	48	426 071
444	252	153	60	204	94	188	87	123	40	426 073
345	207	209	87	178	102	165	70	167	57	426 074
12	11	10	5	4	3	4	2	6	3	426 078
697	401	410	165	345	191	283	119	319	113	426 087
111	63	38	15	15	10	37	13	27	9	426 090
1 011	562	658	251	467	251	387	160	474	161	426 097
326	177	113	45	121	58	149	60	78	29	426 100
724	419	346	141	327	177	371	154	253	90	426 134
628	351	247	95	254	129	246	108	182	60	426 108
21	15	7	4	15	9	14	8	3	1	426 109

Noch: 6. Bevölkerung am Ort der Hauptwohnung in den Gemeinden Baden-Württembergs am 25. Mai 1987 nach höchstem Schulabschluß

Schl.-Nr.	Gemeinde	Bevölkerung am Ort der Hauptwohnung		Darunter					
				Schüler und Studierende		nicht mehr in Schulabsbildung		darunter (v. Sp. 5 u. 6) im	
								mit höchstem	
								Volksschule, Hauptschule	
		insgesamt	weiblich	zusammen	weiblich	zusammen	weiblich	zusammen	weiblich
		1	2	3	4	5	6	7	8
426 113	Steinhausen a.d.Rottum	1 610	797	258	116	1 211	611	819	384
426 117	Tannheim	1 871	946	255	123	1 441	735	900	436
426 118	Tiefenbach	418	217	76	36	306	155	212	98
426 120	Ummendorf	3 415	1 730	584	266	2 555	1 319	1 515	751
426 121	Unlingen	2 084	1 015	367	163	1 534	780	938	437
426 124	Uttenweiler	2 937	1 498	448	224	2 203	1 132	1 392	660
426 125	Wain	1 343	671	224	117	973	499	562	263
426 128	Warthausen	3 889	1 958	632	281	2 949	1 521	1 596	796
	Zusammen	153 900	78 793	23 830	11 497	116 909	60 918	68 163	33 283
	Region Donau-Iller¹⁾	417 638	214 025	64 557	30 891	319 317	166 757	178 823	87 490

Region Bodensee-Oberschwaben

Landkreise									
435	Bodenseekreis								
435 005	Bermatingen	3 085	1 541	525	252	2 334	1 169	1 400	668
435 010	Daisendorf	1 111	567	190	87	829	441	307	166
435 067	Deggenhausertal	3 204	1 595	463	226	2 461	1 224	1 589	732
435 013	Eriskirch	3 733	1 865	583	287	2 851	1 444	1 538	728
435 015	Frickingen	2 227	1 123	316	150	1 724	874	1 025	491
435 016	Friedrichshafen, Stadt	51 808	26 722	7 141	3 436	40 976	21 456	21 138	10 444
435 018	Hagnau am Bodensee	1 290	683	203	109	996	521	405	202
435 020	Heiligenberg	2 440	1 271	360	178	1 853	984	979	452
435 024	Immenstaad a.Bodensee	5 229	2 673	832	413	4 000	2 064	1 546	840
435 029	Kressbronn am Bodensee	6 633	3 461	955	461	5 208	2 781	2 590	1 299
435 030	Langenargen	6 073	3 152	880	413	4 830	2 561	2 236	1 110
435 034	Markdorf, Stadt	10 578	5 440	1 757	855	8 004	4 182	4 209	2 133
435 035	Meckenbeuren	10 833	5 497	1 625	754	8 357	4 310	4 955	2 388
435 036	Meersburg, Stadt	4 703	2 538	639	312	3 758	2 078	1 503	811
435 042	Neukirch	2 147	1 087	345	180	1 579	788	960	453
435 045	Oberteuringen	3 313	1 650	473	222	2 507	1 258	1 436	683
435 047	Owingen	3 119	1 560	508	243	2 316	1 168	1 255	580
435 052	Salem	8 520	4 343	1 567	733	6 130	3 202	3 230	1 587
435 053	Sipplingen	2 044	1 054	252	125	1 657	857	865	412
435 054	Stetten	914	481	111	61	730	388	307	162
435 057	Tettngang, Stadt	15 522	7 858	2 334	1 106	11 913	6 128	6 509	3 143
435 059	Überlingen, Stadt	18 729	10 279	2 598	1 196	14 966	8 496	5 766	3 097
435 066	Uhltingen-Mühlhofen	5 521	2 860	772	388	4 295	2 264	2 022	1 027
	Zusammen	172 776	89 300	25 429	12 187	134 274	70 638	67 770	33 608
436	Ravensburg								
436 001	Achberg	1 060	534	151	75	820	417	441	203
436 003	Aichstetten	2 140	1 083	347	184	1 602	808	1 041	482
436 004	Aitrach	2 477	1 255	407	207	1 855	943	1 170	547
436 005	Altshausen	3 845	1 946	658	324	2 921	1 503	1 720	776
436 006	Amtzell	2 751	1 421	444	224	2 046	1 072	1 162	565
436 094	Argenbühl	5 171	2 574	832	406	3 812	1 912	2 338	1 047
436 008	Aulendorf, Stadt	6 950	3 578	1 046	476	5 343	2 838	2 876	1 421
436 009	Bad Waldsee, Stadt	15 171	8 147	2 277	1 132	11 654	6 423	6 526	3 295
436 010	Bad Wurzach, Stadt	12 144	6 018	2 046	926	8 915	4 518	5 691	2 645
436 011	Baienfurt	6 344	3 255	954	469	4 958	2 567	2 921	1 424
436 012	Baindt	4 116	2 065	696	338	3 056	1 552	1 825	901
436 013	Berg	3 685	1 877	687	303	2 673	1 425	1 397	701
436 014	Bergatreute	2 441	1 229	355	176	1 831	922	1 227	571
436 018	Bodnegg	2 653	1 311	384	175	2 061	1 023	1 231	550
436 019	Boms	448	221	51	22	347	177	232	111
436 024	Ebenweiler	782	392	146	72	561	287	367	182
436 093	Ebersbach-Musbach	1 190	587	180	78	884	442	566	256
436 027	Eichstegen	405	203	62	29	300	153	189	80
436 032	Fleischwangen	424	209	70	44	307	148	207	89
436 096	Fronreute	3 522	1 751	575	286	2 573	1 288	1 483	689

¹⁾ Soweit Land Baden-Württemberg.

waren										Schl.-Nr.
Alter von 15 bis unter 65 Jahren										
allgemeinem Schulabschluß				mit höchstem Schulabschluß an einer						
Realschule oder gleichwertigem Abschluß		Hochschulreife Fachhochschulreife		Berufsfachschule		Fachschule		Fachhoch-, Hochschule		
zusammen	weiblich	zusammen	weiblich	zusammen	weiblich	zusammen	weiblich	zusammen	weiblich	
9	10	11	12	13	14	15	16	17	18	
114	65	56	23	117	55	64	23	38	16	426 113
212	124	94	33	98	42	100	37	66	20	426 117
30	17	7	2	17	11	14	4	4	1	426 118
409	241	266	96	237	119	201	83	196	61	426 120
211	128	84	28	126	50	110	54	58	14	426 121
290	185	97	26	114	52	155	62	81	26	426 124
156	94	66	26	53	25	49	24	49	17	426 125
542	318	399	151	134	70	200	96	302	92	426 128
18 126	10 422	9 688	3 772	7 720	4 068	7 571	3 156	7 118	2 395	
51 776	29 750	30 552	11 890	19 572	10 725	19 510	8 313	22 597	7 334	

Region Bodensee-Oberschwaben

										435
394	245	254	74	240	115	195	88	220	56	435 005
160	109	202	73	55	42	55	24	163	44	435 010
312	177	167	68	116	53	146	59	130	49	435 067
539	326	322	119	213	126	218	84	245	61	435 013
224	123	164	72	161	82	167	59	136	47	435 015
7 243	4 253	4 520	1 655	2 855	1 607	2 659	1 135	3 332	965	435 016
190	131	166	52	86	53	72	37	144	38	435 018
277	198	244	118	111	57	160	83	140	54	435 020
820	529	963	287	316	198	339	195	880	207	435 024
935	559	552	221	399	226	409	179	426	127	435 029
906	530	652	250	422	223	362	176	485	146	435 030
1 374	822	1 074	366	569	320	535	256	892	245	435 034
1 439	859	731	278	561	264	642	266	485	140	435 035
736	428	628	243	362	211	299	130	508	162	435 036
244	137	103	35	158	69	132	48	68	19	435 042
425	254	300	111	224	130	226	102	243	70	435 045
413	260	313	129	206	126	238	94	222	73	435 047
1 066	664	810	305	626	349	528	237	687	222	435 052
258	156	156	54	132	79	92	39	118	36	435 053
145	82	113	41	57	37	74	34	93	27	435 054
2 097	1 266	1 329	492	750	416	878	358	958	307	435 057
2 756	1 769	2 408	975	1 262	728	1 243	647	1 832	594	435 059
832	496	626	244	252	162	350	150	468	147	435 066
23 785	14 373	16 797	6 262	10 133	5 673	10 019	4 480	12 875	3 836	
										436
141	86	59	22	69	34	53	22	39	14	436 001
239	145	76	25	147	73	118	50	49	15	436 003
277	166	104	36	132	65	116	49	80	21	436 004
391	226	198	81	191	92	212	92	146	51	436 005
326	200	168	62	258	143	203	82	123	40	436 006
533	349	269	105	451	198	303	128	192	55	436 094
844	498	500	207	442	212	327	157	382	138	436 008
1 711	1 084	1 026	420	798	451	716	354	722	234	436 009
1 060	657	599	220	816	417	616	253	405	124	436 010
879	528	409	144	380	197	309	140	301	90	436 011
599	344	326	117	232	129	205	94	266	86	436 012
520	323	399	162	195	117	275	115	311	108	436 013
251	152	114	49	142	69	121	47	81	29	436 014
318	197	204	85	232	107	124	56	166	57	436 018
44	27	20	8	7	3	21	7	10	4	436 019
61	35	39	12	25	12	33	15	28	6	436 024
114	69	55	24	85	33	73	28	43	18	436 093
41	29	16	6	26	8	31	14	11	4	436 027
53	29	13	5	34	15	24	9	9	4	436 032
448	269	327	132	200	102	258	105	260	86	436 096

Noch: 6. Bevölkerung am Ort der Hauptwohnung in den Gemeinden Baden-Württembergs am 25. Mai 1987 nach höchstem Schulabschluß

Schl.-Nr.	Gemeinde	Bevölkerung am Ort der Hauptwohnung		Schüler und Studierende		nicht mehr in Schulabsbildung		Darunter	
								darunter (v. Sp. 5 u. 6) im	
								mit höchstem	
								Volksschule, Hauptschule	
		insgesamt	weiblich	zusammen	weiblich	zusammen	weiblich	zusammen	weiblich
		1	2	3	4	5	6	7	8
436 039	Grünkraut	2 366	1 202	392	199	1 769	893	953	450
436 040	Guggenhausen	192	101	34	18	144	77	87	39
436 095	Horgenzell	3 630	1 822	599	302	2 644	1 328	1 631	738
436 047	Hoßkirch	554	269	77	40	425	207	278	129
436 049	Isny im Allgäu, Stadt	12 757	6 845	2 749	1 448	9 092	4 945	4 875	2 425
436 052	Kißlegg	7 573	3 848	1 266	605	5 559	2 856	3 247	1 533
436 053	Königseggwald	500	258	81	38	376	200	221	105
436 055	Leutkirch im Allgäu, St.	20 309	10 363	3 101	1 500	15 371	7 972	9 009	4 308
436 064	Ravensburg, Stadt	43 913	23 098	6 352	3 019	34 653	18 686	16 868	8 351
436 067	Riedhausen	383	182	58	24	292	140	202	89
436 069	Schlier	3 115	1 555	550	244	2 259	1 171	1 203	587
436 077	Unterswaldhausen	219	108	31	10	158	83	97	49
436 078	Vogt	3 781	1 887	591	277	2 834	1 453	1 609	778
436 079	Waldburg	2 152	1 086	344	175	1 618	811	912	405
436 081	Wangen im Allgäu, St.	23 588	12 331	3 585	1 707	18 180	9 697	9 642	4 846
436 082	Weingarten, Stadt	20 918	10 794	3 313	1 563	16 289	8 593	8 118	4 114
436 083	Wilhelmsdorf	3 563	1 814	782	349	2 501	1 325	1 305	648
436 085	Wolfegg	2 961	1 526	435	199	2 281	1 207	1 364	661
436 087	Wolpertswende	3 442	1 729	528	248	2 589	1 311	1 612	752
	Zusammen	233 635	120 474	37 236	17 911	177 553	93 373	97 843	47 542
437	Sigmaringen								
437 005	Beuron	894	445	114	57	743	365	357	166
437 008	Bingen	2 556	1 315	427	221	1 906	977	1 145	567
437 031	Gammertingen, Stadt	5 908	3 023	934	446	4 500	2 335	2 728	1 370
437 044	Herbertingen	3 997	2 007	649	317	3 016	1 532	1 920	914
437 124	Herdwangen-Schönach	2 198	1 093	341	162	1 659	842	1 055	502
437 047	Hettingen, Stadt	1 929	977	305	150	1 452	734	983	467
437 053	Hohentengen	3 806	1 829	600	308	2 898	1 369	1 891	854
437 056	Illmensee	1 476	735	248	117	1 073	548	642	309
437 059	Inzigkofen	2 223	1 117	380	179	1 666	848	1 067	519
437 065	Krauchenwies	4 209	2 140	659	322	3 112	1 592	1 994	950
437 072	Leibertingen	1 900	964	282	157	1 454	729	1 044	480
437 076	Mengen, Stadt	8 962	4 617	1 325	642	6 933	3 648	4 173	2 094
437 078	Meßkirch, Stadt	6 934	3 616	1 001	518	5 318	2 802	3 292	1 601
437 082	Neufra	1 813	938	239	113	1 421	734	958	468
437 086	Ostrach	5 214	2 645	728	334	3 938	2 036	2 427	1 172
437 088	Pfullendorf, Stadt	10 326	5 062	1 684	827	7 738	3 788	4 787	2 271
437 123	Sauldorf	2 140	1 052	268	131	1 729	853	1 171	524
437 100	Saulgau, Stadt	14 874	7 840	2 417	1 201	11 358	6 116	6 316	3 185
437 101	Scheer, Stadt	2 368	1 221	355	180	1 816	943	1 107	524
437 102	Schwenningen	1 597	826	229	108	1 204	628	814	396
437 104	Sigmaringen, Stadt	15 109	7 696	2 942	1 461	11 130	5 713	5 017	2 509
437 105	Sigmaringendorf	3 527	1 823	595	313	2 676	1 382	1 617	816
437 107	Stetten am kalten Markt	5 140	2 449	628	314	4 045	1 899	2 500	1 146
437 114	Veringenstadt, Stadt	2 125	1 076	343	165	1 610	830	1 027	491
437 118	Wald	2 425	1 391	623	448	1 634	862	1 026	497
	Zusammen	113 650	57 897	18 316	9 191	86 029	44 105	51 058	24 792
	Region								
	Bodensee-Oberschwaben	520 061	267 671	80 981	39 289	397 856	208 116	216 671	105 942
	Regierungsbezirk								
	Tübingen	1 530 045	788 338	241 464	116 109	1 167 577	613 282	636 911	313 687

Land Baden-Württemberg

Insgesamt	9 286 387	4 798 235	1 368 092	651 391	7 240 141	3 816 707	3 883 257	1 917 932
-----------	-----------	-----------	-----------	---------	-----------	-----------	-----------	-----------

waren										Schl.-Nr.
Alter von 15 bis unter 65 Jahren										
allgemeinem Schulabschluß				mit höchstem Schulabschluß an einer						
Realschule oder gleichwertigem Abschluß		Hochschulreife Fachhochschulreife		Berufsfachschule		Fachschule		Fachhoch-, Hochschule		
zusammen	weiblich	zusammen	weiblich	zusammen	weiblich	zusammen	weiblich	zusammen	weiblich	
9	10	11	12	13	14	15	16	17	18	
357	199	234	104	121	70	148	68	181	63	436 039
21	15	4	2	14	7	18	6	1	—	436 040
403	245	195	88	143	70	249	112	109	39	436 095
41	18	36	16	37	17	25	7	31	13	436 047
1 433	883	862	372	705	374	637	334	575	212	436 049
771	452	401	169	400	206	492	184	294	102	436 052
64	39	28	11	27	11	19	11	25	6	436 053
2 248	1 346	1 221	498	1 277	663	1 052	466	858	303	436 055
6 433	3 983	4 458	1 792	2 267	1 220	2 474	1 202	3 197	1 058	436 064
28	17	13	5	16	9	16	5	6	2	436 067
449	279	296	111	197	110	197	79	252	80	436 069
18	11	10	4	12	6	11	4	7	3	436 077
508	299	275	98	200	100	190	83	209	65	436 078
282	196	188	73	169	77	112	55	163	56	436 079
3 055	1 792	1 727	647	1 824	964	1 421	673	1 254	409	436 081
2 993	1 675	2 187	883	1 323	693	1 137	539	1 509	527	436 082
455	281	341	148	197	112	256	142	235	90	436 083
290	175	151	66	168	97	99	35	117	39	436 085
409	253	196	71	168	88	175	74	154	49	436 087
29 108	17 571	17 744	7 080	14 127	7 371	12 866	5 896	12 801	4 300	
										437
85	43	72	21	37	12	35	17	45	9	437 005
321	171	140	48	80	43	102	44	114	41	437 008
699	378	414	165	249	136	321	163	266	86	437 031
430	251	150	49	189	92	212	84	108	33	437 044
209	126	141	62	155	76	147	65	90	33	437 124
185	106	79	31	112	45	97	38	55	21	437 047
415	193	175	48	197	96	154	49	95	26	437 053
154	85	131	60	55	27	108	44	102	42	437 056
212	121	145	54	143	57	110	44	100	31	437 059
444	254	192	71	201	86	172	68	141	44	437 065
152	98	56	17	110	54	100	35	44	16	437 072
1 044	579	476	170	389	191	359	156	327	92	437 076
728	426	347	142	480	205	340	139	264	92	437 078
169	95	57	21	36	20	65	29	47	15	437 082
590	335	231	91	415	176	290	112	156	55	437 086
1 205	628	650	214	562	253	556	218	392	120	437 088
206	124	76	31	162	71	163	60	51	18	437 123
1 704	975	996	386	766	363	671	317	729	241	437 100
268	149	116	50	87	50	70	28	90	33	437 101
144	85	66	23	60	33	42	15	37	8	437 102
2 174	1 141	1 773	633	794	418	745	339	1 126	383	437 104
402	201	228	93	178	88	151	73	169	55	437 105
689	320	286	67	307	113	239	85	137	39	437 107
208	125	112	49	110	59	84	36	92	37	437 114
184	106	121	60	132	58	137	53	93	43	437 118
13 021	7 115	7 230	2 656	6 006	2 822	5 470	2 311	4 870	1 613	
65 914	39 059	41 771	15 998	30 266	15 866	28 355	12 687	30 546	9 749	
192 303	111 488	127 439	50 696	77 320	41 077	74 868	33 366	93 439	31 380	

Land Baden-Württemberg

1 222 432	705 999	804 496	322 950	456 995	248 778	447 560	197 967	581 943	194 131
------------------	----------------	----------------	----------------	----------------	----------------	----------------	----------------	----------------	----------------

7. Bevölkerung am Ort der Hauptwohnung in den Gemeinden Baden-Württembergs am 25. Mai 1987 nach Beteiligung am Erwerbs-

Schl.-Nr.	Gemeinde	Bevölkerung am Ort der Hauptwohnung			Darunter							
					Erwerbspersonen		darunter Erwerbstätige					
		insgesamt	männlich	weiblich	zusammen	weiblich	zusammen		männlich		weiblich	
							Anzahl	% v. Sp. 1	Anzahl	% v. Sp. 2	Anzahl	% v. Sp. 3
1	2	3	4	5	6	7	8	9	10	11		

Regierungsbezirk Stuttgart

Region Mittlerer Neckar

111 000	Stadtkreis Stuttgart, L.-Hauptstadt	551 904	263 484	288 420	283 577	118 237	269 121	48,8	156 983	59,6	112 138	38,9
	Landkreise											
115	Böblingen											
115 001	Aidlingen	7 754	3 765	3 989	3 958	1 497	3 864	49,8	2 416	64,2	1 448	36,3
115 002	Altdorf	2 827	1 418	1 409	1 402	508	1 367	48,4	880	62,1	487	34,6
115 003	Böblingen, Stadt	42 589	20 813	21 776	21 847	8 805	20 953	49,2	12 589	60,5	8 364	38,4
115 004	Bondorf	3 457	1 727	1 730	1 743	647	1 697	49,1	1 074	62,2	623	36,0
115 010	Deckenpfronn	2 062	1 028	1 034	1 040	376	1 015	49,2	651	63,3	364	35,2
115 013	Ehningen	6 906	3 403	3 503	3 640	1 380	3 541	51,3	2 227	65,4	1 314	37,5
115 015	Gärtringen	10 147	5 055	5 092	5 300	2 027	5 146	50,7	3 210	63,5	1 936	38,0
115 016	Gäufelden	6 283	3 129	3 154	3 085	1 117	2 994	47,7	1 930	61,7	1 064	33,7
115 054	Grafenau	5 139	2 526	2 613	2 646	991	2 579	50,2	1 627	64,4	952	36,4
115 021	Herrenberg, Stadt	26 001	12 641	13 360	12 667	4 777	12 255	47,1	7 700	60,9	4 555	34,1
115 022	Hildrizhausen	2 862	1 457	1 405	1 479	537	1 451	50,7	927	63,6	524	37,3
115 024	Holzgerlingen	8 918	4 475	4 443	4 587	1 711	4 466	50,1	2 818	63,0	1 648	37,1
115 053	Jettingen	5 330	2 622	2 708	2 727	1 018	2 646	49,6	1 679	64,0	967	35,7
115 028	Leonberg, Stadt	40 303	19 502	20 801	20 960	8 493	20 218	50,2	12 068	61,9	8 150	39,2
115 029	Magstadt	7 585	3 760	3 825	3 831	1 465	3 719	49,0	2 313	61,5	1 406	36,8
115 034	Mötzingen	2 643	1 325	1 318	1 282	457	1 230	46,5	801	60,5	429	32,5
115 037	Nufringen	4 085	2 049	2 036	2 051	752	2 009	49,2	1 278	62,4	731	35,9
115 041	Renningen, Stadt	13 393	6 650	6 743	6 838	2 648	6 629	49,5	4 095	61,6	2 534	37,6
115 042	Rutesheim	8 511	4 219	4 292	4 397	1 694	4 286	50,4	2 649	62,8	1 637	38,1
115 044	Schönaich	9 229	4 575	4 654	4 736	1 765	4 607	49,9	2 929	64,0	1 678	36,1
115 045	Sindelfingen, Stadt	56 861	28 440	28 421	29 480	11 174	28 418	50,0	17 810	62,6	10 608	37,3
115 046	Steinenbronn	4 636	2 294	2 342	2 408	904	2 352	50,7	1 470	64,1	882	37,7
115 048	Waldenbuch, Stadt	7 389	3 572	3 817	3 856	1 537	3 744	50,7	2 271	63,6	1 473	38,6
115 050	Weil der Stadt, Stadt	16 145	8 060	8 085	8 073	3 014	7 826	48,5	4 941	61,3	2 885	35,7
115 051	Weil im Schönbuch	8 429	4 194	4 235	4 345	1 608	4 251	50,4	2 689	64,1	1 562	36,9
115 052	Weissach	6 193	3 122	3 071	3 179	1 183	3 086	49,8	1 955	62,6	1 131	36,8
	Zusammen	315 677	155 821	159 856	161 557	62 085	156 349	49,5	96 997	62,2	59 352	37,1
116	Esslingen											
116 081	Aichtal, Stadt	8 311	4 156	4 155	4 268	1 605	4 157	50,0	2 616	62,9	1 541	37,1
116 076	Aichwald	7 624	3 738	3 886	3 791	1 470	3 711	48,7	2 285	61,1	1 426	36,7
116 004	Altbach	5 559	2 731	2 828	2 893	1 090	2 834	51,0	1 776	65,0	1 058	37,4
116 005	Altdorf	891	443	448	447	163	440	49,4	281	63,4	159	35,5
116 006	Altenriet	1 380	681	699	734	297	721	52,2	430	63,1	291	41,6
116 007	Baltmannsweiler	5 294	2 676	2 618	2 710	987	2 631	49,7	1 676	62,6	955	36,5
116 008	Bempflingen	3 100	1 510	1 590	1 588	630	1 554	50,1	949	62,8	605	38,1
116 011	Beuren	3 233	1 578	1 655	1 697	668	1 638	50,7	999	63,3	639	38,6
116 012	Bissingen an der Teck	3 271	1 644	1 627	1 638	618	1 606	49,1	1 011	61,5	595	36,6
116 014	Deizisau	6 031	3 020	3 011	3 169	1 224	3 104	51,5	1 916	63,4	1 188	39,5
116 015	Denkendorf	9 719	4 951	4 768	5 131	1 891	5 010	51,5	3 170	64,0	1 840	38,6
116 016	Dettingen unter Teck	5 055	2 445	2 610	2 580	1 011	2 532	50,1	1 551	63,4	981	37,6
116 018	Erkenbrechtsweiler	1 831	899	932	935	360	919	50,2	567	63,1	352	37,8
116 019	Esslingen am Neckar, St.	90 557	44 377	46 180	45 755	17 873	44 225	48,8	27 077	61,0	17 148	37,1
116 077	Filderstadt, Stadt	36 323	17 858	18 465	19 436	7 798	18 873	52,0	11 373	63,7	7 500	40,6
116 020	Frickenhausen	8 544	4 195	4 349	4 443	1 754	4 339	50,8	2 632	62,7	1 707	39,3
116 022	Großbettlingen	3 464	1 704	1 760	1 784	688	1 739	50,2	1 077	63,2	662	37,6
116 027	Hochdorf	4 115	2 079	2 036	2 110	784	2 061	50,1	1 306	62,8	755	37,1
116 029	Holzmaden	1 646	802	844	794	305	774	47,0	480	59,9	294	34,8
116 033	Kirchheim u. Teck, Stadt	33 920	16 372	17 548	16 949	6 823	16 353	48,2	9 833	60,1	6 520	37,2
116 035	Köngen	8 058	3 967	4 091	4 210	1 569	4 094	50,8	2 577	65,0	1 517	37,1

leben, Wirtschaftsbereich und landwirtschaftlichem Nebenerwerb

Von den Erwerbspersonen waren Erwerbslose			Von den Erwerbstätigen gehörten zum Wirtschaftsbereich												Von den Erwerbstätigen hatten eine landwirtsch. Neben-erwerbs-tätigkeit	Schl.-Nr.
zusammen	männlich	weiblich	Land- und Forstwirtsch., Fischerei			Produzierendes Gewerbe			Handel, Verkehr und Nachrichtenübermittlung			Übrige Wirtschaftsbereiche				
			zusammen		weiblich	zusammen		weiblich	zusammen		weiblich	zusammen		weiblich		
			Anzahl	% v. Sp. 6		Anzahl	% v. Sp. 6		Anzahl	% v. Sp. 6		Anzahl	% v. Sp. 6			
12	13	14	15	16	17	18	19	20	21	22	23	24	25	26	27	

Regierungsbezirk Stuttgart

Region Mittlerer Neckar

14 456	8 357	6 099	2 124	0,8	773	101 669	37,8	25 973	49 510	18,4	22 532	115 818	43,0	62 860	509	111 000
																115
94	45	49	55	1,4	21	2 322	60,1	558	531	13,7	297	956	24,7	572	46	115 001
35	14	21	28	2,0	10	760	55,6	172	183	13,4	100	396	29,0	205	28	115 002
894	453	441	111	0,5	34	10 927	52,2	2 774	3 257	15,5	1 716	6 658	31,8	3 840	22	115 003
46	22	24	101	6,0	49	961	56,6	247	259	15,3	115	376	22,2	212	58	115 004
25	13	12	27	2,7	11	651	64,1	165	127	12,5	67	210	20,7	121	44	115 010
99	33	66	44	1,2	19	2 112	59,6	493	548	15,5	323	837	23,6	479	29	115 013
154	63	91	26	0,5	12	3 160	61,4	820	722	14,0	402	1 238	24,1	702	49	115 015
91	38	53	90	3,0	35	1 742	58,2	417	402	13,4	196	760	25,4	416	58	115 016
67	28	39	26	1,0	10	1 515	58,7	361	345	13,4	191	693	26,9	390	24	115 054
412	190	222	181	1,5	68	6 931	56,6	1 662	1 554	12,7	813	3 589	29,3	2 012	209	115 021
28	15	13	19	1,3	6	813	56,0	187	209	14,4	110	410	28,3	221	42	115 022
121	58	63	53	1,2	27	2 658	59,5	655	558	12,5	287	1 197	26,8	679	28	115 024
81	30	51	98	3,7	39	1 557	58,8	406	395	14,9	201	596	22,5	321	60	115 053
742	399	343	212	1,0	76	9 004	44,5	2 442	3 087	15,3	1 458	7 915	39,1	4 174	51	115 028
112	53	59	31	0,8	12	2 305	62,0	651	540	14,5	281	843	22,7	462	27	115 029
52	24	28	25	2,0	10	759	61,7	191	162	13,2	80	284	23,1	148	22	115 034
42	21	21	20	1,0	9	1 247	62,1	311	280	13,9	153	462	23,0	258	21	115 037
209	95	114	86	1,3	33	3 693	55,7	998	920	13,9	488	1 930	29,1	1 015	57	115 041
111	54	57	36	0,8	10	2 456	57,3	658	582	13,6	305	1 212	28,3	664	35	115 042
129	42	87	59	1,3	22	2 901	63,0	819	563	12,2	254	1 084	23,5	583	25	115 044
1 062	496	566	233	0,8	69	17 178	60,4	4 121	3 337	11,7	1 995	7 670	27,0	4 423	54	115 045
56	34	22	18	0,8	6	1 340	57,0	385	390	16,6	186	604	25,7	305	13	115 046
112	48	64	59	1,6	20	2 093	55,9	657	502	13,4	233	1 090	29,1	563	28	115 048
247	118	129	117	1,5	31	4 486	57,3	1 153	1 008	12,9	502	2 215	28,3	1 199	83	115 050
94	48	46	42	1,0	14	2 761	64,9	756	498	11,7	264	950	22,3	528	44	115 051
93	41	52	72	2,3	26	1 761	57,1	436	385	12,5	187	868	28,1	482	33	115 052
5 208	2 475	2 733	1 869	1,2	679	88 093	56,3	22 495	21 344	13,7	11 204	45 043	28,8	24 974	1 190	
																116
111	47	64	48	1,2	10	2 021	48,6	535	719	17,3	306	1 369	32,9	690	23	116 081
80	36	44	39	1,1	17	1 993	53,7	520	496	13,4	259	1 183	31,9	630	47	116 076
59	27	32	16	0,6	6	1 725	60,9	434	391	13,8	226	702	24,8	392	10	116 004
7	3	4	12	2,7	8	274	62,3	79	68	15,5	27	86	19,5	45	11	116 005
13	7	6	15	2,1	7	400	55,5	124	96	13,3	46	210	29,1	114	14	116 006
79	47	32	22	0,8	8	1 550	58,9	395	349	13,3	167	710	27,0	385	28	116 007
34	9	25	20	1,3	8	964	62,0	318	198	12,7	91	372	23,9	188	20	116 008
59	30	29	24	1,5	9	1 022	62,4	318	198	12,1	94	394	24,1	218	64	116 011
32	9	23	37	2,3	16	1 002	62,4	295	205	12,8	94	362	22,5	190	34	116 012
65	29	36	19	0,6	6	1 999	64,4	596	376	12,1	198	710	22,9	388	6	116 014
121	70	51	44	0,9	22	2 964	59,2	736	667	13,3	336	1 335	26,6	746	16	116 015
48	18	30	32	1,3	9	1 522	60,1	467	337	13,3	154	641	25,3	351	30	116 016
16	8	8	7	0,8	3	644	70,1	222	100	10,9	42	168	18,3	85	21	116 018
1 530	805	725	360	0,8	153	23 364	52,8	6 205	6 625	15,0	3 243	13 876	31,4	7 547	117	116 019
563	265	298	314	1,7	113	8 256	43,7	2 205	3 599	19,1	1 581	6 704	35,5	3 601	141	116 077
104	57	47	49	1,1	21	2 856	65,8	935	500	11,5	236	934	21,5	515	29	116 020
45	19	26	10	0,6	1	1 083	62,3	335	239	13,7	111	407	23,4	215	15	116 022
49	20	29	40	1,9	15	1 246	60,5	345	260	12,6	125	515	25,0	270	14	116 027
20	9	11	13	1,7	8	490	63,3	143	93	12,0	48	178	23,0	95	9	116 029
596	293	303	188	1,1	81	9 121	55,8	2 681	2 295	14,0	1 090	4 749	29,0	2 668	87	116 033
116	64	52	93	2,3	42	2 446	59,7	663	567	13,8	285	988	24,1	527	17	116 035

Noch: 7. Bevölkerung am Ort der Hauptwohnung in den Gemeinden Baden-Württembergs am 25. Mai 1987 nach Beteiligung am

Schl.-Nr.	Gemeinde	Bevölkerung am Ort der Hauptwohnung			Darunter							
					Erwerbspersonen		darunter Erwerbstätige					
		insgesamt	männlich	weiblich	zusammen	weiblich	zusammen		männlich		weiblich	
							Anzahl	% v. Sp. 1	Anzahl	% v. Sp. 2	Anzahl	% v. Sp. 3
1	2	3	4	5	6	7	8	9	10	11		
116 036	Kohlberg	2 119	1 055	1 064	1 063	409	1 049	49,5	647	61,3	402	37,8
116 078	Leinfeld.-Echterding.,St.	33 694	16 399	17 295	17 889	7 342	17 328	51,4	10 279	62,7	7 049	40,8
116 079	Lenningen	7 978	3 970	4 008	4 055	1 495	3 959	49,6	2 510	63,2	1 449	36,2
116 037	Lichtenwald	2 399	1 174	1 225	1 199	448	1 176	49,0	744	63,4	432	35,3
116 041	Neckartailfingen	3 274	1 623	1 651	1 667	654	1 634	49,9	995	61,3	639	38,7
116 042	Neckartenzlingen	5 443	2 692	2 751	2 900	1 184	2 818	51,8	1 671	62,1	1 147	41,7
116 043	Neidlingen	1 602	780	822	874	356	859	53,6	510	65,4	349	42,5
116 046	Neuffen, Stadt	5 208	2 543	2 665	2 561	991	2 505	48,1	1 543	60,7	962	36,1
116 047	Neuhausen a.d.Fildern	10 398	5 111	5 287	5 337	2 075	5 198	50,0	3 196	62,5	2 002	37,9
116 048	Notzingen	3 089	1 529	1 560	1 556	563	1 533	49,6	982	64,2	551	35,3
116 049	Nürtingen, Stadt	36 350	17 433	18 917	17 639	7 021	16 978	46,7	10 240	58,7	6 738	35,6
116 050	Oberboihingen	4 500	2 249	2 251	2 228	803	2 163	48,1	1 396	62,1	767	34,1
116 053	Ohmden	1 579	811	768	849	297	834	52,8	543	67,0	291	37,9
116 080	Ostfildern, Stadt	27 888	13 636	14 252	14 290	5 704	13 901	49,8	8 410	61,7	5 491	38,5
116 054	Owen, Stadt	2 925	1 449	1 476	1 446	546	1 418	48,5	885	61,1	533	36,1
116 056	Plochingen, Stadt	12 140	6 046	6 094	6 178	2 326	5 961	49,1	3 742	61,9	2 219	36,4
116 058	Reichenbach a. d. Fils	7 012	3 439	3 573	3 605	1 398	3 478	49,6	2 139	62,2	1 339	37,5
116 063	Schlaithdorf	1 442	720	722	645	229	632	43,8	410	56,9	222	30,7
116 068	Unterensingen	3 927	1 976	1 951	2 101	758	2 045	52,1	1 307	66,1	738	37,8
116 070	Weilheim a.d.Teck,St.	8 145	4 004	4 141	4 117	1 562	4 046	49,7	2 522	63,0	1 524	36,8
116 071	Wendlingen a.Neckar,St.	14 414	7 123	7 291	7 424	2 845	7 205	50,0	4 481	62,9	2 724	37,4
116 072	Wernau (Neckar), Stadt	11 765	5 768	5 997	6 086	2 376	5 868	49,9	3 612	62,6	2 256	37,6
116 073	Wolfschlugen	5 212	2 568	2 644	2 673	1 040	2 603	49,9	1 595	62,1	1 008	38,1
	Zusammen	460 429	225 924	234 505	235 444	92 030	228 506	49,6	139 941	61,9	88 565	37,8
117	Göppingen											
117 001	Adelberg	1 710	865	845	863	330	850	49,7	525	60,7	325	38,5
117 002	Aichelberg	839	398	441	406	149	395	47,1	251	63,1	144	32,7
117 003	Albershausen	3 710	1 774	1 936	1 895	751	1 837	49,5	1 116	62,9	721	37,2
117 006	Bad Ditzenbach	3 010	1 451	1 559	1 482	571	1 441	47,9	893	61,5	548	35,2
117 007	Bad Überkingen	3 586	1 732	1 854	1 779	703	1 739	48,5	1 055	60,9	684	36,9
117 009	Birenbach	1 627	803	824	844	343	822	50,5	491	61,1	331	40,2
117 010	Böhmekirch	4 633	2 297	2 336	2 267	880	2 210	47,7	1 355	59,0	855	36,6
117 011	Börtlingen	1 657	804	853	839	319	820	49,5	507	63,1	313	36,7
117 012	Boll	4 161	1 935	2 226	1 985	870	1 913	46,0	1 080	55,8	833	37,4
117 014	Deggingen	5 548	2 651	2 897	2 775	1 096	2 694	48,6	1 645	62,1	1 049	36,2
117 015	Donzdorf, Stadt	10 963	5 449	5 514	5 486	2 082	5 321	48,5	3 317	60,9	2 004	36,3
117 016	Drackenstein	338	179	159	182	62	180	53,3	119	66,5	61	38,4
117 017	Dürnbach	1 525	742	783	817	337	777	51,0	458	61,7	319	40,7
117 018	Ebersbach a.d.Fils,St.	14 596	7 255	7 341	7 427	2 719	7 170	49,1	4 592	63,3	2 578	35,1
117 019	Eislingen/Fils, Stadt	17 217	8 340	8 877	8 455	3 312	8 099	47,0	4 963	59,5	3 136	35,3
117 020	Eschenbach	1 659	813	846	863	346	839	50,6	506	62,2	333	39,4
117 023	Gammelshausen	1 485	749	736	749	279	732	49,3	461	61,5	271	36,8
117 024	Geislingen a.d.St.,St.	25 980	12 580	13 400	12 205	4 711	11 568	44,5	7 154	56,9	4 414	32,9
117 025	Gingen an der Fils	4 173	1 971	2 202	2 052	810	1 991	47,7	1 218	61,8	773	35,1
117 026	Göppingen, Stadt	52 151	24 647	27 504	24 897	10 188	23 764	45,6	14 116	57,3	9 648	35,1
117 028	Gruibingen	1 836	934	902	924	336	914	49,8	582	62,3	332	36,8
117 029	Hattenhofen	2 715	1 389	1 326	1 389	526	1 344	49,5	840	60,5	504	38,0
117 030	Heiningen	4 896	2 408	2 488	2 562	1 029	2 484	50,7	1 497	62,2	987	39,7
117 031	Hohenstadt	524	261	263	234	86	226	43,1	144	55,2	82	31,2
117 033	Kuchen	5 567	2 711	2 856	2 808	1 119	2 700	48,5	1 637	60,4	1 063	37,2
117 061	Lauterstein, Stadt	2 660	1 298	1 362	1 297	496	1 259	47,3	787	60,6	472	34,7
117 035	Mühlhausen im Täle	936	448	488	477	192	466	49,8	280	62,5	186	38,1
117 037	Ottenbach	2 084	994	1 090	1 013	391	990	47,5	610	61,4	380	34,9
117 038	Rechberghausen	4 991	2 366	2 625	2 428	969	2 363	47,3	1 428	60,4	935	35,6
117 042	Salach	6 793	3 245	3 548	3 297	1 309	3 160	46,5	1 923	59,3	1 237	34,9
117 043	Schlat	1 634	807	827	805	312	778	47,6	479	59,4	299	36,2
117 044	Schlierbach	3 438	1 692	1 746	1 749	664	1 706	49,6	1 061	62,7	645	36,9
117 049	Süßen	8 841	4 318	4 523	4 470	1 743	4 348	49,2	2 672	61,9	1 676	37,1
117 051	Uhingen	12 090	6 025	6 065	6 042	2 213	5 803	48,0	3 711	61,6	2 092	34,5

Erwerbsleben, Wirtschaftsbereich und landwirtschaftlichem Nebenerwerb

Von den Erwerbspersonen waren Erwerbslose			Von den Erwerbstätigen gehörten zum Wirtschaftsbereich												Von den Erwerbs- tätigen hatten eine landwirtsch. Neben- erwerbs- tätigkeit	Schl.-Nr.
zusammen	männlich	weiblich	Land- und Forstwirtsch., Fischerei			Produzierendes Gewerbe			Handel, Verkehr und Nachrichtenübermittlung			übrige Wirtschaftsbereiche				
			zusammen		weiblich	zusammen		weiblich	zusammen		weiblich	zusammen		weiblich		
			Anzahl	% v. Sp. 6		Anzahl	% v. Sp. 6		Anzahl	% v. Sp. 6		Anzahl	% v. Sp. 6			
12	13	14	15	16	17	18	19	20	21	22	23	24	25	26	27	
14	7	7	7	0,7	3	719	68,5	228	108	10,3	57	215	20,5	114	11	116 036
561	268	293	214	1,2	75	7 299	42,1	2 146	3 458	20,0	1 604	6 357	36,7	3 224	56	116 078
96	50	46	55	1,4	19	2 694	68,0	792	397	10,0	192	813	20,5	446	84	116 079
23	7	16	19	1,6	6	666	56,6	166	157	13,4	73	334	28,4	187	15	116 037
33	18	15	19	1,2	12	963	58,9	320	267	16,3	105	385	23,6	202	19	116 041
82	45	37	21	0,7	11	1 837	65,2	673	337	12,0	158	623	22,1	305	8	116 042
15	8	7	52	6,1	25	547	63,7	181	104	12,1	47	156	18,2	96	56	116 043
56	27	29	31	1,2	13	1 594	63,6	506	313	12,5	148	567	22,6	295	44	116 046
139	66	73	34	0,7	14	2 596	49,9	694	963	18,5	481	1 605	30,9	813	12	116 047
23	11	12	34	2,2	10	932	60,8	249	193	12,6	87	374	24,4	205	24	116 048
661	378	283	195	1,1	78	9 279	54,7	2 778	2 457	14,5	1 098	5 047	29,7	2 784	110	116 049
65	29	36	26	1,2	13	1 326	61,3	351	266	12,3	116	545	25,2	287	16	116 050
15	9	6	12	1,4	2	546	65,5	153	96	11,5	40	180	21,6	96	20	116 053
389	176	213	132	0,9	45	6 942	49,9	1 852	2 066	14,9	1 051	4 761	34,2	2 543	46	116 080
28	15	13	50	3,5	18	859	60,6	259	200	14,1	95	309	21,8	161	20	116 054
217	110	107	24	0,4	11	3 312	55,6	840	998	16,7	446	1 627	27,3	922	13	116 056
127	68	59	20	0,6	9	2 187	62,9	665	431	12,4	208	840	24,2	457	17	116 058
13	6	7	16	2,5	5	341	54,0	100	105	16,6	40	170	26,9	77	14	116 063
56	36	20	33	1,6	11	1 259	61,6	338	297	14,5	143	456	22,3	246	8	116 068
71	33	38	193	4,8	74	2 388	59,0	728	541	13,4	233	924	22,8	489	68	116 070
219	98	121	56	0,8	21	4 245	58,9	1 188	1 064	14,8	524	1 840	25,5	991	16	116 071
218	98	120	18	0,3	8	3 701	63,1	1 125	771	13,1	378	1 378	23,5	745	15	116 072
70	38	32	30	1,2	8	1 397	53,7	387	400	15,4	194	776	29,8	419	22	116 073
6 938	3 473	3 465	2 693	1,2	1 054	124 571	54,5	35 270	34 367	15,0	16 277	66 875	29,3	35 964	1 467	117
13	8	5	28	3,3	11	492	57,9	150	116	13,6	62	214	25,2	102	10	117 001
11	6	5	6	1,5	1	220	55,7	55	64	16,2	30	105	26,6	58	6	117 002
58	28	30	30	1,6	10	1 053	57,3	311	286	15,6	142	468	25,5	258	8	117 003
41	18	23	57	4,0	28	833	57,8	216	169	11,7	94	382	26,5	210	18	117 006
40	21	19	47	2,7	17	948	54,5	275	235	13,5	111	509	29,3	281	34	117 007
22	10	12	11	1,3	4	392	47,7	112	121	14,7	53	298	36,3	162	1	117 009
57	32	25	152	6,9	63	1 344	60,8	433	233	10,5	98	481	21,8	261	110	117 010
19	13	6	47	5,7	20	418	51,0	106	115	14,0	57	240	29,3	130	17	117 011
72	35	37	62	3,2	31	805	42,1	227	271	14,2	127	775	40,5	448	11	117 012
81	34	47	71	2,6	35	1 531	56,8	418	360	13,4	183	732	27,2	413	16	117 014
165	87	78	156	2,9	53	3 180	59,8	901	734	13,8	366	1 251	23,5	684	64	117 015
—	—	—	16	8,9	9	105	58,3	28	23	12,8	8	36	20,0	16	19	117 016
40	22	18	38	4,9	20	408	52,5	109	111	14,3	65	220	28,3	125	10	117 017
257	116	141	118	1,6	41	4 545	63,4	1 176	927	12,9	461	1 580	22,0	900	49	117 018
356	180	176	96	1,2	39	4 738	58,5	1 322	1 230	15,2	621	2 035	25,1	1 154	14	117 019
24	11	13	30	3,6	13	452	53,9	129	128	15,3	66	229	27,3	125	21	117 020
17	9	8	13	1,8	5	397	54,2	97	99	13,5	47	223	30,5	122	8	117 023
637	340	297	233	2,0	99	6 920	59,8	2 042	1 573	13,6	729	2 842	24,6	1 544	79	117 024
61	24	37	35	1,8	14	1 223	61,4	386	289	14,5	130	444	22,3	243	13	117 025
1 133	593	540	312	1,3	112	11 663	49,1	3 256	3 933	16,6	1 900	7 856	33,1	4 380	71	117 026
10	6	4	28	3,1	16	538	58,9	145	123	13,5	58	225	24,6	113	34	117 028
45	23	22	40	3,0	15	733	54,5	205	193	14,4	85	378	28,1	199	18	117 029
78	36	42	59	2,4	32	1 241	50,0	338	401	16,1	189	783	31,5	428	24	117 030
8	4	4	26	11,5	9	133	58,8	44	22	9,7	7	45	19,9	22	20	117 031
108	52	56	35	1,3	14	1 607	59,5	494	362	13,4	164	696	25,8	391	9	117 033
38	14	24	37	2,9	14	797	63,3	245	159	12,6	77	266	21,1	136	14	117 061
11	5	6	11	2,4	2	271	58,2	79	62	13,3	35	122	26,2	70	11	117 035
23	12	11	68	6,9	31	547	55,3	146	140	14,1	75	235	23,7	128	33	117 037
65	31	34	28	1,2	12	1 216	51,5	307	362	15,3	188	757	32,0	428	8	117 038
137	65	72	56	1,8	17	1 984	62,8	618	387	12,2	209	733	23,2	393	10	117 042
27	14	13	55	7,1	20	316	40,6	79	147	18,9	56	260	33,4	144	29	117 043
43	24	19	38	2,2	14	1 082	63,4	289	218	12,8	121	368	21,6	221	23	117 044
122	55	67	56	1,3	27	2 767	63,6	849	531	12,2	247	994	22,9	553	13	117 049
239	118	121	118	2,0	47	3 591	61,9	918	814	14,0	383	1 280	22,1	744	36	117 051

Noch: 7. Bevölkerung am Ort der Hauptwohnung in den Gemeinden Baden-Württembergs am 25. Mai 1987 nach Beteiligung am

Schl.-Nr.	Gemeinde	Bevölkerung am Ort der Hauptwohnung			Darunter							
					Erwerbspersonen		darunter Erwerbstätige					
		insgesamt	männlich	weiblich	zusammen	weiblich	zusammen		männlich		weiblich	
							Anzahl	% v. Sp. 1	Anzahl	% v. Sp. 2	Anzahl	% v. Sp. 3
1	2	3	4	5	6	7	8	9	10	11		
117 053	Wäschenbeuren	2 808	1 361	1 447	1 348	526	1 308	46,6	803	59,0	505	34,9
117 055	Wangen	3 209	1 589	1 620	1 610	593	1 567	48,8	1 000	62,9	567	35,0
117 058	Wiesensteig, Stadt	2 426	1 191	1 235	1 303	490	1 263	52,1	786	66,0	477	38,6
117 060	Zell unter Aichelberg	2 363	1 143	1 220	1 256	522	1 218	51,5	721	63,1	497	40,7
	Zusammen	230 379	111 615	118 764	113 280	44 374	109 059	47,3	66 783	59,8	42 276	35,6
118	Ludwigsburg											
118 001	Affalterbach	4 271	2 149	2 122	2 110	783	2 039	47,7	1 296	60,3	743	35,0
118 003	Asperg, Stadt	11 547	5 721	5 826	5 882	2 225	5 653	49,0	3 542	61,9	2 111	36,2
118 006	Benningen am Neckar	4 704	2 335	2 369	2 481	957	2 398	51,0	1 489	63,8	909	38,4
118 007	Besigheim, Stadt	9 185	4 380	4 805	4 561	1 771	4 412	48,0	2 726	62,2	1 686	35,1
118 079	Bietighm.-Bissingen,St.	36 820	17 916	18 904	18 925	7 580	18 051	49,0	10 908	60,9	7 143	37,8
118 010	Bönnigheim, Stadt	6 186	3 058	3 128	3 219	1 222	3 108	50,2	1 936	63,3	1 172	37,5
118 011	Ditzingen, Stadt	21 763	10 791	10 972	11 609	4 530	11 266	51,8	6 930	64,2	4 336	39,5
118 012	Eberdingen	5 609	2 808	2 801	2 880	1 041	2 811	50,1	1 815	64,6	996	35,6
118 014	Erdmannhausen	4 155	2 060	2 095	2 051	751	2 001	48,2	1 278	62,0	723	34,5
118 015	Erligheim	1 975	961	1 014	1 019	379	993	50,3	628	65,3	365	36,0
118 078	Freiberg am Neckar,St.	13 525	6 689	6 836	7 200	2 809	6 972	51,5	4 295	64,2	2 677	39,2
118 016	Freudental	2 076	1 028	1 048	987	367	962	46,3	606	58,9	356	34,0
118 018	Gemmrigheim	3 387	1 724	1 663	1 728	625	1 704	50,3	1 093	63,4	611	36,7
118 019	Gerlingen, Stadt	17 938	8 718	9 220	9 214	3 711	8 911	49,7	5 349	61,4	3 562	38,6
118 021	Großbottwar, Stadt	7 087	3 485	3 602	3 564	1 350	3 440	48,5	2 150	61,7	1 290	35,8
118 027	Hemmingen	6 937	3 451	3 486	3 772	1 448	3 644	52,5	2 267	65,7	1 377	39,5
118 028	Hessigheim	1 796	879	917	873	330	849	47,3	534	60,8	315	34,4
118 077	Ingersheim	5 074	2 510	2 564	2 568	983	2 500	49,3	1 556	62,0	944	36,8
118 040	Kirchheim am Neckar	4 203	2 027	2 176	2 150	836	2 080	49,5	1 281	63,2	799	36,7
118 080	Kornthal-Münchingen,St.	16 476	7 996	8 480	8 382	3 313	8 133	49,4	4 953	61,9	3 180	37,5
118 046	Kornwestheim, Stadt	28 117	13 913	14 204	14 530	5 694	13 896	49,4	8 518	61,2	5 378	37,9
118 047	Löchgau	4 410	2 147	2 263	2 260	856	2 191	49,7	1 369	63,8	822	36,3
118 048	Ludwigsburg, Stadt	78 884	37 794	41 090	40 196	16 152	38 161	48,4	22 996	60,8	15 165	36,9
118 049	Marbach am Neckar, St.	12 586	6 069	6 517	6 105	2 405	5 883	46,7	3 585	59,1	2 298	35,3
118 050	Markgröningen, Stadt	12 412	6 194	6 218	6 482	2 528	6 301	50,8	3 871	62,5	2 430	39,1
118 051	Möglingen	9 981	4 994	4 987	5 547	2 195	5 204	52,1	3 209	64,3	1 995	40,0
118 053	Mundelsheim	2 827	1 417	1 410	1 404	488	1 366	48,3	895	63,2	471	33,4
118 054	Murr	4 364	2 136	2 228	2 305	899	2 235	51,2	1 380	64,6	855	38,4
118 059	Oberriexingen, Stadt	2 349	1 187	1 162	1 193	441	1 166	49,6	743	62,6	423	36,4
118 060	Oberstenfeld	7 235	3 616	3 619	3 547	1 257	3 432	47,4	2 242	62,0	1 190	32,9
118 063	Pleidelsheim	4 359	2 123	2 236	2 330	928	2 267	52,0	1 368	64,4	899	40,2
118 081	Remseck am Neckar	16 331	8 102	8 229	8 503	3 234	8 214	50,3	5 138	63,4	3 076	37,4
118 076	Sachsenheim, Stadt	14 794	7 296	7 498	7 345	2 789	7 030	47,5	4 397	60,3	2 633	35,1
118 067	Schwieberdingen	8 971	4 476	4 495	4 826	1 837	4 657	51,9	2 911	65,0	1 746	38,8
118 068	Sersheim	4 160	2 080	2 080	2 079	766	2 019	48,5	1 287	61,9	732	35,2
118 070	Steinheim a.d. Murr, St.	9 464	4 654	4 810	4 899	1 883	4 769	50,4	2 957	63,5	1 812	37,7
118 071	Tamm	10 646	5 266	5 380	5 718	2 284	5 528	51,9	3 360	63,8	2 168	40,3
118 073	Vaihingen a.d. Enz, St.	23 151	11 500	11 651	11 662	4 316	11 328	48,9	7 197	62,6	4 131	35,5
118 074	Walheim	2 634	1 273	1 361	1 340	499	1 303	49,5	822	64,6	481	35,3
	Zusammen	442 389	216 923	225 466	227 446	88 462	218 877	49,5	134 877	62,2	84 000	37,3
119	Rems-Murr-Kreis											
119 001	Alfdorf	5 901	2 931	2 970	2 920	1 118	2 841	48,1	1 765	60,2	1 076	36,2
119 003	Allmersbach im Tal	4 203	2 090	2 113	2 143	781	2 086	49,6	1 332	63,7	754	35,7
119 004	Althütte	3 488	1 695	1 793	1 692	637	1 634	46,8	1 024	60,4	610	34,0
119 007	Aspach	6 624	3 276	3 348	3 260	1 171	3 151	47,6	2 028	61,9	1 123	33,5
119 006	Auenwald	5 308	2 586	2 722	2 645	976	2 581	48,6	1 636	63,3	945	34,7
119 008	Backnang, Stadt	30 092	14 591	15 501	14 791	5 783	14 061	46,7	8 567	58,7	5 494	35,4
119 009	Berglen	5 266	2 644	2 622	2 681	990	2 620	49,8	1 655	62,6	965	36,8
119 018	Burgstetten	2 939	1 433	1 506	1 470	561	1 433	48,8	889	62,0	544	36,1
119 020	Fellbach, Stadt	39 140	18 769	20 371	20 115	8 217	19 405	49,6	11 540	61,5	7 865	38,6
119 024	Großläch	2 183	1 102	1 081	1 047	354	989	45,3	648	58,8	341	31,5
119 037	Kaisersbach	2 061	1 018	1 043	951	342	937	45,5	601	59,0	336	32,2

Erwerbsleben, Wirtschaftsbereich und landwirtschaftlichem Nebenerwerb

Von den Erwerbspersonen waren Erwerbslose			Von den Erwerbstätigen gehörten zum Wirtschaftsbereich												Von den Erwerbs-tätigen hatten eine landwirtsch. Neben-erwerbs-tätigkeit	Schl.-Nr.
zusammen	männlich	weiblich	Land- und Forstwirtschaft., Fischerei			Produzierendes Gewerbe			Handel, Verkehr und Nachrichtenübermittlung			übrige Wirtschaftsbereiche				
			zusammen		weiblich	zusammen		weiblich	zusammen		weiblich	zusammen		weiblich		
			Anzahl	% v. Sp. 6		Anzahl	% v. Sp. 6		Anzahl	% v. Sp. 6		Anzahl	% v. Sp. 6			
12	13	14	15	16	17	18	19	20	21	22	23	24	25	26	27	
40	19	21	36	2,8	19	686	52,4	189	198	15,1	95	388	29,7	202	39	
43	17	26	62	4,0	21	788	50,3	196	276	17,6	121	441	28,1	229	16	
40	27	13	42	3,3	19	787	62,3	242	111	8,8	55	323	25,6	161	9	
38	13	25	38	3,1	18	597	49,0	169	202	16,6	88	381	31,3	222	15	
4 221	2 123	2 098	2 391	2,2	972	61 348	56,3	17 301	15 725	14,4	7 603	29 595	27,1	16 400	940	
															118	
71	31	40	70	3,4	25	1 043	51,2	270	312	15,3	141	614	30,1	307	24	
229	115	114	55	1,0	20	2 737	48,4	624	946	16,7	454	1 915	33,9	1 013	7	
83	35	48	34	1,4	13	1 170	48,8	299	387	16,1	177	807	33,7	420	10	
149	64	85	76	1,7	25	2 519	57,1	737	567	12,9	285	1 250	28,3	639	114	
874	437	437	246	1,4	86	10 112	56,0	3 019	2 674	14,8	1 318	5 019	27,8	2 720	49	
111	61	50	159	5,1	54	1 850	59,5	566	359	11,6	174	740	23,8	378	109	
343	149	194	253	2,2	105	6 003	53,3	1 630	1 708	15,2	799	3 302	29,3	1 802	61	
69	24	45	120	4,3	39	1 616	57,5	412	414	14,7	182	661	23,5	363	40	
50	22	28	37	1,8	16	1 112	55,6	258	286	14,3	150	566	28,3	299	7	
26	12	14	53	5,3	12	567	57,1	168	155	15,6	71	218	22,0	114	24	
228	96	132	117	1,7	47	3 274	47,0	786	1 234	17,7	591	2 347	33,7	1 253	24	
25	14	11	24	2,5	12	498	51,8	119	132	13,7	54	308	32,0	171	9	
24	10	14	45	2,6	20	1 116	65,5	317	230	13,5	96	313	18,4	178	54	
303	154	149	79	0,9	29	4 232	47,5	1 158	1 370	15,4	686	3 230	36,2	1 689	21	
124	64	60	181	5,3	86	1 819	52,9	479	503	14,6	246	937	27,2	479	180	
128	57	71	110	3,0	42	2 010	55,2	523	629	17,3	316	895	24,6	496	18	
24	9	15	111	13,1	75	440	51,8	114	90	10,6	35	208	24,5	91	163	
68	29	39	102	4,1	39	1 384	55,4	354	356	14,2	188	658	26,3	363	59	
70	33	37	70	3,4	28	1 318	63,4	410	297	14,3	152	395	19,0	209	30	
249	116	133	254	3,1	95	3 903	48,0	993	1 380	17,0	663	2 596	31,9	1 429	26	
634	318	316	193	1,4	73	6 117	44,0	1 740	3 346	24,1	1 209	4 240	30,5	2 356	16	
69	35	34	62	2,8	25	1 271	58,0	361	308	14,1	161	550	25,1	275	41	
2 035	1 048	987	381	1,0	149	16 531	43,3	3 978	6 508	17,1	3 041	14 741	38,6	7 997	82	
222	115	107	161	2,7	75	2 838	48,2	695	875	14,9	452	2 009	34,1	1 076	53	
181	83	98	146	2,3	47	3 512	55,7	874	925	14,7	524	1 718	27,3	985	34	
343	143	200	162	3,1	67	2 489	47,8	584	1 029	19,8	470	1 524	29,3	874	23	
38	21	17	63	4,6	23	754	55,2	182	177	13,0	76	372	27,2	190	164	
70	26	44	62	2,8	31	1 159	51,9	274	337	15,1	169	677	30,3	381	6	
27	9	18	35	3,0	15	658	56,4	161	178	15,3	84	295	25,3	163	13	
115	48	67	72	2,1	30	1 909	55,6	439	528	15,4	225	923	26,9	496	76	
63	34	29	73	3,2	30	1 239	54,7	367	321	14,2	156	634	28,0	346	11	
289	131	158	193	2,3	75	4 004	48,7	946	1 338	16,3	638	2 679	32,6	1 417	42	
315	159	156	186	2,6	67	4 085	58,1	1 113	948	13,5	455	1 811	25,8	998	167	
169	78	91	110	2,4	40	2 511	53,9	614	864	18,6	438	1 172	25,2	654	23	
60	26	34	70	3,5	21	1 161	57,5	313	301	14,9	129	487	24,1	269	30	
130	59	71	133	2,8	53	2 464	51,7	637	762	16,0	379	1 410	29,6	743	84	
190	74	116	66	1,2	32	2 517	45,5	627	1 165	21,1	562	1 780	32,2	947	26	
334	149	185	335	3,0	136	6 386	56,4	1 597	1 621	14,3	776	2 986	26,4	1 622	226	
37	19	18	26	2,0	12	836	64,2	243	164	12,6	78	277	21,3	148	61	
8 569	4 107	4 462	4 725	2,2	1 869	111 164	50,8	28 981	35 724	16,3	16 800	67 264	30,7	36 350	2 207	
															119	
79	37	42	215	7,6	84	1 675	59,0	486	309	10,9	171	642	22,6	335	142	
57	30	27	31	1,5	12	1 119	53,6	281	333	16,0	151	603	28,9	310	28	
58	31	27	72	4,4	31	810	49,6	207	248	15,2	115	504	30,8	257	42	
109	61	48	161	5,1	60	1 697	53,9	389	429	13,6	197	864	27,4	477	86	
64	33	31	63	2,4	25	1 411	54,7	342	395	15,3	177	712	27,6	401	35	
730	441	289	234	1,7	72	7 490	53,3	2 103	2 147	15,3	975	4 190	29,8	2 344	77	
61	36	25	94	3,6	34	1 371	52,3	335	392	15,0	172	763	29,1	424	84	
37	20	17	58	4,0	25	785	54,8	199	206	14,4	95	384	26,8	225	28	
710	358	352	438	2,3	154	8 702	44,8	2 438	3 927	20,2	1 806	6 338	32,7	3 467	91	
58	45	13	64	6,5	25	429	43,4	108	121	12,2	49	375	37,9	159	56	
14	8	6	71	7,6	28	477	50,9	109	132	14,1	58	257	27,4	141	78	

Noch: 7. Bevölkerung am Ort der Hauptwohnung in den Gemeinden Baden-Württembergs am 25.Mai 1987 nach Beteiligung am

Schl.-Nr.	Gemeinde	Bevölkerung am Ort der Hauptwohnung			Darunter							
					Erwerbspersonen		darunter Erwerbstätige					
		insgesamt	männlich	weiblich	zusammen	weiblich	zusammen		männlich		weiblich	
							Anzahl	% v. Sp. 1	Anzahl	% v. Sp. 2	Anzahl	% v. Sp. 3
1	2	3	4	5	6	7	8	9	10	11		
119 093	Kernen im Remstal	13 776	6 810	6 966	7 198	2 959	6 993	50,8	4 136	60,7	2 857	41,0
119 038	Kirchberg an der Murr	3 216	1 610	1 606	1 553	562	1 523	47,4	982	61,0	541	33,7
119 041	Korb	9 327	4 627	4 700	4 914	1 941	4 771	51,2	2 906	62,8	1 865	39,7
119 042	Leutenbach	9 299	4 628	4 671	4 990	1 912	4 851	52,2	3 004	64,9	1 847	39,5
119 044	Murrhardt, Stadt	13 274	6 360	6 914	6 153	2 403	5 864	44,2	3 582	56,3	2 282	33,0
119 053	Oppenweiler	3 720	1 827	1 893	1 856	703	1 774	47,7	1 101	60,3	673	35,6
119 055	Plüderhausen	8 714	4 280	4 434	4 516	1 782	4 360	50,0	2 668	62,3	1 692	38,2
119 090	Remshalden	12 836	6 308	6 528	6 513	2 466	6 342	49,4	3 966	62,9	2 376	36,4
119 061	Rudersberg	9 824	4 934	4 890	4 819	1 710	4 647	47,3	3 018	61,2	1 629	33,3
119 067	Schorndorf, Stadt	35 759	17 188	18 571	17 739	6 998	17 005	47,6	10 379	60,4	6 626	35,7
119 068	Schwaikheim	7 962	3 909	4 053	4 139	1 638	4 033	50,7	2 451	62,7	1 582	39,0
119 069	Spiegelberg	1 719	858	861	798	277	772	44,9	502	58,5	270	31,4
119 075	Sulzbach an der Murr	4 519	2 164	2 355	2 205	850	2 139	47,3	1 320	61,0	819	34,8
119 076	Urbach	7 076	3 477	3 599	3 553	1 325	3 438	48,6	2 171	62,4	1 267	35,2
119 079	Waiblingen, Stadt	45 603	22 187	23 416	23 856	9 654	23 044	50,5	13 775	62,1	9 269	39,6
119 091	Weinstadt, Stadt	23 148	11 283	11 865	11 887	4 566	11 588	50,1	7 163	63,5	4 425	37,3
119 083	Weissach im Tal	6 163	3 110	3 053	3 042	1 095	2 958	48,0	1 911	61,4	1 047	34,3
119 084	Welzheim, Stadt	8 863	4 296	4 567	4 194	1 614	4 058	45,8	2 511	58,4	1 547	33,9
119 085	Winnenden, Stadt	22 044	10 802	11 242	11 290	4 414	10 958	49,7	6 698	62,0	4 260	37,9
119 086	Winterbach	6 587	3 234	3 353	3 291	1 263	3 201	48,6	1 991	61,6	1 210	36,1
	Zusammen	360 634	176 027	184 607	182 221	71 062	176 057	48,8	107 920	61,3	68 137	36,9
	Region Mittlerer Neckar	2 361 412	1 149 794	1 211 618	1 203 525	476 250	1 157 969	49,0	703 501	61,2	454 468	37,5

Region Franken

121 000	Stadtkreis Heilbronn, Stadt	110 970	52 928	58 042	53 521	21 408	49 884	45,0	30 094	56,9	19 790	34,1
	Landkreise											
125	Heilbronn											
125 001	Abstatt	2 828	1 418	1 410	1 457	551	1 409	49,8	884	62,3	525	37,2
125 005	Bad Friedrichshall, St.	11 815	5 725	6 090	5 754	2 226	5 514	46,7	3 404	59,5	2 110	34,6
125 006	Bad Rappenau, Stadt	14 461	6 946	7 515	6 954	2 690	6 682	46,2	4 126	59,4	2 556	34,0
125 007	Bad Wimpfen, Stadt	5 870	2 824	3 046	2 689	991	2 565	43,7	1 625	57,5	940	30,9
125 008	Beilstein, Stadt	5 221	2 553	2 668	2 455	889	2 385	45,7	1 531	60,0	854	32,0
125 013	Brackenheim, Stadt	10 783	5 253	5 530	5 368	2 060	5 197	48,2	3 232	61,5	1 965	35,5
125 017	Cleebronn	2 021	998	1 023	1 008	385	988	48,9	608	60,9	380	37,1
125 021	Eberstadt	2 606	1 277	1 329	1 294	501	1 238	47,5	766	60,0	472	35,5
125 024	Ellhofen	2 741	1 368	1 373	1 457	563	1 398	51,0	867	63,4	531	38,7
125 026	Eppingen, Stadt	15 462	7 581	7 881	7 629	2 872	7 304	47,2	4 590	60,5	2 714	34,4
125 027	Erlenbach	3 778	1 867	1 911	1 884	730	1 842	48,8	1 128	60,4	714	37,4
125 030	Flein	5 516	2 630	2 886	2 703	1 076	2 615	47,4	1 594	60,6	1 021	35,4
125 034	Gemmingen	4 088	2 023	2 065	2 064	777	1 987	48,6	1 255	62,0	732	35,4
125 038	Güglingen, Stadt	4 600	2 285	2 315	2 280	867	2 205	47,9	1 375	60,2	830	35,9
125 039	Gundelsheim, Stadt	6 487	3 111	3 376	3 065	1 131	2 974	45,8	1 888	60,7	1 086	32,2
125 111	Hardthausen am Kocher	2 883	1 425	1 458	1 356	470	1 321	45,8	866	60,8	455	31,2
125 046	Ilfeld	6 694	3 310	3 384	3 405	1 294	3 297	49,3	2 063	62,3	1 234	36,5
125 047	Ittlingen	1 773	880	893	879	313	840	47,4	546	62,0	294	32,9
125 048	Jagsthausen	1 301	625	676	645	254	621	47,7	375	60,0	246	36,4
125 049	Kirchart	4 020	2 000	2 020	1 875	691	1 779	44,3	1 128	56,4	651	32,2
125 113	Langenbrettach	2 581	1 262	1 319	1 240	442	1 202	46,6	783	62,0	419	31,8
125 056	Lauffen am Neckar, St.	9 089	4 351	4 738	4 572	1 874	4 400	48,4	2 610	60,0	1 790	37,8
125 057	Lehrensteinsfeld	1 639	818	821	798	284	783	47,8	502	61,4	281	34,2
125 058	Leingarten	7 984	3 863	4 121	3 922	1 503	3 804	47,6	2 354	60,9	1 450	35,2
125 059	Löwenstein, Stadt	2 630	1 306	1 324	1 238	515	1 203	45,7	706	54,1	497	37,5
125 061	Massenbachhausen	2 847	1 392	1 455	1 481	579	1 441	50,6	880	63,2	561	38,6
125 063	Möckmühl, Stadt	5 829	2 900	2 929	2 799	1 038	2 693	46,2	1 705	58,8	988	33,7
125 065	Neckarsulm, Stadt	21 534	10 534	11 000	10 504	3 908	10 040	46,6	6 325	60,0	3 715	33,8
125 066	Neckarwestheim	2 349	1 210	1 139	1 224	417	1 198	51,0	793	65,5	405	35,6
125 068	Neudenau, Stadt	4 491	2 228	2 263	2 197	805	2 130	47,4	1 355	60,8	775	34,2

Erwerbsleben, Wirtschaftsbereich und landwirtschaftlichem Nebenerwerb

Von den Erwerbspersonen waren Erwerbslose			Von den Erwerbstätigen gehörten zum Wirtschaftsbereich												Von den Erwerbstätigen hatten eine landwirtsch. Neben-erwerbs-tätigkeit	Schl.-Nr.
zusammen	männlich	weiblich	Land- und Forstwirtschaft, Fischerei			Produzierendes Gewerbe			Handel, Verkehr und Nachrichtenübermittlung			übrige Wirtschaftsbereiche				
			zusammen		weiblich	zusammen		weiblich	zusammen		weiblich	zusammen		weiblich		
			Anzahl	% v. Sp. 6		Anzahl	% v. Sp. 6		Anzahl	% v. Sp. 6		Anzahl	% v. Sp. 6			
12	13	14	15	16	17	18	19	20	21	22	23	24	25	26	27	
205	103	102	188	2,7	77	3 094	44,2	775	869	12,4	415	2 842	40,6	1 590	78	119 093
30	9	21	61	4,0	23	880	57,8	217	200	13,1	84	382	25,1	217	16	119 038
143	67	76	112	2,3	50	2 422	50,8	630	761	16,0	373	1 476	30,9	812	92	119 041
139	74	65	133	2,7	40	2 519	51,9	630	732	15,1	348	1 467	30,2	829	54	119 042
289	168	121	181	3,1	59	3 397	57,9	1 020	740	12,6	341	1 546	26,4	862	115	119 044
82	52	30	73	4,1	32	941	53,0	260	223	12,6	108	537	30,3	273	27	119 053
156	66	90	31	0,7	9	2 674	61,3	854	543	12,5	259	1 112	25,5	570	13	119 055
171	81	90	73	1,2	35	3 313	52,2	852	910	14,3	424	2 046	32,3	1 065	115	119 090
172	91	81	86	1,9	34	2 872	61,8	800	620	13,3	258	1 069	23,0	537	81	119 061
734	362	372	191	1,1	77	8 860	52,1	2 480	2 776	16,3	1 340	5 178	30,4	2 729	121	119 067
106	50	56	45	1,1	12	2 208	54,7	603	615	15,2	306	1 165	28,9	661	22	119 068
26	19	7	34	4,4	7	404	52,3	105	121	15,7	46	213	27,6	112	48	119 069
66	35	31	76	3,6	29	1 255	58,7	332	272	12,7	136	536	25,1	322	49	119 075
115	57	58	56	1,6	24	2 043	59,4	582	501	14,6	230	838	24,4	431	32	119 076
812	427	385	411	1,8	184	11 393	49,4	3 128	3 708	16,1	1 738	7 532	32,7	4 219	93	119 079
299	158	141	353	3,0	120	5 808	50,1	1 457	1 687	14,6	822	3 740	32,3	2 026	373	119 091
84	36	48	60	2,0	14	1 536	51,9	363	435	14,7	210	927	31,3	460	34	119 083
136	69	67	118	2,9	41	2 370	58,4	726	487	12,0	214	1 083	26,7	566	62	119 084
332	178	154	163	1,5	61	5 460	49,8	1 362	1 643	15,0	815	3 692	33,7	2 022	87	119 085
90	37	53	40	1,2	13	1 670	52,2	410	507	15,8	270	984	30,7	517	21	119 086
6 164	3 239	2 925	3 986	2,3	1 491	91 085	51,7	24 583	26 989	15,3	12 703	53 997	30,7	29 360	2 280	
45 556	23 774	21 782	17 788	1,5	6 838	577 930	49,9	154 603	183 659	15,9	87 119	378 592	32,7	205 908	8 593	

Region Franken

3 637	2 019	1 618	784	1,6	301	23 131	46,4	6 070	9 962	20,0	4 702	16 007	32,1	8 717	131	121 000
																125
48	22	26	67	4,8	31	638	45,3	151	291	20,7	140	413	29,3	203	37	125 001
240	124	116	101	1,8	35	3 027	54,9	773	817	14,8	418	1 569	28,5	884	40	125 005
272	138	134	294	4,4	103	3 294	49,3	786	992	14,8	470	2 102	31,5	1 197	71	125 006
124	73	51	74	2,9	20	1 218	47,5	248	371	14,5	171	902	35,2	501	13	125 007
70	35	35	119	5,0	48	1 037	43,5	210	370	15,5	171	859	36,0	425	92	125 008
171	76	95	439	8,4	176	2 730	52,5	748	656	12,6	289	1 372	26,4	752	314	125 013
20	15	5	65	6,6	26	616	62,3	193	97	9,8	49	210	21,3	112	73	125 017
56	27	29	61	4,9	25	596	48,1	138	207	16,7	98	374	30,2	211	79	125 021
59	27	32	29	2,1	8	619	44,3	138	310	22,2	160	440	31,5	225	27	125 024
325	167	158	345	4,7	126	4 097	56,1	1 174	997	13,7	433	1 865	25,5	981	164	125 026
42	26	16	80	4,3	26	948	51,5	229	301	16,3	153	513	27,9	306	87	125 027
88	33	55	89	3,4	36	1 063	40,7	284	541	20,7	263	922	35,3	438	35	125 030
77	32	45	105	5,3	32	1 093	55,0	313	347	17,5	152	442	22,2	235	16	125 034
75	38	37	88	4,0	40	1 402	63,6	432	224	10,2	99	491	22,3	259	68	125 038
91	46	45	102	3,4	40	1 652	55,5	403	427	14,4	209	793	26,7	434	72	125 039
35	20	15	111	8,4	39	680	51,5	167	200	15,1	78	330	25,0	171	54	125 111
108	48	60	203	6,2	76	1 552	47,1	382	637	19,3	299	905	27,4	477	97	125 046
39	20	19	51	6,1	14	445	53,0	112	149	17,7	66	195	23,2	102	4	125 047
24	16	8	85	13,7	42	302	48,6	91	60	9,7	22	174	28,0	91	23	125 048
96	56	40	63	3,5	15	1 105	62,1	327	254	14,3	114	357	20,1	195	22	125 049
38	15	23	83	6,9	32	625	52,0	137	182	15,1	81	312	26,0	169	79	125 113
172	88	84	323	7,3	145	2 210	50,2	628	634	14,4	324	1 233	28,0	693	77	125 056
15	12	3	65	8,3	25	332	42,4	61	158	20,2	88	228	29,1	107	39	125 057
118	65	53	149	3,9	62	1 903	50,0	531	670	17,6	309	1 082	28,4	548	36	125 058
35	17	18	142	11,8	61	397	33,0	69	156	13,0	74	508	42,2	293	87	125 059
40	22	18	31	2,2	13	811	56,3	243	245	17,0	109	354	24,6	196	10	125 061
106	56	50	169	6,3	72	1 301	48,3	323	366	13,6	146	857	31,8	447	53	125 063
464	271	193	128	1,3	55	5 757	57,3	1 380	1 522	15,2	755	2 633	26,2	1 525	45	125 065
26	14	12	66	5,5	27	692	57,8	146	160	13,4	83	280	23,4	149	37	125 066
67	37	30	99	4,6	37	1 253	58,8	348	333	15,6	161	445	20,9	229	29	125 068

Noch: 7. Bevölkerung am Ort der Hauptwohnung in den Gemeinden Baden-Württembergs am 25. Mai 1987 nach Beteiligung am

Schl.-Nr.	Gemeinde	Bevölkerung am Ort der Hauptwohnung			Darunter							
					Erwerbspersonen		darunter Erwerbstätige					
		insgesamt	männlich	weiblich	zusammen	weiblich	zusammen		männlich		weiblich	
							Anzahl	% v. Sp. 1	Anzahl	% v. Sp. 2	Anzahl	% v. Sp. 3
1	2	3	4	5	6	7	8	9	10	11		
125 069	Neuenstadt a.Kocher,St.	7 227	3 582	3 645	3 442	1 245	3 335	46,1	2 141	59,8	1 194	32,8
125 074	Nordheim	5 660	2 801	2 859	2 822	1 070	2 727	48,2	1 697	60,6	1 030	36,0
125 110	Obersulm	11 191	5 434	5 757	5 282	2 016	5 127	45,8	3 183	58,6	1 944	33,8
125 078	Oedheim	4 444	2 226	2 218	2 121	760	2 042	45,9	1 315	59,1	727	32,8
125 079	Offenau	2 341	1 171	1 170	1 155	416	1 100	47,0	711	60,7	389	33,2
125 081	Pfaffenhofen	2 022	976	1 046	983	375	950	47,0	592	60,7	358	34,2
125 084	Roigheim	1 383	658	725	637	253	618	44,7	379	57,6	239	33,0
125 086	Schwaigern, Stadt	8 916	4 342	4 574	4 442	1 674	4 267	47,9	2 679	61,7	1 588	34,7
125 087	Siegelsbach	1 391	683	708	663	251	645	46,4	405	59,3	240	33,9
125 094	Talheim	3 571	1 742	1 829	1 782	669	1 750	49,0	1 100	63,1	650	35,5
125 096	Unteresiesheim	3 030	1 465	1 565	1 531	582	1 499	49,5	935	63,8	564	36,0
125 098	Untergruppenbach	6 530	3 186	3 344	3 260	1 246	3 179	48,7	1 977	62,1	1 202	35,9
125 102	Weinsberg, Stadt	8 899	4 344	4 555	4 419	1 740	4 239	47,6	2 580	59,4	1 659	36,4
125 103	Widdern, Stadt	1 392	676	716	656	242	630	45,3	398	58,9	232	32,4
125 107	Wüstenrot	5 662	2 624	3 038	2 475	955	2 398	42,4	1 483	56,5	915	30,1
125 108	Zaberfeld	2 878	1 401	1 477	1 420	536	1 386	48,2	861	61,5	525	35,5
	Zusammen	252 458	123 274	129 184	123 286	46 726	118 947	47,1	74 300	60,3	44 647	34,6
126	Hohenlohekreis											
126 011	Bretzfeld	8 770	4 258	4 512	4 170	1 521	4 062	46,3	2 583	60,7	1 479	32,8
126 020	Dörzbach	1 841	906	935	877	337	861	46,8	530	58,5	331	35,4
126 028	Forchtenberg, Stadt	3 905	1 956	1 949	1 879	673	1 820	46,6	1 179	60,3	641	32,9
126 039	Ingelfingen, Stadt	5 310	2 594	2 716	2 587	1 018	2 538	47,8	1 537	59,3	1 001	36,9
126 045	Krautheim, Stadt	4 083	2 001	2 082	1 917	714	1 868	45,8	1 171	58,5	697	33,5
126 046	Künzelsau, Stadt	11 600	5 570	6 030	5 788	2 396	5 656	48,8	3 312	59,5	2 344	38,9
126 047	Kupferzell	4 251	2 091	2 160	2 093	810	2 048	48,2	1 256	60,1	792	36,7
126 056	Mulfingen	3 347	1 666	1 681	1 562	550	1 542	46,1	1 002	60,1	540	32,1
126 058	Neuenstein, Stadt	5 323	2 625	2 698	2 509	925	2 438	45,8	1 550	59,0	888	32,9
126 060	Niedernhall, Stadt	3 298	1 607	1 691	1 739	716	1 692	51,3	1 002	62,4	690	40,8
126 066	Öhringen, Stadt	16 942	8 161	8 781	8 208	3 275	7 846	46,3	4 741	58,1	3 105	35,4
126 069	Pfedelbach	6 709	3 288	3 421	3 391	1 330	3 308	49,3	2 011	61,2	1 297	37,9
126 072	Schöntal	5 335	2 681	2 654	2 656	959	2 608	48,9	1 675	62,5	933	35,2
126 085	Waldenburg, Stadt	2 404	1 151	1 253	1 081	419	1 045	43,5	641	55,7	404	32,2
126 086	Weißbach	1 648	814	834	854	333	829	50,3	509	62,5	320	38,4
126 094	Zweiflingen	1 337	666	671	673	266	656	49,1	399	59,9	257	38,3
	Zusammen	86 103	42 035	44 068	41 984	16 242	40 817	47,4	25 098	59,7	15 719	35,7
127	Schwäbisch Hall											
127 008	Blaufelden	4 549	2 276	2 273	2 186	820	2 138	47,0	1 339	58,8	799	35,2
127 009	Braunsbach	2 414	1 204	1 210	1 178	453	1 150	47,6	708	58,8	442	36,5
127 012	Bühlertann	2 246	1 122	1 124	1 136	434	1 105	49,2	693	61,8	412	36,7
127 013	Bühlerzell	1 754	854	900	863	338	847	48,3	519	60,8	328	36,4
127 014	Crailsheim, Stadt	26 083	12 571	13 512	12 253	4 761	11 563	44,3	7 123	56,7	4 440	32,9
127 102	Fichtenau	4 313	2 121	2 192	2 111	800	2 000	46,4	1 228	57,9	772	35,2
127 023	Fichtenberg	2 511	1 230	1 281	1 216	453	1 171	46,6	740	60,2	431	33,6
127 103	Frankenhardt	3 977	1 988	1 989	1 864	681	1 821	45,8	1 164	58,6	657	33,0
127 025	Gaildorf, Stadt	10 571	5 135	5 436	5 230	2 052	4 988	47,2	3 068	59,7	1 920	35,3
127 032	Gerabronn, Stadt	3 700	1 853	1 847	1 803	701	1 742	47,1	1 067	57,6	675	36,5
127 043	Ilshofen, Stadt	4 300	2 152	2 148	2 123	817	2 056	47,8	1 266	58,8	790	36,8
127 046	Kirchberg a.d. Jagst,St.	3 495	1 711	1 784	1 500	560	1 454	41,6	914	53,4	540	30,3
127 101	Kreßberg	3 200	1 588	1 612	1 485	505	1 448	45,3	959	60,4	489	30,3
127 047	Langenburg, Stadt	1 802	889	913	908	354	892	49,5	544	61,2	348	38,1
127 052	Mainhardt	4 357	2 137	2 220	1 986	715	1 911	43,9	1 227	57,4	684	30,8
127 056	Michelbach an der Bilz	2 809	1 382	1 427	1 352	543	1 317	46,9	794	57,5	523	36,7
127 059	Michelfeld	2 621	1 305	1 316	1 313	507	1 271	48,5	785	60,2	486	36,9
127 062	Oberrot	2 919	1 417	1 502	1 385	517	1 340	45,9	850	60,0	490	32,6
127 063	Obersontheim	3 696	1 777	1 919	1 772	673	1 719	46,5	1 067	60,0	652	34,0
127 100	Rosengarten	4 019	1 915	2 104	1 986	804	1 926	47,9	1 150	60,1	776	36,9
127 071	Rot am See	4 350	2 139	2 211	2 103	780	2 064	47,4	1 294	60,5	770	34,8

Erwerbsleben, Wirtschaftsbereich und landwirtschaftlichem Nebenerwerb

Von den Erwerbspersonen waren Erwerbslose			Von den Erwerbstätigen gehörten zum Wirtschaftsbereich												Von den Erwerbs-tätigen hatten eine landwirtsch. Neben-erwerbs-tätigkeit	Schl.-Nr.
zusammen	männlich	weiblich	Land- und Forstwirtschaft, Fischerei			Produzierendes Gewerbe			Handel, Verkehr und Nachrichtenübermittlung			übrige Wirtschaftsbereiche				
			zusammen		weiblich	zusammen		weiblich	zusammen		weiblich	zusammen		weiblich		
			Anzahl	% v. Sp. 6		Anzahl	% v. Sp. 6		Anzahl	% v. Sp. 6		Anzahl	% v. Sp. 6			
12	13	14	15	16	17	18	19	20	21	22	23	24	25	26	27	
107	56	51	157	4,7	62	1 751	52,5	422	549	16,5	262	878	26,3	448	86	125 069
95	55	40	131	4,8	54	1 445	53,0	432	471	17,3	213	680	24,9	331	56	125 074
155	83	72	180	3,5	62	2 431	47,4	580	932	18,2	427	1 584	30,9	875	144	125 110
79	46	33	65	3,2	25	1 128	55,2	254	379	18,6	180	470	23,0	268	26	125 078
55	28	27	19	1,7	7	661	60,1	163	178	16,2	91	242	22,0	128	13	125 079
33	16	17	37	3,9	14	618	65,1	188	103	10,8	50	192	20,2	106	26	125 081
19	5	14	38	6,1	10	357	57,8	109	62	10,0	32	161	26,1	88	8	125 084
175	89	86	326	7,6	124	2 199	51,5	602	664	15,6	292	1 078	25,3	570	126	125 086
18	7	11	37	5,7	10	334	51,8	102	69	10,7	29	205	31,8	99	18	125 087
32	13	19	69	3,9	31	817	46,7	203	332	19,0	143	532	30,4	273	36	125 094
32	14	18	17	1,1	6	757	50,5	185	259	17,3	114	466	31,1	259	7	125 096
81	37	44	74	2,3	22	1 398	44,0	335	690	21,7	332	1 017	32,0	513	67	125 098
180	99	81	236	5,6	94	1 807	42,6	431	721	17,0	350	1 475	34,8	784	114	125 102
26	16	10	86	13,7	39	311	49,4	83	68	10,8	35	165	26,2	75	29	125 103
77	37	40	43	1,8	9	1 145	47,7	279	435	18,1	178	775	32,3	449	83	125 107
34	23	11	47	3,4	17	927	66,9	299	158	11,4	67	254	18,3	142	63	125 108
4 339	2 260	2 079	5 388	4,5	2 073	61 481	51,7	15 832	18 744	15,8	8 779	33 334	28,0	17 963	2 782	126
108	66	42	241	5,9	73	2 059	50,7	509	654	16,1	287	1 108	27,3	610	168	126 011
16	10	6	105	12,2	43	501	58,2	151	83	9,6	39	172	20,0	98	78	126 020
59	27	32	132	7,3	44	1 171	64,3	329	186	10,2	86	331	18,2	182	74	126 028
49	32	17	268	10,6	135	1 453	57,2	470	298	11,7	123	519	20,4	273	257	126 039
49	32	17	106	5,7	28	1 021	54,7	287	189	10,1	87	552	29,6	295	162	126 045
132	80	52	366	6,5	148	2 906	51,4	963	840	14,9	392	1 544	27,3	841	144	126 046
45	27	18	320	15,6	133	972	47,5	271	283	13,8	124	473	23,1	264	78	126 047
20	10	10	242	15,7	94	818	53,0	221	152	9,9	54	330	21,4	171	176	126 056
71	34	37	266	10,9	109	1 344	55,1	330	319	13,1	154	509	20,9	295	99	126 058
47	21	26	75	4,4	26	1 106	65,4	401	169	10,0	78	342	20,2	185	34	126 060
362	192	170	409	5,2	157	4 056	51,7	1 234	1 084	13,8	500	2 297	29,3	1 214	102	126 066
83	50	33	341	10,3	158	1 687	51,0	472	414	12,5	196	866	26,2	471	110	126 069
48	22	26	184	7,1	64	1 616	62,0	449	250	9,6	117	558	21,4	303	227	126 072
36	21	15	80	7,7	35	486	46,5	125	129	12,3	46	350	33,5	198	52	126 085
25	12	13	50	6,0	17	570	68,8	182	74	8,9	35	135	16,3	86	26	126 086
17	8	9	155	23,6	68	216	32,9	53	91	13,9	39	194	29,6	97	49	126 094
1 167	644	523	3 340	8,2	1 332	21 982	53,9	6 447	5 215	12,8	2 357	10 280	25,2	5 583	1 836	127
48	27	21	449	21,0	196	1 023	47,8	284	254	11,9	98	412	19,3	221	127	127 008
28	17	11	222	19,3	91	456	39,7	96	120	10,4	47	352	30,6	208	83	127 009
31	9	22	109	9,9	59	545	49,3	132	152	13,8	65	299	27,1	156	70	127 012
16	6	10	162	19,1	91	359	42,4	81	94	11,1	35	232	27,4	121	68	127 013
690	369	321	434	3,8	179	5 244	45,4	1 453	2 161	18,7	884	3 724	32,2	1 924	163	127 014
111	83	28	150	7,5	78	1 189	59,5	369	266	13,3	117	395	19,8	208	94	127 102
45	23	22	32	2,7	12	680	58,1	189	162	13,8	61	297	25,4	169	27	127 023
43	19	24	287	15,8	126	812	44,6	186	231	12,7	101	491	27,0	244	151	127 103
242	110	132	141	2,8	55	2 964	59,4	870	567	11,4	265	1 316	26,4	730	85	127 025
61	35	26	239	13,7	84	898	51,5	305	168	9,6	67	437	25,1	219	73	127 032
67	40	27	324	15,8	134	928	45,1	255	247	12,0	93	557	27,1	308	82	127 043
46	26	20	197	13,5	66	534	36,7	124	154	10,6	63	569	39,1	287	49	127 046
37	21	16	177	12,2	69	691	47,7	170	192	13,3	75	388	26,8	175	127	127 101
16	10	6	100	11,2	37	438	49,1	129	79	8,9	30	275	30,8	152	31	127 047
75	44	31	142	7,4	54	875	45,8	208	276	14,4	116	618	32,3	306	134	127 052
35	15	20	50	3,8	22	496	37,7	102	177	13,4	68	594	45,1	331	24	127 056
42	21	21	108	8,5	42	490	38,6	118	192	15,1	74	481	37,8	252	63	127 059
45	18	27	88	6,6	35	781	58,3	219	126	9,4	46	345	25,7	190	76	127 062
53	32	21	189	11,0	76	747	43,5	169	216	12,6	94	567	33,0	313	115	127 063
60	32	28	125	6,5	51	863	44,8	215	223	11,6	99	715	37,1	411	55	127 100
39	29	10	431	20,9	181	954	46,2	259	211	10,2	90	468	22,7	240	93	127 071

Noch: 7. Bevölkerung am Ort der Hauptwohnung in den Gemeinden Baden-Württembergs am 25. Mai 1987 nach Beteiligung am

Schl.-Nr.	Gemeinde	Bevölkerung am Ort der Hauptwohnung			Darunter							
					Erwerbspersonen		darunter Erwerbstätige					
		insgesamt	männlich	weiblich	zusammen	weiblich	zusammen		männlich		weiblich	
							Anzahl	% v. Sp. 1	Anzahl	% v. Sp. 2	Anzahl	% v. Sp. 3
		1	2	3	4	5	6	7	8	9	10	11
127 073	Satteldorf	3 823	1 872	1 951	1 752	626	1 695	44,3	1 094	58,4	601	30,8
127 075	Schrozberg, Stadt	5 292	2 590	2 702	2 558	1 022	2 483	46,9	1 492	57,6	991	36,7
127 076	Schwäbisch Hall, Stadt	31 289	14 586	16 703	15 365	6 523	14 707	47,0	8 496	58,2	6 211	37,2
127 104	Stimpfach	2 404	1 191	1 213	1 152	424	1 122	46,7	713	59,9	409	33,7
127 079	Sulzbach-Laufen	2 242	1 137	1 105	1 114	399	1 095	48,8	703	61,8	392	35,5
127 086	Untermünkheim	2 490	1 246	1 244	1 258	477	1 234	49,6	769	61,7	465	37,4
127 089	Vellberg, Stadt	3 625	1 780	1 845	1 750	698	1 697	46,8	1 030	57,9	667	36,2
127 091	Wallhausen	1 992	985	1 007	964	349	951	47,7	609	61,8	342	34,0
127 099	Wolpertshausen	1 198	616	582	566	201	544	45,4	355	57,6	189	32,5
	Zusammen	154 041	74 769	79 272	74 232	28 987	71 451	46,4	43 760	58,5	27 691	34,9
128	Main-Tauber-Kreis											
128 138	Ahorn	2 166	1 076	1 090	984	326	965	44,6	648	60,2	317	29,1
128 006	Assamstadt	1 697	834	863	822	311	791	46,6	490	58,8	301	34,9
128 007	Bad Mergentheim, Stadt	19 560	8 977	10 583	9 170	3 946	8 815	45,1	5 022	55,9	3 793	35,8
128 014	Boxberg, Stadt	6 388	3 061	3 327	2 882	1 054	2 797	43,8	1 780	58,2	1 017	30,6
128 020	Creglingen, Stadt	4 954	2 437	2 517	2 344	858	2 283	46,1	1 449	59,5	834	33,1
128 039	Freudenberg, Stadt	3 735	1 824	1 911	1 741	602	1 696	45,4	1 120	61,4	576	30,1
128 045	Großrinderfeld	3 423	1 700	1 723	1 553	532	1 514	44,2	998	58,7	516	29,9
128 047	Grünsfeld, Stadt	3 331	1 700	1 631	1 561	498	1 518	45,6	1 042	61,3	476	29,2
128 058	Igersheim	4 648	2 236	2 412	2 218	904	2 146	46,2	1 271	56,8	875	36,3
128 061	Königheim	3 320	1 636	1 684	1 541	534	1 498	45,1	983	60,1	515	30,6
128 064	Külsheim, Stadt	5 324	2 688	2 636	2 504	831	2 429	45,6	1 630	60,6	799	30,3
128 139	Lauda-Königshofen, St.	14 456	7 008	7 448	6 558	2 357	6 303	43,6	4 074	58,1	2 229	29,9
128 082	Niederstetten, Stadt	5 212	2 670	2 542	2 704	998	2 634	50,5	1 665	62,4	969	38,1
128 115	Tauberbischofsheim,St.	11 666	5 609	6 057	5 466	2 103	5 261	45,1	3 251	58,0	2 010	33,2
128 126	Weikersheim, Stadt	6 588	3 192	3 396	3 152	1 192	3 061	46,5	1 907	59,7	1 154	34,0
128 128	Werbach	3 343	1 643	1 700	1 495	492	1 443	43,2	971	59,1	472	27,8
128 131	Wertheim, Stadt	20 377	9 760	10 617	9 534	3 621	9 157	44,9	5 722	58,6	3 435	32,4
128 137	Wittighausen	1 703	855	848	766	221	743	43,6	533	62,3	210	24,8
	Zusammen	121 891	58 906	62 985	56 995	21 380	55 054	45,2	34 556	58,7	20 498	32,5
	Region Franken	725 463	351 912	373 551	350 018	134 743	336 153	46,3	207 808	59,1	128 345	34,4

Region Ostwürttemberg

Landkreise												
135	Heidenheim											
135 010	Dischingen	4 356	2 167	2 189	2 054	741	2 008	46,1	1 285	59,3	723	33,0
135 015	Gerstetten	10 407	5 035	5 372	5 031	1 954	4 842	46,5	2 996	59,5	1 846	34,4
135 016	Giengen a.d.Brenz, St.	18 378	8 913	9 465	8 803	3 371	8 361	45,5	5 205	58,4	3 156	33,3
135 019	Heidenheim a.d.Brenz, St.	47 753	22 568	25 185	21 741	8 552	20 562	43,1	12 579	55,7	7 983	31,7
135 020	Herbrechtingen, Stadt	12 116	5 919	6 197	5 919	2 308	5 642	46,6	3 470	58,6	2 172	35,0
135 021	Hermaringen	2 115	1 059	1 056	1 039	404	1 003	47,4	616	58,2	387	36,6
135 025	Königsbronn	7 307	3 568	3 739	3 423	1 274	3 279	44,9	2 069	58,0	1 210	32,4
135 026	Nattheim	5 576	2 756	2 820	2 791	1 080	2 706	48,5	1 669	60,6	1 037	36,8
135 027	Niederstotzingen, Stadt	4 012	1 942	2 070	1 974	761	1 901	47,4	1 177	60,6	724	35,0
135 031	Sontheim an der Brenz	5 251	2 621	2 630	2 582	1 004	2 521	48,0	1 553	59,3	968	36,8
135 032	Steinheim am Albuch	8 069	3 938	4 131	3 815	1 470	3 659	45,3	2 290	58,2	1 369	33,1
	Zusammen	125 340	60 486	64 854	59 172	22 919	56 484	45,1	34 909	57,7	21 575	33,3
136	Ostalbkreis											
136 088	Aalen, Stadt	62 633	30 352	32 281	28 890	10 993	27 414	43,8	17 076	56,3	10 338	32,0
136 002	Abtsgmünd	6 068	2 956	3 112	2 849	1 041	2 757	45,4	1 757	59,4	1 000	32,1
136 003	Adelmannsfelden	1 490	725	765	735	263	709	47,6	451	62,2	258	33,7
136 007	Bartholomä	1 757	874	883	909	355	894	50,9	545	62,4	349	39,5
136 009	Böbingen an der Rems	3 747	1 840	1 907	1 871	716	1 803	48,1	1 128	61,3	675	35,4
136 010	Bopfingen, Stadt	11 322	5 495	5 827	5 020	1 799	4 672	41,3	3 015	54,9	1 657	28,4
136 015	Durlangen	2 553	1 288	1 265	1 278	440	1 234	48,3	824	64,0	410	32,4

Erwerbsleben, Wirtschaftsbereich und landwirtschaftlichem Nebenerwerb

Von den Erwerbspersonen waren Erwerbslose			Von den Erwerbstätigen gehörten zum Wirtschaftsbereich												Von den Erwerbs-tätigen hatten eine landwirtsch. Neben-erwerbs-tätigkeit	Schl.-Nr.
zusammen	männlich	weiblich	Land- und Forstwirtsch., Fischerei			Produzierendes Gewerbe			Handel, Verkehr und Nachrichtenübermittlung			Übrige Wirtschaftsbereiche				
			zusammen		weiblich	zusammen		weiblich	zusammen		weiblich	zusammen		weiblich		
			Anzahl	% v. Sp. 6		Anzahl	% v. Sp. 6		Anzahl	% v. Sp. 6		Anzahl	% v. Sp. 6			
12	13	14	15	16	17	18	19	20	21	22	23	24	25	26	27	
57	32	25	169	10,0	58	792	46,7	191	262	15,5	116	472	27,8	236	80	127 073
75	44	31	579	23,3	248	1 189	47,9	415	219	8,8	99	496	20,0	229	112	127 075
658	346	312	572	3,9	195	4 775	32,5	1 050	2 126	14,5	919	7 234	49,2	4 047	143	127 076
30	15	15	96	8,6	29	646	57,6	213	114	10,2	52	266	23,7	115	79	127 104
19	12	7	76	6,9	25	680	62,1	199	88	8,0	35	251	22,9	133	97	127 079
24	12	12	160	13,0	61	457	37,0	96	155	12,6	62	462	37,4	246	43	127 086
53	22	31	93	5,5	32	731	43,1	204	222	13,1	90	651	38,4	341	52	127 089
13	6	7	134	14,1	57	486	51,1	128	120	12,6	55	211	22,2	102	52	127 091
22	10	12	155	28,5	54	183	33,6	34	56	10,3	24	150	27,6	77	31	127 099
2 781	1 485	1 296	6 190	8,7	2 497	31 906	44,7	8 463	9 630	13,5	4 040	23 725	33,2	12 691	2 479	128
19	10	9	89	9,2	21	469	48,6	117	140	14,5	48	267	27,7	131	80	128 138
31	21	10	31	3,9	8	461	58,3	157	78	9,9	33	221	27,9	103	88	128 006
355	202	153	425	4,8	166	2 716	30,8	610	1 137	12,9	522	4 537	51,5	2 495	270	128 007
85	48	37	186	6,6	48	1 435	51,3	447	357	12,8	128	819	29,3	394	193	128 014
61	37	24	625	27,4	249	919	40,3	212	221	9,7	104	518	22,7	269	153	128 020
45	19	26	34	2,0	5	1 137	67,0	317	162	9,6	72	363	21,4	182	36	128 039
39	23	16	129	8,5	41	665	43,9	142	233	15,4	87	487	32,2	246	89	128 045
43	21	22	140	9,2	49	676	44,5	117	214	14,1	78	488	32,1	232	69	128 047
72	43	29	163	7,6	55	745	34,7	193	333	15,5	151	905	42,2	476	60	128 058
43	24	19	138	9,2	37	784	52,3	193	127	8,5	56	449	30,0	229	134	128 061
75	43	32	130	5,4	41	1 140	46,9	324	241	9,9	114	918	37,8	320	207	128 064
255	127	128	198	3,1	54	2 622	41,6	669	1 028	16,3	364	2 455	38,9	1 142	176	128 139
70	41	29	471	17,9	197	957	36,3	329	239	9,1	113	967	36,7	330	155	128 082
205	112	93	126	2,4	42	1 886	35,8	481	672	12,8	299	2 577	49,0	1 188	114	128 115
91	53	38	438	14,3	159	1 262	41,2	333	391	12,8	174	970	31,7	488	97	128 126
52	32	20	63	4,4	12	758	52,5	184	168	11,6	74	454	31,5	202	117	128 128
377	191	186	308	3,4	78	5 219	57,0	1 613	935	10,2	425	2 695	29,4	1 319	316	128 131
23	12	11	90	12,1	14	312	42,0	61	136	18,3	35	205	27,6	100	38	128 137
1 941	1 059	882	3 784	6,9	1 276	24 163	43,9	6 499	6 812	12,4	2 877	20 295	36,9	9 846	2 392	
13 865	7 467	6 398	19 486	5,8	7 479	162 663	48,4	43 311	50 363	15,0	22 755	103 641	30,8	54 800	9 620	
Region Ostwürttemberg																
																135
46	28	18	198	9,9	62	1 133	56,4	326	176	8,8	67	501	25,0	268	98	135 010
189	81	108	276	5,7	103	2 916	60,2	919	548	11,3	273	1 102	22,8	551	91	135 015
442	227	215	192	2,3	61	5 528	66,1	1 763	866	10,4	410	1 775	21,2	922	47	135 016
1 179	610	569	219	1,1	90	11 756	57,2	3 180	2 659	12,9	1 388	5 928	28,8	3 325	71	135 019
277	141	136	198	3,5	71	3 503	62,1	1 151	670	11,9	325	1 271	22,5	625	54	135 020
36	19	17	73	7,3	27	584	58,2	167	113	11,3	59	233	23,2	134	19	135 021
144	80	64	85	2,6	25	2 035	62,1	573	354	10,8	197	805	24,6	415	25	135 025
85	42	43	60	2,2	15	1 658	61,3	482	334	12,3	175	654	24,2	365	63	135 026
73	36	37	91	4,8	47	1 083	57,0	314	275	14,5	115	452	23,8	248	55	135 027
61	25	36	151	6,0	72	1 544	61,2	449	300	11,9	152	526	20,9	295	69	135 031
156	55	101	162	4,4	67	2 010	54,9	540	446	12,2	232	1 041	28,5	530	69	135 032
2 688	1 344	1 344	1 705	3,0	640	33 750	59,8	9 864	6 741	11,9	3 393	14 288	25,3	7 678	661	136
1 476	821	655	524	1,9	189	15 064	55,0	4 201	3 815	13,9	1 783	8 011	29,2	4 165	278	136 088
92	51	41	164	5,9	64	1 510	54,8	388	365	13,2	168	718	26,0	380	112	136 002
26	21	5	56	7,9	26	372	52,5	100	91	12,8	34	190	26,8	98	57	136 003
15	9	6	28	3,1	8	524	58,6	185	129	14,4	46	213	23,8	110	21	136 007
68	27	41	64	3,5	24	948	52,6	236	261	14,5	129	530	29,4	286	36	136 009
348	206	142	179	3,8	53	2 621	56,1	696	753	16,1	346	1 119	24,0	562	114	136 010
44	14	30	29	2,4	9	782	63,4	192	155	12,6	63	268	21,7	146	18	136 015

Noch: 7. Bevölkerung am Ort der Hauptwohnung in den Gemeinden Baden-Württembergs am 25. Mai 1987 nach Beteiligung am

Schl.-Nr.	Gemeinde	Bevölkerung am Ort der Hauptwohnung			Darunter							
					Erwerbspersonen		darunter Erwerbstätige					
		insgesamt	männlich	weiblich	zusammen	weiblich	zusammen		männlich		weiblich	
							Anzahl	% v. Sp. 1	Anzahl	% v. Sp. 2	Anzahl	% v. Sp. 3
		1	2	3	4	5	6	7	8	9	10	11
136 018	Ellenberg	1 545	774	771	710	247	684	44,3	449	58,0	235	30,5
136 019	Ellwangen (Jagst), St.	21 538	10 509	11 029	9 657	3 608	9 318	43,3	5 860	55,8	3 458	31,4
136 020	Eschach	1 408	662	746	690	262	662	47,0	418	63,1	244	32,7
136 021	Essingen	5 234	2 590	2 644	2 543	1 002	2 466	47,1	1 510	58,3	956	36,2
136 024	Göggingen	1 723	827	896	872	351	837	48,6	507	61,3	330	36,8
136 027	Gschwend	4 329	2 118	2 211	2 071	746	2 012	46,5	1 294	61,1	718	32,5
136 028	Heubach, Stadt	8 880	4 282	4 598	4 329	1 700	4 125	46,5	2 543	59,4	1 582	34,4
136 029	Heuchlingen	1 584	791	793	790	288	762	48,1	491	62,1	271	34,2
136 033	Hüttlingen	5 127	2 498	2 629	2 403	882	2 329	45,4	1 482	59,3	847	32,2
136 034	Iggingen	1 963	987	976	956	346	913	46,5	596	60,4	317	32,5
136 035	Jagstzell	2 202	1 075	1 127	1 027	371	990	45,0	641	59,6	349	31,0
136 037	Kirchheim am Ries	1 744	867	877	766	270	744	42,7	485	55,9	259	29,5
136 038	Lauchheim, Stadt	3 527	1 723	1 804	1 591	565	1 533	43,5	1 001	58,1	532	29,5
136 040	Leinzell	2 161	1 055	1 106	1 075	417	1 014	46,9	632	59,9	382	34,5
136 042	Lorch, Stadt	9 834	4 775	5 059	4 891	1 932	4 711	47,9	2 871	60,1	1 840	36,4
136 043	Mögglingen	3 316	1 625	1 691	1 598	588	1 536	46,3	980	60,3	556	32,9
136 044	Mutlangen	4 860	2 363	2 497	2 498	1 035	2 411	49,6	1 417	60,0	994	39,8
136 045	Neresheim, Stadt	7 077	3 585	3 492	3 350	1 173	3 204	45,3	2 106	58,7	1 098	31,4
136 046	Neuler	2 580	1 312	1 268	1 241	463	1 220	47,3	767	58,5	453	35,7
136 049	Obergröningen	426	210	216	203	73	194	45,5	126	60,0	68	31,5
136 050	Oberkochen, Stadt	8 104	3 991	4 113	3 864	1 480	3 734	46,1	2 303	57,7	1 431	34,8
136 089	Rainau	2 645	1 336	1 309	1 287	467	1 241	46,9	797	59,7	444	33,9
136 087	Riesbürg	1 991	949	1 042	943	368	917	46,1	563	59,3	354	34,0
136 060	Rosenberg	2 314	1 157	1 157	1 026	320	1 003	43,3	695	60,1	308	26,6
136 061	Ruppertshofen	1 274	616	658	587	205	570	44,7	373	60,6	197	29,9
136 062	Schechingen	1 603	794	809	794	296	757	47,2	482	60,7	275	34,0
136 065	Schwäbisch Gmünd, St.	56 754	26 894	29 860	26 763	10 811	25 268	44,5	15 216	56,6	10 052	33,7
136 066	Spraitbach	2 878	1 437	1 441	1 510	552	1 461	50,8	938	65,3	523	36,3
136 068	Stöttlen	1 708	848	860	747	275	709	41,5	450	53,1	259	30,1
136 070	Täferrot	927	460	467	462	169	443	47,8	282	61,3	161	34,5
136 071	Tannhausen	1 662	823	839	740	277	718	43,2	450	54,7	268	31,9
136 075	Unterschneidheim	4 098	2 058	2 040	1 875	672	1 826	44,6	1 178	57,2	648	31,8
136 079	Waldstetten	6 703	3 256	3 447	3 248	1 240	3 136	46,8	1 960	60,2	1 176	34,1
136 082	Westhausen	5 113	2 524	2 589	2 429	866	2 369	46,3	1 539	61,0	830	32,1
136 084	Wört	1 170	603	567	504	169	495	42,3	334	55,4	161	28,4
Zusammen		279 572	135 904	143 668	131 592	50 093	125 795	45,0	78 532	57,8	47 263	32,9
Region Ostwürttemberg		404 912	196 390	208 522	190 764	73 012	182 279	45,0	113 441	57,8	68 838	33,0
Regierungsbezirk Stuttgart		3 491 787	1 698 096	1 793 691	1 744 307	684 005	1 676 401	48,0	1 024 750	60,3	651 651	36,3

Erwerbsleben, Wirtschaftsbereich und landwirtschaftlichem Nebenerwerb

Von den Erwerbspersonen waren Erwerbslose			Von den Erwerbstätigen gehörten zum Wirtschaftsbereich												Von den Erwerbs- tätigen hatten eine landwirtsch. Neben- erwerbs- tätigkeit	Schl.-Nr.
zusammen	männlich	weiblich	Land- und Forstwirtsch., Fischerei			Produzierendes Gewerbe			Handel, Verkehr und Nachrichtenübermittlung			übrige Wirtschaftsbereiche				
			zusammen		weiblich	zusammen		weiblich	zusammen		weiblich	zusammen		weiblich		
			Anzahl	% v. Sp. 6		Anzahl	% v. Sp. 6		Anzahl	% v. Sp. 6		Anzahl	% v. Sp. 6			
12	13	14	15	16	17	18	19	20	21	22	23	24	25	26	27	
26	14	12	43	6,3	8	376	55,0	94	47	6,9	24	218	31,9	109	54	
339	189	150	312	3,3	86	3 865	41,5	993	1 029	11,0	464	4 112	44,1	1 915	270	
28	10	18	100	15,1	41	331	50,0	73	67	10,1	30	164	24,8	100	35	
77	31	46	171	6,9	71	1 332	54,0	402	309	12,5	159	654	26,5	324	62	
35	14	21	33	3,9	12	513	61,3	149	86	10,3	48	205	24,5	121	31	
59	31	28	136	6,8	54	1 180	58,6	322	241	12,0	102	455	22,6	240	138	
204	86	118	100	2,4	36	2 499	60,6	786	405	9,8	174	1 121	27,2	586	35	
28	11	17	39	5,1	24	445	58,4	108	106	13,9	44	172	22,6	95	26	
74	39	35	83	3,6	31	1 316	56,5	361	345	14,8	170	585	25,1	285	37	
43	14	29	51	5,6	23	518	56,7	106	113	12,4	56	231	25,3	132	20	
37	15	22	74	7,5	19	507	51,2	125	118	11,9	41	291	29,4	164	49	
22	11	11	93	12,5	28	383	51,5	85	100	13,4	51	168	22,6	95	47	
58	25	33	77	5,0	28	818	53,4	211	181	11,8	81	457	29,8	212	61	
61	26	35	7	0,7	3	639	63,0	190	124	12,2	70	244	24,1	119	6	
180	88	92	110	2,3	48	2 628	55,8	750	709	15,0	374	1 264	26,8	668	55	
62	30	32	44	2,9	12	827	53,8	209	247	16,1	116	418	27,2	219	21	
87	46	41	34	1,4	18	1 245	51,6	353	280	11,6	134	852	35,3	489	19	
146	71	75	247	7,7	79	1 722	53,7	485	296	9,2	109	939	29,3	425	130	
21	11	10	181	14,8	104	607	49,8	120	105	8,6	50	327	26,8	179	103	
9	4	5	32	16,5	13	104	53,6	23	13	6,7	9	45	23,2	23	12	
130	81	49	44	1,2	13	2 690	72,0	887	302	8,1	147	698	18,7	384	6	
46	23	23	116	9,3	57	605	48,8	139	156	12,6	63	364	29,3	185	49	
26	12	14	92	10,0	40	522	56,9	161	142	15,5	64	161	17,6	89	27	
23	11	12	78	7,8	16	479	47,8	83	116	11,6	44	330	32,9	165	50	
17	9	8	39	6,8	18	368	64,6	96	60	10,5	23	103	18,1	60	45	
37	16	21	26	3,4	13	447	59,0	111	99	13,1	44	185	24,4	107	27	
1 495	736	759	361	1,4	122	13 774	54,5	3 885	3 217	12,7	1 669	7 916	31,3	4 376	150	
49	20	29	20	1,4	6	900	61,6	227	192	13,1	98	349	23,9	192	31	
38	22	16	115	16,2	62	368	51,9	74	64	9,0	26	162	22,8	97	83	
19	11	8	27	6,1	10	261	58,9	68	46	10,4	21	109	24,6	62	28	
22	13	9	94	13,1	46	379	52,8	83	69	9,6	31	176	24,5	108	38	
49	25	24	274	15,0	143	1 032	56,5	226	172	9,4	78	348	19,1	201	275	
112	48	64	74	2,4	34	1 719	54,8	464	404	12,9	184	939	29,9	494	52	
60	24	36	113	4,8	45	1 386	58,5	367	314	13,3	139	556	23,5	279	91	
9	—	—	46	9,3	12	269	54,3	53	43	8,7	21	137	27,7	75	38	
5 797	2 967	2 830	4 530	3,6	1 748	68 875	54,8	18 867	15 886	12,6	7 527	36 504	29,0	19 121	2 837	
8 485	4 311	4 174	6 235	3,4	2 388	102 625	56,3	28 731	22 627	12,4	10 920	50 792	27,9	26 799	3 498	
67 906	35 552	32 354	43 509	2,6	16 705	843 218	50,3	226 645	256 649	15,3	120 794	533 025	31,8	287 507	21 711	

Noch: 7. Bevölkerung am Ort der Hauptwohnung in den Gemeinden Baden-Württembergs am 25. Mai 1987 nach Beteiligung am

Schl.-Nr.	Gemeinde	Bevölkerung am Ort der Hauptwohnung			Darunter							
					Erwerbspersonen		darunter Erwerbstätige					
		insgesamt	männlich	weiblich	zusammen	weiblich	zusammen		männlich		weiblich	
							Anzahl	% v. Sp. 1	Anzahl	% v. Sp. 2	Anzahl	% v. Sp. 3
		1	2	3	4	5	6	7	8	9	10	11

Regierungsbezirk Karlsruhe

Region Mittlerer Oberrhein

Stadtkreise												
211 000	Baden-Baden, Stadt	50 127	22 161	27 966	22 923	9 760	21 939	43,8	12 619	56,9	9 320	33,3
212 000	Karlsruhe, Stadt	260 591	123 499	137 092	124 430	51 690	114 818	44,1	67 157	54,4	47 661	34,8
Landkreise												
215	Karlsruhe											
215 100	Bad Schönborn	8 710	4 262	4 448	4 253	1 578	3 999	45,9	2 539	59,6	1 460	32,8
215 007	Bretten, Stadt	23 711	11 463	12 248	11 558	4 454	11 024	46,5	6 819	59,5	4 205	34,3
215 009	Bruchsal, Stadt	36 500	17 679	18 821	17 694	6 718	16 689	45,7	10 467	59,2	6 222	33,1
215 111	Dettenheim	5 818	2 869	2 949	2 834	1 027	2 709	46,6	1 740	60,6	969	32,9
215 102	Eggenstein-Leopoldshf.	12 630	6 211	6 419	6 767	2 664	6 532	51,7	3 995	64,3	2 537	39,5
215 017	Ettlingen, Stadt	37 168	17 911	19 257	18 415	7 202	17 506	47,1	10 735	59,9	6 771	35,2
215 021	Forst	6 193	3 045	3 148	3 214	1 283	3 045	49,2	1 846	60,6	1 199	38,1
215 025	Gondelsheim	2 423	1 194	1 229	1 221	484	1 185	48,9	721	60,4	464	37,8
215 099	Graben-Neudorf	9 396	4 661	4 735	4 539	1 637	4 375	46,6	2 830	60,7	1 545	32,6
215 029	Hambrücken	4 062	2 010	2 052	2 080	804	1 990	49,0	1 235	61,4	755	36,8
215 096	Karlsbad	13 239	6 342	6 897	6 701	2 758	6 415	48,5	3 798	59,9	2 617	37,9
215 103	Karlsdorf-Neuthard	7 920	3 961	3 959	4 006	1 483	3 871	48,9	2 453	61,9	1 418	35,8
215 097	Kraichtal, Stadt	12 576	6 198	6 378	5 956	2 154	5 624	44,7	3 646	58,8	1 978	31,0
215 039	Kronau	4 569	2 271	2 298	2 318	891	2 209	48,3	1 381	60,8	828	36,0
215 040	Kürnbach	2 390	1 160	1 230	1 171	463	1 141	47,7	691	59,6	450	36,6
215 105	Linkenheim-Hochstetten	9 632	4 697	4 935	4 778	1 765	4 516	46,9	2 858	60,8	1 658	33,6
215 046	Malsch	11 844	5 750	6 094	5 720	2 103	5 464	46,1	3 475	60,4	1 989	32,6
215 047	Marxzell	4 500	2 172	2 328	2 167	823	2 107	46,8	1 310	60,3	797	34,2
215 059	Oberderdingen	8 190	3 992	4 198	4 136	1 650	3 986	48,7	2 402	60,2	1 584	37,7
215 107	Oberhausen-Rheinhausen	8 520	4 289	4 231	4 292	1 527	4 089	48,0	2 674	62,3	1 415	33,4
215 064	Östringen, Stadt	10 735	5 292	5 443	5 279	1 977	4 978	46,4	3 181	60,1	1 797	33,0
215 101	Pfinztal	14 946	7 275	7 671	7 283	2 818	6 987	46,7	4 312	59,3	2 675	34,9
215 066	Philippsburg, Stadt	10 922	5 430	5 492	5 340	1 934	4 975	45,6	3 227	59,4	1 748	31,8
215 108	Rheinstetten	19 065	9 412	9 653	9 749	3 766	9 358	49,1	5 780	61,4	3 578	37,1
215 109	Stutensee	18 932	9 352	9 580	9 591	3 639	9 198	48,6	5 755	61,5	3 443	35,9
215 082	Sulzfeld	3 901	1 946	1 955	2 102	860	2 044	52,4	1 206	62,0	838	42,9
215 084	Ubstadt-Weiher	10 146	4 983	5 163	5 052	1 891	4 877	48,1	3 083	61,9	1 794	34,7
215 106	Waghäusel, Stadt	17 107	8 380	8 727	8 433	3 241	7 994	46,7	5 003	59,7	2 991	34,3
215 110	Waldbronn	12 257	5 932	6 325	6 029	2 297	5 817	47,5	3 618	61,0	2 199	34,8
215 089	Walzbachtal	7 234	3 581	3 653	3 647	1 418	3 518	48,6	2 159	60,3	1 359	37,2
215 090	Weingarten (Baden)	8 142	3 892	4 250	3 868	1 484	3 717	45,7	2 298	59,0	1 419	33,4
215 094	Zaisenhausen	1 420	689	731	761	304	744	52,4	451	65,5	293	40,1
Zusammen		364 798	178 301	186 497	180 954	69 097	172 683	47,3	107 688	60,4	64 995	34,9
216	Rastatt											
216 002	Au am Rhein	2 773	1 394	1 379	1 366	466	1 327	47,9	880	63,1	447	32,4
216 005	Bietigheim	5 461	2 660	2 801	2 668	991	2 536	46,4	1 613	60,6	923	33,0
216 006	Bischweier	2 663	1 327	1 336	1 336	470	1 291	48,5	843	63,5	448	33,5
216 007	Bühl, Stadt	23 246	11 001	12 245	11 253	4 356	10 897	46,9	6 692	60,8	4 205	34,3
216 008	Bühlertal	7 890	3 864	4 026	3 902	1 451	3 765	47,7	2 388	61,8	1 377	34,2
216 009	Durmshheim	10 368	5 130	5 238	5 270	1 941	4 953	47,8	3 150	61,4	1 803	34,4
216 012	Elchesheim-Illingen	2 758	1 376	1 382	1 329	470	1 280	46,4	832	60,5	448	32,4
216 013	Forbach	5 795	2 792	3 003	2 709	868	2 631	45,4	1 813	64,9	818	27,2
216 015	Gaggenau, Stadt	28 116	13 695	14 421	13 425	4 861	12 852	45,7	8 306	60,6	4 546	31,5
216 017	Gernsbach, Stadt	14 115	6 763	7 352	6 560	2 384	6 326	44,8	4 059	60,0	2 267	30,8
216 022	Hügelsheim	1 496	718	778	767	292	742	49,6	464	64,6	278	35,7
216 023	Iffezheim	3 987	1 963	2 024	1 958	694	1 898	47,6	1 228	62,6	670	33,1
216 024	Kuppenheim, Stadt	6 922	3 336	3 586	3 411	1 274	3 278	47,4	2 070	62,1	1 208	33,7

Erwerbsleben, Wirtschaftsbereich und landwirtschaftlichem Nebenerwerb

Von den Erwerbspersonen waren Erwerbslose			Von den Erwerbstätigen gehörten zum Wirtschaftsbereich												Von den Erwerbstätigen hatten eine landwirtsch. Neben-erwerbs-tätigkeit	Schl.-Nr.
zusammen	männlich	weiblich	Land- und Forstwirtsch., Fischerei			Produzierendes Gewerbe			Handel, Verkehr und Nachrichtenübermittlung			übrige Wirtschaftsbereiche				
			zusammen		weiblich	zusammen		weiblich	zusammen		weiblich	zusammen		weiblich		
			Anzahl	% v. Sp. 6		Anzahl	% v. Sp. 6		Anzahl	% v. Sp. 6		Anzahl	% v. Sp. 6			
12	13	14	15	16	17	18	19	20	21	22	23	24	25	26	27	

Regierungsbezirk Karlsruhe
Region Mittlerer Oberrhein

984	544	440	353	1,6	98	6 640	30,3	1 722	3 349	15,3	1 652	11 597	52,9	5 848	303	211 000
9 612	5 583	4 029	742	0,6	239	35 859	31,2	9 113	21 716	18,9	10 021	56 501	49,2	28 288	183	212 000
																215
254	136	118	34	0,9	10	1 921	48,0	427	624	15,6	245	1 420	35,5	778	26	215 100
534	285	249	155	1,4	46	6 201	56,3	1 908	1 512	13,7	675	3 156	28,6	1 576	133	215 007
1 005	509	496	193	1,2	62	7 211	43,2	1 977	2 782	16,7	1 151	6 503	39,0	3 032	142	215 009
125	67	58	65	2,4	20	1 014	37,4	226	475	17,5	213	1 155	42,6	510	36	215 111
235	108	127	81	1,2	29	1 998	30,6	434	1 227	18,8	643	3 226	49,4	1 431	16	215 102
909	478	431	135	0,8	38	6 908	39,5	1 822	3 282	18,7	1 447	7 181	41,0	3 464	58	215 017
169	85	84	26	0,9	10	1 252	41,1	355	623	20,5	281	1 144	37,6	553	20	215 021
36	16	20	62	5,2	21	531	44,8	162	187	15,8	80	405	34,2	201	9	215 025
164	72	92	74	1,7	21	1 917	43,8	493	882	20,2	342	1 502	34,3	689	63	215 099
90	41	49	22	1,1	6	1 036	52,1	329	396	19,9	156	536	26,9	264	26	215 029
286	145	141	63	1,0	19	2 882	44,9	865	974	15,2	393	2 496	38,9	1 340	56	215 096
135	70	65	25	0,6	12	1 629	42,1	479	765	19,8	296	1 452	37,5	631	25	215 103
332	156	176	157	2,8	42	3 127	55,6	908	785	14,0	259	1 555	27,6	769	227	215 097
109	46	63	14	0,6	8	1 240	56,1	358	373	16,9	153	582	26,3	309	36	215 039
30	17	13	47	4,1	19	727	63,7	244	100	8,8	38	267	23,4	149	57	215 040
262	155	107	61	1,4	21	1 656	36,7	384	827	18,3	371	1 972	43,7	882	38	215 105
256	142	114	81	1,5	33	2 466	45,1	605	1 215	22,2	497	1 702	31,1	854	33	215 046
60	34	26	24	1,1	11	942	44,7	261	397	18,8	155	744	35,3	370	38	215 047
150	84	66	120	3,0	42	2 642	66,3	936	379	9,5	169	845	21,2	437	82	215 059
203	91	112	30	0,7	12	2 315	56,6	580	746	18,2	335	998	24,4	488	12	215 107
301	121	180	102	2,0	25	2 745	55,1	754	689	13,8	308	1 442	29,0	710	79	215 064
296	153	143	52	0,7	19	2 984	42,7	832	1 288	18,4	589	2 663	38,1	1 235	41	215 101
365	179	186	68	1,4	27	2 749	55,3	650	696	14,0	323	1 462	29,4	748	18	215 066
391	203	188	70	0,7	29	3 659	39,1	805	1 865	19,9	876	3 764	40,2	1 868	17	215 108
393	197	196	117	1,3	44	3 046	33,1	768	1 735	18,9	740	4 300	46,7	1 891	102	215 109
58	36	22	70	3,4	26	1 347	65,9	518	244	11,9	103	383	18,7	191	36	215 082
175	78	97	65	1,3	18	2 288	46,9	613	833	17,1	332	1 691	34,7	831	112	215 084
439	189	250	46	0,6	20	4 335	54,2	1 231	1 502	18,8	701	2 111	26,4	1 039	29	215 106
212	114	98	43	0,7	14	2 380	40,9	577	985	16,9	392	2 409	41,4	1 216	29	215 110
129	70	59	86	2,4	32	1 560	44,3	486	657	18,7	260	1 215	34,5	581	46	215 089
151	86	65	69	1,9	24	1 530	41,2	445	640	17,2	264	1 478	39,8	686	50	215 090
17	6	11	27	3,6	9	495	66,5	191	91	12,2	30	131	17,6	63	44	215 094
8 271	4 169	4 102	2 284	1,3	769	78 733	45,6	21 623	29 776	17,2	12 817	61 890	35,8	29 786	1 736	216
39	20	19	16	1,2	6	618	46,6	126	257	19,4	111	436	32,9	204	23	216 002
132	64	68	27	1,1	11	1 125	44,4	260	490	19,3	204	894	35,3	448	5	216 005
45	23	22	6	0,5	3	751	58,2	154	202	15,6	98	332	25,7	193	26	216 006
356	205	151	209	1,9	72	5 320	48,8	1 573	1 606	14,7	683	3 762	34,5	1 877	493	216 007
137	63	74	56	1,5	19	2 241	59,5	664	446	11,8	198	1 022	27,1	496	85	216 008
317	179	138	47	0,9	16	2 171	43,8	484	1 015	20,5	424	1 720	34,7	879	13	216 009
49	27	22	16	1,3	6	628	49,1	141	225	17,6	98	411	32,1	203	16	216 012
78	28	50	75	2,9	14	1 567	59,6	231	267	10,1	145	722	27,4	428	13	216 013
573	258	315	98	0,8	34	7 862	61,2	1 736	1 591	12,4	895	3 301	25,7	1 881	61	216 015
234	117	117	74	1,2	20	3 467	54,8	739	798	12,6	402	1 987	31,4	1 106	24	216 017
25	11	14	16	2,2	5	315	42,5	67	149	20,1	75	262	35,3	131	35	216 022
60	36	24	36	1,9	11	898	47,3	240	302	15,9	117	662	34,9	302	10	216 023
133	67	66	27	0,8	8	1 806	55,1	445	470	14,3	232	975	29,7	523	20	216 024

Noch: 7. Bevölkerung am Ort der Hauptwohnung in den Gemeinden Baden-Württembergs am 25. Mai 1987 nach Beteiligung am

Schl.-Nr.	Gemeinde	Bevölkerung am Ort der Hauptwohnung			Darunter							
					Erwerbspersonen		darunter Erwerbstätige					
		insgesamt	männlich	weiblich	zusammen	weiblich	zusammen		männlich		weiblich	
							Anzahl	% v. Sp. 1	Anzahl	% v. Sp. 2	Anzahl	% v. Sp. 3
1	2	3	4	5	6	7	8	9	10	11		
216 028	Lichtenau, Stadt	4 133	2 034	2 099	2 114	796	2 030	49,1	1 270	62,4	760	36,2
216 029	Loffenau	2 400	1 163	1 237	1 173	403	1 121	46,7	745	64,1	376	30,4
216 033	Muggensturm	5 103	2 490	2 613	2 517	911	2 405	47,1	1 539	61,8	866	33,1
216 039	Ötigheim	3 861	1 854	2 007	1 854	708	1 804	46,7	1 127	60,8	677	33,7
216 041	Ottersweier	5 732	2 855	2 877	2 634	991	2 565	44,7	1 603	56,1	962	33,4
216 043	Rastatt, Stadt	39 660	18 881	20 779	19 475	7 680	17 976	45,3	10 962	58,1	7 014	33,8
216 063	Rheinmünster	5 001	2 456	2 545	2 486	892	2 434	48,7	1 567	63,8	867	34,1
216 049	Sinzheim	8 311	4 011	4 300	4 303	1 693	4 192	50,4	2 559	63,8	1 633	38,0
216 052	Steinmauern	2 272	1 129	1 143	1 107	392	1 066	46,9	695	61,6	371	32,5
216 059	Weisenbach	2 540	1 240	1 300	1 242	419	1 216	47,9	809	65,2	407	31,3
	Zusammen	194 603	94 132	100 471	94 859	35 403	90 585	46,5	57 214	60,8	33 371	33,2
	Region											
	Mittlerer Oberrhein	870 119	418 093	452 026	423 166	165 950	400 025	46,0	244 678	58,5	155 347	34,4
Region Unterer Neckar												
	Stadtkreise											
221 000	Heidelberg, Stadt	127 768	59 012	68 756	58 511	25 676	54 099	42,3	30 394	51,5	23 705	34,5
222 000	Mannheim, Univ.-Stadt	295 191	142 454	152 737	143 121	55 897	129 383	43,8	79 104	55,5	50 279	32,9
	Landkreise											
225	Neckar-Odenwald-Kreis											
225 001	Adelsheim, Stadt	4 708	2 448	2 260	2 300	697	2 218	47,1	1 565	63,9	653	28,9
225 002	Aglasterhausen	3 738	1 834	1 904	1 825	711	1 752	46,9	1 070	58,3	682	35,8
225 009	Billigheim	5 309	2 675	2 634	2 619	969	2 515	47,4	1 592	59,5	923	35,0
225 010	Binau	1 252	622	630	608	232	572	45,7	357	57,4	215	34,1
225 014	Buchen (Odenwald),Stadt	14 832	7 186	7 646	6 939	2 651	6 665	44,9	4 142	57,6	2 523	33,0
225 117	Elztal	5 027	2 468	2 559	2 419	862	2 322	46,2	1 509	61,1	813	31,8
225 024	Fahrenbach	2 461	1 236	1 225	1 135	392	1 091	44,3	720	58,3	371	30,3
225 032	Hardheim	6 429	3 146	3 283	3 115	1 123	2 991	46,5	1 927	61,3	1 064	32,4
225 033	Haßmersheim	4 259	2 034	2 225	2 021	725	1 939	45,5	1 252	61,6	687	30,9
225 039	Höpfingen	2 779	1 355	1 424	1 506	612	1 471	52,9	879	64,9	592	41,6
225 042	Hüffenhardt	1 848	875	973	860	312	835	45,2	534	61,0	301	30,9
225 052	Limbach	4 244	2 103	2 141	2 009	735	1 950	45,9	1 239	58,9	711	33,2
225 058	Mosbach, Stadt	23 568	11 437	12 131	10 947	4 261	10 236	43,4	6 337	55,4	3 899	32,1
225 060	Mudau	4 774	2 352	2 422	2 204	763	2 138	44,8	1 410	59,9	728	30,1
225 064	Neckargerach	2 233	1 077	1 156	1 048	375	1 011	45,3	650	60,4	361	31,2
225 067	Neckarzimmern	1 622	767	855	762	288	716	44,1	450	58,7	266	31,1
225 068	Neunkirchen	1 558	751	807	764	312	728	46,7	435	57,9	293	36,3
225 074	Obrigheim	5 102	2 512	2 590	2 531	940	2 404	47,1	1 526	60,7	878	33,9
225 075	Osterburken, Stadt	4 727	2 334	2 393	2 232	848	2 166	45,8	1 347	57,7	819	34,2
225 114	Ravenstein, Stadt	2 645	1 308	1 337	1 247	445	1 213	45,9	784	59,9	429	32,1
225 082	Rosenberg	1 941	957	984	918	324	893	46,0	582	60,8	311	31,6
225 115	Schefflenz	4 042	1 983	2 059	1 923	708	1 835	45,4	1 168	58,9	667	32,4
225 116	Schwarzach	2 593	1 377	1 216	1 224	489	1 181	45,5	710	51,6	471	38,7
225 091	Seckach	3 666	1 810	1 856	1 617	597	1 549	42,3	981	54,2	568	30,6
225 118	Waldbrunn	4 206	2 029	2 177	2 011	769	1 936	46,0	1 202	59,2	734	33,7
225 109	Walldürn, Stadt	10 375	5 074	5 301	5 183	2 053	4 948	47,7	3 037	59,9	1 911	36,0
225 113	Zwingenberg	718	356	362	335	125	326	45,4	204	57,3	122	33,7
	Zusammen	130 656	64 106	66 550	62 302	23 318	59 601	45,6	37 609	58,7	21 992	33,0
226	Rhein-Neckar-Kreis											
226 003	Altlußheim	4 961	2 436	2 525	2 463	932	2 335	47,1	1 471	60,4	864	34,2
226 102	Angelbachtal	3 724	1 845	1 879	1 936	768	1 831	49,2	1 118	60,6	713	37,9
226 006	Bammental	5 647	2 718	2 929	2 696	1 054	2 539	45,0	1 565	57,6	974	33,3
226 009	Brühl	13 494	6 595	6 899	6 798	2 672	6 446	47,8	3 958	60,0	2 488	36,1
226 010	Dielheim	7 482	3 719	3 763	3 880	1 525	3 724	49,8	2 294	61,7	1 430	38,0
226 012	Dossenheim	9 119	4 314	4 805	4 413	1 854	4 194	46,0	2 445	56,7	1 749	36,4

Erwerbsleben, Wirtschaftsbereich und landwirtschaftlichem Nebenerwerb

Von den Erwerbspersonen waren Erwerbslose			Von den Erwerbstätigen gehörten zum Wirtschaftsbereich												Von den Erwerbs-tätigen hatten eine landwirtsch. Neben-erwerbs-tätigkeit	Schl.-Nr.
zusammen	männlich	weiblich	Land- und Forstwirtsch., Fischerei		Produzierendes Gewerbe			Handel, Verkehr und Nachrichtenübermittlung			übrige Wirtschaftsbereiche					
			zusammen		weiblich	zusammen		weiblich	zusammen		weiblich	zusammen		weiblich		
			Anzahl	% v. Sp. 6		Anzahl	% v. Sp. 6		Anzahl	% v. Sp. 6		Anzahl	% v. Sp. 6			
12	13	14	15	16	17	18	19	20	21	22	23	24	25	26	27	
84	48	36	79	3,9	34	1 190	58,6	366	289	14,2	111	472	23,3	249	86	
52	25	27	10	0,9	4	673	60,0	139	163	14,5	76	275	24,5	157	10	
112	67	45	19	0,8	9	1 248	51,9	298	391	16,3	166	747	31,1	393	18	
50	19	31	9	0,5	4	832	46,1	214	342	19,0	153	621	34,4	306	8	
69	40	29	112	4,4	35	1 294	50,4	359	356	13,9	151	803	31,3	417	139	
1 499	833	666	213	1,2	78	8 968	49,9	2 367	2 843	15,8	1 434	5 952	33,1	3 135	75	
52	27	25	54	2,2	18	1 209	49,7	294	429	17,6	168	742	30,5	387	89	
111	51	60	161	3,8	41	1 731	41,3	482	685	16,3	309	1 615	38,5	801	128	
41	20	21	15	1,4	7	585	54,9	151	147	13,8	74	319	29,9	139	35	
26	14	12	11	0,9	3	847	69,7	177	141	11,6	88	217	17,8	139	7	
4 274	2 242	2 032	1 386	1,5	458	47 346	52,3	11 707	13 604	15,0	6 412	28 249	31,2	14 794	1 419	
23 141	12 538	10 603	4 765	1,2	1 564	168 578	42,1	44 165	68 445	17,1	30 902	158 237	39,6	78 716	3 641	
Region Unterer Neckar																
4 412	2 441	1 971	615	1,1	218	14 517	26,8	3 694	7 734	14,3	3 600	31 233	57,7	16 193	122	
13 738	8 120	5 618	875	0,7	313	56 754	43,9	12 965	24 059	18,6	11 279	47 695	36,9	25 722	129	
225																
82	38	44	175	7,9	43	1 088	49,1	212	293	13,2	116	662	29,8	282	17	
73	44	29	79	4,5	27	772	44,1	209	259	14,8	100	642	36,6	346	42	
104	58	46	110	4,4	39	1 327	52,8	367	357	14,2	167	721	28,7	350	57	
36	19	17	13	2,3	5	256	44,8	77	75	13,1	27	228	39,9	106	11	
274	146	128	259	3,9	91	3 363	50,5	1 047	688	10,3	298	2 355	35,3	1 087	150	
97	48	49	95	4,1	29	1 110	47,8	274	308	13,3	122	809	34,8	388	88	
44	23	21	24	2,2	6	435	39,9	109	204	18,7	82	428	39,2	174	45	
124	65	59	153	5,1	45	1 479	49,4	431	264	8,8	133	1 095	36,6	455	126	
82	44	38	38	2,0	13	1 117	57,6	324	270	13,9	104	514	26,5	246	22	
35	15	20	49	3,3	16	894	60,8	312	128	8,7	67	400	27,2	197	69	
25	14	11	45	5,4	15	445	53,3	123	95	11,4	39	250	29,9	124	20	
59	35	24	90	4,6	28	1 026	52,6	318	228	11,7	83	606	31,1	282	97	
711	349	362	105	1,0	35	4 227	41,3	1 105	1 607	15,7	745	4 297	42,0	2 014	74	
66	31	35	194	9,1	42	1 050	49,1	258	294	13,8	129	600	28,1	299	136	
37	23	14	23	2,3	9	492	48,7	120	140	13,8	51	356	35,2	181	15	
46	24	22	10	1,4	3	295	41,2	74	91	12,7	51	320	44,7	138	7	
36	17	19	33	4,5	8	305	41,9	78	90	12,4	42	300	41,2	165	23	
127	65	62	52	2,2	17	1 233	51,3	366	320	13,3	140	799	33,2	355	36	
66	37	29	81	3,7	27	1 028	47,5	336	345	15,9	111	712	32,9	345	48	
34	18	16	157	12,9	74	647	53,3	168	113	9,3	47	296	24,4	140	116	
25	12	13	93	10,4	31	445	49,8	112	116	13,0	45	239	26,8	123	45	
88	47	41	88	4,8	30	950	51,8	269	264	14,4	98	533	29,0	270	45	
43	25	18	22	1,9	3	232	19,6	50	115	9,7	43	812	68,8	375	5	
68	39	29	72	4,6	22	742	47,9	220	211	13,6	67	524	33,8	259	23	
75	40	35	86	4,4	31	955	49,3	243	263	13,6	122	632	32,6	338	77	
235	93	142	157	3,2	54	2 505	50,6	923	583	11,8	259	1 703	34,4	675	141	
9	6	3	6	1,8	1	189	58,0	61	47	14,4	18	84	25,8	42	3	
2 701	1 375	1 326	2 309	3,9	744	28 607	48,0	8 186	7 768	13,0	3 306	20 917	35,1	9 756	1 538	
226																
128	60	68	44	1,9	14	1 227	52,5	339	470	20,1	204	594	25,4	307	10	
105	50	55	78	4,3	28	1 008	55,1	312	238	13,0	108	507	27,7	265	17	
157	77	80	43	1,7	18	1 041	41,0	255	415	16,3	178	1 040	41,0	523	7	
352	168	184	29	0,4	12	2 945	45,7	714	1 397	21,7	679	2 075	32,2	1 083	2	
156	61	95	48	1,3	15	1 795	48,2	467	586	15,7	260	1 295	34,8	688	30	
219	114	105	85	2,0	27	1 312	31,3	337	642	15,3	307	2 155	51,4	1 078	24	

Noch: 7. Bevölkerung am Ort der Hauptwohnung in den Gemeinden Baden-Württembergs am 25. Mai 1987 nach Beteiligung am

Schl.-Nr.	Gemeinde	Bevölkerung am Ort der Hauptwohnung			Darunter							
					Erwerbspersonen		darunter Erwerbstätige					
		insgesamt	männlich	weiblich	zusammen	weiblich	zusammen		männlich		weiblich	
							Anzahl	% v. Sp. 1	Anzahl	% v. Sp. 2	Anzahl	% v. Sp. 3
226 013	Eberbach, Stadt	15 063	7 024	8 039	6 844	2 728	6 471	43,0	3 903	55,6	2 568	31,9
226 105	Edingen-Neckarhausen	13 806	6 613	7 193	6 663	2 624	6 383	46,2	3 905	59,1	2 478	34,5
226 017	Epfenbach	2 206	1 088	1 118	1 159	447	1 096	49,7	682	62,7	414	37,0
226 018	Eppelheim	12 956	6 189	6 767	6 816	2 960	6 465	49,9	3 677	59,4	2 788	41,2
226 020	Eschelbronn	2 274	1 097	1 177	1 077	393	1 019	44,8	658	60,0	361	30,7
226 022	Gaiberg	2 054	990	1 064	986	367	951	46,3	602	60,8	349	32,8
226 027	Heddesbach	429	212	217	208	72	200	46,6	133	62,7	67	30,9
226 028	Heddesheim	10 660	5 240	5 420	5 371	2 055	5 122	48,0	3 200	61,1	1 922	35,5
226 029	Heiligkreuzsteinach	2 368	1 204	1 164	1 078	382	1 011	42,7	658	54,7	353	30,3
226 106	Helmstadt-Bargen	3 387	1 674	1 713	1 672	629	1 595	47,1	1 002	59,9	593	34,6
226 031	Hemsbach, Stadt	12 502	6 168	6 334	6 012	2 218	5 732	45,8	3 651	59,2	2 081	32,9
226 107	Hirschberg a.d. Bergstr.	9 522	4 573	4 949	4 393	1 647	4 219	44,3	2 652	58,0	1 567	31,7
226 032	Hockenheim, Stadt	16 112	7 823	8 289	7 870	3 044	7 394	45,9	4 586	58,6	2 808	33,9
226 036	Ilvesheim	7 075	3 424	3 651	3 424	1 334	3 280	46,4	2 017	58,9	1 263	34,6
226 037	Ketsch	12 069	5 844	6 225	5 962	2 284	5 683	47,1	3 528	60,4	2 155	34,6
226 038	Ladenburg, Stadt	11 395	5 553	5 842	5 583	2 142	5 337	46,8	3 321	59,8	2 016	34,5
226 040	Laudenbach	5 227	2 543	2 684	2 471	906	2 366	45,3	1 511	59,4	855	31,9
226 041	Leimen, Stadt	18 225	8 786	9 439	9 324	3 777	8 816	48,4	5 285	60,2	3 531	37,4
226 104	Lobbach	2 134	1 054	1 080	998	354	956	44,8	625	59,3	331	30,6
226 046	Malsch	2 610	1 278	1 332	1 303	497	1 236	47,4	777	60,8	459	34,5
226 048	Mauer	3 258	1 617	1 641	1 604	608	1 509	46,3	951	58,8	558	34,0
226 049	Meckesheim	4 775	2 357	2 418	2 336	855	2 219	46,5	1 420	60,2	799	33,0
226 054	Mühlhausen	6 352	3 183	3 169	3 275	1 263	3 100	48,8	1 934	60,8	1 166	36,8
226 055	Neckarbischofsheim, St.	3 455	1 684	1 771	1 699	662	1 630	47,2	1 004	59,6	626	35,3
226 056	Neckargemünd, Stadt	13 701	6 614	7 087	6 316	2 602	5 967	43,6	3 540	53,5	2 427	34,2
226 058	Neidenstein	1 539	759	780	758	291	735	47,8	459	60,5	276	35,4
226 059	Neulußheim	5 043	2 483	2 560	2 438	917	2 310	45,8	1 454	58,6	856	33,4
226 060	Nußloch	8 808	4 217	4 591	4 415	1 766	4 203	47,7	2 547	60,4	1 656	36,1
226 062	Ofersheim	10 382	5 029	5 353	5 006	1 930	4 688	45,2	2 906	57,8	1 782	33,3
226 063	Plankstadt	9 042	4 267	4 775	4 279	1 654	4 066	45,0	2 512	58,9	1 554	32,5
226 065	Rauenberg, Stadt	6 018	2 935	3 083	3 033	1 140	2 898	48,2	1 829	62,3	1 069	34,7
226 066	Reichartshausen	1 611	792	819	821	299	781	48,5	500	63,1	281	34,3
226 068	Reilingen	6 077	3 043	3 034	3 164	1 225	3 014	49,6	1 864	61,3	1 150	37,9
226 076	Sandhausen	12 470	6 165	6 305	6 640	2 714	6 302	50,5	3 754	60,9	2 548	40,4
226 080	Schönau, Stadt	4 409	2 133	2 276	2 123	816	2 037	46,2	1 265	59,3	772	33,9
226 081	Schönbrunn	2 598	1 287	1 311	1 208	431	1 181	45,5	763	59,3	418	31,9
226 082	Schriesheim, Stadt	12 913	6 253	6 660	6 144	2 362	5 859	45,4	3 611	57,7	2 248	33,8
226 084	Schwetzingen, Stadt	17 729	8 413	9 316	8 770	3 572	8 158	46,0	4 884	58,1	3 274	35,1
226 085	Sinsheim, Stadt	27 454	13 239	14 215	13 500	5 417	12 783	46,6	7 735	58,4	5 048	35,5
226 086	Spechbach	1 411	673	738	694	271	662	46,9	410	60,9	252	34,1
226 103	St. Leon-Rot	10 526	5 260	5 266	5 242	1 909	5 036	47,8	3 225	61,3	1 811	34,4
226 091	Waibstadt, Stadt	4 970	2 444	2 526	2 434	938	2 291	46,1	1 434	58,7	857	33,9
226 095	Walldorf, Stadt	13 071	6 501	6 570	6 648	2 512	6 257	47,9	3 943	60,7	2 314	35,2
226 096	Weinheim, Stadt	41 934	20 229	21 705	19 334	7 182	18 320	43,7	11 615	57,4	6 705	30,9
226 097	Wiesenbach	2 697	1 316	1 381	1 334	524	1 263	46,8	775	58,9	488	35,3
226 098	Wiesloch, Stadt	21 862	10 571	11 291	10 151	4 014	9 543	43,7	5 808	54,9	3 735	33,1
226 099	Wilhelmsfeld	2 831	1 407	1 424	1 328	485	1 266	44,7	805	57,2	461	32,4
226 101	Zuzenhausen	1 905	930	975	971	379	921	48,3	564	60,6	357	36,6
Zusammen		465 342	225 805	239 537	227 065	88 403	215 400	46,3	132 735	58,8	82 665	34,5
Region Unterer Neckar		1 018 957	491 377	527 580	490 999	193 294	458 483	45,0	279 842	57,0	178 641	33,9
Region Nordschwarzwald												
Stadtkreis												
231 000	Pforzheim, Stadt	106 530	49 777	56 753	53 610	23 431	50 114	47,0	28 298	56,8	21 816	38,4
Landkreise												
235 Calw												
235 006	Altensteig, Stadt	9 584	4 652	4 932	4 365	1 676	4 217	44,0	2 629	56,5	1 588	32,2

Erwerbsleben, Wirtschaftsbereich und landwirtschaftlichem Nebenerwerb

Von den Erwerbspersonen waren Erwerbslose			Von den Erwerbstätigen gehörten zum Wirtschaftsbereich												Von den Erwerbs- tätigen hatten eine landwirtsch. Neben- erwerbs- tätigkeit	Schl.-Nr.
zusammen	männlich	weiblich	Land- und Forstwirtsch., Fischerei		weiblich	Produzierendes Gewerbe		weiblich	Handel, Verkehr und Nachrichtenübermittlung		weiblich	übrige Wirtschaftsbereiche				
			zusammen			zusammen			zusammen			zusammen		zusammen		
			Anzahl	% v. Sp. 6	Anzahl	% v. Sp. 6	Anzahl	% v. Sp. 6	Anzahl	% v. Sp. 6	Anzahl	% v. Sp. 6	Anzahl	% v. Sp. 6		
12	13	14	15	16	17	18	19	20	21	22	23	24	25	26	27	
373	213	160	93	1,4	34	3 571	55,2	1 075	803	12,4	363	2 004	31,0	1 096	36	226 013
280	134	146	78	1,2	24	2 787	43,7	758	1 178	18,5	515	2 340	36,7	1 181	12	226 105
63	30	33	35	3,2	14	582	53,1	162	152	13,9	62	327	29,8	176	14	226 017
351	179	172	58	0,9	17	2 723	42,1	799	998	15,4	475	2 686	41,5	1 497	16	226 018
58	26	32	21	2,1	9	515	50,5	125	178	17,5	74	305	29,9	153	4	226 020
35	17	18	13	1,4	4	320	33,6	57	137	14,4	60	481	50,6	228	4	226 022
8	3	5	10	5,0	-	107	53,5	29	34	17,0	15	49	24,5	23	7	226 027
249	116	133	133	2,6	47	2 414	47,1	566	991	19,3	503	1 584	30,9	806	19	226 028
67	38	29	38	3,8	11	459	45,4	102	150	14,8	66	364	36,0	174	27	226 029
77	41	36	115	7,2	43	801	50,2	252	259	16,2	92	420	26,3	206	45	226 106
280	143	137	72	1,3	22	2 967	51,8	671	974	17,0	477	1 719	30,0	911	16	226 031
174	94	80	128	3,0	48	1 815	43,0	386	655	15,5	305	1 621	38,4	828	35	226 107
476	240	236	109	1,5	41	3 414	46,2	847	1 569	21,2	689	2 302	31,1	1 231	21	226 032
144	73	71	30	0,9	13	1 447	44,1	340	602	18,4	266	1 201	36,6	644	4	226 036
279	150	129	55	1,0	23	2 581	45,4	656	1 200	21,1	562	1 847	32,5	914	9	226 037
246	120	126	116	2,2	41	2 597	48,7	650	719	13,5	326	1 905	35,7	999	10	226 038
105	54	51	41	1,7	18	1 241	52,5	309	405	17,1	194	679	28,7	334	12	226 040
508	262	246	81	0,9	24	3 607	40,9	949	1 530	17,4	723	3 598	40,8	1 835	24	226 041
42	19	23	27	2,8	9	397	41,5	78	133	13,9	61	399	41,7	183	11	226 104
67	29	38	26	2,1	8	619	50,1	156	206	16,7	84	385	31,1	211	47	226 046
95	45	50	30	2,0	9	592	39,2	137	240	15,9	112	647	42,9	300	18	226 048
117	61	56	54	2,4	19	1 033	46,6	294	383	17,3	148	749	33,8	338	23	226 049
175	78	97	64	2,1	20	1 603	51,7	443	402	13,0	160	1 031	33,3	543	29	226 054
69	33	36	55	3,4	17	1 006	61,7	347	170	10,4	74	399	24,5	188	22	226 055
349	174	175	49	0,8	17	1 751	29,3	379	896	15,0	367	3 271	54,8	1 664	18	226 056
23	8	15	29	3,9	12	364	49,5	97	110	15,0	50	232	31,6	117	18	226 058
128	67	61	15	0,6	6	1 199	51,9	327	444	19,2	198	652	28,2	325	4	226 059
212	102	110	42	1,0	13	1 822	43,3	521	733	17,4	317	1 606	38,2	805	14	226 060
318	170	148	67	1,4	24	2 108	45,0	530	880	18,8	388	1 633	34,8	840	12	226 062
213	113	100	84	2,1	29	1 776	43,7	450	890	21,9	357	1 316	32,4	718	9	226 063
135	64	71	40	1,4	13	1 446	49,9	364	429	14,8	191	983	33,9	501	70	226 065
40	22	18	30	3,8	6	433	55,4	132	92	11,8	34	226	28,9	109	18	226 066
150	75	75	64	2,1	27	1 546	51,3	418	590	19,6	281	814	27,0	424	15	226 068
338	172	166	89	1,4	23	2 651	42,1	703	1 124	17,8	526	2 438	38,7	1 296	10	226 076
86	42	44	27	1,3	7	883	43,3	235	340	16,7	142	787	38,6	388	6	226 080
27	14	13	42	3,6	11	534	45,2	148	140	11,9	54	465	39,4	205	27	226 081
285	171	114	108	1,8	43	2 304	39,3	522	924	15,8	396	2 523	43,1	1 287	63	226 082
612	314	298	62	0,8	21	3 455	42,4	922	1 573	19,3	705	3 068	37,6	1 626	10	226 084
717	348	369	455	3,6	158	5 750	45,0	1 639	2 107	16,5	872	4 471	35,0	2 379	161	226 085
32	13	19	20	3,0	5	294	44,4	72	90	13,6	45	258	39,0	130	17	226 086
206	108	98	57	1,1	20	2 741	54,4	675	725	14,4	320	1 513	30,0	796	59	226 103
143	62	81	44	1,9	19	1 213	52,9	352	344	15,0	143	690	30,1	343	28	226 091
391	193	198	62	1,0	21	3 023	48,3	732	1 057	16,9	511	2 115	33,8	1 050	9	226 095
1 014	537	477	296	1,6	100	9 136	49,9	2 103	2 796	15,3	1 349	6 092	33,3	3 153	55	226 096
71	35	36	32	2,5	13	421	33,3	93	183	14,5	81	627	49,6	301	6	226 097
608	329	279	137	1,4	47	4 160	43,6	1 025	1 505	15,8	736	3 741	39,2	1 927	49	226 098
62	38	24	19	1,5	6	443	35,0	90	195	15,4	85	609	48,1	280	7	226 099
50	28	22	48	5,2	19	474	51,5	159	137	14,9	51	262	28,4	128	11	226 101
11 665	5 927	5 738	3 727	1,7	1 289	98 453	45,7	25 300	36 120	16,8	16 341	77 100	35,8	39 735	1 251	
32 516	17 863	14 653	7 526	1,6	2 564	198 331	43,3	50 145	75 681	16,5	34 526	176 945	38,6	91 406	3 040	

Region Nordschwarzwald

3 496	1 881	1 615	348	0,7	95	26 835	53,5	9 231	9 059	18,1	4 948	13 872	27,7	7 542	69	231 000
																235
148	60	88	139	3,3	45	2 212	52,5	556	540	12,8	260	1 326	31,4	727	136	235 006

Noch: 7. Bevölkerung am Ort der Hauptwohnung in den Gemeinden Baden-Württembergs am 25. Mai 1987 nach Beteiligung am

Schl.-Nr.	Gemeinde	Bevölkerung am Ort der Hauptwohnung			Darunter							
					Erwerbspersonen		darunter Erwerbstätige					
		insgesamt	männlich	weiblich	zusammen	weiblich	zusammen		männlich		weiblich	
							Anzahl	% v. Sp. 1	Anzahl	% v. Sp. 2	Anzahl	% v. Sp. 3
1	2	3	4	5	6	7	8	9	10	11		
235 007	Althengstett	5 698	2 786	2 912	2 814	1 055	2 724	47,8	1 720	61,7	1 004	34,5
235 033	Bad Herrenalb, Stadt	6 164	2 712	3 452	2 670	1 165	2 569	41,7	1 456	53,7	1 113	32,2
235 008	Bad Liebenzell, Stadt	6 845	3 095	3 750	3 131	1 362	3 028	44,2	1 723	55,7	1 305	34,8
235 084	Bad Teinach-Zavelst.,St.	2 404	1 169	1 235	1 258	500	1 238	51,5	748	64,0	490	39,7
235 085	Calw, Stadt	21 018	10 167	10 851	10 417	4 187	10 006	47,6	6 018	59,2	3 988	36,8
235 018	Dobel	1 546	708	838	751	344	722	46,7	391	55,2	331	39,5
235 020	Ebhausen	3 626	1 781	1 845	1 770	644	1 712	47,2	1 105	62,0	607	32,9
235 022	Egenhausen	1 583	769	814	780	280	760	48,0	491	63,8	269	33,0
235 025	Enzklösterle	1 241	584	657	580	240	568	45,8	334	57,2	234	35,6
235 029	Gechingen	3 305	1 616	1 689	1 597	568	1 561	47,2	1 015	62,8	546	32,3
235 032	Haiterbach, Stadt	4 665	2 296	2 369	2 335	861	2 283	48,9	1 450	63,2	833	35,2
235 035	Höfen an der Enz	1 563	722	841	832	362	804	51,4	452	62,6	352	41,9
235 046	Nagold, Stadt	19 949	9 652	10 297	9 866	3 753	9 394	47,1	5 892	61,0	3 502	34,0
235 047	Neubulach, Stadt	3 899	1 925	1 974	1 851	681	1 819	46,7	1 151	59,8	668	33,8
235 050	Neuweiler	2 536	1 279	1 257	1 264	458	1 241	48,9	796	62,2	445	35,4
235 055	Oberreichenbach	2 355	1 133	1 222	1 205	499	1 176	49,9	694	61,3	482	39,4
235 057	Ostelsheim	2 020	1 029	991	1 016	372	992	49,1	630	61,2	362	36,5
235 060	Rohrdorf	1 788	866	922	885	349	860	48,1	525	60,6	335	36,3
235 065	Schömburg	6 792	3 299	3 493	2 978	1 359	2 864	42,2	1 555	47,1	1 309	37,5
235 066	Simmersfeld	1 712	846	866	794	281	781	45,6	504	59,6	277	32,0
235 067	Simmolzheim	2 154	1 059	1 095	1 067	411	1 036	48,1	644	60,8	392	35,8
235 073	Unterreichenbach	2 108	1 006	1 102	985	400	940	44,6	571	56,8	369	33,5
235 079	Wildbad/Schwarzw.,St.	10 133	4 657	5 476	5 347	2 423	5 220	51,5	2 865	61,5	2 355	43,0
235 080	Wildberg, Stadt	8 633	4 267	4 366	4 135	1 473	4 045	46,9	2 628	61,6	1 417	32,5
	Zusammen	133 321	64 075	69 246	64 693	25 703	62 560	46,9	37 987	59,3	24 573	35,5
236	Enzkreis											
236 004	Birkenfeld	9 118	4 293	4 825	4 681	1 971	4 525	49,6	2 633	61,3	1 892	39,2
236 011	Eisingen	4 101	1 981	2 120	2 214	925	2 122	51,7	1 248	63,0	874	41,2
236 013	Engelsbrand	3 785	1 839	1 946	1 941	801	1 891	50,0	1 116	60,7	775	39,8
236 019	Friolzheim	3 054	1 531	1 523	1 642	650	1 583	51,8	967	63,2	616	40,4
236 025	Heimsheim, Stadt	4 037	2 006	2 031	2 137	806	2 074	51,4	1 296	64,6	778	38,3
236 028	Illingen	6 605	3 204	3 401	3 307	1 259	3 207	48,6	2 002	62,5	1 205	35,4
236 030	Ispringen	5 896	2 863	3 033	3 089	1 284	2 964	50,3	1 731	60,5	1 233	40,7
236 074	Kämpfelbach	5 613	2 699	2 914	2 965	1 258	2 886	51,4	1 672	61,9	1 214	41,7
236 070	Keltern	7 804	3 757	4 047	4 086	1 724	3 941	50,5	2 290	61,0	1 651	40,8
236 031	Kieselbronn	2 217	1 071	1 146	1 123	465	1 090	49,2	642	59,9	448	39,1
236 033	Knittlingen, Stadt	6 107	3 013	3 094	3 204	1 273	3 094	50,7	1 874	62,2	1 220	39,4
236 076	Königsbach-Stein	8 474	4 131	4 343	4 428	1 780	4 303	50,8	2 586	62,6	1 717	39,5
236 038	Maulbronn, Stadt	5 786	2 856	2 930	2 973	1 144	2 878	49,7	1 789	62,6	1 089	37,2
236 039	Mönsheim	2 285	1 154	1 131	1 228	492	1 208	52,9	726	62,9	482	42,6
236 040	Mühlacker, Stadt	23 856	11 698	12 158	12 250	4 856	11 742	49,2	7 134	61,0	4 608	37,9
236 043	Neuenbürg, Stadt	6 984	3 322	3 662	3 571	1 510	3 477	49,8	2 009	60,5	1 468	40,1
236 044	Neuhausen	4 167	2 063	2 104	2 149	844	2 102	50,4	1 286	62,3	816	38,8
236 073	Neulingen	4 638	2 226	2 412	2 396	966	2 319	50,0	1 396	62,7	923	38,3
236 046	Niefern-Öschelbronn	9 530	4 430	5 100	4 881	2 102	4 751	49,9	2 727	61,6	2 024	39,7
236 075	Ölbronn-Dürrn	2 835	1 405	1 430	1 467	573	1 422	50,2	878	62,5	544	38,0
236 050	Ötisheim	4 218	2 041	2 177	2 153	839	2 086	49,5	1 289	63,2	797	36,6
236 071	Remchingen	9 369	4 608	4 761	4 728	1 877	4 592	49,0	2 789	60,5	1 803	37,9
236 061	Sternenfels	2 319	1 152	1 167	1 200	452	1 164	50,2	726	63,0	438	37,5
236 072	Straubenhardt	8 420	4 070	4 350	4 304	1 748	4 155	49,3	2 478	60,9	1 677	38,6
236 062	Tiefenbronn	4 352	2 100	2 252	2 350	936	2 300	52,8	1 398	66,6	902	40,1
236 065	Wiernsheim	4 778	2 383	2 395	2 508	960	2 429	50,8	1 515	63,6	914	38,2
236 067	Wimsheim	2 050	1 007	1 043	1 081	426	1 049	51,2	640	63,6	409	39,2
236 068	Wurmberg	2 241	1 118	1 123	1 152	460	1 121	50,0	675	60,4	446	39,7
	Zusammen	164 639	80 021	84 618	85 208	34 381	82 475	50,1	49 512	61,9	32 963	39,0
237	Freudenstadt											
237 002	Alpirsbach, Stadt	6 388	3 065	3 323	3 087	1 243	2 965	46,4	1 790	58,4	1 175	35,4
237 075	Bad Rippoldsau-Schapb.	2 450	1 202	1 248	1 149	400	1 124	45,9	735	61,1	389	31,2

Erwerbsleben, Wirtschaftsbereich und landwirtschaftlichem Nebenerwerb

Von den Erwerbspersonen waren Erwerbslose			Von den Erwerbstätigen gehörten zum Wirtschaftsbereich												Von den Erwerbstätigen hatten eine landwirtsch. Neben-erwerbs-tätigkeit	Schl.-Nr.
zusammen	männlich	weiblich	Land- und Forstwirtschaft, Fischerei			Produzierendes Gewerbe			Handel, Verkehr und Nachrichtenübermittlung			Übrige Wirtschaftsbereiche				
			zusammen		weiblich	zusammen		weiblich	zusammen		weiblich	zusammen		weiblich		
			Anzahl	% v. Sp. 6		Anzahl	% v. Sp. 6		Anzahl	% v. Sp. 6		Anzahl	% v. Sp. 6			
12	13	14	15	16	17	18	19	20	21	22	23	24	25	26	27	
90	39	51	36	1,3	13	1 520	55,8	385	326	12,0	175	842	30,9	431	54	
101	49	52	28	1,1	6	851	33,1	184	390	15,2	181	1 300	50,6	742	28	
103	46	57	73	2,4	29	1 135	37,5	264	365	12,1	174	1 455	48,1	838	61	
20	10	10	60	4,8	23	573	46,3	130	136	11,0	70	469	37,9	267	50	
411	212	199	119	1,2	35	4 885	48,8	1 285	1 164	11,6	545	3 838	38,4	2 123	75	
29	16	13	19	2,6	3	291	40,3	94	106	14,7	43	306	42,4	191	6	
58	21	37	51	3,0	27	1 097	64,1	285	172	10,0	80	392	22,9	215	89	
20	9	11	29	3,8	12	416	54,7	95	115	15,1	51	200	26,3	111	21	
12	6	6	20	3,5	1	178	31,3	37	78	13,7	34	292	51,4	162	2	
36	14	22	30	1,9	13	959	61,4	217	171	11,0	94	401	25,7	222	51	
52	24	28	44	1,9	21	1 419	62,2	395	326	14,3	144	494	21,6	273	67	
28	18	10	5	0,6	1	400	49,8	122	108	13,4	53	291	36,2	176	2	
472	221	251	229	2,4	66	4 759	50,7	1 187	1 533	16,3	705	2 873	30,6	1 544	116	
32	19	13	68	3,7	34	1 100	60,5	290	166	9,1	85	485	26,7	259	97	
23	10	13	77	6,2	24	756	60,9	207	117	9,4	48	291	23,4	166	86	
29	12	17	65	5,5	20	600	51,0	161	101	8,6	46	410	34,9	255	27	
24	14	10	17	1,7	6	611	61,6	158	122	12,3	62	242	24,4	136	13	
25	11	14	19	2,2	4	507	59,0	152	133	15,5	62	201	23,4	117	2	
114	64	50	68	2,4	12	958	33,4	209	337	11,8	178	1 501	52,4	910	31	
13	9	4	39	5,0	15	396	50,7	92	72	9,2	34	274	35,1	136	72	
31	12	19	12	1,2	5	646	62,4	165	101	9,7	56	277	26,7	166	21	
45	14	31	14	1,5	3	471	50,1	132	138	14,7	69	317	33,7	165	5	
127	59	68	62	1,2	15	2 067	39,6	584	648	12,4	328	2 443	46,8	1 428	27	
90	34	56	92	2,3	37	2 432	60,1	548	454	11,2	212	1 067	26,4	620	147	
2 133	1 003	1 130	1 415	2,3	470	31 239	49,9	7 934	7 919	12,7	3 789	21 987	35,1	12 380	1 286	
															236	
156	77	79	51	1,1	14	2 589	57,2	902	738	16,3	368	1 147	25,3	608	30	
92	41	51	24	1,1	7	1 142	53,8	396	402	18,9	200	554	26,1	271	15	
50	24	26	27	1,4	7	987	52,2	314	326	17,2	157	551	29,1	297	15	
59	25	34	10	0,6	4	940	59,4	300	216	13,6	91	417	26,3	221	10	
63	35	28	23	1,1	10	1 176	56,7	314	266	12,8	132	609	29,4	322	47	
100	46	54	69	2,2	25	2 016	62,9	583	416	13,0	209	706	22,0	388	37	
125	74	51	24	0,8	11	1 663	56,1	586	502	16,9	240	775	26,1	396	10	
79	35	44	12	0,4	4	1 679	58,2	639	501	17,4	233	694	24,0	338	12	
145	72	73	39	1,0	12	2 383	60,5	853	613	15,6	324	906	23,0	462	59	
33	16	17	11	1,0	5	610	56,0	200	205	18,8	105	264	24,2	138	22	
110	57	53	81	2,6	28	1 893	61,2	656	386	12,5	172	734	23,7	364	66	
125	62	63	83	1,9	26	2 299	53,4	731	763	17,7	382	1 158	26,9	578	26	
95	40	55	60	2,1	21	1 730	60,1	489	328	11,4	153	760	26,4	426	24	
20	10	10	26	2,2	7	762	63,1	274	143	11,8	60	277	22,9	141	10	
508	260	248	179	1,5	55	7 194	61,3	2 217	1 563	13,3	779	2 806	23,9	1 557	77	
94	52	42	42	1,2	14	1 706	49,1	574	594	17,1	259	1 135	32,6	621	17	
47	19	28	26	1,2	8	1 373	65,3	428	247	11,8	124	456	21,7	256	21	
77	34	43	41	1,8	14	1 277	55,1	419	409	17,6	193	592	25,5	297	40	
130	52	78	49	1,0	17	3 004	63,2	1 082	592	12,5	307	1 106	23,3	618	22	
45	16	29	53	3,7	14	865	60,8	255	189	13,3	103	315	22,2	172	27	
67	25	42	44	2,1	18	1 305	62,6	389	292	14,0	142	445	21,3	248	18	
136	62	74	61	1,3	12	2 474	53,9	782	838	18,2	402	1 219	26,5	607	42	
36	22	14	31	2,7	10	769	66,1	234	119	10,2	60	245	21,0	134	26	
149	78	71	52	1,3	17	2 435	58,6	807	613	14,8	291	1 055	25,4	562	41	
50	16	34	22	1,0	6	1 476	64,2	491	260	11,3	136	542	23,6	269	27	
79	33	46	60	2,5	19	1 515	62,4	460	301	12,4	138	553	22,8	297	60	
32	15	17	15	1,4	5	650	62,0	201	141	13,4	68	243	23,2	135	23	
31	17	14	31	2,8	15	675	60,2	223	154	13,7	69	261	23,3	139	6	
2 733	1 315	1 418	1 246	1,5	405	48 587	58,9	15 799	12 117	14,7	5 897	20 525	24,9	10 862	830	
															237	
122	54	68	116	3,9	44	1 765	59,5	542	288	9,7	142	796	26,8	447	92	
25	14	11	78	6,9	14	475	42,3	65	99	8,8	45	472	42,0	265	41	

Noch: 7. Bevölkerung am Ort der Hauptwohnung in den Gemeinden Baden-Württembergs am 25. Mai 1987 nach Beteiligung am

Schl.-Nr.	Gemeinde	Bevölkerung am Ort der Hauptwohnung			Darunter							
					Erwerbspersonen		darunter Erwerbstätige					
		insgesamt	männlich	weiblich	zusammen	weiblich	zusammen		männlich		weiblich	
							Anzahl	% v. Sp. 1	Anzahl	% v. Sp. 2	Anzahl	% v. Sp. 3
1	2	3	4	5	6	7	8	9	10	11		
237 004	Baiersbronn	14 389	6 776	7 613	6 868	2 701	6 741	46,8	4 092	60,4	2 649	34,8
237 008	Betzweiler-Wäldle	1 287	626	661	628	244	606	47,1	371	59,3	235	35,6
237 019	Dornstetten, Stadt	5 879	2 884	2 995	2 858	1 103	2 776	47,2	1 713	59,4	1 063	35,5
237 024	Empfingen	2 888	1 404	1 484	1 482	574	1 438	49,8	893	63,6	545	36,7
237 027	Eutingen im Gäu	4 016	1 984	2 032	2 012	747	1 965	48,9	1 249	63,0	716	35,2
237 028	Freudenstadt, Stadt	21 090	9 474	11 616	9 721	4 203	9 356	44,4	5 332	56,3	4 024	34,6
237 030	Glatten	2 282	1 120	1 162	1 062	371	1 030	45,1	675	60,3	355	30,6
237 032	Grömbach	515	246	269	235	83	234	45,4	152	61,8	82	30,5
237 040	Horb am Neckar, Stadt	21 050	10 313	10 737	10 201	3 827	9 865	46,9	6 221	60,3	3 644	33,9
237 045	Loßburg	5 293	2 586	2 707	2 567	992	2 490	47,0	1 539	59,5	951	35,1
237 054	Pfalzgrafenweiler	5 292	2 537	2 755	2 576	990	2 507	47,4	1 550	61,1	957	34,7
237 061	Schopfloch	1 976	932	1 044	934	361	913	46,2	564	60,5	349	33,4
237 073	Seewald	2 028	971	1 057	937	359	915	45,1	566	58,3	349	33,0
237 074	Waldachtal	4 933	2 423	2 510	2 589	1 080	2 492	50,5	1 479	61,0	1 013	40,4
237 072	Wörnersberg	201	100	101	103	40	99	49,3	60	60,0	39	38,6
	Zusammen	101 957	48 643	53 314	49 009	19 318	47 516	46,6	28 981	59,6	18 535	34,8
	Region Nordschwarzwald	506 447	242 516	263 931	252 520	102 833	242 665	47,9	144 778	59,7	97 887	37,1
	Regierungsbezirk Karlsruhe	2 395 523	1 151 986	1 243 537	1 166 685	462 077	1 101 173	46,0	669 298	58,1	431 875	34,7

Erwerbsleben, Wirtschaftsbereich und landwirtschaftlichem Nebenerwerb

Von den Erwerbspersonen waren Erwerbslose			Von den Erwerbstätigen gehörten zum Wirtschaftsbereich												Von den Erwerbs-tätigen hatten eine landwirtsch. Neben-erwerbs-tätigkeit	Schl.-Nr.
zusammen	männlich	weiblich	Land- und Forstwirtschaft, Fischerei			Produzierendes Gewerbe			Handel, Verkehr und Nachrichtenübermittlung			übrige Wirtschaftsbereiche				
			zusammen		weiblich	zusammen		weiblich	zusammen		weiblich	zusammen		weiblich		
			Anzahl	% v. Sp. 6		Anzahl	% v. Sp. 6		Anzahl	% v. Sp. 6		Anzahl	% v. Sp. 6			
12	13	14	15	16	17	18	19	20	21	22	23	24	25	26	27	
127	75	52	204	3,0	40	2 769	41,1	573	1 009	15,0	441	2 759	40,9	1 595	191	
22	13	9	17	2,8	7	332	54,8	89	74	12,2	28	183	30,2	111	25	
82	42	40	52	1,9	21	1 405	50,6	383	441	15,9	193	878	31,6	466	25	
44	15	29	23	1,6	5	930	64,7	321	142	9,9	63	343	23,9	156	52	
47	16	31	61	3,1	30	1 252	63,7	342	237	12,1	116	415	21,1	228	113	
365	186	179	161	1,7	51	3 285	35,1	812	1 531	16,4	696	4 379	46,8	2 465	58	
32	16	16	37	3,6	17	573	55,6	124	156	15,1	60	264	25,6	154	32	
—	—	—	14	6,0	6	136	58,1	36	29	12,4	10	55	23,5	30	16	
336	153	183	197	2,0	80	5 747	58,3	1 576	1 322	13,4	589	2 599	26,3	1 399	286	
77	36	41	190	7,6	81	1 187	47,7	281	279	11,2	129	834	33,5	460	92	
69	36	33	49	2,0	13	1 297	51,7	329	381	15,2	168	780	31,1	447	118	
21	9	12	68	7,4	31	526	57,6	148	104	11,4	43	215	23,5	127	63	
22	12	10	56	6,1	13	309	33,8	75	95	10,4	38	455	49,7	223	47	
97	30	67	38	1,5	16	1 518	60,9	489	317	12,7	147	619	24,8	361	81	
4	—	—	5	5,1	-	38	38,4	5	8	8,1	4	48	48,5	30	12	
1 493	710	783	1 366	2,9	469	23 544	49,5	6 190	6 512	13,7	2 912	16 094	33,9	8 964	1 344	
9 855	4 909	4 946	4 375	1,8	1 439	130 205	53,7	39 154	35 607	14,7	17 546	72 478	29,9	39 748	3 529	
65 512	35 310	30 202	16 666	1,5	5 567	497 114	45,1	133 464	179 733	16,3	82 974	407 660	37,0	209 870	10 210	

Noch: 7. Bevölkerung am Ort der Hauptwohnung in den Gemeinden Baden-Württembergs am 25.Mai 1987 nach Beteiligung am

Schl.-Nr.	Gemeinde	Bevölkerung am Ort der Hauptwohnung			Darunter							
					Erwerbspersonen		darunter Erwerbstätige					
		insgesamt	männlich	weiblich	zusammen	weiblich	zusammen		männlich		weiblich	
							Anzahl	% v. Sp. 1	Anzahl	% v. Sp. 2	Anzahl	% v. Sp. 3
							1	2	3	4	5	6

Regierungsbezirk Freiburg
Region Südlicher Oberrhein

311 000	Stadtkreis Freiburg im Breisg.,St.	178 672	82 170	96 502	81 388	35 555	73 984	41,4	41 624	50,7	32 360	33,5
	Landkreise											
315	Breisgau- Hochschwarzwald											
315 003	Au	1 051	507	544	522	202	498	47,4	303	59,8	195	35,8
315 004	Auggen	1 981	950	1 031	952	362	911	46,0	564	59,4	347	33,7
315 006	Bad Krozingen	12 016	5 495	6 521	5 210	2 187	4 940	41,1	2 872	52,3	2 068	31,7
315 007	Badenweiler	3 274	1 442	1 832	1 493	687	1 448	44,2	781	54,2	667	36,4
315 008	Ballrechten-Dottingen	1 682	831	851	789	301	770	45,8	478	57,5	292	34,3
315 013	Bötzingen	4 657	2 314	2 343	2 482	1 001	2 386	51,2	1 419	61,3	967	41,3
315 014	Bollschweil	2 044	1 021	1 023	1 013	374	973	47,6	618	60,5	355	34,7
315 015	Breisach am Rhein, St.	9 905	4 829	5 076	4 953	1 981	4 750	48,0	2 869	59,4	1 881	37,1
315 016	Breitnau	1 622	806	816	716	258	701	43,2	448	55,6	253	31,0
315 020	Buchenbach	2 903	1 454	1 449	1 434	546	1 388	47,8	862	59,3	526	36,3
315 022	Buggingen	3 117	1 570	1 547	1 472	528	1 423	45,7	914	58,2	509	32,9
315 028	Ebringen	2 020	965	1 055	1 034	429	996	49,3	586	60,7	410	38,9
315 131	Ehrenkirchen	5 547	2 735	2 812	2 818	1 052	2 713	48,9	1 705	62,3	1 008	35,8
315 030	Eichstetten	2 578	1 264	1 314	1 252	466	1 209	46,9	760	60,1	449	34,2
315 031	Eisenbach (Hochschw.)	2 162	1 085	1 077	1 154	459	1 147	53,1	691	63,7	456	42,3
315 033	Eschbach	1 378	744	634	750	230	725	52,6	507	68,1	218	34,4
315 037	Feldberg (Schwarzwald)	1 479	695	784	816	364	791	53,5	436	62,7	355	45,3
315 039	Friedenweiler	1 617	787	830	710	266	687	42,5	433	55,0	254	30,6
315 041	Glottertal	2 584	1 268	1 316	1 341	515	1 303	50,4	804	63,4	499	37,9
315 043	Gottenheim	2 197	1 070	1 127	1 095	436	1 053	47,9	634	59,3	419	37,2
315 047	Gundelfingen	10 389	4 937	5 452	5 199	2 226	4 898	47,1	2 826	57,2	2 072	38,0
315 048	Hartheim	3 142	1 573	1 569	1 586	594	1 530	48,7	964	61,3	566	36,1
315 050	Heitersheim, Stadt	4 591	2 196	2 395	2 230	866	2 139	46,6	1 309	59,6	830	34,7
315 051	Heuweiler	853	414	439	440	174	430	50,4	260	62,8	170	38,7
315 052	Hinterzarten	2 102	961	1 141	1 043	494	1 030	49,0	545	56,7	485	42,5
315 056	Horben	819	409	410	434	167	420	51,3	261	63,8	159	38,8
315 059	Ihringen	4 717	2 279	2 438	2 333	890	2 265	48,0	1 398	61,3	867	35,6
315 064	Kirchzarten	8 301	3 932	4 369	3 806	1 551	3 677	44,3	2 189	55,7	1 488	34,1
315 068	Lenzkirch	4 376	2 048	2 328	2 147	907	2 094	47,9	1 213	59,2	881	37,8
315 070	Löffingen, Stadt	6 288	3 065	3 223	3 064	1 182	2 991	47,6	1 847	60,3	1 144	35,5
315 132	March	7 815	3 856	3 959	4 130	1 637	3 930	50,3	2 384	61,8	1 546	39,1
315 072	Merdingen	2 177	1 062	1 115	1 054	381	1 021	46,9	651	61,3	370	33,2
315 073	Merzhausen	4 135	1 919	2 216	1 962	858	1 867	45,2	1 056	55,0	811	36,6
315 074	Müllheim, Stadt	13 640	6 317	7 323	6 309	2 588	6 003	44,0	3 546	56,1	2 457	33,6
315 130	Münstertal/Schwarzw.	4 680	2 254	2 426	2 147	756	2 086	44,6	1 364	60,5	722	29,8
315 076	Neuenburg am Rhein,St.	8 050	3 919	4 131	4 072	1 602	3 908	48,5	2 386	60,9	1 522	36,8
315 084	Oberried	2 401	1 222	1 179	1 198	427	1 173	48,9	762	62,4	411	34,9
315 089	Pfaffenweiler	2 616	1 277	1 339	1 343	508	1 290	49,3	808	63,3	482	36,0
315 098	Schallstadt	4 835	2 355	2 480	2 497	981	2 404	49,7	1 460	62,0	944	38,1
315 102	Schluchsee	2 273	1 077	1 196	1 202	515	1 185	52,1	678	63,0	507	42,4
315 107	Sölden	903	419	484	440	171	431	47,7	266	63,5	165	34,1
315 094	St. Märgen	1 720	865	855	779	270	769	44,7	502	58,0	267	31,2
315 095	St. Peter	2 116	1 060	1 056	996	369	962	45,5	614	57,9	348	33,0
315 108	Staufen im Breisgau,St.	6 580	3 160	3 420	2 857	1 089	2 698	41,0	1 677	53,1	1 021	29,9
315 109	Stegen	3 631	1 768	1 863	1 745	708	1 681	46,3	1 003	56,7	678	36,4
315 111	Sulzburg, Stadt	2 290	1 070	1 220	1 103	468	1 054	46,0	616	57,6	438	35,9
315 113	Titisee-Neustadt, Stadt	10 772	5 044	5 728	5 137	2 155	4 985	46,3	2 899	57,5	2 086	36,4
315 115	Umkirch	4 653	2 263	2 390	2 491	1 057	2 336	50,2	1 348	59,6	988	41,3
315 133	Vogtshg. i. Kaiserst., St.	5 300	2 640	2 660	2 577	875	2 487	46,9	1 644	62,3	843	31,7
315 125	Wittnau	1 132	569	563	537	197	515	45,5	330	58,0	185	32,9
	Zusammen	203 111	97 762	105 349	98 864	39 307	95 071	46,8	57 490	58,8	37 581	35,7

Erwerbsleben, Wirtschaftsbereich und landwirtschaftlichem Nebenerwerb

Von den Erwerbspersonen waren Erwerbslose			Von den Erwerbstätigen gehörten zum Wirtschaftsbereich												Von den Erwerbstätigen hatten eine landwirtsch. Neben-erwerbs-tätigkeit	Schl.-Nr.
zusammen	männlich	weiblich	Land- und Forstwirtsch., Fischerei			Produzierendes Gewerbe			Handel, Verkehr und Nachrichtenübermittlung			übrige Wirtschaftsbereiche				
			zusammen		weiblich	zusammen		weiblich	zusammen		weiblich	zusammen		weiblich		
			Anzahl	% v. Sp. 6		Anzahl	% v. Sp. 6		Anzahl	% v. Sp. 6		Anzahl	% v. Sp. 6			
12	13	14	15	16	17	18	19	20	21	22	23	24	25	26	27	

Regierungsbezirk Freiburg
Region Südlicher Oberrhein

7 404	4 209	3 195	691	0,9	214	18 432	24,9	4 347	13 392	18,1	6 114	41 469	56,1	21 685	312	311 000
																315
24	17	7	25	5,0	4	115	23,1	28	80	16,1	27	278	55,8	136	13	315 003
41	26	15	90	9,9	31	374	41,1	86	130	14,3	54	317	34,8	176	67	315 004
270	151	119	175	3,5	50	1 498	30,3	303	784	15,9	322	2 483	50,3	1 393	87	315 006
45	25	20	25	1,7	4	319	22,0	66	173	11,9	78	931	64,3	519	13	315 007
19	10	9	46	6,0	13	317	41,2	91	97	12,6	39	310	40,3	149	63	315 008
96	62	34	198	8,3	109	1 160	48,6	291	348	14,6	171	680	28,5	396	197	315 013
40	21	19	67	6,9	36	277	28,5	56	165	17,0	60	464	47,7	203	53	315 014
203	103	100	137	2,9	34	1 809	38,1	486	850	17,9	377	1 954	41,1	984	107	315 015
15	10	5	85	12,1	18	199	28,4	27	82	11,7	39	335	47,8	169	54	315 016
46	26	20	96	6,9	22	459	33,1	93	205	14,8	77	628	45,2	334	41	315 020
49	30	19	127	8,9	49	653	45,9	170	224	15,7	86	419	29,4	204	72	315 022
38	19	19	76	7,6	49	258	25,9	62	202	20,3	81	460	46,2	218	130	315 028
105	61	44	157	5,8	42	978	36,0	227	550	20,3	209	1 028	37,9	530	133	315 131
43	26	17	172	14,2	68	534	44,2	130	190	15,7	81	313	25,9	170	167	315 030
7	4	3	64	5,6	25	760	66,3	247	67	5,8	27	256	22,3	157	31	315 031
25	13	12	31	4,3	11	202	27,9	47	110	15,2	46	382	52,7	114	25	315 033
25	16	9	13	1,6	1	146	18,5	27	80	10,1	34	552	69,8	293	17	315 037
23	11	12	12	1,7	4	303	44,1	69	104	15,1	43	268	39,0	138	25	315 039
38	22	16	111	8,5	26	474	36,4	85	170	13,0	56	548	42,1	332	33	315 041
42	25	17	46	4,4	18	420	39,9	103	199	18,9	92	388	36,8	206	78	315 043
301	147	154	82	1,7	28	1 372	28,0	372	1 071	21,9	464	2 373	48,4	1 208	17	315 047
56	28	28	92	6,0	26	594	38,8	145	287	18,8	100	557	36,4	295	39	315 048
91	55	36	74	3,5	27	875	40,9	232	327	15,3	144	863	40,3	427	39	315 050
10	6	4	29	6,7	12	152	35,3	41	74	17,2	26	175	40,7	91	9	315 051
13	4	9	44	4,3	14	183	17,8	25	144	14,0	63	659	64,0	383	17	315 052
14	6	8	26	6,2	10	100	23,8	16	72	17,1	22	222	52,9	111	14	315 056
68	45	23	221	9,8	76	931	41,1	234	395	17,4	161	718	31,7	396	338	315 059
129	66	63	98	2,7	22	1 077	29,3	302	607	16,5	264	1 895	51,5	900	26	315 064
53	27	26	54	2,6	8	986	47,1	315	237	11,3	97	817	39,0	461	59	315 068
73	35	38	147	4,9	50	1 535	51,3	407	412	13,8	198	897	30,0	489	182	315 070
200	109	91	72	1,8	26	1 325	33,7	303	845	21,5	375	1 688	43,0	842	75	315 132
33	22	11	33	3,2	16	445	43,6	105	176	17,2	71	367	35,9	178	187	315 072
95	48	47	25	1,3	3	448	24,0	113	281	15,1	151	1 113	59,6	544	6	315 073
306	175	131	277	4,6	99	2 336	38,9	621	917	15,3	427	2 473	41,2	1 310	153	315 074
61	27	34	70	3,4	11	920	44,1	171	318	15,2	136	778	37,3	404	102	315 130
164	84	80	111	2,8	31	1 857	47,5	556	641	16,4	251	1 299	33,2	684	67	315 076
25	9	16	108	9,2	24	370	31,5	69	230	19,6	94	465	39,6	224	51	315 084
53	27	26	38	2,9	8	444	34,4	102	288	22,3	101	520	40,3	271	103	315 089
93	56	37	129	5,4	44	771	32,1	202	434	18,1	193	1 070	44,5	505	105	315 098
17	9	8	65	5,5	11	292	24,6	54	129	10,9	61	699	59,0	381	47	315 102
9	3	6	16	3,7	2	137	31,8	34	59	13,7	21	219	50,8	108	15	315 107
10	7	3	95	12,4	26	288	37,5	49	113	14,7	39	273	35,5	153	34	315 094
34	13	21	103	10,7	30	278	28,9	50	158	16,4	56	423	44,0	212	62	315 095
159	91	68	65	2,4	17	958	35,5	242	340	12,6	171	1 335	49,5	591	51	315 108
64	34	30	99	5,9	38	402	23,9	87	280	16,7	116	900	53,5	437	46	315 109
49	19	30	114	10,8	44	368	34,9	106	124	11,8	55	448	42,5	233	38	315 111
152	83	69	225	4,5	76	1 708	34,3	414	779	15,6	339	2 273	45,6	1 257	83	315 113
155	86	69	38	1,6	11	814	34,8	233	483	20,7	220	1 001	42,9	524	14	315 115
90	58	32	542	21,8	187	855	34,4	144	365	14,7	150	725	29,2	362	498	315 133
22	10	12	18	3,5	7	105	20,4	15	103	20,0	29	289	56,1	134	17	315 125
3 793	2 067	1 726	4 863	5,1	1 598	34 181	36,0	8 453	15 499	16,3	6 594	40 528	42,6	20 936	3 900	

Noch: 7. Bevölkerung am Ort der Hauptwohnung in den Gemeinden Baden-Württembergs am 25. Mai 1987 nach Beteiligung am

Schl.-Nr.	Gemeinde	Bevölkerung am Ort der Hauptwohnung			Darunter							
					Erwerbspersonen		darunter Erwerbstätige					
		insgesamt	männlich	weiblich	zusammen	weiblich	zusammen		männlich		weiblich	
							Anzahl	% v. Sp. 1	Anzahl	% v. Sp. 2	Anzahl	% v. Sp. 3
1	2	3	4	5	6	7	8	9	10	11		
316	Emmendingen											
316 002	Bahlingen	3 240	1 620	1 620	1 564	541	1 513	46,7	990	61,1	523	32,3
316 003	Biederbach	1 466	749	717	743	277	726	49,5	454	60,6	272	37,9
316 009	Denzlingen	11 239	5 469	5 770	5 433	2 201	5 072	45,1	3 038	55,5	2 034	35,3
316 010	Elzach, Stadt	6 363	3 174	3 189	3 280	1 250	3 202	50,3	1 982	62,4	1 220	38,3
316 011	Emmendingen, Stadt	22 766	10 805	11 961	11 061	4 578	10 353	45,5	6 066	56,1	4 287	35,8
316 012	Endingen, Stadt	6 986	3 393	3 593	3 308	1 235	3 131	44,8	1 975	58,2	1 156	32,2
316 013	Forchheim	1 030	502	528	498	186	480	46,6	298	59,4	182	34,5
316 054	Freiamt	3 860	1 893	1 967	1 922	719	1 849	47,9	1 168	61,7	681	34,6
316 014	Gutach im Breisgau	3 526	1 736	1 790	1 795	709	1 732	49,1	1 058	60,9	674	37,7
316 017	Herbolzheim, Stadt	7 777	3 708	4 069	3 770	1 455	3 530	45,4	2 203	59,4	1 327	32,6
316 020	Kenzingen, Stadt	6 962	3 295	3 667	3 274	1 251	3 064	44,0	1 916	58,1	1 148	31,3
316 024	Malterdingen	2 290	1 104	1 186	1 166	457	1 112	48,6	680	61,6	432	36,4
316 036	Reute	2 436	1 221	1 215	1 245	461	1 206	49,5	757	62,0	449	37,0
316 053	Rheinhausen	3 108	1 527	1 581	1 536	578	1 484	47,7	931	61,0	553	35,0
316 037	Riegel	2 701	1 317	1 384	1 332	489	1 270	47,0	808	61,4	462	33,4
316 038	Sasbach	2 730	1 338	1 392	1 331	459	1 283	47,0	841	62,9	442	31,8
316 039	Sexau	2 692	1 345	1 347	1 392	534	1 340	49,8	835	62,1	505	37,5
316 042	Simonswald	2 837	1 418	1 419	1 376	478	1 334	47,0	876	61,8	458	32,3
316 043	Teningen	10 640	5 209	5 431	5 413	2 142	5 199	48,9	3 163	60,7	2 036	37,5
316 045	Vörstetten	2 041	999	1 042	1 052	437	1 006	49,3	592	59,3	414	39,7
316 056	Waldkirch, Stadt	18 818	8 860	9 958	9 166	3 800	8 680	46,1	5 099	57,6	3 581	36,0
316 049	Weisweil	1 609	791	818	812	301	772	48,0	495	62,6	277	33,9
316 055	Winden im Elztal	2 528	1 280	1 248	1 283	481	1 243	49,2	783	61,2	460	36,9
316 051	Wyhl	2 863	1 413	1 450	1 416	521	1 343	46,9	857	60,7	486	33,5
	Zusammen	132 508	64 166	68 342	65 168	25 540	61 924	46,7	37 865	59,0	24 059	35,2
317	Ortenaukreis											
317 001	Achern, Stadt	20 524	9 787	10 737	9 583	3 632	9 217	44,9	5 739	58,6	3 478	32,4
317 005	Appenweiler	8 229	4 010	4 219	4 008	1 499	3 865	47,0	2 424	60,4	1 441	34,2
317 008	Bad Peterstal-Griesbach	2 997	1 418	1 579	1 341	493	1 328	44,3	841	59,3	487	30,8
317 009	Berghaupten	2 158	1 056	1 102	1 071	401	1 032	47,8	646	61,2	386	35,0
317 011	Biberach	2 895	1 431	1 464	1 501	588	1 453	50,2	884	61,8	569	38,9
317 021	Durbach	3 600	1 766	1 834	1 861	730	1 818	50,5	1 105	62,6	713	38,9
317 026	Ettenheim, Stadt	9 091	4 435	4 656	4 458	1 745	4 275	47,0	2 616	59,0	1 659	35,6
317 029	Fischerbach	1 487	729	758	770	304	759	51,0	461	63,2	298	39,3
317 031	Friesenheim	10 168	4 920	5 248	5 111	2 036	4 922	48,4	2 973	60,4	1 949	37,1
317 034	Gengenbach, Stadt	10 697	4 937	5 760	4 815	1 917	4 579	42,8	2 748	55,7	1 831	31,8
317 039	Gutach (Schwarzwaldb.)	2 222	1 078	1 144	1 120	438	1 094	49,2	668	62,0	426	37,2
317 040	Haslach im Kinzigtal, St.	5 979	2 853	3 126	2 852	1 122	2 725	45,6	1 662	58,3	1 063	34,0
317 041	Hausach, Stadt	5 138	2 491	2 647	2 451	920	2 347	45,7	1 472	59,1	875	33,1
317 046	Hofstetten	1 515	795	720	719	236	698	46,1	473	59,5	225	31,3
317 047	Hohberg	6 848	3 372	3 476	3 400	1 270	3 289	48,0	2 060	61,1	1 229	35,4
317 051	Hornberg, Stadt	4 642	2 245	2 397	2 243	917	2 133	46,0	1 280	57,0	853	35,6
317 152	Kappel-Grafenhausen	3 601	1 756	1 845	1 858	740	1 803	50,1	1 086	61,8	717	38,9
317 056	Kappelrodeck	5 627	2 732	2 895	2 715	983	2 634	46,8	1 693	62,0	941	32,5
317 057	Kehl, Stadt	28 557	13 759	14 798	13 951	5 396	13 053	45,7	8 063	58,6	4 990	33,7
317 059	Kippenheim	4 164	2 059	2 105	2 135	828	2 048	49,2	1 258	61,1	790	37,5
317 065	Lahr/Schwarzwald, Stadt	33 047	15 440	17 607	16 433	6 836	15 406	46,6	9 035	58,5	6 371	36,2
317 068	Lauf	3 822	1 833	1 989	1 887	758	1 789	46,8	1 102	60,1	687	34,5
317 067	Lautenbach	1 855	916	939	847	295	827	44,6	545	59,5	282	30,0
317 073	Mahlberg, Stadt	3 420	1 670	1 750	1 730	678	1 654	48,4	1 013	60,7	641	36,6
317 075	Meißenheim	3 011	1 489	1 522	1 592	620	1 542	51,2	941	63,2	601	39,5
317 078	Mühlenbach	1 492	742	750	788	311	766	51,3	464	62,5	302	40,3
317 151	Neuried	7 482	3 640	3 842	3 842	1 506	3 682	49,2	2 244	61,6	1 438	37,4
317 085	Nordrach	1 960	999	961	958	373	923	47,1	566	56,7	357	37,1
317 088	Oberharmersbach	2 336	1 178	1 158	1 199	416	1 182	50,6	774	65,7	408	35,2
317 089	Oberkirch, Stadt	16 711	8 146	8 565	8 219	3 058	7 940	47,5	5 015	61,6	2 925	34,2
317 093	Oberwolfach	2 677	1 340	1 337	1 259	412	1 232	46,0	834	62,2	398	29,8

Erwerbsleben, Wirtschaftsbereich und landwirtschaftlichem Nebenerwerb

Von den Erwerbspersonen waren Erwerbslose			Von den Erwerbstätigen gehörten zum Wirtschaftsbereich												Von den Erwerbs- tätigen eine landwirtsch. Neben- erwerbs- tätigkeit	Schl.-Nr.
zusammen	männlich	weiblich	Land- und Forstwirtschaft., Fischerei			Produzierendes Gewerbe			Handel, Verkehr und Nachrichtenübermittlung			übrige Wirtschaftsbereiche				
			zusammen		weiblich	zusammen		weiblich	zusammen		weiblich	zusammen		weiblich		
			Anzahl	% v. Sp. 6		Anzahl	% v. Sp. 6		Anzahl	% v. Sp. 6		Anzahl	% v. Sp. 6			
12	13	14	15	16	17	18	19	20	21	22	23	24	25	26	27	
																316
51	33	18	77	5,1	26	778	51,4	159	219	14,5	84	439	29,0	254	190	316 002
17	12	5	128	17,6	65	388	53,4	104	73	10,1	27	137	18,9	76	149	316 003
361	194	167	96	1,9	34	1 771	34,9	461	966	19,0	445	2 239	44,1	1 094	25	316 009
78	48	30	160	5,0	51	1 665	52,0	456	510	15,9	230	867	27,1	483	140	316 010
708	417	291	107	1,0	30	4 029	38,9	1 086	1 680	16,2	744	4 537	43,8	2 427	86	316 011
177	98	79	267	8,5	104	1 508	48,2	397	453	14,5	183	903	28,8	472	334	316 012
18	14	4	75	15,6	24	220	45,8	66	64	13,3	29	121	25,2	63	51	316 013
73	35	38	252	13,6	94	796	43,1	174	269	14,5	117	532	28,8	296	116	316 054
63	28	35	119	6,9	49	919	53,1	285	248	14,3	111	446	25,8	229	39	316 014
240	112	128	113	3,2	35	1 846	52,3	530	481	13,6	200	1 090	30,9	562	183	316 017
210	107	103	78	2,5	16	1 379	45,0	342	491	16,0	216	1 116	36,4	574	167	316 020
54	29	25	58	5,2	14	608	54,7	168	133	12,0	79	313	28,1	171	106	316 024
39	27	12	7	0,6	2	481	39,9	123	221	18,3	98	497	41,2	226	29	316 036
52	27	25	24	1,6	4	773	52,1	240	231	15,6	85	456	30,7	224	80	316 053
62	35	27	47	3,7	12	632	49,8	155	210	16,5	90	381	30,0	205	29	316 037
48	31	17	170	13,3	69	580	45,2	123	171	13,3	64	362	28,2	186	224	316 038
52	23	29	62	4,6	24	564	42,1	152	256	19,1	89	458	34,2	240	54	316 039
42	22	20	97	7,3	32	677	50,7	162	160	12,0	46	400	30,0	218	81	316 042
214	108	106	118	2,3	33	2 684	51,6	818	844	16,2	353	1 553	29,9	832	148	316 043
46	23	23	51	5,1	16	359	35,7	94	177	17,6	79	419	41,7	225	17	316 045
486	267	219	195	2,2	84	4 133	47,6	1 231	1 377	15,9	643	2 975	34,3	1 623	94	316 056
40	16	24	53	6,9	22	403	52,2	110	108	14,0	58	208	26,9	87	31	316 049
40	19	21	54	4,3	25	701	56,4	206	183	14,7	74	305	24,5	155	40	316 055
73	38	35	37	2,8	9	792	59,0	233	176	13,1	75	338	25,2	169	84	316 051
3 244	1 763	1 481	2 445	3,9	874	28 686	46,3	7 875	9 701	15,7	4 219	21 092	34,1	11 091	2 497	317
																317
366	212	154	332	3,6	140	4 334	47,0	1 131	1 545	16,8	664	3 006	32,6	1 543	334	317 001
143	85	58	143	3,7	46	1 572	40,7	413	984	25,5	374	1 166	30,2	608	154	317 005
13	7	6	54	4,1	9	649	48,9	95	124	9,3	71	501	37,7	312	69	317 008
39	24	15	25	2,4	9	480	46,5	133	202	19,6	83	325	31,5	161	39	317 009
48	29	19	77	5,3	23	803	55,3	257	182	12,5	82	391	26,9	207	62	317 011
43	26	17	236	13,0	81	579	31,8	138	353	19,4	145	650	35,8	349	96	317 021
183	97	86	100	2,3	36	2 066	48,3	582	577	13,5	252	1 532	35,8	789	203	317 026
11	5	6	71	9,4	26	385	50,7	110	86	11,3	39	217	28,6	123	37	317 029
189	102	87	155	3,1	58	2 317	47,1	707	864	17,6	347	1 586	32,2	837	106	317 031
236	150	86	182	4,0	61	2 006	43,8	515	677	14,8	279	1 714	37,4	976	161	317 034
26	14	12	100	9,1	45	646	59,0	207	110	10,1	39	238	21,8	135	39	317 039
127	68	59	49	1,8	18	1 526	56,0	452	400	14,7	194	750	27,5	399	63	317 040
104	59	45	90	3,8	33	1 338	57,0	379	337	14,4	160	582	24,8	303	41	317 041
21	10	11	61	8,7	14	330	47,3	67	94	13,5	34	213	30,5	110	46	317 046
111	70	41	75	2,3	29	1 324	40,3	360	821	25,0	294	1 069	32,5	546	103	317 047
110	46	64	127	6,0	61	1 284	60,2	400	225	10,5	103	497	23,3	289	76	317 051
55	32	23	32	1,8	12	1 042	57,8	366	266	14,8	111	463	25,7	228	83	317 152
81	39	42	242	9,2	85	1 368	51,9	319	369	14,0	180	655	24,9	357	134	317 056
898	492	406	245	1,9	85	5 573	42,7	1 320	2 673	20,5	1 155	4 562	34,9	2 430	117	317 057
87	49	38	51	2,5	12	1 169	57,1	411	263	12,8	108	565	27,6	259	55	317 059
1 027	562	465	237	1,5	85	7 826	50,8	2 554	2 029	13,2	962	5 314	34,5	2 770	119	317 065
98	27	71	44	2,5	13	994	55,6	279	244	13,6	116	507	28,3	279	95	317 068
20	7	13	93	11,2	37	428	51,8	87	95	11,5	36	211	25,5	122	43	317 067
76	39	37	36	2,2	13	918	55,5	297	255	15,4	106	445	26,9	225	31	317 073
50	31	19	89	5,8	37	851	55,2	255	192	12,5	79	410	26,6	230	68	317 075
22	13	9	176	23,0	82	359	46,9	101	89	11,6	27	142	18,5	92	30	317 078
160	92	68	281	7,6	129	1 729	47,0	497	618	16,8	260	1 054	28,6	552	190	317 151
35	19	16	65	7,0	11	406	44,0	64	111	12,0	52	341	36,9	230	49	317 085
17	9	8	136	11,5	47	675	57,1	146	88	7,4	42	283	23,9	173	65	317 088
279	146	133	678	8,5	255	3 844	48,4	871	1 117	14,1	502	2 301	29,0	1 297	447	317 089
27	13	14	113	9,2	20	640	51,9	112	131	10,6	69	348	28,2	197	82	317 093

Noch: 7. Bevölkerung am Ort der Hauptwohnung in den Gemeinden Baden-Württembergs am 25. Mai 1987 nach Beteiligung am

Schl.-Nr.	Gemeinde	Bevölkerung am Ort der Hauptwohnung			Darunter							
					Erwerbspersonen		darunter Erwerbstätige					
		insgesamt	männlich	weiblich	zusammen	weiblich	zusammen		männlich		weiblich	
							Anzahl	% v. Sp. 1	Anzahl	% v. Sp. 2	Anzahl	% v. Sp. 3
1	2	3	4	5	6	7	8	9	10	11		
317 096	Offenburg, Stadt	51 311	24 215	27 096	24 849	10 258	23 145	45,1	13 562	56,0	9 583	35,4
317 097	Ohlsbach	2 335	1 153	1 182	1 130	417	1 092	46,8	693	60,1	399	33,8
317 098	Oppenau, Stadt	4 983	2 410	2 573	2 299	800	2 227	44,7	1 457	60,5	770	29,9
317 100	Ortenberg	2 822	1 371	1 451	1 388	532	1 341	47,5	830	60,5	511	35,2
317 102	Ottenhöfen im Schwarzw.	3 229	1 556	1 673	1 474	508	1 434	44,4	946	60,8	488	29,2
317 110	Renchen, Stadt	6 074	2 970	3 104	3 006	1 130	2 901	47,8	1 820	61,3	1 081	34,8
317 153	Rheinau, Stadt	9 889	4 859	5 030	4 921	1 851	4 752	48,1	2 974	61,2	1 778	35,3
317 113	Ringsheim	1 974	953	1 021	1 021	401	981	49,7	599	62,9	382	37,4
317 114	Rust	2 663	1 319	1 344	1 444	588	1 387	52,1	831	63,0	556	41,4
317 116	Sasbach	4 967	2 396	2 571	2 337	918	2 250	45,3	1 368	57,1	882	34,3
317 118	Sasbachwalden	2 113	989	1 124	1 049	435	1 018	48,2	597	60,4	421	37,5
317 121	Schuttertal	3 203	1 598	1 605	1 678	637	1 614	50,4	1 006	63,0	608	37,9
317 122	Schutterwald	6 214	3 046	3 168	3 217	1 281	3 123	50,3	1 887	62,0	1 236	39,0
317 150	Schwanau	5 375	2 525	2 850	2 578	969	2 499	46,5	1 562	61,9	937	32,9
317 126	Seebach	1 433	675	758	636	201	628	43,8	428	63,4	200	26,4
317 127	Seelbach	4 610	2 247	2 363	2 339	946	2 254	48,9	1 351	60,1	903	38,2
317 129	Steinach	3 648	1 806	1 842	1 855	697	1 805	49,5	1 132	62,7	673	36,5
317 141	Willstätt	7 375	3 611	3 764	3 737	1 388	3 587	48,6	2 264	62,7	1 323	35,1
317 145	Wolfach, Stadt	5 980	2 860	3 120	2 893	1 112	2 796	46,8	1 728	60,4	1 068	34,2
317 146	Zell am Harmersbach,St.	6 505	3 095	3 410	3 172	1 286	3 049	46,9	1 816	58,7	1 233	36,2
Zusammen		354 655	170 676	183 979	173 740	67 813	165 898	46,8	101 536	59,5	64 362	35,0
Region Südlicher Oberrhein		868 946	414 774	454 172	419 160	168 215	396 877	45,7	238 515	57,5	158 362	34,9

Region Schwarzwald-Baar-Heuberg

Landkreise												
325	Rottweil											
325 001	Aichhalden	3 857	1 880	1 977	1 891	727	1 841	47,7	1 147	61,0	694	35,1
325 009	Börsingen	2 736	1 394	1 342	1 364	500	1 325	48,4	847	60,8	478	35,6
325 072	Deißlingen	4 968	2 414	2 554	2 613	1 078	2 500	50,3	1 490	61,7	1 010	39,5
325 011	Dietingen	3 408	1 676	1 732	1 728	629	1 669	49,0	1 073	64,0	596	34,4
325 012	Dornhan, Stadt	5 287	2 595	2 692	2 563	978	2 468	46,7	1 540	59,3	928	34,5
325 014	Dunningen	4 801	2 377	2 424	2 399	913	2 309	48,1	1 446	60,8	863	35,6
325 015	Epfendorf	3 262	1 606	1 656	1 653	634	1 582	48,5	987	61,5	595	35,9
325 071	Eschbronn	1 931	970	961	973	362	936	48,5	595	61,3	341	35,5
325 070	Fluorn-Winzeln	2 966	1 470	1 496	1 579	614	1 539	51,9	944	64,2	595	39,8
325 024	Hardt	2 275	1 159	1 116	1 173	458	1 128	49,6	696	60,1	432	38,7
325 036	Lauterbach	3 393	1 612	1 781	1 704	706	1 654	48,7	980	60,8	674	37,8
325 045	Oberndorf am Neckar, St.	14 050	6 663	7 387	6 726	2 668	6 472	46,1	3 927	58,9	2 545	34,5
325 049	Rottweil, Stadt	22 787	10 671	12 116	10 522	4 376	9 982	43,8	5 850	54,8	4 132	34,1
325 050	Schenkenzell	1 913	942	971	949	339	907	47,4	592	62,8	315	32,4
325 051	Schiltach, Stadt	3 848	1 821	2 027	1 881	748	1 834	47,7	1 108	60,8	726	35,8
325 053	Schramberg, Stadt	18 102	8 468	9 634	8 489	3 588	8 021	44,3	4 672	55,2	3 349	34,8
325 057	Sulz am Neckar, Stadt	10 407	5 074	5 333	5 116	1 926	4 897	47,1	3 083	60,8	1 814	34,0
325 058	Tennenbronn	3 731	1 864	1 867	1 916	726	1 867	50,0	1 162	62,3	705	37,8
325 060	Villingendorf	2 565	1 271	1 294	1 336	517	1 283	50,0	789	62,1	494	38,2
325 061	Vöhringen	3 331	1 584	1 747	1 671	686	1 612	48,4	968	61,1	644	36,9
325 064	Wellendingen	2 371	1 164	1 207	1 246	508	1 212	51,1	721	61,9	491	40,7
325 069	Zimmern ob Rottweil	4 807	2 394	2 413	2 362	918	2 290	47,6	1 412	59,0	878	36,4
	Zusammen	126 796	61 069	65 727	61 854	24 599	59 328	46,8	36 029	59,0	23 299	35,4
326	Schwarzwald-Baar-Kreis											
326 003	Bad Dürkheim, Stadt	10 336	4 672	5 664	4 704	2 056	4 477	43,3	2 530	54,2	1 947	34,4
326 005	Blumberg, Stadt	10 012	4 942	5 070	4 903	1 785	4 684	46,8	3 016	61,0	1 668	32,9
326 006	Bräunlingen, Stadt	5 301	2 636	2 665	2 669	1 015	2 571	48,5	1 603	60,8	968	36,3
326 075	Brigachtal	4 759	2 363	2 396	2 479	982	2 386	50,1	1 456	61,6	930	38,8
326 010	Dauchingen	2 849	1 391	1 458	1 552	646	1 499	52,6	885	63,6	614	42,1
326 012	Donaueschingen, Stadt	18 196	8 674	9 522	9 030	3 685	8 619	47,4	5 135	59,2	3 484	36,6

Erwerbsleben, Wirtschaftsbereich und landwirtschaftlichem Nebenerwerb

Von den Erwerbspersonen waren Erwerbslose			Von den Erwerbstätigen gehörten zum Wirtschaftsbereich												Von den Erwerbs-tätigen hatten eine landwirtsch. Neben-erwerbs-tätigkeit	Schl.-Nr.
zusammen	männlich	weiblich	Land- und Forstwirtsch., Fischerei			Produzierendes Gewerbe			Handel, Verkehr und Nachrichtenübermittlung			übrige Wirtschaftsbereiche				
			zusammen		weiblich	zusammen		weiblich	zusammen		weiblich	zusammen		weiblich		
			Anzahl	% v. Sp. 6		Anzahl	% v. Sp. 6		Anzahl	% v. Sp. 6		Anzahl	% v. Sp. 6			
12	13	14	15	16	17	18	19	20	21	22	23	24	25	26	27	
1 704	1 029	675	245	1,1	91	8 339	36,0	2 251	4 963	21,4	2 131	9 598	41,5	5 110	234	
38	20	18	26	2,4	7	474	43,4	104	217	19,9	90	375	34,3	198	40	
72	42	30	143	6,4	60	1 111	49,9	224	253	11,4	98	720	32,3	388	134	
47	26	21	41	3,1	11	487	36,3	133	294	21,9	120	519	38,7	247	63	
40	20	20	88	6,1	24	723	50,4	153	246	17,2	118	377	26,3	193	111	
105	56	49	134	4,6	43	1 611	55,5	481	418	14,4	182	738	25,4	375	163	
169	96	73	168	3,5	60	2 569	54,1	747	795	16,7	319	1 220	25,7	652	105	
40	21	19	38	3,9	13	469	47,8	151	185	18,9	73	289	29,5	145	28	
57	25	32	32	2,3	9	774	55,8	276	198	14,3	90	383	27,6	181	25	
87	51	36	102	4,5	37	984	43,7	220	293	13,0	131	871	38,7	494	110	
31	17	14	100	9,8	41	378	37,1	83	137	13,5	68	403	39,6	229	80	
64	35	29	142	8,8	29	935	57,9	296	189	11,7	90	348	21,6	193	106	
94	49	45	32	1,0	12	1 147	36,7	312	778	24,9	358	1 166	37,3	554	46	
79	47	32	114	4,6	28	1 237	49,5	361	299	12,0	119	849	34,0	429	80	
8	—	—	29	4,6	5	366	58,3	68	96	15,3	48	137	21,8	79	73	
85	42	43	91	4,0	33	1 084	48,1	350	313	13,9	143	766	34,0	377	53	
50	26	24	145	8,0	57	1 047	58,0	295	240	13,3	103	373	20,7	218	87	
150	85	65	156	4,3	51	1 736	48,4	411	695	19,4	295	1 000	27,9	566	76	
97	53	44	148	5,3	48	1 389	49,7	367	320	11,4	131	939	33,6	522	93	
123	70	53	146	4,8	63	1 601	52,5	429	370	12,1	180	932	30,6	561	100	
7 842	4 391	3 451	6 515	3,9	2 334	77 922	47,0	21 337	27 420	16,5	11 852	54 041	32,6	28 839	5 044	
22 283	12 430	9 853	14 514	3,7	5 020	159 221	40,1	42 012	66 012	16,6	28 779	157 130	39,6	82 551	11 753	

Region Schwarzwald-Baar-Heuberg

																325
50	17	33	60	3,3	31	1 220	66,3	386	203	11,0	79	358	19,4	198	101	325 001
39	17	22	31	2,3	13	748	56,5	184	197	14,9	81	349	26,3	200	84	325 009
113	45	68	54	2,2	19	1 408	56,3	489	414	16,6	167	624	25,0	335	29	325 072
59	26	33	51	3,1	17	821	49,2	199	273	16,4	104	524	31,4	276	81	325 011
95	45	50	121	4,9	57	1 450	58,8	420	289	11,7	128	608	24,6	323	84	325 012
90	40	50	64	2,8	22	1 379	59,7	433	280	12,1	97	586	25,4	311	141	325 014
71	32	39	44	2,8	16	952	60,2	284	186	11,8	75	400	25,3	220	58	325 015
37	16	21	27	2,9	13	598	63,9	173	130	13,9	53	181	19,3	102	50	325 071
40	21	19	38	2,5	14	1 036	67,3	335	161	10,5	83	304	19,8	163	69	325 070
45	19	26	19	1,7	5	749	66,4	268	123	10,9	50	237	21,0	109	45	325 024
50	18	32	37	2,2	22	1 079	65,2	340	166	10,0	84	372	22,5	228	97	325 036
254	131	123	117	1,8	48	3 970	61,3	1 184	705	10,9	345	1 680	26,0	968	96	325 045
540	296	244	94	0,9	29	4 259	42,7	1 188	1 737	17,4	729	3 892	39,0	2 186	112	325 049
42	18	24	57	6,3	7	542	59,8	145	83	9,2	41	225	24,8	122	35	325 050
47	25	22	77	4,2	34	1 199	65,4	390	167	9,1	92	391	21,3	210	31	325 051
468	229	239	101	1,3	31	4 860	60,6	1 676	905	11,3	421	2 155	26,9	1 221	138	325 053
219	107	112	227	4,6	90	2 770	56,6	726	548	11,2	270	1 352	27,6	728	121	325 057
49	28	21	89	4,8	45	1 272	68,1	427	156	8,4	56	350	18,7	177	121	325 058
53	30	23	33	2,6	16	604	47,1	168	209	16,3	89	437	34,1	221	18	325 060
59	17	42	42	2,6	13	1 043	64,7	347	185	11,5	94	342	21,2	190	59	325 061
34	17	17	10	0,8	5	779	64,3	274	129	10,6	54	294	24,3	158	34	325 064
72	32	40	57	2,5	30	1 030	45,0	275	394	17,2	170	809	35,3	403	72	325 069
2 526	1 226	1 300	1 450	2,4	577	33 768	56,9	10 311	7 640	12,9	3 362	16 470	27,8	9 049	1 676	
																326
227	118	109	161	3,6	52	1 842	41,1	518	598	13,4	302	1 876	41,9	1 075	110	326 003
219	102	117	175	3,7	66	3 107	66,3	880	460	9,8	224	942	20,1	498	187	326 005
98	51	47	79	3,1	20	1 504	58,5	425	341	13,3	173	647	25,2	350	78	326 006
93	41	52	75	3,1	27	1 206	50,5	336	376	15,8	157	729	30,6	410	35	326 075
53	21	32	30	2,0	10	838	55,9	275	219	14,6	100	412	27,5	229	12	326 010
411	210	201	257	3,0	84	3 944	45,8	1 154	1 258	14,6	538	3 160	36,7	1 708	164	326 012

Noch: 7. Bevölkerung am Ort der Hauptwohnung in den Gemeinden Baden-Württembergs am 25. Mai 1987 nach Beteiligung am

Schl.-Nr.	Gemeinde	Bevölkerung am Ort der Hauptwohnung			Darunter							
					Erwerbspersonen		darunter Erwerbstätige					
		insgesamt	männlich	weiblich	zusammen	weiblich	zusammen		männlich		weiblich	
							Anzahl	% v. Sp. 1	Anzahl	% v. Sp. 2	Anzahl	% v. Sp. 3
1	2	3	4	5	6	7	8	9	10	11		
326 017	Furtwangen i.Schw., St.	9 702	4 884	4 818	4 909	1 975	4 694	48,4	2 817	57,7	1 877	39,0
326 020	Gütenbach	1 459	704	755	763	321	726	49,8	422	59,9	304	40,3
326 027	Hüfingen, Stadt	6 469	3 170	3 299	3 169	1 239	3 057	47,3	1 864	58,8	1 193	36,2
326 031	Königsfeld i.Schwarzw.	5 254	2 465	2 789	2 386	977	2 284	43,5	1 364	55,3	920	33,0
326 037	Mönchweiler	2 999	1 472	1 527	1 626	648	1 566	52,2	951	64,6	615	40,3
326 041	Niedereschach	4 606	2 287	2 319	2 424	971	2 328	50,5	1 414	61,8	914	39,4
326 054	Schönwald i.Schwarzw.	2 170	1 033	1 137	1 108	469	1 052	48,5	616	59,6	436	38,3
326 055	Schonach im Schwarzw.	4 459	2 163	2 296	2 383	962	2 304	51,7	1 381	63,8	923	40,2
326 052	St. Georgen i. Schw., St.	14 103	6 725	7 378	7 021	2 893	6 720	47,6	3 971	59,0	2 749	37,3
326 060	Triberg i. Schwarzw., St.	5 783	2 769	3 014	2 927	1 173	2 756	47,7	1 667	60,2	1 089	36,1
326 061	Tuningen	2 231	1 088	1 143	1 150	463	1 091	48,9	656	60,3	435	38,1
326 065	Unterkirnach	2 067	1 050	1 017	1 084	428	1 048	50,7	643	61,2	405	39,8
326 074	Villingen-Schwen.,St.	75 861	35 817	40 044	38 452	16 302	35 843	47,2	20 874	58,3	14 969	37,4
326 068	Vöhrenbach, Stadt	4 004	2 020	1 984	1 982	735	1 906	47,6	1 207	59,8	699	35,2
	Zusammen	192 620	92 325	100 295	96 721	39 725	91 611	47,6	54 472	59,0	37 139	37,0
327	Tuttlingen											
327 002	Aldingen	5 592	2 690	2 902	2 856	1 153	2 730	48,8	1 647	61,2	1 083	37,3
327 004	Bärenthal	449	228	221	227	90	215	47,9	132	57,9	83	37,6
327 005	Balgheim	750	356	394	389	161	372	49,6	220	61,8	152	38,6
327 006	Böttingen	1 226	592	634	700	327	685	55,9	367	62,0	318	50,2
327 007	Bubsheim	669	334	335	403	174	399	59,6	228	68,3	171	51,0
327 008	Buchheim	616	301	315	292	106	286	46,4	183	60,8	103	32,7
327 009	Deilingen	1 435	707	728	760	313	740	51,6	436	61,7	304	41,8
327 010	Denkingen	1 883	929	954	974	401	940	49,9	563	60,6	377	39,5
327 011	Dürbheim	1 260	623	637	691	280	667	52,9	404	64,8	263	41,3
327 012	Durchhausen	744	376	368	385	159	372	50,0	220	58,5	152	41,3
327 013	Egesheim	451	234	217	234	99	227	50,3	133	56,8	94	43,3
327 057	Emmingen-Liptingen	3 249	1 643	1 606	1 756	694	1 700	52,3	1 036	63,1	664	41,3
327 016	Fridingen a.d. Donau,St.	3 078	1 548	1 530	1 578	570	1 547	50,3	996	64,3	551	36,0
327 017	Frittlingen	1 735	882	853	883	353	856	49,3	518	58,7	338	39,6
327 018	Geisingen, Stadt	5 172	2 511	2 661	2 255	852	2 189	42,3	1 374	54,7	815	30,6
327 019	Gosheim	3 210	1 588	1 622	1 796	764	1 751	54,5	1 015	63,9	736	45,4
327 020	Gunningen	535	272	263	255	103	243	45,4	145	53,3	98	37,3
327 023	Hausen ob Verena	630	305	325	323	130	316	50,2	191	62,6	125	38,5
327 025	Immendingen	5 190	2 750	2 440	2 801	928	2 687	51,8	1 812	65,9	875	35,9
327 027	Irndorf	732	354	378	385	158	381	52,0	224	63,3	157	41,5
327 029	Königsheim	507	266	241	293	127	289	57,0	165	62,0	124	51,5
327 030	Kolbingen	1 098	543	555	585	230	580	52,8	354	65,2	226	40,7
327 033	Mahlstetten	692	357	335	418	175	407	58,8	241	67,5	166	49,6
327 036	Mühlheim a.d. Donau,St.	3 311	1 602	1 709	1 642	633	1 604	48,4	996	62,2	608	35,6
327 038	Neuhausen ob Eck	3 094	1 535	1 559	1 544	545	1 476	47,7	967	63,0	509	32,6
327 040	Reichenbach a. Heuberg	398	201	197	250	112	245	61,6	135	67,2	110	55,8
327 041	Renquishausen	611	295	316	337	147	333	54,5	189	64,1	144	45,6
327 056	Rietheim-Weilheim	2 278	1 114	1 164	1 242	534	1 226	53,8	700	62,8	526	45,2
327 055	Seitingen-Oberflacht	1 873	937	936	945	358	919	49,1	577	61,6	342	36,5
327 046	Spaichingen, Stadt	9 964	4 717	5 247	4 893	2 016	4 669	46,9	2 785	59,0	1 884	35,9
327 048	Talheim	967	473	494	485	198	474	49,0	283	59,8	191	38,7
327 049	Trossingen, Stadt	11 358	5 319	6 039	5 461	2 311	5 149	45,3	3 015	56,7	2 134	35,3
327 050	Tuttlingen, Stadt	31 552	15 023	16 529	15 601	6 445	14 650	46,4	8 650	57,6	6 000	36,3
327 051	Wehingen	3 127	1 515	1 612	1 714	748	1 650	52,8	936	61,8	714	44,3
327 054	Wurmlingen	3 449	1 689	1 760	1 759	692	1 704	49,4	1 039	61,5	665	37,8
	Zusammen	112 885	54 809	58 076	57 112	23 086	54 678	48,4	32 876	60,0	21 802	37,5
	Region											
	Schwarzwald-Baar-Heub.	432 301	208 203	224 098	215 687	87 410	205 617	47,6	123 377	59,3	82 240	36,7

Erwerbsleben, Wirtschaftsbereich und landwirtschaftlichem Nebenerwerb

Von den Erwerbspersonen waren Erwerbslose			Von den Erwerbstätigen gehörten zum Wirtschaftsbereich												Von den Erwerbs- tätigen hatten eine landwirtsch. Neben- erwerbs- tätigkeit	Schl.-Nr.
zusammen	männlich	weiblich	Land- und Forstwirtsch., Fischerei			Produzierendes Gewerbe			Handel, Verkehr und Nachrichtenübermittlung			übrige Wirtschaftsbereiche				
			zusammen		weiblich	zusammen		weiblich	zusammen		weiblich	zusammen		weiblich		
			Anzahl	% v. Sp. 6		Anzahl	% v. Sp. 6		Anzahl	% v. Sp. 6		Anzahl	% v. Sp. 6			
12	13	14	15	16	17	18	19	20	21	22	23	24	25	26	27	
215	117	98	109	2,3	41	2 999	63,9	1 035	392	8,4	190	1 194	25,4	611	108	
37	20	17	40	5,5	12	505	69,6	201	61	8,4	25	120	16,5	66	13	
112	66	46	208	6,8	80	1 588	51,9	423	421	13,8	219	840	27,5	471	118	
102	45	57	119	5,2	43	1 039	45,5	247	265	11,6	122	861	37,7	508	82	
60	27	33	23	1,5	7	970	61,9	309	168	10,7	82	405	25,9	217	4	
96	39	57	62	2,7	23	1 379	59,2	439	289	12,4	125	598	25,7	327	55	
56	23	33	54	5,1	21	497	47,2	144	125	11,9	64	376	35,7	207	36	
79	40	39	64	2,8	34	1 442	62,6	464	290	12,6	148	508	22,0	277	59	
301	157	144	158	2,4	52	4 455	66,3	1 620	643	9,6	293	1 464	21,8	784	110	
171	87	84	66	2,4	28	1 599	58,0	473	332	12,0	162	759	27,5	426	81	
59	31	28	60	5,5	22	661	60,6	239	134	12,3	52	236	21,6	122	13	
36	13	23	41	3,9	21	553	52,8	173	123	11,7	40	331	31,6	171	41	
2 609	1 276	1 333	323	0,9	110	19 847	55,4	6 606	5 256	14,7	2 388	10 417	29,1	5 865	136	
76	40	36	86	4,5	26	1 276	66,9	389	161	8,4	77	383	20,1	207	38	
5 110	2 524	2 586	2 190	2,4	779	51 251	55,9	16 350	11 912	13,0	5 481	26 258	28,7	14 529	1 480	
															327	
126	56	70	37	1,4	11	1 881	68,9	703	299	11,0	119	513	18,8	250	37	
12	5	7	5	2,3	—	155	72,1	57	22	10,2	8	33	15,3	18	6	
17	8	9	11	3,0	6	234	62,9	74	49	13,2	25	78	21,0	47	9	
15	6	9	4	0,6	—	560	81,8	271	31	4,5	9	90	13,1	38	37	
4	—	—	3	0,8	1	334	83,7	141	16	4,0	9	46	11,5	20	14	
6	3	3	41	14,3	14	157	54,9	50	18	6,3	9	70	24,5	30	34	
20	11	9	2	0,3	1	576	77,8	235	42	5,7	12	120	16,2	56	43	
34	10	24	3	0,3	—	632	67,2	239	78	8,3	32	227	24,1	106	55	
24	7	17	6	0,9	2	473	70,9	156	66	9,9	28	122	18,3	77	35	
13	6	7	19	5,1	7	236	63,4	77	34	9,1	19	83	22,3	49	12	
7	—	—	6	2,6	2	188	82,8	75	5	2,2	3	28	12,3	14	2	
56	26	30	88	5,2	34	1 063	62,5	344	164	9,6	75	385	22,6	211	81	
31	12	19	17	1,1	5	1 027	66,4	297	121	7,8	66	382	24,7	183	27	
27	12	15	13	1,5	6	535	62,5	182	95	11,1	42	213	24,9	108	22	
66	29	37	73	3,3	24	1 120	51,2	294	325	14,8	150	671	30,7	347	112	
45	17	28	6	0,3	2	1 357	77,5	539	116	6,6	54	272	15,5	141	9	
12	7	5	10	4,1	5	159	65,4	57	27	11,1	8	47	19,3	28	15	
7	—	—	5	1,6	2	167	52,8	52	64	20,3	27	80	25,3	44	6	
114	61	53	126	4,7	62	1 103	41,0	326	360	13,4	138	1 098	40,9	349	107	
4	—	—	10	2,6	6	256	67,2	96	27	7,1	11	88	23,1	44	40	
4	—	—	—	—	—	220	76,1	91	18	6,2	10	51	17,6	23	22	
5	—	—	11	1,9	3	452	77,9	162	30	5,2	14	87	15,0	47	36	
11	—	—	—	—	—	320	78,6	122	15	3,7	3	72	17,7	41	35	
38	13	25	25	1,6	8	1 013	63,2	324	166	10,3	80	400	24,9	196	23	
68	32	36	73	4,9	25	718	48,6	209	166	11,2	80	519	35,2	195	86	
5	—	—	4	1,6	1	208	84,9	89	8	3,3	4	25	10,2	16	5	
4	—	—	6	1,8	1	273	82,0	109	14	4,2	5	40	12,0	29	50	
16	8	8	16	1,3	6	916	74,7	346	88	7,2	48	206	16,8	126	36	
26	10	16	17	1,8	6	595	64,7	184	84	9,1	39	223	24,3	113	27	
224	92	132	22	0,5	5	2 824	60,5	1 022	565	12,1	246	1 258	26,9	611	10	
11	4	7	32	6,8	14	312	65,8	116	44	9,3	22	86	18,1	39	24	
312	135	177	90	1,7	29	2 813	54,6	917	712	13,8	345	1 534	29,8	843	14	
951	506	445	157	1,1	55	8 388	57,3	2 775	2 014	13,7	972	4 091	27,9	2 198	60	
64	30	34	21	1,3	6	1 242	75,3	514	121	7,3	62	266	16,1	132	7	
55	28	27	14	0,8	5	1 005	59,0	337	199	11,7	83	486	28,5	240	14	
2 434	1 150	1 284	973	1,8	354	33 512	61,3	11 582	6 203	11,3	2 857	13 990	25,6	7 009	1 152	
10 070	4 900	5 170	4 613	2,2	1 710	118 531	57,6	38 243	25 755	12,5	11 700	56 718	27,6	30 587	4 308	

Noch: 7. Bevölkerung am Ort der Hauptwohnung in den Gemeinden Baden-Württembergs am 25. Mai 1987 nach Beteiligung am

Schl.-Nr.	Gemeinde	Bevölkerung am Ort der Hauptwohnung			Darunter							
					Erwerbspersonen		darunter Erwerbstätige					
		insgesamt	männlich	weiblich			zusammen	weiblich	zusammen		männlich	
					Anzahl	% v. Sp. 1			Anzahl	% v. Sp. 2	Anzahl	% v. Sp. 3
					1	2			3	4	5	6

Region Hochrhein-Bodensee

335	Landkreise Konstanz											
335 001	Aach, Stadt	1 387	685	702	679	261	659	47,5	408	59,6	251	35,8
335 002	Allensbach	5 652	2 550	3 102	2 692	1 110	2 602	46,0	1 540	60,4	1 062	34,2
335 098	Bodman-Ludwigshafen	3 323	1 576	1 747	1 553	590	1 471	44,3	922	58,5	549	31,4
335 015	Büdingen am Hochrhein	1 321	627	694	581	231	557	42,2	334	53,3	223	32,1
335 021	Eigelingen	2 834	1 409	1 425	1 386	508	1 340	47,3	846	60,0	494	34,7
335 022	Engen, Stadt	8 805	4 227	4 578	4 348	1 694	4 164	47,3	2 561	60,6	1 603	35,0
335 025	Gaienhofen	2 724	1 287	1 437	1 223	496	1 182	43,4	706	54,9	476	33,1
335 026	Gailingen	2 268	1 054	1 214	1 136	465	1 097	48,4	652	61,9	445	36,7
335 028	Gottmadingen	8 482	4 187	4 295	3 970	1 448	3 753	44,2	2 401	57,3	1 352	31,5
335 035	Hilzingen	6 385	3 158	3 227	3 195	1 200	3 090	48,4	1 928	61,1	1 162	36,0
335 096	Hohenfels	1 577	815	762	735	254	700	44,4	456	56,0	244	32,0
335 043	Konstanz, Univ.-Stadt	70 378	33 435	36 943	32 903	13 779	31 012	44,1	18 051	54,0	12 961	35,1
335 055	Moos	2 520	1 228	1 292	1 286	490	1 252	49,7	779	63,4	473	36,6
335 097	Mühlhausen-Ehingen	3 034	1 513	1 521	1 574	588	1 513	49,9	956	63,2	557	36,6
335 057	Mühligen	1 753	871	882	852	309	813	46,4	519	59,6	294	33,3
335 061	Öhningen	3 324	1 621	1 703	1 497	526	1 424	42,8	934	57,6	490	28,8
335 099	Orsingen-Nenzingen	2 188	1 103	1 085	1 075	388	1 037	47,4	670	60,7	367	33,8
335 063	Radolfzell a. Bodens.,St.	25 051	12 051	13 000	12 118	4 944	11 525	46,0	6 853	56,9	4 672	35,9
335 066	Reichenau	4 247	2 021	2 226	2 194	941	2 149	50,6	1 228	60,8	921	41,4
335 100	Rielasingen-Worblingen	9 605	4 678	4 927	4 984	1 952	4 789	49,9	2 935	62,7	1 854	37,6
335 075	Singen (Hohentwiel),St.	42 403	20 250	22 153	20 680	8 053	19 242	45,4	11 874	58,6	7 368	33,3
335 077	Steißlingen	3 296	1 608	1 688	1 635	601	1 605	48,7	1 018	63,3	587	34,8
335 079	Stockach, Stadt	13 268	6 366	6 902	6 223	2 407	5 885	44,4	3 618	56,8	2 267	32,8
335 080	Tengen, Stadt	4 086	1 984	2 102	1 927	677	1 870	45,8	1 225	61,7	645	30,7
335 081	Volkertshausen	1 987	977	1 010	967	348	925	46,6	599	61,3	326	32,3
	Zusammen	231 898	111 281	120 617	111 413	44 260	105 656	45,6	64 013	57,5	41 643	34,5
336	Lörrach											
336 004	Aitern	477	233	244	228	87	226	47,4	139	59,7	87	35,7
336 006	Bad Bellingen	2 889	1 363	1 526	1 316	532	1 287	44,5	768	56,3	519	34,0
336 008	Binzen	2 158	1 051	1 107	1 076	404	1 038	48,1	648	61,7	390	35,2
336 010	Böllen	102	56	46	50	13	48	47,1	36	64,3	12	26,1
336 012	Bürchau	217	102	115	93	29	90	41,5	64	62,7	26	22,6
336 014	Efringen-Kirchen	6 852	3 297	3 555	3 290	1 185	3 223	47,0	2 072	62,8	1 151	32,4
336 019	Eimeldingen	1 502	738	764	754	273	731	48,7	467	63,3	264	34,6
336 020	Elbenschwand	178	85	93	90	33	88	49,4	56	65,9	32	34,4
336 024	Fischingen	550	283	267	280	95	275	50,0	182	64,3	93	34,8
336 025	Fröhnd	438	232	206	206	60	205	46,8	145	62,5	60	29,1
336 105	Grenzach-Wyhlen	12 316	5 975	6 341	5 996	2 201	5 799	47,1	3 687	61,7	2 112	33,3
336 106	Häg-Ehrsberg	934	468	466	508	215	503	53,9	289	61,8	214	45,9
336 034	Hasel	1 006	501	505	495	173	484	48,1	316	63,1	168	33,3
336 036	Hausen im Wiesental	2 209	1 080	1 129	1 107	439	1 064	48,2	648	60,0	416	36,8
336 043	Inzlingen	2 380	1 161	1 219	1 179	450	1 149	48,3	716	61,7	433	35,5
336 045	Kandern, Stadt	6 851	3 284	3 567	3 113	1 152	2 986	43,6	1 890	57,6	1 096	30,7
336 050	Lörrach, Stadt	40 561	18 950	21 611	19 897	8 110	18 685	46,1	11 074	58,4	7 611	35,2
336 104	Malsburg-Marzell	1 532	752	780	687	241	672	43,9	439	58,4	233	29,9
336 057	Maulburg	3 612	1 799	1 813	1 880	749	1 809	50,1	1 091	60,6	718	39,6
336 060	Neuenweg	342	165	177	172	60	165	48,2	108	65,5	57	32,2
336 067	Raich	246	119	127	118	33	114	46,3	84	70,6	30	23,6
336 069	Rheinfelden(Baden),St.	27 453	13 467	13 986	13 279	4 926	12 747	46,4	8 067	59,9	4 680	33,5
336 073	Rümmingen	1 274	616	658	664	260	648	50,9	397	64,4	251	38,1
336 074	Sallneck	281	140	141	131	46	126	44,8	81	57,9	45	31,9
336 075	Schallbach	596	299	297	308	110	303	50,8	197	65,9	106	35,7
336 078	Schliengen	3 871	1 876	1 995	1 834	703	1 792	46,3	1 110	59,2	682	34,2
336 079	Schönau i. Schwarzw.,St.	2 241	1 068	1 173	1 092	460	1 064	47,5	617	57,8	447	38,1
336 080	Schönenberg	339	178	161	180	65	177	52,2	114	64,0	63	39,1
336 081	Schopfheim, Stadt	15 857	7 492	8 365	7 539	3 017	7 210	45,5	4 345	58,0	2 865	34,2
336 082	Schwörstadt	2 311	1 165	1 146	1 138	385	1 100	47,6	729	62,6	371	32,4

Erwerbsleben, Wirtschaftsbereich und landwirtschaftlichem Nebenerwerb

Von den Erwerbspersonen waren Erwerbslose			Von den Erwerbstätigen gehörten zum Wirtschaftsbereich												Von den Erwerbstätigen hatten eine landwirtsch. Neben-erwerbs-tätigkeit	Schl.-Nr.
zusammen	männlich	weiblich	Land- und Forstwirtschaft, Fischerei			Produzierendes Gewerbe			Handel, Verkehr und Nachrichtenübermittlung			übrige Wirtschaftsbereiche				
			zusammen		weiblich	zusammen		weiblich	zusammen		weiblich	zusammen		weiblich		
			Anzahl	% v. Sp. 6		Anzahl	% v. Sp. 6		Anzahl	% v. Sp. 6		Anzahl	% v. Sp. 6			
12	13	14	15	16	17	18	19	20	21	22	23	24	25	26	27	

Region Hochrhein-Bodensee

																335
20	10	10	25	3,8	8	352	53,4	111	140	21,2	59	142	21,5	73	9	335 001
90	42	48	61	2,3	17	906	34,8	213	393	15,1	156	1 242	47,7	676	35	335 002
82	41	41	88	6,0	20	644	43,8	183	191	13,0	83	548	37,3	263	15	335 098
24	16	8	42	7,5	14	179	32,1	41	105	18,9	59	231	41,5	109	6	335 015
46	32	14	149	11,1	40	668	49,9	199	199	14,9	95	324	24,2	160	83	335 021
184	93	91	158	3,8	54	1 962	47,1	543	741	17,8	325	1 303	31,3	681	97	335 022
41	21	20	76	6,4	30	429	36,3	112	142	12,0	58	535	45,3	276	29	335 025
39	19	20	34	3,1	11	375	34,2	75	137	12,5	40	551	50,2	319	7	335 026
217	121	96	88	2,3	28	2 008	53,5	498	577	15,4	262	1 080	28,8	564	21	335 028
105	67	38	219	7,1	84	1 346	43,6	309	549	17,8	243	976	31,6	526	61	335 035
35	25	10	114	16,3	41	305	43,6	76	90	12,9	39	191	27,3	88	74	335 096
1 891	1 073	818	337	1,1	106	10 392	33,5	2 791	5 516	17,8	2 538	14 767	47,6	7 526	77	335 043
34	17	17	94	7,5	34	554	44,2	147	166	13,3	71	438	35,0	221	30	335 055
61	30	31	67	4,4	19	829	54,8	221	252	16,7	115	365	24,1	202	22	335 097
39	24	15	104	12,8	38	375	46,1	86	146	18,0	73	188	23,1	97	60	335 057
73	37	36	85	6,0	27	620	43,5	132	197	13,8	91	522	36,7	240	35	335 061
38	17	21	74	7,1	31	525	50,6	143	152	14,7	58	286	27,6	135	39	335 099
593	321	272	229	2,0	61	5 436	47,2	1 774	1 861	16,1	774	3 999	34,7	2 063	88	335 063
45	25	20	393	18,3	170	533	24,8	124	275	12,8	124	948	44,1	503	81	335 066
195	97	98	82	1,7	28	2 465	51,5	696	874	18,3	402	1 368	28,6	728	13	335 100
1 438	753	685	170	0,9	57	10 488	54,5	2 786	3 212	16,7	1 514	5 372	27,9	3 011	99	335 075
30	16	14	70	4,4	20	787	49,0	205	247	15,4	109	501	31,2	253	39	335 077
338	198	140	231	3,9	73	2 859	48,6	839	889	15,1	358	1 906	32,4	997	108	335 079
57	25	32	102	5,5	37	1 013	54,2	249	253	13,5	102	502	26,8	257	141	335 080
42	20	22	26	2,8	6	569	61,5	149	123	13,3	55	207	22,4	116	10	335 081
5 757	3 140	2 617	3 118	3,0	1 054	46 619	44,1	12 702	17 427	16,5	7 803	38 492	36,4	20 084	1 279	
																336
—	—	—	5	2,2	—	119	52,7	30	19	8,4	8	83	36,7	49	29	336 004
29	16	13	49	3,8	15	397	30,8	84	208	16,2	74	633	49,2	346	51	336 006
38	24	14	42	4,0	15	466	44,9	106	221	21,3	102	309	29,8	167	10	336 008
—	—	—	2	4,2	—	30	62,5	5	2	4,2	1	14	29,2	6	11	336 010
3	—	3	2	2,2	1	51	56,7	11	13	14,4	3	24	26,7	11	24	336 012
67	33	34	201	6,2	83	1 419	44,0	301	656	20,4	271	947	29,4	496	144	336 014
23	14	9	16	2,2	5	319	43,6	74	154	21,1	71	242	33,1	114	15	336 019
—	—	—	14	15,9	4	42	47,7	14	10	11,4	3	22	25,0	11	16	336 020
5	—	—	22	8,0	7	112	40,7	24	56	20,4	23	85	30,9	39	12	336 024
—	—	—	11	5,4	3	119	58,0	24	23	11,2	11	52	25,4	22	52	336 025
197	108	89	76	1,3	32	3 549	61,2	864	610	10,5	322	1 564	27,0	894	21	336 105
5	—	—	115	22,9	73	244	48,5	71	49	9,7	19	95	18,9	51	113	336 106
11	6	5	20	4,1	6	285	58,9	64	54	11,2	35	125	25,8	63	19	336 034
43	20	23	14	1,3	6	702	66,0	241	123	11,6	53	225	21,1	116	3	336 036
30	13	17	21	1,8	7	506	44,0	109	176	15,3	85	446	38,8	232	6	336 043
127	71	56	194	6,5	72	1 198	40,1	223	545	18,3	242	1 049	35,1	559	109	336 045
1 212	713	499	155	0,8	43	8 338	44,6	2 130	3 954	21,2	1 969	6 238	33,4	3 469	54	336 050
15	7	8	26	3,9	6	263	39,1	41	86	12,8	33	297	44,2	153	55	336 104
71	40	31	35	1,9	15	1 066	58,9	334	292	16,1	133	416	23,0	236	15	336 057
7	4	3	10	6,1	4	67	40,6	15	20	12,1	9	68	41,2	29	25	336 060
4	—	—	10	8,8	1	67	58,8	16	12	10,5	3	25	21,9	10	30	336 067
532	286	246	169	1,3	62	7 270	57,0	1 411	1 674	13,1	970	3 634	28,5	2 237	112	336 069
16	7	9	16	2,5	6	224	34,6	51	143	22,1	72	265	40,9	122	8	336 073
5	—	—	14	11,1	5	72	57,1	18	13	10,3	7	27	21,4	15	12	336 074
5	—	—	30	9,9	10	116	38,3	23	58	19,1	23	99	32,7	50	18	336 075
42	21	21	187	10,4	76	729	40,7	162	323	18,0	116	553	30,9	328	128	336 078
28	15	13	7	0,7	3	658	61,8	230	115	10,8	57	284	26,7	157	4	336 079
3	—	—	1	0,6	—	116	65,5	39	15	8,5	3	45	25,4	21	28	336 080
329	177	152	152	2,1	49	3 854	53,5	1 121	1 019	14,1	462	2 185	30,3	1 233	112	336 081
38	24	14	37	3,4	12	697	63,4	166	125	11,4	67	241	21,9	126	24	336 082

Noch: 7. Bevölkerung am Ort der Hauptwohnung in den Gemeinden Baden-Württembergs am 25. Mai 1987 nach Beteiligung am

Schl.-Nr.	Gemeinde	Bevölkerung am Ort der Hauptwohnung			Darunter							
					Erwerbspersonen		darunter Erwerbstätige					
		insgesamt	männlich	weiblich	zusammen	weiblich	zusammen		männlich		weiblich	
							Anzahl	% v. Sp. 1	Anzahl	% v. Sp. 2	Anzahl	% v. Sp. 3
1	2	3	4	5	6	7	8	9	10	11		
336 084	Steinen	8 794	4 248	4 546	4 460	1 685	4 315	49,1	2 699	63,5	1 616	35,5
336 086	Tegernau	425	211	214	209	71	204	48,0	136	64,5	68	31,8
336 087	Todtnau, Stadt	4 856	2 334	2 522	2 505	1 025	2 457	50,6	1 452	62,2	1 005	39,8
336 089	Tunau	180	91	89	89	35	87	48,3	53	58,2	34	38,2
336 090	Utzenfeld	584	296	288	318	127	308	52,7	186	62,8	122	42,4
336 091	Weil am Rhein, Stadt	25 800	12 400	13 400	12 378	4 597	11 756	45,6	7 464	60,2	4 292	32,0
336 094	Wembach	251	124	127	126	45	124	49,4	80	64,5	44	34,6
336 096	Wieden	525	286	239	265	92	262	49,9	173	60,5	89	37,2
336 097	Wies	678	347	331	298	91	286	42,2	199	57,3	87	26,3
336 098	Wieslet	506	250	256	269	100	257	50,8	164	65,6	93	36,3
336 100	Wittlingen	647	310	337	326	123	311	48,1	196	63,2	115	34,1
336 103	Zell im Wiesental, St.	6 183	2 994	3 189	3 149	1 272	3 044	49,2	1 817	60,7	1 227	38,5
	Zusammen	191 004	91 886	99 118	93 092	35 769	89 219	46,7	55 195	60,1	34 024	34,3
337	Waldshut											
337 002	Albbruck	6 113	3 016	3 097	2 876	982	2 798	45,8	1 849	61,3	949	30,6
337 096	Bad Säckingen, Stadt	14 613	6 795	7 818	7 037	2 921	6 751	46,2	3 964	58,3	2 787	35,6
337 013	Bernau	1 730	822	908	803	300	784	45,3	493	60,0	291	32,0
337 022	Bonndorf i.Schwarzw.,St.	5 334	2 557	2 777	2 617	1 018	2 534	47,5	1 546	60,5	988	35,6
337 027	Dachsberg (Südschw.)	1 163	560	603	603	251	586	50,4	342	61,1	244	40,5
337 030	Dettighofen	975	486	489	466	151	454	46,6	309	63,6	145	29,7
337 032	Dogern	2 220	1 115	1 105	1 095	389	1 078	48,6	693	62,2	385	34,8
337 124	Eggingen	1 405	693	712	641	205	616	43,8	427	61,6	189	26,5
337 038	Görwihl	3 859	1 891	1 968	1 735	608	1 682	43,6	1 099	58,1	583	29,6
337 039	Grafenhausen	1 944	976	968	896	321	874	45,0	564	57,8	310	32,0
337 045	Häusern	1 049	496	553	522	212	516	49,2	307	61,9	209	37,8
337 049	Herrisried	1 958	967	991	869	301	825	42,1	550	56,9	275	27,7
337 051	Höchenschwand	1 874	859	1 015	1 018	476	1 002	53,5	531	61,8	471	46,4
337 053	Hohentengen a.Hochrh.	2 748	1 364	1 384	1 270	434	1 252	45,6	820	60,1	432	31,2
337 059	lbach	350	177	173	176	64	169	48,3	107	60,5	62	35,8
337 060	Jestetten	4 059	1 926	2 133	2 037	791	1 983	48,9	1 214	63,0	769	36,1
337 062	Klettgau	6 579	3 239	3 340	3 077	1 051	2 981	45,3	1 978	61,1	1 003	30,0
337 125	Küssaberg	4 561	2 247	2 314	2 200	763	2 121	46,5	1 401	62,3	720	31,1
337 065	Lauchringen	6 364	3 128	3 236	3 128	1 155	3 014	47,4	1 918	61,3	1 096	33,9
337 066	Laufenburg (Baden),St.	7 214	3 533	3 681	3 383	1 188	3 250	45,1	2 128	60,2	1 122	30,5
337 070	Lottstetten	1 952	947	1 005	976	354	950	48,7	608	64,2	342	34,0
337 076	Murg	6 431	3 145	3 286	2 963	1 030	2 853	44,4	1 874	59,6	979	29,8
337 090	Rickenbach	3 452	1 715	1 737	1 573	557	1 514	43,9	983	57,3	531	30,6
337 097	St. Blasien, Stadt	3 851	1 995	1 856	1 662	735	1 613	41,9	894	44,8	719	38,7
337 106	Stühlingen, Stadt	4 811	2 329	2 482	2 269	829	2 211	46,0	1 408	60,5	803	32,4
337 108	Todtmoos	1 793	837	956	917	394	874	48,7	496	59,3	378	39,5
337 128	Uhlingen-Birkendorf	4 166	2 080	2 086	1 839	588	1 797	43,1	1 228	59,0	569	27,3
337 126	Waldshut-Tiengen, Stadt	21 264	10 094	11 170	10 031	3 866	9 575	45,0	5 897	58,4	3 678	32,9
337 116	Wehr, Stadt	11 931	5 746	6 185	5 938	2 276	5 707	47,8	3 536	61,5	2 171	35,1
337 118	Weilheim	2 463	1 213	1 250	1 166	398	1 135	46,1	752	62,0	383	30,6
337 127	Wutach	1 151	572	579	545	176	534	46,4	364	63,6	170	29,4
337 123	Wutöschingen	5 506	2 699	2 807	2 731	1 010	2 652	48,2	1 686	62,5	966	34,4
	Zusammen	144 883	70 219	74 664	69 059	25 794	66 685	46,0	41 966	59,8	24 719	33,1
	Region											
	Hochrhein-Bodensee	567 785	273 386	294 399	273 564	105 823	261 560	46,1	161 174	59,0	100 386	34,1
	Regierungsbezirk											
	Freiburg	1 869 032	896 363	972 669	908 411	361 448	864 054	46,2	523 066	58,4	340 988	35,1

Erwerbsleben, Wirtschaftsbereich und landwirtschaftlichem Nebenerwerb

Von den Erwerbspersonen waren Erwerbslose			Von den Erwerbstätigen gehörten zum Wirtschaftsbereich												Von den Erwerbs- tätigen hatten eine landwirtsch. Neben- erwerbs- tätigkeit	Schl.-Nr.
zusammen	männlich	weiblich	Land- und Forstwirtsch., Fischerei			Produzierendes Gewerbe			Handel, Verkehr und Nachrichtenübermittlung			übrige Wirtschaftsbereiche				
			zusammen		weiblich	zusammen		weiblich	zusammen		weiblich	zusammen		weiblich		
			Anzahl	% v. Sp. 6		Anzahl	% v. Sp. 6		Anzahl	% v. Sp. 6		Anzahl	% v. Sp. 6			
12	13	14	15	16	17	18	19	20	21	22	23	24	25	26	27	
145	76	69	97	2,2	20	2 253	52,2	620	798	18,5	365	1 167	27,0	611	68	336 084
5	—	—	10	4,9	3	99	48,5	16	30	14,7	9	65	31,9	40	13	336 086
48	28	20	38	1,5	10	1 302	53,0	423	261	10,6	137	856	34,8	435	77	336 087
—	—	—	—	—	—	50	57,5	13	13	14,9	7	24	27,6	14	9	336 089
10	5	5	6	1,9	—	202	65,6	72	23	7,5	10	77	25,0	40	11	336 090
622	317	305	164	1,4	57	4 714	40,1	1 185	3 222	27,4	1 176	3 656	31,1	1 874	39	336 091
—	—	—	3	2,4	1	84	67,7	25	8	6,5	3	29	23,4	15	6	336 094
3	—	3	11	4,2	3	175	66,8	52	14	5,3	5	62	23,7	29	32	336 096
12	8	4	11	3,8	2	145	50,7	27	41	14,3	17	89	31,1	41	52	336 097
12	5	7	15	5,8	6	159	61,9	54	24	9,3	8	59	23,0	25	8	336 098
15	7	8	10	3,2	5	153	49,2	37	55	17,7	20	93	29,9	53	8	336 100
105	60	45	49	1,6	17	2 053	67,4	701	320	10,5	157	622	20,4	352	100	336 103
3 873	2 128	1 745	2 067	2,3	745	44 484	49,9	11 227	15 577	17,5	7 161	27 091	30,4	14 891	1 683	
																337
78	45	33	119	4,3	40	1 615	57,7	316	341	12,2	172	723	25,8	421	96	337 002
286	152	134	81	1,2	29	3 316	49,1	960	852	12,6	403	2 502	37,1	1 395	57	337 096
19	10	9	12	1,5	1	412	52,6	102	71	9,1	41	289	36,9	147	64	337 013
83	53	30	169	6,7	55	1 298	51,2	390	323	12,7	140	744	29,4	403	95	337 022
17	10	7	108	18,4	60	216	36,9	33	62	10,6	34	200	34,1	117	93	337 027
12	6	6	36	7,9	5	262	57,7	46	50	11,0	32	106	23,3	62	17	337 030
17	13	4	13	1,2	3	535	49,6	114	155	14,4	75	375	34,8	193	4	337 032
25	9	16	12	1,9	1	390	63,3	83	77	12,5	30	137	22,2	75	17	337 124
53	28	25	85	5,1	33	953	56,7	202	193	11,5	86	451	26,8	262	179	337 038
22	11	11	86	9,8	30	369	42,2	63	92	10,5	43	327	37,4	174	66	337 039
6	3	3	5	1,0	—	213	41,3	40	54	10,5	26	244	47,3	143	17	337 045
44	18	26	44	5,3	10	451	54,7	106	103	12,5	40	227	27,5	119	102	337 049
16	11	5	51	5,1	16	230	23,0	34	99	9,9	50	622	62,1	371	63	337 051
18	—	—	91	7,3	36	679	54,2	155	173	13,8	76	309	24,7	165	38	337 053
7	—	—	14	8,3	2	62	36,7	11	18	10,7	7	75	44,4	42	25	337 059
54	32	22	27	1,4	10	1 118	56,4	292	233	11,7	127	605	30,5	340	8	337 060
96	48	48	104	3,5	34	1 845	61,9	447	354	11,9	187	678	22,7	335	94	337 062
79	36	43	89	4,2	28	1 228	57,9	261	240	11,3	126	564	26,6	305	37	337 125
114	55	59	46	1,5	17	1 797	59,6	480	455	15,1	217	716	23,8	382	22	337 065
133	67	66	68	2,1	22	2 024	62,3	489	381	11,7	177	777	23,9	434	76	337 066
26	14	12	40	4,2	14	550	57,9	129	106	11,2	57	254	26,7	142	19	337 070
110	59	51	34	1,2	10	1 784	62,5	455	359	12,6	154	676	23,7	360	50	337 076
59	33	26	38	2,5	13	866	57,2	192	180	11,9	93	430	28,4	233	148	337 090
49	33	16	38	2,4	11	463	28,7	87	219	13,6	113	893	55,4	508	45	337 097
58	32	26	215	9,7	52	1 136	51,4	296	287	13,0	133	573	25,9	322	107	337 106
43	27	16	19	2,2	1	261	29,9	36	96	11,0	50	498	57,0	291	23	337 108
42	23	19	198	11,0	80	890	49,5	136	222	12,4	93	487	27,1	260	114	337 128
456	268	188	198	2,1	85	4 484	46,8	1 039	1 556	16,3	739	3 337	34,9	1 815	154	337 126
231	126	105	80	1,4	26	3 719	65,2	1 130	662	11,6	298	1 246	21,8	717	34	337 116
31	16	15	63	5,6	19	564	49,7	97	147	13,0	80	361	31,8	187	100	337 118
11	5	6	86	16,1	31	284	53,2	62	45	8,4	16	119	22,3	61	64	337 127
79	35	44	67	2,5	21	1 562	58,9	387	373	14,1	191	650	24,5	367	53	337 123
2 374	1 299	1 075	2 336	3,5	795	35 576	53,3	8 670	8 578	12,9	4 106	20 195	30,3	11 148	2 081	
12 004	6 567	5 437	7 521	2,9	2 594	126 679	48,4	32 599	41 582	15,9	19 070	85 778	32,8	46 123	5 043	
44 357	23 897	20 460	26 648	3,1	9 324	404 431	46,8	112 854	133 349	15,4	59 549	299 626	34,7	159 261	21 104	

Noch: 7. Bevölkerung am Ort der Hauptwohnung in den Gemeinden Baden-Württembergs am 25.Mai 1987 nach Beteiligung am

Schl.-Nr.	Gemeinde	Bevölkerung am Ort der Hauptwohnung			Darunter							
					Erwerbspersonen		darunter Erwerbstätige					
		insgesamt	männlich	weiblich	zusammen	weiblich	zusammen		männlich		weiblich	
							Anzahl	% v. Sp. 1	Anzahl	% v. Sp. 2	Anzahl	% v. Sp. 3
							1	2	3	4	5	6

Regierungsbezirk Tübingen
Region Neckar-Alb

Landkreise												
415	Reutlingen											
415 078	Bad Urach, Stadt	11 311	5 339	5 972	5 616	2 355	5 404	47,8	3 155	59,1	2 249	37,7
415 014	Dettingen an der Erms	8 497	4 097	4 400	4 147	1 577	4 023	47,3	2 514	61,4	1 509	34,3
415 089	Engstingen	4 038	1 997	2 041	2 135	818	2 086	51,7	1 294	64,8	792	38,8
415 019	Eningen unter Achalm	9 309	4 537	4 772	4 716	1 852	4 535	48,7	2 766	61,0	1 769	37,1
415 027	Gomadingen	2 001	1 035	966	985	358	967	48,3	621	60,0	346	35,8
415 028	Grabenstetten	1 312	667	645	658	254	649	49,5	401	60,1	248	38,4
415 029	Grafenberg	2 277	1 111	1 166	1 194	470	1 166	51,2	713	64,2	453	38,9
415 034	Hayingen, Stadt	2 034	992	1 042	936	322	911	44,8	598	60,3	313	30,0
415 090	Hohenstein	3 022	1 503	1 519	1 453	539	1 423	47,1	896	59,6	527	34,7
415 039	Hülben	2 610	1 255	1 355	1 350	550	1 320	50,6	779	62,1	541	39,9
415 092	Lichtenstein	8 364	4 005	4 359	4 096	1 671	3 944	47,2	2 354	58,8	1 590	36,5
415 048	Mehrstetten	1 201	593	608	587	236	565	47,0	339	57,2	226	37,2
415 050	Metzingen, Stadt	19 468	9 354	10 114	9 626	3 864	9 253	47,5	5 580	59,7	3 673	36,3
415 053	Münsingen, Stadt	11 266	5 445	5 821	5 425	2 068	5 237	46,5	3 259	59,9	1 978	34,0
415 058	Pfronstetten	1 354	687	667	596	184	583	43,1	404	58,8	179	26,8
415 059	Pfullingen, Stadt	16 350	7 789	8 561	8 137	3 365	7 842	48,0	4 611	59,2	3 231	37,7
415 060	Pliezhausen	7 087	3 481	3 606	3 525	1 329	3 453	48,7	2 164	62,2	1 289	35,7
415 061	Reutlingen, Stadt	98 853	46 927	51 926	48 526	20 437	46 072	46,6	26 763	57,0	19 309	37,2
415 062	Riederich	3 963	1 968	1 995	2 139	830	2 092	52,8	1 290	65,5	802	40,2
415 088	Römerstein	3 500	1 695	1 805	1 782	691	1 765	50,4	1 081	63,8	684	37,9
415 091	Sonnenbühl	5 888	2 880	3 008	3 100	1 272	3 034	51,5	1 804	62,6	1 230	40,9
415 093	St. Johann	4 472	2 174	2 298	2 192	855	2 154	48,2	1 319	60,7	835	36,3
415 073	Trochtelfingen, Stadt	5 341	2 609	2 732	2 846	1 186	2 728	51,1	1 603	61,4	1 125	41,2
415 087	Walddorfhäslach	3 668	1 807	1 861	1 846	686	1 820	49,6	1 149	63,6	671	36,1
415 080	Wannweil	4 583	2 222	2 361	2 287	955	2 135	46,6	1 270	57,2	865	36,6
415 085	Zwiefalten	2 334	1 164	1 170	996	380	978	41,9	610	52,4	368	31,5
415 086	Gutsbezirk Münsingen	143	73	70	76	24	74	51,7	50	68,5	24	34,3
	Zusammen	244 246	117 406	126 840	120 972	49 128	116 213	47,6	69 387	59,1	46 826	36,9
416	Tübingen											
416 048	Ammerbuch	9 333	4 630	4 703	4 627	1 775	4 441	47,6	2 763	59,7	1 678	35,7
416 006	Bodelshausen	4 627	2 310	2 317	2 425	1 000	2 325	50,2	1 373	59,4	952	41,1
416 009	Dettenhausen	4 746	2 340	2 406	2 331	882	2 264	47,7	1 413	60,4	851	35,4
416 011	Dußlingen	4 353	2 119	2 234	2 249	937	2 177	50,0	1 270	59,9	907	40,6
416 015	Gomaringen	6 624	3 149	3 475	3 299	1 338	3 200	48,3	1 903	60,4	1 297	37,3
416 018	Hirrlingen	2 147	1 108	1 039	1 113	415	1 067	49,7	684	61,7	383	36,9
416 022	Kirchentellinsfurt	4 827	2 326	2 501	2 450	997	2 343	48,5	1 399	60,1	944	37,7
416 023	Kusterdingen	6 661	3 214	3 447	3 210	1 289	3 094	46,4	1 853	57,7	1 241	36,0
416 025	Mössingen, Stadt	15 803	7 710	8 093	7 556	2 957	7 223	45,7	4 429	57,4	2 794	34,5
416 026	Nehren	3 011	1 456	1 555	1 508	616	1 455	48,3	869	59,7	586	37,7
416 049	Neustetten	2 241	1 116	1 125	1 048	375	1 013	45,2	659	59,1	354	31,5
416 031	Ofterdingen	3 735	1 825	1 910	1 826	694	1 779	47,6	1 104	60,5	675	35,3
416 036	Rottenburg am Neckar,St.	33 108	16 552	16 556	16 168	5 910	15 518	46,9	9 924	60,0	5 594	33,8
416 050	Starzach	2 938	1 433	1 505	1 432	545	1 387	47,2	873	60,9	514	34,2
416 041	Tübingen, Univ.-Stadt	71 701	33 972	37 729	32 807	14 390	31 164	43,5	17 546	51,6	13 618	36,1
	Zusammen	175 855	85 260	90 595	84 049	34 120	80 450	45,7	48 062	56,4	32 388	35,8
417	Zollernalbkreis											
417 079	Albstadt, Stadt	46 369	21 867	24 502	24 176	10 632	23 258	50,2	13 029	59,6	10 229	41,7
417 002	Balingen, Stadt	30 346	14 563	15 783	15 292	6 480	14 592	48,1	8 455	58,1	6 137	38,9
417 008	Bisingen	7 384	3 575	3 809	3 947	1 760	3 810	51,6	2 111	59,0	1 699	44,6
417 010	Bitz	3 506	1 709	1 797	1 888	805	1 835	52,3	1 057	61,8	778	43,3
417 013	Burladingen, Stadt	11 766	5 655	6 111	6 521	2 914	6 302	53,6	3 491	61,7	2 811	46,0

Erwerbsleben, Wirtschaftsbereich und landwirtschaftlichem Nebenerwerb

Von den Erwerbspersonen waren Erwerbslose			Von den Erwerbstätigen gehörten zum Wirtschaftsbereich												Von den Erwerbs-tätigen hatten eine landwirtsch. Neben-erwerbs-tätigkeit	Schl.-Nr.
zusammen	männlich	weiblich	Land- und Forstwirtsch., Fischerei		weiblich	Produzierendes Gewerbe		weiblich	Handel, Verkehr und Nachrichtenübermittlung		weiblich	übrige Wirtschaftsbereiche		weiblich		
			zusammen			zusammen			zusammen			zusammen				
			Anzahl	% v. Sp. 6		Anzahl	% v. Sp. 6		Anzahl	% v. Sp. 6		Anzahl	% v. Sp. 6			
12	13	14	15	16	17	18	19	20	21	22	23	24	25	26	27	

Regierungsbezirk Tübingen

Region Neckar-Alb

																415
212	106	106	60	1,1	22	3 072	56,8	935	587	10,9	276	1 685	31,2	1 016	83	415 078
124	56	68	38	0,9	15	2 510	62,4	744	431	10,7	208	1 044	26,0	542	46	415 014
49	23	26	51	2,4	23	978	46,9	314	270	12,9	130	787	37,7	325	73	415 089
181	98	83	84	1,9	26	2 505	55,2	768	672	14,8	308	1 274	28,1	667	15	415 019
18	6	12	129	13,3	37	362	37,4	89	80	8,3	32	396	41,0	188	39	415 027
9	3	6	29	4,5	11	407	62,7	121	66	10,2	22	147	22,7	94	35	415 028
28	11	17	16	1,4	8	658	56,4	199	173	14,8	71	319	27,4	175	19	415 029
25	16	9	128	14,1	36	429	47,1	116	79	8,7	35	275	30,2	126	74	415 034
30	18	12	143	10,0	45	692	48,6	208	179	12,6	85	409	28,7	189	133	415 090
30	21	9	24	1,8	8	884	67,0	315	139	10,5	63	273	20,7	155	16	415 039
152	71	81	43	1,1	13	2 333	59,2	786	496	12,6	235	1 072	27,2	556	33	415 092
22	12	10	64	11,3	25	265	46,9	90	41	7,3	13	195	34,5	98	37	415 048
373	182	191	107	1,2	28	5 618	60,7	1 819	1 181	12,8	570	2 347	25,4	1 256	110	415 050
188	98	90	341	6,5	130	2 032	38,8	559	653	12,5	286	2 211	42,2	1 003	221	415 053
13	8	5	137	23,5	37	224	38,4	37	64	11,0	27	158	27,1	78	68	415 058
295	161	134	92	1,2	26	4 093	52,2	1 384	1 245	15,9	606	2 412	30,8	1 215	30	415 059
72	32	40	29	0,8	11	2 072	60,0	593	469	13,6	226	883	25,6	459	39	415 060
2 454	1 326	1 128	434	0,9	145	23 285	50,5	7 670	7 454	16,2	3 638	14 899	32,3	7 856	138	415 061
47	19	28	25	1,2	13	1 326	63,4	409	301	14,4	143	440	21,0	237	9	415 062
17	10	7	106	6,0	46	1 107	62,7	360	182	10,3	89	370	21,0	189	113	415 088
66	24	42	41	1,4	10	1 930	63,6	695	357	11,8	179	706	23,3	346	153	415 091
38	18	20	100	4,6	33	1 229	57,1	402	268	12,4	116	557	25,9	284	168	415 093
118	57	61	163	6,0	66	1 432	52,5	508	336	12,3	155	797	29,2	396	147	415 073
26	11	15	32	1,8	15	1 104	60,7	317	220	12,1	98	464	25,5	241	49	415 087
152	62	90	42	2,0	14	1 199	56,2	402	291	13,6	147	603	28,2	302	8	415 080
18	6	12	103	10,5	30	308	31,5	60	100	10,2	35	467	47,8	243	41	415 085
-	-	-	3	4,1	-	18	24,3	8	4	5,4	3	49	66,2	13	-	415 086
4 759	2 457	2 302	2 564	2,2	873	62 072	53,4	19 908	16 338	14,1	7 796	35 239	30,3	18 249	1 897	
																416
186	89	97	111	2,5	32	2 084	46,9	500	566	12,7	279	1 680	37,8	867	97	416 048
100	52	48	23	1,0	7	1 563	67,2	579	237	10,2	102	502	21,6	264	14	416 006
67	36	31	16	0,7	5	1 340	59,2	373	268	11,8	134	640	28,3	339	10	416 009
72	42	30	21	1,0	10	1 071	49,2	329	278	12,8	130	807	37,1	438	30	416 011
99	58	41	37	1,2	12	1 697	53,0	553	523	16,3	265	943	29,5	467	34	416 015
46	14	32	13	1,2	3	565	53,0	138	143	13,4	56	346	32,4	186	25	416 018
107	54	53	34	1,5	12	1 130	48,2	362	352	15,0	173	827	35,3	397	18	416 022
116	68	48	102	3,3	29	1 345	43,5	397	424	13,7	205	1 223	39,5	610	57	416 023
333	170	163	95	1,3	34	3 816	52,8	1 190	996	13,8	436	2 316	32,1	1 134	90	416 025
53	23	30	21	1,4	6	728	50,0	234	173	11,9	81	533	36,6	265	9	416 026
35	14	21	59	5,8	22	511	50,4	87	128	12,6	63	315	31,1	182	58	416 049
47	28	19	28	1,6	9	927	52,1	249	275	15,5	119	549	30,9	298	25	416 031
650	334	316	311	2,0	78	7 103	45,8	1 487	2 150	13,9	980	5 954	38,4	3 049	291	416 036
45	14	31	21	1,5	3	706	50,9	168	220	15,9	105	440	31,7	238	95	416 050
1 643	871	772	335	1,1	113	7 912	25,4	1 842	3 648	11,7	1 724	19 269	61,8	9 939	147	416 041
3 599	1 867	1 732	1 227	1,5	375	32 498	40,4	8 488	10 381	12,9	4 852	36 344	45,2	18 673	1 000	
																417
918	515	403	264	1,1	80	15 382	66,1	6 419	2 541	10,9	1 155	5 071	21,8	2 575	66	417 079
700	357	343	181	1,2	59	7 965	54,6	2 910	2 122	14,5	893	4 324	29,6	2 275	157	417 002
137	76	61	45	1,2	17	2 536	66,6	1 108	419	11,0	179	810	21,3	395	27	417 008
53	26	27	28	1,5	10	1 304	71,1	522	178	9,7	78	325	17,7	168	14	417 010
219	116	103	117	1,9	30	4 486	71,2	2 113	646	10,3	209	1 053	16,7	459	195	417 013

Noch: 7. Bevölkerung am Ort der Hauptwohnung in den Gemeinden Baden-Württembergs am 25. Mai 1987 nach Beteiligung am

Schl.-Nr.	Gemeinde	Bevölkerung am Ort der Hauptwohnung			Darunter							
					Erwerbspersonen		darunter Erwerbstätige					
		insgesamt	männlich	weiblich	zusammen	weiblich	zusammen		männlich		weiblich	
							Anzahl	% v. Sp. 1	Anzahl	% v. Sp. 2	Anzahl	% v. Sp. 3
1	2	3	4	5	6	7	8	9	10	11		
417 014	Dautmergen	326	164	162	170	70	164	50,3	98	59,8	66	40,7
417 015	Dormettingen	797	401	396	415	178	405	50,8	231	57,6	174	43,9
417 016	Dotternhausen	1 489	729	760	774	323	739	49,6	438	60,1	301	39,6
417 022	Geislingen, Stadt	5 034	2 513	2 521	2 744	1 145	2 645	52,5	1 549	61,6	1 096	43,5
417 023	Grosselfingen	1 613	813	800	855	348	826	51,2	488	60,0	338	42,3
417 025	Haigerloch, Stadt	9 433	4 638	4 795	4 949	2 045	4 801	50,9	2 843	61,3	1 958	40,8
417 029	Hausen am Tann	404	198	206	171	64	164	40,6	105	53,0	59	28,6
417 031	Hechingen, Stadt	15 962	7 538	8 424	7 971	3 435	7 690	48,2	4 374	58,0	3 316	39,4
417 036	Jungingen	1 403	687	716	769	324	746	53,2	435	63,3	311	43,4
417 044	Meßstetten, Stadt	9 655	4 841	4 814	5 308	2 192	5 198	53,8	3 075	63,5	2 123	44,1
417 045	Nusplingen	1 901	916	985	1 048	445	1 036	54,5	599	65,4	437	44,4
417 047	Obernheim	1 344	669	675	798	358	785	58,4	435	65,0	350	51,9
417 051	Rangendingen	4 440	2 208	2 232	2 283	953	2 229	50,2	1 304	59,1	925	41,4
417 052	Ratshausen	653	320	333	324	133	313	47,9	188	58,8	125	37,5
417 054	Rosenfeld, Stadt	5 148	2 544	2 604	2 626	1 030	2 579	50,1	1 578	62,0	1 001	38,4
417 057	Schömburg, Stadt	3 623	1 806	1 817	1 872	760	1 816	50,1	1 080	59,8	736	40,5
417 063	Straßberg	2 416	1 166	1 250	1 306	557	1 273	52,7	734	63,0	539	43,1
417 071	Weilen unter d. Rinnen	452	220	232	260	110	255	56,4	149	67,7	106	45,7
417 075	Winterlingen	6 382	3 102	3 280	3 384	1 449	3 275	51,3	1 876	60,5	1 399	42,7
417 078	Zimmern unter der Burg	399	196	203	207	84	201	50,4	119	60,7	82	40,4
Zusammen		172 245	83 038	89 207	90 058	38 594	86 937	50,5	49 841	60,0	37 096	41,6
Region Neckar-Alb		592 346	285 704	306 642	295 079	121 842	283 600	47,9	167 290	58,6	116 310	37,9

Region Donau-Iller¹⁾

Stadtkreis												
421 000	Ulm, Univ.-Stadt	103 494	49 609	53 885	49 119	19 745	45 390	43,9	27 186	54,8	18 204	33,8
	Landkreise											
425	Alb-Donau-Kreis											
425 002	Allmendingen	4 097	1 965	2 132	1 984	737	1 924	47,0	1 220	62,1	704	33,0
425 004	Altheim	524	252	272	251	94	245	46,8	155	61,5	90	33,1
425 005	Altheim (Alb)	1 453	731	722	718	260	701	48,2	448	61,3	253	35,0
425 008	Amstetten	3 369	1 671	1 698	1 592	584	1 550	46,0	984	58,9	566	33,3
425 011	Asselfingen	796	423	373	399	130	392	49,2	266	62,9	126	33,8
425 013	Ballendorf	603	291	312	318	115	315	52,2	200	68,7	115	36,9
425 140	Balzheim	1 468	735	733	691	248	663	45,2	425	57,8	238	32,5
425 014	Beimerstetten	1 844	900	944	945	369	911	49,4	557	61,9	354	37,5
425 017	Berghülen	1 720	869	851	860	319	832	48,4	531	61,1	301	35,4
425 019	Bernstadt	1 610	811	799	765	262	743	46,1	490	60,4	253	31,7
425 020	Blaubeuren, Stadt	10 842	5 207	5 635	5 080	1 941	4 889	45,1	3 043	58,4	1 846	32,8
425 141	Blaustein	13 146	6 515	6 631	6 468	2 490	6 183	47,0	3 819	58,6	2 364	35,7
425 022	Börslingen	153	75	78	65	23	65	42,5	42	56,0	23	29,5
425 024	Breitingen	201	100	101	106	41	102	50,7	63	63,0	39	38,6
425 028	Dietenheim, Stadt	5 218	2 583	2 635	2 555	955	2 457	47,1	1 557	60,3	900	34,2
425 031	Dornstadt	8 356	4 102	4 254	4 117	1 626	3 997	47,8	2 435	59,4	1 562	36,7
425 033	Ehingen (Donau), Stadt	22 194	10 943	11 251	10 663	4 004	10 256	46,2	6 444	58,9	3 812	33,9
425 035	Emeringen	130	63	67	66	25	66	50,8	41	65,1	25	37,3
425 036	Emerkingen	644	316	328	289	104	280	43,5	179	56,6	101	30,8
425 039	Erbach	10 797	5 412	5 385	5 243	1 903	5 020	46,5	3 220	59,5	1 800	33,4
425 050	Griesingen	746	360	386	333	107	324	43,4	224	62,2	100	25,9
425 052	Grundsheim	198	104	94	94	29	94	47,5	65	62,5	29	30,9
425 055	Hausen am Bussen	210	101	109	92	33	87	41,4	56	55,4	31	28,4
425 139	Heroldstatt	1 831	902	929	969	377	938	51,2	583	64,6	355	38,2
425 062	Holz Kirch	236	116	120	137	50	134	56,8	86	74,1	48	40,0
425 064	Hüttisheim	1 197	594	603	569	205	551	46,0	354	59,6	197	32,7
425 137	Illerkirchberg	3 863	1 888	1 975	1 903	722	1 814	47,0	1 128	59,7	686	34,7
425 066	Illerrieden	2 899	1 445	1 454	1 362	452	1 324	45,7	890	61,6	434	29,8
425 071	Laichingen, Stadt	8 714	4 281	4 433	4 426	1 740	4 285	49,2	2 632	61,5	1 653	37,3
425 072	Langenau, Stadt	11 560	5 660	5 900	5 666	2 236	5 415	46,8	3 314	58,6	2 101	35,6

¹⁾ Soweit Land Baden-Württemberg.

Erwerbsleben, Wirtschaftsbereich und landwirtschaftlichem Nebenerwerb

Von den Erwerbspersonen waren Erwerbslose			Von den Erwerbstätigen gehörten zum Wirtschaftsbereich												Von den Erwerbs-tätigen hatten eine landwirtsch. Neben-erwerbs-tätigkeit	Schl.-Nr.
zusammen	männlich	weiblich	Land- und Forstwirtschaft., Fischerei			Produzierendes Gewerbe			Handel, Verkehr und Nachrichtenübermittlung			übrige Wirtschaftsbereiche				
			zusammen		weiblich	zusammen		weiblich	zusammen		weiblich	zusammen		weiblich		
			Anzahl	% v. Sp. 6		Anzahl	% v. Sp. 6		Anzahl	% v. Sp. 6		Anzahl	% v. Sp. 6			
12	13	14	15	16	17	18	19	20	21	22	23	24	25	26	27	
6	—	—	4	2,4	2	119	72,6	44	15	9,1	10	26	15,9	10	7	
10	6	4	8	2,0	2	255	63,0	98	53	13,1	24	89	22,0	50	24	
35	13	22	12	1,6	4	413	55,9	147	97	13,1	43	217	29,4	107	18	
99	50	49	60	2,3	19	1 606	60,7	618	363	13,7	151	616	23,3	308	39	
29	19	10	26	3,1	7	539	65,3	223	93	11,3	29	168	20,3	79	13	
148	61	87	128	2,7	36	3 097	64,5	1 128	561	11,7	241	1 015	21,1	553	167	
7	—	—	6	3,7	2	104	63,4	31	14	8,5	7	40	24,4	19	6	
281	162	119	155	2,0	45	4 326	56,3	1 687	905	11,8	427	2 304	30,0	1 157	64	
23	10	13	12	1,6	3	537	72,0	229	42	5,6	19	155	20,8	60	5	
110	41	69	47	0,9	8	3 222	62,0	1 436	363	7,0	166	1 566	30,1	513	140	
12	4	8	10	1,0	3	753	72,7	317	76	7,3	35	197	19,0	82	68	
13	5	8	5	0,6	1	571	72,7	266	56	7,1	15	153	19,5	68	11	
54	26	28	22	1,0	4	1 499	67,2	567	208	9,3	98	500	22,4	256	75	
11	3	8	3	1,0	1	234	74,8	86	25	8,0	9	51	16,3	29	5	
47	18	29	91	3,5	33	1 729	67,0	579	270	10,5	123	489	19,0	266	137	
56	32	24	22	1,2	10	1 148	63,2	412	209	11,5	87	437	24,1	227	24	
33	15	18	25	2,0	10	809	63,6	325	145	11,4	64	294	23,1	140	15	
5	—	—	—	—	—	168	65,9	65	30	11,8	7	57	22,4	34	21	
109	59	50	74	2,3	23	2 227	68,0	940	388	11,8	159	586	17,9	277	59	
6	—	—	2	1,0	1	119	59,2	48	43	21,4	13	37	18,4	20	14	
3 121	1 623	1 498	1 347	1,5	410	55 148	63,4	22 318	9 862	11,3	4 241	20 580	23,7	10 127	1 371	
11 479	5 947	5 532	5 138	1,8	1 658	149 718	52,8	50 714	36 581	12,9	16 889	92 163	32,5	47 049	4 268	

Region Donau-Iller')

3 729	2 188	1 541	573	1,3	200	18 477	40,7	4 859	8 560	18,9	3 886	17 780	39,2	9 259	129	421 000
																425
60	27	33	140	7,3	59	1 080	56,1	269	289	15,0	161	415	21,6	215	86	425 002
6	—	—	34	13,9	15	116	47,3	35	44	18,0	19	51	20,8	21	16	425 004
17	10	7	69	9,8	20	339	48,4	82	106	15,1	51	187	26,7	100	30	425 005
42	24	18	166	10,7	60	834	53,8	243	189	12,2	75	361	23,3	188	44	425 008
7	3	4	68	17,3	32	185	47,2	39	46	11,7	17	93	23,7	38	33	425 011
3	3	—	56	17,8	23	126	40,0	30	47	14,9	23	86	27,3	39	20	425 013
28	18	10	40	6,0	16	427	64,4	126	64	9,7	29	132	19,9	67	30	425 140
34	19	15	56	6,1	21	372	40,8	96	163	17,9	73	320	35,1	164	10	425 014
28	10	18	108	13,0	50	464	55,8	112	97	11,7	43	163	19,6	96	69	425 017
22	13	9	43	5,8	17	324	43,6	59	139	18,7	68	237	31,9	109	25	425 019
191	96	95	229	4,7	95	2 515	51,4	637	663	13,6	298	1 482	30,3	816	141	425 020
285	159	126	158	2,6	59	2 982	48,2	765	1 127	18,2	498	1 916	31,0	1 042	71	425 141
—	—	—	19	29,2	7	25	38,5	5	6	9,2	1	15	23,1	10	6	425 022
4	—	—	19	18,6	8	38	37,3	8	17	16,7	6	28	27,5	17	10	425 024
98	43	55	37	1,5	13	1 589	64,7	461	279	11,4	129	552	22,5	297	29	425 028
120	56	64	223	5,6	86	1 441	36,1	347	595	14,9	282	1 738	43,5	847	74	425 031
407	215	192	679	6,6	248	4 899	47,8	1 192	1 661	16,2	760	3 017	29,4	1 612	304	425 033
—	—	—	25	37,9	11	21	31,8	5	2	3,0	—	18	27,3	9	4	425 035
9	6	3	50	17,9	16	142	50,7	42	32	11,4	12	56	20,0	31	15	425 036
223	120	103	262	5,2	102	2 555	50,9	582	825	16,4	382	1 378	27,5	734	104	425 039
9	—	—	16	4,9	4	180	55,6	30	51	15,7	26	77	23,8	40	37	425 050
—	—	—	20	21,3	7	56	59,6	16	5	5,3	—	13	13,8	6	11	425 052
5	—	—	23	26,4	10	35	40,2	9	5	5,7	2	24	27,6	10	5	425 055
31	9	22	61	6,5	27	520	55,4	168	110	11,7	55	247	26,3	105	53	425 139
3	—	—	28	20,9	9	60	44,8	20	21	15,7	10	25	18,7	9	16	425 062
18	10	8	43	7,8	10	288	52,3	67	88	16,0	49	132	24,0	71	15	425 064
89	53	36	75	4,1	27	892	49,2	236	313	17,3	147	534	29,4	276	18	425 137
38	20	18	42	3,2	12	797	60,2	169	180	13,6	90	305	23,0	163	20	425 066
141	54	87	209	4,9	84	2 497	58,3	804	483	11,3	206	1 096	25,6	559	169	425 071
251	116	135	343	6,3	131	2 484	45,9	650	1 006	18,6	463	1 582	29,2	857	54	425 072

Noch: 7. Bevölkerung am Ort der Hauptwohnung in den Gemeinden Baden-Württembergs am 25.Mai 1987 nach Beteiligung am

Schl.-Nr.	Gemeinde	Bevölkerung am Ort der Hauptwohnung			Darunter							
					Erwerbspersonen		darunter Erwerbstätige					
		insgesamt	männlich	weiblich	zusammen	weiblich	zusammen		männlich		weiblich	
							Anzahl	% v. Sp. 1	Anzahl	% v. Sp. 2	Anzahl	% v. Sp. 3
1	2	3	4	5	6	7	8	9	10	11		
425 073	Lauterach	456	227	229	183	53	177	38,8	126	55,5	51	22,3
425 075	Lonsee	3 547	1 764	1 783	1 736	661	1 666	47,0	1 041	59,0	625	35,1
425 079	Merklingen	1 508	744	764	813	320	788	52,3	482	64,8	306	40,1
425 081	Munderkingen, Stadt	4 667	2 241	2 426	2 261	883	2 129	45,6	1 304	58,2	825	34,0
425 083	Neenstetten	677	346	331	353	115	346	51,1	233	67,3	113	34,1
425 084	Nellingen	1 487	713	774	775	303	742	49,9	460	64,5	282	36,4
425 085	Nerenstetten	288	154	134	151	54	148	51,4	96	62,3	52	38,8
425 088	Oberdischingen	1 622	779	843	756	286	735	45,3	461	59,2	274	32,5
425 090	Obermarchtal	1 164	532	632	538	214	521	44,8	312	58,6	209	33,1
425 091	Oberstadion	1 184	605	579	532	168	519	43,8	357	59,0	162	28,0
425 092	Öllingen	397	196	201	197	70	193	48,6	125	63,8	68	33,8
425 093	Öpfingen	1 859	931	928	896	328	859	46,2	552	59,3	307	33,1
425 097	Rammingen	1 059	556	503	565	201	544	51,4	355	63,8	189	37,6
425 098	Rechtenstein	309	152	157	142	50	139	45,0	92	60,5	47	29,9
425 104	Rottenacker	1 804	895	909	880	333	842	46,7	527	58,9	315	34,7
425 108	Schelklingen, Stadt	6 255	3 151	3 104	3 057	1 064	2 965	47,4	1 943	61,7	1 022	32,9
425 110	Schnürpflingen	1 200	603	597	589	226	571	47,6	356	59,0	215	36,0
425 112	Setzingen	582	296	286	283	96	273	46,9	181	61,1	92	32,2
425 138	Staig	2 731	1 389	1 342	1 382	495	1 339	49,0	864	62,2	475	35,4
425 123	Untermarchtal	888	279	609	275	104	264	29,7	163	58,4	101	16,6
425 124	Unterstadion	586	292	294	297	109	288	49,1	180	61,6	108	36,7
425 125	Unterwachingen	153	82	71	67	22	67	43,8	45	54,9	22	31,0
425 130	Weidenstetten	1 035	515	520	546	187	520	50,2	344	66,8	176	33,8
425 134	Westerheim	2 369	1 155	1 214	1 188	472	1 153	48,7	696	60,3	457	37,6
425 135	Westerstetten	1 798	885	913	852	315	819	45,6	517	58,4	302	33,1
	Zusammen	160 244	78 897	81 347	78 040	29 310	75 164	46,9	47 263	59,9	27 901	34,3
426	Biberach											
426 001	Achstetten	3 099	1 566	1 533	1 485	512	1 456	47,0	963	61,5	493	32,2
426 005	Alleshausen	427	213	214	230	89	228	53,4	140	65,7	88	41,1
426 006	Allmannsweiler	263	140	123	140	50	133	50,6	84	60,0	49	39,8
426 008	Altheim	1 751	884	867	800	304	771	44,0	485	54,9	286	33,0
426 011	Attenweiler	1 467	739	728	730	254	713	48,6	463	62,7	250	34,3
426 013	Bad Buchau, Stadt	3 743	1 733	2 010	1 735	712	1 647	44,0	976	56,3	671	33,4
426 014	Bad Schussenried, St.	7 201	3 417	3 784	3 324	1 331	3 208	44,5	1 919	56,2	1 289	34,1
426 019	Berkheim	2 087	983	1 104	847	284	809	38,8	543	55,2	266	24,1
426 020	Betzenweiler	647	326	321	325	116	318	49,1	204	62,6	114	35,5
426 021	Biberach a.d.Riß, St.	28 121	13 236	14 885	13 053	5 164	12 325	43,8	7 484	56,5	4 841	32,5
426 028	Burgrieden	2 576	1 295	1 281	1 303	468	1 265	49,1	812	62,7	453	35,4
426 031	Dettingen an der Iller	1 603	788	815	778	290	758	47,3	476	60,4	282	34,6
426 035	Dürmentingen	2 159	1 074	1 085	1 081	426	1 053	48,8	639	59,5	414	38,2
426 036	Dürnbau	366	183	183	175	65	174	47,5	109	59,6	65	35,5
426 038	Eberhardzell	3 234	1 598	1 636	1 498	542	1 456	45,0	927	58,0	529	32,3
426 043	Erlenmoos	1 351	670	681	660	227	654	48,4	428	63,9	226	33,2
426 044	Erolzheim	2 168	1 043	1 125	981	351	942	43,5	606	58,1	336	29,9
426 045	Erlingen	4 116	2 002	2 114	2 014	780	1 957	47,5	1 199	59,9	758	35,9
426 135	Gutenzell-Hürbel	1 406	693	713	673	227	654	46,5	437	63,1	217	30,4
426 058	Hochdorf	1 830	920	910	886	309	861	47,0	565	61,4	296	32,5
426 062	Ingoldingen	2 415	1 227	1 188	1 130	374	1 106	45,8	743	60,6	363	30,6
426 064	Kanzach	411	199	212	199	76	197	47,9	121	60,8	76	35,8
426 065	Kirchberg an der Iller	1 625	788	837	783	290	757	46,6	483	61,3	274	32,7
426 066	Kirchdorf an der Iller	2 481	1 261	1 220	1 146	381	1 125	45,3	756	60,0	369	30,2
426 067	Langenenslingen	3 077	1 503	1 574	1 497	546	1 465	47,6	935	62,2	530	33,7
426 070	Laupheim, Stadt	15 014	7 303	7 711	7 366	2 785	7 055	47,0	4 393	60,2	2 662	34,5
426 071	Maselheim	3 892	1 922	1 970	1 693	618	1 658	42,6	1 057	55,0	601	30,5
426 073	Mietingen	3 199	1 622	1 577	1 529	526	1 483	46,4	987	60,9	496	31,5
426 074	Mittelbiberach	2 669	1 312	1 357	1 290	464	1 247	46,7	801	61,1	446	32,9
426 078	Moosburg	171	82	89	70	28	68	39,8	40	48,8	28	31,5
426 087	Ochsenhausen, Stadt	6 941	3 406	3 535	3 360	1 231	3 272	47,1	2 081	61,1	1 191	33,7
426 090	Oggelshausen	816	404	412	428	167	414	50,7	255	63,1	159	38,6

Erwerbsleben, Wirtschaftsbereich und landwirtschaftlichem Nebenerwerb

Von den Erwerbspersonen waren Erwerbslose			Von den Erwerbstätigen gehörten zum Wirtschaftsbereich												Von den Erwerbstätigen hatten eine landwirtsch. Neben-erwerbs-tätigkeit	Schl.-Nr.		
zusammen	männlich	weiblich	Land- und Forstwirtsch., Fischerei			Produzierendes Gewerbe			Handel, Verkehr und Nachrichtenübermittlung			Übrige Wirtschaftsbereiche						
			zusammen		weiblich	zusammen		weiblich	zusammen		weiblich	zusammen		weiblich				
			Anzahl	% v. Sp. 6		Anzahl	% v. Sp. 6		Anzahl	% v. Sp. 6		Anzahl	% v. Sp. 6					
12	13	14	15	16	17	18	19	20	21	22	23	24	25	26	27			
6	—	—	18	10,2	8	96	54,2	14	16	9,0	6	47	26,6	23	28	425 073		
70	34	36	133	8,0	32	852	51,1	227	242	14,5	113	439	26,4	253	32	425 075		
25	11	14	49	6,2	17	456	57,9	145	90	11,4	44	193	24,5	100	48	425 079		
132	74	58	35	1,6	11	1 239	58,2	384	335	15,7	153	520	24,4	277	10	425 081		
7	—	—	29	8,4	12	183	52,9	33	51	14,7	22	83	24,0	46	29	425 083		
33	12	21	91	12,3	37	375	50,5	98	98	13,2	46	178	24,0	101	51	425 084		
3	—	—	58	39,2	24	41	27,7	4	20	13,5	11	29	19,6	13	9	425 085		
21	9	12	38	5,2	14	365	49,7	86	107	14,6	58	225	30,6	116	25	425 088		
17	12	5	110	21,1	37	214	41,1	61	53	10,2	21	144	27,6	90	32	425 090		
13	7	6	79	15,2	23	268	51,6	62	59	11,4	21	113	21,8	56	35	425 091		
4	—	—	38	19,7	13	89	46,1	24	21	10,9	8	45	23,3	23	11	425 092		
37	16	21	26	3,0	5	476	55,4	120	153	17,8	74	204	23,7	108	18	425 093		
21	9	12	36	6,6	18	280	51,5	55	97	17,8	48	131	24,1	68	30	425 097		
3	—	3	5	3,6	1	78	56,1	18	21	15,1	6	35	25,2	22	8	425 098		
38	20	18	43	5,1	17	544	64,6	169	101	12,0	52	154	18,3	77	24	425 104		
92	50	42	115	3,9	41	1 486	50,1	397	385	13,0	183	979	33,0	401	117	425 108		
18	7	11	53	9,3	23	272	47,6	61	91	15,9	51	155	27,1	80	26	425 110		
10	6	4	40	14,7	19	113	41,4	18	51	18,7	21	69	25,3	34	22	425 112		
43	23	20	61	4,6	21	673	50,3	148	239	17,8	116	366	27,3	190	26	425 138		
11	8	3	16	6,1	3	109	41,3	24	39	14,8	14	100	37,9	60	6	425 123		
9	—	—	41	14,2	21	155	53,8	43	26	9,0	12	66	22,9	32	17	425 124		
—	—	—	23	34,3	9	28	41,8	4	6	9,0	4	10	14,9	5	7	425 125		
26	15	11	60	11,5	22	243	46,7	47	87	16,7	39	130	25,0	68	14	425 130		
35	20	15	35	3,0	14	783	67,9	274	107	9,3	49	228	19,8	120	80	425 134		
33	20	13	47	5,7	13	336	41,0	74	155	18,9	63	281	34,3	152	10	425 135		
2 876	1 467	1 409	4 620	6,1	1 734	38 037	50,6	9 894	11 303	15,0	5 210	21 204	28,2	11 063	2 234	426		
29	10	19	143	9,8	51	735	50,5	157	202	13,9	94	376	25,8	191	44	426 001		
—	—	—	50	21,9	26	101	44,3	24	23	10,1	9	54	23,7	29	19	426 005		
7	—	—	25	18,8	10	61	45,9	15	8	6,0	3	39	29,3	21	17	426 006		
29	11	18	57	7,4	25	350	45,4	88	102	13,2	42	262	34,0	131	36	426 008		
17	13	4	152	21,3	57	310	43,5	69	70	9,8	35	181	25,4	89	54	426 011		
88	47	41	60	3,6	20	737	44,7	203	250	15,2	106	600	36,4	342	20	426 013		
116	74	42	213	6,6	65	1 208	37,7	249	340	10,6	149	1 447	45,1	826	50	426 014		
38	20	18	101	12,5	29	404	49,9	94	95	11,7	41	209	25,8	102	24	426 019		
7	—	—	64	20,1	25	160	50,3	35	21	6,6	10	73	23,0	44	24	426 020		
728	405	323	295	2,4	90	6 251	50,7	1 800	1 545	12,5	761	4 234	34,4	2 190	66	426 021		
38	23	15	84	6,6	28	726	57,4	188	138	10,9	74	317	25,1	163	39	426 028		
20	12	8	68	9,0	22	472	62,3	135	96	12,7	48	122	16,1	77	20	426 031		
28	16	12	107	10,2	38	608	57,7	206	102	9,7	35	236	22,4	135	43	426 035		
—	—	—	37	21,3	14	57	32,8	12	22	12,6	8	58	33,3	31	4	426 036		
42	29	13	272	18,7	96	685	47,0	173	149	10,2	67	350	24,0	193	65	426 038		
6	—	—	109	16,7	33	342	52,3	91	58	8,9	29	145	22,2	73	25	426 043		
39	24	15	91	9,7	28	526	55,8	155	125	13,3	55	200	21,2	98	41	426 044		
57	35	22	162	8,3	84	987	50,4	310	361	18,4	149	447	22,8	215	126	426 045		
19	9	10	114	17,4	32	365	55,8	88	48	7,3	23	127	19,4	74	29	426 135		
25	12	13	99	11,5	42	418	48,5	100	122	14,2	47	222	25,8	107	21	426 058		
24	13	11	201	18,2	73	518	46,8	95	125	11,3	56	262	23,7	139	40	426 062		
—	—	—	28	14,2	10	97	49,2	26	19	9,6	11	53	26,9	29	11	426 064		
26	10	16	82	10,8	33	466	61,6	134	61	8,1	27	148	19,6	80	27	426 065		
21	9	12	134	11,9	52	651	57,9	152	130	11,6	61	210	18,7	104	22	426 066		
32	16	16	191	13,0	68	797	54,4	246	145	9,9	58	332	22,7	158	118	426 067		
311	188	123	212	3,0	64	3 716	52,7	1 108	903	12,8	414	2 224	31,5	1 076	137	426 070		
35	18	17	105	6,3	25	869	52,4	202	157	9,5	81	527	31,8	293	58	426 071		
46	16	30	93	6,3	25	784	52,9	195	146	9,8	78	460	31,0	198	81	426 073		
43	25	18	96	7,7	33	626	50,2	152	134	10,7	62	391	31,4	199	32	426 074		
—	—	—	4	5,9	—	28	41,2	9	13	19,1	7	23	33,8	12	7	426 078		
88	48	40	277	8,5	112	1 721	52,6	452	386	11,8	172	888	27,1	455	92	426 087		
14	6	8	24	5,8	8	206	49,8	57	41	9,9	16	143	34,5	78	9	426 090		

Noch: 7. Bevölkerung am Ort der Hauptwohnung in den Gemeinden Baden-Württembergs am 25. Mai 1987 nach Beteiligung am

Schl.-Nr.	Gemeinde	Bevölkerung am Ort der Hauptwohnung			Darunter							
					Erwerbspersonen		darunter Erwerbstätige					
		insgesamt	männlich	weiblich	zusammen	weiblich	zusammen		männlich		weiblich	
							Anzahl	% v. Sp. 1	Anzahl	% v. Sp. 2	Anzahl	% v. Sp. 3
1	2	3	4	5	6	7	8	9	10	11		
426 097	Riedlingen, Stadt	8 383	4 017	4 366	3 903	1 538	3 734	44,5	2 270	56,5	1 464	33,5
426 100	Rot an der Rot	3 827	1 940	1 887	1 967	729	1 927	50,4	1 218	62,8	709	37,6
426 134	Schemmerhofen	6 234	3 083	3 151	2 937	1 022	2 863	45,9	1 872	60,7	991	31,5
426 108	Schwendi	5 367	2 712	2 655	2 631	921	2 561	47,7	1 666	61,4	895	33,7
426 109	Seekirch	196	88	108	105	39	103	52,6	65	73,9	38	35,2
426 113	Steinhausen a.d.Rottum	1 610	813	797	772	271	754	46,8	492	60,5	262	32,9
426 117	Tannheim	1 871	925	946	882	303	859	45,9	570	61,6	289	30,5
426 118	Tiefenbach	418	201	217	198	71	194	46,4	123	61,2	71	32,7
426 120	Ummendorf	3 415	1 685	1 730	1 635	572	1 585	46,4	1 032	61,2	553	32,0
426 121	Unlingen	2 084	1 069	1 015	1 031	408	1 008	48,4	610	57,1	398	39,2
426 124	Uttenweiler	2 937	1 439	1 498	1 351	477	1 311	44,6	853	59,3	458	30,6
426 125	Wain	1 343	672	671	609	224	594	44,2	377	56,1	217	32,3
426 128	Warthausen	3 889	1 931	1 958	1 931	735	1 871	48,1	1 164	60,3	707	36,1
	Zusammen	153 900	75 107	78 793	73 161	27 297	70 593	45,9	44 423	59,1	26 170	33,2
	Region Donau-Iller ¹⁾	417 638	203 613	214 025	200 320	76 352	191 147	45,8	118 872	58,4	72 275	33,8

Region Bodensee-Oberschwaben

Landkreise												
435	Bodenseekreis											
435 005	Bermatingen	3 085	1 544	1 541	1 558	552	1 512	49,0	980	63,5	532	34,5
435 010	Daisendorf	1 111	544	567	492	188	474	42,7	296	54,4	178	31,4
435 067	Deggenhausertal	3 204	1 609	1 595	1 554	518	1 524	47,6	1 021	63,5	503	31,5
435 013	Eriskirch	3 733	1 868	1 865	1 823	667	1 762	47,2	1 126	60,3	636	34,1
435 015	Frickingen	2 227	1 104	1 123	1 120	409	1 087	48,8	693	62,8	394	35,1
435 016	Friedrichshafen, Stadt	51 808	25 086	26 722	24 393	8 954	23 346	45,1	14 921	59,5	8 425	31,5
435 018	Hagnau am Bodensee	1 290	607	683	587	233	571	44,3	345	56,8	226	33,1
435 020	Heiligenberg	2 440	1 169	1 271	1 158	472	1 128	46,2	667	57,1	461	36,3
435 024	Immenstaad a. Bodensee	5 229	2 556	2 673	2 579	948	2 495	47,7	1 605	62,8	890	33,3
435 029	Kressbronn am Bodensee	6 633	3 172	3 461	3 109	1 217	3 021	45,5	1 858	58,6	1 163	33,6
435 030	Langenargen	6 073	2 921	3 152	2 859	1 092	2 748	45,2	1 711	58,6	1 037	32,9
435 034	Markdorf, Stadt	10 578	5 138	5 440	5 051	1 871	4 867	46,0	3 088	60,1	1 779	32,7
435 035	Meckenbeuren	10 833	5 336	5 497	5 065	1 882	4 939	45,6	3 121	58,5	1 818	33,1
435 036	Meersburg, Stadt	4 703	2 165	2 538	2 270	962	2 160	45,9	1 255	58,0	905	35,7
435 042	Neukirch	2 147	1 060	1 087	1 048	391	1 027	47,8	643	60,7	384	35,3
435 045	Oberteuringen	3 313	1 663	1 650	1 625	570	1 585	47,8	1 033	62,1	552	33,5
435 047	Owiningen	3 119	1 559	1 560	1 532	563	1 487	47,7	943	60,5	544	34,9
435 052	Salem	8 520	4 177	4 343	3 853	1 431	3 731	43,8	2 361	56,5	1 370	31,5
435 053	Sipplingen	2 044	990	1 054	899	327	858	42,0	549	55,5	309	29,3
435 054	Stetten	914	433	481	433	170	417	45,6	252	58,2	165	34,3
435 057	Tett nang, Stadt	15 522	7 664	7 858	7 666	2 930	7 399	47,7	4 590	59,9	2 809	35,7
435 059	Überlingen, Stadt	18 729	8 450	10 279	8 253	3 498	7 897	42,2	4 583	54,2	3 314	32,2
435 066	Uhl d i n g e n - M ü h l h o f e n	5 521	2 661	2 860	2 685	1 069	2 562	46,4	1 549	58,2	1 013	35,4
	Zusammen	172 776	83 476	89 300	81 612	30 914	78 597	45,5	49 190	58,9	29 407	32,9
436	Ravensburg											
436 001	Achberg	1 060	526	534	520	205	511	48,2	312	59,3	199	37,3
436 003	Aichstetten	2 140	1 057	1 083	1 063	397	1 018	47,6	642	60,7	376	34,7
436 004	Aitrach	2 477	1 222	1 255	1 115	361	1 073	43,3	726	59,4	347	27,6
436 005	Altshausen	3 845	1 899	1 946	1 735	697	1 639	42,6	970	51,1	669	34,4
436 006	Amtzell	2 751	1 330	1 421	1 358	550	1 313	47,7	788	59,2	525	36,9
436 094	Argenbühl	5 171	2 597	2 574	2 492	930	2 423	46,9	1 516	58,4	907	35,2
436 008	Aulendorf, Stadt	6 950	3 372	3 578	3 157	1 200	3 023	43,5	1 877	55,7	1 146	32,0
436 009	Bad Waldsee, Stadt	15 171	7 024	8 147	7 029	2 870	6 782	44,7	4 031	57,4	2 751	33,8
436 010	Bad Wurzach, Stadt	12 144	6 126	6 018	5 643	2 034	5 492	45,2	3 538	57,8	1 954	32,5
436 011	Baienfurt	6 344	3 089	3 255	3 150	1 183	3 011	47,5	1 881	60,9	1 130	34,7
436 012	Baindt	4 116	2 051	2 065	2 075	768	2 026	49,2	1 283	62,6	743	36,0
436 013	Berg	3 685	1 808	1 877	1 790	715	1 752	47,5	1 057	58,5	695	37,0
436 014	Bergatreute	2 441	1 212	1 229	1 217	436	1 182	48,4	762	62,9	420	34,2

¹⁾ Soweit Land Baden-Württemberg.

Erwerbsleben, Wirtschaftsbereich und landwirtschaftlichem Nebenerwerb

Von den Erwerbspersonen waren Erwerbslose			Von den Erwerbstätigen gehörten zum Wirtschaftsbereich												Von den Erwerbstätigen hatten eine landwirtsch. Neben-erwerbs-tätigkeit	Schl.-Nr.
zusammen	männlich	weiblich	Land- und Forstwirtsch., Fischerei			Produzierendes Gewerbe			Handel, Verkehr und Nachrichtenübermittlung			übrige Wirtschaftsbereiche				
			zusammen		weiblich	zusammen		weiblich	zusammen		weiblich	zusammen		weiblich		
			Anzahl	% v. Sp. 6		Anzahl	% v. Sp. 6		Anzahl	% v. Sp. 6		Anzahl	% v. Sp. 6			
12	13	14	15	16	17	18	19	20	21	22	23	24	25	26	27	
169	95	74	240	6,4	90	1 573	42,1	493	521	14,0	221	1 400	37,5	660	111	
40	20	20	371	19,3	175	1 019	52,9	255	157	8,1	69	380	19,7	210	76	
74	43	31	231	8,1	81	1 479	51,7	369	362	12,6	167	791	27,6	374	82	
70	44	26	134	5,2	36	1 592	62,2	424	211	8,2	109	624	24,4	326	91	
—	—	—	21	20,4	6	55	53,4	14	6	5,8	4	21	20,4	14	6	
18	9	9	158	21,0	52	335	44,4	81	81	10,7	35	180	23,9	94	45	
23	9	14	98	11,4	33	445	51,8	105	109	12,7	53	207	24,1	98	17	
4	4	—	36	18,6	20	111	57,2	23	16	8,2	8	31	16,0	20	22	
50	31	19	69	4,4	20	736	46,4	192	202	12,7	97	578	36,5	244	20	
23	13	10	213	21,1	98	435	43,2	126	102	10,1	39	258	25,6	135	51	
40	21	19	221	16,9	58	667	50,9	169	122	9,3	64	301	23,0	167	89	
15	8	7	64	10,8	26	336	56,6	96	63	10,6	22	131	22,1	73	27	
60	32	28	96	5,1	38	895	47,8	261	245	13,1	108	635	33,9	300	30	
2 568	1 441	1 127	5 702	8,1	2 051	35 660	50,5	9 628	8 334	11,8	3 824	20 897	29,6	10 667	2 068	
9 173	5 096	4 077	10 895	5,7	3 985	92 174	48,2	24 381	28 197	14,8	12 920	59 881	31,3	30 989	4 431	

Region Bodensee-Oberschwaben

																435
46	26	20	95	6,3	34	925	61,2	198	152	10,1	88	340	22,5	212	45	435 005
18	8	10	16	3,4	4	243	51,3	55	42	8,9	28	173	36,5	91	3	435 010
30	15	15	218	14,3	58	736	48,3	148	148	9,7	69	422	27,7	228	126	435 067
61	30	31	81	4,6	28	912	51,8	172	254	14,4	136	515	29,2	300	10	435 013
33	18	15	148	13,6	49	544	50,0	143	119	10,9	58	276	25,4	144	64	435 015
1 047	518	529	589	2,5	218	12 913	55,3	2 644	3 027	13,0	1 596	6 817	29,2	3 967	105	435 016
16	9	7	82	14,4	31	224	39,2	49	57	10,0	27	208	36,4	119	20	435 018
30	19	11	105	9,3	43	380	33,7	76	105	9,3	43	538	47,7	299	58	435 020
84	26	58	80	3,2	29	1 438	57,6	298	250	10,0	144	727	29,1	419	35	435 024
88	34	54	228	7,5	84	1 383	45,8	298	443	14,7	225	967	32,0	556	47	435 029
111	56	55	121	4,4	40	1 294	47,1	290	392	14,3	196	941	34,2	511	25	435 030
184	92	92	208	4,3	74	2 886	59,3	730	533	11,0	292	1 240	25,5	683	68	435 034
126	62	64	307	6,2	112	2 446	49,5	540	632	12,8	308	1 554	31,5	858	70	435 035
110	53	57	78	3,6	30	807	37,4	197	330	15,3	167	945	43,8	511	18	435 036
21	14	7	221	21,5	76	498	48,5	161	97	9,4	37	211	20,5	110	26	435 042
40	22	18	144	9,1	62	856	54,0	190	196	12,4	102	389	24,5	198	68	435 045
45	26	19	141	9,5	54	704	47,3	150	162	10,9	66	480	32,3	274	55	435 047
122	61	61	271	7,3	77	1 951	52,3	481	425	11,4	211	1 084	29,1	601	127	435 052
41	23	18	11	1,3	2	419	48,8	83	123	14,3	64	305	35,5	160	19	435 053
16	11	5	41	9,8	18	179	42,9	44	50	12,0	26	147	35,3	77	13	435 054
267	146	121	614	8,3	230	3 476	47,0	875	893	12,1	442	2 416	32,7	1 262	114	435 057
356	172	184	277	3,5	80	2 930	37,1	670	1 058	13,4	536	3 632	46,0	2 028	91	435 059
123	67	56	97	3,8	38	1 220	47,6	309	351	13,7	165	894	34,9	501	28	435 066
3 015	1 508	1 507	4 173	5,3	1 471	39 364	50,1	8 801	9 839	12,5	5 026	25 221	32,1	14 109	1 235	
																436
9	3	6	108	21,1	45	175	34,2	34	76	14,9	35	152	29,7	85	11	436 001
45	24	21	193	19,0	77	470	46,2	118	129	12,7	54	226	22,2	127	27	436 003
42	28	14	93	8,7	35	548	51,1	125	151	14,1	73	281	26,2	114	16	436 004
96	68	28	65	4,0	20	802	48,9	274	229	14,0	100	543	33,1	275	21	436 005
45	20	25	253	19,3	104	539	41,1	134	158	12,0	69	363	27,6	218	32	436 006
69	46	23	492	20,3	179	1 062	43,8	262	224	9,2	99	645	26,6	367	106	436 094
134	80	54	194	6,4	65	1 074	35,5	234	583	19,3	207	1 172	38,8	640	47	436 008
247	128	119	503	7,4	169	2 641	38,9	652	1 145	16,9	531	2 493	36,8	1 399	90	436 009
151	71	80	926	16,9	324	2 372	43,2	498	708	12,9	279	1 486	27,1	853	140	436 010
139	86	53	76	2,5	26	1 460	48,5	333	476	15,8	237	999	33,2	534	12	436 011
49	24	25	60	3,0	13	969	47,8	229	295	14,6	134	702	34,6	367	22	436 012
38	18	20	166	9,5	64	658	37,6	167	259	14,8	122	669	38,2	342	25	436 013
35	19	16	143	12,1	55	527	44,6	111	202	17,1	82	310	26,2	172	32	436 014

Noch: 7. Bevölkerung am Ort der Hauptwohnung in den Gemeinden Baden-Württembergs am 25.Mai 1987 nach Beteiligung am

Schl.-Nr.	Gemeinde	Bevölkerung am Ort der Hauptwohnung			Darunter							
					Erwerbspersonen		darunter Erwerbstätige					
		insgesamt	männlich	weiblich	zusammen	weiblich	zusammen		männlich		weiblich	
							Anzahl	% v. Sp. 1	Anzahl	% v. Sp. 2	Anzahl	% v. Sp. 3
1	2	3	4	5	6	7	8	9	10	11		
436 018	Bodnegg	2 653	1 342	1 311	1 238	478	1 211	45,6	743	55,4	468	35,7
436 019	Boms	448	227	221	204	78	197	44,0	122	53,7	75	33,9
436 024	Ebenweiler	782	390	392	341	112	330	42,2	224	57,4	106	27,0
436 093	Ebersbach-Musbach	1 190	603	587	562	194	545	45,8	358	59,4	187	31,9
436 027	Eichstegen	405	202	203	198	70	194	47,9	125	61,9	69	34,0
436 032	Fleischwangen	424	215	209	217	72	211	49,8	142	66,0	69	33,0
436 096	Fronreute	3 522	1 771	1 751	1 759	655	1 700	48,3	1 075	60,7	625	35,7
436 039	Grünkraut	2 366	1 164	1 202	1 206	456	1 166	49,3	729	62,6	437	36,4
436 040	Guggenhausen	192	91	101	102	46	96	50,0	51	56,0	45	44,6
436 095	Horgenzell	3 630	1 808	1 822	1 699	627	1 660	45,7	1 055	58,4	605	33,2
436 047	Hoßkirch	554	285	269	263	85	253	45,7	170	59,6	83	30,9
436 049	Isny im Allgäu, Stadt	12 757	5 912	6 845	5 590	2 391	5 312	41,6	3 030	51,3	2 282	33,3
436 052	Kißlegg	7 573	3 725	3 848	3 318	1 179	3 238	42,8	2 094	56,2	1 144	29,7
436 053	Königseggwald	500	242	258	251	100	245	49,0	146	60,3	99	38,4
436 055	Leutkirch im Allgäu,St.	20 309	9 946	10 363	9 452	3 548	9 044	44,5	5 670	57,0	3 374	32,6
436 064	Ravensburg, Stadt	43 913	20 815	23 098	21 169	8 635	20 146	45,9	11 933	57,3	8 213	35,6
436 067	Riedhausen	383	201	182	196	65	193	50,4	129	64,2	64	35,2
436 069	Schlier	3 115	1 560	1 555	1 449	513	1 402	45,0	908	58,2	494	31,8
436 077	Unterswaldhausen	219	111	108	105	44	103	47,0	59	53,2	44	40,7
436 078	Vogt	3 781	1 894	1 887	1 871	695	1 813	48,0	1 145	60,5	668	35,4
436 079	Waldburg	2 152	1 066	1 086	1 054	367	1 032	48,0	676	63,4	356	32,8
436 081	Wangen im Allgäu, St.	23 588	11 257	12 331	11 197	4 535	10 802	45,8	6 434	57,2	4 368	35,4
436 082	Weingarten, Stadt	20 918	10 124	10 794	10 212	4 060	9 598	45,9	5 800	57,3	3 798	35,2
436 083	Wilhelmsdorf	3 563	1 749	1 814	1 590	682	1 550	43,5	889	50,8	661	36,4
436 085	Wolfegg	2 961	1 435	1 526	1 344	521	1 294	43,7	795	55,4	499	32,7
436 087	Wolpertswende	3 442	1 713	1 729	1 623	554	1 571	45,6	1 033	60,3	538	31,1
	Zusammen	233 635	113 161	120 474	110 554	43 108	106 151	45,4	64 918	57,4	41 233	34,2
437	Sigmaringen											
437 005	Beuron	894	449	445	426	160	415	46,4	262	58,4	153	34,4
437 008	Bingen	2 556	1 241	1 315	1 224	453	1 182	46,2	749	60,4	433	32,9
437 031	Gammertingen, Stadt	5 908	2 885	3 023	2 896	1 216	2 788	47,2	1 619	56,1	1 169	38,7
437 044	Herbertingen	3 997	1 990	2 007	1 895	682	1 806	45,2	1 168	58,7	638	31,8
437 124	Herdwangen-Schönach	2 198	1 105	1 093	1 105	439	1 068	48,6	643	58,2	425	38,9
437 047	Hettingen, Stadt	1 929	952	977	1 025	413	1 007	52,2	608	63,9	399	40,8
437 053	Hohentengen	3 806	1 977	1 829	1 932	616	1 891	49,7	1 294	65,5	597	32,6
437 056	Illmensee	1 476	741	735	704	267	682	46,2	430	58,0	252	34,3
437 059	Inzigkofen	2 223	1 106	1 117	1 103	415	1 072	48,2	670	60,6	402	36,0
437 065	Krauchenwies	4 209	2 069	2 140	2 025	740	1 958	46,5	1 254	60,6	704	32,9
437 072	Leibertingen	1 900	936	964	995	381	974	51,3	601	64,2	373	38,7
437 076	Mengen, Stadt	8 962	4 345	4 617	4 339	1 673	4 186	46,7	2 580	59,4	1 606	34,8
437 078	Meßkirch, Stadt	6 934	3 318	3 616	3 319	1 266	3 168	45,7	1 972	59,4	1 196	33,1
437 082	Neufra	1 813	875	938	973	423	946	52,2	537	61,4	409	43,6
437 086	Ostrach	5 214	2 569	2 645	2 463	907	2 401	46,0	1 523	59,3	878	33,2
437 088	Pfullendorf, Stadt	10 326	5 264	5 062	5 313	1 946	5 048	48,9	3 217	61,1	1 831	36,2
437 123	Sauldorf	2 140	1 088	1 052	1 128	394	1 093	51,1	712	65,4	381	36,2
437 100	Saulgau, Stadt	14 874	7 034	7 840	6 740	2 588	6 471	43,5	4 009	57,0	2 462	31,4
437 101	Scheer, Stadt	2 368	1 147	1 221	1 148	441	1 117	47,2	695	60,6	422	34,6
437 102	Schwenningen	1 597	771	826	818	332	795	49,8	469	60,8	326	39,5
437 104	Sigmaringen, Stadt	15 109	7 413	7 696	7 384	2 702	7 044	46,6	4 502	60,7	2 542	33,0
437 105	Sigmaringendorf	3 527	1 704	1 823	1 728	671	1 667	47,3	1 024	60,1	643	35,3
437 107	Stetten am kalten Markt	5 140	2 691	2 449	2 903	1 046	2 837	55,2	1 825	67,8	1 012	41,3
437 114	Veringenstadt, Stadt	2 125	1 049	1 076	1 056	415	1 018	47,9	619	59,0	399	37,1
437 118	Wald	2 425	1 034	1 391	1 003	361	978	40,3	627	60,6	351	25,2
	Zusammen	113 650	55 753	57 897	55 645	20 947	53 612	47,2	33 609	60,3	20 003	34,5
	Region											
	Bodensee-Oberschwaben	520 061	252 390	267 671	247 811	94 969	238 360	45,8	147 717	58,5	90 643	33,9
	Regierungsbezirk											
	Tübingen	1 530 045	741 707	788 338	743 210	293 163	713 107	46,6	433 879	58,5	279 228	35,4

Land Baden-Württemberg

Insgesamt 9 286 387 4 488 152 4 798 235 4 562 613 1 800 693 4 354 735 46,9 2 650 993 59,1 1 703 742 35,5

Erwerbsleben, Wirtschaftsbereich und landwirtschaftlichem Nebenerwerb

Von den Erwerbspersonen waren Erwerbslose			Von den Erwerbstätigen gehörten zum Wirtschaftsbereich												Von den Erwerbs-tätigen hatten eine landwirtsch. Neben-erwerbs-tätigkeit	Schl.-Nr.		
zusammen	männlich	weiblich	Land- und Forstwirtsch., Fischerei			Produzierendes Gewerbe			Handel, Verkehr und Nachrichtenübermittlung			übrige Wirtschaftsbereiche						
			zusammen		weiblich	zusammen		weiblich	zusammen		weiblich	zusammen		weiblich				
			Anzahl	% v. Sp. 6		Anzahl	% v. Sp. 6		Anzahl	% v. Sp. 6		Anzahl	% v. Sp. 6					
12	13	14	15	16	17	18	19	20	21	22	23	24	25	26	27			
27	17	10	203	16,8	75	443	36,6	90	146	12,1	65	419	34,6	238	26	436 018		
7	4	3	32	16,2	8	90	45,7	22	25	12,7	12	50	25,4	33	18	436 019		
11	5	6	28	8,5	6	186	56,4	55	41	12,4	13	75	22,7	32	18	436 024		
17	10	7	107	19,6	40	234	42,9	47	72	13,2	28	132	24,2	72	42	436 093		
4	—	—	66	34,0	20	59	30,4	16	28	14,4	9	41	21,1	24	21	436 027		
6	3	3	33	15,6	11	110	52,1	26	21	10,0	8	47	22,3	24	13	436 032		
59	29	30	233	13,7	84	625	36,8	128	254	14,9	105	588	34,6	308	45	436 096		
40	21	19	125	10,7	52	487	41,8	107	164	14,1	71	390	33,4	207	13	436 039		
6	—	—	41	42,7	19	26	27,1	9	10	10,4	6	19	19,8	11	28	436 040		
39	17	22	329	19,8	125	610	36,7	117	214	12,9	86	507	30,5	277	99	436 095		
10	—	—	38	15,0	10	118	46,6	27	28	11,1	10	69	27,3	36	12	436 047		
278	169	109	311	5,9	89	2 276	42,8	675	624	11,7	307	2 101	39,6	1 211	63	436 049		
80	45	35	513	15,8	149	1 401	43,3	341	408	12,6	160	916	28,3	494	50	436 052		
6	—	—	33	13,5	10	111	45,3	34	39	15,9	18	62	25,3	37	4	436 053		
408	234	174	922	10,2	294	4 160	46,0	1 084	1 196	13,2	555	2 766	30,6	1 441	136	436 055		
1 023	601	422	608	3,0	200	8 261	41,0	2 119	3 124	15,5	1 536	8 153	40,5	4 358	113	436 064		
3	—	—	48	24,9	19	75	38,9	18	34	17,6	9	36	18,7	18	10	436 067		
47	28	19	127	9,1	29	506	36,1	102	250	17,8	113	519	37,0	250	31	436 069		
—	—	—	33	32,0	16	29	28,2	7	14	13,6	4	27	26,2	17	14	436 077		
58	31	27	97	5,4	34	940	51,8	237	245	13,5	119	531	29,3	278	26	436 078		
22	11	11	90	8,7	29	440	42,6	83	147	14,2	54	355	34,4	190	56	436 079		
395	228	167	657	6,1	207	5 093	47,1	1 540	1 581	14,6	707	3 471	32,1	1 914	112	436 081		
614	352	262	77	0,8	24	3 825	39,9	970	1 605	16,7	746	4 091	42,6	2 058	11	436 082		
40	19	21	202	13,0	87	439	28,3	94	179	11,5	74	730	47,1	406	37	436 083		
50	28	22	154	11,9	38	536	41,4	130	174	13,4	83	430	33,2	248	20	436 085		
52	36	16	91	5,8	38	797	50,7	181	246	15,7	105	437	27,8	214	37	436 087		
4 403	2 528	1 875	8 470	8,0	2 889	45 174	42,6	11 430	15 504	14,6	7 025	37 003	34,9	19 889	1 636	437		
11	4	7	31	7,5	12	130	31,3	45	46	11,1	17	208	50,1	79	7	437 005		
42	22	20	36	3,0	8	572	48,4	162	139	11,8	60	435	36,8	203	37	437 008		
108	61	47	95	3,4	40	1 354	48,6	473	364	13,1	134	975	35,0	522	104	437 031		
89	45	44	164	9,1	64	928	51,4	218	236	13,1	86	478	26,5	270	101	437 044		
37	23	14	133	12,5	57	422	39,5	99	71	6,6	33	442	41,4	236	57	437 124		
18	4	14	76	7,5	21	641	63,7	243	87	8,6	42	203	20,2	93	78	437 047		
41	22	19	120	6,3	48	934	49,4	256	217	11,5	96	620	32,8	197	115	437 053		
22	7	15	94	13,8	37	288	42,2	69	62	9,1	26	238	34,9	120	59	437 056		
31	18	13	62	5,8	14	493	46,0	154	126	11,8	54	391	36,5	180	54	437 059		
67	31	36	103	5,3	37	1 125	57,5	315	204	10,4	92	526	26,9	260	99	437 065		
21	13	8	90	9,2	44	574	58,9	199	72	7,4	32	238	24,4	98	200	437 072		
153	86	67	131	3,1	43	2 257	53,9	680	592	14,1	294	1 206	28,8	589	113	437 076		
151	81	70	260	8,2	92	1 485	46,9	430	350	11,0	165	1 073	33,9	509	145	437 078		
27	13	14	33	3,5	9	691	73,0	287	69	7,3	27	153	16,2	86	27	437 082		
62	33	29	287	12,0	87	1 184	49,3	322	294	12,2	140	636	26,5	329	108	437 086		
265	150	115	291	5,8	112	2 614	51,8	818	453	9,0	216	1 690	33,5	685	132	437 088		
35	22	13	188	17,2	71	529	48,4	125	108	9,9	49	268	24,5	136	129	437 123		
269	143	126	568	8,8	239	2 905	44,9	691	908	14,0	408	2 090	32,3	1 124	185	437 100		
31	12	19	24	2,1	9	670	60,0	209	107	9,6	50	316	28,3	154	38	437 101		
23	17	6	10	1,3	3	432	54,3	198	63	7,9	31	290	36,5	94	72	437 102		
340	180	160	84	1,2	21	2 071	29,4	580	695	9,9	329	4 194	59,5	1 612	76	437 104		
61	33	28	28	1,7	14	958	57,5	292	158	9,5	77	523	31,4	260	26	437 105		
66	32	34	74	2,6	35	1 073	37,8	450	224	7,9	114	1 466	51,7	413	116	437 107		
38	22	16	23	2,3	5	584	57,4	183	108	10,6	60	303	29,8	151	50	437 114		
25	15	10	135	13,8	41	417	42,6	97	105	10,7	43	321	32,8	170	98	437 118		
2 033	1 089	944	3 140	5,9	1 163	25 331	47,2	7 595	5 858	10,9	2 675	19 283	36,0	8 570	2 226			
9 451	5 125	4 326	15 783	6,6	5 523	109 869	46,1	27 826	31 201	13,1	14 726	81 507	34,2	42 568	5 097			
30 103	16 168	13 935	31 816	4,5	11 166	351 761	49,3	102 921	95 979	13,5	44 535	233 551	32,8	120 606	13 796			

Land Baden-Württemberg

207 878 110 927 96 951 118 639 2,7 42 762 2 096 524 48,1 575 884 665 710 15,3 307 852 1 473 862 33,8 777 244 66 821

8. Erwerbstätige in den Gemeinden Baden-Württembergs am 25. Mai 1987 nach Stellung im Beruf

Schl.-Nr.	Gemeinde	Erwerbstätige		Davon nach der								
		insgesamt	weiblich	Selbständige			Mithelfende Familienangehörige			Beamte, Richter, Soldaten usw.		
				zusammen		weiblich	zusammen		weiblich	zusammen		weiblich
				Anzahl	% v. Sp. 1		Anzahl	% v. Sp. 1		Anzahl	% v. Sp. 1	
		1	2	3	4	5	6	7	8	9	10	11

Regierungsbezirk Stuttgart

Region Mittlerer Neckar

111 000	Stadtkreis Stuttgart, L.-Hauptstadt	269 121	112 138	21 043	7,8	5 554	2 438	0,9	1 984	20 554	7,6	5 472
	Landkreise											
115	Böblingen											
115 001	Aidlingen	3 864	1 448	242	6,3	75	53	1,4	44	189	4,9	59
115 002	Altdorf	1 367	487	103	7,5	23	23	1,7	21	66	4,8	18
115 003	Böblingen, Stadt	20 953	8 364	1 174	5,6	328	139	0,7	119	1 344	6,4	330
115 004	Bondorf	1 697	623	150	8,8	24	62	3,7	56	76	4,5	17
115 010	Deckenpfronn	1 015	364	76	7,5	12	22	2,2	19	50	4,9	10
115 013	Ehningen	3 541	1 314	205	5,8	39	34	1,0	29	185	5,2	47
115 015	Gärtringen	5 146	1 936	270	5,2	84	43	0,8	37	244	4,7	62
115 016	Gäufelden	2 994	1 064	192	6,4	52	44	1,5	37	182	6,1	53
115 054	Grafenau	2 579	952	176	6,8	52	29	1,1	21	139	5,4	40
115 021	Herrenberg, Stadt	12 255	4 555	829	6,8	205	155	1,3	131	774	6,3	199
115 022	Hildrizhausen	1 451	524	93	6,4	26	15	1,0	12	56	3,9	13
115 024	Holzgerlingen	4 466	1 648	316	7,1	88	61	1,4	50	275	6,2	100
115 053	Jettingen	2 646	967	188	7,1	35	49	1,9	43	158	6,0	44
115 028	Leonberg, Stadt	20 218	8 150	1 875	9,3	451	267	1,3	226	1 486	7,3	422
115 029	Magstadt	3 719	1 406	270	7,3	66	41	1,1	36	168	4,5	52
115 034	Mötzingen	1 230	429	90	7,3	24	22	1,8	13	70	5,7	18
115 037	Nufringen	2 009	731	124	6,2	40	18	0,9	16	100	5,0	25
115 041	Renningen, Stadt	6 629	2 534	408	6,2	107	84	1,3	69	473	7,1	114
115 042	Rutesheim	4 286	1 637	267	6,2	76	42	1,0	31	271	6,3	56
115 044	Schönaich	4 607	1 678	314	6,8	84	46	1,0	37	231	5,0	64
115 045	Sindelfingen, Stadt	28 418	10 608	1 390	4,9	347	196	0,7	166	1 245	4,4	312
115 046	Steinenbronn	2 352	882	173	7,4	35	22	0,9	19	126	5,4	34
115 048	Waldenbuch, Stadt	3 744	1 473	324	8,7	78	57	1,5	50	236	6,3	62
115 050	Weil der Stadt, Stadt	7 826	2 885	552	7,1	160	69	0,9	62	530	6,8	148
115 051	Weil im Schönbuch	4 251	1 562	259	6,1	56	37	0,9	34	219	5,2	55
115 052	Weissach	3 086	1 131	234	7,6	53	47	1,5	40	163	5,3	40
	Zusammen	156 349	59 352	10 294	6,6	2 620	1 677	1,1	1 418	9 056	5,8	2 394
116	Esslingen											
116 081	Aichtal, Stadt	4 157	1 541	415	10,0	86	53	1,3	49	256	6,2	68
116 076	Aichwald	3 711	1 426	348	9,4	98	58	1,6	50	305	8,2	87
116 004	Altbach	2 834	1 058	130	4,6	39	18	0,6	14	197	7,0	47
116 005	Altdorf	440	159	19	4,3	5	7	1,6	6	24	5,5	8
116 006	Altenriet	721	291	59	8,2	18	16	2,2	14	43	6,0	9
116 007	Baltmannsweiler	2 631	955	187	7,1	36	31	1,2	29	179	6,8	55
116 008	Bempflingen	1 554	605	105	6,8	23	20	1,3	19	102	6,6	22
116 011	Beuren	1 638	639	121	7,4	36	18	1,1	14	83	5,1	23
116 012	Bissingen an der Teck	1 606	595	133	8,3	27	37	2,3	32	107	6,7	24
116 014	Deizisau	3 104	1 188	179	5,8	50	20	0,6	18	147	4,7	31
116 015	Denkendorf	5 010	1 840	316	6,3	85	42	0,8	37	276	5,5	77
116 016	Dettingen unter Teck	2 532	981	181	7,1	39	22	0,9	21	177	7,0	53
116 018	Erkenbrechtsweiler	919	352	57	6,2	14	14	1,5	10	32	3,5	7
116 019	Esslingen am Neckar, St.	44 225	17 148	2 855	6,5	731	408	0,9	312	3 167	7,2	912
116 077	Filderstadt, Stadt	18 873	7 500	1 504	8,0	313	262	1,4	229	1 089	5,8	287
116 020	Frickenhausen	4 339	1 707	251	5,8	61	46	1,1	36	210	4,8	57
116 022	Großbottlingen	1 739	662	110	6,3	24	14	0,8	12	108	6,2	36
116 027	Hochdorf	2 061	755	141	6,8	34	29	1,4	24	152	7,4	48
116 029	Holzmaden	774	294	58	7,5	8	3	0,4	3	46	5,9	16
116 033	Kirchheim u. Teck, Stadt	16 353	6 520	1 242	7,6	285	209	1,3	170	1 150	7,0	329
116 035	Köngen	4 094	1 517	274	6,7	58	58	1,4	51	249	6,1	65
116 036	Kohlberg	1 049	402	66	6,3	6	15	1,4	14	66	6,3	13
116 078	Leinfeld.-Echterding., St.	17 328	7 049	1 630	9,4	368	218	1,3	200	1 140	6,6	276
116 079	Lenningen	3 959	1 449	247	6,2	59	41	1,0	35	228	5,8	59

Stellung im Beruf												Schl.-Nr.
Angestellte			Arbeiter			Auszubildende						
						kaufm./techn. sowie gewerbliche zusammen		davon				
								kaufm./techn.		gewerbliche		
zusammen		weiblich	zusammen		weiblich	zusammen	weiblich	zusammen	weiblich			
Anzahl	% v. Sp. 1		Anzahl	% v. Sp. 1								
12	13	14	15	16	17	18	19	20	21	22	23	

Regierungsbezirk Stuttgart

Region Mittlerer Neckar

123 558	45,9	68 088	87 619	32,6	24 247	13 909	6 793	7 579	5 203	6 330	1 590	111 000
												115
1 718	44,5	780	1 392	36,0	362	270	128	131	96	139	32	115 001
658	48,1	279	427	31,2	109	90	37	42	25	48	12	115 002
9 370	44,7	4 572	7 646	36,5	2 346	1 280	669	689	515	591	154	115 003
553	32,6	273	738	43,5	205	118	48	50	38	68	10	115 004
348	34,3	167	448	44,1	129	71	27	29	21	42	6	115 010
1 575	44,5	760	1 315	37,1	330	227	109	115	86	112	23	115 013
2 272	44,2	1 039	1 996	38,8	571	321	143	151	112	170	31	115 015
1 077	36,0	490	1 264	42,2	334	235	98	116	74	119	24	115 016
1 168	45,3	546	924	35,8	237	143	56	69	46	74	10	115 054
4 996	40,8	2 311	4 671	38,1	1 292	830	417	454	333	376	84	115 021
648	44,7	304	539	37,1	135	100	34	43	27	57	7	115 022
2 007	44,9	877	1 526	34,2	414	281	119	123	81	158	38	115 024
938	35,4	445	1 152	43,5	334	161	66	71	51	90	15	115 053
9 761	48,3	4 812	5 687	28,1	1 699	1 142	540	560	388	582	152	115 028
1 423	38,3	674	1 598	43,0	482	219	96	94	66	125	30	115 029
344	28,0	176	634	51,5	169	70	29	28	24	42	5	115 034
922	45,9	397	718	35,7	201	127	52	56	38	71	14	115 037
2 805	42,3	1 332	2 436	36,7	702	423	210	211	152	212	58	115 041
1 760	41,1	865	1 697	39,6	497	249	112	114	86	135	26	115 042
1 931	41,9	814	1 811	39,3	563	274	116	123	81	151	35	115 044
11 381	40,0	5 542	12 665	44,6	3 528	1 541	713	764	541	777	172	115 045
1 011	43,0	481	879	37,4	252	141	61	57	42	84	19	115 046
1 631	43,6	776	1 295	34,6	417	201	90	106	74	95	16	115 048
3 175	40,6	1 498	3 085	39,4	829	415	188	186	140	229	48	115 050
1 680	39,5	751	1 786	42,0	548	270	118	121	95	149	23	115 051
1 360	44,1	621	1 105	35,8	303	177	74	80	51	97	23	115 052
66 512	42,5	31 582	59 434	38,0	16 988	9 376	4 350	4 583	3 283	4 793	1 067	116
1 896	45,6	903	1 311	31,5	342	226	93	107	77	119	16	116 081
1 713	46,2	782	1 080	29,1	284	207	125	105	87	102	38	116 076
1 233	43,5	630	1 078	38,0	251	178	77	89	60	89	17	116 004
176	40,0	76	191	43,4	55	23	9	7	4	16	5	116 005
276	38,3	141	288	39,9	94	39	15	17	11	22	4	116 006
1 131	43,0	537	922	35,0	224	181	74	74	57	107	17	116 007
525	33,8	242	697	44,9	255	105	44	36	26	69	18	116 008
530	32,4	255	767	46,8	263	119	48	59	40	60	8	116 011
538	33,5	261	674	42,0	197	117	54	49	35	68	19	116 012
1 221	39,3	615	1 336	43,0	387	201	87	88	61	113	26	116 014
2 024	40,4	992	2 055	41,0	529	297	120	111	82	186	38	116 015
963	38,0	470	1 021	40,3	318	168	80	66	53	102	27	116 016
262	28,5	129	504	54,8	176	50	16	18	11	32	5	116 018
18 019	40,7	9 275	17 372	39,3	4 822	2 404	1 096	1 181	806	1 223	290	116 019
9 096	48,2	4 594	5 832	30,9	1 538	1 090	539	576	415	514	124	116 077
1 447	33,3	699	2 091	48,2	724	294	130	123	85	171	45	116 020
627	36,1	304	765	44,0	241	115	45	46	34	69	11	116 022
876	42,5	408	730	35,4	190	133	51	59	41	74	10	116 027
281	36,3	144	336	43,4	101	50	22	28	18	22	4	116 029
6 233	38,1	3 115	6 494	39,7	2 096	1 025	525	515	390	510	135	116 033
1 590	38,8	778	1 649	40,3	446	274	119	119	86	155	33	116 035
317	30,2	159	505	48,1	181	80	29	31	20	49	9	116 036
8 706	50,2	4 398	4 698	27,1	1 350	936	457	510	358	426	99	116 078
1 175	29,7	568	2 029	51,3	629	239	99	95	70	144	29	116 079

Noch: 8. Erwerbstätige in den Gemeinden Baden-Württembergs am 25. Mai 1987 nach Stellung im Beruf

Schl.-Nr.	Gemeinde	Erwerbstätige		Davon nach der								
		insgesamt	weiblich	Selbständige			Mithelfende Familienangehörige			Beamte, Richter, Soldaten usw.		
				zusammen		weiblich	zusammen		weiblich	zusammen		weiblich
				Anzahl	% v. Sp. 1		Anzahl	% v. Sp. 1		Anzahl	% v. Sp. 1	
		1	2	3	4	5	6	7	8	9	10	11
116 037	Lichtenwald	1 176	432	107	9,1	28	18	1,5	16	88	7,5	24
116 041	Neckartailfingen	1 634	639	128	7,8	36	26	1,6	24	104	6,4	26
116 042	Neckartenzlingen	2 818	1 147	194	6,9	56	43	1,5	37	158	5,6	45
116 043	Neidlingen	859	349	51	5,9	10	29	3,4	28	33	3,8	6
116 046	Neuffen, Stadt	2 505	962	196	7,8	47	29	1,2	26	135	5,4	31
116 047	Neuhausen a.d.Fildern	5 198	2 002	378	7,3	93	48	0,9	41	351	6,8	89
116 048	Notzingen	1 533	551	103	6,7	21	26	1,7	22	96	6,3	23
116 049	Nürtingen, Stadt	16 978	6 738	1 250	7,4	310	184	1,1	162	1 136	6,7	308
116 050	Oberboihingen	2 163	767	178	8,2	38	29	1,3	24	132	6,1	30
116 053	Ohmden	834	291	36	4,3	9	10	1,2	7	51	6,1	13
116 080	Ostfildern, Stadt	13 901	5 491	1 038	7,5	237	141	1,0	120	898	6,5	253
116 054	Owen, Stadt	1 418	533	135	9,5	31	25	1,8	24	78	5,5	19
116 056	Plochingen, Stadt	5 961	2 219	352	5,9	83	64	1,1	51	446	7,5	104
116 058	Reichenbach a. d. Fils	3 478	1 339	211	6,1	57	32	0,9	25	207	6,0	52
116 063	Schlaithdorf	632	222	43	6,8	11	7	1,1	7	54	8,5	11
116 068	Untersensingen	2 045	738	117	5,7	27	17	0,8	13	111	5,4	24
116 070	Weilheim a.d.Teck,St.	4 046	1 524	341	8,4	81	66	1,6	59	214	5,3	57
116 071	Wendlingen a.Neckar,St.	7 205	2 724	488	6,8	139	70	1,0	61	467	6,5	122
116 072	Wernau (Neckar), Stadt	5 868	2 256	305	5,2	65	41	0,7	36	342	5,8	74
116 073	Wolfschlugen	2 603	1 008	178	6,8	50	19	0,7	17	180	6,9	40
	Zusammen	228 506	88 565	16 457	7,2	3 932	2 583	1,1	2 199	14 814	6,5	3 960
117	Göppingen											
117 001	Adelberg	850	325	95	11,2	22	14	1,6	13	60	7,1	12
117 002	Aichelberg	395	144	51	12,9	14	8	2,0	7	17	4,3	5
117 003	Albershausen	1 837	721	143	7,8	32	24	1,3	19	131	7,1	45
117 006	Bad Ditzgenbach	1 441	548	126	8,7	31	37	2,6	33	85	5,9	21
117 007	Bad Überkingen	1 739	684	169	9,7	37	32	1,8	28	137	7,9	33
117 009	Birenbach	822	331	66	8,0	18	13	1,6	11	84	10,2	19
117 010	Böhmekirch	2 210	855	202	9,1	33	86	3,9	75	137	6,2	35
117 011	Börtlingen	820	313	64	7,8	12	32	3,9	26	66	8,0	20
117 012	Boll	1 913	833	225	11,8	65	53	2,8	48	151	7,9	37
117 014	Deggingen	2 694	1 049	217	8,1	50	64	2,4	50	193	7,2	39
117 015	Donzdorf, Stadt	5 321	2 004	420	7,9	93	96	1,8	78	371	7,0	100
117 016	Drackenstein	180	61	10	5,6	2	10	5,6	10	11	6,1	3
117 017	Dürnau	777	319	59	7,6	12	13	1,7	10	56	7,2	9
117 018	Ebersbach a.d.Fils,St.	7 170	2 578	470	6,6	94	96	1,3	87	477	6,7	146
117 019	Eislingen/Fils, Stadt	8 099	3 136	503	6,2	115	104	1,3	86	495	6,1	114
117 020	Eschenbach	839	333	64	7,6	16	18	2,1	16	65	7,7	15
117 023	Gammelshausen	732	271	40	5,5	7	10	1,4	9	64	8,7	11
117 024	Geislingen a.d.St.,St.	11 568	4 414	770	6,7	170	190	1,6	156	780	6,7	171
117 025	Gingen an der Fils	1 991	773	148	7,4	41	35	1,8	32	152	7,6	44
117 026	Göppingen, Stadt	23 764	9 648	1 811	7,6	423	304	1,3	247	1 769	7,4	447
117 028	Gruibingen	914	332	85	9,3	25	27	3,0	24	43	4,7	8
117 029	Hattenhofen	1 344	504	111	8,3	25	18	1,3	15	124	9,2	39
117 030	Heiningen	2 484	987	229	9,2	73	42	1,7	38	197	7,9	39
117 031	Hohenstadt	226	82	21	9,3	3	11	4,9	9	8	3,5	2
117 033	Kuchen	2 700	1 063	175	6,5	42	39	1,4	34	183	6,8	35
117 061	Lauterstein, Stadt	1 259	472	78	6,2	17	19	1,5	13	83	6,6	20
117 035	Mühlhausen im Täle	466	186	42	9,0	7	10	2,1	7	26	5,6	8
117 037	Ottenbach	990	380	97	9,8	17	36	3,6	31	76	7,7	21
117 038	Rechberghausen	2 363	935	150	6,3	40	24	1,0	22	202	8,5	52
117 042	Salach	3 160	1 237	222	7,0	57	29	0,9	23	188	5,9	38
117 043	Schlat	778	299	68	8,7	16	30	3,9	26	69	8,9	13
117 044	Schlierbach	1 706	645	127	7,4	32	24	1,4	20	87	5,1	28
117 049	Süßen	4 348	1 676	269	6,2	62	58	1,3	55	302	6,9	74
117 051	Uhingen	5 803	2 092	355	6,1	78	67	1,2	50	374	6,4	100
117 053	Wäschenbeuren	1 308	505	88	6,7	14	30	2,3	29	95	7,3	15
117 055	Wangen	1 567	567	123	7,8	26	35	2,2	26	134	8,6	25
117 058	Wiesensteig, Stadt	1 263	477	112	8,9	25	41	3,2	37	49	3,9	3
117 060	Zell unter Aichelberg	1 218	497	129	10,6	22	34	2,8	28	77	6,3	21
	Zusammen	109 059	42 276	8 134	7,5	1 868	1 813	1,7	1 528	7 618	7,0	1 867

Stellung im Beruf												Schl.-Nr.
Angestellte		Arbeiter				Auszubildende						
						kaufm./techn. sowie gewerbliche zusammen		davon				
								kaufm./techn.		gewerbliche		
zusammen		weiblich	zusammen		weiblich	zusammen	weiblich	zusammen	weiblich			
Anzahl	% v. Sp. 1		Anzahl	% v. Sp. 1						zusammen	weiblich	
12	13	14	15	16	17	18	19	20	21	22	23	
491	41,8	237	385	32,7	90	87	37	35	27	52	10	116 037
572	35,0	270	704	43,1	244	100	39	41	29	59	10	116 041
834	29,6	375	1 444	51,2	578	145	56	56	42	89	14	116 042
229	26,7	128	458	53,3	153	59	24	20	15	39	9	116 043
943	37,6	444	1 008	40,2	334	194	80	83	58	111	22	116 046
2 507	48,2	1 166	1 616	31,1	449	298	164	167	125	131	39	116 047
618	40,3	283	599	39,1	166	91	36	34	23	57	13	116 048
6 328	37,3	3 085	6 978	41,1	2 321	1 102	552	557	410	545	142	116 049
892	41,2	417	792	36,6	207	140	51	55	36	85	15	116 050
256	30,7	118	409	49,0	121	72	23	29	18	43	5	116 053
6 831	49,1	3 401	4 191	30,1	1 129	802	351	395	274	407	77	116 080
501	35,3	244	593	41,8	184	86	31	33	22	53	9	116 054
2 335	39,2	1 158	2 415	40,5	671	349	152	159	105	190	47	116 056
1 338	38,5	668	1 467	42,2	442	223	95	100	73	123	22	116 058
260	41,1	106	235	37,2	74	33	13	14	10	19	3	116 063
757	37,0	369	884	43,2	244	159	61	73	50	86	11	116 068
1 308	32,3	631	1 889	46,7	592	228	104	105	77	123	27	116 070
2 758	38,3	1 369	2 985	41,4	839	437	194	201	154	236	40	116 071
2 115	36,0	1 060	2 650	45,2	832	415	189	184	148	231	41	116 072
1 182	45,4	586	887	34,1	237	157	78	80	61	77	17	116 073
93 910	41,1	46 590	87 014	38,1	25 600	13 728	6 284	6 530	4 684	7 198	1 600	117
302	35,5	154	328	38,6	103	51	21	14	12	37	9	117 001
153	38,7	77	141	35,7	29	25	12	11	9	14	3	117 002
670	36,5	342	765	41,6	236	104	47	44	32	60	15	117 003
424	29,4	221	679	47,1	205	90	37	34	26	56	11	117 006
638	36,7	321	641	36,9	199	122	66	54	43	68	23	117 007
338	41,1	180	260	31,6	77	61	26	27	19	34	7	117 009
590	26,7	315	1 022	46,2	312	173	85	85	65	88	20	117 010
320	39,0	168	287	35,0	74	51	13	17	10	34	3	117 011
809	42,3	450	538	28,1	154	137	79	75	55	62	24	117 012
844	31,3	448	1 168	43,4	369	208	93	93	69	115	24	117 014
1 734	32,6	883	2 296	43,1	642	404	208	199	150	205	58	117 015
35	19,4	16	103	57,2	25	11	5	3	2	8	3	117 016
271	34,9	157	328	42,2	104	50	27	19	17	31	10	117 017
2 539	35,4	1 263	3 148	43,9	794	440	194	185	142	255	52	117 018
2 720	33,6	1 418	3 769	46,5	1 178	508	225	217	161	291	64	117 019
333	39,7	169	305	36,4	93	54	24	20	10	34	14	117 020
261	35,7	144	308	42,1	77	49	23	19	16	30	7	117 023
3 416	29,5	1 833	5 645	48,8	1 748	767	336	336	241	431	95	117 024
673	33,8	339	853	42,8	256	130	61	58	43	72	18	117 025
8 697	36,6	4 763	9 847	41,4	3 164	1 336	604	629	437	707	167	117 026
271	29,6	146	446	48,8	110	42	19	16	14	26	5	117 028
517	38,5	250	508	37,8	141	66	34	29	24	37	10	117 029
943	38,0	477	924	37,2	301	149	59	64	45	85	14	117 030
64	28,3	31	104	46,0	30	18	7	7	6	11	1	117 031
997	36,9	518	1 128	41,8	352	178	82	77	59	101	23	117 033
385	30,6	180	600	47,7	197	94	45	41	30	53	15	117 061
146	31,3	75	212	45,5	70	30	19	14	14	16	5	117 035
328	33,1	174	377	38,1	94	76	43	32	29	44	14	117 037
941	39,8	487	877	37,1	253	169	81	78	54	91	27	117 038
1 047	33,1	549	1 479	46,8	480	195	90	92	70	103	20	117 042
288	37,0	139	278	35,7	75	45	30	29	24	16	6	117 043
595	34,9	293	756	44,3	210	117	62	48	39	69	23	117 044
1 436	33,0	724	2 033	46,8	649	250	112	98	75	152	37	117 049
1 978	34,1	1 000	2 706	46,6	712	323	152	140	103	183	49	117 051
484	37,0	255	535	40,9	161	76	31	34	22	42	9	117 053
621	39,6	303	541	34,5	135	113	52	52	35	61	17	117 055
279	22,1	152	611	48,4	193	171	67	36	29	135	38	117 058
511	42,0	267	397	32,6	117	70	42	36	29	34	13	117 060
37 598	34,5	19 681	46 943	43,0	14 119	6 953	3 213	3 062	2 260	3 891	953	

Noch: 8. Erwerbstätige in den Gemeinden Baden-Württembergs am 25. Mai 1987 nach Stellung im Beruf

Schl.-Nr.	Gemeinde	Erwerbstätige		Davon nach der								
		insgesamt	weiblich	Selbständige			Mithelfende Familienangehörige			Beamte, Richter, Soldaten usw.		
				zusammen		weiblich	zusammen		weiblich	zusammen		weiblich
				Anzahl	% v. Sp. 1		Anzahl	% v. Sp. 1		Anzahl	% v. Sp. 1	
		1	2	3	4	5	6	7	8	9	10	11
118	Ludwigsburg											
118 001	Affalterbach	2 039	743	172	8,4	44	46	2,3	36	156	7,7	43
118 003	Asperg, Stadt	5 653	2 111	361	6,4	80	50	0,9	43	456	8,1	120
118 006	Benningen am Neckar	2 398	909	154	6,4	39	16	0,7	15	207	8,6	49
118 007	Besigheim, Stadt	4 412	1 686	306	6,9	75	60	1,4	55	333	7,5	73
118 079	Bietighm.-Bissingen, St.	18 051	7 143	1 136	6,3	287	169	0,9	152	1 210	6,7	292
118 010	Bönnigheim, Stadt	3 108	1 172	239	7,7	52	85	2,7	70	174	5,6	37
118 011	Ditzingen, Stadt	11 266	4 336	840	7,5	205	170	1,5	142	711	6,3	212
118 012	Eberdingen	2 811	996	238	8,5	51	51	1,8	44	140	5,0	49
118 014	Erdmannhausen	2 001	723	135	6,7	38	25	1,2	20	129	6,4	38
118 015	Erligheim	993	365	100	10,1	15	23	2,3	17	55	5,5	15
118 078	Freiberg am Neckar, St.	6 972	2 677	526	7,5	126	91	1,3	77	551	7,9	151
118 016	Freudental	962	356	78	8,1	16	9	0,9	9	57	5,9	12
118 018	Gemrigheim	1 704	611	108	6,3	24	32	1,9	26	66	3,9	13
118 019	Gerlingen, Stadt	8 911	3 562	778	8,7	178	92	1,0	83	633	7,1	177
118 021	Großbottwar, Stadt	3 440	1 290	302	8,8	74	118	3,4	101	241	7,0	53
118 027	Hemmigen	3 644	1 377	247	6,8	53	60	1,6	48	182	5,0	51
118 028	Hessigheim	849	315	89	10,5	26	70	8,2	64	60	7,1	10
118 077	Ingersheim	2 500	944	201	8,0	47	51	2,0	43	176	7,0	47
118 040	Kirchheim am Neckar	2 080	799	149	7,2	35	36	1,7	29	101	4,9	18
118 080	Korttal-Münchingen, St.	8 133	3 180	639	7,9	163	106	1,3	83	620	7,6	160
118 046	Kornwestheim, Stadt	13 896	5 378	790	5,7	182	116	0,8	101	1 350	9,7	271
118 047	Löchgau	2 191	822	160	7,3	36	32	1,5	27	142	6,5	22
118 048	Ludwigsburg, Stadt	38 161	15 165	2 443	6,4	602	332	0,9	287	3 253	8,5	905
118 049	Marbach am Neckar, St.	5 883	2 298	442	7,5	115	87	1,5	73	478	8,1	130
118 050	Markgröningen, Stadt	6 301	2 430	420	6,7	93	104	1,7	84	384	6,1	111
118 051	Möglingen	5 204	1 995	310	6,0	77	57	1,1	49	424	8,1	101
118 053	Mundelsheim	1 366	471	109	8,0	21	41	3,0	35	93	6,8	23
118 054	Murr	2 235	855	185	8,3	46	52	2,3	46	133	6,0	37
118 059	Oberriexingen, Stadt	1 166	423	100	8,6	32	21	1,8	18	82	7,0	23
118 060	Oberstenfeld	3 432	1 190	293	8,5	73	61	1,8	53	250	7,3	64
118 063	Pleidelsheim	2 267	899	148	6,5	37	33	1,5	25	157	6,9	43
118 081	Remseck am Neckar	8 214	3 076	719	8,8	139	135	1,6	113	525	6,4	138
118 076	Sachsenheim, Stadt	7 030	2 633	463	6,6	78	130	1,8	118	457	6,5	112
118 067	Schwieberdingen	4 657	1 746	342	7,3	86	62	1,3	56	264	5,7	92
118 068	Sersheim	2 019	732	145	7,2	39	32	1,6	24	130	6,4	27
118 070	Steinheim a.d. Murr, St.	4 769	1 812	367	7,7	83	84	1,8	73	329	6,9	67
118 071	Tamm	5 528	2 168	367	6,6	107	56	1,0	50	509	9,2	132
118 073	Vaihingen a.d. Enz, St.	11 328	4 131	893	7,9	200	149	1,3	128	772	6,8	194
118 074	Walheim	1 303	481	67	5,1	16	22	1,7	19	76	5,8	14
	Zusammen	218 877	84 000	15 561	7,1	3 690	2 966	1,4	2 536	16 066	7,3	4 126
119	Rems-Murr-Kreis											
119 001	Alfdorf	2 841	1 076	260	9,2	57	104	3,7	84	157	5,5	32
119 003	Allmersbach im Tal	2 086	754	161	7,7	30	34	1,6	31	176	8,4	46
119 004	Althütte	1 634	610	210	12,9	71	43	2,6	39	104	6,4	26
119 087	Aspach	3 151	1 123	271	8,6	63	92	2,9	71	200	6,3	62
119 006	Auenwald	2 581	945	207	8,0	48	52	2,0	48	185	7,2	46
119 008	Backnang, Stadt	14 061	5 494	1 004	7,1	226	179	1,3	148	957	6,8	262
119 089	Berglen	2 620	965	232	8,9	46	52	2,0	46	175	6,7	50
119 018	Burgstetten	1 433	544	109	7,6	21	28	2,0	25	90	6,3	25
119 020	Fellbach, Stadt	19 405	7 865	1 562	8,0	351	249	1,3	223	1 376	7,1	357
119 024	Großerlach	989	341	97	9,8	21	40	4,0	30	65	6,6	21
119 037	Kaisersbach	937	336	110	11,7	21	41	4,4	38	55	5,9	8
119 093	Kernen im Remstal	6 993	2 857	483	6,9	114	97	1,4	84	426	6,1	115
119 038	Kirchberg an der Murr	1 523	541	110	7,2	22	27	1,8	21	78	5,1	22
119 041	Korb	4 771	1 865	404	8,5	90	64	1,3	56	286	6,0	75
119 042	Leutenbach	4 851	1 847	330	6,8	71	72	1,5	58	319	6,6	73
119 044	Murrhardt, Stadt	5 864	2 282	535	9,1	115	126	2,1	102	358	6,1	78
119 053	Oppenweiler	1 774	673	164	9,2	39	40	2,3	38	123	6,9	22
119 055	Plüderhausen	4 360	1 692	322	7,4	82	45	1,0	42	296	6,8	59
119 090	Remshalden	6 342	2 376	515	8,1	129	91	1,4	80	511	8,1	126

Stellung im Beruf												Schl.-Nr.
Angestellte		Arbeiter				Auszubildende						
						kaufm./techn. sowie gewerbliche zusammen		davon				
								kaufm./techn.		gewerbliche		
zusammen		weiblich	zusammen		weiblich	zusammen	weiblich	zusammen	weiblich			
Anzahl	% v. Sp. 1		Anzahl	% v. Sp. 1						zusammen	weiblich	
12	13	14	15	16	17	18	19	20	21	22	23	
												118
914	44,8	401	620	30,4	160	131	59	65	46	66	13	118 001
2 485	44,0	1 236	1 972	34,9	481	329	151	156	110	173	41	118 003
1 069	44,6	525	800	33,4	201	152	80	82	62	70	18	118 006
1 687	38,2	834	1 794	40,7	559	232	90	98	66	134	24	118 007
6 994	38,7	3 440	7 390	40,9	2 432	1 152	540	572	403	580	137	118 079
987	31,8	481	1 419	45,7	433	204	99	104	75	100	24	118 010
5 267	46,8	2 516	3 679	32,7	1 010	599	251	290	178	309	73	118 011
1 189	42,3	535	1 022	36,4	247	171	70	76	54	95	16	118 012
759	37,9	350	829	41,4	211	124	66	66	50	58	16	118 014
327	32,9	172	423	42,6	116	65	30	30	21	35	9	118 015
3 196	45,8	1 625	2 201	31,6	520	407	178	208	136	199	42	118 078
398	41,4	182	354	36,8	106	66	31	26	21	40	10	118 016
534	31,3	257	838	49,2	241	126	50	56	37	70	13	118 018
4 552	51,1	2 216	2 443	27,4	708	413	200	211	156	202	44	118 019
1 184	34,4	570	1 338	38,9	362	257	130	134	101	123	29	118 021
1 833	50,3	866	1 128	31,0	267	194	92	95	70	99	22	118 027
214	25,2	100	362	42,6	89	54	26	25	18	29	8	118 028
957	38,3	453	943	37,7	272	172	82	80	56	92	26	118 077
659	31,7	348	1 012	48,7	314	123	55	56	42	67	13	118 040
3 895	47,9	1 925	2 412	29,7	618	461	231	230	163	231	68	118 080
5 828	41,9	3 072	5 045	36,3	1 385	767	367	375	271	392	96	118 046
815	37,2	397	882	40,3	264	160	76	79	60	81	16	118 047
16 002	41,9	8 526	13 772	36,1	3 690	2 359	1 155	1 272	888	1 087	267	118 048
2 502	42,5	1 271	2 010	34,2	557	364	152	173	118	191	34	118 049
2 396	38,0	1 213	2 654	42,1	773	343	156	160	120	183	36	118 050
2 317	44,5	1 182	1 790	34,4	448	306	138	157	110	149	28	118 051
469	34,3	219	563	41,2	139	91	34	40	24	51	10	118 053
946	42,3	470	759	34,0	181	160	75	77	60	83	15	118 054
468	40,1	224	418	35,8	89	77	37	40	28	37	9	118 059
1 282	37,4	596	1 288	37,5	295	258	109	124	82	134	27	118 060
861	38,0	445	934	41,2	283	134	66	58	46	76	20	118 063
3 766	45,8	1 839	2 590	31,5	631	479	216	222	163	257	53	118 081
2 482	35,3	1 281	3 066	43,6	847	432	197	202	144	230	53	118 076
2 337	50,2	1 036	1 372	29,5	346	280	130	137	93	143	37	118 067
677	33,5	337	889	44,0	245	146	60	64	48	82	12	118 068
1 943	40,7	998	1 757	36,8	460	289	131	134	103	155	28	118 070
2 767	50,1	1 324	1 525	27,6	417	304	138	154	103	150	35	118 071
4 062	35,9	2 032	4 669	41,2	1 242	783	335	343	246	440	89	118 073
457	35,1	221	599	46,0	165	82	46	44	33	38	13	118 074
91 477	41,8	45 715	79 561	36,3	21 804	13 246	6 129	6 515	4 605	6 731	1 524	
												119
839	29,5	450	1 283	45,2	355	198	98	87	72	111	26	119 001
883	42,3	403	684	32,8	174	148	70	76	55	72	15	119 003
624	38,2	289	524	32,1	132	129	53	53	34	76	19	119 004
1 134	36,0	530	1 242	39,4	303	212	94	95	65	117	29	119 087
996	38,6	494	978	37,9	223	163	86	77	60	86	26	119 006
5 676	40,4	2 748	5 411	38,5	1 738	834	372	419	290	415	82	119 008
971	37,1	488	985	37,6	242	205	93	90	71	115	22	119 089
569	39,7	273	549	38,3	158	88	42	42	31	46	11	119 018
8 796	45,3	4 658	6 420	33,1	1 800	1 002	476	538	366	464	110	119 020
264	26,7	128	460	46,5	104	63	37	29	24	34	13	119 024
239	25,5	132	418	44,6	102	74	35	32	26	42	9	119 037
3 112	44,5	1 556	2 400	34,3	758	475	230	247	178	228	52	119 093
566	37,2	275	644	42,3	145	98	56	56	47	42	9	119 038
2 090	43,8	1 040	1 625	34,1	474	302	130	131	99	171	31	119 041
2 061	42,5	1 052	1 735	35,8	453	334	140	153	97	181	43	119 042
1 743	29,7	939	2 724	46,5	869	378	179	180	134	198	45	119 044
683	38,5	338	679	38,3	194	85	42	39	31	46	11	119 053
1 587	36,4	810	1 834	42,1	586	276	113	117	82	159	31	119 055
2 740	43,2	1 322	2 055	32,4	521	430	198	223	163	207	35	119 090

Noch: 8. Erwerbstätige in den Gemeinden Baden-Württembergs am 25. Mai 1987 nach Stellung im Beruf

Schl.-Nr.	Gemeinde	Erwerbstätige		Davon nach der								
		insgesamt	weiblich	Selbständige			Mithelfende Familienangehörige			Beamte, Richter, Soldaten usw.		
				zusammen		weiblich	zusammen		weiblich	zusammen		weiblich
				Anzahl	% v. Sp. 1		Anzahl	% v. Sp. 1		Anzahl	% v. Sp. 1	
		1	2	3	4	5	6	7	8	9	10	11
119 061	Rudersberg	4 647	1 629	348	7,5	63	73	1,6	59	267	5,7	69
119 067	Schorndorf, Stadt	17 005	6 626	1 229	7,2	278	204	1,2	171	1 275	7,5	304
119 068	Schwaikheim	4 033	1 582	267	6,6	64	53	1,3	43	259	6,4	60
119 069	Spiegelberg	772	270	75	9,7	13	23	3,0	20	54	7,0	13
119 075	Sulzbach an der Murr	2 139	819	210	9,8	53	55	2,6	48	119	5,6	29
119 076	Urbach	3 438	1 267	251	7,3	46	54	1,6	47	221	6,4	45
119 079	Waiblingen, Stadt	23 044	9 269	1 689	7,3	411	257	1,1	220	1 606	7,0	436
119 091	Weinstadt, Stadt	11 588	4 425	937	8,1	232	170	1,5	153	872	7,5	237
119 083	Weissach im Tal	2 958	1 047	240	8,1	57	53	1,8	45	251	8,5	59
119 084	Welzheim, Stadt	4 058	1 547	323	8,0	70	76	1,9	57	250	6,2	58
119 085	Winnenden, Stadt	10 958	4 260	828	7,6	178	143	1,3	123	700	6,4	168
119 086	Winterbach	3 201	1 210	286	8,9	73	61	1,9	60	213	6,7	43
	Zusammen	176 057	68 137	13 769	7,8	3 155	2 698	1,5	2 310	12 024	6,8	3 026
	Region Mittlerer Neckar	1 157 969	454 468	85 258	7,4	20 819	14 175	1,2	11 975	80 132	6,9	20 845

Region Franken

121 000	Stadtkreis											
	Heilbronn, Stadt	49 884	19 790	3 654	7,3	879	615	1,2	531	3 688	7,4	861
	Landkreise											
125	Heilbronn											
125 001	Abstatt	1 409	525	136	9,7	35	39	2,8	30	106	7,5	30
125 005	Bad Friedrichshall, St.	5 514	2 110	346	6,3	68	68	1,2	57	341	6,2	68
125 006	Bad Rappenau, Stadt	6 682	2 556	576	8,6	148	136	2,0	113	378	5,7	81
125 007	Bad Wimpfen, Stadt	2 565	940	261	10,2	68	70	2,7	55	181	7,1	45
125 008	Beilstein, Stadt	2 385	854	273	11,4	57	71	3,0	60	211	8,8	54
125 013	Brackenheim, Stadt	5 197	1 965	593	11,4	112	201	3,9	180	305	5,9	57
125 017	Cleebronn	988	380	92	9,3	20	38	3,8	35	50	5,1	7
125 021	Eberstadt	1 238	472	101	8,2	26	31	2,5	26	89	7,2	21
125 024	Ellhofen	1 398	531	101	7,2	25	19	1,4	17	134	9,6	38
125 026	Eppingen, Stadt	7 304	2 714	666	9,1	129	199	2,7	169	473	6,5	96
125 027	Erlenbach	1 842	714	160	8,7	27	52	2,8	45	116	6,3	30
125 030	Flein	2 615	1 021	323	12,4	53	71	2,7	65	252	9,6	60
125 034	Gemmingen	1 987	732	169	8,5	39	45	2,3	34	143	7,2	29
125 038	Güglingen, Stadt	2 205	830	200	9,1	43	52	2,4	46	133	6,0	26
125 039	Gundelsheim, Stadt	2 974	1 086	233	7,8	66	49	1,6	46	196	6,6	35
125 111	Hardthausen am Kocher	1 321	455	141	10,7	30	53	4,0	47	61	4,6	13
125 046	Ilfsfeld	3 297	1 234	381	11,6	88	88	2,7	82	219	6,6	51
125 047	Ittlingen	840	294	83	9,9	13	18	2,1	15	56	6,7	13
125 048	Jagsthausen	621	246	89	14,3	17	26	4,2	26	29	4,7	4
125 049	Kirchart	1 779	651	156	8,8	28	31	1,7	22	74	4,2	9
125 113	Langenbrettach	1 202	419	110	9,2	21	49	4,1	39	69	5,7	12
125 056	Lauffen am Neckar, St.	4 400	1 790	465	10,6	112	158	3,6	139	371	8,4	113
125 057	Lehrensteinsfeld	783	281	74	9,5	14	25	3,2	23	63	8,0	11
125 058	Leingarten	3 804	1 450	382	10,0	83	83	2,2	73	297	7,8	66
125 059	Löwenstein, Stadt	1 203	497	150	12,5	28	66	5,5	59	94	7,8	20
125 061	Massenbachhausen	1 441	561	114	7,9	22	15	1,0	13	87	6,0	22
125 063	Möckmühl, Stadt	2 693	988	245	9,1	58	92	3,4	71	234	8,7	44
125 065	Neckarsulm, Stadt	10 040	3 715	674	6,7	160	129	1,3	116	563	5,6	129
125 066	Neckarwestheim	1 198	405	108	9,0	25	33	2,8	30	63	5,3	12
125 068	Neudenau, Stadt	2 130	775	154	7,2	40	53	2,5	47	118	5,5	21
125 069	Neuenstadt a.Kocher, St.	3 335	1 194	249	7,5	60	62	1,9	54	242	7,3	51
125 074	Nordheim	2 727	1 030	215	7,9	47	76	2,8	66	221	8,1	46
125 110	Obersulm	5 127	1 944	412	8,0	83	100	2,0	83	433	8,4	90
125 078	Oedheim	2 042	727	113	5,5	24	31	1,5	29	162	7,9	29
125 079	Offenau	1 100	389	79	7,2	18	14	1,3	12	70	6,4	16
125 081	Praffenhofen	950	358	72	7,6	16	14	1,5	13	45	4,7	9
125 084	Roigheim	618	239	47	7,6	8	18	2,9	17	51	8,3	12
125 086	Schwaigern, Stadt	4 267	1 588	408	9,6	67	145	3,4	120	287	6,7	71
125 087	Siegelsbach	645	240	44	6,8	9	15	2,3	11	44	6,8	9
125 094	Talheim	1 750	650	200	11,4	51	27	1,5	25	124	7,1	36

Stellung im Beruf												Schl.-Nr.
Angestellte			Arbeiter			Auszubildende						
						kaufm./techn. sowie gewerbliche zusammen		davon				
								kaufm./techn.		gewerbliche		
zusammen		weiblich	zusammen		weiblich	zusammen	weiblich	zusammen	weiblich			
Anzahl	% v. Sp. 1		Anzahl	% v. Sp. 1						zusammen	weiblich	
12	13	14	15	16	17	18	19	20	21	22	23	
1 601	34,5	766	2 069	44,5	541	289	131	129	96	160	35	119 061
6 386	37,6	3 261	6 888	40,5	2 128	1 023	484	489	365	534	119	119 067
1 632	40,5	855	1 612	40,0	469	210	91	108	76	102	15	119 068
229	29,7	110	344	44,6	95	47	19	19	16	28	3	119 069
671	31,4	346	933	43,6	276	151	67	61	45	90	22	119 075
1 198	34,8	592	1 479	43,0	432	235	105	112	82	123	23	119 076
9 889	42,9	5 093	8 104	35,2	2 414	1 499	695	748	524	751	171	119 079
5 336	46,0	2 543	3 532	30,5	945	741	315	342	234	399	81	119 091
1 225	41,4	570	999	33,8	238	190	78	77	56	113	22	119 083
1 279	31,5	663	1 848	45,5	571	282	128	148	94	134	34	119 084
4 461	40,7	2 300	4 160	38,0	1 164	666	327	343	254	323	73	119 085
1 379	43,1	673	1 059	33,1	289	203	72	88	55	115	17	119 086
70 859	40,2	35 697	65 677	37,3	18 893	11 030	5 056	5 348	3 822	5 682	1 234	
483 914	41,8	247 353	426 248	36,8	121 651	68 242	31 825	33 617	23 857	34 625	7 968	

Region Franken

17 850	35,8	9 645	20 846	41,8	6 353	3 231	1 521	1 614	1 161	1 617	360	121 000
												125
562	39,9	242	453	32,2	128	113	60	54	41	59	19	125 001
1 889	34,3	1 026	2 486	45,1	690	384	201	201	160	183	41	125 005
2 229	33,4	1 144	2 872	43,0	847	491	223	218	173	273	50	125 006
889	34,7	418	992	38,7	277	172	77	74	55	98	22	125 007
976	40,9	445	698	29,3	164	156	74	79	58	77	16	125 008
1 625	31,3	811	2 066	39,8	596	407	209	200	154	207	55	125 013
293	29,7	152	453	45,9	135	62	31	24	21	38	10	125 017
412	33,3	205	508	41,0	149	97	45	45	31	52	14	125 021
570	40,8	292	495	35,4	122	79	37	38	27	41	10	125 024
1 984	27,2	1 034	3 420	46,8	1 033	562	253	252	192	310	61	125 026
697	37,8	366	672	36,5	179	145	67	70	54	75	13	125 027
1 257	48,1	621	545	20,8	140	167	82	94	65	73	17	125 030
585	29,4	301	879	44,2	241	166	88	79	64	87	24	125 034
606	27,5	327	1 036	47,0	313	178	75	71	45	107	30	125 038
904	30,4	492	1 350	45,4	332	242	115	111	99	131	16	125 039
359	27,2	188	617	46,7	134	90	43	42	33	48	10	125 111
1 217	36,9	622	1 160	35,2	292	232	99	102	78	130	21	125 046
262	31,2	127	369	43,9	99	52	27	23	19	29	8	125 047
157	25,3	88	281	45,2	95	39	16	16	13	23	3	125 048
488	27,4	275	904	50,8	253	126	64	58	44	68	20	125 049
346	28,8	175	536	44,6	129	92	43	49	36	43	7	125 113
1 479	33,6	780	1 656	37,6	518	271	128	128	91	143	37	125 056
277	35,4	145	273	34,9	54	71	34	39	27	32	7	125 057
1 474	38,7	748	1 301	34,2	361	267	119	127	89	140	30	125 058
425	35,3	237	397	33,0	119	71	34	33	25	38	9	125 059
459	31,9	239	666	46,2	223	100	42	46	37	54	5	125 061
865	32,1	430	1 013	37,6	257	244	128	117	98	127	30	125 063
3 445	34,3	1 746	4 586	45,7	1 243	643	321	319	230	324	91	125 065
385	32,1	195	515	43,0	104	94	39	44	33	50	6	125 066
608	28,5	314	1 032	48,5	285	165	68	71	48	94	20	125 068
1 073	32,2	526	1 454	43,6	389	255	114	114	84	141	30	125 069
825	30,3	405	1 156	42,4	358	234	108	110	79	124	29	125 074
1 816	35,4	943	1 953	38,1	550	413	195	200	154	213	41	125 110
714	35,0	374	844	41,3	189	178	82	82	58	96	24	125 078
379	34,5	185	491	44,6	124	67	34	32	28	35	6	125 079
234	24,6	129	523	55,1	162	62	29	31	23	31	6	125 081
171	27,7	100	293	47,4	86	38	16	15	13	23	3	125 084
1 329	31,1	684	1 775	41,6	495	323	151	146	115	177	36	125 086
176	27,3	99	323	50,1	97	43	15	15	12	28	3	125 087
727	41,5	324	562	32,1	156	110	58	57	43	53	15	125 094

Noch: 8. Erwerbstätige in den Gemeinden Baden-Württembergs am 25. Mai 1987 nach Stellung im Beruf

Schl.-Nr.	Gemeinde	Erwerbstätige		Davon nach der								
		insgesamt	weiblich	Selbständige			Mithelfende Familienangehörige			Beamte, Richter, Soldaten usw.		
				zusammen		weiblich	zusammen		weiblich	zusammen		weiblich
				Anzahl	% v. Sp. 1		Anzahl	% v. Sp. 1		Anzahl	% v. Sp. 1	
		1	2	3	4	5	6	7	8	9	10	11
125 096	Untereisesheim	1 499	564	95	6,3	21	27	1,8	24	114	7,6	31
125 098	Untergruppenbach	3 179	1 202	305	9,6	69	52	1,6	43	331	10,4	66
125 102	Weinsberg, Stadt	4 239	1 659	439	10,4	104	115	2,7	99	363	8,6	72
125 103	Widdern, Stadt	630	232	84	13,3	13	44	7,0	36	34	5,4	6
125 107	Wüstenrot	2 398	915	231	9,6	63	41	1,7	28	159	6,6	31
125 108	Zaberfeld	1 386	525	119	8,6	29	28	2,0	24	72	5,2	8
	Zusammen	118 947	44 647	10 668	9,0	2 337	2 869	2,4	2 464	8 258	6,9	1 800
126	Hohenlohekreis											
126 011	Bretzfeld	4 062	1 479	388	9,6	81	130	3,2	100	288	7,1	64
126 020	Dörzbach	861	331	95	11,0	13	52	6,0	46	36	4,2	8
126 028	Forchtenberg, Stadt	1 820	641	147	8,1	23	71	3,9	55	83	4,6	17
126 039	Ingelfingen, Stadt	2 538	1 001	223	8,8	41	167	6,6	143	128	5,0	23
126 045	Krautheim, Stadt	1 868	697	148	7,9	16	49	2,6	41	105	5,6	23
126 046	Künzelsau, Stadt	5 656	2 344	504	8,9	102	198	3,5	162	427	7,5	93
126 047	Kupferzell	2 048	792	280	13,7	54	121	5,9	106	130	6,3	31
126 056	Mulfingen	1 542	540	191	12,4	24	105	6,8	88	83	5,4	9
126 058	Neuenstein, Stadt	2 438	888	278	11,4	55	103	4,2	89	120	4,9	25
126 060	Niedernhall, Stadt	1 692	690	113	6,7	26	32	1,9	27	111	6,6	29
126 066	Öhringen, Stadt	7 846	3 105	664	8,5	125	171	2,2	138	585	7,5	118
126 069	Pfedelbach	3 308	1 297	349	10,6	85	199	6,0	171	261	7,9	46
126 072	Schöntal	2 608	933	177	6,8	39	62	2,4	50	139	5,3	22
126 085	Waldenburg, Stadt	1 045	404	91	8,7	22	26	2,5	23	92	8,8	14
126 086	Weißbach	829	320	44	5,3	12	13	1,6	11	22	2,7	3
126 094	Zweiflingen	656	257	84	12,8	13	82	12,5	71	33	5,0	9
	Zusammen	40 817	15 719	3 776	9,3	731	1 581	3,9	1 321	2 643	6,5	534
127	Schwäbisch Hall											
127 008	Blaufelden	2 138	799	343	16,0	53	223	10,4	183	109	5,1	23
127 009	Braunsbach	1 150	442	161	14,0	28	93	8,1	75	64	5,6	8
127 012	Bühlertann	1 105	412	93	8,4	20	66	6,0	62	88	8,0	23
127 013	Bühlertzell	847	328	102	12,0	16	101	11,9	92	50	5,9	14
127 014	Crailsheim, Stadt	11 563	4 440	933	8,1	191	214	1,9	184	1 209	10,5	197
127 102	Fichtenau	2 000	772	285	14,3	86	101	5,1	83	84	4,2	7
127 023	Fichtenberg	1 171	431	87	7,4	18	21	1,8	18	98	8,4	23
127 103	Frankenhardt	1 821	657	183	10,0	30	131	7,2	110	152	8,3	24
127 025	Gaildorf, Stadt	4 988	1 920	348	7,0	87	98	2,0	85	313	6,3	66
127 032	Gerabronn, Stadt	1 742	675	214	12,3	41	98	5,6	77	81	4,6	17
127 043	Ilshofen, Stadt	2 056	790	292	14,2	46	158	7,7	133	149	7,2	28
127 046	Kirchberg a.d. Jagst, St.	1 454	540	199	13,7	27	91	6,3	68	109	7,5	28
127 101	Kreßberg	1 448	489	169	11,7	34	87	6,0	70	111	7,7	20
127 047	Langenburg, Stadt	892	348	120	13,5	26	39	4,4	33	66	7,4	11
127 052	Mainhardt	1 911	684	226	11,8	50	64	3,3	47	132	6,9	25
127 056	Michelbach an der Bilz	1 317	523	101	7,7	25	21	1,6	20	150	11,4	30
127 059	Michelfeld	1 271	486	120	9,4	28	49	3,9	36	104	8,2	28
127 062	Oberrot	1 340	490	123	9,2	34	43	3,2	37	82	6,1	14
127 063	Obersontheim	1 719	652	186	10,8	45	83	4,8	64	99	5,8	15
127 100	Rosengarten	1 926	776	145	7,5	26	53	2,8	45	142	7,4	30
127 071	Rot am See	2 064	770	334	16,2	52	225	10,9	174	105	5,1	18
127 073	Satteldorf	1 695	601	152	9,0	23	77	4,5	64	150	8,8	27
127 075	Schrozberg, Stadt	2 483	991	389	15,7	58	264	10,6	208	141	5,7	18
127 076	Schwäbisch Hall, Stadt	14 707	6 211	1 141	7,8	262	286	1,9	237	1 419	9,6	355
127 104	Stimpfach	1 122	409	100	8,9	21	30	2,7	25	90	8,0	14
127 079	Sulzbach-Laufen	1 095	392	95	8,7	20	50	4,6	41	61	5,6	8
127 086	Untermünkheim	1 234	465	137	11,1	21	62	5,0	52	117	9,5	23
127 089	Vellberg, Stadt	1 697	667	153	9,0	42	43	2,5	33	153	9,0	23
127 091	Wallhausen	951	342	121	12,7	20	69	7,3	55	50	5,3	4
127 099	Wolpertshausen	544	189	102	18,8	8	60	11,0	45	42	7,7	11
	Zusammen	71 451	27 691	7 154	10,0	1 438	3 000	4,2	2 456	5 720	8,0	1 132
128	Main-Tauber-Kreis											
128 138	Ahorn	965	317	108	11,2	19	23	2,4	19	108	11,2	20

Stellung im Beruf												Schl.-Nr.
Angestellte			Arbeiter			Auszubildende						
						kaufm./techn. sowie gewerbliche zusammen		davon				
								kaufm./techn.		gewerbliche		
zusammen		weiblich	zusammen		weiblich	zusammen	weiblich	zusammen	weiblich			
Anzahl	% v. Sp. 1		Anzahl	% v. Sp. 1						zusammen	weiblich	
12	13	14	15	16	17	18	19	20	21	22	23	
651	43,4	303	509	34,0	140	103	45	42	32	61	13	125 096
1 302	41,0	666	965	30,4	244	224	114	123	96	101	18	125 098
1 577	37,2	819	1 457	34,4	423	288	142	144	106	144	36	125 102
159	25,2	86	254	40,3	66	55	25	17	13	38	12	125 103
708	29,5	415	1 085	45,2	292	174	86	72	60	102	26	125 107
367	26,5	186	694	50,1	224	106	54	41	35	65	19	125 108
39 932	33,6	20 429	48 569	40,8	13 507	8 651	4 110	4 065	3 091	4 586	1 019	
												126
1 280	31,5	655	1 700	41,9	450	276	129	124	88	152	41	126 011
202	23,5	108	413	48,0	130	63	26	27	21	36	5	126 020
487	26,8	228	932	51,2	275	100	43	45	30	55	13	126 028
720	28,4	361	1 119	44,1	365	181	68	67	50	114	18	126 039
419	22,4	243	999	53,5	310	148	64	70	47	78	17	126 045
1 934	34,2	1 006	2 231	39,4	813	362	168	183	128	179	40	126 046
557	27,2	297	807	39,4	229	153	75	71	57	82	18	126 047
332	21,5	178	704	45,7	187	127	54	51	37	76	17	126 056
635	26,0	337	1 125	46,1	310	177	72	74	48	103	24	126 058
530	31,3	272	791	46,7	273	115	63	47	40	68	23	126 060
2 406	30,7	1 321	3 535	45,1	1 174	485	229	228	163	257	66	126 066
980	29,6	526	1 271	38,4	355	248	114	113	88	135	26	126 069
662	25,4	364	1 365	52,3	370	203	88	99	72	104	16	126 072
328	31,4	176	406	38,9	118	102	51	52	37	50	14	126 085
238	28,7	115	451	54,4	149	61	30	29	20	32	10	126 086
128	19,5	71	270	41,2	64	59	29	25	21	34	8	126 094
11 838	29,0	6 258	18 119	44,4	5 572	2 860	1 303	1 305	947	1 555	356	
												127
442	20,7	253	865	40,5	219	156	68	56	48	100	20	127 008
280	24,3	175	448	39,0	105	104	51	48	39	56	12	127 009
241	21,8	143	508	46,0	116	109	48	49	37	60	11	127 012
183	21,6	102	341	40,3	75	70	29	30	23	40	6	127 013
3 652	31,6	2 036	4 779	41,3	1 450	776	382	377	301	399	81	127 014
341	17,1	190	1 043	52,2	343	146	63	61	43	85	20	127 102
326	27,8	168	568	48,5	166	71	38	31	25	40	13	127 023
441	24,2	241	787	43,2	196	127	56	60	44	67	12	127 103
1 367	27,4	741	2 546	51,0	808	316	133	135	97	181	36	127 025
403	23,1	210	846	48,6	287	100	43	37	30	63	13	127 032
519	25,2	294	773	37,6	215	165	74	64	47	101	27	127 043
399	27,4	209	517	35,6	148	139	60	54	39	85	21	127 046
306	21,1	153	675	46,6	170	100	42	34	27	66	15	127 101
285	32,0	156	327	36,7	97	55	25	28	21	27	4	127 047
632	33,1	334	716	37,5	169	141	59	60	39	81	20	127 052
522	39,6	281	425	32,3	121	98	46	48	35	50	11	127 056
467	36,7	245	448	35,2	105	83	44	34	30	49	14	127 059
356	26,6	189	651	48,6	178	85	38	37	29	48	9	127 062
531	30,9	289	682	39,7	173	138	66	63	48	75	18	127 063
700	36,3	396	737	38,3	211	149	68	76	59	73	9	127 100
444	21,5	230	806	39,1	224	150	72	65	53	85	19	127 071
489	28,8	236	690	40,7	182	137	69	69	51	68	18	127 073
486	19,6	268	1 027	41,4	356	176	83	77	60	99	23	127 075
5 945	40,4	3 347	4 777	32,5	1 378	1 139	632	652	515	487	117	127 076
277	24,7	144	533	47,5	158	92	47	43	32	49	15	127 104
255	23,3	130	537	49,0	155	97	38	36	27	61	11	127 079
387	31,4	228	424	34,4	97	107	44	40	32	67	12	127 086
605	35,7	326	619	36,5	182	124	61	57	49	67	12	127 089
218	22,9	122	409	43,0	104	84	37	37	32	47	5	127 091
120	22,1	64	167	30,7	34	53	27	21	20	32	7	127 099
21 619	30,3	11 900	28 671	40,1	8 222	5 287	2 543	2 479	1 932	2 808	611	
												128
218	22,6	124	425	44,0	99	83	36	31	26	52	10	128 138

Noch: 8. Erwerbstätige in den Gemeinden Baden-Württembergs am 25. Mai 1987 nach Stellung im Beruf

Schl.-Nr.	Gemeinde	Erwerbstätige		Davon nach der								
		insgesamt	weiblich	Selbständige			Mithelfende Familienangehörige			Beamte, Richter, Soldaten usw.		
				zusammen		weiblich	zusammen		weiblich	zusammen		weiblich
				Anzahl	% v. Sp. 1		Anzahl	% v. Sp. 1		Anzahl	% v. Sp. 1	
		1	2	3	4	5	6	7	8	9	10	11
128 006	Assamstadt	791	301	58	7,3	14	19	2,4	18	60	7,6	10
128 007	Bad Mergentheim, Stadt	8 815	3 793	948	10,8	189	220	2,5	199	920	10,4	122
128 014	Boxberg, Stadt	2 797	1 017	258	9,2	45	69	2,5	58	238	8,5	22
128 020	Creglingen, Stadt	2 283	834	464	20,3	81	240	10,5	191	141	6,2	17
128 039	Freudenberg, Stadt	1 696	576	107	6,3	28	21	1,2	17	94	5,5	9
128 045	Großrinderfeld	1 514	516	151	10,0	17	51	3,4	48	140	9,2	25
128 047	Grünfeld, Stadt	1 518	476	160	10,5	19	58	3,8	54	172	11,3	34
128 058	Igersheim	2 146	875	220	10,3	34	71	3,3	61	230	10,7	28
128 061	Königheim	1 498	515	127	8,5	26	46	3,1	38	114	7,6	14
128 064	Külsheim, Stadt	2 429	799	162	6,7	28	58	2,4	49	343	14,1	17
128 139	Lauda-Königshofen, St.	6 303	2 229	452	7,2	87	79	1,3	66	988	15,7	101
128 082	Niederstetten, Stadt	2 634	969	350	13,3	53	214	8,1	178	447	17,0	20
128 115	Tauberbischofsheim, St.	5 261	2 010	390	7,4	74	82	1,6	70	902	17,1	108
128 126	Weikersheim, Stadt	3 061	1 154	392	12,8	65	177	5,8	145	293	9,6	47
128 128	Werbach	1 443	472	127	8,8	29	32	2,2	23	133	9,2	17
128 131	Wertheim, Stadt	9 157	3 435	758	8,3	167	112	1,2	102	685	7,5	132
128 137	Wittighausen	743	210	102	13,7	11	20	2,7	16	55	7,4	5
	Zusammen	55 054	20 498	5 334	9,7	986	1 592	2,9	1 352	6 063	11,0	748
	Region Franken	336 153	128 345	30 586	9,1	6 371	9 657	2,9	8 124	26 372	7,8	5 075

Region Ostwürttemberg

Landkreise												
135	Heidenheim											
135 010	Dischingen	2 008	723	228	11,4	50	53	2,6	46	110	5,5	16
135 015	Gerstetten	4 842	1 846	457	9,4	103	150	3,1	129	300	6,2	65
135 016	Giengen a.d.Brenz, St.	8 361	3 156	531	6,4	118	117	1,4	97	485	5,8	86
135 019	Heidenheim a.d.Brenz, St.	20 562	7 983	1 257	6,1	297	173	0,8	162	1 339	6,5	281
135 020	Herbrechtingen, Stadt	5 642	2 172	410	7,3	87	105	1,9	93	327	5,8	64
135 021	Hermaringen	1 003	387	80	8,0	16	30	3,0	25	68	6,8	11
135 025	Königsbronn	3 279	1 210	200	6,1	56	33	1,0	26	231	7,0	46
135 026	Nattheim	2 706	1 037	137	5,1	30	30	1,1	26	161	5,9	30
135 027	Niederstotzingen, Stadt	1 901	724	160	8,4	37	61	3,2	55	136	7,2	21
135 031	Sontheim an der Brenz	2 521	968	195	7,7	39	97	3,8	79	146	5,8	30
135 032	Steinheim am Albuch	3 659	1 369	275	7,5	51	97	2,7	82	264	7,2	55
	Zusammen	56 484	21 575	3 930	7,0	884	946	1,7	820	3 567	6,3	705
136	Ostalbkreis											
136 088	Aalen, Stadt	27 414	10 338	1 734	6,3	385	358	1,3	287	2 240	8,2	408
136 002	Abtsgmünd	2 757	1 000	245	8,9	55	81	2,9	69	192	7,0	26
136 003	Adelmannsfelden	709	258	65	9,2	13	32	4,5	27	58	8,2	6
136 007	Bartholomä	894	349	82	9,2	20	23	2,6	19	63	7,0	12
136 009	Böbingen an der Rems	1 803	675	135	7,5	30	33	1,8	30	173	9,6	46
136 010	Bopfingen, Stadt	4 672	1 657	387	8,3	80	89	1,9	78	353	7,6	54
136 015	Durlangen	1 234	410	80	6,5	15	21	1,7	17	73	5,9	10
136 018	Ellenberg	684	235	53	7,7	10	7	1,0	7	60	8,8	9
136 019	Ellwangen (Jagst), St.	9 318	3 458	729	7,8	151	152	1,6	127	1 452	15,6	200
136 020	Eschach	662	244	81	12,2	10	47	7,1	39	41	6,2	11
136 021	Essingen	2 466	956	228	9,2	64	50	2,0	42	190	7,7	37
136 024	Göggingen	837	330	69	8,2	15	16	1,9	14	47	5,6	15
136 027	Gschwend	2 012	718	214	10,6	39	73	3,6	64	135	6,7	26
136 028	Heubach, Stadt	4 125	1 582	288	7,0	57	51	1,2	43	292	7,1	73
136 029	Heuchlingen	762	271	58	7,6	16	31	4,1	28	52	6,8	10
136 033	Hüttlingen	2 329	847	147	6,3	30	36	1,5	30	190	8,2	30
136 034	Iggingen	913	317	83	9,1	16	25	2,7	22	65	7,1	16
136 035	Jagstzell	990	349	75	7,6	15	22	2,2	15	92	9,3	11
136 037	Kirchheim am Ries	744	259	84	11,3	12	35	4,7	33	48	6,5	9
136 038	Lauchheim, Stadt	1 533	532	113	7,4	21	39	2,5	37	126	8,2	16
136 040	Leinzell	1 014	382	69	6,8	13	14	1,4	13	70	6,9	19
136 042	Lorch, Stadt	4 711	1 840	321	6,8	67	87	1,8	71	321	6,8	64
136 043	Mögglingen	1 536	556	111	7,2	23	23	1,5	17	170	11,1	50

Stellung im Beruf												Schl.-Nr.
Angestellte			Arbeiter			Auszubildende						
						kaufm./techn. sowie gewerbliche zusammen		davon				
								kaufm./techn.		gewerbliche		
zusammen		weiblich	zusammen		weiblich	zusammen		weiblich	zusammen		weiblich	
Anzahl	% v. Sp. 1		Anzahl	% v. Sp. 1		zusammen	weiblich		zusammen	weiblich		
12	13	14	15	16	17	18	19	20	21	22	23	
193	24,4	98	411	52,0	134	50	27	20	15	30	12	128 006
3 086	35,0	1 903	2 990	33,9	1 036	651	344	334	268	317	76	128 007
653	23,3	353	1 373	49,1	437	206	102	94	75	112	27	128 014
410	18,0	244	847	37,1	221	181	80	71	64	110	16	128 020
452	26,7	219	914	53,9	258	108	45	42	33	66	12	128 039
438	28,9	259	630	41,6	118	104	49	46	37	58	12	128 045
364	24,0	204	656	43,2	127	108	38	54	33	54	5	128 047
706	32,9	411	762	35,5	260	157	81	81	65	76	16	128 058
353	23,6	203	731	48,8	180	127	54	57	42	70	12	128 061
546	22,5	309	1 119	46,1	297	201	99	78	64	123	35	128 064
1 847	29,3	1 064	2 453	38,9	675	484	236	237	170	247	66	128 139
477	18,1	300	955	36,3	322	191	96	76	65	115	31	128 082
1 804	34,3	1 020	1 706	32,4	528	377	210	231	178	146	32	128 115
830	27,1	438	1 127	36,8	352	242	107	101	78	141	29	128 126
382	26,5	202	669	46,4	164	100	37	38	30	62	7	128 128
2 784	30,4	1 424	4 079	44,5	1 259	739	351	356	268	383	83	128 131
167	22,5	88	322	43,3	70	77	20	29	19	48	1	128 137
15 710	28,5	8 863	22 169	40,3	6 537	4 186	2 012	1 976	1 530	2 210	482	
106 949	31,8	57 095	138 374	41,2	40 191	24 215	11 489	11 439	8 661	12 776	2 828	

Region Ostwürttemberg

												135
444	22,1	257	988	49,2	278	185	76	68	53	117	23	135 010
1 361	28,1	667	2 227	46,0	710	347	172	152	135	195	37	135 015
2 335	27,9	1 141	4 330	51,8	1 478	563	236	260	182	303	54	135 016
7 542	36,7	3 844	8 914	43,4	2 835	1 337	564	628	426	709	138	135 019
1 738	30,8	821	2 685	47,6	955	377	152	167	116	210	36	135 020
298	29,7	163	462	46,1	147	65	25	26	16	39	9	135 021
1 271	38,8	597	1 335	40,7	390	209	95	88	68	121	27	135 025
860	31,8	435	1 289	47,6	406	229	110	115	90	114	20	135 026
548	28,8	285	839	44,1	257	157	69	60	47	97	22	135 027
653	25,9	366	1 233	48,9	366	197	88	79	68	118	20	135 031
1 253	34,2	600	1 523	41,6	468	247	113	116	88	131	25	135 032
18 303	32,4	9 176	25 825	45,7	8 290	3 913	1 700	1 759	1 289	2 154	411	
												136
9 730	35,5	4 879	11 315	41,3	3 401	2 037	978	1 006	730	1 031	248	136 088
739	26,8	412	1 266	45,9	336	234	102	95	74	139	28	136 002
170	24,0	95	326	46,0	94	58	23	27	20	31	3	136 003
217	24,3	126	442	49,4	143	67	29	24	18	43	11	136 007
585	32,4	313	707	39,2	186	170	70	73	55	97	15	136 009
1 190	25,5	640	2 261	48,4	623	392	182	180	129	212	53	136 010
346	28,0	184	610	49,4	141	104	43	45	34	59	9	136 015
145	21,2	90	375	54,8	100	44	19	23	17	21	2	136 018
2 799	30,0	1 541	3 426	36,8	1 059	760	380	395	315	365	65	136 019
169	25,5	91	271	40,9	67	53	26	23	18	30	8	136 020
890	36,1	452	953	38,6	287	155	74	74	57	81	17	136 021
258	30,8	154	372	44,4	93	75	39	34	29	41	10	136 024
488	24,3	263	965	48,0	265	137	61	57	46	80	15	136 027
1 394	33,8	719	1 826	44,3	567	274	123	121	78	153	45	136 028
217	28,5	106	327	42,9	76	77	35	37	27	40	8	136 029
729	31,3	378	1 030	44,2	294	197	85	80	58	117	27	136 033
324	35,5	172	345	37,8	63	71	28	26	19	45	9	136 034
257	26,0	153	432	43,6	99	112	56	44	39	68	17	136 035
169	22,7	100	350	47,0	81	58	24	24	21	34	3	136 037
451	29,4	259	690	45,0	151	114	48	38	26	76	22	136 038
327	32,2	155	471	46,4	154	63	28	29	20	34	8	136 040
1 651	35,0	888	2 047	43,5	618	284	132	139	104	145	28	136 042
541	35,2	273	577	37,6	145	114	48	40	28	74	20	136 043

Noch: 8. Erwerbstätige in den Gemeinden Baden-Württembergs am 25. Mai 1987 nach Stellung im Beruf

Schl.-Nr.	Gemeinde	Erwerbstätige		Davon nach der								
		insgesamt	weiblich	Selbständige			Mithelfende Familienangehörige			Beamte, Richter, Soldaten usw.		
				zusammen		weiblich	zusammen		weiblich	zusammen		weiblich
				Anzahl	% v. Sp. 1		Anzahl	% v. Sp. 1		Anzahl	% v. Sp. 1	
		1	2	3	4	5	6	7	8	9	10	11
136 044	Mutlangen	2 411	994	173	7,2	47	44	1,8	40	211	8,8	54
136 045	Neresheim, Stadt	3 204	1 098	269	8,4	51	94	2,9	77	220	6,9	47
136 046	Neuler	1 220	453	93	7,6	13	121	9,9	112	81	6,6	12
136 049	Obergröningen	194	68	25	12,9	8	15	7,7	11	11	5,7	3
136 050	Oberkochen, Stadt	3 734	1 431	171	4,6	37	27	0,7	25	210	5,6	47
136 089	Rainau	1 241	444	105	8,5	19	57	4,6	55	105	8,5	17
136 087	Riesbürg	917	354	90	9,8	10	63	6,9	54	43	4,7	5
136 060	Rosenberg	1 003	308	102	10,2	17	28	2,8	20	90	9,0	4
136 061	Ruppertshofen	570	197	45	7,9	6	20	3,5	17	21	3,7	4
136 062	Schechingen	757	275	52	6,9	7	16	2,1	16	36	4,8	12
136 065	Schwäbisch Gmünd, St.	25 268	10 052	2 026	8,0	503	318	1,3	281	1 979	7,8	522
136 066	Spraitbach	1 461	523	95	6,5	20	11	0,8	8	97	6,6	17
136 068	Stödtlen	709	259	86	12,1	14	59	8,3	59	37	5,2	4
136 070	Täferrot	443	161	39	8,8	10	7	1,6	6	22	5,0	3
136 071	Tannhausen	718	268	72	10,0	11	63	8,8	59	48	6,7	9
136 075	Unterschneidheim	1 826	648	165	9,0	21	156	8,5	141	74	4,1	13
136 079	Waldstetten	3 136	1 176	239	7,6	59	48	1,5	39	295	9,4	71
136 082	Westhausen	2 369	830	170	7,2	38	58	2,4	52	151	6,4	24
136 084	Wört	495	161	62	12,5	14	13	2,6	10	35	7,1	5
	Zusammen	125 795	47 263	9 530	7,6	2 062	2 563	2,0	2 211	10 269	8,2	2 031
	Region Ostwürttemberg	182 279	68 838	13 460	7,4	2 946	3 509	1,9	3 031	13 836	7,6	2 736
	Regierungsbezirk Stuttgart	1 676 401	651 651	129 304	7,7	30 136	27 341	1,6	23 130	120 340	7,2	28 656

Stellung im Beruf												Schl.-Nr.
Angestellte			Arbeiter			Auszubildende						
						kaufm./techn. sowie gewerbliche zusammen		davon				
								kaufm./techn.		gewerbliche		
zusammen		weiblich	zusammen		weiblich	zusammen	weiblich	zusammen	weiblich			
Anzahl	% v. Sp. 1		Anzahl	% v. Sp. 1								
12	13	14	15	16	17	18	19	20	21	22	23	
960	39,8	493	867	36,0	267	156	93	95	79	61	14	136 044
727	22,7	366	1 637	51,1	458	257	99	109	76	148	23	136 045
279	22,9	158	543	44,5	113	103	45	45	34	58	11	136 046
43	22,2	22	87	44,8	20	13	4	4	4	9	-	136 049
1 540	41,2	715	1 555	41,6	497	231	110	103	75	128	35	136 050
328	26,4	174	530	42,7	135	116	44	45	34	71	10	136 089
264	28,8	127	389	42,4	119	68	39	36	29	32	10	136 087
283	28,2	151	414	41,3	87	86	29	35	24	51	5	136 060
143	25,1	79	292	51,2	64	49	27	25	19	24	8	136 061
225	29,7	129	363	48,0	85	65	26	30	22	35	4	136 062
8 409	33,3	4 637	10 896	43,1	3 344	1 640	765	717	559	923	206	136 065
429	29,4	236	701	48,0	177	128	65	65	50	63	15	136 066
115	16,2	67	349	49,2	81	63	34	33	29	30	5	136 068
113	25,5	68	226	51,0	60	36	14	15	10	21	4	136 070
133	18,5	76	355	49,4	95	47	18	22	14	25	4	136 071
346	18,9	198	907	49,7	193	178	82	82	58	96	24	136 075
1 177	37,5	623	1 136	36,2	285	241	99	97	69	144	30	136 079
672	28,4	359	1 092	46,1	264	226	93	93	65	133	28	136 082
118	23,8	63	232	46,9	55	35	14	14	10	21	4	136 084
40 090	31,9	21 184	53 955	42,9	15 442	9 388	4 333	4 299	3 222	5 089	1 111	
58 393	32,0	30 360	79 780	43,8	23 732	13 301	6 033	6 058	4 511	7 243	1 522	
649 256	38,7	334 808	644 402	38,4	185 574	105 758	49 347	51 114	37 029	54 644	12 318	

Noch: 8. Erwerbstätige in den Gemeinden Baden-Württembergs am 25. Mai 1987 nach Stellung im Beruf

Schl.-Nr.	Gemeinde	Erwerbstätige		Davon nach der								
		insgesamt	weiblich	Selbständige			Mithelfende Familienangehörige			Beamte, Richter, Soldaten usw.		
				zusammen		weiblich	zusammen		weiblich	zusammen		weiblich
				Anzahl	% v. Sp. 1		Anzahl	% v. Sp. 1		Anzahl	% v. Sp. 1	
		1	2	3	4	5	6	7	8	9	10	11

Regierungsbezirk Karlsruhe

Region Mittlerer Oberrhein

Stadtkreise												
211 000	Baden-Baden, Stadt	21 939	9 320	2 335	10,6	700	263	1,2	218	1 678	7,6	377
212 000	Karlsruhe, Stadt	114 818	47 661	9 247	8,1	2 336	1 008	0,9	826	12 499	10,9	3 241
Landkreise												
215	Karlsruhe											
215 100	Bad Schönborn	3 999	1 460	306	7,7	86	58	1,5	43	408	10,2	76
215 007	Bretten, Stadt	11 024	4 205	804	7,3	185	120	1,1	101	937	8,5	200
215 009	Bruchsal, Stadt	16 689	6 222	1 167	7,0	281	150	0,9	127	2 076	12,4	387
215 111	Dettenheim	2 709	969	210	7,8	53	33	1,2	30	253	9,3	49
215 102	Eggenstein-Leopoldshf.	6 532	2 537	489	7,5	157	93	1,4	78	601	9,2	139
215 017	Ettlingen, Stadt	17 506	6 771	1 388	7,9	363	176	1,0	149	1 865	10,7	473
215 021	Forst	3 045	1 199	254	8,3	61	34	1,1	21	409	13,4	100
215 025	Gondelsheim	1 185	464	118	10,0	31	22	1,9	16	110	9,3	26
215 099	Graben-Neudorf	4 375	1 545	327	7,5	73	44	1,0	38	499	11,4	89
215 029	Hambrücken	1 990	755	104	5,2	24	21	1,1	14	211	10,6	44
215 096	Karlsbad	6 415	2 617	494	7,7	135	68	1,1	55	559	8,7	130
215 103	Karlsdorf-Neuthard	3 871	1 418	243	6,3	62	33	0,9	27	515	13,3	95
215 097	Kraichtal, Stadt	5 624	1 978	409	7,3	77	64	1,1	52	513	9,1	88
215 039	Kronau	2 209	828	116	5,3	40	15	0,7	13	181	8,2	31
215 040	Kürnbach	1 141	450	76	6,7	21	25	2,2	21	58	5,1	11
215 105	Linkenheim-Hochstetten	4 516	1 658	322	7,1	83	49	1,1	39	425	9,4	93
215 046	Malsch	5 464	1 989	357	6,5	97	53	1,0	44	572	10,5	124
215 047	Marxzell	2 107	797	175	8,3	53	19	0,9	16	212	10,1	42
215 059	Oberderdingen	3 986	1 584	311	7,8	66	91	2,3	81	199	5,0	46
215 107	Oberhausen-Rheinhausen	4 089	1 415	292	7,1	90	25	0,6	19	316	7,7	72
215 064	Östringen, Stadt	4 978	1 797	348	7,0	81	42	0,8	34	464	9,3	96
215 101	Pfinztal	6 987	2 675	447	6,4	116	62	0,9	50	795	11,4	184
215 066	Philippsburg, Stadt	4 975	1 748	331	6,7	111	42	0,8	34	400	8,0	63
215 108	Rheinstetten	9 358	3 578	713	7,6	204	82	0,9	76	902	9,6	203
215 109	Stutensee	9 198	3 443	633	6,9	173	100	1,1	83	1 126	12,2	252
215 082	Sulzfeld	2 044	838	149	7,3	20	33	1,6	32	136	6,7	25
215 084	Ubstadt-Weiher	4 877	1 794	312	6,4	79	66	1,4	52	625	12,8	108
215 106	Waghäusel, Stadt	7 994	2 991	554	6,9	141	63	0,8	53	680	8,5	131
215 110	Waldbronn	5 817	2 199	527	9,1	141	51	0,9	47	612	10,5	139
215 089	Walzbachtal	3 518	1 359	225	6,4	63	45	1,3	37	344	9,8	68
215 090	Weingarten (Baden)	3 717	1 419	273	7,3	60	64	1,7	57	421	11,3	112
215 094	Zaisenhausen	744	293	55	7,4	10	15	2,0	13	41	5,5	4
Zusammen		172 683	64 995	12 529	7,3	3 237	1 858	1,1	1 552	17 465	10,1	3 700
216	Rastatt											
216 002	Au am Rhein	1 327	447	83	6,3	23	13	1,0	12	127	9,6	21
216 005	Bietigheim	2 536	923	180	7,1	44	32	1,3	26	235	9,3	42
216 006	Bischweier	1 291	448	82	6,4	29	8	0,6	8	90	7,0	24
216 007	Bühl, Stadt	10 897	4 205	889	8,2	202	149	1,4	124	916	8,4	169
216 008	Bühlertal	3 765	1 377	264	7,0	58	48	1,3	40	209	5,6	34
216 009	Durmersheim	4 953	1 803	384	7,8	87	61	1,2	53	456	9,2	109
216 012	Elchesheim-Illingen	1 280	448	105	8,2	26	20	1,6	15	110	8,6	29
216 013	Forbach	2 631	818	137	5,2	38	25	1,0	25	126	4,8	17
216 015	Gaggenau, Stadt	12 852	4 546	837	6,5	278	134	1,0	116	703	5,5	139
216 017	Gernsbach, Stadt	6 326	2 267	478	7,6	126	62	1,0	53	388	6,1	74
216 022	Hügelsheim	742	278	55	7,4	10	11	1,5	10	47	6,3	9
216 023	Iffezheim	1 898	670	140	7,4	42	19	1,0	17	184	9,7	23
216 024	Kuppenheim, Stadt	3 278	1 208	248	7,6	75	33	1,0	31	244	7,4	52
216 028	Lichtenau, Stadt	2 030	760	157	7,7	35	26	1,3	23	110	5,4	19
216 029	Loffenau	1 121	376	87	7,8	20	14	1,2	11	33	2,9	5
216 033	Muggensturm	2 405	866	189	7,9	42	23	1,0	19	226	9,4	53

Stellung im Beruf												Schl.-Nr.
Angestellte			Arbeiter			Auszubildende						
						kaufm./techn. sowie gewerbliche zusammen		davon				
								kaufm./techn.		gewerbliche		
zusammen		weiblich	zusammen		weiblich	zusammen	weiblich	zusammen	weiblich			
Anzahl	% v. Sp. 1		Anzahl	% v. Sp. 1								
12	13	14	15	16	17	18	19	20	21	22	23	

Regierungsbezirk Karlsruhe

Region Mittlerer Oberrhein

9 691	44,2	5 300	6 634	30,2	2 041	1 338	684	726	518	612	166	211 000
51 931	45,2	27 540	33 306	29,0	10 348	6 827	3 370	3 810	2 650	3 017	720	212 000
												215
1 282	32,1	677	1 692	42,3	471	253	107	124	83	129	24	215 100
3 647	33,1	1 890	4 860	44,1	1 532	656	297	326	225	330	72	215 007
5 769	34,6	3 013	6 504	39,0	1 949	1 023	465	541	361	482	104	215 009
968	35,7	497	1 083	40,0	275	162	65	70	50	92	15	215 111
3 319	50,8	1 523	1 618	24,8	431	412	209	230	157	182	52	215 102
7 583	43,3	3 735	5 382	30,7	1 548	1 112	503	567	407	545	96	215 017
1 115	36,6	629	1 025	33,7	293	208	95	103	68	105	27	215 021
417	35,2	206	431	36,4	148	87	37	34	27	53	10	215 025
1 540	35,2	779	1 652	37,8	415	313	151	151	114	162	37	215 099
591	29,7	333	940	47,2	289	123	51	55	39	68	12	215 029
2 532	39,5	1 237	2 300	35,9	804	462	256	276	208	186	48	215 096
1 429	36,9	726	1 338	34,6	363	313	145	173	117	140	28	215 103
1 516	27,0	817	2 706	48,1	759	416	185	199	144	217	41	215 097
596	27,0	330	1 151	52,1	342	150	72	63	48	87	24	215 039
351	30,8	173	555	48,6	188	76	36	39	28	37	8	215 040
1 892	41,9	936	1 529	33,9	377	299	130	149	94	150	36	215 105
2 029	37,1	1 038	2 076	38,0	500	377	186	199	151	178	35	215 046
857	40,7	411	724	34,4	218	120	57	62	42	58	15	215 047
1 111	27,9	545	2 019	50,7	741	255	105	114	84	141	21	215 059
1 179	28,8	615	2 019	49,4	511	258	108	122	83	136	25	215 107
1 422	28,6	766	2 379	47,8	681	323	139	144	99	179	40	215 064
2 874	41,1	1 432	2 352	33,7	691	457	202	231	155	226	47	215 101
1 535	30,9	801	2 332	46,9	592	335	147	159	121	176	26	215 066
4 153	44,4	2 091	2 905	31,0	731	603	273	308	189	295	84	215 108
4 205	45,7	2 058	2 639	28,7	663	495	214	240	164	255	50	215 109
533	26,1	280	1 052	51,5	420	141	61	63	45	78	16	215 082
1 593	32,7	854	1 939	39,8	536	342	165	182	127	160	38	215 084
2 618	32,7	1 418	3 515	44,0	995	564	253	277	199	287	54	215 106
2 556	43,9	1 169	1 699	29,2	534	372	169	208	141	164	28	215 110
1 301	37,0	680	1 392	39,6	412	211	99	99	72	112	27	215 089
1 507	40,5	731	1 179	31,7	328	273	131	152	108	121	23	215 090
191	25,7	107	397	53,4	135	45	24	22	17	23	7	215 094
64 211	37,2	32 497	65 384	37,9	18 872	11 236	5 137	5 682	3 967	5 554	1 170	
												216
449	33,8	224	552	41,6	121	103	46	44	34	59	12	216 002
916	36,1	508	1 002	39,5	227	171	76	77	63	94	13	216 005
460	35,6	218	565	43,8	130	86	39	39	32	47	7	216 006
3 796	34,8	1 971	4 421	40,6	1 394	726	345	353	265	373	80	216 007
1 159	30,8	562	1 847	49,1	569	238	114	114	92	124	22	216 008
1 943	39,2	1 012	1 804	36,4	399	305	143	144	103	161	40	216 009
445	34,8	227	511	39,9	119	89	32	30	20	59	12	216 012
664	25,2	385	1 456	55,3	256	223	97	93	73	130	24	216 013
4 336	33,7	2 188	5 917	46,0	1 409	925	416	419	306	506	110	216 015
2 268	35,9	1 195	2 720	43,0	627	410	192	175	128	235	64	216 017
285	38,4	148	282	38,0	78	62	23	27	19	35	4	216 022
639	33,7	323	798	42,0	206	118	59	52	42	66	17	216 023
1 165	35,5	586	1 362	41,5	368	226	96	105	75	121	21	216 024
502	24,7	271	1 086	53,5	340	149	72	69	53	80	19	216 028
322	28,7	183	576	51,4	118	89	39	44	34	45	5	216 029
868	36,1	432	921	38,3	230	178	90	87	67	91	23	216 033

Noch: 8. Erwerbstätige in den Gemeinden Baden-Württembergs am 25. Mai 1987 nach Stellung im Beruf

Schl.-Nr.	Gemeinde	Erwerbstätige		Davon nach der								
		insgesamt	weiblich	Selbständige			Mithelfende Familienangehörige			Beamte, Richter, Soldaten usw.		
				zusammen		weiblich	zusammen		weiblich	zusammen		weiblich
				Anzahl	% v. Sp. 1		Anzahl	% v. Sp. 1		Anzahl	% v. Sp. 1	
		1	2	3	4	5	6	7	8	9	10	11
216 039	Ötigheim	1 804	677	112	6,2	31	11	0,6	11	219	12,1	48
216 041	Ottersweier	2 565	962	198	7,7	45	69	2,7	50	199	7,8	39
216 043	Rastatt, Stadt	17 976	7 014	1 146	6,4	298	149	0,8	126	1 318	7,3	258
216 063	Rheinmünster	2 434	867	170	7,0	35	29	1,2	29	167	6,9	22
216 049	Sinzheim	4 192	1 633	319	7,6	69	63	1,5	54	287	6,8	49
216 052	Steinmauern	1 066	371	51	4,8	11	11	1,0	11	78	7,3	10
216 059	Weisenbach	1 216	407	52	4,3	16	12	1,0	12	48	3,9	8
	Zusammen	90 585	33 371	6 363	7,0	1 640	1 022	1,1	876	6 520	7,2	1 253
	Region Mittlerer Oberrhein	400 025	155 347	30 474	7,6	7 913	4 151	1,0	3 472	38 162	9,5	8 571
Region Unterer Neckar												
	Stadtkreise											
221 000	Heidelberg, Stadt	54 099	23 705	5 474	10,1	1 597	638	1,2	496	5 975	11,0	1 839
222 000	Mannheim, Univ.-Stadt	129 383	50 279	8 412	6,5	2 313	1 000	0,8	796	7 906	6,1	2 068
	Landkreise											
225	Neckar-Odenwald-Kreis											
225 001	Adelsheim, Stadt	2 218	653	197	8,9	38	61	2,8	57	243	11,0	33
225 002	Aglasterhausen	1 752	682	155	8,8	32	44	2,5	37	116	6,6	22
225 009	Billigheim	2 515	923	175	7,0	36	59	2,3	46	211	8,4	28
225 010	Binau	572	215	46	8,0	13	10	1,7	8	75	13,1	11
225 014	Buchen (Odenwald), Stadt	6 665	2 523	554	8,3	109	140	2,1	122	737	11,1	102
225 117	Elztal	2 322	813	158	6,8	25	32	1,4	28	240	10,3	39
225 024	Fahrenbach	1 091	371	74	6,8	25	13	1,2	10	144	13,2	26
225 032	Hardheim	2 991	1 064	252	8,4	44	75	2,5	63	403	13,5	44
225 033	Haßmersheim	1 939	687	142	7,3	27	36	1,9	30	159	8,2	25
225 039	Höpfingen	1 471	592	97	6,6	26	19	1,3	17	116	7,9	12
225 042	Hüffenhardt	835	301	54	6,5	5	20	2,4	15	38	4,6	6
225 052	Limbach	1 950	711	140	7,2	20	35	1,8	32	168	8,6	30
225 058	Mosbach, Stadt	10 236	3 899	729	7,1	178	88	0,9	68	1 212	11,8	195
225 060	Mudau	2 138	728	192	9,0	29	62	2,9	47	170	8,0	24
225 064	Neckargerach	1 011	361	59	5,8	12	11	1,1	10	82	8,1	12
225 067	Neckarzimmern	716	266	37	5,2	10	5	0,7	5	84	11,7	8
225 068	Neunkirchen	728	293	65	8,9	19	8	1,1	6	55	7,6	8
225 074	Obrigheim	2 404	878	128	5,3	29	36	1,5	29	225	9,4	26
225 075	Osterburken, Stadt	2 166	819	166	7,7	50	37	1,7	31	330	15,2	46
225 114	Ravenstein, Stadt	1 213	429	141	11,6	28	86	7,1	78	110	9,1	20
225 082	Rosenberg	893	311	109	12,2	18	41	4,6	33	77	8,6	11
225 115	Schefflenz	1 835	667	133	7,2	39	47	2,6	38	143	7,8	19
225 116	Schwarzach	1 181	471	64	5,4	19	11	0,9	7	68	5,8	12
225 091	Seckach	1 549	568	112	7,2	17	41	2,6	34	175	11,3	18
225 118	Waldbrunn	1 936	734	155	8,0	36	31	1,6	26	180	9,3	42
225 109	Walldürn, Stadt	4 948	1 911	376	7,6	88	104	2,1	84	658	13,3	74
225 113	Zwingenberg	326	122	17	5,2	6	3	0,9	3	29	8,9	8
	Zusammen	59 601	21 992	4 527	7,6	978	1 155	1,9	964	6 248	10,5	901
226	Rhein-Neckar-Kreis											
226 003	Altlußheim	2 335	864	187	8,0	50	27	1,2	21	120	5,1	26
226 102	Angelbachtal	1 831	713	149	8,1	34	45	2,5	34	139	7,6	22
226 006	Bammental	2 539	974	228	9,0	58	31	1,2	27	263	10,4	59
226 009	Brühl	6 446	2 488	503	7,8	163	63	1,0	42	491	7,6	140
226 010	Dielheim	3 724	1 430	228	6,1	47	38	1,0	31	316	8,5	81
226 012	Dossenheim	4 194	1 749	365	8,7	105	47	1,1	42	562	13,4	169
226 013	Eberbach, Stadt	6 471	2 568	495	7,6	137	78	1,2	66	509	7,9	96
226 105	Edingen-Neckarhausen	6 383	2 478	536	8,4	136	72	1,1	60	573	9,0	161
226 017	Epfenbach	1 096	414	79	7,2	15	32	2,9	27	85	7,8	14
226 018	Eppelheim	6 465	2 788	404	6,2	117	57	0,9	47	596	9,2	169
226 020	Eschelbronn	1 019	361	79	7,8	15	14	1,4	14	93	9,1	12

Stellung im Beruf												Schl.-Nr.
Angestellte			Arbeiter			Auszubildende						
						kaufm./techn. sowie gewerbliche zusammen		davon				
								kaufm./techn.		gewerbliche		
zusammen		weiblich	zusammen		weiblich	zusammen	weiblich	zusammen	weiblich			
Anzahl	% v. Sp. 1		Anzahl	% v. Sp. 1						zusammen	weiblich	
12	13	14	15	16	17	18	19	20	21	22	23	
669	37,1	358	680	37,7	182	113	47	47	27	66	20	216 039
809	31,5	433	1 127	43,9	318	163	77	79	54	84	23	216 041
5 898	32,8	3 334	8 296	46,2	2 426	1 169	572	556	415	613	157	216 043
721	29,6	380	1 162	47,7	311	185	90	82	57	103	33	216 063
1 645	39,2	888	1 596	38,1	453	282	120	127	93	155	27	216 049
334	31,3	176	522	49,0	133	70	30	31	20	39	10	216 052
334	27,5	192	687	56,5	149	83	30	33	24	50	6	216 059
30 627	33,8	16 194	39 890	44,0	10 563	6 163	2 845	2 827	2 096	3 336	749	
156 460	39,1	81 531	145 214	36,3	41 824	25 564	12 036	13 045	9 231	12 519	2 805	
Region Unterer Neckar												
25 393	46,9	13 653	13 315	24,6	4 353	3 304	1 767	1 965	1 382	1 339	385	221 000
54 586	42,2	29 413	49 364	38,2	11 837	8 115	3 852	4 298	2 968	3 817	884	222 000
												225
519	23,4	269	1 036	46,7	182	162	74	76	56	86	18	225 001
592	33,8	294	715	40,8	233	130	64	70	49	60	15	225 002
724	28,8	394	1 165	46,3	339	181	80	77	59	104	21	225 009
215	37,6	103	190	33,2	59	36	21	17	14	19	7	225 010
1 885	28,3	1 047	2 908	43,6	943	441	200	212	145	229	55	225 014
714	30,7	390	1 017	43,8	255	161	76	91	63	70	13	225 117
330	30,2	163	449	41,2	109	81	38	49	30	32	8	225 024
788	26,3	444	1 265	42,3	372	208	97	96	66	112	31	225 032
585	30,2	315	895	46,2	243	122	47	47	32	75	15	225 033
352	23,9	209	767	52,1	270	120	58	50	39	70	19	225 039
249	29,8	122	419	50,2	131	55	22	23	17	32	5	225 042
548	28,1	302	919	47,1	258	140	69	68	54	72	15	225 052
3 518	34,4	1 910	3 991	39,0	1 215	698	333	404	280	294	53	225 058
482	22,5	272	1 044	48,8	274	188	82	86	65	102	17	225 060
325	32,1	164	456	45,1	126	78	37	34	24	44	13	225 064
217	30,3	118	314	43,9	100	59	25	26	19	33	6	225 067
256	35,2	136	296	40,7	95	48	29	28	21	20	8	225 068
753	31,3	387	1 065	44,3	314	197	93	96	74	101	19	225 074
575	26,5	304	888	41,0	299	170	89	90	66	80	23	225 075
188	15,5	113	577	47,6	138	111	52	49	38	62	14	225 114
218	24,4	120	379	42,4	94	69	35	31	26	38	9	225 082
457	24,9	253	904	49,3	251	151	67	62	44	89	23	225 115
352	29,8	188	607	51,4	197	79	48	54	41	25	7	225 116
452	29,2	274	639	41,3	169	130	56	61	43	69	13	225 091
596	30,8	336	828	42,8	233	146	61	71	52	75	9	225 118
1 269	25,6	674	2 215	44,8	843	326	148	153	108	173	40	225 109
114	35,0	58	141	43,3	42	22	5	9	3	13	2	225 113
17 273	29,0	9 359	26 089	43,8	7 784	4 309	2 006	2 130	1 528	2 179	478	
												226
806	34,5	409	996	42,7	279	199	79	79	63	120	16	226 003
536	29,3	286	835	45,6	286	127	51	62	43	65	8	226 102
1 093	43,0	553	757	29,8	199	167	78	90	59	77	19	226 006
3 129	48,5	1 548	1 901	29,5	437	359	158	180	116	179	42	226 009
1 331	35,7	705	1 545	41,5	438	266	128	129	105	137	23	226 010
1 980	47,2	1 038	1 026	24,5	294	214	101	125	76	89	25	226 012
2 148	33,2	1 121	2 832	43,8	930	409	218	218	171	191	47	226 013
3 019	47,3	1 491	1 836	28,8	469	347	161	191	126	156	35	226 105
333	30,4	187	489	44,6	133	78	38	42	30	36	8	226 017
2 767	42,8	1 563	2 257	34,9	698	384	194	198	143	186	51	226 018
338	33,2	193	422	41,4	91	73	36	35	26	38	10	226 020

Noch: 8. Erwerbstätige in den Gemeinden Baden-Württembergs am 25. Mai 1987 nach Stellung im Beruf

Schl.-Nr.	Gemeinde	Erwerbstätige		Davon nach der								
		insgesamt	weiblich	Selbständige			Mithelfende Familienangehörige			Beamte, Richter, Soldaten usw.		
				zusammen		weiblich	zusammen		weiblich	zusammen		weiblich
				Anzahl	% v. Sp. 1		Anzahl	% v. Sp. 1		Anzahl	% v. Sp. 1	
		1	2	3	4	5	6	7	8	9	10	11
226 022	Gaiberg	951	349	99	10,4	32	8	0,8	7	113	11,9	31
226 027	Heddesbach	200	67	19	9,5	6	3	1,5	3	12	6,0	1
226 028	Heddesheim	5 122	1 922	400	7,8	99	63	1,2	53	342	6,7	90
226 029	Heiligkreuzsteinach	1 011	353	121	12,0	33	27	2,7	18	74	7,3	12
226 106	Helmstadt-Bargen	1 595	593	140	8,8	27	57	3,6	44	102	6,4	18
226 031	Hemsbach, Stadt	5 732	2 081	431	7,5	129	58	1,0	52	372	6,5	93
226 107	Hirschberg a.d. Bergstr.	4 219	1 567	472	11,2	137	90	2,1	76	426	10,1	160
226 032	Hockenheim, Stadt	7 394	2 808	559	7,6	140	88	1,2	68	529	7,2	126
226 036	Ilvesheim	3 280	1 263	303	9,2	75	46	1,4	42	222	6,8	64
226 037	Ketsch	5 683	2 155	538	9,5	152	63	1,1	54	492	8,7	114
226 038	Ladenburg, Stadt	5 337	2 016	465	8,7	144	72	1,3	61	469	8,8	148
226 040	Laudenbach	2 366	855	180	7,6	57	23	1,0	17	206	8,7	55
226 041	Leimen, Stadt	8 816	3 531	719	8,2	187	101	1,1	79	787	8,9	202
226 104	Lobbach	956	331	81	8,5	21	16	1,7	14	102	10,7	20
226 046	Malsch	1 236	459	97	7,8	28	7	0,6	5	121	9,8	27
226 048	Mauer	1 509	558	115	7,6	29	12	0,8	11	150	9,9	31
226 049	Meckesheim	2 219	799	193	8,7	38	35	1,6	30	190	8,6	34
226 054	Mühlhausen	3 100	1 166	219	7,1	45	28	0,9	22	267	8,6	54
226 055	Neckarbischofsheim, St.	1 630	626	137	8,4	30	31	1,9	23	101	6,2	22
226 056	Neckargemünd, Stadt	5 967	2 427	637	10,7	187	66	1,1	54	751	12,6	205
226 058	Neidenstein	735	276	54	7,3	14	15	2,0	10	47	6,4	8
226 059	Neulußheim	2 310	856	162	7,0	44	25	1,1	20	159	6,9	42
226 060	Nußloch	4 203	1 656	341	8,1	83	45	1,1	39	403	9,6	82
226 062	Oftersheim	4 688	1 782	333	7,1	79	68	1,5	55	375	8,0	98
226 063	Plankstadt	4 066	1 554	273	6,7	83	60	1,5	50	412	10,1	92
226 065	Rauenberg, Stadt	2 898	1 069	196	6,8	47	28	1,0	19	260	9,0	64
226 066	Reichartshausen	781	281	63	8,1	9	12	1,5	8	52	6,7	9
226 068	Reilingen	3 014	1 150	222	7,4	65	39	1,3	38	237	7,9	54
226 076	Sandhausen	6 302	2 548	487	7,7	131	58	0,9	47	539	8,6	121
226 080	Schönau, Stadt	2 037	772	185	9,1	51	31	1,5	25	160	7,9	34
226 081	Schönbrunn	1 181	418	97	8,2	23	11	0,9	9	122	10,3	16
226 082	Schriesheim, Stadt	5 859	2 248	534	9,1	144	77	1,3	67	663	11,3	209
226 084	Schwetzingen, Stadt	8 158	3 274	705	8,6	190	95	1,2	83	610	7,5	178
226 085	Sinsheim, Stadt	12 783	5 048	1 177	9,2	254	246	1,9	212	1 088	8,5	247
226 086	Spechbach	662	252	51	7,7	13	9	1,4	8	58	8,8	13
226 103	St. Leon-Rot	5 036	1 811	325	6,5	75	27	0,5	21	361	7,2	78
226 091	Waibstadt, Stadt	2 291	857	186	8,1	41	44	1,9	41	181	7,9	32
226 095	Walldorf, Stadt	6 257	2 314	526	8,4	146	78	1,2	63	540	8,6	139
226 096	Weinheim, Stadt	18 320	6 705	1 664	9,1	418	243	1,3	203	1 315	7,2	371
226 097	Wiesenbach	1 263	488	135	10,7	38	22	1,7	20	166	13,1	52
226 098	Wiesloch, Stadt	9 543	3 735	743	7,8	197	92	1,0	72	910	9,5	246
226 099	Wilhelmsfeld	1 266	461	142	11,2	40	19	1,5	16	144	11,4	32
226 101	Zuzenhausen	921	357	92	10,0	19	25	2,7	23	91	9,9	18
Zusammen		215 400	82 665	17 871	8,3	4 677	2 767	1,3	2 293	18 468	8,6	4 691
Region Unterer Neckar		458 483	178 641	36 284	7,9	9 565	5 560	1,2	4 549	38 597	8,4	9 499

Region Nordschwarzwald

Stadtkreis												
231 000	Pforzheim, Stadt	50 114	21 816	4 039	8,1	922	458	0,9	395	2 785	5,6	603
Landkreise												
235	Calw											
235 006	Altensteig, Stadt	4 217	1 588	407	9,7	85	106	2,5	88	232	5,5	56
235 007	Althengstett	2 724	1 004	171	6,3	40	40	1,5	32	210	7,7	42
235 033	Bad Herrenalb, Stadt	2 569	1 113	364	14,2	139	41	1,6	32	178	6,9	42
235 008	Bad Liebenzell, Stadt	3 028	1 305	301	9,9	91	62	2,0	53	226	7,5	52
235 084	Bad Teinach-Zavelst.,St.	1 238	490	108	8,7	17	39	3,2	32	80	6,5	16
235 085	Calw, Stadt	10 006	3 988	685	6,8	173	106	1,1	87	863	8,6	151
235 018	Dobel	722	331	73	10,1	23	15	2,1	11	51	7,1	7
235 020	Ebhausen	1 712	607	104	6,1	27	29	1,7	24	89	5,2	13
235 022	Egenhausen	760	269	71	9,3	10	26	3,4	24	30	3,9	6

Stellung im Beruf												Schl.-Nr.
Angestellte			Arbeiter			Auszubildende						
						kaufm./techn. sowie gewerbliche zusammen		davon				
								kaufm./techn.		gewerbliche		
zusammen		weiblich	zusammen		weiblich	zusammen	weiblich	zusammen	weiblich			
Anzahl	% v. Sp. 1		Anzahl	% v. Sp. 1								
12	13	14	15	16	17	18	19	20	21	22	23	
443	46,6	199	246	25,9	57	42	23	26	21	16	2	226 022
54	27,0	26	97	48,5	24	15	7	7	5	8	2	226 027
2 518	49,2	1 242	1 482	28,9	292	317	146	174	114	143	32	226 028
408	40,4	195	319	31,6	65	62	30	31	26	31	4	226 029
483	30,3	248	731	45,8	217	82	39	43	32	39	7	226 106
2 615	45,6	1 227	1 870	32,6	406	386	174	217	141	169	33	226 031
2 073	49,1	886	911	21,6	196	247	112	137	87	110	25	226 107
3 035	41,0	1 545	2 706	36,6	718	477	211	242	168	235	43	226 032
1 612	49,1	811	902	27,5	181	195	90	105	73	90	17	226 036
2 537	44,6	1 236	1 639	28,8	408	414	191	211	143	203	48	226 037
2 373	44,5	1 119	1 640	30,7	404	318	140	153	100	165	40	226 038
1 085	45,9	478	721	30,5	177	151	71	81	56	70	15	226 040
3 930	44,6	2 057	2 732	31,0	741	547	265	289	210	258	55	226 041
362	37,9	179	340	35,6	70	55	27	27	19	28	8	226 104
380	30,7	214	543	43,9	137	88	48	54	40	34	8	226 046
610	40,4	298	504	33,4	126	118	63	62	51	56	12	226 048
777	35,0	398	856	38,6	229	168	70	90	61	78	9	226 049
1 033	33,3	569	1 335	43,1	379	218	97	100	65	118	32	226 054
430	26,4	214	834	51,2	291	97	46	47	35	50	11	226 055
2 853	47,8	1 469	1 302	21,8	353	358	159	185	127	173	32	226 056
269	36,6	139	281	38,2	74	69	31	39	24	30	7	226 058
894	38,7	456	951	41,2	242	119	52	59	38	60	14	226 059
1 765	42,0	928	1 417	33,7	421	232	103	122	84	110	19	226 060
1 996	42,6	1 009	1 658	35,4	412	258	129	134	98	124	31	226 062
1 625	40,0	828	1 449	35,6	385	247	116	123	92	124	24	226 063
997	34,4	523	1 223	42,2	328	194	88	102	75	92	13	226 065
235	30,1	123	362	46,4	106	57	26	29	21	28	5	226 066
1 043	34,6	539	1 264	41,9	366	209	88	96	69	113	19	226 068
2 595	41,2	1 389	2 266	36,0	698	357	162	180	131	177	31	226 076
776	38,1	408	749	36,8	201	136	53	56	34	80	19	226 080
412	34,9	212	448	37,9	120	91	38	42	32	49	6	226 081
2 822	48,2	1 337	1 425	24,3	330	338	161	169	116	169	45	226 082
3 494	42,8	1 845	2 791	34,2	755	463	223	256	177	207	46	226 084
4 450	34,8	2 314	4 897	38,3	1 577	925	444	444	353	481	91	226 085
242	36,6	138	264	39,9	66	38	14	13	11	25	3	226 086
1 652	32,8	916	2 295	45,6	548	376	173	188	130	188	43	226 103
682	29,8	354	1 037	45,3	308	161	81	86	67	75	14	226 091
2 297	36,7	1 161	2 461	39,3	656	355	149	171	118	184	31	226 095
8 139	44,4	3 701	5 891	32,2	1 543	1 068	469	520	361	548	108	226 096
566	44,8	260	300	23,8	77	74	41	42	33	32	8	226 097
3 874	40,6	2 017	3 361	35,2	910	563	293	305	226	258	67	226 098
552	43,6	258	334	26,4	77	75	38	42	30	33	8	226 099
285	30,9	149	376	40,8	119	52	29	32	24	20	5	226 101
88 753	41,2	44 708	74 106	34,4	20 044	13 435	6 252	6 880	4 876	6 555	1 376	
186 005	40,6	97 133	162 874	35,5	44 018	29 163	13 877	15 273	10 754	13 890	3 123	

Region Nordschwarzwald

18 749	37,4	10 706	21 061	42,0	7 694	3 022	1 496	1 556	1 101	1 466	395	231 000
												235
1 179	28,0	656	1 971	46,7	566	322	137	145	110	177	27	235 006
999	36,7	487	1 112	40,8	306	192	97	95	77	97	20	235 007
969	37,7	524	855	33,3	288	162	88	83	66	79	22	235 033
1 176	38,8	645	1 062	35,1	363	201	101	104	72	97	29	235 008
373	30,1	202	525	42,4	170	113	53	49	39	64	14	235 084
3 320	33,2	1 845	4 377	43,7	1 390	655	342	368	274	287	68	235 085
242	33,5	146	283	39,2	113	58	31	21	18	37	13	235 018
427	24,9	218	903	52,7	256	160	69	65	50	95	19	235 020
226	29,7	118	337	44,3	75	70	36	39	32	31	4	235 022

Noch: 8. Erwerbstätige in den Gemeinden Baden-Württembergs am 25. Mai 1987 nach Stellung im Beruf

Schl.-Nr.	Gemeinde	Erwerbstätige		Davon nach der								
		insgesamt	weiblich	Selbständige			Mithelfende Familienangehörige			Beamte, Richter, Soldaten usw.		
				zusammen		weiblich	zusammen		weiblich	zusammen		weiblich
				Anzahl	% v. Sp. 1		Anzahl	% v. Sp. 1		Anzahl	% v. Sp. 1	
		1	2	3	4	5	6	7	8	9	10	11
235 025	Enzklosterle	568	234	71	12,5	26	19	3,3	16	43	7,6	4
235 029	Gechingen	1 561	546	115	7,4	36	34	2,2	27	108	6,9	26
235 032	Haiterbach, Stadt	2 283	833	184	8,1	38	29	1,3	27	111	4,9	19
235 035	Höfen an der Enz	804	352	75	9,3	24	7	0,9	7	40	5,0	6
235 046	Nagold, Stadt	9 394	3 502	645	6,9	145	111	1,2	95	704	7,5	117
235 047	Neubulach, Stadt	1 819	668	146	8,0	37	40	2,2	40	118	6,5	17
235 050	Neuweiler	1 241	445	112	9,0	19	29	2,3	23	66	5,3	15
235 055	Oberreichenbach	1 176	482	93	7,9	18	19	1,6	17	74	6,3	14
235 057	Ostelsheim	992	362	65	6,6	16	8	0,8	7	49	4,9	8
235 060	Rohrdorf	860	335	54	6,3	6	13	1,5	12	31	3,6	7
235 065	Schömburg	2 864	1 309	288	10,1	81	40	1,4	33	139	4,9	34
235 066	Simmersfeld	781	277	86	11,0	17	18	2,3	15	34	4,4	3
235 067	Simmozheim	1 036	392	53	5,1	13	16	1,5	13	51	4,9	14
235 073	Unterreichenbach	940	369	73	7,8	16	15	1,6	12	58	6,2	11
235 079	Wildbad/Schwarzw., St.	5 220	2 355	494	9,5	163	54	1,0	42	330	6,3	49
235 080	Wildberg, Stadt	4 045	1 417	302	7,5	76	57	1,4	49	231	5,7	47
	Zusammen	62 560	24 573	5 140	8,2	1 336	973	1,6	818	4 146	6,6	776
236	Enzkreis											
236 004	Birkenfeld	4 525	1 892	461	10,2	92	63	1,4	53	258	5,7	58
236 011	Eisingen	2 122	874	199	9,4	50	18	0,8	17	132	6,2	22
236 013	Engelsbrand	1 891	775	234	12,4	43	32	1,7	27	126	6,7	32
236 019	Friolzheim	1 583	616	124	7,8	30	13	0,8	10	69	4,4	21
236 025	Heimsheim, Stadt	2 074	778	169	8,1	52	33	1,6	31	141	6,8	40
236 028	Illingen	3 207	1 205	217	6,8	61	44	1,4	34	182	5,7	40
236 030	Ispringen	2 964	1 233	268	9,0	57	36	1,2	28	189	6,4	38
236 074	Kämpfelbach	2 886	1 214	181	6,3	41	22	0,8	21	238	8,2	42
236 070	Keltern	3 941	1 651	376	9,5	71	44	1,1	40	225	5,7	54
236 031	Kieselbronn	1 090	448	104	9,5	25	16	1,5	15	82	7,5	21
236 033	Knittlingen, Stadt	3 094	1 220	226	7,3	46	64	2,1	54	154	5,0	31
236 076	Königsbach-Stein	4 303	1 717	373	8,7	77	42	1,0	37	360	8,4	68
236 038	Maulbronn, Stadt	2 878	1 089	229	8,0	50	61	2,1	52	176	6,1	38
236 039	Mönsheim	1 208	482	106	8,8	25	18	1,5	16	58	4,8	18
236 040	Mühlacker, Stadt	11 742	4 608	810	6,9	175	134	1,1	118	738	6,3	160
236 043	Neuenbürg, Stadt	3 477	1 468	336	9,7	82	50	1,4	39	261	7,5	45
236 044	Neuhausen	2 102	816	158	7,5	41	27	1,3	24	105	5,0	26
236 073	Neulingen	2 319	923	183	7,9	33	29	1,3	25	158	6,8	25
236 046	Niefern-Öschelbronn	4 751	2 024	386	8,1	96	36	0,8	30	230	4,8	58
236 075	Ölbronn-Dürrn	1 422	544	98	6,9	24	36	2,5	31	96	6,8	28
236 050	Ötisheim	2 086	797	169	8,1	46	30	1,4	26	135	6,5	28
236 071	Remchingen	4 592	1 803	348	7,6	84	54	1,2	45	369	8,0	57
236 061	Sternenfels	1 164	438	92	7,9	30	19	1,6	13	55	4,7	12
236 072	Straubenhardt	4 155	1 677	421	10,1	89	55	1,3	45	241	5,8	51
236 062	Tiefenbronn	2 300	902	210	9,1	57	29	1,3	25	133	5,8	29
236 065	Wiernsheim	2 429	914	208	8,6	43	44	1,8	36	129	5,3	31
236 067	Wimsheim	1 049	409	82	7,8	18	20	1,9	18	45	4,3	14
236 068	Wurmberg	1 121	446	118	10,5	30	23	2,1	16	60	5,4	17
	Zusammen	82 475	32 963	6 886	8,3	1 568	1 092	1,3	926	5 145	6,2	1 104
237	Freudenstadt											
237 002	Alpirsbach, Stadt	2 965	1 175	293	9,9	63	64	2,2	57	151	5,1	29
237 075	Bad Rippoldsau-Schapb.	1 124	389	109	9,7	21	24	2,1	20	58	5,2	5
237 004	Baiersbronn	6 741	2 649	692	10,3	201	102	1,5	90	397	5,9	52
237 008	Betzweiler-Wäldle	606	235	50	8,3	12	8	1,3	7	41	6,8	7
237 019	Dornstetten, Stadt	2 776	1 063	273	9,8	65	63	2,3	49	216	7,8	51
237 024	Empfingen	1 438	545	103	7,2	25	12	0,8	10	105	7,3	14
237 027	Eutingen im Gäu	1 965	716	114	5,8	34	32	1,6	31	126	6,4	23
237 028	Freudenstadt, Stadt	9 356	4 024	959	10,3	263	150	1,6	122	865	9,2	167
237 030	Glatten	1 030	355	114	11,1	29	30	2,9	24	55	5,3	5
237 032	Grömbach	234	82	26	11,1	5	6	2,6	6	10	4,3	—
237 040	Horb am Neckar, Stadt	9 865	3 644	769	7,8	201	170	1,7	148	792	8,0	149
237 045	Loßburg	2 490	951	296	11,9	79	90	3,6	72	175	7,0	28

Stellung im Beruf												Schl.-Nr.
Angestellte			Arbeiter			Auszubildende						
						kaufm./techn. sowie gewerbliche zusammen		davon				
								kaufm./techn.		gewerbliche		
zusammen		weiblich	zusammen		weiblich	zusammen	weiblich	zusammen	weiblich			
Anzahl	% v. Sp. 1		Anzahl	% v. Sp. 1						zusammen	weiblich	
12	13	14	15	16	17	18	19	20	21	22	23	
151	26,6	88	230	40,5	71	54	29	30	25	24	4	235 025
620	39,7	265	591	37,9	143	93	49	50	35	43	14	235 029
610	26,7	351	1 202	52,7	344	147	54	66	45	81	9	235 032
280	34,8	163	333	41,4	118	69	34	20	17	49	17	235 035
3 023	32,2	1 620	4 296	45,7	1 236	615	289	296	227	319	62	235 046
518	28,5	268	861	47,3	247	136	59	60	45	76	14	235 047
277	22,3	155	639	51,5	176	118	57	51	44	67	13	235 050
334	28,4	196	572	48,6	196	84	41	28	26	56	15	235 055
386	38,9	194	426	42,9	107	58	30	33	26	25	4	235 057
294	34,2	152	407	47,3	130	61	28	29	23	32	5	235 060
1 135	39,6	644	1 090	38,1	415	172	102	71	56	101	46	235 065
191	24,5	116	396	50,7	109	56	17	18	15	38	2	235 066
404	39,0	199	449	43,3	128	63	25	25	20	38	5	235 067
377	40,1	203	345	36,7	100	72	27	29	19	43	8	235 073
1 814	34,8	1 102	2 187	41,9	840	341	159	155	116	186	43	235 079
1 407	34,8	676	1 785	44,1	456	263	113	89	74	174	39	235 080
20 732	33,1	11 233	27 234	43,5	8 343	4 335	2 067	2 019	1 551	2 316	516	236
1 820	40,2	961	1 667	36,8	611	256	117	127	78	129	39	236 004
935	44,1	457	685	32,3	257	153	71	77	55	76	16	236 011
805	42,6	417	577	30,5	199	117	57	60	42	57	15	236 013
588	37,1	286	700	44,2	231	89	38	42	25	47	13	236 019
886	42,7	409	732	35,3	200	113	46	42	31	71	15	236 025
1 119	34,9	554	1 432	44,7	416	213	100	104	76	109	24	236 028
1 219	41,1	627	1 089	36,7	411	163	72	75	53	88	19	236 030
1 046	36,2	555	1 203	41,7	457	196	98	83	68	113	30	236 074
1 432	36,3	771	1 632	41,4	606	232	109	107	75	125	34	236 070
439	40,3	222	385	35,3	128	64	37	34	27	30	10	236 031
866	28,0	485	1 584	51,2	505	200	99	94	72	106	27	236 033
1 538	35,7	797	1 642	38,2	582	348	156	166	119	182	37	236 076
897	31,2	467	1 338	46,5	401	177	81	72	53	105	28	236 038
468	38,7	215	498	41,2	188	60	20	31	16	29	4	236 039
3 805	32,4	1 998	5 495	46,8	1 795	760	362	383	271	377	91	236 040
1 375	39,5	748	1 243	35,7	453	212	101	106	77	106	24	236 043
727	34,6	366	952	45,3	302	133	57	50	37	83	20	236 044
838	36,1	453	958	41,3	312	153	75	71	54	82	21	236 073
1 830	38,5	948	1 994	42,0	752	275	140	116	91	159	49	236 046
448	31,5	228	657	46,2	201	87	32	35	25	52	7	236 075
654	31,4	341	954	45,7	290	144	66	66	52	78	14	236 050
1 733	37,7	863	1 777	38,7	613	311	141	148	98	163	43	236 071
345	29,6	174	583	50,1	185	70	24	26	18	44	6	236 061
1 437	34,6	728	1 740	41,9	645	261	119	112	81	149	38	236 072
903	39,3	406	888	38,6	328	137	57	59	43	78	14	236 062
851	35,0	394	1 030	42,4	332	167	78	73	54	94	24	236 065
400	38,1	200	445	42,4	134	57	25	19	15	38	10	236 067
400	35,7	192	438	39,1	157	82	34	32	26	50	8	236 068
29 804	36,1	15 262	34 318	41,6	11 691	5 230	2 412	2 410	1 732	2 820	680	237
912	30,8	467	1 328	44,8	454	217	105	96	74	121	31	237 002
303	27,0	181	513	45,6	121	117	41	38	26	79	15	237 075
1 956	29,0	1 172	2 911	43,2	757	683	377	253	212	430	165	237 004
189	31,2	105	273	45,0	78	45	26	24	21	21	5	237 008
897	32,3	485	1 146	41,3	327	181	86	92	66	89	20	237 019
317	22,0	173	785	54,6	282	116	41	42	31	74	10	237 024
555	28,2	281	985	50,1	290	153	57	58	45	95	12	237 027
3 472	37,1	2 001	3 127	33,4	1 055	783	416	379	278	404	138	237 028
283	27,5	159	471	45,7	107	77	31	35	27	42	4	237 030
52	22,2	22	115	49,1	32	25	17	11	10	14	7	237 032
2 789	28,3	1 483	4 602	46,6	1 352	743	311	303	236	440	75	237 040
768	30,8	418	975	39,2	269	186	85	75	59	111	26	237 045

Noch: 8. Erwerbstätige in den Gemeinden Baden-Württembergs am 25. Mai 1987 nach Stellung im Beruf

Schl.-Nr.	Gemeinde	Erwerbstätige		Davon nach der								
		insgesamt	weiblich	Selbständige			Mithelfende Familienangehörige			Beamte, Richter, Soldaten usw.		
				zusammen		weiblich	zusammen		weiblich	zusammen		weiblich
				Anzahl	% v. Sp. 1		Anzahl	% v. Sp. 1		Anzahl	% v. Sp. 1	
		1	2	3	4	5	6	7	8	9	10	11
237 054	Pfalzgrafenweiler	2 507	957	225	9,0	60	38	1,5	36	152	6,1	37
237 061	Schopfloch	913	349	81	8,9	13	47	5,1	39	39	4,3	6
237 073	Seewald	915	349	110	12,0	24	25	2,7	19	43	4,7	5
237 074	Waldachtal	2 492	1 013	238	9,6	67	70	2,8	61	119	4,8	19
237 072	Wörnersberg	99	39	8	8,1	3	1	1,0	1	2	2,0	–
	Zusammen	47 516	18 535	4 460	9,4	1 165	932	2,0	792	3 346	7,0	597
	Region Nordschwarzwald	242 665	97 887	20 525	8,5	4 991	3 455	1,4	2 931	15 422	6,4	3 080
	Regierungsbezirk Karlsruhe	1 101 173	431 875	87 283	7,9	22 469	13 166	1,2	10 952	92 181	8,4	21 150

Stellung im Beruf												Schl.-Nr.
Angestellte			Arbeiter			Auszubildende						
						kaufm./techn. sowie gewerbliche zus.		davon				
								kaufm./techn.		gewerbliche		
zusammen		weiblich	zusammen		weiblich	zusammen	weiblich	zusammen	weiblich			
Anzahl	% v. Sp. 1		Anzahl	% v. Sp. 1						zusammen	weiblich	
12	13	14	15	16	17	18	19	20	21	22	23	
747	29,8	383	1 141	45,5	335	204	106	101	76	103	30	237 054
234	25,6	123	440	48,2	140	72	28	28	24	44	4	237 061
248	27,1	137	410	44,8	122	79	42	42	33	37	9	237 073
677	27,2	354	1 195	48,0	410	193	102	88	69	105	33	237 074
38	38,4	21	44	44,4	10	6	4	3	2	3	2	237 072
14 437	30,4	7 965	20 461	43,1	6 141	3 880	1 875	1 668	1 289	2 212	586	
83 722	34,5	45 166	103 074	42,5	33 869	16 467	7 850	7 653	5 673	8 814	2 177	
426 187	38,7	223 830	411 162	37,3	119 711	71 194	33 763	35 971	25 658	35 223	8 105	

Noch: 8. Erwerbstätige in den Gemeinden Baden-Württembergs am 25. Mai 1987 nach Stellung im Beruf

Schl.-Nr.	Gemeinde	Erwerbstätige		Davon nach der							
		insgesamt	weiblich	Selbständige			Mithelfende Familienangehörige			Beamte, Richter, Soldaten usw.	
				zusammen		weiblich	zusammen		weiblich	zusammen	
				Anzahl	% v. Sp. 1		Anzahl	% v. Sp. 1		Anzahl	% v. Sp. 1
		1	2	3	4	5	6	7	8	9	10
										11	

Regierungsbezirk Freiburg

Region Südlicher Oberrhein

311 000	Stadtkreis Freiburg im Breisg., St.	73 984	32 360	6 668	9,0	1 822	736	1,0	572	9 747	13,2	2 622
315	Landkreise Breisgau- Hochschwarzwald											
315 003	Au	498	195	79	15,9	15	21	4,2	15	69	13,9	22
315 004	Auggen	911	347	109	12,0	24	31	3,4	29	70	7,7	17
315 006	Bad Krozingen	4 940	2 068	573	11,6	156	109	2,2	85	418	8,5	85
315 007	Badenweiler	1 448	667	301	20,8	117	35	2,4	26	71	4,9	11
315 008	Ballrechten-Dottingen	770	292	67	8,7	17	17	2,2	14	79	10,3	14
315 013	Bötzingen	2 386	967	221	9,3	57	132	5,5	119	134	5,6	31
315 014	Bollschweil	973	355	91	9,4	28	36	3,7	33	142	14,6	27
315 015	Breisach am Rhein, St.	4 750	1 881	431	9,1	106	72	1,5	61	466	9,8	84
315 016	Breitnau	701	253	94	13,4	18	24	3,4	18	42	6,0	5
315 020	Buchenbach	1 388	526	139	10,0	29	39	2,8	30	159	11,5	34
315 022	Buggingen	1 423	509	140	9,8	25	75	5,3	62	108	7,6	17
315 028	Ebringen	996	410	110	11,0	31	55	5,5	51	151	15,2	25
315 131	Ehrenkirchen	2 713	1 008	301	11,1	58	68	2,5	53	270	10,0	63
315 030	Eichstetten	1 209	449	145	12,0	34	73	6,0	58	73	6,0	17
315 031	Eisenbach (Hochschw.)	1 147	456	98	8,5	16	47	4,1	37	44	3,8	8
315 033	Eschbach	725	218	59	8,1	18	9	1,2	9	202	27,9	12
315 037	Feldberg (Schwarzwald)	791	355	113	14,3	34	29	3,7	22	74	9,4	12
315 039	Friedenweiler	687	254	78	11,4	21	13	1,9	10	52	7,6	7
315 041	Glottental	1 303	499	158	12,1	42	55	4,2	37	78	6,0	20
315 043	Gottenheim	1 053	419	97	9,2	27	28	2,7	24	113	10,7	28
315 047	Gundelfingen	4 898	2 072	471	9,6	133	72	1,5	61	720	14,7	183
315 048	Hartheim	1 530	566	146	9,5	29	35	2,3	26	156	10,2	31
315 050	Heitersheim, Stadt	2 139	830	202	9,4	45	43	2,0	40	215	10,1	31
315 051	Heuweiler	430	170	36	8,4	8	14	3,3	10	45	10,5	15
315 052	Hinterzarten	1 030	485	215	20,9	92	31	3,0	27	67	6,5	8
315 056	Horben	420	159	66	15,7	16	13	3,1	11	53	12,6	12
315 059	Ihringen	2 265	867	249	11,0	38	74	3,3	67	186	8,2	31
315 064	Kirchzarten	3 677	1 488	460	12,5	114	67	1,8	52	569	15,5	149
315 068	Lenzkirch	2 094	881	263	12,6	89	45	2,1	38	111	5,3	16
315 070	Löffingen, Stadt	2 991	1 144	307	10,3	60	102	3,4	91	203	6,8	43
315 132	March	3 930	1 546	361	9,2	91	59	1,5	48	423	10,8	118
315 072	Merdingen	1 021	370	93	9,1	25	20	2,0	18	85	8,3	16
315 073	Merzhausen	1 867	811	267	14,3	66	32	1,7	29	328	17,6	93
315 074	Müllheim, Stadt	6 003	2 457	684	11,4	169	136	2,3	115	534	8,9	93
315 130	Münstertal/Schwarzw.	2 086	722	213	10,2	48	42	2,0	35	149	7,1	26
315 076	Neuenburg am Rhein, St.	3 908	1 522	333	8,5	84	71	1,8	58	351	9,0	44
315 084	Oberried	1 173	411	105	9,0	29	29	2,5	23	137	11,7	25
315 089	Pfaffenweiler	1 290	482	103	8,0	23	16	1,2	13	162	12,6	27
315 098	Schallstadt	2 404	944	260	10,8	53	73	3,0	60	302	12,6	73
315 102	Schluchsee	1 185	507	152	12,8	57	24	2,0	21	75	6,3	7
315 107	Sölden	431	165	45	10,4	12	6	1,4	5	60	13,9	16
315 094	St. Märgen	769	267	117	15,2	16	53	6,9	41	56	7,3	12
315 095	St. Peter	962	348	143	14,9	31	59	6,1	44	110	11,4	14
315 108	Staufen im Breisgau, St.	2 698	1 021	283	10,5	76	63	2,3	52	418	15,5	72
315 109	Stegen	1 681	678	150	8,9	35	52	3,1	44	302	18,0	68
315 111	Sulzburg, Stadt	1 054	438	144	13,7	35	46	4,4	40	103	9,8	15
315 113	Titisee-Neustadt, Stadt	4 985	2 086	541	10,9	139	132	2,6	111	469	9,4	82
315 115	Umkirch	2 336	988	214	9,2	47	35	1,5	24	244	10,4	80
315 133	Vogtsbg. i. Kaiserst., St.	2 487	843	465	18,7	87	168	6,8	148	140	5,6	17
315 125	Wittnau	515	185	74	14,4	23	10	1,9	8	95	18,4	19
	Zusammen	95 071	37 581	10 566	11,1	2 643	2 590	2,7	2 153	9 683	10,2	1 975

Stellung im Beruf												Schl.-Nr.
Angestellte			Arbeiter			Auszubildende						
						kaufm./techn. sowie gewerbliche zusammen		davon				
								kaufm./techn.		gewerbliche		
zusammen		weiblich	zusammen		weiblich	zusammen	weiblich	zusammen	weiblich			
Anzahl	% v. Sp. 1		Anzahl	% v. Sp. 1								
12	13	14	15	16	17	18	19	20	21	22	23	

Regierungsbezirk Freiburg

Region Südlicher Oberrhein

33 569	45,4	18 708	18 364	24,8	6 064	4 900	2 572	2 969	2 055	1 931	517	311 000
												315
203	40,8	102	98	19,7	27	28	14	13	11	15	3	315 003
324	35,6	171	311	34,1	77	66	29	28	20	38	9	315 004
2 139	43,3	1 170	1 319	26,7	396	382	176	191	142	191	34	315 006
468	32,3	280	431	29,8	147	142	86	85	72	57	14	315 007
280	36,4	140	282	36,6	89	45	18	20	14	25	4	315 008
762	31,9	396	960	40,2	268	177	96	100	79	77	17	315 013
380	39,1	175	256	26,3	56	68	36	32	26	36	10	315 014
1 812	38,1	989	1 580	33,3	474	389	167	167	126	222	41	315 015
177	25,2	93	288	41,1	80	76	39	38	32	38	7	315 016
512	36,9	280	434	31,3	99	105	54	56	48	49	6	315 020
429	30,1	205	566	39,8	154	105	46	43	36	62	10	315 022
361	36,2	202	254	25,5	73	65	28	39	24	26	4	315 028
1 025	37,8	562	846	31,2	178	203	94	99	68	104	26	315 131
380	31,4	213	449	37,1	84	89	43	38	31	51	12	315 030
275	24,0	143	597	52,0	219	86	33	33	25	53	8	315 031
220	30,3	107	193	26,6	53	42	19	17	14	25	5	315 033
283	35,8	168	224	28,3	82	68	37	37	34	31	3	315 037
202	29,4	112	291	42,4	79	51	25	20	14	31	11	315 039
377	28,9	207	499	38,3	127	136	66	59	50	77	16	315 041
375	35,6	195	351	33,3	102	89	43	48	33	41	10	315 043
2 516	51,4	1 314	881	18,0	266	238	115	135	84	103	31	315 047
533	34,8	283	555	36,3	144	105	53	52	42	53	11	315 048
754	35,3	403	741	34,6	240	184	71	85	60	99	11	315 050
164	38,1	82	131	30,5	34	40	21	17	14	23	7	315 051
338	32,8	197	265	25,7	85	114	76	63	58	51	18	315 052
151	36,0	74	95	22,6	21	42	25	24	23	18	2	315 056
762	33,6	411	787	34,7	215	207	105	108	91	99	14	315 059
1 577	42,9	823	785	21,3	236	219	114	126	92	93	22	315 064
600	28,7	326	876	41,8	303	199	109	106	91	93	18	315 068
783	26,2	449	1 351	45,2	380	245	121	121	94	124	27	315 070
1 816	46,2	914	1 037	26,4	272	234	103	123	83	111	20	315 132
380	37,2	191	363	35,6	85	80	35	36	27	44	8	315 072
879	47,1	493	261	14,0	75	100	55	66	45	34	10	315 073
2 143	35,7	1 197	2 054	34,2	664	452	219	211	168	241	51	315 074
652	31,3	369	810	38,8	144	220	100	112	80	108	20	315 130
1 221	31,2	680	1 655	42,3	529	277	127	134	89	143	38	315 076
358	30,5	173	420	35,8	89	124	72	65	56	59	16	315 084
506	39,2	268	393	30,5	97	110	54	47	42	63	12	315 089
1 039	43,2	534	594	24,7	156	136	68	73	55	63	13	315 098
354	29,9	214	445	37,6	132	135	76	57	45	78	31	315 102
167	38,7	83	118	27,4	33	35	16	19	14	16	2	315 107
178	23,1	102	288	37,5	60	77	36	31	27	46	9	315 094
267	27,8	155	290	30,1	62	93	42	39	32	54	10	315 095
1 061	39,3	542	711	26,4	201	162	78	79	56	83	22	315 108
706	42,0	383	360	21,4	99	111	49	49	38	62	11	315 109
368	34,9	216	319	30,3	101	74	31	31	23	43	8	315 111
1 662	33,3	968	1 793	36,0	572	388	214	208	172	180	42	315 113
1 072	45,9	575	648	27,7	202	123	60	65	46	58	14	315 115
667	26,8	343	826	33,2	150	221	98	103	80	118	18	315 133
205	39,8	98	98	19,0	20	33	17	18	14	15	3	315 125
34 863	36,7	18 770	30 179	31,7	8 531	7 190	3 509	3 566	2 740	3 624	769	

Noch: 8. Erwerbstätige in den Gemeinden Baden-Württembergs am 25. Mai 1987 nach Stellung im Beruf

Schl.-Nr.	Gemeinde	Erwerbstätige		Devon nach der								
		insgesamt	weiblich	Selbständige			Mithelfende Familienangehörige			Beamte, Richter, Soldaten usw.		
				zusammen		weiblich	zusammen		weiblich	zusammen		weiblich
				Anzahl	% v. Sp. 1		Anzahl	% v. Sp. 1		Anzahl	% v. Sp. 1	
		1	2	3	4	5	6	7	8	9	10	11
316	Emmendingen											
316 002	Bahlingen	1 513	523	157	10,4	32	43	2,8	36	104	6,9	25
316 003	Biederbach	726	272	86	11,8	11	74	10,2	64	39	5,4	7
316 009	Denzlingen	5 072	2 034	406	8,0	98	55	1,1	50	600	11,8	143
316 010	Elzach, Stadt	3 202	1 220	295	9,2	63	96	3,0	75	258	8,1	59
316 011	Emmendingen, Stadt	10 353	4 287	834	8,1	216	137	1,3	110	1 098	10,6	260
316 012	Endingen, Stadt	3 131	1 156	381	12,2	86	114	3,6	91	214	6,8	50
316 013	Forchheim	480	182	64	13,3	12	29	6,0	21	24	5,0	5
316 054	Freiamt	1 849	681	229	12,4	36	123	6,7	96	93	5,0	16
316 014	Gutach im Breisgau	1 732	674	157	9,1	31	78	4,5	58	123	7,1	31
316 017	Herbolzheim, Stadt	3 530	1 327	263	7,5	54	70	2,0	61	251	7,1	51
316 020	Kenzingen, Stadt	3 064	1 148	281	9,2	57	55	1,8	44	305	10,0	67
316 024	Malterdingen	1 112	432	103	9,3	21	17	1,5	15	52	4,7	6
316 036	Reute	1 206	449	98	8,1	25	12	1,0	9	122	10,1	29
316 053	Rheinhausen	1 484	553	78	5,3	15	8	0,5	7	128	8,6	25
316 037	Riegel	1 270	462	127	10,0	29	21	1,7	18	74	5,8	16
316 038	Sasbach	1 283	442	157	12,2	20	81	6,3	71	82	6,4	9
316 039	Sexau	1 340	505	117	8,7	26	35	2,6	26	128	9,6	30
316 042	Simonswald	1 334	458	127	9,5	28	50	3,7	36	125	9,4	26
316 043	Teningen	5 199	2 036	420	8,1	98	70	1,3	59	370	7,1	89
316 045	Vörstetten	1 006	414	123	12,2	33	33	3,3	30	103	10,2	30
316 056	Waldkirch, Stadt	8 680	3 581	744	8,6	171	146	1,7	122	677	7,8	151
316 049	Weisweil	772	277	71	9,2	14	21	2,7	21	54	7,0	8
316 055	Winden im Elztal	1 243	460	102	8,2	25	36	2,9	28	106	8,5	22
316 051	Wyhl	1 343	486	84	6,3	19	13	1,0	10	89	6,6	10
	Zusammen	61 924	24 059	5 504	8,9	1 220	1 417	2,3	1 158	5 219	8,4	1 165
317	Ortenaukreis											
317 001	Achern, Stadt	9 217	3 478	784	8,5	163	173	1,9	153	809	8,8	142
317 005	Appenweier	3 865	1 441	252	6,5	60	59	1,5	51	506	13,1	84
317 008	Bad Peterstal-Griesbach	1 328	487	141	10,6	40	16	1,2	14	67	5,0	6
317 009	Berghaupten	1 032	386	64	6,2	16	24	2,3	21	100	9,7	20
317 011	Biberach	1 453	569	128	8,8	35	25	1,7	21	80	5,5	11
317 021	Durbach	1 818	713	208	11,4	36	81	4,5	62	160	8,8	30
317 026	Ettenheim, Stadt	4 275	1 659	314	7,3	66	74	1,7	61	396	9,3	57
317 029	Fischerbach	759	298	85	11,2	18	23	3,0	17	59	7,8	13
317 031	Friesenheim	4 922	1 949	375	7,6	78	91	1,8	69	445	9,0	83
317 034	Gengenbach, Stadt	4 579	1 831	353	7,7	83	105	2,3	88	354	7,7	83
317 039	Gutach (Schwarzwaldb.)	1 094	426	128	11,7	18	60	5,5	52	66	6,0	10
317 040	Haslach im Kinzigtal, St.	2 725	1 063	280	10,3	66	27	1,0	25	158	5,8	32
317 041	Hausach, Stadt	2 347	875	210	8,9	45	55	2,3	46	192	8,2	27
317 046	Hofstetten	698	225	72	10,3	12	19	2,7	15	53	7,6	11
317 047	Hohberg	3 289	1 229	167	5,1	47	42	1,3	29	372	11,3	58
317 051	Hornberg, Stadt	2 133	853	198	9,3	39	77	3,6	69	101	4,7	16
317 152	Kappel-Grafenhausen	1 803	717	117	6,5	22	25	1,4	24	112	6,2	13
317 056	Kappelrodeck	2 634	941	314	11,9	77	112	4,3	90	156	5,9	26
317 057	Kehl, Stadt	13 053	4 990	1 091	8,4	261	180	1,4	159	1 205	9,2	257
317 059	Kippenheim	2 048	790	142	6,9	30	40	2,0	33	148	7,2	26
317 065	Lahr/Schwarzwald, Stadt	15 406	6 371	1 141	7,4	277	183	1,2	160	1 022	6,6	192
317 068	Lauf	1 789	687	156	8,7	39	30	1,7	27	100	5,6	29
317 067	Lautenbach	827	282	89	10,8	21	28	3,4	24	55	6,7	8
317 073	Mahlberg, Stadt	1 654	641	110	6,7	31	21	1,3	19	138	8,3	22
317 075	Meißenheim	1 542	601	116	7,5	16	56	3,6	43	81	5,3	15
317 078	Mühlenbach	766	302	109	14,2	23	96	12,5	79	28	3,7	5
317 151	Neuried	3 682	1 438	319	8,7	64	153	4,2	132	281	7,6	56
317 085	Nordrach	923	357	77	8,3	19	24	2,6	19	41	4,4	3
317 088	Oberharmersbach	1 182	408	125	10,6	29	53	4,5	44	43	3,6	4
317 089	Oberkirch, Stadt	7 940	2 925	799	10,1	128	329	4,1	279	557	7,0	99
317 093	Oberwolfach	1 232	398	116	9,4	20	34	2,8	25	68	5,5	9
317 096	Offenburg, Stadt	23 145	9 583	1 549	6,7	377	213	0,9	184	2 386	10,3	497
317 097	Ohlsbach	1 092	399	62	5,7	15	13	1,2	10	118	10,8	23
317 098	Oppenau, Stadt	2 227	770	222	10,0	36	93	4,2	78	153	6,9	15

Stellung im Beruf												Schl.-Nr.
Angestellte		Arbeiter				Auszubildende						
						kaufm./techn. sowie gewerbliche zusammen		davon				
								kaufm./techn.		gewerbliche		
zusammen		weiblich	zusammen		weiblich	zusammen	weiblich	zusammen	weiblich			
Anzahl	% v. Sp. 1		Anzahl	% v. Sp. 1						zusammen	weiblich	
12	13	14	15	16	17	18	19	20	21	22	23	
												316
521	34,4	277	556	36,7	96	132	57	58	44	74	13	316 002
120	16,5	70	351	48,3	100	56	20	22	16	34	4	316 003
2 359	46,5	1 180	1 286	25,4	377	366	186	201	147	165	39	316 009
842	26,3	486	1 471	45,9	432	240	105	114	85	126	20	316 010
4 284	41,4	2 268	3 252	31,4	1 040	748	393	432	310	316	83	316 011
930	29,7	465	1 233	39,4	340	259	124	125	93	134	31	316 012
118	24,6	67	199	41,5	49	46	28	29	23	17	5	316 013
438	23,7	275	795	43,0	171	171	87	75	66	96	21	316 054
561	32,4	284	698	40,3	223	115	47	50	34	65	13	316 014
1 073	30,4	557	1 589	45,0	484	284	120	135	99	149	21	316 017
1 054	34,4	565	1 122	36,6	311	247	104	116	81	131	23	316 020
327	29,4	199	510	45,9	143	103	48	48	40	55	8	316 024
478	39,6	233	408	33,8	110	88	43	40	33	48	10	316 036
439	29,6	243	707	47,6	207	124	56	60	46	64	10	316 053
416	32,8	212	524	41,3	136	108	51	59	38	49	13	316 037
326	25,4	181	526	41,0	109	111	52	53	43	58	9	316 038
493	36,8	253	483	36,0	139	84	31	37	24	47	7	316 039
280	21,0	148	625	46,9	163	127	57	53	39	74	18	316 042
1 875	36,1	971	2 079	40,0	640	385	179	184	138	201	41	316 043
425	42,2	215	249	24,8	70	73	36	40	28	33	8	316 045
3 134	36,1	1 650	3 359	38,7	1 186	620	301	315	244	305	57	316 056
229	29,7	124	341	44,2	85	56	25	26	18	30	7	316 049
292	23,5	155	608	48,9	183	99	47	46	37	53	10	316 055
340	25,3	181	694	51,7	212	123	54	57	45	66	9	316 051
21 354	34,5	11 259	23 665	38,2	7 006	4 765	2 251	2 375	1 771	2 390	480	317
												317
2 974	32,3	1 649	3 792	41,1	1 037	685	334	357	259	328	75	317 001
1 349	34,9	757	1 427	36,9	377	272	112	121	82	151	30	317 005
426	32,1	260	550	41,4	106	128	61	52	44	76	17	317 008
315	30,5	173	458	44,4	128	71	28	33	23	38	5	317 009
424	29,2	236	694	47,8	230	102	36	34	23	68	13	317 011
564	31,0	311	651	35,8	201	154	73	72	57	82	16	317 021
1 212	28,4	715	1 967	46,0	620	312	140	130	89	182	51	317 026
197	26,0	116	326	43,0	100	69	34	36	28	33	6	317 029
1 569	31,9	892	2 107	42,8	675	335	152	159	117	176	35	317 031
1 436	31,4	852	1 989	43,4	563	342	162	159	120	183	42	317 034
281	25,7	148	478	43,7	165	81	33	33	26	48	7	317 039
858	31,5	477	1 187	43,6	362	215	101	86	69	129	32	317 040
670	28,5	358	1 076	45,8	344	144	55	53	37	91	18	317 041
161	23,1	87	330	47,3	71	63	29	22	18	41	11	317 046
1 040	31,6	597	1 402	42,6	398	266	100	128	75	138	25	317 047
571	26,8	330	1 037	48,6	331	149	68	59	48	90	20	317 051
384	21,3	226	1 012	56,1	365	153	67	62	53	91	14	317 152
678	25,7	373	1 177	44,7	293	197	82	76	67	121	15	317 056
4 476	34,3	2 386	5 108	39,1	1 477	993	450	531	365	462	85	317 057
586	28,6	280	987	48,2	368	145	53	55	36	90	17	317 059
5 081	33,0	2 787	6 855	44,5	2 429	1 124	526	528	403	596	123	317 065
493	27,6	266	899	50,3	277	111	49	45	36	66	13	317 068
217	26,2	115	367	44,4	80	71	34	30	21	41	13	317 067
487	29,4	251	790	47,8	272	108	46	52	38	56	8	317 073
366	23,7	218	798	51,8	258	125	51	50	36	75	15	317 075
129	16,8	75	347	45,3	88	57	32	25	21	32	11	317 078
954	25,9	546	1 701	46,2	506	274	134	116	88	158	46	317 151
245	26,5	158	455	49,3	130	81	28	31	23	50	5	317 085
237	20,1	142	635	53,7	158	89	31	20	14	69	17	317 088
2 422	30,5	1 335	3 211	40,4	803	622	281	281	208	341	73	317 089
288	23,4	161	608	49,4	137	118	46	42	34	76	12	317 093
8 420	36,4	4 876	8 790	38,0	2 785	1 787	864	904	656	883	208	317 096
343	31,4	191	451	41,3	107	105	53	49	36	56	17	317 097
567	25,5	316	1 003	45,0	242	189	83	84	64	105	19	317 098

Noch: 8. Erwerbstätige in den Gemeinden Baden-Württembergs am 25. Mai 1987 nach Stellung im Beruf

Schl.-Nr.	Gemeinde	Erwerbstätige		Davon nach der								
		insgesamt	weiblich	Selbständige			Mithelfende Familienangehörige			Beamte, Richter, Soldaten usw.		
				zusammen		weiblich	zusammen		weiblich	zusammen		weiblich
				Anzahl	% v. Sp. 1		Anzahl	% v. Sp. 1		Anzahl	% v. Sp. 1	
		1	2	3	4	5	6	7	8	9	10	11
317 100	Ortenberg	1 341	511	117	8,7	24	26	1,9	21	185	13,8	25
317 102	Ottenhöfen im Schwarzw.	1 434	488	143	10,0	33	28	2,0	26	79	5,5	12
317 110	Renchen, Stadt	2 901	1 081	252	8,7	52	79	2,7	66	198	6,8	39
317 153	Rheinau, Stadt	4 752	1 778	376	7,9	80	109	2,3	88	287	6,0	57
317 113	Ringsheim	981	382	84	8,6	20	23	2,3	22	89	9,1	7
317 114	Rust	1 387	556	80	5,8	19	15	1,1	15	56	4,0	6
317 116	Sasbach	2 250	882	201	8,9	36	66	2,9	58	189	8,4	34
317 118	Sasbachwalden	1 018	421	157	15,4	42	57	5,6	44	56	5,5	9
317 121	Schuttertal	1 614	608	145	9,0	22	35	2,2	29	72	4,5	11
317 122	Schutterwald	3 123	1 236	198	6,3	46	30	1,0	26	308	9,9	40
317 150	Schwanau	2 499	937	213	8,5	40	54	2,2	49	172	6,9	27
317 126	Seebach	628	200	54	8,6	19	9	1,4	6	18	2,9	—
317 127	Seelbach	2 254	903	213	9,4	43	44	2,0	39	215	9,5	41
317 129	Steinach	1 805	673	164	9,1	26	79	4,4	67	99	5,5	13
317 141	Willstätt	3 587	1 323	335	9,3	76	67	1,9	50	239	6,7	53
317 145	Wolfach, Stadt	2 796	1 068	252	9,0	46	75	2,7	64	221	7,9	40
317 146	Zell am Harmersbach, St.	3 049	1 233	318	10,4	80	100	3,3	90	161	5,3	31
	Zusammen	165 898	64 362	13 715	8,3	3 011	3 530	2,1	2 982	13 254	8,0	2 427
	Region											
	Südlicher Oberrhein	396 877	158 362	36 453	9,2	8 696	8 273	2,1	6 865	37 903	9,6	8 189

Region Schwarzwald-Baar-Heuberg

Landkreise												
325	Rottweil											
325 001	Aichhalden	1 841	694	120	6,5	20	45	2,4	39	82	4,5	10
325 009	Bödingen	1 325	478	78	5,9	15	21	1,6	18	109	8,2	25
325 072	Deißlingen	2 500	1 010	216	8,6	38	55	2,2	49	182	7,3	45
325 011	Dietingen	1 669	596	123	7,4	30	31	1,9	25	150	9,0	31
325 012	Dornhan, Stadt	2 468	928	226	9,2	44	97	3,9	90	131	5,3	20
325 014	Dunningen	2 309	863	174	7,5	34	42	1,8	32	157	6,8	38
325 015	Epfendorf	1 582	595	101	6,4	24	17	1,1	13	131	8,3	27
325 071	Eschbronn	936	341	53	5,7	15	15	1,6	15	60	6,4	7
325 070	Fluorn-Winzeln	1 539	595	104	6,8	23	37	2,4	29	69	4,5	8
325 024	Hardt	1 128	432	83	7,4	18	15	1,3	12	64	5,7	10
325 036	Lauterbach	1 654	674	132	8,0	35	33	2,0	26	71	4,3	13
325 045	Oberndorf am Neckar, St.	6 472	2 545	469	7,2	124	92	1,4	84	352	5,4	68
325 049	Rottweil, Stadt	9 982	4 132	733	7,3	176	105	1,1	85	1 361	13,6	359
325 050	Schenkenzell	907	315	77	8,5	17	16	1,8	13	53	5,8	13
325 051	Schiltach, Stadt	1 834	726	129	7,0	17	49	2,7	45	72	3,9	8
325 053	Schramberg, Stadt	8 021	3 349	624	7,8	139	98	1,2	89	509	6,3	107
325 057	Sulz am Neckar, Stadt	4 897	1 814	434	8,9	95	126	2,6	111	299	6,1	49
325 058	Tennenbronn	1 867	705	133	7,1	26	71	3,8	60	117	6,3	17
325 060	Villingendorf	1 283	494	79	6,2	14	14	1,1	13	119	9,3	28
325 061	Vöhringen	1 612	644	117	7,3	28	21	1,3	20	74	4,6	17
325 064	Wellendingen	1 212	491	83	6,8	21	12	1,0	10	83	6,8	16
325 069	Zimmern ob Rottweil	2 290	878	191	8,3	33	55	2,4	42	265	11,6	64
	Zusammen	59 328	23 299	4 479	7,5	986	1 067	1,8	920	4 510	7,6	980
326	Schwarzwald-Baar-Kreis											
326 003	Bad Dürkheim, Stadt	4 477	1 947	490	10,9	120	104	2,3	82	301	6,7	56
326 005	Blumberg, Stadt	4 684	1 668	273	5,8	59	89	1,9	76	240	5,1	31
326 006	Bräunlingen, Stadt	2 571	968	213	8,3	31	56	2,2	43	133	5,2	25
326 075	Brigachtal	2 386	930	192	8,0	37	65	2,7	53	192	8,0	51
326 010	Dauchingen	1 499	614	143	9,5	21	30	2,0	23	112	7,5	30
326 012	Donaueschingen, Stadt	8 619	3 484	742	8,6	142	173	2,0	152	807	9,4	165
326 017	Furtwangen i.Schw., St.	4 694	1 877	359	7,6	66	95	2,0	81	311	6,6	46
326 020	Gütenbach	726	304	45	6,2	11	16	2,2	13	36	5,0	6
326 027	Hüfingen, Stadt	3 057	1 193	269	8,8	48	114	3,7	97	194	6,3	42
326 031	Königsfeld i.Schwarzw.	2 284	920	267	11,7	66	56	2,5	45	143	6,3	27
326 037	Mönchweiler	1 566	615	121	7,7	25	19	1,2	16	103	6,6	26

Stellung im Beruf												Schl.-Nr.
Angestellte			Arbeiter			Auszubildende						
						kaufm./techn. sowie gewerbliche zusammen		davon				
								kaufm./techn.		gewerbliche		
zusammen		weiblich	zusammen		weiblich	zusammen	weiblich	zusammen	weiblich			
Anzahl	% v. Sp. 1		Anzahl	% v. Sp. 1						zusammen	weiblich	
12	13	14	15	16	17	18	19	20	21	22	23	
524	39,1	298	399	29,8	102	90	41	44	31	46	10	317 100
401	28,0	234	665	46,4	132	118	51	53	43	65	8	317 102
824	28,4	449	1 332	45,9	375	216	100	99	68	117	32	317 110
1 332	28,0	721	2 306	48,5	674	342	158	157	118	185	40	317 153
294	30,0	170	421	42,9	138	70	25	31	20	39	5	317 113
306	22,1	158	819	59,0	313	111	45	53	35	58	10	317 114
747	33,2	427	891	39,6	249	156	78	71	55	85	23	317 116
327	32,1	202	338	33,2	82	83	42	32	30	51	12	317 118
289	17,9	178	940	58,2	311	133	57	53	46	80	11	317 121
1 140	36,5	654	1 218	39,0	359	229	111	110	79	119	32	317 122
637	25,5	354	1 211	48,5	372	212	95	87	69	125	26	317 150
129	20,5	78	359	57,2	71	59	26	26	21	33	5	317 126
722	32,0	386	898	39,8	309	162	85	80	65	82	20	317 127
414	22,9	253	902	50,0	255	147	59	50	42	97	17	317 129
1 088	30,3	565	1 599	44,6	467	259	112	98	80	161	32	317 141
867	31,0	476	1 192	42,6	366	189	76	79	53	110	23	317 145
961	31,5	541	1 285	42,1	387	224	104	90	68	134	36	317 146
51 422	31,0	28 804	71 440	43,1	21 445	12 537	5 693	5 728	4 237	6 809	1 456	
141 208	35,6	77 541	143 648	36,2	43 046	29 392	14 025	14 638	10 803	14 754	3 222	

Region Schwarzwald-Baar-Heuberg

												325
447	24,3	240	993	53,9	310	154	75	59	54	95	21	325 001
357	26,9	203	638	48,2	167	122	50	48	39	74	11	325 009
740	29,6	401	1 173	46,9	415	134	62	63	45	71	17	325 072
434	26,0	230	814	48,8	236	117	44	48	32	69	12	325 011
679	27,5	348	1 139	46,2	345	196	81	81	64	115	17	325 012
584	25,3	299	1 181	51,1	378	171	82	77	57	94	25	325 014
442	27,9	238	759	48,0	244	132	49	57	36	75	13	325 015
210	22,4	108	519	55,4	168	79	28	28	21	51	7	325 071
416	27,0	224	763	49,6	247	150	64	55	41	95	23	325 070
286	25,4	145	600	53,2	217	80	30	28	22	52	8	325 024
431	26,1	232	844	51,0	306	143	62	61	47	82	15	325 036
2 229	34,4	1 132	2 786	43,0	894	544	243	244	179	300	64	325 045
3 270	32,8	1 879	3 787	37,9	1 270	726	363	389	289	337	74	325 049
211	23,3	106	454	50,1	124	96	42	36	28	60	14	325 050
516	28,1	275	952	51,9	328	116	53	46	35	70	18	325 051
2 468	30,8	1 241	3 801	47,4	1 531	521	242	250	183	271	59	325 053
1 283	26,2	702	2 410	49,2	707	345	150	132	109	213	41	325 057
445	23,8	212	969	51,9	339	132	51	58	41	74	10	325 058
400	31,2	210	558	43,5	176	113	53	56	41	57	12	325 060
392	24,3	211	912	56,6	324	96	44	41	33	55	11	325 061
346	28,5	184	615	50,7	227	73	33	35	24	38	9	325 064
809	35,3	436	824	36,0	234	146	69	66	48	80	21	325 069
17 395	29,3	9 256	27 491	46,3	9 187	4 386	1 970	1 958	1 468	2 428	502	
												326
1 773	39,6	963	1 495	33,4	548	314	178	165	131	149	47	326 003
1 066	22,8	578	2 695	57,5	783	321	141	129	91	192	50	326 005
722	28,1	403	1 230	47,8	364	217	102	98	77	119	25	326 006
975	40,9	492	829	34,7	237	133	60	57	43	76	17	326 075
633	42,2	335	506	33,8	170	75	35	37	22	38	13	326 010
2 940	34,1	1 591	3 282	38,1	1 090	675	344	366	281	309	63	326 012
1 360	29,0	718	2 277	48,5	847	292	119	124	90	168	29	326 017
176	24,2	80	405	55,8	168	48	26	20	18	28	8	326 020
923	30,2	503	1 315	43,0	388	242	115	118	88	124	27	326 027
852	37,3	462	788	34,5	232	178	88	89	67	89	21	326 031
543	34,7	285	687	43,9	227	93	36	43	25	50	11	326 037

Noch: 8. Erwerbstätige in den Gemeinden Baden-Württembergs am 25. Mai 1987 nach Stellung im Beruf

Schl.-Nr.	Gemeinde	Erwerbstätige		Davon nach der								
		insgesamt	weiblich	Selbständige			Mithelfende Familienangehörige			Beamte, Richter, Soldaten usw.		
				zusammen		weiblich	zusammen		weiblich	zusammen		weiblich
				Anzahl	% v. Sp. 1		Anzahl	% v. Sp. 1		Anzahl	% v. Sp. 1	
		1	2	3	4	5	6	7	8	9	10	11
326 041	Niedereschach	2 328	914	213	9,1	53	39	1,7	36	160	6,9	41
326 054	Schönwald i. Schwarzw.	1 052	436	135	12,8	33	39	3,7	29	61	5,8	7
326 055	Schonach im Schwarzw.	2 304	923	226	9,8	56	52	2,3	48	123	5,3	21
326 052	St. Georgen i. Schw., St.	6 720	2 749	468	7,0	104	112	1,7	93	371	5,5	63
326 060	Triberg i. Schwarzw., St.	2 756	1 089	261	9,5	75	73	2,6	61	156	5,7	23
326 061	Tuningen	1 091	435	105	9,6	18	33	3,0	28	50	4,6	14
326 065	Unterkirnach	1 048	405	102	9,7	14	33	3,1	30	71	6,8	14
326 074	Villingen-Schwenn., St.	35 843	14 969	2 492	7,0	553	371	1,0	310	2 235	6,2	474
326 068	Vöhrenbach, Stadt	1 906	699	150	7,9	32	39	2,0	33	87	4,6	15
Zusammen		91 611	37 139	7 266	7,9	1 564	1 608	1,8	1 349	5 886	6,4	1 177
327	Tuttlingen											
327 002	Aldingen	2 730	1 083	188	6,9	39	40	1,5	32	149	5,5	26
327 004	Bärenthal	215	83	17	7,9	5	6	2,8	3	9	4,2	—
327 005	Balgheim	372	152	23	6,2	3	6	1,6	4	26	7,0	7
327 006	Böttingen	685	318	34	5,0	4	3	0,4	2	31	4,5	4
327 007	Bubsheim	399	171	22	5,5	4	3	0,8	3	16	4,0	1
327 008	Buchheim	286	103	27	9,4	2	17	5,9	14	19	6,6	2
327 009	Deilingen	740	304	41	5,5	5	9	1,2	9	39	5,3	4
327 010	Denkingen	940	377	63	6,7	11	6	0,6	5	61	6,5	7
327 011	Dürbheim	667	263	44	6,6	9	9	1,3	7	28	4,2	5
327 012	Durchhausen	372	152	35	9,4	9	9	2,4	9	14	3,8	4
327 013	Egesheim	227	94	17	7,5	5	2	0,9	2	8	3,5	2
327 057	Emmingen-Liptingen	1 700	664	184	10,8	30	66	3,9	56	89	5,2	15
327 016	Fridingen a.d. Donau, St.	1 547	551	100	6,5	16	23	1,5	17	149	9,6	30
327 017	Frittlingen	856	338	78	9,1	12	28	3,3	25	67	7,8	7
327 018	Geisingen, Stadt	2 189	815	186	8,5	35	49	2,2	40	171	7,8	29
327 019	Gosheim	1 751	736	124	7,1	19	12	0,7	10	84	4,8	19
327 020	Gunningen	243	98	20	8,2	4	2	0,8	2	7	2,9	1
327 023	Hausen ob Verena	316	125	22	7,0	4	3	0,9	1	21	6,6	4
327 025	Immendingen	2 687	875	192	7,1	37	84	3,1	73	606	22,6	20
327 027	Irndorf	381	157	30	7,9	4	6	1,6	6	29	7,6	7
327 029	Königsheim	289	124	13	4,5	4	—	—	—	18	6,2	1
327 030	Kolbingen	580	226	25	4,3	5	9	1,6	5	25	4,3	3
327 033	Mahlstetten	407	166	17	4,2	3	3	0,7	3	17	4,2	2
327 036	Mühlheim a.d. Donau, St.	1 604	608	105	6,5	20	25	1,6	24	132	8,2	18
327 038	Neuhausen ob Eck	1 476	509	104	7,0	17	29	2,0	25	192	13,0	11
327 040	Reichenbach a. Heuberg	245	110	13	5,3	5	1	0,4	1	6	2,4	3
327 041	Renquishausen	333	144	26	7,8	6	6	1,8	5	10	3,0	3
327 056	Rietheim-Weilheim	1 226	526	75	6,1	13	14	1,1	11	46	3,8	10
327 055	Seitingen-Oberflacht	919	342	78	8,5	13	10	1,1	8	60	6,5	13
327 046	Spaichingen, Stadt	4 669	1 884	381	8,2	73	66	1,4	57	345	7,4	64
327 048	Talheim	474	191	43	9,1	9	19	4,0	17	23	4,9	2
327 049	Trossingen, Stadt	5 149	2 134	408	7,9	94	75	1,5	63	303	5,9	66
327 050	Tuttlingen, Stadt	14 650	6 000	1 205	8,2	253	196	1,3	159	1 034	7,1	188
327 051	Wehingen	1 650	714	128	7,8	26	20	1,2	16	74	4,5	18
327 054	Wurmlingen	1 704	665	134	7,9	34	16	0,9	13	170	10,0	26
Zusammen		54 678	21 802	4 202	7,7	832	872	1,6	727	4 078	7,5	622
Region												
Schwarzwald-Baar-Heub.		205 617	82 240	15 947	7,8	3 382	3 547	1,7	2 996	14 474	7,0	2 779

Region Hochrhein-Bodensee

Landkreise												
335	Konstanz											
335 001	Aach, Stadt	659	251	58	8,8	16	11	1,7	11	41	6,2	4
335 002	Allensbach	2 602	1 062	270	10,4	62	36	1,4	34	298	11,5	65
335 098	Bodman-Ludwigshafen	1 471	549	209	14,2	44	47	3,2	33	123	8,4	22
335 015	Büsinggen am Hochrhein	557	223	131	23,5	29	33	5,9	26	21	3,8	5
335 021	Eigeltingen	1 340	494	153	11,4	22	61	4,6	48	84	6,3	15
335 022	Engen, Stadt	4 164	1 603	389	9,3	81	112	2,7	89	324	7,8	59

Stellung im Beruf												Schl.-Nr.
Angestellte			Arbeiter			Auszubildende						
						kaufm./techn. sowie gewerbliche zusammen		davon				
								kaufm./techn.		gewerbliche		
zusammen		weiblich	zusammen		weiblich	zusammen	weiblich	zusammen	weiblich			
Anzahl	% v. Sp. 1		Anzahl	% v. Sp. 1						zusammen	weiblich	
12	13	14	15	16	17	18	19	20	21	22	23	
837	36,0	397	913	39,2	311	166	76	73	50	93	26	326 041
317	30,1	180	416	39,5	140	84	47	46	33	38	14	326 054
619	26,9	329	1 114	48,4	406	170	63	57	43	113	20	326 055
2 159	32,1	1 028	3 173	47,2	1 245	437	216	229	180	208	36	326 052
752	27,3	427	1 304	47,3	404	210	99	96	73	114	26	326 060
325	29,8	167	509	46,7	186	69	22	23	17	46	5	326 061
380	36,3	184	399	38,1	130	63	33	36	27	27	6	326 065
12 901	36,0	6 856	15 538	43,4	5 614	2 306	1 162	1 211	899	1 095	263	326 074
483	25,3	225	1 005	52,7	329	142	65	55	46	87	19	326 068
30 736	33,6	16 203	39 880	43,5	13 819	6 235	3 027	3 072	2 301	3 163	726	327
766	28,1	374	1 450	53,1	548	137	64	64	50	73	14	327 002
33	15,3	24	134	62,3	45	16	6	4	4	12	2	327 004
97	26,1	54	192	51,6	70	28	14	12	10	16	4	327 005
132	19,3	73	453	66,1	218	32	17	18	15	14	2	327 006
65	16,3	39	262	65,7	113	31	11	8	6	23	5	327 007
57	19,9	34	151	52,8	47	15	4	4	4	11	—	327 008
186	25,1	92	418	56,5	172	47	22	23	18	24	4	327 009
225	23,9	123	520	55,3	199	65	32	32	26	33	6	327 010
181	27,1	93	350	52,5	122	55	27	23	21	32	6	327 011
93	25,0	50	188	50,5	65	33	15	10	10	23	5	327 012
32	14,1	17	151	66,5	61	17	7	6	5	11	2	327 013
463	27,2	263	796	46,8	255	102	45	42	37	60	8	327 057
423	27,3	231	746	48,2	218	106	39	35	25	71	14	327 016
257	30,0	135	362	42,3	134	64	25	28	18	36	7	327 017
607	27,7	361	997	45,5	272	179	78	71	53	108	25	327 018
400	22,8	218	1 040	59,4	431	91	39	40	29	51	10	327 019
63	25,9	29	138	56,8	54	13	8	4	4	9	4	327 020
100	31,6	51	151	47,8	54	19	11	8	7	11	4	327 023
611	22,7	358	1 013	37,7	308	181	79	68	49	113	30	327 025
68	17,8	43	218	57,2	85	30	12	12	9	18	3	327 027
47	16,3	26	188	65,1	82	23	11	13	10	10	1	327 029
141	24,3	75	344	59,3	122	36	16	12	10	24	6	327 030
75	18,4	41	284	69,8	114	11	3	2	2	9	1	327 033
469	29,2	241	722	45,0	228	151	77	68	51	83	26	327 036
330	22,4	197	721	48,8	219	100	40	38	28	62	12	327 038
41	16,7	22	176	71,8	75	8	4	4	3	4	1	327 040
76	22,8	43	192	57,7	76	23	11	14	11	9	—	327 041
424	34,6	225	588	48,0	230	79	37	35	29	44	8	327 056
280	30,5	148	428	46,6	129	63	31	36	26	27	5	327 055
1 384	29,6	712	2 205	47,2	847	288	131	145	99	143	32	327 046
99	20,9	53	256	54,0	94	34	16	12	10	22	6	327 048
1 778	34,5	917	2 251	43,7	837	334	157	155	113	179	44	327 049
4 824	32,9	2 745	6 423	43,8	2 222	968	433	461	327	507	106	327 050
346	21,0	182	1 009	61,2	433	73	39	37	28	36	11	327 051
615	36,1	315	670	39,3	229	99	48	43	33	56	15	327 054
15 788	28,9	8 604	26 187	47,9	9 408	3 551	1 609	1 587	1 180	1 964	429	
63 919	31,1	34 063	93 558	45,5	32 414	14 172	6 606	6 617	4 949	7 555	1 657	

Region Hochrhein-Bodensee

												335
221	33,5	111	288	43,7	97	40	12	15	9	25	3	335 001
1 276	49,0	652	582	22,4	180	140	69	69	52	71	17	335 002
594	40,4	292	395	26,9	109	103	49	50	35	53	14	335 098
236	42,4	122	103	18,5	23	33	18	20	14	13	4	335 015
334	24,9	184	599	44,7	176	109	49	49	37	60	12	335 021
1 382	33,2	745	1 685	40,5	507	272	122	138	100	134	22	335 022

Noch: 8. Erwerbstätige in den Gemeinden Baden-Württembergs am 25. Mai 1987 nach Stellung im Beruf

Schl.-Nr.	Gemeinde	Erwerbstätige		Davon nach der								
		insgesamt	weiblich	Selbständige			Mithelfende Familienangehörige			Beamte, Richter, Soldaten usw.		
				zusammen		weiblich	zusammen		weiblich	zusammen		weiblich
				Anzahl	% v. Sp. 1		Anzahl	% v. Sp. 1		Anzahl	% v. Sp. 1	
		1	2	3	4	5	6	7	8	9	10	11
335 025	Gaienhofen	1 182	476	168	14,2	41	49	4,1	39	105	8,9	23
335 026	Gailingen	1 097	445	83	7,6	18	10	0,9	9	81	7,4	6
335 028	Gottmadingen	3 753	1 352	267	7,1	67	36	1,0	29	270	7,2	33
335 035	Hilzingen	3 090	1 162	372	12,0	66	105	3,4	94	225	7,3	38
335 096	Hohenfels	700	244	93	13,3	15	64	9,1	48	53	7,6	9
335 043	Konstanz, Univ.-Stadt	31 012	12 961	2 762	8,9	756	332	1,1	268	3 385	10,9	783
335 055	Moos	1 252	473	164	13,1	40	51	4,1	40	130	10,4	21
335 097	Mühlhausen-Ehingen	1 513	557	112	7,4	22	31	2,0	24	96	6,3	13
335 057	Mühlingen	813	294	100	12,3	13	60	7,4	50	55	6,8	6
335 061	Öhningen	1 424	490	204	14,3	34	40	2,8	30	102	7,2	16
335 099	Orsingen-Nenzingen	1 037	367	111	10,7	28	32	3,1	30	78	7,5	13
335 063	Radolfzell a. Bodens., St.	11 525	4 672	995	8,6	234	160	1,4	132	1 156	10,0	223
335 066	Reichenau	2 149	921	325	15,1	75	166	7,7	138	186	8,7	33
335 100	Rielasingen-Worblingen	4 789	1 854	405	8,5	74	64	1,3	54	357	7,5	67
335 075	Singen (Hohentwiel), St.	19 242	7 368	1 143	5,9	240	173	0,9	153	1 237	6,4	219
335 077	Steißlingen	1 605	587	132	8,2	36	34	2,1	23	173	10,8	42
335 079	Stockach, Stadt	5 885	2 267	597	10,1	127	128	2,2	104	482	8,2	85
335 080	Tengen, Stadt	1 870	645	168	9,0	38	49	2,6	43	148	7,9	14
335 081	Volkertshausen	925	326	69	7,5	14	17	1,8	13	56	6,1	9
	Zusammen	105 656	41 643	9 480	9,0	2 192	1 901	1,8	1 562	9 266	8,8	1 823
336	Lörrach											
336 004	Aitern	226	87	24	10,6	10	2	0,9	1	19	8,4	7
336 006	Bad Bellingen	1 287	519	167	13,0	58	40	3,1	28	80	6,2	10
336 008	Binzen	1 038	390	107	10,3	21	31	3,0	24	75	7,2	15
336 010	Böllen	48	12	3	6,3	1	1	2,1	—	1	2,1	—
336 012	Bürchau	90	26	9	10,0	2	1	1,1	1	2	2,2	1
336 014	Efringen-Kirchen	3 223	1 151	289	9,0	68	99	3,1	85	292	9,1	43
336 019	Eimeldingen	731	264	50	6,8	10	10	1,4	8	71	9,7	8
336 020	Elbenschwand	88	32	10	11,4	2	6	6,8	4	2	2,3	—
336 024	Fischingen	275	93	34	12,4	10	11	4,0	7	32	11,6	5
336 025	Fröhnd	205	60	15	7,3	4	4	2,0	3	10	4,9	1
336 105	Grenzach-Wyhlen	5 799	2 112	318	5,5	85	52	0,9	37	304	5,2	61
336 106	Häg-Ehrsberg	503	214	40	8,0	6	73	14,5	67	21	4,2	5
336 034	Hasel	484	168	38	7,9	4	9	1,9	8	30	6,2	3
336 036	Hausen im Wiesental	1 064	416	58	5,5	13	15	1,4	13	74	7,0	8
336 043	Inzlingen	1 149	433	119	10,4	24	17	1,5	16	124	10,8	32
336 045	Kandern, Stadt	2 986	1 096	333	11,2	60	111	3,7	96	231	7,7	51
336 050	Lörrach, Stadt	18 685	7 611	1 330	7,1	341	200	1,1	167	1 353	7,2	279
336 104	Malsburg-Marzell	672	233	43	6,4	9	8	1,2	7	47	7,0	9
336 057	Maulburg	1 809	718	147	8,1	37	26	1,4	20	93	5,1	15
336 060	Neuenweg	165	57	18	10,9	3	3	1,8	3	8	4,8	—
336 067	Raich	114	30	6	5,3	1	3	2,6	2	5	4,4	—
336 069	Rheinfelden(Baden), St.	12 747	4 680	780	6,1	194	121	0,9	103	682	5,4	153
336 073	Rümmingen	648	251	71	11,0	21	10	1,5	8	88	13,6	22
336 074	Sallneck	126	45	20	15,9	5	5	4,0	4	8	6,3	1
336 075	Schallbach	303	106	28	9,2	4	17	5,6	15	34	11,2	7
336 078	Schliengen	1 792	682	206	11,5	42	104	5,8	87	136	7,6	26
336 079	Schönau i. Schwarzw., St.	1 064	447	92	8,6	30	13	1,2	12	57	5,4	7
336 080	Schönenberg	177	63	3	1,7	2	1	0,6	—	21	11,9	5
336 081	Schopfheim, Stadt	7 210	2 865	566	7,9	133	98	1,4	79	467	6,5	91
336 082	Schwörstadt	1 100	371	76	6,9	13	21	1,9	18	52	4,7	7
336 084	Steinen	4 315	1 616	319	7,4	71	64	1,5	59	327	7,6	73
336 086	Tegernau	204	68	23	11,3	6	4	2,0	4	17	8,3	2
336 087	Todtnau, Stadt	2 457	1 005	251	10,2	87	48	2,0	41	169	6,9	21
336 089	Tunau	87	34	10	11,5	5	2	2,3	2	2	2,3	—
336 090	Utzenfeld	308	122	21	6,8	7	7	2,3	3	11	3,6	—
336 091	Weil am Rhein, Stadt	11 756	4 292	748	6,4	177	151	1,3	126	1 411	12,0	161
336 094	Wembach	124	44	6	4,8	1	3	2,4	2	7	5,6	1
336 096	Wieden	262	89	18	6,9	8	2	0,8	2	12	4,6	2
336 097	Wies	286	87	28	9,8	7	4	1,4	2	12	4,2	1
336 098	Wieslet	257	93	23	8,9	9	4	1,6	3	14	5,4	2

Stellung im Beruf												Schl.-Nr.
Angestellte			Arbeiter			Auszubildende						
						kaufm./techn. sowie gewerbliche zusammen		davon				
								kaufm./techn.		gewerbliche		
zusammen		weiblich	zusammen		weiblich	zusammen	weiblich	zusammen	weiblich			
Anzahl	% v. Sp. 1		Anzahl	% v. Sp. 1						zusammen	weiblich	
12	13	14	15	16	17	18	19	20	21	22	23	
423	35,8	215	355	30,0	114	82	44	39	33	43	11	335 025
476	43,4	256	369	33,6	133	78	23	29	19	49	4	335 026
1 390	37,0	686	1 525	40,6	422	265	115	130	92	135	23	335 028
1 115	36,1	579	1 064	34,4	276	209	109	110	88	99	21	335 035
191	27,3	96	246	35,1	54	53	22	21	15	32	7	335 096
14 514	46,8	7 640	8 124	26,2	2 595	1 895	919	1 051	720	844	199	335 043
465	37,1	248	376	30,0	96	66	28	32	23	34	5	335 055
483	31,9	247	673	44,5	196	118	55	65	46	53	9	335 097
187	23,0	110	342	42,1	89	69	26	27	23	42	3	335 057
474	33,3	248	508	35,7	124	96	38	37	27	59	11	335 061
304	29,3	155	429	41,4	106	83	35	40	31	43	4	335 099
4 533	39,3	2 367	3 955	34,3	1 371	726	345	343	251	383	94	335 063
800	37,2	411	486	22,6	160	186	104	108	80	78	24	335 066
1 865	38,9	987	1 790	37,4	512	308	160	181	125	127	35	335 100
6 143	31,9	3 364	9 274	48,2	2 775	1 272	617	642	484	630	133	335 075
596	37,1	296	557	34,7	141	113	49	51	31	62	18	335 077
1 961	33,3	1 034	2 237	38,0	690	480	227	228	171	252	56	335 079
498	26,6	260	848	45,3	226	159	64	63	49	96	15	335 080
298	32,2	155	430	46,5	118	55	17	17	12	38	5	335 081
40 759	38,6	21 460	37 240	35,2	11 290	7 010	3 316	3 555	2 567	3 455	749	336
46	20,4	24	111	49,1	33	24	12	7	7	17	5	336 004
443	34,4	255	453	35,2	108	104	60	47	42	57	18	336 006
429	41,3	213	326	31,4	79	70	38	37	29	33	9	336 008
12	25,0	6	26	54,2	3	5	2	2	2	3	—	336 010
26	28,9	16	47	52,2	5	5	1	1	1	4	—	336 012
1 102	34,2	557	1 179	36,6	279	262	119	121	89	141	30	336 014
320	43,8	156	239	32,7	64	41	18	15	9	26	9	336 019
19	21,6	13	44	50,0	10	7	3	3	2	4	1	336 020
105	38,2	45	76	27,6	20	17	6	8	4	9	2	336 024
40	19,5	20	119	58,0	22	17	10	7	7	10	3	336 025
2 272	39,2	1 092	2 471	42,6	658	382	179	186	121	196	58	336 105
94	18,7	55	235	46,7	61	40	20	16	14	24	6	336 106
152	31,4	77	219	45,2	57	36	19	15	14	21	5	336 034
305	28,7	147	544	51,1	195	68	40	32	24	36	16	336 036
514	44,7	261	292	25,4	56	83	44	49	37	34	7	336 043
1 016	34,0	531	1 086	36,4	253	209	105	98	74	111	31	336 045
7 350	39,3	4 007	7 308	39,1	2 241	1 144	576	619	450	525	126	336 050
198	29,5	110	333	49,6	80	43	18	15	14	28	4	336 104
607	33,6	323	813	44,9	254	123	69	60	47	63	22	336 057
50	30,3	26	75	45,5	19	11	6	5	4	6	2	336 060
26	22,8	15	70	61,4	11	4	1	2	1	2	—	336 067
4 408	34,6	2 314	5 758	45,2	1 439	998	477	483	357	515	120	336 069
293	45,2	146	157	24,2	35	29	19	18	15	11	4	336 073
27	21,4	21	53	42,1	9	13	5	2	2	11	3	336 074
108	35,6	50	94	31,0	22	22	8	6	5	16	3	336 075
517	28,9	302	705	39,3	171	124	54	47	37	77	17	336 078
294	27,6	159	529	49,7	208	79	31	31	20	48	11	336 079
34	19,2	13	104	58,8	36	14	7	7	5	7	2	336 080
2 549	35,4	1 381	3 084	42,8	977	446	204	210	148	236	56	336 081
316	28,7	160	544	49,5	134	91	39	33	26	58	13	336 082
1 642	38,1	784	1 681	39,0	496	282	133	120	90	162	43	336 084
55	27,0	28	94	46,1	20	11	8	6	6	5	2	336 086
669	27,2	357	1 112	45,3	400	208	99	84	70	124	29	336 087
21	24,1	12	44	50,6	12	8	3	3	3	5	—	336 089
75	24,4	39	172	55,8	62	22	11	10	7	12	4	336 090
4 111	35,0	2 194	4 505	38,3	1 235	830	399	413	303	417	96	336 091
38	30,6	14	63	50,8	24	7	2	2	2	5	—	336 094
52	19,8	22	155	59,2	46	23	9	8	6	15	3	336 096
68	23,8	36	151	52,8	31	23	10	9	9	14	1	336 097
57	22,2	28	147	57,2	48	12	3	2	1	10	2	336 098

Noch: 8. Erwerbstätige in den Gemeinden Baden-Württembergs am 25. Mai 1987 nach Stellung im Beruf

Schl.-Nr.	Gemeinde	Erwerbstätige		Davon nach der								
		insgesamt	weiblich	Selbständige			Mithelfende Familienangehörige			Beamte, Richter, Soldaten usw.		
				zusammen		weiblich	zusammen		weiblich	zusammen		weiblich
				Anzahl	% v. Sp. 1		Anzahl	% v. Sp. 1		Anzahl	% v. Sp. 1	
		1	2	3	4	5	6	7	8	9	10	11
336 100	Wittlingen	311	115	31	10,0	7	4	1,3	4	25	8,0	9
336 103	Zell im Wiesental, St.	3 044	1 227	171	5,6	36	32	1,1	28	135	4,4	22
	Zusammen	89 219	34 024	6 649	7,5	1 634	1 437	1,6	1 199	6 561	7,4	1 166
337	Waldshut											
337 002	Albbruck	2 798	949	211	7,5	31	82	2,9	68	186	6,6	26
337 096	Bad Säckingen, Stadt	6 751	2 787	530	7,9	127	102	1,5	88	531	7,9	94
337 013	Bernau	784	291	113	14,4	33	24	3,1	19	29	3,7	4
337 022	Bonndorf i.Schwarzw.,St.	2 534	988	285	11,2	68	95	3,7	79	138	5,4	18
337 027	Dachsberg (Südschw.)	586	244	78	13,3	20	80	13,7	68	28	4,8	5
337 030	Dettighofen	454	145	27	5,9	6	9	2,0	3	17	3,7	3
337 032	Dogern	1 078	385	88	8,2	14	19	1,8	16	93	8,6	15
337 124	Eggingen	616	189	38	6,2	7	7	1,1	6	50	8,1	6
337 038	Görwihl	1 682	583	178	10,6	40	57	3,4	48	83	4,9	14
337 039	Grafenhausen	874	310	115	13,2	25	46	5,3	37	52	5,9	11
337 045	Häusern	516	209	49	9,5	11	12	2,3	10	29	5,6	6
337 049	Herrischried	825	275	97	11,8	25	21	2,5	15	52	6,3	7
337 051	Höchenschwand	1 002	471	101	10,1	26	35	3,5	30	56	5,6	6
337 053	Hohentengen a.Hochrh.	1 252	432	143	11,4	33	42	3,4	34	65	5,2	12
337 059	lbach	169	62	28	16,6	9	6	3,6	6	14	8,3	2
337 060	Jestetten	1 983	769	162	8,2	41	44	2,2	38	136	6,9	19
337 062	Klettgau	2 981	1 003	240	8,1	41	61	2,0	48	175	5,9	20
337 125	Küssaberg	2 121	720	162	7,6	31	45	2,1	35	129	6,1	31
337 065	Lauchringen	3 014	1 096	206	6,8	41	57	1,9	46	202	6,7	38
337 066	Laufenburg (Baden),St.	3 250	1 122	243	7,5	55	47	1,4	37	176	5,4	32
337 070	Lottstetten	950	342	85	8,9	20	23	2,4	20	48	5,1	5
337 076	Murg	2 853	979	180	6,3	32	30	1,1	24	173	6,1	37
337 090	Rickenbach	1 514	531	124	8,2	20	23	1,5	20	97	6,4	20
337 097	St. Blasien, Stadt	1 613	719	191	11,8	54	42	2,6	36	103	6,4	11
337 106	Stühlingen, Stadt	2 211	803	283	12,8	62	84	3,8	59	135	6,1	16
337 108	Todtmoos	874	378	149	17,0	57	24	2,7	19	52	5,9	11
337 128	Ühlingen-Birkendorf	1 797	569	186	10,4	27	113	6,3	90	101	5,6	18
337 126	Waldshut-Tiengen, Stadt	9 575	3 678	805	8,4	199	169	1,8	148	889	9,3	186
337 116	Wehr, Stadt	5 707	2 171	381	6,7	96	71	1,2	61	263	4,6	63
337 118	Weilheim	1 135	383	102	9,0	19	40	3,5	32	94	8,3	26
337 127	Wutach	534	170	72	13,5	9	40	7,5	34	27	5,1	3
337 123	Wutöschingen	2 652	966	176	6,6	38	44	1,7	39	181	6,8	35
	Zusammen	66 685	24 719	5 828	8,7	1 317	1 594	2,4	1 313	4 404	6,6	800
	Region											
	Hochrhein-Bodensee	261 560	100 386	21 957	8,4	5 143	4 932	1,9	4 074	20 231	7,7	3 789
	Regierungsbezirk											
	Freiburg	864 054	340 988	74 357	8,6	17 221	16 752	1,9	13 935	72 608	8,4	14 757

Stellung im Beruf												Schl.-Nr.
Angestellte			Arbeiter			Auszubildende						
						kaufm./techn. sowie gewerbliche zusammen		davon				
								kaufm./techn.		gewerbliche		
zusammen		weiblich	zusammen		weiblich	zusammen	weiblich	zusammen	weiblich			
Anzahl	% v. Sp. 1		Anzahl	% v. Sp. 1								
12	13	14	15	16	17	18	19	20	21	22	23	
119	38,3	54	110	35,4	30	22	11	15	11	7	-	336 100
783	25,7	439	1 731	56,9	614	192	88	79	65	113	23	336 103
31 362	35,2	16 502	37 059	41,5	10 557	6 151	2 966	2 933	2 180	3 218	786	
												337
864	30,9	475	1 230	44,0	241	225	108	103	86	122	22	337 002
2 653	39,3	1 409	2 510	37,2	840	425	229	217	166	208	63	337 096
200	25,5	101	368	46,9	103	50	31	28	23	22	8	337 013
589	23,2	327	1 217	48,0	396	210	100	82	69	128	31	337 022
121	20,6	74	218	37,2	45	61	32	22	19	39	13	337 027
146	32,2	74	213	46,9	39	42	20	17	13	25	7	337 030
424	39,3	222	379	35,2	76	75	42	33	29	42	13	337 032
158	25,6	71	314	51,0	78	49	21	20	13	29	8	337 124
372	22,1	206	866	51,5	207	126	68	58	46	68	22	337 038
204	23,3	106	369	42,2	83	88	48	43	36	45	12	337 039
160	31,0	90	199	38,6	52	67	40	31	29	36	11	337 045
200	24,2	100	392	47,5	96	63	32	27	24	36	8	337 049
331	33,0	212	359	35,8	117	120	80	76	67	44	13	337 051
394	31,5	195	532	42,5	120	76	38	34	27	42	11	337 053
45	26,6	25	61	36,1	13	15	7	6	6	9	1	337 059
696	35,1	374	765	38,6	209	180	88	91	72	89	16	337 060
927	31,1	454	1 342	45,0	330	236	110	102	79	134	31	337 062
788	37,2	372	863	40,7	196	134	55	57	42	77	13	337 125
969	32,1	502	1 390	46,1	379	190	90	95	69	95	21	337 065
1 034	31,8	537	1 527	47,0	365	223	96	91	65	132	31	337 066
305	32,1	154	409	43,1	111	80	32	37	22	43	10	337 070
903	31,7	449	1 372	48,1	352	195	85	76	58	119	27	337 076
471	31,1	253	698	46,1	179	101	39	32	25	69	14	337 090
603	37,4	371	568	35,2	203	106	44	37	28	69	16	337 097
584	26,4	353	958	43,3	233	167	80	70	58	97	22	337 106
267	30,5	173	316	36,2	89	66	29	22	15	44	14	337 108
420	23,4	228	794	44,2	127	183	79	77	59	106	20	337 128
3 504	36,6	1 882	3 631	37,9	989	577	274	289	212	288	62	337 126
1 967	34,5	978	2 674	46,9	829	351	144	139	89	212	55	337 116
339	29,9	194	470	41,4	66	90	46	48	37	42	9	337 118
111	20,8	54	241	45,1	55	43	15	15	13	28	2	337 127
834	31,4	448	1 197	45,1	301	220	105	109	81	111	24	337 123
21 583	32,4	11 463	28 442	42,7	7 519	4 834	2 307	2 184	1 677	2 650	630	
93 704	35,8	49 425	102 741	39,3	29 366	17 995	8 589	8 672	6 424	9 323	2 165	
298 831	34,6	161 029	339 947	39,3	104 826	61 559	29 220	29 927	22 176	31 632	7 044	

Noch: 8. Erwerbstätige in den Gemeinden Baden-Württembergs am 25. Mai 1987 nach Stellung im Beruf

Schl.-Nr.	Gemeinde	Erwerbstätige		Davon nach der								
		insgesamt	weiblich	Selbständige			Mithelfende Familienangehörige			Beamte, Richter, Soldaten usw.		
				zusammen		weiblich	zusammen		weiblich	zusammen		weiblich
				Anzahl	% v. Sp. 1		Anzahl	% v. Sp. 1		Anzahl	% v. Sp. 1	
		1	2	3	4	5	6	7	8	9	10	11

Regierungsbezirk Tübingen

Region Neckar-Alb

Landkreise													
415	Reutlingen												
415 078	Bad Urach, Stadt	5 404	2 249	420	7,8	97	54	1,0	51	334	6,2	79	
415 014	Dettingen an der Erms	4 023	1 509	257	6,4	41	75	1,9	66	259	6,4	49	
415 089	Engstingen	2 086	792	141	6,8	27	36	1,7	30	304	14,6	31	
415 019	Eningen unter Achalm	4 535	1 769	374	8,2	77	73	1,6	67	277	6,1	67	
415 027	Gomadingen	967	346	78	8,1	21	22	2,3	17	91	9,4	10	
415 028	Grabenstetten	649	248	44	6,8	6	16	2,5	11	34	5,2	10	
415 029	Grafenberg	1 166	453	98	8,4	25	15	1,3	15	75	6,4	18	
415 034	Hayingen, Stadt	911	313	115	12,6	21	47	5,2	35	53	5,8	8	
415 090	Hohenstein	1 423	527	131	9,2	23	54	3,8	45	113	7,9	16	
415 039	Hülben	1 320	541	91	6,9	12	17	1,3	15	74	5,6	16	
415 092	Lichtenstein	3 944	1 590	307	7,8	51	67	1,7	60	237	6,0	49	
415 048	Mehrstetten	565	226	62	11,0	12	31	5,5	24	48	8,5	10	
415 050	Metzingen, Stadt	9 253	3 673	647	7,0	133	122	1,3	100	582	6,3	132	
415 053	Münsingen, Stadt	5 237	1 978	496	9,5	111	151	2,9	133	721	13,8	86	
415 058	Pfronstetten	583	179	103	17,7	10	47	8,1	33	34	5,8	4	
415 059	Pfullingen, Stadt	7 842	3 231	647	8,3	156	109	1,4	95	609	7,8	143	
415 060	Pliezhausen	3 453	1 289	255	7,4	64	30	0,9	24	226	6,5	54	
415 061	Reutlingen, Stadt	46 072	19 309	3 218	7,0	743	474	1,0	399	3 694	8,0	966	
415 062	Riederich	2 092	802	143	6,8	36	17	0,8	13	99	4,7	27	
415 088	Römerstein	1 765	684	140	7,9	23	63	3,6	53	103	5,8	18	
415 091	Sonnenbühl	3 034	1 230	265	8,7	53	43	1,4	36	181	6,0	31	
415 093	St. Johann	2 154	835	149	6,9	33	32	1,5	29	135	6,3	31	
415 073	Trochtelfingen, Stadt	2 728	1 125	252	9,2	49	87	3,2	71	204	7,5	46	
415 087	Walldorfhäslach	1 820	671	132	7,3	31	23	1,3	19	108	5,9	33	
415 080	Wannweil	2 135	865	176	8,2	36	30	1,4	28	184	8,6	52	
415 085	Zwiefalten	978	368	106	10,8	18	42	4,3	29	100	10,2	21	
415 086	Gutsbezirk Münsingen	74	24	4	5,4	1	—	—	—	9	12,2	1	
	Zusammen	116 213	46 826	8 851	7,6	1 910	1 777	1,5	1 498	8 888	7,6	2 008	
416	Tübingen												
416 048	Ammerbuch	4 441	1 678	303	6,8	89	52	1,2	44	460	10,4	121	
416 006	Bodelshausen	2 325	952	175	7,5	37	38	1,6	29	124	5,3	26	
416 009	Dettenhausen	2 264	851	166	7,3	41	24	1,1	22	177	7,8	48	
416 011	Dußlingen	2 177	907	154	7,1	34	27	1,2	24	177	8,1	40	
416 015	Gomaringen	3 200	1 297	221	6,9	46	34	1,1	30	287	9,0	73	
416 018	Hirrlingen	1 067	383	84	7,9	15	11	1,0	10	73	6,8	11	
416 022	Kirchentellinsfurt	2 343	944	168	7,2	45	22	0,9	20	235	10,0	63	
416 023	Kusterdingen	3 094	1 241	237	7,7	39	66	2,1	50	336	10,9	97	
416 025	Mössingen, Stadt	7 223	2 794	573	7,9	127	89	1,2	78	677	9,4	134	
416 026	Nehren	1 455	586	94	6,5	19	18	1,2	13	156	10,7	37	
416 049	Neustetten	1 013	354	76	7,5	16	18	1,8	16	74	7,3	17	
416 031	Ofterdingen	1 779	675	165	9,3	23	31	1,7	28	165	9,3	44	
416 036	Rottenburg am Neckar, St.	15 518	5 594	953	6,1	209	158	1,0	131	1 743	11,2	350	
416 050	Starzach	1 387	514	76	5,5	17	16	1,2	14	115	8,3	21	
416 041	Tübingen, Univ.-Stadt	31 164	13 618	2 348	7,5	646	348	1,1	268	4 588	14,7	1 272	
	Zusammen	80 450	32 388	5 793	7,2	1 403	952	1,2	777	9 387	11,7	2 354	
417	Zollernalbkreis												
417 079	Albstadt, Stadt	23 258	10 229	1 856	8,0	400	296	1,3	254	1 269	5,5	221	
417 002	Balingen, Stadt	14 592	6 137	1 233	8,4	279	178	1,2	151	1 140	7,8	238	
417 008	Bisingen	3 810	1 699	278	7,3	61	36	0,9	28	271	7,1	58	
417 010	Bitz	1 835	778	143	7,8	45	21	1,1	17	83	4,5	21	
417 013	Burladingen, Stadt	6 302	2 811	563	8,9	139	127	2,0	113	307	4,9	47	
417 014	Dautmergen	164	66	11	6,7	5	1	0,6	1	9	5,5	1	
417 015	Dormettingen	405	174	28	6,9	8	3	0,7	3	30	7,4	11	
417 016	Dotternhausen	739	301	52	7,0	8	6	0,8	5	65	8,8	10	

Stellung im Beruf												Schl.-Nr.
Angestellte			Arbeiter			Auszubildende						
						kaufm./techn. sowie gewerbliche zusammen		davon				
								kaufm./techn.		gewerbliche		
zusammen		weiblich	zusammen		weiblich	zusammen	weiblich	zusammen	weiblich			
Anzahl	% v. Sp. 1		Anzahl	% v. Sp. 1								
12	13	14	15	16	17	18	19	20	21	22	23	

Regierungsbezirk Tübingen

Region Neckar-Alb

												415
1 845	34,1	1 044	2 414	44,7	799	337	179	166	140	171	39	415 078
1 368	34,0	657	1 822	45,3	580	242	116	113	85	129	31	415 014
612	29,3	338	830	39,8	287	163	79	69	51	94	28	415 089
1 872	41,3	830	1 676	37,0	611	263	117	114	80	149	37	415 019
284	29,4	150	400	41,4	110	92	38	33	21	59	17	415 027
159	24,5	87	355	54,7	113	41	21	20	15	21	6	415 028
419	35,9	219	476	40,8	133	83	43	43	28	40	15	415 029
174	19,1	86	435	47,7	126	87	37	35	29	52	8	415 034
386	27,1	212	628	44,1	179	111	52	54	40	57	12	415 090
410	31,1	220	639	48,4	242	89	36	30	24	59	12	415 039
1 311	33,2	670	1 792	45,4	644	230	116	123	87	107	29	415 092
152	26,9	89	242	42,8	78	30	13	14	9	16	4	415 048
3 102	33,5	1 593	4 248	45,9	1 484	552	231	236	159	316	72	415 050
1 424	27,2	823	2 054	39,2	636	391	189	189	143	202	46	415 053
111	19,0	66	236	40,5	41	52	25	22	21	30	4	415 058
3 108	39,6	1 542	2 899	37,0	1 074	470	221	242	160	228	61	415 059
1 225	35,5	596	1 465	42,4	438	252	113	91	72	161	41	415 060
17 587	38,2	9 078	18 317	39,8	6 794	2 782	1 329	1 398	956	1 384	373	415 061
765	36,6	377	943	45,1	296	125	53	56	38	69	15	415 062
391	22,2	230	935	53,0	308	133	52	45	40	88	12	415 088
877	28,9	477	1 450	47,8	531	218	102	103	81	115	21	415 091
636	29,5	321	1 052	48,8	353	150	68	65	46	85	22	415 093
729	26,7	403	1 243	45,6	462	213	94	97	66	116	28	415 073
620	34,1	300	835	45,9	247	102	41	38	29	64	12	415 087
779	36,5	393	834	39,1	302	132	54	58	40	74	14	415 080
315	32,2	166	326	33,3	95	89	39	41	30	48	9	415 085
20	27,0	9	36	48,6	10	5	3	2	2	3	1	415 086
40 681	35,0	20 976	48 582	41,8	16 973	7 434	3 461	3 497	2 492	3 937	969	
												416
1 674	37,7	823	1 671	37,6	482	281	119	127	91	154	28	416 048
637	27,4	318	1 208	52,0	473	143	69	59	43	84	26	416 006
915	40,4	409	856	37,8	270	126	61	60	43	66	18	416 009
738	33,9	425	958	44,0	328	123	56	57	42	66	14	416 011
1 145	35,8	574	1 291	40,3	461	222	113	107	88	115	25	416 015
304	28,5	180	527	49,4	138	68	29	30	24	38	5	416 018
907	38,7	439	881	37,6	305	130	72	60	47	70	25	416 022
1 194	38,6	624	1 068	34,5	336	193	95	90	71	103	24	416 023
2 429	33,6	1 239	2 982	41,3	1 010	473	206	224	148	249	58	416 025
517	35,5	283	592	40,7	198	78	36	38	28	40	8	416 026
328	32,4	177	441	43,5	93	76	35	35	26	41	9	416 049
628	35,3	334	689	38,7	195	101	51	51	37	50	14	416 031
5 323	34,3	2 902	6 381	41,1	1 575	960	427	455	331	505	96	416 036
440	31,7	260	648	46,7	158	92	44	34	28	58	16	416 050
14 383	46,2	7 841	7 612	24,4	2 551	1 885	1 040	1 169	845	716	195	416 041
31 562	39,2	16 828	27 805	34,6	8 573	4 951	2 453	2 596	1 892	2 355	561	
												417
7 049	30,3	3 606	11 464	49,3	5 122	1 324	626	610	418	714	208	417 079
4 900	33,6	2 613	6 160	42,2	2 392	981	464	476	334	505	130	417 002
1 075	28,2	574	1 976	51,9	894	174	84	77	57	97	27	417 008
525	28,6	243	962	52,4	415	101	37	41	28	60	9	417 010
1 256	19,9	664	3 691	58,6	1 685	358	163	144	106	214	57	417 013
30	18,3	16	102	62,2	38	11	5	4	4	7	1	417 014
120	29,6	73	201	49,6	65	23	14	15	14	8	–	417 015
266	36,0	142	304	41,1	115	46	21	20	14	26	7	417 016

Noch: 8. Erwerbstätige in den Gemeinden Baden-Württembergs am 25. Mai 1987 nach Stellung im Beruf

Schl.-Nr.	Gemeinde	Erwerbstätige		Davon nach der								
		insgesamt	weiblich	Selbständige			Mithelfende Familienangehörige			Beamte, Richter, Soldaten usw.		
				zusammen		weiblich	zusammen		weiblich	zusammen		weiblich
				Anzahl	% v. Sp. 1		Anzahl	% v. Sp. 1		Anzahl	% v. Sp. 1	
		1	2	3	4	5	6	7	8	9	10	11
417 022	Geislingen, Stadt	2 645	1 096	171	6,5	33	30	1,1	28	175	6,6	45
417 023	Grosselfingen	826	338	67	8,1	15	8	1,0	5	42	5,1	10
417 025	Haigerloch, Stadt	4 801	1 958	326	6,8	78	46	1,0	38	259	5,4	61
417 029	Hausen am Tann	164	59	10	6,1	4	1	0,6	—	15	9,1	4
417 031	Hechingen, Stadt	7 690	3 316	626	8,1	149	96	1,2	85	714	9,3	142
417 036	Jungingen	746	311	82	11,0	15	14	1,9	12	44	5,9	6
417 044	Meßstetten, Stadt	5 198	2 123	264	5,1	62	41	0,8	34	746	14,4	44
417 045	Nusplingen	1 036	437	44	4,2	5	11	1,1	11	51	4,9	9
417 047	Obernheim	785	350	51	6,5	13	5	0,6	3	36	4,6	5
417 051	Rangendingen	2 229	925	119	5,3	23	24	1,1	22	129	5,8	21
417 052	Ratshausen	313	125	15	4,8	1	1	0,3	1	14	4,5	1
417 054	Rosenfeld, Stadt	2 579	1 001	174	6,7	38	52	2,0	42	136	5,3	29
417 057	Schömburg, Stadt	1 816	736	137	7,5	28	16	0,9	15	114	6,3	24
417 063	Straßberg	1 273	539	102	8,0	17	14	1,1	11	82	6,4	16
417 071	Weilen unter d. Rinnen	255	106	8	3,1	1	—	—	—	15	5,9	4
417 075	Winterlingen	3 275	1 399	245	7,5	58	32	1,0	24	188	5,7	28
417 078	Zimmern unter der Burg	201	82	9	4,5	1	3	1,5	2	19	9,5	3
	Zusammen	86 937	37 096	6 614	7,6	1 486	1 062	1,2	905	5 953	6,8	1 059
	Region Neckar-Alb	283 600	116 310	21 258	7,5	4 799	3 791	1,3	3 180	24 228	8,5	5 421

Region Donau-Iller¹⁾

421 000	Stadtkreis											
	Ulm, Univ.-Stadt	45 390	18 204	3 120	6,9	737	428	0,9	363	4 777	10,5	915
	Landkreise											
425	Alb-Donau-Kreis											
425 002	Allmendingen	1 924	704	159	8,3	34	55	2,9	47	138	7,2	23
425 004	Altheim	245	90	26	10,6	2	13	5,3	13	19	7,8	1
425 005	Altheim (Alb)	701	253	76	10,8	13	28	4,0	25	41	5,8	7
425 008	Amstetten	1 550	566	151	9,7	23	59	3,8	51	117	7,5	21
425 011	Asselfingen	392	126	41	10,5	6	37	9,4	30	34	8,7	6
425 013	Ballendorf	315	115	42	13,3	10	18	5,7	13	21	6,7	3
425 140	Balzheim	663	238	50	7,5	12	17	2,6	16	37	5,6	6
425 014	Beimerstetten	911	354	77	8,5	16	14	1,5	12	109	12,0	22
425 017	Berghülen	832	301	88	10,6	14	55	6,6	48	38	4,6	7
425 019	Bernstadt	743	253	61	8,2	15	11	1,5	10	88	11,8	16
425 020	Blaubeuren, Stadt	4 889	1 846	398	8,1	91	155	3,2	141	394	8,1	69
425 141	Blaustein	6 183	2 364	468	7,6	101	109	1,8	91	611	9,9	123
425 022	Börslingen	65	23	16	24,6	1	4	6,2	3	3	4,6	—
425 024	Breitingen	102	39	15	14,7	3	9	8,8	7	5	4,9	1
425 028	Dietenheim, Stadt	2 457	900	165	6,7	32	36	1,5	31	147	6,0	28
425 031	Dornstadt	3 997	1 562	295	7,4	62	100	2,5	78	567	14,2	74
425 033	Ehingen (Donau), Stadt	10 256	3 812	935	9,1	177	317	3,1	273	834	8,1	156
425 035	Emeringen	66	25	18	27,3	4	7	10,6	6	7	10,6	2
425 036	Emerkingen	280	101	30	10,7	2	14	5,0	11	23	8,2	6
425 039	Erbach	5 020	1 800	394	7,8	72	143	2,8	119	391	7,8	89
425 050	Griesingen	324	100	15	4,6	1	4	1,2	4	26	8,0	8
425 052	Grundsheim	94	29	10	10,6	—	8	8,5	8	4	4,3	—
425 055	Hausen am Bussen	87	31	14	16,1	—	9	10,3	9	10	11,5	3
425 139	Heroldstatt	938	355	108	11,5	28	29	3,1	28	75	8,0	15
425 062	Holzkirch	134	48	18	13,4	3	16	11,9	10	7	5,2	—
425 064	Hüttisheim	551	197	51	9,3	8	17	3,1	15	27	4,9	8
425 137	Illerkirchberg	1 814	686	144	7,9	37	43	2,4	37	165	9,1	45
425 066	Illerrieden	1 324	434	100	7,6	28	13	1,0	9	72	5,4	12
425 071	Laichingen, Stadt	4 285	1 653	421	9,8	87	123	2,9	108	270	6,3	55
425 072	Langenau, Stadt	5 415	2 101	513	9,5	113	160	3,0	124	410	7,6	76
425 073	Lauterach	177	51	14	7,9	2	8	4,5	7	15	8,5	2
425 075	Lonsee	1 666	625	160	9,6	36	44	2,6	27	103	6,2	23
425 079	Merklingen	788	306	75	9,5	13	22	2,8	21	35	4,4	9
425 081	Munderkingen, Stadt	2 129	825	183	8,6	38	45	2,1	35	159	7,5	34
425 083	Neenstetten	346	113	35	10,1	3	12	3,5	10	22	6,4	2

¹⁾ Soweit Land Baden-Württemberg.

Stellung im Beruf												Schl.-Nr.
Angestellte			Arbeiter			Auszubildende						
						kaufm./techn. sowie gewerbliche zusammen		davon				
								kaufm./techn.		gewerbliche		
zusammen		weiblich	zusammen		weiblich	zusammen	weiblich	zusammen	weiblich			
Anzahl	% v. Sp. 1		Anzahl	% v. Sp. 1						zusammen	weiblich	
12	13	14	15	16	17	18	19	20	21	22	23	
728	27,5	384	1 343	50,8	513	198	93	87	65	111	28	417 022
189	22,9	103	475	57,5	188	45	17	15	11	30	6	417 023
1 208	25,2	663	2 656	55,3	986	306	132	126	97	180	35	417 025
44	26,8	20	87	53,0	27	7	4	4	3	3	1	417 029
2 325	30,2	1 280	3 516	45,7	1 442	413	218	218	159	195	59	417 031
191	25,6	93	370	49,6	169	45	16	22	14	23	2	417 036
1 221	23,5	684	2 646	50,9	1 164	280	135	111	81	169	54	417 044
213	20,6	116	660	63,7	274	57	22	23	16	34	6	417 045
172	21,9	97	472	60,1	206	49	26	18	15	31	11	417 047
584	26,2	297	1 252	56,2	513	121	49	52	36	69	13	417 051
75	24,0	38	191	61,0	77	17	7	6	5	11	2	417 052
681	26,4	360	1 342	52,0	448	194	84	71	51	123	33	417 054
504	27,8	274	930	51,2	344	115	51	59	42	56	9	417 057
377	29,6	200	616	48,4	263	82	32	27	20	55	12	417 063
67	26,3	34	153	60,0	62	12	5	5	4	7	1	417 071
828	25,3	452	1 779	54,3	737	203	100	91	64	112	36	417 075
41	20,4	26	115	57,2	42	14	8	8	6	6	2	417 078
24 669	28,4	13 052	43 463	50,0	18 181	5 176	2 413	2 330	1 664	2 846	749	
96 912	34,2	50 856	119 850	42,3	43 727	17 561	8 327	8 423	6 048	9 138	2 279	

Region Donau-Iller¹⁾

17 919	39,5	9 626	16 299	35,9	5 178	2 847	1 385	1 484	1 063	1 363	322	421 000
												425
493	25,6	282	919	47,8	250	160	68	73	51	87	17	425 002
65	26,5	42	107	43,7	25	15	7	4	4	11	3	425 004
201	28,7	99	292	41,7	80	63	29	33	26	30	3	425 005
387	25,0	202	692	44,6	198	144	71	66	49	78	22	425 008
96	24,5	44	159	40,6	31	25	9	9	6	16	3	425 011
80	25,4	44	131	41,6	34	23	11	10	8	13	3	425 013
182	27,5	89	334	50,4	95	43	20	21	17	22	3	425 140
360	39,5	174	301	33,0	103	50	27	24	20	26	7	425 014
222	26,7	119	361	43,4	87	68	26	31	23	37	3	425 017
225	30,3	110	303	40,8	82	55	20	28	15	27	5	425 019
1 544	31,6	794	2 044	41,8	586	354	165	156	117	198	48	425 020
2 369	38,3	1 241	2 211	35,8	618	415	190	200	144	215	46	425 141
18	27,7	14	22	33,8	4	2	1	1	1	1	-	425 022
30	29,4	16	37	36,3	9	6	3	2	2	4	1	425 024
738	30,0	385	1 203	49,0	355	168	69	74	54	94	15	425 028
1 437	36,0	774	1 307	32,7	424	291	150	158	124	133	26	425 031
2 940	28,7	1 588	4 442	43,3	1 213	788	405	393	312	395	93	425 033
14	21,2	8	13	19,7	2	7	3	4	3	3	-	425 035
62	22,1	31	123	43,9	33	28	18	10	10	18	8	425 036
1 842	36,7	879	1 906	38,0	484	344	157	172	131	172	26	425 039
89	27,5	45	166	51,2	33	24	9	9	6	15	3	425 050
13	13,8	5	47	50,0	12	12	4	3	2	9	2	425 052
16	18,4	6	31	35,6	9	7	4	3	2	4	2	425 055
221	23,6	113	444	47,3	149	61	22	21	18	40	4	425 139
26	19,4	15	57	42,5	16	10	4	4	3	6	1	425 062
180	32,7	104	237	43,0	44	39	18	19	17	20	1	425 064
694	38,3	336	637	35,1	171	131	60	62	46	69	14	425 137
466	35,2	211	563	42,5	122	110	52	54	42	56	10	425 066
1 216	28,4	649	1 932	45,1	621	323	133	127	90	196	43	425 071
1 818	33,6	930	2 143	39,6	674	371	184	183	140	188	44	425 072
30	16,9	15	96	54,2	19	14	6	6	4	8	2	425 073
517	31,0	272	720	43,2	205	122	62	54	45	68	17	425 075
224	28,4	125	383	48,6	116	49	22	24	19	25	3	425 079
550	25,8	303	1 036	48,7	338	156	77	82	62	74	15	425 081
82	23,7	52	171	49,4	37	24	9	8	7	16	2	425 083

Noch: 8. Erwerbstätige in den Gemeinden Baden-Württembergs am 25. Mai 1987 nach Stellung im Beruf

Schl.-Nr.	Gemeinde	Erwerbstätige		Davon nach der								
		insgesamt	weiblich	Selbständige			Mithelfende Familienangehörige			Beamte, Richter, Soldaten usw.		
				zusammen		weiblich	zusammen		weiblich	zusammen		weiblich
				Anzahl	% v. Sp. 1		Anzahl	% v. Sp. 1		Anzahl	% v. Sp. 1	
		1	2	3	4	5	6	7	8	9	10	11
425 084	Nellingen	742	282	88	11,9	16	40	5,4	33	30	4,0	4
425 085	Nerenstetten	148	52	30	20,3	4	28	18,9	22	7	4,7	1
425 088	Oberdischingen	735	274	67	9,1	15	27	3,7	24	72	9,8	13
425 090	Obermarchtal	521	209	79	15,2	10	39	7,5	30	30	5,8	6
425 091	Oberstadion	519	162	59	11,4	6	28	5,4	21	36	6,9	6
425 092	Öllingen	193	68	25	13,0	6	5	2,6	4	13	6,7	2
425 093	Öpfingen	859	307	64	7,5	18	19	2,2	19	62	7,2	6
425 097	Rammingen	544	189	39	7,2	4	21	3,9	21	39	7,2	9
425 098	Rechtenstein	139	47	12	8,6	1	3	2,2	3	8	5,8	1
425 104	Rottenacker	842	315	65	7,7	15	18	2,1	16	55	6,5	12
425 108	Schelklingen, Stadt	2 965	1 022	173	5,8	42	59	2,0	49	219	7,4	34
425 110	Schnürpflingen	571	215	58	10,2	10	25	4,4	19	30	5,3	9
425 112	Setzingen	273	92	30	11,0	10	20	7,3	15	21	7,7	2
425 138	Staig	1 339	475	110	8,2	25	23	1,7	22	112	8,4	27
425 123	Untermarchtal	264	101	16	6,1	3	5	1,9	4	24	9,1	3
425 124	Unterstadion	288	108	27	9,4	6	18	6,3	16	23	8,0	3
425 125	Unterwachingen	67	22	9	13,4	—	9	13,4	9	4	6,0	—
425 130	Weidenstetten	520	176	52	10,0	7	33	6,3	27	30	5,8	3
425 134	Westerheim	1 153	457	97	8,4	17	29	2,5	24	51	4,4	11
425 135	Westerstetten	819	302	62	7,6	9	23	2,8	18	82	10,0	14
	Zusammen	75 164	27 901	6 528	8,7	1 311	2 226	3,0	1 873	5 972	7,9	1 118
426	Biberach											
426 001	Achstetten	1 456	493	144	9,9	26	70	4,8	54	130	8,9	17
426 005	Alleshausen	228	88	26	11,4	4	27	11,8	26	12	5,3	2
426 006	Allmannsweiler	133	49	13	9,8	1	15	11,3	11	7	5,3	1
426 008	Altheim	771	286	62	8,0	13	23	3,0	21	66	8,6	15
426 011	Attenweiler	713	250	93	13,0	6	69	9,7	58	46	6,5	8
426 013	Bad Buchau, Stadt	1 647	671	180	10,9	44	52	3,2	46	118	7,2	22
426 014	Bad Schussenried, St.	3 208	1 289	309	9,6	60	87	2,7	67	273	8,5	45
426 019	Berkheim	809	266	108	13,3	17	37	4,6	33	69	8,5	10
426 020	Betzenweiler	318	114	49	15,4	6	30	9,4	26	20	6,3	2
426 021	Biberach a.d.Riß, St.	12 325	4 841	1 020	8,3	223	197	1,6	174	1 221	9,9	224
426 028	Burgrieden	1 265	453	88	7,0	17	27	2,1	21	82	6,5	13
426 031	Dettingen an der Iller	758	282	62	8,2	10	23	3,0	20	29	3,8	3
426 035	Dürmentingen	1 053	414	123	11,7	31	37	3,5	30	47	4,5	7
426 036	Dürnau	174	65	29	16,7	5	19	10,9	13	15	8,6	3
426 038	Eberhardzell	1 456	529	214	14,7	22	114	7,8	94	81	5,6	14
426 043	Erlenmoos	654	226	95	14,5	18	43	6,6	33	29	4,4	4
426 044	Erolzheim	942	336	109	11,6	17	33	3,5	30	67	7,1	14
426 045	Ertingen	1 957	758	189	9,7	35	95	4,9	90	139	7,1	22
426 135	Gutenzell-Hürbel	654	217	80	12,2	10	34	5,2	21	37	5,7	7
426 058	Hochdorf	861	296	94	10,9	15	45	5,2	35	73	8,5	8
426 062	Ingoldingen	1 106	363	155	14,0	34	71	6,4	59	69	6,2	7
426 064	Kanzach	197	76	24	12,2	4	11	5,6	8	15	7,6	1
426 065	Kirchberg an der Iller	757	274	87	11,5	14	37	4,9	28	43	5,7	7
426 066	Kirchdorf an der Iller	1 125	369	129	11,5	25	54	4,8	42	70	6,2	12
426 067	Langenenslingen	1 465	530	172	11,7	25	76	5,2	69	79	5,4	14
426 070	Laupheim, Stadt	7 055	2 662	576	8,2	133	112	1,6	89	800	11,3	106
426 071	Maselheim	1 658	601	139	8,4	18	35	2,1	26	103	6,2	15
426 073	Mietingen	1 483	496	125	8,4	24	37	2,5	29	191	12,9	24
426 074	Mittelbiberach	1 247	446	118	9,5	18	39	3,1	32	127	10,2	27
426 078	Moosburg	68	28	5	7,4	—	2	2,9	2	7	10,3	1
426 087	Ochsenhausen, Stadt	3 272	1 191	373	11,4	74	132	4,0	101	256	7,8	62
426 090	Oggelshausen	414	159	37	8,9	9	7	1,7	6	37	8,9	4
426 097	Riedlingen, Stadt	3 734	1 464	407	10,9	75	140	3,7	119	432	11,6	74
426 100	Rot an der Rot	1 927	709	283	14,7	40	208	10,8	189	92	4,8	11
426 134	Schemmerhofen	2 863	991	298	10,4	62	95	3,3	71	259	9,0	38
426 108	Schwendi	2 561	895	182	7,1	42	55	2,1	48	168	6,6	33
426 109	Seekirch	103	38	14	13,6	2	10	9,7	8	2	1,9	1
426 113	Steinhausen a.d.Rottum	754	262	117	15,5	27	59	7,8	46	45	6,0	9
426 117	Tannheim	859	289	107	12,5	22	41	4,8	33	72	8,4	9
426 118	Tiefenbach	194	71	22	11,3	3	20	10,3	20	3	1,5	1

Stellung im Beruf												Schl.-Nr.
Angestellte		Arbeiter				Auszubildende						
						kaufm./techn. sowie gewerbliche zusammen		davon				
								kaufm./techn.		gewerbliche		
zusammen		weiblich	zusammen		weiblich	zusammen	weiblich	zusammen	weiblich			
Anzahl	% v. Sp. 1		Anzahl	% v. Sp. 1						zusammen	weiblich	
12	13	14	15	16	17	18	19	20	21	22	23	
152	20,5	91	359	48,4	97	73	41	37	31	36	10	425 084
31	20,9	15	43	29,1	6	9	4	4	3	5	1	425 085
256	34,8	134	263	35,8	67	50	21	21	19	29	2	425 088
127	24,4	80	202	38,8	59	44	24	26	20	18	4	425 090
109	21,0	58	246	47,4	54	41	17	16	13	25	4	425 091
50	25,9	26	76	39,4	19	24	11	16	8	8	3	425 092
285	33,2	147	358	41,7	89	71	28	31	21	40	7	425 093
154	28,3	77	233	42,8	54	58	24	20	18	38	6	425 097
33	23,7	22	71	51,1	16	12	4	6	4	6	—	425 098
202	24,0	104	439	52,1	141	63	27	28	22	35	5	425 104
843	28,4	423	1 253	42,3	359	418	115	158	91	260	24	425 108
177	31,0	96	239	41,9	64	42	17	20	15	22	2	425 110
69	25,3	34	108	39,6	22	25	9	12	7	13	2	425 112
524	39,1	240	467	34,9	116	103	45	46	35	57	10	425 138
73	27,7	38	119	45,1	40	27	13	13	11	14	2	425 123
49	17,0	30	140	48,6	41	31	12	13	11	18	1	425 124
10	14,9	6	23	34,3	4	12	3	3	1	9	2	425 125
145	27,9	80	225	43,3	47	35	12	13	10	22	2	425 130
319	27,7	163	585	50,7	215	72	27	30	24	42	3	425 134
290	35,4	164	303	37,0	67	59	30	24	20	35	10	425 135
23 345	31,1	12 144	31 322	41,7	8 856	5 771	2 599	2 665	2 004	3 106	595	426
403	27,7	212	591	40,6	140	118	44	53	37	65	7	426 001
51	22,4	30	93	40,8	18	19	8	7	7	12	1	426 005
31	23,3	17	57	42,9	14	10	5	5	4	5	1	426 006
239	31,0	116	309	40,1	88	72	33	32	23	40	10	426 008
126	17,7	73	312	43,8	74	67	31	26	22	41	9	426 011
459	27,9	260	720	43,7	236	118	63	62	45	56	18	426 013
1 043	32,5	610	1 226	38,2	377	270	130	137	103	133	27	426 014
198	24,5	100	334	41,3	85	63	21	29	17	34	4	426 019
65	20,4	45	125	39,3	22	29	13	10	10	19	3	426 020
4 678	38,0	2 391	4 326	35,1	1 405	883	424	442	341	441	83	426 021
380	30,0	191	564	44,6	152	124	59	64	47	60	12	426 028
186	24,5	101	386	50,9	117	72	31	30	24	42	7	426 031
254	24,1	142	504	47,9	175	88	29	34	23	54	6	426 035
34	19,5	14	58	33,3	19	19	11	9	8	10	3	426 036
316	21,7	183	598	41,1	161	133	55	56	47	77	8	426 038
142	21,7	71	283	43,3	75	62	25	20	17	42	8	426 043
223	23,7	109	427	45,3	124	83	42	40	30	43	12	426 044
495	25,3	277	899	45,9	274	140	60	60	46	80	14	426 045
149	22,8	81	299	45,7	77	55	21	19	13	36	8	426 135
247	28,7	124	333	38,7	85	69	29	30	22	39	7	426 058
280	25,3	143	429	38,8	79	102	41	39	29	63	12	426 062
50	25,4	33	83	42,1	25	14	5	4	1	10	4	426 064
190	25,1	95	330	43,6	96	70	34	29	27	41	7	426 065
315	28,0	143	467	41,5	105	90	42	38	25	52	17	426 066
311	21,2	166	712	48,6	216	115	40	44	27	71	13	426 067
2 194	31,1	1 197	2 814	39,9	878	559	259	293	212	266	47	426 070
514	31,0	272	711	42,9	193	156	77	74	59	82	18	426 071
404	27,2	236	596	40,2	127	130	56	60	48	70	8	426 073
401	32,2	215	456	36,6	110	106	44	41	31	65	13	426 074
13	19,1	9	35	51,5	11	6	5	4	4	2	1	426 078
788	24,1	434	1 514	46,3	429	209	91	90	66	119	25	426 087
108	26,1	62	194	46,9	64	31	14	16	13	15	1	426 090
1 049	28,1	577	1 415	37,9	493	291	126	129	93	162	33	426 097
334	17,3	178	852	44,2	220	158	71	64	48	94	23	426 100
805	28,1	436	1 168	40,8	266	238	118	128	99	110	19	426 134
700	27,3	366	1 201	46,9	309	255	97	101	74	154	23	426 108
18	17,5	10	45	43,7	11	14	6	6	5	8	1	426 109
134	17,8	72	332	44,0	80	67	28	23	22	44	6	426 113
229	26,7	112	338	39,3	77	72	36	32	27	40	9	426 117
26	13,4	11	102	52,6	23	21	13	9	8	12	5	426 118

Noch: 8. Erwerbstätige in den Gemeinden Baden-Württembergs am 25. Mai 1987 nach Stellung im Beruf

Schl.-Nr.	Gemeinde	Erwerbstätige		Davon nach der								
		insgesamt	weiblich	Selbständige			Mithelfende Familienangehörige			Beamte, Richter, Soldaten usw.		
				zusammen		weiblich	zusammen		weiblich	zusammen		weiblich
				Anzahl	% v. Sp. 1		Anzahl	% v. Sp. 1		Anzahl	% v. Sp. 1	
		1	2	3	4	5	6	7	8	9	10	11
426 120	Ummendorf	1 585	553	126	7,9	29	27	1,7	21	202	12,7	29
426 121	Unlingen	1 008	398	125	12,4	26	101	10,0	83	68	6,7	8
426 124	Uttenweiler	1 311	458	191	14,6	29	58	4,4	44	80	6,1	10
426 125	Wain	594	217	58	9,8	7	28	4,7	25	23	3,9	3
426 128	Warthausen	1 871	707	146	7,8	29	66	3,5	56	213	11,4	33
	Zusammen	70 593	26 170	7 103	10,1	1 351	2 598	3,7	2 157	6 017	8,5	980
	Region Donau-Iller¹⁾	191 147	72 275	16 751	8,8	3 399	5 252	2,7	4 393	16 766	8,8	3 013

Region Bodensee-Oberschwaben

Landkreise												
435	Bodenseekreis											
435 005	Bermatingen	1 512	532	136	9,0	37	37	2,4	30	84	5,6	18
435 010	Daisendorf	474	178	54	11,4	17	15	3,2	12	24	5,1	6
435 067	Deggenhausertal	1 524	503	196	12,9	30	62	4,1	44	91	6,0	14
435 013	Eriskirch	1 762	636	157	8,9	33	48	2,7	35	120	6,8	22
435 015	Frickingen	1 087	394	168	15,5	31	76	7,0	58	51	4,7	5
435 016	Friedrichshafen, Stadt	23 346	8 425	1 592	6,8	357	383	1,6	317	1 639	7,0	298
435 018	Hagnau am Bodensee	571	226	116	20,3	30	50	8,8	41	35	6,1	10
435 020	Heiligenberg	1 128	461	136	12,1	30	48	4,3	43	44	3,9	8
435 024	Immenstaad a. Bodensee	2 495	890	212	8,5	57	57	2,3	50	151	6,1	51
435 029	Kressbronn am Bodensee	3 021	1 163	369	12,2	73	119	3,9	98	231	7,6	51
435 030	Langenargen	2 748	1 037	339	12,3	83	65	2,4	51	223	8,1	49
435 034	Markdorf, Stadt	4 867	1 779	431	8,9	104	118	2,4	96	336	6,9	92
435 035	Meckenbeuren	4 939	1 818	426	8,6	82	148	3,0	125	341	6,9	59
435 036	Meersburg, Stadt	2 160	905	357	16,5	124	59	2,7	52	169	7,8	43
435 042	Neukirch	1 027	384	175	17,0	26	106	10,3	80	51	5,0	4
435 045	Oberteuringen	1 585	552	175	11,0	40	49	3,1	45	114	7,2	22
435 047	Owingen	1 487	544	184	12,4	43	67	4,5	55	92	6,2	14
435 052	Salem	3 731	1 370	405	10,9	90	91	2,4	80	270	7,2	68
435 053	Sipplingen	858	309	84	9,8	23	17	2,0	12	73	8,5	16
435 054	Stetten	417	165	47	11,3	12	15	3,6	13	37	8,9	6
435 057	Tettnang, Stadt	7 399	2 809	825	11,2	134	323	4,4	267	543	7,3	120
435 059	Überlingen, Stadt	7 897	3 314	1 071	13,6	289	174	2,2	137	683	8,6	143
435 066	Uhltingen-Mühlhofen	2 562	1 013	331	12,9	94	54	2,1	44	167	6,5	44
	Zusammen	78 597	29 407	7 986	10,2	1 839	2 181	2,8	1 785	5 569	7,1	1 163
436	Ravensburg											
436 001	Achberg	511	199	85	16,6	12	50	9,8	44	34	6,7	6
436 003	Aichstetten	1 018	376	132	13,0	22	88	8,6	71	49	4,8	6
436 004	Aitrach	1 073	347	110	10,3	22	38	3,5	32	94	8,8	5
436 005	Altshausen	1 639	669	164	10,0	38	43	2,6	36	129	7,9	24
436 006	Amtzell	1 313	525	231	17,6	46	107	8,1	85	86	6,5	20
436 094	Argenbühl	2 423	907	380	15,7	54	201	8,3	156	118	4,9	18
436 008	Aulendorf, Stadt	3 023	1 146	281	9,3	56	76	2,5	64	404	13,4	61
436 009	Bad Waldsee, Stadt	6 782	2 751	834	12,3	184	228	3,4	190	519	7,7	99
436 010	Bad Wurzach, Stadt	5 492	1 954	781	14,2	128	378	6,9	300	285	5,2	49
436 011	Baienfurt	3 011	1 130	211	7,0	47	41	1,4	34	258	8,6	49
436 012	Baindt	2 026	743	144	7,1	26	19	0,9	16	186	9,2	35
436 013	Berg	1 752	695	235	13,4	37	95	5,4	80	160	9,1	38
436 014	Bergatreute	1 182	420	143	12,1	27	55	4,7	44	76	6,4	14
436 018	Bodnegg	1 211	468	171	14,1	24	91	7,5	71	110	9,1	26
436 019	Boms	197	75	25	12,7	4	7	3,6	6	15	7,6	3
436 024	Ebenweiler	330	106	29	8,8	4	5	1,5	3	24	7,3	3
436 093	Ebersbach-Musbach	545	187	79	14,5	14	36	6,6	31	32	5,9	8
436 027	Eichstegen	194	69	34	17,5	5	17	8,8	14	15	7,7	3
436 032	Fleischwangen	211	69	23	10,9	5	9	4,3	9	10	4,7	1
436 096	Fronreute	1 700	625	192	11,3	34	88	5,2	78	194	11,4	46
436 039	Grünkraut	1 166	437	144	12,3	26	52	4,5	40	109	9,3	22
436 040	Guggenhausen	96	45	22	22,9	4	17	17,7	16	4	4,2	—
436 095	Horgenzell	1 660	605	245	14,8	37	138	8,3	112	122	7,3	14

¹⁾ Soweit Land Baden-Württemberg.

Stellung im Beruf												Schl.-Nr.
Angestellte			Arbeiter			Auszubildende						
						kaufm./techn. sowie gewerbliche zusammen		davon				
								kaufm./techn.		gewerbliche		
zusammen		weiblich	zusammen		weiblich	zusammen	weiblich	zusammen	weiblich			
Anzahl	% v. Sp. 1		Anzahl	% v. Sp. 1						zusammen	weiblich	
12	13	14	15	16	17	18	19	20	21	22	23	
513	32,4	270	603	38,0	154	114	50	44	35	70	15	426 120
205	20,3	115	422	41,9	123	87	43	42	34	45	9	426 121
275	21,0	187	594	45,3	140	113	48	53	35	60	13	426 124
193	32,5	106	254	42,8	63	38	13	13	8	25	5	426 125
696	37,2	365	624	33,4	169	126	55	56	44	70	11	426 128
20 464	29,0	10 957	28 735	40,7	8 179	5 676	2 546	2 597	1 960	3 079	586	
61 728	32,3	32 727	76 356	39,9	22 213	14 294	6 530	6 746	5 027	7 548	1 503	

Region Bodensee-Oberschwaben

												435
531	35,1	253	607	40,1	140	117	54	50	38	67	16	435 005
246	51,9	96	92	19,4	26	43	21	17	13	26	8	435 010
356	23,4	196	703	46,1	163	116	56	50	44	66	12	435 067
766	43,5	384	559	31,7	103	112	59	62	50	50	9	435 013
337	31,0	168	378	34,8	102	77	30	31	24	46	6	435 015
9 064	38,8	4 417	8 960	38,4	2 205	1 708	831	832	645	876	186	435 016
222	38,9	91	118	20,7	37	30	17	17	12	13	5	435 018
330	29,3	177	462	41,0	140	108	63	68	51	40	12	435 020
1 422	57,0	526	540	21,6	151	113	55	62	40	51	15	435 024
1 021	33,8	535	1 037	34,3	284	244	122	119	89	125	33	435 029
1 067	38,8	524	844	30,7	226	210	104	92	75	118	29	435 030
1 893	38,9	808	1 788	36,7	547	301	132	130	95	171	37	435 034
1 859	37,6	927	1 664	33,7	405	501	220	221	171	280	49	435 035
958	44,4	454	489	22,6	171	128	61	58	41	70	20	435 036
222	21,6	115	407	39,6	126	66	33	36	28	30	5	435 042
595	37,5	281	545	34,4	108	107	56	40	34	67	22	435 045
577	38,8	273	472	31,7	118	95	41	42	27	53	14	435 047
1 412	37,8	658	1 317	35,3	368	236	106	99	77	137	29	435 052
303	35,3	147	316	36,8	80	65	31	31	27	34	4	435 053
206	49,4	90	87	20,9	33	25	11	12	9	13	2	435 054
2 526	34,1	1 289	2 620	35,4	741	562	258	257	190	305	68	435 057
3 514	44,5	1 818	1 916	24,3	620	539	307	304	235	235	72	435 059
1 064	41,5	512	804	31,4	254	142	65	73	53	69	12	435 066
30 491	38,8	14 739	26 725	34,0	7 148	5 645	2 733	2 703	2 068	2 942	665	
												436
143	28,0	89	158	30,9	30	41	18	17	12	24	6	436 001
217	21,3	118	432	42,4	123	100	36	30	22	70	14	436 003
284	26,5	142	452	42,1	98	95	48	38	32	57	16	436 004
476	29,0	271	704	43,0	244	123	56	53	40	70	16	436 005
363	27,6	217	433	33,0	121	93	36	37	27	56	9	436 006
558	23,0	343	934	38,5	239	232	97	97	73	135	24	436 094
972	32,2	541	1 044	34,5	319	246	105	116	75	130	30	436 008
2 233	32,9	1 250	2 457	36,2	788	511	240	247	183	264	57	436 009
1 323	24,1	714	2 249	41,0	544	476	219	202	163	274	56	436 010
1 052	34,9	577	1 205	40,0	303	244	120	126	98	118	22	436 011
755	37,3	403	771	38,1	204	151	59	66	46	85	13	436 012
733	41,8	371	416	23,7	110	113	59	58	44	55	15	436 013
314	26,6	166	479	40,5	117	115	52	50	38	65	14	436 014
395	32,6	224	349	28,8	77	95	46	51	38	44	8	436 018
39	19,8	25	91	46,2	25	20	12	13	10	7	2	436 019
98	29,7	42	149	45,2	42	25	12	13	9	12	3	436 024
120	22,0	65	236	43,3	50	42	19	16	13	26	6	436 093
36	18,6	22	84	43,3	24	8	1	2	1	6	–	436 027
57	27,0	26	79	37,4	17	33	11	7	7	26	4	436 032
550	32,4	280	550	32,4	130	126	57	55	44	71	13	436 096
418	35,8	222	340	29,2	73	103	54	51	41	52	13	436 039
21	21,9	15	24	25,0	8	8	2	1	–	7	2	436 040
446	26,9	252	557	33,6	113	152	77	72	59	80	18	436 095

Noch: 8. Erwerbstätige in den Gemeinden Baden-Württembergs am 25. Mai 1987 nach Stellung im Beruf

Schl.-Nr.	Gemeinde	Erwerbstätige		Davon nach der								
		insgesamt	weiblich	Selbständige			Mithelfende Familienangehörige			Beamte, Richter, Soldaten usw.		
				zusammen		weiblich	zusammen		weiblich	zusammen		weiblich
				Anzahl	% v. Sp. 1		Anzahl	% v. Sp. 1		Anzahl	% v. Sp. 1	
		1	2	3	4	5	6	7	8	9	10	11
436 047	Hoßkirch	253	83	39	15,4	9	12	4,7	11	23	9,1	6
436 049	Isny im Allgäu, Stadt	5 312	2 282	559	10,5	118	139	2,6	109	298	5,6	54
436 052	Kißlegg	3 238	1 144	499	15,4	65	191	5,9	149	211	6,5	35
436 053	Königssegwald	245	99	29	11,8	6	14	5,7	13	13	5,3	1
436 055	Leutkirch im Allgäu, St.	9 044	3 374	1 110	12,3	217	379	4,2	307	652	7,2	115
436 064	Ravensburg, Stadt	20 146	8 213	1 806	9,0	388	387	1,9	309	1 811	9,0	424
436 067	Riedhausen	193	64	35	18,1	5	22	11,4	18	6	3,1	—
436 069	Schlier	1 402	494	158	11,3	18	50	3,6	34	175	12,5	41
436 077	Unterwaldhausen	103	44	19	18,4	3	17	16,5	15	5	4,9	1
436 078	Vogt	1 813	668	181	10,0	30	42	2,3	37	140	7,7	24
436 079	Waldburg	1 032	356	130	12,6	30	36	3,5	30	108	10,5	25
436 081	Wangen im Allgäu, St.	10 802	4 368	1 105	10,2	238	335	3,1	268	773	7,2	140
436 082	Weingarten, Stadt	9 598	3 798	603	6,3	124	113	1,2	98	1 224	12,8	245
436 083	Wilhelmsdorf	1 550	661	185	11,9	40	106	6,8	84	132	8,5	20
436 085	Wolfegg	1 294	499	144	11,1	28	36	2,8	26	80	6,2	16
436 087	Wolpertswende	1 571	538	139	8,8	29	51	3,2	41	141	9,0	30
	Zusammen	106 151	41 233	11 436	10,8	2 204	3 809	3,6	3 081	8 825	8,3	1 727
437	Sigmaringen											
437 005	Beuron	415	153	34	8,2	11	10	2,4	9	33	8,0	2
437 008	Bingen	1 182	433	85	7,2	16	18	1,5	16	138	11,7	22
437 031	Gammertingen, Stadt	2 788	1 169	227	8,1	41	78	2,8	69	212	7,6	36
437 044	Herbertingen	1 806	638	165	9,1	33	59	3,3	48	136	7,5	19
437 124	Herdwangen-Schönach	1 068	425	100	9,4	16	61	5,7	51	65	6,1	12
437 047	Hettingen, Stadt	1 007	399	100	9,9	15	33	3,3	29	62	6,2	8
437 053	Hohentengen	1 891	597	145	7,7	21	59	3,1	54	331	17,5	11
437 056	Illmensee	682	252	91	13,3	12	47	6,9	39	53	7,8	19
437 059	Inzigkofen	1 072	402	83	7,7	17	13	1,2	10	139	13,0	20
437 065	Krauchenwies	1 958	704	185	9,4	36	61	3,1	51	150	7,7	19
437 072	Leibertingen	974	373	50	5,1	15	44	4,5	39	58	6,0	8
437 076	Mengen, Stadt	4 186	1 606	359	8,6	78	92	2,2	80	366	8,7	49
437 078	Meßkirch, Stadt	3 168	1 196	345	10,9	67	109	3,4	93	263	8,3	44
437 082	Neufra	946	409	68	7,2	16	12	1,3	10	32	3,4	7
437 086	Ostrach	2 401	878	321	13,4	47	114	4,7	96	145	6,0	24
437 088	Pfullendorf, Stadt	5 048	1 831	452	9,0	87	194	3,8	165	712	14,1	46
437 123	Sauldorf	1 093	381	163	14,9	24	76	7,0	64	51	4,7	8
437 100	Saulgau, Stadt	6 471	2 462	661	10,2	123	304	4,7	263	588	9,1	116
437 101	Scheer, Stadt	1 117	422	73	6,5	16	13	1,2	13	104	9,3	18
437 102	Schwenningen	795	326	52	6,5	9	11	1,4	10	63	7,9	7
437 104	Sigmaringen, Stadt	7 044	2 542	461	6,5	122	62	0,9	50	2 061	29,3	248
437 105	Sigmaringendorf	1 667	643	99	5,9	25	23	1,4	22	197	11,8	36
437 107	Stetten am kalten Markt	2 837	1 012	157	5,5	46	50	1,8	44	689	24,3	23
437 114	Veringenstadt, Stadt	1 018	399	69	6,8	14	11	1,1	9	102	10,0	24
437 118	Wald	978	351	131	13,4	26	51	5,2	39	76	7,8	12
	Zusammen	53 612	20 003	4 676	8,7	933	1 605	3,0	1 373	6 826	12,7	838
	Region											
	Bodensee-Oberschwaben	238 360	90 643	24 098	10,1	4 976	7 595	3,2	6 239	21 220	8,9	3 728
	Regierungsbezirk Tübingen	713 107	279 228	62 107	8,7	13 174	16 638	2,3	13 812	62 214	8,7	12 162

Land Baden-Württemberg

Insgesamt	4 354 735	1 703 742	353 051	8,1	83 000	73 897	1,7	61 829	347 343	8,0	76 725
-----------	-----------	-----------	---------	-----	--------	--------	-----	--------	---------	-----	--------

Stellung im Beruf												Schl.-Nr.
Angestellte			Arbeiter			Auszubildende						
						kaufm./techn. sowie gewerbliche zusammen		davon				
								kaufm./techn.		gewerbliche		
zusammen		weiblich	zusammen		weiblich	zusammen	weiblich	zusammen	weiblich			
Anzahl	% v. Sp. 1		Anzahl	% v. Sp. 1						zusammen	weiblich	
12	13	14	15	16	17	18	19	20	21	22	23	
60	23,7	26	103	40,7	26	16	5	7	5	9	—	436 047
1 807	34,0	1 028	2 184	41,1	819	325	154	159	114	166	40	436 049
838	25,9	429	1 252	38,7	352	247	114	117	87	130	27	436 052
57	23,3	32	100	40,8	29	32	18	14	13	18	5	436 053
2 526	27,9	1 374	3 713	41,1	1 049	664	312	287	230	377	82	436 055
8 136	40,4	4 418	6 348	31,5	1 814	1 658	860	892	684	766	176	436 064
35	18,1	14	77	39,9	19	18	8	7	5	11	3	436 067
535	38,2	261	385	27,5	89	99	51	62	43	37	8	436 069
31	30,1	14	27	26,2	7	4	4	4	4	—	—	436 077
646	35,6	337	655	36,1	163	149	77	72	57	77	20	436 078
318	30,8	170	373	36,1	72	67	29	34	24	33	5	436 079
3 500	32,4	1 849	4 314	39,9	1 508	775	365	392	293	383	72	436 081
3 773	39,3	2 079	3 232	33,7	975	653	277	308	215	345	62	436 082
559	36,1	312	421	27,2	134	147	71	65	52	82	19	436 083
368	28,4	200	537	41,5	170	129	59	51	41	78	18	436 085
502	32,0	245	618	39,3	134	120	59	52	47	68	12	436 087
35 294	33,2	19 163	38 532	36,3	11 159	8 255	3 899	3 941	2 989	4 314	910	
												437
124	29,9	49	186	44,8	69	28	13	7	3	21	10	437 005
370	31,3	196	489	41,4	146	82	37	42	28	40	9	437 008
774	27,8	425	1 255	45,0	481	242	117	120	81	122	36	437 031
454	25,1	254	848	47,0	215	144	69	72	49	72	20	437 044
281	26,3	149	499	46,7	169	62	28	24	19	38	9	437 124
226	22,4	118	515	51,1	200	71	29	29	24	42	5	437 047
387	20,5	235	836	44,2	219	133	57	53	44	80	13	437 053
200	29,3	99	245	35,9	63	46	20	19	12	27	8	437 056
325	30,3	184	439	41,0	138	73	33	25	19	48	14	437 059
488	24,9	262	916	46,8	267	158	69	76	52	82	17	437 065
201	20,6	109	564	57,9	181	57	21	21	17	36	4	437 072
1 198	28,6	674	1 879	44,9	592	292	133	130	95	162	38	437 076
809	25,5	446	1 431	45,2	450	211	96	100	75	111	21	437 078
224	23,7	122	559	59,1	233	51	21	17	10	34	11	437 082
592	24,7	330	1 039	43,3	295	190	86	72	58	118	28	437 086
1 301	25,8	693	2 068	41,0	699	321	141	148	109	173	32	437 088
225	20,6	137	478	43,7	111	100	37	31	22	69	15	437 123
1 851	28,6	1 013	2 617	40,4	738	450	209	223	155	227	54	437 100
285	25,5	157	575	51,5	185	67	33	33	26	34	7	437 101
149	18,7	81	463	58,2	180	57	39	28	26	29	13	437 102
2 160	30,7	1 267	1 755	24,9	654	545	201	223	167	322	34	437 104
502	30,1	268	744	44,6	243	102	49	46	38	56	11	437 105
603	21,3	350	1 147	40,4	466	191	83	72	54	119	29	437 107
253	24,9	156	530	52,1	176	53	20	20	14	33	6	437 114
228	23,3	131	388	39,7	88	104	55	52	45	52	10	437 118
14 210	26,5	7 905	22 465	41,9	7 258	3 830	1 696	1 683	1 242	2 147	454	
79 995	33,6	41 807	87 722	36,8	25 565	17 730	8 328	8 327	6 299	9 403	2 029	
238 635	33,5	125 390	283 928	39,8	91 505	49 585	23 185	23 496	17 374	26 089	5 811	

Land Baden-Württemberg

1 612 909	37,0	845 057	1 679 439	38,6	501 616	288 096	135 515	140 508	102 237	147 588	33 278	
------------------	-------------	----------------	------------------	-------------	----------------	----------------	----------------	----------------	----------------	----------------	---------------	--

9. Privathaushalte in den Gemeinden Baden-Württembergs am 25. Mai 1987 nach Haushaltsgröße

Schl.-Nr.	Gemeinde	Privathaus-								
		insgesamt	da-							
			Einpersonenhaushalte		Mehrpersonen-					
			zusammen	weiblich	zusammen		davon mit			
					Anzahl	darunter mit Kindern unter		2	darunter mit Kindern unter	
						6 Jahren	18 Jahren		6 Jahren	18 Jahren
1	2	3	4	5	6	7	8	9		

Regierungsbezirk Stuttgart

Region Mittlerer Neckar

111 000	Stadtkreis Stuttgart, L.-Hauptstadt	283 561	133 602	75 245	149 959	21 409	52 930	75 214	1 416	4 557
	Landkreise									
115	Böblingen									
115 001	Aidlingen	3 121	942	622	2 179	412	994	752	7	20
115 002	Altdorf	1 024	223	127	801	154	393	234	—	6
115 003	Böblingen, Stadt	18 388	6 076	3 561	12 312	1 859	4 935	5 174	82	274
115 004	Bondorf	1 249	269	167	980	237	504	311	6	17
115 010	Deckenpfronn	756	174	95	582	118	288	182	3	9
115 013	Ehningen	2 787	782	436	2 005	379	889	750	9	34
115 015	Gärtringen	3 943	959	533	2 984	642	1 419	1 089	15	52
115 016	Gäufelden	2 221	454	285	1 767	431	912	533	10	24
115 054	Grafenau	2 130	618	364	1 512	248	646	587	12	31
115 021	Herrenberg, Stadt	10 072	2 844	1 865	7 228	1 365	3 326	2 397	33	97
115 022	Hildrizhausen	1 117	272	149	845	169	375	322	9	18
115 024	Holzgerlingen	3 528	900	520	2 628	460	1 124	1 013	14	38
115 053	Jettingen	1 929	396	235	1 533	321	732	518	—	20
115 028	Leonberg, Stadt	17 357	5 564	3 323	11 793	1 898	4 788	4 994	69	269
115 029	Magstadt	2 998	777	445	2 221	427	1 008	827	12	41
115 034	Mötzingen	920	191	128	729	166	353	226	4	11
115 037	Nufringen	1 542	365	230	1 177	244	545	394	3	13
115 041	Renningen, Stadt	5 226	1 277	794	3 949	741	1 779	1 457	10	63
115 042	Rutesheim	3 307	814	517	2 493	480	1 119	951	10	29
115 044	Schönaich	3 658	1 024	579	2 634	475	1 152	979	8	31
115 045	Sindelfingen, Stadt	24 730	8 520	4 074	16 210	2 635	6 783	6 468	79	335
115 046	Steinenbronn	1 889	530	298	1 359	266	596	535	4	21
115 048	Waldenbuch, Stadt	2 993	833	499	2 160	399	963	821	7	38
115 050	Weil der Stadt, Stadt	6 337	1 639	947	4 698	901	2 105	1 776	21	69
115 051	Weil im Schönbuch	3 215	782	480	2 433	455	1 119	834	11	37
115 052	Weissach	2 422	613	328	1 809	359	839	688	7	32
	Zusammen	128 859	37 838	21 601	91 021	16 241	39 686	34 812	448	1 629
116	Esslingen									
116 081	Aichtal, Stadt	3 277	770	430	2 507	469	1 107	970	15	47
116 076	Aichwald	2 917	689	391	2 228	372	1 032	762	12	38
116 004	Altbach	2 365	668	399	1 697	238	630	763	6	27
116 005	Altdorf	308	60	34	248	64	132	70	—	—
116 006	Altenriet	498	100	67	398	75	196	135	—	3
116 007	Baltmannsweiler	2 016	460	261	1 556	282	689	573	6	16
116 008	Bempflingen	1 183	275	187	908	184	448	312	3	22
116 011	Beuren	1 295	345	229	950	162	399	360	3	10
116 012	Bissingen an der Teck	1 238	316	202	922	191	420	314	3	8
116 014	Deizisau	2 424	656	391	1 768	294	760	646	4	18
116 015	Denkendorf	4 054	1 284	651	2 770	474	1 218	1 053	11	45
116 016	Dettingen unter Teck	1 980	527	342	1 453	236	607	571	5	16
116 018	Erkenbrechtsweiler	682	141	97	541	114	262	184	—	10
116 019	Esslingen am Neckar, St.	42 254	17 038	9 358	25 216	3 713	9 410	11 440	207	628
116 077	Filderstadt, Stadt	15 418	4 916	2 728	10 502	2 039	4 607	4 319	68	236
116 020	Frickenhäuser	3 441	970	617	2 471	441	1 082	929	12	39
116 022	Großbettingen	1 302	289	176	1 013	189	476	352	4	16
116 027	Hochdorf	1 622	390	249	1 232	197	534	479	5	16
116 029	Holzmaden	601	135	95	466	86	213	151	—	3
116 033	Kirchheim u. Teck, Stadt	14 256	4 465	2 853	9 791	1 720	3 978	4 077	56	193
116 035	Köngen	3 228	863	514	2 365	381	985	912	8	33

halte							verheiratete Paare in Privat- haushalten	davon mit			Personen in Privat- haushalten	Durch- schnittliche Haushalts- größe (Zahl der Personen je Haushalt)	Schl.-Nr.
von													
haushalte													
... Personen													
3	darunter mit Kindern unter		4 und mehr		darunter Haushalte mit Kindern unter		17	einem Partner erwerbs- tätig	beiden Partnern erwerbs- tätig	keinem Partner erwerbs- tätig	21	22	
	6 Jahren	18 Jahren	Haushalte	Personen	6 Jahren	18 Jahren							
10	11	12	13	14	15	16	17	18	19	20	21	22	

Regierungsbezirk Stuttgart

Region Mittlerer Neckar

37 416 8 288 19 237 37 329 162 636 11 705 29 136 114 765 42 354 45 476 26 935 558 914 2,0 111 000

115

580	150	312	847	3 738	255	662	1 885	867	747	271	7 924	2,5	115 001
202	46	104	365	1 636	107	283	701	342	270	89	2 933	2,9	115 002
3 269	684	1 678	3 869	16 866	1 093	2 983	10 022	4 023	4 000	1 999	43 097	2,3	115 003
262	76	151	407	1 856	155	336	827	361	348	118	3 533	2,8	115 004
135	42	71	265	1 168	73	208	503	240	186	77	2 111	2,8	115 010
535	126	269	720	3 130	244	586	1 679	765	661	253	7 017	2,5	115 013
809	234	454	1 086	4 716	393	913	2 516	1 117	1 038	361	10 280	2,6	115 015
451	139	255	783	3 526	282	633	1 524	743	565	216	6 399	2,9	115 016
424	107	233	501	2 209	129	382	1 271	547	503	221	5 273	2,5	115 054
1 876	452	944	2 955	13 145	880	2 285	6 163	2 895	2 243	1 025	26 411	2,6	115 021
214	66	108	309	1 342	94	249	695	335	275	85	2 900	2,6	115 022
656	172	338	959	4 211	274	748	2 234	987	890	357	9 105	2,6	115 024
383	101	206	632	2 820	218	506	1 299	562	559	178	5 401	2,8	115 053
3 202	770	1 718	3 597	15 571	1 059	2 801	9 602	3 756	4 080	1 766	40 729	2,3	115 028
571	142	297	823	3 611	273	670	1 878	757	792	329	7 755	2,6	115 029
180	50	84	323	1 481	112	258	615	274	229	112	2 664	2,9	115 034
311	98	160	472	2 055	143	372	1 032	479	396	157	4 141	2,7	115 037
1 038	264	573	1 454	6 374	467	1 143	3 327	1 439	1 371	517	13 679	2,6	115 041
628	170	352	914	3 998	300	738	2 146	866	953	327	8 598	2,6	115 042
671	170	348	984	4 374	297	773	2 259	998	894	367	9 369	2,6	115 044
4 373	963	2 259	5 369	23 323	1 593	4 189	13 521	5 538	5 493	2 490	57 898	2,3	115 045
371	101	202	453	1 962	161	373	1 163	512	456	195	4 675	2,5	115 046
546	149	292	793	3 495	243	633	1 788	770	771	247	7 608	2,5	115 048
1 175	311	635	1 747	7 661	569	1 401	3 946	1 732	1 574	640	16 377	2,6	115 050
657	169	351	942	4 151	275	731	2 108	930	867	311	8 572	2,7	115 051
451	131	271	670	2 935	221	536	1 511	688	613	210	6 277	2,6	115 052
23 970	5 883	12 665	32 239	141 354	9 910	25 392	76 215	32 523	30 774	12 918	320 726	2,5	

116

677	164	363	860	3 731	290	697	2 080	894	860	326	8 472	2,6	116 081
601	124	324	865	3 762	236	670	1 925	854	794	277	7 778	2,7	116 076
450	103	227	484	2 084	129	376	1 420	599	542	279	5 628	2,4	116 004
76	27	45	102	463	37	86	212	97	82	33	891	2,9	116 005
93	29	53	170	770	46	140	352	125	177	50	1 419	2,8	116 006
395	95	202	588	2 611	181	471	1 299	571	528	200	5 402	2,7	116 007
247	61	140	349	1 533	120	286	765	295	348	122	3 173	2,7	116 008
260	67	123	330	1 455	92	266	811	304	361	146	3 300	2,5	116 011
221	66	107	387	1 733	122	305	813	342	337	134	3 340	2,7	116 012
509	116	257	613	2 651	174	485	1 536	636	645	255	6 126	2,5	116 014
751	185	415	966	4 199	278	758	2 328	984	982	362	9 842	2,4	116 015
369	83	191	513	2 236	148	400	1 248	497	533	218	5 012	2,5	116 016
166	49	104	191	838	63	148	468	185	198	85	1 845	2,7	116 018
6 438	1 307	3 141	7 338	31 970	2 199	5 641	20 356	7 982	7 778	4 596	91 202	2,2	116 019
2 823	834	1 632	3 360	14 624	1 137	2 739	8 516	3 686	3 645	1 185	36 647	2,4	116 077
683	167	347	859	3 726	262	696	2 126	840	929	357	8 603	2,5	116 020
268	64	143	393	1 697	121	317	875	357	383	135	3 494	2,7	116 022
329	88	181	424	1 836	104	337	1 072	465	436	171	4 171	2,6	116 027
121	31	60	194	876	54	150	411	175	158	78	1 676	2,8	116 029
2 509	610	1 273	3 205	14 028	1 054	2 512	8 130	3 190	3 313	1 627	34 174	2,4	116 033
643	131	314	810	3 513	242	638	1 983	871	793	319	8 129	2,5	116 035

Noch: 9. Privathaushalte in den Gemeinden Baden-Württembergs am 25. Mai 1987 nach Haushaltsgröße

Schl.-Nr.	Gemeinde	Privathaus-								
		insgesamt	de-							
			Einpersonenhaushalte		Mehrpersonen-					
			zusammen	weiblich	zusammen			davon mit		
					Anzahl	darunter mit Kindern unter		2	darunter mit Kindern unter	
						6 Jahren	18 Jahren		6 Jahren	18 Jahren
		1	2	3	4	5	6	7	8	9
116 036	Kohlberg	788	173	115	615	99	283	214	—	8
116 078	Leinfeld.-Echterding.,St.	15 015	5 147	3 012	9 868	1 531	3 816	4 304	56	206
116 079	Lenningen	3 131	817	492	2 314	417	1 003	887	8	27
116 037	Lichtenwald	882	180	121	702	143	333	236	—	6
116 041	Neckartailfingen	1 252	292	190	960	190	456	318	6	17
116 042	Neckartenzlingen	2 062	451	273	1 611	321	768	567	6	31
116 043	Neidlingen	572	94	60	478	87	208	164	—	7
116 046	Neuffen, Stadt	2 053	528	357	1 525	278	676	599	5	26
116 047	Neuhausen a.d.Fildern	4 267	1 233	715	3 034	542	1 326	1 165	12	51
116 048	Notzingen	1 155	245	150	910	166	416	301	—	7
116 049	Nürtingen, Stadt	14 997	4 730	2 995	10 267	1 737	4 344	3 960	54	192
116 050	Oberboihingen	1 783	476	287	1 307	264	603	461	6	28
116 053	Ohmden	580	127	70	453	77	208	151	—	—
116 080	Ostfildern, Stadt	12 174	4 008	2 427	8 166	1 293	3 300	3 477	41	160
116 054	Owen, Stadt	1 129	291	186	838	172	367	300	3	10
116 056	Plochingen, Stadt	5 364	1 850	1 004	3 514	523	1 326	1 516	15	56
116 058	Reichenbach a. d. Fils	2 943	819	512	2 124	282	783	899	7	34
116 063	Schlaithdorf	535	117	70	418	103	201	144	4	10
116 068	Unterensingen	1 494	367	203	1 127	214	519	379	5	16
116 070	Weilheim a.d.Teck,St.	3 150	757	452	2 393	446	1 061	932	16	38
116 071	Wendlingen a.Neckar,St.	5 988	1 774	1 025	4 214	721	1 802	1 706	26	91
116 072	Wernau (Neckar), Stadt	4 743	1 306	760	3 437	529	1 412	1 342	15	55
116 073	Wolfschlugen	2 019	491	318	1 528	298	680	568	4	18
	Zusammen	194 435	61 630	36 065	132 805	22 354	55 076	53 962	726	2 521
117	Göppingen									
117 001	Adelberg	667	154	90	513	94	228	201	5	9
117 002	Aichelberg	325	70	45	255	40	109	101	—	—
117 003	Albershausen	1 427	328	220	1 099	188	488	404	8	25
117 006	Bad Ditzenbach	1 183	310	219	873	158	348	330	3	11
117 007	Bad Überkingen	1 361	322	235	1 039	162	422	402	—	14
117 009	Birenbach	624	133	88	491	80	214	179	—	6
117 010	Böhlenkirch	1 718	426	264	1 292	276	611	399	9	19
117 011	Börtlingen	641	147	101	494	84	208	179	—	5
117 012	Boll	1 792	685	473	1 107	189	469	462	9	34
117 014	Deggingen	2 066	487	344	1 579	280	678	550	8	19
117 015	Donzdorf, Stadt	4 072	991	630	3 081	574	1 460	1 021	11	32
117 016	Drackenstein	116	19	10	97	20	48	31	—	—
117 017	Dürnau	592	146	101	446	72	185	159	—	7
117 018	Ebersbach a.d.Fils,St.	5 858	1 654	914	4 204	710	1 759	1 639	18	58
117 019	Eislingen/Fils, Stadt	7 194	2 166	1 358	5 028	836	2 032	2 073	26	85
117 020	Eschenbach	623	120	81	503	102	231	185	—	6
117 023	Gammelshausen	542	94	48	448	88	216	164	4	10
117 024	Geislingen a.d.St.,St.	11 197	3 613	2 337	7 584	1 194	2 920	3 309	56	159
117 025	Gingen an der Fils	1 669	438	306	1 231	209	522	495	10	24
117 026	Göppingen, Stadt	22 847	7 601	5 054	15 246	2 295	5 772	6 935	113	376
117 028	Gruibingen	703	189	90	514	122	266	166	—	7
117 029	Hattenhofen	1 008	186	107	822	160	382	285	—	9
117 030	Heiningen	1 840	378	243	1 462	286	660	517	11	28
117 031	Hohenstadt	168	23	18	145	27	76	45	—	—
117 033	Kuchen	2 222	562	378	1 660	271	690	635	6	23
117 061	Lauterstein, Stadt	992	229	169	763	152	347	261	—	7
117 035	Mühlhausen im Täle	360	80	59	280	60	117	104	—	3
117 037	Ottenbach	737	147	105	590	112	274	180	—	6
117 038	Rechberghausen	1 997	501	342	1 496	252	625	582	5	23
117 042	Salach	2 682	691	463	1 991	340	843	778	12	41
117 043	Schlat	637	157	99	480	79	211	168	—	—
117 044	Schlierbach	1 254	253	166	1 001	184	471	310	—	9
117 049	Süßen	3 488	969	602	2 519	458	1 122	931	11	30
117 051	Uhingen	4 852	1 341	766	3 511	556	1 427	1 373	10	41

halte von haushalte ... Personen							verheiratete Paare in Privat- haushalten	davon mit			Personen in Privat- haushalten	Durch- schnittliche Haushalts- größe (Zahl der Personen je Haushalt)	Schl.-Nr.
3	darunter mit Kindern unter		4 und mehr		darunter Haushalte mit Kindern unter			einem Partner erwerbs- tätig	beiden Partnern erwerbs- tätig	keinem Partner erwerbs- tätig			
	6 Jahren	18 Jahren	Haushalte	Personen	6 Jahren	18 Jahren							
10	11	12	13	14	15	16	17	18	19	20	21	22	
156	36	73	245	1 073	63	202	547	209	225	113	2 142	2,7	116 036
2 681	628	1 381	2 883	12 472	847	2 229	7 999	3 258	3 372	1 369	34 270	2,3	116 078
602	168	325	825	3 661	241	651	1 987	776	827	384	8 058	2,6	116 079
193	43	97	273	1 215	98	230	623	291	249	83	2 446	2,8	116 037
292	71	157	350	1 533	113	282	804	347	343	114	3 337	2,7	116 041
439	120	252	605	2 636	195	485	1 355	512	656	187	5 538	2,7	116 042
125	39	64	189	847	47	137	399	136	192	71	1 644	2,9	116 043
366	105	214	560	2 448	168	436	1 283	516	523	244	5 272	2,6	116 046
842	201	468	1 027	4 433	329	807	2 551	1 151	1 020	380	10 522	2,5	116 047
283	70	157	326	1 417	94	252	798	360	322	116	3 113	2,7	116 048
2 637	627	1 327	3 670	16 174	1 056	2 825	8 479	3 367	3 447	1 665	36 735	2,4	116 049
347	89	180	499	2 173	169	395	1 096	518	407	171	4 612	2,6	116 050
114	25	57	188	835	51	149	395	167	173	55	1 606	2,8	116 053
2 165	493	1 153	2 524	10 895	759	1 987	6 759	2 793	2 731	1 235	28 352	2,3	116 080
198	50	94	340	1 506	119	263	729	293	303	133	2 991	2,6	116 054
921	190	438	1 077	4 742	318	832	2 909	1 150	1 141	618	12 387	2,3	116 056
613	107	283	612	2 655	168	466	1 782	689	720	373	7 111	2,4	116 058
112	33	61	162	733	66	130	360	165	120	75	1 474	2,8	116 063
316	78	164	432	1 898	131	339	950	435	383	132	3 971	2,7	116 068
629	178	359	832	3 612	252	664	2 034	807	859	368	8 120	2,6	116 070
1 080	273	590	1 428	6 192	422	1 121	3 539	1 553	1 405	581	14 618	2,4	116 071
938	208	478	1 157	5 012	306	879	2 914	1 165	1 188	561	11 816	2,5	116 072
406	119	223	554	2 433	175	439	1 303	556	533	214	5 278	2,6	116 073
35 084	8 352	18 237	43 759	190 931	13 276	34 318	110 321	45 163	44 961	20 197	465 737	2,4	
													117
137	34	76	175	771	55	143	451	171	200	80	1 738	2,6	117 001
60	15	25	94	414	25	82	211	84	76	51	866	2,7	117 002
315	71	169	380	1 665	109	294	962	394	405	163	3 746	2,6	117 003
225	41	103	318	1 415	114	234	740	288	286	166	3 060	2,6	117 006
245	57	122	392	1 740	103	286	909	358	381	170	3 601	2,6	117 007
138	18	64	174	742	61	144	415	158	181	76	1 647	2,6	117 009
348	97	174	545	2 461	170	418	1 133	436	471	226	4 729	2,8	117 010
131	33	69	184	817	51	134	425	167	185	73	1 715	2,7	117 011
286	67	151	359	1 587	113	284	874	315	385	174	4 054	2,3	117 012
411	105	191	618	2 730	167	468	1 352	513	588	251	5 550	2,7	117 014
795	203	436	1 265	5 625	360	992	2 667	1 086	1 080	501	11 043	2,7	117 015
25	7	14	41	190	12	32	76	27	36	13	346	3,0	117 016
127	31	59	160	715	39	119	379	128	177	74	1 560	2,6	117 017
1 117	248	557	1 448	6 430	444	1 144	3 588	1 494	1 420	674	14 713	2,5	117 018
1 339	299	691	1 616	7 146	511	1 256	4 189	1 618	1 636	935	17 475	2,4	117 019
137	42	77	181	802	59	148	436	157	205	74	1 703	2,7	117 020
121	34	74	163	721	50	132	366	157	151	58	1 506	2,8	117 023
1 987	429	976	2 288	10 196	709	1 785	6 170	2 349	2 193	1 628	26 388	2,4	117 024
307	79	172	429	1 869	120	326	1 043	384	438	221	4 218	2,5	117 025
3 962	868	1 994	4 349	19 131	1 314	3 402	12 364	4 476	4 733	3 155	52 488	2,3	117 026
138	44	84	210	916	76	175	444	165	204	75	1 851	2,6	117 028
243	56	139	294	1 283	102	234	709	275	315	119	2 768	2,7	117 029
408	97	216	537	2 366	178	416	1 227	463	566	198	5 002	2,7	117 030
28	6	11	72	336	21	65	127	52	50	25	533	3,2	117 031
473	98	230	552	2 422	167	437	1 395	544	561	290	5 673	2,6	117 033
209	57	105	293	1 312	94	235	653	247	262	144	2 690	2,7	117 061
74	17	35	102	444	42	79	234	89	98	47	954	2,7	117 035
149	23	61	261	1 180	89	207	511	212	200	99	2 134	2,9	117 037
420	95	225	494	2 135	152	377	1 307	501	527	279	5 060	2,5	117 038
559	134	290	654	2 925	194	512	1 666	608	688	370	6 849	2,6	117 042
121	20	52	191	832	59	158	416	167	163	86	1 688	2,6	117 043
288	75	148	403	1 794	108	314	883	395	363	125	3 531	2,8	117 044
662	153	357	926	4 089	294	735	2 165	830	963	372	8 906	2,6	117 049
959	211	490	1 179	5 196	335	896	3 028	1 258	1 158	612	12 160	2,5	117 051

Noch: 9. Privathaushalte in den Gemeinden Baden-Württembergs am 25. Mai 1987 nach Haushaltsgröße

Schl.-Nr.	Gemeinde	Privathaus-								
		insgesamt	da-							
			Einpersonenhaushalte		Mehrpersonen-					
			zusammen	weiblich	zusammen		davon mit			
					Anzahl	darunter mit Kindern unter		2	darunter mit Kindern unter	
						6 Jahren	18 Jahren		6 Jahren	18 Jahren
1	2	3	4	5	6	7	8	9		
117 053	Wäschenbeuren	1 020	214	155	806	144	386	267	—	14
117 055	Wangen	1 213	283	182	930	175	431	301	—	8
117 058	Wiesensteig, Stadt	913	250	153	663	120	283	227	—	5
117 060	Zell unter Aichelberg	934	248	156	686	127	326	241	3	9
	Zusammen	93 534	26 605	17 171	66 929	11 276	27 857	26 589	356	1 167
118	Ludwigsburg									
118 001	Affalterbach	1 567	291	165	1 276	249	614	450	3	14
118 003	Asperg, Stadt	4 960	1 555	947	3 405	530	1 276	1 488	24	68
118 006	Benningen am Neckar	1 891	439	254	1 452	245	594	629	7	24
118 007	Besigheim, Stadt	3 682	1 021	668	2 661	503	1 140	1 026	20	59
118 079	Bietighm.-Bissingen,St.	15 105	4 319	2 645	10 786	1 705	4 422	4 375	45	181
118 010	Bönnigheim, Stadt	2 377	655	417	1 722	323	755	636	13	32
118 011	Ditzingen, Stadt	9 201	2 785	1 523	6 416	1 107	2 779	2 618	46	136
118 012	Eberdingen	2 172	551	288	1 621	325	754	604	7	32
118 014	Erdmannhausen	1 623	388	232	1 235	231	560	457	6	17
118 015	Erligheim	739	178	115	561	131	283	182	4	6
118 078	Freiberg am Neckar,St.	5 568	1 503	894	4 065	657	1 660	1 639	24	80
118 016	Freudental	762	176	97	586	99	270	213	3	9
118 018	Gemrigheim	1 266	267	168	999	179	461	326	—	4
118 019	Gerlingen, Stadt	7 973	2 638	1 555	5 335	733	1 949	2 398	32	109
118 021	Großbottwar, Stadt	2 675	684	449	1 991	370	907	712	5	27
118 027	Hemmingen	2 811	712	374	2 099	406	956	847	16	46
118 028	Hessigheim	668	150	111	518	110	230	167	3	7
118 077	Ingersheim	1 965	443	288	1 522	255	665	564	6	13
118 040	Kirchheim am Neckar	1 702	471	324	1 231	233	528	485	5	22
118 080	Korntal-Münchingen,St.	7 175	2 548	1 546	4 627	731	1 905	1 929	14	62
118 046	Kornwestheim, Stadt	12 623	4 364	2 415	8 259	1 212	3 046	3 832	39	164
118 047	Löchgau	1 702	394	255	1 308	260	621	449	12	22
118 048	Ludwigsburg, Stadt	36 489	13 905	8 682	22 584	3 382	8 415	10 595	171	537
118 049	Marbach am Neckar, St.	5 296	1 625	1 065	3 671	620	1 499	1 537	20	68
118 050	Markgröningen, Stadt	4 948	1 325	791	3 623	677	1 568	1 385	18	58
118 051	Möglingen	4 199	1 197	634	3 002	501	1 288	1 247	22	73
118 053	Mundelsheim	1 043	254	167	789	159	372	244	4	11
118 054	Murr	1 689	413	259	1 276	259	607	448	8	15
118 059	Oberriexingen, Stadt	869	188	127	681	131	337	225	5	12
118 060	Oberstenfeld	2 665	581	345	2 084	401	1 027	697	4	22
118 063	Pleidelsheim	1 623	356	224	1 267	226	557	444	8	21
118 081	Remseck am Neckar	6 726	1 879	996	4 847	831	2 145	1 910	34	94
118 076	Sachsenheim, Stadt	5 670	1 406	914	4 264	767	1 914	1 552	21	62
118 067	Schwieberdingen	3 646	966	498	2 680	452	1 192	1 035	10	36
118 068	Sersheim	1 540	356	221	1 184	249	565	399	—	12
118 070	Steinheim a.d. Murr, St.	3 649	871	556	2 778	557	1 290	995	13	48
118 071	Tamm	4 191	1 009	558	3 182	641	1 512	1 217	14	60
118 073	Vaihingen a.d. Enz, St.	8 851	2 233	1 348	6 618	1 113	2 859	2 429	24	97
118 074	Walheim	1 056	279	178	777	138	322	307	4	7
	Zusammen	184 357	55 375	33 293	128 982	21 698	53 844	52 692	718	2 367
119	Rems-Murr-Kreis									
119 001	Alfdorf	2 084	444	267	1 640	342	768	530	6	15
119 003	Allmersbach im Tal	1 522	290	174	1 232	224	567	403	—	13
119 004	Althütte	1 355	329	217	1 026	178	440	386	3	13
119 087	Aspach	2 517	599	370	1 918	346	809	686	7	23
119 006	Auenwald	1 982	399	260	1 583	270	733	554	5	19
119 008	Backnang, Stadt	12 810	4 078	2 476	8 732	1 388	3 434	3 760	50	157
119 089	Berglen	2 030	527	323	1 503	279	670	554	6	19
119 018	Burgstetten	1 104	239	154	865	158	383	301	3	11
119 020	Fellbach, Stadt	17 891	6 431	3 918	11 460	1 722	4 239	5 246	65	229
119 024	Großlerlach	746	167	105	579	100	236	218	—	7
119 037	Kaisersbach	772	199	119	573	111	258	203	—	5

halte											Personen in Privat- haushalten	Durch- schnittliche Haushalts- größe (Zahl der Personen je Haushalt)	Schl.-Nr.
von							verheiratete Paare in Privat- haushalten	davon mit					
haushalte													
... Personen								einem Partner erwerbs- tätig	beiden Partnern erwerbs- tätig	keinem Partner erwerbs- tätig			
3	darunter mit Kindern unter		4 und mehr		darunter Haushalte mit Kindern unter								
	6 Jahren	18 Jahren	Haushalte	Personen	6 Jahren	18 Jahren							
10	11	12	13	14	15	16	17	18	19	20	21	22	
211	56	114	328	1 462	86	258	687	279	280	128	2 843	2,8	117 053
276	69	145	353	1 528	105	278	811	349	323	139	3 241	2,7	117 055
206	53	115	230	1 033	66	163	581	222	259	100	2 355	2,6	117 058
186	41	107	259	1 143	83	210	591	228	281	82	2 431	2,6	117 060
17 823	4 083	9 118	22 517	99 563	6 837	17 572	56 185	21 644	22 488	12 053	232 815	2,5	
													118
334	84	190	492	2 142	162	410	1 111	491	449	171	4 335	2,8	118 001
935	200	467	982	4 308	306	741	2 787	1 153	1 064	570	11 644	2,3	118 003
377	92	211	446	1 928	146	359	1 225	509	515	201	4 756	2,5	118 006
730	189	371	905	3 952	294	710	2 260	915	919	426	9 215	2,5	118 007
2 865	622	1 477	3 546	15 496	1 038	2 764	8 982	3 464	3 822	1 696	37 160	2,5	118 079
440	111	222	646	2 890	199	501	1 441	601	588	252	6 137	2,6	118 010
1 752	453	996	2 046	8 778	608	1 647	5 289	2 197	2 297	795	22 055	2,4	118 011
421	105	223	596	2 645	213	499	1 349	640	528	181	5 667	2,6	118 012
371	95	207	407	1 793	130	336	1 051	480	388	183	4 208	2,6	118 014
157	56	92	222	982	71	185	477	230	198	49	1 995	2,7	118 015
1 098	252	581	1 328	5 753	381	999	3 320	1 386	1 379	555	13 828	2,5	118 078
163	42	87	210	915	54	174	512	214	203	95	2 006	2,6	118 016
284	61	142	389	1 685	116	315	856	353	352	151	3 456	2,7	118 018
1 440	307	728	1 497	6 392	394	1 112	4 374	1 728	1 782	864	18 146	2,3	118 019
512	125	271	767	3 393	240	609	1 698	736	683	279	7 037	2,6	118 021
579	161	345	673	2 886	229	565	1 726	748	746	232	7 029	2,5	118 027
142	43	71	209	923	64	152	432	199	174	59	1 833	2,7	118 028
408	84	210	550	2 392	165	442	1 294	548	529	217	5 187	2,6	118 077
322	84	174	424	1 847	144	332	1 026	419	429	178	4 254	2,5	118 040
1 197	284	657	1 501	6 617	433	1 186	3 823	1 612	1 545	666	16 614	2,3	118 080
2 198	476	1 103	2 229	9 686	697	1 779	6 802	2 676	2 642	1 484	28 308	2,2	118 046
371	98	217	488	2 093	150	382	1 151	485	476	190	4 498	2,6	118 047
5 815	1 252	3 001	6 174	26 874	1 959	4 877	17 841	7 143	6 788	3 910	79 414	2,2	118 048
941	231	504	1 193	5 214	369	927	3 015	1 270	1 128	617	12 736	2,4	118 049
1 001	246	537	1 237	5 454	413	973	3 026	1 210	1 340	476	12 552	2,5	118 050
816	205	483	939	4 070	274	732	2 448	1 018	1 016	414	10 209	2,4	118 051
203	46	95	342	1 545	109	266	707	321	278	108	2 896	2,8	118 053
361	106	207	467	2 043	145	385	1 117	461	491	165	4 435	2,6	118 054
168	35	93	288	1 273	91	232	600	261	254	85	2 415	2,8	118 059
552	141	299	835	3 667	256	706	1 837	866	696	275	7 298	2,7	118 060
338	72	159	485	2 117	146	377	1 056	425	483	148	4 375	2,7	118 063
1 355	338	781	1 582	6 822	459	1 270	4 074	1 775	1 658	641	16 586	2,5	118 081
1 095	262	556	1 617	7 174	484	1 296	3 634	1 516	1 446	672	14 969	2,6	118 076
746	178	419	899	3 856	264	737	2 306	1 007	978	321	9 130	2,5	118 067
290	81	150	495	2 207	166	403	1 020	442	418	160	4 231	2,7	118 068
763	221	415	1 020	4 412	323	827	2 365	1 022	984	359	9 562	2,6	118 070
846	241	523	1 119	4 839	386	929	2 720	1 137	1 241	342	10 820	2,6	118 071
1 673	366	810	2 516	11 112	723	1 952	5 542	2 360	2 205	977	23 222	2,6	118 073
203	49	98	267	1 161	85	217	665	297	251	117	2 663	2,5	118 074
34 262	8 094	18 172	42 028	183 336	12 886	33 305	106 959	44 315	43 363	19 281	446 881	2,4	
													119
391	99	192	719	3 365	237	561	1 378	556	568	254	6 042	2,9	119 001
324	71	160	505	2 221	151	394	1 051	480	428	143	4 289	2,8	119 003
261	57	130	379	1 678	118	297	869	359	328	182	3 562	2,6	119 004
488	113	232	744	3 290	226	554	1 632	687	630	315	6 725	2,7	119 087
438	105	238	591	2 562	160	476	1 374	604	542	228	5 383	2,7	119 006
2 195	473	1 096	2 777	12 238	865	2 181	7 181	2 927	2 680	1 574	30 421	2,4	119 008
375	100	198	574	2 560	173	453	1 262	585	479	198	5 320	2,6	119 089
229	45	110	335	1 463	110	262	744	329	299	116	2 991	2,7	119 018
2 982	675	1 494	3 232	13 933	982	2 516	9 339	3 610	3 792	1 937	39 802	2,2	119 020
148	36	73	213	961	64	156	481	201	164	116	2 008	2,7	119 024
123	25	52	247	1 134	86	201	489	220	161	108	2 108	2,7	119 037

Noch: 9. Privathaushalte in den Gemeinden Baden-Württembergs am 25. Mai 1987 nach Haushaltsgröße

Schl.-Nr.	Gemeinde	Privathaus-								
		insgesamt	da-							
			Einpersonenhaushalte				Mehrpersonen-			
			zusammen	weiblich	zusammen			davon mit		
					Anzahl	darunter mit Kindern unter		2	darunter mit Kindern unter	
						6 Jahren	18 Jahren		6 Jahren	18 Jahren
		1	2	3	4	5	6	7	8	9
119 093	Kernen im Remstal	5 606	1 870	1 158	3 736	611	1 485	1 591	21	61
119 038	Kirchberg an der Murr	1 202	279	163	923	177	407	320	5	9
119 041	Korb	3 869	1 057	647	2 812	446	1 120	1 114	15	41
119 042	Leutenbach	3 687	892	502	2 795	521	1 197	1 125	16	53
119 044	Murrhardt, Stadt	5 263	1 565	1 047	3 698	631	1 523	1 431	28	79
119 053	Oppenweiler	1 469	375	227	1 094	199	456	422	10	20
119 055	Plüderhausen	3 480	888	557	2 592	489	1 143	1 010	9	47
119 090	Remshalden	5 245	1 428	856	3 817	602	1 537	1 527	16	50
119 061	Rudersberg	3 833	979	583	2 854	524	1 221	1 068	9	40
119 067	Schorndorf, Stadt	14 771	4 343	2 788	10 428	1 708	4 295	4 407	61	233
119 068	Schwaikheim	3 216	816	507	2 400	417	1 015	938	7	30
119 069	Spiegelberg	651	140	92	511	105	204	188	–	7
119 075	Sulzbach an der Murr	1 734	462	317	1 272	209	544	452	6	9
119 076	Urbach	2 811	753	497	2 058	369	893	748	9	25
119 079	Waiblingen, Stadt	19 747	6 390	3 824	13 357	2 055	5 280	5 885	82	262
119 091	Weinstadt, Stadt	9 408	2 715	1 597	6 693	1 124	2 903	2 588	30	108
119 083	Weissach im Tal	2 350	556	298	1 794	353	858	625	9	27
119 084	Welzheim, Stadt	3 576	1 080	720	2 496	488	1 122	944	21	50
119 085	Winnenden, Stadt	8 924	2 648	1 674	6 276	977	2 556	2 521	38	122
119 086	Winterbach	2 609	692	457	1 917	353	889	691	5	28
	Zusammen	148 264	43 630	26 894	104 634	17 476	43 185	42 436	546	1 812
	Region Mittlerer Neckar	1 033 010	358 680	210 269	674 330	110 454	272 578	285 705	4 210	14 053

Region Franken

Stadtkreis										
121 000	Heilbronn, Stadt	50 010	17 848	11 362	32 162	4 958	12 427	14 345	280	933
Landkreise										
125	Heilbronn									
125 001	Abstatt	1 017	193	114	824	180	406	268	3	9
125 005	Bad Friedrichshall, St.	4 825	1 376	894	3 449	588	1 442	1 378	14	67
125 006	Bad Rappenau, Stadt	5 747	1 497	1 025	4 250	720	1 736	1 729	21	67
125 007	Bad Wimpfen, Stadt	2 408	695	457	1 713	256	681	700	8	32
125 008	Beilstein, Stadt	1 945	481	287	1 464	281	678	503	5	18
125 013	Brackenheim, Stadt	4 100	1 009	662	3 091	568	1 379	1 110	12	50
125 017	Cleebronn	750	172	121	578	129	277	185	–	6
125 021	Eberstadt	990	238	148	752	135	356	243	3	18
125 024	Ellhofen	1 095	271	161	824	137	333	314	3	15
125 026	Eppingen, Stadt	5 789	1 387	948	4 402	823	1 953	1 571	11	63
125 027	Erlenbach	1 487	396	250	1 091	177	456	360	–	7
125 030	Flein	2 332	629	424	1 703	240	654	702	5	27
125 034	Gemmingen	1 479	273	189	1 206	208	548	404	3	14
125 038	Güglingen, Stadt	1 689	395	238	1 294	283	640	387	4	13
125 039	Gundelsheim, Stadt	2 330	539	373	1 791	329	833	623	6	22
125 111	Hardthausen am Kocher	1 026	213	147	813	175	383	257	4	9
125 046	Ilsfeld	2 614	613	386	2 001	377	912	749	9	27
125 047	Ittlingen	668	170	112	498	91	213	173	3	6
125 048	Jagsthausen	501	117	88	384	55	154	127	4	4
125 049	Kirchardt	1 394	286	202	1 108	256	563	339	–	8
125 113	Langenbrettach	916	196	135	720	144	344	218	–	6
125 056	Lauffen am Neckar, St.	3 769	1 047	733	2 722	484	1 119	1 124	15	51
125 057	Lehrensteinsfeld	571	92	62	479	83	228	146	–	6
125 058	Leingarten	3 113	726	494	2 387	422	1 091	870	12	37
125 059	Löwenstein, Stadt	998	305	208	693	130	301	268	4	13
125 061	Massenbachhausen	984	153	110	831	162	403	253	–	10
125 063	Möckmühl, Stadt	2 238	559	368	1 679	296	748	540	5	17
125 065	Neckarsulm, Stadt	8 909	2 679	1 512	6 230	1 124	2 678	2 425	32	121
125 066	Neckarwestheim	1 154	489	132	665	143	321	240	–	10
125 068	Neudenau, Stadt	1 620	329	237	1 291	223	548	422	–	10

halte											Personen in Privat- haushalten	Durch- schnittliche Haushalts- größe (Zahl der Personen je Haushalt)	Schl.-Nr.
von							verheiratete Paare in Privat- haushalten	davon mit					
haushalte													
... Personen								einem Partner erwerbs- tätig	beiden Partnern erwerbs- tätig	keinem Partner erwerbs- tätig			
3	darunter mit Kindern unter		4 und mehr		darunter Haushalte mit Kindern unter		17	18	19	20	21	22	
	6 Jahren	18 Jahren	Haushalte	Personen	6 Jahren	18 Jahren							
10	11	12	13	14	15	16	17	18	19	20	21	22	
986	230	509	1 159	5 053	360	915	3 105	1 303	1 195	607	13 063	2,3	119 093
250	52	126	353	1 598	120	272	802	366	282	154	3 267	2,7	119 038
781	183	399	917	3 919	248	680	2 301	978	933	390	9 547	2,5	119 041
743	203	410	927	3 983	302	734	2 337	952	1 010	375	9 354	2,5	119 042
969	231	461	1 298	5 813	372	983	2 960	1 185	1 078	697	13 147	2,5	119 044
282	72	142	390	1 734	117	294	933	341	400	192	3 799	2,6	119 053
701	188	387	881	3 835	292	709	2 210	861	977	372	8 846	2,5	119 055
1 007	213	502	1 283	5 554	373	985	3 208	1 414	1 222	572	13 057	2,5	119 090
715	160	332	1 071	4 714	355	849	2 397	1 125	816	456	9 974	2,6	119 061
2 646	590	1 388	3 375	14 878	1 057	2 674	8 529	3 503	3 327	1 699	35 973	2,4	119 067
673	155	356	789	3 384	255	629	2 040	836	867	337	8 095	2,5	119 068
130	30	49	193	859	73	148	445	187	141	117	1 765	2,7	119 069
345	73	173	475	2 122	130	362	1 083	432	424	227	4 523	2,6	119 075
547	126	258	763	3 329	234	610	1 759	732	685	342	7 219	2,6	119 076
3 402	787	1 773	4 070	17 614	1 186	3 245	10 903	4 231	4 562	2 110	45 980	2,3	119 079
1 752	450	967	2 353	10 176	644	1 828	5 710	2 544	2 258	908	23 323	2,5	119 091
471	115	267	698	3 032	229	564	1 521	722	574	225	6 251	2,7	119 083
648	165	344	904	4 067	302	728	2 013	878	720	415	8 979	2,5	119 084
1 678	349	852	2 077	9 050	590	1 582	5 187	2 103	2 118	966	21 774	2,4	119 085
497	118	290	729	3 245	230	571	1 607	676	656	275	6 810	2,6	119 086
27 177	6 289	13 960	35 021	153 364	10 641	27 413	86 850	35 927	34 316	16 607	363 397	2,5	
175 732	40 989	91 389	212 893	931 184	65 255	167 136	551 295	221 926	221 378	107 991	2 388 470	2,3	

Region Franken

8 409	1 866	4 285	9 408	41 399	2 812	7 209	25 206	10 100	8 777	6 329	113 164	2,3	121 000
													125
199	55	107	357	1 555	122	290	710	320	294	96	2 881	2,8	125 001
954	232	510	1 117	4 944	342	865	2 868	1 230	981	657	11 938	2,5	125 005
1 118	262	560	1 403	6 247	437	1 109	3 526	1 396	1 314	816	14 556	2,5	125 006
434	95	211	579	2 587	153	438	1 372	559	480	333	5 984	2,5	125 007
382	90	191	579	2 542	186	469	1 274	613	448	213	5 175	2,7	125 008
746	188	379	1 235	5 479	368	950	2 597	1 090	1 041	466	10 946	2,7	125 013
141	38	68	252	1 134	89	203	505	207	216	82	2 099	2,8	125 017
194	45	94	315	1 367	87	244	617	262	248	107	2 673	2,7	125 021
219	48	107	291	1 260	86	211	662	299	256	107	2 816	2,6	125 024
1 168	292	621	1 663	7 475	520	1 269	3 717	1 538	1 472	707	15 508	2,7	125 026
307	62	144	424	1 863	114	305	946	395	340	211	3 900	2,6	125 027
442	101	227	559	2 398	134	400	1 436	606	541	289	5 757	2,5	125 030
357	86	192	445	1 990	119	342	1 032	448	395	189	4 142	2,8	125 034
338	98	180	569	2 590	181	447	1 108	470	457	181	4 773	2,8	125 038
449	123	252	719	3 261	200	559	1 526	667	538	321	6 393	2,7	125 039
204	56	101	352	1 611	115	273	712	333	240	139	2 950	2,9	125 111
558	142	315	694	3 051	226	570	1 712	696	701	315	6 836	2,6	125 046
126	34	58	199	899	54	149	430	189	170	71	1 793	2,7	125 047
108	22	45	149	668	29	105	322	109	139	74	1 363	2,7	125 048
285	81	161	484	2 277	173	394	981	450	351	180	4 096	2,9	125 049
184	39	86	318	1 431	103	252	608	297	210	101	2 615	2,9	125 113
683	164	336	915	4 019	305	732	2 248	840	949	459	9 363	2,5	125 056
128	25	59	205	903	56	163	424	190	160	74	1 671	2,9	125 057
669	166	373	848	3 697	244	681	2 006	841	789	376	8 170	2,6	125 058
187	53	104	238	1 069	73	184	593	228	248	117	2 471	2,5	125 059
225	55	128	353	1 558	106	265	709	305	309	95	2 892	2,9	125 061
475	105	239	664	3 035	186	492	1 424	602	517	305	6 099	2,7	125 063
1 658	397	836	2 147	9 623	695	1 721	5 287	2 234	1 917	1 136	22 126	2,5	125 065
160	52	96	265	1 138	90	215	575	257	242	76	2 587	2,2	125 066
330	72	147	539	2 457	150	391	1 105	445	417	243	4 620	2,9	125 068

Noch: 9. Privathaushalte in den Gemeinden Baden-Württembergs am 25. Mai 1987 nach Haushaltsgröße

Schl.-Nr.	Gemeinde	Privathaus-								
		insgesamt	da-							
			Einpersonenhaushalte		Mehrpersonen-					
			zusammen	weiblich	zusammen		davon mit			
					Anzahl	darunter mit Kindern unter		2	darunter mit Kindern unter	
						6 Jahren	18 Jahren		6 Jahren	18 Jahren
1	2	3	4	5	6	7	8	9		
125 069	Neuenstadt a.Kocher,St.	2 559	519	338	2 040	429	1 017	680	8	24
125 074	Nordheim	2 103	425	300	1 678	331	764	613	4	24
125 110	Obersulm	4 160	957	659	3 203	574	1 406	1 208	22	54
125 078	Oedheim	1 608	347	246	1 261	225	568	408	4	11
125 079	Offenau	891	195	128	696	152	327	238	3	8
125 081	Pfaffenhofen	761	176	119	585	119	271	215	3	7
125 084	Roigheim	515	109	82	406	56	153	159	3	6
125 086	Schwaigern, Stadt	3 736	1 247	730	2 489	519	1 186	962	15	46
125 087	Siegelsbach	520	116	84	404	68	175	146	4	10
125 094	Talheim	1 405	322	198	1 083	167	443	403	3	8
125 096	Untereisesheim	1 111	214	149	897	205	465	301	4	13
125 098	Untergruppenbach	2 508	550	337	1 958	337	860	699	11	27
125 102	Weinsberg, Stadt	3 742	1 140	730	2 602	429	1 042	1 106	15	47
125 103	Widdern, Stadt	510	126	79	384	69	157	139	—	3
125 107	Wüstenrot	2 092	529	382	1 563	288	615	649	—	16
125 108	Zaberfeld	1 080	248	169	832	139	362	287	3	12
	Zusammen	97 759	24 745	15 947	73 014	13 326	32 189	26 841	303	1 079
126	Hohenlohekreis									
126 011	Bretzfeld	3 167	651	417	2 516	487	1 174	887	11	37
126 020	Dörzbach	632	135	96	497	91	231	160	—	5
126 028	Forchtenberg, Stadt	1 380	273	173	1 107	200	490	383	—	10
126 039	Ingelfingen, Stadt	1 852	438	304	1 414	268	667	447	—	8
126 045	Krautheim, Stadt	1 350	279	177	1 071	191	506	321	5	16
126 046	Künzelsau, Stadt	4 617	1 341	927	3 276	522	1 374	1 243	12	53
126 047	Kupferzell	1 531	379	266	1 152	256	570	360	—	8
126 056	Mulfingen	1 012	159	105	853	194	419	231	—	8
126 058	Neuenstein, Stadt	1 925	435	277	1 490	316	689	515	8	19
126 060	Niedernhall, Stadt	1 238	307	196	931	141	427	293	6	12
126 066	Öhringen, Stadt	6 756	1 830	1 251	4 926	824	2 027	1 920	31	104
126 069	Pfedelbach	2 396	514	333	1 882	328	872	600	7	25
126 072	Schöntal	1 774	317	232	1 457	252	653	427	6	13
126 085	Waldenburg, Stadt	1 107	467	334	640	123	277	243	—	11
126 086	Weißbach	606	130	77	476	72	222	146	—	7
126 094	Zweiflingen	400	83	48	317	63	142	91	—	—
	Zusammen	31 743	7 738	5 213	24 005	4 328	10 740	8 267	98	337
127	Schwäbisch Hall									
127 008	Blaufelden	1 498	266	178	1 232	271	587	359	5	11
127 009	Braunsbach	800	152	105	648	125	297	214	—	8
127 012	Bühlertann	758	144	98	614	154	328	175	—	9
127 013	Bühlerzell	545	101	71	444	88	225	118	—	—
127 014	Crailsheim, Stadt	10 441	2 844	1 885	7 597	1 338	3 220	2 944	56	170
127 102	Fichtenau	1 491	329	229	1 162	241	591	352	5	23
127 023	Fichtenberg	942	196	136	746	130	329	284	5	11
127 103	Frankenhardt	1 259	206	136	1 053	239	528	287	3	13
127 025	Gaildorf, Stadt	4 073	1 036	675	3 037	527	1 362	1 102	16	48
127 032	Gerabronn, Stadt	1 401	352	233	1 049	187	431	369	8	16
127 043	Ilshofen, Stadt	1 471	284	183	1 187	251	568	378	8	20
127 046	Kirchberg a.d. Jagst,St.	1 149	319	207	830	160	375	269	12	20
127 101	Kreßberg	1 118	213	131	905	193	413	299	10	20
127 047	Langenburg, Stadt	710	182	122	528	81	189	194	—	3
127 052	Mainhardt	1 611	394	252	1 217	258	561	418	8	20
127 056	Michelbach an der Bilz	998	215	137	783	159	373	272	—	12
127 059	Michelfeld	990	250	155	740	140	343	238	3	10
127 062	Oberrot	1 042	236	143	806	191	392	257	8	11
127 063	Obersontheim	1 225	213	138	1 012	193	451	327	5	9
127 100	Rosengarten	1 445	307	212	1 138	205	497	424	7	22
127 071	Rot am See	1 410	239	163	1 171	237	549	353	4	9

halte											Personen in Privat- haushalten	Durch- schnittliche Haushalts- größe (Zahl der Personen je Haushalt)	Schl.-Nr.
von							verheiratete Paare in Privat- haushalten	davon mit					
haushalte													
... Personen													
3	darunter mit Kindern unter		4 und mehr		darunter Haushalte mit Kindern unter		17	einem Partner erwerbs- tätig	beiden Partnern erwerbs- tätig	keinem Partner erwerbs- tätig	21	22	
	6 Jahren	18 Jahren	Haushalte	Personen	6 Jahren	18 Jahren							
10	11	12	13	14	15	16	17	18	19	20	21	22	
515	137	289	845	3 839	284	704	1 773	818	635	320	7 263	2,8	
431	119	223	634	2 803	208	517	1 469	607	593	269	5 747	2,7	
793	196	409	1 202	5 358	356	943	2 740	1 188	1 012	540	11 110	2,7	
338	76	162	515	2 306	145	395	1 107	527	354	226	4 483	2,8	
211	65	120	247	1 083	84	199	588	284	206	98	2 387	2,7	
161	38	87	209	961	78	177	508	209	199	100	2 050	2,7	
110	21	52	137	629	32	95	348	127	121	100	1 386	2,7	
619	176	379	908	3 998	328	761	2 167	943	832	392	9 026	2,4	
106	24	45	152	682	40	120	339	134	125	80	1 408	2,7	
268	61	136	412	1 795	103	299	931	400	371	160	3 727	2,7	
240	63	146	356	1 541	138	306	758	338	319	101	3 077	2,8	
554	125	291	705	3 120	201	542	1 649	725	660	264	6 730	2,7	
624	157	335	872	3 834	257	660	2 140	850	849	441	9 058	2,4	
89	26	37	156	730	42	117	306	112	121	73	1 401	2,7	
375	91	193	539	2 444	195	406	1 333	529	459	345	5 396	2,6	
220	50	100	325	1 495	86	250	731	273	312	146	2 977	2,8	
19 082	4 703	9 931	27 091	120 746	8 320	21 179	61 919	26 180	23 548	12 191	256 419	2,6	
												126	
594	147	319	1 035	4 607	329	818	2 118	914	785	419	8 814	2,8	
118	29	49	219	1 067	61	177	416	139	167	110	1 876	3,0	
241	58	110	483	2 208	140	370	973	403	363	207	3 970	2,9	
305	74	149	662	3 051	193	510	1 242	441	545	256	5 298	2,9	
254	73	129	496	2 371	113	361	883	340	336	207	4 054	3,0	
814	186	399	1 219	5 515	324	922	2 729	956	1 194	579	11 784	2,6	
274	78	152	518	2 437	176	410	1 009	361	446	202	4 358	2,8	
174	46	80	448	2 259	146	331	734	307	274	153	3 402	3,4	
351	100	178	624	2 918	208	492	1 282	524	486	272	5 436	2,8	
229	43	113	409	1 816	92	302	787	271	386	130	3 396	2,7	
1 178	259	559	1 828	8 242	534	1 364	4 018	1 507	1 608	903	17 446	2,6	
480	91	228	802	3 622	230	619	1 621	628	696	297	6 776	2,8	
308	79	133	722	3 408	167	507	1 263	483	499	281	5 503	3,1	
139	31	64	258	1 160	90	202	520	197	201	122	2 530	2,3	
129	29	63	201	901	41	152	412	159	179	74	1 710	2,8	
62	11	18	164	803	52	123	290	89	145	56	1 254	3,1	
5 650	1 334	2 743	10 088	46 385	2 896	7 660	20 297	7 719	8 310	4 268	87 607	2,8	
												127	
275	68	108	598	2 974	198	468	1 077	357	481	239	4 783	3,2	
146	44	75	288	1 416	81	214	574	206	228	140	2 434	3,0	
164	48	91	275	1 286	104	228	523	232	214	77	2 272	3,0	
97	23	46	229	1 118	65	177	375	121	182	72	1 746	3,2	
1 873	444	939	2 780	12 455	838	2 111	6 216	2 445	2 255	1 516	26 806	2,6	
274	65	137	536	2 511	171	431	982	382	398	202	4 366	2,9	
177	36	83	285	1 271	89	235	607	274	223	110	2 566	2,7	
208	49	93	558	2 676	187	422	937	378	358	201	4 080	3,2	
782	183	411	1 153	5 136	328	903	2 510	968	1 021	521	10 722	2,6	
239	45	96	441	2 067	134	319	871	289	371	211	3 874	2,8	
255	70	129	554	2 611	173	419	1 012	376	427	209	4 416	3,0	
184	33	79	377	1 825	115	276	689	277	264	148	3 234	2,8	
209	51	93	397	1 826	132	300	774	348	253	173	3 264	2,9	
123	23	43	211	975	56	143	436	150	179	107	1 914	2,7	
289	75	148	510	2 341	175	393	1 016	450	339	227	4 438	2,8	
201	57	112	310	1 370	100	249	642	252	288	102	2 732	2,7	
195	47	102	307	1 396	90	231	636	250	256	130	2 707	2,7	
212	54	108	337	1 545	129	273	676	303	251	122	2 931	2,8	
253	60	116	432	2 063	128	326	885	359	333	193	3 689	3,0	
266	76	138	448	2 026	122	337	932	360	395	177	3 979	2,8	
247	53	106	571	2 799	180	434	1 030	375	427	228	4 485	3,2	

Noch: 9. Privathaushalte in den Gemeinden Baden-Württembergs am 25. Mai 1987 nach Haushaltsgröße

Schl.-Nr.	Gemeinde	Privathaus-								
		insgesamt	da-							
			Einpersonenhaushalte		Mehrpersonen-					
			zusammen	weiblich	zusammen			davon mit		
					Anzahl	darunter mit Kindern unter		2	darunter mit Kindern unter	
						6 Jahren	18 Jahren		6 Jahren	18 Jahren
		1	2	3	4	5	6	7	8	9
127 073	Satteldorf	1 307	231	158	1 076	233	499	317	—	6
127 075	Schrozberg, Stadt	1 861	402	273	1 459	256	652	459	5	15
127 076	Schwäbisch Hall, Stadt	13 562	4 999	3 410	8 563	1 464	3 611	3 447	70	226
127 104	Stimpfach	765	120	73	645	136	318	181	—	6
127 079	Sulzbach-Laufen	786	154	97	632	98	295	198	—	8
127 086	Untermünkheim	883	192	132	691	149	339	225	—	14
127 089	Vellberg, Stadt	1 321	309	211	1 012	213	492	335	7	17
127 091	Wallhausen	684	129	82	555	95	251	161	—	4
127 099	Wolpertshausen	403	66	38	337	74	157	104	—	5
	Zusammen	57 949	15 080	10 063	42 869	8 086	19 223	15 060	259	768
128	Main-Tauber-Kreis									
128 138	Ahorn	739	151	110	588	102	242	167	—	—
128 006	Assamstadt	553	94	64	459	118	229	125	—	—
128 007	Bad Mergentheim, Stadt	8 427	3 085	2 233	5 342	899	2 143	2 146	29	115
128 014	Boxberg, Stadt	2 282	500	369	1 782	357	849	572	—	15
128 020	Creglingen, Stadt	1 626	334	217	1 292	229	572	362	8	15
128 039	Freudenberg, Stadt	1 341	267	195	1 074	189	463	373	—	11
128 045	Großrinderfeld	1 147	180	119	967	229	478	280	—	8
128 047	Grünsfeld, Stadt	1 130	197	140	933	171	400	278	3	7
128 058	Igersheim	1 703	370	276	1 333	286	611	420	7	17
128 061	Königheim	1 085	174	116	911	167	431	243	4	8
128 064	Külsheim, Stadt	1 769	325	227	1 444	310	710	401	7	14
128 139	Lauda-Königshofen, St.	5 467	1 330	891	4 137	758	1 823	1 483	23	71
128 082	Niederstetten, Stadt	1 638	301	188	1 337	258	629	382	4	7
128 115	Tauberbischofsheim, St.	4 615	1 300	920	3 315	561	1 455	1 200	17	58
128 126	Weikersheim, Stadt	2 463	602	427	1 861	296	804	632	3	24
128 128	Werbach	1 166	211	151	955	193	431	326	4	7
128 131	Wertheim, Stadt	8 043	2 186	1 486	5 857	999	2 408	2 264	34	117
128 137	Wittighausen	558	96	66	462	93	226	133	—	4
	Zusammen	45 752	11 703	8 195	34 049	6 215	14 904	11 787	152	501
	Region Franken	283 213	77 114	50 780	206 099	36 913	89 483	76 300	1 092	3 618

Region Ostwürttemberg

	Landkreise									
135	Heidenheim									
135 010	Dischingen	1 483	284	202	1 199	250	561	375	—	9
135 015	Gerstetten	3 887	896	607	2 991	557	1 363	1 001	9	33
135 016	Giengen a.d.Brenz,St.	7 180	1 810	1 223	5 370	963	2 330	1 971	32	93
135 019	Heidenheim a.d.Brenz,St.	20 552	6 720	4 475	13 832	2 174	5 360	6 044	123	343
135 020	Herbrechtingen, Stadt	4 746	1 136	774	3 610	648	1 558	1 353	21	56
135 021	Hermaringen	781	166	116	615	91	252	205	—	7
135 025	Königsbronn	2 900	735	467	2 165	369	931	838	8	26
135 026	Nattheim	2 073	447	295	1 626	372	812	536	10	30
135 027	Niederstotzingen, Stadt	1 484	327	235	1 157	264	567	364	5	18
135 031	Sontheim an der Brenz	1 865	402	276	1 463	298	679	454	3	15
135 032	Steinheim am Albuch	3 021	683	479	2 338	466	1 143	747	11	35
	Zusammen	49 972	13 606	9 149	36 366	6 452	15 556	13 888	225	665
136	Ostalbkreis									
136 088	Aalen, Stadt	25 792	7 933	4 961	17 859	3 021	7 704	6 848	120	349
136 002	Abtsgmünd	2 257	566	402	1 691	317	783	534	11	34
136 003	Adelmannsfelden	531	124	92	407	72	180	124	—	3
136 007	Bartholomä	628	129	85	499	95	243	159	3	4
136 009	Böbingen an der Rems	1 296	249	166	1 047	206	525	316	—	10
136 010	Bopfingen, Stadt	4 188	993	670	3 195	600	1 477	1 098	16	57
136 015	Durlangen	891	188	112	703	127	352	220	—	12

halte							verheiratete Paare in Privat- haushalten	davon mit			Personen in Privat- haushalten	Durch- schnittliche Haushalts- größe (Zahl der Personen je Haushalt)	Schl.-Nr.
von								einem Partner erwerbs- tätig	beiden Partnern erwerbs- tätig	keinem Partner erwerbs- tätig			
haushalte													
... Personen													
3	darunter mit Kindern unter		4 und mehr		darunter Haushalte mit Kindern unter		17	18	19	20	21	22	
	6 Jahren	18 Jahren	Haushalte	Personen	6 Jahren	18 Jahren							
10	11	12	13	14	15	16	17	18	19	20	21	22	
255	59	119	504	2 348	172	374	945	417	312	216	3 978	3,0	127 073
319	57	132	681	3 291	194	505	1 276	381	582	313	5 568	3,0	127 075
2 169	485	1 082	2 947	13 257	909	2 303	6 892	2 552	2 769	1 571	31 657	2,3	127 076
150	35	71	314	1 511	100	241	556	247	197	112	2 443	3,2	127 104
157	34	74	277	1 285	62	213	541	229	215	97	2 306	2,9	127 079
155	52	88	311	1 462	95	237	598	231	253	114	2 569	2,9	127 086
251	61	133	426	1 916	145	342	836	318	369	149	3 648	2,8	127 089
132	29	56	262	1 249	66	191	482	179	197	106	2 096	3,1	127 091
72	22	38	161	766	51	114	284	122	91	71	1 256	3,1	127 099
10 329	2 438	5 046	17 480	80 772	5 389	13 409	35 810	13 828	14 128	7 854	156 959	2,7	
													128
138	37	57	283	1 348	65	184	513	230	161	122	2 247	3,0	128 138
103	36	56	231	1 082	81	171	410	162	166	82	1 735	3,1	128 006
1 219	299	584	1 977	9 144	571	1 444	4 369	1 603	1 643	1 123	20 178	2,4	128 007
444	122	231	766	3 503	233	603	1 531	637	550	344	6 479	2,8	128 014
295	54	106	635	3 205	167	451	1 187	425	463	299	5 148	3,2	128 020
255	55	116	446	2 037	132	336	925	415	319	191	3 815	2,8	128 039
257	83	136	430	1 978	144	334	845	387	279	179	3 489	3,0	128 045
220	60	99	435	2 006	108	294	812	365	252	195	3 419	3,0	128 047
355	101	188	558	2 592	178	406	1 118	422	462	234	4 867	2,9	128 058
211	50	92	457	2 182	113	331	799	336	285	178	3 475	3,2	128 061
353	102	161	690	3 188	201	535	1 262	558	429	275	5 374	3,0	128 064
1 024	255	511	1 630	7 274	480	1 241	3 511	1 575	1 110	826	14 642	2,7	128 139
311	66	142	644	3 185	188	480	1 155	382	532	241	5 183	3,2	128 082
844	203	437	1 271	5 763	341	960	2 762	1 145	993	624	11 995	2,6	128 115
440	79	188	789	3 688	214	592	1 587	571	646	370	6 874	2,8	128 126
200	57	99	429	1 967	132	325	825	360	272	193	3 430	2,9	128 128
1 479	331	692	2 114	9 505	634	1 599	4 954	1 965	1 758	1 231	20 656	2,6	128 131
100	26	46	229	1 072	65	176	401	214	103	84	1 734	3,1	128 137
8 248	2 016	3 941	14 014	64 719	4 047	10 462	28 966	11 752	10 423	6 791	124 740	2,7	
51 718	12 357	25 946	78 081	354 021	23 464	59 919	172 198	69 579	65 186	37 433	738 889	2,6	

Region Ostwürttemberg

													135
282	72	136	542	2 531	177	416	1 007	393	388	226	4 411	3,0	135 010
802	188	402	1 188	5 318	360	928	2 556	958	1 048	550	10 622	2,7	135 015
1 453	353	715	1 946	8 662	578	1 522	4 469	1 794	1 669	1 006	18 773	2,6	135 016
3 562	760	1 761	4 226	18 826	1 291	3 256	11 281	4 376	3 908	2 997	48 320	2,4	135 019
978	220	492	1 279	5 639	407	1 010	3 069	1 164	1 216	689	12 415	2,6	135 020
169	31	75	241	1 067	58	170	535	203	210	122	2 150	2,8	135 021
550	119	286	777	3 397	242	619	1 900	779	709	412	7 458	2,6	135 025
460	139	263	630	2 806	223	519	1 390	571	582	237	5 705	2,8	135 026
341	96	185	452	2 032	163	364	993	404	409	180	4 110	2,8	135 027
381	84	176	628	2 898	211	488	1 297	475	547	275	5 351	2,9	135 031
623	158	350	968	4 330	297	758	2 025	841	801	383	8 376	2,8	135 032
9 601	2 220	4 841	12 877	57 506	4 007	10 050	30 522	11 958	11 487	7 077	127 691	2,6	
													136
4 479	1 033	2 267	6 532	29 302	1 868	5 088	14 924	6 272	5 037	3 615	64 368	2,5	136 088
426	90	194	731	3 330	216	555	1 439	631	510	298	6 242	2,8	136 002
104	27	45	179	838	44	132	348	133	140	75	1 522	2,9	136 003
118	36	65	222	1 000	56	174	424	152	203	69	1 801	2,9	136 007
249	78	127	482	2 178	127	388	916	408	365	143	3 806	2,9	136 009
823	196	412	1 274	5 868	388	1 008	2 660	1 219	765	676	11 526	2,8	136 010
151	30	79	332	1 515	96	261	610	299	219	92	2 596	2,9	136 015

Noch: 9. Privathaushalte in den Gemeinden Baden-Württembergs am 25. Mai 1987 nach Haushaltsgröße

Schl.-Nr.	Gemeinde	Privathaus-								
		insgesamt	da-							
			Einpersonenhaushalte		Mehrpersonen-					
			zusammen	weiblich	zusammen			davon mit		
					Anzahl	darunter mit Kindern unter		2	darunter mit Kindern unter	
						6 Jahren	18 Jahren		6 Jahren	18 Jahren
1	2	3	4	5	6	7	8	9		
136 018	Ellenberg	539	116	75	423	107	225	116	3	3
136 019	Ellwangen (Jagst), St.	7 631	2 057	1 414	5 574	1 073	2 563	1 793	23	81
136 020	Eschach	451	66	53	385	74	177	117	—	—
136 021	Essingen	1 853	350	214	1 503	334	792	451	3	19
136 024	Göggingen	582	110	67	472	104	242	151	4	7
136 027	Gschwend	1 557	319	214	1 238	221	528	413	5	17
136 028	Heubach, Stadt	3 432	888	585	2 544	499	1 193	911	15	50
136 029	Heuchlingen	519	89	59	430	93	234	112	—	7
136 033	Hüttlingen	1 840	404	273	1 436	296	721	466	10	30
136 034	Iggingen	689	134	84	555	125	268	173	3	4
136 035	Jagstzell	711	149	100	562	142	316	146	4	6
136 037	Kirchheim am Ries	545	92	71	453	111	228	123	—	3
136 038	Lauchheim, Stadt	1 260	302	203	958	213	480	312	3	9
136 040	Leinzell	828	206	134	622	111	283	222	6	14
136 042	Lorch, Stadt	3 813	1 037	682	2 776	504	1 201	1 049	10	42
136 043	Mögglingen	1 197	261	183	936	175	435	298	3	11
136 044	Mutlangen	1 915	480	324	1 435	287	667	521	6	23
136 045	Neresheim, Stadt	2 315	486	295	1 829	383	948	543	6	19
136 046	Neuler	780	115	86	665	165	388	148	—	3
136 049	Obergröningen	139	20	10	119	16	56	41	—	—
136 050	Oberkochen, Stadt	3 399	903	552	2 496	354	916	1 042	7	41
136 089	Rainau	823	139	86	684	159	351	195	—	3
136 087	Riesbürg	724	157	120	567	111	265	179	—	5
136 060	Rosenberg	760	146	92	614	138	291	166	—	—
136 061	Ruppertshofen	430	89	62	341	71	166	99	—	—
136 062	Schechingen	528	102	68	426	105	228	117	—	7
136 065	Schwäbisch Gmünd, St.	23 350	7 553	4 975	15 797	2 679	6 602	6 356	120	360
136 066	Spraitbach	1 044	232	151	812	164	406	235	5	7
136 068	Stödtlen	463	62	35	401	82	212	95	—	3
136 070	Täferrot	314	61	30	253	54	129	72	3	5
136 071	Tannhausen	465	55	44	410	95	208	105	—	3
136 075	Unterschneidheim	1 136	117	80	1 019	262	573	216	4	7
136 079	Waldstetten	2 482	556	384	1 926	390	909	637	8	26
136 082	Westhausen	1 766	365	238	1 401	287	742	397	9	12
136 084	Wört	360	70	44	290	64	149	82	—	4
Zusammen		106 223	28 470	18 575	77 753	14 486	35 356	27 398	423	1 306
Region Ostwürttemberg		156 195	42 076	27 724	114 119	20 938	50 912	41 286	648	1 971
Regierungsbezirk Stuttgart		1 472 418	477 870	288 773	994 548	168 305	412 973	403 291	5 950	19 642

halte											Personen in Privat- haushalten	Durch- schnittliche Haushalts- größe (Zahl der Personen je Haushalt)	Schl.-Nr.
von							verheiratete Paare in Privat- haushalten	davon mit					
haushalte													
... Personen													
3	darunter mit Kindern unter		4 und mehr		darunter Haushalte mit Kindern unter		17	einem Partner erwerbs- tätig	beiden Partnern erwerbs- tätig	keinem Partner erwerbs- tätig	21	22	
	6 Jahren	18 Jahren	Haushalte	Personen	6 Jahren	18 Jahren							
10	11	12	13	14	15	16	17	18	19	20	21	22	
112	39	61	195	895	65	161	369	169	132	68	1 579	2,9	136 018
1 280	347	618	2 501	11 710	703	1 864	4 720	2 010	1 640	1 070	21 193	2,8	136 019
95	16	43	173	809	58	132	343	139	147	57	1 394	3,1	136 020
390	118	234	662	2 975	213	539	1 286	527	547	212	5 397	2,9	136 021
100	32	57	221	1 035	68	178	403	180	162	61	1 747	3,0	136 024
304	65	142	521	2 421	151	369	1 042	456	350	236	4 478	2,9	136 027
619	157	341	1 014	4 542	327	802	2 096	831	861	404	9 109	2,7	136 028
113	37	61	205	959	54	166	377	168	150	59	1 611	3,1	136 029
335	98	177	635	2 887	188	514	1 229	561	420	248	5 228	2,8	136 033
148	42	76	234	1 065	80	188	469	210	168	91	1 989	2,9	136 034
131	38	75	285	1 386	100	235	490	233	165	92	2 220	3,1	136 035
110	28	53	220	1 088	83	172	388	181	128	79	1 756	3,2	136 037
214	67	117	432	1 957	143	354	831	360	289	182	3 525	2,8	136 038
181	41	92	219	994	64	177	518	203	205	110	2 187	2,6	136 040
723	171	362	1 004	4 481	323	797	2 348	921	972	455	9 785	2,6	136 042
234	64	126	404	1 820	108	298	822	360	308	154	3 379	2,8	136 043
366	117	219	548	2 390	164	425	1 209	492	526	191	5 010	2,6	136 044
408	111	216	878	4 148	266	713	1 617	686	590	341	6 944	3,0	136 045
143	56	81	374	1 815	108	304	592	254	241	97	2 655	3,4	136 046
15	6	7	63	291	10	48	104	40	44	20	438	3,2	136 049
636	113	271	818	3 600	234	604	2 112	776	788	548	8 495	2,5	136 050
169	54	90	320	1 569	105	258	596	263	235	98	2 605	3,2	136 089
142	33	71	246	1 102	77	189	480	189	185	106	2 043	2,8	136 087
130	40	56	318	1 525	97	234	524	252	156	116	2 393	3,1	136 060
64	17	34	178	820	54	130	303	139	104	60	1 299	3,0	136 061
105	28	60	204	967	75	161	355	155	131	69	1 618	3,1	136 062
3 890	859	1 934	5 551	25 029	1 700	4 308	12 897	5 044	4 801	3 052	56 964	2,4	136 065
206	62	104	371	1 640	97	295	698	337	275	86	2 960	2,8	136 066
70	17	27	236	1 173	64	182	350	142	123	85	1 635	3,5	136 068
67	20	30	114	527	31	94	210	100	80	30	933	3,0	136 070
93	23	43	212	1 010	71	162	367	144	149	74	1 554	3,3	136 071
192	52	76	611	3 085	206	490	902	389	322	191	4 210	3,7	136 075
493	144	268	796	3 541	238	615	1 663	746	625	292	6 850	2,8	136 079
353	97	194	651	2 973	181	536	1 228	590	434	204	5 191	2,9	136 082
65	24	37	143	689	39	108	250	109	90	51	1 118	3,1	136 084
19 046	4 723	9 642	31 309	142 949	9 340	24 408	65 509	27 470	23 782	14 257	283 353	2,7	
28 647	6 943	14 483	44 186	200 455	13 347	34 458	96 031	39 428	35 269	21 334	411 044	2,6	
256 097	60 289	131 818	335 160	1 485 660	102 066	261 513	819 524	330 933	321 833	166 758	3 538 403	2,4	

Noch: 9. Privathaushalte in den Gemeinden Baden-Württembergs am 25. Mai 1987 nach Haushaltsgröße

Schl.-Nr.	Gemeinde	Privathaus-								
		insgesamt	da-							
			Einpersonenhaushalte		Mehrpersonen-					
			zusammen	weiblich	zusammen		davon mit			
					Anzahl	darunter mit Kindern unter		2	darunter mit Kindern unter	
						6 Jahren	18 Jahren		6 Jahren	18 Jahren
1	2	3	4	5	6	7	8	9		

Regierungsbezirk Karlsruhe

Region Mittlerer Oberrhein

Stadtkreise									
211 000	Baden-Baden, Stadt	24 150	10 164	7 180	13 986	1 680	4 551	7 032	60 372
212 000	Karlsruhe, Stadt	132 957	59 166	33 345	73 791	10 382	25 509	37 328	765 2 377
Landkreise									
215	Karlsruhe								
215 100	Bad Schönborn	3 264	838	536	2 426	448	1 047	885	8 35
215 007	Bretten, Stadt	9 217	2 388	1 543	6 829	1 189	3 027	2 500	36 119
215 009	Bruchsal, Stadt	15 213	4 643	3 022	10 570	1 613	4 254	4 369	54 229
215 111	Dettenheim	2 211	447	309	1 764	322	775	651	8 20
215 102	Eggenstein-Leopoldshf.	5 147	1 233	722	3 914	645	1 636	1 550	14 76
215 017	Ettlingen, Stadt	16 078	4 987	3 097	11 091	1 679	4 450	4 563	61 242
215 021	Forst	2 407	553	358	1 854	310	802	661	11 33
215 025	Gondelsheim	953	215	146	738	143	324	278	3 9
215 099	Graben-Neudorf	3 556	823	518	2 733	528	1 245	948	8 47
215 029	Hambrücken	1 451	241	160	1 210	238	573	407	3 18
215 096	Karlsbad	5 326	1 446	1 025	3 880	697	1 709	1 447	22 66
215 103	Karlsdorf-Neuthard	2 928	593	414	2 335	449	1 093	774	4 21
215 097	Kraichtal, Stadt	4 576	974	683	3 602	691	1 708	1 211	12 53
215 039	Kronau	1 615	257	188	1 358	321	685	439	4 24
215 040	Kürnbach	849	188	142	661	149	307	222	— 7
215 105	Linkenheim-Hochstetten	3 893	1 044	625	2 849	530	1 250	1 097	25 66
215 046	Malsch	4 721	1 129	757	3 592	557	1 418	1 390	12 44
215 047	Marxzell	1 681	419	270	1 262	222	526	485	5 21
215 059	Oberderdingen	3 042	678	452	2 364	474	1 123	792	9 32
215 107	Oberhausen-Rheinhausen	3 351	766	476	2 585	457	1 134	967	16 42
215 064	Östringen, Stadt	4 142	950	634	3 192	592	1 448	1 125	16 56
215 101	Pfinztal	6 185	1 650	1 100	4 535	706	1 759	1 866	18 69
215 066	Philippsburg, Stadt	4 289	1 077	636	3 212	612	1 462	1 200	31 79
215 108	Rheinstetten	7 680	1 842	1 170	5 838	973	2 379	2 276	29 115
215 109	Stutensee	7 613	1 931	1 149	5 682	1 020	2 464	2 202	30 106
215 082	Sulzfeld	1 493	335	246	1 158	190	484	400	4 14
215 084	Ubstadt-Weiher	3 852	809	568	3 043	567	1 368	1 083	15 50
215 106	Waghäusel, Stadt	6 510	1 379	936	5 131	905	2 315	1 785	23 88
215 110	Waldbronn	4 881	1 236	801	3 645	610	1 589	1 375	20 69
215 089	Walzbachtal	2 899	662	447	2 237	357	871	916	7 29
215 090	Weingarten (Baden)	3 359	928	631	2 431	373	942	984	17 54
215 094	Zaisenhausen	549	130	94	419	88	189	148	5 6
Zusammen		144 931	36 791	23 855	108 140	18 655	46 356	40 996	531 1 939
Stadtkreise									
216	Rastatt								
216 002	Au am Rhein	996	169	120	827	155	375	270	4 13
216 005	Bietigheim	2 150	456	312	1 694	293	668	692	10 28
216 006	Bischweier	1 040	219	135	821	149	367	312	6 24
216 007	Bühl, Stadt	8 803	2 169	1 491	6 634	1 175	2 899	2 400	42 129
216 008	Bühlertal	3 128	782	520	2 346	388	959	865	11 38
216 009	Durmersheim	4 221	1 069	635	3 152	521	1 300	1 219	15 63
216 012	Elchesheim-Illingen	1 009	182	119	827	146	366	282	7 15
216 013	Forbach	2 120	473	331	1 647	240	674	565	8 26
216 015	Gaggenau, Stadt	11 699	3 177	2 048	8 522	1 301	3 380	3 488	49 159
216 017	Gernsbach, Stadt	5 784	1 629	1 060	4 155	617	1 585	1 736	17 85
216 022	Hügelsheim	559	117	80	442	100	196	155	— 7
216 023	Iffezheim	1 484	319	196	1 165	262	549	364	4 13
216 024	Kuppenheim, Stadt	2 684	646	404	2 038	341	848	768	7 29

halte											Personen in Privat- haushalten	Durch- schnittliche Haushalts- größe (Zahl der Personen je Haushalt)	Schl.-Nr.
von							verheiratete Paare in Privat- haushalten	davon mit					
haushalte													
... Personen													
3	darunter mit Kindern unter		4 und mehr		darunter Haushalte mit Kindern unter		17	einem Partner erwerbs- tätig	beiden Partnern erwerbs- tätig	keinem Partner erwerbs- tätig	21	22	
	6 Jahren	18 Jahren	Haushalte	Personen	6 Jahren	18 Jahren							
10	11	12	13	14	15	16	17	18	19	20	21	22	

Regierungsbezirk Karlsruhe

Region Mittlerer Oberrhein

3 545	687	1 694	3 409	14 806	933	2 485	10 717	4 183	3 481	3 053	49 669	2,1	211 000
19 455	4 387	10 134	17 008	74 074	5 230	12 998	55 126	21 329	19 017	14 780	266 261	2,0	212 000

													215
692	173	371	849	3 730	267	641	2 084	792	832	460	8 414	2,6	215 100
1 931	446	1 032	2 398	10 574	707	1 876	5 800	2 313	2 304	1 183	23 755	2,6	215 007
2 796	621	1 464	3 405	14 884	938	2 561	8 575	3 536	3 055	1 984	36 653	2,4	215 009
525	129	284	588	2 530	185	471	1 513	661	550	302	5 854	2,6	215 111
1 203	306	681	1 161	4 944	325	879	3 235	1 413	1 346	476	12 886	2,5	215 102
3 123	713	1 664	3 405	14 794	905	2 544	9 063	3 934	3 270	1 859	38 276	2,4	215 017
560	118	295	633	2 740	181	474	1 547	604	634	309	6 295	2,6	215 021
211	59	116	249	1 083	81	199	615	225	268	122	2 487	2,6	215 025
800	219	438	985	4 358	301	760	2 346	1 098	792	456	9 477	2,7	215 099
363	106	216	440	1 941	129	339	1 041	423	430	188	4 085	2,8	215 029
1 098	263	580	1 335	5 802	412	1 063	3 255	1 345	1 302	608	13 436	2,5	215 096
685	162	374	876	3 778	283	698	2 027	895	788	344	7 974	2,7	215 103
971	249	536	1 420	6 414	430	1 119	3 137	1 370	1 084	683	12 723	2,8	215 097
406	116	244	513	2 251	201	417	1 176	512	471	193	4 604	2,9	215 039
175	48	91	264	1 185	100	209	577	234	255	88	2 342	2,8	215 040
857	234	481	895	3 898	271	703	2 424	1 119	844	461	9 707	2,5	215 105
1 080	231	545	1 122	4 869	314	829	2 991	1 327	933	731	12 018	2,5	215 046
354	92	182	423	1 839	125	323	1 057	488	376	193	4 290	2,6	215 047
631	160	335	941	4 174	305	756	2 053	771	905	377	8 329	2,7	215 059
845	209	475	773	3 351	232	617	2 206	986	783	437	8 586	2,6	215 107
979	249	542	1 088	4 792	327	850	2 696	1 077	1 055	564	10 929	2,6	215 064
1 317	307	690	1 352	5 855	381	1 000	3 889	1 563	1 418	908	15 188	2,5	215 101
903	220	509	1 109	4 953	361	874	2 610	1 160	913	537	11 139	2,6	215 066
1 764	401	927	1 798	7 782	543	1 337	4 835	2 046	1 853	936	19 468	2,5	215 108
1 695	435	956	1 785	7 780	555	1 402	4 725	2 086	1 821	818	19 200	2,5	215 109
354	83	173	404	1 751	103	297	992	329	484	179	3 948	2,6	215 082
915	255	521	1 045	4 560	297	797	2 613	1 121	1 000	492	10 280	2,7	215 084
1 637	390	923	1 709	7 451	492	1 304	4 373	1 809	1 658	906	17 311	2,7	215 106
938	216	491	1 332	5 800	374	1 029	3 106	1 398	1 133	575	12 600	2,6	215 110
702	171	373	619	2 690	179	469	1 906	734	751	421	7 290	2,5	215 089
697	153	327	750	3 222	203	561	2 043	882	660	501	8 209	2,4	215 090
119	23	57	152	655	60	126	352	133	170	49	1 438	2,6	215 094
31 326	7 557	16 893	35 818	156 430	10 567	27 524	90 862	38 384	34 138	18 340	369 191	2,5	

													216
232	63	123	325	1 449	88	239	697	341	232	124	2 854	2,9	216 002
476	127	255	526	2 297	156	385	1 397	598	450	349	5 565	2,6	216 005
254	75	153	255	1 092	68	190	695	349	215	131	2 697	2,6	216 006
1 757	432	917	2 477	11 077	701	1 853	5 452	2 380	1 979	1 093	23 317	2,6	216 007
703	156	356	778	3 401	221	565	1 931	862	665	404	8 022	2,6	216 008
960	209	502	973	4 221	297	735	2 514	1 165	847	502	10 608	2,5	216 009
235	43	118	310	1 380	96	233	683	311	230	142	2 831	2,8	216 012
432	87	195	650	2 931	145	453	1 351	769	298	284	5 830	2,8	216 013
2 468	543	1 283	2 566	11 067	709	1 938	7 112	3 210	2 250	1 652	28 624	2,4	216 015
1 099	255	542	1 320	5 815	345	958	3 363	1 513	1 019	831	14 213	2,5	216 017
127	33	64	160	699	65	125	373	161	142	70	1 507	2,7	216 022
352	108	185	449	1 977	150	351	994	496	328	170	4 080	2,7	216 023
580	133	306	690	3 029	201	513	1 681	739	618	324	6 951	2,6	216 024

Noch: 9. Privathaushalte in den Gemeinden Baden-Württembergs am 25. Mai 1987 nach Haushaltsgröße

Schl.-Nr.	Gemeinde	Privathaus-								
		insgesamt	da-							
			Einpersonenhaushalte		Mehrpersonen-					
			zusammen	weiblich	zusammen		davon mit			
					Anzahl	darunter mit Kindern unter		2	darunter mit Kindern unter	
						6 Jahren	18 Jahren		6 Jahren	18 Jahren
1	2	3	4	5	6	7	8	9		
216 028	Lichtenau, Stadt	1 530	352	233	1 178	225	528	387	8	15
216 029	Loffenau	955	237	158	718	115	278	274	—	9
216 033	Muggensturm	2 048	499	327	1 549	263	658	578	5	26
216 039	Ötigheim	1 532	329	231	1 203	205	491	466	5	18
216 041	Ottersweier	1 905	406	269	1 499	285	676	505	8	22
216 043	Rastatt, Stadt	17 124	5 217	3 387	11 907	1 816	4 551	5 214	95	319
216 063	Rheinmünster	1 824	374	264	1 450	286	670	490	3	28
216 049	Sinzheim	3 231	805	517	2 426	420	1 014	908	14	41
216 052	Steinmauern	836	155	110	681	126	294	247	—	6
216 059	Weisenbach	955	206	142	749	124	311	260	—	6
	Zusammen	77 617	19 987	13 089	57 630	9 553	23 637	22 445	323	1 119
	Region Mittlerer Oberrhein	379 655	126 108	77 469	253 547	40 270	100 053	107 801	1 679	5 807
Region Unterer Neckar										
	Stadtkreise									
221 000	Heidelberg, Stadt	70 836	38 011	22 488	32 825	5 039	11 449	16 602	471	1 338
222 000	Mannheim, Univ.-Stadt	148 451	66 933	37 501	81 518	11 826	29 151	42 004	978	2 950
	Landkreise									
225	Neckar-Odenwald-Kreis									
225 001	Adelsheim, Stadt	1 762	511	336	1 251	169	473	463	4	18
225 002	Aglasterhausen	1 362	292	209	1 070	186	479	375	6	18
225 009	Billigheim	1 853	336	227	1 517	298	666	462	4	18
225 010	Binau	454	91	55	363	56	161	134	—	8
225 014	Buchen (Odenwald),Stadt	5 388	1 233	873	4 155	805	1 877	1 386	28	71
225 117	Elztal	2 019	606	383	1 413	275	690	455	9	23
225 024	Fahrenbach	860	155	98	705	149	344	219	5	17
225 032	Hardheim	2 322	531	373	1 791	342	798	584	15	30
225 033	Haßmersheim	1 624	367	254	1 257	222	554	414	6	23
225 039	Höpfingen	1 002	178	136	824	155	361	253	—	4
225 042	Hüffenhardt	664	133	93	531	92	218	182	—	7
225 052	Limbach	1 411	230	164	1 181	232	526	361	3	11
225 058	Mosbach, Stadt	9 255	2 654	1 807	6 601	1 133	2 769	2 445	45	137
225 060	Mudau	1 534	267	190	1 267	277	575	359	3	7
225 064	Neckargerach	851	201	141	650	116	277	229	—	13
225 067	Neckarzimmern	642	165	113	477	88	227	174	6	13
225 068	Neunkirchen	572	145	101	427	89	189	141	—	5
225 074	Obrigheim	1 962	434	290	1 528	231	638	546	4	21
225 075	Osterburken, Stadt	1 749	409	281	1 340	199	575	444	6	17
225 114	Ravenstein, Stadt	898	173	118	725	140	322	233	—	6
225 082	Rosenberg	712	143	106	569	91	220	205	—	3
225 115	Schefflenz	1 509	374	247	1 135	218	515	388	8	21
225 116	Schwarzach	681	200	121	481	108	244	155	7	19
225 091	Seckach	1 277	294	206	983	180	446	309	—	10
225 118	Waldbrunn	1 556	340	225	1 216	204	518	411	6	13
225 109	Walldürn, Stadt	3 839	938	687	2 901	509	1 237	995	13	38
225 113	Zwingenberg	278	57	40	221	38	89	89	—	4
	Zusammen	48 036	11 457	7 874	36 579	6 602	15 988	12 411	188	575
226	Rhein-Neckar-Kreis									
226 003	Altlußheim	2 042	498	327	1 544	231	617	642	8	31
226 102	Angelbachtal	1 345	273	199	1 072	187	478	339	—	12
226 006	Bammental	2 279	571	389	1 708	303	692	701	11	35
226 009	Brühl	5 784	1 507	932	4 277	727	1 701	1 974	26	103
226 010	Dielheim	2 773	533	366	2 240	462	1 011	803	18	36
226 012	Dossenheim	4 408	1 764	1 087	2 644	442	966	1 266	21	61

halte							verheiratete Paare in Privat- haushalten	davon mit			Personen in Privat- haushalten	Durch- schnittliche Haushalts- größe (Zahl der Personen je Haushalt)	Schl.-Nr.
von													
haushalte													
... Personen													
3	darunter mit Kindern unter		4 und mehr		darunter Haushalte mit Kindern unter		einem Partner erwerbs- tätig	beiden Partnern erwerbs- tätig	keinem Partner erwerbs- tätig	21	22		
	6 Jahren	18 Jahren	Haushalte	Personen	6 Jahren	18 Jahren							
10	11	12	13	14	15	16	17	18	19	20			
304	78	145	487	2 202	139	368	990	410	389	191	4 240	2,8	216 028
220	50	106	224	981	64	163	606	310	159	137	2 426	2,5	216 029
472	113	257	499	2 164	145	375	1 279	580	444	255	5 235	2,6	216 033
377	96	198	360	1 553	104	275	1 032	437	365	230	3 945	2,6	216 039
376	99	196	618	2 807	178	458	1 271	587	453	231	5 351	2,8	216 041
3 374	738	1 740	3 319	14 552	983	2 492	9 415	3 736	3 351	2 328	40 319	2,4	216 043
385	111	213	575	2 540	172	429	1 230	587	427	216	5 049	2,8	216 063
687	182	372	831	3 677	224	601	2 000	835	771	394	8 359	2,6	216 049
188	51	102	246	1 093	75	186	596	278	192	126	2 306	2,8	216 052
203	45	97	286	1 269	77	208	639	331	175	133	2 604	2,7	216 059
16 261	3 827	8 425	18 924	83 273	5 403	14 093	47 301	20 985	15 999	10 317	196 933	2,5	
70 587	16 458	37 146	75 159	328 583	22 133	57 100	204 006	84 881	72 635	46 490	882 054	2,3	

Region Unterer Neckar

8 425	2 052	4 311	7 798	34 381	2 516	5 800	22 730	8 592	8 046	6 092	130 871	1,8	221 000
21 572	4 762	11 766	17 942	79 486	6 086	14 435	62 006	24 824	20 404	16 778	295 143	2,0	222 000
225													
331	63	133	457	2 079	102	322	1 056	452	357	247	4 509	2,6	225 001
277	65	140	418	1 863	115	321	903	346	382	175	3 736	2,7	225 002
416	106	190	639	2 934	188	458	1 305	518	504	283	5 442	2,9	225 009
112	32	61	117	522	23	92	293	115	123	55	1 217	2,7	225 010
1 031	263	505	1 738	7 991	514	1 301	3 570	1 409	1 435	726	15 089	2,8	225 014
427	111	232	531	2 322	155	435	1 262	545	457	260	5 119	2,5	225 117
175	57	93	311	1 413	87	234	624	279	209	136	2 531	2,9	225 024
470	117	245	737	3 384	210	523	1 473	612	550	311	6 493	2,8	225 032
352	72	156	491	2 190	144	375	1 055	458	371	226	4 441	2,7	225 033
227	57	111	344	1 542	97	246	713	226	366	121	2 907	2,9	225 039
170	34	79	179	804	56	132	449	179	166	104	1 811	2,7	225 042
284	77	132	536	2 559	152	383	1 036	429	362	245	4 363	3,1	225 052
1 776	410	867	2 380	10 656	678	1 765	5 340	2 214	1 832	1 294	23 528	2,5	225 058
290	82	126	618	3 046	192	442	1 106	496	347	263	4 901	3,2	225 060
179	39	81	242	1 091	76	183	554	251	185	118	2 287	2,7	225 064
133	29	80	170	772	53	134	398	182	124	92	1 684	2,6	225 067
106	30	56	180	829	57	128	377	145	152	80	1 574	2,8	225 068
450	93	220	532	2 349	134	397	1 275	567	449	259	5 225	2,7	225 074
361	64	153	535	2 424	129	405	1 119	422	423	274	4 804	2,7	225 075
159	37	68	333	1 619	101	248	607	229	240	138	2 735	3,0	225 114
150	31	62	214	987	60	155	480	184	170	126	1 990	2,8	225 082
282	76	150	465	2 077	134	344	991	410	358	223	4 073	2,7	225 115
153	41	92	173	768	60	133	387	146	173	68	1 737	2,6	225 116
259	53	120	415	2 027	126	316	827	348	271	208	3 716	2,9	225 091
326	73	161	479	2 129	125	344	1 022	386	384	252	4 269	2,7	225 118
797	210	408	1 109	5 033	286	791	2 448	894	1 043	511	10 352	2,7	225 109
51	12	22	81	356	26	63	168	71	59	38	744	2,7	225 113
9 744	2 334	4 743	14 424	65 766	4 080	10 670	30 838	12 513	11 492	6 833	131 277	2,7	
226													
495	108	275	407	1 755	115	311	1 254	496	464	294	5 022	2,5	226 003
305	73	151	428	1 884	114	315	899	340	407	152	3 750	2,8	226 102
487	119	258	520	2 261	173	399	1 392	582	503	307	5 695	2,5	226 006
1 289	356	784	1 014	4 311	345	814	3 550	1 477	1 315	758	13 633	2,4	226 009
631	193	363	806	3 490	251	612	1 912	762	819	331	7 522	2,7	226 010
710	194	387	668	2 846	227	518	2 102	875	755	472	9 272	2,1	226 012

Noch: 9. Privathaushalte in den Gemeinden Baden-Württembergs am 25. Mai 1987 nach Haushaltsgröße

Schl.-Nr.	Gemeinde	Privathaus-								
		insgesamt	da-							
			Einpersonenhaushalte			Mehrpersonen-				
			zusammen	weiblich	zusammen			davon mit		
					Anzahl	darunter mit Kindern unter		2	darunter mit Kindern unter	
						6 Jahren	18 Jahren		6 Jahren	18 Jahren
		1	2	3	4	5	6	7	8	9
226 013	Eberbach, Stadt	6 286	1 872	1 348	4 414	683	1 677	1 897	20	93
226 105	Edingen-Neckarhausen	6 088	1 869	1 193	4 219	619	1 507	1 866	21	63
226 017	Epfenbach	789	142	97	647	130	281	206	3	7
226 018	Eppelheim	6 077	2 208	1 327	3 869	648	1 475	1 826	43	131
226 020	Eschelbronn	892	227	162	665	142	308	257	4	16
226 022	Gaiberg	846	221	144	625	118	264	248	—	7
226 027	Heddesbach	171	33	21	138	23	55	65	—	4
226 028	Heddesheim	4 404	1 095	672	3 309	567	1 331	1 406	25	70
226 029	Heiligkreuzsteinach	908	215	142	693	111	255	282	—	7
226 106	Helmstadt-Bargen	1 196	203	140	993	199	450	331	3	11
226 031	Hemsbach, Stadt	5 047	1 277	795	3 770	616	1 626	1 504	27	102
226 107	Hirschberg a.d. Bergstr.	3 889	1 072	717	2 817	446	1 151	1 085	16	54
226 032	Hockenheim, Stadt	6 754	1 795	1 142	4 959	795	1 962	2 140	41	128
226 036	Ilvesheim	3 145	883	553	2 262	307	746	1 095	5	33
226 037	Ketsch	4 807	1 025	696	3 782	588	1 544	1 531	25	83
226 038	Ladenburg, Stadt	4 919	1 542	946	3 377	527	1 364	1 415	22	73
226 040	Laudenbach	1 990	409	279	1 581	271	728	572	11	24
226 041	Leimen, Stadt	8 068	2 555	1 577	5 513	909	2 101	2 479	57	148
226 104	Lobbach	801	161	107	640	126	284	245	4	8
226 046	Malsch	984	200	126	784	164	341	288	7	18
226 048	Mauer	1 258	299	190	959	206	434	322	5	10
226 049	Meckesheim	1 861	467	309	1 394	240	605	517	5	19
226 054	Mühlhausen	2 320	450	303	1 870	376	866	628	6	23
226 055	Neckarbischofsheim, St.	1 298	316	234	982	180	422	325	3	6
226 056	Neckargemünd, Stadt	6 031	2 222	1 451	3 809	642	1 541	1 657	63	130
226 058	Neidenstein	601	119	87	482	66	194	195	—	11
226 059	Neulußheim	2 149	621	398	1 528	237	623	636	8	38
226 060	Nußloch	3 644	1 034	668	2 610	476	1 074	1 087	13	50
226 062	Oftersheim	4 452	1 251	798	3 201	526	1 277	1 377	23	80
226 063	Plankstadt	3 967	1 203	853	2 764	414	1 021	1 203	13	45
226 065	Rauenberg, Stadt	2 225	459	300	1 766	342	796	594	4	18
226 066	Reichartshausen	588	116	76	472	93	218	155	—	5
226 068	Reilingen	2 327	528	291	1 799	323	802	611	4	32
226 076	Sandhausen	5 254	1 433	887	3 821	637	1 533	1 606	32	98
226 080	Schönau, Stadt	1 884	539	357	1 345	199	498	588	3	25
226 081	Schönbrunn	944	190	122	754	165	339	269	3	8
226 082	Schriesheim, Stadt	5 453	1 701	1 049	3 752	660	1 574	1 531	14	68
226 084	Schwetzingen, Stadt	8 241	2 980	1 879	5 261	816	1 942	2 568	44	172
226 085	Sinsheim, Stadt	10 508	2 638	1 824	7 870	1 438	3 486	2 818	44	138
226 086	Spechbach	514	93	64	421	81	188	158	3	8
226 103	St. Leon-Rot	3 624	555	354	3 069	627	1 431	958	13	48
226 091	Waibstadt, Stadt	1 875	402	277	1 473	271	617	542	9	22
226 095	Walldorf, Stadt	5 395	1 498	795	3 897	663	1 661	1 548	28	101
226 096	Weinheim, Stadt	17 797	5 392	3 467	12 405	1 780	4 692	5 419	72	257
226 097	Wiesenbach	1 042	259	176	783	141	342	262	6	24
226 098	Wiesloch, Stadt	8 782	2 610	1 656	6 172	1 056	2 583	2 476	51	176
226 099	Wilhelmsfeld	1 255	391	241	864	120	308	404	—	10
226 101	Zuzenhausen	717	149	116	568	108	255	217	—	13
Zusammen		192 698	54 065	34 706	138 633	23 224	56 237	57 134	893	2 993
Region Unterer Neckar		460 021	170 466	102 569	289 555	46 691	112 825	128 151	2 530	7 856
Region Nordschwarzwald										
Stadtkreis										
231 000	Pforzheim, Stadt	50 547	19 831	12 884	30 716	4 615	11 511	14 457	288	955
Landkreise										
235 Calw										
235 006	Altensteig, Stadt	3 432	884	583	2 548	493	1 112	834	9	28

halte							verheiratete Paare in Privat- haushalten	davon mit			Personen in Privat- haushalten	Durch- schnittliche Haushalts- größe (Zahl der Personen je Haushalt)	Schl.-Nr.
von													
haushalte													
... Personen													
3	darunter mit Kindern unter		4 und mehr		darunter Haushalte mit Kindern unter		17	einem Partner erwerbs- tätig	beiden Partnern erwerbs- tätig	keinem Partner erwerbs- tätig	21	22	
	6 Jahren	18 Jahren	Haushalte	Personen	6 Jahren	18 Jahren							
10	11	12	13	14	15	16	17	18	19	20	21	22	
1 189	263	574	1 328	5 859	400	1 010	3 572	1 392	1 226	954	15 092	2,4	226 013
1 260	254	621	1 093	4 712	344	823	3 563	1 462	1 299	802	14 093	2,3	226 105
183	52	94	258	1 150	75	180	543	216	226	101	2 253	2,9	226 017
1 107	291	635	936	4 005	314	709	2 982	1 131	1 255	596	13 186	2,2	226 018
164	57	104	244	1 076	81	188	534	246	178	110	2 309	2,6	226 020
182	48	95	195	834	68	162	511	239	177	95	2 097	2,5	226 022
42	17	29	31	148	6	22	117	52	40	25	437	2,6	226 027
975	249	558	928	4 006	293	703	2 737	1 241	953	543	10 838	2,5	226 028
196	46	82	215	944	65	166	576	238	188	150	2 311	2,5	226 029
274	66	131	388	1 779	130	308	840	366	316	158	3 466	2,9	226 106
1 091	257	614	1 175	5 129	332	910	3 088	1 465	1 033	590	12 687	2,5	226 031
771	167	385	961	4 175	263	712	2 364	1 121	764	479	9 730	2,5	226 107
1 548	363	854	1 271	5 511	391	980	4 055	1 660	1 445	950	16 230	2,4	226 032
687	156	352	480	2 061	146	361	1 891	774	619	498	7 195	2,3	226 036
1 169	253	636	1 082	4 638	310	825	3 183	1 306	1 205	672	12 232	2,5	226 037
987	204	535	975	4 222	301	756	2 812	1 171	1 058	583	11 555	2,3	226 038
453	85	255	556	2 403	175	449	1 322	590	477	255	5 315	2,7	226 040
1 605	403	862	1 429	6 202	449	1 091	4 391	1 822	1 675	894	18 530	2,3	226 041
163	42	87	232	1 014	80	189	544	258	181	105	2 154	2,7	226 104
225	71	123	271	1 192	86	200	671	280	241	150	2 643	2,7	226 046
280	63	150	357	1 589	138	274	793	353	289	151	3 372	2,7	226 048
393	103	220	484	2 146	132	366	1 176	496	427	253	4 826	2,6	226 049
534	150	296	708	3 144	220	547	1 577	658	646	273	6 452	2,8	226 054
266	64	122	391	1 731	113	294	842	344	342	156	3 495	2,7	226 055
1 050	245	563	1 102	4 805	334	848	2 934	1 202	1 090	642	13 491	2,2	226 056
128	28	62	159	691	36	121	398	174	127	97	1 584	2,6	226 058
491	106	269	401	1 719	123	316	1 294	541	475	278	5 085	2,4	226 059
769	203	436	754	3 274	260	588	2 124	864	846	414	8 789	2,4	226 060
998	232	541	826	3 524	271	656	2 616	1 103	916	597	10 523	2,4	226 062
855	190	434	706	3 024	211	542	2 275	931	788	556	9 198	2,3	226 063
521	143	294	651	2 897	195	484	1 481	634	560	287	6 107	2,7	226 065
149	44	84	168	752	49	129	419	184	159	76	1 625	2,8	226 066
583	138	313	605	2 661	181	457	1 556	609	660	287	6 160	2,6	226 068
1 156	260	613	1 059	4 570	345	822	3 085	1 176	1 347	562	12 683	2,4	226 076
389	93	199	368	1 598	103	274	1 095	444	388	263	4 480	2,4	226 080
214	66	117	271	1 209	96	214	637	276	236	125	2 579	2,7	226 081
1 060	277	598	1 161	4 979	369	908	3 066	1 344	1 130	592	12 922	2,4	226 082
1 440	349	791	1 253	5 408	423	979	4 084	1 637	1 474	973	17 844	2,2	226 084
2 208	532	1 147	2 844	12 705	862	2 201	6 542	2 558	2 675	1 309	27 603	2,6	226 085
124	28	73	139	628	50	107	340	145	128	67	1 409	2,7	226 086
902	235	481	1 209	5 413	379	902	2 614	1 125	1 006	483	10 590	2,9	226 103
416	91	194	515	2 263	171	401	1 232	507	452	273	4 997	2,7	226 091
1 122	276	608	1 227	5 331	359	952	3 204	1 352	1 233	619	13 291	2,5	226 095
3 419	680	1 717	3 567	15 585	1 028	2 718	10 193	4 442	3 268	2 483	42 072	2,4	226 096
229	56	114	292	1 271	79	204	641	296	243	102	2 741	2,6	226 097
1 750	415	941	1 946	8 554	590	1 466	4 899	2 109	1 734	1 056	21 366	2,4	226 098
208	44	106	252	1 085	76	192	725	317	239	169	2 908	2,3	226 099
140	41	75	211	940	65	167	468	180	198	90	1 943	2,7	226 101
39 982	9 539	21 402	41 517	181 103	12 792	31 842	113 715	47 563	41 895	24 257	469 382	2,4	
79 723	18 687	42 222	81 681	360 736	25 474	62 747	229 289	93 492	81 837	53 960	1 026 673	2,2	

Region Nordschwarzwald

8 174	1 756	4 248	8 085	35 509	2 571	6 308	23 512	7 995	9 908	5 609	108 776	2,2	231 000
													235
639	147	282	1 075	5 045	337	802	2 139	884	803	452	9 514	2,8	235 006

Noch: 9. Privathaushalte in den Gemeinden Baden-Württembergs am 25. Mai 1987 nach Haushaltsgröße

Schl.-Nr.	Gemeinde	Privathaus-								
		insgesamt	da-							
			Einpersonenhaushalte		Mehrpersonen-					
			zusammen	weiblich	zusammen			davon mit		
					Anzahl	darunter mit Kindern unter		2	darunter mit Kindern unter	
						6 Jahren	18 Jahren		6 Jahren	18 Jahren
		1	2	3	4	5	6	7	8	9
235 007	Althengstett	2 115	499	295	1 616	350	825	528	8	25
235 033	Bad Herrenalb, Stadt	3 024	1 228	902	1 796	240	565	983	17	44
235 008	Bad Liebenzell, Stadt	3 232	1 400	985	1 832	340	745	811	11	40
235 084	Bad Teinach-Zavelst.,St.	1 025	366	236	659	117	272	271	3	11
235 085	Calw, Stadt	8 576	2 712	1 752	5 864	1 059	2 539	2 287	27	111
235 018	Dobel	714	263	188	451	73	161	223	—	9
235 020	Ebhausen	1 331	331	222	1 000	220	502	307	—	9
235 022	Egenhausen	534	100	65	434	91	202	130	—	—
235 025	Enzklosterle	510	165	116	345	55	136	139	—	6
235 029	Gechingen	1 211	250	165	961	198	474	307	8	16
235 032	Haiterbach, Stadt	1 687	386	251	1 301	269	603	444	8	20
235 035	Höfen an der Enz	685	249	171	436	81	196	167	4	11
235 046	Nagold, Stadt	8 141	2 591	1 534	5 550	1 036	2 514	2 047	38	116
235 047	Neubulach, Stadt	1 422	329	219	1 093	229	486	359	—	12
235 050	Neuweiler	903	197	123	706	145	314	228	—	7
235 055	Oberreichenbach	872	202	150	670	144	316	240	4	13
235 057	Ostelsheim	762	194	99	568	127	291	177	—	5
235 060	Rohrdorf	717	217	147	500	92	238	188	—	12
235 065	Schömburg	3 276	1 685	857	1 591	319	663	700	10	36
235 066	Simmersfeld	585	141	106	444	99	211	139	—	7
235 067	Simmozheim	785	170	105	615	148	327	215	7	13
235 073	Unterreichenbach	920	316	217	604	123	263	263	—	13
235 079	Wildbad/Schwarzw.,St.	4 720	1 795	1 281	2 925	430	1 082	1 324	15	64
235 080	Wildberg, Stadt	3 165	720	461	2 445	535	1 175	805	8	21
	Zusammen	54 344	17 390	11 230	36 954	7 013	16 212	14 116	189	650
236	Enzkreis									
236 004	Birkenfeld	3 829	1 061	734	2 768	426	1 016	1 190	13	45
236 011	Eisingen	1 600	382	254	1 218	259	560	481	7	25
236 013	Engelsbrand	1 477	357	230	1 120	166	452	420	—	11
236 019	Friolzheim	1 126	244	136	882	187	433	294	5	15
236 025	Heimsheim, Stadt	1 600	411	219	1 189	224	567	438	6	28
236 028	Illingen	2 545	587	377	1 958	333	867	731	5	27
236 030	Ispringen	2 575	803	516	1 772	278	682	796	10	26
236 074	Kämpfelbach	2 194	530	393	1 664	294	703	630	3	19
236 070	Keltern	3 183	825	598	2 358	366	940	942	7	28
236 031	Kieselbronn	908	228	161	680	120	260	267	—	8
236 033	Knittlingen, Stadt	2 308	528	330	1 780	318	801	647	5	20
236 076	Königsbach-Stein	3 257	767	529	2 490	383	1 073	890	7	33
236 038	Maulbronn, Stadt	2 285	638	395	1 647	290	740	562	13	32
236 039	Mönsheim	881	201	109	680	112	288	255	—	6
236 040	Mühlacker, Stadt	9 678	2 764	1 732	6 914	1 191	2 889	2 728	42	110
236 043	Neuenbürg, Stadt	2 939	873	607	2 066	357	822	909	15	45
236 044	Neuhausen	1 559	339	213	1 220	262	583	421	—	14
236 073	Neulingen	1 728	376	263	1 352	287	616	487	4	14
236 046	Niefern-Öschelbronn	3 819	1 051	738	2 768	435	1 064	1 183	8	44
236 075	Ölbronn-Dürrn	1 065	212	139	853	171	370	319	6	16
236 050	Ötisheim	1 637	402	267	1 235	222	553	446	6	20
236 071	Remchingen	3 560	784	527	2 776	561	1 275	1 026	14	42
236 061	Sternenfels	902	212	128	690	115	298	246	4	6
236 072	Straubenhardt	3 265	789	547	2 476	451	1 056	966	12	39
236 062	Tiefenbronn	1 700	394	244	1 306	259	600	478	4	15
236 065	Wiernsheim	1 840	421	238	1 419	268	653	510	8	23
236 067	Wimsheim	793	185	104	608	140	283	216	4	10
236 068	Wurmberg	822	167	113	655	129	280	235	3	8
	Zusammen	65 075	16 531	10 841	48 544	8 604	20 724	18 713	216	729
237	Freudenstadt									
237 002	Alpirsbach, Stadt	2 464	641	449	1 823	303	741	699	8	30
237 075	Bad Rippoldsau-Schapb.	774	153	127	621	115	305	170	—	6

halte											Personen in Privat- haushalten	Durch- schnittliche Haushalts- größe (Zahl der Personen je Haushalt)	Schl.-Nr.
von							verheiratete Paare in Privat- haushalten	davon mit					
haushalte													
... Personen								einem Partner erwerbs- tätig	beiden Partnern erwerbs- tätig	keinem Partner erwerbs- tätig			
3	darunter mit Kindern unter		4 und mehr		darunter Haushalte mit Kindern unter								
	6 Jahren	18 Jahren	Haushalte	Personen	6 Jahren	18 Jahren							
10	11	12	13	14	15	16	17	18	19	20	21	22	
403	112	233	685	3 026	230	567	1 407	685	499	223	5 790	2,7	235 007
406	91	212	407	1 764	132	309	1 411	470	468	473	6 176	2,0	235 033
432	120	239	589	2 652	209	466	1 437	565	486	386	6 970	2,2	235 008
142	46	74	246	1 129	68	187	548	205	230	113	2 463	2,4	235 084
1 448	349	763	2 129	9 537	683	1 665	4 736	1 898	1 898	940	21 167	2,5	235 085
98	24	50	130	587	48	102	346	105	138	103	1 590	2,2	235 018
252	65	136	441	2 045	154	357	839	388	305	146	3 746	2,8	235 020
107	31	47	197	923	59	154	378	183	134	61	1 604	3,0	235 022
73	13	31	133	610	40	99	282	116	93	73	1 272	2,5	235 025
240	64	138	414	1 831	126	320	807	419	270	118	3 415	2,8	235 029
312	87	156	545	2 501	174	427	1 094	474	444	176	4 711	2,8	235 032
130	30	77	139	598	47	108	342	118	165	59	1 571	2,3	235 035
1 423	351	764	2 080	9 325	647	1 634	4 588	1 903	1 814	871	20 279	2,5	235 046
260	69	122	474	2 222	159	352	946	396	352	198	4 049	2,8	235 047
172	47	86	306	1 465	97	221	576	244	214	118	2 634	2,9	235 050
155	42	88	275	1 244	98	215	572	229	243	100	2 391	2,7	235 055
145	47	85	246	1 094	80	201	490	220	202	68	2 077	2,7	235 057
128	37	74	184	842	53	152	407	177	158	72	1 819	2,5	235 060
393	111	218	498	2 203	198	409	1 257	464	534	259	6 467	2,0	235 065
93	24	36	212	997	73	168	371	173	138	60	1 695	2,9	235 066
145	50	95	255	1 166	91	219	530	218	233	79	2 201	2,8	235 067
161	49	97	180	804	73	153	504	198	181	125	2 129	2,3	235 073
766	161	381	835	3 630	254	637	2 312	745	1 064	503	10 371	2,2	235 079
612	175	332	1 028	4 605	352	822	2 107	1 011	769	327	8 771	2,8	235 080
9 135	2 342	4 816	13 703	61 845	4 482	10 746	30 426	12 488	11 835	6 103	134 872	2,5	236
776	159	363	802	3 491	254	608	2 317	760	1 047	510	9 260	2,4	236 004
338	109	205	399	1 788	143	330	1 005	394	475	136	4 146	2,6	236 011
329	72	172	371	1 652	93	269	937	335	423	179	3 836	2,6	236 013
239	64	135	349	1 548	118	283	755	324	342	89	3 097	2,8	236 019
336	95	194	415	1 826	123	345	1 007	431	446	130	4 121	2,6	236 025
539	131	279	688	3 007	197	561	1 679	721	646	312	6 673	2,6	236 028
481	111	268	495	2 136	157	388	1 467	543	653	271	5 974	2,3	236 030
469	116	240	565	2 468	175	444	1 431	484	665	282	5 665	2,6	236 074
679	152	353	737	3 216	207	559	1 984	644	946	394	7 962	2,5	236 070
192	51	95	221	940	68	157	574	193	258	123	2 278	2,5	236 031
485	121	261	648	2 904	192	520	1 550	607	684	259	6 181	2,7	236 033
708	147	353	892	3 905	229	687	2 177	828	952	397	8 576	2,6	236 076
436	94	212	649	2 914	183	496	1 403	575	600	228	5 984	2,6	236 038
186	37	95	239	1 065	73	187	583	194	295	94	2 334	2,6	236 039
1 854	435	930	2 332	10 335	714	1 849	5 729	2 229	2 402	1 098	24 117	2,5	236 040
532	134	287	625	2 779	208	490	1 678	579	772	327	7 066	2,4	236 043
337	93	191	462	2 012	168	378	1 063	413	491	159	4 204	2,7	236 044
370	101	208	495	2 168	182	394	1 144	446	519	179	4 628	2,7	236 073
752	168	379	833	3 623	259	641	2 375	804	1 136	435	9 296	2,4	236 046
219	53	115	315	1 368	112	239	729	290	310	129	2 875	2,7	236 075
332	78	169	457	2 001	138	364	1 065	447	443	175	4 291	2,6	236 050
742	200	407	1 008	4 423	347	826	2 378	937	995	446	9 485	2,7	236 071
205	45	96	239	1 052	66	196	591	221	261	109	2 371	2,6	236 061
697	184	374	813	3 559	255	643	2 077	740	929	408	8 371	2,6	236 072
383	100	226	445	1 926	155	359	1 139	433	555	151	4 425	2,6	236 062
402	103	232	507	2 204	157	398	1 207	508	519	180	4 851	2,6	236 065
177	56	105	215	926	80	168	515	200	237	78	2 074	2,6	236 067
152	44	70	268	1 206	82	202	556	210	254	92	2 299	2,8	236 068
13 347	3 253	7 014	16 484	72 442	5 135	12 981	41 115	15 490	18 255	7 370	166 440	2,6	237
454	113	218	670	3 023	182	493	1 509	615	578	316	6 424	2,6	237 002
120	26	47	331	1 658	87	252	538	285	138	115	2 511	3,2	237 075

Noch: 9. Privathaushalte in den Gemeinden Baden-Württembergs am 25. Mai 1987 nach Haushaltsgröße

Schl.-Nr.	Gemeinde	Privathaus-									
		insgesamt	da-								
			Einpersonenhaushalte		Mehrpersonen-						
			zusammen	weiblich	zusammen			davon mit			
					Anzahl	darunter mit Kindern unter		2	darunter mit Kindern unter		
						6 Jahren	18 Jahren		6 Jahren	18 Jahren	
						1	2		3	4	5
237 004	Baiersbronn	5 906	1 994	1 376	3 912	682	1 635	1 441	24	64	
237 008	Betzweiler-Wäldle	502	121	81	381	54	145	146	—	3	
237 019	Dornstetten, Stadt	2 273	601	405	1 672	322	749	616	11	30	
237 024	Empfingen	991	204	151	787	151	393	212	3	9	
237 027	Eutingen im Gäu	1 396	294	193	1 102	240	564	347	6	13	
237 028	Freudenstadt, Stadt	9 580	3 762	2 758	5 818	894	2 198	2 677	45	169	
237 030	Glatten	857	228	128	629	120	275	234	—	6	
237 032	Grömbach	187	47	35	140	28	76	46	—	5	
237 040	Horb am Neckar, Stadt	7 788	1 899	1 248	5 889	1 156	2 810	1 972	30	100	
237 045	Loßburg	2 000	531	334	1 469	263	623	523	—	16	
237 054	Pfalzgrafenweiler	1 948	473	334	1 475	284	661	514	4	16	
237 061	Schopfloch	648	143	101	505	101	236	156	—	3	
237 073	Seewald	653	192	117	461	89	211	167	—	3	
237 074	Waldachtal	1 853	475	299	1 378	276	668	438	6	25	
237 072	Wörnersberg	73	25	15	48	13	25	10	—	—	
	Zusammen	39 893	11 783	8 151	28 110	5 091	12 315	10 368	144	498	
	Region Nordschwarzwald	209 859	65 535	43 106	144 324	25 323	60 762	57 654	837	2 832	
	Regierungsbezirk Karlsruhe	1 049 535	362 109	223 144	687 426	112 284	273 640	293 606	5 046	16 495	

halte											Personen in Privat- haushalten	Durch- schnittliche Haushalts- größe (Zahl der Personen je Haushalt)	Schl.-Nr.
von							verheiratete Paare in Privat- haushalten	davon mit					
haushalte													
... Personen								einem Partner erwerbs- tätig	beiden Partnern erwerbs- tätig	keinem Partner erwerbs- tätig			
3	darunter mit Kindern unter		4 und mehr		darunter Haushalte mit Kindern unter								
	6 Jahren	18 Jahren	Haushalte	Personen	6 Jahren	18 Jahren							
10	11	12	13	14	15	16	17	18	19	20	21	22	
936	208	428	1 535	6 945	450	1 143	3 271	1 465	1 036	770	14 629	2,5	237 004
93	21	41	142	625	32	101	325	121	134	70	1 317	2,6	237 008
404	95	207	652	2 919	216	512	1 385	611	531	243	5 964	2,6	237 019
186	45	96	389	1 755	103	288	686	255	303	128	2 941	3,0	237 024
231	71	142	524	2 424	163	409	949	411	390	148	4 105	2,9	237 027
1 313	294	647	1 828	8 173	555	1 382	4 549	1 743	1 576	1 230	21 228	2,2	237 028
141	36	69	254	1 164	82	200	522	233	180	109	2 283	2,7	237 030
32	11	17	62	286	17	54	114	55	39	20	521	2,8	237 032
1 485	380	773	2 432	11 142	746	1 937	4 948	2 078	1 935	935	21 440	2,8	237 040
321	81	156	625	2 901	180	451	1 216	520	468	228	5 441	2,7	237 045
355	100	180	606	2 828	180	465	1 238	553	448	237	5 394	2,8	237 054
111	32	51	238	1 123	69	182	423	194	167	62	1 911	2,9	237 061
86	27	44	208	979	62	164	381	166	148	67	1 763	2,7	237 073
405	111	226	535	2 432	159	417	1 139	458	477	204	4 998	2,7	237 074
10	3	4	28	130	10	21	38	25	5	8	205	2,8	237 072
6 683	1 654	3 346	11 059	50 507	3 293	8 471	23 231	9 788	8 553	4 890	103 075	2,6	
37 339	9 005	19 424	49 331	220 303	15 481	38 506	118 284	45 761	48 551	23 972	513 163	2,4	
187 649	44 150	98 792	206 171	909 622	63 088	158 353	551 579	224 134	203 023	124 422	2 421 890	2,3	

Noch: 9. Privathaushalte in den Gemeinden Baden-Württembergs am 25. Mai 1987 nach Haushaltsgröße

Schl.-Nr.	Gemeinde	Privathaus-								
		insgesamt	da-							
			Einpersonenhaushalte		Mehrpersonen-					
			zusammen	weiblich .	zusammen			davon mit		
					Anzahl	darunter mit Kindern unter		2	darunter mit Kindern unter	
						6 Jahren	18 Jahren		6 Jahren	18 Jahren
1	2	3	4	5	6	7	8	9		

Regierungsbezirk Freiburg

Region Südlicher Oberrhein

311 000	Stadtkreis Freiburg im Breisg., St.	96 573	51 860	30 694	44 713	7 497	16 950	21 832	836	2 179
	Landkreise									
315	Breisgau- Hochschwarzwald									
315 003	Au	454	164	88	290	54	133	108	—	9
315 004	Auggen	753	170	121	583	92	240	219	—	6
315 006	Bad Krozingen	5 151	1 762	1 234	3 389	501	1 248	1 575	25	84
315 007	Badenweiler	1 588	614	435	974	88	277	487	10	23
315 008	Ballrechten-Dottingen	615	141	98	474	113	246	169	—	9
315 013	Bötzingen	1 723	414	236	1 309	271	627	455	10	23
315 014	Bollschweil	747	185	100	562	122	255	190	4	10
315 015	Breisach am Rhein, St.	3 793	961	595	2 832	565	1 353	1 011	21	69
315 016	Breitnau	502	134	77	368	72	179	107	—	5
315 020	Buchenbach	974	224	132	750	166	386	223	—	6
315 022	Buggingen	1 114	206	142	908	176	421	308	8	18
315 028	Ebringen	808	215	143	593	125	251	242	8	13
315 131	Ehrenkirchen	2 159	559	354	1 600	297	695	611	12	29
315 030	Eichstetten	903	175	112	728	186	366	239	4	12
315 031	Eisenbach (Hochschw.)	769	168	105	601	97	279	199	—	5
315 033	Eschbach	446	78	43	368	79	174	136	—	4
315 037	Feldberg (Schwarzwald)	733	316	193	417	63	156	185	5	7
315 039	Friedenweiler	623	153	109	470	90	197	187	3	9
315 041	Glottental	955	245	155	710	121	294	246	6	12
315 043	Gottenheim	820	163	106	657	136	297	246	—	14
315 047	Gundelfingen	4 711	1 661	959	3 050	537	1 269	1 360	36	103
315 048	Hartheim	1 089	204	123	885	214	478	273	12	25
315 050	Heitersheim, Stadt	1 569	317	206	1 252	264	601	406	4	21
315 051	Heuweiler	311	73	40	238	44	100	84	—	—
315 052	Hinterzarten	987	449	312	538	90	234	213	—	14
315 056	Horben	317	106	58	211	35	95	81	—	7
315 059	Ihringen	1 815	442	289	1 373	245	597	503	13	29
315 064	Kirchzarten	3 294	924	601	2 370	408	1 034	903	28	66
315 068	Lenzkirch	1 839	605	428	1 234	208	518	519	15	38
315 070	Löffingen, Stadt	2 198	478	317	1 720	340	810	556	11	30
315 132	March	3 141	840	439	2 301	532	1 058	876	27	58
315 072	Merdingen	759	143	88	616	145	320	194	5	11
315 073	Merzhausen	1 954	828	519	1 126	177	465	463	8	27
315 074	Müllheim, Stadt	5 659	1 702	1 225	3 957	653	1 563	1 662	23	88
315 130	Münstertal/Schwarzw.	1 533	287	181	1 246	225	521	411	4	16
315 076	Neuenburg am Rhein, St.	2 960	622	371	2 338	449	1 116	819	10	42
315 084	Oberried	805	168	95	637	123	313	182	—	3
315 089	Pfaffenweiler	964	218	127	746	172	372	234	3	9
315 098	Schallstadt	1 922	524	290	1 398	278	636	516	19	32
315 102	Schluchsee	1 008	337	223	671	104	257	285	—	12
315 107	Sölden	365	127	90	238	52	113	90	—	4
315 094	St. Märgen	545	108	92	437	102	210	131	—	—
315 095	St. Peter	710	179	116	531	117	284	151	4	9
315 108	Staufen im Breisgau, St.	2 635	691	473	1 944	322	777	810	19	49
315 109	Stegen	1 321	342	215	979	189	498	312	10	28
315 111	Sulzburg, Stadt	892	210	143	682	111	263	269	8	15
315 113	Titisee-Neustadt, Stadt	4 423	1 409	1 010	3 014	474	1 178	1 265	15	57
315 115	Umkirch	2 027	691	358	1 336	295	657	523	20	60
315 133	Vogtsbg. i. Kaiserst., St.	1 875	368	261	1 507	281	671	483	6	16
315 125	Wittnau	431	130	76	301	62	146	85	—	7
	Zusammen	79 689	22 230	14 303	57 459	10 662	25 228	21 802	437	1 247

halte							verheiratete Paare in Privat- haushalten	davon mit			Personen in Privat- haushalten	Durch- schnittliche Haushalts- größe (Zahl der Personen je Haushalt)	Schl.-Nr.
von													
haushalte													
... Personen													
3	darunter mit Kindern unter		4 und mehr		darunter Haushalte mit Kindern unter		einem Partner erwerbs- tätig	beiden Partnern erwerbs- tätig	keinem Partner erwerbs- tätig				
	6 Jahren	18 Jahren	Haushalte	Personen	6 Jahren	18 Jahren							
10	11	12	13	14	15	16	17	18	19	20	21	22	

Regierungsbezirk Freiburg

Region Südlicher Oberrhein

11 203	2 754	5 856	11 678	51 858	3 907	8 915	31 719	12 423	10 654	8 642	180 991	1,9	311 000
													315
67	19	35	115	515	33	89	231	115	85	31	1 096	2,4	315 003
137	28	65	227	1 020	62	169	469	195	173	101	2 039	2,7	315 004
771	162	384	1 043	4 708	314	780	2 649	990	860	799	11 933	2,3	315 006
209	28	77	278	1 239	50	177	743	235	256	252	3 454	2,2	315 007
100	36	68	205	928	76	169	378	175	135	68	1 707	2,8	315 008
294	88	159	560	2 547	173	445	1 057	411	491	155	4 753	2,8	315 013
123	40	68	249	1 179	78	177	461	238	145	78	2 113	2,8	315 014
782	207	439	1 039	4 637	337	845	2 248	909	936	403	9 966	2,6	315 015
75	24	33	186	971	47	141	299	162	65	72	1 544	3,1	315 016
165	53	90	362	1 755	112	290	621	293	226	102	2 920	3,0	315 020
230	54	113	370	1 688	114	290	758	342	257	159	3 200	2,9	315 022
149	45	78	202	928	72	160	480	185	211	84	2 074	2,6	315 028
395	115	225	594	2 696	170	441	1 281	574	460	247	5 662	2,6	315 131
178	65	102	311	1 425	117	252	621	253	252	116	2 612	2,9	315 030
141	25	67	261	1 201	70	207	505	173	247	85	2 190	2,8	315 031
91	26	50	141	645	52	120	296	125	115	56	1 268	2,8	315 033
100	22	53	132	618	36	96	303	95	139	69	1 604	2,2	315 037
108	21	47	175	795	66	141	388	156	120	112	1 646	2,6	315 039
183	42	84	281	1 347	73	198	571	231	212	128	2 633	2,8	315 041
158	55	94	253	1 135	79	189	533	212	216	105	2 264	2,8	315 043
782	209	457	908	3 944	292	709	2 328	982	866	480	10 671	2,3	315 047
233	71	150	379	1 737	131	303	725	347	285	93	3 186	2,9	315 048
332	87	178	514	2 333	173	402	1 041	446	404	191	4 458	2,8	315 050
50	15	25	104	488	28	73	186	83	72	31	879	2,8	315 051
114	24	57	211	968	65	163	430	175	150	105	2 185	2,2	315 052
35	8	19	95	466	27	69	167	88	53	26	839	2,6	315 056
335	69	161	535	2 361	163	407	1 145	494	423	228	4 814	2,7	315 059
565	140	294	902	4 087	240	674	1 874	796	699	379	8 512	2,6	315 064
300	66	156	415	1 900	127	324	983	344	402	237	4 443	2,4	315 068
396	89	182	768	3 633	240	598	1 456	595	574	287	6 411	2,9	315 070
637	208	367	788	3 505	297	633	1 819	762	791	266	8 008	2,5	315 132
158	60	100	264	1 183	80	209	536	240	195	101	2 188	2,9	315 072
287	62	150	376	1 678	107	288	885	377	338	170	4 293	2,2	315 073
933	217	480	1 362	6 210	413	995	3 077	1 218	1 070	789	14 035	2,5	315 074
291	67	130	544	2 599	154	375	1 029	490	284	255	4 581	3,0	315 130
618	159	358	901	4 080	280	716	1 926	823	752	351	8 194	2,8	315 076
147	39	69	308	1 467	84	241	544	272	175	97	2 440	3,0	315 084
213	68	127	299	1 348	101	236	607	302	221	84	2 673	2,8	315 089
383	98	212	499	2 217	161	392	1 141	504	458	179	4 922	2,6	315 098
172	42	92	214	954	60	153	500	188	193	119	2 377	2,4	315 102
50	21	33	98	463	30	76	195	89	77	29	920	2,5	315 107
83	17	38	223	1 158	83	170	383	181	110	92	1 777	3,3	315 094
115	34	67	265	1 286	79	208	458	214	157	87	2 112	3,0	315 095
468	112	231	666	3 014	191	497	1 493	612	496	385	6 729	2,6	315 108
246	67	142	421	2 002	112	328	797	351	315	131	3 706	2,8	315 109
167	35	66	246	1 140	68	182	518	195	202	121	2 389	2,7	315 111
726	158	333	1 023	4 742	301	788	2 466	954	916	596	10 859	2,5	315 113
378	113	238	435	1 886	162	359	983	392	456	135	4 757	2,3	315 115
366	91	166	658	2 958	184	489	1 298	605	433	260	5 390	2,9	315 133
70	14	33	146	671	46	106	243	130	75	38	1 181	2,7	315 125
14 106	3 615	7 442	21 551	98 455	6 610	16 539	46 125	19 318	17 243	9 564	206 607	2,6	

Noch: 9. Privathaushalte in den Gemeinden Baden-Württembergs am 25. Mai 1987 nach Haushaltsgröße

Schl.-Nr.	Gemeinde	Privathaus-								
		insgesamt	da-							
			Einpersonenhaushalte		Mehrpersonen-					
			zusammen	weiblich	zusammen			davon mit		
					Anzahl	darunter mit Kindern unter		2	darunter mit Kindern unter	
						6 Jahren	18 Jahren		6 Jahren	18 Jahren
1	2	3	4	5	6	7	8	9		
316	Emmendingen									
316 002	Bahlingen	1 190	259	170	931	192	453	313	7	22
316 003	Biederbach	358	20	11	338	96	201	57	—	—
316 009	Denzlingen	4 831	1 521	875	3 310	602	1 483	1 418	34	119
316 010	Elzach, Stadt	2 073	385	272	1 688	361	833	480	4	21
316 011	Emmendingen, Stadt	9 570	3 106	2 047	6 464	1 109	2 697	2 644	78	185
316 012	Endingen, Stadt	2 503	575	417	1 928	395	947	638	9	33
316 013	Forchheim	349	62	44	287	59	134	91	—	—
316 054	Freiamt	1 196	189	129	1 007	211	505	279	5	15
316 014	Gutach im Breisgau	1 291	301	205	990	191	425	349	4	7
316 017	Herbolzheim, Stadt	2 906	698	496	2 208	435	1 060	723	19	47
316 020	Kenzingen, Stadt	2 500	587	398	1 913	366	894	688	14	44
316 024	Malterdingen	831	173	114	658	142	309	211	—	7
316 036	Reute	844	155	83	689	188	374	179	—	9
316 053	Rheinhausen	1 060	169	120	891	164	421	269	—	11
316 037	Riegel	1 032	252	149	780	157	387	275	7	18
316 038	Sasbach	940	175	121	765	158	365	224	—	5
316 039	Sexau	1 006	212	134	794	145	360	271	5	8
316 042	Simonswald	990	223	148	767	154	385	218	4	12
316 043	Teningen	4 067	950	613	3 117	524	1 400	1 113	23	66
316 045	Vörstetten	812	223	130	589	124	264	234	3	12
316 056	Waldkirch, Stadt	7 797	2 404	1 688	5 393	928	2 264	2 176	37	110
316 049	Weisweil	555	111	74	444	91	207	132	3	5
316 055	Winden im Elztal	845	142	96	703	157	345	182	3	7
316 051	Wyhl	967	162	113	805	191	412	225	6	17
	Zusammen	50 513	13 054	8 647	37 459	7 140	17 125	13 389	271	782
317	Ortenaukreis									
317 001	Achern, Stadt	7 867	2 048	1 441	5 819	1 064	2 527	2 036	45	108
317 005	Appenweier	2 986	609	411	2 377	453	1 089	796	11	31
317 008	Bad Peterstal-Griesbach	1 049	231	163	818	148	344	281	3	11
317 009	Berghaupten	794	169	117	625	126	302	221	3	19
317 011	Biberach	1 027	195	133	832	170	382	277	3	7
317 021	Durbach	1 260	270	172	990	200	474	307	3	10
317 026	Ettenheim, Stadt	3 310	749	513	2 561	479	1 223	808	18	46
317 029	Fischerbach	458	63	35	395	82	189	99	4	7
317 031	Friesenheim	3 796	883	614	2 913	541	1 270	1 039	18	56
317 034	Gengenbach, Stadt	3 998	1 280	881	2 718	506	1 251	935	28	73
317 039	Gutach (Schwarzwaldb.)	834	199	141	635	98	260	218	—	7
317 040	Haslach im Kinzigtal,St.	2 407	734	499	1 673	286	726	649	14	37
317 041	Hausach, Stadt	1 965	536	368	1 429	285	668	483	7	31
317 046	Hofstetten	407	55	32	352	104	232	76	3	5
317 047	Hohberg	2 449	487	350	1 962	381	928	621	11	31
317 051	Hornberg, Stadt	1 793	493	342	1 300	182	526	493	—	16
317 152	Kappel-Grafenhausen	1 249	223	169	1 026	215	520	308	3	9
317 056	Kappelrodeck	2 000	409	303	1 591	295	713	534	6	16
317 057	Kehl, Stadt	12 062	3 794	2 399	8 268	1 414	3 544	3 221	81	227
317 059	Kippenheim	1 521	313	204	1 208	217	577	391	5	24
317 065	Lahr/Schwarzwald, Stadt	13 997	4 498	3 041	9 499	1 489	3 847	4 120	91	286
317 068	Lauf	1 348	253	186	1 095	217	515	345	6	19
317 067	Lautenbach	596	100	62	496	110	243	142	—	—
317 073	Mahlberg, Stadt	1 215	229	151	986	239	493	341	5	11
317 075	Meißenheim	1 110	213	156	897	149	365	306	5	13
317 078	Mühlenbach	423	74	47	349	84	191	87	—	—
317 151	Neuried	2 633	491	357	2 142	419	991	682	16	33
317 085	Nordrach	633	171	121	462	98	227	144	3	11
317 088	Oberharmersbach	715	129	89	586	143	307	159	6	12
317 089	Oberkirch, Stadt	6 070	1 407	981	4 663	939	2 138	1 569	22	73
317 093	Oberwolfach	804	139	89	665	173	384	136	4	10

halte							verheiratete Paare in Privat- haushalten	davon mit			Personen in Privat- haushalten	Durch- schnittliche Haushalts- größe (Zahl der Personen je Haushalt)	Schl.-Nr.
von													
haushalte													
... Personen													
3	darunter mit Kindern unter		4 und mehr		darunter Haushalte mit Kindern unter		einem Partner erwerbs- tätig	beiden Partnern erwerbs- tätig	keinem Partner erwerbs- tätig				
	6 Jahren	18 Jahren	Haushalte	Personen	6 Jahren	18 Jahren							
10	11	12	13	14	15	16	17	18	19	20	21	22	
													316
247	68	133	371	1 681	117	298	788	362	276	150	3 307	2,8	316 002
64	23	29	217	1 154	73	172	337	132	138	67	1 480	4,1	316 003
840	234	508	1 052	4 571	334	856	2 548	1 097	886	565	11 448	2,4	316 009
404	111	208	804	3 929	246	604	1 499	574	632	293	6 486	3,1	316 010
1 731	395	917	2 089	9 199	636	1 595	4 913	1 917	1 901	1 095	22 786	2,4	316 011
465	123	237	825	3 745	263	677	1 618	704	598	316	6 991	2,8	316 012
59	15	24	137	622	44	108	235	109	82	44	1 043	3,0	316 013
237	60	117	491	2 495	146	373	911	362	357	192	3 953	3,3	316 054
248	54	119	393	1 820	133	299	863	312	384	167	3 563	2,8	316 014
609	149	313	876	3 943	267	700	1 821	733	705	383	7 914	2,7	316 017
507	135	282	718	3 277	217	568	1 525	597	608	320	6 761	2,7	316 020
167	49	89	280	1 266	91	213	538	226	203	109	2 362	2,8	316 024
200	68	115	310	1 369	119	250	576	273	233	70	2 482	2,9	316 036
244	65	123	378	1 714	97	287	753	313	299	141	3 153	3,0	316 053
228	71	145	277	1 237	79	224	612	282	218	112	2 723	2,6	316 037
196	49	94	345	1 615	108	266	648	297	229	122	2 826	3,0	316 038
223	55	123	300	1 343	85	229	673	271	280	122	2 766	2,7	316 039
193	46	96	356	1 648	104	277	637	293	215	129	2 886	2,9	316 042
835	193	440	1 169	5 199	308	894	2 526	1 016	1 050	460	10 880	2,7	316 043
136	44	78	219	972	77	174	474	206	191	77	2 071	2,6	316 045
1 376	305	709	1 841	8 263	586	1 445	4 326	1 653	1 724	949	19 147	2,5	316 056
109	27	55	203	930	61	147	373	164	140	69	1 632	2,9	316 049
193	58	102	328	1 527	96	236	611	237	255	119	2 612	3,1	316 055
222	64	121	358	1 625	121	274	668	292	247	129	2 903	3,0	316 051
9 733	2 461	5 177	14 337	65 144	4 408	11 166	30 473	12 422	11 851	6 200	134 175	2,7	
													317
1 503	356	728	2 280	10 441	663	1 691	4 778	2 056	1 613	1 109	21 070	2,7	317 001
654	158	361	927	4 186	284	697	1 979	869	731	379	8 349	2,8	317 005
164	41	63	373	1 809	104	270	697	316	185	196	3 094	2,9	317 008
175	53	98	229	1 038	70	185	522	233	193	96	2 174	2,7	317 009
221	61	116	334	1 560	106	259	687	252	307	128	2 972	2,9	317 011
238	72	127	445	2 099	125	337	853	326	368	159	3 697	2,9	317 021
717	185	376	1 036	4 651	276	801	2 075	795	874	406	9 167	2,8	317 026
95	23	39	201	985	55	143	327	139	132	56	1 531	3,3	317 029
802	224	411	1 072	4 797	299	803	2 423	906	1 034	483	10 164	2,7	317 031
705	183	370	1 078	5 026	295	808	2 160	839	842	479	10 291	2,6	317 034
152	34	66	265	1 200	62	187	536	203	236	97	2 291	2,7	317 039
407	85	205	617	2 789	187	484	1 337	555	485	297	6 042	2,5	317 040
370	91	182	576	2 659	187	455	1 186	494	436	256	5 271	2,7	317 041
64	25	47	212	1 097	76	180	321	172	102	47	1 496	3,7	317 046
541	168	322	800	3 609	202	575	1 634	695	592	347	6 961	2,8	317 047
329	60	153	478	2 203	120	357	1 081	385	437	259	4 669	2,6	317 051
295	85	163	423	1 920	127	348	876	288	427	161	3 644	2,9	317 152
379	101	198	678	3 125	188	499	1 345	621	462	262	5 739	2,9	317 056
2 347	519	1 209	2 700	12 053	814	2 108	6 507	2 821	2 255	1 431	29 330	2,4	317 057
311	74	162	506	2 266	138	391	982	382	424	176	4 294	2,8	317 059
2 542	575	1 375	2 837	12 724	823	2 186	7 364	2 570	3 012	1 782	33 088	2,4	317 065
315	92	178	435	1 999	119	318	920	420	307	193	3 887	2,9	317 068
111	37	63	243	1 138	73	178	435	229	122	84	1 855	3,1	317 067
251	91	159	394	1 825	143	323	785	300	337	148	3 489	2,9	317 073
264	63	120	327	1 466	81	232	746	255	332	159	3 083	2,8	317 075
74	23	41	188	1 048	61	148	305	113	140	52	1 518	3,6	317 078
598	160	305	862	3 976	243	653	1 834	692	795	347	7 625	2,9	317 151
85	22	38	233	1 154	73	178	378	162	142	74	1 868	3,0	317 085
116	37	59	311	1 639	100	236	510	238	189	83	2 434	3,4	317 088
1 136	288	577	1 958	9 174	629	1 488	3 934	1 726	1 432	776	17 127	2,8	317 089
153	46	84	376	1 892	123	290	576	307	174	95	2 762	3,4	317 093

Noch: 9. Privathaushalte in den Gemeinden Baden-Württembergs am 25. Mai 1987 nach Haushaltsgröße

Schl.-Nr.	Gemeinde	Privathaus-									
		insgesamt	da-								
			Einpersonenhaushalte		Mehrpersonen-						
			zusammen	weiblich	zusammen			davon mit			
					Anzahl	darunter mit Kindern unter		2	darunter mit Kindern unter		
						6 Jahren	18 Jahren		6 Jahren	18 Jahren	
1	2	3	4	5	6	7	8	9			
317 096	Offenburg, Stadt	21 614	7 043	4 615	14 571	2 297	5 807	6 009	153	413	
317 097	Ohlsbach	869	212	145	657	121	311	218	6	11	
317 098	Oppenau, Stadt	1 674	366	267	1 308	257	613	421	8	17	
317 100	Ortenberg	1 126	310	203	816	129	336	285	6	10	
317 102	Ottenhöfen im Schwarzw.	1 087	213	163	874	174	388	272	—	7	
317 110	Renchen, Stadt	2 247	502	358	1 745	329	789	575	8	25	
317 153	Rheinau, Stadt	3 507	660	433	2 847	531	1 304	931	15	39	
317 113	Ringsheim	712	139	94	573	113	266	176	4	8	
317 114	Rust	921	181	126	740	150	388	220	—	9	
317 116	Sasbach	1 649	388	249	1 261	258	611	387	9	26	
317 118	Sasbachwalden	869	262	174	607	93	233	249	—	9	
317 121	Schuttertal	948	164	121	784	177	408	179	3	9	
317 122	Schutterwald	2 219	413	271	1 806	306	817	591	7	27	
317 150	Schwanau	1 963	485	366	1 478	274	652	496	4	16	
317 126	Seebach	444	70	52	374	90	191	88	—	4	
317 127	Seelbach	1 723	418	278	1 305	229	608	427	7	21	
317 129	Steinach	1 144	191	129	953	208	475	259	—	5	
317 141	Willstätt	2 702	581	382	2 121	422	997	691	12	31	
317 145	Wolfach, Stadt	2 330	674	452	1 656	271	722	634	13	39	
317 146	Zell am Harmersbach,St.	2 375	644	439	1 731	337	849	587	18	29	
Zusammen		134 899	35 360	23 884	99 539	18 072	44 211	35 519	706	1 998	
Region											
Südlicher Oberrhein		361 674	122 504	77 528	239 170	43 371	103 514	92 542	2 250	6 206	

Region Schwarzwald-Baar-Heuberg

Landkreise											
325	Rottweil										
325 001	Aichhalden	1 403	308	224	1 095	218	511	368	4	9	
325 009	Bösiingen	882	156	100	726	179	393	194	—	6	
325 072	Deißlingen	1 902	409	288	1 493	260	629	568	8	25	
325 011	Dietingen	1 187	230	156	957	179	468	272	—	7	
325 012	Dornhan, Stadt	1 956	423	312	1 533	260	674	490	8	16	
325 014	Dunningen	1 652	303	222	1 349	292	651	400	5	15	
325 015	Epfendorf	1 193	284	198	909	178	406	292	—	5	
325 071	Eschbronn	685	131	89	554	90	249	190	—	7	
325 070	Fluorn-Winzeln	1 036	219	143	817	143	367	259	—	7	
325 024	Hardt	766	135	86	631	133	315	194	—	6	
325 036	Lauterbach	1 280	339	260	941	143	402	334	—	7	
325 045	Oberndorf am Neckar, St.	5 632	1 592	1 083	4 040	625	1 649	1 514	16	61	
325 049	Rottweil, Stadt	9 392	3 112	2 093	6 280	1 058	2 660	2 543	42	149	
325 050	Schenkenzell	703	161	118	542	90	226	192	—	6	
325 051	Schiltach, Stadt	1 530	437	311	1 093	199	438	430	8	19	
325 053	Schramberg, Stadt	7 515	2 386	1 677	5 129	833	2 020	2 217	21	103	
325 057	Sulz am Neckar, Stadt	3 918	953	636	2 965	530	1 280	968	14	36	
325 058	Tennenbronn	1 262	280	188	982	204	481	283	4	12	
325 060	Villingendorf	937	201	130	736	160	350	251	3	10	
325 061	Vöhringen	1 221	275	210	946	204	468	308	—	15	
325 064	Wellendingen	889	204	141	685	140	304	247	3	5	
325 069	Zimmern ob Rottweil	1 760	406	249	1 354	289	643	457	6	20	
	Zusammen	48 701	12 944	8 914	35 757	6 407	15 584	12 971	153	546	
326	Schwarzwald-Baar-Kreis										
326 003	Bad Dürrenheim, Stadt	4 511	1 580	1 159	2 931	433	1 076	1 329	19	63	
326 005	Blumberg, Stadt	3 676	865	563	2 811	572	1 338	958	14	51	
326 006	Bräunlingen, Stadt	1 825	347	234	1 478	335	699	460	6	19	
326 075	Brigachtal	1 719	343	200	1 376	313	711	447	10	28	
326 010	Dauchingen	1 124	249	146	875	166	371	328	6	18	
326 012	Donaueschingen, Stadt	7 367	2 090	1 425	5 277	941	2 266	2 089	43	120	

halte							verheiratete Paare in Privat- haushalten	davon mit			Personen in Privat- haushalten	Durch- schnittliche Haushalts- größe (Zahl der Personen je Haushalt)	Schl.-Nr.
von													
haushalte													
... Personen													
3	darunter mit Kindern unter		4 und mehr		darunter Haushalte mit Kindern unter		einem Partner erwerbs- tätig	beiden Partnern erwerbs- tätig	keinem Partner erwerbs- tätig				
	6 Jahren	18 Jahren	Haushalte	Personen	6 Jahren	18 Jahren							
10	11	12	13	14	15	16	17	18	19	20	21	22	
3 899	845	1 940	4 663	20 861	1 299	3 454	11 346	4 398	4 112	2 836	51 619	2,4	317 096
167	43	92	272	1 272	72	208	554	248	184	122	2 421	2,8	317 097
306	92	160	581	2 882	157	436	1 146	550	360	236	5 008	3,0	317 098
217	45	102	314	1 409	78	224	682	289	241	152	2 940	2,6	317 100
180	46	86	422	2 036	126	295	751	391	177	183	3 333	3,1	317 102
482	119	234	688	3 127	202	530	1 455	639	534	282	6 225	2,8	317 110
791	177	412	1 125	5 085	339	853	2 362	1 021	879	462	9 980	2,8	317 153
174	51	86	223	980	58	172	499	174	235	90	1 993	2,8	317 113
180	53	104	340	1 545	96	275	617	204	318	95	2 706	2,9	317 114
312	89	181	562	2 574	160	404	1 051	514	364	173	4 672	2,8	317 116
143	34	63	215	1 014	58	161	467	184	166	117	2 203	2,5	317 118
170	47	80	435	2 243	127	319	699	285	296	118	3 275	3,5	317 121
516	127	275	699	3 162	172	515	1 557	601	663	293	6 305	2,8	317 122
421	106	217	561	2 556	164	419	1 252	508	493	251	5 296	2,7	317 150
91	37	49	195	960	52	138	331	196	69	66	1 479	3,3	317 126
363	92	192	515	2 353	130	395	1 118	405	505	208	4 714	2,7	317 127
225	62	107	469	2 364	146	363	836	351	322	163	3 748	3,3	317 129
615	158	334	815	3 717	252	632	1 794	758	721	315	7 525	2,8	317 141
389	97	202	633	2 924	161	481	1 360	532	537	291	6 033	2,6	317 145
405	100	238	739	3 442	219	582	1 421	561	581	279	6 475	2,7	317 146
26 160	6 452	13 549	37 860	174 054	10 914	28 664	81 391	33 168	30 874	17 349	358 932	2,7	
61 202	15 282	32 024	85 426	389 511	25 839	65 284	189 708	77 331	70 622	41 755	880 705	2,4	

Region Schwarzwald-Baar-Heuberg

													325
280	78	143	447	2 078	136	359	929	380	381	168	3 962	2,8	325 001
163	64	97	369	1 756	114	290	625	280	247	98	2 789	3,2	325 009
380	87	186	545	2 442	165	418	1 239	402	593	244	5 127	2,7	325 072
283	76	143	402	1 827	101	318	811	327	351	133	3 450	2,9	325 011
413	93	185	630	2 852	159	473	1 297	521	500	276	5 494	2,8	325 012
342	86	159	607	2 803	201	477	1 144	468	461	215	4 932	3,0	325 014
236	68	128	381	1 726	109	273	760	281	321	158	3 302	2,8	325 015
112	20	52	252	1 149	70	190	479	183	189	107	1 996	2,9	325 071
198	39	85	360	1 677	103	275	661	248	297	116	3 008	2,9	325 070
138	36	73	299	1 389	95	236	550	206	255	89	2 326	3,0	325 024
218	52	103	389	1 779	91	292	828	290	356	182	3 440	2,7	325 036
1 032	206	462	1 494	6 712	403	1 126	3 318	1 269	1 285	764	14 428	2,6	325 045
1 532	346	780	2 205	9 926	670	1 731	5 034	1 822	1 959	1 253	22 720	2,4	325 049
126	31	55	224	1 059	57	165	440	201	147	92	1 982	2,8	325 050
271	50	119	392	1 759	141	300	922	340	380	202	3 869	2,5	325 051
1 277	289	642	1 635	7 415	523	1 275	4 221	1 437	1 629	1 155	18 066	2,4	325 053
748	170	334	1 249	5 660	346	910	2 477	1 021	943	513	10 793	2,8	325 057
194	60	94	505	2 402	140	375	847	318	374	155	3 830	3,0	325 058
180	61	102	305	1 391	96	238	621	240	275	106	2 634	2,8	325 060
241	81	136	397	1 787	121	317	802	298	366	138	3 401	2,8	325 061
176	52	87	262	1 187	85	212	567	195	272	100	2 413	2,7	325 064
317	86	166	580	2 632	197	457	1 148	468	479	201	4 903	2,8	325 069
8 857	2 131	4 331	13 929	63 408	4 123	10 707	29 720	11 195	12 060	6 465	128 865	2,6	
													326
718	157	352	884	3 974	257	661	2 322	800	851	671	10 366	2,3	326 003
707	179	367	1 146	5 311	379	920	2 351	1 007	893	451	10 213	2,8	326 005
359	106	177	659	3 073	223	503	1 253	541	478	234	5 417	3,0	326 006
365	106	225	564	2 494	197	458	1 160	486	514	160	4 826	2,8	326 075
245	60	123	302	1 308	100	230	747	253	381	113	2 948	2,6	326 010
1 342	331	721	1 846	8 233	567	1 425	4 280	1 619	1 733	928	18 527	2,5	326 012

Noch: 9. Privathaushalte in den Gemeinden Baden-Württembergs am 25. Mai 1987 nach Haushaltsgröße

Schl.-Nr.	Gemeinde	Privathaus-								
		insgesamt	da-							
			Einpersonenhaushalte				Mehrpersonen-			
			zusammen	weiblich	zusammen			davon mit		
					Anzahl	darunter mit Kindern unter		2	darunter mit Kindern unter	
						6 Jahren	18 Jahren		6 Jahren	18 Jahren
		1	2	3	4	5	6	7	8	9
326 017	Furtwangen i.Schw., St.	4 530	1 849	782	2 681	472	1 111	975	13	48
326 020	Gütenbach	534	112	77	422	86	178	135	—	7
326 027	Hüfingen, Stadt	2 212	493	320	1 719	390	832	558	10	32
326 031	Königsfeld i.Schwarzw.	2 170	726	484	1 444	262	605	556	9	34
326 037	Mönchweiler	1 188	276	194	912	152	401	339	4	14
326 041	Niedereschach	1 671	384	233	1 287	262	671	383	11	27
326 054	Schönwald i.Schwarzw.	833	193	134	640	96	236	248	—	5
326 055	Schonach im Schwarzw.	1 683	409	304	1 274	226	558	429	4	16
326 052	St. Georgen i. Schw., St.	5 625	1 587	1 111	4 038	655	1 650	1 593	23	65
326 060	Triberg i. Schwarzw., St.	2 372	749	489	1 623	267	638	585	8	23
326 061	Tuningen	830	192	136	638	123	272	213	—	15
326 065	Unterkirnach	757	164	93	593	113	280	195	4	10
326 074	Villingen-Schwenn., St.	33 093	10 789	7 145	22 304	3 420	8 691	9 859	183	589
326 068	Vöhrenbach, Stadt	1 467	383	246	1 084	213	495	348	—	8
	Zusammen	79 187	23 780	15 475	55 407	9 497	23 079	22 027	373	1 192
327	Tuttlingen									
327 002	Aldingen	2 089	467	331	1 622	278	717	557	3	19
327 004	Bärenthal	155	41	30	114	26	64	30	—	—
327 005	Balgheim	254	50	35	204	39	111	55	—	5
327 006	Böttingen	399	73	58	326	63	160	83	—	—
327 007	Bubsheim	217	44	32	173	35	90	45	—	—
327 008	Buchheim	188	25	21	163	52	80	46	—	—
327 009	Deilingen	496	105	76	391	71	187	117	—	4
327 010	Denkingen	671	129	90	542	100	241	178	5	9
327 011	Dürbheim	464	106	75	358	57	163	110	—	5
327 012	Durchhausen	266	54	36	212	41	102	63	—	—
327 013	Egesheim	155	34	26	121	25	62	39	—	—
327 057	Emmingen-Liptingen	1 170	217	125	953	190	457	321	—	14
327 016	Fridingen a.d. Donau, St.	1 091	195	123	896	179	404	295	4	11
327 017	Frittlingen	621	131	81	490	109	236	162	—	3
327 018	Geisingen, Stadt	1 659	346	242	1 313	280	615	413	5	11
327 019	Gosheim	1 103	199	138	904	189	431	259	—	4
327 020	Gunningen	187	40	18	147	28	77	43	—	—
327 023	Hausen ob Verena	235	51	33	184	29	78	70	—	—
327 025	Immendingen	1 805	404	245	1 401	271	621	486	11	24
327 027	Irndorf	244	46	30	198	35	74	60	—	—
327 029	Königsheim	160	22	14	138	21	63	42	—	—
327 030	Kolbingen	369	60	44	309	62	156	85	—	4
327 033	Mahlstetten	238	42	25	196	41	87	58	—	—
327 036	Mühlheim a.d. Donau, St.	1 211	282	212	929	163	452	292	—	10
327 038	Neuhausen ob Eck	1 097	229	136	868	188	411	286	3	9
327 040	Reichenbach a. Heuberg	152	37	22	115	23	52	37	—	—
327 041	Renquishausen	197	28	23	169	38	87	43	—	—
327 056	Rietheim-Weilheim	872	187	123	685	130	296	242	8	15
327 055	Seitingen-Oberflacht	673	118	80	555	93	250	194	—	—
327 046	Spaichingen, Stadt	3 883	1 041	711	2 842	506	1 298	1 003	19	57
327 048	Talheim	364	68	51	296	53	117	113	—	3
327 049	Trossingen, Stadt	4 992	1 724	1 168	3 268	498	1 297	1 396	22	71
327 050	Tuttlingen, Stadt	13 634	4 668	3 085	8 966	1 484	3 605	3 819	76	216
327 051	Wehingen	1 108	217	146	891	182	434	288	3	8
327 054	Wurmlingen	1 323	308	208	1 015	166	438	361	—	11
	Zusammen	43 742	11 788	7 893	31 954	5 745	14 013	11 691	171	528
	Region									
	Schwarzwald-Baar-Heub.	171 630	48 512	32 282	123 118	21 649	52 676	46 689	697	2 266

halte							verheiratete Paare in Privat- haushalten	davon mit			Personen in Privat- haushalten	Durch- schnittliche Haushalts- größe (Zahl der Personen je Haushalt)	Schl.-Nr.
von													
haushalte													
... Personen													
3	darunter mit Kindern unter		4 und mehr		darunter Haushalte mit Kindern unter		einem Partner erwerbs- tätig	beiden Partnern erwerbs- tätig	keinem Partner erwerbs- tätig	21	22		
	6 Jahren	18 Jahren	Haushalte	Personen	6 Jahren	18 Jahren							
10	11	12	13	14	15	16	17	18	19	20			
685	172	341	1 021	4 645	287	722	2 188	831	970	387	10 499	2,3	326 017
129	30	51	158	725	55	120	357	149	141	67	1 494	2,8	326 020
412	131	224	749	3 522	249	576	1 442	574	604	264	6 367	2,9	326 027
362	89	176	526	2 380	164	395	1 171	459	425	287	5 304	2,4	326 031
264	63	150	309	1 345	85	237	743	292	344	107	3 091	2,6	326 037
373	96	215	531	2 380	155	429	1 096	408	515	173	4 649	2,8	326 041
160	26	65	232	1 081	69	166	541	194	204	143	2 250	2,7	326 054
335	75	159	510	2 333	147	383	1 093	435	498	160	4 605	2,7	326 055
988	195	459	1 457	6 588	437	1 126	3 389	1 277	1 402	710	14 325	2,5	326 052
434	92	190	604	2 764	167	425	1 359	528	529	302	5 985	2,5	326 060
182	42	77	243	1 132	79	180	526	192	239	95	2 296	2,8	326 061
152	42	87	246	1 109	67	183	495	196	228	71	2 119	2,8	326 065
5 924	1 232	2 976	6 521	28 714	2 005	5 126	17 844	6 510	7 368	3 966	76 993	2,3	326 074
277	78	135	459	2 109	133	352	926	392	369	165	4 019	2,7	326 068
14 413	3 302	7 270	18 967	85 220	5 822	14 617	45 283	17 143	18 686	9 454	196 293	2,5	
													327
439	97	217	626	2 834	178	481	1 364	468	627	269	5 732	2,7	327 002
17	8	10	67	308	18	52	99	39	45	15	460	3,0	327 004
42	7	22	107	490	30	84	176	67	83	26	776	3,1	327 005
68	23	31	175	796	40	128	277	63	175	39	1 239	3,1	327 006
35	10	17	93	434	25	73	155	26	109	20	673	3,1	327 007
29	7	11	88	428	45	69	141	58	58	25	632	3,4	327 008
89	18	38	185	859	52	145	324	113	165	46	1 465	3,0	327 009
145	30	61	219	1 003	65	171	453	150	211	92	1 923	2,9	327 010
97	29	50	151	675	28	108	304	100	153	51	1 292	2,8	327 011
66	16	32	83	379	25	68	177	52	87	38	757	2,8	327 012
27	8	14	55	261	17	47	108	28	64	16	454	2,9	327 013
227	70	128	405	1 821	118	315	821	284	410	127	3 361	2,9	327 057
221	59	111	380	1 702	116	282	807	338	323	146	3 150	2,9	327 016
127	39	77	201	918	70	156	424	130	215	79	1 754	2,8	327 017
339	88	167	561	2 584	187	437	1 126	429	452	245	4 773	2,9	327 018
204	68	112	441	2 017	121	315	766	249	429	88	3 346	3,0	327 019
36	9	20	68	307	19	55	119	45	51	23	541	2,9	327 020
37	8	21	77	343	21	57	154	51	69	34	645	2,7	327 023
393	96	201	522	2 410	164	396	1 178	466	475	237	4 965	2,8	327 025
49	12	16	89	434	23	57	176	67	74	35	747	3,1	327 027
26	5	11	70	330	16	52	124	31	73	20	514	3,2	327 029
76	22	36	148	668	39	116	268	98	131	39	1 126	3,1	327 030
43	13	21	95	426	28	64	171	48	103	20	713	3,0	327 033
228	57	110	409	1 822	104	332	823	359	335	129	3 372	2,8	327 036
211	52	108	371	1 708	133	294	736	331	271	134	3 142	2,9	327 038
40	12	22	38	169	10	28	100	20	69	11	400	2,6	327 040
42	14	25	84	387	23	61	151	41	90	20	627	3,2	327 041
192	52	97	251	1 087	70	184	591	204	291	96	2 334	2,7	327 056
144	32	71	217	956	61	178	497	198	212	87	1 894	2,8	327 055
734	160	369	1 105	4 976	327	872	2 385	870	1 054	461	10 225	2,6	327 046
85	20	36	98	444	32	78	259	75	122	62	993	2,7	327 048
827	183	405	1 045	4 599	293	821	2 628	894	1 090	644	11 596	2,3	327 049
2 343	515	1 194	2 804	12 538	893	2 195	7 301	2 639	3 014	1 648	31 873	2,3	327 050
225	60	117	378	1 716	119	309	783	224	444	115	3 184	2,9	327 051
270	65	136	384	1 682	100	291	869	348	377	144	3 522	2,7	327 054
8 173	1 964	4 114	12 090	54 511	3 610	9 371	26 835	9 603	11 951	5 281	114 200	2,6	
31 443	7 397	15 715	44 986	203 139	13 555	34 695	101 838	37 941	42 697	21 200	439 358	2,6	

Noch: 9. Privathaushalte in den Gemeinden Baden-Württembergs am 25. Mai 1987 nach Haushaltsgröße

Schl.-Nr.	Gemeinde	Privathaus-								
		insgesamt	da-							
			Einpersonenhaushalte		Mehrpersonen-					
			zusammen	weiblich	zusammen			davon mit		
					Anzahl	darunter mit Kindern unter		2	darunter mit Kindern unter	
						6 Jahren	18 Jahren		6 Jahren	18 Jahren
1	2	3	4	5	6	7	8	9		

Region Hochrhein-Bodensee

Landkreise											
335 Konstanz											
335 001	Aach, Stadt	536	124	80	412	71	162	160	—	3	
335 002	Allensbach	2 313	734	446	1 579	281	630	699	14	33	
335 098	Bodman-Ludwigshafen	1 411	433	261	978	166	374	440	14	21	
335 015	Büdingen am Hochrhein	641	250	141	391	47	116	202	—	5	
335 021	Eigeltingen	974	179	113	795	159	364	233	3	9	
335 022	Engen, Stadt	3 307	756	525	2 551	437	1 087	879	12	47	
335 025	Gaienhofen	1 098	327	216	771	120	315	308	5	19	
335 026	Gailingen	956	297	193	659	92	242	268	5	17	
335 028	Gottmadingen	3 407	842	542	2 565	353	985	1 019	13	45	
335 035	Hilzingen	2 330	443	291	1 887	354	859	638	12	33	
335 096	Hohenfels	507	101	62	406	90	224	104	—	6	
335 043	Konstanz, Univ.-Stadt	37 177	18 620	10 381	18 557	2 750	6 800	9 009	240	712	
335 055	Moos	947	174	111	773	140	324	275	—	13	
335 097	Mühlhausen-Ehingen	1 115	211	122	904	157	409	313	5	13	
335 057	Mühlingen	579	103	71	476	96	212	141	—	4	
335 061	Öhningen	1 331	348	243	983	167	393	382	6	17	
335 099	Orsingen-Nenzingen	723	121	76	602	107	283	177	3	5	
335 063	Radolfzell a. Bodens.,St.	10 768	3 485	2 191	7 283	1 219	2 940	3 139	69	207	
335 066	Reichenau	1 627	473	292	1 154	201	484	423	4	21	
335 100	Rielasingen-Worblingen	3 897	955	592	2 942	469	1 218	1 118	14	60	
335 075	Singen (Hohentwiel),St.	18 616	6 242	3 974	12 374	1 809	4 591	5 431	103	345	
335 077	Steißlingen	1 226	266	194	960	178	415	320	—	9	
335 079	Stockach, Stadt	4 976	1 275	873	3 701	689	1 642	1 386	28	81	
335 080	Tengen, Stadt	1 376	272	187	1 104	231	488	342	—	11	
335 081	Volkertshausen	712	136	89	576	116	265	202	3	10	
	Zusammen	102 550	37 167	22 266	65 383	10 499	25 822	27 608	562	1 746	
336 Lörrach											
336 004	Aitern	128	15	6	113	27	65	21	—	—	
336 006	Bad Bellingen	1 148	312	209	836	136	318	355	4	11	
336 008	Binzen	869	232	146	637	101	287	227	4	10	
336 010	Böllten	32	3	—	29	—	10	8	—	—	
336 012	Bürchau	79	11	9	68	13	25	28	—	—	
336 014	Efringen-Kirchen	2 564	576	362	1 988	391	901	734	10	33	
336 019	Eimeldingen	628	173	97	455	88	195	199	3	10	
336 020	Elbenschwand	54	6	5	48	5	20	10	—	—	
336 024	Fischingen	190	27	12	163	26	77	57	—	4	
336 025	Fröhnd	118	14	8	104	19	53	21	—	—	
336 105	Grenzach-Wyhlen	5 257	1 673	1 001	3 584	568	1 418	1 575	23	82	
336 106	Häg-Ehrsberg	266	41	23	225	53	108	50	—	—	
336 034	Hasel	366	87	53	279	53	124	92	3	4	
336 036	Hausen im Wiesental	840	197	132	643	130	299	222	—	5	
336 043	Inzlingen	965	265	152	700	117	297	274	5	12	
336 045	Kandern, Stadt	2 579	665	473	1 914	357	795	692	10	23	
336 050	Lörrach, Stadt	18 636	7 106	4 551	11 530	1 829	4 433	5 473	87	340	
336 104	Malsburg-Marzell	595	174	115	421	72	169	153	—	8	
336 057	Maulburg	1 445	354	221	1 091	198	468	465	5	24	
336 060	Neuenweg	117	26	14	91	15	36	35	—	—	
336 067	Raich	75	11	6	64	7	20	19	—	—	
336 069	Rheinfelden(Baden),St.	10 975	3 081	1 896	7 894	1 384	3 370	3 174	49	171	
336 073	Rümmingen	530	157	90	373	74	170	142	—	7	
336 074	Sallneck	79	10	6	69	15	38	16	—	—	
336 075	Schallbach	199	27	12	172	42	85	57	—	3	
336 078	Schliengen	1 406	287	193	1 119	200	495	395	12	27	
336 079	Schönau i.Schwarzw.,St.	912	267	193	645	101	264	257	3	7	
336 080	Schönenberg	100	18	11	82	19	47	9	—	—	
336 081	Schopfheim, Stadt	6 218	1 762	1 186	4 456	800	1 967	1 816	27	119	
336 082	Schwörstadt	849	187	108	662	131	307	223	7	12	

halte											Personen in Privat- haushalten	Durch- schnittliche Haushalts- größe (Zahl der Personen je Haushalt)	Schl.-Nr.		
von							verheiratete Paare in Privat- haushalten	davon mit							
haushalte															
... Personen								einem Partner erwerbs- tätig						beiden Partnern erwerbs- tätig	
3	darunter mit Kindern unter		4 und mehr		darunter Haushalte mit Kindern unter		17	18	19	20	21	22			
	6 Jahren	18 Jahren	Haushalte	Personen	6 Jahren	18 Jahren									
10	11	12	13	14	15	16									

Region Hochrhein-Bodensee

													335
109	27	56	143	639	43	103	341	114	144	83	1 410	2,6	335 001
408	120	240	472	2 060	147	357	1 239	518	473	248	5 416	2,3	335 002
248	66	133	290	1 287	86	220	734	288	257	189	3 344	2,4	335 098
89	15	39	100	488	30	72	284	97	84	103	1 409	2,2	335 015
202	54	93	360	1 656	102	262	707	289	269	149	2 907	3,0	335 021
671	144	310	1 001	4 427	281	730	2 137	874	848	415	8 954	2,7	335 022
197	34	108	266	1 209	81	188	583	238	204	141	2 743	2,5	335 025
168	30	74	223	971	57	151	512	219	191	102	2 308	2,4	335 026
679	125	317	867	3 800	215	623	2 140	885	684	571	8 717	2,6	335 028
511	132	275	738	3 288	210	551	1 572	660	623	289	6 540	2,8	335 035
97	29	56	205	965	59	162	335	134	138	63	1 565	3,1	335 096
4 731	1 123	2 480	4 817	21 083	1 387	3 608	13 372	5 377	4 760	3 235	71 914	1,9	335 043
221	61	122	277	1 226	78	189	637	255	258	124	2 613	2,8	335 055
234	58	121	357	1 582	94	275	778	328	311	139	3 121	2,8	335 097
109	27	46	226	1 094	69	162	413	191	136	86	1 806	3,1	335 057
238	55	113	363	1 655	106	263	770	349	215	206	3 481	2,6	335 061
145	38	67	280	1 325	66	211	523	206	207	110	2 235	3,1	335 099
1 904	479	1 035	2 240	9 894	671	1 698	5 678	2 179	2 153	1 346	25 369	2,4	335 063
282	80	147	449	2 020	117	316	921	329	442	150	4 185	2,6	335 066
886	205	472	938	4 072	250	686	2 421	1 019	960	442	9 921	2,5	335 100
3 370	695	1 633	3 573	15 969	1 011	2 613	9 817	3 947	3 490	2 380	43 183	2,3	335 075
261	79	138	379	1 678	98	268	827	365	312	150	3 367	2,7	335 077
910	227	466	1 405	6 385	434	1 095	3 001	1 174	1 105	722	13 162	2,6	335 079
274	80	129	488	2 253	149	348	947	411	332	204	4 031	2,9	335 080
152	39	84	222	1 022	74	171	498	228	177	93	2 018	2,8	335 081
17 096	4 022	8 754	20 679	92 048	5 915	15 322	51 187	20 674	18 773	11 740	235 719	2,3	
													336
19	7	11	73	374	20	53	107	47	37	23	488	3,8	336 004
206	52	101	275	1 244	80	206	682	266	226	190	2 884	2,5	336 006
191	44	106	219	963	53	171	531	243	193	95	2 222	2,6	336 008
8	—	—	13	60	—	8	24	11	5	8	103	3,2	336 010
17	7	10	23	111	6	15	56	29	12	15	229	2,9	336 012
509	146	284	745	3 386	235	584	1 660	794	550	316	6 957	2,7	336 014
123	39	76	133	596	46	109	375	180	125	70	1 536	2,4	336 019
14	—	4	24	128	4	16	46	20	16	10	196	3,6	336 020
38	9	16	68	308	16	57	139	69	54	16	563	3,0	336 024
18	5	7	65	342	14	46	95	52	24	19	452	3,8	336 025
959	236	498	1 050	4 630	309	838	2 931	1 410	935	586	12 330	2,3	336 105
46	10	19	129	671	43	88	199	53	114	32	950	3,6	336 106
73	15	28	114	542	35	92	248	112	86	50	1 032	2,8	336 034
172	54	94	249	1 111	74	200	547	205	244	98	2 268	2,7	336 036
185	40	90	241	1 060	72	195	577	277	183	117	2 428	2,5	336 043
517	114	237	705	3 227	233	535	1 584	693	510	381	6 827	2,6	336 045
2 949	711	1 620	3 108	13 698	1 031	2 473	8 893	3 697	3 069	2 127	40 597	2,2	336 050
116	26	56	152	695	44	105	350	159	103	88	1 523	2,6	336 104
290	71	159	336	1 513	122	285	880	347	373	160	3 667	2,5	336 057
19	—	10	37	202	13	25	68	29	24	15	355	3,0	336 060
8	—	—	37	186	7	20	61	34	13	14	259	3,5	336 067
2 103	469	1 106	2 617	11 687	866	2 093	6 450	3 111	2 074	1 265	27 425	2,5	336 069
88	22	50	143	637	50	113	328	149	131	48	1 342	2,5	336 073
13	—	4	40	201	14	33	63	23	24	16	282	3,6	336 074
39	15	22	76	351	27	60	151	53	76	22	609	3,1	336 075
265	53	127	459	2 114	135	341	910	345	339	226	3 986	2,8	336 078
161	41	87	227	1 030	57	170	513	165	236	112	2 294	2,5	336 079
19	4	10	54	253	15	37	73	31	33	9	346	3,5	336 080
1 167	264	641	1 473	6 674	509	1 207	3 485	1 406	1 348	731	15 569	2,5	336 081
173	48	93	266	1 203	76	202	554	272	174	108	2 355	2,8	336 082

Noch: 9. Privathaushalte in den Gemeinden Baden-Württembergs am 25. Mai 1987 nach Haushaltsgröße

Schl.-Nr.	Gemeinde	Privathaus-								
		insgesamt	da-							
			Einpersonenhaushalte		Mehrpersonen-					
			zusammen	weiblich	zusammen			davon mit		
					Anzahl	darunter mit Kindern unter		2	darunter mit Kindern unter	
						6 Jahren	18 Jahren		6 Jahren	18 Jahren
1	2	3	4	5	6	7	8	9		
336 084	Steinen	3 558	955	608	2 603	478	1 045	1 040	12	47
336 086	Tegernau	145	29	14	116	23	46	39	—	—
336 087	Todtnau, Stadt	1 874	481	328	1 393	231	578	498	12	21
336 089	Tunau	50	4	3	46	8	29	12	—	—
336 090	Utzenfeld	206	42	28	164	25	79	57	—	—
336 091	Weil am Rhein, Stadt	11 076	3 432	2 091	7 644	1 194	3 059	3 401	44	192
336 094	Wernbach	91	18	10	73	18	32	26	—	—
336 096	Wieden	148	15	7	133	32	70	37	—	—
336 097	Wies	242	49	28	193	37	82	70	—	—
336 098	Wieslet	189	37	26	152	29	64	58	—	—
336 100	Wittlingen	237	46	28	191	40	85	70	3	4
336 103	Zell im Wiesental, St.	2 374	609	409	1 765	357	786	653	8	30
	Zusammen	78 409	23 481	14 870	54 928	9 445	22 816	22 760	339	1 216
337	Waldshut									
337 002	Albbruck	2 204	521	330	1 683	361	791	539	9	25
337 096	Bad Säckingen, Stadt	6 401	2 191	1 502	4 210	662	1 613	1 932	28	103
337 013	Bernau	604	120	71	484	100	225	142	6	9
337 022	Bonndorf i.Schwarzw.,St.	1 986	509	334	1 477	295	671	505	9	31
337 027	Dachsberg (Südschw.)	403	101	66	302	67	138	96	—	5
337 030	Dettighofen	352	74	44	278	53	121	106	4	7
337 032	Dogern	858	207	138	651	132	280	215	—	5
337 124	Eggingen	473	90	52	383	82	191	124	—	4
337 038	Görwihl	1 307	325	196	982	229	467	289	—	4
337 039	Grafenhausen	666	131	92	535	101	260	166	—	8
337 045	Häusern	417	126	84	291	55	121	107	—	4
337 049	Herrischried	711	156	92	555	100	211	217	—	5
337 051	Höchenschwand	832	339	240	493	88	189	209	4	12
337 053	Hohentengen a.Hochrh.	1 022	233	126	789	148	360	287	—	11
337 059	Ibach	116	28	14	88	21	45	22	—	—
337 060	Jestetten	1 614	457	305	1 157	203	464	460	5	16
337 062	Klettgau	2 419	516	329	1 903	376	861	661	10	40
337 125	Küssaberg	1 815	476	296	1 339	263	587	510	10	27
337 065	Lauchringen	2 380	594	398	1 786	386	851	608	4	21
337 066	Laufenburg (Baden),St.	2 804	742	459	2 062	396	942	719	10	35
337 070	Lottstetten	800	251	151	549	113	263	206	8	15
337 076	Murg	2 393	560	370	1 833	383	877	659	10	28
337 090	Rickenbach	1 204	265	160	939	208	459	307	—	14
337 097	St. Blasien, Stadt	1 484	581	379	903	144	366	367	8	19
337 106	Stühlingen, Stadt	1 710	389	255	1 321	273	609	448	5	17
337 108	Todtmoos	816	318	218	498	89	194	214	—	14
337 128	Ühlingen-Birkendorf	1 432	309	201	1 123	231	524	383	6	13
337 126	Waldshut-Tiengen, Stadt	9 098	3 108	2 029	5 990	1 049	2 477	2 563	61	168
337 116	Wehr, Stadt	4 825	1 349	860	3 476	650	1 466	1 436	25	61
337 118	Weilheim	794	141	83	653	151	311	185	—	4
337 127	Wutach	325	43	27	282	64	150	57	—	3
337 123	Wutöschingen	1 946	424	254	1 522	303	742	497	11	23
	Zusammen	56 211	15 674	10 155	40 537	7 776	17 826	15 236	250	751
	Region									
	Hochrhein-Bodensee	237 170	76 322	47 291	160 848	27 720	66 464	65 604	1 151	3 713
	Regierungsbezirk									
	Freiburg	770 474	247 338	157 101	523 136	92 740	222 654	204 835	4 098	12 185

halte											Personen in Privat- haushalten	Durch- schnittliche Haushalts- größe (Zahl der Personen je Haushalt)	Schl.-Nr.
von							verheiratete Paare in Privat- haushalten	davon mit					
haushalte													
... Personen								einem Partner erwerbs- tätig	beiden Partnern erwerbs- tätig	keinem Partner erwerbs- tätig			
3	darunter mit Kindern unter		4 und mehr		darunter Haushalte mit Kindern unter		17	18	19	20	21	22	
	6 Jahren	18 Jahren	Haushalte	Personen	6 Jahren	18 Jahren							
10	11	12	13	14	15	16	17	18	19	20	21	22	
667	164	323	896	4 049	302	675	2 111	957	778	376	9 085	2,6	336 084
31	9	14	46	228	14	31	105	50	36	19	428	3,0	336 086
354	93	168	541	2 496	126	389	1 139	397	494	248	5 035	2,7	336 087
9	3	6	25	126	5	22	40	9	22	9	181	3,6	336 089
39	8	23	68	329	17	55	144	51	71	22	602	2,9	336 090
2 034	460	1 086	2 209	9 847	690	1 781	6 119	2 775	1 907	1 437	26 183	2,4	336 091
19	7	11	28	133	11	21	65	27	26	12	260	2,9	336 094
17	6	10	79	402	26	60	126	59	46	21	542	3,7	336 096
42	8	16	81	377	29	65	174	88	38	48	692	2,9	336 097
40	11	21	54	239	17	41	117	50	47	20	512	2,7	336 098
46	16	25	75	350	21	56	151	71	53	27	674	2,8	336 100
454	125	251	658	3 052	224	505	1 440	564	608	268	6 329	2,7	336 103
14 257	3 417	7 522	17 911	80 825	5 689	14 078	44 311	19 380	15 457	9 474	192 597	2,5	
													337
414	109	202	730	3 425	243	564	1 422	728	425	269	6 266	2,8	337 002
1 052	228	526	1 226	5 428	406	984	3 379	1 345	1 235	799	14 639	2,3	337 096
114	17	47	228	1 065	77	169	399	180	133	86	1 811	3,0	337 013
366	94	187	606	2 851	192	453	1 185	470	463	252	5 468	2,8	337 022
61	14	26	145	710	52	107	253	94	104	55	1 186	2,9	337 027
56	15	29	116	536	34	85	215	109	62	44	990	2,8	337 030
174	52	86	262	1 171	79	189	538	257	184	97	2 330	2,7	337 032
91	27	50	168	800	53	137	323	167	89	67	1 411	3,0	337 124
210	44	91	483	2 371	183	372	835	415	249	171	3 904	3,0	337 038
94	21	40	275	1 322	79	212	463	233	131	99	2 067	3,1	337 039
67	16	31	117	537	38	86	258	122	78	58	1 078	2,6	337 045
116	30	48	222	1 065	68	158	468	203	122	143	2 003	2,8	337 049
110	25	50	174	828	59	127	385	152	145	88	1 915	2,3	337 051
192	43	98	310	1 427	105	251	675	326	204	145	2 810	2,7	337 053
19	6	10	47	235	15	35	69	32	21	16	364	3,1	337 059
301	77	149	396	1 788	121	299	938	402	351	185	4 068	2,5	337 060
489	132	251	753	3 464	234	570	1 535	757	435	343	6 769	2,8	337 062
369	98	196	460	2 089	155	364	1 079	537	314	228	4 692	2,6	337 125
432	121	240	746	3 405	261	590	1 481	692	553	236	6 511	2,7	337 065
499	108	245	844	3 775	278	662	1 695	825	524	346	7 452	2,7	337 066
137	37	81	206	932	68	167	423	203	152	68	2 006	2,5	337 070
481	146	268	693	3 138	227	581	1 514	735	479	300	6 459	2,7	337 076
223	60	113	409	1 926	146	332	784	389	232	163	3 474	2,9	337 090
214	40	108	322	1 468	96	239	707	240	299	168	3 425	2,3	337 097
295	80	138	578	2 764	188	454	1 086	495	355	236	4 934	2,9	337 106
129	32	64	155	695	55	116	380	146	140	94	1 828	2,2	337 108
235	56	104	505	2 495	169	407	978	442	269	267	4 275	3,0	337 128
1 487	346	778	1 940	8 738	642	1 531	4 700	2 053	1 519	1 128	21 433	2,4	337 126
877	214	467	1 163	5 193	411	938	2 858	1 164	1 132	562	12 045	2,5	337 116
164	50	84	304	1 456	100	223	555	308	156	91	2 459	3,1	337 118
67	11	22	158	830	51	125	249	128	77	44	1 188	3,7	337 127
388	90	220	637	2 927	202	499	1 272	588	466	218	5 509	2,8	337 123
9 923	2 439	5 049	15 378	70 854	5 087	12 026	33 101	14 937	11 098	7 066	146 769	2,6	
41 276	9 878	21 325	53 968	243 727	16 691	41 426	128 599	54 991	45 328	28 280	575 085	2,4	
133 921	32 557	69 064	184 380	836 377	56 085	141 405	420 145	170 263	158 647	91 235	1 895 148	2,5	

Noch: 9. Privathaushalte in den Gemeinden Baden-Württembergs am 25. Mai 1987 nach Haushaltsgröße

Schl.-Nr.	Gemeinde	insgesamt	Privathaus-							
			da-							
			Einpersonenhaushalte		Mehrpersonen-					
			zusammen	weiblich	zusammen		davon mit			
					Anzahl	darunter mit Kindern unter		2	darunter mit Kindern unter	
						6 Jahren	18 Jahren		6 Jahren	18 Jahren
1	2	3	4	5	6	7	8	9		

Regierungsbezirk Tübingen

Region Neckar-Alb

Landkreise										
415	Reutlingen									
415 078	Bad Urach, Stadt	4 686	1 430	981	3 256	535	1 300	1 332	22	68
415 014	Dettingen an der Erms	3 175	845	559	2 330	481	1 080	806	8	44
415 089	Engstingen	1 372	257	167	1 115	218	545	353	7	16
415 019	Eningen unter Achalm	3 909	1 150	711	2 759	490	1 126	1 103	19	54
415 027	Gomadingen	700	160	98	540	100	235	184	3	5
415 028	Grabenstetten	468	96	69	372	76	183	116	—	4
415 029	Grafenberg	861	197	123	664	122	298	251	5	8
415 034	Hayingen, Stadt	613	101	66	512	117	279	129	—	—
415 090	Hohenstein	938	137	92	801	161	383	224	5	10
415 039	Hülben	974	206	161	768	133	312	260	—	5
415 092	Lichtenstein	3 205	787	520	2 418	473	1 068	919	8	40
415 048	Mehrstetten	414	94	62	320	80	161	98	3	6
415 050	Metzingen, Stadt	7 816	2 277	1 478	5 539	934	2 290	2 058	22	82
415 053	Münsingen, Stadt	4 079	1 094	767	2 985	588	1 376	978	14	49
415 058	Pfronstetten	377	40	26	337	81	171	83	—	—
415 059	Pfullingen, Stadt	6 912	2 196	1 448	4 716	806	1 928	1 893	37	92
415 060	Pliezhausen	2 641	609	385	2 032	434	967	683	9	22
415 061	Reutlingen, Stadt	42 965	14 799	9 528	28 166	4 516	11 259	11 884	212	680
415 062	Riederich	1 509	317	207	1 192	212	548	461	11	31
415 088	Römerstein	1 222	259	182	963	173	455	303	—	4
415 091	Sonnenbühl	2 082	439	312	1 643	332	819	496	4	13
415 093	St. Johann	1 657	368	250	1 289	261	579	439	3	18
415 073	Trochtelfingen, Stadt	1 891	408	274	1 483	300	684	489	5	18
415 087	Walddorfhäslach	1 287	254	172	1 033	258	523	330	4	13
415 080	Wannweil	1 931	569	359	1 362	225	528	574	9	30
415 085	Zwiefalten	770	192	136	578	106	250	193	—	—
415 086	Gutsbezirk Münsingen	66	25	8	41	5	19	21	—	—
	Zusammen	98 520	29 306	19 141	69 214	12 217	29 366	26 660	415	1 319
416	Tübingen									
416 048	Ammerbuch	3 550	942	557	2 608	620	1 261	872	21	47
416 006	Bodelshausen	1 699	330	211	1 369	255	644	470	7	18
416 009	Dettenhausen	1 845	467	266	1 378	277	660	502	4	18
416 011	Dußlingen	1 771	484	317	1 287	219	500	517	9	26
416 015	Gomaringen	2 611	747	491	1 864	407	838	655	9	23
416 018	Hirrlingen	719	131	77	588	143	298	165	—	4
416 022	Kirchentellinsfurt	2 092	713	431	1 379	289	580	567	9	27
416 023	Kusterdingen	2 707	840	498	1 867	394	837	668	8	25
416 025	Mössingen, Stadt	5 988	1 504	954	4 484	975	2 206	1 489	33	92
416 026	Nehren	1 148	253	171	895	179	385	351	14	23
416 049	Neustetten	742	123	76	619	156	329	173	—	—
416 031	Offendingen	1 399	302	185	1 097	251	522	406	4	16
416 036	Rottenburg am Neckar, St.	12 340	3 437	2 031	8 903	1 957	4 233	3 044	57	152
416 050	Starzach	1 084	257	170	827	167	357	273	4	11
416 041	Tübingen, Univ.-Stadt	41 918	25 213	13 566	16 705	3 387	7 016	7 459	272	694
	Zusammen	81 613	35 743	20 001	45 870	9 676	20 666	17 611	454	1 178
417	Zollernalbkreis									
417 079	Albstadt, Stadt	19 692	5 910	4 159	13 782	2 118	5 224	5 904	90	279
417 002	Balingen, Stadt	12 274	3 430	2 332	8 844	1 377	3 709	3 399	49	188
417 008	Bisingen	2 818	596	451	2 222	384	996	812	13	43
417 010	Bitz	1 360	273	200	1 087	173	449	400	4	18
417 013	Burladingen, Stadt	4 248	877	635	3 371	585	1 543	1 082	11	49

halte											Personen in Privat- haushalten	Durch- schnittliche Haushalts- größe (Zahl der Personen je Haushalt)	Schl.-Nr.
von							verheiratete Paare in Privat- haushalten	davon mit					
haushalte													
... Personen													
3	darunter mit Kindern unter		4 und mehr		darunter Haushalte mit Kindern unter			einem Partner erwerbs- tätig	beiden Partnern erwerbs- tätig	keinem Partner erwerbs- tätig			
	6 Jahren	18 Jahren	Haushalte	Personen	6 Jahren	18 Jahren							
10	11	12	13	14	15	16	17	18	19	20	21	22	

Regierungsbezirk Tübingen

Region Neckar-Alb

													415
854	199	427	1 070	4 776	314	805	2 618	898	1 120	600	11 432	2,4	415 078
596	176	300	928	4 135	297	736	1 988	835	811	342	8 380	2,6	415 014
264	66	142	498	2 245	145	387	962	382	440	140	4 000	2,9	415 089
739	196	384	917	3 995	275	688	2 247	900	936	411	9 568	2,4	415 019
130	32	64	226	1 042	65	166	450	186	171	93	1 960	2,8	415 027
88	25	50	168	750	50	129	313	122	136	55	1 342	2,9	415 028
151	42	80	262	1 142	75	210	549	222	234	93	2 294	2,7	415 029
89	17	37	294	1 476	99	240	450	194	169	87	2 102	3,4	415 034
176	45	72	401	1 990	111	301	689	296	255	138	3 103	3,3	415 090
224	47	97	284	1 253	84	210	658	214	319	125	2 651	2,7	415 039
616	162	322	883	3 951	303	706	2 007	788	840	379	8 424	2,6	415 092
72	25	35	150	714	52	120	285	96	129	60	1 220	2,9	415 048
1 428	323	658	2 053	9 100	589	1 550	4 700	1 836	1 967	897	19 777	2,5	415 050
717	193	348	1 290	5 890	381	979	2 508	953	1 055	500	11 091	2,7	415 053
63	15	21	191	995	66	149	298	147	87	64	1 390	3,7	415 058
1 265	307	626	1 558	6 783	462	1 210	3 836	1 462	1 610	764	16 560	2,4	415 059
527	165	297	822	3 661	260	648	1 758	794	700	264	7 217	2,7	415 060
7 363	1 594	3 663	8 919	38 908	2 710	6 916	22 285	8 152	9 241	4 892	99 564	2,3	415 061
278	69	151	453	1 941	132	366	1 017	385	495	137	4 014	2,7	415 062
207	42	104	453	2 125	130	347	827	307	385	135	3 611	3,0	415 088
401	107	212	746	3 363	221	594	1 417	537	670	210	5 997	2,9	415 091
311	92	145	539	2 433	166	416	1 116	422	477	217	4 612	2,8	415 093
336	95	173	658	3 083	200	493	1 230	412	604	214	5 477	2,9	415 073
270	92	154	433	1 993	162	356	893	402	374	117	3 717	2,9	415 087
356	86	171	432	1 901	130	327	1 120	398	437	285	4 686	2,4	415 080
111	29	47	274	1 312	77	201	500	199	183	118	2 223	2,9	415 085
9	–	6	11	52	3	11	30	16	9	5	146	2,2	415 086
17 641	4 243	8 786	24 913	111 009	7 559	19 261	56 751	21 555	23 854	11 342	246 558	2,5	
													416
643	233	368	1 093	4 900	366	846	2 168	999	832	337	9 515	2,7	416 048
360	81	188	539	2 393	167	438	1 159	386	578	195	4 743	2,8	416 006
337	84	193	539	2 349	189	449	1 146	521	448	177	4 831	2,6	416 009
329	78	150	441	1 943	132	324	1 012	384	443	185	4 448	2,5	416 011
499	148	263	710	3 171	250	552	1 542	612	671	259	6 725	2,6	416 015
136	39	73	287	1 306	102	221	499	214	215	70	2 175	3,0	416 018
358	105	199	454	2 002	175	354	1 121	453	474	194	4 923	2,4	416 022
470	136	242	729	3 226	250	570	1 523	629	627	267	6 812	2,5	416 023
1 188	318	634	1 807	8 132	624	1 480	3 699	1 499	1 492	708	16 178	2,7	416 025
238	66	126	306	1 342	99	236	729	274	321	134	3 011	2,6	416 026
144	44	82	302	1 365	111	245	532	241	197	94	2 266	3,1	416 049
276	88	157	415	1 863	159	349	917	383	371	163	3 805	2,7	416 031
2 223	643	1 184	3 636	16 438	1 257	2 897	7 281	3 201	2 774	1 306	32 632	2,6	416 036
231	71	116	323	1 484	92	230	715	320	255	140	2 980	2,7	416 050
3 908	1 195	2 158	5 338	23 737	1 920	4 164	12 410	4 875	4 661	2 874	75 592	1,8	416 041
11 340	3 329	6 133	16 919	75 651	5 893	13 355	36 453	14 991	14 359	7 103	180 636	2,2	
													417
3 715	827	1 795	4 163	18 271	1 201	3 150	11 378	3 362	5 590	2 426	47 134	2,4	417 079
2 341	527	1 199	3 104	13 772	801	2 322	7 282	2 463	3 224	1 595	31 023	2,5	417 002
598	141	318	812	3 550	230	635	1 875	466	1 048	361	7 564	2,7	417 008
316	64	151	371	1 594	105	280	932	266	479	187	3 615	2,7	417 010
874	222	433	1 415	6 384	352	1 061	2 829	775	1 582	472	12 047	2,8	417 013

Noch: 9. Privathaushalte in den Gemeinden Baden-Württembergs am 25. Mai 1987 nach Haushaltsgröße

Schl.-Nr.	Gemeinde	Privathaus-							
		insgesamt	da-						
			Einpersonenhaushalte		Mehrpersonen-				
			zusammen	weiblich	zusammen		2	davon mit	
					Anzahl	darunter mit Kindern unter		darunter mit Kindern unter	
						6 Jahren 18 Jahren		6 Jahren 18 Jahren	
		1	2	3	4	5 6	7	8 9	
417 014	Dautmergen	124	23	10	101	17 49	37	— —	
417 015	Dormettingen	277	57	41	220	44 101	68	— —	
417 016	Dotternhausen	505	82	54	423	98 217	131	3 8	
417 022	Geislingen, Stadt	1 823	389	275	1 434	247 641	432	4 10	
417 023	Grosselfingen	589	118	76	471	79 216	159	— 4	
417 025	Haigerloch, Stadt	3 435	820	573	2 615	481 1 204	856	4 31	
417 029	Hausen am Tann	141	26	19	115	32 56	34	— —	
417 031	Hechingen, Stadt	6 393	1 812	1 307	4 581	763 1 897	1 765	27 88	
417 036	Jungingen	540	110	78	430	63 163	160	— 6	
417 044	Meßstetten, Stadt	3 511	730	491	2 781	568 1 293	973	11 45	
417 045	Nusplingen	655	131	99	524	99 254	147	3 5	
417 047	Obernheim	489	111	81	378	49 161	118	— —	
417 051	Rangendingen	1 511	268	176	1 243	266 655	357	5 10	
417 052	Ratshausen	232	53	41	179	33 80	65	— 4	
417 054	Rosenfeld, Stadt	1 855	435	296	1 420	255 670	456	5 19	
417 057	Schömburg, Stadt	1 312	294	188	1 018	204 485	327	— 9	
417 063	Straßberg	895	175	114	720	135 308	257	4 8	
417 071	Weilen unter d. Rinnen	151	28	21	123	24 57	35	— —	
417 075	Winterlingen	2 431	587	410	1 844	365 838	629	8 33	
417 078	Zimmern unter der Burg	135	21	16	114	25 56	35	— —	
	Zusammen	67 396	17 356	12 143	50 040	8 484 21 322	18 638	247 862	
	Region Neckar-Alb	247 529	82 405	51 285	165 124	30 377 71 354	62 909	1 116 3 359	

Region Donau-Iller¹⁾

421 000	Stadtkreis								
	Ulm, Univ.-Stadt	47 069	18 492	10 992	28 577	4 675	11 330	12 738	270 863
	Landkreise								
425	Alb-Donau-Kreis								
425 002	Allmendingen	1 429	290	195	1 139	225 551	370	— 13	
425 004	Altheim	166	26	17	140	24 78	41	— —	
425 005	Altheim (Alb)	479	71	42	408	85 196	128	3 5	
425 008	Armstetten	1 143	216	132	927	199 464	276	4 8	
425 011	Asselfingen	260	35	18	225	42 97	69	— —	
425 013	Ballendorf	179	22	10	157	28 71	43	— —	
425 140	Balzheim	526	101	77	425	106 196	156	— 5	
425 014	Beimerstetten	703	156	99	547	89 224	192	— 4	
425 017	Berghülen	559	95	58	464	109 241	124	3 3	
425 019	Bernstadt	569	106	71	463	83 218	152	— 7	
425 020	Blaubeuren, Stadt	4 182	1 171	801	3 011	515 1 291	1 087	16 47	
425 141	Blaustein	5 302	1 459	850	3 843	651 1 561	1 465	19 71	
425 022	Börslingen	47	7	5	40	8 18	13	— —	
425 024	Breitingen	66	4	3	62	8 23	20	— —	
425 028	Dietenheim, Stadt	1 892	388	266	1 504	293 683	535	8 17	
425 031	Dornstadt	2 916	692	426	2 224	484 1 068	764	18 47	
425 033	Ehingen (Donau), Stadt	7 724	1 698	1 101	6 026	1 204 2 939	1 859	21 90	
425 035	Emeringen	44	8	7	36	6 13	12	— —	
425 036	Emerkingen	182	25	17	157	30 86	37	— —	
425 039	Erbach	3 865	807	482	3 058	661 1 439	963	13 39	
425 050	Griesingen	219	24	19	195	45 109	53	— —	
425 052	Grundsheim	63	12	8	51	9 25	12	— —	
425 055	Hausen am Bussen	55	7	5	48	13 28	9	— —	
425 139	Heroldstatt	629	124	90	505	95 237	146	— —	
425 062	Holz Kirch	73	16	11	57	7 21	10	— —	
425 064	Hüttisheim	398	60	36	338	77 170	107	3 5	
425 137	Illerkirchberg	1 438	319	209	1 119	218 515	372	4 14	
425 066	Illerrieden	980	147	97	833	181 433	230	5 12	
425 071	Laichingen, Stadt	3 171	730	520	2 441	463 1 154	749	3 30	
425 072	Langenau, Stadt	4 363	1 045	712	3 318	631 1 495	1 193	22 53	

¹⁾ Soweit Land Baden-Württemberg.

halte											Personen in Privat- haushalten	Durch- schnittliche Haushalts- größe (Zahl der Personen je Haushalt)	Schl.-Nr.
von							verheiratete Paare in Privat- haushalten	davon mit					
haushalte													
... Personen													
3	darunter mit Kindern unter		4 und mehr		darunter Haushalte mit Kindern unter		17	einem Partner erwerbs- tätig	beiden Partnern erwerbs- tätig	keinem Partner erwerbs- tätig	21	22	
	6 Jahren	18 Jahren	Haushalte	Personen	6 Jahren	18 Jahren							
10	11	12	13	14	15	16	17	18	19	20	21	22	
28	9	20	36	152	8	29	81	21	37	23	333	2,7	417 014
48	10	17	104	480	34	83	192	44	104	44	817	2,9	417 015
103	32	52	189	857	63	157	372	136	185	51	1 510	3,0	417 016
366	88	164	636	2 826	155	467	1 253	365	660	228	5 177	2,8	417 022
128	32	71	184	819	46	141	403	114	200	89	1 639	2,8	417 023
659	180	321	1 100	4 965	297	852	2 258	743	1 108	407	9 474	2,8	417 025
29	6	13	52	237	26	42	103	44	32	27	418	3,0	417 029
1 185	259	591	1 631	7 256	477	1 218	3 793	1 246	1 785	762	16 153	2,5	417 031
115	23	53	155	673	38	104	358	98	196	64	1 448	2,7	417 036
696	196	375	1 112	4 935	361	873	2 355	705	1 295	355	9 699	2,8	417 044
134	32	60	243	1 101	64	189	451	130	261	60	1 928	2,9	417 045
94	20	38	166	745	29	121	334	66	216	52	1 374	2,8	417 047
304	90	174	582	2 618	171	471	1 115	345	603	167	4 512	3,0	417 051
35	4	10	79	374	28	66	150	61	62	27	662	2,9	417 052
327	81	160	637	2 909	169	491	1 208	442	524	242	5 237	2,8	417 054
268	68	127	423	1 935	134	349	885	280	440	165	3 687	2,8	417 057
208	50	103	255	1 122	81	197	613	171	330	112	2 435	2,7	417 063
29	11	14	59	278	13	43	107	33	56	18	463	3,1	417 071
494	114	231	721	3 222	243	574	1 573	460	826	287	6 549	2,7	417 075
30	9	15	49	229	16	40	97	39	39	19	410	3,0	417 078
13 124	3 095	6 505	18 278	81 304	5 142	13 955	41 997	12 875	20 882	8 240	175 308	2,6	
42 105	10 667	21 424	60 110	267 964	18 594	46 571	135 201	49 421	59 095	26 685	602 502	2,4	

Region Donau-Iller¹⁾

7 125	1 617	3 651	8 714	38 722	2 788	6 816	22 314	8 778	7 749	5 787	104 065	2,2	421 000
													425
271	67	135	498	2 328	158	403	978	437	377	164	4 171	2,9	425 002
25	4	15	74	345	19	61	119	52	50	17	528	3,2	425 004
88	25	43	192	904	57	148	352	145	147	60	1 495	3,1	425 005
228	56	124	423	1 983	139	332	795	317	308	170	3 435	3,0	425 008
50	10	19	106	492	32	77	194	70	86	38	815	3,1	425 011
28	4	8	86	412	24	62	138	61	61	16	604	3,4	425 013
97	31	51	172	783	74	140	363	160	133	70	1 487	2,8	425 140
149	36	74	206	902	51	146	468	176	202	90	1 889	2,7	425 014
104	41	58	236	1 132	65	180	411	175	163	73	1 787	3,2	425 017
115	29	56	196	891	54	155	406	173	149	84	1 646	2,9	425 019
775	160	363	1 149	5 225	339	881	2 552	1 053	945	554	10 895	2,6	425 020
1 013	225	471	1 365	6 099	407	1 019	3 217	1 335	1 186	696	13 527	2,6	425 141
5	—	—	22	106	7	16	34	11	13	10	154	3,3	425 022
17	3	6	25	112	5	17	56	15	25	16	207	3,1	425 024
362	92	190	607	2 752	193	476	1 241	556	461	224	5 296	2,8	425 028
525	170	295	935	4 140	296	726	1 865	830	775	260	7 935	2,7	425 031
1 397	344	710	2 770	12 947	839	2 139	5 079	2 146	1 943	990	22 554	2,9	425 033
9	—	—	15	77	4	11	31	8	15	8	136	3,1	425 035
26	9	12	94	477	20	73	137	64	49	24	654	3,6	425 036
783	218	402	1 312	5 944	430	998	2 623	1 178	925	520	11 026	2,9	425 039
40	12	22	102	504	33	86	174	99	45	30	754	3,4	425 050
9	—	4	30	141	7	20	47	18	17	12	204	3,2	425 052
5	3	3	34	173	10	25	42	14	19	9	213	3,9	425 055
118	32	60	241	1 125	63	175	437	156	205	76	1 895	3,0	425 139
13	—	—	34	166	7	20	50	25	18	7	241	3,3	425 062
90	22	52	141	665	52	113	289	147	90	52	1 209	3,0	425 064
304	80	160	443	1 962	134	341	947	405	351	191	3 937	2,7	425 137
230	61	129	373	1 674	115	292	717	392	198	127	2 971	3,0	425 066
614	163	297	1 078	4 954	297	827	2 101	796	937	368	9 024	2,8	425 071
841	206	423	1 284	5 790	403	1 019	2 793	1 155	1 065	573	11 744	2,7	425 072

Noch: 9. Privathaushalte in den Gemeinden Baden-Württembergs am 25. Mai 1987 nach Haushaltsgröße

Schl.-Nr.	Gemeinde	Privathaus-								
		insgesamt	da-							
			Einpersonenhaushalte		Mehrpersonen-					
			zusammen	weiblich	zusammen		davon mit			
					Anzahl	darunter mit Kindern unter		2	darunter mit Kindern unter	
						6 Jahren	18 Jahren		6 Jahren	18 Jahren
1	2	3	4	5	6	7	8	9		
425 073	Lauterach	143	20	14	123	34	67	35	—	—
425 075	Lonsee	1 216	209	147	1 007	210	476	332	—	8
425 079	Merklingen	541	113	76	428	76	194	141	—	4
425 081	Munderkingen, Stadt	1 760	437	309	1 323	248	603	464	4	19
425 083	Neenstetten	213	23	13	190	33	88	58	—	—
425 084	Nellingen	503	93	67	410	71	180	114	—	—
425 085	Nerenstetten	79	7	—	72	18	39	17	—	—
425 088	Oberdischingen	560	121	78	439	95	201	142	—	—
425 090	Obermarchtal	365	78	49	287	51	140	73	—	3
425 091	Oberstadion	381	65	39	316	82	169	88	—	—
425 092	Öllingen	123	22	17	101	23	51	23	—	—
425 093	Öpfingen	640	123	73	517	113	264	155	—	5
425 097	Rammingen	354	63	40	291	61	138	85	—	—
425 098	Rechtenstein	105	15	8	90	21	45	27	—	—
425 104	Rottenacker	656	148	97	508	92	236	157	—	8
425 108	Schelklingen, Stadt	2 164	477	317	1 687	322	745	556	3	16
425 110	Schnürpflingen	392	54	33	338	95	184	103	5	6
425 112	Setzingen	177	22	17	155	42	78	39	—	—
425 138	Staig	953	175	108	778	156	361	238	—	6
425 123	Untermarchtal	183	34	22	149	30	73	43	—	—
425 124	Unterstadion	184	25	17	159	38	86	40	—	—
425 125	Unterwachingen	40	—	1	39	6	20	11	—	—
425 130	Weidenstetten	350	56	37	294	57	132	85	—	—
425 134	Westerheim	802	150	105	652	141	322	196	4	5
425 135	Westerstetten	626	114	73	512	121	242	174	—	4
	Zusammen	57 132	12 506	8 143	44 626	8 825	20 778	14 583	178	575
426	Biberach									
426 001	Achstetten	994	149	92	845	209	456	236	3	12
426 005	Alleshausen	128	16	14	112	31	56	29	—	—
426 006	Allmannsweiler	70	5	—	65	21	35	12	—	—
426 008	Altheim	583	107	69	476	107	245	127	—	3
426 011	Attenweiler	478	107	73	371	70	184	102	—	—
426 013	Bad Buchau, Stadt	1 549	464	358	1 085	172	411	443	4	21
426 014	Bad Schussenried, St.	2 625	708	517	1 917	368	846	667	12	34
426 019	Berkheim	636	115	65	521	136	291	137	—	4
426 020	Betzenweiler	209	40	33	169	42	89	46	—	—
426 021	Biberach a.d.Riß, St.	12 351	4 395	2 835	7 956	1 273	3 273	3 143	65	216
426 028	Burgrieden	858	151	108	707	136	346	194	3	7
426 031	Dettingen an der Iller	540	103	71	437	101	223	134	—	5
426 035	Dürmentingen	716	141	105	575	119	264	169	4	8
426 036	Dürnau	121	27	23	94	18	48	24	—	—
426 038	Eberhardzell	1 002	170	120	832	181	424	222	—	5
426 043	Erlenmoos	421	74	42	347	81	194	83	—	—
426 044	Erolzheim	750	155	109	595	140	300	186	—	6
426 045	Ertingen	1 379	249	180	1 130	242	567	338	5	14
426 135	Gutenzell-Hürbel	456	82	57	374	81	188	103	—	4
426 058	Hochdorf	617	127	79	490	114	262	137	—	—
426 062	Ingoldingen	779	125	73	654	139	327	199	—	5
426 064	Kanzach	143	26	17	117	21	49	38	—	—
426 065	Kirchberg an der Iller	534	93	62	441	106	232	116	—	5
426 066	Kirchdorf an der Iller	822	125	76	697	169	369	181	—	6
426 067	Langenenslingen	1 046	200	151	846	177	385	267	3	11
426 070	Laupheim, Stadt	5 615	1 497	1 008	4 118	817	1 925	1 353	21	73
426 071	Maselheim	1 202	249	166	953	231	489	260	4	10
426 073	Mietingen	1 009	157	94	852	247	524	207	5	10
426 074	Mittelbiberach	981	240	139	741	148	363	229	—	9
426 078	Moosburg	57	7	4	50	13	26	14	—	—
426 087	Ochsenhausen, Stadt	2 476	573	382	1 903	429	909	608	5	25
426 090	Oggelshausen	286	59	45	227	33	94	74	—	3

halte											Personen in Privat- haushalten	Durch- schnittliche Haushalts- größe (Zahl der Personen je Haushalt)	Schl.-Nr.
von							verheiratete Paare in Privat- haushalten	davon mit					
haushalte													
... Personen								einem Partner erwerbs- tätig	beiden Partnern erwerbs- tätig	keinem Partner erwerbs- tätig			
3	darunter mit Kindern unter		4 und mehr		darunter Haushalte mit Kindern unter								
	6 Jahren	18 Jahren	Haushalte	Personen	6 Jahren	18 Jahren							
10	11	12	13	14	15	16	17	18	19	20	21	22	
22	9	12	66	312	24	53	108	56	29	23	468	3,3	425 073
244	67	135	431	1 977	141	333	877	348	347	182	3 582	2,9	425 075
103	24	55	184	831	50	135	370	137	176	57	1 535	2,8	425 079
339	98	174	520	2 348	146	410	1 116	460	454	202	4 730	2,7	425 081
44	12	18	88	416	20	68	172	72	66	34	687	3,2	425 083
104	24	46	192	884	47	134	354	154	138	62	1 517	3,0	425 084
19	7	11	36	191	11	28	68	22	37	9	289	3,7	425 085
122	42	60	175	808	53	139	383	167	141	75	1 579	2,8	425 088
56	10	23	158	769	39	114	245	79	112	54	1 161	3,2	425 090
60	17	32	168	781	64	136	283	134	90	59	1 202	3,2	425 091
25	8	9	53	258	15	42	86	43	32	11	401	3,3	425 092
125	28	54	237	1 081	84	205	443	201	159	83	1 889	3,0	425 093
72	20	41	134	623	41	96	259	101	107	51	1 072	3,0	425 097
17	4	9	46	209	17	36	73	30	29	14	329	3,1	425 098
129	28	57	222	998	62	171	416	186	144	86	1 847	2,8	425 104
436	108	204	695	3 240	211	525	1 412	614	505	293	6 137	2,8	425 108
75	28	46	160	726	62	132	289	120	120	49	1 211	3,1	425 110
42	11	16	74	363	30	61	135	54	58	23	589	3,3	425 112
197	59	104	343	1 565	97	251	666	293	266	107	2 807	2,9	425 138
36	6	13	70	346	24	59	125	52	44	29	574	3,1	425 123
35	11	20	84	384	27	66	136	52	58	26	594	3,2	425 124
7	—	—	21	110	5	19	36	14	12	10	154	3,9	425 125
78	15	35	131	597	42	95	257	120	96	41	1 057	3,0	425 130
132	41	64	324	1 510	96	253	563	214	261	88	2 448	3,1	425 134
111	39	64	227	1 029	80	174	419	196	144	79	1 824	2,9	425 135
10 961	2 825	5 490	19 082	87 561	5 822	14 713	37 947	16 088	14 583	7 276	162 116	2,8	
													426
192	60	102	417	1 948	146	342	711	348	257	106	3 145	3,2	426 001
20	10	13	63	307	21	42	99	37	45	17	441	3,4	426 005
19	9	10	34	182	12	25	59	28	25	6	268	3,8	426 006
98	30	43	251	1 188	75	199	400	176	140	84	1 843	3,2	426 008
77	19	38	192	962	50	144	324	134	131	59	1 504	3,1	426 011
267	70	123	375	1 701	98	267	858	309	317	232	3 852	2,5	426 013
493	120	224	757	3 455	236	588	1 536	610	605	321	6 976	2,7	426 014
113	32	63	271	1 279	102	224	431	215	131	85	2 007	3,2	426 019
35	13	17	88	418	29	72	142	62	58	22	655	3,1	426 020
1 972	452	939	2 841	12 703	756	2 118	6 332	2 732	2 084	1 516	29 300	2,4	426 021
186	48	100	327	1 535	85	239	588	274	195	119	2 632	3,1	426 028
96	30	48	207	963	70	170	378	168	132	78	1 622	3,0	426 031
144	41	66	262	1 236	74	190	495	181	217	97	2 147	3,0	426 035
24	3	11	46	229	15	37	87	38	35	14	376	3,1	426 036
195	55	97	415	2 011	125	322	692	299	240	153	3 210	3,2	426 038
73	22	38	191	925	58	154	297	145	111	41	1 384	3,3	426 043
130	36	65	279	1 304	103	229	507	241	159	107	2 221	3,0	426 044
252	84	128	540	2 552	153	425	958	358	422	178	4 233	3,1	426 045
73	22	39	198	932	58	145	311	152	97	62	1 439	3,2	426 135
117	42	72	236	1 115	71	188	434	188	168	78	1 867	3,0	426 058
123	32	57	332	1 592	105	265	552	251	182	119	2 484	3,2	426 062
30	7	13	49	231	14	36	96	36	37	23	423	3,0	426 064
109	27	51	216	1 008	78	176	380	193	130	57	1 660	3,1	426 065
184	55	101	332	1 531	112	262	606	331	188	87	2 570	3,1	426 066
188	49	76	391	1 851	125	298	719	292	277	150	3 149	3,0	426 067
1 030	286	528	1 735	7 937	510	1 324	3 342	1 497	1 216	629	15 230	2,7	426 070
240	72	121	453	2 103	155	358	814	402	264	148	3 592	3,0	426 071
195	88	135	450	2 089	154	379	741	391	254	96	3 245	3,2	426 073
158	41	85	354	1 604	106	269	621	306	220	95	2 776	2,8	426 074
13	5	8	23	102	8	18	43	21	11	11	176	3,1	426 078
468	140	255	827	3 825	284	629	1 578	718	573	287	7 018	2,8	426 087
52	11	21	101	485	21	70	189	76	80	33	848	3,0	426 090

Noch: 9. Privathaushalte in den Gemeinden Baden-Württembergs am 25. Mai 1987 nach Haushaltsgröße

Schl.-Nr.	Gemeinde	Privathaus-								
		insgesamt	da-							
			Einpersonenhaushalte		Mehrpersonen-					
			zusammen	weiblich	zusammen			davon mit		
					Anzahl	darunter mit Kindern unter		2	darunter mit Kindern unter	
						6 Jahren	18 Jahren		6 Jahren	18 Jahren
1	2	3	4	5	6	7	8	9		
426 097	Riedlingen, Stadt	3 351	1 013	742	2 338	408	1 004	787	13	37
426 100	Rot an der Rot	1 250	232	140	1 018	227	519	292	5	7
426 134	Schemmerhofen	2 066	381	251	1 685	385	856	489	5	19
426 108	Schwendi	1 830	397	241	1 433	315	746	374	11	21
426 109	Seekirch	54	13	9	41	8	23	7	—	—
426 113	Steinhausen a.d.Rottum	514	102	69	412	81	203	124	—	3
426 117	Tannheim	656	122	73	534	110	243	163	—	4
426 118	Tiefenbach	129	20	13	109	20	57	31	—	—
426 120	Ummendorf	1 226	284	193	942	174	460	282	6	12
426 121	Unlingen	661	117	78	544	118	284	132	—	3
426 124	Uttenweiler	970	189	137	781	181	386	217	4	8
426 125	Wain	455	83	63	372	92	196	107	—	8
426 128	Warthausen	1 471	348	209	1 123	193	500	398	4	19
Zusammen		56 066	14 037	9 386	42 029	8 484	19 871	13 481	206	644
Region Donau-Iller ¹⁾		160 267	45 035	28 521	115 232	21 984	51 979	40 802	654	2 082

Region Bodensee-Oberschwaben

Landkreise										
435	Bodenseekreis									
435 005	Bermatingen	1 074	198	97	876	145	428	270	—	11
435 010	Daisendorf	462	140	88	322	61	143	133	—	6
435 067	Deggenhausertal	993	173	101	820	182	393	224	5	7
435 013	Eriskirch	1 453	361	185	1 092	203	496	415	—	18
435 015	Frickingen	801	174	108	627	117	267	219	—	7
435 016	Friedrichshafen, Stadt	22 201	7 288	4 300	14 913	2 431	6 101	6 335	87	321
435 018	Hagnau am Bodensee	538	147	89	391	67	155	165	3	7
435 020	Heiligenberg	899	285	184	614	134	285	217	9	22
435 024	Immenstaad a.Bodensee	2 272	741	400	1 531	266	697	660	4	34
435 029	Kressbronn am Bodensee	2 545	684	481	1 861	303	803	693	6	31
435 030	Langenargen	2 547	821	498	1 726	241	671	726	6	32
435 034	Markdorf, Stadt	4 122	1 075	685	3 047	524	1 392	1 104	13	57
435 035	Meckenbeuren	3 788	988	572	2 800	560	1 333	924	23	53
435 036	Meersburg, Stadt	2 203	835	536	1 368	205	509	664	13	38
435 042	Neukirch	689	127	80	562	133	287	161	6	8
435 045	Oberteuringen	1 213	266	136	947	217	455	328	3	9
435 047	Owingen	1 097	210	122	887	188	433	283	6	20
435 052	Salem	2 942	598	389	2 344	524	1 176	781	21	58
435 053	Sipplingen	762	208	139	554	89	232	200	—	—
435 054	Stetten	372	88	62	284	44	97	137	4	7
435 057	Tettngang, Stadt	5 958	1 677	968	4 281	822	1 915	1 542	27	91
435 059	Überlingen, Stadt	8 438	3 208	2 269	5 230	808	1 960	2 264	57	162
435 066	Uhltingen-Mühlhofen	2 305	672	424	1 633	310	682	700	17	51
	Zusammen	69 674	20 964	12 913	48 710	8 574	20 910	19 145	316	1 052
436	Ravensburg									
436 001	Achberg	348	65	36	283	60	135	84	—	—
436 003	Aichstetten	721	147	92	574	123	298	160	3	10
436 004	Aitrach	870	173	110	697	137	344	198	4	7
436 005	Altshausen	1 276	358	242	918	168	434	314	—	12
436 006	Amtzell	879	164	116	715	169	367	189	—	5
436 094	Argenbühl	1 592	298	192	1 294	310	685	337	10	21
436 008	Aulendorf, Stadt	2 680	756	526	1 924	365	851	735	11	42
436 009	Bad Waldsee, Stadt	5 771	1 656	1 148	4 115	787	1 955	1 463	24	90
436 010	Bad Wurzach, Stadt	4 045	985	592	3 080	714	1 568	911	13	39
436 011	Baienfurt	2 542	722	437	1 820	284	794	670	7	37
436 012	Baindt	1 454	284	168	1 170	235	587	398	6	17
436 013	Berg	1 293	290	176	1 003	212	509	322	6	15
436 014	Bergatreute	814	150	101	664	158	345	192	8	14

¹⁾ Soweit Land Baden-Württemberg.

halte von haushalte ... Personen											Personen in Privat- haushalten	Durch- schnittliche Haushalts- größe (Zahl der Personen je Haushalt)	Schl.-Nr.
3	darunter mit Kindern unter		4 und mehr		darunter Haushalte mit Kindern unter		verheiratete Paare in Privat- haushalten	davon mit					
	6 Jahren	18 Jahren	Haushalte	Personen	6 Jahren	18 Jahren		einem Partner erwerbs- tätig	beiden Partnern erwerbs- tätig	keinem Partner erwerbs- tätig			
10	11	12	13	14	15	16	17	18	19	20	21	22	
551	115	244	1 000	4 662	280	723	1 916	724	743	449	8 902	2,7	426 097
200	67	101	526	2 480	155	411	866	342	376	148	3 896	3,1	426 100
366	112	196	830	3 825	268	641	1 462	708	503	251	6 282	3,0	426 134
341	93	162	718	3 335	211	563	1 197	558	427	212	5 503	3,0	426 108
3	—	—	31	164	7	22	36	19	15	2	200	3,7	426 109
73	14	25	215	1 078	66	175	347	169	108	70	1 647	3,2	426 113
133	32	58	238	1 082	76	181	452	243	122	87	1 929	2,9	426 117
21	4	6	57	279	16	51	98	37	39	22	424	3,3	426 118
208	49	114	452	2 015	119	334	793	398	260	135	3 487	2,8	426 120
127	33	60	285	1 397	84	221	462	179	201	82	2 159	3,3	426 121
175	58	83	389	1 860	119	295	663	307	215	141	3 008	3,1	426 124
86	24	42	179	848	66	146	318	135	121	62	1 403	3,1	426 125
253	69	128	472	2 126	120	353	927	409	357	161	4 029	2,7	426 128
9 903	2 682	4 907	18 645	86 454	5 596	14 320	34 857	15 437	12 488	6 932	157 162	2,8	
27 989	7 124	14 048	46 441	212 737	14 206	35 849	95 118	40 303	34 820	19 995	423 343	2,6	

Region Bodensee-Oberschwaben

													435
237	54	123	369	1 672	90	294	749	369	273	107	3 121	2,9	435 005
60	16	33	129	549	43	104	273	135	79	59	1 135	2,5	435 010
163	50	74	433	2 096	127	312	695	364	200	131	3 206	3,2	435 067
271	76	153	406	1 821	125	325	901	424	299	178	3 825	2,6	435 013
136	34	60	272	1 252	82	200	517	224	202	91	2 272	2,8	435 015
3 752	817	1 937	4 826	21 258	1 527	3 843	12 258	5 613	3 789	2 856	52 472	2,4	435 016
99	23	54	127	564	41	94	306	118	113	75	1 338	2,5	435 018
139	38	70	258	1 282	87	193	486	210	166	110	2 418	2,7	435 020
363	102	241	508	2 189	160	422	1 260	603	432	225	5 339	2,3	435 024
415	87	203	753	3 425	210	569	1 559	673	524	362	6 740	2,6	435 029
419	84	205	581	2 608	151	434	1 411	590	460	361	6 138	2,4	435 030
758	163	391	1 185	5 270	348	944	2 507	1 167	909	431	10 827	2,6	435 034
688	183	347	1 188	5 411	354	933	2 386	1 113	849	424	10 311	2,7	435 035
325	70	179	379	1 685	122	292	1 017	378	383	256	4 823	2,2	435 036
119	29	59	282	1 393	98	220	479	178	209	92	2 199	3,2	435 042
211	73	133	408	1 894	141	313	794	385	271	138	3 449	2,8	435 045
225	70	123	379	1 751	112	290	711	309	279	123	3 202	2,9	435 047
551	159	296	1 012	4 793	344	822	1 906	877	685	344	8 606	2,9	435 052
158	38	79	196	865	51	151	480	226	147	107	1 947	2,6	435 053
58	12	26	89	389	28	64	221	92	73	56	925	2,5	435 054
1 008	253	510	1 731	8 092	542	1 314	3 423	1 459	1 277	687	15 877	2,7	435 057
1 321	281	599	1 645	7 449	470	1 199	4 036	1 615	1 307	1 114	19 148	2,3	435 059
385	104	210	548	2 435	189	421	1 267	512	479	276	5 662	2,5	435 066
11 861	2 816	6 105	17 704	80 143	5 442	13 753	39 642	17 634	13 405	8 603	174 980	2,5	
													436
57	18	29	142	704	41	104	235	88	94	53	1 108	3,2	436 001
131	35	65	283	1 366	85	223	485	186	208	91	2 226	3,1	436 003
182	45	91	317	1 429	88	246	585	309	166	110	2 544	2,9	436 004
218	52	112	386	1 799	115	310	749	276	336	137	3 439	2,7	436 005
166	40	80	360	1 749	129	282	612	239	272	101	2 789	3,2	436 006
271	72	132	686	3 500	228	532	1 061	449	414	198	5 285	3,3	436 094
428	106	213	761	3 517	248	596	1 569	672	512	385	7 027	2,6	436 008
962	241	515	1 690	7 769	522	1 350	3 300	1 356	1 224	720	15 237	2,6	436 009
719	196	349	1 450	7 132	505	1 180	2 525	1 135	917	473	12 076	3,0	436 010
478	114	253	672	3 026	163	504	1 530	730	513	287	6 522	2,6	436 011
284	74	169	488	2 217	155	401	986	487	361	138	4 149	2,9	436 012
244	64	142	437	1 990	142	352	853	377	354	122	3 656	2,8	436 013
148	41	81	324	1 523	109	250	566	272	202	92	2 501	3,1	436 014

Noch: 9. Privathaushalte in den Gemeinden Baden-Württembergs am 25. Mai 1987 nach Haushaltsgröße

Schl.-Nr.	Gemeinde	Privathaus-								
		insgesamt	da-							
			Einpersonenhaushalte			Mehrpersonen-				
			zusammen	weiblich	zusammen			davon mit		
					Anzahl	darunter mit Kindern unter		2	darunter mit Kindern unter	
						6 Jahren	18 Jahren		6 Jahren	18 Jahren
		1	2	3	4	5	6	7	8	9
436 018	Bodnegg	786	151	96	635	135	326	178	—	9
436 019	Boms	143	19	12	124	30	58	30	—	—
436 024	Ebenweiler	264	48	30	216	47	109	81	—	—
436 093	Ebersbach-Musbach	392	73	46	319	79	167	84	—	3
436 027	Eichstegen	123	19	15	104	26	49	33	—	—
436 032	Fleischwangen	127	26	15	101	29	62	21	—	3
436 096	Fronreute	1 164	225	138	939	245	504	261	3	15
436 039	Grünkraut	829	161	94	668	142	332	210	3	11
436 040	Guggenhausen	53	6	4	47	10	22	10	—	—
436 095	Horgenzell	1 111	214	139	897	234	488	230	—	8
436 047	Hoßkirch	190	34	19	156	37	69	51	—	—
436 049	Isny im Allgäu, Stadt	5 522	2 365	1 626	3 157	591	1 407	1 208	23	81
436 052	Kißlegg	2 520	571	365	1 949	461	1 032	587	16	37
436 053	Königseggwald	167	34	19	133	24	67	36	—	—
436 055	Leutkirch im Allgäu, St.	7 524	2 096	1 351	5 428	1 156	2 577	1 835	61	138
436 064	Ravensburg, Stadt	18 376	6 374	4 179	12 002	1 886	4 834	5 038	101	299
436 067	Riedhausen	118	15	9	103	21	50	25	—	—
436 069	Schlier	1 057	198	118	859	192	439	246	8	14
436 077	Unterwaldhausen	72	11	8	61	22	33	17	—	—
436 078	Vogt	1 337	275	165	1 062	232	522	356	4	15
436 079	Waldburg	726	120	70	606	119	301	176	—	6
436 081	Wangen im Allgäu, St.	9 104	2 597	1 733	6 507	1 169	2 846	2 513	47	154
436 082	Weingarten, Stadt	9 633	3 764	2 207	5 869	898	2 336	2 581	44	199
436 083	Wilhelmsdorf	1 399	591	354	808	168	416	249	4	14
436 085	Wolfegg	1 008	227	151	781	149	390	262	4	11
436 087	Wolpertswende	1 171	215	131	956	207	480	289	—	7
	Zusammen	89 201	26 457	17 030	62 744	12 031	28 788	22 580	424	1 339
437	Sigmaringen									
437 005	Beuron	314	100	80	214	24	79	88	—	3
437 008	Bingen	970	243	164	727	151	348	244	—	9
437 031	Gammertingen, Stadt	2 084	569	366	1 515	303	759	513	18	42
437 044	Herbertingen	1 392	284	189	1 108	223	532	347	3	12
437 124	Herdwangen-Schönach	721	145	84	576	120	268	212	—	7
437 047	Hettingen, Stadt	633	118	89	515	108	262	135	3	7
437 053	Hohentengen	1 180	223	145	957	201	481	272	—	6
437 056	Illmensee	496	101	55	395	100	209	116	—	—
437 059	Inzigkofen	783	187	122	596	124	282	178	3	8
437 065	Krauchenwies	1 438	300	201	1 138	262	574	304	—	4
437 072	Leibertingen	596	86	59	510	116	267	123	—	—
437 076	Mengen, Stadt	3 371	785	521	2 586	469	1 171	880	15	45
437 078	Meßkirch, Stadt	2 497	578	395	1 919	392	870	615	12	32
437 082	Neufra	668	152	105	516	101	230	175	4	7
437 086	Ostrach	1 771	363	234	1 408	341	672	436	10	25
437 088	Pfullendorf, Stadt	3 650	916	518	2 734	574	1 399	884	16	63
437 123	Sauldorf	651	94	66	557	101	250	132	—	4
437 100	Saulgau, Stadt	5 456	1 427	934	4 029	722	1 759	1 365	21	68
437 101	Scheer, Stadt	849	176	117	673	127	304	225	5	12
437 102	Schwenningen	518	100	69	418	102	208	102	—	—
437 104	Sigmaringen, Stadt	6 498	2 611	1 564	3 887	683	1 577	1 612	40	102
437 105	Sigmaringendorf	1 311	305	200	1 006	183	437	342	3	8
437 107	Stetten am kalten Markt	1 782	365	220	1 417	321	676	457	12	25
437 114	Veringenstadt, Stadt	761	138	92	623	108	279	215	3	6
437 118	Wald	687	129	87	558	104	265	162	—	8
	Zusammen	41 077	10 495	6 676	30 582	6 060	14 158	10 134	178	507
Region	Bodensee-Oberschwaben	199 952	57 916	36 619	142 036	26 665	63 856	51 859	918	2 898
Regierungsbezirk	Tübingen	607 748	185 356	116 425	422 392	79 026	187 189	155 570	2 688	8 339

Land Baden-Württemberg

Insgesamt 3 900 175 1 272 673 785 443 2 627 502 452 355 1 096 456 1 057 302 17 782 56 661

halte											Personen in Privat- haushalten	Durch- schnittliche Haushalts- größe (Zahl der Personen je Haushalt)	Schl.-Nr.
von							verheiratete Paare in Privat- haushalten	davon mit					
haushalte													
... Personen								einem Partner erwerbs- tätig	beiden Partnern erwerbs- tätig	keinem Partner erwerbs- tätig			
3	darunter mit Kindern unter		4 und mehr		darunter Haushalte mit Kindern unter		17	18	19	20	21	22	
	6 Jahren	18 Jahren	Haushalte	Personen	6 Jahren	18 Jahren							
10	11	12	13	14	15	16	17	18	19	20	21	22	
145	39	72	312	1 505	94	245	536	228	220	88	2 447	3,1	436 018
31	9	14	63	292	21	44	104	47	28	29	464	3,2	436 019
32	10	16	103	485	36	91	177	100	50	27	791	3,0	436 024
69	22	37	166	796	56	127	273	119	106	48	1 244	3,2	436 093
22	6	9	49	258	20	40	93	38	42	13	409	3,3	436 027
20	10	12	60	312	18	47	79	42	29	8	440	3,5	436 032
216	81	123	462	2 191	161	366	798	355	330	113	3 586	3,1	436 096
155	46	84	303	1 406	93	237	554	242	221	91	2 452	3,0	436 039
13	—	4	24	133	8	18	37	7	22	8	198	3,7	436 040
191	63	99	476	2 392	169	381	746	342	289	115	3 639	3,3	436 095
33	13	17	72	329	23	51	128	63	42	23	564	3,0	436 047
717	180	390	1 232	5 680	388	936	2 455	921	977	557	12 612	2,3	436 049
424	126	220	938	4 479	319	775	1 644	783	540	321	7 496	3,0	436 052
25	4	12	72	353	20	55	111	48	48	15	534	3,2	436 053
1 178	319	575	2 415	11 400	776	1 864	4 380	1 935	1 496	949	20 700	2,8	436 055
2 973	635	1 504	3 991	17 975	1 150	3 031	9 286	3 874	3 276	2 136	43 344	2,4	436 064
21	5	7	57	262	16	42	90	49	26	15	390	3,3	436 067
208	55	111	405	1 860	129	314	723	374	233	116	3 174	3,0	436 069
21	10	12	23	116	12	21	55	14	27	14	224	3,1	436 077
247	71	131	459	2 125	157	376	883	415	322	146	3 853	2,9	436 078
127	41	66	303	1 379	76	229	514	250	177	87	2 232	3,1	436 079
1 524	345	764	2 470	11 631	777	1 928	5 217	1 991	2 044	1 182	23 826	2,6	436 081
1 482	331	766	1 806	8 017	523	1 371	4 496	1 834	1 606	1 056	21 389	2,2	436 082
160	39	83	399	1 979	125	319	686	289	297	100	3 548	2,5	436 083
176	49	95	343	1 638	96	284	638	284	217	137	2 917	2,9	436 085
224	62	119	443	2 057	143	354	824	421	263	140	3 522	3,0	436 087
14 722	3 671	7 573	25 442	118 771	7 936	19 876	50 583	21 641	18 501	10 441	234 554	2,6	
													437
41	4	15	85	399	20	61	182	46	77	59	798	2,5	437 005
182	58	103	301	1 367	91	236	613	246	238	129	2 644	2,7	437 008
309	82	167	693	3 199	203	550	1 272	486	583	203	5 721	2,7	437 031
256	65	124	505	2 353	155	396	945	414	330	201	4 099	2,9	437 044
107	27	52	257	1 192	91	209	485	195	182	108	2 082	2,9	437 124
118	21	48	262	1 232	84	207	456	162	230	64	1 974	3,1	437 047
199	61	106	486	2 329	138	369	799	354	292	153	3 693	3,1	437 053
90	34	49	189	914	66	159	331	140	127	64	1 517	3,1	437 056
136	34	62	282	1 305	87	212	514	203	217	94	2 256	2,9	437 059
268	75	132	566	2 665	185	438	958	433	364	161	4 377	3,0	437 065
113	36	60	274	1 301	80	206	447	161	215	71	1 972	3,3	437 072
678	168	339	1 028	4 693	286	787	2 103	877	804	422	9 272	2,8	437 076
436	120	211	868	4 084	260	627	1 553	669	578	306	7 200	2,9	437 078
133	35	74	208	930	62	149	433	129	224	80	1 831	2,7	437 082
312	85	138	660	3 158	246	509	1 171	497	431	243	5 329	3,0	437 086
647	169	358	1 203	5 703	389	978	2 236	900	933	403	10 328	2,8	437 088
134	33	52	291	1 438	68	194	507	218	191	98	2 198	3,4	437 123
900	210	408	1 764	8 215	491	1 283	3 311	1 364	1 187	760	15 072	2,8	437 100
162	33	64	286	1 315	89	228	563	230	231	102	2 427	2,9	437 101
91	31	43	225	1 070	69	163	360	135	166	59	1 647	3,2	437 102
948	227	482	1 327	5 927	416	993	3 056	1 190	1 113	753	14 606	2,2	437 104
257	49	111	407	1 858	131	318	868	348	345	175	3 618	2,8	437 105
377	122	205	583	2 591	187	446	1 190	393	592	205	5 001	2,8	437 107
160	36	70	248	1 123	69	203	506	194	223	89	2 171	2,9	437 114
124	29	54	272	1 336	75	203	473	230	149	94	2 161	3,1	437 118
7 178	1 844	3 527	13 270	61 697	4 038	10 124	25 332	10 214	10 022	5 096	113 994	2,8	
33 761	8 331	17 205	56 416	260 611	17 416	43 753	115 557	49 489	41 928	24 140	523 528	2,6	
103 855	26 122	52 677	162 967	741 312	50 216	126 173	345 876	139 213	135 843	70 820	1 549 373	2,5	

Land Baden-Württemberg

681 522 163 118 352 351 888 678 3 972 971 271 455 687 444 2 137 124 864 543 819 346 453 235 9 404 814 2,4