

Statistik von Baden-Württemberg

**BAND
403**

Heft 4
Teil B

Volks-, Berufs-, Gebäude-, Wohnungs- und Arbeits- stättenzählung 1987

**Regionalergebnisse
der Gebäude-
und Wohnungszählung:**

**Strukturdaten
zu Gebäuden und Wohnungen
in den Regierungsbezirken
Karlsruhe und Freiburg
nach Gemeindeteilen**

Kreis- und Gemeindeergebnisse

ISSN 0936 - 4684

Statistisches Landesamt Baden-Württemberg

Postfach 106033 · 7000 Stuttgart 10

Telefon (0711) 641-0 · Telex 722815 stala d · Btx *64651# · Telefax 6412440

Preis DM 21,-

zuzügl. Versandkosten

Herstellung: W. Kohlhammer Druckerei GmbH + Co · 7000 Stuttgart 61

Nachdruck, auch im Auszug, nur mit Quellenangabe gestattet

In der Schriftenreihe "Statistik von Baden-Württemberg" erscheinen folgende Veröffentlichungen mit Ergebnissen der Volks-, Berufs-, Gebäude-, Wohnungs- und Arbeitsstättenzählung 1987:

Band 401 Methodische Grundlagen und textliche Darstellung der Ergebnisse der Volks-, Berufs-, Gebäude-, Wohnungs- und Arbeitsstättenzählung 1987

Band 402 Regionalergebnisse der Volks- und Berufszählung 1987

- Heft 1: Strukturdaten zu Bevölkerung und Erwerbstätigkeit – Kreis- und Gemeindeergebnisse –, 420 Seiten, 23,– DM
- Heft 2: Bevölkerungs- und Haushaltsstruktur – Kreis- und Gemeindeergebnisse –, 398 Seiten, 22,– DM
- Heft 3: Bevölkerungs-, Haushalts- und Erwerbsstruktur der Ausländer – Kreis- und Gemeindeergebnisse –, 280 Seiten, 18,– DM
- Heft 4: Erwerbsstruktur – Kreis- und Gemeindeergebnisse –, 388 Seiten, 22,– DM
- Heft 5: Strukturdaten zu Bevölkerung und Erwerbstätigkeit – Regions- und Kreisergebnisse –, (in Vorbereitung)
- Heft 6 A: Demographische und erwerbsstatistische Eckdaten in den Regierungsbezirken Stuttgart und Tübingen nach Gemeindeteilen – Kreis- und Gemeindeergebnisse –, 412 Seiten, 24,40 DM
- 6 B: dto. Regierungsbezirke Karlsruhe und Freiburg, 344 Seiten, 21,– DM
- Heft 7 A: Die Pendlerverflechtung in Baden-Württemberg (Auspendler) – Gemeindeergebnisse –, 344 Seiten, 20,– DM
- 7 B: Die Pendlerverflechtung in Baden-Württemberg (Einpendler) – Gemeindeergebnisse –, 348 Seiten, 20,– DM
- Heft 8: Strukturdaten zur Pendlerwanderung – Gemeinde- und Kreisergebnisse –, (in Vorbereitung)
- Heft 9: Sozial- und Erwerbsstruktur nach Raumkategorien des Landesentwicklungsplanes – Regierungsbezirks- und LEP-Raumergebnisse –, (in Vorbereitung)
- Heft 10 A: Zählungsvergleichsdaten zum Gebietsstand 1970 in den Regierungsbezirken Stuttgart und Tübingen – Kreis- und Gemeindeergebnisse –, (in Vorbereitung)
- 10 B: dto. Regierungsbezirke Karlsruhe und Freiburg, (in Vorbereitung)
- Heft 11: Soziodemographische Grunddaten nach Wahlkreisen – Bundes- und Landtagswahlkreisergebnisse –, (in Vorbereitung)
- Heft 12: Bevölkerungs- und Erwerbsstruktur, Pendler – Arbeitsamts- und Dienststellenbezirksergebnisse –, (in Vorbereitung)

Band 403 Regionalergebnisse der Gebäude- und Wohnungszählung 1987

- Heft 1: Strukturdaten zu Gebäuden und Wohnungen – Kreis- und Gemeindeergebnisse –, 325 Seiten, 19,– DM
- Heft 2: Wohnverhältnisse der Haushalte und Wohnungsmieten – Kreis- und Gemeindeergebnisse –, 254 Seiten, 17,– DM
- Heft 3: Eigentümer, Nutzung und Beheizung von Gebäuden und Wohnungen – Kreis- und Gemeindeergebnisse –, 350 Seiten, 20,– DM
- Heft 4 A: Strukturdaten zu Gebäuden und Wohnungen in den Regierungsbezirken Stuttgart und Tübingen nach Gemeindeteilen – Kreis- und Gemeindeergebnisse –, 428 Seiten, 24,– DM
- 4 B: dto. Regierungsbezirke Karlsruhe und Freiburg, 354 Seiten, 21,– DM
- Heft 5: Strukturdaten zu Gebäuden und Wohnungen – Regions- und Kreisergebnisse –, (in Vorbereitung)
- Heft 6: Wohnraumversorgung der Haushalte – Regions- und Kreisergebnisse –, (in Vorbereitung)
- Heft 7: Wohnungsmieten – Regions- und Kreisergebnisse –, (in Vorbereitung)
- Heft 8 A: Vergleichsdaten zur Zählung 1968 für die Regierungsbezirke Stuttgart und Tübingen – Kreis- und Gemeindeergebnisse zum Gebietsstand 1970 –, (in Vorbereitung)
- 8 B: dto. Regierungsbezirke Karlsruhe und Freiburg (in Vorbereitung)
- Heft 9: Wohnungsbestand und Wohnraumversorgung – Regierungsbezirksergebnisse sowie Darstellung nach den Raumkategorien des Landesentwicklungsplans (LEP)–, in Vorbereitung

Fortsetzung siehe hintere Umschlagseite!

Vorwort

Mit den Ergebnissen der Volks-, Berufs-, Gebäude-, Wohnungs- und Arbeitsstättenzählung 1987 liegen nunmehr erstmals seit 19 Jahren auch wieder umfassende Daten über Bestand und Struktur von Gebäuden und Wohnungen sowie die Wohnraumversorgung der Haushalte in tiefer regionaler Gliederung vor.

Die Zählungsergebnisse bilden u.a. die Grundlage für Planungen und politische Entscheidungen auf dem Gebiet des Wohnungswesens, des Städtebaus und der Regionalplanung im Bund, im Land und in den Gemeinden sowie Gemeindeverbänden. Zugleich liefern sie wichtige Grunddaten für das Gesamtsystem der amtlichen Statistik.

Stichtag der Volkszählung war der 25. Mai 1987; auf diesen Tag beziehen sich alle Daten. Bereits 17 Monate nach dem Stichtag konnten den Gemeinden erste Ergebnisse zur Verfügung gestellt werden. Dies wurde möglich durch rationelle manuelle und maschinelle Bearbeitung des Erhebungsmaterials.

Der vorliegende Band enthält Ergebnisse der Gebäude- und Wohnungszählung in der regionalen Gliederung nach Gemeindeteilen. Die dargebotenen Tabellen beinhalten ausgewählte Teile des in Heft 1 bereits für Gemeinden und Kreise dargebotenen Mindestveröffentlichungsprogramms.

Der Band wurde in Abteilung 2 "Bevölkerung und Kultur" bearbeitet.

Stuttgart, im Mai 1990

Statistisches Landesamt
Baden-Württemberg

Professor Dr. Max Wingen
Präsident

Inhalt

	Seite
Vorwort	3
Vorbemerkungen	7
Wohnungsbogen mit Gebäudeangaben	9
Definitionen und Erläuterungen	11
Verwaltungseinteilung des Landes Baden-Württemberg	21
Übersicht über die Tabellen des Bandes 403, Heft 4 Teil B	23

Teil I

Kreisergebnisse

Schaubilder

1. Wohndichte in den Stadt- und Landkreisen Baden-Württembergs am 25. Mai 1987	27
2. Wohnungen in Mehrfamilienhäusern in den Stadt- und Landkreisen Baden-Württembergs am 25. Mai 1987	29
3. Öffentlich geförderte Mietwohnungen in den Stadt- und Landkreisen Baden-Württembergs am 25. Mai 1987	31
4. Wohneinheiten mit Gasheizung in den Stadt- und Landkreisen Baden-Württembergs am 25. Mai 1987	33
5. Fläche je Person in Mietwohnungen in den Stadt- und Landkreisen Baden-Württembergs am 25. Mai 1987	35
6. Fläche je Person in Eigentümerwohnungen in den Stadt- und Landkreisen Baden-Württembergs am 25. Mai 1987	37

Tabellen

1. Gebäude mit Wohnraum in den Stadt- und Landkreisen Baden-Württembergs am 25. Mai 1987 nach Art des Gebäudes und Baualter	40
2. Wohnungen in den Stadt- und Landkreisen Baden-Württembergs am 25. Mai 1987 nach öffentlicher Förderung, Baualter des Gebäudes und Ausstattung	42
3. Wohnungen in den Stadt- und Landkreisen Baden-Württembergs am 25. Mai 1987 nach Anzahl der Räume	44
4. Bewohnte Wohneinheiten in Gebäuden in den Stadt- und Landkreisen Baden-Württembergs am 25. Mai 1987 nach Heizungs- und Brennstoffart	48
5. Bewohnte Wohnungen und Haushalte in den Stadt- und Landkreisen Baden-Württembergs am 25. Mai 1987 nach Besitzverhältnis und m ² -Miete bzw. Wohnverhältnis	50

Teil II

Gemeinde- und Gemeindeteilergebnisse

Schaubilder

1. Wohndichte in den Gemeinden Baden-Württembergs am 25. Mai 1987	55
2. Wohnungen in Mehrfamilienhäusern in den Gemeinden Baden-Württembergs am 25. Mai 1987	57
3. Öffentlich geförderte Mietwohnungen in den Gemeinden Baden-Württembergs am 25. Mai 1987	59
4. Wohneinheiten mit Gasheizung in den Gemeinden Baden-Württembergs am 25. Mai 1987	61
5. Fläche je Person in Mietwohnungen in den Gemeinden Baden-Württembergs am 25. Mai 1987	63
6. Fläche je Person in Eigentümerwohnungen in den Gemeinden Baden-Württembergs am 25. Mai 1987	65

Tabellen

1. Gebäude mit Wohnraum in den Gemeindeteilen Baden-Württembergs am 25. Mai 1987 nach Art des Gebäudes und Baualter	69
2. Wohnungen in den Gemeindeteilen Baden-Württembergs am 25. Mai 1987 nach öffentlicher Förderung, Baualter des Gebäudes und Ausstattung	114
3. Wohnungen in den Gemeindeteilen Baden-Württembergs am 25. Mai 1987 nach Anzahl der Räume	160
4. Bewohnte Wohneinheiten in Gebäuden in den Gemeindeteilen Baden-Württembergs am 25. Mai 1987 nach Heizungs- und Brennstoffart	250
5. Bewohnte Wohnungen und Haushalte in den Gemeindeteilen Baden-Württembergs am 25. Mai 1987 nach Besitzverhältnis und m ² -Miete bzw. Wohnverhältnis	298

Anhang

Verzeichnis der Abkürzungen	351
-----------------------------	-----

Vorbemerkungen

Die Gebäude- und Wohnungszählung im Rahmen des Zählungswerkes 1987 wurde zum Stichtag 25. Mai 1987 durchgeführt. Inhalt und Durchführung regelte das Gesetz über eine Volks-, Berufs-, Gebäude-, Wohnungs- und Arbeitsstättenzählung (Volkszählungsgesetz) 1987 vom 8. November 1985 (BGBl. I. S.2078).

Erhebungseinheiten waren Gebäude mit Wohnraum und ständig bewohnte Unterkünfte sowie alle dort befindlichen Wohneinheiten (Wohnungen und sonstige Wohneinheiten).

Mit der Gebäudezählung konnte 6 Monate vor dem Stichtag der Volkszählung begonnen werden. Von dieser Möglichkeit einer Gebäudevorerhebung machten die meisten Gemeinden Gebrauch, wobei in der Regel diejenigen Gebäude vorab erfaßt wurden, die von den Eigentümern nicht selbst bewohnt wurden.

Die Wohnungszählung wurde in direkter Verbindung mit der Volkszählung durchgeführt. Diese Koppelung gestattet eine Kombination der Wohnungsdaten mit den Ergebnissen über die in den Wohneinheiten lebenden Personen, so daß auch differenzierte Informationen zur Wohnraumversorgung der Haushalte gegeben sind.

Ein Vergleich der Ergebnisse der Gebäude- und Wohnungszählung mit denen der letzten entsprechenden Zählung im Jahr 1968 ist zum Teil nur bedingt möglich. Auf Abweichungen wird bei den Begriffserläuterungen hingewiesen.

Die im vorliegenden Heft dargebotene regionale Gliederung der Zählungsergebnisse entspricht der von den Erhebungsstellen der Gemeinden bzw. Kreise vorgegebenen Einteilung ihrer Gebiete (Stand 1.1.1987) in Gemeindeteile. Sie ist nicht zu verwechseln mit der Darstellung nach dem Gebietsstand 1970. Diese wird in einem späteren Heft gesondert erfolgen.

Aus drucktechnischen Gründen werden die Ergebnisse für die Regierungsbezirke Stuttgart und Tübingen sowie Karlsruhe und Freiburg in je einem Teilband zusammengefaßt.

Tabellenfelder, für die *kein Wert vorhanden* ist bzw. *deren Wert* aus Geheimhaltungsgründen *gelöscht wurde*, sind durch " – " gekennzeichnet.

Wohnungsbogen
mit GebäudeangabenBitte so
markieren

Rechtsgrundlage:

Siehe Haushaltsmantelbogen oder Erläuterungsblatt, die
Bestandteile der Erhebungsvordrucke sind. Stichtag: 25. Mai 1987

Die Wohnung steht leer

Die Wohnung ist von Angehörigen ausländischer Streitkräfte,
diplomatischer, berufskonsularischer Vertretungen oder der
Ständigen Vertretung der DDR privatrechtlich gemietet.

Bitte Gemeinde angeben:

Wohnungsangaben

1 Bewohnen Sie die Wohnung/Räume als

*

a) Eigentümer(in), Miteigent. oder Kaufanwärt.

b) Hauptmieter(in) (einschließlich Altenteil)

c) Untermieter(in)

Untermieter(innen) brauchen im Wohnungsbogen
keine weiteren Fragen zu beantworten.

2 Ist die Wohnung eine Freizeitwohnung?

*

nein

ja

3 Wann ist der Haushalt in diese
Wohnung eingezogen?

vor 1970

1970-1974

Bitte das Einzugsjahr für das am längsten
hier wohnende Haushaltsmitglied angeben.

1975-1979

1980-1984

1985

1986

1987

4 Sind innerhalb der Wohnung

Küche

Mehrere
Antworten
möglich

Kochnische

Bad/Dusche

WC

5 a) Wird die Wohnung überwiegend
beheizt mit

*

Fern-, Blockheizung

Zentralheizung

Etagenheizung

Einzel- oder Mehrraumöfen (auch Elektrospeicher)

b) Welcher Brennstoff, welche
Wärmequelle wird verwendet?

Gas

Heizöl

Strom

Mehrere
Antworten
möglich

Kohle, Holz usw.

Fernwärme

Sonnenenergie, Wärmepumpe

6 Wie viele Räume der Wohnung haben
mindestens 6 Quadratmeter?

*

(ohne Küche, Bad, WC, Flur)

1

4

7

2

5

8

3

6

9

oder
mehrFalls davon Räume untervermietet oder
gewerblich genutzt sind:

a) Anzahl der untervermieteten Räume

1

2

3

oder
mehr

b) Anzahl der gewerblich genutzten Räume

1

2

3

oder
mehr7 Wie groß ist die Fläche
der gesamten Wohnung?

*

(einschließlich Küche, Bad, WC, Flur, Mansarden
und ähnliches sowie untervermieteter oder
gewerblich genutzter Räume in der Wohnung)

volle Quadratmeter

--	--	--

8 Ist die Wohnung mit Mitteln des
sozialen Wohnungsbaus gefördert?

*

nein

ja

9 Wie hoch ist die Monatsmiete?

Zur Miete rechnen auch die monatlich aufzu-
wendenden Beträge für Wasser, Kanalisation,
Straßenreinigung, Müllabfuhr, Treppenhaus-
beleuchtung, Schornsteinreinigung.Nicht zur Miete rechnen Umlagen für Zentral-
heizung, Warmwasserversorg., Garagenmiete,
Untermieterzuschlag, Zuschlag für Möblierung.

volle DM

--	--	--

10 a) Handelt es sich um eine Dienst-,
Werkwohnung, Berufs- oder
Geschäftsmietwohnung?

*

nein

ja

b) Ist die Wohnung verbilligt,
kostenlos überlassen oder ist die
Miete wegen finanzieller Vorleistungen
(z. B. Mieterdarlehen) ermäßigt?

nein

ja

FÜR LEERSTEHENDE WOHNUNGEN

11 Seit wie vielen Monaten steht
die Wohnung leer?

*

bis 3

7-12

4-6

13

oder
mehr

Gebäudeangaben: Bitte nur ausfüllen, wenn Sie Eigentümer(in) oder Verwalter(in) dieses Gebäudes sind.

1 Gebäudeart

*

Wohngebäude

(Gebäude mindestens zur Hälfte
für Wohnzwecke genutzt)

sonstiges Gebäude mit Wohnraum

bewohnte Unterkunft
(z. B. Baracke)

Außerdem bei Wohnheimen:

Wird dieses Gebäude
vollständig oder teilweise
als Wohnheim genutzt?

vollständig

teilweise

2 Wer ist Eigentümer(in),
Kaufanwärt. bzw.
Erbbauberechtigte(r) des Gebäudes?

Einzelperson oder Ehepaar,

Erbengemeinschaft oder

ähnliche Personengemeinschaft

Gemeinschaft von Wohnungseigentümern
(nur bei Eigentumswohnungen)gemeinnütziges Wohnungsunternehmen, Wohnungs-
baugenossensch. oder Organ der staatl. Wohnungspolitik

freies Wohnungsunternehmen

sonstige(r) Eigentümer(in)

3 Baujahr des Gebäudes

(Jahr der Bezugsfertigstellung)

Bei Erweiterungs- und
Umbauten ist das
ursprüngliche Baujahr
anzugeben, bei Wieder-
aufbau nach Totalschaden
das Jahr des Wiederaufbaus.

bis 1900

68

78

1901-18

69

79

1919-48

70

80

1949-57

71

81

1958-62

72

82

63

73

83

64

74

84

65

75

85

66

76

86

67

77

87

4 Sind Wohnungen im Gebäude
mit Mitteln des sozialen
Wohnungsbaus gefördert?

*

(nur Erster Förderungsweg)

keine

alle

nur ein Teil

Fläche (7)

Miete (9)

Gebäude

Definitionen und Erläuterungen

Der Nachweis von Definitionen und Erläuterungen wurde auf die wichtigsten in den Tabellen vorkommenden Begriffe beschränkt. Aus Gründen der Übersichtlichkeit wurden die Begriffe alphabetisch angeordnet. **Drucktechnische Hervorhebungen** in den Texten sind als Querverweise zu verstehen.

Um das Auffinden einzelner Merkmalsnachweisungen und Merkmalskombinationen zu erleichtern und zugleich Zusammenhänge zwischen den verschiedenen Darstellungen sichtbar zu machen, wird auf Seite 23 **eine Übersicht über die Tabellen des Bandes** dargestellt, der zu entnehmen ist, in welchen Tabellen entsprechende Nachweisungen vorgesehen sind.

Angestellte

Zu den Angestellten zählen alle nicht beamteten Gehaltsempfänger, d.h. alle kaufmännischen und technischen Angestellten sowie Verwaltungsangestellte, auch wenn sie in leitender Stellung (Direktor, Prokurist) tätig sind. Maßgebend für die Zuordnung ist der Arbeitsvertrag und nicht die Art der Versicherung, so daß z.B. Personen, die aufgrund ihrer langjährigen Betriebszugehörigkeit vom **Arbeiter-** in das Angestelltenverhältnis übernommen wurden, als Angestellte gelten, auch wenn sie weiterhin Beiträge zur Rentenversicherung für Arbeiter zahlen.

Angestellte mit Beamtenbesoldung, z.B. bei Sozialversicherungsträgern oder kommunalen Spitzenverbänden, gelten ebenfalls als Angestellte. Hausgehilfinnen sind dagegen nur dann Angestellte, wenn sie in der Angestelltenversicherung pflichtversichert sind. Andernfalls zählen sie zu den sonstigen Arbeitern.

Gemeindeschwestern zählen wie Nonnen oder Ordensbrüder als Angestellte. Mit Ausnahme der Geistlichen der Evangelischen und Römisch-katholischen Kirche, die **Beamte** sind, zählen alle Geistlichen und Sprecher von Religionsgesellschaften zu den Angestellten.

Arbeiter

Als Arbeiter gelten alle Lohnempfänger, unabhängig von der Lohnzahlungs- und Lohnabrechnungsperiode und der Qualifikation. Maßgebend ist die Vereinbarung im Arbeitsvertrag, die nicht in allen Fällen mit der Rentenversicherungspflichtzugehörigkeit übereinstimmt. Es wird unterschieden zwischen Facharbeitern und sonstigen Arbeitern.

Facharbeiter sind Arbeitnehmer, die wegen ihrer Fachkenntnisse und Fähigkeiten mit Arbeiten beschäftigt werden, die als besonders schwierig und verantwortungsvoll gelten. Die Befähigung kann durch eine abgeschlossene praktische Berufsausbildung, einen gleichwertigen Berufsfachschulabschluß oder durch langjährige Beschäftigung mit gleichwertigen Arbeiten bei entsprechender Entlohnung erworben worden sein. Zu den Facharbeitern zählen auch Gesellen und Vorarbeiter.

Zu den sonstigen Arbeitern gehören z.B. angelernte und ungelernte Arbeiter, Hilfsarbeiter, Hausgehilfinnen (sofern sie nicht in der Angestelltenversicherung pflichtversichert sind).

Ausländerhaushalte

Haushalte, deren **Bezugsperson** nicht die deutsche **Staatsangehörigkeit** besitzt.

Als Ausländer gelten alle Personen, die nicht Deutsche im Sinne des Artikels 116 des Grundgesetzes sind. Dazu zählen auch die Staatenlosen und die Personen mit ungeklärter Staatsangehörigkeit.

Ausländische Streitkräfte

Die von Angehörigen ausländischer Streitkräfte privatrechtlich gemieteten **Wohneinheiten** und **Gebäude** wurden gezählt. Auskunftspflichtig dafür waren Eigentümer/Verwalter. Soweit diese Wohneinheiten in bestimmten Tabellen nicht enthalten sind, wird durch eine entsprechende Fußnote darauf hingewiesen. Haushalts- bzw. Personenangaben dieses Personenkreises sind nicht in den vorliegenden Tabellen enthalten.

Ausstattungsstyp

Durch Kombination bestimmter Ausstattungsmerkmale einer **Wohneinheit** (Heizung, **Bad**, Art und Lage der Toilette) wurden bei der Aufbereitung vier Ausstattungstypen gebildet und zwar Wohneinheiten

- mit Bad/Dusche, WC und **Sammelheizung**,
- mit Bad/Dusche und WC, ohne Sammelheizung,
- ohne Bad/Dusche, mit WC,
- mit sonstiger Ausstattung.

Bad/Dusche

Zur Badeeinrichtung gehört, daß mindestens eine **Bade-
wanne** (notfalls auch Sitzbadewanne) oder eine **Dusche**
mit Bodenwanne vorhanden ist und in dem Raum selbst
eine Abflußmöglichkeit für das Wasser besteht.

Baujahr des Gebäudes

Als Baujahr eines **Gebäudes** gilt das Jahr der Bezugs-
fertigstellung. Bei Gebäuden, die durch Schäden teil-
weise unbenutzbar geworden waren und wiederherge-
stellt wurden, sowie bei total renovierten Gebäuden und
Erweiterungsbauten gilt das Jahr der ursprünglichen Er-
richtung. Bei total zerstörten und wiederaufgebauten
Gebäuden ist das Jahr des Wiederaufbaus als Baujahr
maßgebend.

Beamte

Beamte stehen in einem öffentlich-rechtlichen Dienst-
und Treueverhältnis. Sie sind bei Dienststellen des Bun-
des, der Länder und der Gemeinden, der Bundesbahn
und -post sowie sonstigen juristischen Personen des
öffentlichen Rechts tätig.

Auch Beamtenanwärter, Referendare, Angehörige der
Polizei, des Bundesgrenzschutzes sowie Geistliche der
Evangelischen und Römisch-katholischen Kirche sind
Beamte. Geistliche anderer Religionsgesellschaften
dagegen gelten als **Angestellte**. Viele Banken und Ver-
sicherungen bezeichnen ihre Angestellten oft als Se-
kretäre oder Inspektoren oder auch als Bank- oder Ver-
sicherungsbeamte. Es handelt sich aber nur dann um
Beamte, wenn der Arbeitgeber eine "juristische Person
des öffentlichen Rechts" ist (z.B. Deutsche Bundesbank,
Landeszentralbank) und ein öffentlich-rechtliches
Dienstverhältnis vorliegt.

Wahlbeamte gelten während ihrer Amtszeit als Beamte.
Den Beamten sind neben den Richtern auch die Soldaten
und Zivildienstleistenden zugeordnet.

Beheizungsart

Es werden unterschieden:

- **Fernheizung**
- **Blockheizung**
- **Zentralheizung**
- **Etagenheizung**
- **Einzel- oder Mehrraumöfen**

Bevölkerung am Ort der Hauptwohnung

Zur Bevölkerung am Ort der Hauptwohnung gehören die-
jenigen Personen, die im betreffenden Gebiet ihre alleini-

ge Wohnung bzw. ihre Hauptwohnung im Sinne des § 12
des Melderechtsrahmengesetzes vom 16. August 1980
(BGBl. I S. 1429) haben.

Nach § 12 des Melderechtsrahmengesetzes ist die
Hauptwohnung die vorwiegend benutzte Wohnung.
Hauptwohnung einer verheirateten Person, die nicht
dauernd getrennt von ihrer Familie lebt, ist die vorwie-
gend benutzte Wohnung der Familie. In Zweifelsfällen ist
die vorwiegend benutzte Wohnung dort, wo der Schwer-
punkt der Lebensbeziehungen liegt.

Bezugsperson des Haushalts

Hierbei handelt es sich um die **Person, die überwiegend
zum Unterhalt des Haushalts beiträgt**.

Blockheizung

Eine Blockheizung liegt vor, wenn ein Häuserblock von
einem zentralen Heizsystem aus beheizt wird und die
Heizquelle an einem der **Gebäude** angebaut ist oder sich
in unmittelbarer Nähe dieser Gebäude befindet.

Brennstoff

Zur Frage nach dem Brennstoff, der Wärmequelle, waren
mehrere Angaben möglich, z.B. wenn für **Einzelofen-
heizung** verschiedene Brennstoffe (u.a. Kohle, Strom)
verwendet werden oder wenn zu einer mit Heizöl betrie-
benen Anlage zusätzliche Wärmequellen verwendet
werden.

Dienst-, Werks-, Berufsmiet-, Geschäftsmiet- wohnungen

Dienst- und Werkswohnungen sind **Wohnungen**, die
vom Arbeitgeber den Arbeitnehmern überlassen werden.
Nicht dazu gehören Wohnungen für Bedienstete der
öffentlichen Hand.

Eine Berufsmietwohnung liegt vor, wenn freiberuflich
Tätige (z.B. Ärzte, Rechtsanwälte, Steuerberater) oder
Kleingewerbetreibende (z.B. Schneider) einen Teil ihrer
Wohnung zur Ausübung ihres Berufes nutzen.

Eine Geschäftsmietwohnung liegt vor, wenn eine Miet-
wohnung mit einem Verkaufs- und Ausstellungsraum
verbunden ist bzw. wenn ein oder mehrere Zimmer als
Verkaufsräume genutzt werden.

Eigentümer

Zu den Eigentümern zählen Gebäudeeigentümer und
Eigentümer der **Wohneinheit**.

Ein **Haushalt** ist Gebäudeeigentümer, wenn einem oder
mehreren Mitgliedern dieses Haushalts das Eigentum an

dem **Gebäude** oder an der **Unterkunft**, in der der Haushalt wohnt, ganz oder teilweise (z.B. **Erbengemeinschaft**) rechtlich zusteht, d.h. im Grundbuch eingetragen, oder zur Eintragung vorgesehen ist.

Ein Haushalt ist Eigentümer der Wohneinheit, wenn wenigstens ein Mitglied des Haushalts das Eigentum an der von ihm bewohnten Wohneinheit (nicht am Gebäude) hat und dieses Recht im Grundbuch eingetragen oder zur Eintragung vorgesehen ist.

Eigentümerwohneinheiten/-wohnungen

Das sind **Wohneinheiten/Wohnungen**, die vom **Eigentümer** des **Gebäudes** oder der Wohnung selbst bewohnt werden.

Eigentumswohnungen

Eigentumswohnungen sind alle **Wohneinheiten**, an denen durch Eintragung im Wohnungsgrundbuch Sonder Eigentum nach dem Wohnungseigentumsgesetz vom 15.3.1951 (BGBl. I S. 175) begründet worden ist. Das **Gebäude** ist Eigentum einer Gemeinschaft von Wohnungseigentümern.

Einzelöfen

Einzelöfen (z.B. Kohle-, Nachtspeicheröfen) beheizen jeweils nur den **Raum**, in dem sie stehen. In der Regel sind sie fest installiert.

Erbengemeinschaft

Eine Erbengemeinschaft liegt vor, wenn mehrere natürliche Personen ein **Gebäude** gemeinsam geerbt haben.

Erwerbstätige

Als Erwerbstätige gelten Personen, die in einem Arbeitsverhältnis stehen (einschließlich Soldaten und **mithelfende Familienangehörige**) oder selbständig ein Gewerbe oder eine Landwirtschaft betreiben oder einen freien Beruf ausüben, unabhängig von der Bedeutung des Ertrags dieser Tätigkeit für ihren Lebensunterhalt und ohne Rücksicht auf die von ihnen tatsächlich geleistete oder vertragsmäßig zu leistende Arbeitszeit. Auch Auszubildende zählen zu den Erwerbstätigen; Hausfrauen sowie ehrenamtlich Tätige gehören nach dem international geltenden Erwerbskonzept nicht zu den Erwerbstätigen.

Etagenheizung

Bei einer Etagenheizung werden die **Räume** einer **Wohnung** oder sonstigen **Wohneinheit** von einer nur für diese Wohnung/sonstige Wohneinheit bestimmten Heizquelle aus beheizt.

Ferienhäuser

Wohngebäude mit nur 1 oder 2 **Freizeitwohneinheiten**.

Fernheizung

Bei der Fernheizung werden größere Wohnbezirke von einem entfernten, zentralen Heizwerk aus beheizt.

Finanzielle Vorleistung des Mieters

Bei den finanziellen Vorleistungen, die vom Mieter einer **Wohnung** selbst oder von einem anderen zu seinen Gunsten an den Vermieter (Bauherrn) gezahlt wurden, kann es sich um einen sog. abwohnbaren Baukostenzuschuß in der Form einer Mietvorauszahlung bzw. eines Mieterdarlehens handeln. Eine Mietvorauszahlung liegt vor, wenn der Mieter mit dem Bauherrn vereinbart hat, daß durch den Baukostenzuschuß die **Miete** für eine bestimmte Zeit ermäßigt oder erlassen wird. Das Mieterdarlehen ist ein Darlehen des Mieters an den Vermieter, das durch Verrechnung mit der Miete getilgt wird.

Eine finanzielle Vorleistung liegt auch dann vor, wenn der Mieter die Modernisierung der Wohnung vertraglich übernommen hat und deshalb für eine bestimmte Zeit die Miete ermäßigt oder nicht erhöht wird.

Finanzielle Vorleistungen vermindern die Miete; es handelt sich dann um ermäßigt überlassenen Wohnraum.

Fläche der Wohneinheit/Wohnung

Die Gesamtfläche der **Wohneinheit/Wohnung** setzt sich zusammen aus der Fläche

- aller Wohn- und Schlafräume, auch außerhalb des Wohnungsabschlusses (z.B. Mansarden),
- der Küche,
- des Badezimmers, der Toilette(n), Besen-, Speise- und Abstellkammer, Veranda, des Flurs, Balkons,
- der **gewerblich genutzten Wohnräume**.

Unter einer Schräge liegende Flächen werden nur halb gerechnet, Balkone nur zu einem Viertel. Keller- und Bodenräume (Speicher), soweit sie nicht zu Wohnzwecken ausgebaut sind, bleiben unberücksichtigt.

Freizeitwohneinheiten/-wohnungen

Freizeitwohneinheiten/-wohnungen sind **Wohneinheiten/Wohnungen**, die vom **Eigentümer** oder Mieter als "Zweitwohnung" primär für Erholungszwecke über das Wochenende oder im Urlaub (Ferien) bewohnt werden. Nicht als Freizeitwohneinheiten/-wohnungen gelten Wohneinheiten, die ähnlich wie ein Hotelzimmer nur

kurzfristig von einem **Haushalt** gemietet werden und in die anschließend andere Haushalte in stetem Wechsel einziehen.

Gebäude

Gebäude sind für längere Dauer errichtete Bauwerke und enthalten Wohn-, Aufenthaltsräume und/oder Räume für Arbeitsstätten und andere Nutzungen. Als ein (einzelnes) Gebäude gilt jedes freistehende Gebäude oder bei zusammenhängender Bebauung – z.B. Doppel-, Gruppen- und Reihenhäuser – jedes Gebäude, das durch eine vom Dach bis zum Keller reichende Brandmauer von anderen Gebäuden getrennt ist.

In den Tabellen der Gebäude- und Wohnungszählung werden unter dem Begriff "Gebäude" alle **Wohngebäude** und alle **sonstigen Gebäude mit Wohnraum** nachgewiesen. **Unterkünfte** gelten nicht als Gebäude. Nicht gezählt wurden Gebäude, die ausschließlich administrativen oder gewerblichen Zwecken dienen.

Gewerblich genutzte Räume

Das sind zum Wohnen bestimmte **Räume**, die am Befragungstag jedoch gewerblich genutzt wurden.

Hauptmieter

Als Hauptmieter gilt, wer das Recht zur Wohnungsnutzung durch Mietvertrag (auch mündliche Vereinbarung) mit dem **Eigentümer** des **Gebäudes**, der **Wohneinheit** erworben hat. Hierbei ist es gleichgültig, ob für die **Wohnung/Wohneinheit** zur Zeit tatsächlich **Miete** gezahlt wird oder nicht. Hierunter fällt auch der Mietkauf; ebenso sind **Haushalte** in **Wohnheimen** Hauptmieter, sofern sie nicht Eigentümer der Wohneinheit sind.

Haushalte

Personen, die gemeinsam wohnen und wirtschaften, insbesondere ihren Lebensunterhalt gemeinsam finanzieren (Mehrpersonenhaushalt). Wer allein wirtschaftet, bildet einen eigenen Haushalt und zwar auch (Einpersonenhaushalte) dann, wenn er mit anderen Personen eine gemeinsame Wohnung hat.

Bei Personen im Haushaltszusammenhang, die in gebäude- und wohnungsstatistischen Tabellen nachgewiesen werden, handelt es sich stets um die **wohnberechtigte Bevölkerung** (vgl. **Privathaushalte**). Enthalten sind auch Haushalte, die ausnahmslos aus Personen bestehen, die nicht zur **Wohnbevölkerung** zählen.

Heizenergie

(siehe unter **Brennstoff**).

Inhaber der Wohneinheit

Inhaber von Wohneinheiten sind grundsätzlich entweder **Hauptmieter** einer **Wohneinheit**, die einen Mietvertrag mit dem **Eigentümer** des **Gebäudes** oder der Wohneinheit abgeschlossen haben oder Eigentümer. **Untermieter** in einer Wohneinheit gelten nicht als deren Inhaber.

Mehrraumöfen

Ein Mehrraumofen (z.B. Kachelofen) beheizt gleichzeitig mehrere **Räume** (auch durch Luftkanäle).

Miete

Als Miete wird der monatliche Betrag ausgewiesen, der mit dem Vermieter für die Überlassung der ganzen **Wohnung** oder sonstigen **Wohneinheit** zum Zeitpunkt der Zählung vereinbart war. Dabei ist es gleichgültig, ob die Miete tatsächlich gezahlt wurde oder nicht.

Zur Miete rechnen auch die monatlich aufzuwendenden Beträge für Wasser, Kanalisation, Straßenreinigung, Müllabfuhr, Treppenhausbeleuchtung und Schornsteinreinigung.

Mithelfende Familienangehörige

Als mithelfende Familienangehörige gelten Haushaltsmitglieder, die in einem landwirtschaftlichen oder gewerblichen Betrieb eines anderen Haushaltsmitgliedes oder im Betrieb eines nicht im gleichen **Haushalt** wohnenden Familienangehörigen mitarbeiten, aber weder Lohn noch Gehalt empfangen, noch Sozialversicherungsbeiträge entrichten.

Nichterwerbstätige

Als Nichterwerbstätige gelten Personen, die keinem Erwerb nachgehen, einschließlich derjenigen, die sich – ohne eine Erwerbstätigkeit anzugeben – als arbeitslos bezeichnet haben.

Öffentliche Förderung

Für öffentlich geförderte Wohnungen müssen bei einer Neuvermietung Mieter einen Wohnberechtigungsschein der zuständigen Gemeinde- oder Kreisbehörde (z.B. Wohnungsamt, Sozialamt) vorlegen.

Als öffentlich, d.h. mit Mitteln des sozialen Wohnungsbaus gefördert, gelten nur solche **Wohnungen**, die nach der Währungsreform (20. Juni 1948) fertiggestellt worden sind und für die öffentliche Mittel (des Bundes, des Landes oder der Gemeinde) zur Errichtung von Sozialwohnungen bewilligt wurden (sog. Erster Förderungsweg).

Hierzu zählen u.a.

- Darlehen zur Deckung der Baukosten (in der Regel öffentliche Baudarlehen oder Landesbaudarlehen genannt),
- Darlehen oder Zuschüsse zur Deckung der laufenden Aufwendungen (Annuitätshilfen, Aufwendungszuschüsse oder -darlehen, Zinszuschüsse).

Sind für Mietwohnungen die öffentlichen Mittel vorzeitig zurückgezahlt worden, so gelten die meisten Wohnungen noch bis zu 8 Jahren als öffentlich gefördert. Bei Eigenheimen und **Eigentumswohnungen** entfällt in der Regel die öffentliche Bindung mit Rückzahlungen oder Ablösung der Förderungsmittel; bei Eigentumswohnungen, die durch Umwandlung entstanden sind, entfällt die Bindung nur, wenn **Eigentümer** als Berechtigte im sozialen Wohnungsbau die Wohnung selbst nutzen. Über das Ende der Bindungen erhalten Eigentümer eine Bestätigung der zuständigen Stelle.

Nicht zu den öffentlichen Mitteln im oben genannten Sinne zählen

- Aufwendungsdarlehen nach dem Regionalprogramm des Bundes (sog. Zweiter Förderungsweg),
- Aufbaudarlehen nach dem Lastenausgleichsgesetz,
- Wohnungsfürsorgemittel für öffentlich Bedienstete des Bundes, der Länder oder der Gemeinden,
- Mittel zur Förderung der Modernisierung oder für Maßnahmen zur Einsparung von Heizenergie,
- 7b-Abschreibungen und sonstige Steuervergünstigungen, Bausparprämien.

Person, die überwiegend zum Unterhalt des Haushalts beiträgt

Hierbei wird davon ausgegangen, daß die überwiegend zum Unterhalt eines **Haushalts** beitragende Person in der Regel auch diejenige ist, die den sozialen Status und die Lebensverhältnisse des Haushalts bzw. der Haushaltsmitglieder bestimmt und sich daher als **Bezugsperson** für die sozio-ökonomische Zuordnung der Haushalte eignet. Diese Definition der Bezugsperson, die den bei früheren Volkszählungen üblichen Begriff des Haushaltsvorstandes ersetzt, ist international üblich.

Die überwiegend zum Lebensunterhalt des Haushalts beitragende Person wurde insbesondere aufgrund der Angaben zum/zur Alter, Geschlecht, Quelle des überwiegenden Lebensunterhalts, Erwerbsbeteiligung, Vollzeit-/Teilzeiterwerbstätigkeit und Stellung im Beruf bestimmt.

Privathaushalte

Als Privathaushalte werden ähnlich wie bei der **wohnberechtigten Bevölkerung** grundsätzlich alle **Haushalte** an jedem Wohnort gezählt, d.h. solche mit mehreren Wohnsitzen entsprechend auch mehrfach. Wohnberechtigte Haushalte gelten an einem Ort jedoch dann nicht als Privathaushalte, wenn ausnahmslos alle Haushaltsmitglieder dort nicht zur **Wohnbevölkerung** (z.B. bei **Ferienwohneinheiten/-wohnungen**) rechnen.

Bei Haushalten in bevölkerungsstatistischen Nachweisungen handelt es sich um Privathaushalte.

Räume, Raumzahl

Als Räume einer **Wohneinheit/Wohnung** zählen Wohn- und Schlafräume mit 6 und mehr m² Wohnfläche sowie alle Küchen (diese ohne Rücksicht auf die Größe) und **gewerblich genutzte Räume** (zweckentfremdete Wohnräume) mit 6 und mehr m² Fläche. Dabei spielt es keine Rolle, ob die Räume vom Inhaber der Wohneinheit/Wohnung selbst bewohnt oder z.T. untervermietet sind.

Im Unterschied dazu sind beim Nachweis der selbstbewohnten Räume die untervermieteten und die gewerblich genutzten Räume nicht enthalten.

Reine Mietwohnungen

Als reine Mietwohnungen gelten alle vermieteten **Wohnungen** mit Ausnahme von

- **Dienst-, Werks-, Hausmeister- und Stiftswohnungen,**
- **Berufs- und Geschäftswohnungen,**
- Mietwohnungen **ausländischer Streitkräfte,**
- verbilligt, wegen **finanzieller Vorleistungen** ermäßigt oder kostenlos überlassene Wohnungen,
- **völlig untervermietete Wohnungen.**

Dagegen sind die Wohnungen für Bedienstete der öffentlichen Hand in den Zahlenangaben über reine Mietwohnungen enthalten.

Sammelheizung

Hierzu zählen **Fern-, Block-, Zentral- und Etagenheizung.**

Selbständige

Zu den Selbständigen gehören u.a. auch tätige Eigentümer, Miteigentümer oder Pächter von Arbeitsstätten, selbständige Handwerker, selbständige Handelsver-

treter, die freiberuflich Tätigen u.ä. Personen, jedoch nicht Personen, die in einem arbeitsrechtlichen Verhältnis stehen und lediglich innerhalb ihres Arbeitsbereichs selbständig disponieren können (z.B. die selbständige Filialleiterin). Als Selbständige gelten auch Abgeordnete in den Parlamenten des Bundes und der Länder sowie Zwischenmeister, Hausgewerbetreibende und Werkvertragspartner.

Siedlungsstrukturelle Gebietstypen

(Stadt-/Landgliederung)

Die Bundesanstalt für Landeskunde und Raumordnung (BfLR) hat für Zwecke der Informationsaufbereitung und -darstellung im Rahmen der laufenden Raumb Beobachtung siedlungsstrukturelle Gebietstypen auf verschiedenen Ebenen (Raumordnungsregionen, Kreise, Gemeinden) abgegrenzt. Die Überlegungen zur Abgrenzung der siedlungsstrukturellen Gebietstypen gingen davon aus, daß die Siedlungsstruktur von grundlegender Bedeutung für die regionale Entwicklung und die Ausbildung regionaler Lebensbedingungen ist. Vor allem die Merkmale "Zentralität" und "Verdichtung" können als zentrale Bestimmungsfaktoren der regionalen Entwicklung für raumordnungspolitische Fragestellungen angesehen werden.

Bei der Differenzierung nach Zentralität eignen sich die in den Programmen und Plänen der Länder ausgewiesenen zentralörtlichen Funktionen (z.B. Oberzentrum, Mittelzentrum) und in Wissenschaft und Praxis etablierten Schwellenwerte (z.B. Einwohnerzahl von mindestens 100 000 als Abgrenzungskriterium für eine Großstadt). Das Merkmal "Verdichtung" wird bei den **Regionstypen** durch Schwellenwerte für die Bevölkerungsdichte (Zahl der Einwohner pro qkm) operationalisiert, bei den **Kreistypen** durch einen mehrdimensionalen Verdichtungsindex.

– Regionstypen

Wichtigster Baustein in diesem Bezugssystem sind die Raumordnungsregionen, quasi die oberzentralörtlichen Einzugsbereiche. Sie eignen sich vorzugsweise für die Analyse interregionaler Unterschiede in den Lebensbedingungen. Die siedlungsstrukturelle Typisierung dieser Regionen nach den Kriterien Zentralität und Verdichtung führt zu drei unterschiedlichen siedlungsstrukturellen Regionstypen:

- Regionen mit großen Verdichtungsräumen
darunter: altindustrialisiert
darunter: nicht altindustrialisiert
- Regionen mit Verdichtungsansätzen
- Ländlich geprägte Regionen

– Kreistypen

Innerhalb der drei **Regionstypen** werden 6 Kreistypen unterschieden, deren Abgrenzung stark von der Merkmalskombination des jeweiligen Regionstyps abhängig ist.

In den Regionen mit großen Verdichtungsräumen werden drei Kreistypen ausgegliedert. Neben den Kernstädten (kreisfreie Großstädte) werden diejenigen Kreise dem Kreistyp "hochverdichtetes Umland" zugeordnet, die oberhalb eines aus verschiedenen Merkmalen (Siedlungsdichte, Wohnungsdichte, Arbeitsplatzdichte) berechneten mittleren Verdichtungsindex des Regionstyps liegen. Die restlichen Kreise bilden die Elemente des Kreistyps "ländliches Umland"; ihre Werte liegen unterhalb des Regionsmittels des Verdichtungsindex.

In den Regionen mit Verdichtungsansätzen wird nur nach Kernstädten und deren Umland unterschieden; die Kreise in ländlichen Regionen erfahren keine weitere Differenzierung.

Die siedlungsstrukturellen Gebietstypen (Regions-, Kreis- und **Gemeindetypen**) sind grenzscharf mit den administrativen Gebietsabgrenzungen (Landes-, Kreis- und Gemeindegrenzen), so daß entsprechende statistische Informationen der amtlichen Statistik genutzt werden können.

– Gemeindetypen

Die Gemeindetypisierung berücksichtigt sowohl die Lage im großräumigen siedlungsstrukturellen Kontext (Lage im **Regionstyp**) als auch die innerregionalen Bezugsbedingungen (Lage im **Kreistyp**). Einzig die Kernstädte in Regionen mit großen Verdichtungsräumen werden nach ihrer Größe differenziert (Kernstädte über 500 000 Einwohner und Kernstädte mit einer Einwohnerzahl zwischen 100 000 und 500 000), um dem besonderen Charakter der Funktionen von und der Lebensbedingungen in großen Großstädten gerecht zu werden.

Die Differenzierung der Gemeinden innerhalb der sonstigen Kreistypen erfolgt nach der zentralörtlichen Funktion der Gemeinde. Auf die politische Gemeindegröße als Abgrenzungskriterium wird verzichtet, um die Nachteile der mangelnden Vergleichbarkeit administrativer Gegebenheiten in den Bundesländern zu eliminieren. Die Gemeindegröße geht nun indirekt über die jeweilige Zentralität in die Typik ein. Diese Zentralität orientiert sich an vorhandenen Einrichtungen und Plänen und beschreibt die Lebensverhältnisse und ihre wahrscheinliche Fortentwicklung plastischer als das alleinige Merkmal der Gemeindegröße.

Es werden zwei Typisierungsmodelle unterschieden, die wiederum der Forderung nach Integrierbarkeit gerecht

werden: Typik II bildet die Grundelemente der zentralörtlichen Funktionsbereiche ab, Ober-, Mittel-, Unter- und Kleinzentren und Gemeinden ohne zentralörtliche Funktion. Typik I stellt eine sehr starke Zusammenfassung der Typik II dar, indem die Ausprägungen zentralörtlicher Funktionen auf einige wenige beschränkt bleiben. Zunächst werden die Kernstädte nur nach ihrer Größe unterschieden – sie entsprechen ansonsten dem Kreistyp "Kernstadt". Differenzierungen nach der zentralörtlichen Funktion sind auf das Umland der Kernstädte und den ländlichen Raum bzw. die jeweiligen Kreistypen beschränkt: Gemeinden mit hoher zentralörtlicher Funktion (Ober- und Mittelzentren) und Gemeinden mit geringer oder fehlender zentralörtlicher Funktion (Unter- und Kleinzentren und Gemeinden ohne zentralörtliche Funktion). Damit wird im Umland praktisch nur nach "Stadt" und "Nicht-Stadt" unterschieden, bei den Kernstädten nach "Groß-Stadt" und "großer Großstadt".

– Städtische Gebiete

Die Bevölkerungsdichte (mindestens 10 Personen je ha) ist ein wesentliches Kriterium für die Bestimmung städtischer Gebiete.

Ein weiterer Gesichtspunkt ist die Flächennutzung ("land use") (mindestens 50 % städtische Nutzung).

Ausgehend von einer primären Zuordnung zu städtischen Gebieten wurden alle Gemeinden einbezogen, die mit dem Kern eng verbunden waren, unabhängig davon, ob sie die 50 %-Nutzungsgrenze erfüllten oder nicht.

Auch einige nicht in Stadtnähe gelegene Gemeinden wurden einbezogen, wenn trotz einer insgesamt niedrigen städtischen Nutzungsziffer in einigen Teilen eine starke Bebauung zu verzeichnen war.

Insgesamt wurden für die Bundesrepublik 74 städtische Gebiete definiert.

Sonnenenergie

Zur Nutzung der Sonnenenergie werden in der Regel Sonnenkollektoren, die Sonnenlicht und solare Wärmestrahlung absorbieren und in Form nutzbarer Wärmeenergie an einen flüssigen Wärmeträger weitergeben, seltener auch Solarzellen eingesetzt.

Sonstige Gebäude mit Wohnraum

Gebäude, die mindestens eine **Wohnung** oder **sonstige Wohneinheit** enthalten, aber überwiegend für Nichtwohnzwecke, z.B. für gewerbliche, soziale, kulturelle oder Verwaltungszwecke, genutzt werden. Beispiele dafür sind: Hausmeisterwohnungen in Fabrik- oder Verwaltungsgebäuden, Schulen, Hotels, Krankenhäusern, Geschäfts- und Bürogebäuden.

Soziale Stellung der Bezugsperson

Bei der sozialen Stellung der **Bezugsperson** wird unterschieden in:

- **Selbständige, Beamte, Angestellte** (einschließlich Auszubildende im kaufmännischen oder technischen Bereich),
- **Arbeiter** (einschließlich Auszubildende im gewerblichen Bereich),
- Rentner, Pensionäre,
- sonstige **Nichterwerbstätige**.

Staatsangehörigkeit

Personen, die nach dem Grundgesetz der Bundesrepublik Deutschland (Artikel 116 Abs. 1) den Personen mit deutscher Staatsangehörigkeit gleichgestellt sind, z.B. Vertriebene und Flüchtlinge deutscher Volkszugehörigkeit, zählen als Deutsche, ebenso Spätaussiedler.

Personen, die neben der deutschen noch eine weitere Staatsangehörigkeit haben, gelten ebenfalls als Deutsche.

Unterkünfte

Unterkünfte sind behelfsmäßige Bauten zur vorübergehenden Nutzung. Hierzu zählen z.B. Behelfsheime, Baracken, Wohnwagen (z.B. auf Campingplätzen), Lauben (Gartenlauben, Schrebergartenhütten, Weinberg-hütten, Almhütten), festverankerte Wohnschiffe und Bauzüge. Ebenfalls zu den Unterkünften zählen Wochenend- und **Ferienhäuser** unter 50 qm Wohnfläche.

Für Unterkünfte wurden nur dann Angaben erhoben, wenn sie zum Zeitpunkt der Zählung bewohnt waren. Wohnwagen und Lauben wurden nur dann als bewohnte Unterkünfte erfaßt, wenn ihre Bewohner keine andere **Wohnung** oder **sonstige Wohneinheit** hatten.

Untermieter

Als Untermieter gelten alle **Haushalte** (auch Einzelperson) in einer **Wohneinheit**, denen Teile der Wohneinheit von dem **Inhaber der Wohneinheit (Eigentümer, Hauptmieter)** überlassen worden sind, gleichgültig, ob mit oder ohne Mietzahlung.

Völlig untervermietete Wohneinheiten

Eine Wohneinheit gilt als völlig untervermietet, wenn mehrere **Haushalte** darin wohnen, die einzeln mit dem nicht in der **Wohneinheit** wohnenden **Inhaber (Eigentümer oder Hauptmieter)** über Teile der Wohneinheit

einen Mietvertrag abgeschlossen haben. Die in einer solchen Wohneinheit lebenden Haushalte gelten als **Untermieter**.

Wärmepumpe

Mit Hilfe der Wärmepumpe, die oftmals mit Sonnenkollektoren eingesetzt wird, kann Wärme aus der umgebenden Luft, dem Erdboden oder Wasser aufgenommen und genutzt werden.

Wärmequelle

(siehe **Brennstoff**)

Wohnberechtigte Bevölkerung

Zur wohnberechtigten Bevölkerung zählen diejenigen Personen, die im betreffenden Gebiet eine Wohnung haben, unabhängig davon, ob es sich um eine Haupt- oder Nebenwohnung handelt. (Doppelzählung)

Wohnbevölkerung

Die Wohnbevölkerung umfaßt diejenigen Personen, die in dem angegebenen Gebiet ihre ständige Wohnung haben. Personen mit mehreren Wohnungen werden für die Gemeinde gezählt, von der aus sie zur Arbeit oder Ausbildung gehen. Für **nichterwerbstätige** bzw. nicht in Ausbildung stehende Personen erfolgt die Zuordnung nach dem Ort ihres überwiegenden Aufenthaltes. (Bevölkerungsbegriff der Volkszählung 1970)

Wohneinheiten, für die keine Angaben zum Haushalt/zur Person vorliegen

Das sind **Wohneinheiten**, die zur Zeit der Zählung von Mitgliedern **ausländischer Streitkräfte**, diplomatischer, berufskonsularischer Vertretungen oder der Ständigen Vertretung der DDR und deren Angehörige privatrechtlich gemietet waren. Für diesen Personenkreis bestand bei der Volkszählung keine Auskunftspflicht.

Wohneinheiten

Nach außen abgeschlossene, zu Wohnzwecken bestimmte, in der Regel zusammenliegende **Räume** in **Wohngebäuden, sonstigen Gebäuden mit Wohnraum** oder **Unterkünften** mit Wohnraum, die die Führung eines eigenen **Haushalts** ermöglichen. Hierbei ist es gleichgültig, ob in der Wohneinheit ein Haushalt oder mehrere Haushalte untergebracht sind oder ob die Wohneinheit leersteht bzw. eine **Freizeitwohneinheit** ist. Mehrere Wohneinheiten in einem **Gebäude**, die von nur einem Haushalt genutzt werden, gelten als eine Wohneinheit.

Bei den Wohneinheiten wird unterschieden zwischen **Wohnungen** und **sonstigen Wohneinheiten**.

Wohnungen

Als Wohnungen gelten nur **Wohneinheiten** in **Gebäuden**, die mit Küche bzw. Kochnische ausgestattet sind.

Sonstige Wohneinheiten

Hierzu zählen alle **Wohneinheiten** in **Unterkünften** sowie Wohneinheiten in **Gebäuden**, die nicht mit Küche oder Kochnische ausgestattet sind.

1968 wurden sonstige Wohneinheiten unter dem Begriff "Wohngelegheiten" erfaßt.

Wohngebäude

Als Wohngebäude gelten **Gebäude**, die gemessen an der Gesamtnutzfläche mindestens zur Hälfte Wohnzwecken dienen.

Unterschieden werden

- Wohngebäude (im engeren Sinn)
- **Wohnheime**
- **Ferienhäuser** (Wohngebäude mit nur 1 oder 2 **Freizeitwohneinheiten**)

Bei der Gebäude- und Wohnungszählung 1968 wurden unterschieden:

- Nichtlandwirtschaftliche Wohngebäude
- Wochenend-/Ferienhäuser mit 50 und mehr m² Wohnfläche
- Landwirtschaftliche Wohngebäude

Wohnheime wurden 1968 generell als sonstige Gebäude mit Wohnraum ausgewiesen.

Wohnheime

Wohnheime dienen den Wohnbedürfnissen bestimmter Bevölkerungskreise, z.B. Studentenwohnheim, Altenwohnheim, Schwesternwohnheim, Wohnheim für Mutter und Kind. Ein **Gebäude** kann vollständig oder nur teilweise (z.B. Altenzentrum) als Wohnheim genutzt werden.

Wohnheime dienen primär dem Wohnen, d.h. der für Anstalten typische Gesichtspunkt der Betreuung tritt bei ihnen in den Hintergrund. Die Bewohner von Wohnheimen führen in der Regel einen eigenen **Haushalt**. Wohnheime können aber auch Gemeinschaftseinrich-

tungen (Gemeinschaftsverpflegung, Gemeinschaftsräume) besitzen. Wohnheime enthalten **Wohnungen** und/oder "**sonstige Wohneinheiten**".

Nur überwiegend für Wohnzwecke genutzte Gebäude mit vollständiger Wohnheimnutzung werden als Wohnheime ausgewiesen.

1968 wurden Wohnheime generell als sonstige Gebäude mit Wohnraum erfaßt.

Wohnverhältnis

Hierunter ist die Rechtsform der Wohnungsnutzung

durch einen **Haushalt** zu verstehen. Es wird unterschieden zwischen **Eigentümern, Hauptmietern, Untermietern**.

Zentralheizung

Bei einer Zentralheizung versorgt eine zentrale Heizquelle über ein Röhrensystem die **Wohneinheiten** nur eines **Gebäudes**.

Zweitwohneinheiten/-wohnungen

Wohneinheiten, die von keinem Haushaltsmitglied als Hauptwohnung benutzt werden.

Verwaltungseinteilung des Landes Baden-Württemberg

Stand: 1.1.1987



1) Soweit Land Baden-Württemberg

Quelle: Statistisches Landesamt Baden-Württemberg

Übersicht über die Tabellen des Bandes 403, Heft 4 Teil B

Nachweis	Tabellennummer				
	1	2	3	4	5
Darstellungseinheit					
Gebäude mit Wohnraum	X				
Wohngebäude (ohne Wohnheime, ohne Wohngebäude mit nur 1 oder 2 Freizeitwohneinheiten)	X				
Wohnungen		X	X		
Bewohnte Wohnungen			X		X
Eigentümerwohnungen/bewohnte					X
Mietwohnungen/bewohnte					X
Bewohnte Wohneinheiten				X	
Haushalte					X
Merkmal					
Errichtungsjahr/Baualter	X	X			
Ausstattung		X			
Heizungsart				X	
Brennstoff/Wärmequelle				X	
Räume/Räume je Person			X		
Wohnfläche/Wohnfläche je Person in m ²			X		
Miete je m ² in DM					X
Mit Mitteln des sozialen Wohnungsbaus öffentlich gefördert (1. Förderungsweg)		X			
Wohnverhältnis (Eigentümer/Hauptmieter/Untermieter)					X
Regionale Gliederung					
Land	X	X	X	X	X
Regierungsbezirk	X	X	X	X	X
Region	X	X	X	X	X
Kreis	X	X	X	X	X
Gemeinde	X	X	X	X	X
Gemeindeteil	X	X	X	X	X

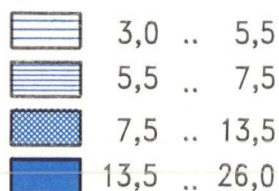
Teil I

Kreisergebnisse

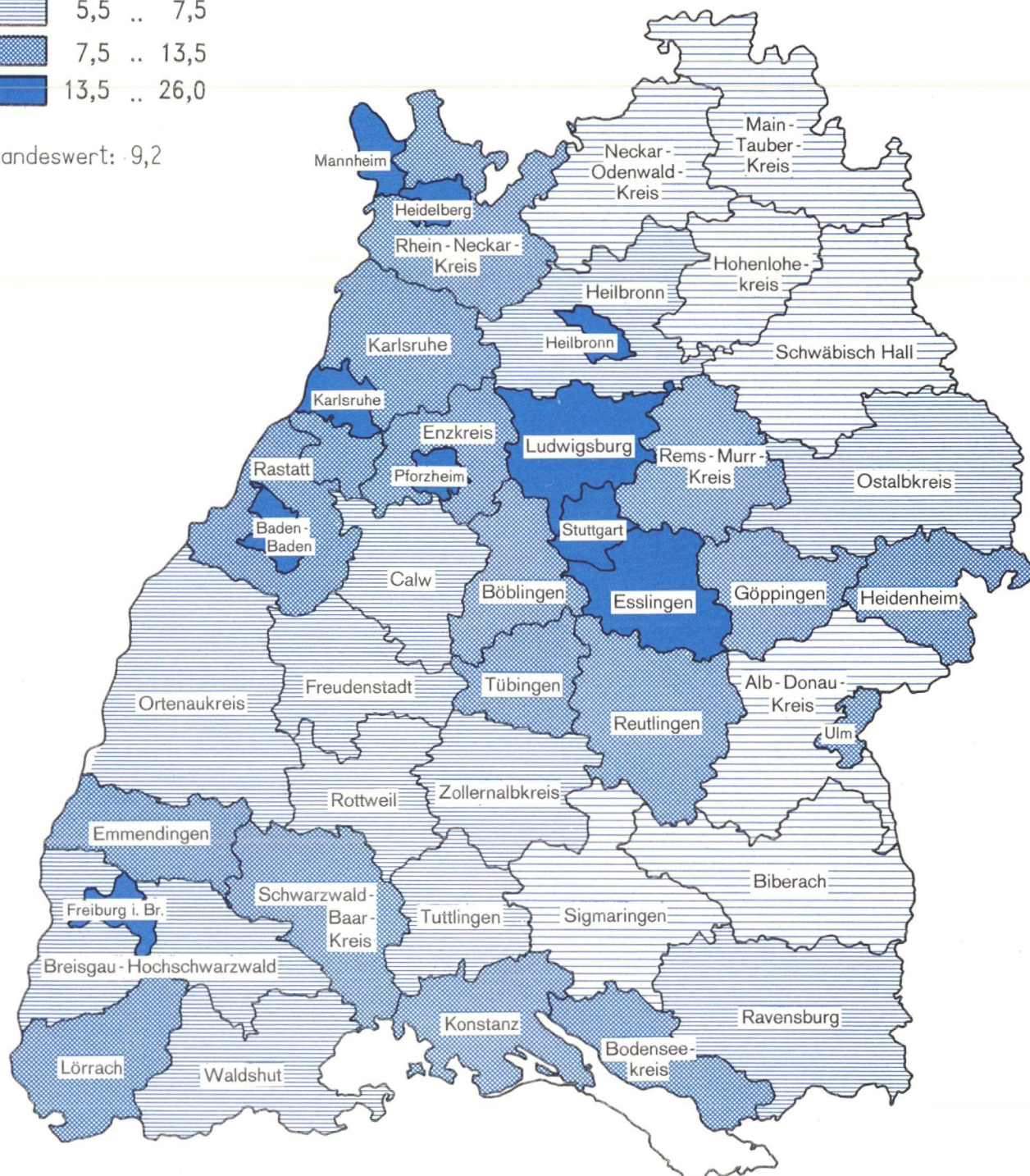
Wohndichte in den Stadt- und Landkreisen Baden-Württembergs am 25. Mai 1987 - Ergebnisse der Gebäude- und Wohnungszählung -

Wohnungen je ha Siedlungsfläche

von .. bis unter



Landeswert: 9,2

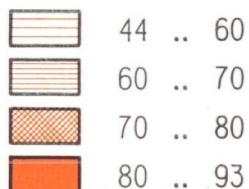


Wohnungen in Mehrfamilienhäusern in den Stadt- und Landkreisen Baden-Württembergs am 25. Mai 1987

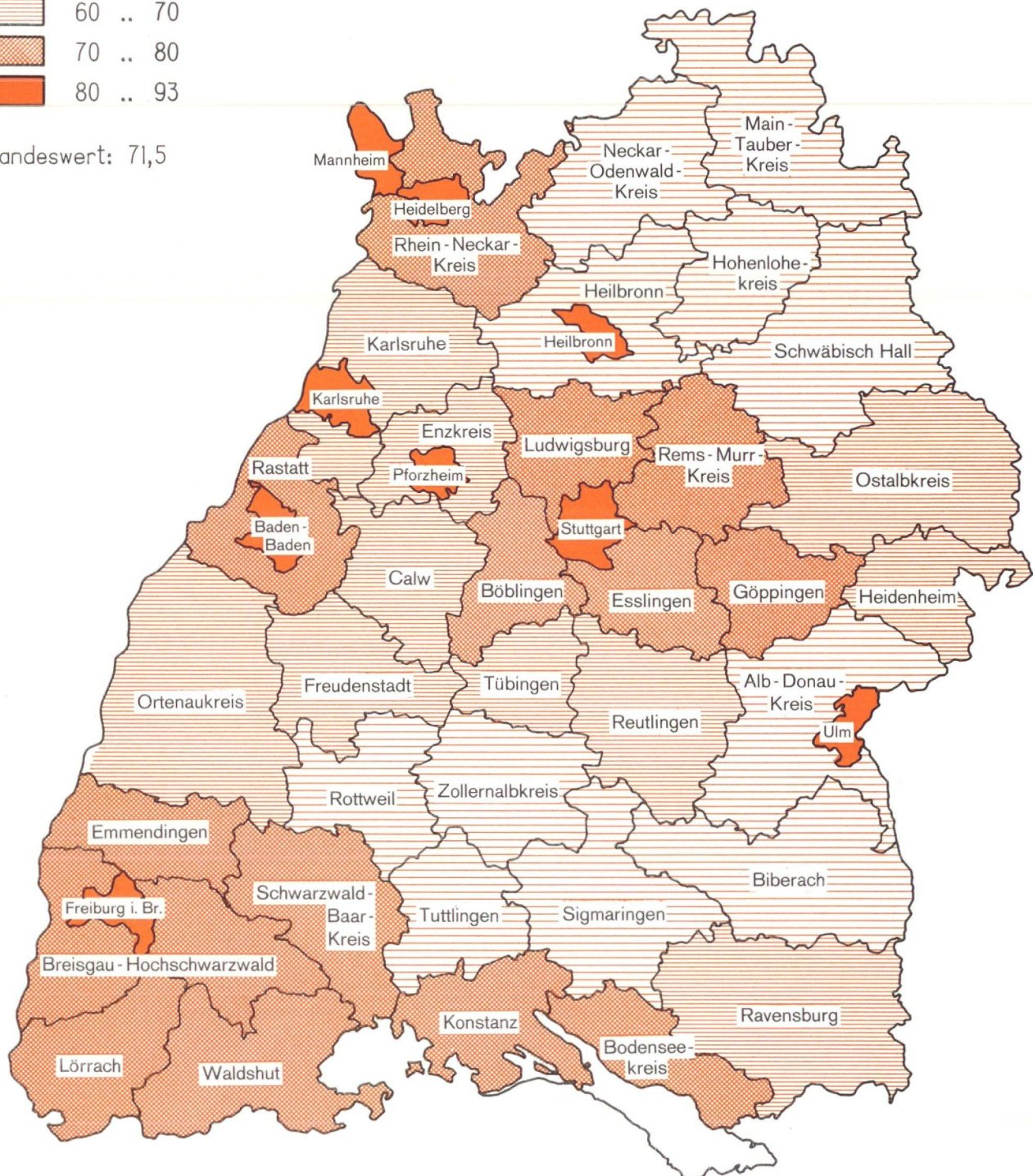
- Ergebnisse der Gebäude- und Wohnungszählung -

Anteil an den Wohnungen insgesamt in Prozent

von .. bis unter



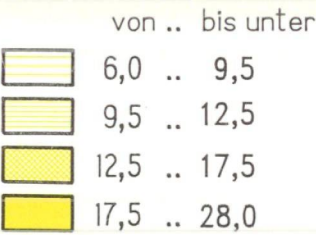
Landeswert: 71,5



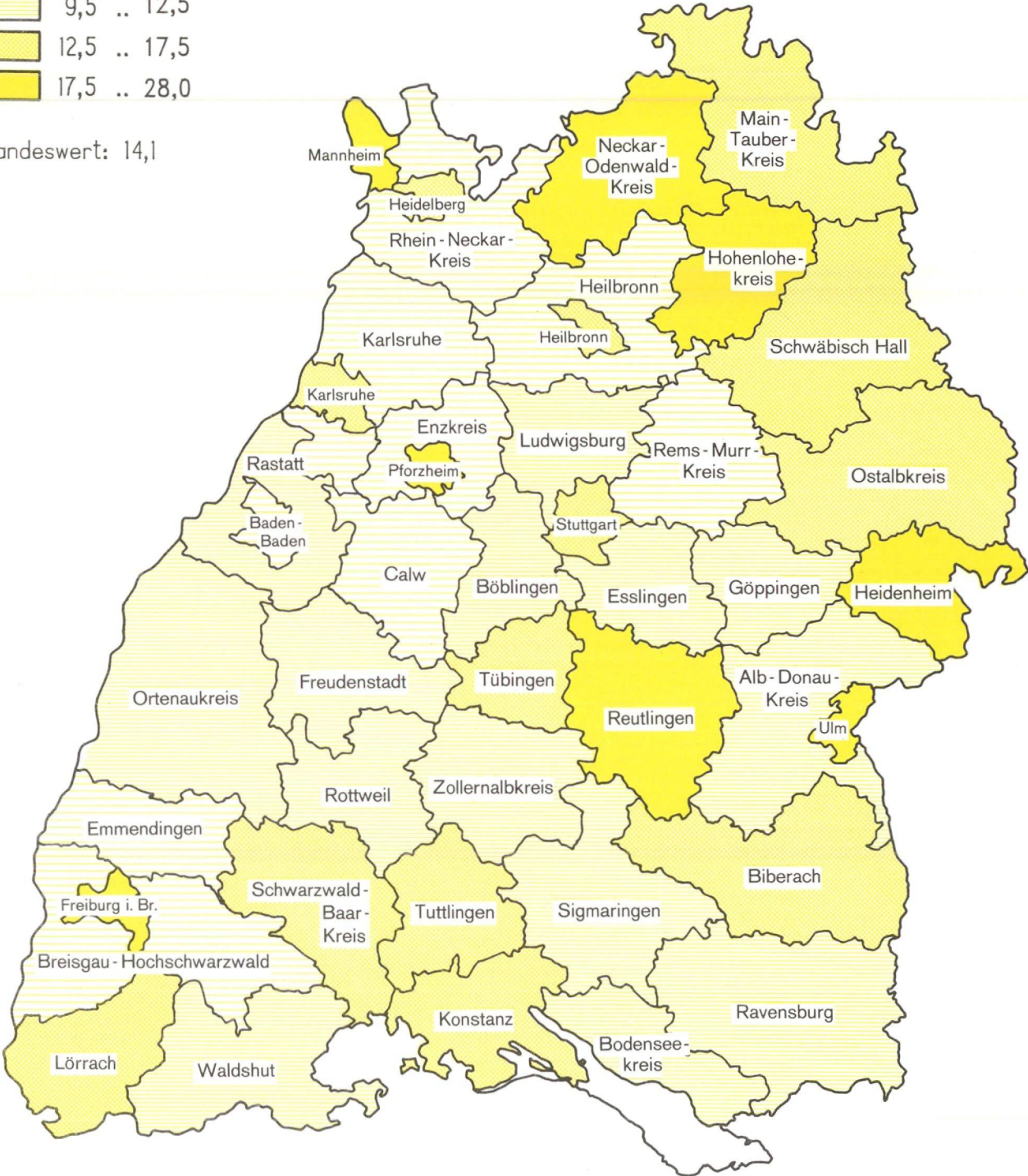
Öffentlich geförderte Mietwohnungen in den Stadt- und Landkreisen Baden-Württembergs am 25. Mai 1987

- Ergebnisse der Gebäude- und Wohnungszählung -

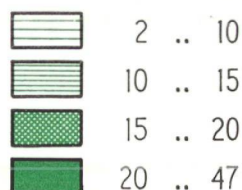
Anteil an den Mietwohnungen insgesamt in Prozent



Landeswert: 14,1



von „ bis unter



Landeswert: 19,8

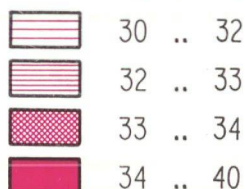
10 .. 15
15 .. 20
20 .. 47

Mannheim
Heidelberg
Rhein-Neckar-Kreis
Neckar-Odenwald-Kreis
Main-Tauber-Kreis
Hohenlohe-Kreis
Heilbronn
Schwäbisch Hall
Karlsruhe
Enzkreis
Ludwigsburg
Rems-Murr-Kreis
Ostalbkreis
Rastatt
Pforzheim
Stuttgart
Baden-Baden
Calw
Böblingen
Esslingen
Göppingen
Heidenheim
Ortenaukreis
Freudenstadt
Tübingen
Alb-Donau-Kreis
Ulm
Reutlingen
Rottweil
Zollernalbkreis
Emmendingen
Schwarzwald-Baar-Kreis
Freiburg i. Br.
Breisgau-Hochschwarzwald
Tuttlingen
Sigmaringen
Biberach
Lörrach
Waldshut
Konstanz
Bodensee-Kreis
Ravensburg

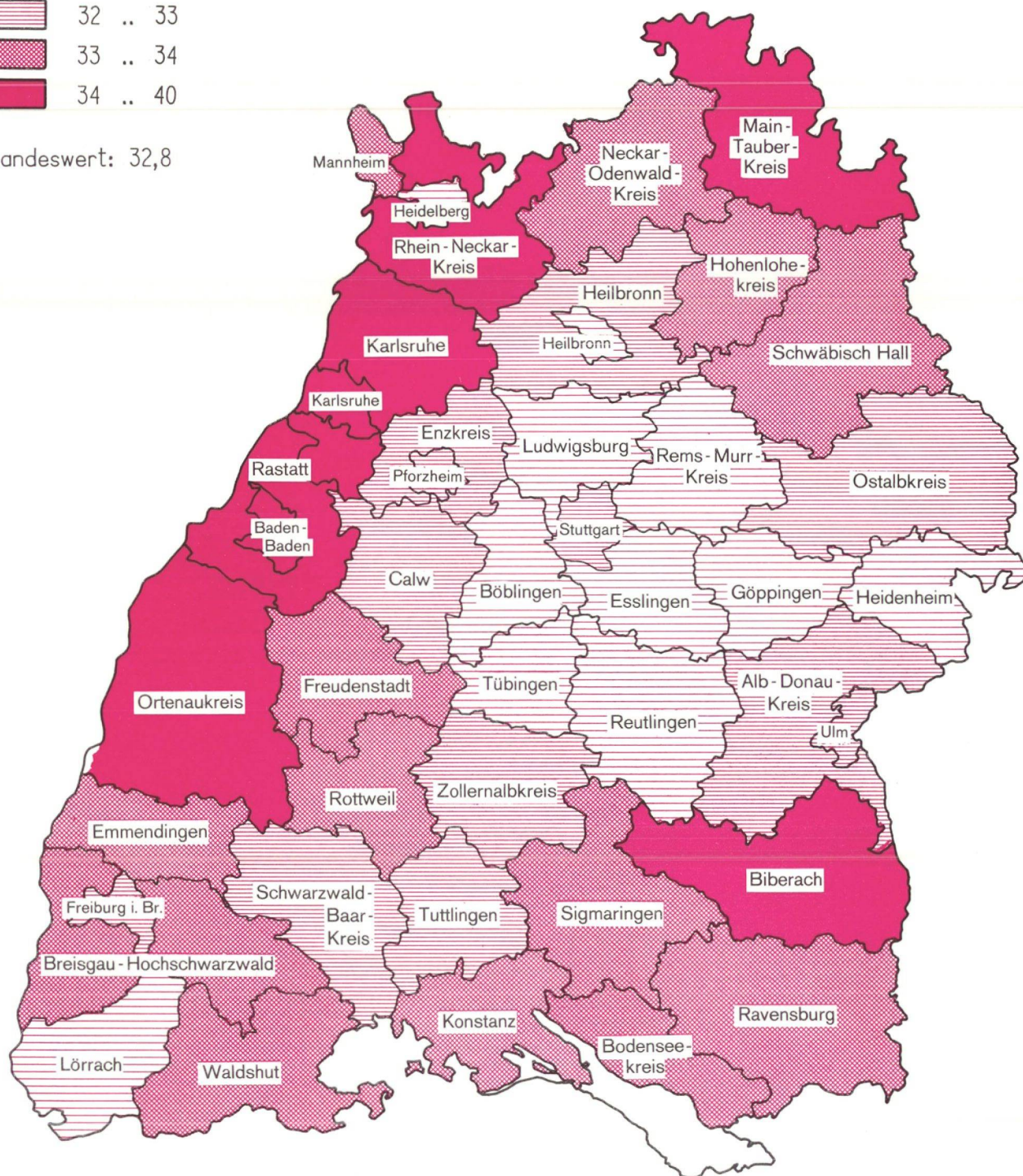
Fläche je Person in Mietwohnungen in den Stadt- und Landkreisen Baden-Württembergs am 25. Mai 1987 - Ergebnisse der Gebäude- und Wohnungszählung -

In Quadratmeter

von .. bis unter




Landeswert: 32,8



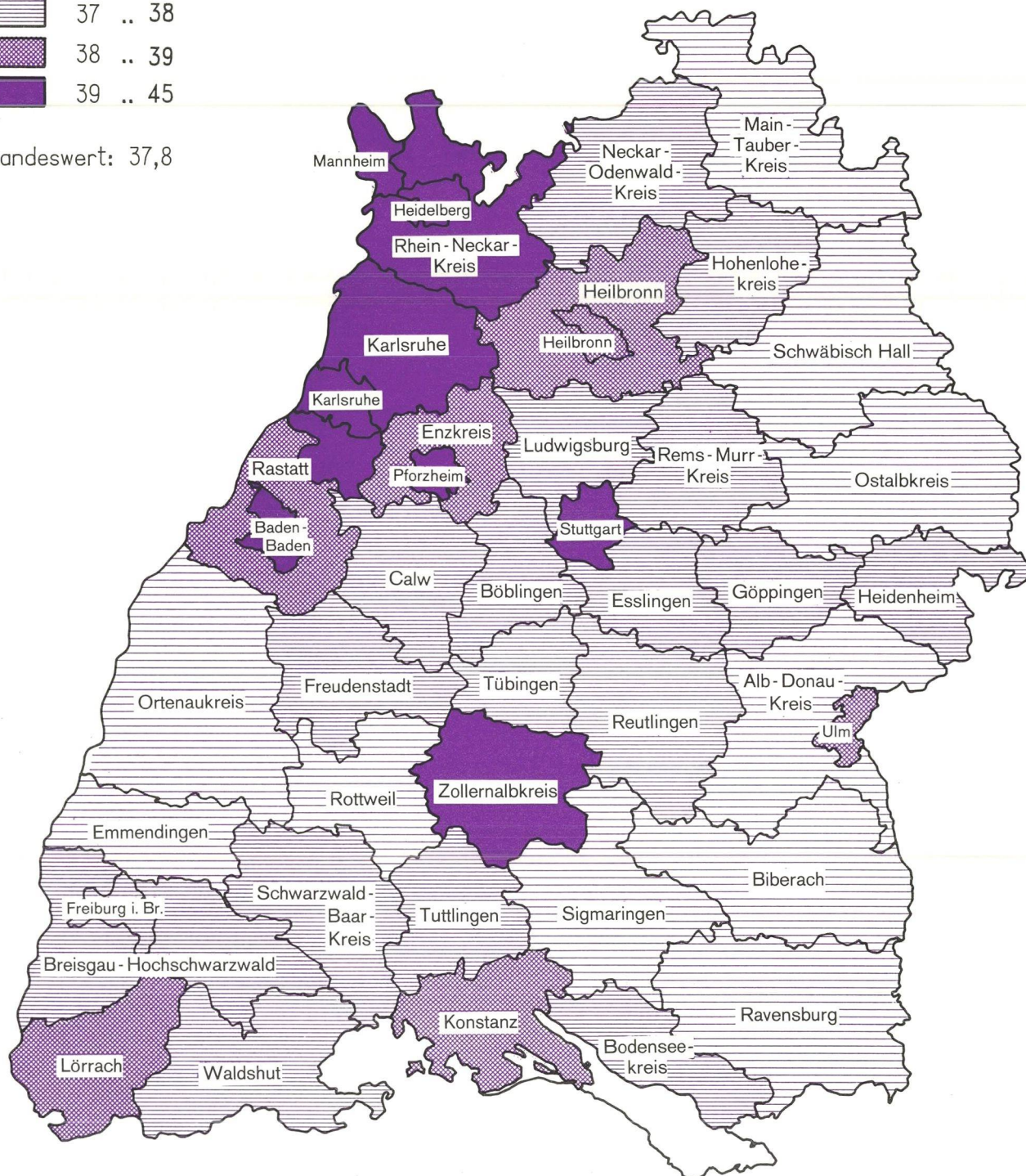
Fläche je Person in Eigentümerwohnungen in den Stadt- und Landkreisen Baden-Württembergs am 25. Mai 1987 - Ergebnisse der Gebäude- und Wohnungszählung -

In Quadratmeter

von .. bis unter



Landeswert: 37,8



Tabellen

1. Gebäude mit Wohnraum in den Stadt- und Landkreisen Baden-Württembergs am 25. Mai 1987 nach Art des Gebäudes und Baualter

Schl.-Nr.	Kreis Region Regierungsbezirk Land	Gebäude mit Wohnraum insgesamt	Darunter Wohn- gebäude ¹⁾	Darunter (Sp. 2) mit . . . Wohnungen			Davon (Sp. 2) errichtet von . . . bis . . .			
				1	2	3 und mehr	bis 1948	1949 – 1968	1969 – 1978	1979 und später
		1	2	3	4	5	6	7	8	9

Regierungsbezirk Stuttgart

Region Mittlerer Neckar

111	Stadtkreis Stuttgart, L.-Hauptstadt	69 726	66 641	18 888	13 087	34 470	32 715	22 736	6 689	4 501
115	Landkreise Böblingen	61 753	60 111	35 176	15 768	9 136	13 051	23 144	14 582	9 334
116	Esslingen	92 079	89 631	49 477	23 320	16 747	24 766	34 547	18 754	11 564
117	Göppingen	49 857	48 286	26 595	15 113	6 549	16 836	16 492	8 734	6 224
118	Ludwigsburg	86 414	84 465	46 560	21 596	16 260	23 180	30 774	18 226	12 285
119	Rems-Murr-Kreis	73 185	71 059	36 755	20 806	13 468	19 926	27 184	14 392	9 557
11	Region Mittlerer Neckar	433 014	420 193	213 451	109 690	96 630	130 474	154 877	81 377	53 465

Region Franken

121	Stadtkreis Heilbronn	19 242	18 779	9 048	4 463	5 264	6 197	7 577	3 046	1 959
125	Landkreise Heilbronn	64 662	63 148	42 893	15 717	4 519	18 497	19 906	14 063	10 682
126	Hohenlohekreis	21 671	21 034	15 014	4 635	1 377	6 953	6 760	4 073	3 248
127	Schwäbisch Hall	37 438	36 034	24 198	8 821	2 988	12 602	11 381	6 911	5 140
128	Main-Tauber-Kreis	30 010	28 936	18 913	7 704	2 308	10 838	9 127	5 221	3 750
12	Region Franken	173 023	167 931	110 066	41 340	16 456	55 087	54 751	33 314	24 779

Region Ostwürttemberg

135	Landkreise Heidenheim	29 402	28 609	18 512	7 188	2 898	9 664	10 814	4 702	3 429
136	Ostalbkreis	62 460	60 509	35 833	18 401	6 247	17 778	22 515	11 647	8 569
13	Region Ostwürttemberg	91 862	89 118	54 345	25 589	9 145	27 442	33 329	16 349	11 998
1	Regierungsbezirk Stuttgart	697 899	677 242	377 862	176 619	122 231	213 003	242 957	131 040	90 242

Regierungsbezirk Karlsruhe

Region Mittlerer Oberrhein

211	Stadtkreise Baden-Baden	9 424	9 038	3 447	2 513	3 070	3 802	2 886	1 355	995
212	Karlsruhe	34 579	33 560	13 957	6 298	13 288	12 595	13 596	3 838	3 531
215	Landkreise Karlsruhe	86 571	85 115	53 226	23 188	8 671	25 574	28 613	18 016	12 912
216	Rastatt	42 703	41 658	22 549	13 418	5 677	13 451	14 382	8 098	5 727
21	Region Mittlerer Oberrhein	173 277	169 371	93 179	45 417	30 706	55 422	59 477	31 307	23 165

Region Unterer Neckar

221	Stadtkreise Heidelberg	17 798	17 150	6 440	3 498	7 198	7 874	5 530	1 838	1 908
222	Mannheim	36 325	35 357	13 527	6 653	15 114	14 613	13 016	3 650	4 078
225	Landkreise Neckar-Odenwald-Kreis	33 293	32 039	21 488	8 694	1 847	10 003	12 197	5 934	3 905
226	Rhein-Neckar-Kreis	102 238	100 121	55 614	29 217	15 237	28 391	35 242	22 422	14 066
22	Region Unterer Neckar	189 654	184 667	97 069	48 062	39 396	60 881	65 985	33 844	23 957

Region Nordschwarzwald

231	Stadtkreis Pforzheim	15 342	14 828	6 748	3 071	5 006	4 430	6 059	2 824	1 515
235	Landkreise Calw	30 573	28 831	16 910	7 978	3 869	9 735	8 650	5 640	4 806
236	Enzkreis	41 106	40 142	25 400	11 336	3 395	12 449	12 706	8 796	6 191
237	Freudenstadt	25 126	23 220	14 388	6 049	2 755	9 383	6 856	4 016	2 965
23	Region Nordschwarzwald	112 147	107 021	63 446	28 434	15 025	35 997	34 271	21 276	15 477
2	Regierungsbezirk Karlsruhe	475 078	461 059	253 694	121 913	85 127	152 300	159 733	86 427	62 599

1) Ohne Wohngebäude mit vollständiger Wohnheimnutzung; ohne Wohngebäude nur mit 1 oder 2 Freizeitwohneinheiten.

Noch: 1. **Gebäude mit Wohnraum in den Stadt- und Landkreisen Baden-Württembergs am 25. Mai 1987 nach Art des Gebäudes und Baulter**

Schl.-Nr.	Kreis Region Regierungsbezirk Land	Gebäude mit Wohnraum insgesamt	Darunter Wohn- gebäude ¹⁾	Darunter (Sp. 2) mit . . . Wohnungen			Davon (Sp. 2) errichtet von . . . bis . . .			
				1	2	3 und mehr	bis 1948	1949 – 1968	1969 – 1978	1979 und später
				1	2	3	4	5	6	7
Regierungsbezirk Freiburg										
Region Südlicher Oberrhein										
311	Stadtkreis Freiburg im Breisgau	21 403	20 531	7 682	4 090	8 715	7 566	7 657	3 007	2 301
315	Landkreise Breisgau-Hochschwarzw.	43 279	40 230	23 271	10 344	6 590	12 626	10 653	10 026	6 925
316	Emmendingen	26 451	25 506	14 053	7 337	4 097	9 527	7 008	5 334	3 637
317	Ortenaukreis	77 917	74 792	42 990	21 920	9 848	29 445	21 673	14 171	9 503
31	Region Südlicher Oberrhein	169 050	161 059	87 996	43 691	29 250	59 164	46 991	32 538	22 366
Region Schwarzwald-Baar-Heuberg										
325	Landkreise Rottweil	31 652	29 831	19 412	7 534	2 872	12 020	9 043	5 073	3 695
326	Schwarzwald-Baar-Kreis	38 454	35 915	19 092	10 003	6 801	13 573	11 799	6 290	4 253
327	Tuttlingen	28 441	27 097	18 598	6 094	2 395	9 919	8 950	4 548	3 680
32	Region Schwarzwald-Baar-Heub.	98 547	92 843	57 102	23 631	12 068	35 512	29 792	15 911	11 628
Region Hochrhein-Bodensee										
335	Landkreise Konstanz	42 584	40 604	22 181	9 415	8 957	15 327	12 222	7 798	5 257
336	Lörrach	36 275	34 799	19 543	8 323	6 903	13 978	9 393	6 698	4 730
337	Waldshut	30 781	28 297	16 012	7 770	4 482	10 693	7 917	5 372	4 315
33	Region Hochrhein-Bodensee	109 640	103 700	57 736	25 508	20 342	39 998	29 532	19 868	14 302
3	Regierungsbezirk Freiburg	377 237	357 602	202 834	92 830	61 660	134 674	106 315	68 317	48 296
Regierungsbezirk Tübingen										
Region Neckar-Alb										
415	Landkreise Reutlingen	56 437	54 261	36 123	11 785	6 297	18 634	18 996	9 486	7 145
416	Tübingen	36 691	35 679	22 118	8 245	5 219	12 276	10 873	7 053	5 477
417	Zollernalbkreis	48 671	47 163	36 805	7 729	2 608	17 667	15 809	7 993	5 694
41	Region Neckar-Alb	141 799	137 103	95 046	27 759	14 124	48 577	45 678	24 532	18 316
Region Donau-Iller ²⁾										
421	Stadtkreis Ulm	15 700	15 206	7 361	3 028	4 805	4 809	5 667	2 575	2 155
425	Landkreise Alb-Donau-Kreis	39 637	38 345	27 131	8 742	2 460	12 368	12 076	8 242	5 659
426	Biberach	39 222	37 419	28 478	6 584	2 337	14 477	10 498	6 917	5 527
42	Region Donau-Iller	94 559	90 970	62 970	18 354	9 602	31 654	28 241	17 734	13 341
Region Bodensee-Oberschwaben										
435	Landkreise Bodenseekreis	35 288	33 279	19 204	8 058	5 994	9 845	11 032	6 844	5 558
436	Ravensburg	50 600	47 801	31 190	10 543	6 037	17 265	14 691	9 187	6 658
437	Sigmaringen	28 617	26 788	19 608	5 298	1 855	10 556	7 833	4 672	3 727
43	Region Bodensee-Oberschwaben	114 505	107 868	70 002	23 899	13 886	37 666	33 556	20 703	15 943
4	Regierungsbezirk Tübingen	350 863	335 941	228 018	70 012	37 612	117 897	107 475	62 969	47 600
Land Baden-Württemberg										
Insgesamt		1 901 077	1 831 844	1 062 408	461 374	306 630	617 874	616 480	348 753	248 737

1) Ohne Wohngebäude mit vollständiger Wohnheimnutzung; ohne Wohngebäude nur mit 1 oder 2 Freizeitwohneinheiten. – 2) Soweit Land Baden-Württemberg.

**2. Wohnungen in den Stadt- und Landkreisen Baden-Württembergs am 25. Mai 1987 nach öffentlicher Förderung,
Baualter des Gebäudes und Ausstattung**

Schl.-Nr.	Kreis Region Regierungsbezirk Land	Wohnungen ¹⁾		Davon (Sp. 1) in von . . . bis . . . errichteten Gebäuden				Darunter (Sp. 1)		
		insgesamt	darunter öffentlich gefördert ²⁾	bis 1948	1949 – 1968	1969 – 1978	1979 und später	mit Bad/Dusche und WC		ohne Bad/Dusche, mit WC
								mit	ohne	
		1	2	3	4	5	6	7	8	9

Regierungsbezirk Stuttgart

Region Mittlerer Neckar

111	Stadtkreis Stuttgart, L.-Hauptstadt	265 230	37 242	107 789	102 523	35 924	18 994	153 980	92 581	14 898
	Landkreise									
115	Böblingen	125 188	12 489	20 832	49 779	34 013	20 564	91 869	27 230	5 093
116	Esslingen	187 009	17 681	45 328	72 602	44 405	24 674	128 030	46 644	10 176
117	Göppingen	92 155	9 513	29 624	33 890	17 121	11 520	58 827	25 997	6 292
118	Ludwigsburg	181 339	17 728	40 662	69 726	45 613	25 338	124 952	45 846	8 860
119	Rems-Murr-Kreis	145 855	11 792	33 949	58 564	34 071	19 271	99 515	37 622	7 624
11	Region Mittlerer Neckar	996 776	106 445	278 184	387 084	211 147	120 361	657 173	275 920	52 943

Region Franken

121	Stadtkreis Heilbronn	48 942	6 779	12 119	22 513	8 602	5 708	35 359	11 490	1 905
	Landkreise									
125	Heilbronn	97 327	8 598	25 870	32 127	22 477	16 853	65 867	25 978	4 494
126	Hohenlohekreis	31 673	4 894	9 055	10 921	6 459	5 238	18 732	10 561	1 740
127	Schwäbisch Hall	57 807	8 538	17 668	19 701	12 624	7 814	35 892	17 507	3 443
128	Main-Tauber-Kreis	46 403	6 355	14 574	16 594	9 438	5 797	28 363	15 571	1 639
12	Region Franken	282 152	35 164	79 286	101 856	59 600	41 410	184 213	81 107	13 221

Region Ostwürttemberg

135	Landkreise Heidenheim	49 823	7 449	14 144	21 635	8 455	5 589	30 252	16 090	3 024
136	Ostalbkreis	106 317	14 603	28 344	41 745	21 467	14 761	68 910	29 338	6 715
13	Region Ostwürttemberg	156 140	22 052	42 488	63 380	29 922	20 350	99 162	45 428	9 739
1	Regierungsbezirk Stuttgart	1 435 068	163 661	399 958	552 320	300 669	182 121	940 548	402 455	75 903

Regierungsbezirk Karlsruhe

Region Mittlerer Oberrhein

211	Stadtkreise Baden-Baden	25 388	1 342	10 213	8 690	3 837	2 648	18 883	5 474	774
212	Karlsruhe	123 772	16 862	42 959	53 376	17 232	10 205	86 426	33 106	2 206
	Landkreise									
215	Karlsruhe	143 508	11 434	37 595	50 882	34 533	20 498	97 501	38 881	4 643
216	Rastatt	78 424	7 704	22 016	28 909	16 578	10 921	54 012	21 010	2 533
21	Region Mittlerer Oberrhein	371 092	37 342	112 783	141 857	72 180	44 272	256 822	98 471	10 156

Region Unterer Neckar

221	Stadtkreise Heidelberg	61 159	8 168	23 887	21 590	9 046	6 636	46 157	11 753	1 728
222	Mannheim	146 270	32 874	47 632	70 240	16 600	11 798	95 645	41 742	6 584
	Landkreise									
225	Neckar-Odenwald-Kreis	48 159	8 375	13 307	19 452	9 783	5 617	30 552	14 930	1 827
226	Rhein-Neckar-Kreis	193 234	15 216	46 648	70 217	50 253	26 116	144 324	40 239	5 895
22	Region Unterer Neckar	448 822	64 633	131 474	181 499	85 682	50 167	316 678	108 664	16 034

Region Nordschwarzwald

231	Stadtkreis Pforzheim	48 688	7 714	10 915	24 033	9 458	4 282	35 732	11 763	885
	Landkreise									
235	Calw	53 230	3 930	16 326	15 809	12 488	8 607	36 251	12 996	3 172
236	Enzkreis	64 865	5 485	18 655	21 245	15 397	9 568	42 998	18 037	3 154
237	Freudenstadt	39 976	3 652	14 410	12 236	7 987	5 343	27 906	8 973	2 541
23	Region Nordschwarzwald	206 759	20 781	60 306	73 323	45 330	27 800	142 887	51 769	9 752
2	Regierungsbezirk Karlsruhe	1 026 673	122 756	304 563	396 679	203 192	122 239	716 387	258 904	35 942

1) Ohne Freizeitwohnungen und ohne Wohnungen in Gebäuden mit vollständiger Wohnheimnutzung. – 2) Nur 1. Förderungsweg.

Noch: 2. Wohnungen in den Stadt- und Landkreisen Baden-Württembergs am 25. Mai 1987 nach öffentlicher Förderung,
Baualter des Gebäudes und Ausstattung

Schl.-Nr.	Kreis Region Regierungsbezirk Land	Wohnungen ¹⁾		Davon (Sp. 1) in von . . . bis . . . errichteten Gebäuden				Darunter (Sp. 1)		
		insgesamt	darunter öffentlich gefördert ²⁾	bis 1948	1949 – 1968	1969 – 1978	1979 und später	mit Bad/Dusche und WC		ohne Bad/Dusche, mit WC
								mit	ohne	
		1	2	3	4	5	6	7	8	9

Regierungsbezirk Freiburg

Region Südlicher Oberrhein

311	Stadtkreis Freiburg im Breisgau	81 221	15 805	23 356	31 812	15 819	10 234	61 993	14 176	2 740
315	Landkreise Breisgau-Hochschwarzw.	78 598	6 734	21 016	20 609	23 328	13 645	62 866	12 472	2 054
316	Emmendingen	49 877	4 358	15 215	14 372	12 589	7 701	36 506	10 712	1 733
317	Ortenaukreis	138 938	13 200	48 573	44 549	28 947	16 869	96 985	35 383	4 528
31	Region Südlicher Oberrhein	348 634	40 097	108 160	111 342	80 683	48 449	258 350	72 743	11 055

Region Schwarzwald-Baar-Heuberg

325	Landkreise Rottweil	48 822	4 128	19 445	15 424	8 416	5 537	29 948	14 712	3 399
326	Schwarzwald-Baar-Kreis	77 965	10 511	25 388	26 748	16 824	9 005	58 435	15 075	3 619
327	Tuttlingen	43 872	4 856	15 935	14 298	8 128	5 511	28 061	12 086	2 627
32	Region Schwarzwald-Baar-Heub.	170 659	19 495	60 768	56 470	33 368	20 053	116 444	41 873	9 645

Region Hochrhein-Bodensee

335	Landkreise Konstanz	98 538	10 920	31 045	33 482	21 820	12 191	72 253	20 955	3 406
336	Lörrach	76 813	8 483	26 480	24 116	15 980	10 237	59 134	13 070	2 948
337	Waldshut	56 174	5 054	19 592	16 345	11 935	8 302	42 750	10 648	1 966
33	Region Hochrhein-Bodensee	231 525	24 457	77 117	73 943	49 735	30 730	174 137	44 673	8 320
3	Regierungsbezirk Freiburg	750 818	84 049	246 045	241 755	163 786	99 232	548 931	159 289	29 020

Regierungsbezirk Tübingen

Region Neckar-Alb

415	Landkreise Reutlingen	96 319	13 186	30 036	32 958	19 709	13 616	64 543	24 141	6 033
416	Tübingen	70 153	8 033	20 755	21 094	16 202	12 102	47 114	16 619	4 558
417	Zollernalbkreis	67 682	6 793	23 668	23 222	13 010	7 782	41 871	19 645	5 133
41	Region Neckar-Alb	234 154	28 012	74 459	77 274	48 921	33 500	153 528	60 405	15 724

Region Donau-Iller³⁾

421	Stadtkreis Ulm	44 934	9 797	13 365	18 545	7 477	5 547	26 953	15 918	1 396
425	Landkreise Alb-Donau-Kreis	57 202	6 301	16 754	19 170	13 239	8 039	33 285	19 722	3 151
426	Biberach	56 059	6 081	19 533	16 705	11 852	7 969	31 947	19 910	2 962
42	Region Donau-Iller	158 195	22 179	49 652	54 420	32 568	21 555	92 185	55 550	7 509

Region Bodensee-Oberschwaben

435	Landkreise Bodenseekreis	68 877	6 999	16 778	24 110	17 107	10 882	51 634	14 694	1 890
436	Ravensburg	87 232	8 526	28 877	26 386	19 620	12 349	57 182	24 080	4 298
437	Sigmaringen	41 401	4 026	15 073	12 562	7 510	6 256	25 424	13 028	2 055
43	Region Bodensee-Oberschwaben	197 510	19 551	60 728	63 058	44 237	29 487	134 240	51 802	8 243
4	Regierungsbezirk Tübingen	589 859	69 742	184 839	194 752	125 726	84 542	379 953	167 757	31 476

Land Baden-Württemberg

Insgesamt	3 802 418	440 208	1 135 405	1 385 506	793 373	488 134	2 585 819	988 405	172 341
-----------	-----------	---------	-----------	-----------	---------	---------	-----------	---------	---------

1) Ohne Freizeitwohnungen und ohne Wohnungen in Gebäuden mit vollständiger Wohnheimnutzung. – 2) Nur 1. Förderungsweg. – 3) Soweit Land Baden-Württemberg.

3. Wohnungen in den Stadt- und Landkreisen Baden-Württembergs am 25. Mai 1987 nach Anzahl der Räume

Schl.-Nr.	Kreis Region Regierungsbezirk Land	Wohnungen insgesamt ¹⁾	Davon mit							
			1		2		3		4	
		Anzahl		% von Sp. 1	Anzahl	% von Sp. 1	Anzahl	% von Sp. 1	Anzahl	% von Sp. 1
		1	2	3	4	5	6	7	8	9

Regierungsbezirk Stuttgart

Region Mittlerer Neckar

111	Stadtkreis Stuttgart, L.-Hauptstadt	265 230	11 263	4,2	18 361	6,9	58 310	22,0	105 964	40,0
115	Landkreise Böblingen	125 188	3 147	2,5	6 181	4,9	19 645	15,7	38 152	30,5
116	Esslingen	187 009	4 171	2,2	8 887	4,8	30 359	16,2	59 619	31,9
117	Göppingen	92 155	1 129	1,2	3 057	3,3	13 222	14,3	29 885	32,4
118	Ludwigsburg	181 339	3 801	2,1	8 000	4,4	28 265	15,6	60 076	33,1
119	Rems-Murr-Kreis	145 855	2 800	1,9	6 156	4,2	22 185	15,2	47 383	32,5
11	Region Mittlerer Neckar	996 776	26 311	2,6	50 642	5,1	171 986	17,3	341 079	34,2

Region Franken

121	Stadtkreis Heilbronn	48 942	1 045	2,1	2 053	4,2	9 238	18,9	18 205	37,2
125	Landkreise Heilbronn	97 327	1 128	1,2	3 052	3,1	12 635	13,0	24 182	24,8
126	Hohenlohekreis	31 673	272	0,9	970	3,1	3 955	12,5	6 898	21,8
127	Schwäbisch Hall	57 807	605	1,0	1 722	3,0	6 874	11,9	13 928	24,1
128	Main-Tauber-Kreis	46 403	552	1,2	1 535	3,3	6 198	13,4	11 240	24,2
12	Region Franken	282 152	3 602	1,3	9 332	3,3	38 900	13,8	74 453	26,4

Region Ostwürttemberg

135	Landkreise Heidenheim	49 823	506	1,0	1 317	2,6	7 021	14,1	15 057	30,2
136	Ostalbkreis	106 317	1 267	1,2	3 237	3,0	13 662	12,9	28 450	26,8
13	Region Ostwürttemberg	156 140	1 773	1,1	4 554	2,9	20 683	13,2	43 507	27,9
1	Regierungsbezirk Stuttgart	1 435 068	31 686	2,2	64 528	4,5	231 569	16,1	459 039	32,0

Regierungsbezirk Karlsruhe

Region Mittlerer Oberrhein

211	Stadtkreise Baden-Baden	25 388	633	2,5	1 640	6,5	5 622	22,1	8 420	33,2
212	Karlsruhe	123 772	4 694	3,8	8 490	6,9	30 081	24,3	44 930	36,3
215	Landkreise Karlsruhe	143 508	1 769	1,2	5 277	3,7	21 551	15,0	39 968	27,9
216	Rastatt	78 424	729	0,9	3 146	4,0	12 683	16,2	24 582	31,3
21	Region Mittlerer Oberrhein	371 092	7 825	2,1	18 553	5,0	69 937	18,8	117 900	31,8

Region Unterer Neckar

221	Stadtkreise Heidelberg	61 159	3 320	5,4	5 425	8,9	15 584	25,5	18 272	29,9
222	Mannheim	146 270	7 004	4,8	13 659	9,3	46 956	32,1	45 985	31,4
225	Landkreise Neckar-Odenwald-Kreis	48 159	367	0,8	1 379	2,9	6 374	13,2	11 448	23,8
226	Rhein-Neckar-Kreis	193 234	2 608	1,3	8 502	4,4	35 982	18,6	56 249	29,1
22	Region Unterer Neckar	448 822	13 299	3,0	28 965	6,5	104 896	23,4	131 954	29,4

Region Nordschwarzwald

231	Stadtkreis Pforzheim	48 688	1 359	2,8	3 524	7,2	13 060	26,8	17 276	35,5
235	Landkreise Calw	53 230	1 660	3,1	2 580	4,8	8 690	16,3	13 946	26,2
236	Enzkreis	64 865	794	1,2	2 284	3,5	9 898	15,3	17 808	27,5
237	Freudenstadt	39 976	804	2,0	1 668	4,2	5 975	14,9	9 966	24,9
23	Region Nordschwarzwald	206 759	4 617	2,2	10 056	4,9	37 623	18,2	58 996	28,5
2	Regierungsbezirk Karlsruhe	1 026 673	25 741	2,5	57 574	5,6	212 456	20,7	308 850	30,1

1) Ohne Freizeitwohnungen und ohne Wohnungen in Gebäuden mit vollständiger Wohnheimnutzung. – 2) Alle Räume mit 6 m² oder mehr sowie alle Küchen. – 3) Bei Wohnungen mit 10 und

... Räumen ²⁾						Räume ²⁾³⁾ in	Fläche der	Bewohnte Wohnungen insgesamt ¹⁾⁴⁾	Räume ²⁾	Wohn- fläche	Schl.-Nr.
5		6		7 und mehr		Wohnungen insgesamt ¹⁾			je Person		
Anzahl	% von Sp. 1	Anzahl	% von Sp. 1	Anzahl	% von Sp. 1	Anzahl	m ²		Anzahl		
10	11	12	13	14	15	16	17	18	19	20	

Regierungsbezirk Stuttgart

Region Mittlerer Neckar

44 181	16,7	16 071	6,1	11 080	4,2	1 049 876	19 439 589	259 714	1,88	34,78	111
29 008	23,2	15 579	12,4	13 476	10,8	569 010	11 120 191	122 789	1,74	34,08	115
43 515	23,3	22 444	12,0	18 014	9,6	841 147	16 065 848	184 436	1,79	34,20	116
22 346	24,2	11 852	12,9	10 664	11,6	431 355	8 158 945	90 195	1,83	34,55	117
43 118	23,8	21 241	11,7	16 838	9,3	816 611	15 547 105	178 173	1,80	34,28	118
35 139	24,1	17 284	11,9	14 908	10,2	665 100	12 647 199	143 804	1,81	34,39	119
217 307	21,8	104 471	10,5	84 980	8,5	4 373 099	82 978 877	979 111	1,81	34,40	11

Region Franken

10 134	20,7	4 458	9,1	3 809	7,8	212 209	3 967 919	47 141	1,83	34,12	121
24 107	24,8	15 816	16,3	16 407	16,9	483 920	9 456 186	95 262	1,85	36,21	125
7 218	22,8	5 129	16,2	7 231	22,8	165 569	3 191 980	30 989	1,85	35,78	126
13 718	23,7	9 104	15,7	11 856	20,5	297 431	5 701 175	56 183	1,85	35,43	127
10 042	21,6	6 909	14,9	9 927	21,4	237 329	4 593 897	44 740	1,85	35,78	128
65 219	23,1	41 416	14,7	49 230	17,4	1 396 458	26 911 157	274 315	1,85	35,60	12

Region Ostwürttemberg

11 657	23,4	7 199	14,4	7 066	14,2	240 404	4 494 743	48 827	1,85	34,54	135
25 729	24,2	16 667	15,7	17 305	16,3	525 983	9 962 297	103 782	1,82	34,44	136
37 386	23,9	23 866	15,3	24 371	15,6	766 387	14 457 040	152 609	1,83	34,47	13
319 912	22,3	169 753	11,8	158 581	11,1	6 535 944	124 347 074	1 406 035	1,82	34,66	1

Regierungsbezirk Karlsruhe

Region Mittlerer Oberrhein

4 875	19,2	2 256	8,9	1 942	7,6	107 512	2 210 331	23 341	2,01	41,26	211
21 257	17,2	7 936	6,4	6 384	5,2	494 703	9 746 532	122 507	1,86	36,75	212
33 723	23,5	20 712	14,4	20 508	14,3	687 744	13 948 552	141 441	1,84	37,28	215
17 620	22,5	9 482	12,1	10 182	13,0	367 160	7 386 359	75 594	1,81	36,41	216
77 475	20,9	40 386	10,9	39 016	10,5	1 657 119	33 291 774	362 883	1,85	37,15	21

Region Unterer Neckar

10 291	16,8	4 468	7,3	3 799	6,2	241 877	4 735 454	57 634	1,73	33,68	221
20 115	13,8	7 686	5,3	4 865	3,3	543 152	10 602 527	144 170	1,82	35,47	222
10 554	21,9	7 832	16,3	10 205	21,2	248 036	4 892 746	47 192	1,85	36,49	225
41 504	21,5	24 531	12,7	23 858	12,3	891 806	18 013 259	189 570	1,86	37,67	226
82 464	18,4	44 517	9,9	42 727	9,5	1 924 871	38 243 986	438 566	1,83	36,38	22

Region Nordschwarzwald

7 566	15,5	3 182	6,5	2 721	5,6	194 560	3 792 373	48 222	1,79	34,97	231
12 065	22,7	6 826	12,8	7 463	14,0	248 501	4 871 541	52 093	1,80	35,34	235
15 580	24,0	9 608	14,8	8 893	13,7	310 120	6 141 841	63 780	1,83	36,30	236
9 144	22,9	5 435	13,6	6 984	17,5	195 652	3 801 001	38 686	1,84	35,72	237
44 355	21,5	25 051	12,1	26 061	12,6	948 833	18 606 756	202 781	1,82	35,65	23
204 294	19,9	109 954	10,7	107 804	10,5	4 530 823	90 142 516	1 004 230	1,83	36,50	2

mehr Räumen werden jeweils 10 Räume zugrunde gelegt. — 4) Ohne Wohnungen, für die keine Angaben zum Haushalt/zur Person vorliegen.

Noch: 3. Wohnungen in den Stadt- und Landkreisen Baden-Württembergs am 25. Mai 1987 nach Anzahl der Räume

Schl.-Nr.	Kreis Region Regierungsbezirk Land	Wohnungen insgesamt ¹⁾	Davon mit							
			1		2		3		4	
		Anzahl		% von Sp. 1	Anzahl	% von Sp. 1	Anzahl	% von Sp. 1	Anzahl	% von Sp. 1
		1	2	3	4	5	6	7	8	9

Regierungsbezirk Freiburg

Region Südlicher Oberrhein

311	Stadtkreis Freiburg im Breisgau	81 221	5 288	6,5	7 961	9,8	18 322	22,6	25 412	31,3
315	Landkreise Breisgau-Hochschwarzw.	78 598	2 046	2,6	3 912	5,0	12 864	16,4	21 747	27,7
316	Emmendingen	49 877	879	1,8	1 942	3,9	7 633	15,3	15 258	30,6
317	Ortenaukreis	138 938	2 033	1,5	4 984	3,6	20 261	14,6	40 252	29,0
31	Region Südlicher Oberrhein	348 634	10 246	2,9	18 799	5,4	59 080	16,9	102 669	29,4

Region Schwarzwald-Baar-Heuberg

325	Landkreise Rottweil	48 822	442	0,9	1 148	2,4	6 012	12,3	13 181	27,0
326	Schwarzwald-Baar-Kreis	77 965	1 735	2,2	3 154	4,0	13 382	17,2	24 606	31,6
327	Tuttlingen	43 872	431	1,0	1 120	2,6	5 114	11,7	11 885	27,1
32	Region Schwarzwald-Baar-Heub.	170 659	2 608	1,5	5 422	3,2	24 508	14,4	49 672	29,1

Region Hochrhein-Bodensee

335	Landkreise Konstanz	98 538	3 785	3,8	6 037	6,1	17 276	17,5	30 556	31,0
336	Lörrach	76 813	1 575	2,1	3 691	4,8	13 814	18,0	24 474	31,9
337	Waldshut	56 174	1 098	2,0	2 441	4,3	8 233	14,7	15 752	28,0
33	Region Hochrhein-Bodensee	231 525	6 458	2,8	12 169	5,3	39 323	17,0	70 782	30,6
3	Regierungsbezirk Freiburg	750 818	19 312	2,6	36 390	4,8	122 911	16,4	223 123	29,7

Regierungsbezirk Tübingen

Region Neckar-Alb

415	Landkreise Reutlingen	96 319	1 576	1,6	3 471	3,6	14 381	14,9	26 903	27,9
416	Tübingen	70 153	3 039	4,3	4 615	6,6	11 099	15,8	17 193	24,5
417	Zollernalbkreis	67 682	577	0,9	1 679	2,5	7 166	10,6	17 274	25,5
41	Region Neckar-Alb	234 154	5 192	2,2	9 765	4,2	32 646	13,9	61 370	26,2

Region Donau-Iller⁵⁾

421	Stadtkreis Ulm	44 934	1 702	3,8	2 607	5,8	8 727	19,4	15 661	34,9
425	Landkreise Alb-Donau-Kreis	57 202	505	0,9	1 306	2,3	5 743	10,0	12 887	22,5
426	Biberach	56 059	659	1,2	1 386	2,5	5 498	9,8	11 385	20,3
42	Region Donau-Iller	158 195	2 866	1,8	5 299	3,3	19 968	12,6	39 933	25,2

Region Bodensee-Oberschwaben

435	Landkreise Bodenseekreis	68 877	1 734	2,5	3 309	4,8	10 561	15,3	20 161	29,3
436	Ravensburg	87 232	1 899	2,2	3 800	4,4	11 855	13,6	21 490	24,6
437	Sigmaringen	41 401	862	2,1	975	2,4	4 276	10,3	8 759	21,2
43	Region Bodensee-Oberschwaben	197 510	4 495	2,3	8 084	4,1	26 692	13,5	50 410	25,5
4	Regierungsbezirk Tübingen	589 859	12 553	2,1	23 148	3,9	79 306	13,4	151 713	25,7

Land Baden-Württemberg

Insgesamt	3 802 418	89 292	2,3	181 640	4,8	646 242	17,0	1 142 725	30,1
------------------	------------------	---------------	------------	----------------	------------	----------------	-------------	------------------	-------------

1) Ohne Freizeitwohnungen und ohne Wohnungen in Gebäuden mit vollständiger Wohnheimnutzung. – 2) Alle Räume mit 6 m² oder mehr sowie alle Küchen. – 3) Bei Wohnungen mit 10 und

... Räumen ²⁾						Räume ²⁾³⁾ in	Fläche der	Bewohnte Wohnungen insgesamt ¹⁾⁴⁾	Räume ²⁾	Wohn- fläche	Schl.-Nr.
5		6		7 und mehr		Wohnungen insgesamt ¹⁾			je Person		
Anzahl	% von Sp. 1	Anzahl	% von Sp. 1	Anzahl	% von Sp. 1	Anzahl	m ²		Anzahl		
10	11	12	13	14	15	16	17	18	19	20	

Regierungsbezirk Freiburg

Region Südlicher Oberrhein

13 056	16,1	6 490	8,0	4 692	5,8	318 742	6 179 419	79 994	1,76	34,01	311
16 497	21,0	9 924	12,6	11 608	14,8	369 019	7 494 051	77 361	1,75	35,56	315
11 200	22,5	6 056	12,1	6 909	13,9	234 804	4 665 613	49 202	1,73	34,32	316
31 814	22,9	18 214	13,1	21 380	15,4	669 153	13 376 633	131 988	1,78	35,58	317
72 567	20,8	40 684	11,7	44 589	12,8	1 591 718	31 715 716	338 545	1,76	35,07	31

Region Schwarzwald-Baar-Heuberg

12 626	25,9	7 436	15,2	7 977	16,3	243 039	4 662 211	47 547	1,84	35,36	325
17 152	22,0	8 653	11,1	9 283	11,9	356 586	6 942 617	76 456	1,79	34,81	326
11 007	25,1	6 865	15,6	7 450	17,0	219 502	4 225 602	42 691	1,88	36,12	327
40 785	23,9	22 954	13,5	24 710	14,5	819 127	15 830 430	166 694	1,83	35,31	32

Region Hochrhein-Bodensee

20 081	20,4	10 865	11,0	9 938	10,1	432 294	8 501 302	97 304	1,82	35,85	335
16 333	21,3	8 518	11,1	8 408	10,9	346 524	6 827 788	75 609	1,78	35,08	336
12 728	22,7	7 225	12,9	8 697	15,5	269 461	5 390 028	54 932	1,80	36,04	337
49 142	21,2	26 608	11,5	27 043	11,7	1 048 279	20 719 118	227 845	1,80	35,64	33
162 494	21,6	90 246	12,0	96 342	12,8	3 459 124	68 265 264	733 084	1,79	35,30	3

Regierungsbezirk Tübingen

Region Neckar-Alb

24 539	25,5	13 048	13,5	12 401	12,9	456 201	8 730 272	94 332	1,82	34,85	415
15 603	22,2	9 567	13,6	9 037	12,9	320 027	6 188 660	69 249	1,79	34,67	416
16 544	24,4	11 489	17,0	12 953	19,1	346 762	6 644 959	65 632	1,92	36,92	417
56 686	24,2	34 104	14,6	34 391	14,7	1 122 990	21 563 891	229 213	1,84	35,41	41

Region Donau-Iller⁵⁾

9 049	20,1	4 061	9,0	3 127	7,0	189 379	3 568 791	44 661	1,83	34,49	421
14 365	25,1	10 648	18,6	11 748	20,5	299 322	5 816 856	55 939	1,81	35,19	425
13 914	24,8	11 380	20,3	11 837	21,1	295 454	5 759 773	54 675	1,84	35,85	426
37 328	23,6	26 089	16,5	26 712	16,9	784 155	15 145 420	155 275	1,83	35,27	42

Region Bodensee-Oberschwaben

15 513	22,5	8 632	12,5	8 967	13,0	319 964	6 335 688	67 880	1,80	35,62	435
20 294	23,3	13 569	15,6	14 325	16,4	425 692	8 357 933	85 698	1,79	35,17	436
9 980	24,1	7 770	18,8	8 779	21,2	215 727	4 191 860	40 135	1,84	35,79	437
45 787	23,2	29 971	15,2	32 071	16,2	961 383	18 885 481	193 713	1,80	35,46	43
139 801	23,7	90 164	15,3	93 174	15,8	2 868 528	55 594 792	578 201	1,82	35,38	4

Land Baden-Württemberg

826 501	21,7	460 117	12,1	455 901	12,0	17 394 419	338 349 646	3 721 550	1,82	35,38	
----------------	-------------	----------------	-------------	----------------	-------------	-------------------	--------------------	------------------	-------------	--------------	--

**4. Bewohnte Wohneinheiten in Gebäuden in den Stadt- und Landkreisen Baden-Württembergs am 25. Mai 1987
nach Heizungs- und Brennstoffart**

Schl.-Nr.	Kreis Region Regierungsbezirk Land	Bewohnte Wohn- einheiten in Gebäuden		Davon (Sp. 1) mit								
		ins- gesamt	darunter zusätzlich beheizt durch Sonnen- energie, Wärme- pumpe	Fern-, Block-, Zentralheizung			Etagen- heizung	Einzel- oder Mehrraumöfen				
				zusammen	darunter Block-, Zentral- heizung betrieben mit			zusammen	davon beheizt mit			
					Heizöl Gas				1 Energieart			2 und mehr Energie- arten
									davon beheizt mit			
									1 Energieart			
Heizöl	Gas oder Strom	Kohle, Holz usw.										
		1	2	3	4	5	6	7	8	9	10	11

Regierungsbezirk Stuttgart

Region Mittlerer Neckar

111	Stadtkreis Stuttgart, L.-Hauptstadt	275 352	739	135 833	63 918	45 905	33 703	105 816	7 361	69 914	9 325	19 216
	Landkreise											
115	Böblingen	125 254	1 717	86 532	65 229	10 684	7 486	31 236	7 330	12 502	4 472	6 932
116	Esslingen	187 914	2 236	117 409	90 287	19 074	15 141	55 364	11 668	21 101	8 406	14 189
117	Göppingen	92 171	1 090	53 723	38 977	10 869	7 257	31 191	6 510	10 107	5 216	9 358
118	Ludwigsburg	182 124	1 857	113 856	86 500	17 387	15 012	53 256	11 261	21 022	8 875	12 098
119	Rems-Murr-Kreis	145 762	2 056	88 850	70 282	12 889	13 253	43 659	9 538	15 811	7 554	10 756
11	Region Mittlerer Neckar	1 008 577	9 695	596 203	415 193	116 808	91 852	320 522	53 668	150 457	43 848	72 549

Region Franken

121	Stadtkreis Heilbronn	49 698	149	30 466	14 934	14 488	6 382	12 850	2 697	5 756	1 618	2 779
	Landkreise											
125	Heilbronn	97 374	1 554	62 851	51 730	7 578	5 018	29 505	6 353	7 378	5 823	9 951
126	Hohenlohekreis	31 502	629	17 851	15 238	628	1 489	12 162	2 069	2 745	2 868	4 480
127	Schwäbisch Hall	57 865	1 066	33 567	26 156	3 506	3 451	20 847	4 241	3 490	5 465	7 651
128	Main-Tauber-Kreis	46 481	537	27 056	21 828	2 494	2 164	17 261	2 997	3 786	3 707	6 771
12	Region Franken	282 920	3 935	171 791	129 886	28 694	18 504	92 625	18 357	23 155	19 481	31 632

Region Ostwürttemberg

135	Landkreise Heidenheim	49 211	512	28 041	14 341	10 110	2 747	18 423	3 211	6 750	2 651	5 811
136	Ostalbkreis	106 608	1 548	64 194	51 123	8 276	7 527	34 887	7 636	9 133	6 204	11 914
13	Region Ostwürttemberg	155 819	2 060	92 235	65 464	18 386	10 274	53 310	10 847	15 883	8 855	17 725
1	Regierungsbezirk Stuttgart	1 447 316	15 690	860 229	610 543	163 888	120 630	466 457	82 872	189 495	72 184	121 906

Regierungsbezirk Karlsruhe

Region Mittlerer Oberrhein

211	Stadtkreise Baden-Baden	25 686	167	17 389	11 747	4 147	2 115	6 182	1 174	2 367	893	1 748
212	Karlsruhe	127 819	331	76 669	39 130	24 195	15 074	36 076	6 382	19 242	3 016	7 436
	Landkreise											
215	Karlsruhe	143 039	2 245	94 915	84 294	7 416	4 768	43 356	13 491	9 720	7 016	13 129
216	Rastatt	78 260	1 245	50 824	40 065	8 890	4 263	23 173	5 663	5 114	4 374	8 022
21	Region Mittlerer Oberrhein	374 804	3 988	239 797	175 236	44 648	26 220	108 787	26 710	36 443	15 299	30 335

Region Unterer Neckar

221	Stadtkreise Heidelberg	64 030	145	44 513	18 358	10 246	5 868	13 649	2 967	5 429	1 641	3 612
222	Mannheim	148 734	178	92 328	21 426	16 087	8 571	47 835	8 099	24 684	5 816	9 236
	Landkreise											
225	Neckar-Odenwald-Kreis	48 383	678	29 935	24 541	2 690	1 511	16 937	2 719	3 524	4 333	6 361
226	Rhein-Neckar-Kreis	193 949	2 069	141 273	113 475	25 158	6 924	45 752	13 433	13 761	7 163	11 395
22	Region Unterer Neckar	455 096	3 070	308 049	177 800	54 181	22 874	124 173	27 218	47 398	18 953	30 604

Region Nordschwarzwald

231	Stadtkreis Pforzheim	49 964	209	34 072	16 362	6 462	3 347	12 545	1 969	6 514	1 319	2 743
	Landkreise											
235	Calw	55 606	1 053	37 127	33 479	1 625	2 210	16 269	3 442	4 129	3 399	5 299
236	Enzkreis	64 461	1 350	40 897	36 480	2 339	3 121	20 443	4 061	6 068	4 039	6 275
237	Freudenstadt	42 067	728	28 703	24 958	1 722	1 874	11 490	1 688	2 625	3 014	4 163
23	Region Nordschwarzwald	212 098	3 340	140 799	111 279	12 148	10 552	60 747	11 160	19 336	11 771	18 480
2	Regierungsbezirk Karlsruhe	1 041 998	10 398	688 645	464 315	110 977	59 646	293 707	65 088	103 177	46 023	79 419

Noch: 4. **Bewohnte Wohneinheiten in Gebäuden in den Stadt- und Landkreisen Baden-Württembergs am 25. Mai 1987**
nach Heizungs- und Brennstoffart

Schl.-Nr.	Kreis Region Regierungsbezirk Land	Bewohnte Wohn- einheiten in Gebäuden		Davon (Sp. 1) mit								
		ins- gesamt	darunter zusätzlich beheizt durch Sonnen- energie, Wärme- pumpe	Fern-, Block-, Zentralheizung			Etagen- heizung	Einzel- oder Mehrraumöfen				
				zusammen	darunter Block-, Zentral- heizung betrieben mit			zusammen	davon beheizt mit			
					Heizöl Gas				1 Energieart			2 und mehr Energie- arten
									1 Energieart			
									Heizöl	Gas oder Strom	Kohle, Holz usw.	
1	2	3	4	5	6	7	8	9	10	11		

Regierungsbezirk Freiburg

Region Südlicher Oberrhein

311	Stadtkreis Freiburg im Breisgau	86 422	321	61 427	33 501	18 915	7 470	17 525	1 874	8 814	2 738	4 099
315	Landkreise Breisgau-Hochschwarzw.	81 313	1 273	64 368	50 076	12 053	2 122	14 823	1 965	4 036	4 030	4 792
316	Emmendingen	49 837	845	34 906	26 445	6 341	2 502	12 429	1 810	3 348	3 328	3 943
317	Ortenaukreis	139 284	2 577	93 586	78 023	8 915	6 081	39 617	8 092	9 323	9 541	12 661
31	Region Südlicher Oberrhein	356 856	5 016	254 287	188 045	46 224	18 175	84 394	13 741	25 521	19 637	25 495

Region Schwarzwald-Baar-Heuberg

325	Landkreise Rottweil	48 565	695	27 537	21 307	4 544	3 731	17 297	2 494	4 372	4 557	5 874
326	Schwarzwald-Baar-Kreis	80 131	1 004	58 103	40 031	15 157	4 153	17 875	3 288	5 141	3 954	5 492
327	Tuttlingen	43 320	693	26 244	20 832	4 361	2 673	14 403	3 495	3 155	3 129	4 624
32	Region Schwarzwald-Baar-Heub.	172 016	2 392	111 884	82 170	24 062	10 557	49 575	9 277	12 668	11 640	15 990

Region Hochrhein-Bodensee

335	Landkreise Konstanz	102 641	1 139	74 411	57 317	14 540	3 700	24 530	5 189	7 418	4 672	7 251
336	Lörrach	78 076	900	56 761	31 585	22 881	5 303	16 012	2 290	5 975	3 406	4 341
337	Waldshut	57 978	1 098	42 617	32 214	7 172	2 621	12 740	1 718	3 732	3 695	3 595
33	Region Hochrhein-Bodensee	238 695	3 137	173 789	121 116	44 593	11 624	53 282	9 197	17 125	11 773	15 187
3	Regierungsbezirk Freiburg	767 567	10 545	539 960	391 331	114 879	40 356	187 251	32 215	55 314	43 050	56 672

Regierungsbezirk Tübingen

Region Neckar-Alb

415	Landkreise Reutlingen	97 046	993	62 275	37 464	16 090	5 291	29 480	5 114	10 600	5 046	8 720
416	Tübingen	74 212	827	49 296	36 818	6 725	3 744	21 172	4 505	5 279	4 479	6 909
417	Zollernalbkreis	66 423	820	39 499	33 910	3 849	3 498	23 426	6 628	4 525	4 457	7 816
41	Region Neckar-Alb	237 681	2 640	151 070	108 192	26 664	12 533	74 078	16 247	20 404	13 982	23 445

Region Donau-Iller¹⁾

421	Stadtkreis Ulm	46 347	268	25 802	11 886	5 305	3 105	17 440	2 651	7 579	2 442	4 768
425	Landkreise Alb-Donau-Kreis	56 757	1 008	31 817	28 102	885	2 259	22 681	4 464	4 850	5 662	7 705
426	Biberach	55 379	801	30 723	26 349	2 174	2 038	22 618	4 105	4 155	6 445	7 913
42	Region Donau-Iller	158 483	2 077	88 342	66 337	8 364	7 402	62 739	11 220	16 584	14 549	20 386

Region Bodensee-Oberschwaben

435	Landkreise Bodenseekreis	71 334	1 313	51 018	39 470	8 791	3 442	16 874	3 263	5 376	3 485	4 750
436	Ravensburg	87 539	1 163	55 246	38 761	11 339	4 065	28 228	5 322	6 365	7 768	8 773
437	Sigmaringen	40 820	591	24 493	19 949	2 675	1 482	14 845	2 320	2 983	3 849	5 693
43	Region Bodensee-Oberschwaben	199 693	3 067	130 757	98 180	22 805	8 989	59 947	10 905	14 724	15 102	19 216
4	Regierungsbezirk Tübingen	595 857	7 784	370 169	272 709	57 833	28 924	196 764	38 372	51 712	43 633	63 047

Land Baden-Württemberg

Insgesamt	3 852 738	44 417	2 459 003	1 738 898	447 577	249 556	1 144 179	218 547	399 698	204 890	321 044
-----------	-----------	--------	-----------	-----------	---------	---------	-----------	---------	---------	---------	---------

1) Soweit Land Baden-Württemberg.

**5. Bewohnte Wohnungen und Haushalte in den Stadt- und Landkreisen Baden-Württembergs am 25. Mai 1987
nach Besitzverhältnis und m²-Miete bzw. Wohnverhältnis**

Schl.-Nr.	Kreis Region Regierungsbezirk Land	Bewohnte Wohnun- gen insgesamt ¹⁾	Davon			Haushalte ²⁾		Darunter (Sp. 6)		
			Eigen- tümer- wohnungen	Mietwohnungen		insgesamt	darunter Ein- personen- haushalte	Eigen- tümer ³⁾	Haupt- mieter ³⁾	Unter- mieter ³⁾
				zusammen	darunter reine Mietwohnungen mit Mietangaben ⁴⁾					
		Anzahl			Miete je m ² in DM	Anzahl				
1	2	3	4	5	6	7	8	9	10	

Regierungsbezirk Stuttgart

Region Mittlerer Neckar

111	Stadtkreis Stuttgart, L.-Hauptstadt	259 714	60 891	198 823	159 058	7,36	289 138	138 525	60 975	205 268	13 055
	Landkreise										
115	Böblingen	122 789	60 283	62 506	50 174	7,89	130 657	39 396	60 333	63 190	6 163
116	Esslingen	184 436	85 311	99 125	77 870	7,28	196 691	63 560	85 397	100 536	8 937
117	Göppingen	90 195	45 690	44 505	34 533	6,17	94 272	27 216	45 736	45 391	2 551
118	Ludwigsburg	178 173	83 401	94 772	76 118	7,13	186 468	57 114	83 466	96 246	5 455
119	Rems-Murr-Kreis	143 804	67 886	75 918	61 944	6,78	149 790	44 889	67 940	76 974	4 412
11	Region Mittlerer Neckar	979 111	403 482	575 649	459 697	7,19	1 047 016	370 700	403 847	587 605	40 573

Region Franken

121	Stadtkreis Heilbronn	47 141	17 371	29 770	25 805	6,41	50 430	18 191	17 374	30 593	1 748
	Landkreise										
125	Heilbronn	95 262	57 942	37 320	27 884	5,80	99 008	25 763	57 990	37 888	2 465
126	Hohenlohekreis	30 989	18 781	12 208	9 036	5,35	32 079	7 997	18 807	12 381	780
127	Schwäbisch Hall	56 183	32 515	23 668	17 469	5,30	58 605	15 587	32 555	24 217	1 708
128	Main-Tauber-Kreis	44 740	25 565	19 175	13 972	5,14	46 259	12 103	25 579	19 486	810
12	Region Franken	274 315	152 174	122 141	94 166	5,72	286 381	79 641	152 305	124 565	7 511

Region Ostwürttemberg

135	Landkreise Heidenheim	48 827	25 467	23 360	17 908	5,48	50 408	13 957	25 483	23 552	1 316
136	Ostalbkreis	103 782	54 672	49 110	36 591	5,56	107 404	29 435	54 710	50 159	2 253
13	Region Ostwürttemberg	152 609	80 139	72 470	54 499	5,53	157 812	43 392	80 193	73 711	3 569
1	Regierungsbezirk Stuttgart	1 406 035	635 775	770 260	608 362	6,80	1 491 209	493 733	636 345	785 881	51 653

Regierungsbezirk Karlsruhe

Region Mittlerer Oberrhein

211	Stadtkreise Baden-Baden	23 341	7 951	15 390	12 803	7,13	24 516	10 450	7 960	15 772	606
212	Karlsruhe	122 507	27 770	94 737	83 630	6,55	135 037	61 000	27 812	96 629	7 272
	Landkreise										
215	Karlsruhe	141 441	77 495	63 946	46 606	6,07	146 491	38 039	77 559	64 750	3 843
216	Rastatt	75 594	38 109	37 485	28 801	6,15	78 288	20 495	38 136	37 910	2 016
21	Region Mittlerer Oberrhein	362 883	151 325	211 558	171 840	6,39	384 332	129 984	151 467	215 061	13 737

Region Unterer Neckar

221	Stadtkreise Heidelberg	57 634	12 127	45 507	39 453	7,88	75 425	42 220	12 139	47 390	13 526
222	Mannheim	144 170	26 677	117 493	97 399	6,77	152 846	70 919	26 715	119 268	4 370
	Landkreise										
225	Neckar-Odenwald-Kreis	47 192	28 295	18 897	12 754	5,23	48 740	11 968	28 322	19 148	1 228
226	Rhein-Neckar-Kreis	189 570	89 842	99 728	75 377	6,80	195 032	55 900	89 922	100 906	3 287
22	Region Unterer Neckar	438 566	156 941	281 625	224 983	6,87	472 043	181 007	157 098	286 712	22 411

Region Nordschwarzwald

231	Stadtkreis Pforzheim	48 222	12 824	35 398	32 236	6,61	51 384	20 572	12 840	35 881	1 516
	Landkreise										
235	Calw	52 093	27 335	24 758	18 594	6,44	55 789	18 312	27 384	25 434	2 406
236	Enzkreis	63 780	36 868	26 912	20 451	6,21	65 724	17 068	36 897	27 189	1 602
237	Freudenstadt	38 686	21 444	17 242	12 840	5,90	40 632	12 200	21 470	17 834	1 328
23	Region Nordschwarzwald	202 781	98 471	104 310	84 121	6,36	213 529	68 152	98 591	106 338	6 852
2	Regierungsbezirk Karlsruhe	1 004 230	406 737	597 493	480 944	6,60	1 069 904	379 143	407 156	608 111	43 000

1) Ohne Freizeitwohnungen; ohne Wohnungen, für die keine Angaben zum Haushalt/zur Person vorliegen; ohne Wohnungen in Gebäuden mit vollständiger Wohnheimnutzung. – 2) Ohne Haushalte in Freizeitwohneinheiten; ohne Haushalte von Angehörigen ausländischer Streitkräfte. – 3) Ohne Haushalte in Gebäuden mit vollständiger Wohnheimnutzung. – 4) Ohne Dienst-, Werks-, Hausmeister-, Stiftswohnungen, Berufs- oder Geschäftsmietwohnungen; ohne verbilligt, kostenlos oder ermäßigt überlassene Wohnungen; ohne völlig untervermietete Wohnungen; ohne Mietwohnungen ausländischer Streitkräfte.

Noch: 5. Bewohnte Wohnungen und Haushalte in den Stadt- und Landkreisen Baden-Württembergs am 25. Mai 1987
nach Besitzverhältnis und m²-Miete bzw. Wohnverhältnis

Schl.-Nr.	Kreis Region Regierungsbezirk Land	Bewohnte Wohnun- gen insgesamt ¹⁾	Davon			Haushalte ²⁾		Darunter (Sp. 6)		
			Eigen- tümer- wohnungen	Mietwohnungen		insgesamt	darunter Ein- personen- haushalte	Eigen- tümer ³⁾	Haupt- mieter ³⁾	Unter- mieter ³⁾
				zusammen	darunter reine Mietwohnungen mit Mietangaben ⁴⁾					
		Anzahl				Miete je m ² in DM	Anzahl			
1	2	3	4	5	6	7	8	9	10	

Regierungsbezirk Freiburg

Region Südlicher Oberrhein

311	Stadtkreis Freiburg im Breisgau	79 994	15 113	64 881	52 049	7,99	100 214	55 197	15 131	67 193	14 976
315	Landkreise Breisgau-Hochschwarzw.	77 361	37 183	40 178	31 344	7,28	81 207	23 178	37 231	40 698	3 113
316	Emmendingen	49 202	23 719	25 483	19 360	6,61	51 014	13 471	23 741	25 728	1 508
317	Ortenaukreis	131 988	65 751	66 237	49 630	5,89	136 255	36 340	65 814	66 937	3 236
31	Region Südlicher Oberrhein	338 545	141 766	196 779	152 383	6,94	368 690	128 186	141 917	200 556	22 833

Region Schwarzwald-Baar-Heuberg

325	Landkreise Rottweil	47 547	27 211	20 336	15 410	5,32	49 136	13 283	27 230	20 632	1 173
326	Schwarzwald-Baar-Kreis	76 456	33 817	42 639	34 755	5,96	80 085	24 524	33 844	43 228	2 576
327	Tuttlingen	42 691	24 908	17 783	13 741	5,50	44 055	12 049	24 921	17 922	986
32	Region Schwarzwald-Baar-Heub.	166 694	85 936	80 758	63 906	5,70	173 276	49 856	85 995	81 782	4 735

Region Hochrhein-Bodensee

335	Landkreise Konstanz	97 304	36 567	60 737	47 459	7,05	104 489	38 674	36 596	62 421	3 608
336	Lörrach	75 609	31 161	44 448	34 046	6,92	79 059	23 983	31 189	45 038	2 428
337	Waldshut	54 932	26 191	28 741	21 905	6,13	56 840	16 089	26 206	29 200	1 195
33	Region Hochrhein-Bodensee	227 845	93 919	133 926	103 410	6,80	240 388	78 746	93 991	136 659	7 231
3	Regierungsbezirk Freiburg	733 084	321 621	411 463	319 699	6,64	782 354	256 788	321 903	418 997	34 799

Regierungsbezirk Tübingen

Region Neckar-Alb

415	Landkreise Reutlingen	94 332	49 424	44 908	35 392	6,86	99 891	30 445	49 469	45 625	3 937
416	Tübingen	69 249	30 990	38 259	28 732	7,64	83 542	37 519	31 037	40 107	9 037
417	Zollernalbkreis	65 632	42 129	23 503	17 695	5,45	67 970	17 813	42 157	23 818	1 826
41	Region Neckar-Alb	229 213	122 543	106 670	81 819	6,80	251 403	85 777	122 663	109 550	14 800

Region Donau-Iller⁵⁾

421	Stadtkreis Ulm	44 661	12 877	31 784	25 909	6,47	47 931	19 258	12 922	32 690	1 533
425	Landkreise Alb-Donau-Kreis	55 939	34 000	21 939	15 281	5,43	57 604	12 866	34 020	22 220	1 238
426	Biberach	54 675	32 974	21 701	16 034	5,28	56 624	14 484	33 003	21 940	1 461
42	Region Donau-Iller	155 275	79 851	75 424	57 224	5,81	162 159	46 608	79 945	76 850	4 232

Region Bodensee-Oberschwaben

435	Landkreise Bodenseekreis	67 880	31 076	36 804	28 666	6,90	70 883	21 779	31 105	37 254	2 115
436	Ravensburg	85 698	42 970	42 728	31 834	6,26	90 153	27 245	43 005	43 665	3 130
437	Sigmaringen	40 135	22 941	17 194	12 273	5,30	41 507	10 844	22 957	17 415	996
43	Region Bodensee-Oberschwaben	193 713	96 987	96 726	72 773	6,33	202 543	59 868	97 067	98 334	6 241
4	Regierungsbezirk Tübingen	578 201	299 381	278 820	211 816	6,37	616 105	192 253	299 675	284 734	25 273

Land Baden-Württemberg

Insgesamt	3 721 550	1 663 514	2 058 036	1 620 821	6,65	3 959 572	1 321 917	1 665 079	2 097 723	154 725
------------------	------------------	------------------	------------------	------------------	-------------	------------------	------------------	------------------	------------------	----------------

1) Ohne Freizeitwohnungen; ohne Wohnungen, für die keine Angaben zum Haushalt/zur Person vorliegen; ohne Wohnungen in Gebäuden mit vollständiger Wohnheimnutzung. – 2) Ohne Haushalte in Freizeitwohneinheiten; ohne Haushalte von Angehörigen ausländischer Streitkräfte. – 3) Ohne Haushalte in Gebäuden mit vollständiger Wohnheimnutzung. – 4) Ohne Dienst-, Werks-, Hausmeister-, Stiftswohnungen, Berufs- oder Geschäftsmietwohnungen; ohne verbilligt, kostenlos oder ermäßigt überlassene Wohnungen; ohne völlig untervermietete Wohnungen; ohne Mietwohnungen ausländischer Streitkräfte. – 5) Soweit Land Baden-Württemberg.

Teil II

Gemeinde - und Gemeindeteilergebnisse

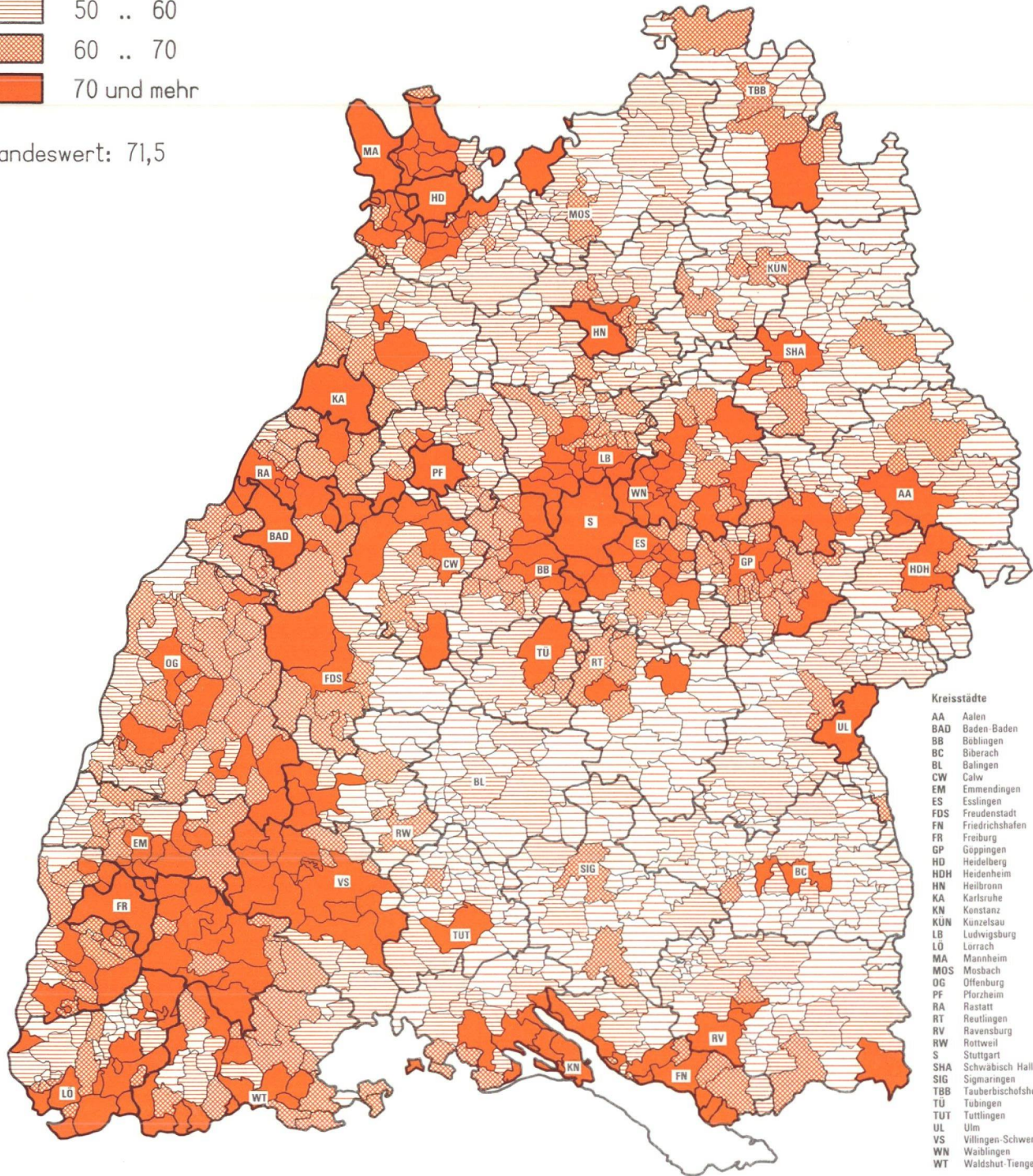
Wohnungen in Mehrfamilienhäusern in den Gemeinden Baden-Württembergs am 25. Mai 1987

- Ergebnisse der Gebäude- und Wohnungszählung -

Anteil an den Wohnungen insgesamt in Prozent



Landeswert: 71,5

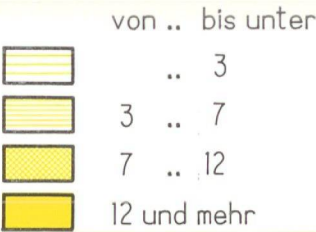


- Kreisstädte
- AA Aalen
 - BAD Baden-Baden
 - BB Biberach
 - BC Balingen
 - BL Calw
 - CW Emmendingen
 - EM Esslingen
 - ES Freudenstadt
 - FDS Friedrichshafen
 - FN Freiburg
 - FR Göttingen
 - GP Heilbronn
 - HD Heidenheim
 - HDH Heilbronn
 - HN Karlsruhe
 - KA Konstanz
 - KN Künzelsau
 - KUN Ludwigsburg
 - LB Lorch
 - LO Mannheim
 - MA Mosbach
 - MOS Offenburg
 - OG Pforzheim
 - PF Rastatt
 - RA Reutlingen
 - RT Ravensburg
 - RV Rottweil
 - RW Stuttgart
 - S Schwäbisch Hall
 - SIG Sigmaringen
 - TBB Tauberbischofsheim
 - TU Tübingen
 - TUT Tuttlingen
 - UL Ulm
 - VS Villingen-Schwenningen
 - WN Waiblingen
 - WT Waldshut-Tiengen

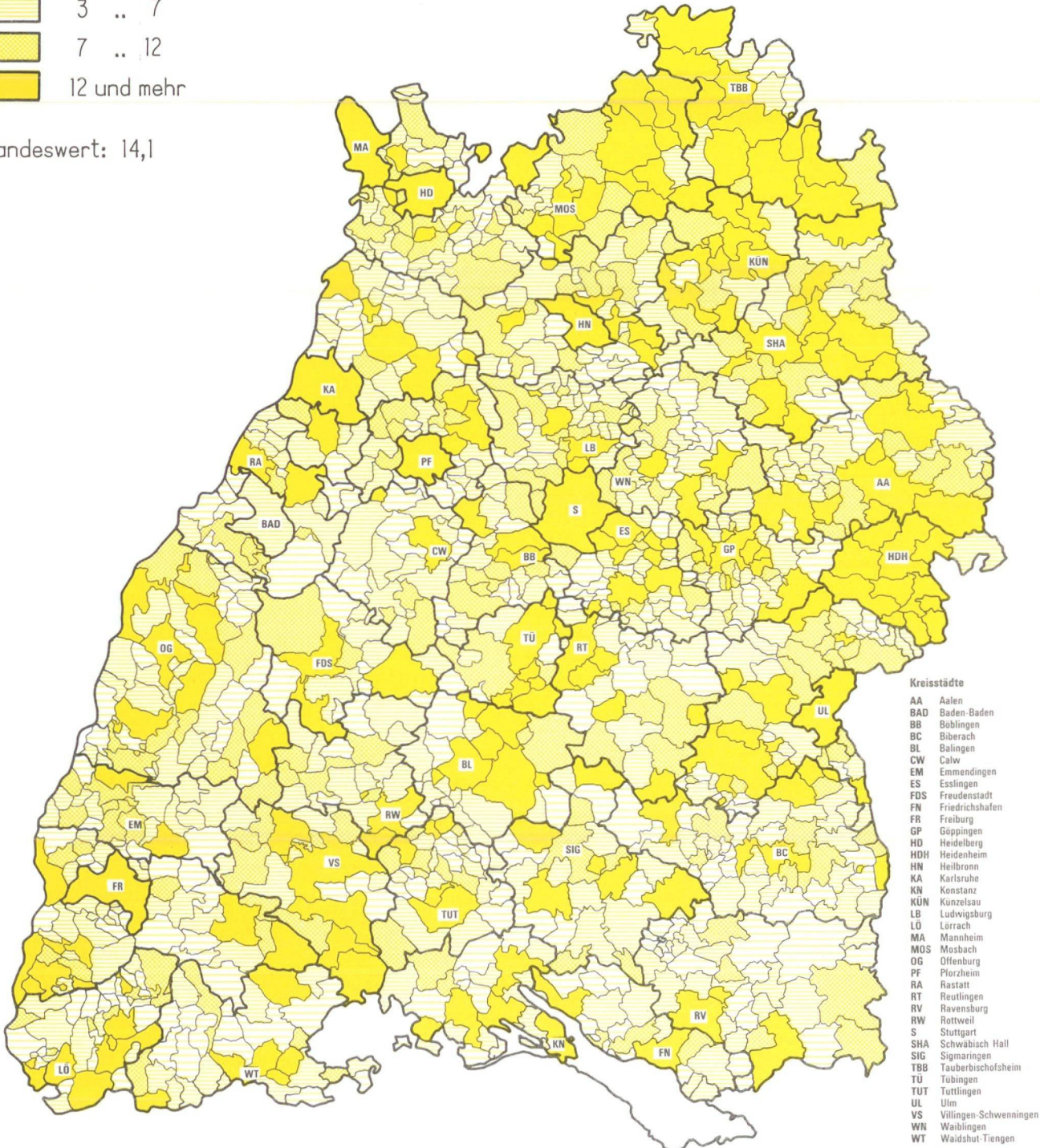
Öffentlich geförderte Mietwohnungen in den Gemeinden Baden-Württembergs am 25. Mai 1987

- Ergebnisse der Gebäude- und Wohnungszählung -

Anteil an den Mietwohnungen insgesamt in Prozent



Landeswert: 14,1



Fläche je Person in Mietwohnungen in den Gemeinden Baden-Württembergs am 25. Mai 1987

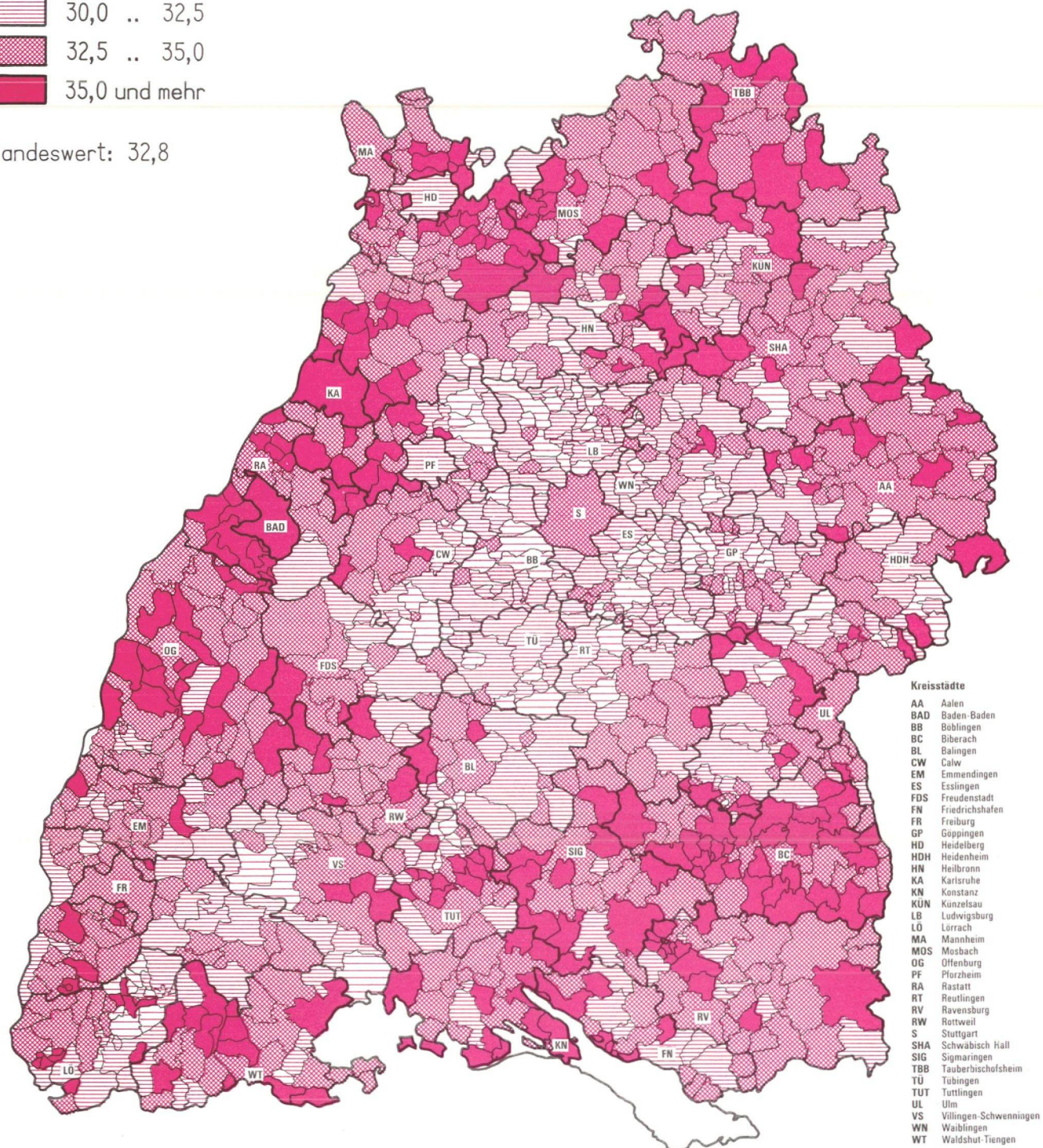
- Ergebnisse der Gebäude- und Wohnungszählung -

In Quadratmeter

von .. bis unter



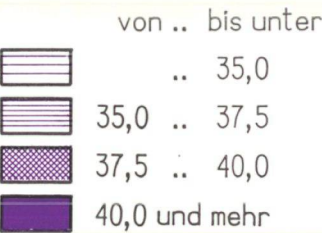
Landeswert: 32,8



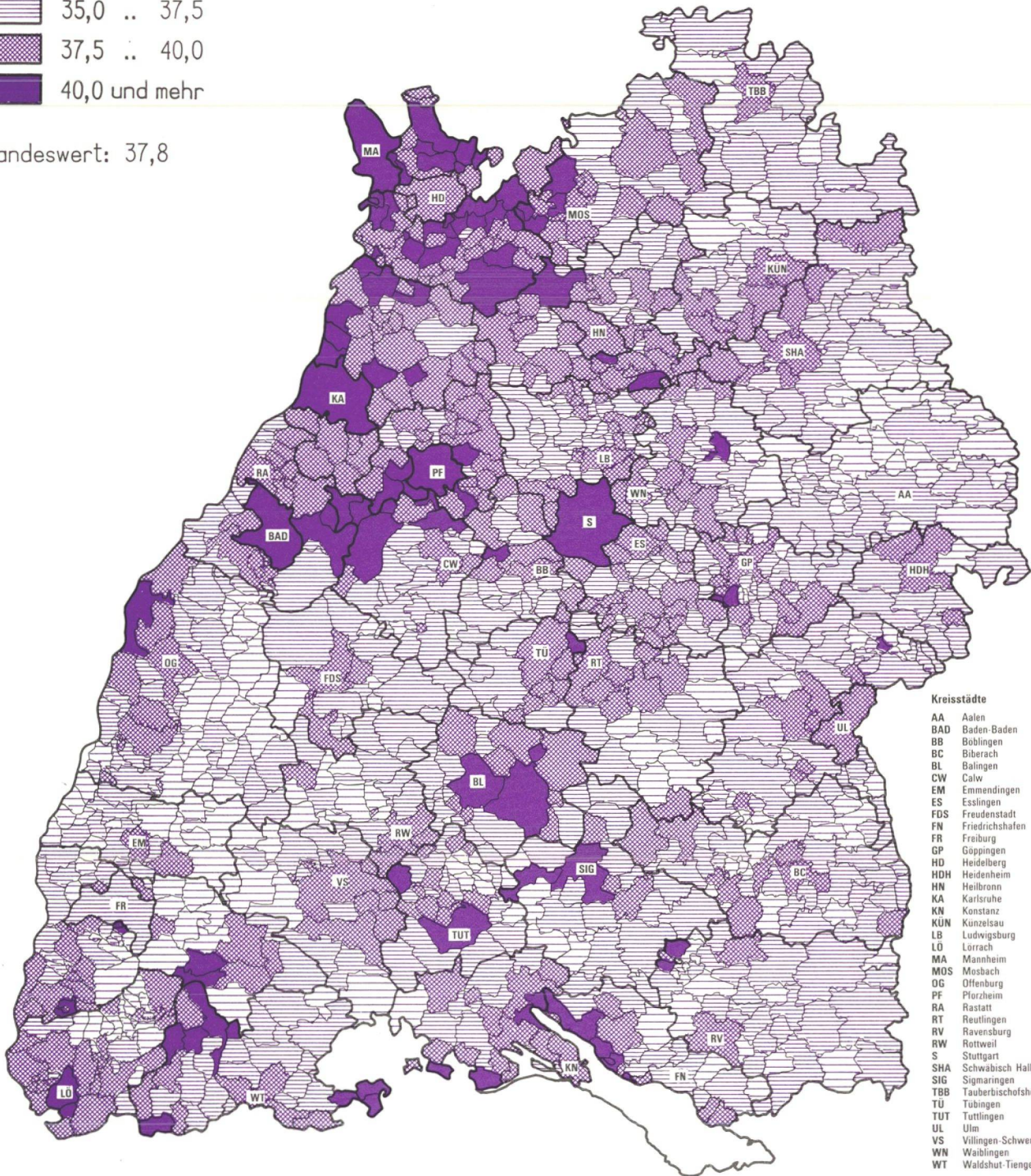
Fläche je Person in Eigentümerwohnungen in den Gemeinden Baden-Württembergs am 25. Mai 1987

- Ergebnisse der Gebäude- und Wohnungszählung -

In Quadratmeter



Landeswert: 37,8



- Kreisstädte
- AA Aalen
 - BAD Baden-Baden
 - BB Biberach
 - BC Balingen
 - BL Calw
 - CW Emmendingen
 - EM Esslingen
 - FDS Freudenstadt
 - FN Friedrichshafen
 - FR Freiburg
 - GP Göttingen
 - HD Heidelberg
 - HDH Heidenheim
 - HN Heilbronn
 - KA Karlsruhe
 - KN Konstanz
 - KUN Künzelsau
 - LB Ludwigsburg
 - LO Lorch
 - MA Mannheim
 - MOS Mosbach
 - OG Offenburg
 - PF Pforzheim
 - RA Rastatt
 - RT Reutlingen
 - RV Ravensburg
 - RW Rottweil
 - S Stuttgart
 - SH Schwäbisch Hall
 - SIG Sigmaringen
 - TBB Tauberbischofsheim
 - TU Tübingen
 - TUT Tuttlingen
 - UL Ulm
 - VS Villingen-Schwenningen
 - WN Waiblingen
 - WT Waldshut-Tiengen

Tabellen

1. Gebäude mit Wohnraum in den Gemeindeteilen Baden-Württembergs am 25. Mai 1987 nach Art des Gebäudes und Baualter

Schl.-Nr.	Gemeinde Gemeindeteil	Gebäude mit Wohnraum insgesamt	Darunter Wohn- gebäude ¹⁾	Darunter (Sp. 2) mit . . . Wohnungen			Davon (Sp. 2) errichtet von . . . bis . . .			
				1	2	3 und mehr	bis 1948	1949 – 1968	1969 – 1978	1979 und später
				1	2	3	4	5	6	7

Regierungsbezirk Karlsruhe

Region Mittlerer Oberrhein

Stadtkreise

211 000	Baden-Baden, Stadt	9 424	9 038	3 447	2 513	3 070	3 802	2 886	1 355	995
001	Oos	1 019	969	262	209	497	321	521	79	48
002	Balg	281	275	108	121	45	95	88	71	21
003	Weststadt	1 200	1 167	386	217	564	564	291	180	132
004	Innenstadt	1 966	1 812	515	331	961	1 131	409	167	105
005	Lichtental	1 349	1 312	495	351	466	630	372	154	156
006	Ebersteinburg	292	282	147	94	41	86	108	49	39
007	Steinbach	752	726	392	239	95	260	280	112	74
008	Neuweier	508	491	254	192	45	165	172	97	57
009	Varnhalt	460	445	216	171	58	126	175	81	63
010	Haueneberstein	756	739	309	296	134	198	224	164	153
011	Sandweier	841	820	363	292	164	226	246	201	147

212 000	Karlsruhe, Stadt	34 579	33 560	13 957	6 298	13 288	12 595	13 596	3 838	3 531
001	Ost	402	347	28	23	289	182	68	32	65
002	West	846	675	80	81	513	326	291	34	24
003	Südstadt	990	944	24	21	899	623	257	28	36
004	Südweststadt	1 287	1 217	57	41	1 117	800	318	53	46
005	Weststadt	2 051	1 981	588	142	1 251	1 386	498	50	47
006	Nordweststadt	1 725	1 689	767	378	544	117	1 312	106	154
007	Oststadt	1 163	1 105	163	43	899	614	344	85	62
008	Mühlburg	1 344	1 255	279	150	824	457	671	48	79
009	Daxlanden	1 723	1 695	726	346	622	698	473	319	205
010	Knielingen	1 629	1 603	543	489	570	591	715	191	106
011	Grünwinkel	2 049	2 014	1 236	361	416	814	811	159	230
012	Oberreut	237	233	61	8	164	2	128	36	67
013	Beiertheim-Bulach	834	811	227	153	431	377	269	78	87
014	Weierherfeld-Dammerstock	1 066	1 055	489	209	357	571	397	38	49
015	Rüppurr	2 495	2 463	1 644	339	480	1 189	923	243	108
016	Waldstadt	1 736	1 722	1 174	135	413	11	1 213	174	324
017	Rintheim	704	689	185	182	321	163	412	53	61
018	Hagsfeld	841	816	375	240	201	274	377	122	43
019	Durlach	4 125	4 000	1 500	878	1 621	1 518	1 488	495	499
020	Grötzingen	1 668	1 641	840	459	342	564	457	364	256
021	Stupferich	629	622	370	184	68	129	172	172	149
022	Hohenwettersbach	436	435	277	131	27	90	185	41	119
023	Wolfartsweier	567	564	223	172	169	109	177	170	108
024	Grünwettersbach	976	973	609	289	75	186	429	235	123
025	Palmbach	321	319	181	91	47	62	135	106	16
026	Neureut	2 735	2 692	1 311	753	628	742	1 076	406	468

Landkreise

215	Karlsruhe									
215 100	Bad Schönborn	2 088	2 039	1 375	475	186	533	712	460	334
001	Mingolsheim	1 104	1 079	742	238	99	315	367	235	162
002	Langenbrücken	984	960	633	237	87	218	345	225	172
215 007	Bretten, Stadt	5 457	5 344	3 366	1 406	572	1 523	1 758	1 170	893
001	Süd	1 387	1 331	699	400	232	419	487	156	269
002	Rinklingen	391	381	246	112	23	90	111	95	85
003	Bauerbach	292	287	229	53	5	117	95	41	34
004	Neibsheim	388	384	294	81	9	139	119	71	55
005	Dürrenbüchig	132	129	93	32	4	40	39	28	22
006	Ruit	392	389	290	91	8	120	79	128	62
007	Sprantal	105	105	73	31	1	37	22	25	21
008	Büchig	361	358	295	57	6	73	88	90	107
009	Diedelsheim	744	733	451	207	75	150	198	267	118
010	Gölshausen	362	360	224	106	30	108	108	78	66
011	Nord	903	887	472	236	179	230	412	191	54

1) Ohne Wohngebäude mit vollständiger Wohnheimnutzung; ohne Wohngebäude nur mit 1 oder 2 Freizeitwohneinheiten.

Noch: **1. Gebäude mit Wohnraum in den Gemeindeteilen Baden-Württembergs am 25. Mai 1987 nach Art des Gebäudes und Baualter**

Schl.-Nr.	Gemeinde Gemeindeteil	Gebäude mit Wohnraum insgesamt	Darunter Wohn- gebäude ¹⁾	Darunter (Sp. 2) mit . . . Wohnungen			Davon (Sp. 2) errichtet von . . . bis . . .			
				1	2	3 und mehr	bis 1948	1949 - 1968	1969 - 1978	1979 und später
		1	2	3	4	5	6	7	8	9
215 009	Bruchsal, Stadt	7 600	7 421	4 086	2 024	1 310	2 335	2 814	1 277	995
001	Stadt 1	1 515	1 438	587	401	449	429	629	166	214
002	Stadt 2	996	980	438	238	304	385	378	168	49
003	Stadt 3	845	828	503	171	154	106	457	122	143
004	Stadt 4	498	473	219	90	164	207	206	45	15
005	Obergrombach	572	569	356	185	28	181	196	104	88
006	Untergrombach	1 226	1 210	732	375	103	390	433	225	162
007	Büchenau	451	449	285	127	37	119	156	120	54
008	Heidelsheim	1 024	1 004	653	299	52	369	236	221	178
009	Helmsheim	473	470	313	138	19	149	123	106	92
215 111	Dettenheim	1 696	1 679	1 225	373	81	570	456	385	268
001	Liedolsheim	1 004	992	704	238	50	330	313	207	142
002	Rußheim	692	687	521	135	31	240	143	178	126
215 102	Eggenstein-Leopoldshf.	2 816	2 780	1 858	556	365	552	748	1 036	444
001	Eggenstein	1 688	1 658	1 078	377	202	402	482	541	233
002	Leopoldshafen	1 128	1 122	780	179	163	150	266	495	211
215 017	Ettlingen, Stadt	6 695	6 552	3 332	1 652	1 567	1 594	2 315	1 580	1 063
001	West	763	736	398	120	218	162	522	44	8
002	Kernstadt-Mitte 1	1 227	1 195	546	255	394	431	229	368	167
003	Kernstadt-Mitte 2	1 227	1 171	412	247	512	403	519	108	141
004	Spessart	475	469	211	192	66	122	153	148	46
005	Schöllbronn	643	637	372	215	49	127	206	229	75
006	Schluttenbach	197	196	117	72	7	34	57	38	67
007	Oberweier	321	318	164	109	45	66	92	68	92
008	Ettlingenweier	630	623	345	183	95	116	216	193	98
009	Bruchhausen	1 212	1 207	767	259	181	133	321	384	369
215 021	Forst	1 550	1 517	1 012	382	123	442	425	387	263
001	Forst	1 550	1 517	1 012	382	123	442	425	387	263
215 025	Gondelsheim	639	623	408	182	33	196	172	134	121
001	Gondelsheim	639	623	408	182	33	196	172	134	121
215 099	Graben-Neudorf	2 472	2 442	1 727	609	106	746	790	438	468
001	Graben	1 212	1 193	860	279	54	425	335	280	153
002	Neudorf	1 260	1 249	867	330	52	321	455	158	315
215 029	Hambrücken	1 109	1 103	834	244	25	314	399	193	197
001	Hambrücken	1 109	1 103	834	244	25	314	399	193	197
215 096	Karlsbad	3 203	3 132	1 809	1 023	299	927	934	664	607
001	Langensteinbach	1 111	1 085	582	383	119	350	378	222	135
002	Ittersbach	605	585	334	189	62	198	174	95	118
003	Spielberg	569	553	335	167	51	151	163	99	140
004	Mutschelbach	438	433	264	147	22	136	118	105	74
005	Auerbach	480	476	294	137	45	92	101	143	140
215 103	Karlsdorf-Neuthard	1 990	1 972	1 335	508	129	526	646	490	310
001	Karlsdorf	1 169	1 156	770	305	81	320	360	278	198
002	Neuthard	821	816	565	203	48	206	286	212	112
215 097	Kraichtal, Stadt	3 396	3 324	2 376	822	123	1 328	987	595	414
001	Bahnbrücken	177	173	139	32	2	75	40	38	20
002	Gochsheim	452	441	352	79	10	210	119	54	58
003	Landshausen	233	232	168	57	6	90	75	35	32
004	Menzingen	524	513	364	135	14	226	156	95	36
005	Münzesheim	503	488	333	127	28	150	157	93	88
006	Neuenbürg	112	110	84	24	2	47	29	24	10
007	Oberacker	189	184	132	48	3	74	39	41	30
008	Oberöwisheim	467	457	330	114	13	175	150	91	41
009	Unteröwisheim	739	726	474	206	45	281	222	124	99
215 039	Kronau	1 245	1 235	924	271	40	370	458	181	226
001	Kronau	1 245	1 235	924	271	40	370	458	181	226

1) Ohne Wohngebäude mit vollständiger Wohnheimnutzung; ohne Wohngebäude nur mit 1 oder 2 Freizeitwohneinheiten.

Noch: 1. Gebäude mit Wohnraum in den Gemeindeteilen Baden-Württembergs am 25. Mai 1987 nach Art des Gebäudes und Baualter

Schl.-Nr.	Gemeinde Gemeindeteil	Gebäude mit Wohnraum insgesamt	Darunter Wohn- gebäude ¹⁾	Darunter (Sp. 2) mit . . . Wohnungen			Davon (Sp. 2) errichtet von . . . bis . . .			
				1	2	3 und mehr	bis 1948	1949 – 1968	1969 – 1978	1979 und später
		1	2	3	4	5	6	7	8	9
215 040	Kürnbach	622	615	438	158	19	165	230	144	76
001	Kürnbach	622	615	438	158	19	165	230	144	76
215 105	Linkenheim-Hochstetten	2 229	2 205	1 511	480	214	549	782	528	346
001	Linkenheim	1 564	1 545	1 075	315	155	380	545	410	210
002	Hochstetten	665	660	436	165	59	169	237	118	136
215 046	Malsch	2 951	2 906	1 613	1 016	274	910	1 148	531	317
001	Malsch	2 032	2 008	1 106	687	213	688	794	316	210
002	Sulzbach	215	213	118	81	14	58	77	60	18
003	Völkersbach	396	386	222	139	24	86	153	97	50
004	Waldprechtsweiler	308	299	167	109	23	78	124	58	39
215 047	Marxzell	1 078	1 051	580	376	95	294	339	211	207
001	Pfaffenrot	438	435	231	149	55	108	165	90	72
002	Marxzell	60	54	27	17	10	21	28	3	2
003	Burbach	314	305	179	111	15	85	70	74	76
004	Schielberg	266	257	143	99	15	80	76	44	57
215 059	Oberderdingen	2 172	2 142	1 567	483	90	651	752	441	298
001	Oberderdingen	1 218	1 199	912	230	57	318	429	298	154
002	Flehingen	741	732	481	222	29	246	266	113	107
003	Großvillars	213	211	174	31	4	87	57	30	37
215 107	Oberhausen-Rheinhausen	2 306	2 278	1 510	662	106	964	617	444	253
001	Oberhausen	1 606	1 583	1 032	476	75	733	449	255	146
002	Rheinhausen	700	695	478	186	31	231	168	189	107
215 064	Östringen, Stadt	2 875	2 833	1 878	785	169	1 007	918	485	423
001	Östringen	1 501	1 475	973	374	127	483	479	259	254
002	Odenheim	924	913	591	293	29	369	318	132	94
003	Eichelberg	139	138	100	36	2	49	53	15	21
004	Tiefenbach	311	307	214	82	11	106	68	79	54
215 101	Pfinztal	3 702	3 672	1 979	1 280	413	1 160	1 385	591	536
001	Berghausen	1 390	1 377	750	433	194	379	522	221	255
002	Kleinsteinbach	522	518	302	190	26	171	223	79	45
003	Söllingen	1 270	1 261	672	475	114	454	445	195	167
004	Wöschbach	520	516	255	182	79	156	195	96	69
215 066	Philippsburg, Stadt	2 632	2 558	1 748	600	209	1 009	765	418	366
001	Philippsburg	1 304	1 248	776	305	166	493	333	209	213
002	Huttenheim	609	602	449	139	14	210	206	122	64
003	Rheinsheim	719	708	523	156	29	306	226	87	89
215 108	Rheinstetten	4 246	4 196	2 426	1 181	583	1 052	1 679	927	538
001	Forchheim	1 654	1 634	834	489	308	344	720	401	169
002	Mörsch	1 959	1 936	1 175	536	224	572	719	374	271
003	Neuburgweiler	633	626	417	156	51	136	240	152	98
215 109	Stutensee	4 337	4 284	2 724	1 105	454	1 175	1 231	1 042	836
001	Blankenloch	1 821	1 797	1 039	472	286	399	543	412	443
002	Friedrichstal	1 155	1 143	796	275	72	289	304	372	178
003	Spöck	976	962	623	272	66	364	283	156	159
004	Staffort	385	382	266	86	30	123	101	102	56
215 082	Sulzfeld	1 134	1 107	823	264	20	368	423	193	123
001	Sulzfeld	1 134	1 107	823	264	20	368	423	193	123
215 084	Ubstadt-Weiher	2 894	2 849	2 007	719	121	838	942	578	491
001	Stettfeld	512	508	395	102	11	141	161	132	74
002	Weiher	863	852	604	218	29	281	307	144	120
003	Ubstadt	839	821	496	254	70	179	257	194	191
004	Zeutern	680	668	512	145	11	237	217	108	106
215 106	Waghäusel, Stadt	4 398	4 330	2 803	1 300	224	1 518	1 544	779	489
001	Wiesental	2 001	1 964	1 322	540	102	755	656	317	236
002	Kirrlach	2 072	2 043	1 258	678	104	740	793	331	179
003	Waghäusel	325	323	223	82	18	23	95	131	74

1) Ohne Wohngebäude mit vollständiger Wohnheimnutzung; ohne Wohngebäude nur mit 1 oder 2 Freizeitwohneinheiten.

Noch: 1. Gebäude mit Wohnraum in den Gemeindeteilen Baden-Württembergs am 25. Mai 1987 nach Art des Gebäudes und Baualter

Schl.-Nr.	Gemeinde Gemeindeteil	Gebäude mit Wohnraum insgesamt	Darunter Wohn- gebäude ¹⁾	Darunter (Sp. 2) mit . . . Wohnungen			Davon (Sp. 2) errichtet von . . . bis . . .			
				1	2	3 und mehr	bis 1948	1949 – 1968	1969 – 1978	1979 und später
		1	2	3	4	5	6	7	8	9
215 110	Waldbronn	2 702	2 666	1 505	817	344	438	743	990	495
001	Reichenbach	1 114	1 104	634	309	161	170	379	371	184
002	Busenbach	1 116	1 097	592	364	141	187	256	428	226
003	Etzenrot	472	465	279	144	42	81	108	191	85
215 089	Walzbachtal	1 940	1 920	1 167	621	132	655	673	351	241
001	Wössingen	836	826	476	306	44	297	312	136	81
002	Jöhlingen	1 104	1 094	691	315	88	358	361	215	160
215 090	Weingarten (Baden)	1 985	1 933	1 015	681	236	695	697	317	224
001	Weingarten	1 985	1 933	1 015	681	236	695	697	317	224
215 094	Zaisenhausen	412	407	265	133	9	170	131	56	50
001	Zaisenhausen	412	407	265	133	9	170	131	56	50
	Karlsruhe	86 571	85 115	53 226	23 188	8 671	25 574	28 613	18 016	12 912
216	Rastatt									
216 002	Au am Rhein	719	714	484	199	31	223	247	144	100
001	Au am Rhein	719	714	484	199	31	223	247	144	100
216 005	Bietigheim	1 353	1 342	756	447	139	464	474	250	154
001	Bietigheim	1 353	1 342	756	447	139	464	474	250	154
216 006	Bischweier	556	551	255	209	87	119	182	205	45
001	Bischweier	556	551	255	209	87	119	182	205	45
216 007	Bühl, Stadt	5 336	5 134	3 049	1 441	644	1 633	1 548	1 189	764
001	Bühl	2 350	2 227	1 305	545	377	771	784	375	297
002	Altschweier	440	432	253	151	28	171	131	70	60
003	Balzhofen	126	123	73	43	7	40	26	40	17
004	Eisental	479	466	269	168	29	173	159	76	58
005	Moos	156	150	95	39	16	50	34	42	24
006	Neusatz	566	538	318	195	25	215	173	88	62
007	Oberbruch	110	104	64	37	3	41	19	24	20
008	Oberweier	101	101	57	31	13	21	30	30	20
009	Vimbuch	504	494	284	128	82	56	107	224	107
010	Weitenung	504	499	331	104	64	95	85	220	99
216 008	Bühlertal	1 896	1 863	922	756	184	699	714	243	207
001	Untertal	663	651	350	241	60	282	224	89	56
002	Obertal	1 233	1 212	572	515	124	417	490	154	151
216 009	Durmersheim	2 364	2 340	1 412	618	310	681	823	530	306
001	Durmersheim	1 989	1 967	1 160	527	280	598	706	446	217
002	Würmersheim	375	373	252	91	30	83	117	84	89
216 012	Elchesheim-Illingen	703	693	454	207	32	229	237	138	89
001	Elchesheim	382	379	247	112	20	127	108	80	64
002	Illingen	321	314	207	95	12	102	129	58	25
216 013	Forbach	1 356	1 278	655	518	105	586	422	133	137
001	Forbach	470	449	189	206	54	217	130	51	51
002	Gausbach	229	220	113	92	15	96	69	27	28
003	Bermersbach	213	207	94	97	16	92	75	20	20
004	Langenbrand	231	225	136	79	10	94	84	20	27
005	Raumünzach	53	49	34	14	1	23	21	4	1
006	Hundsbach	160	128	89	30	9	64	43	11	10
216 015	Gaggenau, Stadt	6 208	6 067	3 069	2 139	859	1 861	2 394	1 085	727
001	Alt-Gaggenau	1 893	1 840	865	559	416	448	813	350	229
002	Ottenau	1 015	997	469	384	144	342	385	168	102
003	Bad Rotenfels	977	952	463	349	140	320	349	143	140
004	Hörden	533	522	243	228	51	195	199	66	62
005	Selbach	376	369	212	124	33	111	113	93	52
006	Sulzbach	349	345	199	126	20	107	143	68	27
007	Michelbach	562	554	314	212	28	198	206	95	55
008	Oberweier	325	321	204	101	16	92	132	61	36

1) Ohne Wohngebäude mit vollständiger Wohnheimnutzung; ohne Wohngebäude nur mit 1 oder 2 Freizeitwohneinheiten.

Noch: 1. **Gebäude mit Wohnraum in den Gemeindeteilen Baden-Württembergs am 25. Mai 1987 nach Art des Gebäudes und Baualter**

Schl.-Nr.	Gemeinde Gemeindeteil	Gebäude mit Wohnraum insgesamt	Darunter Wohn- gebäude ¹⁾	Darunter (Sp. 2) mit . . . Wohnungen			Davon (Sp. 2) errichtet von . . . bis . . .			
				1	2	3 und mehr	bis 1948	1949 – 1968	1969 – 1978	1979 und später
				1	2	3	4	5	6	7
noch: Gaggenau, Stadt										
009	Freiolsheim	178	167	100	56	11	48	54	41	24
216 017	Gernsbach, Stadt	3 155	3 073	1 757	917	398	1 128	983	597	365
001	Gernsbach Murg-L	703	681	401	171	109	288	188	128	77
002	Gernsbach Murg-R	684	656	399	136	120	171	227	188	70
003	Scheuern	419	413	235	134	44	124	131	74	84
004	Staufenberg	418	413	255	124	34	170	126	85	32
005	Lautenbach	179	172	105	59	8	70	42	33	27
006	Obertsrot	302	297	168	99	30	113	140	24	20
007	Hilpertsau	252	250	117	103	30	81	84	54	31
008	Reichental	198	191	77	91	23	111	45	11	24
216 022	Hügelsheim	514	507	209	135	158	127	214	77	89
001	Hügelsheim	514	507	209	135	158	127	214	77	89
216 023	Iffezheim	902	883	424	339	120	267	279	173	164
001	Iffezheim	902	883	424	339	120	267	279	173	164
216 024	Kuppenheim, Stadt	1 490	1 458	677	562	219	438	475	368	177
001	Kuppenheim	1 202	1 173	515	464	194	380	402	246	145
002	Oberndorf	288	285	162	98	25	58	73	122	32
216 028	Lichtenau, Stadt	1 055	1 026	724	247	55	545	207	168	106
001	Lichtenau	409	396	260	101	35	183	124	55	34
002	Scherzheim	237	227	173	48	6	143	22	28	34
003	Ulm	195	194	136	49	9	101	38	37	18
004	Muckenschopf	93	91	65	24	2	65	9	12	5
005	Grauelsbaum	121	118	90	25	3	53	14	36	15
216 029	Loffenau	584	568	271	237	60	204	167	108	89
001	Loffenau	584	568	271	237	60	204	167	108	89
216 033	Muggensturm	1 321	1 300	753	456	91	415	371	255	259
001	Muggensturm	1 321	1 300	753	456	91	415	371	255	259
216 039	Ötigheim	1 005	991	575	362	53	332	269	222	168
001	Ötigheim	1 005	991	575	362	53	332	269	222	168
216 041	Ottersweier	1 306	1 254	818	333	102	419	339	310	186
001	Ottersweier	966	922	598	240	83	279	274	228	141
002	Unzhurst	340	332	220	93	19	140	65	82	45
216 043	Rastatt, Stadt	6 409	6 244	2 919	1 741	1 584	1 692	2 631	1 067	854
001	Mitte	441	374	90	73	211	252	86	10	26
002	Zay	752	746	340	187	219	254	375	95	22
003	Nord	580	574	238	151	185	19	419	93	43
004	Industrie	208	197	68	40	89	35	138	18	6
005	Süd	290	274	71	31	172	159	71	19	25
006	Münchfeld	573	565	359	116	90	133	195	195	42
007	West	443	427	80	94	253	85	221	59	62
008	Rheinau	798	796	445	199	152	35	386	54	321
009	Niederbühl	566	561	238	217	106	171	224	132	34
010	Ottersdorf	538	526	332	177	17	176	142	121	87
011	Plittersdorf	554	547	306	208	33	175	180	110	82
012	Rauental	286	283	152	114	17	81	98	64	40
013	Wintersdorf	380	374	200	134	40	117	96	97	64
216 063	Rheinmünster	1 383	1 335	797	417	121	485	377	273	200
001	Greffern	342	335	170	131	34	112	108	72	43
002	Schwarzach	450	439	292	117	30	155	114	80	90
003	Söllingen	251	248	150	74	24	84	71	55	38
004	Stollhofen	340	313	185	95	33	134	84	66	29
216 049	Sinzheim	1 982	1 950	1 056	669	224	537	646	365	402
001	Sinzheim	1 017	997	534	350	113	292	323	193	189
002	Kartung	241	238	94	101	42	64	88	39	47
003	Winden	197	194	99	72	23	43	79	27	45
004	Leiberstung	135	132	87	34	11	47	26	30	29
005	Halberstung	128	127	68	44	15	27	37	36	27

1) Ohne Wohngebäude mit vollständiger Wohnheimnutzung; ohne Wohngebäude nur mit 1 oder 2 Freizeitwohneinheiten.

Noch: 1. **Gebäude mit Wohnraum in den Gemeindeteilen Baden-Württembergs am 25. Mai 1987 nach Art des Gebäudes und Baualter**

Schl.-Nr.	Gemeinde Gemeindeteil	Gebäude mit Wohnraum insgesamt	Darunter Wohn- gebäude ¹⁾	Darunter (Sp. 2) mit . . . Wohnungen			Davon (Sp. 2) errichtet von . . . bis . . .			
				1	2	3 und mehr	bis 1948	1949 – 1968	1969 – 1978	1979 und später
				1	2	3	4	5	6	7
noch: Sinzheim										
006	Müllhofen	61	61	36	15	10	16	18	3	24
007	Schiftung	42	42	33	9	–	19	10	7	6
008	Vornberg-Ebenung	161	159	105	44	10	29	65	30	35
216 052	Steinmauern	576	567	330	205	30	161	206	117	83
001	Steinmauern	576	567	330	205	30	161	206	117	83
216 059	Weisenbach	530	520	183	264	71	206	177	81	56
001	Weisenbach	384	379	129	194	55	143	135	61	40
002	Au im Murgtal	146	141	54	70	16	63	42	20	16
	Rastatt	42 703	41 658	22 549	13 418	5 677	13 451	14 382	8 098	5 727
	Region Mittlerer Oberrhein	173 277	169 371	93 179	45 417	30 706	55 422	59 477	31 307	23 165

Region Unterer Neckar

Stadtkreise										
221 000	Heidelberg, Stadt	17 798	17 150	6 440	3 498	7 198	7 874	5 530	1 838	1 908
001	Schlierbach	650	632	332	170	129	259	278	58	37
002	Altstadt	1 222	1 062	192	189	680	898	42	48	74
003	Bergheim	450	390	38	36	315	259	61	20	50
004	Weststadt	1 070	1 007	126	114	767	739	198	27	43
005	Südstadt	711	698	231	136	331	196	435	49	18
006	Rohrbach	1 732	1 685	671	322	692	616	384	444	241
007	Kirchheim	2 296	2 246	848	486	912	854	864	130	398
008	Pfaffengrund	1 537	1 504	817	229	458	621	780	35	68
009	Wieblingen	1 525	1 480	688	335	451	679	469	153	179
010	Handschuhsheim	2 370	2 314	951	439	922	1 141	706	259	208
011	Neuenheim	1 619	1 546	386	317	840	1 027	402	71	46
012	Boxberg	334	330	180	47	103	–	181	132	17
013	Emmertgrund	387	382	229	70	83	1	–	135	246
014	Ziegelhausen	1 895	1 874	751	608	515	584	730	277	283
222 000	Mannheim, Univ.-Stadt	36 325	35 357	13 527	6 653	15 114	14 613	13 016	3 650	4 078
111	Westliche Oberstadt	219	179	7	4	167	45	110	5	19
121	Westliche Unterstadt	495	445	28	14	401	231	152	21	41
131	Östliche Oberstadt	249	196	18	8	170	34	152	5	5
141	Östliche Unterstadt	509	454	37	19	396	151	266	13	24
151	Schloßgebiet	50	39	3	3	33	4	28	4	3
211	Jungbusch	200	191	4	4	183	153	33	2	3
212	Mühlau	79	57	20	4	31	26	26	3	2
311	Neckarstadt-West	1 338	1 309	165	67	1 070	724	489	62	34
312	Friesenheimer Insel	128	95	61	15	12	53	14	15	13
321	Neckarstadt-Ost	953	936	82	68	783	500	368	40	28
322	Herzogenried	399	389	139	29	221	80	81	89	139
323	Neckarstadt-Nordost	329	308	66	57	185	31	96	6	175
331	Wohlgelegen-West	200	190	7	1	181	86	90	6	8
332	Wohlgelegen-Ost	92	57	19	8	29	12	37	6	2
411	Oststadt-Nord	639	596	108	81	403	247	301	29	19
412	Oststadt-Süd	278	253	12	3	235	86	156	6	5
421	Schwetzingenstadt-West	636	604	22	10	565	168	370	38	28
422	Schwetzingenstadt-Ost	23	14	12	–	1	6	4	1	3
431	Lindenhof-West	792	782	56	39	686	159	606	13	4
432	Lindenhof-Mitte	11	7	2	1	4	6	1	–	–
433	Lindenhof-Ost	28	25	1	–	23	6	19	–	–
441	Lindenhof-Niederfeld	209	209	119	60	30	21	165	20	3
511	Sandhofen-West	859	849	270	260	319	427	284	60	78
512	Sandhofen-Mitte	974	949	244	239	466	472	376	48	53
513	Sandhofen-Nord	63	59	25	18	16	28	13	14	4
514	Sandhofen-Südost	49	48	8	7	33	22	17	–	9
521	Scharhof	122	120	44	43	33	46	58	13	3
531	Kirschgartshausen	15	14	13	1	–	3	10	1	–
541	Blumenau-Sandtorf	335	333	204	99	30	152	127	39	15
551	Schönau-Nord	679	665	189	56	418	45	371	20	229
552	Schönau-Süd	988	982	628	248	103	588	266	82	46

1) Ohne Wohngebäude mit vollständiger Wohnheimnutzung; ohne Wohngebäude nur mit 1 oder 2 Freizeitwohneinheiten.

Noch: 1. Gebäude mit Wohnraum in den Gemeindeteilen Baden-Württembergs am 25. Mai 1987 nach Art des Gebäudes und Baulter

Schl.-Nr.	Gemeinde Gemeindeteil	Gebäude mit Wohnraum insgesamt	Darunter Wohn- gebäude ¹⁾	Darunter (Sp. 2) mit . . . Wohnungen			Davon (Sp. 2) errichtet von . . . bis . . .			
				1	2	3 und mehr	bis 1948	1949 – 1968	1969 – 1978	1979 und später
				1	2	3	4	5	6	7
noch: Mannheim, Univ.-Stadt										
553	Schönau-West	22	22	14	3	5	13	–	7	2
561	Waldhof-West	251	248	45	14	188	205	32	8	3
562	Waldhof-Mitte	132	128	12	8	108	75	38	6	9
563	Waldhof-Nord	135	133	34	36	63	27	56	48	2
571	Luzenberg	181	172	29	12	130	123	38	10	1
581	Gartenstadt	2 692	2 677	1 847	548	282	1 308	852	206	311
591	Nördl. Speckweggebiet	416	411	122	65	223	16	359	24	12
592	Südl. Speckweggebiet	332	331	172	99	60	149	111	17	54
611	Neuostheim-Nord	483	479	160	91	227	282	174	14	9
612	Neuostheim-Süd	14	13	10	2	1	6	7	–	–
613	Neuostheim-Ost	56	46	32	6	8	23	13	8	2
621	Neuhermsheim	259	256	107	94	55	85	103	7	61
631	Seckenheim	1 670	1 641	626	478	536	855	447	108	231
641	Siebenheim	192	192	112	66	14	95	76	8	13
651	Hochstätt	162	160	12	19	128	28	96	26	10
661	Friedrichsfeld-Ost	909	898	329	269	300	446	247	72	133
662	Friedrichsfeld-West	44	32	20	5	7	22	4	1	5
671	Alteichwald	176	175	111	51	13	113	15	25	22
711	Käfertal-Mitte	1 248	1 221	437	251	533	681	346	56	138
712	Käfertal-West	69	45	18	10	17	3	32	9	1
713	Käfertal-Nordost	161	160	118	27	15	35	113	11	1
721	Käfertal-Süd	831	824	303	173	346	538	259	18	9
722	Käfertal-Südwest	22	19	7	7	5	3	14	2	–
723	Käfertal-Südost	27	18	8	2	8	4	7	5	2
731	Sonnenschein	653	653	371	159	123	172	230	115	136
741	Speckweggebiet-Ost	519	518	255	156	107	177	212	81	48
751	Vogelstang	1 126	1 108	659	79	370	30	290	761	27
761	Wallstadt	1 191	1 182	580	294	308	316	274	75	517
762	Straßenheim	10	10	3	6	1	6	4	–	–
771	Feudenheim-Nord	2 154	2 140	876	564	700	1 188	769	112	71
772	Feudenheim-Süd	983	975	458	242	275	411	300	88	176
811	Almenhof	1 155	1 151	376	228	546	422	711	11	7
812	Almenhof-Gewerbegebiet	47	43	4	3	36	19	22	2	–
821	Niederfeld	397	395	199	97	98	40	86	214	55
831	Neckarau-Mitte	1 990	1 956	586	405	964	1 035	586	124	211
832	Neckarau-Nordost	106	87	18	16	52	47	33	3	4
833	Neckarau-Südost	160	150	92	30	28	75	19	36	20
834	Neckarau-Süd	14	12	6	2	2	9	3	–	–
841	Casterfeld-West	53	49	19	10	20	28	17	1	3
842	Mallau	3	2	2	–	–	–	–	1	1
843	Casterfeld-Mitte	957	951	511	214	226	158	328	380	85
844	Casterfeld-Ost	53	52	11	2	39	1	35	6	10
851	Rheinau-Mitte	1 021	1 004	399	111	494	261	357	234	152
852	Rheinau-Hafen	194	167	141	11	14	34	7	3	123
853	Rheinau-Ost	8	7	3	3	1	5	2	–	–
861	Pfingstberg	444	441	176	126	139	249	136	17	39
871	Rheinau-Süd	663	649	484	93	72	183	70	29	367
Landkreise										
225 Neckar-Odenwald-Kreis										
225 001	Adelsheim, Stadt	1 235	1 196	820	304	71	423	545	159	69
001	Adelsheim	790	764	483	219	62	208	407	111	38
002	Sennfeld	345	336	256	71	9	156	118	39	23
003	Leibenstadt	100	96	81	14	–	59	20	9	8
225 002	Aglasterhausen	966	941	623	259	58	281	359	177	124
001	Aglasterhausen	572	562	354	163	44	162	242	85	73
002	Breitenbronn	95	94	70	22	2	34	28	19	13
003	Michelbach	220	207	132	63	12	52	68	52	35
004	Daudenzell	79	78	67	11	–	33	21	21	3
225 009	Billigheim	1 465	1 450	1 043	373	34	492	504	295	159
001	Allfeld	322	318	224	90	4	115	112	57	34
002	Billigheim	428	425	301	113	11	122	178	88	37
003	Katzental	123	121	97	23	1	50	44	11	16
004	Sulzbach	430	425	300	111	14	123	125	115	62
005	Waldmühlbach	162	161	121	36	4	82	45	24	10

1) Ohne Wohngebäude mit vollständiger Wohnheinnutzung; ohne Wohngebäude nur mit 1 oder 2 Freizeitwohneinheiten.

Noch: **1. Gebäude mit Wohnraum in den Gemeindeteilen Baden-Württembergs am 25. Mai 1987 nach Art des Gebäudes und Baualter**

Schl.-Nr.	Gemeinde Gemeindeteil	Gebäude mit Wohnraum insgesamt	Darunter Wohn- gebäude ¹⁾	Darunter (Sp. 2) mit . . . Wohnungen			Davon (Sp. 2) errichtet von . . . bis . . .			
				1	2	3 und mehr	bis 1948	1949 – 1968	1969 – 1978	1979 und später
		1	2	3	4	5	6	7	8	9
225 010	Binau	312	304	207	79	18	65	100	89	50
001	Binau	312	304	207	79	18	65	100	89	50
225 014	Buchen (Odenwald), Stadt	3 714	3 628	2 409	1 035	184	1 052	1 270	766	540
001	Buchen	1 462	1 421	855	430	136	283	631	266	241
002	Bödigheim	231	224	179	39	6	97	74	39	14
003	Eberstadt	137	132	107	25	–	66	27	23	16
004	Einbach	38	37	31	5	1	13	7	12	5
005	Götzingen	278	271	207	59	5	102	42	83	44
006	Hainstadt	500	494	281	194	19	121	186	129	58
007	Hettingenbeuern	133	129	89	33	7	29	46	39	15
008	Hettingen	590	583	405	171	7	206	182	110	85
009	Hollerbach	57	55	37	17	1	15	6	15	19
010	Oberneudorf	40	38	28	10	–	8	4	15	11
011	Rinschheim	76	76	60	15	1	43	15	11	7
012	Stürzenhardt	17	16	14	2	–	8	2	5	1
013	Unterneudorf	27	26	19	7	–	13	2	6	5
014	Waldhausen	128	126	97	28	1	48	46	13	19
225 117	Elztal	1 323	1 299	859	383	56	385	437	270	207
100	Auerbach	260	257	172	74	11	86	92	49	30
200	Dallau	560	552	348	179	25	135	203	114	100
300	Muckental	132	127	90	36	1	47	39	25	16
400	Neckarburken	193	189	132	51	6	58	42	48	41
500	Rittersbach	178	174	117	43	13	59	61	34	20
225 024	Fahrenbach	647	627	427	180	19	180	210	126	111
001	Fahrenbach	314	304	209	85	10	72	103	57	72
002	Robern	150	148	100	40	7	40	57	32	19
003	Trienz	183	175	118	55	2	68	50	37	20
225 032	Hardheim	1 590	1 562	1 088	391	83	632	530	233	167
001	Hardheim	947	931	586	271	74	284	426	135	86
002	Schweinberg	192	187	140	44	3	83	40	36	28
003	Bretzingen	121	119	91	25	3	70	16	15	18
004	Erfeld	92	91	75	14	2	60	13	11	7
005	Gerichtstetten	175	171	141	29	1	91	29	29	22
006	Rüdtental	23	23	22	1	–	14	1	4	4
007	Dornberg	19	19	16	3	–	13	2	3	1
008	Rütschdorf	11	11	8	3	–	7	3	–	1
009	Vollmersdorf	10	10	9	1	–	10	–	–	–
225 033	Haßmersheim	1 090	1 078	703	320	55	327	441	195	115
001	Haßmersheim	757	751	447	253	51	224	338	126	63
002	Hochhausen	205	202	156	43	3	61	61	51	29
003	Neckarmühlbach	128	125	100	24	1	42	42	18	23
225 039	Höpfingen	749	726	455	255	16	295	234	116	81
001	Höpfingen	594	576	340	222	14	226	197	83	70
002	Waldstetten	155	150	115	33	2	69	37	33	11
225 042	Hüffenhardt	525	515	377	127	11	215	138	91	71
001	Hüffenhardt	391	382	274	100	8	150	107	72	53
002	Kälbertshausen	134	133	103	27	3	65	31	19	18
225 052	Limbach	1 130	1 071	772	276	23	301	441	197	132
001	Limbach	348	335	223	104	8	74	178	54	29
002	Balsbach	76	73	59	14	–	24	20	22	7
003	Heidersbach	153	151	123	27	1	60	42	25	24
004	Laudenberg	135	128	87	38	3	32	48	28	20
005	Scheringen	87	81	54	25	2	28	34	10	9
006	Wagenschwend	122	118	95	19	4	48	29	29	12
007	Krumbach	209	185	131	49	5	35	90	29	31
225 058	Mosbach, Stadt	5 044	4 881	2 889	1 363	626	1 066	2 447	879	489
001	Mosbach	2 174	2 074	1 121	594	358	512	1 180	259	123
002	Nüstenbach	64	62	39	19	3	29	15	10	8
003	Waldstadt	536	530	415	67	48	–	280	181	69
004	Reichenbuch	132	129	91	37	1	28	30	40	31
005	Lohrbach	362	354	253	96	4	105	147	62	40

1) Ohne Wohngebäude mit vollständiger Wohnheimnutzung; ohne Wohngebäude nur mit 1 oder 2 Freizeitwohneinheiten.

Noch: **1. Gebäude mit Wohnraum in den Gemeindeteilen Baden-Württembergs am 25. Mai 1987 nach Art des Gebäudes und Baualter**

Schl.-Nr.	Gemeinde Gemeindeteil	Gebäude mit Wohnraum insgesamt	Darunter Wohn- gebäude ¹⁾	Darunter (Sp. 2) mit . . . Wohnungen			Davon (Sp. 2) errichtet von . . . bis . . .			
				1	2	3 und mehr	bis 1948	1949 – 1968	1969 – 1978	1979 und später
				1	2	3	4	5	6	7
noch: Mosbach, Stadt										
006	Sattelbach	169	168	120	45	3	47	69	25	27
007	Diedesheim	512	503	266	180	57	122	242	112	27
008	Neckarelz	1 095	1 061	584	325	152	223	484	190	164
225 060	Mudau	1 261	1 199	892	286	21	431	426	187	155
001	Mudau	536	517	335	165	17	162	212	79	64
002	Donebach	88	88	78	10	–	39	31	13	5
003	Langenelz	71	68	58	10	–	27	23	7	11
004	Mörschenhardt	47	43	39	3	1	17	11	4	11
005	Reisenbach	93	87	70	17	–	39	17	15	16
006	Rumpfen	14	12	11	1	–	9	1	2	–
007	Scheidental	107	97	74	21	2	29	29	22	17
008	Schloßau	228	218	172	45	1	79	84	35	20
009	Steinbach	77	69	55	14	–	30	18	10	11
225 064	Neckargerach	600	591	359	204	28	204	187	123	77
001	Neckargerach	479	474	281	169	24	147	160	103	64
002	Guttenbach	121	117	78	35	4	57	27	20	13
225 067	Neckarzimmern	364	357	225	76	56	104	147	78	28
001	Neckarzimmern	364	357	225	76	56	104	147	78	28
225 068	Neunkirchen	436	423	295	114	14	190	110	60	63
001	Neunkirchen	394	381	257	110	14	158	102	60	61
002	Neckarkatzenbach	42	42	38	4	–	32	8	–	2
225 074	Obrigheim	1 287	1 256	836	345	75	284	596	236	140
001	Obrigheim	939	921	568	282	71	169	466	179	107
002	Mörtelstein	131	121	104	16	1	28	60	25	8
003	Asbach	217	214	164	47	3	87	70	32	25
225 075	Osterburken, Stadt	1 309	1 247	823	359	65	364	498	249	136
001	Osterburken	883	866	519	285	62	170	427	168	101
002	Schlierstadt	296	251	206	43	2	116	46	65	24
003	Böfsheim	101	101	74	26	1	68	13	11	9
004	Hernsbach	29	29	24	5	–	10	12	5	2
225 114	Ravenstein, Stadt	797	764	632	124	8	374	168	131	91
001	Merchingen	253	240	197	38	5	104	80	29	27
002	Ballenberg	117	116	89	26	1	63	21	19	13
003	Oberwittstadt	203	196	173	22	1	98	31	42	25
004	Hüngheim	106	101	77	24	–	49	21	18	13
005	Erlenbach	79	75	64	10	1	41	10	14	10
006	Unterwittstadt	39	36	32	4	–	19	5	9	3
225 082	Rosenberg	630	601	493	99	8	297	172	79	53
001	Rosenberg	301	286	231	50	5	126	97	35	28
002	Hirschlanden	128	124	97	26	–	69	25	19	11
003	Sindolsheim	160	152	132	19	1	85	38	20	9
004	Bronnacker	41	39	33	4	2	17	12	5	5
225 115	Schefflenz	1 154	1 122	814	279	29	403	359	221	139
001	Oberschefflenz	425	413	308	96	9	154	135	74	50
002	Mittelschefflenz	282	277	201	66	10	80	103	58	36
003	Unterschefflenz	369	356	248	99	9	140	101	74	41
004	Kleineicholzheim	78	76	57	18	1	29	20	15	12
225 116	Schwarzach	457	443	283	137	23	133	111	115	84
001	Unterschwarzach	358	347	215	113	19	98	97	93	59
002	Oberschwarzach	99	96	68	24	4	35	14	22	25
225 091	Seckach	982	960	712	218	30	280	367	185	128
001	Seckach	514	496	357	115	24	122	226	85	63
002	Großeicholzheim	319	315	243	67	5	110	88	73	44
003	Zimmern	149	149	112	36	1	48	53	27	21
225 118	Waldbrunn	1 364	1 131	769	304	56	328	382	242	179
001	Strümpfelbrunn	319	310	204	86	20	74	148	46	42
002	Oberdielbach	249	233	148	73	11	63	75	67	28

1) Ohne Wohngebäude mit vollständiger Wohnheimnutzung; ohne Wohngebäude nur mit 1 oder 2 Freizeitwohneinheiten.

Noch: **1. Gebäude mit Wohnraum in den Gemeindeteilen Baden-Württembergs am 25. Mai 1987 nach Art des Gebäudes und Baualter**

Schl.-Nr.	Gemeinde Gemeindeteil	Gebäude mit Wohnraum insgesamt	Darunter Wohn- gebäude ¹⁾	Darunter (Sp. 2) mit . . . Wohnungen			Davon (Sp. 2) errichtet von . . . bis . . .			
				1	2	3 und mehr	bis 1948	1949 – 1968	1969 – 1978	1979 und später
				1	2	3	4	5	6	7
noch: Waldbrunn										
003	Waldkatzenbach	373	210	154	44	11	52	84	46	28
004	Schollbrunn	207	177	113	55	9	63	36	37	41
005	Weisbach	95	88	67	19	2	48	12	20	8
006	Mülben	121	113	83	27	3	28	27	26	32
225 109	Walldürn, Stadt	2 668	2 479	1 567	745	167	860	947	390	282
001	Walldürn	1 662	1 615	941	529	145	500	697	233	185
002	Altheim	354	348	246	95	7	143	94	63	48
003	Gerolzahn	37	34	28	5	1	16	6	9	3
004	Glashofen	64	63	46	15	2	35	12	10	6
005	Gottersdorf	56	56	43	13	–	19	17	13	7
006	Hornbach	48	45	37	8	–	27	7	4	7
007	Kaltenbrunn	9	9	6	3	–	6	2	–	1
008	Reinhardsachsen	135	33	22	10	1	18	4	5	6
009	Rippberg	252	239	163	65	11	80	105	40	14
010	Wettersdorf	51	37	35	2	–	16	3	13	5
225 113	Zwingenberg	194	188	116	59	13	37	71	45	35
001	Zwingenberg	194	188	116	59	13	37	71	45	35
Neckar-Odenwald-Kreis		33 293	32 039	21 488	8 694	1 847	10 003	12 197	5 934	3 905
226	Rhein-Neckar-Kreis									
226 003	Altlußheim	1 220	1 209	662	421	126	397	447	233	132
001	Altlußheim	1 220	1 209	662	421	126	397	447	233	132
226 102	Angelbachtal	968	953	628	286	39	324	307	202	120
001	Michelfeld	526	517	362	141	14	209	170	90	48
002	Eichtersheim	442	436	266	145	25	115	137	112	72
226 006	Bammental	1 278	1 261	642	455	164	277	468	293	223
001	Bammental	1 278	1 261	642	455	164	277	468	293	223
226 009	Brühl	2 603	2 552	1 229	735	588	477	1 052	587	436
001	Süd	1 767	1 728	867	487	374	368	666	315	379
002	Nord	836	824	362	248	214	109	386	272	57
226 010	Dielheim	1 920	1 894	1 195	620	79	494	584	516	300
001	Dielheim	1 242	1 221	781	395	45	335	386	332	168
002	Horrenberg	678	673	414	225	34	159	198	184	132
226 012	Dossenheim	1 661	1 628	490	550	587	528	663	329	108
001	Nord	549	542	144	205	193	156	276	89	21
002	Süd	742	725	246	244	234	308	248	124	45
003	West	370	361	100	101	160	64	139	116	42
226 013	Eberbach, Stadt	3 255	3 110	1 581	950	579	1 063	1 210	546	291
001	Nord	510	505	229	141	135	76	287	101	41
002	Ost	877	849	430	256	163	313	284	141	111
003	Mitte	498	459	222	138	99	322	95	27	15
004	Neckarwimmersbach	675	661	318	225	118	130	332	157	42
005	Igelsbach	28	27	17	10	–	7	5	5	10
006	Gaimühle	27	27	18	8	1	9	17	1	–
007	Unter-Dielbach	36	36	20	15	1	18	9	3	6
008	Friedrichsdorf	111	80	56	19	5	33	27	15	5
009	Schöllenbach	12	11	10	1	–	2	8	1	–
010	Lindach	61	58	37	14	7	17	12	10	19
011	Pleutersbach	154	151	76	45	30	35	58	48	10
012	Rockenau	160	156	93	46	17	65	51	16	24
013	Brombach	106	90	55	32	3	36	25	21	8
226 105	Edingen-Neckarhausen	3 020	2 990	1 514	833	643	773	1 187	655	375
001	Edingen	1 345	1 328	581	405	342	417	511	288	112
002	Neu-Edingen	371	369	213	85	71	47	193	98	31
003	Neckarhausen	1 304	1 293	720	343	230	309	483	269	232
226 017	Epfenbach	577	563	370	173	20	165	185	124	89
001	Epfenbach	577	563	370	173	20	165	185	124	89

1) Ohne Wohngebäude mit vollständiger Wohnheimnutzung; ohne Wohngebäude nur mit 1 oder 2 Freizeitwohneinheiten.

Noch: 1. Gebäude mit Wohnraum in den Gemeindeteilen Baden-Württembergs am 25. Mai 1987 nach Art des Gebäudes und Baulter

Schl.-Nr.	Gemeinde Gemeindeteil	Gebäude mit Wohnraum insgesamt	Darunter Wohn- gebäude ¹⁾	Darunter (Sp. 2) mit . . . Wohnungen			Davon (Sp. 2) errichtet von . . . bis . . .			
				1	2	3 und mehr	bis 1948	1949 – 1968	1969 – 1978	1979 und später
		1	2	3	4	5	6	7	8	9
226 018	EppeIheim	2 133	2 105	783	654	665	451	853	390	411
001	Nord	1 067	1 053	388	293	370	166	316	235	336
002	Süd	1 066	1 052	395	361	295	285	537	155	75
226 020	EscheIbronn	555	544	312	187	45	162	220	76	86
001	EscheIbronn	555	544	312	187	45	162	220	76	86
226 022	Gaiberg	533	524	313	166	45	126	174	119	105
001	Gaiberg	533	524	313	166	45	126	174	119	105
226 027	Heddesbach	128	123	80	33	10	57	26	19	21
001	Heddesbach	128	123	80	33	10	57	26	19	21
226 028	Heddesheim	1 922	1 889	897	576	416	488	695	424	282
111	Heddesheim	1 922	1 889	897	576	416	488	695	424	282
226 029	Heiligkreuzsteinach	725	630	385	205	40	156	223	151	100
001	Heiligkreuzsteinach	370	345	200	122	23	68	136	82	59
002	Eiterbach	142	115	81	26	8	38	28	32	17
003	Lampenhain	213	170	104	57	9	50	59	37	24
226 106	Helmstadt-Bargen	928	907	642	238	27	316	274	187	130
001	Helmstadt	509	503	345	141	17	170	169	93	71
002	Flinsbach	149	141	105	34	2	58	32	22	29
003	Bargen	270	263	192	63	8	88	73	72	30
226 031	Hemsbach, Stadt	2 421	2 383	1 328	691	364	438	884	823	238
001	Nordost	352	349	159	131	59	19	191	124	15
002	Ost	149	145	86	47	12	60	36	35	14
003	Südost	576	565	336	174	55	352	70	66	77
004	Südwest	1 008	999	605	228	166	5	431	521	42
005	West	18	18	12	5	1	–	15	3	–
006	Nordwest	318	307	130	106	71	2	141	74	90
226 107	Hirschberg a.d. Bergstr.	2 033	2 004	1 055	594	355	475	658	643	228
001	Leutershausen	1 248	1 233	597	391	245	282	398	390	163
002	Großsachsen	785	771	458	203	110	193	260	253	65
226 032	Hockenheim, Stadt	3 493	3 440	1 936	1 024	479	1 299	1 210	550	381
001	Stadtmitte-Ost	1 298	1 284	659	419	206	615	215	381	73
002	Wasserturmgebiet	477	469	275	124	70	135	204	28	102
003	Bahnhofsgebiet	309	303	144	110	49	184	88	19	12
004	Stadtmitte-Nord	1 409	1 384	858	371	154	365	703	122	194
226 036	Ilvesheim	1 451	1 429	579	453	396	432	657	255	85
001	Ilvesheim	1 451	1 429	579	453	396	432	657	255	85
226 037	Ketsch	2 788	2 750	1 572	830	348	545	944	890	371
001	Nord	1 240	1 213	649	376	188	318	398	431	66
002	Süd	1 548	1 537	923	454	160	227	546	459	305
226 038	Ladenburg, Stadt	2 229	2 181	1 100	547	533	593	609	569	410
111	Nordstadt	794	766	288	231	246	475	192	59	40
112	Weihergärten	587	585	425	98	62	21	43	216	305
113	Südstadt	487	472	246	98	128	67	163	235	7
114	Weststadt	361	358	141	120	97	30	211	59	58
226 040	Laudenbach	1 233	1 218	739	359	120	322	318	351	227
001	Laudenbach	1 233	1 218	739	359	120	322	318	351	227
226 041	Leimen, Stadt	3 474	3 416	1 567	1 083	749	753	1 200	856	607
001	Leimen	1 920	1 888	730	627	516	499	754	339	296
002	Gauangelloch	501	498	275	187	35	84	121	125	168
003	St. Ilgen	1 053	1 030	562	269	198	170	325	392	143
226 104	Lobbach	570	561	361	177	23	119	191	155	96
001	Waldwimmersbach	294	286	165	107	14	71	115	57	43
002	Lobenfeld	276	275	196	70	9	48	76	98	53

1) Ohne Wohngebäude mit vollständiger Wohnheimnutzung; ohne Wohngebäude nur mit 1 oder 2 Freizeitwohneinheiten.

Noch: 1. **Gebäude mit Wohnraum in den Gemeindeteilen Baden-Württembergs am 25. Mai 1987 nach Art des Gebäudes und Baulter**

Schl.-Nr.	Gemeinde Gemeindeteil	Gebäude mit Wohnraum insgesamt	Darunter Wohn- gebäude ¹⁾	Darunter (Sp. 2) mit . . . Wohnungen			Davon (Sp. 2) errichtet von . . . bis . . .			
				1	2	3 und mehr	bis 1948	1949 – 1968	1969 – 1978	1979 und später
		1	2	3	4	5	6	7	8	9
226 046	Malsch	758	748	555	168	25	225	247	159	117
001	Malsch	758	748	555	168	25	225	247	159	117
226 048	Mauer	731	724	427	229	68	151	256	199	118
001	Mauer	731	724	427	229	68	151	256	199	118
226 049	Meckesheim	1 231	1 210	744	398	68	312	444	248	206
001	Meckesheim	949	934	572	309	53	228	346	204	156
002	Mönchzell	282	276	172	89	15	84	98	44	50
226 054	Mühlhausen	1 740	1 725	1 242	410	73	472	593	383	277
001	Mühlhausen	877	867	598	224	45	242	327	167	131
002	Rettigheim	554	552	416	115	21	128	185	137	102
003	Tairnbach	309	306	228	71	7	102	81	79	44
226 055	Neckarbischofsheim, St.	931	917	615	239	62	351	293	154	119
001	Neckarbischofsheim	620	611	386	177	47	220	213	111	67
002	Helmhof	133	130	91	29	10	43	37	19	31
003	Untergimpeln	178	176	138	33	5	88	43	24	21
226 056	Neckargemünd, Stadt	3 181	3 104	1 600	920	582	928	1 048	599	529
001	Neckargemünd	1 620	1 575	780	409	385	528	511	288	248
002	Kleingemünd	417	410	199	139	72	125	178	60	47
003	Dilsberg	582	564	321	201	41	128	168	121	147
004	Waldhilsbach	258	253	133	75	45	59	89	61	44
005	Mückenloch	304	302	167	96	39	88	102	69	43
226 058	Neidenstein	424	415	254	138	23	137	135	89	54
001	Neidenstein	424	415	254	138	23	137	135	89	54
226 059	Neulußheim	1 280	1 269	733	403	133	396	418	260	195
001	Neulußheim	1 280	1 269	733	403	133	396	418	260	195
226 060	Nußloch	1 923	1 901	1 005	635	261	520	660	374	347
001	Nußloch	1 890	1 868	987	620	261	506	650	369	343
002	Maisbach	33	33	18	15	–	14	10	5	4
226 062	Oftersheim	1 852	1 824	779	639	404	524	690	448	162
001	Oftersheim	1 852	1 824	779	639	404	524	690	448	162
226 063	Plankstadt	1 979	1 960	909	709	342	854	592	337	177
001	Plankstadt	1 979	1 960	909	709	342	854	592	337	177
226 065	Rauenberg, Stadt	1 609	1 585	1 069	419	96	437	573	318	257
001	Rauenberg	972	956	651	233	72	263	325	199	169
002	Rotenberg	206	202	139	55	7	48	74	49	31
003	Malschenberg	431	427	279	131	17	126	174	70	57
226 066	Reichartshausen	432	429	300	114	15	104	139	105	81
001	Reichartshausen	432	429	300	114	15	104	139	105	81
226 068	Reilingen	1 585	1 570	1 054	413	102	416	495	373	286
001	Reilingen	1 585	1 570	1 054	413	102	416	495	373	286
226 076	Sandhausen	2 738	2 675	1 520	726	429	707	908	607	453
001	Südwest	673	661	351	200	110	116	364	53	128
002	Nordwest	799	786	484	218	84	333	131	169	153
003	Nordost	553	526	306	95	125	83	98	253	92
004	Südost	713	702	379	213	110	175	315	132	80
226 080	Schönau, Stadt	1 169	1 127	590	425	111	373	422	188	144
001	Schönau	798	766	406	279	80	298	285	109	74
002	Altneudorf	371	361	184	146	31	75	137	79	70
226 081	Schönbrunn	737	703	504	168	31	164	182	225	132
001	Allemühl	116	101	63	31	7	19	38	30	14
002	Haag	224	219	154	55	10	30	51	82	56
003	Moosbrunn	115	112	84	23	5	31	31	34	16
004	Schönbrunn	154	151	115	30	6	54	40	36	21

1) Ohne Wohngebäude mit vollständiger Wohnheimnutzung; ohne Wohngebäude nur mit 1 oder 2 Freizeitwohneinheiten.

Noch: **1. Gebäude mit Wohnraum in den Gemeindeteilen Baden-Württembergs am 25. Mai 1987 nach Art des Gebäudes und Baulter**

Schl.-Nr.	Gemeinde Gemeindeteil	Gebäude mit Wohnraum insgesamt	Darunter Wohn- gebäude ¹⁾	Darunter (Sp. 2) mit ... Wohnungen			Davon (Sp. 2) errichtet von ... bis ...			
				1	2	3 und mehr	bis 1948	1949 – 1968	1969 – 1978	1979 und später
		1	2	3	4	5	6	7	8	9
noch: Schönbrunn										
005	Schwanheim	128	120	88	29	3	30	22	43	25
226 082	Schriesheim, Stadt	2 751	2 690	1 270	804	611	626	844	689	531
001	Schriesheim	2 290	2 238	1 057	615	561	542	634	603	459
002	Altenbach	416	410	186	178	46	66	194	85	65
003	Ursenbach	45	42	27	11	4	18	16	1	7
226 084	Schwetzingen, Stadt	2 832	2 694	1 097	693	897	1 006	876	539	273
001	Oststadt	598	580	284	159	133	264	240	57	19
002	Südstadt	348	316	109	99	108	219	64	17	16
003	Kern- und Nordstadt	1 361	1 290	440	305	543	509	356	350	75
004	Hirschacker	525	508	264	130	113	14	216	115	163
226 085	Sinsheim, Stadt	6 981	6 831	4 564	1 796	470	2 030	2 120	1 528	1 153
001	Sinsheim	2 077	2 011	1 270	466	274	408	756	524	323
002	Adersbach	129	125	91	30	4	47	19	35	24
003	Dühren	496	490	335	137	18	133	112	119	126
004	Ehrstädt	142	133	101	29	3	55	22	35	21
005	Eschelbach	528	519	366	135	18	187	169	103	60
006	Hasselbach	61	59	48	11	–	33	11	9	6
007	Hilsbach	481	473	350	113	10	189	118	87	79
008	Hoffenheim	749	740	479	219	42	220	262	158	100
009	Reihen	472	467	317	129	21	174	116	79	98
010	Rohrbach	396	390	250	113	27	90	101	94	105
011	Steinsfurt	646	637	404	197	36	213	190	116	118
012	Waldangelloch	373	368	257	104	7	133	118	75	42
013	Weiler	431	419	296	113	10	148	126	94	51
226 086	Spechbach	419	414	321	82	11	120	158	68	68
001	Spechbach	419	414	321	82	11	120	158	68	68
226 103	St. Leon-Rot	2 945	2 920	2 268	567	84	765	1 005	651	499
001	Rot	1 331	1 315	1 007	258	50	328	486	290	211
002	St. Leon	1 614	1 605	1 261	309	34	437	519	361	288
226 091	Waibstadt, Stadt	1 338	1 300	881	349	70	402	452	283	163
001	Waibstadt	1 024	992	650	278	64	325	344	197	126
002	Daisbach	314	308	231	71	6	77	108	86	37
226 095	Walldorf, Stadt	2 848	2 811	1 707	683	420	600	1 121	756	334
001	Walldorf	2 848	2 811	1 707	683	420	600	1 121	756	334
226 096	Weinheim, Stadt	8 616	8 377	4 480	2 427	1 468	2 993	2 937	1 694	753
001	Innenstadt	963	876	385	235	255	685	136	29	26
002	Müll	316	310	170	98	42	186	103	13	8
003	Südstadt	769	762	467	180	115	255	307	180	20
004	Weststadt	2 409	2 346	1 242	568	536	490	1 112	373	371
005	Nordstadt	1 008	985	457	313	215	701	214	49	21
006	Lützelsachsen	1 012	1 001	567	326	107	210	338	367	86
007	Sulzbach	608	596	322	187	87	174	188	173	61
008	Oberflockenbach	571	555	314	207	34	86	207	196	66
009	Rippenweiler	284	281	161	106	14	58	83	111	29
010	Ritschweiler	88	85	55	28	2	9	16	43	17
011	Hohensachsen	588	580	340	179	61	139	233	160	48
226 097	Wiesebach	638	629	362	205	62	105	173	258	93
001	Wiesebach	638	629	362	205	62	105	173	258	93
226 098	Wiesloch, Stadt	4 157	4 061	2 088	1 218	751	1 163	1 664	690	544
001	Wiesloch	2 944	2 855	1 393	819	639	782	1 257	397	419
002	Baierthal	863	857	503	270	84	273	290	199	95
003	Schatthausen	350	349	192	129	28	108	117	94	30
226 099	Wilhelmsfeld	789	750	386	265	99	154	372	148	76
000	Wilhelmsfeld	789	750	386	265	99	154	372	148	76
226 101	Zuzenhausen	506	494	330	135	29	126	186	109	73
001	Zuzenhausen	506	494	330	135	29	126	186	109	73
Rhein-Neckar-Kreis		102 238	100 121	55 614	29 217	15 237	28 391	35 242	22 422	14 066

1) Ohne Wohngebäude mit vollständiger Wohnheimnutzung; ohne Wohngebäude nur mit 1 oder 2 Freizeitwohneinheiten.

Noch: 1. Gebäude mit Wohnraum in den Gemeindeteilen Baden-Württembergs am 25. Mai 1987 nach Art des Gebäudes und Baulater

Schl.-Nr.	Gemeinde Gemeindeteil	Gebäude mit Wohnraum insgesamt	Darunter Wohn- gebäude ¹⁾	Darunter (Sp. 2) mit . . . Wohnungen			Davon (Sp. 2) errichtet von . . . bis . . .			
				1	2	3 und mehr	bis 1948	1949 – 1968	1969 – 1978	1979 und später
				1	2	3	4	5	6	7
Region Unterer Neckar		189 654	184 667	97 069	48 062	39 396	60 881	65 985	33 844	23 957
Region Nordschwarzwald										
Stadtkreis										
231 000	Pforzheim, Stadt	15 342	14 828	6 748	3 071	5 006	4 430	6 059	2 824	1 515
001	Oststadt	630	592	67	77	448	79	478	22	13
002	Innenstadt	165	97	11	9	77	3	91	1	2
003	Weststadt	455	397	11	12	374	50	329	15	3
004	Südweststadt	1 713	1 650	556	285	809	437	827	228	158
005	Au	283	275	14	12	249	43	219	11	2
006	Südoststadt	734	727	421	142	164	78	390	180	79
007	Buckenberg	1 201	1 166	682	189	295	176	501	333	156
008	Nordstadt	2 489	2 409	1 012	369	1 028	1 030	954	232	193
009	Brötzingen	1 827	1 778	844	385	547	890	466	231	191
010	Dillweißenstein	1 484	1 458	823	291	344	412	371	529	146
011	Würm	542	531	331	132	68	141	172	152	66
012	Hohenwart	342	336	222	94	19	70	90	101	75
013	Büchenbronn	1 189	1 169	597	388	184	285	480	229	175
014	Huchenfeld	816	806	544	202	60	232	262	211	101
015	Eutingen	1 472	1 437	613	484	340	504	429	349	155
Landkreise										
235	Calw									
235 006	Altensteig, Stadt	2 225	2 079	1 317	568	194	819	672	352	236
001	Obere Stadt	499	489	311	116	62	60	218	131	80
002	Untere Stadt	548	489	228	172	89	302	131	34	22
003	Altensteigdorf	54	52	33	13	6	28	13	5	6
004	Berneck	119	108	68	33	7	62	28	13	5
005	Garrweiler	54	44	33	9	2	18	12	6	8
006	Hornberg	42	34	25	9	–	18	9	6	1
007	Spielberg	254	244	174	68	2	85	86	38	35
008	Überberg	122	118	85	30	3	52	33	13	20
009	Walddorf	376	347	250	83	14	136	102	75	34
010	Wart	157	154	110	35	9	58	40	31	25
235 007	Althengstett	1 409	1 374	893	361	119	328	347	387	312
001	Althengstett	742	715	452	195	68	197	185	186	147
002	Neuhengstett	395	393	279	88	25	74	98	115	106
003	Ottenbronn	272	266	162	78	26	57	64	86	59
235 033	Bad Herrenalb, Stadt	1 491	1 367	684	349	320	441	391	306	229
001	Bad Herrenalb	740	675	305	158	206	223	217	122	113
003	Bernbach	262	242	120	73	47	63	62	76	41
004	Rotensol	273	252	139	63	46	73	70	64	45
005	Neusatz	216	198	120	55	21	82	42	44	30
235 008	Bad Liebenzell, Stadt	1 688	1 560	847	407	285	499	416	329	316
001	Bad Liebenzell	589	525	247	109	157	193	183	111	38
002	Beinberg	106	103	54	36	13	30	22	24	27
003	Maisenbach-Zainen	134	130	89	34	7	54	37	23	16
004	Möttlingen	230	217	135	72	9	88	50	34	45
005	Monakam	260	230	143	49	36	49	31	45	105
006	Unterhaugstett	205	202	114	62	23	49	44	61	48
007	Unterlengenhardt	164	153	65	45	40	36	49	31	37
235 084	Bad Teinach-Zavelst.,St.	639	589	365	151	73	259	155	83	92
001	Bad Teinach	129	111	70	20	21	55	36	9	11
002	Zavelstein	172	158	86	52	20	51	52	29	26
003	Rötenbach	78	72	45	22	5	38	18	11	5
004	Sommenhardt	158	150	100	34	16	64	26	24	36
005	Kentheim	32	32	15	10	7	16	13	2	1
006	Emberg	37	35	29	6	–	17	4	5	9
007	Schmieh	33	31	20	7	4	18	6	3	4
235 085	Calw, Stadt	4 088	3 901	2 114	1 061	723	1 251	1 389	723	538
001	Calw	931	860	412	222	224	569	184	54	53

1) Ohne Wohngebäude mit vollständiger Wohnheimnutzung; ohne Wohngebäude nur mit 1 oder 2 Freizeitwohneinheiten.

Noch: 1. Gebäude mit Wohnraum in den Gemeindeteilen Baden-Württembergs am 25. Mai 1987 nach Art des Gebäudes und Baualter

Schl.-Nr.	Gemeinde Gemeindeteil	Gebäude mit Wohnraum insgesamt	Darunter Wohn- gebäude ¹⁾	Darunter (Sp. 2) mit . . . Wohnungen			Davon (Sp. 2) errichtet von . . . bis . . .			
				1	2	3 und mehr	bis 1948	1949 – 1968	1969 – 1978	1979 und später
		1	2	3	4	5	6	7	8	9
noch: Calw, Stadt										
002	Alzenberg	269	266	161	90	15	49	69	74	74
003	Heumaden	443	433	143	76	214	5	214	162	52
004	Wimberg	422	410	254	108	47	30	320	41	19
005	Altburg	562	541	341	158	42	182	121	124	114
006	Hirsau	415	391	200	100	91	167	139	49	36
007	Holzbronn	163	156	113	43	–	61	28	21	46
008	Stammheim	883	844	490	264	90	188	314	198	144
235 018	Dobel	408	360	180	109	67	140	98	82	40
001	Dobel	408	360	180	109	67	140	98	82	40
235 020	Ebhausen	959	926	629	244	53	368	251	155	152
001	Ebhausen	557	538	322	173	43	191	167	84	96
002	Rotfelden	215	207	170	33	4	86	48	37	36
003	Ebershardt	129	124	90	29	5	59	26	27	12
004	Wenden	58	57	47	9	1	32	10	7	8
235 022	Egenhausen	386	375	235	114	26	133	110	76	56
001	Egenhausen	386	375	235	114	26	133	110	76	56
235 025	Enzklösterle	314	281	134	95	52	132	61	53	35
001	Enzklösterle	314	281	134	95	52	132	61	53	35
235 029	Gechingen	841	815	531	215	67	172	266	224	153
001	Gechingen	841	815	531	215	67	172	266	224	153
235 032	Haiterbach, Stadt	1 204	1 097	676	334	85	355	334	199	209
001	Haiterbach	745	689	430	202	56	232	224	126	107
002	Altnuifra	15	10	8	2	–	7	1	2	–
003	Industriegebiet	5	3	2	1	–	–	–	3	–
004	Beihingen	165	147	82	53	11	34	41	42	30
005	Oberschwandorf	213	189	116	56	17	66	58	23	42
006	Unterschwandorf	61	59	38	20	1	16	10	3	30
235 035	Höfen an der Enz	314	303	107	125	71	145	72	35	51
001	Höfen an der Enz	314	303	107	125	71	145	72	35	51
235 046	Nagold, Stadt	3 949	3 756	2 224	1 000	532	1 199	1 331	694	532
001	Nord	440	425	202	99	124	100	252	47	26
002	Mitte	667	573	254	194	125	404	117	29	23
003	Süd	905	890	459	245	186	20	499	207	164
004	Iselshausen	224	216	126	53	37	70	88	30	28
005	Pfrondorf	152	148	102	38	8	53	20	49	26
006	Mindersbach	133	127	95	28	4	43	30	29	25
007	Gündringen	222	213	159	43	11	92	60	35	26
008	Schietingen	95	93	72	18	3	49	24	18	2
009	Vollmaringen	359	352	237	104	11	108	70	79	95
010	Hochdorf	436	423	322	84	17	165	100	94	64
011	Emmingen	316	296	196	94	6	95	71	77	53
235 047	Neubulach, Stadt	1 060	987	683	262	42	320	252	214	201
001	Neubulach	355	334	234	89	11	105	90	75	64
002	Altbulach	197	183	129	48	6	72	45	33	33
003	Liebelsberg	270	250	170	65	15	54	64	67	65
004	Martinsmoos	84	77	60	17	–	39	14	15	9
005	Oberhaugstett	154	143	90	43	10	50	39	24	30
235 050	Neuweiler	763	647	443	174	30	269	136	109	133
001	Neuweiler	232	211	130	69	12	82	52	35	42
002	Agenbach	96	80	53	21	6	42	10	17	11
003	Breitenberg	130	114	79	32	3	52	32	14	16
004	Oberkollwangen	83	72	51	20	1	39	16	8	9
005	Zwerenberg	179	131	99	24	8	38	16	29	48
006	Gaugenwald	43	39	31	8	–	16	10	6	7
235 055	Oberreichenbach	643	619	405	180	34	242	150	92	135
001	Oberreichenbach	161	159	122	27	10	62	55	20	22
002	Oberkollbach	208	202	108	80	14	64	42	33	63
003	Würzbach	186	174	115	51	8	83	29	26	36

1) Ohne Wohngebäude mit vollständiger Wohnheimnutzung; ohne Wohngebäude nur mit 1 oder 2 Freizeitwohneinheiten.

Noch: 1. Gebäude mit Wohnraum in den Gemeindeteilen Baden-Württembergs am 25. Mai 1987 nach Art des Gebäudes und Baualter

Schl.-Nr.	Gemeinde Gemeindeteil	Gebäude mit Wohnraum insgesamt	Darunter Wohn- gebäude ¹⁾	Darunter (Sp. 2) mit . . . Wohnungen			Davon (Sp. 2) errichtet von . . . bis . . .			
				1	2	3 und mehr	bis 1948	1949 – 1968	1969 – 1978	1979 und später
				1	2	3	4	5	6	7
noch: Oberreichenbach										
004	Igelsloch	88	84	60	22	2	33	24	13	14
235 057	Ostelsheim	475	469	274	151	44	126	157	89	97
001	Ostelsheim	475	469	274	151	44	126	157	89	97
235 060	Rohrdorf	393	383	216	123	44	107	140	76	60
001	Rohrdorf	393	383	216	123	44	107	140	76	60
235 065	Schörmberg	1 334	1 264	670	334	237	400	386	260	218
001	Schörmberg	612	573	259	135	164	174	196	138	65
002	Schwarzenberg	179	173	105	47	18	42	75	33	23
003	Langenbrand	223	213	124	53	32	76	56	37	44
004	Bieselsberg	216	205	133	67	5	69	41	33	62
005	Oberlengenhardt	104	100	49	32	18	39	18	19	24
235 066	Simmersfeld	454	425	299	106	19	214	78	57	76
001	Simmersfeld	454	425	299	106	19	214	78	57	76
235 067	Simmozheim	572	557	399	134	24	162	103	113	179
001	Simmozheim	572	557	399	134	24	162	103	113	179
235 073	Unterreichenbach	541	527	281	178	67	236	127	75	89
001	Unterreichenbach	377	370	184	130	56	185	105	44	36
002	Kapfenhardt	164	157	97	48	11	51	22	31	53
235 079	Wildbad/Schwarzw.,St.	2 155	2 007	826	639	541	809	757	282	159
001	Wildbad	969	862	334	227	300	347	346	123	46
002	Sprollenhaus	208	201	76	88	37	72	50	39	40
003	Aichelberg	106	94	58	29	7	50	19	10	15
004	Calmbach	872	850	358	295	197	340	342	110	58
235 080	Wildberg, Stadt	2 268	2 163	1 478	564	120	609	471	575	508
001	Wildberg	892	859	565	218	75	151	228	247	233
002	Schönbronn	158	152	116	30	6	67	31	23	31
003	Effringen	376	356	249	99	8	105	68	102	81
004	Gültlingen	452	435	307	109	19	142	68	131	94
005	Sulz am Eck	390	361	241	108	12	144	76	72	69
	Calw	30 573	28 831	16 910	7 978	3 869	9 735	8 650	5 640	4 806
236 Enzkreis										
236 004	Birkenfeld	2 275	2 220	1 335	650	234	831	668	425	296
001	Birkenfeld	1 685	1 641	968	459	213	594	533	320	194
002	Gräfenhausen	590	579	367	191	21	237	135	105	102
236 011	Eisingen	708	689	352	271	66	153	217	204	115
001	Eisingen	708	689	352	271	66	153	217	204	115
236 013	Engelsbrand	1 100	1 064	770	235	59	257	358	337	112
001	Engelsbrand	472	458	359	87	12	118	167	132	41
002	Grunbach	388	370	220	113	37	97	126	112	35
003	Salmbach	240	236	191	35	10	42	65	93	36
236 019	Friolzheim	683	666	445	130	91	109	166	206	185
001	Friolzheim	683	666	445	130	91	109	166	206	185
236 025	Heimsheim, Stadt	944	911	583	240	88	120	291	376	124
001	West und Süd	413	392	250	98	44	72	106	179	35
002	Ost	531	519	333	142	44	48	185	197	89
236 028	Illingen	1 654	1 627	1 107	407	112	365	684	366	212
001	Illingen	1 389	1 368	918	341	108	277	596	313	182
002	Schützlingen	265	259	189	66	4	88	88	53	30
236 030	Ispringen	1 327	1 304	601	465	238	300	642	189	173
001	Ispringen	1 327	1 304	601	465	238	300	642	189	173
236 074	Kämpfelbach	1 414	1 395	778	513	101	474	438	256	227
001	Ersingen	809	800	413	317	69	304	265	119	112

1) Ohne Wohngebäude mit vollständiger Wohnheimnutzung; ohne Wohngebäude nur mit 1 oder 2 Freizeitwohneinheiten.

Noch: 1. Gebäude mit Wohnraum in den Gemeindeteilen Baden-Württembergs am 25. Mai 1987 nach Art des Gebäudes und Baualter

Schl.-Nr.	Gemeinde Gemeindeteil	Gebäude mit Wohnraum insgesamt	Darunter Wohn- gebäude ¹⁾	Darunter (Sp. 2) mit . . . Wohnungen			Davon (Sp. 2) errichtet von . . . bis . . .			
				1	2	3 und mehr	bis 1948	1949 – 1968	1969 – 1978	1979 und später
				1	2	3	4	5	6	7
noch: Kämpfelbach										
002	Bilfingen	605	595	365	196	32	170	173	137	115
236 070	Keltern	2 170	2 129	1 360	649	120	780	590	422	337
001	Dietlingen	937	918	575	277	66	337	274	147	160
002	Ellmendingen	569	554	353	167	34	194	165	112	83
003	Weiler	343	341	211	118	12	132	88	76	45
004	Niebelsbach	224	222	142	73	7	86	42	60	34
005	Dietenhausen	97	94	79	14	1	31	21	27	15
236 031	Kieselbronn	627	614	397	172	45	240	163	108	103
001	Kieselbronn	627	614	397	172	45	240	163	108	103
236 033	Knittlingen, Stadt	1 630	1 595	1 092	410	92	559	485	325	226
001	Knittlingen	1 079	1 055	695	278	81	399	339	193	124
002	Kleinvillars	125	125	95	28	2	37	20	15	53
003	Freudenstein-Hohenkl.	426	415	302	104	9	123	126	117	49
236 076	Königsbach-Stein	2 247	2 229	1 433	656	140	590	666	625	348
001	Königsbach	1 169	1 153	658	401	94	304	350	299	200
002	Stein	1 078	1 076	775	255	46	286	316	326	148
236 038	Maulbronn, Stadt	1 392	1 360	855	368	137	440	483	281	156
001	Maulbronn	865	835	505	216	114	245	321	171	98
002	Schmie	174	174	108	58	8	79	56	22	17
003	Zaisersweiher	353	351	242	94	15	116	106	88	41
236 039	Mönsheim	610	598	401	154	42	160	197	147	94
010	Mönsheim	610	598	401	154	42	160	197	147	94
236 040	Mühlacker, Stadt	5 327	5 200	3 189	1 418	593	1 812	1 892	915	581
111	Mühlacker	1 794	1 722	922	479	321	598	762	215	147
112	Dürrmenz	882	868	524	267	77	284	289	171	124
123	Lomersheim	567	560	356	144	60	173	205	100	82
134	Enzberg	944	924	596	256	72	371	349	122	82
145	Mühlhausen	284	280	204	69	7	110	70	75	25
156	Großglattbach	345	338	256	73	9	142	70	79	47
167	Lienzingen	511	508	331	130	47	134	147	153	74
236 043	Neuenbürg, Stadt	1 595	1 550	803	510	237	614	433	255	248
001	Neuenbürg	846	824	422	244	158	354	241	88	141
002	Arnbach	390	382	200	135	47	126	108	86	62
003	Dennach	177	171	92	59	20	62	46	36	27
004	Waldrennach	182	173	89	72	12	72	38	45	18
236 044	Neuhausen	1 277	1 134	771	320	43	307	292	280	255
001	Neuhausen	412	396	275	105	16	107	94	100	95
002	Hamberg	245	242	162	76	4	82	67	36	57
003	Schellbronn	414	294	212	75	7	77	79	78	60
004	Steinegg	206	202	122	64	16	41	52	66	43
236 073	Neulingen	1 111	1 096	749	287	60	363	263	270	200
001	Bauschlott	426	420	286	104	30	114	99	126	81
002	Göbriichen	431	425	288	117	20	157	108	97	63
003	Nußbaum	254	251	175	66	10	92	56	47	56
236 046	Niefern-Öschelbronn	2 132	2 100	1 224	577	298	748	727	348	277
001	Niefern	1 504	1 477	836	403	237	500	540	239	198
002	Öschelbronn	628	623	388	174	61	248	187	109	79
236 075	Ölbronn-Dürrn	764	755	519	199	37	267	269	93	126
001	Ölbronn	398	393	284	90	19	138	146	68	41
002	Dürrn	366	362	235	109	18	129	123	25	85
236 050	Ötisheim	1 133	1 118	771	283	64	366	358	244	150
001	Ötisheim	609	600	418	147	35	306	169	73	52
002	Außengebiete	524	518	353	136	29	60	189	171	98
236 071	Remchingen	2 393	2 352	1 504	717	131	652	686	579	435
001	Wilferdingen	894	875	538	289	48	319	281	164	111

1) Ohne Wohngebäude mit vollständiger Wohnheimnutzung; ohne Wohngebäude nur mit 1 oder 2 Freizeitwohneinheiten.

Noch: 1. Gebäude mit Wohnraum in den Gemeindeteilen Baden-Württembergs am 25. Mai 1987 nach Art des Gebäudes und Baualter

Schl.-Nr.	Gemeinde Gemeindeteil	Gebäude mit Wohnraum insgesamt	Darunter Wohn- gebäude ¹⁾	Darunter (Sp. 2) mit . . . Wohnungen			Davon (Sp. 2) errichtet von . . . bis . . .			
				1	2	3 und mehr	bis 1948	1949 – 1968	1969 – 1978	1979 und später
				1	2	3	4	5	6	7
noch : Remchingen										
002	Singen	835	826	560	222	44	182	255	206	183
003	Nöttingen	664	651	406	206	39	151	150	209	141
236 061	Sternenfels	719	697	570	105	22	218	218	158	103
001	Sternenfels	493	480	387	77	16	141	156	120	63
002	Diefenbach	226	217	183	28	6	77	62	38	40
236 072	Straubenhardt	2 235	2 177	1 375	659	142	790	538	490	359
001	Feldrennach	350	342	211	110	20	129	90	73	50
002	Pfinzweiler	191	188	115	65	8	58	56	24	50
003	Ottenhausen	336	332	207	106	19	115	103	63	51
004	Schwann	504	486	319	131	36	160	111	144	71
005	Conweiler	535	523	332	151	40	202	116	110	95
006	Langenalb	319	306	191	96	19	126	62	76	42
236 062	Tiefenbronn	1 194	1 165	767	343	55	231	276	320	338
001	Tiefenbronn	564	545	361	157	27	118	157	76	194
002	Mühlhausen	349	341	223	102	16	72	78	124	67
003	Lehningen	281	279	183	84	12	41	41	120	77
236 065	Wiernsheim	1 331	1 306	940	299	66	364	361	343	238
001	Wiernsheim	644	634	452	143	38	175	147	165	147
002	Pinache	250	246	186	41	19	76	69	74	27
003	Serres	167	165	115	46	4	24	78	35	28
004	Iptingen	270	261	187	69	5	89	67	69	36
236 067	Wimsheim	515	504	293	160	50	137	165	106	96
001	Wimsheim	515	504	293	160	50	137	165	106	96
236 068	Wurmberg	599	587	416	139	32	202	180	128	77
001	Wurmberg	437	428	297	107	24	147	134	77	70
002	Neubärental	162	159	119	32	8	55	46	51	7
	Enzkreis	41 106	40 142	25 400	11 336	3 395	12 449	12 706	8 796	6 191
237	Freudenstadt									
237 002	Alpirsbach, Stadt	1 661	1 526	904	458	164	608	511	220	187
001	Alpirsbach	733	690	352	234	104	239	282	114	55
002	Rötenbach	262	256	143	88	25	120	94	15	27
003	Ehlenbogen	88	71	38	21	12	29	23	7	12
004	Peterzell	199	172	123	42	7	69	44	32	27
005	Reinerzau	112	100	68	24	8	61	15	14	10
006	Reutin	162	150	111	33	6	50	29	22	49
007	Römlinsdorf	105	87	69	16	2	40	24	16	7
237 075	Bad Rippoldsau-Schapb.	542	500	269	169	62	264	123	72	41
001	Schapbach	329	306	183	101	22	162	80	36	28
002	Bad Rippoldsau	213	194	86	68	40	102	43	36	13
237 004	Baiersbronn	3 313	2 998	1 361	1 071	562	1 378	1 022	401	197
001	Baiersbronn	1 064	1 003	397	348	257	400	368	146	89
003	Mitteltal	502	469	215	200	53	260	127	65	17
004	Obertal	374	288	129	123	36	143	104	31	10
005	Tonbach	200	182	84	63	35	97	50	27	8
006	Friedrichstal	78	73	39	24	10	47	22	3	1
007	Röt	173	158	91	55	11	83	46	20	9
008	Huzenbach	165	151	80	51	20	75	47	20	9
009	Schwarzenberg	63	55	29	17	8	24	14	10	7
010	Schönmünz	150	129	77	29	23	60	56	10	3
011	Schönmünz	54	46	30	14	2	26	15	2	3
012	Klosterreichenbach	490	444	190	147	107	163	173	67	41
237 008	Betzweiler-Wäldle	369	347	212	113	21	161	83	53	50
001	Betzweiler	235	225	126	82	16	107	55	27	36
002	Wäldle	134	122	86	31	5	54	28	26	14
237 019	Dornstetten, Stadt	1 344	1 267	692	382	193	418	409	258	182
001	Dornstetten	720	674	332	210	132	217	226	119	112

1) Ohne Wohngebäude mit vollständiger Wohnheimnutzung; ohne Wohngebäude nur mit 1 oder 2 Freizeitwohneinheiten.

Noch: 1. Gebäude mit Wohnraum in den Gemeindeteilen Baden-Württembergs am 25. Mai 1987 nach Art des Gebäudes und Baualter

Schl.-Nr.	Gemeinde Gemeindeteil	Gebäude mit Wohnraum insgesamt	Darunter Wohn- gebäude ¹⁾	Darunter (Sp. 2) mit ... Wohnungen			Davon (Sp. 2) errichtet von ... bis ...			
				1	2	3 und mehr	bis 1948	1949 – 1968	1969 – 1978	1979 und später
				1	2	3	4	5	6	7
noch: Dornstetten, Stadt										
002	Aach	299	286	165	87	34	97	97	67	25
003	Hallwangen	325	307	195	85	27	104	86	72	45
237 024	Empfingen	812	787	628	130	28	354	207	125	101
001	Empfingen	676	656	511	118	26	279	192	100	85
002	Wiesenstetten	108	104	94	9	1	66	9	18	11
003	Dommelsberg	28	27	23	3	1	9	6	7	5
237 027	Eutingen im Gäu	1 193	1 168	946	201	21	474	218	244	232
001	Eutingen	399	389	299	81	9	181	75	80	53
002	Göttelfingen	195	191	152	38	1	78	21	41	51
003	Rohrdorf	200	193	170	22	1	69	29	38	57
004	Weitingen	399	395	325	60	10	146	93	85	71
237 028	Freudenstadt, Stadt	4 353	4 006	1 957	1 073	971	1 471	1 520	609	406
001	Freudenstadt	2 635	2 430	1 032	596	798	878	1 076	278	198
002	Dietersweiler-Lauterb.	501	471	262	152	56	160	137	96	78
003	Grüntal u. Frutenhof	208	198	129	58	11	88	35	56	19
004	Igelsberg	55	51	23	23	5	37	8	4	2
005	Kniebis	234	184	109	54	21	70	75	29	10
006	Musbach	190	168	122	39	7	78	31	36	23
007	Wittlensweiler	512	487	268	146	73	148	154	109	76
008	Zwieselberg	18	17	12	5	–	12	4	1	–
237 030	Glatten	577	535	321	163	51	207	160	88	80
001	Glatten	452	428	248	136	44	144	138	79	67
002	Böfingen	63	53	33	16	4	24	10	7	12
003	Neuneck	62	54	40	11	3	39	12	2	1
237 032	Grömbach	136	129	90	35	4	70	31	16	12
001	Grömbach	136	129	90	35	4	70	31	16	12
237 040	Horb am Neckar, Stadt	5 533	5 319	3 870	1 097	349	2 142	1 388	1 008	781
001	Horb am Neckar	997	936	585	175	174	312	335	172	117
002	Ahldorf	225	214	184	29	1	108	36	36	34
003	Altheim	362	354	256	85	13	130	96	66	62
004	Betra	278	271	208	58	5	163	42	40	26
005	Bildecningen	445	437	316	77	44	96	107	163	71
006	Bittelbronn	141	135	108	20	7	57	33	24	21
007	Dettensee	123	119	103	16	–	60	15	20	24
008	Dettingen	402	390	262	112	16	143	125	72	50
009	Dettlingen	87	81	65	15	1	44	13	8	16
010	Dießen	130	117	94	20	3	68	20	13	16
011	Grünmettstetten	201	189	153	35	1	96	40	20	33
012	Ihlingen	117	115	87	24	4	21	22	46	26
013	Isenburg	113	108	95	12	1	57	22	16	13
014	Mühlen	251	246	169	72	5	107	88	28	23
015	Mühringen	245	231	171	49	10	119	62	29	21
016	Nordstetten	501	487	371	88	28	180	131	94	82
017	Obertalheim	322	313	220	86	7	95	89	69	60
018	Rexingen	305	295	210	65	20	177	39	47	32
019	Untertalheim	288	281	213	59	9	109	73	45	54
237 045	Loßburg	1 411	1 216	747	340	127	492	326	240	158
001	Loßburg	428	403	231	121	51	143	108	89	63
002	Rodt	217	202	102	65	35	62	81	45	14
003	Lombach	165	135	89	36	8	57	30	28	20
004	Schömburg	116	101	73	25	3	57	18	9	17
005	Sterneck	81	59	43	10	6	32	13	8	6
006	Vierundzwanzig Höfe	85	70	58	12	–	56	10	1	3
007	Wittendorf	319	246	151	71	24	85	66	60	35
237 054	Pfalzgrafenweiler	1 347	1 244	837	312	95	475	326	245	198
001	Pfalzgrafenweiler	780	728	444	206	78	242	225	146	115
002	Edelweiler	65	57	52	4	1	25	18	8	6
003	Bösingen	185	176	128	41	7	77	27	39	33
004	Durrweiler	85	74	57	17	–	38	20	9	7
005	Herzogswweiler	140	131	94	30	7	51	20	36	24
006	Kälberbronn	65	55	45	10	–	26	13	4	12

1) Ohne Wohngebäude mit vollständiger Wohnheimnutzung; ohne Wohngebäude nur mit 1 oder 2 Freizeitwohneinheiten.

Noch: 1. Gebäude mit Wohnraum in den Gemeindeteilen Baden-Württembergs am 25. Mai 1987 nach Art des Gebäudes und Baualter

Schl.-Nr.	Gemeinde Gemeindeteil	Gebäude mit Wohnraum insgesamt	Darunter Wohn- gebäude ¹⁾	Darunter (Sp. 2) mit . . . Wohnungen			Davon (Sp. 2) errichtet von . . . bis . . .			
				1	2	3 und mehr	bis 1948	1949 – 1968	1969 – 1978	1979 und später
		1	2	3	4	5	6	7	8	9
noch: Pfalzgrafenweiler										
007	Neu-Nuifra	27	23	17	4	2	16	3	3	1
237 061	Schopfloch	511	428	294	118	16	177	99	95	57
001	Schopfloch	277	240	157	69	14	84	58	64	34
002	Oberifflingen	138	113	81	31	1	54	29	20	10
003	Unterifflingen	96	75	56	18	1	39	12	11	13
237 073	Seewald	550	436	315	94	26	221	93	65	57
001	Besenfeld	261	217	150	51	16	99	52	43	23
002	Göttelfingen	154	125	88	28	8	67	27	12	19
003	Erzgrube	74	47	41	5	1	20	7	6	14
004	Hochdorf	61	47	36	10	1	35	7	4	1
237 074	Waldachtal	1 427	1 272	908	289	64	444	336	274	218
001	Lützenhardt	382	342	238	80	23	134	116	47	45
002	Salzstetten	436	420	312	99	9	145	78	116	81
003	Tumlingen	252	237	170	49	18	60	73	64	40
004	Hörschweiler	123	106	71	28	7	29	34	23	20
005	Cresbach	234	167	117	33	7	76	35	24	32
237 072	Wörnersberg	47	42	37	4	1	27	4	3	8
001	Wörnersberg	47	42	37	4	1	27	4	3	8
	Freudenstadt	25 126	23 220	14 388	6 049	2 755	9 383	6 856	4 016	2 965
	Region Nordschwarzwald	112 147	107 021	63 446	28 434	15 025	35 997	34 271	21 276	15 477
	Regierungsbezirk Karlsruhe	475 078	461 059	253 694	121 913	85 127	152 300	159 733	86 427	62 599

1) Ohne Wohngebäude mit vollständiger Wohnheimnutzung; ohne Wohngebäude nur mit 1 oder 2 Freizeitwohneinheiten.

Noch: 1. Gebäude mit Wohnraum in den Gemeindeteilen Baden-Württembergs am 25. Mai 1987 nach Art des Gebäudes und Baualter

Schl.-Nr.	Gemeinde Gemeindeteil	Gebäude mit Wohnraum insgesamt	Darunter Wohn- gebäude ¹⁾	Darunter (Sp. 2) mit . . . Wohnungen			Davon (Sp. 2) errichtet von . . . bis . . .			
				1	2	3 und mehr	bis 1948	1949 – 1968	1969 – 1978	1979 und später
				1	2	3	4	5	6	7

Regierungsbezirk Freiburg

Region Südlicher Oberrhein

Stadtkreis										
311 000	Freiburg im Breisg.,St.	21 403	20 531	7 682	4 090	8 715	7 566	7 657	3 007	2 301
111	Altstadt-Mitte	599	424	107	92	224	206	144	27	47
112	Altstadt-Ring	357	278	29	50	196	207	47	7	17
120	Neuburg	443	395	78	56	259	146	207	25	17
211	Herdern-Süd	679	644	118	187	338	457	126	30	31
212	Herdern-Nord	792	782	309	171	300	353	325	36	68
220	Zähringen	1 045	1 020	381	267	372	352	361	190	117
231	Brühl-Güterbahnhof	364	353	28	5	320	140	187	19	7
232	Brühl-Industriegebiet	105	68	22	19	25	28	28	9	3
240	Hochdorf	448	425	218	110	96	91	117	125	92
310	Waldsee	972	945	504	193	246	546	361	28	10
320	Littenweiler	1 077	1 063	523	308	231	191	669	124	79
330	Ebnet	339	327	113	76	136	103	108	87	29
340	Kappel	476	467	206	138	122	104	233	61	69
410	Oberau	468	443	50	27	362	243	116	14	70
421	Oberwiehre	713	685	150	120	413	512	125	18	30
422	Mittelwiehre	523	495	62	93	339	410	62	13	10
423	Unterwiehre-Nord	470	440	38	96	303	370	49	11	10
424	Unterwiehre-Süd	802	782	292	165	325	280	300	125	77
430	Günterstal	336	329	175	109	45	161	112	31	25
511	Stühlinger-Beurbarung	242	235	35	17	183	176	56	1	2
512	Stühlinger-Eschholz	394	387	10	13	361	83	264	20	20
513	Alt-Stühlinger	593	579	20	35	524	282	226	43	28
521	Mooswald-West	888	878	476	221	180	267	429	109	73
522	Mooswald-Ost	438	430	128	75	227	63	332	23	12
531	Betzenhsn.-Bischofs.	480	455	151	76	228	4	242	116	93
532	Alt-Betzenhausen	340	327	137	60	130	64	82	85	96
540	Landwasser	405	396	249	22	124	2	148	240	6
550	Lehen	430	420	203	126	91	69	186	79	86
560	Waltershofen	375	373	202	129	38	108	79	64	122
570	Mundenhof	8	8	2	2	4	8	–	–	–
611	Haslach-Egerten	555	534	136	64	333	169	266	71	28
612	Haslach-Gartenstadt	1 042	1 030	621	60	349	560	368	23	79
613	Haslach-Schildacker	76	69	7	8	54	2	63	–	4
614	Haslach-Haid	601	592	300	144	147	23	292	70	207
615	Haslach-Weingarten	496	486	201	43	242	33	183	209	61
620	Sankt Georgen	1 709	1 668	738	375	552	468	540	439	221
630	Opfingen	619	609	283	170	154	111	90	215	193
640	Tiengen	391	381	203	85	93	79	80	136	86
650	Munzingen	313	309	177	83	49	95	54	84	76
Landkreise										
315	Breisgau-Hochschwarzwald									
315 003	Au	227	222	99	84	39	65	39	67	51
001	Au	227	222	99	84	39	65	39	67	51
315 004	Auggen	493	476	325	115	36	176	112	117	71
001	Auggen	462	446	305	107	34	161	102	115	68
002	Zizingen	4	4	3	1	–	3	1	–	–
003	Richtberg	7	7	3	3	1	5	1	–	1
004	Hach	20	19	14	4	1	7	8	2	2
315 006	Bad Krozingen	2 283	2 173	1 291	448	434	537	585	657	394
001	Bad Krozingen	1 385	1 293	763	202	328	243	459	352	239
002	Biengen	263	256	164	64	28	106	36	79	35
003	Schlatt	93	90	49	27	14	50	19	14	7
004	Hausen an der Möhlin	279	273	172	70	31	45	34	142	52
005	Tunsel	263	261	143	85	33	93	37	70	61
315 007	Badenweiler	914	797	493	170	132	328	313	105	51
001	Badenweiler	625	529	303	112	113	236	205	54	34

1) Ohne Wohngebäude mit vollständiger Wohnheimnutzung; ohne Wohngebäude nur mit 1 oder 2 Freizeitwohneinheiten.

Noch: 1. **Gebäude mit Wohnraum in den Gemeindeteilen Baden-Württembergs am 25. Mai 1987 nach Art des Gebäudes und Baualter**

Schl.-Nr.	Gemeinde Gemeindeteil	Gebäude mit Wohnraum insgesamt	Darunter Wohn- gebäude ¹⁾	Darunter (Sp. 2) mit . . . Wohnungen			Davon (Sp. 2) errichtet von . . . bis . . .			
				1	2	3 und mehr	bis 1948	1949 – 1968	1969 – 1978	1979 und später
				1	2	3	4	5	6	7
noch: Badenweiler										
002	Lipburg	123	116	87	23	5	40	47	19	10
003	Schweighof	166	152	103	35	14	52	61	32	7
315 008	Ballrechten-Dottingen	370	363	202	116	45	102	57	132	72
001	Ballrechten	137	137	77	42	18	63	15	38	21
002	Dottingen	233	226	125	74	27	39	42	94	51
315 013	Bötzingen	883	862	482	226	154	295	227	195	145
001	Bötzingen	883	862	482	226	154	295	227	195	145
315 014	Bollschweil	428	407	227	123	57	134	108	97	68
001	Bollschweil	428	407	227	123	57	134	108	97	68
315 015	Breisach am Rhein, St.	2 070	1 981	1 211	453	310	532	638	387	424
001	Breisach am Rhein	1 237	1 166	656	264	243	257	492	207	210
002	Gündlingen	284	275	171	75	28	108	54	44	69
003	Niederrimsingen	209	207	123	54	29	62	46	40	59
004	Oberriemsingen	340	333	261	60	10	105	46	96	86
315 016	Breitnau	356	201	104	63	34	76	59	37	29
001	Breitnau	356	201	104	63	34	76	59	37	29
315 020	Buchenbach	534	477	233	147	97	138	86	175	78
001	Buchenbach	276	260	133	67	60	65	42	99	54
002	Falkensteig	44	37	22	11	4	27	6	2	2
003	Unteribental	116	101	44	39	18	19	18	53	11
004	Wagensteig	98	79	34	30	15	27	20	21	11
315 022	Buggingen	792	772	564	156	52	295	205	150	122
001	Buggingen	551	535	393	104	38	176	174	97	88
002	Seefeldten	241	237	171	52	14	119	31	53	34
315 028	Ebringen	473	470	223	193	54	181	85	120	84
001	Ebringen	473	470	223	193	54	181	85	120	84
315 131	Ehrenkirchen	1 260	1 229	717	332	180	511	240	299	179
001	Kirchhofen	454	438	252	117	69	181	115	77	65
002	Ehrenstetten	409	400	232	111	57	189	69	89	53
003	Offnadingen	104	102	68	22	12	33	12	36	21
004	Scherzingen	55	54	29	20	5	21	14	9	10
005	Norsingen	238	235	136	62	37	87	30	88	30
315 030	Eichstetten	586	567	355	148	64	261	85	120	101
001	Eichstetten	586	567	355	148	64	261	85	120	101
315 031	Eisenbach (Hochschw.)	534	433	243	134	56	163	137	66	67
001	Eisenbach	255	223	108	73	42	70	79	48	26
002	Bubenbach	88	75	44	23	8	34	19	9	13
003	Oberbränd	119	94	60	29	5	34	30	8	22
004	Schollach	72	41	31	9	1	25	9	1	6
315 033	Eschbach	302	296	188	88	20	97	58	41	100
001	Eschbach	302	296	188	88	20	97	58	41	100
315 037	Feldberg (Schwarzwald)	642	412	228	105	76	124	127	83	78
001	Altglashütten	179	119	71	19	28	38	43	29	9
002	Bärental	84	49	31	16	2	24	20	5	–
003	Feldberg	84	41	20	10	10	11	15	8	7
004	Falkau	295	203	106	60	36	51	49	41	62
315 039	Friedenweiler	410	375	209	119	47	136	97	87	55
001	Rötenbach	272	254	142	84	28	97	61	54	42
002	Friedenweiler	138	121	67	35	19	39	36	33	13
315 041	Glottertal	511	473	208	167	97	201	147	72	53
200	Föhrental	72	66	40	17	9	37	13	9	7
300	Oberglottertal	116	99	47	27	25	41	39	9	10
400	Ohrensbach	133	129	37	62	30	38	48	34	9
500	Unterglottertal	190	179	84	61	33	85	47	20	27

1) Ohne Wohngebäude mit vollständiger Wohnheimnutzung; ohne Wohngebäude nur mit 1 oder 2 Freizeitwohneinheiten.

Noch: 1. Gebäude mit Wohnraum in den Gemeindeteilen Baden-Württembergs am 25. Mai 1987 nach Art des Gebäudes und Baualter

Schl.-Nr.	Gemeinde Gemeindeteil	Gebäude mit Wohnraum insgesamt	Darunter Wohn- gebäude ¹⁾	Darunter (Sp. 2) mit . . . Wohnungen			Davon (Sp. 2) errichtet von . . . bis . . .			
				1	2	3 und mehr	bis 1948	1949 – 1968	1969 – 1978	1979 und später
		1	2	3	4	5	6	7	8	9
315 043	Gottenheim	525	504	291	159	53	165	129	108	102
001	Gottenheim	525	504	291	159	53	165	129	108	102
315 047	Gundelfingen	1 741	1 708	890	370	448	228	554	586	340
001	Gundelfingen	1 448	1 421	728	298	395	169	419	516	317
002	Wildtal	293	287	162	72	53	59	135	70	23
315 048	Hartheim	712	704	468	163	73	202	129	208	165
001	Hartheim	443	439	287	106	46	103	88	134	114
002	Feldkirch	93	90	51	24	15	33	18	26	13
003	Bremgarten	176	175	130	33	12	66	23	48	38
315 050	Heitersheim, Stadt	874	849	523	216	110	205	233	192	219
001	Heitersheim	780	756	462	191	103	185	224	161	186
002	Gallenweiler	94	93	61	25	7	20	9	31	33
315 051	Heuweiler	180	176	87	66	22	52	52	41	31
001	Heuweiler	180	176	87	66	22	52	52	41	31
315 052	Hinterzarten	521	407	233	105	69	152	150	69	36
001	Hinterzarten	521	407	233	105	69	152	150	69	36
315 056	Horben	169	153	77	53	23	55	35	32	31
001	Horben	169	153	77	53	23	55	35	32	31
315 059	Ihringen	1 183	1 151	696	358	97	451	320	203	177
001	Ihringen	961	934	577	282	75	375	266	160	133
002	Wasenweiler	222	217	119	76	22	76	54	43	44
315 064	Kirchzarten	1 719	1 656	986	322	348	315	509	586	246
001	Kirchzarten	973	923	437	215	271	238	428	156	101
002	Burg	602	590	481	73	36	40	41	388	121
003	Zarten	144	143	68	34	41	37	40	42	24
315 068	Lenzkirch	1 089	886	408	256	222	369	207	200	110
001	Lenzkirch	639	535	210	163	162	218	139	118	60
002	Saig	200	150	74	43	33	65	40	27	18
003	Kappel	204	175	109	41	25	64	26	54	31
004	Raitenbuch	46	26	15	9	2	22	2	1	1
315 070	Löffingen, Stadt	1 535	1 317	832	345	139	568	308	262	179
001	Löffingen u. Seppenh.	749	676	396	184	96	247	157	167	105
002	Göschweiler	135	113	84	22	7	55	23	12	23
003	Bachheim	103	87	66	18	3	47	16	14	10
004	Unadingen	199	185	127	51	7	93	46	25	21
005	Dittishausen	232	160	97	46	17	60	46	40	14
006	Reiselfingen	117	96	62	24	9	66	20	4	6
315 132	March	1 452	1 418	710	373	334	321	317	517	263
001	Buchheim	413	407	189	104	113	84	95	186	42
002	Hugstetten	476	461	222	144	95	90	127	136	108
003	Holzhausen	300	297	147	65	85	79	58	117	43
004	Neuershausen	263	253	152	60	41	68	37	78	70
315 072	Merdingen	513	501	331	135	35	196	105	100	100
001	Merdingen	513	501	331	135	35	196	105	100	100
315 073	Merzhausen	821	799	420	195	183	122	263	260	154
001	Becherwald	384	375	188	99	87	68	120	121	66
002	Dorf	437	424	232	96	96	54	143	139	88
315 074	Müllheim, Stadt	2 818	2 689	1 621	594	473	939	728	539	483
001	Oberstadt	934	876	463	199	214	281	192	176	227
002	Unterstadt	671	634	369	104	161	172	313	106	43
011	Niederweiler	268	261	170	54	37	81	80	47	53
012	Vögisheim	187	184	118	48	18	49	39	54	42
013	Zunzingen	60	59	49	10	–	27	6	13	13
014	Feldberg	162	159	106	47	5	80	28	24	27
015	Hügelheim	203	196	132	52	12	93	24	40	39

1) Ohne Wohngebäude mit vollständiger Wohnheimnutzung; ohne Wohngebäude nur mit 1 oder 2 Freizeitwohneinheiten.

Noch: 1. **Gebäude mit Wohnraum in den Gemeindeteilen Baden-Württembergs am 25. Mai 1987 nach Art des Gebäudes und Baulter**

Schl.-Nr.	Gemeinde Gemeindeteil	Gebäude mit Wohnraum insgesamt	Darunter Wohn- gebäude ¹⁾	Darunter (Sp. 2) mit . . . Wohnungen			Davon (Sp. 2) errichtet von . . . bis . . .			
				1	2	3 und mehr	bis 1948	1949 – 1968	1969 – 1978	1979 und später
				1	2	3	4	5	6	7
noch: Müllheim, Stadt										
016	Britzingen	253	240	156	62	22	112	35	68	25
017	Dattingen	80	80	58	18	4	44	11	11	14
315 130	Münstertal/Schwarzw.	964	887	454	290	143	399	208	160	120
001	Untermünstertal	687	649	319	213	117	271	158	135	85
002	Obermünstertal	277	238	135	77	26	128	50	25	35
315 076	Neuenburg am Rhein,St.	1 752	1 697	1 165	367	165	346	514	459	378
001	Neuenburg am Rhein-1	1 108	1 079	722	234	123	143	354	316	266
002	Zienken	121	120	82	32	6	33	36	16	35
003	Grißheim	274	263	184	67	12	109	64	56	34
004	Steinenstadt	249	235	177	34	24	61	60	71	43
315 084	Oberried	505	389	195	101	92	121	91	119	58
001	Oberried	279	238	118	68	51	68	62	85	23
002	Hofsgrund	107	81	44	16	21	33	11	18	19
003	St. Wilhelm	55	32	21	5	6	12	4	12	4
004	Zastler	64	38	12	12	14	8	14	4	12
315 089	Pfaffenweiler	564	560	296	178	86	138	73	217	132
001	Pfaffenweiler	564	560	296	178	86	138	73	217	132
315 098	Schallstadt	1 108	1 077	653	274	150	314	206	322	235
001	Mengen	412	403	290	79	34	103	57	184	59
002	Schallstadt	314	305	174	88	43	81	50	57	117
003	Wolfenweiler	382	369	189	107	73	130	99	81	59
315 102	Schluchsee	650	495	266	132	97	172	151	103	69
001	Schluchsee	372	289	143	84	62	76	100	68	45
002	Blasiwald	95	78	55	17	6	43	21	7	7
003	Faulenfürst	77	44	27	11	6	11	19	8	6
004	Fischbach	70	55	27	13	15	24	8	17	6
005	Schönenbach	36	29	14	7	8	18	3	3	5
315 107	Sölden	192	188	104	55	29	51	59	26	52
001	Sölden	192	188	104	55	29	51	59	26	52
315 094	St. Märgen	392	292	145	84	62	132	74	41	45
001	Sankt Märgen	392	292	145	84	62	132	74	41	45
315 095	St. Peter	436	389	188	122	78	165	89	94	41
001	Sankt Peter	436	389	188	122	78	165	89	94	41
315 108	Staufen im Breisgau,St.	1 256	1 209	733	269	206	355	383	274	197
001	Staufen im Breisgau	946	904	531	181	191	253	323	194	134
002	Wettelbrunn	110	109	79	26	4	43	17	22	27
003	Grunern	200	196	123	62	11	59	43	58	36
315 109	Stegen	650	611	333	136	142	103	114	319	75
001	Stegen	338	326	184	60	82	37	43	197	49
002	Eschbach	229	209	100	58	51	45	51	94	19
003	Wittental	83	76	49	18	9	21	20	28	7
315 111	Sulzburg, Stadt	568	545	332	147	65	247	133	98	67
001	Sulzburg	393	381	238	95	47	177	110	49	45
002	Laufen	175	164	94	52	18	70	23	49	22
315 113	Titisee-Neustadt, Stadt	2 057	1 787	860	515	411	689	597	283	218
001	Neustadt	1 351	1 256	570	356	329	491	424	208	133
002	Titisee	476	360	188	104	68	95	144	54	67
003	Rudenberg	43	32	20	11	1	22	7	2	1
004	Schwarzenbach	61	47	31	13	3	34	8	3	2
005	Waldau	76	50	21	20	9	24	3	11	12
006	Langenordnach	50	42	30	11	1	23	11	5	3
315 115	Umkirch	621	608	284	168	156	65	128	242	173
000	Umkirch	621	608	284	168	156	65	128	242	173
315 133	Vogtsbg. i. Kaiserst., St.	1 392	1 350	947	338	65	586	346	265	153
001	Oberrotweil	389	377	273	95	9	200	81	67	29

1) Ohne Wohngebäude mit vollständiger Wohnheimnutzung; ohne Wohngebäude nur mit 1 oder 2 Freizeitwohneinheiten.

Noch: 1. Gebäude mit Wohnraum in den Gemeindeteilen Baden-Württembergs am 25. Mai 1987 nach Art des Gebäudes und Baualter

Schl.-Nr.	Gemeinde Gemeindeteil	Gebäude mit Wohnraum insgesamt	Darunter Wohn- gebäude ¹⁾	Darunter (Sp. 2) mit . . . Wohnungen			Davon (Sp. 2) errichtet von . . . bis . . .			
				1	2	3 und mehr	bis 1948	1949 – 1968	1969 – 1978	1979 und später
		1	2	3	4	5	6	7	8	9
noch: Vogtsbg. i. Kaiserst., St.										
002	Achkarren	183	173	121	42	10	58	63	37	15
003	Bickensohl	118	116	79	33	4	54	36	11	15
004	Bischoffingen	174	172	125	37	10	80	50	25	17
005	Burkheim	243	233	173	54	6	108	43	49	33
006	Oberbergen	205	202	122	58	22	60	62	54	26
007	Schelingen	80	77	54	19	4	26	11	22	18
315 125	Wittnau	252	242	141	71	30	51	43	94	54
001	Wittnau	252	242	141	71	30	51	43	94	54
	Breisgau- Hochschwarzwald	43 279	40 230	23 271	10 344	6 590	12 626	10 653	10 026	6 925
316 Emmendingen										
316 002	Bahlingen	747	721	387	271	61	293	151	115	162
001	Bahlingen	747	721	387	271	61	293	151	115	162
316 003	Biederbach	323	267	219	42	5	148	55	36	28
001	Unterbiederbach	183	158	130	24	4	88	29	23	18
002	Oberbiederbach	110	93	77	16	–	51	25	10	7
003	Frischnau	30	16	12	2	1	9	1	3	3
316 009	Denzlingen	1 678	1 643	766	422	455	285	572	518	268
001	Denzlingen	1 678	1 643	766	422	455	285	572	518	268
316 010	Elzach, Stadt	1 333	1 229	687	401	141	502	361	198	168
001	Elzach	554	520	220	209	91	182	195	83	60
002	Katzenmoos	67	61	42	17	2	37	9	6	9
003	Oberprechtal	197	171	105	44	22	83	35	30	23
004	Prechtal	324	296	197	85	14	113	85	52	46
005	Yach	191	181	123	46	12	87	37	27	30
316 011	Emmendingen, Stadt	3 830	3 730	1 617	1 089	1 024	1 239	1 223	791	477
001	Emmendingen	2 508	2 429	948	661	820	808	839	455	327
002	Kollmarsreute	282	279	124	108	47	75	83	93	28
003	Maleck	93	93	56	30	7	31	37	16	9
004	Mundingen	384	373	197	130	46	155	86	79	53
005	Wasser	259	257	111	74	72	72	99	64	22
006	Windenreute	304	299	181	86	32	98	79	84	38
316 012	Endingen, Stadt	1 639	1 600	1 043	429	124	664	372	281	283
001	Endingen	1 071	1 046	675	269	99	383	287	181	195
002	Amoltern	91	87	65	18	4	40	12	12	23
003	Kiechlinsbergen	213	211	124	76	10	97	43	39	32
004	Königschaffhausen	264	256	179	66	11	144	30	49	33
316 013	Forchheim	313	306	246	54	6	184	42	40	40
001	Forchheim	313	306	246	54	6	184	42	40	40
316 054	Freiamt	818	776	464	263	49	378	194	131	73
001	Freiamt	490	468	286	157	25	235	118	73	42
002	Ottoschwanden	328	308	178	106	24	143	76	58	31
316 014	Gutach im Breisgau	632	584	268	175	141	261	147	103	73
001	Gutach im Breisgau	235	222	81	73	68	89	61	41	31
002	Bleibach	260	243	83	91	69	98	68	44	33
003	Siegelau	137	119	104	11	4	74	18	18	9
316 017	Herbolzheim, Stadt	1 809	1 772	1 112	467	191	776	417	368	211
001	Herbolzheim	1 086	1 058	596	300	162	448	291	206	113
002	Wagenstadt	204	202	143	45	14	90	45	42	25
003	Bleichheim	175	175	130	37	6	104	27	30	14
004	Broggingen	183	179	126	47	6	80	25	41	33
005	Tutschfelden	161	158	117	38	3	54	29	49	26
316 020	Kenzingen, Stadt	1 560	1 528	1 028	333	165	648	367	266	247
001	Kenzingen	1 560	1 528	1 028	333	165	648	367	266	247

1) Ohne Wohngebäude mit vollständiger Wohnheimnutzung; ohne Wohngebäude nur mit 1 oder 2 Freizeitwohneinheiten.

Noch: **1. Gebäude mit Wohnraum in den Gemeindeteilen Baden-Württembergs am 25. Mai 1987 nach Art des Gebäudes und Baualter**

Schl.-Nr.	Gemeinde Gemeindeteil	Gebäude mit Wohnraum insgesamt	Darunter Wohn- gebäude ¹⁾	Darunter (Sp. 2) mit . . . Wohnungen			Davon (Sp. 2) errichtet von . . . bis . . .			
				1	2	3 und mehr	bis 1948	1949 – 1968	1969 – 1978	1979 und später
		1	2	3	4	5	6	7	8	9
316 024	Malterdingen	523	508	279	182	47	226	120	97	65
001	Malterdingen	523	508	279	182	47	226	120	97	65
316 036	Reute	499	492	245	183	64	126	109	142	115
001	Reute	499	492	245	183	64	126	109	142	115
316 053	Rheinhausen	805	794	547	219	28	315	220	156	103
001	Oberhausen	485	476	325	133	18	184	154	76	62
003	Niederhausen	320	318	222	86	10	131	66	80	41
316 037	Riegel	549	533	313	119	99	220	122	132	59
001	Riegel	549	533	313	119	99	220	122	132	59
316 038	Sasbach	718	695	504	164	26	274	174	130	117
001	Sasbach	392	378	296	67	15	144	99	70	65
002	Jechtingen	236	230	152	69	8	94	53	47	36
003	Leiselheim	90	87	56	28	3	36	22	13	16
316 039	Sexau	583	572	268	221	82	191	118	148	115
001	Sexau	583	572	268	221	82	191	118	148	115
316 042	Simonswald	644	580	324	214	41	257	122	110	91
001	Altsimonswald	218	201	100	79	22	87	42	43	29
002	Haslachsimsowald	73	57	39	12	6	27	11	9	10
003	Obersimonswald	161	149	84	60	5	66	29	28	26
004	Untersimonswald	168	151	88	54	8	67	32	29	23
005	Wildgutach	24	22	13	9	–	10	8	1	3
316 043	Teningen	2 336	2 309	1 389	607	311	765	670	597	277
001	Teningen	1 113	1 102	625	281	195	342	405	262	93
002	Köndringen	521	514	304	144	66	198	147	118	51
003	Nimburg	464	458	291	132	34	132	62	172	92
004	Heimbach	238	235	169	50	16	93	56	45	41
316 045	Vörstetten	442	430	234	131	65	145	76	107	102
001	Vörstetten	442	430	234	131	65	145	76	107	102
316 056	Waldkirch, Stadt	3 034	2 868	1 119	909	840	1 008	908	616	336
001	Waldkirch-1	439	403	139	105	159	161	139	63	40
002	Waldkirch-2	758	727	258	254	215	289	221	127	90
003	Waldkirch-3	413	385	171	115	99	166	129	39	51
004	Siensbach	151	133	78	40	15	38	45	26	24
005	Suggental	77	75	35	26	14	17	26	22	10
006	Kollnau	774	745	249	260	236	221	240	204	80
007	Buchholz	422	400	189	109	102	116	108	135	41
316 049	Weisweil	405	398	275	102	21	117	157	39	85
001	Weisweil	405	398	275	102	21	117	157	39	85
316 055	Winden im Elztal	523	477	234	178	64	199	148	88	42
001	Oberwinden	304	277	137	101	38	124	77	55	21
002	Niederwinden	219	200	97	77	26	75	71	33	21
316 051	Wühl	708	694	485	162	47	306	163	125	100
001	Wühl	708	694	485	162	47	306	163	125	100
	Emmendingen	26 451	25 506	14 053	7 337	4 097	9 527	7 008	5 334	3 637
317	Ortenaukreis									
317 001	Achern, Stadt	4 637	4 496	2 664	1 275	557	1 592	1 430	882	592
001	Achern	1 380	1 315	661	318	336	431	581	179	124
002	Fautenbach	485	477	300	141	36	141	146	132	58
003	Gamshurst	329	326	226	89	11	122	67	78	59
004	Großweier	330	322	179	119	24	107	92	77	46
005	Mösbach	333	325	217	83	25	122	80	71	52
006	Oberachern	790	773	433	269	71	303	241	130	99
007	Önsbach	476	463	300	125	38	176	131	83	73
008	Sasbachried	222	207	129	65	13	52	38	68	49

1) Ohne Wohngebäude mit vollständiger Wohnheimnutzung; ohne Wohngebäude nur mit 1 oder 2 Freizeitwohneinheiten.

Noch: 1. Gebäude mit Wohnraum in den Gemeindeteilen Baden-Württembergs am 25. Mai 1987 nach Art des Gebäudes und Baualter

Schl.-Nr.	Gemeinde Gemeindeteil	Gebäude mit Wohnraum insgesamt	Darunter Wohn- gebäude ¹⁾	Darunter (Sp. 2) mit ... Wohnungen			Davon (Sp. 2) errichtet von ... bis ...			
				1	2	3 und mehr	bis 1948	1949 – 1968	1969 – 1978	1979 und später
		1	2	3	4	5	6	7	8	9
noch: Achern, Stadt										
009	Wagshurst	292	288	219	66	3	138	54	64	32
317 005	Appenweiler	1 877	1 836	1 094	593	147	674	475	414	273
001	Appenweiler	734	709	395	230	83	225	198	182	104
002	Urloffen	886	873	512	303	57	390	210	150	123
003	Nesselried	257	254	187	60	7	59	67	82	46
317 008	Bad Peterstal-Griesbach	649	619	343	195	81	298	170	100	51
001	Bad Peterstal	447	430	237	129	64	203	116	72	39
002	Bad Griesbach	202	189	106	66	17	95	54	28	12
317 009	Berghaupten	475	462	238	175	49	147	162	89	64
001	Berghaupten	475	462	238	175	49	147	162	89	64
317 011	Biberach	650	610	319	235	56	219	201	95	95
001	Biberach	571	547	279	219	49	186	191	83	87
002	Prinzbach	79	63	40	16	7	33	10	12	8
317 021	Durbach	811	781	449	264	68	288	180	191	122
001	Durbach	579	556	335	169	52	209	119	151	77
002	Ebersweiler	232	225	114	95	16	79	61	40	45
317 026	Ettenheim, Stadt	2 230	2 182	1 447	572	161	928	538	462	254
001	Ettenheim	1 009	987	656	239	91	406	263	204	114
002	Ettenheimweiler	128	125	99	23	3	67	23	18	17
003	Wallburg	157	152	106	41	5	77	21	32	22
004	Münchweiler	315	311	195	88	28	139	83	59	30
005	Ettenheimmünster	178	171	111	53	6	60	53	37	21
006	Altdorf	443	436	280	128	28	179	95	112	50
317 029	Fischerbach	325	290	179	85	26	82	87	92	29
001	Fischerbach	325	290	179	85	26	82	87	92	29
317 031	Friesenheim	2 523	2 472	1 357	877	238	1 054	669	451	298
001	Friesenheim	921	893	484	317	92	405	260	147	81
002	Oberweiler	432	424	205	174	45	163	117	70	74
003	Heiligenzell	298	296	168	106	22	100	73	94	29
004	Oberschopfheim	564	555	305	193	57	247	152	92	64
005	Schuttern	308	304	195	87	22	139	67	48	50
317 034	Gengenbach, Stadt	1 851	1 761	856	555	350	635	528	341	257
001	Gengenbach	1 031	979	429	285	265	397	365	133	84
002	Reichenbach	355	339	164	143	32	105	71	69	94
003	Schwaibach	218	208	129	58	21	48	44	78	38
004	Bernersbach	247	235	134	69	32	85	48	61	41
317 039	Gutach (Schwarzwaldb.)	551	489	278	174	37	259	114	63	53
001	Gutach	551	489	278	174	37	259	114	63	53
317 040	Haslach im Kinzigtal, St.	1 272	1 192	559	403	230	513	394	179	106
001	Haslach	1 037	978	447	316	215	431	343	126	78
002	Schnellingen	78	75	40	31	4	43	18	9	5
003	Bollenbach	157	139	72	56	11	39	33	44	23
317 041	Hausach, Stadt	1 008	933	444	327	162	337	300	144	152
001	Hausach	859	815	361	298	156	272	272	135	136
002	Einbach	149	118	83	29	6	65	28	9	16
317 046	Hofstetten	300	215	108	84	23	32	30	98	55
001	Hofstetten	300	215	108	84	23	32	30	98	55
317 047	Hohberg	1 595	1 567	828	611	126	583	497	302	185
001	Hofweiler	670	665	344	277	42	217	241	141	66
002	Niederschopfheim	578	566	285	219	62	221	162	101	82
003	Diersburg	347	336	199	115	22	145	94	60	37
317 051	Hornberg, Stadt	967	838	369	302	165	427	270	91	50
001	Hornberg	701	663	256	246	159	338	232	72	21
002	Niederwasser	98	73	34	34	5	32	13	9	19

1) Ohne Wohngebäude mit vollständiger Wohnheimnutzung; ohne Wohngebäude nur mit 1 oder 2 Freizeitwohneinheiten.

Noch: 1. **Gebäude mit Wohnraum in den Gemeindeteilen Baden-Württembergs am 25. Mai 1987 nach Art des Gebäudes und Baualter**

Schl.-Nr.	Gemeinde Gemeindeteil	Gebäude mit Wohnraum insgesamt	Darunter Wohn- gebäude ¹⁾	Darunter (Sp. 2) mit . . . Wohnungen			Davon (Sp. 2) errichtet von . . . bis . . .			
				1	2	3 und mehr	bis 1948	1949 – 1968	1969 – 1978	1979 und später
				1	2	3	4	5	6	7
noch: Hornberg, Stadt										
003	Reichenbach	168	102	79	22	1	57	25	10	10
317 152	Kappel-Grafenhausen	931	908	573	284	51	458	169	142	139
001	Kappel	450	440	264	147	29	204	103	71	62
002	Grafenhausen	481	468	309	137	22	254	66	71	77
317 056	Kappelrodeck	1 315	1 273	759	413	100	458	433	238	144
001	Kappelrodeck	1 004	980	576	318	85	361	337	164	118
002	Waldulm	311	293	183	95	15	97	96	74	26
317 057	Kehl, Stadt	6 234	6 050	3 793	1 380	866	2 370	1 859	1 166	655
001	Nord	971	896	338	214	341	520	290	43	43
002	Mitte	911	900	453	192	249	273	522	71	34
003	Süd	836	820	599	143	78	176	228	270	146
004	Auenheim	553	547	365	152	30	276	144	83	44
005	Bodersweiler	417	401	268	103	30	190	73	92	46
006	Goldscheuer	1 058	1 032	773	207	51	362	198	325	147
007	Hohnhurst	73	72	60	11	1	30	20	18	4
008	Kork	428	412	255	113	44	191	90	54	77
009	Leutesheim	362	357	263	84	9	140	120	64	33
010	Neumühl	302	295	184	86	25	79	109	71	36
011	Odelshofen	122	121	92	27	2	61	15	23	22
012	Querbach	101	101	76	22	3	31	27	26	17
013	Zierolshofen	100	96	67	26	3	41	23	26	6
317 059	Kippenheim	1 038	1 011	635	296	79	402	223	222	164
001	Kippenheim	748	723	430	228	64	263	179	165	116
002	Schmieheim	290	288	205	68	15	139	44	57	48
317 065	Lahr/Schwarzwald, Stadt	6 545	6 328	3 028	1 810	1 488	2 552	2 062	991	723
010	Lahr	844	733	201	190	342	480	101	43	109
020	Nord	865	855	460	243	151	332	298	157	68
030	Ost	242	232	112	57	63	107	91	21	13
040	Süd	910	899	418	169	312	337	474	64	24
050	Dinglingen-Ost	710	686	306	170	210	282	250	107	47
060	Dinglingen-West	273	258	123	53	81	64	125	29	40
070	Hugsweiler	319	317	206	89	22	148	72	41	56
080	Kuhbach	300	299	122	124	53	126	110	42	21
090	Reichenbach	590	580	277	233	70	226	180	85	89
100	Sulz	717	702	375	259	68	250	226	124	102
110	Mietersheim	304	301	175	92	34	102	103	75	21
120	Kippenheimweiler	260	258	153	60	45	97	26	68	67
130	Langenwinkel	211	208	100	71	37	1	6	135	66
317 068	Lauf	925	887	517	313	56	313	274	166	134
001	Lauf	925	887	517	313	56	313	274	166	134
317 067	Lautenbach	409	386	228	129	29	177	83	85	41
001	Lautenbach	409	386	228	129	29	177	83	85	41
317 073	Mahlberg, Stadt	805	791	460	240	91	272	172	162	185
001	Mahlberg	515	510	285	159	66	171	108	109	122
002	Orschweiler	290	281	175	81	25	101	64	53	63
317 075	Meißenheim	839	831	528	262	41	408	201	134	88
001	Meißenheim	506	500	331	141	28	241	118	92	49
002	Kürzell	333	331	197	121	13	167	83	42	39
317 078	Mühlenbach	319	283	181	81	21	156	59	32	36
001	Mühlenbach	319	283	181	81	21	156	59	32	36
317 151	Neuried	1 926	1 890	1 226	555	108	988	276	343	283
001	Altenheim	806	791	518	233	40	444	96	132	119
002	Müllen	99	98	68	23	7	24	24	31	19
003	Dundenheim	294	290	208	69	13	140	45	62	43
004	Ichenheim	574	559	340	180	38	305	86	91	77
005	Schutterzell	153	152	92	50	10	75	25	27	25
317 085	Nordrach	413	385	234	114	35	218	57	69	41
001	Nordrach	413	385	234	114	35	218	57	69	41

1) Ohne Wohngebäude mit vollständiger Wohnheimnutzung; ohne Wohngebäude nur mit 1 oder 2 Freizeitwohneinheiten.

Noch: 1. Gebäude mit Wohnraum in den Gemeindeteilen Baden-Württembergs am 25. Mai 1987 nach Art des Gebäudes und Baualter

Schl.-Nr.	Gemeinde Gemeindeteil	Gebäude mit Wohnraum insgesamt	Darunter Wohn- gebäude ¹⁾	Darunter (Sp. 2) mit . . . Wohnungen			Davon (Sp. 2) errichtet von . . . bis . . .			
				1	2	3 und mehr	bis 1948	1949 – 1968	1969 – 1978	1979 und später
		1	2	3	4	5	6	7	8	9
317 088	Oberharmersbach	513	433	234	148	51	202	110	62	59
001	Oberharmersbach	513	433	234	148	51	202	110	62	59
317 089	Oberkirch, Stadt	3 547	3 430	2 076	951	400	1 090	1 014	798	528
001	Oberkirch	1 758	1 689	949	446	292	605	535	310	239
002	Ringelbach	72	68	44	22	2	16	26	8	18
003	Tiergarten	173	166	109	46	11	49	41	42	34
004	Haslach	156	150	101	47	2	44	40	33	33
005	Stadelhofen	227	221	135	71	15	70	60	45	46
006	Zusenhofen	339	335	208	106	21	108	102	97	28
007	Nußbach	345	339	223	87	28	81	97	102	59
008	Bottenau	192	185	131	40	14	41	50	70	24
009	Ödsbach	285	277	176	86	15	76	63	91	47
317 093	Oberwolfach	580	503	286	180	37	211	154	76	62
001	Walke	212	179	121	54	4	89	56	18	16
002	Kirche	368	324	165	126	33	122	98	58	46
317 096	Offenburg, Stadt	9 427	9 111	4 779	2 122	2 209	3 072	3 292	1 708	1 039
110	Mitte	474	392	103	76	213	297	41	5	49
120	Nord	524	456	109	60	287	295	113	33	15
130	Nordost	938	926	490	131	305	337	277	234	78
140	Südost	956	918	337	114	467	469	381	50	18
150	Süd	300	297	189	26	82	33	184	35	45
160	Südwest	670	664	421	101	142	58	227	284	95
170	West	717	690	482	36	172	18	615	52	5
210	Bohlsbach	424	417	208	145	64	151	128	76	62
220	Windschlag	453	446	282	130	34	143	124	94	85
310	Rammersweiler	606	592	326	174	92	158	213	143	78
320	Zell-Weierbach	820	806	414	275	117	262	273	172	99
330	Fessenbach	338	335	213	104	18	87	77	60	111
410	Elgersweiler	505	497	253	163	81	162	158	94	83
420	Zunsweiler	677	670	356	269	45	289	193	102	86
510	Bühl	167	164	93	52	19	72	56	27	9
520	Waltersweiler	222	211	111	75	25	72	53	56	30
530	Weier	312	310	186	99	24	64	84	126	36
540	Griesheim	324	320	206	92	22	105	95	65	55
317 097	Ohlsbach	537	519	260	214	45	166	172	119	62
001	Ohlsbach	537	519	260	214	45	166	172	119	62
317 098	Oppenau, Stadt	1 061	976	539	319	118	506	257	117	96
001	Oppenau	568	543	277	179	87	292	177	50	24
002	Ibach	170	139	76	48	15	75	31	26	7
003	Lierbach	64	55	44	11	–	41	9	3	2
004	Maisach	65	58	44	14	–	41	8	8	1
005	Ramsbach	194	181	98	67	16	57	32	30	62
317 100	Ortenberg	659	645	322	239	84	223	226	109	87
001	Ortenberg	659	645	322	239	84	223	226	109	87
317 102	Ottenhöfen im Schwarzw.	722	680	352	267	61	288	231	102	59
001	Ottenhöfen	614	578	296	228	54	244	207	75	52
002	Furschenbach	108	102	56	39	7	44	24	27	7
317 110	Renchen, Stadt	1 526	1 486	979	409	98	556	456	268	206
001	West	480	468	284	135	49	207	122	41	98
002	Ost	405	390	240	121	29	114	177	78	21
003	Ulm	466	455	334	106	15	177	111	107	60
004	Erlach	175	173	121	47	5	58	46	42	27
317 153	Rheinau, Stadt	2 627	2 569	1 864	597	108	1 254	523	418	374
001	Freistett	906	886	654	188	44	458	158	138	132
003	Rheinbischofsheim	455	446	321	99	26	213	106	65	62
005	Diersheim	260	254	185	66	3	120	55	36	43
007	Linx	246	240	183	39	18	121	50	40	29
009	Helmlingen	221	218	162	49	7	128	30	42	18
011	Memprechtshofen	204	198	134	59	5	101	45	27	25
013	Honau	160	155	96	55	4	48	43	23	41

1) Ohne Wohngebäude mit vollständiger Wohnheimnutzung; ohne Wohngebäude nur mit 1 oder 2 Freizeitwohneinheiten.

Noch: 1. Gebäude mit Wohnraum in den Gemeindeteilen Baden-Württembergs am 25. Mai 1987 nach Art des Gebäudes und Bualter

Schl.-Nr.	Gemeinde Gemeindeteil	Gebäude mit Wohnraum insgesamt	Darunter Wohn- gebäude ¹⁾	Darunter (Sp. 2) mit . . . Wohnungen			Davon (Sp. 2) errichtet von . . . bis . . .			
				1	2	3 und mehr	bis 1948	1949 – 1968	1969 – 1978	1979 und später
				1	2	3	4	5	6	7
noch: Rheinau, Stadt										
015	Holzhausen	119	117	87	29	1	47	25	31	14
017	Hausgereut	56	55	42	13	–	18	11	16	10
317 113	Ringsheim	519	508	327	155	26	249	103	97	59
001	Ringsheim	519	508	327	155	26	249	103	97	59
317 114	Rust	609	602	344	215	43	208	170	130	94
001	Rust	609	602	344	215	43	208	170	130	94
317 116	Sasbach	1 064	1 035	633	285	117	335	308	229	163
001	Sasbach	694	680	423	181	76	216	203	124	137
002	Obersasbach	370	355	210	104	41	119	105	105	26
317 118	Sasbachwalden	547	480	247	145	88	156	129	122	73
001	Sasbachwalden	547	480	247	145	88	156	129	122	73
317 121	Schuttertal	685	636	320	264	52	320	159	91	66
001	Dörlinbach	199	194	79	95	20	95	53	22	24
002	Schuttertal	238	223	116	88	19	106	55	41	21
003	Schweighausen	248	219	125	81	13	119	51	28	21
317 122	Schutterwald	1 500	1 474	951	418	103	457	446	346	225
001	Schutterwald	1 135	1 114	715	316	81	337	346	275	156
002	Langhurst	207	202	136	56	10	56	64	35	47
003	Höfen	158	158	100	46	12	64	36	36	22
317 150	Schwanau	1 511	1 482	1 015	387	79	792	298	233	159
001	Ottenheim	602	589	414	150	25	303	131	86	69
002	Allmannsweiер	290	282	187	71	23	142	44	64	32
003	Nonnenweiер	461	457	294	137	26	261	91	61	44
004	Wittenweiер	158	154	120	29	5	86	32	22	14
317 126	Seebach	354	313	185	107	21	134	90	57	32
001	Seebach	354	313	185	107	21	134	90	57	32
317 127	Seelbach	1 122	1 074	577	381	116	376	297	269	132
001	Seelbach	952	926	485	331	110	315	261	234	116
002	Schönberg	47	35	26	9	–	27	4	4	–
003	Wittelbach	123	113	66	41	6	34	32	31	16
317 129	Steinach	787	737	442	253	42	298	214	131	94
001	Steinach	541	514	293	190	31	195	160	103	56
002	Welschensteinach	246	223	149	63	11	103	54	28	38
317 141	Willstätt	1 841	1 810	1 264	408	138	756	374	446	234
001	Willstätt	565	559	388	111	60	220	150	127	62
002	Sand	327	315	210	79	26	119	80	80	36
003	Hesselhurst	189	184	135	41	8	97	24	42	21
004	Eckartsweiер	291	287	209	63	15	114	44	86	43
005	Legelshurst	469	465	322	114	29	206	76	111	72
317 145	Wolfach, Stadt	1 352	1 226	602	448	176	514	415	187	110
001	Wolfach	845	798	362	288	148	315	344	110	29
002	Kinzigtal	245	198	123	64	11	98	42	40	18
003	Kirnbach	262	230	117	96	17	101	29	37	63
317 146	Zell am Harmersbach, St.	1 407	1 297	698	404	195	442	322	312	221
001	Zell am Harmersbach	691	647	318	198	131	202	198	122	125
002	Unterharmersbach	530	494	283	152	59	168	106	143	77
003	Unterentersbach	153	139	84	50	5	58	17	46	18
004	Oberentersbach	33	17	13	4	–	14	1	1	1
Ortenaukreis		77 917	74 792	42 990	21 920	9 848	29 445	21 673	14 171	9 503
Region Südlicher Oberrhein		169 050	161 059	87 996	43 691	29 250	59 164	46 991	32 538	22 366

1) Ohne Wohngebäude mit vollständiger Wohnheimnutzung; ohne Wohngebäude nur mit 1 oder 2 Freizeitwohneinheiten.

Noch: 1. **Gebäude mit Wohnraum in den Gemeindeteilen Baden-Württembergs am 25. Mai 1987 nach Art des Gebäudes und Baualter**

Schl.-Nr.	Gemeinde Gemeindeteil	Gebäude mit Wohnraum insgesamt	Darunter Wohn- gebäude ¹⁾	Darunter (Sp. 2) mit . . . Wohnungen			Davon (Sp. 2) errichtet von . . . bis . . .			
				1	2	3 und mehr	bis 1948	1949 – 1968	1969 – 1978	1979 und später
		1	2	3	4	5	6	7	8	9

Region Schwarzwald-Baar-Heuberg

Landkreise										
325	Rottweil									
325 001	Aichhalden	1 041	990	671	258	61	395	304	186	105
010	Aichhalden	643	622	392	180	50	220	201	130	71
020	Rötenberg	398	368	279	78	11	175	103	56	34
325 009	Bösingen	717	677	500	164	13	188	228	127	134
010	Herrenzimmern	322	303	197	96	10	82	116	54	51
020	Bösingen	395	374	303	68	3	106	112	73	83
325 072	Deißlingen	1 421	1 354	957	342	53	502	388	249	215
010	Deißlingen	967	917	631	242	43	371	270	153	123
020	Lauffen	454	437	326	100	10	131	118	96	92
325 011	Dietingen	1 008	975	804	153	17	361	301	185	128
001	Dietingen	376	373	290	71	11	119	117	81	56
002	Irslingen	233	223	190	30	3	83	74	37	29
003	Böhringen	243	229	189	37	3	83	76	44	26
004	Rotenzimmern	100	96	85	11	–	53	16	16	11
005	Gößlingen	56	54	50	4	–	23	18	7	6
325 012	Dornhan, Stadt	1 586	1 491	1 075	378	38	668	415	220	188
010	Dornhan	621	582	407	153	22	228	184	85	85
020	Fürnsal	120	103	79	22	2	47	24	16	16
030	Leinstetten	156	144	83	55	6	72	33	18	21
040	Bettenhausen	61	58	32	25	1	36	12	9	1
050	Marschalkenzimmern	295	289	220	65	4	128	93	43	25
060	Weiden	231	218	171	44	3	100	46	39	33
070	Busenweiler	70	67	58	9	–	35	16	10	6
080	Gundelshausen	32	30	25	5	–	22	7	–	1
325 014	Dunningen	1 266	1 173	836	300	37	412	345	222	194
001	Dunningen	697	661	469	167	25	244	203	130	84
002	Lackendorf	132	114	81	30	3	33	34	21	26
003	Seedorf	437	398	286	103	9	135	108	71	84
325 015	Epfendorf	838	811	560	199	52	283	276	159	93
010	Epfendorf	420	411	260	108	43	121	164	81	45
020	Talhausen	49	46	36	7	3	21	19	5	1
030	Harthausen	138	133	99	33	1	58	41	25	9
040	Trichtingen	231	221	165	51	5	83	52	48	38
325 071	Eschbronn	563	548	418	109	21	204	127	141	76
001	Locherhof	249	242	182	51	9	90	62	49	41
002	Mariazell	314	306	236	58	12	114	65	92	35
325 070	Fluorn-Winzeln	831	760	568	178	13	304	232	126	98
001	Winzeln	424	382	291	84	7	143	119	65	55
002	Fluorn	407	378	277	94	6	161	113	61	43
325 024	Hardt	535	491	297	166	28	128	145	134	84
001	Hardt	535	491	297	166	28	128	145	134	84
325 036	Lauterbach	764	706	323	271	112	362	205	94	45
001	Lauterbach	764	706	323	271	112	362	205	94	45
325 045	Oberndorf am Neckar, St.	3 414	3 274	2 164	774	335	1 431	1 056	524	263
010	Oberndorf am Neckar	1 564	1 507	924	333	250	738	501	183	85
020	Aistaig	446	438	277	123	37	184	147	80	27
030	Altoberndorf	239	231	161	60	10	88	72	57	14
040	Beffendorf	250	236	186	46	4	70	86	52	28
050	Bochingen	388	367	251	98	18	146	116	59	46
060	Boll	210	198	140	53	5	79	52	42	25
070	Hochmössingen	317	297	225	61	11	126	82	51	38

1) Ohne Wohngebäude mit vollständiger Wohnheimnutzung; ohne Wohngebäude nur mit 1 oder 2 Freizeitwohneinheiten.

Noch: 1. **Gebäude mit Wohnraum in den Gemeindeteilen Baden-Württembergs am 25. Mai 1987 nach Art des Gebäudes und Baualter**

Schl.-Nr.	Gemeinde Gemeindeteil	Gebäude mit Wohnraum insgesamt	Darunter Wohn- gebäude ¹⁾	Darunter (Sp. 2) mit . . . Wohnungen			Davon (Sp. 2) errichtet von . . . bis . . .			
				1	2	3 und mehr	bis 1948	1949 – 1968	1969 – 1978	1979 und später
		1	2	3	4	5	6	7	8	9
325 049	Rottweil, Stadt	4 863	4 661	2 834	1 077	746	1 909	1 561	696	495
010	Rottweil	3 224	3 088	1 667	717	701	1 352	1 153	331	252
020	Bühligen	239	229	143	74	12	77	38	82	32
030	Feckenhausen	86	83	69	14	–	38	20	11	14
040	Gölldorf	494	486	339	136	11	174	171	81	60
050	Hausen	243	230	170	50	9	52	42	101	35
060	Neufra	298	291	230	51	10	97	78	47	69
070	Neukirch	137	127	106	18	3	50	31	23	23
080	Zepfenhan	142	127	110	17	–	69	28	20	10
325 050	Schenkenzell	528	477	305	142	30	215	154	72	36
010	Schenkenzell	410	372	219	125	28	150	127	62	33
020	Kaltbrunn	118	105	86	17	2	65	27	10	3
325 051	Schiltach, Stadt	934	848	416	327	105	410	262	85	91
001	Schiltach	708	675	318	268	89	326	212	69	68
002	Lehengericht	226	173	98	59	16	84	50	16	23
325 053	Schramberg, Stadt	3 791	3 648	1 842	991	814	1 621	1 062	565	400
010	Schramberg	1 730	1 665	634	464	566	1 097	378	102	88
020	Sulgen	1 497	1 456	844	392	220	372	558	319	207
030	Schönbronn	38	35	25	10	–	13	5	12	5
040	Heiligenbronn	95	88	57	23	8	26	31	16	15
050	Waldmössingen	431	404	282	102	20	113	90	116	85
325 057	Sulz am Neckar, Stadt	2 911	2 788	2 013	610	163	1 224	777	441	346
010	Sulz am Neckar	941	903	561	225	116	389	295	116	103
020	Bergfelden	374	358	262	87	8	155	93	62	48
030	Dürrenmettstetten	137	128	119	9	–	73	29	9	17
040	Fischingen	230	218	186	28	4	116	58	23	21
050	Glatt	188	174	124	40	10	56	61	36	21
060	Holzhausen	197	193	141	41	11	65	44	58	26
070	Hopfau	192	186	137	46	3	95	44	27	20
080	Mühlheim	248	240	174	63	3	112	66	34	28
090	Renfrizhausen	179	171	140	25	6	77	37	23	34
100	Sigmarswangen	225	217	169	46	2	86	50	53	28
325 058	Tennenbronn	1 039	713	331	304	78	222	239	133	119
001	Tennenbronn	1 039	713	331	304	78	222	239	133	119
325 060	Villingendorf	602	596	336	217	43	142	218	119	117
010	Villingendorf	602	596	336	217	43	142	218	119	117
325 061	Vöhringen	992	929	691	205	33	357	264	161	147
010	Vöhringen	728	684	497	158	29	254	192	121	117
020	Wittershausen	264	245	194	47	4	103	72	40	30
325 064	Wellendingen	749	721	613	91	17	310	177	120	114
010	Wellendingen	488	468	384	72	12	194	122	81	71
020	Wilflingen	261	253	229	19	5	116	55	39	43
325 069	Zimmern ob Rottweil	1 259	1 200	858	278	63	372	307	314	207
001	Zimmern ob Rottweil	734	718	493	169	56	179	210	204	125
002	Horgen	198	180	121	56	3	65	36	49	30
003	Flözlingen	170	148	119	28	1	67	23	33	25
004	Stetten ob Rottweil	157	154	125	25	3	61	38	28	27
	Rottweil	31 652	29 831	19 412	7 534	2 872	12 020	9 043	5 073	3 695
326	Schwarzwald-Baar-Kreis									
326 003	Bad Dürkheim, Stadt	2 218	1 954	1 138	485	330	637	543	461	313
001	Bad Dürkheim	1 117	1 051	513	248	289	231	381	285	154
003	Hochemmingen	203	194	105	74	15	50	28	43	73
004	Ober-Unterbaldingen	322	292	229	58	5	165	59	46	22
005	Sunthausen	190	173	119	49	5	61	37	44	31
006	Biesingen	105	85	68	11	6	44	15	12	14
007	Öfingen	281	159	104	45	10	86	23	31	19

1) Ohne Wohngebäude mit vollständiger Wohnheimnutzung; ohne Wohngebäude nur mit 1 oder 2 Freizeitwohneinheiten.

Noch: 1. Gebäude mit Wohnraum in den Gemeindeteilen Baden-Württembergs am 25. Mai 1987 nach Art des Gebäudes und Baualter

Schl.-Nr.	Gemeinde Gemeindeteil	Gebäude mit Wohnraum insgesamt	Darunter Wohn- gebäude ¹⁾	Darunter (Sp. 2) mit . . . Wohnungen			Davon (Sp. 2) errichtet von . . . bis . . .			
				1	2	3 und mehr	bis 1948	1949 – 1968	1969 – 1978	1979 und später
		1	2	3	4	5	6	7	8	9
326 005	Blumberg, Stadt	2 295	2 101	1 474	430	197	1 186	497	229	189
001	Mitte	143	134	103	18	13	114	14	2	4
002	West	273	266	185	46	35	190	70	6	–
003	Nord	62	61	21	14	26	2	15	11	33
004	Nordost	193	190	56	78	56	2	70	84	34
005	Süd	270	264	247	17	–	202	58	3	1
006	Ost	220	217	166	34	17	126	80	10	1
007	Zollhaus	91	80	56	17	7	41	28	4	7
008	Randen	25	23	15	6	2	16	4	1	2
009	Achdorf-Untertal	87	68	51	17	–	38	8	8	14
010	Achdorf-Obertal	37	36	25	11	–	27	2	3	4
012	Epfenhofen	70	66	39	20	7	33	17	10	6
013	Fützen	183	167	126	34	7	108	25	19	15
014	Hondingen	114	87	60	21	6	51	16	4	16
015	Kommungen	63	56	40	14	2	26	11	9	10
016	Nordhalden	42	27	12	10	5	13	7	4	3
017	Riedböhringen	208	190	142	39	9	93	47	30	20
018	Riedöschingen	214	169	130	34	5	104	25	21	19
326 006	Bräunlingen, Stadt	1 268	1 154	759	301	94	418	369	213	154
001	Bräunlingen	881	831	513	243	75	290	292	158	91
002	Döggingen	213	195	138	42	15	89	51	23	32
003	Bruggen	22	22	17	4	1	8	5	4	5
004	Waldhausen	51	40	35	5	–	9	5	11	15
005	Unterbränd	86	55	45	7	3	13	15	17	10
006	Mistelbrunn	15	11	11	–	–	9	1	–	1
326 075	Brigachtal	968	941	497	309	134	176	241	365	159
001	Klengen	484	469	246	158	65	93	133	193	50
002	Kirchdorf	278	272	135	84	52	40	55	122	55
003	Überauchen	206	200	116	67	17	43	53	50	54
326 010	Dauchingen	659	626	373	180	73	113	179	213	121
001	Dauchingen	659	626	373	180	73	113	179	213	121
326 012	Donaueschingen, Stadt	3 830	3 617	2 055	956	604	1 314	1 137	621	545
010	Donaueschingen	2 467	2 355	1 165	655	533	760	850	380	365
020	Aasen	262	249	176	63	10	103	57	62	27
030	Grünlingen	166	155	88	58	9	47	38	43	27
040	Heidenhofen	61	56	43	10	3	31	7	4	14
050	Hubertshofen	75	71	52	15	4	32	13	10	16
060	Pföhren	308	285	214	53	18	125	70	50	40
070	Wolterdingen	328	308	213	75	20	122	80	64	42
080	Neudingen	163	138	104	27	7	94	22	8	14
326 017	Furtwangen i.Schw., St.	1 797	1 611	668	578	364	656	572	265	118
001	Furtwangen	1 263	1 161	445	405	310	474	473	152	62
004	Neukirch	211	171	87	67	17	71	51	32	17
005	Rohrbach	98	86	54	27	5	50	6	18	12
006	Schönenbach	186	171	66	73	32	48	37	61	25
010	Linach	39	22	16	6	–	13	5	2	2
326 020	Gütenbach	301	262	103	119	40	109	115	25	13
001	Gütenbach	301	262	103	119	40	109	115	25	13
326 027	Hüfingen, Stadt	1 403	1 255	828	300	126	478	340	245	192
001	Hüfingen	913	882	551	215	115	275	277	198	132
002	Sumpfhöfen	55	46	35	10	1	33	8	1	4
003	Fürstenberg	98	81	59	20	2	45	14	10	12
004	Behla	69	54	32	17	5	32	9	5	8
005	Hausen vor Wald	96	84	62	20	2	40	17	13	14
006	Mundelfingen	172	108	89	18	1	53	15	18	22
326 031	Königsfeld i.Schwarzw.	1 230	1 123	685	295	143	398	351	237	137
010	Königsfeld i. Schwarzw.	309	283	109	85	89	93	138	30	22
020	Weiler	142	131	92	33	6	53	31	32	15
030	Burgberg	164	153	118	30	5	58	38	43	14
040	Erdmannsweiler	162	154	103	42	9	58	30	36	30
050	Buchenberg	229	196	127	53	16	77	60	35	24

1) Ohne Wohngebäude mit vollständiger Wohnheimnutzung; ohne Wohngebäude nur mit 1 oder 2 Freizeitwohneinheiten.

Noch: 1. **Gebäude mit Wohnraum in den Gemeindeteilen Baden-Württembergs am 25. Mai 1987 nach Art des Gebäudes und Baulter**

Schl.-Nr.	Gemeinde Gemeindeteil	Gebäude mit Wohnraum insgesamt	Darunter Wohn- gebäude ¹⁾	Darunter (Sp. 2) mit . . . Wohnungen			Davon (Sp. 2) errichtet von . . . bis . . .			
				1	2	3 und mehr	bis 1948	1949 – 1968	1969 – 1978	1979 und später
				1	2	3	4	5	6	7
noch: Königsfeld i. Schwarzw.										
060	Neuhausen	224	206	136	52	18	59	54	61	32
326 037	Mönchweiler	700	672	392	210	70	192	227	155	98
010	Mönchweiler	700	672	392	210	70	192	227	155	98
326 041	Niedereschach	1 107	1 068	680	323	65	287	234	283	264
010	Niedereschach	567	550	334	181	35	133	106	166	145
020	Schabenhäusen	130	129	97	29	3	39	40	32	18
030	Kappel	184	174	106	52	16	44	46	40	44
040	Fischbach	226	215	143	61	11	71	42	45	57
326 054	Schönwald i. Schwarzw.	643	525	284	117	123	173	136	136	80
001	Schönwald i. Schwarzw.	643	525	284	117	123	173	136	136	80
326 055	Schonach im Schwarzw.	891	817	233	316	268	308	304	124	81
001	Schonach i. Schwarzw.	839	780	211	307	262	281	296	123	80
002	Rohrhardsberg	31	23	17	4	2	16	6	1	–
003	Schonachbach	21	14	5	5	4	11	2	–	1
326 052	St. Georgen i. Schw., St.	2 624	2 430	1 140	766	524	805	954	450	221
001	Sankt Georgen 1	1 313	1 249	530	398	321	599	523	72	55
002	Sankt Georgen 2	576	562	267	155	140	18	283	206	55
003	Brigach	132	117	57	51	9	14	12	76	15
004	Sommerau	41	33	21	9	3	19	12	1	1
005	Brigach-Stockwald	5	3	2	1	–	1	1	–	1
006	Langenschiltach	146	110	60	38	12	46	19	31	14
007	Oberkirnach	61	37	33	4	–	25	6	3	3
008	Stockburg	32	20	16	4	–	14	5	–	1
009	Peterzell	318	299	154	106	39	69	93	61	76
326 060	Triberg i. Schwarzw., St.	1 111	995	420	300	275	627	281	44	43
001	Triberg	759	705	249	209	247	443	216	20	26
002	Nußbach	231	189	107	63	19	125	41	12	11
003	Gremmelsbach	121	101	64	28	9	59	24	12	6
326 061	Tuningen	661	625	487	117	21	255	171	125	74
001	Tuningen	661	625	487	117	21	255	171	125	74
326 065	Unterkirnach	447	390	170	152	66	96	116	139	39
001	Unterkirnach	447	390	170	152	66	96	116	139	39
326 074	Villingen-Schwenn., St.	13 425	12 960	6 330	3 442	3 179	4 936	4 804	1 852	1 368
010	Villingen	5 216	4 983	2 301	1 122	1 559	1 572	2 153	742	516
020	Schwenningen	5 739	5 595	2 513	1 644	1 432	2 817	1 959	429	390
030	Mühlhausen	218	210	153	52	5	60	80	32	38
035	Weigheim	326	319	243	65	10	84	136	61	38
040	Marbach	386	376	208	125	43	64	111	138	63
045	Weilersbach	274	258	177	69	12	67	45	91	55
050	Rietheim	186	181	103	53	25	35	42	67	37
060	Tannheim	294	278	192	79	7	101	77	50	50
070	Herzogenweiler	39	37	18	11	8	12	11	8	6
080	Pfaffenweiler	450	439	257	136	45	55	105	160	119
090	Obereschach	297	284	165	86	33	69	85	74	56
326 068	Vöhrenbach, Stadt	876	789	376	307	105	409	228	108	44
001	Vöhrenbach	599	565	240	234	90	280	175	82	28
002	Hammereisenb.-Bregenb.	120	111	65	34	12	52	30	18	11
003	Urach	94	65	40	24	1	48	11	4	2
004	Langenbach	63	48	31	15	2	29	12	4	3
Schwarzwald-Baar-Kreis		38 454	35 915	19 092	10 003	6 801	13 573	11 799	6 290	4 253
327 Tuttlingen										
327 002	Aldingen	1 426	1 357	1 047	233	77	388	556	240	173
010	Aldingen	1 107	1 069	807	191	71	263	488	199	119
020	Aixheim	319	288	240	42	6	125	68	41	54
327 004	Bärenthal	144	137	120	16	1	67	36	17	17
010	Bärenthal	144	137	120	16	1	67	36	17	17

1) Ohne Wohngebäude mit vollständiger Wohnheimnutzung; ohne Wohngebäude nur mit 1 oder 2 Freizeitwohneinheiten.

Noch: 1. Gebäude mit Wohnraum in den Gemeindeteilen Baden-Württembergs am 25. Mai 1987 nach Art des Gebäudes und Baualter

Schl.-Nr.	Gemeinde Gemeindeteil	Gebäude mit Wohnraum insgesamt	Darunter Wohn- gebäude ¹⁾	Darunter (Sp. 2) mit ... Wohnungen			Davon (Sp. 2) errichtet von ... bis ...			
				1	2	3 und mehr	bis 1948	1949 – 1968	1969 – 1978	1979 und später
		1	2	3	4	5	6	7	8	9
327 005	Balgheim	212	200	162	36	2	63	50	49	38
020	Balgheim	212	200	162	36	2	63	50	49	38
327 006	Böttingen	373	361	321	35	5	140	116	62	43
010	Böttingen	373	361	321	35	5	140	116	62	43
327 007	Bubsheim	208	201	184	14	3	86	55	36	24
010	Bubsheim	208	201	184	14	3	86	55	36	24
327 008	Buchheim	173	131	108	23	–	66	25	12	28
001	Buchheim	173	131	108	23	–	66	25	12	28
327 009	Deilingen	490	427	361	60	6	153	122	77	75
020	Deilingen	490	427	361	60	6	153	122	77	75
327 010	Denkingen	526	431	320	97	14	70	154	126	81
010	Denkingen	526	431	320	97	14	70	154	126	81
327 011	Dürbheim	385	373	277	88	6	154	88	80	51
010	Dürbheim	385	373	277	88	6	154	88	80	51
327 012	Durchhausen	200	194	137	48	9	73	47	40	34
010	Durchhausen	200	194	137	48	9	73	47	40	34
327 013	Egesheim	143	138	121	13	4	62	40	21	15
030	Egesheim	143	138	121	13	4	62	40	21	15
327 057	Emmingen-Liptingen	925	838	634	161	43	271	211	194	162
010	Emmingen	568	532	401	97	34	145	157	136	94
020	Liptingen	357	306	233	64	9	126	54	58	68
327 016	Fridingen a.d. Donau, St.	836	812	613	184	15	244	296	143	129
010	Fridingen a. d. Donau	836	812	613	184	15	244	296	143	129
327 017	Frittlingen	459	442	315	116	11	164	105	83	90
010	Frittlingen	459	442	315	116	11	164	105	83	90
327 018	Geisingen, Stadt	1 230	1 145	798	285	62	518	305	173	149
010	Geisingen	492	471	303	126	42	163	164	77	67
020	Gutmadingen	165	160	116	38	6	77	55	15	13
030	Kirchen-Hausen	209	185	139	42	4	98	39	25	23
040	Aulfingen	151	130	99	30	1	75	18	20	17
050	Leipferdingen	213	199	141	49	9	105	29	36	29
327 019	Gosheim	801	780	557	192	31	153	398	126	103
040	Gosheim	801	780	557	192	31	153	398	126	103
327 020	Gunningen	161	160	137	20	3	67	29	35	29
010	Gunningen	161	160	137	20	3	67	29	35	29
327 023	Hausen ob Verena	196	188	146	41	1	84	39	36	29
010	Hausen ob Verena	196	188	146	41	1	84	39	36	29
327 025	Immendingen	1 224	1 112	762	231	119	483	320	167	142
010	Immendingen	552	514	280	127	107	194	212	63	45
020	Zimmern	163	160	122	34	4	61	22	36	41
030	Mauenheim	104	94	76	16	2	64	11	12	7
040	Hattingen	222	189	152	32	5	78	41	35	35
050	Ippingen	113	94	82	11	1	50	24	13	7
060	Hintschingen	70	61	50	11	–	36	10	8	7
327 027	Irndorf	249	215	189	24	2	113	41	28	33
010	Irndorf	249	215	189	24	2	113	41	28	33
327 029	Königsheim	153	146	136	10	–	46	61	20	19
050	Königsheim	153	146	136	10	–	46	61	20	19
327 030	Kolbingen	322	303	255	45	3	103	88	66	46
001	Kolbingen	322	303	255	45	3	103	88	66	46

1) Ohne Wohngebäude mit vollständiger Wohnheimnutzung; ohne Wohngebäude nur mit 1 oder 2 Freizeitwohneinheiten.

Noch: 1. **Gebäude mit Wohnraum in den Gemeindeteilen Baden-Württembergs am 25. Mai 1987 nach Art des Gebäudes und Baulter**

Schl.-Nr.	Gemeinde Gemeindeteil	Gebäude mit Wohnraum insgesamt	Darunter Wohn- gebäude ¹⁾	Darunter (Sp. 2) mit . . . Wohnungen			Davon (Sp. 2) errichtet von . . . bis . . .			
				1	2	3 und mehr	bis 1948	1949 – 1968	1969 – 1978	1979 und später
		1	2	3	4	5	6	7	8	9
327 033	Mahlstetten	232	201	161	38	2	77	59	30	35
010	Mahlstetten	232	201	161	38	2	77	59	30	35
327 036	Mühlheim a.d. Donau, St.	892	861	581	245	35	273	287	161	140
010	Mühlheim a. d. Donau	707	694	463	200	31	201	237	137	119
020	Stetten a. d. Donau	185	167	118	45	4	72	50	24	21
327 038	Neuhausen ob Eck	859	826	663	124	39	353	233	118	122
010	Neuhausen ob Eck	492	477	373	73	31	177	157	73	70
020	Schwandorf	215	201	176	24	1	110	46	18	27
030	Worndorf	152	148	114	27	7	66	30	27	25
327 040	Reichenbach a. Heuberg	132	126	109	12	5	55	42	15	14
060	Reichenbach am Heuberg	132	126	109	12	5	55	42	15	14
327 041	Renquishausen	178	166	142	24	–	70	42	25	29
010	Renquishausen	178	166	142	24	–	70	42	25	29
327 056	Rietheim-Weilheim	637	621	448	150	22	211	197	114	99
010	Rietheim	381	370	276	80	13	121	127	73	49
020	Weilheim	256	251	172	70	9	90	70	41	50
327 055	Seitingen-Oberflacht	561	544	436	98	10	192	157	100	95
010	Seitingen	339	328	261	61	6	113	104	54	57
020	Oberflacht	222	216	175	37	4	79	53	46	38
327 046	Spaichingen, Stadt	2 310	2 258	1 374	678	206	537	875	445	401
010	Spaichingen	2 310	2 258	1 374	678	206	537	875	445	401
327 048	Talheim	309	298	235	54	9	149	64	54	31
010	Talheim	309	298	235	54	9	149	64	54	31
327 049	Trossingen, Stadt	3 028	2 946	2 013	630	303	1 151	1 090	383	322
010	Trossingen	2 685	2 611	1 767	560	284	1 066	1 005	314	226
020	Schura	343	335	246	70	19	85	85	69	96
327 050	Tuttlingen, Stadt	6 750	6 492	3 550	1 676	1 259	2 755	2 125	950	662
010	Tuttlingen 1	3 815	3 641	1 712	999	923	1 755	1 026	531	329
020	Tuttlingen 2	1 257	1 222	723	261	238	472	556	115	79
030	Möhringen	877	855	524	250	81	288	307	138	122
040	Eßlingen	90	85	64	20	1	32	24	10	19
050	Nendingen	711	689	527	146	16	208	212	156	113
327 051	Wehingen	818	785	579	165	41	188	375	130	92
070	Wehingen	818	785	579	165	41	188	375	130	92
327 054	Wurmlingen	899	882	607	228	47	340	222	192	128
010	Wurmlingen	899	882	607	228	47	340	222	192	128
	Tuttlingen	28 441	27 097	18 598	6 094	2 395	9 919	8 950	4 548	3 680
	Region Schwarzwald-Baar-Heub.	98 547	92 843	57 102	23 631	12 068	35 512	29 792	15 911	11 628

Region Hochrhein-Bodensee

Landkreise										
335	Konstanz									
335 001	Aach, Stadt	388	380	261	101	18	181	88	53	58
001	Aach	388	380	261	101	18	181	88	53	58
335 002	Allensbach	1 125	1 065	563	255	246	320	258	309	178
001	Allensbach	805	760	395	179	186	226	184	211	139
002	Hegne	107	103	48	27	28	24	44	23	12
003	Kaltbrunn	130	127	73	27	27	33	18	62	14

1) Ohne Wohngebäude mit vollständiger Wohnheimnutzung; ohne Wohngebäude nur mit 1 oder 2 Freizeitwohneinheiten.

Noch: 1. **Gebäude mit Wohnraum in den Gemeindeteilen Baden-Württembergs am 25. Mai 1987 nach Art des Gebäudes und Baualter**

Schl.-Nr.	Gemeinde Gemeindeteil	Gebäude mit Wohnraum insgesamt	Darunter Wohn- gebäude ¹⁾	Darunter (Sp. 2) mit . . . Wohnungen			Davon (Sp. 2) errichtet von . . . bis . . .			
				1	2	3 und mehr	bis 1948	1949 – 1968	1969 – 1978	1979 und später
				1	2	3	4	5	6	7
noch: Allensbach										
004	Längenrain-Freudental	83	75	47	22	5	37	12	13	13
335 098	Bodman-Ludwigshafen	867	801	405	205	190	264	268	144	125
001	Ludwigshafen	555	510	241	137	131	142	180	97	91
002	Bodman	312	291	164	68	59	122	88	47	34
335 015	Büsing am Hochrhein	336	323	185	57	81	141	38	82	62
001	Büsing am Hochrhein	336	323	185	57	81	141	38	82	62
335 021	Eigeltingen	817	759	603	133	21	416	101	134	108
001	Eigeltingen	356	343	245	79	17	159	55	76	53
002	Heudorf im Hegau	134	127	107	20	–	71	19	17	20
003	Honstetten	121	109	96	12	1	77	12	7	13
004	Münchhöf	82	76	68	6	2	39	4	23	10
005	Reute	52	46	38	8	–	34	3	5	4
006	Rorgenwies	72	58	49	8	1	36	8	6	8
335 022	Engen, Stadt	2 104	2 028	1 326	507	193	801	529	435	263
001	Engen	1 095	1 057	606	298	152	334	319	242	162
002	Bargen	68	64	49	14	1	34	13	11	6
003	Biesendorf	47	44	37	7	–	28	9	3	4
004	Bittelbrunn	83	77	63	11	3	45	13	11	8
005	Neuhausen	133	129	89	35	5	64	30	26	9
006	Stetten	60	54	47	7	–	35	6	10	3
007	Zimmerholz	86	81	64	15	1	53	20	6	2
008	Anselfingen	211	206	166	34	6	82	48	54	22
009	Welschingen	321	316	205	86	25	126	71	72	47
335 025	Gaienhofen	829	730	407	188	134	178	243	200	109
001	Gaienhofen	233	211	117	52	42	53	81	40	37
002	Horn	297	265	152	65	48	57	90	83	35
003	Gundholzen	138	114	74	28	12	27	27	38	22
004	Hemmenhofen	161	140	64	43	32	41	45	39	15
335 026	Gailingen	557	536	319	147	70	249	121	102	64
001	Gailingen	557	536	319	147	70	249	121	102	64
335 028	Gottmadingen	1 959	1 922	1 149	559	214	666	685	347	224
001	Gottmadingen	1 326	1 298	753	383	162	415	515	227	141
002	Bietingen	254	253	160	73	20	94	97	38	24
003	Ebringen	72	72	60	9	3	38	12	10	12
004	Randegg	307	299	176	94	29	119	61	72	47
335 035	Hilzingen	1 591	1 536	1 027	396	113	561	326	449	200
001	Hilzingen	792	765	507	190	68	209	197	265	94
002	Duchtlingen	118	114	77	29	8	53	13	34	14
003	Schlatt am Randen	93	89	60	23	6	39	12	27	11
004	Weiterdingen	192	184	137	38	9	109	24	29	22
005	Binningen	183	176	125	44	7	88	28	32	28
006	Riedheim	213	208	121	72	15	63	52	62	31
335 096	Hohenfels	455	393	320	67	6	157	44	79	113
001	Liggersdorf	137	114	96	17	1	48	12	16	38
002	Mindersdorf	110	100	83	14	3	44	12	17	27
003	Selgetsweiler	28	23	20	3	–	11	5	4	3
004	Kalkofen	127	111	81	28	2	30	11	37	33
005	Deutwang	53	45	40	5	–	24	4	5	12
335 043	Konstanz, Univ.-Stadt	9 010	8 592	3 250	1 568	3 743	3 368	2 916	1 539	769
001	Altstadt	1 301	1 153	164	149	829	997	94	32	30
002	Paradies	406	385	86	52	247	211	109	39	26
003	Petershausen	1 885	1 817	632	264	913	945	667	92	113
004	Königsbau	553	545	227	100	216	128	220	153	44
005	Allmannsdorf	792	771	374	169	227	234	365	114	58
006	Staad	320	305	130	53	122	57	95	129	24
007	Fürstenberg	1 324	1 307	561	267	478	293	624	305	85
008	Wollmatingen	483	471	170	113	188	198	156	60	57
009	Industriegebiet	143	91	29	15	44	12	56	16	7
010	Egg	86	85	52	18	14	51	24	6	4

1) Ohne Wohngebäude mit vollständiger Wohnheimnutzung; ohne Wohngebäude nur mit 1 oder 2 Freizeitwohneinheiten.

Noch: **1. Gebäude mit Wohnraum in den Gemeindeteilen Baden-Württembergs am 25. Mai 1987 nach Art des Gebäudes und Baulter**

Schl.-Nr.	Gemeinde Gemeindeteil	Gebäude mit Wohnraum insgesamt	Darunter Wohn- gebäude ¹⁾	Darunter (Sp. 2) mit . . . Wohnungen			Davon (Sp. 2) errichtet von . . . bis . . .			
				1	2	3 und mehr	bis 1948	1949 – 1968	1969 – 1978	1979 und später
				1	2	3	4	5	6	7
noch: Konstanz, Univ.-Stadt										
011	Litzelstetten	585	567	277	93	197	50	183	210	124
012	Dingelsdorf	350	336	167	91	76	76	90	80	90
013	Dettingen	575	567	306	140	120	93	156	236	82
014	Wallhausen	207	192	75	44	72	23	77	67	25
335 055	Moos	704	662	455	155	52	194	186	149	133
001	Moos	220	209	143	51	15	54	63	47	45
002	Weiler	166	162	120	35	7	43	42	46	31
003	Bankholzen	145	142	93	34	15	48	39	31	24
004	Iznang	173	149	99	35	15	49	42	25	33
335 097	Mühlhausen-Ehingen	774	753	515	180	58	244	160	211	138
001	Mühlhausen	483	471	325	112	34	120	115	153	83
002	Ehingen	291	282	190	68	24	124	45	58	55
335 057	Mühlingen	493	467	360	95	11	255	95	55	62
001	Mühlingen	183	174	132	37	4	89	38	17	30
002	Gallmannsweil	70	68	53	14	1	29	10	16	13
003	Mainwangen	50	46	40	6	–	37	5	1	3
004	Zoznegg	168	157	117	34	6	82	41	21	13
005	Schwackenreute	22	22	18	4	–	18	1	–	3
335 061	Öhningen	994	878	522	242	114	336	250	170	122
001	Öhningen	532	475	269	132	74	172	125	102	76
002	Schienen	152	144	98	37	9	53	41	29	21
003	Wangen	310	259	155	73	31	111	84	39	25
335 099	Orsingen-Nenzingen	539	522	371	126	24	243	102	123	54
001	Nenzingen	308	302	222	68	11	140	61	71	30
002	Orsingen	231	220	149	58	13	103	41	52	24
335 063	Radolfzell a. Bodens.,St.	4 658	4 485	2 356	1 169	960	1 519	1 397	874	695
001	Radolfzell 1	728	647	242	169	236	559	53	19	16
002	Radolfzell 2	296	275	85	97	93	167	77	15	16
003	Radolfzell 3	811	800	406	138	256	47	299	287	167
004	Radolfzell 4	590	585	311	165	109	105	305	53	122
005	Radolfzell 5	298	277	123	76	78	60	150	48	19
006	Böhringen	671	662	392	184	86	199	217	156	90
007	Stähringen	250	246	161	71	14	92	39	68	47
008	Güttingen	254	248	166	61	21	78	52	54	64
009	Möggingen	184	180	110	55	15	45	68	31	36
010	Liggeringen	186	182	138	38	6	75	33	38	36
011	Markelfingen	390	383	222	115	46	92	104	105	82
335 066	Reichenau	826	783	399	216	167	332	203	138	110
001	Mitt.-, Ob.-, Niederzell	617	584	282	180	121	304	106	94	80
002	Waldsiedl.-Lindenbühl	209	199	117	36	46	28	97	44	30
335 100	Rielasingen-Worblingen	2 077	2 017	1 257	473	282	606	568	452	391
001	Rielasingen	1 248	1 203	737	287	176	446	368	197	192
002	Worblingen	829	814	520	186	106	160	200	255	199
335 075	Singen (Hohentwiel),St.	6 115	5 855	2 708	1 353	1 792	2 159	2 332	872	492
000	Kernstadt-0	836	728	242	156	330	501	160	53	14
001	Kernstadt-1	174	162	110	30	22	67	47	8	40
002	Kernstadt-2	881	871	430	183	258	226	496	117	32
003	Kernstadt-3	722	719	245	115	359	249	190	237	43
004	Kernstadt-4	250	242	57	34	151	153	75	4	10
005	Kernstadt-5	222	221	73	43	105	162	43	8	8
006	Kernstadt-6	83	46	22	12	12	10	26	5	5
007	Kernstadt-7	626	608	235	155	217	228	347	18	15
008	Kernstadt-8	788	781	308	265	207	81	547	83	70
011	Überlingen am Ried	298	287	187	84	16	78	80	53	76
012	Friedingen	267	247	151	56	40	84	68	73	22
013	Hausen an der Aach	140	137	86	37	14	46	43	20	28
014	Schlatt unter Krähen	206	205	138	48	19	69	39	44	53
015	Beuren an der Aach	205	204	140	47	17	63	62	42	37
016	Bohlingen	417	397	284	88	25	142	109	107	39

1) Ohne Wohngebäude mit vollständiger Wohnheimnutzung; ohne Wohngebäude nur mit 1 oder 2 Freizeitwohneinheiten.

Noch: 1. **Gebäude mit Wohnraum in den Gemeindeteilen Baden-Württembergs am 25. Mai 1987 nach Art des Gebäudes und Baulter**

Schl.-Nr.	Gemeinde Gemeindeteil	Gebäude mit Wohnraum insgesamt	Darunter Wohn- gebäude ¹⁾	Darunter (Sp. 2) mit . . . Wohnungen			Davon (Sp. 2) errichtet von . . . bis . . .			
				1	2	3 und mehr	bis 1948	1949 – 1968	1969 – 1978	1979 und später
		1	2	3	4	5	6	7	8	9
335 077	Steißlingen	829	800	505	224	71	275	199	212	114
001	Steißlingen	789	760	478	213	69	253	187	208	112
002	Wiechs	40	40	27	11	2	22	12	4	2
335 079	Stockach, Stadt	3 053	2 906	1 946	637	320	1 117	840	503	446
001	Stockach	1 329	1 262	744	286	232	393	448	233	188
002	Espasingen	160	145	101	35	8	66	34	27	18
003	Hindelwangen	213	211	148	55	8	44	73	49	45
004	Hoppetenzell	141	137	95	38	4	79	27	16	15
005	Mahlspüren im Hegau	114	108	86	15	7	53	19	9	27
006	Mahlspüren im Tal	55	50	37	10	3	28	12	5	5
007	Seelfingen	74	73	59	8	6	33	18	10	12
008	Raithaslach	100	88	69	16	3	48	14	10	16
009	Wahlwies	357	342	239	78	23	121	85	79	57
010	Winterspüren	156	146	114	29	3	59	30	30	27
011	Zizenhausen	354	344	254	67	23	193	80	35	36
335 080	Tengen, Stadt	1 020	958	679	242	37	562	178	94	124
001	Beuren am Ried	88	83	56	27	–	39	17	10	17
002	Blumenfeld	60	55	42	12	1	30	13	4	8
003	Büßlingen	185	180	120	50	10	102	38	25	15
004	Talheim	32	29	25	4	–	23	5	–	1
005	Tengen	258	241	158	68	15	142	29	25	45
006	Uttenhofen	36	33	27	5	1	21	5	4	3
007	Watterdingen	215	200	147	47	6	118	45	16	21
008	Weil	52	49	37	11	1	39	4	3	3
009	Wiechs am Randen	94	88	67	18	3	48	22	7	11
335 081	Volkertshausen	464	453	293	120	40	183	95	72	103
001	Volkertshausen	464	453	293	120	40	183	95	72	103
	Konstanz	42 584	40 604	22 181	9 415	8 957	15 327	12 222	7 798	5 257
336	Lörrach									
336 004	Aitern	111	96	78	13	5	46	16	19	15
001	Aitern	111	96	78	13	5	46	16	19	15
336 006	Bad Bellingen	695	655	384	168	103	191	168	169	127
001	Bad Bellingen	226	201	114	36	51	51	55	44	51
002	Rheinweiler	180	176	102	53	21	44	57	48	27
003	Bamlach	149	142	80	45	17	45	37	39	21
004	Hertingen	140	136	88	34	14	51	19	38	28
336 008	Binzen	530	519	310	152	57	146	122	153	98
001	Binzen	530	519	310	152	57	146	122	153	98
336 010	Böllen	25	24	15	7	2	20	3	–	1
001	Böllen	25	24	15	7	2	20	3	–	1
336 012	Bürchau	73	64	50	12	2	36	16	6	6
001	Bürchau	73	64	50	12	2	36	16	6	6
336 014	Efringen-Kirchen	1 780	1 734	1 212	391	131	744	348	337	305
001	Blansingen	136	133	112	21	–	61	12	19	41
002	Efringen	318	306	194	70	42	90	65	48	103
003	Kirchen	318	308	199	86	23	135	82	61	30
004	Egringen	180	175	121	43	11	102	18	40	15
005	Huttingen	100	100	74	21	5	46	17	18	19
006	Istein	304	300	213	64	23	113	89	59	39
007	Kleinkems	116	115	80	23	12	55	38	16	6
008	Mappach	110	103	81	18	4	45	8	28	22
009	Welmlingen	95	95	69	22	4	58	6	17	14
010	Wintersweiler	103	99	69	23	7	39	13	31	16
336 019	Eimeldingen	332	323	201	76	46	101	92	105	25
001	Eimeldingen	332	323	201	76	46	101	92	105	25

1) Ohne Wohngebäude mit vollständiger Wohnheimnutzung; ohne Wohngebäude nur mit 1 oder 2 Freizeitwohneinheiten.

Noch: 1. **Gebäude mit Wohnraum in den Gemeindeteilen Baden-Württembergs am 25. Mai 1987 nach Art des Gebäudes und Baulalter**

Schl.-Nr.	Gemeinde Gemeindeteil	Gebäude mit Wohnraum insgesamt	Darunter Wohn- gebäude ¹⁾	Darunter (Sp. 2) mit . . . Wohnungen			Davon (Sp. 2) errichtet von . . . bis . . .			
				1	2	3 und mehr	bis 1948	1949 - 1968	1969 - 1978	1979 und später
		1	2	3	4	5	6	7	8	9
336 020	Elbenschwand	42	38	30	6	2	28	6	2	2
001	Elbenschwand	42	38	30	6	2	28	6	2	2
336 024	Fischingen	144	143	104	32	7	44	16	54	29
001	Fischingen	144	143	104	32	7	44	16	54	29
336 025	Fröhnd	103	93	70	22	1	67	10	5	11
001	Fröhnd	103	93	70	22	1	67	10	5	11
336 105	Grenzach-Wyhlen	2 254	2 201	1 241	484	473	724	609	557	311
001	Grenzach	1 033	1 012	542	222	247	322	278	301	111
002	Wyhlen	1 221	1 189	699	262	226	402	331	256	200
336 106	Häg-Ehrsberg	204	193	129	49	15	159	13	9	12
001	Häg	130	122	76	35	11	99	9	6	8
002	Ehrsberg	74	71	53	14	4	60	4	3	4
336 034	Hasel	242	226	137	67	22	118	51	34	23
001	Hasel	242	226	137	67	22	118	51	34	23
336 036	Hausen im Wiesental	423	408	207	127	74	128	111	112	57
001	Hausen im Wiesental	423	408	207	127	74	128	111	112	57
336 043	Inzlingen	554	538	334	131	73	136	133	173	96
001	Inzlingen	554	538	334	131	73	136	133	173	96
336 045	Kandern, Stadt	1 641	1 587	1 016	417	154	746	309	299	233
001	Kandern	747	710	398	205	107	292	169	141	108
002	Feuerbach	72	72	53	17	2	33	11	17	11
003	Holzen	134	134	105	24	5	84	18	20	12
004	Riedlingen	130	124	85	34	5	48	26	27	23
005	Sitzenkirch	65	65	49	14	2	36	4	11	14
006	Tannenkirch	194	187	135	45	7	120	24	24	19
007	Wollbach	299	295	191	78	26	133	57	59	46
336 050	Lörrach, Stadt	6 339	6 140	2 819	1 337	1 968	2 581	1 938	898	723
001	Mitte	763	687	272	102	309	549	80	22	36
002	Nord	306	287	60	30	196	104	157	16	10
003	Ost	1 136	1 116	495	232	386	440	338	177	161
004	Salzert	200	198	122	24	52	-	125	62	11
005	Stetten	1 254	1 224	602	233	385	596	406	145	77
006	Tüllingen	299	288	179	81	28	91	112	46	39
007	Tumringen	329	322	150	73	99	140	62	61	59
008	Haagen	542	537	277	130	129	153	191	95	98
009	Brombach	988	966	430	267	268	313	256	230	167
010	Hauingen	522	515	232	165	116	195	211	44	65
336 104	Malsburg-Marzell	378	350	234	84	31	205	66	45	34
001	Malsburg	245	229	157	57	15	134	37	30	28
002	Marzell	133	121	77	27	16	71	29	15	6
336 057	Maulburg	644	620	264	197	159	205	199	118	98
001	Maulburg	644	620	264	197	159	205	199	118	98
336 060	Neuenweg	106	84	65	15	4	69	9	2	4
001	Neuenweg	106	84	65	15	4	69	9	2	4
336 067	Raich	71	62	54	6	2	49	5	2	6
001	Raich	71	62	54	6	2	49	5	2	6
336 069	Rheinfelden(Baden),St.	4 744	4 586	2 611	1 091	883	1 486	1 406	1 023	671
001	Süd	696	646	266	130	250	381	179	48	38
002	Nord	812	800	427	153	220	292	356	107	45
003	Nollingen	449	442	270	115	57	135	92	147	68
004	Warmbach	409	402	207	89	106	63	189	82	68
005	Herten	560	538	285	141	112	112	164	142	120
006	Degerfelden	376	369	264	83	22	89	52	127	101
007	Eichsel	195	184	123	48	13	48	28	83	25

1) Ohne Wohngebäude mit vollständiger Wohnheimnutzung; ohne Wohngebäude nur mit 1 oder 2 Freizeitwohneinheiten.

Noch: 1. Gebäude mit Wohnraum in den Gemeindeteilen Baden-Württembergs am 25. Mai 1987 nach Art des Gebäudes und Baualter

Schl.-Nr.	Gemeinde Gemeindeteil	Gebäude mit Wohnraum insgesamt	Darunter Wohn- gebäude ¹⁾	Darunter (Sp. 2) mit . . . Wohnungen			Davon (Sp. 2) errichtet von . . . bis . . .			
				1	2	3 und mehr	bis 1948	1949 – 1968	1969 – 1978	1979 und später
				1	2	3	4	5	6	7
noch: Rheinfelden(Baden),St.										
008	Adelhausen	131	124	84	30	10	70	25	10	19
009	Minseln	382	368	240	107	21	118	92	83	75
010	Nordschwaben	71	65	47	15	3	33	9	17	6
011	Karsau	663	648	398	180	69	145	220	177	106
336 073	Rümmingen	309	306	186	102	18	55	36	150	65
001	Rümmingen	309	306	186	102	18	55	36	150	65
336 074	Sallneck	64	60	44	15	1	41	7	8	4
001	Sallneck	64	60	44	15	1	41	7	8	4
336 075	Schallbach	148	147	105	35	7	51	21	37	38
001	Schallbach	148	147	105	35	7	51	21	37	38
336 078	Schliengen	1 020	980	705	222	53	436	181	197	166
001	Schliengen	473	458	308	115	35	168	107	107	76
002	Liel	190	176	133	37	6	83	30	21	42
003	Niedereggenen	113	110	73	33	4	52	11	27	20
004	Mauchen	95	94	79	15	–	48	6	18	22
005	Obereggenen	149	142	112	22	8	85	27	24	6
336 079	Schönau i.Schwarzw.,St.	426	400	165	120	115	188	108	55	49
001	Unterhalb B 317	176	164	80	37	47	63	68	27	6
002	Oberhalb B 317	250	236	85	83	68	125	40	28	43
336 080	Schönenberg	79	74	55	18	1	42	11	6	15
001	Schönenberg	79	74	55	18	1	42	11	6	15
336 081	Schopfheim, Stadt	2 802	2 672	1 395	712	565	994	849	495	334
001	Schopfheim	1 205	1 144	531	258	355	444	459	131	110
002	Fahrnau	515	502	261	129	112	171	168	130	33
003	Kürnberg	34	31	20	9	2	21	9	–	1
004	Langenau	333	331	212	96	23	65	78	75	113
005	Raitbach	103	95	57	30	8	60	18	11	6
006	Enkenstein	45	45	20	20	5	18	8	8	11
007	Wiechs	262	256	140	92	24	79	57	89	31
008	Gersbach	189	156	79	49	28	83	27	34	12
009	Eichen	116	112	75	29	8	53	25	17	17
336 082	Schwörstadt	473	470	232	156	82	205	138	72	55
001	Oberschwörstadt	242	241	107	89	45	86	80	46	29
002	Niederschwörstadt	107	106	43	32	31	52	37	11	6
003	Niederdossenbach	29	29	20	7	2	12	9	3	5
004	Dossenbach	95	94	62	28	4	55	12	12	15
336 084	Steinen	1 872	1 824	1 056	491	275	562	517	452	293
001	Steinen	870	849	452	217	178	181	277	259	132
002	Weitenau	116	113	62	39	12	46	18	23	26
003	Endenburg	93	85	64	18	3	50	13	12	10
004	Schlächtenhaus	110	107	69	33	5	62	16	19	10
005	Hägelberg	170	168	124	35	9	43	68	29	28
006	Hüsingn	133	131	82	36	13	56	24	17	34
007	Höllstein	380	371	203	113	55	124	101	93	53
336 086	Tegernau	115	101	66	29	6	67	20	7	7
001	Tegernau	115	101	66	29	6	67	20	7	7
336 087	Todtnau, Stadt	1 181	1 010	503	304	200	527	257	129	97
001	Todtnau	464	428	164	134	128	214	132	42	40
002	Brandenberg	47	41	23	9	9	27	8	3	3
003	Aftersteg	76	70	47	19	4	39	14	9	8
004	Geschwend	81	76	47	22	7	44	19	9	4
005	Muggenbrunn	83	55	39	11	5	35	8	8	4
006	Präg	66	56	40	15	1	39	7	6	4
007	Schlechttau	75	70	30	35	5	39	6	13	12
008	Todtnauberg	237	177	85	51	40	67	57	33	20
009	Fahl	11	9	6	3	–	7	2	–	–
010	Herrenschwand	41	28	22	5	1	16	4	6	2

1) Ohne Wohngebäude mit vollständiger Wohnheimnutzung; ohne Wohngebäude nur mit 1 oder 2 Freizeitwohneinheiten.

Noch: 1. **Gebäude mit Wohnraum in den Gemeindeteilen Baden-Württembergs am 25. Mai 1987 nach Art des Gebäudes und Baualter**

Schl.-Nr.	Gemeinde Gemeindeteil	Gebäude mit Wohnraum insgesamt	Darunter Wohn- gebäude ¹⁾	Darunter (Sp. 2) mit . . . Wohnungen			Davon (Sp. 2) errichtet von . . . bis . . .			
				1	2	3 und mehr	bis 1948	1949 – 1968	1969 – 1978	1979 und später
		1	2	3	4	5	6	7	8	9
336 089	Tunau	43	38	30	7	1	21	8	5	4
001	Tunau	43	38	30	7	1	21	8	5	4
336 090	Utzenfeld	111	105	51	32	22	49	21	21	14
001	Utzenfeld	111	105	51	32	22	49	21	21	14
336 091	Weil am Rhein, Stadt	4 449	4 322	2 537	776	1 006	1 830	1 242	722	528
001	Ost	1 287	1 256	677	244	333	340	413	332	171
002	Leopoldshöhe	1 050	1 021	699	108	214	747	168	66	40
003	Friedlingen	420	397	130	51	216	178	178	19	22
004	Otterbach	104	99	58	28	13	68	20	4	7
005	Ötlingen	195	194	119	60	15	70	36	40	48
006	Haltingen	1 222	1 190	753	240	196	399	369	218	204
007	Märkt	171	165	101	45	19	28	58	43	36
336 094	Wembach	63	57	43	12	2	24	11	17	5
001	Wembach	63	57	43	12	2	24	11	17	5
336 096	Wieden	133	105	71	26	8	58	11	15	21
001	Wieden	133	105	71	26	8	58	11	15	21
336 097	Wies	220	176	113	47	16	121	12	35	8
001	Wies	220	176	113	47	16	121	12	35	8
336 098	Wieslet	130	120	76	26	18	66	22	12	20
001	Wieslet	130	120	76	26	18	66	22	12	20
336 100	Wittlingen	165	161	105	43	13	58	33	32	38
001	Wittlingen	165	161	105	43	13	58	33	32	38
336 103	Zell im Wiesental, St.	1 037	987	440	266	280	554	242	109	82
001	Zell im Wiesental	605	581	218	149	214	308	168	59	46
002	Riedichen	43	40	24	16	–	22	5	7	6
003	Adelsberg	46	42	26	7	9	26	8	3	5
004	Gresgen	105	99	62	29	8	56	15	20	8
005	Atzenbach	120	116	43	38	34	79	23	8	6
006	Mambach	84	79	44	21	14	42	19	11	7
007	Pfaffenberg	34	30	23	6	1	21	4	1	4
	Lörrach	36 275	34 799	19 543	8 323	6 903	13 978	9 393	6 698	4 730
337	Waldshut									
337 002	Albbruck	1 330	1 262	753	364	144	449	361	231	221
001	Kiesenbach	117	113	64	36	12	56	32	12	13
002	Albbruck	249	240	145	52	43	42	77	49	72
003	Alb	171	166	100	38	28	45	79	29	13
004	Albert	136	133	82	39	12	46	59	21	7
005	Birkingen	83	77	44	23	10	30	15	16	16
006	Birndorf	112	106	73	29	4	43	25	20	18
007	Buch	164	154	96	51	7	58	37	28	31
008	Schachen	151	144	74	55	15	66	23	36	19
009	Unterlupfen	147	129	75	41	13	63	14	20	32
337 096	Bad Säckingen, Stadt	2 575	2 464	1 241	612	606	819	787	390	468
001	Bad Säckingen	1 649	1 570	698	352	519	570	659	192	149
002	Obersäckingen	331	321	179	105	37	101	40	43	137
003	Wallbach	283	274	166	67	37	88	31	85	70
004	Rippolingen	151	145	94	44	7	17	35	28	65
005	Harpolingen	161	154	104	44	6	43	22	42	47
337 013	Bernau	477	355	216	103	36	173	56	73	53
001	Bernau	477	355	216	103	36	173	56	73	53
337 022	Bonndorf i.Schwarzw.,St.	1 199	1 082	641	274	167	434	276	201	171
001	Stadtkern 1	342	314	150	99	65	129	90	74	21
002	Stadtkern 2	365	340	174	86	80	63	111	61	105
003	Boll	29	18	12	4	2	14	3	1	–
004	Ebnet	33	30	27	2	1	15	10	3	2

1) Ohne Wohngebäude mit vollständiger Wohnheimnutzung; ohne Wohngebäude nur mit 1 oder 2 Freizeitwohneinheiten.

Noch: 1. Gebäude mit Wohnraum in den Gemeindeteilen Baden-Württembergs am 25. Mai 1987 nach Art des Gebäudes und Baualter

Schl.-Nr.	Gemeinde Gemeindeteil	Gebäude mit Wohnraum insgesamt	Darunter Wohn- gebäude ¹⁾	Darunter (Sp. 2) mit . . . Wohnungen			Davon (Sp. 2) errichtet von . . . bis . . .			
				1	2	3 und mehr	bis 1948	1949 – 1968	1969 – 1978	1979 und später
				1	2	3	4	5	6	7
noch: Bonndorf i. Schwarzw., St.										
005	Wellendingen	113	103	70	23	10	47	20	18	18
006	Wittlekofen	46	42	32	8	2	33	3	2	4
007	Dillendorf	74	65	46	15	4	46	10	9	–
008	Brunnadern	25	23	18	5	–	20	1	2	–
009	Gündelwangen	132	117	90	25	2	53	16	29	19
010	Holzschlag	40	30	22	7	1	14	12	2	2
337 027	Dachsberg (Südschw.)	365	271	190	62	19	153	45	39	34
001	Urberg	90	68	48	15	5	41	14	10	3
002	Wilfingen	85	63	47	14	2	40	6	9	8
003	Wittenschwand	95	75	45	22	8	39	13	11	12
004	Wolpadingen	95	65	50	11	4	33	12	9	11
337 030	Dettighofen	266	249	192	38	19	121	55	38	35
001	Dettighofen	150	140	109	19	12	60	39	26	15
002	Baltersweil	70	64	43	15	6	37	9	8	10
003	Berwangen	46	45	40	4	1	24	7	4	10
337 032	Dogern	451	442	239	130	73	101	162	91	88
001	Dogern	451	442	239	130	73	101	162	91	88
337 124	Eggingen	311	299	175	103	21	125	53	71	50
001	Eggingen	311	299	175	103	21	125	53	71	50
337 038	Görwihl	918	763	492	202	69	368	146	137	112
001	Engelschwand	54	41	28	10	3	22	3	10	6
002	Görwihl	256	232	136	70	26	108	62	32	30
003	Hartschwand	33	16	11	5	–	9	3	2	2
004	Niederwihl	94	85	53	23	9	46	12	14	13
005	Oberwihl	115	101	62	30	9	43	23	19	16
006	Rotzingen-Burg	69	51	41	8	2	30	4	8	9
007	Rüßwihl	90	82	57	20	5	34	11	23	14
008	Segeten	60	43	29	12	2	19	13	6	5
009	Strittmatt	106	77	55	15	7	30	11	20	16
010	Tiefenstein	41	35	20	9	6	27	4	3	1
337 039	Grafenhausen	519	435	269	124	42	183	109	73	70
001	Grafenhausen	425	353	208	107	38	147	92	60	54
002	Mettenberg	60	53	42	8	3	21	11	8	13
003	Staufen	34	29	19	9	1	15	6	5	3
337 045	Häusern	263	230	147	43	40	68	79	56	27
001	Häusern	263	230	147	43	40	68	79	56	27
337 049	Herrischried	776	508	385	93	28	233	69	89	117
001	Herrischried	331	211	144	49	17	79	26	45	61
002	Hogschür	116	81	63	16	1	32	9	9	31
003	Niedergebischbach	70	47	31	12	4	25	5	8	9
004	Rütte	37	25	20	4	1	15	6	2	2
005	Wehrhalden	110	69	55	10	4	36	12	10	11
006	Großherrischwand	56	37	35	2	–	22	5	8	2
007	Hornberg	56	38	37	–	1	24	6	7	1
337 051	Höchenschwand	400	331	175	85	69	133	83	58	57
001	Höchenschwand	181	152	60	39	51	45	53	34	20
002	Amrigschwand	120	106	72	26	8	55	21	14	16
003	Tiefenhäusern	99	73	43	20	10	33	9	10	21
337 053	Hohentengen a. Hochrh.	664	626	363	194	68	234	154	140	98
001	Hohentengen	301	282	144	91	47	76	87	71	48
002	Lienheim	150	145	86	51	8	57	33	30	25
003	Herdern	78	75	44	20	10	25	21	24	5
004	Stetten	89	79	55	23	1	44	9	13	13
005	Bergöschingen	46	45	34	9	2	32	4	2	7
337 059	Ibach	102	84	66	13	5	56	9	8	11
001	Ibach	102	84	66	13	5	56	9	8	11
337 060	Jestetten	929	897	544	257	96	318	278	166	135
001	Jestetten	676	653	391	187	75	216	220	118	99

1) Ohne Wohngebäude mit vollständiger Wohnheimnutzung; ohne Wohngebäude nur mit 1 oder 2 Freizeitwohneinheiten.

Noch: 1. Gebäude mit Wohnraum in den Gemeindeteilen Baden-Württembergs am 25. Mai 1987 nach Art des Gebäudes und Baulter

Schl.-Nr.	Gemeinde Gemeindeteil	Gebäude mit Wohnraum insgesamt	Darunter Wohn- gebäude ¹⁾	Darunter (Sp. 2) mit . . . Wohnungen			Davon (Sp. 2) errichtet von . . . bis . . .			
				1	2	3 und mehr	bis 1948	1949 – 1968	1969 – 1978	1979 und später
		1	2	3	4	5	6	7	8	9
noch: Jestetten										
002	Altenburg	253	244	153	70	21	102	58	48	36
337 062	Klettgau	1 533	1 480	926	405	149	600	425	273	182
001	Erzingen	645	632	387	172	73	233	195	112	92
002	Grießen	425	414	245	118	51	154	141	75	44
003	Rechberg	96	88	65	15	8	42	8	25	13
004	Weisweil	59	53	37	14	2	35	9	7	2
005	Riedern	55	49	32	14	3	28	10	6	5
006	Geißlingen	184	178	112	59	7	75	42	40	21
007	Bühl	69	66	48	13	5	33	20	8	5
337 125	Küssaberg	1 082	1 048	654	255	139	346	249	272	181
001	Kadelburg	314	305	159	87	59	76	77	95	57
002	Ettikon	80	77	67	7	3	56	6	–	15
003	Dangstetten	262	255	164	65	26	91	54	77	33
004	Rheinheim	239	232	138	53	41	44	72	61	55
005	Reckingen	82	76	54	17	5	30	19	16	11
006	Küßnach	37	36	30	6	–	24	7	3	2
007	Bechtersbohl	68	67	42	20	5	25	14	20	8
337 065	Lauchringen	1 188	1 159	583	393	182	251	417	243	248
001	Unterlauchringen	700	682	325	222	135	144	236	130	172
002	Oberlauchringen	488	477	258	171	47	107	181	113	76
337 066	Laufenburg (Baden),St.	1 512	1 442	805	398	239	591	394	243	214
001	Laufenburg	246	234	105	73	56	109	53	22	50
002	Rhina	239	231	131	48	52	75	110	15	31
003	Oststadt	216	207	121	43	43	69	61	41	36
004	Grunholz	59	56	28	20	8	39	6	8	3
005	Luttingen	211	198	97	69	32	75	73	34	16
006	Hauenstein	33	30	22	7	1	24	2	2	2
007	Binzgen	249	241	147	74	20	72	51	72	46
008	Rotzel	123	115	78	28	9	72	13	19	11
009	Hochsal	136	130	76	36	18	56	25	30	19
337 070	Lottstetten	437	405	236	123	46	135	104	99	67
001	Lottstetten	437	405	236	123	46	135	104	99	67
337 076	Murg	1 300	1 253	638	422	193	533	264	278	178
001	Murg	573	562	250	195	117	282	146	74	60
003	Niederhof	361	355	183	132	40	115	59	108	73
004	Oberhof	138	125	77	42	6	66	13	29	17
005	Hänner	228	211	128	53	30	70	46	67	28
337 090	Rickenbach	855	750	463	205	80	267	174	201	108
001	Rickenbach	167	153	84	42	27	37	29	54	33
002	Altenschwand	137	103	71	25	7	42	20	24	17
003	Hottingen	127	118	63	40	15	58	37	18	5
004	Willaringen	239	219	139	58	21	66	54	67	32
005	Bergalingen	79	68	45	19	4	33	10	16	9
006	Hütten	106	89	61	21	6	31	24	22	12
337 097	St. Blasien, Stadt	660	557	280	119	158	262	173	62	60
001	Sankt Blasien	397	339	122	76	141	117	132	42	48
002	Menzenschwand	150	122	78	28	16	66	29	18	9
003	Albtal	113	96	80	15	1	79	12	2	3
337 106	Stühlingen, Stadt	1 199	1 139	764	284	91	626	233	154	126
001	Stühlingen	405	382	239	90	53	166	121	52	43
002	Bettmaringen	104	100	67	28	5	67	19	9	5
003	Blumegg	53	51	35	15	1	38	1	8	4
004	Eberfingen	86	85	63	13	9	50	18	9	8
005	Grimmelshofen	81	79	49	26	4	51	11	8	9
006	Lausheim	66	60	47	11	2	33	9	8	10
007	Mauchen	109	97	67	28	2	62	12	15	8
008	Schwaningen	84	80	54	25	1	51	11	4	14
009	Wangen	68	66	53	11	2	48	5	8	5
010	Weizen	143	139	90	37	12	60	26	33	20

1) Ohne Wohngebäude mit vollständiger Wohnheimnutzung; ohne Wohngebäude nur mit 1 oder 2 Freizeitwohneinheiten.

Noch: 1. Gebäude mit Wohnraum in den Gemeindeteilen Baden-Württembergs am 25. Mai 1987 nach Art des Gebäudes und Baualter

Schl.-Nr.	Gemeinde Gemeindeteil	Gebäude mit Wohnraum insgesamt	Darunter Wohn- gebäude ¹⁾	Darunter (Sp. 2) mit . . . Wohnungen			Davon (Sp. 2) errichtet von . . . bis . . .			
				1	2	3 und mehr	bis 1948	1949 – 1968	1969 – 1978	1979 und später
		1	2	3	4	5	6	7	8	9
337 108	Todtmoos	518	433	233	98	92	200	85	84	64
001	Todtmoos	518	433	233	98	92	200	85	84	64
337 128	Ühlingen-Birkendorf	991	883	560	199	124	417	151	191	124
001	Berau	163	152	90	47	15	54	38	37	23
002	Birkendorf	204	168	77	38	53	58	34	58	18
003	Brenden	85	75	50	15	10	24	8	18	25
004	Hürlingen	59	42	28	12	2	18	7	10	7
005	Obermettingen	49	48	35	8	5	32	6	7	3
006	Riedern am Wald	101	90	68	13	9	45	13	18	14
007	Ühlingen	181	168	115	32	21	92	24	28	24
008	Untermettingen	149	140	97	34	9	94	21	15	10
337 126	Waldshut-Tiengen, Stadt	3 693	3 436	1 538	978	911	1 187	1 247	544	458
001	Südwest	679	617	240	172	203	164	288	99	66
002	Nordost	900	860	362	176	321	350	250	119	141
003	Eschbach	120	113	66	41	6	23	41	38	11
005	Oberalpfen	89	72	49	17	6	28	15	19	10
006	Gaiß-Waldkirch	48	41	19	16	6	22	10	7	2
007	Indlekofen	61	56	34	16	6	27	8	10	11
008	Schmitzingen	70	64	40	20	4	29	16	15	4
009	Gurtweil	297	287	143	97	46	61	112	68	46
011	Tiengen	1 206	1 131	451	371	305	367	476	143	145
012	Aichen	82	73	51	20	2	40	19	11	3
013	Breitenfeld	26	19	12	5	2	15	2	1	1
014	Detzeln	58	51	31	15	4	26	3	9	13
015	Krenkingen	57	52	40	12	–	35	7	5	5
337 116	Wehr, Stadt	2 283	2 220	1 187	624	409	705	772	468	275
001	Nord	936	900	450	248	202	353	334	133	80
002	Süd	707	694	375	196	123	151	271	182	90
003	Öflingen	640	626	362	180	84	201	167	153	105
337 118	Weilheim	578	514	329	143	42	191	119	114	90
001	Bannholz	92	83	54	21	8	37	23	10	13
002	Bierbronnen	54	50	28	19	3	29	6	8	7
003	Nöggenschwiel	99	90	63	22	5	39	19	18	14
004	Remetschwiel	133	107	73	26	8	36	21	34	16
005	Weilheim	200	184	111	55	18	50	50	44	40
337 127	Wutach	293	203	158	39	6	116	29	27	31
001	Ewattingen	174	118	84	29	5	67	17	14	20
002	Lembach	49	28	25	3	–	19	4	3	2
003	Münchingen	70	57	49	7	1	30	8	10	9
337 123	Wutöschingen	1 114	1 077	570	388	119	298	359	258	162
010	Wutöschingen	358	348	165	134	49	105	128	83	32
020	Horheim	331	319	163	122	34	70	113	84	52
030	Degernau	166	160	93	46	21	40	54	48	18
040	Schwerzen	197	191	117	63	11	61	54	39	37
050	Ofteringen	62	59	32	23	4	22	10	4	23
	Waldshut	30 781	28 297	16 012	7 770	4 482	10 693	7 917	5 372	4 315
	Region Hochrhein-Bodensee	109 640	103 700	57 736	25 508	20 342	39 998	29 532	19 868	14 302
	Regierungsbezirk Freiburg	377 237	357 602	202 834	92 830	61 660	134 674	106 315	68 317	48 296

1) Ohne Wohngebäude mit vollständiger Wohnheimnutzung; ohne Wohngebäude nur mit 1 oder 2 Freizeitwohneinheiten.

2. Wohnungen in den Gemeindeteilen Baden-Württembergs am 25. Mai 1987 nach öffentlicher Förderung, Baualter des Gebäudes und Ausstattung

Schl.-Nr.	Gemeinde Gemeindeteil	Wohnungen ¹⁾		Davon (Sp. 1) in von . . . bis . . . errichteten Gebäuden				Darunter (Sp. 1)		
		insgesamt	darunter öffentlich gefördert ²⁾	bis 1948	1949 – 1968	1969 – 1978	1979 und später	mit Bad/Dusche und WC		ohne Bad/Dusche, mit WC
								mit	ohne	
								Sammelheizung		
		1	2	3	4	5	6	7	8	9

Regierungsbezirk Karlsruhe

Region Mittlerer Oberrhein

Stadtkreise										
211 000	Baden-Baden, Stadt	25 388	1 342	10 213	8 690	3 837	2 648	18 883	5 474	774
001	Oos	4 021	465	808	2 605	338	270	3 039	811	123
002	Balg	529	35	167	161	161	40	380	120	28
003	Weststadt	4 223	220	1 679	1 451	639	454	3 058	1 039	107
004	Innenstadt	6 668	70	4 087	1 285	745	551	4 990	1 342	196
005	Lichtental	3 485	189	1 717	1 028	373	367	2 375	898	196
006	Ebersteinburg	519	18	146	196	109	68	423	84	12
007	Steinbach	1 237	41	436	448	229	124	963	229	32
008	Neuweier	806	41	242	289	182	93	631	145	23
009	Varnhalt	795	19	196	295	178	126	635	130	26
010	Haueneberstein	1 476	113	343	441	393	299	1 115	337	16
011	Sandweier	1 629	131	392	491	490	256	1 274	339	15
212 000	Karlsruhe, Stadt	123 772	16 862	42 959	53 376	17 232	10 205	86 426	33 106	2 206
001	Ost	3 266	713	1 212	714	541	799	2 526	565	86
002	West	4 475	345	1 862	2 189	298	126	3 196	1 070	104
003	Südstadt	7 666	593	4 580	2 423	357	306	3 645	3 234	348
004	Südweststadt	10 013	661	5 257	3 611	694	451	6 877	2 940	83
005	Weststadt	10 568	1 044	5 903	3 327	874	464	7 047	3 214	147
006	Nordweststadt	5 099	1 317	206	3 972	607	314	4 094	969	19
007	Oststadt	8 566	697	4 529	2 778	1 096	163	5 230	2 813	196
008	Mühlburg	8 007	1 191	2 358	4 659	512	478	5 051	2 768	121
009	Daxlanden	5 450	1 436	1 414	1 886	1 635	515	4 091	1 240	82
010	Knielingen	3 871	233	1 159	1 861	628	223	2 771	932	108
011	Grünwinkel	4 538	714	1 337	2 200	501	500	3 004	1 382	81
012	Oberreut	2 423	1 765	3	1 489	603	328	2 124	297	–
013	Beiertheim-Bulach	3 143	79	1 287	1 162	480	214	2 122	905	73
014	Weiherfeld-Dammerstock	3 415	329	1 372	1 162	800	81	2 637	737	32
015	Rüppurr	4 706	427	1 870	1 971	655	210	3 804	733	129
016	Waldstadt	5 387	1 603	44	4 109	523	711	5 059	319	–
017	Rintheim	2 776	860	333	1 767	508	168	1 767	980	12
018	Hagsfeld	1 799	71	460	963	288	88	1 268	455	40
019	Durlach	13 694	1 687	4 778	6 087	1 684	1 145	8 937	4 229	267
020	Grötzingen	3 599	366	944	1 023	949	683	2 387	1 132	46
021	Stupferich	1 009	87	212	286	283	228	707	261	27
022	Hohenwettersbach	638	47	122	270	65	181	480	144	10
023	Wolfartswieher	1 491	39	198	353	702	238	1 304	172	9
024	Grünwettersbach	1 439	67	255	658	363	163	1 071	329	24
025	Palmbach	515	21	94	226	170	25	408	88	14
026	Neureut	6 219	470	1 170	2 230	1 416	1 403	4 819	1 198	142
Landkreise										
215	Karlsruhe									
215 100	Bad Schönborn	3 279	108	758	1 149	808	564	2 425	680	82
001	Mingolsheim	1 769	55	454	579	429	307	1 324	339	53
002	Langenbrücken	1 510	53	304	570	379	257	1 101	341	29
215 007	Bretten, Stadt	9 032	1 126	2 377	3 088	2 119	1 448	6 120	2 478	307
001	Süd	2 702	391	846	948	432	476	1 843	670	155
002	Rinklingen	596	74	133	175	136	152	401	171	18
003	Bauerbach	356	26	136	127	55	38	205	125	14
004	Neibshheim	488	22	171	147	97	73	254	197	16
005	Dürrenbüchig	171	14	55	48	38	30	112	52	4
006	Ruit	500	42	148	108	160	84	306	160	23
007	Sprantal	138	12	44	30	34	30	91	35	11
008	Büchig	437	51	91	115	109	122	276	145	15
009	Diedelsheim	1 200	179	209	367	428	196	808	370	14
010	Gölshausen	547	45	142	182	118	105	354	162	19
011	Nord	1 897	270	402	841	512	142	1 470	391	18

1) Ohne Freizeitwohnungen und ohne Wohnungen in Gebäuden mit vollständiger Wohnheimnutzung. – 2) Nur 1. Förderungsweg.

Noch: 2. Wohnungen in den Gemeindeteilen Baden-Württembergs am 25. Mai 1987 nach öffentlicher Förderung, Baualter des Gebäudes und Ausstattung

Schl.-Nr.	Gemeinde Gemeindeteil	Wohnungen ¹⁾		Davon (Sp. 1) in von . . . bis . . . errichteten Gebäuden				Darunter (Sp. 1)		
		insgesamt	darunter öffentlich gefördert ²⁾	bis 1948	1949 – 1968	1969 – 1978	1979 und später	mit Bad/Dusche und WC		ohne Bad/Dusche, mit WC
								mit	ohne	
		1	2	3	4	5	6	7	8	9
215 009	Bruchsal, Stadt	14 962	1 738	4 029	6 922	2 379	1 632	9 487	4 926	402
001	Stadt 1	3 778	526	977	2 010	395	396	2 550	1 161	41
002	Stadt 2	2 522	244	811	1 313	307	91	1 324	1 090	80
003	Stadt 3	1 898	502	132	1 221	239	306	1 311	528	49
004	Stadt 4	1 179	140	436	581	129	33	645	487	45
005	Obergrombach	814	51	241	293	152	128	486	294	20
006	Untergrombach	1 965	126	552	711	459	243	1 293	586	57
007	Büchenau	695	29	160	234	221	80	505	168	18
008	Heidelsheim	1 459	82	513	376	334	236	962	411	68
009	Helmsheim	652	38	207	183	143	119	411	201	24
215 111	Dettenheim	2 249	147	697	674	549	329	1 302	812	85
001	Liedolsheim	1 354	95	401	478	294	181	785	496	46
002	Rußheim	895	52	296	196	255	148	517	316	39
215 102	Eggenstein-Leopoldshf.	5 098	184	735	1 540	2 039	784	3 917	1 048	78
001	Eggenstein	2 753	104	532	911	924	386	2 094	566	60
002	Leopoldshafen	2 345	80	203	629	1 115	398	1 823	482	18
215 017	Ettlingen, Stadt	15 524	1 825	3 193	5 706	4 555	2 070	11 961	3 052	382
001	West	2 113	521	205	1 515	343	50	1 410	652	46
002	Kernstadt-Mitte 1	3 824	267	1 074	549	1 815	386	3 146	545	87
003	Kernstadt-Mitte 2	3 848	702	1 033	1 759	589	467	2 947	765	100
004	Spessart	803	49	217	267	235	84	575	186	38
005	Schöllbronn	976	61	170	350	344	112	759	161	47
006	Schluttenbach	278	21	43	86	52	97	223	48	7
007	Oberweiler	552	28	103	158	161	130	428	103	12
008	Ettlingenweiler	1 069	67	166	395	356	152	817	218	25
009	Bruchhausen	2 061	109	182	627	660	592	1 656	374	20
215 021	Forst	2 388	95	598	647	653	490	1 657	624	74
001	Forst	2 388	95	598	647	653	490	1 657	624	74
215 025	Gondelsheim	942	71	309	262	204	167	621	260	48
001	Gondelsheim	942	71	309	262	204	167	621	260	48
215 099	Graben-Neudorf	3 531	231	981	1 180	727	643	2 299	1 057	110
001	Graben	1 774	103	558	502	498	216	1 138	555	49
002	Neudorf	1 757	128	423	678	229	427	1 161	502	61
215 029	Hambrücken	1 418	110	389	509	238	282	872	433	48
001	Hambrücken	1 418	110	389	509	238	282	872	433	48
215 096	Karlsbad	5 305	320	1 371	1 579	1 239	1 116	3 650	1 407	192
001	Langensteinbach	2 088	84	527	662	556	343	1 468	524	66
002	Ittersbach	998	121	292	309	170	227	637	313	41
003	Spielberg	864	55	212	261	169	222	596	228	33
004	Mutschelbach	631	33	199	177	145	110	372	218	35
005	Auerbach	724	27	141	170	199	214	577	124	17
215 103	Karlsdorf-Neuthard	2 845	207	697	941	760	447	2 087	631	82
001	Karlsdorf	1 704	128	433	536	433	302	1 206	405	65
002	Neuthard	1 141	79	264	405	327	145	881	226	17
215 097	Kraichtal, Stadt	4 545	327	1 715	1 409	891	530	2 639	1 483	277
001	Bahnbrücken	211	11	88	47	51	25	129	57	13
002	Gochsheim	560	33	249	167	70	74	291	200	47
003	Landshausen	302	35	113	98	50	41	172	100	20
004	Menzingen	689	53	289	230	127	43	380	242	46
005	Münzesheim	716	48	223	219	167	107	451	218	34
006	Neuenbürg	139	5	58	38	30	13	76	50	7
007	Oberacker	241	25	95	54	57	35	126	85	26
008	Oberöwisheim	610	41	228	201	128	53	368	193	31
009	Unteröwisheim	1 077	76	372	355	211	139	646	338	53
215 039	Kronau	1 619	81	474	611	244	290	999	500	67
001	Kronau	1 619	81	474	611	244	290	999	500	67

1) Ohne Freizeitwohnungen und ohne Wohnungen in Gebäuden mit vollständiger Wohnheimnutzung. – 2) Nur 1. Förderungsweg.

Noch: 2. Wohnungen in den Gemeindeteilen Baden-Württembergs am 25. Mai 1987 nach öffentlicher Förderung, Baualter des Gebäudes und Ausstattung

Schl.-Nr.	Gemeinde Gemeindeteil	Wohnungen ¹⁾		Davon (Sp. 1) in von . . . bis . . . errichteten Gebäuden				Darunter (Sp. 1)		
		insgesamt	darunter öffentlich gefördert ²⁾	bis 1948	1949 – 1968	1969 – 1978	1979 und später	mit Bad/Dusche und WC		ohne Bad/Dusche, mit WC
								mit	ohne	
								Sammelheizung		
1	2	3	4	5	6	7	8	9		
215 040	Kürnbach	862	145	201	308	257	96	514	287	41
001	Kürnbach	862	145	201	308	257	96	514	287	41
215 105	Linkenheim-Hochstetten	3 856	244	756	1 312	1 296	492	2 837	893	80
001	Linkenheim	2 857	202	528	953	1 116	260	2 163	603	53
002	Hochstetten	999	42	228	359	180	232	674	290	27
215 046	Malsch	4 747	363	1 298	2 009	928	512	3 169	1 260	204
001	Malsch	3 365	263	986	1 443	573	363	2 262	871	160
002	Sulzbach	329	8	81	117	104	27	216	83	17
003	Völkersbach	588	57	120	244	158	66	388	167	18
004	Waldprechtsweier	465	35	111	205	93	56	303	139	9
215 047	Marxzell	1 669	36	461	553	340	315	1 231	359	65
001	Pfaffenrot	703	10	157	277	151	118	503	168	27
002	Marxzell	101	–	39	54	6	2	74	26	–
003	Burbach	461	10	138	102	116	105	357	82	–
004	Schielberg	404	16	127	120	67	90	297	83	22
215 059	Oberderdingen	3 023	31	857	1 035	666	465	1 950	922	141
001	Oberderdingen	1 730	–	422	574	465	269	1 160	491	71
002	Flehingen	1 038	16	342	391	161	144	642	336	58
003	Großvillars	255	–	93	70	40	52	148	95	12
215 107	Oberhausen-Rheinhausen	3 317	262	1 341	900	732	344	2 058	1 054	130
001	Oberhausen	2 341	200	1 023	675	441	202	1 363	821	103
002	Rheinhausen	976	62	318	225	291	142	695	233	27
215 064	Östringen, Stadt	4 138	315	1 406	1 378	775	579	2 631	1 216	174
001	Östringen	2 246	181	678	769	453	346	1 474	636	83
002	Odenheim	1 288	88	518	452	196	122	776	409	59
003	Eichelberg	181	14	67	67	20	27	101	72	5
004	Tiefenbach	423	32	143	90	106	84	280	99	27
215 101	Pfintztal	6 218	328	1 857	2 475	1 103	783	3 769	1 999	295
001	Berghausen	2 421	119	601	1 012	474	334	1 652	601	107
002	Kleinsteinbach	789	51	261	355	113	60	437	311	31
003	Söllingen	2 090	133	729	751	332	278	1 090	823	132
004	Wöschbach	918	25	266	357	184	111	590	264	25
215 066	Philippsburg, Stadt	4 123	486	1 405	1 362	757	599	2 520	1 380	128
001	Philippsburg	2 355	371	753	718	475	409	1 675	577	60
002	Huttenheim	788	56	258	286	159	85	423	320	30
003	Rheinsheim	980	59	394	358	123	105	422	483	38
215 108	Rheinstetten	7 686	752	1 481	3 123	2 131	951	5 410	1 934	241
001	Forchheim	3 505	453	514	1 547	1 101	343	2 588	791	89
002	Mörsch	3 263	216	790	1 206	807	460	2 148	930	128
003	Neuburgweier	918	83	177	370	223	148	674	213	24
215 109	Stutensee	7 590	343	1 639	2 157	2 493	1 301	5 790	1 460	188
001	Blankenloch	3 896	116	608	1 065	1 441	782	3 121	639	73
002	Friedrichstal	1 659	115	403	475	541	240	1 252	335	43
003	Spöck	1 502	85	480	462	351	209	1 046	360	54
004	Staffort	533	27	148	155	160	70	371	126	18
215 082	Sulzfeld	1 482	142	495	567	274	146	929	453	80
001	Sulzfeld	1 482	142	495	567	274	146	929	453	80
215 084	Ubstadt-Weiher	3 915	271	1 037	1 329	867	682	2 494	1 174	121
001	Stettfeld	644	54	165	217	167	95	412	189	22
002	Weiher	1 145	69	349	433	207	156	709	373	26
003	Ubstadt	1 274	95	238	406	342	288	866	339	34
004	Zeutern	852	53	285	273	151	143	507	273	39
215 106	Waghäusel, Stadt	6 480	370	2 088	2 370	1 326	696	4 245	1 907	194
001	Wiesental	2 977	175	1 027	995	606	349	1 924	898	95

1) Ohne Freizeitwohnungen und ohne Wohnungen in Gebäuden mit vollständiger Wohnheimnutzung. – 2) Nur 1. Förderungsweg.

Noch: **2. Wohnungen in den Gemeindeteilen Baden-Württembergs am 25. Mai 1987 nach öffentlicher Förderung, Baualter des Gebäudes und Ausstattung**

Schl.-Nr.	Gemeinde Gemeindeteil	Wohnungen ¹⁾		Davon (Sp. 1) in von . . . bis . . . errichteten Gebäuden				Darunter (Sp. 1)		
		insgesamt	darunter öffentlich gefördert ²⁾	bis 1948	1949 – 1968	1969 – 1978	1979 und später	mit Bad/Dusche und WC		ohne Bad/Dusche, mit WC
								mit	ohne	
		1	2	3	4	5	6	7	8	9
noch: Waghäusel, Stadt										
002	Kirrlach	3 048	150	1 025	1 236	540	247	1 949	931	96
003	Waghäusel	455	45	36	139	180	100	372	78	3
215 110	Waldbronn	4 866	294	696	1 307	1 919	944	3 715	1 068	65
001	Reichenbach	2 075	101	257	661	799	358	1 696	344	29
002	Busenbach	2 038	165	301	456	819	462	1 599	402	29
003	Etzenrot	753	28	138	190	301	124	420	322	7
215 089	Walzbachtal	2 883	233	933	989	579	382	1 768	929	96
001	Wössingen	1 241	92	422	472	226	121	678	475	51
002	Jöhlingen	1 642	141	511	517	353	261	1 090	454	45
215 090	Weingarten (Baden)	3 348	224	1 093	1 286	612	357	2 102	1 019	139
001	Weingarten	3 348	224	1 093	1 286	612	357	2 102	1 019	139
215 094	Zaisenhäuser	568	25	228	205	73	62	333	176	27
001	Zaisenhäuser	568	25	228	205	73	62	333	176	27
	Karlsruhe	143 508	11 434	37 595	50 882	34 533	20 498	97 501	38 881	4 643
216	Rastatt									
216 002	Au am Rhein	994	76	300	333	209	152	601	332	42
001	Au am Rhein	994	76	300	333	209	152	601	332	42
216 005	Bietigheim	2 144	155	663	813	447	221	1 394	672	60
001	Bietigheim	2 144	155	663	813	447	221	1 394	672	60
216 006	Bischweier	1 029	47	164	324	446	95	708	293	19
001	Bischweier	1 029	47	164	324	446	95	708	293	19
216 007	Bühl, Stadt	9 243	829	2 593	2 815	2 347	1 488	6 942	1 864	310
001	Bühl	4 550	525	1 338	1 622	869	721	3 406	940	141
002	Altschweier	656	43	252	203	112	89	472	133	39
003	Balzhofen	182	46	53	35	64	30	132	37	9
004	Eisental	716	33	266	244	122	84	522	155	30
005	Moos	231	16	67	52	72	40	155	59	8
006	Neusatz	821	26	324	253	144	100	521	248	38
007	Oberbruch	161	18	60	28	47	26	115	32	9
008	Oberweier	165	14	26	50	52	37	115	43	5
009	Vimbuch	902	74	82	205	397	218	799	92	8
010	Weitenung	859	34	125	123	468	143	705	125	23
216 008	Bühlertal	3 088	273	1 118	1 217	424	329	2 207	631	172
001	Untertal	1 065	87	439	382	159	85	717	282	46
002	Obertal	2 023	186	679	835	265	244	1 490	349	126
216 009	Durmersheim	4 137	278	994	1 550	1 162	431	2 945	1 039	130
001	Durmersheim	3 606	231	885	1 357	1 044	320	2 584	892	109
002	Würmersheim	531	47	109	193	118	111	361	147	21
216 012	Elchesheim-Illingen	985	72	302	341	219	123	613	321	37
001	Elchesheim	537	42	167	156	128	86	336	178	17
002	Illingen	448	30	135	185	91	37	277	143	20
216 013	Forbach	2 072	116	974	665	227	206	1 040	858	157
001	Forbach	796	35	391	222	104	79	415	332	43
002	Gausbach	350	16	149	114	45	42	153	158	35
003	Bermersbach	342	27	156	128	28	30	153	146	43
004	Langenbrand	334	28	159	109	31	35	185	129	18
005	Raumünzsch	71	–	32	32	6	1	42	22	3
006	Hundsbach	179	–	87	60	13	19	92	71	15
216 015	Gaggenau, Stadt	11 452	1 367	2 928	5 016	2 173	1 335	7 943	3 127	303
001	Alt-Gaggenau	4 207	620	795	2 166	795	451	2 982	1 157	51
002	Ottenau	1 901	296	512	832	300	257	1 315	512	58
003	Bad Rotenfels	1 799	157	527	668	358	246	1 285	445	54
004	Hörden	887	82	308	355	130	94	562	284	35

1) Ohne Freizeitwohnungen und ohne Wohnungen in Gebäuden mit vollständiger Wohnheimnutzung. – 2) Nur 1. Förderungsweg.

Noch: **2. Wohnungen in den Gemeindeteilen Baden-Württembergs am 25. Mai 1987 nach öffentlicher Förderung, Baualter des Gebäudes und Ausstattung**

Schl.-Nr.	Gemeinde Gemeindeteil	Wohnungen ¹⁾		Davon (Sp. 1) in von . . . bis . . . errichteten Gebäuden				Darunter (Sp. 1)		
		insgesamt	darunter öffentlich gefördert ²⁾	bis 1948	1949 – 1968	1969 – 1978	1979 und später	mit Bad/Dusche und WC		ohne Bad/Dusche, mit WC
								mit	ohne	
1	2	3	4	5	6	7	8	9		
noch: Gaggenau, Stadt										
005	Selbach	594	39	150	192	170	82	408	175	9
006	Sulzbach	529	38	155	225	103	46	382	132	13
007	Michelbach	833	77	300	291	164	78	540	233	51
008	Oberweiler	457	41	120	193	98	46	291	134	22
009	Freiolsheim	245	17	61	94	55	35	178	55	10
216 017	Gernsbach, Stadt	5 786	300	1 913	1 836	1 229	808	3 606	1 913	227
001	Gernsbach Murg-L	1 284	47	481	393	231	179	736	475	64
002	Gernsbach Murg-R	1 633	101	322	599	541	171	1 154	426	43
003	Scheuern	750	26	211	186	120	233	499	234	17
004	Staufenberg	625	30	236	192	136	61	424	182	17
005	Lautenbach	256	14	105	55	50	46	160	75	13
006	Obertsrot	479	31	194	209	39	37	226	223	27
007	Hilpertsau	422	39	147	135	96	44	255	143	22
008	Reichental	337	12	217	67	16	37	152	155	24
216 022	Hügelsheim	1 222	26	203	663	186	170	1 065	137	6
001	Hügelsheim	1 222	26	203	663	186	170	1 065	137	6
216 023	Iffezheim	1 551	125	426	518	345	262	1 118	379	40
001	Iffezheim	1 551	125	426	518	345	262	1 118	379	40
216 024	Kuppenheim, Stadt	2 713	234	730	932	739	312	1 849	760	77
001	Kuppenheim	2 271	201	648	801	563	259	1 540	644	64
002	Oberndorf	442	33	82	131	176	53	309	116	13
216 028	Lichtenau, Stadt	1 520	91	758	322	285	155	860	535	68
001	Lichtenau	656	38	286	196	124	50	361	235	39
002	Scherzheim	319	12	205	32	35	47	173	121	11
003	Ulm	265	9	122	57	55	31	174	71	10
004	Muckenschopf	120	8	84	15	14	7	48	58	5
005	Grauelsbaum	160	24	61	22	57	20	104	50	3
216 029	Loffenau	961	35	352	278	185	146	608	305	45
001	Loffenau	961	35	352	278	185	146	608	305	45
216 033	Muggensturm	2 023	175	607	612	415	389	1 369	533	86
001	Muggensturm	2 023	175	607	612	415	389	1 369	533	86
216 039	Ötigheim	1 548	87	468	435	406	239	1 016	453	65
001	Ötigheim	1 548	87	468	435	406	239	1 016	453	65
216 041	Ottersweiler	1 890	109	585	556	450	299	1 350	382	85
001	Ottersweiler	1 417	69	397	459	327	234	1 032	276	69
002	Unzhurst	473	40	188	97	123	65	318	106	16
216 043	Rastatt, Stadt	16 843	2 898	3 821	7 369	3 175	2 478	11 810	4 528	406
001	Mitte	1 725	330	852	588	70	215	1 038	583	82
002	Zay	1 971	335	587	1 052	262	70	1 213	713	37
003	Nord	1 730	222	46	1 291	292	101	1 514	208	3
004	Industrie	892	232	135	659	72	26	512	350	14
005	Süd	1 353	208	655	365	116	217	687	554	105
006	Münchfeld	1 186	226	166	298	634	88	1 017	151	15
007	West	2 337	463	290	1 104	611	332	1 817	483	31
008	Rheinau	1 924	513	53	742	176	953	1 633	278	11
009	Niederbühl	1 056	95	273	438	279	66	738	278	36
010	Ottersdorf	765	57	230	224	186	125	466	272	20
011	Plittersdorf	849	100	241	287	193	128	493	324	25
012	Rauental	442	42	116	161	105	60	285	144	10
013	Wintersdorf	613	75	177	160	179	97	397	190	17
216 063	Rheinmünster	2 148	54	665	621	507	355	1 477	589	45
001	Greffern	611	12	166	189	166	90	464	122	16
002	Schwarzach	643	20	210	171	118	144	425	187	14
003	Söllingen	386	12	111	122	80	73	256	118	4
004	Stollhofen	508	10	178	139	143	48	332	162	11

1) Ohne Freizeitwohnungen und ohne Wohnungen in Gebäuden mit vollständiger Wohnheimnutzung. – 2) Nur 1. Förderungsweg.

Noch: **2. Wohnungen in den Gemeindeteilen Baden-Württembergs am 25. Mai 1987 nach öffentlicher Förderung, Baualter des Gebäudes und Ausstattung**

Schl.-Nr.	Gemeinde Gemeindeteil	Wohnungen ¹⁾		Davon (Sp. 1) in von . . . bis . . . errichteten Gebäuden				Darunter (Sp. 1)		
		insgesamt	darunter öffentlich gefördert ²⁾	bis 1948	1949 – 1968	1969 – 1978	1979 und später	mit Bad/Dusche und WC		ohne Bad/Dusche, mit WC
								mit	ohne	
Sammelheizung										
1	2	3	4	5	6	7	8	9		
216 049	Sinzheim	3 253	165	838	1 077	644	694	2 525	599	80
001	Sinzheim	1 702	77	485	553	334	330	1 324	309	44
002	Kartung	449	26	96	170	85	98	359	77	8
003	Winden	320	12	67	130	48	75	236	71	7
004	Leiberstung	194	15	61	38	52	43	131	52	7
005	Halberstung	207	17	41	57	68	41	175	24	7
006	Müllhofen	100	–	18	31	6	45	74	17	6
007	Schiftung	51	–	24	13	8	6	24	24	–
008	Vormberg-Ebenung	230	13	46	85	43	56	202	25	–
216 052	Steinmauern	854	78	212	302	204	136	487	330	26
001	Steinmauern	854	78	212	302	204	136	487	330	26
216 059	Weisenbach	968	114	402	314	154	98	479	430	47
001	Weisenbach	712	103	285	239	116	72	351	236	27
002	Au im Murgtal	256	11	117	75	38	26	128	104	20
	Rastatt	78 424	7 704	22 016	28 909	16 578	10 921	54 012	21 010	2 533
	Region Mittlerer Oberrhein	371 092	37 342	112 783	141 857	72 180	44 272	256 822	98 471	10 156

Region Unterer Neckar

Stadtkreise										
221 000	Heidelberg, Stadt	61 159	8 168	23 887	21 590	9 046	6 636	46 157	11 753	1 728
001	Schlierbach	1 292	48	505	547	176	64	908	305	39
002	Altstadt	4 832	402	3 906	170	314	442	3 022	1 261	220
003	Bergheim	3 407	254	1 707	656	461	583	2 336	689	243
004	Weststadt	5 727	260	3 788	1 147	258	534	4 050	1 395	123
005	Südstadt	2 651	143	446	1 893	217	95	2 394	233	11
006	Rohrbach	6 338	719	1 569	1 616	2 312	841	5 388	756	85
007	Kirchheim	7 326	1 305	2 031	3 757	538	1 000	5 203	1 765	250
008	Pfaffengrund	3 692	1 096	712	2 749	113	118	2 036	1 534	93
009	Wieblingen	4 003	507	1 458	1 646	484	415	2 660	1 154	133
010	Handschuhsheim	7 629	348	3 183	2 416	919	1 111	5 928	1 285	252
011	Neuenheim	5 943	406	3 316	1 915	486	226	4 725	748	150
012	Boxberg	2 043	1 391	–	1 561	451	31	2 040	–	–
013	Emmertgrund	2 189	1 098	1	–	1 627	561	2 184	–	–
014	Ziegelhausen	4 087	191	1 265	1 517	690	615	3 283	627	122
222 000	Mannheim, Univ.-Stadt	146 270	32 874	47 632	70 240	16 600	11 798	95 645	41 742	6 584
111	Westliche Oberstadt	1 827	345	307	1 150	66	304	1 538	245	6
121	Westliche Unterstadt	4 252	1 147	1 913	1 593	248	498	2 450	1 226	444
131	Östliche Oberstadt	2 283	258	279	1 845	37	122	1 945	179	42
141	Östliche Unterstadt	4 324	419	1 159	2 522	320	323	3 168	854	195
151	Schloßgebiet	415	42	22	249	102	42	406	3	–
211	Jungbusch	2 080	66	1 604	437	15	24	749	839	403
212	Mühlau	377	75	149	220	4	4	143	176	52
311	Neckarstadt-West	9 610	1 427	4 893	4 058	488	171	3 619	4 619	1 040
312	Friesenheimer Insel	223	4	111	52	39	21	108	54	22
321	Neckarstadt-Ost	9 074	2 395	4 238	3 202	792	842	5 477	3 279	216
322	Herzogenried	3 409	2 176	424	472	1 891	622	3 032	342	12
323	Neckarstadt-Nordost	1 555	1 038	173	773	45	564	813	739	–
331	Wohlgelegen-West	2 205	659	872	1 098	150	85	883	1 242	70
332	Wohlgelegen-Ost	401	288	26	263	103	9	183	217	–
411	Oststadt-Nord	4 795	76	1 577	2 332	735	151	4 207	413	48
412	Oststadt-Süd	3 174	289	829	2 265	72	8	2 408	727	9
421	Schwetzingenstadt-West	6 494	659	1 449	4 038	478	529	4 076	2 163	110
422	Schwetzingenstadt-Ost	26	–	14	6	4	2	17	–	–
431	Lindenhof-West	6 964	1 844	929	5 891	114	30	5 539	1 377	28
432	Lindenhof-Mitte	28	–	22	6	–	–	4	6	15
433	Lindenhof-Ost	264	17	40	224	–	–	240	23	–
441	Lindenhof-Niederfeld	343	6	33	277	27	6	325	7	8
511	Sandhofen-West	2 102	193	913	837	205	147	1 361	598	98

1) Ohne Freizeitwohnungen und ohne Wohnungen in Gebäuden mit vollständiger Wohnheimnutzung. – 2) Nur 1. Förderungsweg.

Noch: 2. Wohnungen in den Gemeindeteilen Baden-Württembergs am 25. Mai 1987 nach öffentlicher Förderung, Baualter des Gebäudes und Ausstattung

Schl.-Nr.	Gemeinde Gemeindeteil	Wohnungen ¹⁾		Davon (Sp. 1) in von . . . bis . . . errichteten Gebäuden				Darunter (Sp. 1)				
		insgesamt	darunter öffentlich gefördert ²⁾	bis 1948	1949 – 1968	1969 – 1978	1979 und später	mit Bad/Dusche und WC		ohne Bad/Dusche, mit WC		
								mit	ohne			
											Sammelheizung	
1	2	3	4	5	6	7	8	9				
noch: Mannheim, Univ.-Stadt												
512	Sandhofen-Mitte	2 972	394	1 112	1 570	155	135	1 638	1 175	108		
513	Sandhofen-Nord	122	25	48	37	23	14	47	18	57		
514	Sandhofen-Südost	291	58	91	187	–	13	219	12	60		
521	Scharhof	260	6	76	129	49	6	169	67	19		
531	Kirschgartshausen	16	–	4	11	1	–	–	14	–		
541	Blumenau-Sandtorf	504	103	198	224	62	20	371	109	16		
551	Schönau-Nord	4 003	3 306	181	3 071	196	555	908	2 891	188		
552	Schönau-Süd	1 584	310	828	574	119	63	787	620	147		
553	Schönau-West	45	–	22	–	20	3	32	8	–		
561	Waldhof-West	1 375	52	1 097	203	44	31	380	843	125		
562	Waldhof-Mitte	621	57	341	203	18	59	207	295	109		
563	Waldhof-Nord	528	188	30	364	130	4	179	280	64		
571	Luzenberg	1 099	192	766	283	49	1	407	440	223		
581	Gartenstadt	4 247	741	1 808	1 703	357	379	2 733	991	472		
591	Nörtl. Speckweggebiet	2 163	1 304	41	1 977	84	61	2 109	40	8		
592	Südl. Speckweggebiet	820	205	241	436	60	83	338	378	83		
611	Neuostheim-Nord	1 562	41	710	760	63	29	1 200	282	55		
612	Neuostheim-Süd	18	–	6	12	–	–	8	3	–		
613	Neuostheim-Ost	103	–	40	21	35	7	77	10	3		
621	Neuhermsheim	532	32	140	259	20	113	383	109	33		
631	Seckenheim	3 849	438	1 784	1 303	267	495	2 474	1 150	146		
641	Suebenheim	288	21	139	120	11	18	159	78	43		
651	Hochstätt	1 148	721	118	754	213	63	746	333	54		
661	Friedrichsfeld-Ost	2 315	328	980	775	219	341	1 405	760	116		
662	Friedrichsfeld-West	84	–	44	20	3	17	66	11	–		
671	Alteichwald	256	16	161	26	43	26	157	76	21		
711	Käfertal-Mitte	4 068	556	1 806	1 355	514	393	2 498	1 168	347		
712	Käfertal-West	186	–	3	150	31	2	172	8	4		
713	Käfertal-Nordost	257	30	70	168	16	3	182	44	17		
721	Käfertal-Süd	2 849	476	1 362	1 276	104	107	1 818	981	43		
722	Käfertal-Südwest	53	–	7	37	9	–	43	8	–		
723	Käfertal-Südost	59	–	13	28	15	3	53	6	–		
731	Sonnenschein	1 245	535	207	511	214	313	960	243	29		
741	Speckweggebiet-Ost	1 191	277	247	579	172	193	824	317	32		
751	Vogelstang	6 199	3 629	136	3 040	2 939	84	6 166	28	4		
761	Wallstadt	2 703	228	606	781	259	1 057	2 262	405	31		
762	Straßenheim	18	–	10	8	–	–	11	5	–		
771	Feudenheim-Nord	5 527	718	2 481	2 396	501	149	4 077	1 084	267		
772	Feudenheim-Süd	2 199	136	790	757	257	395	1 703	396	54		
811	Almenhof	3 538	698	978	2 400	49	111	2 693	736	91		
812	Almenhof-Gewerbegebiet	210	28	84	114	11	1	92	113	–		
821	Niederfeld	1 329	275	48	285	784	212	1 285	35	–		
831	Neckarau-Mitte	6 975	475	3 194	2 631	629	521	4 635	1 971	294		
832	Neckarau-Nordost	412	58	181	204	22	5	230	159	13		
833	Neckarau-Südost	331	31	156	102	45	28	198	83	46		
834	Neckarau-Süd	28	6	20	8	–	–	15	4	6		
841	Casterfeld-West	151	17	68	74	2	7	60	77	13		
842	Mallau	3	–	–	–	1	2	–	–	–		
843	Casterfeld-Mitte	2 063	598	204	974	734	151	1 483	529	43		
844	Casterfeld-Ost	304	261	1	261	29	13	57	247	–		
851	Rheinau-Mitte	4 923	1 463	1 051	2 563	973	336	2 690	2 011	188		
852	Rheinau-Hafen	279	11	94	27	29	129	189	63	12		
853	Rheinau-Ost	21	–	17	4	–	–	9	11	–		
861	Pfingstberg	914	35	562	281	23	48	548	315	41		
871	Rheinau-Süd	1 205	371	254	394	62	495	798	373	28		
Landkreise												
225	Neckar-Odenwald-Kreis											
225 001	Adelsheim, Stadt	1 757	309	586	795	288	88	1 057	572	85		
001	Adelsheim	1 214	258	334	607	220	53	772	376	40		
002	Sennfeld	433	44	191	163	54	25	222	166	36		
003	Leibstadt	110	7	61	25	14	10	63	30	9		
225 002	Aglasterhausen	1 363	154	384	555	243	181	854	436	49		
001	Aglasterhausen	857	91	238	390	130	99	559	258	30		
002	Breitenbronn	120	7	39	40	22	19	65	45	6		

1) Ohne Freizeitwohnungen und ohne Wohnungen in Gebäuden mit vollständiger Wohnheimnutzung. – 2) Nur 1. Förderungsweg.

Noch: 2. Wohnungen in den Gemeindeteilen Baden-Württembergs am 25. Mai 1987 nach öffentlicher Förderung, Baualter des Gebäudes und Ausstattung

Schl.-Nr.	Gemeinde Gemeindeteil	Wohnungen ¹⁾		Davon (Sp. 1) in von . . . bis . . . errichteten Gebäuden				Darunter (Sp. 1)		
		insgesamt	darunter öffentlich gefördert ²⁾	bis 1948	1949 – 1968	1969 – 1978	1979 und später	mit Bad/Dusche und WC		ohne Bad/Dusche, mit WC
								mit	ohne	
		1	2	3	4	5	6	7	8	9
noch: Aglasterhausen										
003	Michelbach	296	44	69	101	68	58	179	104	9
004	Daudenzell	90	12	38	24	23	5	51	29	4
225 009	Billigheim	1 906	272	607	681	393	225	1 135	606	106
001	Allfeld	418	47	139	154	79	46	239	140	26
002	Billigheim	560	79	151	242	114	53	354	155	34
003	Katzental	147	23	56	54	15	22	70	65	8
004	Sulzbach	575	82	164	174	151	86	352	177	31
005	Waldmühlbach	206	41	97	57	34	18	120	69	7
225 010	Binau	441	33	80	150	128	83	335	94	5
001	Binau	441	33	80	150	128	83	335	94	5
225 014	Buchen (Odenwald),Stadt	5 477	1 150	1 383	2 055	1 248	791	3 652	1 579	153
001	Buchen	2 539	721	452	1 173	529	385	1 894	560	53
002	Bödighheim	281	34	123	90	50	18	140	127	8
003	Eberstadt	163	5	76	38	30	19	76	78	4
004	Einbach	45	–	17	7	14	7	28	14	–
005	Götzingen	342	37	114	57	115	56	214	112	10
006	Hainstadt	733	134	159	287	199	88	467	232	23
007	Hettingenbeuern	174	38	32	62	53	27	127	36	6
008	Hettingen	775	137	253	243	169	110	456	268	37
009	Hollerbach	73	8	17	7	21	28	61	10	–
010	Oberneudorf	49	7	11	4	20	14	33	15	–
011	Rinschheim	93	–	49	21	14	9	35	44	5
012	Stürzenhardt	19	4	10	2	6	1	10	9	–
013	Unterneudorf	33	5	17	3	7	6	15	17	–
014	Waldhausen	158	16	53	61	21	23	96	57	4
225 117	Elztal	1 835	249	493	638	412	292	1 161	552	69
100	Auerbach	357	54	109	131	75	42	207	116	15
200	Dallau	808	106	169	307	183	149	541	226	23
300	Muckental	167	15	63	54	31	19	91	62	7
400	Neckarburken	255	36	73	59	70	53	174	57	18
500	Rittersbach	248	38	79	87	53	29	148	91	6
225 024	Fahrenbach	859	114	235	293	177	154	523	270	49
001	Fahrenbach	415	39	89	146	78	102	276	104	27
002	Roborn	203	40	54	75	52	22	132	55	10
003	Trienz	241	35	92	72	47	30	115	111	12
225 032	Hardheim	2 372	495	771	901	429	271	1 469	751	99
001	Hardheim	1 595	407	373	758	302	162	1 069	444	64
002	Schweinberg	240	34	97	55	50	38	124	87	10
003	Bretzingen	152	24	81	21	23	27	94	50	6
004	Erfeld	109	10	69	19	12	9	55	46	4
005	Gerichtstetten	205	12	102	41	34	28	86	101	10
006	Rüdenal	24	4	14	1	4	5	11	10	–
007	Dornberg	22	3	15	2	4	1	16	6	–
008	Rütschdorf	14	–	9	4	–	1	8	3	–
009	Vollmersdorf	11	–	11	–	–	–	6	4	–
225 033	Haßmersheim	1 577	206	455	675	284	163	941	526	62
001	Haßmersheim	1 162	153	327	536	201	98	691	394	48
002	Hochhausen	258	37	78	86	59	35	148	89	10
003	Neckarmühlbach	157	16	50	53	24	30	102	43	4
225 039	Höpfingen	1 028	164	386	350	168	124	478	489	45
001	Höpfingen	841	138	311	302	122	106	396	399	41
002	Waldstetten	187	26	75	48	46	18	82	90	4
225 042	Hüffenhardt	671	55	270	190	120	91	380	226	28
001	Hüffenhardt	506	44	191	149	96	70	298	166	17
002	Kälbertshausen	165	11	79	41	24	21	82	60	11
225 052	Limbach	1 432	218	372	607	277	176	990	365	52
001	Limbach	470	65	98	255	82	35	337	105	20
002	Balsbach	87	17	27	24	28	8	61	21	–

1) Ohne Freizeitwohnungen und ohne Wohnungen in Gebäuden mit vollständiger Wohnheimnutzung. - 2) Nur 1. Förderungsweg.

Noch: **2. Wohnungen in den Gemeindeteilen Baden-Württembergs am 25. Mai 1987 nach öffentlicher Förderung, Baualter des Gebäudes und Ausstattung**

Schl.-Nr.	Gemeinde Gemeindeteil	Wohnungen ¹⁾		Davon (Sp. 1) in von . . . bis . . . errichteten Gebäuden				Darunter (Sp. 1)		
		insgesamt	darunter öffentlich gefördert ²⁾	bis 1948	1949 – 1968	1969 – 1978	1979 und später	mit Bad/Dusche und WC		ohne Bad/Dusche, mit WC
								mit	ohne	
1	2	3	4	5	6	7	8	9		
noch: Limbach										
003	Heidersbach	181	23	69	49	32	31	117	55	6
004	Laudenberg	176	35	38	63	44	31	120	45	8
005	Scheringen	113	17	34	50	16	13	75	31	5
006	Wagenschwend	147	27	55	38	39	15	96	46	–
007	Krumbach	258	34	51	128	36	43	184	62	7
225 058	Mosbach, Stadt	9 181	2 058	1 777	4 630	1 950	824	6 557	2 352	209
001	Mosbach	4 107	922	981	2 372	490	264	2 839	1 125	107
002	Nüstenbach	91	–	43	25	12	11	61	–	–
003	Waldstadt	948	449	–	477	361	110	942	–	4
004	Reichenbuch	168	–	32	39	53	44	112	53	–
005	Lohrbach	467	77	125	194	97	51	291	159	14
006	Sattelbach	222	31	58	93	34	37	139	71	10
007	Diedesheim	917	114	183	462	227	45	606	283	23
008	Neckarelz	2 261	450	355	968	676	262	1 567	632	47
225 060	Mudau	1 551	161	523	598	248	182	964	468	89
001	Mudau	725	91	207	324	108	86	467	207	45
002	Donebach	98	8	41	34	17	6	46	44	6
003	Langeneiz	77	8	30	27	7	13	44	25	4
004	Mörschenhardt	49	–	21	13	4	11	28	18	–
005	Reisenbach	107	8	47	25	19	16	67	32	4
006	Rumpfen	12	–	9	1	2	–	8	3	–
007	Scheidental	128	–	35	42	33	18	83	31	9
008	Schloßau	270	32	100	105	45	20	162	85	17
009	Steinbach	85	10	33	27	13	12	59	23	–
225 064	Neckargerach	872	84	295	279	183	115	465	340	54
001	Neckargerach	713	74	223	237	154	99	364	291	47
002	Guttenbach	159	10	72	42	29	16	101	49	7
225 067	Neckarzimmern	641	73	164	226	208	43	389	216	29
001	Neckarzimmern	641	73	164	226	208	43	389	216	29
225 068	Neunkirchen	585	70	248	162	85	90	367	171	22
001	Neunkirchen	539	66	212	154	85	88	351	153	19
002	Neckarkatzenbach	46	4	36	8	–	2	16	18	3
225 074	Obrigheim	1 951	445	344	988	411	208	1 113	750	54
001	Obrigheim	1 539	419	208	822	338	171	879	601	36
002	Mörtelstein	142	7	32	71	29	10	76	58	6
003	Asbach	270	19	104	95	44	27	158	91	12
225 075	Osterburken, Stadt	1 812	303	469	740	399	204	1 018	710	67
001	Osterburken	1 346	264	235	655	292	164	795	502	45
002	Schlierstadt	303	31	135	56	84	28	146	138	12
003	Bofsheim	129	–	89	14	17	9	56	61	–
004	Hemsbach	34	–	10	15	6	3	21	9	–
225 114	Ravenstein, Stadt	932	163	440	221	165	106	474	383	56
001	Merchingen	307	63	125	107	44	31	167	111	19
002	Ballenberg	145	22	76	29	25	15	61	68	15
003	Oberwittstadt	222	31	108	37	49	28	109	97	12
004	Hüngheim	127	25	58	32	21	16	73	48	–
005	Erlenbach	89	12	51	11	16	11	46	37	6
006	Unterwittstadt	42	10	22	5	10	5	18	22	–
225 082	Rosenberg	731	40	350	218	94	69	338	313	37
001	Rosenberg	353	22	152	121	42	38	178	136	20
002	Hirschlanden	150	–	80	32	25	13	65	71	–
003	Sindolsheim	180	10	100	48	21	11	74	83	10
004	Bronnacker	48	–	18	17	6	7	21	23	–
225 115	Schefflenz	1 494	191	514	503	305	172	896	501	76
001	Oberschefflenz	541	57	205	176	102	58	317	197	20
002	Mittelschefflenz	374	37	97	150	76	51	230	126	13
003	Unterschefflenz	482	72	176	150	106	50	291	148	35
004	Kleineicholzheim	97	25	36	27	21	13	58	30	8

1) Ohne Freizeitwohnungen und ohne Wohnungen in Gebäuden mit vollständiger Wohnheimnutzung. – 2) Nur 1. Förderungsweg.

Noch: **2. Wohnungen in den Gemeindeteilen Baden-Württembergs am 25. Mai 1987 nach öffentlicher Förderung, Baualter des Gebäudes und Ausstattung**

Schl.-Nr.	Gemeinde Gemeindeteil	Wohnungen ¹⁾		Davon (Sp. 1) in von . . . bis . . . errichteten Gebäuden				Darunter (Sp. 1)		
		insgesamt	darunter öffentlich gefördert ²⁾	bis 1948	1949 – 1968	1969 – 1978	1979 und später	mit Bad/Dusche und WC		ohne Bad/Dusche, mit WC
								mit	ohne	
								Sammelheizung		
1	2	3	4	5	6	7	8	9		
225 116	Schwarzach	660	78	179	168	190	123	501	127	25
001	Unterschwarzach	526	71	138	144	161	83	402	98	22
002	Oberschwarzach	134	7	41	24	29	40	99	29	3
225 091	Seckach	1 274	287	345	502	268	159	740	448	64
001	Seckach	690	181	152	320	134	84	429	221	33
002	Groß Eicholzheim	397	77	137	114	94	52	217	152	21
003	Zimmern	187	29	56	68	40	23	94	75	10
225 118	Waldbrunn	1 578	183	443	541	343	251	1 069	399	73
001	Strümpfelbrunn	450	66	109	211	74	56	321	97	23
002	Oberdielbach	333	47	85	111	91	46	226	88	12
003	Waldkatzenbach	285	18	67	116	60	42	194	74	9
004	Schollbrunn	250	27	85	52	57	56	161	71	13
005	Weisbach	113	9	62	17	24	10	68	33	8
006	Mülben	147	16	35	34	37	41	99	36	8
225 109	Walldürn, Stadt	3 897	795	1 144	1 682	692	379	2 475	1 224	165
001	Walldürn	2 768	662	696	1 344	475	253	1 884	752	114
002	Altheim	459	63	178	130	85	66	195	229	28
003	Gerolzahn	41	3	17	10	10	4	27	13	–
004	Glashofen	82	5	46	14	13	9	55	26	–
005	Gottersdorf	69	–	22	22	17	8	32	30	6
006	Hornbach	52	3	29	9	5	9	34	16	–
007	Kaltenbrunn	12	–	8	2	–	2	7	5	–
008	Reinhardsachsen	46	–	24	6	10	6	30	14	–
009	Rippberg	327	52	106	142	62	17	192	119	11
010	Wettersdorf	41	4	18	3	15	5	19	20	–
225 113	Zwingenberg	282	25	50	104	75	53	211	62	5
001	Zwingenberg	282	25	50	104	75	53	211	62	5
	Neckar-Odenwald-Kreis	48 159	8 375	13 307	19 452	9 783	5 617	30 552	14 930	1 827
226	Rhein-Neckar-Kreis									
226 003	Altlußheim	2 063	110	625	801	432	205	1 413	562	54
001	Altlußheim	2 063	110	625	801	432	205	1 413	562	54
226 102	Angelbachtal	1 347	131	431	464	290	162	781	509	47
001	Michelfeld	697	68	264	252	116	65	383	279	28
002	Eichtersheim	650	63	167	212	174	97	398	230	19
226 006	Bammental	2 282	145	478	827	616	361	1 771	423	71
001	Bammental	2 282	145	478	827	616	361	1 771	423	71
226 009	Brühl	5 840	460	873	2 176	1 730	1 061	4 884	771	116
001	Süd	3 861	334	677	1 457	814	913	3 197	530	80
002	Nord	1 979	126	196	719	916	148	1 687	241	36
226 010	Dielheim	2 755	264	664	856	811	424	1 943	643	106
001	Dielheim	1 776	155	440	561	531	244	1 224	434	70
002	Horrenberg	979	109	224	295	280	180	719	209	36
226 012	Dossenheim	4 169	290	1 007	1 675	1 080	407	3 367	680	82
001	Nord	1 278	48	284	690	246	58	1 030	211	28
002	Süd	1 768	88	603	586	373	206	1 433	268	39
003	West	1 123	154	120	399	461	143	904	201	15
226 013	Eberbach, Stadt	6 244	1 002	1 875	2 565	1 272	532	4 738	1 325	152
001	Nord	1 344	559	134	831	283	96	914	387	42
002	Ost	1 656	129	537	573	364	182	1 308	311	24
003	Mitte	1 011	70	642	215	90	64	754	205	45
004	Neckarwimmersbach	1 258	209	241	622	327	68	1 070	172	16
005	Igelsbach	37	–	9	7	8	13	32	–	–
006	Gaimühle	36	–	11	24	1	–	18	15	–
007	Unter-Dielbach	52	–	28	13	3	8	35	15	–
008	Friedrichsdorf	108	13	49	31	22	6	79	23	3

1) Ohne Freizeitwohnungen und ohne Wohnungen in Gebäuden mit vollständiger Wohnheimnutzung. – 2) Nur 1. Förderungsweg.

Noch: **2. Wohnungen in den Gemeindeteilen Baden-Württembergs am 25. Mai 1987 nach öffentlicher Förderung, Baualter des Gebäudes und Ausstattung**

Schl.-Nr.	Gemeinde Gemeindeteil	Wohnungen ¹⁾		Davon (Sp. 1) in von . . . bis . . . errichteten Gebäuden				Darunter (Sp. 1)		
		insgesamt	darunter öffentlich gefördert ²⁾	bis 1948	1949 – 1968	1969 – 1978	1979 und später	mit Bad/Dusche und WC		ohne Bad/Dusche, mit WC
								mit	ohne	
1	2	3	4	5	6	7	8	9		
noch : Eberbach, Stadt										
009	Schöllnbach	12	–	2	9	1	–	9	–	–
010	Lindach	88	–	24	17	21	26	67	20	–
011	Pleutersbach	263	6	50	101	97	15	212	46	4
012	Rockenau	249	5	99	85	28	37	150	91	7
013	Brombach	130	6	49	37	27	17	90	35	5
226 105	Edingen-Neckarhausen	6 010	472	1 378	2 585	1 364	683	4 460	1 304	151
001	Edingen	2 974	284	784	1 286	660	244	2 130	747	68
002	Neu-Edingen	653	14	90	342	162	59	531	99	13
003	Neckarhausen	2 383	174	504	957	542	380	1 799	458	70
226 017	Epfenbach	792	101	213	276	186	117	531	200	43
001	Epfenbach	792	101	213	276	186	117	531	200	43
226 018	Eppelheim	6 064	417	911	2 538	1 686	929	5 052	772	128
001	Nord	3 493	310	378	1 184	1 169	762	3 136	265	57
002	Süd	2 571	107	533	1 354	517	167	1 916	507	71
226 020	Eschelbronn	894	62	243	389	133	129	614	224	35
001	Eschelbronn	894	62	243	389	133	129	614	224	35
226 022	Gaiberg	867	38	208	275	215	169	704	119	26
001	Gaiberg	867	38	208	275	215	169	704	119	26
226 027	Heddesbach	182	2	83	43	30	26	125	41	5
001	Heddesbach	182	2	83	43	30	26	125	41	5
226 028	Heddesheim	4 435	295	775	1 574	1 398	688	3 720	646	59
111	Heddesheim	4 435	295	775	1 574	1 398	688	3 720	646	59
226 029	Heiligkreuzsteinach	918	52	228	311	227	152	644	225	30
001	Heiligkreuzsteinach	509	33	99	191	129	90	370	108	17
002	Eiterbach	157	8	60	38	40	19	102	52	3
003	Lampenhain	252	11	69	82	58	43	172	65	10
226 106	Helmstadt-Bargen	1 229	120	384	404	272	169	743	431	42
001	Helmstadt	696	74	208	254	136	98	418	249	22
002	Flinsbach	181	13	70	46	29	36	120	49	7
003	Bargen	352	33	106	104	107	35	205	133	13
226 031	Hemsbach, Stadt	5 034	396	693	1 620	2 226	495	4 146	801	76
001	Nordost	685	87	39	354	251	41	573	103	7
002	Ost	227	–	101	54	51	21	142	77	8
003	Südost	932	48	539	140	89	164	544	330	50
004	Südwest	2 411	164	8	728	1 548	127	2 182	221	7
005	West	25	–	–	19	6	–	23	–	–
006	Nordwest	754	91	6	325	281	142	682	–	–
226 107	Hirschberg a.d. Bergstr.	3 846	228	814	1 249	1 361	422	3 059	673	68
001	Leutershausen	2 530	181	485	817	930	298	2 094	367	45
002	Großsachsen	1 316	47	329	432	431	124	965	306	23
226 032	Hockenheim, Stadt	6 775	480	2 033	2 298	1 580	864	5 019	1 478	181
001	Stadtmitte-Ost	2 687	217	993	526	1 049	119	1 971	573	92
002	Wasserturmgebiet	915	46	208	434	51	222	701	188	13
003	Bahnhofsgebiet	620	20	326	168	92	34	420	173	16
004	Stadtmitte-Nord	2 553	197	506	1 170	388	489	1 927	544	60
226 036	Ilvesheim	3 154	162	763	1 507	735	149	2 451	533	115
001	Ilvesheim	3 154	162	763	1 507	735	149	2 451	533	115
226 037	Ketsch	4 871	398	879	1 706	1 530	756	3 895	848	88
001	Nord	2 234	179	509	756	859	110	1 785	386	41
002	Süd	2 637	219	370	950	671	646	2 110	462	47
226 038	Ladenburg, Stadt	4 817	423	1 277	1 484	1 288	768	3 734	838	171
111	Nordstadt	1 803	137	1 013	485	190	115	1 106	519	114

1) Ohne Freizeitwohnungen und ohne Wohnungen in Gebäuden mit vollständiger Wohnheimnutzung. – 2) Nur 1. Förderungsweg.

Noch: 2. Wohnungen in den Gemeindeteilen Baden-Württembergs am 25. Mai 1987 nach öffentlicher Förderung, Baualter des Gebäudes und Ausstattung

Schl.-Nr.	Gemeinde Gemeindeteil	Wohnungen ¹⁾		Davon (Sp. 1) in von ... bis ... errichteten Gebäuden				Darunter (Sp. 1)		
		insgesamt	darunter öffentlich gefördert ²⁾	bis 1948	1949 – 1968	1969 – 1978	1979 und später	mit Bad/Dusche und WC		ohne Bad/Dusche, mit WC
								mit	ohne	
		1	2	3	4	5	6	7	8	9
noch: Ladenburg, Stadt										
112	Weihergärten	1 067	24	75	95	356	541	990	57	13
113	Südstadt	1 131	69	132	356	624	19	1 057	66	5
114	Weststadt	816	193	57	548	118	93	581	196	39
226 040	Laudenbach	2 015	46	477	503	710	325	1 496	441	59
001	Laudenbach	2 015	46	477	503	710	325	1 496	441	59
226 041	Leimen, Stadt	8 304	675	1 323	3 171	2 139	1 671	6 598	1 376	209
001	Leimen	4 957	376	918	2 179	786	1 074	3 819	929	130
002	Gauangelloch	766	53	121	186	193	266	625	97	27
003	St. Ilgen	2 581	246	284	806	1 160	331	2 154	350	52
226 104	Lobbach	804	38	158	273	232	141	542	227	22
001	Waldwimmersbach	439	18	97	180	97	65	277	140	13
002	Lobenfeld	365	20	61	93	135	76	265	87	9
226 046	Malsch	993	63	279	344	209	161	699	219	34
001	Malsch	993	63	279	344	209	161	699	219	34
226 048	Mauer	1 239	185	218	399	445	177	984	200	44
001	Mauer	1 239	185	218	399	445	177	984	200	44
226 049	Meckesheim	1 812	151	471	687	366	288	1 321	394	73
001	Meckesheim	1 404	122	355	542	293	214	1 022	311	52
002	Mönchzell	408	29	116	145	73	74	299	83	21
226 054	Mühlhausen	2 361	263	594	804	572	391	1 625	575	86
001	Mühlhausen	1 238	130	308	461	263	206	836	310	48
002	Rettigheim	727	81	160	235	202	130	500	174	27
003	Tairnbach	396	52	126	108	107	55	289	91	11
226 055	Neckarbischofsheim, St.	1 336	135	469	446	245	176	843	392	58
001	Neckarbischofsheim	927	94	305	344	184	94	610	266	33
002	Helmhof	186	19	56	51	29	50	117	50	9
003	Untergimpfern	223	22	108	51	32	32	116	76	16
226 056	Neckargemünd, Stadt	6 103	322	1 733	2 196	1 197	977	4 780	993	199
001	Neckargemünd	3 521	197	1 097	1 283	615	526	2 745	567	117
002	Kleingemünd	741	10	209	332	134	66	615	83	21
003	Dilsberg	868	50	181	254	200	233	647	182	31
004	Waldhilsbach	476	16	106	168	122	80	427	38	9
005	Mückenloch	497	49	140	159	126	72	346	123	21
226 058	Neidenstein	615	50	179	206	155	75	420	134	40
001	Neidenstein	615	50	179	206	155	75	420	134	40
226 059	Neulußheim	2 157	151	598	813	472	274	1 378	663	92
001	Neulußheim	2 157	151	598	813	472	274	1 378	663	92
226 060	Nußloch	3 754	416	783	1 442	944	585	2 646	964	108
001	Nußloch	3 706	–	766	1 427	935	578	2 613	949	108
002	Maisbach	48	–	17	15	9	7	33	15	–
226 062	Oftersheim	4 522	419	863	1 572	1 759	328	3 737	589	142
001	Oftersheim	4 522	419	863	1 572	1 759	328	3 737	589	142
226 063	Plankstadt	3 849	404	1 375	1 327	761	386	2 575	1 026	208
001	Plankstadt	3 849	404	1 375	1 327	761	386	2 575	1 026	208
226 065	Rauenberg, Stadt	2 295	174	567	847	516	365	1 549	604	92
001	Rauenberg	1 422	95	326	514	335	247	987	361	50
002	Rotenberg	275	21	70	93	73	39	171	80	11
003	Malschenberg	598	58	171	240	108	79	391	163	31
226 066	Reichartshausen	578	53	128	195	151	104	340	218	14
001	Reichartshausen	578	53	128	195	151	104	340	218	14

1) Ohne Freizeitwohnungen und ohne Wohnungen in Gebäuden mit vollständiger Wohnheimnutzung. – 2) Nur 1. Förderungsweg.

Noch: **2. Wohnungen in den Gemeindeteilen Baden-Württembergs am 25. Mai 1987 nach öffentlicher Förderung, Baualter des Gebäudes und Ausstattung**

Schl.-Nr.	Gemeinde Gemeindeteil	Wohnungen ¹⁾		Davon (Sp. 1) in von . . . bis . . . errichteten Gebäuden				Darunter (Sp. 1)		
		insgesamt	darunter öffentlich gefördert ²⁾	bis 1948	1949 – 1968	1969 – 1978	1979 und später	mit Bad/Dusche und WC		ohne Bad/Dusche, mit WC
								mit	ohne	
								Sammelheizung		
1	2	3	4	5	6	7	8	9		
226 068	Reilingen	2 271	156	542	769	593	367	1 578	629	44
001	Reilingen	2 271	156	542	769	593	367	1 578	629	44
226 076	Sandhausen	5 353	536	1 108	1 832	1 567	846	4 159	1 023	103
001	Südwest	1 264	100	206	650	123	285	825	376	32
002	Nordwest	1 285	50	506	265	283	231	992	245	33
003	Nordost	1 440	179	126	178	942	194	1 350	72	8
004	Südost	1 364	207	270	739	219	136	992	330	30
226 080	Schönau, Stadt	1 868	111	610	732	309	217	1 220	518	103
001	Schönau	1 281	76	488	513	174	106	787	403	72
002	Altneudorf	587	35	122	219	135	111	433	115	31
226 081	Schönbrunn	943	39	208	259	295	181	734	179	27
001	Allemühl	148	8	26	58	41	23	110	33	5
002	Haag	294	22	36	75	110	73	233	55	6
003	Moosbrunn	145	4	40	37	45	23	123	16	3
004	Schönbrunn	196	–	63	58	44	31	150	42	4
005	Schwanheim	160	–	43	31	55	31	118	33	9
226 082	Schriesheim, Stadt	5 462	177	1 166	1 605	1 588	1 103	4 300	947	141
001	Schriesheim	4 702	145	1 021	1 253	1 438	990	3 751	759	123
002	Altenbach	697	–	116	330	148	103	528	155	12
003	Ursenbach	63	–	29	22	2	10	21	33	6
226 084	Schwetzingen, Stadt	8 317	465	2 239	2 978	2 438	662	6 335	1 479	308
001	Oststadt	1 286	86	481	591	168	46	956	242	57
002	Südstadt	949	40	553	209	92	95	549	288	64
003	Kern- und Nordstadt	5 110	258	1 181	1 733	1 925	271	4 053	794	167
004	Hirschacker	972	81	24	445	253	250	777	155	20
226 085	Sinsheim, Stadt	10 651	830	2 723	3 490	2 739	1 699	7 556	2 581	349
001	Sinsheim	3 914	461	623	1 533	1 213	545	3 165	636	91
002	Adersbach	165	10	58	26	46	35	115	43	–
003	Dühren	673	26	172	160	162	179	477	168	21
004	Ehrstädt	177	–	79	29	43	26	100	61	12
005	Eschelbach	707	24	243	231	150	83	441	225	23
006	Hasselbach	71	–	38	14	13	6	27	38	–
007	Hilsbach	618	31	243	156	120	99	357	198	46
008	Hoffenheim	1 114	105	279	401	292	142	748	317	30
009	Reihen	644	26	230	170	105	139	397	198	25
010	Rohrbach	572	52	119	134	167	152	436	103	23
011	Steinsfurt	934	43	289	297	183	165	648	236	37
012	Waldangelloch	490	25	164	157	107	62	281	188	17
013	Weiler	572	17	186	182	138	66	364	170	17
226 086	Spechbach	522	17	140	205	89	88	321	169	15
001	Spechbach	522	17	140	205	89	88	321	169	15
226 103	St. Leon-Rot	3 801	140	959	1 348	903	591	2 596	1 008	114
001	Rot	1 802	91	435	669	459	239	1 253	453	59
002	St. Leon	1 999	49	524	679	444	352	1 343	555	55
226 091	Waibstadt, Stadt	1 875	162	572	667	413	223	1 164	570	96
001	Waibstadt	1 482	141	482	535	292	173	900	466	78
002	Daisbach	393	21	90	132	121	50	264	104	18
226 095	Walldorf, Stadt	5 252	458	915	2 155	1 554	628	3 997	1 137	87
001	Walldorf	5 252	458	915	2 155	1 554	628	3 997	1 137	87
226 096	Weinheim, Stadt	17 914	1 459	5 666	6 546	3 826	1 876	12 489	4 353	787
001	Innenstadt	2 107	26	1 561	308	186	52	1 170	630	215
002	Müll	539	22	337	163	24	15	285	176	60
003	Südstadt	1 420	18	471	532	371	46	1 080	300	31
004	Weststadt	6 865	919	884	3 369	1 417	1 195	5 117	1 576	150
005	Nordstadt	1 881	70	1 339	402	96	44	1 134	514	171
006	Lützelsachsen	1 672	117	349	597	561	165	1 220	368	58

1) Ohne Freizeitwohnungen und ohne Wohnungen in Gebäuden mit vollständiger Wohnheimnutzung. – 2) Nur 1. Förderungsweg.

Noch: 2. Wohnungen in den Gemeindeteilen Baden-Württembergs am 25. Mai 1987 nach öffentlicher Förderung, Baualter des Gebäudes und Ausstattung

Schl.-Nr.	Gemeinde Gemeindeteil	Wohnungen ¹⁾		Davon (Sp. 1) in von . . . bis . . . errichteten Gebäuden				Darunter (Sp. 1)		
		insgesamt	darunter öffentlich gefördert ²⁾	bis 1948	1949 – 1968	1969 – 1978	1979 und später	mit Bad/Dusche und WC		ohne Bad/Dusche, mit WC
								mit	ohne	
								Sammelheizung		
1	2	3	4	5	6	7	8	9		
noch: Weinheim, Stadt										
007	Sulzbach	1 120	117	273	340	393	114	757	312	35
008	Oberflockenbach	836	83	136	315	291	94	654	158	21
009	Rippenweiler	426	31	83	122	170	51	303	99	12
010	Ritschweiler	121	7	17	27	55	22	100	15	3
011	Hohensachsen	927	49	216	371	262	78	669	205	31
226 097	Wiesenbach	1 033	101	190	265	418	160	869	145	13
001	Wiesenbach	1 033	101	190	265	418	160	869	145	13
226 098	Wiesloch, Stadt	8 655	861	2 128	3 622	1 776	1 129	6 258	1 934	329
001	Wiesloch	6 719	697	1 587	2 961	1 237	934	4 986	1 417	238
002	Baiertal	1 395	114	387	469	391	148	922	359	72
003	Schatthausen	541	50	154	192	148	47	350	158	19
226 099	Wilhelmsfeld	1 284	63	252	632	243	157	989	261	28
000	Wilhelmsfeld	1 284	63	252	632	243	157	989	261	28
226 101	Zuzenhausen	708	48	180	264	167	97	432	245	25
001	Zuzenhausen	708	48	180	264	167	97	432	245	25
Rhein-Neckar-Kreis		193 234	15 216	46 648	70 217	50 253	26 116	144 324	40 239	5 895
Region Unterer Neckar		448 822	64 633	131 474	181 499	85 682	50 167	316 678	108 664	16 034

Region Nordschwarzwald

Stadtkreis										
231 000	Pforzheim, Stadt	48 688	7 714	10 915	24 033	9 458	4 282	35 732	11 763	885
001	Oststadt	3 735	747	310	3 011	236	178	2 404	1 119	191
002	Innenstadt	719	118	53	617	41	8	622	86	9
003	Weststadt	3 548	739	375	2 971	182	20	2 672	864	12
004	Südweststadt	6 219	604	1 336	3 571	806	506	4 679	1 471	40
005	Au	2 161	515	229	1 815	99	18	1 246	866	24
006	Südoststadt	1 520	159	144	813	393	170	1 271	232	9
007	Buckenberg	4 568	1 671	284	1 491	2 057	736	4 254	291	21
008	Nordstadt	9 231	1 004	2 808	4 945	1 007	471	6 251	2 785	136
009	Brötzingen	5 061	832	2 209	1 339	788	725	3 191	1 666	149
010	Dillweißenstein	3 640	771	983	792	1 516	349	2 911	645	54
011	Würm	1 098	39	216	290	471	121	868	178	39
012	Hohenwart	496	52	116	128	152	100	387	101	7
013	Büchenbronn	2 278	212	474	825	613	366	1 820	395	54
014	Huchenfeld	1 372	132	333	452	401	186	1 033	276	62
015	Eutingen	3 042	119	1 045	973	696	328	2 123	788	78
Landkreise										
235	Calw									
235 006	Altensteig, Stadt	3 631	225	1 313	1 107	820	391	2 342	1 052	206
001	Obere Stadt	858	89	78	390	232	158	675	165	14
002	Untere Stadt	981	26	595	268	65	53	501	394	75
003	Altensteigdorf	80	3	46	18	9	7	44	32	–
004	Berneck	162	9	93	42	20	7	96	51	12
005	Garrweiler	63	–	25	18	10	10	41	17	–
006	Hornberg	49	3	26	12	10	1	20	21	8
007	Spielberg	325	29	114	113	54	44	197	115	12
008	Überberg	157	5	66	39	24	28	107	37	12
009	Walddorf	517	55	193	148	126	50	327	130	53
010	Wart	439	6	77	59	270	33	334	90	14
235 007	Althengstett	2 099	180	465	501	641	492	1 466	495	113
001	Althengstett	1 111	86	282	269	335	225	750	286	62
002	Neuhengstett	579	61	97	135	173	174	417	122	31
003	Ottenbronn	409	33	86	97	133	93	299	87	20
235 033	Bad Herrenalb, Stadt	3 107	71	718	726	1 120	543	2 521	451	76
001	Bad Herrenalb	1 894	27	406	431	725	332	1 662	160	47

1) Ohne Freizeitwohnungen und ohne Wohnungen in Gebäuden mit vollständiger Wohnheimnutzung. – 2) Nur 1. Förderungsweg.

Noch: **2. Wohnungen in den Gemeindeteilen Baden-Württembergs am 25. Mai 1987 nach öffentlicher Förderung, Baualter des Gebäudes und Ausstattung**

Schl.-Nr.	Gemeinde Gemeindeteil	Wohnungen ¹⁾		Davon (Sp. 1) in von . . . bis . . . errichteten Gebäuden				Darunter (Sp. 1)		
		insgesamt	darunter öffentlich gefördert ²⁾	bis 1948	1949 – 1968	1969 – 1978	1979 und später	mit Bad/Dusche und WC		ohne Bad/Dusche, mit WC
								mit	ohne	
		1	2	3	4	5	6	7	8	9
noch: Bad Herrenalb, Stadt										
003	Bernbach	465	16	93	108	177	87	337	110	10
004	Rotensol	436	21	94	127	131	84	316	93	11
005	Neusatz	312	7	125	60	87	40	206	88	8
235 008	Bad Liebenzell, Stadt	3 172	142	796	816	734	826	2 167	731	182
001	Bad Liebenzell	1 344	62	351	450	303	240	924	297	67
002	Beinberg	186	7	41	31	66	48	149	28	8
003	Maisenbach-Zainen	179	8	69	53	33	24	95	66	16
004	Möttlingen	325	20	135	66	53	71	209	85	19
005	Monakam	478	22	73	55	87	263	312	137	27
006	Unterhaugstett	331	14	70	63	114	84	258	51	19
007	Unterlengenhardt	329	9	57	98	78	96	220	67	26
235 084	Bad Teinach-Zavelst.,St.	1 041	32	439	244	207	151	660	292	71
001	Bad Teinach	204	4	94	60	18	32	127	61	15
002	Zavelstein	259	7	80	85	57	37	169	76	10
003	Rötenbach	103	3	50	26	15	12	53	32	14
004	Sommenhardt	324	13	130	39	100	55	235	75	9
005	Kentheim	60	3	34	20	5	1	34	14	11
006	Emberg	42	–	21	5	7	9	20	17	4
007	Schmieh	49	–	30	9	5	5	22	17	8
235 085	Calw, Stadt	8 370	1 025	2 499	3 067	1 897	907	5 602	2 231	439
001	Calw	2 133	119	1 385	487	157	104	1 120	787	182
002	Alzenberg	385	46	74	98	101	112	310	52	17
003	Heumaden	1 685	257	5	904	680	96	1 461	216	8
004	Wimberg	745	219	38	571	65	71	453	242	43
005	Altburg	820	61	274	180	208	158	538	214	61
006	Hirsau	959	132	314	272	300	73	672	228	45
007	Holzbronn	204	12	80	37	25	62	123	62	18
008	Stammheim	1 439	179	329	518	361	231	925	430	65
235 018	Dobel	802	25	238	250	240	74	631	123	37
001	Dobel	802	25	238	250	240	74	631	123	37
235 020	Ebhausen	1 337	126	504	378	226	229	775	417	108
001	Ebhausen	850	90	295	272	133	150	514	257	61
002	Rotfelden	254	18	100	54	47	53	156	72	21
003	Ebershardt	163	9	73	38	37	15	74	66	15
004	Wenden	70	9	36	14	9	11	31	22	11
235 022	Egenhausen	551	52	187	167	117	80	330	170	43
001	Egenhausen	551	52	187	167	117	80	330	170	43
235 025	Enzklösterle	534	33	212	132	128	62	424	67	30
001	Enzklösterle	534	33	212	132	128	62	424	67	30
235 029	Gechingen	1 217	57	253	358	345	261	870	293	42
001	Gechingen	1 217	57	253	358	345	261	870	293	42
235 032	Haiterbach, Stadt	1 712	79	527	530	322	333	1 003	528	132
001	Haiterbach	1 072	60	335	358	200	179	611	344	86
002	Altnuifra	14	–	9	2	3	–	9	4	–
003	Industriegebiet	6	–	–	–	5	1	6	–	–
004	Beihingen	244	8	58	75	73	38	148	72	12
005	Oberschwandorf	293	8	105	83	35	70	175	84	31
006	Unterschwandorf	83	3	20	12	6	45	54	24	3
235 035	Höfen an der Enz	653	62	311	173	82	87	390	212	42
001	Höfen an der Enz	653	62	311	173	82	87	390	212	42
235 046	Nagold, Stadt	7 664	807	2 029	2 564	1 966	1 105	5 349	1 850	412
001	Nord	1 002	200	203	623	129	47	667	291	41
002	Mitte	1 316	44	864	256	67	129	785	378	133
003	Süd	2 588	330	37	1 036	1 108	407	2 160	405	22
004	Iselshausen	451	51	89	176	95	91	279	147	25
005	Pfrondorf	210	21	69	23	77	41	135	49	19
006	Mindersbach	169	14	56	37	40	36	107	49	13

1) Ohne Freizeitwohnungen und ohne Wohnungen in Gebäuden mit vollständiger Wohnheimnutzung. – 2) Nur 1. Förderungsweg.

Noch: **2. Wohnungen in den Gemeindeteilen Baden-Württembergs am 25. Mai 1987 nach öffentlicher Förderung, Baualter des Gebäudes und Ausstattung**

Schl.-Nr.	Gemeinde Gemeindeteil	Wohnungen ¹⁾		Davon (Sp. 1) in von . . . bis . . . errichteten Gebäuden				Darunter (Sp. 1)		
		insgesamt	darunter öffentlich gefördert ²⁾	bis 1948	1949 – 1968	1969 – 1978	1979 und später	mit Bad/Dusche und WC		ohne Bad/Dusche, mit WC
								mit	ohne	
		1	2	3	4	5	6	7	8	9
noch: Nagold, Stadt										
007	Gündringen	297	13	119	79	55	44	156	111	28
008	Schietingen	121	6	65	26	28	2	66	37	17
009	Vollmaringen	510	36	162	89	119	140	349	129	29
010	Hochdorf	576	41	219	125	144	88	352	171	48
011	Emmingen	424	51	146	94	104	80	293	83	37
235 047	Neubulach, Stadt	1 432	106	466	369	330	267	983	351	88
001	Neubulach	477	29	151	131	110	85	357	84	33
002	Altbulach	255	18	107	61	42	45	163	80	11
003	Liebelsberg	382	30	84	91	121	86	273	82	23
004	Martinsmoos	97	6	46	21	18	12	58	30	8
005	Oberhaugstett	221	23	78	65	39	39	132	75	13
235 050	Neuweiler	926	70	383	209	156	178	507	307	92
001	Neuweiler	320	37	130	79	49	62	194	82	32
002	Agenbach	118	13	52	14	25	27	57	39	20
003	Breitenberg	160	10	72	50	20	18	96	49	12
004	Oberkollwangen	106	–	56	29	10	11	51	45	10
005	Zwerenberg	173	8	54	23	44	52	81	80	10
006	Gaugenwald	49	–	19	14	8	8	28	12	8
235 055	Oberreichenbach	885	43	338	208	138	201	506	291	77
001	Oberreichenbach	208	9	80	69	31	28	106	80	20
002	Oberkollbach	311	24	94	69	46	102	188	101	20
003	Würzbach	254	4	122	39	43	50	149	77	23
004	Igelsloch	112	6	42	31	18	21	63	33	14
235 057	Ostelsheim	739	25	186	241	156	156	483	198	56
001	Ostelsheim	739	25	186	241	156	156	483	198	56
235 060	Rohrdorf	718	48	172	201	229	116	519	168	28
001	Rohrdorf	718	48	172	201	229	116	519	168	28
235 065	Schömberg	2 558	90	771	700	615	472	1 858	448	158
001	Schömberg	1 446	54	396	415	414	221	1 166	142	69
002	Schwarzenberg	283	7	82	108	48	45	215	48	16
003	Langenbrand	357	10	123	94	75	65	229	90	27
004	Bieselsberg	290	13	107	54	49	80	143	105	33
005	Oberlengenhardt	182	6	63	29	29	61	105	63	13
235 066	Simmersfeld	613	21	311	113	86	103	350	158	89
001	Simmersfeld	613	21	311	113	86	103	350	158	89
235 067	Simmozheim	784	43	223	138	173	250	482	223	58
001	Simmozheim	784	43	223	138	173	250	482	223	58
235 073	Unterreichenbach	936	37	372	192	158	214	628	225	68
001	Unterreichenbach	698	32	303	163	94	138	458	179	49
002	Kapfenhardt	238	5	69	29	64	76	170	46	19
235 079	Wildbad/Schwarzw.,St.	4 565	280	1 750	1 652	800	363	3 196	984	341
001	Wildbad	2 237	117	858	790	413	176	1 633	414	161
002	Sprollenhaus	373	24	134	95	77	67	259	76	34
003	Aichelberg	151	–	91	25	14	21	71	49	29
004	Calmbach	1 804	139	667	742	296	99	1 233	445	117
235 080	Wildberg, Stadt	3 184	251	863	773	802	746	2 209	731	184
001	Wildberg	1 355	115	238	440	333	344	1 027	257	65
002	Schönbronn	200	7	84	35	31	50	109	70	14
003	Effringen	491	52	146	89	142	114	336	110	39
004	Gültlingen	609	40	187	97	187	138	411	147	33
005	Sulz am Eck	529	37	208	112	109	100	326	147	33
	Calw	53 230	3 930	16 326	15 809	12 488	8 607	36 251	12 996	3 172
236	Enzkreis									
236 004	Birkenfeld	3 781	272	1 289	1 212	794	486	2 660	862	224
001	Birkenfeld	2 952	234	959	1 003	645	345	2 125	625	171

1) Ohne Freizeitwohnungen und ohne Wohnungen in Gebäuden mit vollständiger Wohnheimnutzung. – 2) Nur 1. Förderungsweg.

Noch: 2. Wohnungen in den Gemeindeteilen Baden-Württembergs am 25. Mai 1987 nach öffentlicher Förderung, Baualter des Gebäudes und Ausstattung

Schl.-Nr.	Gemeinde Gemeindeteil	Wohnungen ¹⁾		Davon (Sp. 1) in von . . . bis . . . errichteten Gebäuden				Darunter (Sp. 1)		
		insgesamt	darunter öffentlich gefördert ²⁾	bis 1948	1949 – 1968	1969 – 1978	1979 und später	mit Bad/Dusche und WC		ohne Bad/Dusche, mit WC
								mit	ohne	
		1	2	3	4	5	6	7	8	9
noch : Birkenfeld										
002	Gräfenhausen	829	38	330	209	149	141	535	237	53
236 011	Eisingen	1 624	82	228	395	770	231	1 308	255	41
001	Eisingen	1 624	82	228	395	770	231	1 308	255	41
236 013	Engelsbrand	1 488	51	379	495	453	161	1 127	273	84
001	Engelsbrand	592	18	159	211	161	61	424	123	42
002	Grunbach	595	13	167	199	169	60	466	96	32
003	Salmbach	301	20	53	85	123	40	237	54	10
236 019	Friolzheim	1 138	49	158	389	335	256	896	206	33
001	Friolzheim	1 138	49	158	389	335	256	896	206	33
236 025	Heimsheim, Stadt	1 634	107	175	505	759	195	1 264	294	70
001	West und Süd	778	52	102	206	418	52	581	149	45
002	Ost	856	55	73	299	341	143	683	145	25
236 028	Illingen	2 531	205	518	1 044	676	293	1 661	730	131
001	Illingen	2 192	183	413	926	609	244	1 459	620	105
002	Schützlingen	339	22	105	118	67	49	202	110	26
236 030	Ispringen	2 572	175	582	1 278	384	328	1 850	624	68
001	Ispringen	2 572	175	582	1 278	384	328	1 850	624	68
236 074	Kämpfelbach	2 203	217	694	734	425	350	1 454	623	88
001	Ersingen	1 308	127	457	468	203	180	830	400	51
002	Bilfingen	895	90	237	266	222	170	624	223	37
236 070	Keltern	3 195	206	1 124	950	618	503	2 227	817	133
001	Dietlingen	1 435	88	496	470	226	243	1 005	356	68
002	Ellmendingen	830	49	279	245	175	131	585	207	31
003	Weiler	502	40	186	147	104	65	356	122	24
004	Niebelsbach	314	–	124	66	79	45	211	94	–
005	Dietenhausen	114	–	39	22	34	19	70	38	–
236 031	Kieselbronn	919	49	324	248	188	159	635	216	46
001	Kieselbronn	919	49	324	248	188	159	635	216	46
236 033	Knittlingen, Stadt	2 302	237	756	767	474	305	1 349	761	158
001	Knittlingen	1 595	171	562	566	300	167	912	532	128
002	Kleinvillars	155	12	45	25	18	67	105	42	6
003	Freudenstein-Hohenkl.	552	54	149	176	156	71	332	187	24
236 076	Königsbach-Stein	3 272	352	874	1 032	869	497	2 125	985	105
001	Königsbach	1 805	192	521	572	431	281	1 177	541	66
002	Stein	1 467	160	353	460	438	216	948	444	39
236 038	Maulbronn, Stadt	2 214	363	699	774	477	264	1 271	783	132
001	Maulbronn	1 476	290	431	556	313	176	872	517	70
002	Schmie	254	30	117	76	31	30	138	84	26
003	Zaisersweiher	484	43	151	142	133	58	261	182	36
236 039	Mönsheim	873	40	210	306	210	147	573	257	37
010	Mönsheim	873	40	210	306	210	147	573	257	37
236 040	Mühlacker, Stadt	9 535	1 246	2 984	3 502	1 980	1 069	5 487	3 470	502
111	Mühlacker	3 995	797	1 130	1 747	770	348	2 380	1 350	212
112	Dürrmenz	1 477	101	452	449	362	214	997	408	69
123	Lomersheim	1 021	110	280	379	223	139	497	470	54
134	Enzberg	1 434	92	576	542	178	138	807	529	85
145	Mühlhausen	370	36	149	89	93	39	182	166	20
156	Großglattbach	437	25	181	93	101	62	259	147	28
167	Lienzingen	801	85	216	203	253	129	365	400	34
236 043	Neuenbürg, Stadt	2 900	178	1 124	822	541	413	1 950	777	140
001	Neuenbürg	1 662	118	708	473	279	202	1 096	456	89
002	Arnbach	669	36	195	198	142	134	486	157	23

1) Ohne Freizeitwohnungen und ohne Wohnungen in Gebäuden mit vollständiger Wohnheimnutzung. – 2) Nur 1. Förderungsweg.

Noch: 2. Wohnungen in den Gemeindeteilen Baden-Württembergs am 25. Mai 1987 nach öffentlicher Förderung, Baualter des Gebäudes und Ausstattung

Schl.-Nr.	Gemeinde Gemeindeteil	Wohnungen ¹⁾		Davon (Sp. 1) in von . . . bis . . . errichteten Gebäuden				Darunter (Sp. 1)		
		insgesamt	darunter öffentlich gefördert ²⁾	bis 1948	1949 – 1968	1969 – 1978	1979 und später	mit Bad/Dusche und WC		ohne Bad/Dusche, mit WC
								mit	ohne	
1	2	3	4	5	6	7	8	9		
noch: Neuenbürg, Stadt										
003	Dennach	282	8	107	81	54	40	176	91	12
004	Waldrennach	287	16	114	70	66	37	192	73	16
236 044	Neuhausen	1 577	79	437	413	370	357	1 071	404	79
001	Neuhausen	560	35	157	131	137	135	396	129	23
002	Hamborg	327	14	107	96	47	77	208	92	21
003	Schellbronn	388	15	109	111	91	77	236	127	23
004	Steinegg	302	15	64	75	95	68	231	56	12
236 073	Neulingen	1 725	113	481	357	568	319	1 231	403	74
001	Bauschlott	700	39	146	131	266	157	559	123	17
002	Göbriichen	682	31	215	151	229	87	451	181	42
003	Nußbaum	343	43	120	75	73	75	221	99	15
236 046	Niefern-Öschelbronn	3 852	338	1 133	1 446	809	464	2 680	976	152
001	Niefern	2 842	269	785	1 158	581	318	1 975	729	109
002	Öschelbronn	1 010	69	348	288	228	146	705	247	43
236 075	Ölbronn-Dürrn	1 061	88	364	380	139	178	636	343	74
001	Ölbronn	542	46	191	196	93	62	321	184	35
002	Dürrn	519	42	173	184	46	116	315	159	39
236 050	Ötisheim	1 632	174	515	561	333	223	1 062	433	114
001	Ötisheim	865	55	438	261	101	65	488	277	82
002	Außengebiete	767	119	77	300	232	158	574	156	32
236 071	Remchingen	3 521	279	910	1 109	882	620	2 320	996	146
001	Wilferdingen	1 331	107	449	460	273	149	794	447	63
002	Singen	1 193	103	264	399	282	248	831	296	47
003	Nöttingen	997	69	197	250	327	223	695	253	36
236 061	Sternenfels	878	109	258	286	199	135	536	260	69
001	Sternenfels	607	83	174	196	151	86	374	174	50
002	Diefenbach	271	26	84	90	48	49	162	86	19
236 072	Straubenhardt	3 300	194	1 146	807	803	544	2 284	767	218
001	Feldrennach	508	32	190	136	112	70	333	120	51
002	Pfinzweiler	273	25	81	79	41	72	184	64	24
003	Ottenhausen	486	29	168	150	98	70	307	148	26
004	Schwann	772	39	231	174	258	109	558	163	43
005	Conweiler	810	47	291	185	175	159	589	162	50
006	Langenalb	451	22	185	83	119	64	313	110	24
236 062	Tiefenbronn	1 685	67	336	427	453	469	1 248	374	55
001	Tiefenbronn	793	29	167	248	118	260	561	206	23
002	Mühlhausen	502	22	108	121	176	97	382	100	16
003	Lehnigen	390	16	61	58	159	112	305	68	16
236 065	Wiernsheim	1 830	123	476	484	541	329	1 078	639	89
001	Wiernsheim	913	68	231	201	280	201	523	325	49
002	Pinache	349	18	98	92	117	42	218	118	9
003	Serres	221	16	36	99	47	39	141	66	11
004	Iptingen	347	21	111	92	97	47	196	130	20
236 067	Wimsheim	810	59	197	273	176	164	524	248	34
001	Wimsheim	810	59	197	273	176	164	524	248	34
236 068	Wurmberg	813	33	284	249	171	109	491	261	58
001	Wurmberg	601	23	210	192	101	98	367	188	45
002	Neubärental	212	10	74	57	70	11	124	73	13
Enzkreis		64 865	5 485	18 655	21 245	15 397	9 568	42 998	18 037	3 154
237 Freudenstadt										
237 002	Alpirsbach, Stadt	2 517	312	939	852	421	305	1 591	736	165
001	Alpirsbach	1 272	205	397	493	274	108	853	350	62
002	Rötenbach	408	56	177	149	26	56	236	138	30

1) Ohne Freizeitwohnungen und ohne Wohnungen in Gebäuden mit vollständiger Wohnheimnutzung. – 2) Nur 1. Förderungsweg.

Noch: **2. Wohnungen in den Gemeindeteilen Baden-Württembergs am 25. Mai 1987 nach öffentlicher Förderung, Baualter des Gebäudes und Ausstattung**

Schl.-Nr.	Gemeinde Gemeindeteil	Wohnungen ¹⁾		Davon (Sp. 1) in von . . . bis . . . errichteten Gebäuden				Darunter (Sp. 1)		
		insgesamt	darunter öffentlich gefördert ²⁾	bis 1948	1949 – 1968	1969 – 1978	1979 und später	mit Bad/Dusche und WC		ohne Bad/Dusche, mit WC
								mit	ohne	
								Sammelheizung		
1	2	3	4	5	6	7	8	9		
noch: Alpirsbach, Stadt										
003	Ehlenbogen	118	5	48	42	10	18	70	43	5
004	Peterzell	251	12	106	73	40	32	147	75	27
005	Reinerzau	137	5	79	22	20	16	86	41	7
006	Reutin	207	23	67	42	30	68	138	48	14
007	Römlinsdorf	124	6	65	31	21	7	61	41	20
237 075	Bad Rippoldsau-Schapb.	790	37	373	190	143	84	638	110	30
001	Schapbach	455	26	220	123	60	52	342	86	19
002	Bad Rippoldsau	335	11	153	67	83	32	296	24	11
237 004	Baiersbronn	5 813	407	2 446	1 907	1 051	409	4 180	1 270	332
001	Baiersbronn	2 156	191	768	803	369	216	1 572	479	94
003	Mitteltal	822	21	449	214	128	31	560	193	65
004	Obertal	496	15	255	149	75	17	371	93	31
005	Tonbach	331	18	165	75	75	16	249	55	23
006	Friedrichstal	155	47	82	65	6	2	51	88	15
007	Röt	246	8	132	78	26	10	183	39	19
008	Huzenbach	260	11	115	85	43	17	199	39	19
009	Schwarzenberg	93	4	45	21	18	9	71	14	8
010	Schönmünz	211	20	101	88	15	7	171	24	16
011	Schönmünz	64	9	37	19	2	6	35	21	6
012	Klosterreichenbach	979	63	297	310	294	78	718	225	36
237 008	Betzweiler-Wäldle	508	12	208	139	86	75	316	139	43
001	Betzweiler	341	4	143	92	49	57	205	97	35
002	Wäldle	167	8	65	47	37	18	111	42	8
237 019	Dornstetten, Stadt	2 271	238	694	674	569	334	1 781	357	118
001	Dornstetten	1 335	177	387	395	318	235	1 081	185	64
002	Aach	463	36	168	152	110	33	334	101	25
003	Hallwangen	473	25	139	127	141	66	366	71	29
237 024	Empfingen	1 015	55	423	302	150	140	596	291	117
001	Empfingen	865	47	335	285	124	121	522	244	91
002	Wiesenstetten	119	4	79	9	19	12	54	37	–
003	Dommelsberg	31	4	9	8	7	7	20	10	–
237 027	Eutingen im Gäu	1 456	95	581	267	301	307	889	380	107
001	Eutingen	509	38	223	95	108	83	301	134	52
002	Göttelfingen	239	19	97	28	50	64	151	62	15
003	Rohrdorf	225	16	82	32	42	69	151	49	13
004	Weitingen	483	22	179	112	101	91	286	135	27
237 028	Freudenstadt, Stadt	9 606	1 158	2 707	3 518	2 147	1 234	7 404	1 615	500
001	Freudenstadt	6 845	985	1 791	2 794	1 390	870	5 286	1 163	330
002	Dietersweiler-Lauterb.	818	69	248	241	191	138	620	141	48
003	Grüntal u. Frutenhof	287	24	113	50	90	34	188	69	27
004	Igelsberg	82	–	61	14	5	2	50	27	–
005	Kniebis	416	9	110	110	171	25	370	16	26
006	Musbach	246	13	121	47	46	32	165	58	22
007	Wittlensweiler	889	57	245	258	253	133	707	137	41
008	Zwieselberg	23	–	18	4	1	–	18	4	–
237 030	Glatten	850	56	314	247	151	138	613	158	64
001	Glatten	684	49	218	213	138	115	509	120	43
002	Böffingen	87	3	39	15	11	22	64	12	10
003	Neunack	79	4	57	19	2	1	40	26	11
237 032	Grömbach	179	10	97	42	22	18	100	56	20
001	Grömbach	179	10	97	42	22	18	100	56	20
237 040	Horb am Neckar, Stadt	7 889	852	2 948	2 303	1 447	1 191	4 875	2 342	548
001	Horb am Neckar	1 976	462	610	832	298	236	1 316	560	87
002	Ahldorf	249	23	122	44	43	40	140	75	26
003	Altheim	476	28	158	129	91	98	319	115	36
004	Betra	343	12	204	53	53	33	161	134	40
005	Bildechingen	652	40	115	222	212	103	537	90	18
006	Bittelbronn	175	5	66	41	34	34	97	62	15

1) Ohne Freizeitwohnungen und ohne Wohnungen in Gebäuden mit vollständiger Wohnheimnutzung. – 2) Nur 1. Förderungsweg.

Noch: 2. Wohnungen in den Gemeindeteilen Baden-Württembergs am 25. Mai 1987 nach öffentlicher Förderung, Baualter des Gebäudes und Ausstattung

Schl.-Nr.	Gemeinde Gemeindeteil	Wohnungen ¹⁾		Davon (Sp. 1) in von . . . bis . . . errichteten Gebäuden				Darunter (Sp. 1)		
		insgesamt	darunter öffentlich gefördert ²⁾	bis 1948	1949 – 1968	1969 – 1978	1979 und später	mit Bad/Dusche und WC		ohne Bad/Dusche, mit WC
								mit	ohne	
1	2	3	4	5	6	7	8	9		
noch: Horb am Neckar, Stadt										
007	Dettensee	141	18	69	19	22	31	71	47	20
008	Dettingen	559	35	208	176	105	70	355	161	33
009	Dettlingen	105	9	58	15	8	24	52	40	8
010	Dießen	156	6	89	28	18	21	85	52	10
011	Grünmettstetten	232	8	114	47	25	46	107	83	36
012	Ihlingen	146	11	22	28	58	38	91	48	4
013	Isenburg	125	12	63	25	22	15	65	46	13
014	Mühlen	332	52	137	129	36	30	165	129	28
015	Mühringen	313	14	173	75	38	27	147	133	25
016	Nordstetten	701	50	236	183	144	138	498	144	51
017	Obertalheim	418	26	120	114	100	84	237	144	30
018	Rexingen	428	13	253	57	74	44	209	177	36
019	Untertalheim	362	28	131	86	66	79	223	102	32
237 045	Loßburg	1 988	95	744	537	442	265	1 477	363	124
001	Loßburg	720	40	217	190	186	127	583	94	39
002	Rodt	377	17	100	151	103	23	295	59	20
003	Lombach	202	14	80	48	45	29	146	40	12
004	Schömberg	130	–	72	24	13	21	82	33	14
005	Sterneck	88	3	56	15	10	7	51	25	11
006	Vierundzwanzig Höfe	94	–	72	15	2	5	54	30	7
007	Wittendorf	377	19	147	94	83	53	266	82	21
237 054	Pfalzgrafenweiler	1 949	124	708	489	396	356	1 404	394	128
001	Pfalzgrafenweiler	1 256	99	392	362	266	236	946	219	78
002	Edelweiler	67	–	31	19	11	6	39	24	3
003	Bösingen	239	6	105	39	48	47	163	60	15
004	Durrweiler	102	7	55	23	12	12	51	36	13
005	Herzogswweiler	185	7	72	24	52	37	140	31	11
006	Kälberbronn	65	3	29	16	4	16	43	15	4
007	Neu-Nuifra	35	–	24	6	3	2	22	9	4
237 061	Schopfloch	658	28	284	162	141	71	386	190	65
001	Schopfloch	384	25	140	102	100	42	227	105	43
002	Oberiflingen	163	3	79	43	29	12	97	47	14
003	Unteriflingen	111	–	65	17	12	17	62	38	8
237 073	Seewald	600	20	302	133	95	70	393	136	60
001	Besenfeld	306	14	132	76	67	31	222	62	21
002	Göttelfingen	174	6	93	41	17	23	118	32	16
003	Erzgrube	54	–	26	7	7	14	26	20	7
004	Hochdorf	66	–	51	9	4	2	27	22	16
237 074	Waldachtal	1 831	152	603	469	422	337	1 233	418	117
001	Lützenhardt	538	62	183	179	79	97	339	134	45
002	Salzstetten	558	37	173	99	174	112	373	133	28
003	Tumlingen	342	33	89	101	91	61	257	61	15
004	Hörschweiler	168	8	53	45	38	32	117	35	9
005	Cresbach	225	12	105	45	40	35	147	55	20
237 072	Wörnersberg	56	1	39	5	3	9	30	18	3
001	Wörnersberg	56	1	39	5	3	9	30	18	3
	Freudenstadt	39 976	3 652	14 410	12 236	7 987	5 343	27 906	8 973	2 541
	Region Nordschwarzwald	206 759	20 781	60 306	73 323	45 330	27 800	142 887	51 769	9 752
	Regierungsbezirk Karlsruhe	1 026 673	122 756	304 563	396 679	203 192	122 239	716 387	258 904	35 942

1) Ohne Freizeitwohnungen und ohne Wohnungen in Gebäuden mit vollständiger Wohnheimnutzung. – 2) Nur 1. Förderungsweg.

Noch: 2. Wohnungen in den Gemeindeteilen Baden-Württembergs am 25. Mai 1987 nach öffentlicher Förderung, Baualter des Gebäudes und Ausstattung

Schl.-Nr.	Gemeinde Gemeindeteil	Wohnungen ¹⁾		Davon (Sp. 1) in von . . . bis . . . errichteten Gebäuden				Darunter (Sp. 1)		
		insgesamt	darunter öffentlich gefördert ²⁾	bis 1948	1949 – 1968	1969 – 1978	1979 und später	mit Bad/Dusche und WC		ohne Bad/Dusche, mit WC
								mit	ohne	
								Sammelheizung		
1	2	3	4	5	6	7	8	9		

Regierungsbezirk Freiburg

Region Südlicher Oberrhein

Stadtkreis

311 000	Freiburg im Breisg.,St.	81 221	15 805	23 356	31 812	15 819	10 234	61 993	14 176	2 740
111	Altstadt-Mitte	2 127	138	832	803	294	198	1 505	298	125
112	Altstadt-Ring	1 513	60	1 030	279	60	144	891	329	147
120	Neuburg	2 050	302	391	1 199	252	208	1 563	329	22
211	Herdern-Süd	2 500	160	1 595	545	165	195	1 807	466	113
212	Herdern-Nord	2 658	251	1 015	1 154	159	330	2 057	490	69
220	Zähringen	3 686	292	844	1 145	1 031	666	3 122	346	156
231	Brühl-Güterbahnhof	2 864	886	884	1 717	221	42	1 737	1 045	48
232	Brühl-Industriegebiet	263	23	60	135	55	13	–	22	7
240	Hochdorf	858	49	132	239	307	180	696	143	14
310	Waldsee	2 060	111	1 083	849	111	17	1 693	268	65
320	Littenweiler	2 776	259	342	1 836	298	300	2 417	248	73
330	Ebnet	987	28	226	285	360	116	733	194	44
340	Kappel	997	115	177	512	129	179	779	185	18
410	Oberau	3 089	219	1 264	1 032	245	548	2 137	753	74
421	Oberwiehre	3 035	287	1 963	686	68	318	1 998	691	156
422	Mittelwiehre	2 035	123	1 553	348	63	71	1 286	440	102
423	Unterviehre-Nord	2 052	93	1 411	396	141	104	1 372	404	121
424	Unterviehre-Süd	3 312	258	801	1 013	711	787	3 066	129	51
430	Günterstal	665	14	369	180	51	65	467	76	29
511	Stühlinger-Beurbarung	1 197	179	865	321	7	4	505	571	99
512	Stühlinger-Eschholz	3 038	635	395	2 059	395	189	2 252	689	22
513	Alt-Stühlinger	4 121	1 113	1 415	1 558	692	456	2 557	1 279	95
521	Mooswald-West	1 742	409	405	823	306	208	1 275	367	52
522	Mooswald-Ost	1 666	464	395	1 013	184	74	920	661	44
531	Betzenhsn.-Bischofsf.	3 432	1 609	9	1 440	1 404	579	2 987	420	25
532	Alt-Betzenhausen	1 750	320	101	187	626	836	1 654	67	14
540	Landwasser	3 114	1 972	2	1 787	1 116	209	3 092	18	–
550	Lehen	861	96	123	427	168	143	747	90	19
560	Waltershofen	608	46	140	124	122	222	427	155	15
570	Mundenhof	21	–	21	–	–	–	–	14	–
611	Haslach-Egerten	2 822	985	778	1 337	469	238	1 872	770	145
612	Haslach-Gartenstadt	3 237	560	1 179	1 614	75	369	1 847	792	562
613	Haslach-Schildacker	408	251	2	396	2	8	264	138	5
614	Haslach-Haid	1 350	255	36	709	239	366	1 080	246	14
615	Haslach-Weingarten	4 688	2 652	44	1 993	2 458	193	4 582	87	14
620	Sankt Georgen	4 724	229	1 057	1 196	1 524	947	3 971	537	125
630	Opfingen	1 348	207	155	200	636	357	1 092	231	17
640	Tiengen	1 038	97	116	175	530	217	915	96	12
650	Munzingen	529	58	146	100	145	138	397	92	22

Landkreise

315 Breisgau-Hochschwarzwald

315 003	Au	422	13	138	69	125	90	333	68	17
001	Au	422	13	138	69	125	90	333	68	17
315 004	Auggen	755	94	238	172	252	93	574	158	11
001	Auggen	710	91	213	159	248	90	548	141	10
002	Zizingen	5	–	4	1	–	–	–	4	–
003	Richtberg	14	–	12	1	–	1	–	5	–
004	Hach	26	3	9	11	4	2	16	8	–
315 006	Bad Krozingen	5 028	273	860	1 436	1 823	909	4 393	498	69
001	Bad Krozingen	3 544	192	435	1 215	1 248	646	3 207	261	35
002	Biengen	414	21	144	65	152	53	323	76	8
003	Schlatt	153	3	75	33	32	13	110	26	9
004	Hausen an der Möhlin	480	27	72	57	263	88	411	59	7
005	Tunsel	437	30	134	66	128	109	342	76	10

1) Ohne Freizeitwohnungen und ohne Wohnungen in Gebäuden mit vollständiger Wohnheimnutzung. – 2) Nur 1. Förderungsweg.

Noch: 2. Wohnungen in den Gemeindeteilen Baden-Württembergs am 25. Mai 1987 nach öffentlicher Förderung, Baualter des Gebäudes und Ausstattung

Schl.-Nr.	Gemeinde Gemeindeteil	Wohnungen ¹⁾		Davon (Sp. 1) in von . . . bis . . . errichteten Gebäuden				Darunter (Sp. 1)		
		insgesamt	darunter öffentlich gefördert ²⁾	bis 1948	1949 – 1968	1969 – 1978	1979 und später	mit Bad/Dusche und WC		ohne Bad/Dusche, mit WC
								mit	ohne	
								Sammelheizung		
1	2	3	4	5	6	7	8	9		
315 007	Badenweiler	1 553	62	630	512	247	164	1 269	211	46
001	Badenweiler	1 159	46	508	355	161	135	964	140	37
002	Lipburg	154	5	51	61	27	15	119	23	3
003	Schweighof	240	11	71	96	59	14	186	48	6
315 008	Ballrechten-Dottingen	622	49	153	94	248	127	511	92	13
001	Ballrechten	231	9	94	28	69	40	182	36	9
002	Dottingen	391	40	59	66	179	87	329	56	4
315 013	Bötzingen	1 705	179	402	687	376	240	1 302	322	35
001	Bötzingen	1 705	179	402	687	376	240	1 302	322	35
315 014	Bollschweil	714	–	229	194	162	129	560	134	15
001	Bollschweil	714	–	229	194	162	129	560	134	15
315 015	Breisach am Rhein, St.	3 760	510	789	1 351	891	729	2 744	835	124
001	Breisach am Rhein	2 550	437	444	1 104	600	402	1 825	606	82
002	Gündlingen	453	24	149	95	92	117	336	87	25
003	Niederrimsingen	337	13	70	86	76	105	269	58	3
004	Oberrimsingen	420	36	126	66	123	105	314	84	14
315 016	Breitnau	476	27	243	99	72	62	351	71	28
001	Breitnau	476	27	243	99	72	62	351	71	28
315 020	Buchenbach	944	77	257	169	366	152	757	142	21
001	Buchenbach	509	32	130	77	207	95	423	67	8
002	Falkensteig	61	6	43	11	3	4	34	15	5
003	Unteribental	211	24	35	35	110	31	182	23	3
004	Wagensteig	163	15	49	46	46	22	118	37	5
315 022	Buggingen	1 125	151	421	327	218	159	748	333	24
001	Buggingen	791	127	246	285	144	116	536	231	13
002	Seefeldten	334	24	175	42	74	43	212	102	11
315 028	Ebringen	790	74	285	159	202	144	603	138	9
001	Ebringen	790	74	285	159	202	144	603	138	9
315 131	Ehrenkirchen	2 152	99	723	434	643	352	1 635	417	48
001	Kirchhofen	778	31	270	223	174	111	601	138	22
002	Ehrenstetten	690	29	254	123	201	112	495	154	16
003	Offnadingen	158	10	44	19	56	39	123	30	–
004	Scherzingen	88	14	31	24	13	20	57	29	–
005	Norsingen	438	15	124	45	199	70	359	66	6
315 030	Eichstetten	904	46	360	138	250	156	628	202	31
001	Eichstetten	904	46	360	138	250	156	628	202	31
315 031	Eisenbach (Hochschw.)	778	85	320	227	129	102	579	148	50
001	Eisenbach	426	66	143	148	94	41	344	56	25
002	Bubenbach	126	13	61	24	19	22	101	22	3
003	Oberbränd	144	–	60	42	12	30	96	35	13
004	Schollach	82	–	56	13	4	9	38	35	9
315 033	Eschbach	442	40	120	93	78	151	342	72	16
001	Eschbach	442	40	120	93	78	151	342	72	16
315 037	Feldberg (Schwarzwald)	698	20	228	197	154	119	550	81	39
001	Altglashütten	214	5	68	75	59	12	172	32	9
002	Bärental	82	–	42	30	10	–	61	14	4
003	Feldberg	98	–	25	28	26	19	83	8	–
004	Falkau	304	9	93	64	59	88	234	27	26
315 039	Friedenweiler	619	63	230	157	140	92	537	48	27
001	Rötenbach	412	38	154	98	85	75	351	39	18
002	Friedenweiler	207	25	76	59	55	17	186	9	9
315 041	Glottertal	919	29	353	274	184	108	685	159	36
200	Föhrental	124	4	54	19	40	11	88	16	3

1) Ohne Freizeitwohnungen und ohne Wohnungen in Gebäuden mit vollständiger Wohnheimnutzung. – 2) Nur 1. Förderungsweg.

Noch: **2. Wohnungen in den Gemeindeteilen Baden-Württembergs am 25. Mai 1987 nach öffentlicher Förderung, Baualter des Gebäudes und Ausstattung**

Schl.-Nr.	Gemeinde Gemeindeteil	Wohnungen ¹⁾		Davon (Sp. 1) in von . . . bis . . . errichteten Gebäuden				Darunter (Sp. 1)		
		insgesamt	darunter öffentlich gefördert ²⁾	bis 1948	1949 – 1968	1969 – 1978	1979 und später	mit Bad/Dusche und WC		ohne Bad/Dusche, mit WC
								mit	ohne	
		1	2	3	4	5	6	7	8	9
noch: Glottartal										
300	Oberglottartal	194	6	70	80	25	19	139	36	10
400	Ohrensbach	259	13	80	94	68	17	212	33	10
500	Unterglottartal	342	6	149	81	51	61	246	74	13
315 043	Gottenheim	829	26	236	201	194	198	649	131	24
001	Gottenheim	829	26	236	201	194	198	649	131	24
315 047	Gundelfingen	4 606	315	390	1 250	1 913	1 053	4 213	316	58
001	Gundelfingen	4 057	286	289	1 020	1 786	962	3 738	253	51
002	Wildtal	549	29	101	230	127	91	475	63	7
315 048	Hartheim	1 101	58	268	199	379	255	870	172	25
001	Hartheim	696	39	137	127	243	189	564	103	11
002	Feldkirch	161	5	51	31	62	17	134	21	6
003	Bremgarten	244	14	80	41	74	49	172	48	8
315 050	Heitersheim, Stadt	1 536	290	331	486	382	337	1 207	304	16
001	Heitersheim	1 402	281	305	468	342	287	1 109	271	16
002	Gallenweiler	134	9	26	18	40	50	98	33	–
315 051	Heuweiler	303	24	78	84	89	52	236	45	13
001	Heuweiler	303	24	78	84	89	52	236	45	13
315 052	Hinterzarten	763	42	328	234	134	67	644	73	36
001	Hinterzarten	763	42	328	234	134	67	644	73	36
315 056	Horben	288	12	98	59	75	56	213	58	13
001	Horben	288	12	98	59	75	56	213	58	13
315 059	Ihringen	1 820	140	631	503	378	308	1 346	335	82
001	Ihringen	1 471	125	532	422	288	229	1 089	265	74
002	Wasenweiler	349	15	99	81	90	79	257	70	8
315 064	Kirchzarten	3 235	221	619	951	1 095	570	2 781	355	74
001	Kirchzarten	2 121	188	472	815	473	361	1 784	273	49
002	Burg	792	20	88	63	498	143	719	50	16
003	Zarten	322	13	59	73	124	66	278	32	9
315 068	Lenzkirch	1 890	110	765	409	470	246	1 536	285	53
001	Lenzkirch	1 233	83	479	294	282	178	1 024	169	31
002	Saig	301	–	123	78	77	23	256	31	10
003	Kappel	305	18	120	34	109	42	220	75	8
004	Raitenbuch	51	–	43	3	2	3	36	10	4
315 070	Löffingen, Stadt	2 220	306	928	514	508	270	1 682	422	100
001	Löffingen u. Seppenh.	1 289	230	453	295	371	170	1 023	227	30
002	Göschweiler	156	11	82	32	12	30	116	25	14
003	Bachheim	123	9	67	20	22	14	79	31	11
004	Unadingen	259	21	130	68	33	28	176	66	16
005	Dittishausen	232	14	91	56	66	19	184	34	14
006	Reiselfingen	161	21	105	43	4	9	104	39	15
315 132	March	3 062	225	500	616	1 416	530	2 528	439	58
001	Buchheim	967	64	138	202	523	104	795	151	17
002	Hugstetten	977	117	153	240	366	218	810	131	24
003	Holzhausen	664	23	107	108	367	82	557	84	11
004	Neuershausen	454	21	102	66	160	126	366	73	6
315 072	Merdingen	751	53	244	178	162	167	550	169	19
001	Merdingen	751	53	244	178	162	167	550	169	19
315 073	Merzhausen	1 799	95	228	541	704	326	1 635	117	30
001	Becherwald	884	51	118	310	306	150	796	64	18
002	Dorf	915	44	110	231	398	176	839	53	12
315 074	Müllheim, Stadt	5 647	808	1 709	1 657	1 284	997	4 463	1 101	54
001	Oberstadt	2 272	199	716	461	525	570	1 937	306	22

1) Ohne Freizeitwohnungen und ohne Wohnungen in Gebäuden mit vollständiger Wohnheimnutzung. – 2) Nur 1. Förderungsweg.

Noch: 2. Wohnungen in den Gemeindeteilen Baden-Württembergs am 25. Mai 1987 nach öffentlicher Förderung, Baualter des Gebäudes und Ausstattung

Schl.-Nr.	Gemeinde Gemeindeteil	Wohnungen ¹⁾		Davon (Sp. 1) in von . . . bis . . . errichteten Gebäuden				Darunter (Sp. 1)		
		insgesamt	darunter öffentlich gefördert ²⁾	bis 1948	1949 – 1968	1969 – 1978	1979 und später	mit Bad/Dusche und WC		ohne Bad/Dusche, mit WC
								mit	ohne	
1	2	3	4	5	6	7	8	9		
noch: Müllheim, Stadt										
002	Unterstadt	1 623	521	322	853	339	109	1 264	341	11
011	Niederweiler	444	27	130	139	84	91	381	54	6
012	Vögisheim	277	23	74	56	89	58	205	67	–
013	Zunzingen	70	4	32	7	15	16	42	26	–
014	Feldberg	211	7	106	37	35	33	142	65	–
015	Hügelheim	289	12	126	40	65	58	191	91	6
016	Britzingen	355	6	150	46	115	44	241	107	4
017	Dattingen	106	9	53	18	17	18	60	44	–
315 130	Münstertal/Schwarzw.	1 575	102	658	389	300	228	1 271	246	37
001	Untermünstertal	1 169	78	457	298	251	163	943	186	29
002	Obermünstertal	406	24	201	91	49	65	328	60	8
315 076	Neuenburg am Rhein,St.	2 944	394	513	857	1 007	567	2 310	536	48
001	Neuenburg am Rhein-1	1 972	334	231	647	694	400	1 555	362	29
002	Zienken	176	15	47	46	25	58	134	36	3
003	Grißheim	374	19	145	90	92	47	257	91	9
004	Steinenstadt	422	26	90	74	196	62	364	47	7
315 084	Oberried	849	30	269	192	234	154	598	186	46
001	Oberried	482	20	147	130	149	56	340	103	26
002	Hofsgrund	188	–	62	20	50	56	151	21	11
003	St. Wilhelm	75	–	31	7	25	12	50	19	5
004	Zastler	104	7	29	35	10	30	57	43	4
315 089	Pfaffenweiler	969	83	200	151	383	235	775	171	14
001	Pfaffenweiler	969	83	200	151	383	235	775	171	14
315 098	Schallstadt	1 887	107	490	439	543	415	1 478	311	49
001	Mengen	603	37	147	101	253	102	461	119	12
002	Schallstadt	540	21	139	105	99	197	435	86	10
003	Wolfenweiler	744	49	204	233	191	116	582	106	27
315 102	Schluchsee	1 167	58	283	228	435	221	867	258	37
001	Schluchsee	830	33	132	145	372	181	641	173	12
002	Blasiwald	108	9	60	30	8	10	63	36	8
003	Faulenfürst	74	–	24	28	13	9	54	16	4
004	Fischbach	108	14	37	19	37	15	72	28	8
005	Schönenbach	47	–	30	6	5	6	37	5	5
315 107	Sölden	322	18	73	88	48	113	291	27	2
001	Sölden	322	18	73	88	48	113	291	27	2
315 094	St. Märgen	595	16	260	145	95	95	475	73	31
001	Sankt Märgen	595	16	260	145	95	95	475	73	31
315 095	St. Peter	701	34	289	158	169	85	520	134	35
001	Sankt Peter	701	34	289	158	169	85	520	134	35
315 108	Staufen im Breisgau,St.	2 634	304	618	744	833	439	2 161	372	68
001	Staufen im Breisgau	2 201	283	470	662	720	349	1 834	296	51
002	Wettelbrunn	147	9	56	28	29	34	107	32	4
003	Grunern	286	12	92	54	84	56	220	44	13
315 109	Stegen	1 278	110	166	204	743	165	1 116	132	20
001	Stegen	718	81	61	72	477	108	646	62	4
002	Eschbach	438	26	80	101	209	48	368	53	13
003	Wittental	122	3	25	31	57	9	102	17	3
315 111	Sulzburg, Stadt	899	61	402	208	164	125	681	161	34
001	Sulzburg	610	43	285	168	79	78	462	111	22
002	Laufen	289	18	117	40	85	47	219	50	12
315 113	Titisee-Neustadt, Stadt	4 248	614	1 542	1 350	780	576	3 161	808	236
001	Neustadt	3 168	579	1 084	1 066	648	370	2 326	642	172
002	Titisee	767	23	259	231	98	179	642	72	39
003	Rudenberg	61	–	44	12	4	1	30	24	7
004	Schwarzenbach	76	–	57	10	7	2	48	21	6

1) Ohne Freizeitwohnungen und ohne Wohnungen in Gebäuden mit vollständiger Wohnheimnutzung. – 2) Nur 1. Förderungsweg.

Noch: **2. Wohnungen in den Gemeindeteilen Baden-Württembergs am 25. Mai 1987 nach öffentlicher Förderung, Baualter des Gebäudes und Ausstattung**

Schl.-Nr.	Gemeinde Gemeindeteil	Wohnungen ¹⁾		Davon (Sp. 1) in von . . . bis . . . errichteten Gebäuden				Darunter (Sp. 1)		
		insgesamt	darunter öffentlich gefördert ²⁾	bis 1948	1949 – 1968	1969 – 1978	1979 und später	mit Bad/Dusche und WC		ohne Bad/Dusche, mit WC
								mit	ohne	
1	2	3	4	5	6	7	8	9		
noch: Titisee-Neustadt, Stadt										
005	Waldau	109	5	63	10	16	20	72	29	8
006	Langenordnach	67	4	35	21	7	4	43	20	4
315 115	Umkirch	1 993	72	102	221	1 281	389	1 874	108	8
000	Umkirch	1 993	72	102	221	1 281	389	1 874	108	8
315 133	Vogtsbg. i. Kaiserst., St.	1 869	96	733	499	399	238	1 274	459	67
001	Oberrotweil	507	12	265	106	92	44	330	134	20
002	Achkarren	248	8	73	95	63	17	164	73	6
003	Bickensohl	157	–	63	55	18	21	115	25	9
004	Bischoffingen	230	–	93	74	36	27	156	49	11
005	Burkheim	312	31	137	64	60	51	197	92	9
006	Oberbergen	310	25	69	93	97	51	237	61	9
007	Schelingen	105	12	33	12	33	27	75	25	3
315 125	Wittnau	412	19	86	65	171	90	360	39	8
001	Wittnau	412	19	86	65	171	90	360	39	8
	Breisgau- Hochschwarzwald	78 598	6 734	21 016	20 609	23 328	13 645	62 866	12 472	2 054
316 Emmendingen										
316 002	Bahlingen	1 179	65	442	248	194	295	876	206	52
001	Bahlingen	1 179	65	442	248	194	295	876	206	52
316 003	Biederbach	361	15	188	83	52	38	225	88	16
001	Unterbiederbach	210	10	106	47	31	26	133	46	10
002	Oberbiederbach	118	–	64	32	13	9	77	29	–
003	Frischnau	33	–	18	4	8	3	15	13	–
316 009	Denzlingen	4 810	237	514	1 140	1 889	1 267	4 245	488	57
001	Denzlingen	4 810	237	514	1 140	1 889	1 267	4 245	488	57
316 010	Elzach, Stadt	2 071	139	795	617	369	290	1 478	448	95
001	Elzach	994	89	337	360	183	114	751	191	41
002	Katzenmoos	89	–	51	17	7	14	45	23	12
003	Oberprechtal	282	–	128	50	51	53	206	63	6
004	Prechtal	442	28	167	132	80	63	313	96	21
005	Yach	264	11	112	58	48	46	163	75	15
316 011	Emmendingen, Stadt	9 153	789	2 460	2 968	2 536	1 189	7 203	1 526	302
001	Emmendingen	6 838	681	1 798	2 259	1 853	928	5 392	1 137	234
002	Kollmarsreute	515	37	127	158	183	47	397	94	12
003	Maleck	136	8	40	61	22	13	94	34	–
004	Mundingen	627	24	225	171	148	83	462	124	31
005	Wasser	543	18	120	204	169	50	464	53	18
006	Windenreute	494	21	150	115	161	68	394	84	–
316 012	Endingen, Stadt	2 495	216	912	611	491	481	1 715	558	147
001	Endingen	1 716	173	537	489	338	352	1 206	363	108
002	Amoltern	116	3	47	18	17	34	71	27	4
003	Kiechlinsbergen	308	19	135	64	60	49	220	63	16
004	Königschaffhausen	355	21	193	40	76	46	218	105	19
316 013	Forchheim	379	14	216	56	56	51	177	141	18
001	Forchheim	379	14	216	56	56	51	177	141	18
316 054	Freiamt	1 200	68	552	325	209	114	777	310	58
001	Freiamt	711	32	339	200	108	64	460	178	41
002	Ottoschwanden	489	36	213	125	101	50	317	132	17
316 014	Gutach im Breisgau	1 284	97	505	350	249	180	964	257	44
001	Gutach im Breisgau	552	70	199	160	102	91	413	116	20
002	Bleibach	576	24	210	166	122	78	467	90	12
003	Siegelau	156	3	96	24	25	11	84	51	12

1) Ohne Freizeitwohnungen und ohne Wohnungen in Gebäuden mit vollständiger Wohnheimnutzung. – 2) Nur 1. Förderungsweg.

Noch: **2. Wohnungen in den Gemeindeteilen Baden-Württembergs am 25. Mai 1987 nach öffentlicher Förderung, Baualter des Gebäudes und Ausstattung**

Schl.-Nr.	Gemeinde Gemeindeteil	Wohnungen ¹⁾		Davon (Sp. 1) in von . . . bis . . . errichteten Gebäuden				Darunter (Sp. 1)		
		insgesamt	darunter öffentlich gefördert ²⁾	bis 1948	1949 – 1968	1969 – 1978	1979 und später	mit Bad/Dusche und WC		ohne Bad/Dusche, mit WC
								mit	ohne	
1	2	3	4	5	6	7	8	9		
316 017	Herbolzheim, Stadt	2 882	372	1 073	798	685	326	1 904	825	104
001	Herbolzheim	1 933	280	676	614	458	185	1 274	570	70
002	Wagenstadt	278	26	113	71	62	32	184	78	9
003	Bleichheim	223	22	119	37	46	21	125	73	16
004	Broggingen	242	16	97	37	55	53	169	61	4
005	Tutschfelden	206	28	68	39	64	35	152	43	5
316 020	Kenzingen, Stadt	2 484	240	900	748	475	361	1 523	832	97
001	Kenzingen	2 484	240	900	748	475	361	1 523	832	97
316 024	Malterdingen	824	73	332	209	183	100	566	217	24
001	Malterdingen	824	73	332	209	183	100	566	217	24
316 036	Reute	847	79	170	184	277	216	646	180	17
001	Reute	847	79	170	184	277	216	646	180	17
316 053	Rheinhausen	1 086	62	400	317	223	146	549	469	42
001	Oberhausen	659	37	237	216	115	91	316	303	26
003	Niederhausen	427	25	163	101	108	55	233	166	16
316 037	Riegel	1 044	45	319	226	408	91	728	252	31
001	Riegel	1 044	45	319	226	408	91	728	252	31
316 038	Sasbach	944	76	351	240	177	176	627	247	32
001	Sasbach	497	47	184	135	87	91	320	137	16
002	Jechtingen	321	19	121	68	71	61	208	90	–
003	Leiselheim	126	10	46	37	19	24	99	20	–
316 039	Sexau	1 000	84	290	238	271	201	784	173	33
001	Sexau	1 000	84	290	238	271	201	784	173	33
316 042	Simonswald	970	49	418	211	201	140	675	218	59
001	Altsimonswald	353	16	147	76	84	46	255	76	17
002	Haslachsimonswald	107	8	44	29	18	16	76	22	8
003	Obersimonswald	236	16	109	44	45	38	156	57	16
004	Untersimonswald	241	9	102	50	53	36	173	52	11
005	Wildgutach	33	–	16	12	1	4	15	11	7
316 043	Teningen	4 030	427	1 104	1 326	1 169	431	2 942	879	131
001	Teningen	2 181	292	526	899	607	149	1 638	463	52
002	Köndringen	839	56	275	246	229	89	582	200	39
003	Nimburg	682	45	182	105	267	128	539	101	25
004	Heimbach	328	34	121	76	66	65	183	115	15
316 045	Vörstetten	796	24	210	140	277	169	643	125	15
001	Vörstetten	796	24	210	140	277	169	643	125	15
316 056	Waldkirch, Stadt	7 635	1 038	2 224	2 610	1 729	1 072	5 690	1 606	255
001	Waldkirch-1	1 551	212	354	668	339	190	1 212	272	55
002	Waldkirch-2	1 926	283	612	704	378	232	1 429	404	48
003	Waldkirch-3	953	62	347	240	114	252	744	184	23
004	Siensbach	227	8	63	78	49	37	187	30	–
005	Suggental	134	10	23	42	51	18	102	28	–
006	Kollnau	2 006	359	617	652	481	256	1 326	566	101
007	Buchholz	838	104	208	226	317	87	690	122	20
316 049	Weisweil	561	49	160	222	60	119	373	152	21
001	Weisweil	561	49	160	222	60	119	373	152	21
316 055	Winden im Elztal	855	40	311	274	204	66	582	207	42
001	Oberwinden	492	28	193	148	123	28	339	115	22
002	Niederwinden	363	12	118	126	81	38	243	92	20
316 051	Wyhl	987	60	369	231	205	182	614	308	41
001	Wyhl	987	60	369	231	205	182	614	308	41
	Emmendingen	49 877	4 358	15 215	14 372	12 589	7 701	36 506	10 712	1 733

1) Ohne Freizeitwohnungen und ohne Wohnungen in Gebäuden mit vollständiger Wohnheimnutzung. – 2) Nur 1. Förderungsweg.

Noch: **2. Wohnungen in den Gemeindeteilen Baden-Württembergs am 25. Mai 1987 nach öffentlicher Förderung, Baulalter des Gebäudes und Ausstattung**

Schl.-Nr.	Gemeinde Gemeindeteil	Wohnungen ¹⁾		Davon (Sp. 1) in von . . . bis . . . errichteten Gebäuden				Darunter (Sp. 1)		
		insgesamt	darunter öffentlich gefördert ²⁾	bis 1948	1949 – 1968	1969 – 1978	1979 und später	mit Bad/Dusche und WC		ohne Bad/Dusche, mit WC
								mit	ohne	
		1	2	3	4	5	6	7	8	9
317	Ortenaukreis									
317 001	Achern, Stadt	8 301	708	2 522	2 933	1 756	1 090	5 896	2 031	259
001	Achern	3 517	327	883	1 596	645	393	2 569	857	71
002	Fautenbach	716	78	202	225	204	85	558	126	21
003	Garnshurst	441	27	144	90	116	91	301	120	9
004	Großweier	507	29	160	141	131	75	376	106	19
005	Mösbach	474	41	159	122	110	83	323	124	18
006	Oberachern	1 264	105	485	429	208	142	840	335	71
007	Önsbach	691	51	247	188	145	111	473	175	30
008	Sasbachried	324	30	82	63	106	73	232	73	12
009	Wagshurst	367	20	160	79	91	37	224	115	8
317 005	Appenweier	2 978	203	981	791	777	429	2 205	618	88
001	Appenweier	1 323	120	343	370	424	186	1 018	247	34
002	Urloffen	1 320	62	568	325	245	182	930	313	42
003	Nesselried	335	21	70	96	108	61	257	58	12
317 008	Bad Peterstal-Griesbach	1 050	31	455	299	214	82	903	118	19
001	Bad Peterstal	755	18	320	212	164	59	656	85	10
002	Bad Griesbach	295	13	135	87	50	23	247	33	9
317 009	Berghaupten	783	47	231	270	167	115	576	172	31
001	Berghaupten	783	47	231	270	167	115	576	172	31
317 011	Biberach	1 051	129	364	333	170	184	783	193	51
001	Biberach	940	123	310	317	147	166	697	175	48
002	Prinzbach	111	6	54	16	23	18	86	18	3
317 021	Durbach	1 248	59	403	286	341	218	930	267	33
001	Durbach	878	43	291	180	280	127	645	196	23
002	Ebersweier	370	16	112	106	61	91	285	71	10
317 026	Ettenheim, Stadt	3 364	317	1 287	890	805	382	2 235	881	149
001	Ettenheim	1 606	175	573	477	372	184	1 060	441	59
002	Ettenheimweiler	157	12	83	27	24	23	78	64	7
003	Wallburg	210	25	98	28	48	36	114	72	15
004	Münchweier	478	30	203	127	105	43	367	88	18
005	Ettenheimmünster	238	10	88	69	53	28	167	48	13
006	Altdorf	675	65	242	162	203	68	449	168	37
317 029	Fischerbach	472	12	122	128	173	49	391	54	16
001	Fischerbach	472	12	122	128	173	49	391	54	16
317 031	Friesenheim	4 042	230	1 609	1 131	812	490	2 689	1 164	119
001	Friesenheim	1 513	108	624	465	284	140	1 010	427	47
002	Oberweier	732	30	275	190	132	135	493	204	24
003	Heiligenzell	460	42	145	122	147	46	309	133	10
004	Oberschopfheim	894	32	369	253	166	106	586	269	23
005	Schuttern	443	18	196	101	83	63	291	131	15
317 034	Gengenbach, Stadt	3 637	461	1 176	1 102	879	480	2 848	590	144
001	Gengenbach	2 336	376	797	845	523	171	1 826	374	106
002	Reichenbach	577	51	182	122	123	150	463	82	19
003	Schwaibach	326	17	75	64	116	71	264	50	8
004	Bermersbach	398	17	122	71	117	88	295	84	11
317 039	Gutach (Schwarzwaldb.)	827	38	435	212	107	73	567	207	40
001	Gutach	827	38	435	212	107	73	567	207	40
317 040	Haslach im Kinzigtal,St.	2 422	189	996	766	378	282	1 684	641	81
001	Haslach	2 063	170	857	694	284	228	1 408	579	64
002	Schnellingen	118	4	70	26	17	5	76	30	10
003	Bollenbach	241	15	69	46	77	49	200	32	7
317 041	Hausach, Stadt	1 963	178	541	703	426	293	1 417	473	53
001	Hausach	1 768	173	432	656	415	265	1 298	409	44
002	Einbach	195	5	109	47	11	28	119	64	9

1) Ohne Freizeitwohnungen und ohne Wohnungen in Gebäuden mit vollständiger Wohnheimnutzung. – 2) Nur 1. Förderungsweg.

Noch: 2. Wohnungen in den Gemeindeteilen Baden-Württembergs am 25. Mai 1987 nach öffentlicher Förderung, Baualter des Gebäudes und Ausstattung

Schl.-Nr.	Gemeinde Gemeindeteil	Wohnungen ¹⁾		Davon (Sp. 1) in von . . . bis . . . errichteten Gebäuden				Darunter (Sp. 1)		
		insgesamt	darunter öffentlich gefördert ²⁾	bis 1948	1949 – 1968	1969 – 1978	1979 und später	mit Bad/Dusche und WC		ohne Bad/Dusche, mit WC
								mit	ohne	
1	2	3	4	5	6	7	8	9		
317 046	Hofstetten	412	26	99	60	167	86	327	73	5
001	Hofstetten	412	26	99	60	167	86	327	73	5
317 047	Hohberg	2 499	124	892	799	500	308	1 686	681	86
001	Hofweier	1 036	42	335	374	222	105	715	286	29
002	Niederschopfheim	949	52	357	270	177	145	627	260	36
003	Diersburg	514	30	200	155	101	58	344	135	21
317 051	Hornberg, Stadt	1 828	174	924	601	212	91	1 186	529	87
001	Hornberg	1 514	160	745	539	183	47	991	446	60
002	Niederwasser	129	7	57	23	16	33	93	26	6
003	Reichenbach	185	7	122	39	13	11	102	57	21
317 152	Kappel-Grafenhausen	1 346	83	640	290	223	193	801	443	63
001	Kappel	673	48	302	180	105	86	397	234	28
002	Grafenhausen	673	35	338	110	118	107	404	209	35
317 056	Kappelrodeck	1 989	3	656	653	424	256	1 452	431	80
001	Kappelrodeck	1 555	3	517	516	308	214	1 152	327	62
002	Waldulm	434	–	139	137	116	42	300	104	18
317 057	Kehl, Stadt	12 075	1 390	4 032	4 541	2 350	1 152	7 799	3 702	345
001	Nord	2 741	248	1 231	1 090	300	120	1 714	894	76
002	Mitte	2 594	492	516	1 771	230	77	1 824	654	97
003	Süd	1 605	264	236	447	573	349	855	717	20
004	Auenheim	803	77	405	200	144	54	446	325	25
005	Bodersweier	610	46	267	113	153	77	430	153	16
006	Goldscheuer	1 501	81	476	284	546	195	1 092	343	37
007	Hohnhurst	86	4	35	24	21	6	47	31	–
008	Kork	759	43	377	176	88	118	530	138	23
009	Leutesheim	474	30	192	166	76	40	293	154	16
010	Neumühl	480	73	129	180	121	50	299	153	22
011	Odelshofen	154	10	76	22	27	29	98	52	3
012	Querbach	132	8	41	34	32	25	84	45	–
013	Zierolshofen	136	14	51	34	39	12	87	43	6
317 059	Kippenheim	1 666	102	563	371	468	264	1 158	402	66
001	Kippenheim	1 259	83	394	288	375	202	909	279	48
002	Schmieheim	407	19	169	83	93	62	249	123	18
317 065	Lahr/Schwarzwald, Stadt	16 010	2 371	5 036	5 861	3 480	1 633	11 687	3 657	489
010	Lahr	2 764	356	1 371	418	433	542	1 950	645	113
020	Nord	1 603	154	604	573	311	115	1 243	309	39
030	Ost	662	26	232	317	69	44	526	124	9
040	Süd	2 398	477	751	1 435	137	75	1 281	931	138
050	Dinglingen-Ost	3 011	536	493	1 359	1 037	122	2 661	293	48
060	Dinglingen-West	828	439	153	519	98	58	483	323	7
070	Hugsweier	455	16	206	114	62	73	297	140	14
080	Kuhbach	570	52	212	224	96	38	417	119	27
090	Reichenbach	1 010	79	364	306	195	145	694	280	31
100	Sulz	1 145	63	382	354	250	159	875	217	43
110	Mietersheim	509	60	143	188	141	37	366	127	11
120	Kippenheimweiler	565	33	124	36	283	122	482	71	9
130	Langenwinkel	490	80	1	18	368	103	412	78	–
317 068	Lauf	1 370	71	456	416	287	211	964	304	67
001	Lauf	1 370	71	456	416	287	211	964	304	67
317 067	Lautenbach	599	65	264	133	148	54	443	132	20
001	Lautenbach	599	65	264	133	148	54	443	132	20
317 073	Mahlberg, Stadt	1 367	175	385	279	342	361	955	356	34
001	Mahlberg	942	125	244	178	259	261	662	248	21
002	Orschweier	425	50	141	101	83	100	293	108	13
317 075	Meißenheim	1 193	101	539	311	202	141	685	415	65
001	Meißenheim	710	70	320	179	126	85	405	248	44

1) Ohne Freizeitwohnungen und ohne Wohnungen in Gebäuden mit vollständiger Wohnheimnutzung. – 2) Nur 1. Förderungsweg.

Noch: **2. Wohnungen in den Gemeindeteilen Baden-Württembergs am 25. Mai 1987 nach öffentlicher Förderung, Baualter des Gebäudes und Ausstattung**

Schl.-Nr.	Gemeinde Gemeindeteil	Wohnungen ¹⁾		Davon (Sp. 1) in von . . . bis . . . errichteten Gebäuden				Darunter (Sp. 1)		
		insgesamt	darunter öffentlich gefördert ²⁾	bis 1948	1949 – 1968	1969 – 1978	1979 und später	mit Bad/Dusche und WC		ohne Bad/Dusche, mit WC
								mit	ohne	
1	2	3	4	5	6	7	8	9		
noch : Meißenheim										
002	Kürzell	483	31	219	132	76	56	280	167	21
317 078	Mühlenbach	431	42	210	103	60	58	310	90	21
001	Mühlenbach	431	42	210	103	60	58	310	90	21
317 151	Neuried	2 751	203	1 391	422	539	399	1 638	970	78
001	Altenheim	1 124	84	614	141	203	166	699	377	24
002	Müllen	137	14	34	36	44	23	96	33	–
003	Dundenheim	394	36	187	62	90	55	227	146	9
004	Ichenheim	873	58	454	145	155	119	487	332	40
005	Schutterzell	223	11	102	38	47	36	129	82	–
317 085	Nordrach	623	29	335	92	114	82	462	121	26
001	Nordrach	623	29	335	92	114	82	462	121	26
317 088	Oberharmersbach	727	8	331	185	112	99	501	180	28
001	Oberharmersbach	727	8	331	185	112	99	501	180	28
317 089	Oberkirch, Stadt	6 045	858	1 782	1 930	1 462	871	4 575	1 221	170
001	Oberkirch	3 493	644	1 092	1 232	730	439	2 602	760	105
002	Ringelbach	99	7	21	41	10	27	76	16	–
003	Tiergarten	248	17	67	60	67	54	178	52	11
004	Haslach	208	22	63	60	47	38	161	36	7
005	Stadelhofen	340	32	101	104	70	65	254	63	10
006	Zusenhofen	492	34	153	145	147	47	378	96	12
007	Nußbach	496	50	116	121	166	93	386	90	10
008	Bottenau	260	18	55	73	95	37	207	48	–
009	Ödsbach	409	34	114	94	130	71	333	60	10
317 093	Oberwolfach	818	92	324	251	143	100	578	208	24
001	Walke	259	18	134	74	30	21	164	83	9
002	Kirche	559	74	190	177	113	79	414	125	15
317 096	Offenburg, Stadt	21 804	2 374	6 801	8 838	3 871	2 294	15 072	6 001	609
110	Mitte	1 364	90	880	150	26	308	761	376	191
120	Nord	2 017	162	1 076	595	250	96	1 274	677	57
130	Nordost	2 723	225	769	1 195	549	210	2 062	594	62
140	Südost	3 194	230	1 597	1 338	199	60	1 764	1 353	66
150	Süd	733	194	56	453	40	184	378	342	13
160	Südwest	1 884	215	80	931	711	162	1 617	262	3
170	West	1 977	681	21	1 662	196	98	1 310	658	7
210	Bohlsbach	820	166	226	241	253	100	593	191	31
220	Windschläg	660	48	183	195	151	131	519	120	16
310	Rammersweier	1 031	64	245	369	261	156	780	227	23
320	Zell-Weierbach	1 404	67	444	479	314	167	1 022	339	38
330	Fessenbach	478	29	118	121	86	153	387	74	12
410	Elgersweier	898	46	232	337	198	131	702	158	25
420	Zunsweier	1 050	47	421	306	181	142	703	298	34
510	Bühl	268	17	108	97	44	19	195	65	8
520	Waltersweier	365	19	103	82	124	56	289	67	6
530	Weier	469	39	92	129	201	47	369	91	8
540	Griesheim	469	35	150	158	87	74	347	109	9
317 097	Ohlsbach	862	47	265	267	214	116	676	120	50
001	Ohlsbach	862	47	265	267	214	116	676	120	50
317 098	Oppenau, Stadt	1 715	141	783	541	241	150	1 301	345	62
001	Oppenau	1 028	96	470	402	117	39	737	246	41
002	Ibach	247	17	127	54	52	14	206	33	7
003	Lierbach	72	9	50	15	5	2	58	10	3
004	Maisach	77	–	54	11	11	1	50	20	6
005	Ramsbach	291	19	82	59	56	94	250	36	5
317 100	Ortenberg	1 126	32	361	378	206	181	867	233	23
001	Ortenberg	1 126	32	361	378	206	181	867	233	23
317 102	Ottenhöfen im Schwarzw.	1 114	41	474	359	191	90	836	216	57
001	Ottenhöfen	954	32	406	326	147	75	732	173	46

1) Ohne Freizeitwohnungen und ohne Wohnungen in Gebäuden mit vollständiger Wohnheimnutzung. – 2) Nur 1. Förderungsweg.

Noch: 2. Wohnungen in den Gemeindeteilen Baden-Württembergs am 25. Mai 1987 nach öffentlicher Förderung, Baualter des Gebäudes und Ausstattung

Schl.-Nr.	Gemeinde Gemeindeteil	Wohnungen ¹⁾		Davon (Sp. 1) in von . . . bis . . . errichteten Gebäuden				Darunter (Sp. 1)		
		insgesamt	darunter öffentlich gefördert ²⁾	bis 1948	1949 – 1968	1969 – 1978	1979 und später	mit Bad/Dusche und WC		ohne Bad/Dusche, mit WC
								mit	ohne	
								Sammelheizung		
1	2	3	4	5	6	7	8	9		
noch: Ottenhöfen im Schwarzw.										
002	Furschenbach	160	9	68	33	44	15	104	43	11
317 110	Renchen, Stadt	2 235	266	758	713	468	296	1 404	678	94
001	West	802	136	302	213	144	143	493	247	27
002	Ost	599	67	173	281	113	32	376	188	31
003	Ulm	602	34	216	156	150	80	382	179	28
004	Erlach	232	29	67	63	61	41	153	64	8
317 153	Rheinau, Stadt	3 518	307	1 658	804	576	480	1 996	1 342	115
001	Freistett	1 227	104	609	249	212	157	710	464	27
003	Rheinbischofsheim	625	51	281	165	91	88	338	246	35
005	Diersheim	334	41	156	81	43	54	181	133	17
007	Linx	328	12	162	70	58	38	199	108	9
009	Helmlingen	286	17	167	48	50	21	126	144	9
011	Memprechtshofen	274	28	130	73	34	37	141	121	11
013	Honau	225	24	75	66	31	53	163	56	3
015	Holzhausen	150	19	55	37	38	20	100	42	–
017	Hausgereut	69	11	23	15	19	12	38	28	–
317 113	Ringsheim	740	62	340	167	147	86	509	179	33
001	Ringsheim	740	62	340	167	147	86	509	179	33
317 114	Rust	955	100	310	282	205	158	563	328	39
001	Rust	955	100	310	282	205	158	563	328	39
317 116	Sasbach	1 656	107	467	505	428	256	1 254	320	60
001	Sasbach	1 085	85	299	340	239	207	809	227	37
002	Obersasbach	571	22	168	165	189	49	445	93	23
317 118	Sasbachwalden	1 095	16	239	193	471	192	828	214	32
001	Sasbachwalden	1 095	16	239	193	471	192	828	214	32
317 121	Schuttertal	1 068	57	501	265	178	124	711	313	34
001	Dörlinbach	345	11	153	96	48	48	221	114	8
002	Schuttertal	372	32	159	93	79	41	277	89	3
003	Schweighausen	351	14	189	76	51	35	213	110	23
317 122	Schutterwald	2 183	74	611	688	538	346	1 651	470	45
001	Schutterwald	1 664	68	449	545	425	245	1 274	347	30
002	Langhurst	286	–	77	91	54	64	211	66	6
003	Höfen	233	–	85	52	59	37	166	57	9
317 150	Schwanau	2 100	123	1 093	432	336	239	1 217	715	78
001	Ottenheim	818	34	415	182	118	103	483	278	27
002	Allmannsweiler	420	26	210	63	94	53	230	145	25
003	Nonnenweiler	662	50	360	144	94	64	380	225	20
004	Wittenweiler	200	13	108	43	30	19	124	67	6
317 126	Seebach	463	24	198	128	85	52	350	82	29
001	Seebach	463	24	198	128	85	52	350	82	29
317 127	Seelbach	1 835	171	638	488	505	204	1 223	544	54
001	Seelbach	1 605	152	543	433	452	177	1 074	478	43
002	Schönberg	56	–	41	6	8	1	30	19	5
003	Wittelbach	174	–	54	49	45	26	119	47	6
317 129	Steinach	1 143	54	435	325	223	160	816	250	40
001	Steinach	806	36	286	243	178	99	583	174	31
002	Welschensteinach	337	18	149	82	45	61	233	76	9
317 141	Willstätt	2 713	188	1 004	557	812	340	1 931	685	49
001	Willstätt	916	28	304	218	315	79	712	172	17
002	Sand	488	53	149	130	153	56	358	113	8
003	Hesselhurst	248	4	125	33	56	34	156	80	4
004	Eckartsweiler	407	52	141	59	139	68	266	127	8
005	Legelshurst	654	51	285	117	149	103	439	193	12

1) Ohne Freizeitwohnungen und ohne Wohnungen in Gebäuden mit vollständiger Wohnheimnutzung. – 2) Nur 1. Förderungsweg.

Noch: 2. Wohnungen in den Gemeindeteilen Baden-Württembergs am 25. Mai 1987 nach öffentlicher Förderung, Baualter des Gebäudes und Ausstattung

Schl.-Nr.	Gemeinde Gemeindeteil	Wohnungen ¹⁾		Davon (Sp. 1) in von . . . bis . . . errichteten Gebäuden				Darunter (Sp. 1)		
		insgesamt	darunter öffentlich gefördert ²⁾	bis 1948	1949 – 1968	1969 – 1978	1979 und später	mit Bad/Dusche und WC		ohne Bad/Dusche, mit WC
								mit	ohne	
		1	2	3	4	5	6	7	8	9
317 145	Wolfach, Stadt	2 336	310	876	859	414	187	1 688	518	100
001	Wolfach	1 641	251	562	740	288	51	1 145	412	63
002	Kinzigtal	311	33	147	70	64	30	227	60	22
003	Kirnbach	384	26	167	49	62	106	316	46	15
317 146	Zell am Harmersbach,St.	2 390	187	780	618	600	392	1 761	506	88
001	Zell am Harmersbach	1 295	97	402	390	263	240	940	289	50
002	Unterharmersbach	839	64	247	198	272	122	629	169	28
003	Unterentersbach	214	22	94	28	63	29	162	38	–
004	Oberentersbach	42	4	37	2	2	1	30	10	–
	Ortenaukreis	138 938	13 200	48 573	44 549	28 947	16 869	96 985	35 383	4 528
	Region Südlicher Oberrhein	348 634	40 097	108 160	111 342	80 683	48 449	258 350	72 743	11 055

Region Schwarzwald-Baar-Heuberg

Landkreise										
325	Rottweil									
325 001	Aichhalden	1 445	69	532	475	294	144	848	423	125
010	Aichhalden	944	46	306	323	213	102	572	267	82
020	Rötenberg	501	23	226	152	81	42	276	156	43
325 009	Bösingen	917	48	271	305	167	174	601	235	75
010	Herrenzimmern	445	24	130	157	85	73	299	119	27
020	Bösingen	472	24	141	148	82	101	302	116	48
325 072	Deißlingen	1 919	210	731	532	357	299	1 228	518	131
010	Deißlingen	1 325	157	543	376	228	178	830	362	97
020	Lauffen	594	53	188	156	129	121	398	156	34
325 011	Dietingen	1 203	72	439	374	228	162	666	395	123
001	Dietingen	477	34	150	145	108	74	323	119	32
002	Irslingen	269	18	97	91	42	39	126	100	40
003	Böhringen	287	13	104	100	54	29	137	116	26
004	Rotenzimmern	111	3	62	19	17	13	46	41	20
005	Gößlingen	59	4	26	19	7	7	34	19	5
325 012	Dornhan, Stadt	2 037	98	945	553	279	260	1 222	579	207
010	Dornhan	826	45	331	256	109	130	513	236	68
020	Fürnsal	142	8	68	29	21	24	95	31	12
030	Leinstetten	221	9	116	52	26	27	156	42	18
040	Bettenhausen	84	8	52	17	13	2	43	27	14
050	Marschalkenzimmern	365	9	169	111	52	33	191	133	37
060	Weiden	284	11	143	60	45	36	159	91	32
070	Busenweiler	78	8	39	19	13	7	39	15	20
080	Gundelshausen	37	–	27	9	–	1	26	4	6
325 014	Dunningen	1 662	45	603	498	301	260	1 038	452	141
001	Dunningen	927	32	342	294	174	117	596	236	75
002	Lackendorf	173	6	61	50	30	32	109	48	12
003	Seedorf	562	7	200	154	97	111	333	168	54
325 015	Epfendorf	1 179	52	382	391	266	140	722	360	80
010	Epfendorf	652	37	176	243	156	77	436	171	34
020	Talhausen	66	3	32	24	7	3	30	32	4
030	Harthausen	174	4	70	57	37	10	87	67	18
040	Trichtingen	287	8	104	67	66	50	169	90	24
325 071	Eschbronn	727	42	277	167	188	95	448	186	78
001	Locherhof	324	17	123	82	64	55	198	85	35
002	Mariazell	403	25	154	85	124	40	250	101	43

1) Ohne Freizeitwohnungen und ohne Wohnungen in Gebäuden mit vollständiger Wohnheimnutzung. – 2) Nur 1. Förderungsweg.

Noch: 2. Wohnungen in den Gemeindeteilen Baden-Württembergs am 25. Mai 1987 nach öffentlicher Förderung, Baualter des Gebäudes und Ausstattung

Schl.-Nr.	Gemeinde Gemeindeteil	Wohnungen ¹⁾		Davon (Sp. 1) in von . . . bis . . . errichteten Gebäuden				Darunter (Sp. 1)		
		insgesamt	darunter öffentlich gefördert ²⁾	bis 1948	1949 – 1968	1969 – 1978	1979 und später	mit Bad/Dusche und WC		ohne Bad/Dusche, mit WC
								mit	ohne	
								Sammelheizung		
1	2	3	4	5	6	7	8	9		
325 070	Fluorn-Winzeln	1 048	47	441	306	179	122	593	321	86
001	Winzeln	525	30	218	153	86	68	337	117	42
002	Fluorn	523	17	223	153	93	54	256	204	44
325 024	Hardt	759	51	215	239	205	100	555	150	42
001	Hardt	759	51	215	239	205	100	555	150	42
325 036	Lauterbach	1 301	94	688	389	164	60	844	336	95
001	Lauterbach	1 301	94	688	389	164	60	844	336	95
325 045	Oberndorf am Neckar, St.	5 660	397	2 252	1 932	1 003	473	2 983	2 291	328
010	Oberndorf am Neckar	3 114	278	1 246	1 118	538	212	1 549	1 416	126
020	Aistaig	692	20	269	234	118	71	358	296	35
030	Altoberndorf	324	10	128	99	81	16	194	101	17
040	Beffendorf	309	20	98	113	65	33	194	85	23
050	Bochingen	533	32	212	175	84	62	308	180	42
060	Boll	277	18	119	73	52	33	157	86	29
070	Hochmössingen	411	19	180	120	65	46	223	127	56
325 049	Rottweil, Stadt	9 071	1 400	3 353	3 358	1 399	961	5 979	2 532	446
010	Rottweil	6 950	1 180	2 597	2 814	913	626	4 587	1 964	300
020	Bühlingen	343	33	124	50	111	58	237	82	20
030	Feckenhausen	100	9	47	26	11	16	56	35	8
040	Gölldorf	662	82	243	228	112	79	409	204	47
050	Hausen	311	27	72	58	130	51	241	57	12
060	Neufra	373	42	117	103	59	94	272	78	22
070	Neukirch	172	9	65	40	41	26	106	45	16
080	Zepfenhan	160	18	88	39	22	11	71	67	21
325 050	Schenkenzell	719	66	315	229	124	51	417	250	39
010	Schenkenzell	584	53	229	196	111	48	359	181	35
020	Kaltbrunn	135	13	86	33	13	3	58	69	4
325 051	Schiltach, Stadt	1 540	147	758	476	148	158	976	462	89
001	Schiltach	1 228	129	589	388	129	122	789	370	66
002	Lehengericht	312	18	169	88	19	36	187	92	23
325 053	Schramberg, Stadt	7 564	648	3 457	2 296	1 190	621	4 780	2 175	558
010	Schramberg	3 960	271	2 666	940	211	143	2 184	1 409	347
020	Sulgen	2 826	347	577	1 161	746	342	2 106	545	157
030	Schönbronn	49	–	18	8	17	6	24	15	8
040	Heiligenbronn	142	8	38	59	25	20	98	40	4
050	Waldmössingen	587	22	158	128	191	110	368	166	42
325 057	Sulz am Neckar, Stadt	3 979	234	1 782	1 141	611	445	2 114	1 445	320
010	Sulz am Neckar	1 518	121	674	517	185	142	831	586	79
020	Bergfelden	473	30	208	124	81	60	237	167	49
030	Dürrenmettstetten	146	–	87	31	10	18	73	61	11
040	Fischingen	267	12	149	68	26	24	128	102	18
050	Glatt	244	14	80	90	46	28	147	68	23
060	Holzhausen	278	14	98	58	90	32	175	75	21
070	Hopfau	242	–	124	60	36	22	130	80	22
080	Mühlheim	317	14	149	85	43	40	159	122	33
090	Renfrizhausen	219	9	103	42	29	45	101	84	29
100	Sigmarswangen	275	12	110	66	65	34	133	100	35
325 058	Tennenbronn	1 288	83	431	419	247	191	964	237	67
001	Tennenbronn	1 288	83	431	419	247	191	964	237	67
325 060	Villingendorf	931	109	196	333	220	182	631	261	36
010	Villingendorf	931	109	196	333	220	182	631	261	36
325 061	Vöhringen	1 250	93	482	366	212	190	631	484	125
010	Vöhringen	928	69	342	272	159	155	478	356	86
020	Wittershausen	322	24	140	94	53	35	153	128	39
325 064	Wellendingen	889	39	387	202	148	152	543	209	101
010	Wellendingen	598	24	253	142	105	98	370	140	64

1) Ohne Freizeitwohnungen und ohne Wohnungen in Gebäuden mit vollständiger Wohnheimnutzung. – 2) Nur 1. Förderungsweg.

Noch: 2. Wohnungen in den Gemeindeteilen Baden-Württembergs am 25. Mai 1987 nach öffentlicher Förderung, Baualter des Gebäudes und Ausstattung

Schl.-Nr.	Gemeinde Gemeindeteil	Wohnungen ¹⁾		Davon (Sp. 1) in von . . . bis . . . errichteten Gebäuden				Darunter (Sp. 1)		
		insgesamt	darunter öffentlich gefördert ²⁾	bis 1948	1949 – 1968	1969 – 1978	1979 und später	mit Bad/Dusche und WC		ohne Bad/Dusche, mit WC
								mit	ohne	
								Sammelheizung		
		1	2	3	4	5	6	7	8	9
noch: Wellendingen										
020	Wilflingen	291	15	134	60	43	54	173	69	37
325 069	Zimmern ob Rottweil	1 734	84	508	443	486	297	1 165	411	107
001	Zimmern ob Rottweil	1 082	65	249	320	331	182	769	238	55
002	Horgen	259	10	95	48	70	46	168	63	14
003	Flözlingen	204	6	98	29	45	32	117	53	21
004	Stetten ob Rottweil	189	3	66	46	40	37	111	57	17
	Rottweil	48 822	4 128	19 445	15 424	8 416	5 537	29 948	14 712	3 399
326	Schwarzwald-Baar-Kreis									
326 003	Bad Dürkheim, Stadt	4 633	221	1 053	1 002	1 664	914	3 848	605	152
001	Bad Dürkheim	3 270	124	438	770	1 395	667	2 931	264	61
003	Hochemmingen	308	22	80	41	70	117	249	48	9
004	Ober-Unterbaldingen	393	28	220	80	58	35	225	124	40
005	Sunthausen	256	25	97	54	64	41	181	66	8
006	Biesingen	131	10	67	25	20	19	85	34	6
007	Öfingen	275	12	151	32	57	35	177	69	28
326 005	Blumberg, Stadt	3 602	460	1 692	1 016	579	315	2 469	814	265
001	Mitte	212	8	150	42	5	15	163	39	8
002	West	431	35	300	110	21	–	185	133	94
003	Nord	292	184	4	66	149	73	278	14	–
004	Nordost	569	72	4	286	214	65	509	57	–
005	Süd	288	37	211	73	3	1	170	77	32
006	Ost	320	36	142	157	19	2	173	125	22
007	Zollhaus	129	3	74	39	6	10	94	29	4
008	Randen	36	–	23	7	3	3	29	6	–
009	Achdorf-Untertal	93	7	52	10	10	21	53	26	9
010	Achdorf-Obertal	47	–	34	3	5	5	26	15	6
012	Epfenhofen	110	9	55	33	13	9	64	44	–
013	Fützen	238	6	153	37	28	20	160	55	20
014	Hondingen	157	24	104	23	8	22	112	31	10
015	Kommigen	84	4	44	15	12	13	58	16	8
016	Nordhalden	65	–	36	15	9	5	53	7	4
017	Riedböhringen	268	12	133	63	45	27	194	63	10
018	Riedöschingen	263	21	173	37	29	24	148	77	35
326 006	Bräunlingen, Stadt	1 821	177	664	599	342	216	1 364	350	80
001	Bräunlingen	1 357	135	481	482	259	135	1 037	243	63
002	Döggingen	294	33	130	78	40	46	201	73	11
003	Bruggen	29	–	9	6	9	5	22	4	–
004	Waldhausen	48	3	12	6	14	16	39	8	–
005	Unterbränd	78	5	19	26	20	13	57	15	4
006	Mistelbrunn	15	–	13	1	–	1	8	7	–
326 075	Brigachtal	1 730	131	262	361	800	307	1 475	208	36
001	Klengen	804	60	139	198	366	101	678	106	15
002	Kirchdorf	606	54	70	82	338	116	522	65	15
003	Überauchen	320	17	53	81	96	90	275	37	6
326 010	Dauchingen	1 121	101	200	278	418	225	974	115	30
001	Dauchingen	1 121	101	200	278	418	225	974	115	30
326 012	Donaueschingen, Stadt	7 238	1 232	2 311	2 385	1 528	1 014	5 792	1 116	258
010	Donaueschingen	5 383	1 144	1 488	1 970	1 169	756	4 459	750	131
020	Aasen	350	16	139	81	90	40	234	71	42
030	Grüningen	251	20	86	54	65	46	192	47	12
040	Heidenhofen	79	–	40	13	7	19	48	28	3
050	Hubertshofen	96	10	43	16	12	25	77	12	5
060	Pföhren	402	9	170	96	80	56	292	76	25
070	Wolterdingen	465	28	194	122	95	54	373	72	18
080	Neudingen	212	–	151	33	10	18	117	60	22
326 017	Furtwangen i.Schw., St.	4 042	423	1 442	1 292	1 032	276	2 941	863	162
001	Furtwangen	3 198	384	1 117	1 119	793	169	2 357	661	115
004	Neukirch	293	10	120	88	57	28	199	65	23

1) Ohne Freizeitwohnungen und ohne Wohnungen in Gebäuden mit vollständiger Wohnheimnutzung. – 2) Nur 1. Förderungsweg.

Noch: **2. Wohnungen in den Gemeindeteilen Baden-Württembergs am 25. Mai 1987 nach öffentlicher Förderung, Baualter des Gebäudes und Ausstattung**

Schl.-Nr.	Gemeinde Gemeindeteil	Wohnungen ¹⁾		Davon (Sp. 1) in von ... bis ... errichteten Gebäuden				Darunter (Sp. 1)			
		insgesamt	darunter öffentlich gefördert ²⁾	bis 1948	1949 – 1968	1969 – 1978	1979 und später	mit Bad/Dusche und WC		ohne Bad/Dusche, mit WC	
								mit	ohne		
								Sammelheizung			
		1	2	3	4	5	6	7	8	9	
noch: Furtwangen i.Schw., St.											
005	Rohrbach	133	–	74	10	29	20	93	33	5	
006	Schönenbach	379	18	105	69	150	55	268	93	16	
010	Linach	39	–	26	6	3	4	24	11	3	
326 020	Gütenbach	550	41	236	227	63	24	360	136	43	
001	Gütenbach	550	41	236	227	63	24	360	136	43	
326 027	Hüfingen, Stadt	2 171	279	804	588	394	385	1 672	396	87	
001	Hüfingen	1 556	253	434	504	325	293	1 237	259	50	
002	Sumpfohren	69	5	51	11	1	6	42	19	8	
003	Fürstenberg	121	3	68	17	15	21	100	15	4	
004	Behla	100	4	58	17	11	14	79	16	3	
005	Hausen vor Wald	125	6	65	20	19	21	94	23	7	
006	Mundelfingen	200	8	128	19	23	30	120	64	15	
326 031	Königsfeld i.Schwarzw.	2 008	134	799	595	387	227	1 430	457	74	
010	Königsfeld i. Schwarzw.	746	60	313	273	96	64	539	152	19	
020	Weiler	186	27	72	48	43	23	118	62	5	
030	Burgberg	199	5	74	51	52	22	146	42	8	
040	Erdmannsweiler	226	16	80	43	61	42	173	47	6	
050	Buchenberg	323	11	146	92	54	31	218	81	21	
060	Neuhausen	328	15	114	88	81	45	236	73	15	
326 037	Mönchweiler	1 184	97	362	344	317	161	935	184	49	
010	Mönchweiler	1 184	97	362	344	317	161	935	184	49	
326 041	Niedereschach	1 607	149	436	314	460	397	1 272	266	46	
010	Niedereschach	860	73	203	156	289	212	700	123	23	
020	Schabenhausen	164	21	45	50	42	27	120	34	7	
030	Kappel	272	25	77	56	64	75	229	33	8	
040	Fischbach	311	30	111	52	65	83	223	76	8	
326 054	Schönwald i.Schwarzw.	860	39	284	231	208	137	677	124	48	
001	Schönwald i. Schwarzw.	860	39	284	231	208	137	677	124	48	
326 055	Schonach im Schwarzw.	1 774	110	667	661	307	139	1 295	382	89	
001	Schonach i. Schwarzw.	1 697	110	611	642	306	138	1 265	347	79	
002	Rohrhardsberg	33	–	24	8	1	–	11	16	5	
003	Schonachbach	44	–	32	11	–	1	19	19	5	
326 052	St. Georgen i. Schw., St.	5 581	933	1 675	2 366	1 081	459	3 907	1 348	281	
001	Sankt Georgen 1	2 902	390	1 272	1 338	170	122	1 682	981	207	
002	Sankt Georgen 2	1 552	476	35	770	604	143	1 400	141	9	
003	Brigach	199	16	30	17	129	23	180	15	3	
004	Sommerau	64	–	35	26	1	2	41	13	8	
005	Brigach-Stockwald	7	–	5	1	–	1	–	5	–	
006	Langenschiltach	203	11	87	35	55	26	138	47	18	
007	Oberkirnach	64	–	48	8	4	4	34	21	9	
008	Stockburg	36	3	28	6	–	2	–	17	4	
009	Peterzell	554	36	135	165	118	136	416	108	23	
326 060	Triberg i. Schwarzw., St.	2 375	178	1 385	721	121	148	1 651	557	142	
001	Triberg	1 860	168	1 049	609	83	119	1 302	438	109	
002	Nußbach	342	7	226	78	20	18	230	87	22	
003	Gremmelsbach	173	3	110	34	18	11	119	32	11	
326 061	Tuningen	837	73	356	214	172	95	545	234	51	
001	Tuningen	837	73	356	214	172	95	545	234	51	
326 065	Unterkirnach	765	57	185	190	317	73	590	129	36	
001	Unterkirnach	765	57	185	190	317	73	590	129	36	
326 074	Villingen-Schwenng.,St.	32 603	5 574	9 790	12 967	6 424	3 422	24 281	6 414	1 578	
010	Villingen	15 233	3 265	3 658	6 721	3 176	1 678	11 836	2 803	476	
020	Schwenningen	13 517	2 057	5 306	5 221	1 960	1 030	9 377	3 052	937	
030	Mühlhausen	281	14	82	96	44	59	206	52	14	
035	Weigheim	418	18	102	182	78	56	296	84	31	
040	Marbach	825	46	116	178	416	115	700	98	22	

1) Ohne Freizeitwohnungen und ohne Wohnungen in Gebäuden mit vollständiger Wohnheimnutzung. – 2) Nur 1. Förderungsweg.

Noch: 2. Wohnungen in den Gemeindeteilen Baden-Württembergs am 25. Mai 1987 nach öffentlicher Förderung, Baualter des Gebäudes und Ausstattung

Schl.-Nr.	Gemeinde Gemeindeteil	Wohnungen ¹⁾		Davon (Sp. 1) in von . . . bis . . . errichteten Gebäuden				Darunter (Sp. 1)		
		insgesamt	darunter öffentlich gefördert ²⁾	bis 1948	1949 – 1968	1969 – 1978	1979 und später	mit Bad/Dusche und WC		ohne Bad/Dusche, mit WC
								mit	ohne	
								Sammelheizung		
1	2	3	4	5	6	7	8	9		
noch : Villingen-Schwenn.,St.										
045	Weilersbach	368	24	91	69	128	80	293	60	–
050	Rietheim	311	–	62	68	133	48	258	29	19
060	Tannheim	388	23	142	115	64	67	258	101	25
070	Herzogenweiler	66	–	20	19	18	9	58	6	–
080	Pfaffenweiler	709	60	103	164	259	183	606	59	24
090	Obereschach	487	54	108	134	148	97	393	70	18
326 068	Vöhrenbach, Stadt	1 463	102	785	397	210	71	957	377	112
001	Vöhrenbach	1 077	92	547	321	164	45	716	278	75
002	Hammereisenb.-Bregenb.	177	4	84	44	32	17	126	41	10
003	Urach	126	–	99	15	8	4	70	29	19
004	Langenbach	83	–	55	17	6	5	45	29	8
Schwarzwald-Baar-Kreis		77 965	10 511	25 388	26 748	16 824	9 005	58 435	15 075	3 619
327	Tuttlingen									
327 002	Aldingen	2 078	439	576	843	419	240	1 291	634	123
010	Aldingen	1 697	414	384	765	372	176	1 088	505	89
020	Aixheim	381	25	192	78	47	64	203	129	34
327 004	Bärenthal	158	4	76	42	22	18	94	50	13
010	Bärenthal	158	4	76	42	22	18	94	50	13
327 005	Balgheim	255	26	83	65	61	46	175	52	21
020	Balgheim	255	26	83	65	61	46	175	52	21
327 006	Böttingen	416	14	158	140	68	50	232	147	34
010	Böttingen	416	14	158	140	68	50	232	147	34
327 007	Bubsheim	231	6	97	59	44	31	129	69	15
010	Bubsheim	231	6	97	59	44	31	129	69	15
327 008	Buchheim	194	8	114	34	17	29	98	72	19
001	Buchheim	194	8	114	34	17	29	98	72	19
327 009	Deilingen	504	32	186	141	92	85	253	190	56
020	Deilingen	504	32	186	141	92	85	253	190	56
327 010	Denkingen	681	46	193	202	176	110	490	151	39
010	Denkingen	681	46	193	202	176	110	490	151	39
327 011	Dürbheim	483	30	203	112	100	68	257	164	44
010	Dürbheim	483	30	203	112	100	68	257	164	44
327 012	Durchhausen	267	32	95	64	61	47	177	69	17
010	Durchhausen	267	32	95	64	61	47	177	69	17
327 013	Egesheim	163	13	70	48	24	21	83	55	16
030	Egesheim	163	13	70	48	24	21	83	55	16
327 057	Emmingen-Liptingen	1 204	62	395	311	272	226	832	274	91
010	Emmingen	750	45	185	229	197	139	531	181	34
020	Liptingen	454	17	210	82	75	87	301	93	57
327 016	Fridingen a.d. Donau,St.	1 096	73	361	366	189	180	615	391	77
010	Fridingen a. d. Donau	1 096	73	361	366	189	180	615	391	77
327 017	Frittlingen	602	59	239	140	110	113	388	168	38
010	Frittlingen	602	59	239	140	110	113	388	168	38
327 018	Geisingen, Stadt	1 698	145	743	467	264	224	1 198	387	84
010	Geisingen	754	116	237	276	132	109	556	167	26
020	Gutmadingen	222	17	102	73	27	20	154	56	9
030	Kirchen-Hausen	258	–	144	49	32	33	177	60	12
040	Aulfingen	180	–	106	28	25	21	116	50	12
050	Leipferdingen	284	6	154	41	48	41	195	54	25

1) Ohne Freizeitwohnungen und ohne Wohnungen in Gebäuden mit vollständiger Wohnheimnutzung. – 2) Nur 1. Förderungsweg.

Noch: 2. Wohnungen in den Gemeindeteilen Baden-Württembergs am 25. Mai 1987 nach öffentlicher Förderung, Baualter des Gebäudes und Ausstattung

Schl.-Nr.	Gemeinde Gemeindeteil	Wohnungen ¹⁾		Davon (Sp. 1) in von ... bis ... errichteten Gebäuden				Darunter (Sp. 1)		
		insgesamt	darunter öffentlich gefördert ²⁾	bis 1948	1949 – 1968	1969 – 1978	1979 und später	mit Bad/Dusche und WC		ohne Bad/Dusche, mit WC
								mit	ohne	
								Sammelheizung		
1	2	3	4	5	6	7	8	9		
327 019	Gosheim	1 128	168	214	562	206	146	854	211	59
040	Gosheim	1 128	168	214	562	206	146	854	211	59
327 020	Gunningen	189	6	78	33	40	38	96	70	20
010	Gunningen	189	6	78	33	40	38	96	70	20
327 023	Hausen ob Verena	236	12	108	48	44	36	141	59	33
010	Hausen ob Verena	236	12	108	48	44	36	141	59	33
327 025	Immendingen	1 894	90	709	721	262	202	1 176	461	139
010	Immendingen	1 095	54	308	584	127	76	707	280	78
020	Zimmern	206	23	74	29	49	54	152	29	14
030	Mauenheim	122	–	81	14	16	11	65	32	7
040	Hattingen	265	6	123	53	46	43	151	60	25
050	Ippingen	124	–	72	29	14	9	53	39	9
060	Hintschingen	82	4	51	12	10	9	48	21	6
327 027	Irndorf	254	11	129	51	35	39	149	79	20
010	Irndorf	254	11	129	51	35	39	149	79	20
327 029	Königsheim	160	6	51	69	20	20	102	40	14
050	Königsheim	160	6	51	69	20	20	102	40	14
327 030	Kolbingen	376	21	135	118	73	50	215	119	32
001	Kolbingen	376	21	135	118	73	50	215	119	32
327 033	Mahlstetten	249	4	103	71	37	38	135	91	21
010	Mahlstetten	249	4	103	71	37	38	135	91	21
327 036	Mühlheim a.d. Donau,St.	1 237	154	430	386	214	207	873	258	94
010	Mühlheim a. d. Donau	989	139	307	321	185	176	687	216	76
020	Stetten a. d. Donau	248	15	123	65	29	31	186	42	18
327 038	Neuhausen ob Eck	1 126	72	449	320	209	148	607	379	93
010	Neuhausen ob Eck	691	45	233	230	143	85	369	228	68
020	Schwandorf	242	12	132	56	23	31	127	85	14
030	Worndorf	193	15	84	34	43	32	111	66	11
327 040	Reichenbach a. Heuberg	159	15	71	48	24	16	84	49	14
060	Reichenbach am Heuberg	159	15	71	48	24	16	84	49	14
327 041	Renquishausen	201	11	92	50	27	32	118	66	12
010	Renquishausen	201	11	92	50	27	32	118	66	12
327 056	Rietheim-Weilheim	882	44	308	260	188	126	643	176	47
010	Rietheim	536	19	173	167	135	61	416	85	23
020	Weilheim	346	25	135	93	53	65	227	91	24
327 055	Seitingen-Oberflacht	683	43	246	188	127	122	464	151	53
010	Seitingen	414	27	146	125	69	74	288	81	33
020	Oberflacht	269	16	100	63	58	48	176	70	20
327 046	Spaichingen, Stadt	3 819	484	917	1 354	869	679	2 936	709	148
010	Spaichingen	3 819	484	917	1 354	869	679	2 936	709	148
327 048	Talheim	375	24	194	81	62	38	216	134	25
010	Talheim	375	24	194	81	62	38	216	134	25
327 049	Trossingen, Stadt	4 944	406	1 824	1 720	772	628	3 314	1 352	238
010	Trossingen	4 463	370	1 694	1 613	669	487	2 963	1 248	220
020	Schura	481	36	130	107	103	141	351	104	18
327 050	Tuttlingen, Stadt	13 456	1 911	5 548	4 341	2 387	1 180	8 004	4 175	708
010	Tuttlingen 1	8 332	1 059	3 915	2 261	1 474	682	4 684	2 721	500
020	Tuttlingen 2	2 608	609	885	1 274	298	151	1 556	868	96
030	Möhringen	1 506	159	418	501	399	188	1 152	271	57
040	Eßlingen	114	–	47	26	15	26	66	39	5

1) Ohne Freizeitwohnungen und ohne Wohnungen in Gebäuden mit vollständiger Wohnheimnutzung. – 2) Nur 1. Förderungsweg.

Noch: 2. Wohnungen in den Gemeindeteilen Baden-Württembergs am 25. Mai 1987 nach öffentlicher Förderung, Baualter des Gebäudes und Ausstattung

Schl.-Nr.	Gemeinde Gemeindeteil	Wohnungen ¹⁾		Davon (Sp. 1) in von . . . bis . . . errichteten Gebäuden				Darunter (Sp. 1)		
		insgesamt	darunter öffentlich gefördert ²⁾	bis 1948	1949 – 1968	1969 – 1978	1979 und später	mit Bad/Dusche und WC		ohne Bad/Dusche, mit WC
								mit	ohne	
		1	2	3	4	5	6	7	8	9
noch: Tuttlingen, Stadt										
	050 Nendingen	896	–	283	279	201	133	546	276	50
327 051	Wehingen	1 142	251	245	531	258	108	748	297	71
	070 Wehingen	1 142	251	245	531	258	108	748	297	71
327 054	Wurmlingen	1 332	134	495	312	355	170	874	337	99
	010 Wurmlingen	1 332	134	495	312	355	170	874	337	99
	Tuttlingen	43 872	4 856	15 935	14 298	8 128	5 511	28 061	12 086	2 627
	Region Schwarzwald-Baar-Heub.	170 659	19 495	60 768	56 470	33 368	20 053	116 444	41 873	9 645

Region Hochrhein-Bodensee

Landkreise										
335 Konstanz										
335 001	Aach, Stadt	539	20	257	121	88	73	300	195	33
001	Aach	539	20	257	121	88	73	300	195	33
335 002	Allensbach	2 257	94	565	526	757	409	1 918	289	43
001	Allensbach	1 685	74	398	405	555	327	1 436	223	24
002	Hegne	233	6	62	74	58	39	198	27	8
003	Kaltbrunn	222	8	48	30	123	21	186	30	3
004	Langenrain-Freudental	117	6	57	17	21	22	98	9	8
335 098	Bodman-Ludwigshafen	1 500	46	410	486	352	252	1 118	321	38
001	Ludwigshafen	1 030	39	239	361	242	188	776	204	29
002	Bodman	470	7	171	125	110	64	342	117	9
335 015	Büsingen am Hochrhein	730	1	204	78	247	201	654	53	17
001	Büsingen am Hochrhein	730	1	204	78	247	201	654	53	17
335 021	Eigeltingen	996	46	520	135	192	149	586	319	48
001	Eigeltingen	478	28	204	78	119	77	306	148	13
002	Heudorf im Hegau	152	–	79	24	24	25	91	43	7
003	Honstetten	135	4	96	15	8	16	64	50	13
004	Münchhöf	91	5	44	4	27	16	61	25	3
005	Reute	60	5	46	4	5	5	27	23	4
006	Rorgenwies	80	–	51	10	9	10	37	30	8
335 022	Engen, Stadt	3 310	330	1 211	924	789	386	2 416	695	131
001	Engen	1 983	255	585	644	507	247	1 510	380	56
002	Bargen	86	3	49	18	11	8	45	26	11
003	Biesendorf	54	–	34	11	4	5	32	16	4
004	Bittelbrunn	99	9	59	16	14	10	54	41	3
005	Neuhausen	184	11	96	39	36	13	149	25	7
006	Stetten	65	–	41	8	13	3	25	26	8
007	Zimmerholz	102	4	69	24	7	2	51	37	9
008	Anselfingen	259	25	107	59	67	26	175	65	16
009	Welschingen	478	22	171	105	130	72	375	79	17
335 025	Gaienhofen	1 177	35	284	336	370	187	926	217	27
001	Gaienhofen	364	15	100	109	87	68	304	50	9
002	Horn	424	10	88	131	151	54	349	64	6
003	Gundholzen	159	4	31	34	59	35	98	53	8
004	Hemmenhofen	230	6	65	62	73	30	175	50	4
335 026	Gailingen	946	62	428	205	208	105	659	235	32
001	Gailingen	946	62	428	205	208	105	659	235	32
335 028	Gottmadingen	3 389	573	1 046	1 386	601	356	2 437	834	90
001	Gottmadingen	2 435	501	650	1 126	413	246	1 782	589	50
002	Bietingen	385	–	144	152	53	36	271	95	12

1) Ohne Freizeitwohnungen und ohne Wohnungen in Gebäuden mit vollständiger Wohnheimnutzung. – 2) Nur 1. Förderungsweg.

Noch: **2. Wohnungen in den Gemeindeteilen Baden-Württembergs am 25. Mai 1987 nach öffentlicher Förderung, Baualter des Gebäudes und Ausstattung**

Schl.-Nr.	Gemeinde Gemeindeteil	Wohnungen ¹⁾		Davon (Sp. 1) in von . . . bis . . . errichteten Gebäuden				Darunter (Sp. 1)		
		insgesamt	darunter öffentlich gefördert ²⁾	bis 1948	1949 – 1968	1969 – 1978	1979 und später	mit Bad/Dusche und WC		ohne Bad/Dusche, mit WC
								mit	ohne	
								Sammelheizung		
		1	2	3	4	5	6	7	8	9
noch: Gottmadingen										
003	Ebringen	87	–	47	13	11	16	56	25	5
004	Randegg	482	45	205	95	124	58	328	125	23
335 035	Hilzingen	2 342	125	829	487	713	313	1 716	535	79
001	Hilzingen	1 212	81	335	308	423	146	929	250	30
002	Duchtlingen	168	8	76	16	58	18	128	33	5
003	Schlatt am Randen	132	–	60	17	36	19	79	44	8
004	Weiterdingen	254	10	149	34	40	31	163	71	18
005	Binningen	245	–	122	37	44	42	163	67	13
006	Riedheim	331	21	87	75	112	57	254	70	5
335 096	Hohenfels	542	30	227	59	103	153	332	153	20
001	Liggersdorf	155	8	70	19	19	47	101	42	4
002	Mindersdorf	136	5	57	15	22	42	66	51	9
003	Selgetsweiler	31	–	17	6	5	3	14	11	–
004	Kalkofen	163	15	51	15	50	47	119	29	3
005	Deutwang	57	–	32	4	7	14	32	20	–
335 043	Konstanz, Univ.-Stadt	33 687	3 920	10 980	11 666	7 671	3 370	25 601	5 667	1 353
001	Altstadt	5 550	315	4 319	759	301	171	2 996	1 769	437
002	Paradies	2 274	357	723	743	556	252	1 629	523	102
003	Petershausen	8 862	1 162	3 098	3 556	1 143	1 065	6 730	1 501	359
004	Königsbau	2 099	625	241	770	897	191	1 566	436	53
005	Allmannsdorf	2 105	61	433	1 032	402	238	1 849	139	71
006	Staad	890	17	125	243	461	61	829	44	14
007	Fürstenberg	5 569	936	921	2 411	1 763	474	4 498	668	158
008	Wollmatingen	1 788	340	443	817	257	271	1 516	192	53
009	Industriegebiet	402	–	33	235	106	28	321	39	30
010	Egg	149	10	73	52	16	8	107	29	10
011	Litzelstetten	1 623	32	213	423	751	236	1 519	70	17
012	Dingelsdorf	646	13	131	178	168	169	525	93	15
013	Dettingen	1 106	48	177	280	494	155	950	123	24
014	Wallhausen	624	4	50	167	356	51	566	41	10
335 055	Moos	958	60	241	258	239	220	693	233	24
001	Moos	299	19	71	85	68	75	216	70	11
002	Weiler	219	11	50	60	61	48	167	46	6
003	Bankholzen	214	17	59	53	66	36	154	53	–
004	Iznang	226	13	61	60	44	61	156	64	–
335 097	Mühlhausen-Ehingen	1 118	165	381	251	285	201	857	216	39
001	Mühlhausen	693	119	201	169	199	124	536	136	18
002	Ehingen	425	46	180	82	86	77	321	80	21
335 057	Mühlingen	606	11	310	138	73	85	305	233	42
001	Mühlingen	222	–	102	52	26	42	120	73	16
002	Gallmannsweil	86	4	37	13	18	18	54	25	–
003	Mainwangen	54	–	42	6	2	4	12	32	7
004	Zoznegg	218	5	109	65	27	17	114	86	12
005	Schwackenreute	26	–	20	2	–	4	5	17	–
335 061	Öhningen	1 367	45	539	347	277	204	994	309	50
001	Öhningen	783	26	290	184	174	135	597	146	30
002	Schienen	197	15	73	48	45	31	128	61	6
003	Wangen	387	4	176	115	58	38	269	102	14
335 099	Orsingen-Nenzingen	730	48	332	149	181	68	443	244	27
001	Nenzingen	409	33	190	83	99	37	225	162	15
002	Orsingen	321	15	142	66	82	31	218	82	12
335 063	Radolfzell a. Bodens.,St.	10 495	1 237	3 012	3 484	2 405	1 594	7 354	2 656	337
001	Radolfzell 1	1 759	122	1 294	226	126	113	899	697	145
002	Radolfzell 2	810	57	361	319	67	63	471	239	73
003	Radolfzell 3	2 871	523	146	1 088	1 120	517	1 993	806	37
004	Radolfzell 4	1 238	244	154	619	180	285	937	275	23
005	Radolfzell 5	819	72	181	447	136	55	704	61	3
006	Böhringen	1 102	100	306	360	293	143	875	207	17
007	Stähringen	353	16	124	56	103	70	268	75	7

1) Ohne Freizeitwohnungen und ohne Wohnungen in Gebäuden mit vollständiger Wohnheimnutzung. – 2) Nur 1. Förderungsweg.

Noch: **2. Wohnungen in den Gemeindeteilen Baden-Württembergs am 25. Mai 1987 nach öffentlicher Förderung, Baualter des Gebäudes und Ausstattung**

Schl.-Nr.	Gemeinde Gemeindeteil	Wohnungen ¹⁾		Davon (Sp. 1) in von . . . bis . . . errichteten Gebäuden				Darunter (Sp. 1)			
		insgesamt	darunter öffentlich gefördert ²⁾	bis 1948	1949 – 1968	1969 – 1978	1979 und später	mit Bad/Dusche und WC		ohne Bad/Dusche, mit WC	
								mit	ohne		
								Sammelheizung			
		1	2	3	4	5	6	7	8	9	
noch: Radolfzell a. Bodens., St.											
008	Güttingen	379	24	111	69	103	96	298	72	6	
009	Möggingen	276	20	67	95	58	56	197	74	3	
010	Liggeringen	236	21	91	44	57	44	178	52	6	
011	Markelfingen	652	38	177	161	162	152	534	98	17	
335 066	Reichenau	1 566	124	607	431	304	224	1 271	231	37	
001	Mitt.-, Ob.-, Niederzell	1 134	43	537	199	224	174	923	158	29	
002	Waldsiedl.-Lindenbühl	432	81	70	232	80	50	348	73	8	
335 100	Rielasingen-Worblingen	3 885	259	963	1 132	1 058	732	3 092	624	133	
001	Rielasingen	2 393	186	718	821	500	354	1 768	487	109	
002	Worblingen	1 492	73	245	311	558	378	1 324	137	24	
335 075	Singen (Hohentwiel), St.	18 120	2 970	4 493	8 598	3 347	1 682	13 057	4 482	460	
000	Kernstadt-0	2 839	126	1 302	909	516	112	2 092	599	95	
001	Kernstadt-1	387	7	104	102	13	168	321	47	17	
002	Kernstadt-2	2 175	165	436	1 441	233	65	1 687	441	33	
003	Kernstadt-3	3 410	415	521	1 339	1 069	481	2 854	500	50	
004	Kernstadt-4	1 134	344	473	491	79	91	755	333	37	
005	Kernstadt-5	716	15	435	206	59	16	279	338	95	
006	Kernstadt-6	174	3	14	116	29	15	147	18	5	
007	Kernstadt-7	2 138	699	410	1 439	170	119	1 357	730	46	
008	Kernstadt-8	2 892	1 021	92	1 941	641	218	1 951	914	17	
011	Überlingen am Ried	422	33	106	126	82	108	316	96	6	
012	Friedingen	440	33	141	121	144	34	335	91	13	
013	Hausen an der Aach	207	17	67	68	34	38	170	31	6	
014	Schlatt unter Krähen	311	30	98	61	69	83	214	87	8	
015	Beuren an der Aach	289	23	85	90	52	62	222	60	7	
016	Bohlingen	586	39	209	148	157	72	357	197	25	
335 077	Steißlingen	1 235	50	413	301	329	192	893	275	58	
001	Steißlingen	1 180	50	383	284	323	190	858	260	53	
002	Wiechs	55	–	30	17	6	2	35	15	5	
335 079	Stockach, Stadt	4 962	575	1 722	1 563	954	723	3 237	1 399	183	
001	Stockach	2 665	483	746	1 020	550	349	1 846	666	76	
002	Espasingen	216	5	96	50	43	27	128	68	14	
003	Hindelwangen	284	26	56	104	68	56	197	76	10	
004	Hoppetenzell	186	–	101	40	20	25	108	67	7	
005	Mahlspüren im Hegau	149	–	68	24	20	37	89	45	9	
006	Mahlspüren im Tal	76	–	35	26	7	8	45	23	–	
007	Seelfingen	97	–	44	27	12	14	54	41	–	
008	Raithaslach	121	–	73	14	10	24	58	46	11	
009	Wahlwies	492	25	165	115	127	85	372	97	18	
010	Winterspüren	193	7	75	37	44	37	113	63	9	
011	Zizenhausen	483	20	263	106	53	61	227	207	24	
335 080	Tengen, Stadt	1 363	66	786	260	139	178	877	375	84	
001	Beuren am Ried	114	15	50	25	14	25	61	40	10	
002	Blumenfeld	75	3	43	17	5	10	48	17	9	
003	Büßlingen	264	18	149	60	34	21	180	73	9	
004	Talheim	38	–	32	5	–	1	17	16	–	
005	Tengen	364	13	205	47	41	71	241	92	25	
006	Uttenhofen	43	3	25	8	5	5	30	8	–	
007	Watterdingen	279	10	162	64	26	27	177	83	11	
008	Weil	66	–	54	4	5	3	44	17	5	
009	Wiechs am Randen	120	–	66	30	9	15	79	29	10	
335 081	Volkertshausen	718	28	285	161	138	134	517	165	21	
001	Volkertshausen	718	28	285	161	138	134	517	165	21	
	Konstanz	98 538	10 920	31 045	33 482	21 820	12 191	72 253	20 955	3 406	
336	Lörrach										
336 004	Aitern	128	9	59	20	25	24	105	20	2	
001	Aitern	128	9	59	20	25	24	105	20	2	

1) Ohne Freizeitwohnungen und ohne Wohnungen in Gebäuden mit vollständiger Wohnheimnutzung. – 2) Nur 1. Förderungsweg.

Noch: 2. Wohnungen in den Gemeindeteilen Baden-Württembergs am 25. Mai 1987 nach öffentlicher Förderung, Baualter des Gebäudes und Ausstattung

Schl.-Nr.	Gemeinde Gemeindeteil	Wohnungen ¹⁾		Davon (Sp. 1) in von . . . bis . . . errichteten Gebäuden				Darunter (Sp. 1)		
		insgesamt	darunter öffentlich gefördert ²⁾	bis 1948	1949 – 1968	1969 – 1978	1979 und später	mit Bad/Dusche und WC		ohne Bad/Dusche, mit WC
								mit	ohne	
								Sammelheizung		
1	2	3	4	5	6	7	8	9		
336 006	Bad Bellingen	1 218	97	273	254	366	325	1 034	133	41
001	Bad Bellingen	489	36	64	90	137	198	449	29	11
002	Rheinweiler	293	34	67	79	94	53	244	40	7
003	Bamlach	229	19	68	56	75	30	187	26	11
004	Hertingen	207	8	74	29	60	44	154	38	12
336 008	Binzen	868	10	243	211	240	174	746	95	14
001	Binzen	868	10	243	211	240	174	746	95	14
336 010	Böllen	35	–	28	5	–	2	24	8	1
001	Böllen	35	–	28	5	–	2	24	8	1
336 012	Bürchau	81	2	44	22	7	8	64	9	5
001	Bürchau	81	2	44	22	7	8	64	9	5
336 014	Efringen-Kirchen	2 546	107	1 011	528	515	492	1 910	479	84
001	Blansingen	155	8	72	12	24	47	114	25	9
002	Efringen	542	24	133	116	91	202	451	58	17
003	Kirchen	467	14	203	130	87	47	343	95	19
004	Egringen	251	8	137	26	62	26	180	54	4
005	Huttingen	129	4	53	23	27	26	87	36	3
006	Istein	418	21	152	116	90	60	330	70	11
007	Kleinkems	175	6	76	70	19	10	94	68	9
008	Mappach	133	11	62	10	34	27	99	25	5
009	Welmlingen	130	4	69	7	34	20	92	30	4
010	Wintersweiler	146	7	54	18	47	27	120	18	3
336 019	Eimeldingen	631	71	164	151	272	44	518	82	22
001	Eimeldingen	631	71	164	151	272	44	518	82	22
336 020	Elbenschwand	50	2	34	11	3	2	31	13	2
001	Elbenschwand	50	2	34	11	3	2	31	13	2
336 024	Fischingen	191	9	51	25	75	40	162	21	5
001	Fischingen	191	9	51	25	75	40	162	21	5
336 025	Fröhnd	122	1	87	12	7	16	96	15	5
001	Fröhnd	122	1	87	12	7	16	96	15	5
336 105	Grenzach-Wyhlen	5 018	312	1 259	1 887	1 287	585	4 300	540	93
001	Grenzach	2 563	174	610	1 056	676	221	2 298	210	25
002	Wyhlen	2 455	138	649	831	611	364	2 002	330	68
336 106	Häg-Ehrsberg	289	7	227	22	13	27	193	69	19
001	Häg	190	4	148	17	10	15	124	49	13
002	Ehrsberg	99	3	79	5	3	12	69	20	6
336 034	Hasel	367	21	199	74	50	44	260	88	12
001	Hasel	367	21	199	74	50	44	260	88	12
336 036	Hausen im Wiesental	842	103	302	251	187	102	516	216	74
001	Hausen im Wiesental	842	103	302	251	187	102	516	216	74
336 043	Inzlingen	951	61	207	199	367	178	862	78	7
001	Inzlingen	951	61	207	199	367	178	862	78	7
336 045	Kandern, Stadt	2 508	129	1 133	499	499	377	1 800	504	98
001	Kandern	1 296	84	532	312	259	193	957	256	50
002	Feuerbach	94	3	41	13	20	20	68	23	–
003	Holzen	168	3	103	24	27	14	99	46	8
004	Riedlingen	170	7	63	34	39	34	144	15	5
005	Sitzenkirch	83	3	42	5	16	20	56	14	–
006	Tannenkirch	254	4	157	33	32	32	164	57	11
007	Wollbach	443	25	195	78	106	64	312	93	19
336 050	Lörrach, Stadt	18 140	2 160	6 331	6 430	3 213	2 166	13 609	3 483	655
001	Mitte	2 371	135	1 531	298	290	252	1 545	601	141

1) Ohne Freizeitwohnungen und ohne Wohnungen in Gebäuden mit vollständiger Wohnheimnutzung. – 2) Nur 1. Förderungsweg.

Noch: **2. Wohnungen in den Gemeindeteilen Baden-Württembergs am 25. Mai 1987 nach öffentlicher Förderung, Baualter des Gebäudes und Ausstattung**

Schl.-Nr.	Gemeinde Gemeindeteil	Wohnungen ¹⁾		Davon (Sp. 1) in von . . . bis . . . errichteten Gebäuden				Darunter (Sp. 1)		
		insgesamt	darunter öffentlich gefördert ²⁾	bis 1948	1949 – 1968	1969 – 1978	1979 und später	mit Bad/Dusche und WC		ohne Bad/Dusche, mit WC
								mit	ohne	
1	2	3	4	5	6	7	8	9		
noch: Lörrach, Stadt										
002	Nord	1 615	233	395	1 071	96	53	973	628	–
003	Ost	3 431	471	1 194	1 312	476	449	2 522	671	104
004	Salzert	783	325	–	443	328	12	754	27	–
005	Stetten	3 460	432	1 286	1 452	469	253	2 552	645	153
006	Tüllingen	460	15	134	162	84	80	392	44	21
007	Turnringen	925	137	266	142	392	125	815	81	25
008	Haagen	1 275	119	388	395	250	242	999	199	68
009	Brombach	2 697	243	700	739	725	533	2 170	396	106
010	Hauingen	1 123	50	437	416	103	167	887	191	27
336 104	Malsburg-Marzell	553	10	326	99	77	51	365	115	31
001	Malsburg	323	5	185	47	46	45	199	80	25
002	Marzell	230	5	141	52	31	6	166	35	6
336 057	Maulburg	1 473	32	500	504	275	194	1 040	332	51
001	Maulburg	1 473	32	500	504	275	194	1 040	332	51
336 060	Neuenweg	115	1	97	11	2	5	63	33	6
001	Neuenweg	115	1	97	11	2	5	63	33	6
336 067	Raich	73	2	58	6	2	7	49	10	4
001	Raich	73	2	58	6	2	7	49	10	4
336 069	Rheinfelden(Baden),St.	10 686	1 780	2 820	3 632	2 857	1 377	8 846	1 264	417
001	Süd	2 516	678	901	959	455	201	2 111	294	75
002	Nord	2 356	600	534	1 022	683	117	1 944	249	140
003	Nollingen	793	65	273	143	224	153	663	60	47
004	Warmbach	959	152	127	446	199	187	708	210	38
005	Herten	1 282	108	218	350	506	208	1 151	87	33
006	Degerfelden	540	29	129	83	186	142	463	49	13
007	Eichsel	283	14	83	44	127	29	242	24	9
008	Adelhausen	193	–	104	41	26	22	144	35	6
009	Minseln	570	30	164	151	127	128	466	71	11
010	Nordschwaben	96	–	50	16	23	7	68	21	4
011	Karsau	1 098	101	237	377	301	183	886	164	41
336 073	Rümmingen	517	30	74	46	274	123	472	32	5
001	Rümmingen	517	30	74	46	274	123	472	32	5
336 074	Sallneck	80	2	50	14	11	5	62	9	4
001	Sallneck	80	2	50	14	11	5	62	9	4
336 075	Schallbach	197	3	56	25	59	57	158	30	2
001	Schallbach	197	3	56	25	59	57	158	30	2
336 078	Schliengen	1 415	54	570	275	339	231	1 000	323	51
001	Schliengen	719	30	229	169	210	111	549	135	23
002	Liel	243	9	114	40	36	53	167	62	5
003	Niedereggenen	154	6	69	16	39	30	104	32	9
004	Mauchen	110	6	52	6	23	29	57	41	9
005	Obereggenen	189	3	106	44	31	8	123	53	5
336 079	Schönau i.Schwarzw.,St.	936	76	460	227	122	127	709	157	40
001	Unterhalb B 317	427	62	198	157	47	25	278	94	28
002	Oberhalb B 317	509	14	262	70	75	102	431	63	12
336 080	Schönenberg	94	11	48	16	10	20	64	22	4
001	Schönenberg	94	11	48	16	10	20	64	22	4
336 081	Schopfheim, Stadt	6 158	795	2 184	1 883	1 339	752	4 721	1 066	238
001	Schopfheim	3 263	579	1 126	1 173	566	398	2 438	664	120
002	Fahrnau	1 274	109	430	360	421	63	1 031	167	27
003	Kürnberg	47	5	33	13	–	1	23	–	3
004	Langenau	497	38	122	127	94	154	411	61	20
005	Raitbach	162	4	111	23	17	11	118	26	14
006	Enkenstein	77	5	32	9	17	19	64	–	10
007	Wiechs	415	25	126	88	144	57	324	63	21

1) Ohne Freizeitwohnungen und ohne Wohnungen in Gebäuden mit vollständiger Wohnheimnutzung. – 2) Nur 1. Förderungsweg.

Noch: **2. Wohnungen in den Gemeindeteilen Baden-Württembergs am 25. Mai 1987 nach öffentlicher Förderung, Baualter des Gebäudes und Ausstattung**

Schl.-Nr.	Gemeinde Gemeindeteil	Wohnungen ¹⁾		Davon (Sp. 1) in von . . . bis . . . errichteten Gebäuden				Darunter (Sp. 1)		
		insgesamt	darunter öffentlich gefördert ²⁾	bis 1948	1949 – 1968	1969 – 1978	1979 und später	mit Bad/Dusche und WC		ohne Bad/Dusche, mit WC
								mit	ohne	
								Sammelheizung		
1	2	3	4	5	6	7	8	9		
noch : Schopfheim, Stadt										
008	Gersbach	262	22	129	49	58	26	181	49	20
009	Eichen	161	8	75	41	22	23	131	21	3
336 082	Schwörstadt	851	38	353	254	154	90	608	203	29
001	Oberschwörstadt	450	19	148	152	107	43	335	98	12
002	Niederschwörstadt	229	12	119	71	28	11	163	55	8
003	Niederdossenbach	41	–	14	13	3	11	27	11	3
004	Dossenbach	131	7	72	18	16	25	83	39	6
336 084	Steinen	3 530	219	1 071	929	731	799	2 795	466	142
001	Steinen	1 959	132	436	532	447	544	1 662	210	45
002	Weitenau	186	16	72	35	33	46	151	19	11
003	Endenburg	118	–	72	15	14	17	76	22	10
004	Schlächtenhaus	156	10	90	25	29	12	110	23	7
005	Hägelberg	229	12	59	89	38	43	186	27	9
006	Hüsing	200	10	75	39	23	63	150	32	8
007	Höllstein	682	39	267	194	147	74	460	133	52
336 086	Tegernau	151	8	102	29	12	8	97	32	12
001	Tegernau	151	8	102	29	12	8	97	32	12
336 087	Todtnau, Stadt	1 882	170	1 009	447	220	206	1 362	401	98
001	Todtnau	1 030	145	539	277	98	116	698	270	52
002	Brandenberg	72	–	42	15	7	8	58	12	–
003	Aftersteg	98	–	57	18	12	11	67	22	9
004	Geschwend	121	11	65	33	15	8	87	23	6
005	Muggenbrunn	81	–	51	14	11	5	65	–	7
006	Präg	78	6	55	9	7	7	54	18	4
007	Schlechttau	119	–	68	6	23	22	97	15	5
008	Todtnauberg	235	4	101	68	40	26	203	19	11
009	Fahl	14	–	10	3	1	–	11	–	–
010	Herrenschwand	34	–	21	4	6	3	22	11	–
336 089	Tunau	51	–	30	10	5	6	31	11	5
001	Tunau	51	–	30	10	5	6	31	11	5
336 090	Utzenfeld	210	12	110	44	32	24	196	9	5
001	Utzenfeld	210	12	110	44	32	24	196	9	5
336 091	Weil am Rhein, Stadt	10 575	1 746	3 120	4 278	1 958	1 219	8 127	1 982	389
001	Ost	3 453	438	644	1 430	1 007	372	2 955	415	58
002	Leopoldshöhe	2 376	469	1 135	696	298	247	1 543	617	193
003	Friedlingen	1 736	591	397	1 131	115	93	1 257	428	42
004	Otterbach	183	10	103	58	7	15	141	26	14
005	Ötlingen	286	9	97	58	64	67	210	60	6
006	Haltingen	2 255	215	699	814	396	346	1 772	407	69
007	Märkt	286	14	45	91	71	79	249	29	7
336 094	Wembach	84	6	27	17	25	15	68	12	3
001	Wembach	84	6	27	17	25	15	68	12	3
336 096	Wieden	143	9	74	16	19	34	113	21	3
001	Wieden	143	9	74	16	19	34	113	21	3
336 097	Wies	240	–	169	15	44	12	150	60	18
001	Wies	240	–	169	15	44	12	150	60	18
336 098	Wieslet	190	5	98	34	24	34	134	26	12
001	Wieslet	190	5	98	34	24	34	134	26	12
336 100	Wittlingen	236	14	79	51	47	59	191	29	10
001	Wittlingen	236	14	79	51	47	59	191	29	10
336 103	Zell im Wiesental, St.	2 388	359	1 343	653	216	176	1 483	572	230
001	Zell im Wiesental	1 631	280	896	515	114	106	971	422	153
002	Riedichen	55	–	30	7	9	9	47	7	–
003	Adelsberg	69	8	37	12	7	13	46	13	7

1) Ohne Freizeitwohnungen und ohne Wohnungen in Gebäuden mit vollständiger Wohnheimnutzung. - 2) Nur 1. Förderungsweg.

Noch: **2. Wohnungen in den Gemeindeteilen Baden-Württembergs am 25. Mai 1987 nach öffentlicher Förderung, Baualter des Gebäudes und Ausstattung**

Schl.-Nr.	Gemeinde Gemeindeteil	Wohnungen ¹⁾		Davon (Sp. 1) in von . . . bis . . . errichteten Gebäuden				Darunter (Sp. 1)		
		insgesamt	darunter öffentlich gefördert ²⁾	bis 1948	1949 – 1968	1969 – 1978	1979 und später	mit Bad/Dusche und WC		ohne Bad/Dusche, mit WC
								mit	ohne	
		1	2	3	4	5	6	7	8	9
noch: Zell im Wiesental, St.										
004	Gresgen	143	16	82	16	28	17	113	21	5
005	Atzenbach	308	41	200	64	32	12	166	86	50
006	Mambach	142	7	72	34	25	11	111	13	14
007	Pfaffenberg	40	–	26	5	1	8	29	10	–
	Lörrach	76 813	8 483	26 480	24 116	15 980	10 237	59 134	13 070	2 948
337 Waldshut										
337 002	Albbruck	2 226	149	799	592	500	335	1 741	361	80
001	Kiesenbach	195	9	92	55	17	31	151	31	8
002	Albbruck	465	27	104	137	137	87	415	35	5
003	Alb	384	50	127	130	102	25	294	79	9
004	Albert	207	8	71	89	38	9	168	27	7
005	Birkingen	129	–	44	21	28	36	102	21	3
006	Birndorf	149	7	58	37	31	23	103	30	10
007	Buch	232	25	88	53	44	47	186	35	9
008	Schachen	246	–	108	36	73	29	189	31	18
009	Unterlupfen	219	14	107	34	30	48	133	72	11
337 096	Bad Säckingen, Stadt	6 203	894	1 777	2 124	1 141	1 161	5 143	834	166
001	Bad Säckingen	4 703	807	1 365	1 901	757	680	3 854	682	128
002	Obersäckingen	592	34	173	73	109	237	487	74	21
003	Wallbach	488	27	151	65	175	97	433	37	11
004	Rippolingen	203	16	26	53	36	88	185	13	–
005	Harpolingen	217	10	62	32	64	59	184	28	–
337 013	Bernau	616	34	285	97	150	84	449	133	25
001	Bernau	616	34	285	97	150	84	449	133	25
337 022	Bonndorf i.Schwarzw.,St.	2 012	251	734	579	417	282	1 552	350	77
001	Stadtkern 1	614	39	261	147	161	45	506	76	18
002	Stadtkern 2	778	181	127	319	162	170	610	147	11
003	Boll	38	–	29	5	2	2	19	13	5
004	Ebnet	33	–	16	12	3	2	22	8	–
005	Wellendingen	151	21	64	29	31	27	116	24	9
006	Wittlekofen	58	–	43	4	2	9	34	18	6
007	Dillendorf	103	–	66	21	16	–	69	23	9
008	Brunnadern	30	–	26	2	2	–	15	11	4
009	Gündelwangen	163	5	81	23	36	23	128	22	10
010	Holzschlag	44	–	21	17	2	4	33	8	–
337 027	Dachsberg (Südschw.)	404	2	230	62	63	49	278	95	21
001	Urberg	100	–	67	15	14	4	67	24	6
002	Wilfingen	97	–	62	10	13	12	64	23	5
003	Wittenschwand	115	–	55	18	23	19	91	19	5
004	Wolpadingen	92	–	46	19	13	14	56	29	5
337 030	Dettighofen	354	21	172	78	57	47	236	98	14
001	Dettighofen	199	15	84	52	39	24	128	59	10
002	Baltersweil	103	–	61	17	14	11	78	22	–
003	Berwangen	52	–	27	9	4	12	30	17	–
337 032	Dogern	860	59	200	245	219	196	743	108	7
001	Dogern	860	59	200	245	219	196	743	108	7
337 124	Eggingen	474	49	195	94	113	72	364	91	15
001	Eggingen	474	49	195	94	113	72	364	91	15
337 038	Görwihl	1 300	61	685	250	202	163	958	244	70
001	Engelschwand	68	–	43	4	12	9	48	15	3
002	Görwihl	415	23	196	116	56	47	327	69	14
003	Hartschwand	37	–	21	7	6	3	22	13	–
004	Niederwihl	139	3	81	17	21	20	92	32	12
005	Oberwihl	162	9	87	31	25	19	119	26	11
006	Rotzingen-Burg	84	4	55	7	10	12	47	25	9
007	Rüßwihl	120	5	52	22	28	18	90	21	5
008	Segeten	71	5	37	19	7	8	52	14	–
009	Strittmatt	135	6	57	22	32	24	116	12	6

1) Ohne Freizeitwohnungen und ohne Wohnungen in Gebäuden mit vollständiger Wohnheimnutzung. – 2) Nur 1. Förderungsweg.

Noch: 2. Wohnungen in den Gemeindeteilen Baden-Württembergs am 25. Mai 1987 nach öffentlicher Förderung, Baualter des Gebäudes und Ausstattung

Schl.-Nr.	Gemeinde Gemeindeteil	Wohnungen ¹⁾		Davon (Sp. 1) in von . . . bis . . . errichteten Gebäuden				Darunter (Sp. 1)		
		insgesamt	darunter öffentlich gefördert ²⁾	bis 1948	1949 – 1968	1969 – 1978	1979 und später	mit Bad/Dusche und WC		ohne Bad/Dusche, mit WC
								mit	ohne	
1	2	3	4	5	6	7	8	9		
noch: Görwihl										
010	Tiefenstein	69	3	56	5	5	3	45	17	5
337 039	Grafenhausen	681	37	281	152	133	115	552	97	27
001	Grafenhausen	571	32	231	130	117	93	468	73	25
002	Mettenberg	69	5	27	14	10	18	56	12	–
003	Staufen	41	–	23	8	6	4	28	12	–
337 045	Häusern	392	19	134	117	96	45	302	80	9
001	Häusern	392	19	134	117	96	45	302	80	9
337 049	Herrischried	701	9	325	100	124	152	490	130	54
001	Herrischried	314	4	121	42	58	93	235	49	23
002	Hogschür	107	–	43	14	15	35	84	15	6
003	Niedergeisbach	61	–	33	7	15	6	38	18	3
004	Rütte	34	–	21	8	3	2	16	9	6
005	Wehrhalden	92	–	45	18	17	12	60	20	7
006	Großherrischwand	45	–	28	5	9	3	32	6	5
007	Hornberg	48	–	34	6	7	1	25	13	4
337 051	Höchenschwand	702	17	231	175	176	120	600	91	6
001	Höchenschwand	419	6	90	129	140	60	388	26	–
002	Amrigschwand	155	3	78	27	20	30	117	34	–
003	Tiefenhäusern	128	8	63	19	16	30	95	31	–
337 053	Hohentengen a.Hochrh.	1 037	59	385	256	240	156	787	217	22
001	Hohentengen	533	24	156	160	139	78	428	98	5
002	Lienheim	215	18	76	51	43	45	157	45	7
003	Herdern	118	10	44	29	36	9	83	33	–
004	Stetten	114	7	68	11	20	15	88	21	5
005	Bergöschingen	57	–	41	5	2	9	31	20	–
337 059	Ibach	110	1	68	16	9	17	72	32	6
001	Ibach	110	1	68	16	9	17	72	32	6
337 060	Jestetten	1 605	87	530	504	373	198	1 202	331	52
001	Jestetten	1 226	74	355	415	307	149	947	232	41
002	Altenburg	379	13	175	89	66	49	255	99	11
337 062	Klettgau	2 411	175	909	698	522	282	1 694	591	97
001	Erzingen	1 074	76	372	321	246	135	790	227	47
002	Grießen	695	63	230	253	144	68	516	154	18
003	Rechberg	129	5	59	10	39	21	88	34	4
004	Weisweil	79	–	49	13	14	3	47	23	7
005	Riedern	79	–	47	13	9	10	41	32	5
006	Geißlingen	262	25	108	60	59	35	155	90	12
007	Bühl	93	5	44	28	11	10	57	31	4
337 125	Küssaberg	1 827	106	519	404	597	307	1 382	418	22
001	Kadelburg	612	34	130	134	247	101	461	148	3
002	Ettikon	93	7	61	12	–	20	38	54	–
003	Dangstetten	388	25	132	76	132	48	296	80	9
004	Rheinheim	474	21	91	123	151	109	396	73	4
005	Reckingen	114	–	46	31	25	12	87	25	–
006	Kußnach	43	–	27	8	5	3	26	15	–
007	Bechtersbohl	103	12	32	20	37	14	78	23	–
337 065	Lauchringen	2 383	395	480	886	589	428	1 870	387	116
001	Unterlauchringen	1 553	238	326	564	372	291	1 233	237	79
002	Oberlauchringen	830	157	154	322	217	137	637	150	37
337 066	Laufenburg (Baden),St.	2 868	170	1 118	865	564	321	2 115	577	136
001	Laufenburg	543	55	240	134	71	98	398	119	23
002	Rhina	505	40	164	274	33	34	351	128	20
003	Oststadt	534	35	130	166	196	42	439	80	10
004	Grunholz	94	–	66	9	14	5	60	26	7
005	Luttingen	395	11	161	144	67	23	289	77	27
006	Hauenstein	42	–	34	3	3	2	27	10	5
007	Binzgen	370	20	125	76	102	67	276	68	23

1) Ohne Freizeitwohnungen und ohne Wohnungen in Gebäuden mit vollständiger Wohnheimnutzung. – 2) Nur 1. Förderungsweg.

Noch: 2. Wohnungen in den Gemeindeteilen Baden-Württembergs am 25. Mai 1987 nach öffentlicher Förderung, Baualter des Gebäudes und Ausstattung

Schl.-Nr.	Gemeinde Gemeindeteil	Wohnungen ¹⁾		Davon (Sp. 1) in von . . . bis . . . errichteten Gebäuden				Darunter (Sp. 1)		
		insgesamt	darunter öffentlich gefördert ²⁾	bis 1948	1949 – 1968	1969 – 1978	1979 und später	mit Bad/Dusche und WC		ohne Bad/Dusche, mit WC
								mit	ohne	
		1	2	3	4	5	6	7	8	9
noch: Laufenburg (Baden),St.										
008	Rotzel	175	3	104	20	32	19	131	25	9
009	Hochsal	210	6	94	39	46	31	144	44	12
337 070	Lottstetten	800	9	225	168	291	116	607	159	27
001	Lottstetten	800	9	225	168	291	116	607	159	27
337 076	Murg	2 356	131	1 047	517	502	290	1 762	481	102
001	Murg	1 188	79	587	330	173	98	866	258	57
003	Niederhof	594	29	206	90	176	122	460	112	22
004	Oberhof	199	4	115	24	35	25	128	53	15
005	Hänner	375	19	139	73	118	45	308	58	8
337 090	Rickenbach	1 228	68	459	281	311	177	948	176	68
001	Rickenbach	276	27	67	55	91	63	238	27	11
002	Altenschwand	164	10	83	27	30	24	113	29	19
003	Hottingen	204	7	97	66	30	11	146	34	11
004	Willaringen	343	10	105	82	106	50	277	44	14
005	Bergalingen	106	6	58	14	20	14	83	14	6
006	Hütten	135	8	49	37	34	15	91	28	7
337 097	St. Blasien, Stadt	1 482	97	629	528	158	167	1 204	221	17
001	Sankt Blasien	1 135	93	415	453	117	150	953	140	6
002	Menzenschwand	222	–	111	59	38	14	182	32	5
003	Albtal	125	–	103	16	3	3	69	49	6
337 106	Stühlingen, Stadt	1 747	85	936	356	253	202	1 119	497	85
001	Stühlingen	674	31	298	196	113	67	461	177	25
002	Bettmaringen	142	7	100	23	11	8	107	26	6
003	Blumegg	65	–	46	2	11	6	32	24	6
004	Eberfingen	124	9	74	23	10	17	68	43	5
005	Grimmelshofen	118	–	73	21	14	10	57	45	13
006	Lausheim	76	7	43	11	8	14	51	20	–
007	Mauchen	140	5	91	19	19	11	92	37	9
008	Schwanningen	112	5	74	13	5	20	74	25	5
009	Wangen	82	7	57	7	10	8	57	20	–
010	Weizen	214	10	80	41	52	41	120	80	10
337 108	Todtmoos	951	17	377	152	233	189	762	87	55
001	Todtmoos	951	17	377	152	233	189	762	87	55
337 128	Ühlingen-Birkendorf	1 489	59	653	224	371	241	1 102	301	54
001	Berau	250	14	85	65	67	33	184	58	6
002	Birkendorf	354	11	105	52	148	49	299	46	6
003	Brenden	122	4	38	11	30	43	102	15	–
004	Hürlingen	68	3	38	8	10	12	40	23	–
005	Obermettingen	66	4	40	7	13	6	50	11	5
006	Riedern am Wald	138	6	64	14	30	30	102	22	7
007	Ühlingen	283	9	146	32	50	55	195	78	6
008	Untermettingen	208	8	137	35	23	13	130	48	19
337 126	Waldshut-Tiengen, Stadt	9 079	1 281	2 766	3 292	1 733	1 288	6 619	2 078	249
001	Südwest	1 831	311	421	816	398	196	1 411	362	36
002	Nordost	2 554	264	1 049	769	396	340	1 699	732	90
003	Eschbach	180	16	36	63	63	18	145	28	5
005	Oberalpfen	121	–	58	21	28	14	70	32	6
006	Gaiß-Waldkirch	78	7	38	18	19	3	50	25	3
007	Indlekofen	92	4	45	8	18	21	60	30	–
008	Schmitzingen	98	6	39	24	30	5	77	16	4
009	Gurtweil	532	42	113	192	148	79	411	109	9
011	Tiengen	3 296	614	785	1 332	599	580	2 500	659	89
012	Aichen	110	6	62	29	13	6	72	32	–
013	Breitenfeld	36	3	29	4	2	1	19	16	–
014	Detzeln	81	6	44	6	13	18	57	21	–
015	Krenkingen	70	–	47	10	6	7	48	16	–
337 116	Wehr, Stadt	4 766	380	1 406	1 645	1 053	662	3 833	650	209
001	Nord	2 104	149	681	714	422	287	1 756	265	73
002	Süd	1 453	163	299	613	342	199	1 209	160	67

1) Ohne Freizeitwohnungen und ohne Wohnungen in Gebäuden mit vollständiger Wohnheimnutzung. – 2) Nur 1. Förderungsweg.

Noch: **2. Wohnungen in den Gemeindeteilen Baden-Württembergs am 25. Mai 1987 nach öffentlicher Förderung, Baualter des Gebäudes und Ausstattung**

Schl.-Nr.	Gemeinde Gemeindeteil	Wohnungen ¹⁾		Davon (Sp. 1) in von . . . bis . . . errichteten Gebäuden				Darunter (Sp. 1)		
		insgesamt	darunter öffentlich gefördert ²⁾	bis 1948	1949 – 1968	1969 – 1978	1979 und später	mit Bad/Dusche und WC		ohne Bad/Dusche, mit WC
								mit	ohne	
		1	2	3	4	5	6	7	8	9
noch: Wehr, Stadt										
003	Öflingen	1 209	68	426	318	289	176	868	225	69
337 118	Weilheim	806	46	318	173	179	136	598	174	26
001	Bannholz	129	9	65	31	14	19	78	46	3
002	Bierbronnen	77	4	41	9	18	9	46	23	5
003	Nögenschwiel	132	5	55	30	25	22	104	23	4
004	Remetschwiel	169	8	71	28	48	22	127	36	6
005	Weilheim	299	20	86	75	74	64	243	46	8
337 127	Wutach	342	19	226	49	32	35	195	111	26
001	Ewattingen	212	15	142	30	17	23	118	73	18
002	Lembach	53	–	39	8	4	2	29	16	–
003	Münchingen	77	4	45	11	11	10	48	22	–
337 123	Wutöschingen	1 962	267	493	666	534	269	1 471	448	26
010	Wutöschingen	720	139	188	270	203	59	530	176	10
020	Horheim	559	53	126	199	141	93	416	131	4
030	Degernau	298	44	56	92	127	23	232	60	5
040	Schwerzen	286	23	91	86	58	51	210	70	3
050	Oftringen	99	8	32	19	5	43	83	11	4
	Waldshut	56 174	5 054	19 592	16 345	11 935	8 302	42 750	10 648	1 966
	Region									
	Hochrhein-Bodensee	231 525	24 457	77 117	73 943	49 735	30 730	174 137	44 673	8 320
	Regierungsbezirk									
	Freiburg	750 818	84 049	246 045	241 755	163 786	99 232	548 931	159 289	29 020

1) Ohne Freizeitwohnungen und ohne Wohnungen in Gebäuden mit vollständiger Wohnheimnutzung. – 2) Nur 1. Förderungsweg.

3. Wohnungen in den Gemeindeteilen Baden-Württembergs am 25. Mai 1987 nach Anzahl der Räume

Schl.-Nr.	Gemeinde Gemeindeteil	Wohnungen insgesamt ¹⁾	Davon mit							
			1		2		3		4	
		Anzahl		% von Sp. 1	Anzahl	% von Sp. 1	Anzahl	% von Sp. 1	Anzahl	% von Sp. 1
		1	2	3	4	5	6	7	8	9

Regierungsbezirk Karlsruhe

Region Mittlerer Oberrhein

Stadtkreise

211 000 Baden-Baden, Stadt	25 388	633	2,5	1 640	6,5	5 622	22,1	8 420	33,2
001 Oos	4 021	72	1,8	298	7,4	997	24,8	1 564	38,9
002 Balg	529	3	0,6	27	5,1	112	21,2	166	31,4
003 Weststadt	4 223	125	3,0	283	6,7	993	23,5	1 664	39,4
004 Innenstadt	6 668	298	4,5	592	8,9	1 646	24,7	2 034	30,5
005 Lichtental	3 485	54	1,5	193	5,5	900	25,8	1 145	32,9
006 Ebersteinburg	519	6	1,2	28	5,4	101	19,5	158	30,4
007 Steinbach	1 237	17	1,4	51	4,1	180	14,6	327	26,4
008 Neuweier	806	10	1,2	34	4,2	110	13,6	184	22,8
009 Varnhalt	795	16	2,0	35	4,4	140	17,6	178	22,4
010 Haueneberstein	1 476	16	1,1	47	3,2	226	15,3	463	31,4
011 Sandweiler	1 629	16	1,0	52	3,2	217	13,3	537	33,0

212 000 Karlsruhe, Stadt	123 772	4 694	3,8	8 490	6,9	30 081	24,3	44 930	36,3
001 Ost	3 266	388	11,9	577	17,7	942	28,8	823	25,2
002 West	4 475	335	7,5	576	12,9	1 236	27,6	1 278	28,6
003 Südstadt	7 666	337	4,4	736	9,6	2 816	36,7	2 685	35,0
004 Südweststadt	10 013	677	6,8	949	9,5	2 126	21,2	3 413	34,1
005 Weststadt	10 568	439	4,2	728	6,9	2 366	22,4	3 881	36,7
006 Nordweststadt	5 099	283	5,6	298	5,8	919	18,0	1 976	38,8
007 Oststadt	8 566	368	4,3	578	6,7	2 648	30,9	3 474	40,6
008 Mühlburg	8 007	209	2,6	618	7,7	2 567	32,1	3 222	40,2
009 Daxlanden	5 450	73	1,3	240	4,4	1 281	23,5	2 425	44,5
010 Knielingen	3 871	116	3,0	218	5,6	744	19,2	1 498	38,7
011 Grünwinkel	4 538	139	3,1	278	6,1	1 011	22,3	1 463	32,2
012 Oberreut	2 423	109	4,5	69	2,8	787	32,5	1 016	41,9
013 Beiertheim-Bulach	3 143	74	2,4	222	7,1	815	25,9	1 160	36,9
014 Weiherfeld-Dammerstock	3 415	290	8,5	307	9,0	706	20,7	1 191	34,9
015 Rüppurr	4 706	59	1,3	197	4,2	728	15,5	1 544	32,8
016 Waldstadt	5 387	86	1,6	186	3,5	863	16,0	2 495	46,3
017 Rintheim	2 776	53	1,9	143	5,2	812	29,3	1 154	41,6
018 Hagsfeld	1 799	33	1,8	90	5,0	408	22,7	646	35,9
019 Durlach	13 694	320	2,3	799	5,8	3 526	25,7	5 043	36,8
020 Grötzingen	3 599	34	0,9	162	4,5	677	18,8	1 241	34,5
021 Stupferich	1 009	5	0,5	45	4,5	168	16,7	255	25,3
022 Hohenwettersbach	638	7	1,1	19	3,0	102	16,0	149	23,4
023 Wolfartsweier	1 491	46	3,1	74	5,0	353	23,7	516	34,6
024 Grünwettersbach	1 439	10	0,7	33	2,3	191	13,3	364	25,3
025 Palmbach	515	8	1,6	22	4,3	69	13,4	116	22,5
026 Neureut	6 219	196	3,2	326	5,2	1 220	19,6	1 902	30,6

Landkreise

215 Karlsruhe									
215 100 Bad Schönborn	3 279	65	2,0	116	3,5	423	12,9	855	26,1
001 Mingolsheim	1 769	49	2,8	69	3,9	235	13,3	433	24,5
002 Langenbrücken	1 510	16	1,1	47	3,1	188	12,5	422	27,9
215 007 Bretten, Stadt	9 032	75	0,8	373	4,1	1 347	14,9	2 481	27,5
001 Süd	2 702	42	1,6	179	6,6	494	18,3	779	28,8
002 Rinklingen	596	6	1,0	19	3,2	75	12,6	164	27,5
003 Bauerbach	356	—	—	9	2,5	44	12,4	64	18,0
004 Neibsdheim	488	1	0,2	11	2,3	51	10,5	92	18,9
005 Dürrenbüchig	171	1	0,6	—	—	17	9,9	35	20,5
006 Ruit	500	—	—	14	2,8	47	9,4	102	20,4
007 Sprantal	138	—	—	5	3,6	21	15,2	30	21,7
008 Büchig	437	2	0,5	5	1,1	39	8,9	88	20,1
009 Diedelsheim	1 200	8	0,7	35	2,9	176	14,7	355	29,6
010 Gölshausen	547	7	1,3	17	3,1	74	13,5	143	26,1
011 Nord	1 897	8	0,4	79	4,2	309	16,3	629	33,2

1) Ohne Freizeitwohnungen und ohne Wohnungen in Gebäuden mit vollständiger Wohnheimnutzung. — 2) Alle Räume mit 6 m² oder mehr sowie alle Küchen. — 3) Bei Wohnungen mit 10 und

... Räumen ²⁾						Räume ²⁾³⁾ in	Fläche der	Bewohnte Wohnungen insgesamt ¹⁾⁴⁾	Räume ²⁾	Wohn- fläche	Schl.-Nr.
5		6		7 und mehr		Wohnungen insgesamt ¹⁾			je Person		
Anzahl	% von Sp. 1	Anzahl	% von Sp. 1	Anzahl	% von Sp. 1	Anzahl	m ²	Anzahl		m ²	
10	11	12	13	14	15	16	17	18	19	20	

Regierungsbezirk Karlsruhe

Region Mittlerer Oberrhein

4 875	19,2	2 256	8,9	1 942	7,6	107 512	2 210 331	23 341	2,01	41,26	211 000
648	16,1	264	6,6	178	4,4	16 089	320 679	3 009	1,90	37,70	001
105	19,8	61	11,5	55	10,4	2 370	47 544	514	1,88	37,84	002
754	17,9	227	5,4	177	4,2	16 804	334 248	3 773	2,05	40,68	003
1 152	17,3	449	6,7	497	7,5	26 985	589 975	6 421	2,21	48,26	004
632	18,1	311	8,9	250	7,2	14 712	292 141	3 354	2,00	39,89	005
98	18,9	73	14,1	55	10,6	2 357	51 911	505	2,14	46,99	006
296	23,9	194	15,7	172	13,9	5 922	119 152	1 204	1,88	37,96	007
213	26,4	132	16,4	123	15,3	3 973	79 906	784	1,81	36,40	008
198	24,9	127	16,0	101	12,7	3 762	77 159	769	1,91	39,20	009
370	25,1	190	12,9	164	11,1	6 885	141 682	1 441	1,85	38,02	010
409	25,1	228	14,0	170	10,4	7 653	155 934	1 567	1,88	38,23	011

21 257	17,2	7 936	6,4	6 384	5,2	494 703	9 746 532	122 507	1,86	36,75	212 000
391	12,0	113	3,5	32	1,0	10 532	209 742	3 203	1,69	33,63	001
669	14,9	220	4,9	161	3,6	16 212	332 286	4 438	1,94	39,69	002
865	11,3	159	2,1	68	0,9	26 801	493 078	7 561	1,81	33,24	003
2 011	20,1	576	5,8	261	2,6	38 082	790 317	9 855	1,99	41,20	004
2 046	19,4	656	6,2	452	4,3	42 231	864 615	10 449	1,93	39,46	005
966	18,9	357	7,0	300	5,9	20 825	395 689	5 051	1,83	34,75	006
1 110	13,0	234	2,7	154	1,8	31 518	601 948	8 511	1,88	35,87	007
951	11,9	279	3,5	161	2,0	29 704	570 153	7 923	1,90	36,43	008
895	16,4	296	5,4	240	4,4	22 196	426 797	5 418	1,75	33,68	009
777	20,1	306	7,9	212	5,5	16 103	303 739	3 822	1,84	34,66	010
890	19,6	450	9,9	307	6,8	19 044	361 512	4 491	1,80	34,10	011
380	15,7	40	1,7	22	0,9	8 979	170 945	2 416	1,47	28,04	012
604	19,2	144	4,6	124	3,9	12 424	243 983	3 125	1,98	38,83	013
501	14,7	225	6,6	195	5,7	13 122	257 259	3 400	1,97	38,57	014
1 094	23,2	553	11,8	531	11,3	21 687	421 575	4 672	2,04	39,69	015
840	15,6	498	9,2	419	7,8	23 448	465 438	5 361	1,83	36,26	016
393	14,2	126	4,5	95	3,4	10 852	204 146	2 764	1,79	33,74	017
376	20,9	159	8,8	87	4,8	7 505	144 335	1 783	1,82	34,97	018
2 186	16,0	914	6,7	906	6,6	56 207	1 115 694	13 558	1,89	37,55	019
753	20,9	368	10,2	364	10,1	16 110	327 131	3 547	1,85	37,55	020
226	22,4	151	15,0	159	15,8	4 889	102 643	1 003	1,79	37,71	021
147	23,0	109	17,1	105	16,5	3 149	66 460	636	1,88	39,79	022
265	17,8	112	7,5	125	8,4	6 283	127 938	1 477	1,86	37,93	023
326	22,7	224	15,6	291	20,2	7 330	154 130	1 430	1,93	40,57	024
148	28,7	74	14,4	78	15,1	2 507	51 286	513	1,87	38,27	025
1 447	23,3	593	9,5	535	8,6	26 963	543 693	6 100	1,82	36,68	026

215

738	22,5	489	14,9	593	18,1	16 189	331 187	3 185	1,87	38,24	215 100
402	22,7	255	14,4	326	18,4	8 679	178 035	1 713	1,86	38,28	001
336	22,3	234	15,5	267	17,7	7 510	153 152	1 472	1,87	38,18	002
2 023	22,4	1 311	14,5	1 422	15,7	43 754	878 693	8 960	1,82	36,64	215 007
527	19,5	351	13,0	330	12,2	12 309	242 005	2 691	1,81	35,52	001
144	24,2	100	16,8	88	14,8	2 923	59 717	587	1,69	34,69	002
101	28,4	63	17,7	75	21,1	1 854	37 184	349	1,73	34,80	003
136	27,9	82	16,8	115	23,6	2 613	52 190	485	1,78	35,61	004
46	26,9	35	20,5	37	21,6	911	19 135	170	1,90	39,93	005
129	25,8	92	18,4	116	23,2	2 665	54 312	493	1,85	37,89	006
36	26,1	25	18,1	21	15,2	684	14 600	137	1,88	40,12	007
109	24,9	87	19,9	107	24,5	2 368	47 601	431	1,78	35,71	008
256	21,3	165	13,8	205	17,1	5 886	120 991	1 184	1,86	38,15	009
126	23,0	97	17,7	83	15,2	2 685	54 081	545	1,80	36,25	010
413	21,8	214	11,3	245	12,9	8 856	176 877	1 888	1,91	38,10	011

mehr Räumen werden jeweils 10 Räume zugrunde gelegt. – 4) Ohne Wohnungen, für die keine Angaben zum Haushalt/zur Person vorliegen.

Noch: 3. Wohnungen in den Gemeindeteilen Baden-Württembergs am 25. Mai 1987 nach Anzahl der Räume

Schl.-Nr.	Gemeinde Gemeindeteil	Wohnungen insgesamt ¹⁾	Davon mit							
			1		2		3		4	
			Anzahl	% von Sp. 1	Anzahl	% von Sp. 1	Anzahl	% von Sp. 1	Anzahl	% von Sp. 1
			1	2	3	4	5	6	7	8
215 009	Bruchsal, Stadt	14 962	225	1,5	691	4,6	2 793	18,7	4 783	32,0
001	Stadt 1	3 778	141	3,7	231	6,1	758	20,1	1 199	31,7
002	Stadt 2	2 522	44	1,7	197	7,8	622	24,7	838	33,2
003	Stadt 3	1 898	6	0,3	52	2,7	332	17,5	704	37,1
004	Stadt 4	1 179	10	0,8	61	5,2	291	24,7	462	39,2
005	Obergrombach	814	3	0,4	25	3,1	114	14,0	230	28,3
006	Untergrombach	1 965	11	0,6	51	2,6	288	14,7	610	31,0
007	Büchenau	695	3	0,4	14	2,0	83	11,9	196	28,2
008	Heidelsheim	1 459	4	0,3	44	3,0	199	13,6	387	26,5
009	Helmsheim	652	3	0,5	16	2,5	106	16,3	157	24,1
215 111	Dettenheim	2 249	5	0,2	53	2,4	289	12,9	541	24,1
001	Liedolsheim	1 354	5	0,4	27	2,0	177	13,1	320	23,6
002	Rußheim	895	—	—	26	2,9	112	12,5	221	24,7
215 102	Eggenstein-Leopoldshf.	5 098	72	1,4	172	3,4	613	12,0	1 535	30,1
001	Eggenstein	2 753	37	1,3	98	3,6	356	12,9	761	27,6
002	Leopoldshafen	2 345	35	1,5	74	3,2	257	11,0	774	33,0
215 017	Ettlingen, Stadt	15 524	227	1,5	799	5,1	3 013	19,4	5 066	32,6
001	West	2 113	24	1,1	76	3,6	579	27,4	848	40,1
002	Kernstadt-Mitte 1	3 824	88	2,3	286	7,5	802	21,0	1 210	31,6
003	Kernstadt-Mitte 2	3 848	60	1,6	272	7,1	848	22,0	1 458	37,9
004	Spessart	803	5	0,6	16	2,0	135	16,8	240	29,9
005	Schöllbronn	976	8	0,8	31	3,2	126	12,9	264	27,0
006	Schluttenbach	278	4	1,4	9	3,2	42	15,1	58	20,9
007	Oberweiler	552	8	1,4	17	3,1	71	12,9	148	26,8
008	Ettlingenweiler	1 069	10	0,9	19	1,8	145	13,6	296	27,7
009	Bruchhausen	2 061	20	1,0	73	3,5	265	12,9	544	26,4
215 021	Forst	2 388	24	1,0	84	3,5	358	15,0	608	25,5
001	Forst	2 388	24	1,0	84	3,5	358	15,0	608	25,5
215 025	Gondelsheim	942	5	0,5	24	2,5	121	12,8	253	26,9
001	Gondelsheim	942	5	0,5	24	2,5	121	12,8	253	26,9
215 099	Graben-Neudorf	3 531	34	1,0	105	3,0	393	11,1	817	23,1
001	Graben	1 774	18	1,0	46	2,6	211	11,9	430	24,2
002	Neudorf	1 757	16	0,9	59	3,4	182	10,4	387	22,0
215 029	Hambrücken	1 418	2	0,1	35	2,5	155	10,9	321	22,6
001	Hambrücken	1 418	2	0,1	35	2,5	155	10,9	321	22,6
215 096	Karlsbad	5 305	268	5,1	245	4,6	775	14,6	1 357	25,6
001	Langensteinbach	2 088	232	11,1	108	5,2	265	12,7	528	25,3
002	Ittersbach	998	14	1,4	45	4,5	182	18,2	270	27,1
003	Spielberg	864	7	0,8	38	4,4	120	13,9	229	26,5
004	Mutschelbach	631	5	0,8	20	3,2	97	15,4	162	25,7
005	Auerbach	724	10	1,4	34	4,7	111	15,3	168	23,2
215 103	Karlsdorf-Neuthard	2 845	15	0,5	63	2,2	295	10,4	721	25,3
001	Karlsdorf	1 704	11	0,6	51	3,0	207	12,1	442	25,9
002	Neuthard	1 141	4	0,4	12	1,1	88	7,7	279	24,5
215 097	Kraichtal, Stadt	4 545	9	0,2	152	3,3	626	13,8	1 076	23,7
001	Bahnbrücken	211	1	0,5	7	3,3	22	10,4	45	21,3
002	Gochsheim	560	1	0,2	25	4,5	85	15,2	139	24,8
003	Landshausen	302	1	0,3	7	2,3	38	12,6	78	25,8
004	Menzingen	689	—	—	12	1,7	100	14,5	171	24,8
005	Münzesheim	716	3	0,4	37	5,2	92	12,8	146	20,4
006	Neuenbürg	139	—	—	10	7,2	18	12,9	28	20,1
007	Oberacker	241	—	—	7	2,9	30	12,4	41	17,0
008	Oberöwisheim	610	2	0,3	20	3,3	91	14,9	151	24,8
009	Unteröwisheim	1 077	1	0,1	27	2,5	150	13,9	277	25,7
215 039	Kronau	1 619	5	0,3	37	2,3	188	11,6	359	22,2
001	Kronau	1 619	5	0,3	37	2,3	188	11,6	359	22,2

1) Ohne Freizeitwohnungen und ohne Wohnungen in Gebäuden mit vollständiger Wohnheimnutzung. — 2) Alle Räume mit 6 m² oder mehr sowie alle Küchen. — 3) Bei Wohnungen mit 10 und

... Räumen ²⁾						Räume ²⁾³⁾ in	Fläche der	Bewohnte Wohnungen insgesamt ¹⁾⁴⁾	Räume ²⁾	Wohn- fläche	Schl.-Nr.	
5		6		7 und mehr		Wohnungen insgesamt ¹⁾			je Person			
Anzahl	% von Sp. 1	Anzahl	% von Sp. 1	Anzahl	% von Sp. 1	Anzahl	m ²	Anzahl		m ²		
10	11	12	13	14	15	16	17	18	19	20		
3 177	21,2	1 621	10,8	1 672	11,2	67 608	1 351 470	14 760	1,83	36,59	215 009	
691	18,3	332	8,8	426	11,3	16 449	328 063	3 717	1,93	38,50	001	
445	17,6	184	7,3	192	7,6	10 479	207 310	2 487	1,85	36,54	002	
454	23,9	202	10,6	148	7,8	8 516	163 539	1 863	1,62	31,05	003	
221	18,7	78	6,6	56	4,7	4 864	92 969	1 170	1,78	33,93	004	
202	24,8	117	14,4	123	15,1	3 956	81 997	806	1,79	37,04	005	
494	25,1	266	13,5	245	12,5	9 360	190 757	1 945	1,85	37,63	006	
176	25,3	98	14,1	125	18,0	3 496	72 908	690	1,81	37,84	007	
350	24,0	237	16,2	238	16,3	7 235	147 629	1 434	1,93	39,43	008	
144	22,1	107	16,4	119	18,3	3 253	66 298	648	1,82	37,16	009	
584	26,0	423	18,8	354	15,7	11 295	230 855	2 198	1,89	38,75	215 111	
343	25,3	266	19,6	216	16,0	6 813	138 225	1 328	1,91	38,85	001	
241	26,9	157	17,5	138	15,4	4 482	92 630	870	1,86	38,60	002	
1 247	24,5	787	15,4	672	13,2	24 479	512 016	4 998	1,86	38,99	215 102	
677	24,6	450	16,3	374	13,6	13 288	276 931	2 700	1,88	39,19	001	
570	24,3	337	14,4	298	12,7	11 191	235 085	2 298	1,84	38,75	002	
3 262	21,0	1 672	10,8	1 485	9,6	68 907	1 393 435	15 390	1,79	36,26	215 017	
338	16,0	165	7,8	83	3,9	8 612	159 624	2 103	1,69	31,32	001	
773	20,2	330	8,6	335	8,8	16 367	338 601	3 766	1,81	37,51	002	
733	19,0	245	6,4	232	6,0	15 927	310 632	3 812	1,82	35,58	003	
206	25,7	103	12,8	98	12,2	3 801	77 710	800	1,76	36,10	004	
223	22,8	172	17,6	152	15,6	4 819	99 349	971	1,78	36,74	005	
63	22,7	64	23,0	38	13,7	1 368	30 294	278	1,86	41,27	006	
126	22,8	94	17,0	88	15,9	2 720	58 370	551	1,94	41,67	007	
263	24,6	165	15,4	171	16,0	5 289	107 625	1 063	1,79	36,51	008	
537	26,1	334	16,2	288	14,0	10 004	211 230	2 046	1,78	37,49	009	
593	24,8	344	14,4	377	15,8	11 570	238 768	2 364	1,82	37,66	215 021	
593	24,8	344	14,4	377	15,8	11 570	238 768	2 364	1,82	37,66	001	
211	22,4	163	17,3	165	17,5	4 734	97 772	929	1,88	38,81	215 025	
211	22,4	163	17,3	165	17,5	4 734	97 772	929	1,88	38,81	001	
882	25,0	598	16,9	702	19,9	18 139	373 421	3 487	1,88	38,61	215 099	
441	24,9	288	16,2	340	19,2	9 024	187 738	1 748	1,92	39,90	001	
441	25,1	310	17,6	362	20,6	9 115	185 683	1 739	1,84	37,39	002	
362	25,5	253	17,8	290	20,5	7 388	149 287	1 393	1,78	36,01	215 029	
362	25,5	253	17,8	290	20,5	7 388	149 287	1 393	1,78	36,01	001	
1 181	22,3	719	13,6	760	14,3	24 579	500 759	5 241	1,80	36,72	215 096	
440	21,1	267	12,8	248	11,9	9 067	179 629	2 066	1,81	35,84	001	
219	21,9	131	13,1	137	13,7	4 676	97 044	991	1,78	37,05	002	
209	24,2	119	13,8	142	16,4	4 201	86 801	853	1,81	37,44	003	
154	24,4	90	14,3	103	16,3	3 072	62 184	621	1,78	35,97	004	
159	22,0	112	15,5	130	18,0	3 563	75 101	710	1,82	38,31	005	
741	26,0	493	17,3	517	18,2	14 589	302 382	2 823	1,82	37,68	215 103	
425	24,9	257	15,1	311	18,3	8 571	176 342	1 690	1,86	38,26	001	
316	27,7	236	20,7	206	18,1	6 018	126 040	1 133	1,76	36,90	002	
1 108	24,4	797	17,5	777	17,1	22 839	455 894	4 465	1,76	35,21	215 097	
55	26,1	40	19,0	41	19,4	1 096	21 692	207	1,67	33,10	001	
123	22,0	100	17,9	87	15,5	2 759	54 445	542	1,79	35,47	002	
64	21,2	60	19,9	54	17,9	1 531	30 434	301	1,63	32,43	003	
179	26,0	106	15,4	121	17,6	3 468	68 674	675	1,78	35,39	004	
154	21,5	116	16,2	168	23,5	3 697	74 972	709	1,79	36,36	005	
26	18,7	26	18,7	31	22,3	717	14 008	136	1,62	31,60	006	
58	24,1	55	22,8	50	20,7	1 270	25 409	234	1,81	36,27	007	
145	23,8	111	18,2	90	14,8	3 013	60 495	604	1,72	34,40	008	
304	28,2	183	17,0	135	12,5	5 288	105 765	1 057	1,81	36,28	009	
411	25,4	305	18,8	314	19,4	8 399	172 235	1 585	1,79	36,71	215 039	
411	25,4	305	18,8	314	19,4	8 399	172 235	1 585	1,79	36,71	001	

mehr Räumen werden jeweils 10 Räume zugrunde gelegt. – 4) Ohne Wohnungen, für die keine Angaben zum Haushalt/zur Person vorliegen.

Noch: 3. Wohnungen in den Gemeindeteilen Baden-Württembergs am 25. Mai 1987 nach Anzahl der Räume

Schl.-Nr.	Gemeinde Gemeindeteil	Wohnungen insgesamt ¹⁾	Davon mit								
			1		2		3		4		
			Anzahl		% von Sp. 1	Anzahl		% von Sp. 1	Anzahl		% von Sp. 1
			1	2	3	4	5	6	7	8	9
215 040	Kürnbach	862	5	0,6	20	2,3	115	13,3	181	21,0	
001	Kürnbach	862	5	0,6	20	2,3	115	13,3	181	21,0	
215 105	Linkenheim-Hochstetten	3 856	120	3,1	167	4,3	569	14,8	974	25,3	
001	Linkenheim	2 857	110	3,9	128	4,5	450	15,8	747	26,1	
002	Hochstetten	999	10	1,0	39	3,9	119	11,9	227	22,7	
215 046	Malsch	4 747	20	0,4	134	2,8	739	15,6	1 386	29,2	
001	Malsch	3 365	15	0,4	89	2,6	544	16,2	998	29,7	
002	Sulzbach	329	5	1,5	10	3,0	54	16,4	79	24,0	
003	Völkersbach	588	–	–	18	3,1	67	11,4	177	30,1	
004	Waldprechtsweier	465	–	–	17	3,7	74	15,9	132	28,4	
215 047	Marxzell	1 669	14	0,8	64	3,8	265	15,9	409	24,5	
001	Pfaffenrot	703	4	0,6	22	3,1	119	16,9	182	25,9	
002	Marxzell	101	3	3,0	3	3,0	13	12,9	24	23,8	
003	Burbach	461	3	0,7	20	4,3	66	14,3	101	21,9	
004	Schielberg	404	4	1,0	19	4,7	67	16,6	102	25,2	
215 059	Oberderdingen	3 023	14	0,5	86	2,8	371	12,3	717	23,7	
001	Oberderdingen	1 730	9	0,5	62	3,6	249	14,4	367	21,2	
002	Flehingen	1 038	5	0,5	22	2,1	109	10,5	285	27,5	
003	Großvillars	255	–	–	2	0,8	13	5,1	65	25,5	
215 107	Oberhausen-Rheinhausen	3 317	42	1,3	98	3,0	400	12,1	880	26,5	
001	Oberhausen	2 341	35	1,5	77	3,3	271	11,6	639	27,3	
002	Rheinhausen	976	7	0,7	21	2,2	129	13,2	241	24,7	
215 064	Östringen, Stadt	4 138	16	0,4	149	3,6	600	14,5	985	23,8	
001	Östringen	2 246	13	0,6	91	4,1	311	13,8	541	24,1	
002	Odenheim	1 288	2	0,2	38	3,0	201	15,6	315	24,5	
003	Eichelberg	181	–	–	8	4,4	19	10,5	38	21,0	
004	Tiefenbach	423	1	0,2	12	2,8	69	16,3	91	21,5	
215 101	Pfinztal	6 218	51	0,8	179	2,9	986	15,9	1 876	30,2	
001	Berghausen	2 421	26	1,1	69	2,9	360	14,9	736	30,4	
002	Kleinsteinbach	789	8	1,0	16	2,0	139	17,6	206	26,1	
003	Söllingen	2 090	11	0,5	71	3,4	323	15,5	637	30,5	
004	Wöschbach	918	6	0,7	23	2,5	164	17,9	297	32,4	
215 066	Philippsburg, Stadt	4 123	37	0,9	136	3,3	616	14,9	1 175	28,5	
001	Philippsburg	2 355	24	1,0	91	3,9	385	16,3	761	32,3	
002	Huttenheim	788	2	0,3	15	1,9	90	11,4	154	19,5	
003	Rheinsheim	980	11	1,1	30	3,1	141	14,4	260	26,5	
215 108	Rheinstetten	7 686	63	0,8	252	3,3	1 165	15,2	2 402	31,3	
001	Forchheim	3 505	43	1,2	114	3,3	594	16,9	1 231	35,1	
002	Mörsch	3 263	15	0,5	119	3,6	475	14,6	913	28,0	
003	Neuburgweier	918	5	0,5	19	2,1	96	10,5	258	28,1	
215 109	Stutensee	7 590	115	1,5	310	4,1	1 014	13,4	2 157	28,4	
001	Blankenloch	3 896	92	2,4	201	5,2	624	16,0	1 200	30,8	
002	Friedrichstal	1 659	8	0,5	60	3,6	163	9,8	379	22,8	
003	Spöck	1 502	13	0,9	33	2,2	178	11,9	442	29,4	
004	Staffort	533	2	0,4	16	3,0	49	9,2	136	25,5	
215 082	Sulzfeld	1 482	6	0,4	48	3,2	187	12,6	314	21,2	
001	Sulzfeld	1 482	6	0,4	48	3,2	187	12,6	314	21,2	
215 084	Ubstadt-Weiher	3 915	16	0,4	115	2,9	491	12,5	964	24,6	
001	Stettfeld	644	3	0,5	18	2,8	89	13,8	150	23,3	
002	Weiher	1 145	4	0,3	28	2,4	140	12,2	258	22,5	
003	Ubstadt	1 274	8	0,6	48	3,8	162	12,7	326	25,6	
004	Zeutern	852	1	0,1	21	2,5	100	11,7	230	27,0	
215 106	Waghäusel, Stadt	6 480	31	0,5	181	2,8	834	12,9	1 615	24,9	
001	Wiesental	2 977	12	0,4	75	2,5	396	13,3	796	26,7	
002	Kirrlach	3 048	17	0,6	100	3,3	374	12,3	736	24,1	
003	Waghäusel	455	2	0,4	6	1,3	64	14,1	83	18,2	

1) Ohne Freizeitwohnungen und ohne Wohnungen in Gebäuden mit vollständiger Wohnheimnutzung. – 2) Alle Räume mit 6 m² oder mehr sowie alle Küchen. – 3) Bei Wohnungen mit 10 und

... Räumen ²⁾						Räume ²⁾³⁾ in	Fläche der	Bewohnte Wohnungen insgesamt ¹⁾⁴⁾	Räume ²⁾	Wohn- fläche	Schl.-Nr.	
5		6		7 und mehr		Wohnungen insgesamt ¹⁾			je Person			
Anzahl	% von Sp. 1	Anzahl	% von Sp. 1	Anzahl	% von Sp. 1	Anzahl	m ²	Anzahl		m ²		
10	11	12	13	14	15	16	17	18	19	20		
207	24,0	174	20,2	160	18,6	4 440	84 352	837	1,84	35,17	215 040	
207	24,0	174	20,2	160	18,6	4 440	84 352	837	1,84	35,17	001	
892	23,1	599	15,5	535	13,9	18 200	374 394	3 786	1,83	37,70	215 105	
636	22,3	415	14,5	371	13,0	13 192	270 895	2 795	1,83	37,47	001	
256	25,6	184	18,4	164	16,4	5 008	103 499	991	1,85	38,32	002	
1 232	26,0	672	14,2	564	11,9	22 572	456 566	4 656	1,84	37,25	215 046	
891	26,5	465	13,8	363	10,8	15 831	317 559	3 311	1,86	37,33	001	
81	24,6	58	17,6	42	12,8	1 574	32 652	322	1,83	38,01	002	
151	25,7	83	14,1	92	15,6	2 917	59 761	573	1,79	36,71	003	
109	23,4	66	14,2	67	14,4	2 250	46 594	450	1,78	36,87	004	
388	23,2	254	15,2	275	16,5	8 175	170 382	1 646	1,87	39,10	215 047	
166	23,6	99	14,1	111	15,8	3 415	68 995	693	1,80	36,35	001	
27	26,7	14	13,9	17	16,8	496	10 635	99	2,05	43,94	002	
107	23,2	70	15,2	94	20,4	2 332	50 292	459	2,01	43,40	003	
88	21,8	71	17,6	53	13,1	1 932	40 460	395	1,82	38,18	004	
713	23,6	536	17,7	586	19,4	15 439	308 760	2 978	1,83	36,57	215 059	
413	23,9	311	18,0	319	18,4	8 739	175 546	1 707	1,84	37,03	001	
229	22,1	174	16,8	214	20,6	5 328	106 300	1 025	1,83	36,43	002	
71	27,8	51	20,0	53	20,8	1 372	26 914	246	1,74	34,25	003	
842	25,4	506	15,3	549	16,6	16 422	331 036	3 258	1,88	38,00	215 107	
580	24,8	349	14,9	390	16,7	11 552	229 951	2 303	1,91	38,04	001	
262	26,8	157	16,1	159	16,3	4 870	101 085	955	1,83	37,91	002	
1 011	24,4	628	15,2	749	18,1	20 704	414 023	4 055	1,85	37,01	215 064	
548	24,4	351	15,6	391	17,4	11 158	224 221	2 209	1,83	36,74	001	
318	24,7	164	12,7	250	19,4	6 488	126 462	1 262	1,91	37,19	002	
40	22,1	38	21,0	38	21,0	948	19 027	180	1,76	35,31	003	
105	24,8	75	17,7	70	16,5	2 110	44 313	404	1,84	38,79	004	
1 490	24,0	900	14,5	736	11,8	29 376	581 047	6 185	1,92	38,07	215 101	
622	25,7	347	14,3	261	10,8	11 392	227 714	2 409	1,91	38,22	001	
191	24,2	133	16,9	96	12,2	3 755	73 141	781	1,90	37,07	002	
466	22,3	301	14,4	281	13,4	9 969	195 800	2 081	1,96	38,46	003	
211	23,0	119	13,0	98	10,7	4 260	84 392	914	1,90	37,66	004	
944	22,9	619	15,0	596	14,5	19 873	400 247	4 007	1,75	35,40	215 066	
510	21,7	315	13,4	269	11,4	10 925	219 331	2 269	1,70	34,16	001	
197	25,0	158	20,1	172	21,8	4 175	85 787	778	1,80	37,04	002	
237	24,2	146	14,9	155	15,8	4 773	95 129	960	1,85	36,99	003	
1 865	24,3	1 041	13,5	898	11,7	36 088	730 674	7 564	1,82	36,88	215 108	
783	22,3	399	11,4	341	9,7	15 888	320 086	3 469	1,83	36,79	001	
832	25,5	485	14,9	424	13,0	15 625	317 063	3 189	1,82	36,88	002	
250	27,2	157	17,1	133	14,5	4 575	93 525	906	1,82	37,19	003	
1 789	23,6	1 127	14,8	1 078	14,2	36 372	751 186	7 497	1,87	38,62	215 109	
873	22,4	472	12,1	434	11,1	17 696	365 527	3 839	1,85	38,22	001	
412	24,8	316	19,0	321	19,3	8 596	179 399	1 647	1,92	40,04	002	
357	23,8	244	16,2	235	15,6	7 393	150 227	1 488	1,88	38,12	003	
147	27,6	95	17,8	88	16,5	2 687	56 033	523	1,83	38,19	004	
352	23,8	286	19,3	289	19,5	7 641	150 402	1 459	1,92	37,73	215 082	
352	23,8	286	19,3	289	19,5	7 641	150 402	1 459	1,92	37,73	001	
1 045	26,7	655	16,7	629	16,1	19 619	399 453	3 822	1,87	38,11	215 084	
157	24,4	117	18,2	110	17,1	3 241	66 215	627	1,90	38,87	001	
313	27,3	197	17,2	205	17,9	5 852	118 732	1 128	1,85	37,55	002	
348	27,3	197	15,5	185	14,5	6 257	128 749	1 244	1,85	38,08	003	
227	26,6	144	16,9	129	15,1	4 269	85 757	823	1,91	38,37	004	
1 685	26,0	1 002	15,5	1 132	17,5	32 507	676 502	6 373	1,85	38,54	215 106	
761	25,6	455	15,3	482	16,2	14 783	302 269	2 924	1,86	38,08	001	
806	26,4	467	15,3	548	18,0	15 333	321 302	3 002	1,85	38,79	002	
118	25,9	80	17,6	102	22,4	2 391	52 931	447	1,79	39,66	003	

mehr Räumen werden jeweils 10 Räume zugrunde gelegt. – 4) Ohne Wohnungen, für die keine Angaben zum Haushalt/zur Person vorliegen.

Noch: 3. Wohnungen in den Gemeindeteilen Baden-Württembergs am 25. Mai 1987 nach Anzahl der Räume

Schl.-Nr.	Gemeinde Gemeindeteil	Wohnungen insgesamt ¹⁾	Davon mit								
			1		2		3		4		
			Anzahl		% von Sp. 1	Anzahl	% von Sp. 1	Anzahl	% von Sp. 1	Anzahl	% von Sp. 1
			1	2	3	4	5	6	7	8	9
215 110	Waldbronn	4 866	158	3,2	192	3,9	753	15,5	1 254	25,8	
001	Reichenbach	2 075	22	1,1	81	3,9	318	15,3	574	27,7	
002	Busenbach	2 038	131	6,4	85	4,2	332	16,3	489	24,0	
003	Etzenrot	753	5	0,7	26	3,5	103	13,7	191	25,4	
215 089	Walzbachtal	2 883	10	0,3	83	2,9	414	14,4	787	27,3	
001	Wössingen	1 241	5	0,4	29	2,3	185	14,9	367	29,6	
002	Jöhlingen	1 642	5	0,3	54	3,3	229	13,9	420	25,6	
215 090	Weingarten (Baden)	3 348	18	0,5	102	3,0	554	16,5	983	29,4	
001	Weingarten	3 348	18	0,5	102	3,0	554	16,5	983	29,4	
215 094	Zaisenhausen	568	2	0,4	12	2,1	89	15,7	136	23,9	
001	Zaisenhausen	568	2	0,4	12	2,1	89	15,7	136	23,9	
	Karlsruhe	143 508	1 769	1,2	5 277	3,7	21 551	15,0	39 968	27,9	
216	Rastatt										
216 002	Au am Rhein	994	2	0,2	23	2,3	113	11,4	201	20,2	
001	Au am Rhein	994	2	0,2	23	2,3	113	11,4	201	20,2	
216 005	Bietigheim	2 144	6	0,3	51	2,4	256	11,9	603	28,1	
001	Bietigheim	2 144	6	0,3	51	2,4	256	11,9	603	28,1	
216 006	Bischweier	1 029	7	0,7	23	2,2	189	18,4	324	31,5	
001	Bischweier	1 029	7	0,7	23	2,2	189	18,4	324	31,5	
216 007	Bühl, Stadt	9 243	103	1,1	316	3,4	1 381	14,9	2 512	27,2	
001	Bühl	4 550	51	1,1	182	4,0	781	17,2	1 400	30,8	
002	Altschweier	656	7	1,1	20	3,0	79	12,0	148	22,6	
003	Balzhofen	182	2	1,1	6	3,3	22	12,1	35	19,2	
004	Eisental	716	5	0,7	15	2,1	116	16,2	158	22,1	
005	Moos	231	2	0,9	4	1,7	23	10,0	52	22,5	
006	Neusatz	821	11	1,3	29	3,5	110	13,4	182	22,2	
007	Oberbruch	161	3	1,9	3	1,9	15	9,3	33	20,5	
008	Oberweier	165	4	2,4	7	4,2	23	13,9	29	17,6	
009	Vimbuch	902	8	0,9	33	3,7	127	14,1	237	26,3	
010	Weitenung	859	10	1,2	17	2,0	85	9,9	238	27,7	
216 008	Bühlertal	3 088	17	0,6	82	2,7	430	13,9	856	27,7	
001	Untertal	1 065	3	0,3	29	2,7	145	13,6	286	26,9	
002	Obertal	2 023	14	0,7	53	2,6	285	14,1	570	28,2	
216 009	Durmersheim	4 137	71	1,7	119	2,9	568	13,7	1 319	31,9	
001	Durmersheim	3 606	69	1,9	107	3,0	526	14,6	1 172	32,5	
002	Würmersheim	531	2	0,4	12	2,3	42	7,9	147	27,7	
216 012	Elchesheim-Illingen	985	2	0,2	19	1,9	101	10,3	268	27,2	
001	Elchesheim	537	1	0,2	14	2,6	58	10,8	154	28,7	
002	Illingen	448	1	0,2	5	1,1	43	9,6	114	25,4	
216 013	Forbach	2 072	5	0,2	64	3,1	252	12,2	568	27,4	
001	Forbach	796	4	0,5	33	4,1	95	11,9	218	27,4	
002	Gausbach	350	1	0,3	7	2,0	47	13,4	111	31,7	
003	Bermersbach	342	–	–	8	2,3	41	12,0	105	30,7	
004	Langenbrand	334	–	–	4	1,2	42	12,6	86	25,7	
005	Raumünzach	71	–	–	4	5,6	7	9,9	16	22,5	
006	Hundsbach	179	–	–	8	4,5	20	11,2	32	17,9	
216 015	Gaggenau, Stadt	11 452	113	1,0	418	3,7	2 078	18,1	3 994	34,9	
001	Alt-Gaggenau	4 207	48	1,1	177	4,2	884	21,0	1 563	37,2	
002	Ottenau	1 901	27	1,4	73	3,8	322	16,9	717	37,7	
003	Bad Rotenfels	1 799	19	1,1	68	3,8	295	16,4	652	36,2	
004	Hörden	887	2	0,2	23	2,6	158	17,8	321	36,2	
005	Selbach	594	1	0,2	20	3,4	103	17,3	170	28,6	
006	Sulzbach	529	5	0,9	12	2,3	71	13,4	156	29,5	
007	Michelbach	833	7	0,8	28	3,4	153	18,4	220	26,4	
008	Oberweier	457	2	0,4	9	2,0	60	13,1	120	26,3	

1) Ohne Freizeitwohnungen und ohne Wohnungen in Gebäuden mit vollständiger Wohnheimnutzung. — 2) Alle Räume mit 6 m² oder mehr sowie alle Küchen. — 3) Bei Wohnungen mit 10 und

... Räumen ²⁾						Räume ²⁾³⁾ in	Fläche der	Bewohnte Wohnungen insgesamt ¹⁾⁴⁾	Räume ²⁾	Wohn- fläche	Schl.-Nr.
5		6		7 und mehr		Wohnungen insgesamt ¹⁾			je Person		
Anzahl	% von Sp. 1	Anzahl	% von Sp. 1	Anzahl	% von Sp. 1	Anzahl	m ²		Anzahl		
10	11	12	13	14	15	16	17	18	19	20	
1 027	21,1	733	15,1	749	15,4	23 151	479 473	4 825	1,81	37,38	215 110
465	22,4	303	14,6	312	15,0	10 001	207 308	2 055	1,83	37,98	001
390	19,1	300	14,7	311	15,3	9 403	196 228	2 023	1,75	36,58	002
172	22,8	130	17,3	126	16,7	3 747	75 937	747	1,87	37,93	003
750	26,0	449	15,6	390	13,5	14 046	280 602	2 844	1,90	38,00	215 089
312	25,1	175	14,1	168	13,5	6 005	117 565	1 223	1,89	37,02	001
438	26,7	274	16,7	222	13,5	8 041	163 037	1 621	1,91	38,74	002
826	24,7	463	13,8	402	12,0	15 832	314 670	3 323	1,92	38,08	215 090
826	24,7	463	13,8	402	12,0	15 832	314 670	3 323	1,92	38,08	001
145	25,5	93	16,4	91	16,0	2 818	56 609	548	1,89	38,11	215 094
145	25,5	93	16,4	91	16,0	2 818	56 609	548	1,89	38,11	001
33 723	23,5	20 712	14,4	20 508	14,3	687 744	13 948 552	141 441	1,84	37,28	
											216
263	26,5	161	16,2	231	23,2	5 245	104 063	991	1,83	36,26	216 002
263	26,5	161	16,2	231	23,2	5 245	104 063	991	1,83	36,26	001
592	27,6	306	14,3	330	15,4	10 628	213 398	2 122	1,88	37,76	216 005
592	27,6	306	14,3	330	15,4	10 628	213 398	2 122	1,88	37,76	001
247	24,0	110	10,7	129	12,5	4 811	98 688	1 014	1,75	36,02	216 006
247	24,0	110	10,7	129	12,5	4 811	98 688	1 014	1,75	36,02	001
2 174	23,5	1 259	13,6	1 498	16,2	45 074	916 638	8 646	1,82	37,11	216 007
1 020	22,4	559	12,3	557	12,2	21 201	431 265	4 273	1,86	37,95	001
161	24,5	103	15,7	138	21,0	3 387	67 909	643	1,85	37,26	002
39	21,4	34	18,7	44	24,2	958	19 622	177	1,73	35,46	003
155	21,6	105	14,7	162	22,6	3 683	75 674	682	1,81	37,26	004
58	25,1	45	19,5	47	20,3	1 212	24 125	229	1,65	32,86	005
188	22,9	119	14,5	182	22,2	4 205	85 174	796	1,78	36,07	006
47	29,2	31	19,3	29	18,0	828	17 331	147	1,79	37,47	007
38	23,0	28	17,0	36	21,8	848	16 900	163	1,84	36,69	008
214	23,7	120	13,3	163	18,1	4 495	91 782	878	1,80	36,84	009
254	29,6	115	13,4	140	16,3	4 257	86 856	658	1,76	35,78	010
700	22,7	463	15,0	540	17,5	15 373	304 752	3 056	1,90	37,63	216 008
246	23,1	164	15,4	192	18,0	5 343	105 390	1 058	1,91	37,60	001
454	22,4	299	14,8	348	17,2	10 030	199 362	1 998	1,89	37,64	002
1 019	24,6	528	12,8	513	12,4	19 494	393 085	4 091	1,82	36,68	216 009
871	24,2	432	12,0	429	11,9	16 794	337 593	3 563	1,81	36,41	001
148	27,9	96	18,1	84	15,8	2 700	55 492	528	1,87	38,41	002
242	24,6	151	15,3	202	20,5	5 108	104 666	975	1,78	36,55	216 012
136	25,3	87	16,2	87	16,2	2 697	55 638	533	1,79	36,86	001
106	23,7	64	14,3	115	25,7	2 411	49 028	442	1,78	36,21	002
501	24,2	287	13,9	395	19,1	10 451	203 840	2 044	1,76	34,32	216 013
207	26,0	99	12,4	140	17,6	3 943	76 965	789	1,78	34,71	001
90	25,7	33	9,4	61	17,4	1 715	32 815	343	1,74	33,25	002
71	20,8	57	16,7	60	17,5	1 718	33 229	334	1,72	33,44	003
74	22,2	55	16,5	73	21,9	1 725	33 190	331	1,73	33,36	004
15	21,1	15	21,1	14	19,7	373	7 318	70	1,91	37,48	005
44	24,6	28	15,6	47	26,3	977	20 323	177	1,76	36,86	006
2 353	20,5	1 242	10,8	1 254	11,0	52 060	1 033 586	11 257	1,80	35,80	216 015
769	18,3	382	9,1	384	9,1	18 431	365 047	4 138	1,79	35,53	001
384	20,2	204	10,7	174	9,2	8 489	166 407	1 875	1,77	34,75	002
375	20,8	195	10,8	195	10,8	8 189	162 813	1 781	1,77	35,18	003
174	19,6	107	12,1	102	11,5	4 094	80 150	870	1,83	35,92	004
143	24,1	68	11,4	89	15,0	2 851	58 379	585	1,89	38,60	005
131	24,8	71	13,4	83	15,7	2 591	52 245	520	1,91	38,47	006
194	23,3	114	13,7	117	14,0	3 954	77 963	806	1,82	35,84	007
127	27,8	71	15,5	68	14,9	2 259	45 679	449	1,85	37,43	008

mehr Räumen werden jeweils 10 Räume zugrunde gelegt. – 4) Ohne Wohnungen, für die keine Angaben zum Haushalt/zur Person vorliegen.

Noch: 3. Wohnungen in den Gemeindeteilen Baden-Württembergs am 25. Mai 1987 nach Anzahl der Räume

Schl.-Nr.	Gemeinde Gemeindeteil	Wohnungen insgesamt ¹⁾	Davon mit								
			1			2		3		4	
			Anzahl		% von Sp. 1	Anzahl	% von Sp. 1	Anzahl	% von Sp. 1	Anzahl	% von Sp. 1
			1	2	3	4	5	6	7	8	9
noch: Gaggenau, Stadt											
009	Freiolsheim	245	2	0,8	8	3,3	32	13,1	75	30,6	
216 017	Gernsbach, Stadt	5 786	71	1,2	233	4,0	1 115	19,3	1 635	28,3	
001	Gernsbach Murg-L	1 284	19	1,5	55	4,3	232	18,1	392	30,5	
002	Gernsbach Murg-R	1 633	24	1,5	74	4,5	366	22,4	508	31,1	
003	Scheuern	750	16	2,1	41	5,5	176	23,5	148	19,7	
004	Staufenberg	625	5	0,8	20	3,2	104	16,6	179	28,6	
005	Lautenbach	256	1	0,4	6	2,3	58	22,7	50	19,5	
006	Obertsrot	479	2	0,4	13	2,7	60	12,5	165	34,4	
007	Hilpertsau	422	2	0,5	15	3,6	51	12,1	101	23,9	
008	Reichental	337	2	0,6	9	2,7	68	20,2	92	27,3	
216 022	Hügelsheim	1 222	9	0,7	394	32,2	116	9,5	326	26,7	
001	Hügelsheim	1 222	9	0,7	394	32,2	116	9,5	326	26,7	
216 023	Iffezheim	1 551	20	1,3	51	3,3	160	10,3	495	31,9	
001	Iffezheim	1 551	20	1,3	51	3,3	160	10,3	495	31,9	
216 024	Kuppenheim, Stadt	2 713	26	1,0	112	4,1	379	14,0	745	27,5	
001	Kuppenheim	2 271	20	0,9	94	4,1	312	13,7	651	28,7	
002	Oberndorf	442	6	1,4	18	4,1	67	15,2	94	21,3	
216 028	Lichtenau, Stadt	1 520	7	0,5	34	2,2	222	14,6	390	25,7	
001	Lichtenau	656	–	–	18	2,7	120	18,3	169	25,8	
002	Scherzheim	319	4	1,3	10	3,1	37	11,6	79	24,8	
003	Ulm	265	–	–	5	1,9	31	11,7	68	25,7	
004	Muckenschopf	120	1	0,8	–	–	21	17,5	35	29,2	
005	Grauelsbaum	160	2	1,3	1	0,6	13	8,1	39	24,4	
216 029	Loffenau	961	9	0,9	39	4,1	168	17,5	256	26,6	
001	Loffenau	961	9	0,9	39	4,1	168	17,5	256	26,6	
216 033	Muggensturm	2 023	8	0,4	64	3,2	294	14,5	562	27,8	
001	Muggensturm	2 023	8	0,4	64	3,2	294	14,5	562	27,8	
216 039	Ötigheim	1 548	4	0,3	26	1,7	189	12,2	466	30,1	
001	Ötigheim	1 548	4	0,3	26	1,7	189	12,2	466	30,1	
216 041	Ottersweier	1 890	12	0,6	45	2,4	192	10,2	476	25,2	
001	Ottersweier	1 417	9	0,6	39	2,8	148	10,4	345	24,3	
002	Unzhurst	473	3	0,6	6	1,3	44	9,3	131	27,7	
216 043	Rastatt, Stadt	16 843	200	1,2	794	4,7	3 480	20,7	6 479	38,5	
001	Mitte	1 725	50	2,9	133	7,7	395	22,9	677	39,2	
002	Zay	1 971	27	1,4	100	5,1	447	22,7	780	39,6	
003	Nord	1 730	12	0,7	77	4,5	384	22,2	640	37,0	
004	Industrie	892	27	3,0	42	4,7	238	26,7	411	46,1	
005	Süd	1 353	20	1,5	64	4,7	390	28,8	560	41,4	
006	Münchfeld	1 186	18	1,5	45	3,8	166	14,0	414	34,9	
007	West	2 337	20	0,9	179	7,7	631	27,0	1 022	43,7	
008	Rheinau	1 924	12	0,6	73	3,8	360	18,7	720	37,4	
009	Niederbühl	1 056	5	0,5	22	2,1	138	13,1	417	39,5	
010	Ottersdorf	765	2	0,3	12	1,6	99	12,9	224	29,3	
011	Plittersdorf	849	2	0,2	23	2,7	116	13,7	282	33,2	
012	Rauental	442	1	0,2	15	3,4	50	11,3	129	29,2	
013	Wintersdorf	613	4	0,7	9	1,5	66	10,8	203	33,1	
216 063	Rheinmünster	2 148	12	0,6	61	2,8	246	11,5	686	31,9	
001	Greffern	611	4	0,7	17	2,8	69	11,3	217	35,5	
002	Schwarzach	643	5	0,8	24	3,7	65	10,1	161	25,0	
003	Söllingen	386	1	0,3	8	2,1	40	10,4	127	32,9	
004	Stollhofen	508	2	0,4	12	2,4	72	14,2	181	35,6	
216 049	Sinzheim	3 253	22	0,7	138	4,2	488	15,0	867	26,7	
001	Sinzheim	1 702	16	0,9	73	4,3	269	15,8	444	26,1	
002	Kartung	449	1	0,2	19	4,2	70	15,6	136	30,3	
003	Winden	320	1	0,3	9	2,8	53	16,6	93	29,1	
004	Leiberstung	194	–	–	9	4,6	22	11,3	60	30,9	
005	Halberstung	207	–	–	12	5,8	23	11,1	52	25,1	

1) Ohne Freizeitwohnungen und ohne Wohnungen in Gebäuden mit vollständiger Wohnheimnutzung. — 2) Alle Räume mit 6 m² oder mehr sowie alle Küchen. — 3) Bei Wohnungen mit 10 und

... Räumen ²⁾						Räume ²⁾³⁾ in	Fläche der	Bewohnte Wohnungen insgesamt ¹⁾⁴⁾	Räume ²⁾	Wohn- fläche	Schl.-Nr.	
5		6		7 und mehr		Wohnungen insgesamt ¹⁾		je Person				
Anzahl	% von Sp. 1	Anzahl	% von Sp. 1	Anzahl	% von Sp. 1	Anzahl	m ²	Anzahl		m ²		
10	11	12	13	14	15	16	17	18	19	20		
56	22,9	30	12,2	42	17,1	1 202	24 903	233	1,77	36,63	009	
1 261	21,8	718	12,4	753	13,0	26 820	552 256	5 687	1,85	38,09	216 017	
261	20,3	150	11,7	175	13,6	5 951	122 626	1 264	1,89	38,97	001	
339	20,8	185	11,3	137	8,4	7 137	150 060	1 603	1,90	39,99	002	
148	19,7	98	13,1	123	16,4	3 525	77 060	741	1,91	41,75	003	
146	23,4	78	12,5	93	14,9	2 978	61 066	617	1,89	38,71	004	
57	22,3	34	13,3	50	19,5	1 263	24 787	249	1,76	34,60	005	
119	24,8	62	12,9	58	12,1	2 274	43 951	467	1,76	34,03	006	
111	26,3	66	15,6	76	18,0	2 118	41 853	421	1,71	33,85	007	
80	23,7	45	13,4	41	12,2	1 574	30 853	325	1,68	33,08	008	
210	17,2	92	7,5	75	6,1	4 626	91 224	547	1,76	35,97	216 022	
210	17,2	92	7,5	75	6,1	4 626	91 224	547	1,76	35,97	001	
381	24,6	198	12,8	246	15,9	7 588	155 662	1 455	1,75	36,03	216 023	
381	24,6	198	12,8	246	15,9	7 588	155 662	1 455	1,75	36,03	001	
698	25,7	372	13,7	381	14,0	13 045	262 039	2 668	1,84	37,05	216 024	
591	26,0	301	13,3	302	13,3	10 855	216 380	2 238	1,86	37,03	001	
107	24,2	71	16,1	79	17,9	2 190	45 659	430	1,78	37,15	002	
395	26,0	235	15,5	237	15,6	7 509	155 188	1 478	1,72	35,63	216 028	
161	24,5	101	15,4	87	13,3	3 157	64 613	636	1,73	35,54	001	
83	26,0	45	14,1	61	19,1	1 606	33 125	315	1,72	35,49	002	
75	28,3	47	17,7	39	14,7	1 325	27 920	250	1,68	35,57	003	
24	20,0	17	14,2	22	18,3	591	12 591	118	1,70	36,23	004	
52	32,5	25	15,6	28	17,5	830	16 939	159	1,76	35,90	005	
227	23,6	127	13,2	135	14,0	4 556	94 394	938	1,84	38,24	216 029	
227	23,6	127	13,2	135	14,0	4 556	94 394	938	1,84	38,24	001	
506	25,0	280	13,8	309	15,3	9 820	202 707	2 009	1,85	38,10	216 033	
506	25,0	280	13,8	309	15,3	9 820	202 707	2 009	1,85	38,10	001	
417	26,9	222	14,3	224	14,5	7 622	154 821	1 514	1,89	38,40	216 039	
417	26,9	222	14,3	224	14,5	7 622	154 821	1 514	1,89	38,40	001	
446	23,6	312	16,5	407	21,5	9 821	197 155	1 853	1,80	36,23	216 041	
328	23,1	239	16,9	309	21,8	7 361	147 902	1 390	1,84	37,11	001	
118	24,9	73	15,4	98	20,7	2 460	49 253	463	1,69	33,81	002	
3 282	19,5	1 353	8,0	1 255	7,5	72 400	1 441 945	16 478	1,77	35,18	216 043	
321	18,6	77	4,5	72	4,2	6 846	137 834	1 691	1,76	35,45	001	
354	18,0	143	7,3	120	6,1	8 263	160 112	1 935	1,90	36,77	002	
331	19,1	126	7,3	160	9,2	7 584	154 106	1 703	1,95	39,72	003	
107	12,0	39	4,4	28	3,1	3 447	64 825	883	1,46	27,51	004	
206	15,2	73	5,4	40	3,0	5 351	105 599	1 330	1,76	34,76	005	
278	23,4	140	11,8	125	10,5	5 456	111 261	1 164	1,84	37,50	006	
324	13,9	94	4,0	67	2,9	9 056	178 111	2 296	1,76	34,64	007	
437	22,7	176	9,1	146	7,6	8 447	169 569	1 862	1,64	33,01	008	
236	22,3	123	11,6	115	10,9	4 922	98 339	1 031	1,82	36,38	009	
199	26,0	100	13,1	129	16,9	3 802	77 969	754	1,70	34,96	010	
209	24,6	112	13,2	105	12,4	4 054	81 679	821	1,68	33,94	011	
113	25,6	67	15,2	67	15,2	2 183	42 722	432	1,86	36,24	012	
167	27,2	83	13,5	81	13,2	2 989	59 819	576	1,74	34,89	013	
516	24,0	324	15,1	303	14,1	10 482	210 957	1 820	1,79	36,22	216 063	
146	23,9	79	12,9	79	12,9	2 930	59 261	520	1,81	36,64	001	
154	24,0	122	19,0	112	17,4	3 259	66 176	570	1,80	36,59	002	
98	25,4	64	16,6	48	12,4	1 899	37 760	317	1,82	36,55	003	
118	23,2	59	11,6	64	12,6	2 394	47 760	413	1,74	34,92	004	
780	24,0	467	14,4	491	15,1	15 726	321 432	3 171	1,84	37,58	216 049	
387	22,7	241	14,2	272	16,0	8 235	168 405	1 651	1,87	38,34	001	
121	26,9	51	11,4	51	11,4	2 093	41 006	444	1,80	35,35	002	
68	21,3	46	14,4	50	15,6	1 545	31 355	312	1,87	37,85	003	
45	23,2	26	13,4	32	16,5	951	19 163	189	1,69	34,18	004	
62	30,0	34	16,4	24	11,6	1 004	20 237	200	1,71	34,41	005	

mehr Räumen werden jeweils 10 Räume zugrunde gelegt. – 4) Ohne Wohnungen, für die keine Angaben zum Haushalt/zur Person vorliegen.

Noch: **3. Wohnungen in den Gemeindeteilen Baden-Württembergs am 25. Mai 1987 nach Anzahl der Räume**

Schl.-Nr.	Gemeinde Gemeindeteil	Wohnungen insgesamt ¹⁾	Davon mit							
			1		2		3		4	
		Anzahl		% von Sp. 1	Anzahl	% von Sp. 1	Anzahl	% von Sp. 1	Anzahl	% von Sp. 1
		1	2	3	4	5	6	7	8	9
noch: Sinzheim										
006 Müllhofen		100	3	3,0	3	3,0	18	18,0	16	16,0
007 Schiftung		51	–	–	–	–	5	9,8	18	35,3
008 Vormberg-Ebenung		230	1	0,4	13	5,7	28	12,2	48	20,9
216 052 Steinmauern		854	–	–	21	2,5	117	13,7	261	30,6
001 Steinmauern		854	–	–	21	2,5	117	13,7	261	30,6
216 059 Weisenbach		968	3	0,3	19	2,0	149	15,4	293	30,3
001 Weisenbach		712	2	0,3	10	1,4	108	15,2	232	32,6
002 Au im Murgtal		256	1	0,4	9	3,5	41	16,0	61	23,8
Rastatt		78 424	729	0,9	3 146	4,0	12 683	16,2	24 582	31,3
Region										
Mittlerer Oberrhein		371 092	7 825	2,1	18 553	5,0	69 937	18,8	117 900	31,8

Region Unterer Neckar

Stadtkreise											
221 000 Heidelberg, Stadt		61 159	3 320	5,4	5 425	8,9	15 584	25,5	18 272	29,9	
001 Schlierbach		1 292	65	5,0	105	8,1	214	16,6	313	24,2	
002 Altstadt		4 832	208	4,3	671	13,9	1 530	31,7	1 219	25,2	
003 Bergheim		3 407	648	19,0	423	12,4	975	28,6	848	24,9	
004 Weststadt		5 727	147	2,6	407	7,1	1 658	29,0	1 935	33,8	
005 Südstadt		2 651	80	3,0	134	5,1	471	17,8	1 059	39,9	
006 Rohrbach		6 338	523	8,3	740	11,7	1 565	24,7	1 832	28,9	
007 Kirchheim		7 326	218	3,0	497	6,8	1 876	25,6	2 286	31,2	
008 Pfaffengrund		3 692	55	1,5	242	6,6	1 131	30,6	1 448	39,2	
009 Wieblingen		4 003	131	3,3	331	8,3	1 139	28,5	1 140	28,5	
010 Handschuhsheim		7 629	522	6,8	714	9,4	1 855	24,3	2 185	28,6	
011 Neuenheim		5 943	377	6,3	525	8,8	1 257	21,2	1 657	27,9	
012 Boxberg		2 043	131	6,4	224	11,0	482	23,6	658	32,2	
013 Emmertsgrund		2 189	112	5,1	128	5,8	532	24,3	606	27,7	
014 Ziegelhausen		4 087	103	2,5	284	6,9	899	22,0	1 086	26,6	
222 000 Mannheim, Univ.-Stadt		146 270	7 004	4,8	13 659	9,3	46 956	32,1	45 985	31,4	
111 Westliche Oberstadt		1 827	233	12,8	302	16,5	594	32,5	462	25,3	
121 Westliche Unterstadt		4 252	391	9,2	620	14,6	1 566	36,8	1 097	25,8	
131 Östliche Oberstadt		2 283	604	26,5	370	16,2	581	25,4	474	20,8	
141 Östliche Unterstadt		4 324	668	15,4	614	14,2	1 392	32,2	1 142	26,4	
151 Schloßgebiet		415	188	45,3	42	10,1	74	17,8	72	17,3	
211 Jungbusch		2 080	282	13,6	227	10,9	802	38,6	484	23,3	
212 Mühlau		377	30	8,0	25	6,6	89	23,6	152	40,3	
311 Neckarstadt-West		9 610	352	3,7	1 237	12,9	4 412	45,9	2 575	26,8	
312 Friesenheimer Insel		223	—	—	34	15,2	23	10,3	76	34,1	
321 Neckarstadt-Ost		9 074	269	3,0	852	9,4	3 841	42,3	2 926	32,2	
322 Herzogenried		3 409	273	8,0	316	9,3	775	22,7	1 242	36,4	
323 Neckarstadt-Nordost		1 555	9	0,6	138	8,9	666	42,8	508	32,7	
331 Wohlgelegen-West		2 205	49	2,2	255	11,6	1 129	51,2	647	29,3	
332 Wohlgelegen-Ost		401	21	5,2	85	21,2	146	36,4	90	22,4	
411 Oststadt-Nord		4 795	400	8,3	520	10,8	1 174	24,5	1 303	27,2	
412 Oststadt-Süd		3 174	315	9,9	304	9,6	800	25,2	1 116	35,2	
421 Schwetzingenstadt-West		6 494	729	11,2	949	14,6	2 692	41,5	1 616	24,9	
422 Schwetzingenstadt-Ost		26	—	—	—	—	4	15,4	10	38,5	
431 Lindenhof-West		6 964	215	3,1	833	12,0	2 571	36,9	2 504	36,0	
432 Lindenhof-Mitte		28	—	—	2	7,1	6	21,4	1	3,6	
433 Lindenhof-Ost		264	30	11,4	24	9,1	116	43,9	79	29,9	
441 Lindenhof-Niederfeld		343	2	0,6	16	4,7	37	10,8	54	15,7	
511 Sandhofen-West		2 102	25	1,2	131	6,2	579	27,5	778	37,0	
512 Sandhofen-Mitte		2 972	32	1,1	250	8,4	1 011	34,0	1 037	34,9	
513 Sandhofen-Nord		122	1	0,8	2	1,6	48	39,3	38	31,1	
514 Sandhofen-Südost		291	13	4,5	28	9,6	57	19,6	109	37,5	
521 Scharhof		260	1	0,4	20	7,7	65	25,0	94	36,2	
531 Kirschgartshausen		16	—	—	—	—	—	—	—	—	
541 Blumenau-Sandtorf		504	3	0,6	17	3,4	47	9,3	197	39,1	
551 Schönau-Nord		4 003	52	1,3	452	11,3	2 165	54,1	855	21,4	

1) Ohne Freizeitwohnungen und ohne Wohnungen in Gebäuden mit vollständiger Wohnheimnutzung. — 2) Alle Räume mit 6 m² oder mehr sowie alle Küchen. — 3) Bei Wohnungen mit 10 und

... Räumen ²⁾						Räume ²⁽³⁾ in	Fläche der	Bewohnte Wohnungen insgesamt ¹⁽⁴⁾	Räume ²⁾	Wohn- fläche	Schl.-Nr.
5		6		7 und mehr		Wohnungen insgesamt ¹⁾			je Person		
Anzahl	% von Sp. 1	Anzahl	% von Sp. 1	Anzahl	% von Sp. 1	Anzahl	m²		Anzahl		
10	11	12	13	14	15	16	17	18	19	20	
38	38,0	14	14,0	8	8,0	461	9 954	98	1,66	35,93	006
10	19,6	13	25,5	5	9,8	254	5 077	50	1,73	34,70	007
49	21,3	42	18,3	49	21,3	1 183	26 235	227	1,97	43,77	008
199	23,3	126	14,8	130	15,2	4 176	83 396	832	1,77	35,43	216 052
199	23,3	126	14,8	130	15,2	4 176	83 396	832	1,77	35,43	001
211	21,8	149	15,4	144	14,9	4 725	90 467	948	1,78	34,10	216 059
150	21,1	101	14,2	109	15,3	3 480	67 254	694	1,75	33,82	001
61	23,8	48	18,8	35	13,7	1 245	23 213	254	1,87	34,93	002
17 620	22,5	9 482	12,1	10 182	13,0	367 160	7 386 359	75 594	1,81	36,41	
77 475	20,9	40 386	10,9	39 016	10,5	1 657 119	33 291 774	362 883	1,85	37,15	

Region Unterer Neckar

10 291	16,8	4 468	7,3	3 799	6,2	241 877	4 735 454	57 634	1,73	33,68	221 000
218	16,9	146	11,3	231	17,9	5 976	123 283	1 266	1,88	38,69	001
616	12,7	334	6,9	254	5,3	18 084	344 744	4 729	1,59	30,24	002
368	10,8	101	3,0	44	1,3	10 592	197 049	3 321	1,63	30,33	003
970	16,9	374	6,5	236	4,1	22 588	440 011	5 597	1,74	33,91	004
573	21,6	150	5,7	184	6,9	11 195	240 219	1 901	1,88	37,11	005
950	15,0	421	6,6	307	4,8	23 656	466 167	6 059	1,69	33,31	006
1 418	19,4	609	8,3	422	5,8	29 921	570 409	5 973	1,67	31,38	007
498	13,5	186	5,0	132	3,6	14 328	250 813	3 656	1,77	30,92	008
671	16,8	321	8,0	270	6,7	16 139	307 781	3 925	1,77	33,71	009
1 298	17,0	537	7,0	518	6,8	30 030	585 959	7 517	1,82	35,57	010
1 081	18,2	489	8,2	557	9,4	24 701	501 599	5 823	1,80	36,49	011
333	16,3	127	6,2	88	4,3	7 757	155 377	1 994	1,59	31,86	012
557	25,4	193	8,8	61	2,8	8 778	189 531	1 898	1,44	30,86	013
740	18,1	480	11,7	495	12,1	18 132	362 512	3 975	1,91	38,16	014
20 115	13,8	7 686	5,3	4 865	3,3	543 152	10 602 527	144 170	1,82	35,47	222 000
171	9,4	45	2,5	20	1,1	5 750	115 918	1 810	1,86	37,48	111
423	9,9	121	2,8	34	0,8	13 830	264 265	4 204	1,63	31,14	121
164	7,2	58	2,5	32	1,4	6 401	131 097	2 262	1,86	38,02	131
384	8,9	87	2,0	37	0,9	13 367	265 649	4 278	1,81	35,91	141
22	5,3	13	3,1	4	1,0	998	21 343	412	1,64	35,12	151
204	9,8	63	3,0	18	0,9	6 608	125 271	2 059	1,45	27,38	211
65	17,2	5	1,3	11	2,9	1 392	27 279	368	1,50	29,41	212
789	8,2	173	1,8	72	0,7	31 887	582 999	9 475	1,69	30,96	311
69	30,9	11	4,9	10	4,5	930	17 945	197	1,83	35,15	312
944	10,4	168	1,9	74	0,8	31 484	606 379	9 008	1,88	36,22	321
605	17,7	150	4,4	48	1,4	12 471	251 570	3 379	1,57	31,64	322
156	10,0	38	2,4	40	2,6	5 626	106 293	1 539	1,60	30,18	323
104	4,7	13	0,6	8	0,4	7 200	130 443	2 180	1,77	32,09	331
36	9,0	12	3,0	11	2,7	1 331	24 805	385	1,80	33,38	332
830	17,3	358	7,5	210	4,4	18 148	412 927	4 693	2,18	49,63	411
453	14,3	144	4,5	42	1,3	11 236	240 095	3 148	2,08	44,51	412
403	6,2	75	1,2	30	0,5	19 870	379 149	6 436	1,92	36,54	421
11	42,3	—	—	1	3,8	114	2 440	23	1,48	31,94	422
546	7,8	197	2,8	98	1,4	24 275	481 989	6 911	2,00	39,75	431
10	35,7	5	17,9	4	14,3	134	2 738	27	1,64	33,60	432
11	4,2	4	1,5	—	—	821	15 016	263	1,79	32,72	433
42	12,2	69	20,1	123	35,9	1 989	50 246	340	2,46	62,31	441
337	16,0	153	7,3	99	4,7	8 502	164 739	2 080	1,89	36,69	511
421	14,2	143	4,8	78	2,6	11 270	210 398	2 927	1,84	34,31	512
21	17,2	6	4,9	6	4,9	493	9 168	119	1,61	30,03	513
66	22,7	13	4,5	5	1,7	1 119	22 026	284	1,48	29,15	514
42	16,2	18	6,9	20	7,7	1 086	21 469	257	1,78	35,14	521
—	—	—	—	—	—	—	—	—	—	—	531
123	24,4	73	14,5	44	8,7	2 349	46 392	495	1,87	37,05	541
348	8,7	91	2,3	40	1,0	13 459	234 566	3 913	1,50	26,22	551

mehr Räumen werden jeweils 10 Räume zugrunde gelegt. — 4) Ohne Wohnungen, für die keine Angaben zum Haushalt/zur Person vorliegen.

Noch: 3. Wohnungen in den Gemeindeteilen Baden-Württembergs am 25. Mai 1987 nach Anzahl der Räume

Schl.-Nr.	Gemeinde Gemeindeteil	Wohnungen insgesamt ¹⁾	Davon mit								
			1		2		3		4		
			Anzahl		% von Sp. 1		Anzahl		% von Sp. 1		
			1	2	3	4	5	6	7	8	9
noch: Mannheim, Univ.-Stadt											
552	Schönau-Süd	1 584	10	0,6	63	4,0	313	19,8	534	33,7	
553	Schönau-West	45	3	6,7	2	4,4	11	24,4	14	31,1	
561	Waldhof-West	1 375	47	3,4	135	9,8	704	51,2	329	23,9	
562	Waldhof-Mitte	621	31	5,0	44	7,1	201	32,4	259	41,7	
563	Waldhof-Nord	528	2	0,4	41	7,8	176	33,3	198	37,5	
571	Luzenberg	1 099	29	2,6	100	9,1	469	42,7	324	29,5	
581	Gartenstadt	4 247	35	0,8	208	4,9	751	17,7	1 194	28,1	
591	Nörtl. Speckweggebiet	2 163	63	2,9	167	7,7	590	27,3	794	36,7	
592	Südl. Speckweggebiet	820	11	1,3	74	9,0	210	25,6	227	27,7	
611	Neuostheim-Nord	1 562	47	3,0	93	6,0	282	18,1	588	37,6	
612	Neuostheim-Süd	18	—	—	2	11,1	3	16,7	4	22,2	
613	Neuostheim-Ost	103	2	1,9	3	2,9	6	5,8	36	35,0	
621	Neuhernsheim	532	15	2,8	21	3,9	101	19,0	211	39,7	
631	Seckenheim	3 849	63	1,6	200	5,2	886	23,0	1 278	33,2	
641	Siebenheim	288	2	0,7	12	4,2	59	20,5	93	32,3	
651	Hochstätt	1 148	19	1,7	36	3,1	304	26,5	560	48,8	
661	Friedrichsfeld-Ost	2 315	34	1,5	135	5,8	636	27,5	789	34,1	
662	Friedrichsfeld-West	84	1	1,2	3	3,6	18	21,4	29	34,5	
671	Alteichwald	256	3	1,2	9	3,5	44	17,2	68	26,6	
711	Käfertal-Mitte	4 068	77	1,9	272	6,7	1 351	33,2	1 344	33,0	
712	Käfertal-West	186	10	5,4	21	11,3	36	19,4	65	34,9	
713	Käfertal-Nordost	257	1	0,4	8	3,1	88	34,2	75	29,2	
721	Käfertal-Süd	2 849	190	6,7	241	8,5	1 024	35,9	869	30,5	
722	Käfertal-Südwest	53	3	5,7	6	11,3	9	17,0	17	32,1	
723	Käfertal-Südost	59	6	10,2	7	11,9	4	6,8	21	35,6	
731	Sonnenschein	1 245	7	0,6	41	3,3	358	28,8	360	28,9	
741	Speckweggebiet-Ost	1 191	18	1,5	97	8,1	219	18,4	417	35,0	
751	Vogelstang	6 199	89	1,4	451	7,3	1 279	20,6	2 741	44,2	
761	Wallstadt	2 703	30	1,1	98	3,6	613	22,7	949	35,1	
762	Straßenheim	18	—	—	—	—	2	11,1	2	11,1	
771	Feudenheim-Nord	5 527	111	2,0	352	6,4	1 535	27,8	1 877	34,0	
772	Feudenheim-Süd	2 199	53	2,4	125	5,7	443	20,1	725	33,0	
811	Almenhof	3 538	104	2,9	310	8,8	1 140	32,2	1 195	33,8	
812	Almenhof-Gewerbegebiet	210	6	2,9	23	11,0	66	31,4	75	35,7	
821	Niederfeld	1 329	73	5,5	60	4,5	302	22,7	426	32,1	
831	Neckarau-Mitte	6 975	347	5,0	797	11,4	2 250	32,3	2 103	30,2	
832	Neckarau-Nordost	412	15	3,6	67	16,3	136	33,0	126	30,6	
833	Neckarau-Südost	331	4	1,2	19	5,7	76	23,0	111	33,5	
834	Neckarau-Süd	28	7	25,0	3	10,7	3	10,7	3	10,7	
841	Casterfeld-West	151	8	5,3	4	2,6	53	35,1	53	35,1	
842	Mallau	3	—	—	—	—	—	—	—	—	
843	Casterfeld-Mitte	2 063	60	2,9	127	6,2	430	20,8	643	31,2	
844	Casterfeld-Ost	304	2	0,7	24	7,9	144	47,4	78	25,7	
851	Rheinau-Mitte	4 923	138	2,8	413	8,4	1 697	34,5	1 664	33,8	
852	Rheinau-Hafen	279	22	7,9	6	2,2	16	5,7	67	24,0	
853	Rheinau-Ost	21	1	4,8	—	—	3	14,3	8	38,1	
861	Pfingstberg	914	6	0,7	22	2,4	226	24,7	336	36,8	
871	Rheinau-Süd	1 205	12	1,0	51	4,2	224	18,6	361	30,0	
Landkreise											
225	Neckar-Odenwald-Kreis										
225 001	Adelsheim, Stadt	1 757	7	0,4	51	2,9	218	12,4	403	22,9	
001	Adelsheim	1 214	6	0,5	34	2,8	156	12,9	292	24,1	
002	Sennfeld	433	1	0,2	14	3,2	54	12,5	96	22,2	
003	Leibstadt	110	—	—	3	2,7	8	7,3	15	13,6	
225 002	Aglasterhausen	1 363	6	0,4	20	1,5	167	12,3	316	23,2	
001	Aglasterhausen	857	4	0,5	10	1,2	114	13,3	207	24,2	
002	Breitenbronn	120	—	—	2	1,7	9	7,5	22	18,3	
003	Michelbach	296	2	0,7	7	2,4	37	12,5	74	25,0	
004	Daudenzell	90	—	—	1	1,1	7	7,8	13	14,4	
225 009	Billigheim	1 906	5	0,3	41	2,2	218	11,4	405	21,2	
001	Allfeld	418	2	0,5	5	1,2	51	12,2	93	22,2	
002	Billigheim	560	—	—	13	2,3	54	9,6	125	22,3	
003	Katzental	147	—	—	2	1,4	10	6,8	39	26,5	
004	Sulzbach	575	2	0,3	16	2,8	78	13,6	112	19,5	

1) Ohne Freizeitwohnungen und ohne Wohnungen in Gebäuden mit vollständiger Wohnheimnutzung. — 2) Alle Räume mit 6 m² oder mehr sowie alle Küchen. — 3) Bei Wohnungen mit 10 und

... Räumen ²⁾						Räume ²⁾³⁾ in	Fläche der	Bewohnte Wohnungen insgesamt ¹⁴⁾	Räume ²⁾	Wohn- fläche	Schl.-Nr.	
5		6		7 und mehr		Wohnungen insgesamt ¹⁾		Anzahl	je Person			
Anzahl	% von Sp. 1	Anzahl	% von Sp. 1	Anzahl	% von Sp. 1	Anzahl	m²		Anzahl	m²		
10	11	12	13	14	15	16	17		18	19	20	
390	24,6	173	10,9	101	6,4	6 957	127 951	1 560	1,81	33,22	552	
11	24,4	1	2,2	3	6,7	183	3 585	42	1,81	35,32	553	
98	7,1	44	3,2	18	1,3	4 629	84 944	1 318	1,74	31,87	561	
61	9,8	16	2,6	9	1,4	2 235	41 250	599	1,76	32,48	562	
77	14,6	23	4,4	11	2,1	2 014	35 687	512	1,63	28,93	563	
131	11,9	33	3,0	13	1,2	3 884	70 409	1 082	1,72	31,21	571	
1 165	27,4	573	13,5	321	7,6	19 158	361 525	4 223	1,89	35,69	581	
421	19,5	74	3,4	54	2,5	8 299	155 219	2 158	1,72	32,11	591	
160	19,5	85	10,4	53	6,5	3 402	62 111	807	1,65	30,10	592	
247	15,8	150	9,6	155	9,9	6 801	140 396	1 544	2,18	45,11	611	
7	38,9	—	—	2	11,1	80	1 612	16	2,96	61,08	612	
28	27,2	19	18,4	9	8,7	493	9 858	100	2,27	45,31	613	
94	17,7	50	9,4	40	7,5	2 277	45 287	527	1,98	39,41	621	
772	20,1	346	9,0	304	7,9	16 545	323 780	3 787	1,89	37,06	631	
72	25,0	30	10,4	20	6,9	1 265	24 099	283	1,85	35,16	641	
201	17,5	18	1,6	10	0,9	4 431	84 426	1 145	1,44	27,45	651	
402	17,4	184	7,9	135	5,8	9 512	180 028	2 258	1,83	34,65	661	
18	21,4	9	10,7	6	7,1	365	7 580	78	1,79	37,20	662	
50	19,5	42	16,4	40	15,6	1 237	24 447	256	1,80	35,59	671	
619	15,2	279	6,9	126	3,1	15 789	309 902	3 967	1,87	36,64	711	
23	12,4	21	11,3	10	5,4	736	15 364	183	1,81	37,72	712	
56	21,8	20	7,8	9	3,5	1 053	20 680	236	2,09	41,03	713	
281	9,9	154	5,4	90	3,2	10 210	186 655	2 793	1,98	36,30	721	
11	20,8	1	1,9	6	11,3	216	4 429	52	2,00	40,84	722	
17	28,8	2	3,4	2	3,4	227	4 962	56	1,65	36,34	723	
262	21,0	121	9,7	96	7,7	5 355	108 941	1 235	1,79	36,33	731	
247	20,7	115	9,7	78	6,5	5 060	96 807	1 167	1,68	32,12	741	
1 163	18,8	321	5,2	155	2,5	24 725	500 314	6 130	1,67	33,74	751	
562	20,8	268	9,9	183	6,8	11 656	239 096	2 620	1,85	38,07	761	
4	22,2	3	16,7	7	38,9	109	2 574	18	2,02	47,67	762	
881	15,9	440	8,0	331	6,0	22 530	433 630	5 466	2,03	39,07	771	
362	16,5	244	11,1	247	11,2	9 704	202 396	2 168	2,02	42,05	772	
435	12,3	219	6,2	135	3,8	13 467	256 308	3 511	2,00	38,00	811	
26	12,4	7	3,3	7	3,3	777	14 932	207	1,83	35,31	812	
211	15,9	117	8,8	140	10,5	5 656	129 651	1 317	1,96	44,94	821	
871	12,5	382	5,5	225	3,2	25 485	490 853	6 797	1,86	35,82	831	
42	10,2	21	5,1	5	1,2	1 435	27 980	398	1,78	34,86	832	
65	19,6	39	11,8	17	5,1	1 396	28 604	331	1,57	32,21	833	
8	28,6	3	10,7	1	3,6	101	1 952	28	1,66	32,00	834	
22	14,6	8	5,3	3	2,0	569	11 148	148	1,71	33,49	841	
—	—	—	—	—	—	—	—	—	—	—	842	
429	20,8	225	10,9	149	7,2	8 776	174 281	2 039	1,79	35,58	843	
47	15,5	6	2,0	3	1,0	1 090	20 193	302	1,53	28,31	844	
647	13,1	220	4,5	144	2,9	18 350	353 776	4 848	1,70	32,79	851	
112	40,1	27	9,7	29	10,4	1 286	28 082	275	1,66	36,22	852	
5	23,8	3	14,3	1	4,8	93	1 882	21	1,75	35,51	853	
165	18,1	92	10,1	67	7,3	3 961	78 547	894	1,99	39,45	861	
335	27,8	149	12,4	73	6,1	5 343	108 065	1 177	1,55	31,30	871	
225												
376	21,4	314	17,9	388	22,1	9 173	173 875	1 680	1,95	37,03	225 001	
243	20,0	216	17,8	267	22,0	6 317	119 526	1 165	1,96	37,20	001	
107	24,7	77	17,8	84	19,4	2 215	41 431	413	1,93	36,10	002	
26	23,6	21	19,1	37	33,6	641	12 918	102	1,90	38,54	003	
292	21,4	251	18,4	311	22,8	7 210	144 301	1 356	1,93	38,55	225 002	
179	20,9	145	16,9	198	23,1	4 519	91 122	854	1,93	38,97	001	
25	20,8	31	25,8	31	25,8	671	13 172	118	2,02	39,62	002	
68	23,0	55	18,6	53	17,9	1 499	29 276	295	1,94	37,81	003	
20	22,2	20	22,2	29	32,2	521	10 731	89	1,74	35,92	004	
458	24,0	346	18,2	433	22,7	10 109	204 269	1 846	1,80	36,36	225 009	
111	26,6	60	14,4	96	23,0	2 187	43 992	407	1,72	34,71	001	
120	21,4	118	21,1	130	23,2	3 035	62 550	545	1,87	38,52	002	
26	17,7	27	18,4	43	29,3	813	15 783	144	1,79	34,55	003	
145	25,2	101	17,6	121	21,0	2 994	59 150	551	1,83	36,10	004	

mehr Räumen werden jeweils 10 Räume zugrunde gelegt. – 4) Ohne Wohnungen, für die keine Angaben zum Haushalt/zur Person vorliegen.

Noch: 3. Wohnungen in den Gemeindeteilen Baden-Württembergs am 25. Mai 1987 nach Anzahl der Räume

Schl.-Nr.	Gemeinde Gemeindeteil	Wohnungen insgesamt ¹⁾	Davon mit								
			1		2		3		4		
			Anzahl		% von Sp. 1	Anzahl		% von Sp. 1	Anzahl		% von Sp. 1
			1	2	3	4	5	6	7	8	9
noch: Billigheim											
	005 Waldmühlbach	206	1	0,5	5	2,4	25	12,1	36	17,5	
225 010	Binau	441	4	0,9	10	2,3	49	11,1	99	22,4	
	001 Binau	441	4	0,9	10	2,3	49	11,1	99	22,4	
225 014	Buchen (Odenwald),Stadt	5 477	51	0,9	157	2,9	704	12,9	1 284	23,4	
	001 Buchen	2 539	44	1,7	98	3,9	388	15,3	671	26,4	
	002 Bödigheim	281	—	—	1	0,4	22	7,8	52	18,5	
	003 Eberstadt	163	—	—	4	2,5	16	9,8	28	17,2	
	004 Einbach	45	—	—	—	—	2	4,4	10	22,2	
	005 Götzingen	342	—	—	6	1,8	45	13,2	55	16,1	
	006 Hainstadt	733	4	0,5	23	3,1	83	11,3	193	26,3	
	007 Hettingenbeuern	174	—	—	5	2,9	11	6,3	42	24,1	
	008 Hettingen	775	2	0,3	14	1,8	101	13,0	170	21,9	
	009 Hollerbach	73	—	—	—	—	8	11,0	8	11,0	
	010 Oberneudorf	49	—	—	1	2,0	4	8,2	8	16,3	
	011 Rinschheim	93	1	1,1	3	3,2	6	6,5	13	14,0	
	012 Stürzenhardt	19	—	—	—	—	1	5,3	2	10,5	
	013 Unterneudorf	33	—	—	2	6,1	2	6,1	3	9,1	
	014 Waldhausen	158	—	—	—	—	15	9,5	29	18,4	
225 117	Elztal	1 835	4	0,2	49	2,7	266	14,5	365	19,9	
	100 Auerbach	357	—	—	14	3,9	42	11,8	84	23,5	
	200 Dallau	808	2	0,2	17	2,1	139	17,2	164	20,3	
	300 Muckental	167	2	1,2	3	1,8	19	11,4	29	17,4	
	400 Neckarburken	255	—	—	11	4,3	37	14,5	44	17,3	
	500 Rittersbach	248	—	—	4	1,6	29	11,7	44	17,7	
225 024	Fahrenbach	859	3	0,3	18	2,1	87	10,1	179	20,8	
	001 Fahrenbach	415	2	0,5	7	1,7	46	11,1	89	21,4	
	002 Robern	203	—	—	4	2,0	17	8,4	33	16,3	
	003 Trienz	241	1	0,4	7	2,9	24	10,0	57	23,7	
225 032	Hardheim	2 372	36	1,5	72	3,0	266	11,2	542	22,8	
	001 Hardheim	1 595	30	1,9	64	4,0	200	12,5	420	26,3	
	002 Schweinberg	240	5	2,1	—	—	19	7,9	45	18,8	
	003 Bretzingen	152	—	—	3	2,0	16	10,5	28	18,4	
	004 Erfeld	109	—	—	2	1,8	11	10,1	16	14,7	
	005 Gerichtstetten	205	1	0,5	2	1,0	18	8,8	27	13,2	
	006 Rüdental	24	—	—	1	4,2	1	4,2	2	8,3	
	007 Dornberg	22	—	—	—	—	—	—	2	9,1	
	008 Rüttschdorf	14	—	—	—	—	—	—	2	14,3	
	009 Vollmersdorf	11	—	—	—	—	1	9,1	—	—	
225 033	Haßmersheim	1 577	7	0,4	32	2,0	224	14,2	381	24,2	
	001 Haßmersheim	1 162	6	0,5	27	2,3	171	14,7	306	26,3	
	002 Hochhausen	258	1	0,4	4	1,6	33	12,8	56	21,7	
	003 Neckarmühlbach	157	—	—	1	0,6	20	12,7	19	12,1	
225 039	Höpfingen	1 028	1	0,1	28	2,7	120	11,7	224	21,8	
	001 Höpfingen	841	1	0,1	25	3,0	105	12,5	192	22,8	
	002 Waldstetten	187	—	—	3	1,6	15	8,0	32	17,1	
225 042	Hüffenhardt	671	1	0,1	8	1,2	84	12,5	156	23,2	
	001 Hüffenhardt	506	1	0,2	3	0,6	71	14,0	118	23,3	
	002 Kälbertshausen	165	—	—	5	3,0	13	7,9	38	23,0	
225 052	Limbach	1 432	6	0,4	42	2,9	148	10,3	279	19,5	
	001 Limbach	470	—	—	22	4,7	50	10,6	90	19,1	
	002 Balsbach	87	—	—	—	—	1	1,1	19	21,8	
	003 Heidersbach	181	—	—	5	2,8	11	6,1	33	18,2	
	004 Laudenberg	176	1	0,6	1	0,6	27	15,3	39	22,2	
	005 Scheringen	113	2	1,8	6	5,3	8	7,1	28	24,8	
	006 Wagenschwend	147	—	—	3	2,0	11	7,5	24	16,3	
	007 Krumbach	258	3	1,2	5	1,9	40	15,5	46	17,8	
225 058	Mosbach, Stadt	9 181	129	1,4	378	4,1	1 549	16,9	2 611	28,4	
	001 Mosbach	4 107	64	1,6	196	4,8	742	18,1	1 127	27,4	
	002 Nüstenbach	91	2	2,2	2	2,2	15	16,5	16	17,6	

1) Ohne Freizeitwohnungen und ohne Wohnungen in Gebäuden mit vollständiger Wohnheimnutzung. — 2) Alle Räume mit 6 m² oder mehr sowie alle Küchen. — 3) Bei Wohnungen mit 10 und

... Räumen ²⁾						Räume ²⁾³⁾ in	Fläche der	Bewohnte Wohnungen insgesamt ¹⁾⁴⁾	Räume ²⁾	Wohn- fläche	Schl.-Nr.	
5		6		7 und mehr		Wohnungen insgesamt ¹⁾		Anzahl	je Person			
Anzahl	% von Sp. 1	Anzahl	% von Sp. 1	Anzahl	% von Sp. 1	Anzahl	m²		Anzahl	m²		
10	11	12	13	14	15	16	17					
56	27,2	40	19,4	43	20,9	1 080	22 794	199	1,71	36,11	005	
92	20,9	99	22,4	88	20,0	2 322	47 260	439	1,88	38,26	225 010	
92	20,9	99	22,4	88	20,0	2 322	47 260	439	1,88	38,26	001	
1 125	20,5	904	16,5	1 252	22,9	28 485	559 618	5 369	1,85	36,30	225 014	
497	19,6	340	13,4	501	19,7	12 529	245 648	2 500	1,88	36,92	001	
60	21,4	53	18,9	93	33,1	1 630	30 949	274	2,02	38,30	002	
31	19,0	42	25,8	42	25,8	907	17 747	161	1,89	37,15	003	
6	13,3	8	17,8	19	42,2	273	5 411	45	1,62	32,02	004	
83	24,3	68	19,9	85	24,9	1 859	37 800	335	1,85	37,80	005	
153	20,9	114	15,6	163	22,2	3 790	74 544	721	1,75	34,42	006	
29	16,7	37	21,3	50	28,7	968	19 342	173	1,89	37,73	007	
160	20,6	164	21,2	164	21,2	4 063	78 859	746	1,79	34,66	008	
20	27,4	11	15,1	26	35,6	436	8 904	71	1,90	38,91	009	
12	24,5	6	12,2	18	36,7	294	6 171	49	1,86	39,06	010	
23	24,7	15	16,1	32	34,4	540	10 971	90	1,84	37,23	011	
2	10,5	3	15,8	11	57,9	132	2 459	18	1,52	28,32	012	
11	33,3	4	12,1	11	33,3	186	3 611	32	1,79	34,96	013	
38	24,1	39	24,7	37	23,4	878	17 202	154	1,82	35,60	014	
431	23,5	324	17,7	396	21,6	9 582	190 665	1 806	1,84	36,54	225 117	
79	22,1	61	17,1	77	21,6	1 854	36 388	351	1,77	34,81	100	
186	23,0	147	18,2	153	18,9	4 106	81 951	796	1,82	36,35	200	
44	26,3	28	16,8	42	25,1	903	18 564	163	1,84	37,84	300	
54	21,2	44	17,3	65	25,5	1 369	27 228	250	1,93	38,29	400	
68	27,4	44	17,7	59	23,8	1 350	26 534	246	1,88	37,00	500	
179	20,8	189	22,0	204	23,7	4 655	94 522	856	1,84	37,34	225 024	
91	21,9	90	21,7	90	21,7	2 218	45 352	414	1,90	38,93	001	
43	21,2	53	26,1	53	26,1	1 136	23 407	201	1,79	36,84	002	
45	18,7	46	19,1	61	25,3	1 301	25 763	241	1,78	35,24	003	
504	21,2	359	15,1	593	25,0	12 584	245 464	2 332	1,90	37,05	225 032	
340	21,3	215	13,5	326	20,4	7 999	155 248	1 576	1,93	37,41	001	
67	27,9	42	17,5	62	25,8	1 332	25 984	232	1,83	35,92	002	
35	23,0	23	15,1	47	30,9	851	16 708	149	1,82	35,79	003	
17	15,6	23	21,1	40	36,7	634	12 500	103	1,77	34,83	004	
39	19,0	46	22,4	72	35,1	1 232	24 366	202	1,96	38,80	005	
3	12,5	2	8,3	15	62,5	167	3 215	24	1,82	34,95	006	
2	9,1	2	9,1	16	72,7	175	3 538	21	1,80	35,98	007	
1	7,1	4	28,6	7	50,0	104	2 025	14	1,70	33,20	008	
-	-	2	18,2	8	72,7	90	1 880	11	1,84	38,37	009	
404	25,6	255	16,2	274	17,4	7 959	159 144	1 555	1,75	35,10	225 033	
293	25,2	180	15,5	179	15,4	5 745	113 384	1 149	1,72	33,91	001	
62	24,0	49	19,0	53	20,5	1 349	28 350	254	1,81	38,04	002	
49	31,2	26	16,6	42	26,8	865	17 410	152	1,94	39,14	003	
239	23,2	168	16,3	248	24,1	5 455	103 660	1 000	1,82	34,68	225 039	
197	23,4	131	15,6	190	22,6	4 406	83 767	821	1,82	34,65	001	
42	22,5	37	19,8	58	31,0	1 049	19 893	179	1,83	34,81	002	
154	23,0	112	16,7	156	23,2	3 544	72 006	653	1,90	38,67	225 042	
114	22,5	84	16,6	115	22,7	2 662	53 939	495	1,92	38,90	001	
40	24,2	28	17,0	41	24,8	882	18 067	158	1,85	38,00	002	
314	21,9	258	18,0	385	26,9	7 813	158 805	1 401	1,75	35,68	225 052	
106	22,6	81	17,2	121	25,7	2 528	52 815	460	1,81	37,87	001	
21	24,1	16	18,4	30	34,5	517	10 792	87	1,63	33,94	002	
37	20,4	36	19,9	59	32,6	1 043	19 967	176	1,84	35,19	003	
39	22,2	30	17,0	39	22,2	923	18 899	170	1,71	35,19	004	
26	23,0	23	20,4	20	17,7	573	11 299	109	1,59	31,25	005	
25	17,0	28	19,0	56	38,1	878	18 236	146	1,63	33,84	006	
60	23,3	44	17,1	60	23,3	1 351	26 797	253	1,84	36,52	007	
1 921	20,9	1 239	13,5	1 354	14,7	43 560	852 785	9 051	1,82	35,71	225 058	
863	21,0	523	12,7	592	14,4	19 316	377 052	4 065	1,88	36,77	001	
25	27,5	12	13,2	19	20,9	461	8 662	91	1,99	37,34	002	

mehr Räumen werden jeweils 10 Räume zugrunde gelegt. — 4) Ohne Wohnungen, für die keine Angaben zum Haushalt/zur Person vorliegen.

Noch: 3. Wohnungen in den Gemeindeteilen Baden-Württembergs am 25. Mai 1987 nach Anzahl der Räume

Schl.-Nr.	Gemeinde Gemeindeteil	Wohnungen insgesamt ¹⁾	Davon mit							
			1		2		3		4	
			Anzahl	% von Sp. 1	Anzahl	% von Sp. 1	Anzahl	% von Sp. 1	Anzahl	% von Sp. 1
			1	2	3	4	5	6	7	8
noch: Mosbach, Stadt										
003	Waldstadt	948	32	3,4	23	2,4	102	10,8	324	34,2
004	Reichenbuch	168	—	—	5	3,0	12	7,1	32	19,0
005	Lohrbach	467	1	0,2	6	1,3	59	12,6	104	22,3
006	Sattelbach	222	1	0,5	2	0,9	27	12,2	42	18,9
007	Diedesheim	917	6	0,7	27	2,9	160	17,4	265	28,9
008	Neckarelz	2 261	23	1,0	117	5,2	432	19,1	701	31,0
225 060	Mudau	1 551	9	0,6	33	2,1	133	8,6	348	22,4
001	Mudau	725	1	0,1	20	2,8	92	12,7	193	26,6
002	Donebach	98	—	—	1	1,0	5	5,1	22	22,4
003	Langenelz	77	—	—	2	2,6	2	2,6	12	15,6
004	Mörschenhardt	49	—	—	1	2,0	1	2,0	6	12,2
005	Reisenbach	107	—	—	2	1,9	6	5,6	24	22,4
006	Rumpfen	12	—	—	—	—	—	—	1	8,3
007	Scheidental	128	7	5,5	1	0,8	5	3,9	29	22,7
008	Schloßau	270	—	—	5	1,9	17	6,3	48	17,8
009	Steinbach	85	1	1,2	1	1,2	5	5,9	13	15,3
225 064	Neckargerach	872	2	0,2	16	1,8	103	11,8	217	24,9
001	Neckargerach	713	2	0,3	16	2,2	87	12,2	187	26,2
002	Guttenbach	159	—	—	—	—	16	10,1	30	18,9
225 067	Neckarzimmern	641	9	1,4	24	3,7	96	15,0	182	28,4
001	Neckarzimmern	641	9	1,4	24	3,7	96	15,0	182	28,4
225 068	Neunkirchen	585	3	0,5	15	2,6	78	13,3	139	23,8
001	Neunkirchen	539	3	0,6	14	2,6	74	13,7	131	24,3
002	Neckarkatzenbach	46	—	—	1	2,2	4	8,7	8	17,4
225 074	Obrigheim	1 951	11	0,6	48	2,5	268	13,7	540	27,7
001	Obrigheim	1 539	10	0,6	41	2,7	237	15,4	450	29,2
002	Mörtelstein	142	—	—	1	0,7	6	4,2	33	23,2
003	Asbach	270	1	0,4	6	2,2	25	9,3	57	21,1
225 075	Osterburken, Stadt	1 812	8	0,4	45	2,5	229	12,6	457	25,2
001	Osterburken	1 346	5	0,4	37	2,7	184	13,7	342	25,4
002	Schlierstadt	303	1	0,3	7	2,3	29	9,6	82	27,1
003	Bofsheim	129	2	1,6	1	0,8	16	12,4	26	20,2
004	Hernsbach	34	—	—	—	—	—	—	7	20,6
225 114	Ravenstein, Stadt	932	2	0,2	18	1,9	85	9,1	172	18,5
001	Merchingen	307	1	0,3	8	2,6	31	10,1	62	20,2
002	Ballenberg	145	1	0,7	1	0,7	14	9,7	27	18,6
003	Oberwittstadt	222	—	—	4	1,8	18	8,1	43	19,4
004	Hüngheim	127	—	—	4	3,1	16	12,6	16	12,6
005	Erlenbach	89	—	—	1	1,1	4	4,5	16	18,0
006	Unterwittstadt	42	—	—	—	—	2	4,8	8	19,0
225 082	Rosenberg	731	1	0,1	12	1,6	80	10,9	106	14,5
001	Rosenberg	353	—	—	6	1,7	43	12,2	59	16,7
002	Hirschlanden	150	—	—	2	1,3	13	8,7	21	14,0
003	Sindolsheim	180	—	—	2	1,1	21	11,7	20	11,1
004	Bronnacker	48	1	2,1	2	4,2	3	6,3	6	12,5
225 115	Schefflenz	1 494	5	0,3	33	2,2	213	14,3	270	18,1
001	Oberschefflenz	541	—	—	8	1,5	65	12,0	94	17,4
002	Mittelschefflenz	374	2	0,5	11	2,9	50	13,4	71	19,0
003	Unterschefflenz	482	3	0,6	11	2,3	84	17,4	87	18,0
004	Kleineicholzheim	97	—	—	3	3,1	14	14,4	18	18,6
225 116	Schwarzach	660	22	3,3	21	3,2	100	15,2	136	20,6
001	Unterschwarzach	526	22	4,2	18	3,4	76	14,4	109	20,7
002	Oberschwarzach	134	—	—	3	2,2	24	17,9	27	20,1
225 091	Seckach	1 274	11	0,9	31	2,4	141	11,1	259	20,3
001	Seckach	690	11	1,6	16	2,3	71	10,3	153	22,2
002	Großeicholzheim	397	—	—	9	2,3	45	11,3	76	19,1
003	Zimmern	187	—	—	6	3,2	25	13,4	30	16,0

1) Ohne Freizeitwohnungen und ohne Wohnungen in Gebäuden mit vollständiger Wohnheimnutzung. — 2) Alle Räume mit 6 m² oder mehr sowie alle Küchen. — 3) Bei Wohnungen mit 10 und

... Räumen ²⁾						Räume ²⁽³⁾ in	Fläche der	Bewohnte Wohnungen insgesamt ¹⁽⁴⁾	Räume ²⁾	Wohn- fläche	Schl.-Nr.	
5		6		7 und mehr		Wohnungen insgesamt ¹⁾		Anzahl	je Person			
Anzahl	% von Sp. 1	Anzahl	% von Sp. 1	Anzahl	% von Sp. 1	Anzahl	m ²		Anzahl	m ²		
10	11	12	13	14	15	16	17					
178	18,8	144	15,2	145	15,3	4 529	88 153	922	1,82	35,36	003	
44	26,2	46	27,4	29	17,3	903	18 561	164	1,84	37,86	004	
93	19,9	94	20,1	110	23,6	2 492	49 657	459	1,90	37,84	005	
47	21,2	46	20,7	57	25,7	1 214	24 509	216	1,81	36,66	006	
205	22,4	118	12,9	136	14,8	4 372	87 051	896	1,71	34,22	007	
466	20,6	256	11,3	266	11,8	10 273	199 140	2 238	1,74	33,83	008	
310	20,0	249	16,1	469	30,2	8 690	174 501	1 519	1,73	34,77	225 060	
144	19,9	104	14,3	171	23,6	3 805	74 971	709	1,76	34,78	001	
10	10,2	17	17,3	43	43,9	596	11 660	98	1,58	30,85	002	
9	11,7	18	23,4	34	44,2	484	9 439	75	1,82	35,75	003	
12	24,5	9	18,4	20	40,8	301	6 331	49	1,78	37,46	004	
25	23,4	20	18,7	30	28,0	602	12 933	104	1,73	37,26	005	
1	8,3	1	8,3	9	75,0	101	2 049	11	1,79	36,77	006	
31	24,2	19	14,8	36	28,1	704	14 472	126	1,58	32,51	007	
63	23,3	44	16,3	93	34,4	1 580	32 455	264	1,76	36,21	008	
15	17,6	17	20,0	33	38,8	517	10 191	83	1,68	33,23	009	
185	21,2	166	19,0	183	21,0	4 559	91 124	865	1,96	39,26	225 064	
153	21,5	132	18,5	136	19,1	3 658	72 902	707	1,92	38,32	001	
32	20,1	34	21,4	47	29,6	901	18 222	158	2,15	43,56	002	
156	24,3	94	14,7	80	12,5	3 029	57 950	635	1,78	34,07	225 067	
156	24,3	94	14,7	80	12,5	3 029	57 950	635	1,78	34,07	001	
134	22,9	93	15,9	123	21,0	3 020	60 562	570	1,86	37,26	225 068	
117	21,7	87	16,1	113	21,0	2 779	56 062	526	1,86	37,45	001	
17	37,0	6	13,0	10	21,7	241	4 500	44	1,88	34,96	002	
422	21,6	301	15,4	361	18,5	9 760	192 132	1 915	1,84	36,22	225 074	
318	20,7	223	14,5	260	16,9	7 531	147 316	1 510	1,84	36,03	001	
32	22,5	28	19,7	42	29,6	807	15 885	140	1,93	38,10	002	
72	26,7	50	18,5	59	21,9	1 422	28 931	265	1,78	36,21	003	
373	20,6	293	16,2	407	22,5	9 437	184 004	1 749	1,89	36,93	225 075	
279	20,7	205	15,2	294	21,8	6 923	133 670	1 308	1,89	36,52	001	
61	20,1	61	20,1	62	20,5	1 588	31 363	286	1,92	38,00	002	
24	18,6	21	16,3	39	30,2	715	15 113	122	1,89	39,80	003	
9	26,5	6	17,6	12	35,3	211	3 858	33	1,83	33,61	004	
195	20,9	187	20,1	273	29,3	5 221	102 242	892	1,83	36,01	225 114	
65	21,2	60	19,5	80	26,1	1 654	32 532	293	1,90	37,56	001	
36	24,8	23	15,9	43	29,7	815	16 891	136	1,77	36,46	002	
51	23,0	45	20,3	61	27,5	1 236	24 309	215	1,88	37,01	003	
19	15,0	37	29,1	35	27,6	709	13 063	119	1,73	32,23	004	
19	21,3	16	18,0	33	37,1	535	10 042	87	1,78	33,47	005	
5	11,9	6	14,3	21	50,0	272	5 405	42	1,84	36,52	006	
191	26,1	153	20,9	188	25,7	4 012	78 022	696	1,93	37,63	225 082	
83	23,5	72	20,4	90	25,5	1 919	37 530	333	1,89	37,09	001	
45	30,0	33	22,0	36	24,0	824	15 754	146	1,93	36,95	002	
48	26,7	40	22,2	49	27,2	1 004	19 526	173	2,01	39,11	003	
15	31,3	8	16,7	13	27,1	265	5 212	44	1,93	38,27	004	
336	22,5	280	18,7	357	23,9	7 927	153 363	1 455	1,90	36,81	225 115	
128	23,7	114	21,1	132	24,4	2 936	56 088	534	1,96	37,48	001	
76	20,3	70	18,7	94	25,1	1 977	38 659	367	1,81	35,54	002	
118	24,5	79	16,4	100	20,7	2 483	48 276	459	1,87	36,68	003	
14	14,4	17	17,5	31	32,0	531	10 340	95	2,00	38,85	004	
127	19,2	113	17,1	141	21,4	3 345	70 220	647	1,88	39,57	225 116	
100	19,0	89	16,9	112	21,3	2 646	55 142	514	1,86	39,00	001	
27	20,1	24	17,9	29	21,6	699	15 078	133	1,94	41,78	002	
275	21,6	211	16,6	346	27,2	6 922	136 557	1 242	1,82	36,02	225 091	
141	20,4	99	14,3	199	28,8	3 765	73 672	670	1,83	35,79	001	
91	22,9	83	20,9	93	23,4	2 126	42 625	390	1,79	35,87	002	
43	23,0	29	15,5	54	28,9	1 031	20 260	182	1,89	37,18	003	

mehr Räumen werden jeweils 10 Räume zugrunde gelegt. – 4) Ohne Wohnungen, für die keine Angaben zum Haushalt/zur Person vorliegen.

Noch: 3. Wohnungen in den Gemeindeteilen Baden-Württembergs am 25. Mai 1987 nach Anzahl der Räume

Schl.-Nr.	Gemeinde Gemeindeteil	Wohnungen insgesamt ¹⁾	Davon mit								
			1		2		3		4		
			Anzahl		% von Sp. 1	Anzahl	% von Sp. 1	Anzahl	% von Sp. 1	Anzahl	% von Sp. 1
			1	2	3	4	5	6	7	8	9
225 118	Waldbrunn	1 578	7	0,4	45	2,9	181	11,5	272	17,2	
001	Strümpfelbrunn	450	1	0,2	14	3,1	68	15,1	78	17,3	
002	Oberdielbach	333	1	0,3	9	2,7	38	11,4	65	19,5	
003	Waldkatzenbach	285	1	0,4	11	3,9	27	9,5	52	18,2	
004	Schollbrunn	250	2	0,8	5	2,0	26	10,4	44	17,6	
005	Weisbach	113	—	—	2	1,8	11	9,7	10	8,8	
006	Mülben	147	2	1,4	4	2,7	11	7,5	23	15,6	
225 109	Walldürn, Stadt	3 897	15	0,4	124	3,2	530	13,6	1 045	26,8	
001	Walldürn	2 768	9	0,3	98	3,5	410	14,8	819	29,6	
002	Altheim	459	1	0,2	13	2,8	60	13,1	107	23,3	
003	Gerolzahn	41	—	—	—	—	1	2,4	7	17,1	
004	Glashofen	82	—	—	3	3,7	7	8,5	10	12,2	
005	Gottersdorf	69	—	—	—	—	3	4,3	15	21,7	
006	Hornbach	52	—	—	2	3,8	—	—	7	13,5	
007	Kaltenbrunn	12	—	—	—	—	—	—	2	16,7	
008	Reinhardsachsen	46	—	—	3	6,5	4	8,7	6	13,0	
009	Rippberg	327	2	0,6	5	1,5	40	12,2	67	20,5	
010	Wettersdorf	41	3	7,3	—	—	5	12,2	5	12,2	
225 113	Zwingenberg	282	2	0,7	8	2,8	37	13,1	61	21,6	
001	Zwingenberg	282	2	0,7	8	2,8	37	13,1	61	21,6	
	Neckar-Odenwald-Kreis	48 159	367	0,8	1 379	2,9	6 374	13,2	11 448	23,8	
226	Rhein-Neckar-Kreis										
226 003	Altlußheim	2 063	11	0,5	76	3,7	325	15,8	668	32,4	
001	Altlußheim	2 063	11	0,5	76	3,7	325	15,8	668	32,4	
226 102	Angelbachtal	1 347	3	0,2	40	3,0	169	12,5	291	21,6	
001	Michelfeld	697	3	0,4	18	2,6	83	11,9	142	20,4	
002	Eichtersheim	650	—	—	22	3,4	86	13,2	149	22,9	
226 006	Bammental	2 282	22	1,0	69	3,0	370	16,2	682	29,9	
001	Bammental	2 282	22	1,0	69	3,0	370	16,2	682	29,9	
226 009	Brühl	5 840	84	1,4	214	3,7	1 194	20,4	2 059	35,3	
001	Süd	3 861	41	1,1	146	3,8	810	21,0	1 305	33,8	
002	Nord	1 979	43	2,2	68	3,4	384	19,4	754	38,1	
226 010	Dielheim	2 755	6	0,2	83	3,0	406	14,7	611	22,2	
001	Dielheim	1 776	2	0,1	56	3,2	254	14,3	398	22,4	
002	Horrenberg	979	4	0,4	27	2,8	152	15,5	213	21,8	
226 012	Dossenheim	4 169	111	2,7	302	7,2	965	23,1	1 355	32,5	
001	Nord	1 278	25	2,0	72	5,6	252	19,7	478	37,4	
002	Süd	1 768	45	2,5	121	6,8	442	25,0	539	30,5	
003	West	1 123	41	3,7	109	9,7	271	24,1	338	30,1	
226 013	Eberbach, Stadt	6 244	87	1,4	263	4,2	1 364	21,8	1 881	30,1	
001	Nord	1 344	13	1,0	61	4,5	412	30,7	457	34,0	
002	Ost	1 656	38	2,3	61	3,7	286	17,3	485	29,3	
003	Mitte	1 011	19	1,9	69	6,8	247	24,4	305	30,2	
004	Neckarwimmersbach	1 258	10	0,8	37	2,9	251	20,0	383	30,4	
005	Igelsbach	37	—	—	1	2,7	4	10,8	7	18,9	
006	Gaimühle	36	—	—	2	5,6	7	19,4	9	25,0	
007	Unter-Dielbach	52	—	—	1	1,9	14	26,9	13	25,0	
008	Friedrichsdorf	108	1	0,9	—	—	15	13,9	24	22,2	
009	Schöllnbach	12	—	—	1	8,3	2	16,7	4	33,3	
010	Lindach	88	1	1,1	3	3,4	13	14,8	16	18,2	
011	Pleutersbach	263	1	0,4	13	4,9	40	15,2	80	30,4	
012	Rockenau	249	2	0,8	10	4,0	52	20,9	69	27,7	
013	Brombach	130	2	1,5	4	3,1	21	16,2	29	22,3	
226 105	Edingen-Neckarhausen	6 010	66	1,1	277	4,6	1 233	20,5	1 838	30,6	
001	Edingen	2 974	41	1,4	157	5,3	666	22,4	913	30,7	
002	Neu-Edingen	653	5	0,8	20	3,1	90	13,8	235	36,0	
003	Neckarhausen	2 383	20	0,8	100	4,2	477	20,0	690	29,0	

1) Ohne Freizeitwohnungen und ohne Wohnungen in Gebäuden mit vollständiger Wohnheimnutzung. — 2) Alle Räume mit 6 m² oder mehr sowie alle Küchen. — 3) Bei Wohnungen mit 10 und

... Räumen ²⁾						Räume ²⁾³⁾ in	Fläche der	Bewohnte Wohnungen insgesamt ¹⁾⁴⁾	Räume ²⁾	Wohn- fläche	Schl.-Nr.		
5		6		7 und mehr		Wohnungen insgesamt ¹⁾			je Person				
Anzahl	% von Sp. 1	Anzahl	% von Sp. 1	Anzahl	% von Sp. 1	Anzahl	m ²		Anzahl	m ²			
10	11	12	13	14	15	16	17	18	19	20			
388	24,6	292	18,5	393	24,9	8 557	173 288	1 568	1,99	40,22	225 118		
105	23,3	82	18,2	102	22,7	2 363	46 461	448	2,04	40,05	001		
86	25,8	58	17,4	76	22,8	1 758	35 804	332	1,81	36,85	002		
82	28,8	45	15,8	67	23,5	1 526	30 476	281	2,08	41,60	003		
56	22,4	47	18,8	70	28,0	1 386	28 504	248	1,98	40,73	004		
26	23,0	30	26,5	34	30,1	661	13 496	112	1,98	40,35	005		
33	22,4	30	20,4	44	29,9	863	18 547	147	2,10	45,24	006		
898	23,0	532	13,7	753	19,3	19 679	383 719	3 815	1,85	36,13	225 109		
653	23,6	358	12,9	421	15,2	13 421	261 855	2 718	1,84	35,99	001		
109	23,7	73	15,9	96	20,9	2 369	46 988	447	1,80	35,87	002		
8	19,5	3	7,3	22	53,7	273	4 962	41	1,84	33,53	003		
16	19,5	9	11,0	37	45,1	514	10 502	80	1,93	39,37	004		
17	24,6	10	14,5	24	34,8	407	8 405	66	1,97	40,88	005		
8	15,4	11	21,2	24	46,2	345	7 998	51	1,72	39,88	006		
5	41,7	1	8,3	4	33,3	73	1 297	12	1,70	30,16	007		
10	21,7	6	13,0	17	37,0	269	5 205	45	1,99	38,36	008		
65	19,9	57	17,4	91	27,8	1 770	32 420	314	1,99	36,57	009		
7	17,1	4	9,8	17	41,5	238	4 087	41	1,62	27,80	010		
75	26,6	50	17,7	49	17,4	1 427	28 688	280	1,90	38,23	225 113		
75	26,6	50	17,7	49	17,4	1 427	28 688	280	1,90	38,23	001		
10 554	21,9	7 832	16,3	10 205	21,2	248 036	4 892 746	47 192	1,85	36,49			
											226		
526	25,5	237	11,5	220	10,7	9 553	191 260	2 043	1,88	37,62	226 003		
526	25,5	237	11,5	220	10,7	9 553	191 260	2 043	1,88	37,62	001		
323	24,0	268	19,9	253	18,8	6 956	141 244	1 334	1,84	37,32	226 102		
175	25,1	129	18,5	147	21,1	3 649	73 229	690	1,88	37,81	001		
148	22,8	139	21,4	106	16,3	3 307	68 015	644	1,79	36,81	002		
490	21,5	307	13,5	342	15,0	10 919	224 633	2 251	1,89	38,86	226 006		
490	21,5	307	13,5	342	15,0	10 919	224 633	2 251	1,89	38,86	001		
1 302	22,3	560	9,6	427	7,3	25 525	528 886	5 790	1,86	38,43	226 009		
886	22,9	409	10,6	264	6,8	16 906	351 315	3 818	1,86	38,69	001		
416	21,0	151	7,6	163	8,2	8 619	177 571	1 972	1,84	37,93	002		
655	23,8	484	17,6	510	18,5	13 990	282 730	2 727	1,84	37,24	226 010		
435	24,5	313	17,6	318	17,9	8 991	179 910	1 752	1,84	36,83	001		
220	22,5	171	17,5	192	19,6	4 999	102 820	975	1,85	37,98	002		
755	18,1	367	8,8	314	7,5	17 433	341 287	4 149	1,89	37,04	226 012		
243	19,0	102	8,0	106	8,3	5 488	107 043	1 272	1,90	37,15	001		
306	17,3	168	9,5	147	8,3	7 460	145 919	1 755	1,92	37,58	002		
206	18,3	97	8,6	61	5,4	4 485	88 325	1 122	1,83	36,08	003		
1 253	20,1	655	10,5	741	11,9	28 207	543 740	6 165	1,84	35,52	226 013		
185	13,8	111	8,3	105	7,8	5 601	101 858	1 334	1,85	30,06	001		
379	22,9	195	11,8	212	12,8	7 679	146 317	1 639	1,88	35,82	002		
182	18,0	72	7,1	117	11,6	4 387	84 815	989	1,97	38,19	003		
282	22,4	144	11,4	151	12,0	5 805	114 348	1 240	1,92	37,80	004		
11	29,7	5	13,5	9	24,3	200	4 452	37	1,94	43,22	005		
9	25,0	3	8,3	6	16,7	177	3 611	36	1,75	35,75	006		
14	26,9	5	9,6	5	9,6	232	4 712	52	1,69	34,39	007		
30	27,8	15	13,9	23	21,3	569	11 205	104	2,02	39,98	008		
–	–	1	8,3	4	33,3	59	1 351	12	1,79	40,94	009		
19	21,6	20	22,7	16	18,2	448	9 216	88	1,78	36,72	010		
57	21,7	37	14,1	35	13,3	1 246	25 715	260	1,88	38,87	011		
50	20,1	28	11,2	38	15,3	1 172	23 103	246	1,83	36,14	012		
35	26,9	19	14,6	20	15,4	632	13 037	128	1,67	34,52	013		
1 199	20,0	766	12,7	631	10,5	27 102	543 848	5 942	1,90	38,06	226 105		
555	18,7	328	11,0	314	10,6	13 166	261 831	2 945	1,89	37,57	001		
135	20,7	94	14,4	74	11,3	3 064	63 521	634	1,94	40,07	002		
509	21,4	344	14,4	243	10,2	10 872	218 496	2 363	1,90	38,11	003		

mehr Räumen werden jeweils 10 Räume zugrunde gelegt. – 4) Ohne Wohnungen, für die keine Angaben zum Haushalt/zur Person vorliegen.

Noch: **3. Wohnungen in den Gemeindeteilen Baden-Württembergs am 25. Mai 1987 nach Anzahl der Räume**

Schl.-Nr.	Gemeinde Gemeindeteil	Wohnungen insgesamt ¹⁾	Davon mit								
			1			2		3		4	
			Anzahl		% von Sp. 1	Anzahl	% von Sp. 1	Anzahl	% von Sp. 1	Anzahl	% von Sp. 1
			1	2	3	4	5	6	7	8	9
226 017	Epfenbach	792	1	0,1	22	2,8	106	13,4	161	20,3	
001	Epfenbach	792	1	0,1	22	2,8	106	13,4	161	20,3	
226 018	Eppelheim	6 064	238	3,9	499	8,2	1 268	20,9	2 029	33,5	
001	Nord	3 493	173	5,0	268	7,7	706	20,2	1 204	34,5	
002	Süd	2 571	65	2,5	231	9,0	562	21,9	825	32,1	
226 020	Eschelbronn	894	6	0,7	30	3,4	141	15,8	217	24,3	
001	Eschelbronn	894	6	0,7	30	3,4	141	15,8	217	24,3	
226 022	Gaiberg	867	12	1,4	27	3,1	141	16,3	182	21,0	
001	Gaiberg	867	12	1,4	27	3,1	141	16,3	182	21,0	
226 027	Heddesbach	182	–	–	4	2,2	30	16,5	53	29,1	
001	Heddesbach	182	–	–	4	2,2	30	16,5	53	29,1	
226 028	Heddesheim	4 435	41	0,9	195	4,4	876	19,8	1 499	33,8	
111	Heddesheim	4 435	41	0,9	195	4,4	876	19,8	1 499	33,8	
226 029	Heiligkreuzsteinach	918	4	0,4	37	4,0	146	15,9	216	23,5	
001	Heiligkreuzsteinach	509	2	0,4	26	5,1	79	15,5	116	22,8	
002	Eiterbach	157	–	–	5	3,2	20	12,7	36	22,9	
003	Lampenhain	252	2	0,8	6	2,4	47	18,7	64	25,4	
226 106	Helmstadt-Bargen	1 229	3	0,2	24	2,0	134	10,9	273	22,2	
001	Helmstadt	696	3	0,4	14	2,0	81	11,6	156	22,4	
002	Flinsbach	181	–	–	4	2,2	12	6,6	39	21,5	
003	Bargen	352	–	–	6	1,7	41	11,6	78	22,2	
226 031	Hemsbach, Stadt	5 034	71	1,4	200	4,0	905	18,0	1 610	32,0	
001	Nordost	685	17	2,5	18	2,6	124	18,1	220	32,1	
002	Ost	227	4	1,8	12	5,3	38	16,7	55	24,2	
003	Südost	932	7	0,8	43	4,6	165	17,7	253	27,1	
004	Südwest	2 411	29	1,2	88	3,6	431	17,9	801	33,2	
005	West	25	–	–	–	–	2	8,0	4	16,0	
006	Nordwest	754	14	1,9	39	5,2	145	19,2	277	36,7	
226 107	Hirschberg a.d. Bergstr.	3 846	51	1,3	135	3,5	669	17,4	1 082	28,1	
001	Leutershausen	2 530	33	1,3	85	3,4	480	19,0	786	31,1	
002	Großsachsen	1 316	18	1,4	50	3,8	189	14,4	296	22,5	
226 032	Hockenheim, Stadt	6 775	103	1,5	229	3,4	1 427	21,1	2 209	32,6	
001	Stadtmitte-Ost	2 687	55	2,0	73	2,7	567	21,1	936	34,8	
002	Wasserturmgebiet	915	14	1,5	41	4,5	205	22,4	270	29,5	
003	Bahnhofsgebiet	620	6	1,0	15	2,4	137	22,1	224	36,1	
004	Stadtmitte-Nord	2 553	28	1,1	100	3,9	518	20,3	779	30,5	
226 036	Ilvesheim	3 154	27	0,9	124	3,9	681	21,6	1 108	35,1	
001	Ilvesheim	3 154	27	0,9	124	3,9	681	21,6	1 108	35,1	
226 037	Ketsch	4 871	34	0,7	168	3,4	797	16,4	1 425	29,3	
001	Nord	2 234	16	0,7	80	3,6	386	17,3	683	30,6	
002	Süd	2 637	18	0,7	88	3,3	411	15,6	742	28,1	
226 038	Ladenburg, Stadt	4 817	56	1,2	241	5,0	1 096	22,8	1 438	29,9	
111	Nordstadt	1 803	18	1,0	103	5,7	547	30,3	550	30,5	
112	Weihergärten	1 067	18	1,7	41	3,8	133	12,5	252	23,6	
113	Südstadt	1 131	18	1,6	57	5,0	217	19,2	333	29,4	
114	Weststadt	816	2	0,2	40	4,9	199	24,4	303	37,1	
226 040	Laudenbach	2 015	10	0,5	67	3,3	329	16,3	525	26,1	
001	Laudenbach	2 015	10	0,5	67	3,3	329	16,3	525	26,1	
226 041	Leimen, Stadt	8 304	170	2,0	438	5,3	1 774	21,4	2 637	31,8	
001	Leimen	4 957	81	1,6	317	6,4	1 210	24,4	1 590	32,1	
002	Gauangelloch	766	12	1,6	28	3,7	105	13,7	146	19,1	
003	St. Ilgen	2 581	77	3,0	93	3,6	459	17,8	901	34,9	

1) Ohne Freizeitwohnungen und ohne Wohnungen in Gebäuden mit vollständiger Wohnheimnutzung. – 2) Alle Räume mit 6 m² oder mehr sowie alle Küchen. – 3) Bei Wohnungen mit 10 und

... Räumen ²⁾						Räume ²⁾³⁾ in	Fläche der	Bewohnte Wohnungen insgesamt ¹⁾⁴⁾	Räume ²⁾	Wohn- fläche	Schl.-Nr.	
5		6		7 und mehr		Wohnungen insgesamt ¹⁾		Anzahl	je Person			
Anzahl	% von Sp. 1	Anzahl	% von Sp. 1	Anzahl	% von Sp. 1	Anzahl	m²		Anzahl			
10	11	12	13	14	15	16	17		18	19	20	
201	25,4	139	17,6	162	20,5	4 138	84 011	773	1,79	36,44	226 017	
201	25,4	139	17,6	162	20,5	4 138	84 011	773	1,79	36,44	001	
1 114	18,4	501	8,3	415	6,8	24 965	488 111	6 010	1,88	36,84	226 018	
628	18,0	294	8,4	220	6,3	14 260	283 009	3 456	1,88	37,31	001	
486	18,9	207	8,1	195	7,6	10 705	205 102	2 554	1,89	36,22	002	
190	21,3	157	17,6	153	17,1	4 441	89 272	875	1,89	38,04	226 020	
190	21,3	157	17,6	153	17,1	4 441	89 272	875	1,89	38,04	001	
245	28,3	134	15,5	126	14,5	4 224	86 513	838	1,93	39,50	226 022	
245	28,3	134	15,5	126	14,5	4 224	86 513	838	1,93	39,50	001	
52	28,6	16	8,8	27	14,8	877	17 713	170	1,89	38,21	226 027	
52	28,6	16	8,8	27	14,8	877	17 713	170	1,89	38,21	001	
976	22,0	431	9,7	417	9,4	19 721	402 162	4 366	1,78	36,39	226 028	
976	22,0	431	9,7	417	9,4	19 721	402 162	4 366	1,78	36,39	111	
199	21,7	153	16,7	163	17,8	4 611	96 999	900	1,95	41,00	226 029	
103	20,2	89	17,5	94	18,5	2 560	53 282	497	2,02	41,99	001	
45	28,7	25	15,9	26	16,6	805	17 884	157	1,95	43,30	002	
51	20,2	39	15,5	43	17,1	1 246	25 833	246	1,82	37,72	003	
260	21,2	208	16,9	327	26,6	6 627	134 472	1 189	1,86	37,71	226 106	
157	22,6	113	16,2	172	24,7	3 697	74 758	680	1,90	38,39	001	
34	18,8	37	20,4	55	30,4	1 018	21 001	176	1,81	37,37	002	
69	19,6	58	16,5	100	28,4	1 912	38 713	333	1,81	36,62	003	
1 103	21,9	560	11,1	585	11,6	22 995	469 195	4 956	1,78	36,42	226 031	
150	21,9	81	11,8	75	10,9	3 107	62 366	673	1,83	36,71	001	
45	19,8	40	17,6	33	14,5	1 096	22 787	223	1,84	38,27	002	
205	22,0	120	12,9	139	14,9	4 428	87 905	913	1,80	35,79	003	
565	23,4	235	9,7	262	10,9	10 927	225 523	2 378	1,76	36,37	004	
3	12,0	3	12,0	13	52,0	161	2 913	24	1,74	31,49	005	
135	17,9	81	10,7	63	8,4	3 276	67 701	745	1,78	36,81	006	
750	19,5	566	14,7	593	15,4	18 405	383 203	3 807	1,85	38,60	226 107	
470	18,6	346	13,7	330	13,0	11 770	242 350	2 507	1,84	37,97	001	
280	21,3	220	16,7	263	20,0	6 635	140 853	1 300	1,87	39,75	002	
1 496	22,1	693	10,2	618	9,1	30 044	600 488	6 677	1,82	36,42	226 032	
593	22,1	236	8,8	227	8,4	11 769	234 659	2 644	1,82	36,25	001	
176	19,2	92	10,1	117	12,8	4 133	85 575	904	1,89	39,14	002	
125	20,2	47	7,6	66	10,6	2 759	54 392	605	1,86	36,57	003	
602	23,6	318	12,5	208	8,1	11 383	225 862	2 524	1,80	35,63	004	
638	20,2	331	10,5	245	7,8	13 816	274 229	3 134	1,91	37,83	226 036	
638	20,2	331	10,5	245	7,8	13 816	274 229	3 134	1,91	37,83	001	
1 241	25,5	608	12,5	598	12,3	22 906	482 307	4 789	1,84	38,64	226 037	
557	24,9	242	10,8	270	12,1	10 379	217 370	2 196	1,83	38,40	001	
684	25,9	366	13,9	328	12,4	12 527	264 937	2 593	1,84	38,84	002	
1 034	21,5	517	10,7	435	9,0	21 194	425 825	4 767	1,79	36,00	226 038	
335	18,6	148	8,2	102	5,7	7 415	141 457	1 772	1,84	35,08	111	
282	26,4	190	17,8	151	14,2	5 206	111 132	1 058	1,79	38,20	112	
262	23,2	122	10,8	122	10,8	5 113	106 101	1 123	1,83	38,09	113	
155	19,0	57	7,0	60	7,4	3 460	67 135	814	1,65	31,93	114	
451	22,4	313	15,5	320	15,9	9 823	198 648	1 979	1,81	36,53	226 040	
451	22,4	313	15,5	320	15,9	9 823	198 648	1 979	1,81	36,53	001	
1 674	20,2	842	10,1	769	9,3	36 255	734 959	7 982	1,88	38,20	226 041	
912	18,4	454	9,2	393	7,9	21 034	421 191	4 761	1,90	38,12	001	
190	24,8	128	16,7	157	20,5	3 899	82 927	742	1,93	41,24	002	
572	22,2	260	10,1	219	8,5	11 322	230 841	2 479	1,83	37,34	003	

mehr Räumen werden jeweils 10 Räume zugrunde gelegt. – 4) Ohne Wohnungen, für die keine Angaben zum Haushalt/zur Person vorliegen.

Noch: **3. Wohnungen in den Gemeindeteilen Baden-Württembergs am 25. Mai 1987 nach Anzahl der Räume**

Schl.-Nr.	Gemeinde Gemeindeteil	Wohnungen insgesamt ¹⁾	Davon mit							
			1		2		3		4	
			Anzahl		% von Sp. 1		% von Sp. 1		% von Sp. 1	
			1	2	3	4	5	6	7	8
226 104	Lobbach	804	2	0,2	25	3,1	103	12,8	194	24,1
001	Waldwimmersbach	439	2	0,5	12	2,7	66	15,0	121	27,6
002	Lobenfeld	365	–	–	13	3,6	37	10,1	73	20,0
226 046	Malsch	993	5	0,5	30	3,0	117	11,8	223	22,5
001	Malsch	993	5	0,5	30	3,0	117	11,8	223	22,5
226 048	Mauer	1 239	9	0,7	44	3,6	173	14,0	356	28,7
001	Mauer	1 239	9	0,7	44	3,6	173	14,0	356	28,7
226 049	Meckesheim	1 812	6	0,3	43	2,4	271	15,0	400	22,1
001	Meckesheim	1 404	6	0,4	30	2,1	211	15,0	303	21,6
002	Mönchzell	408	–	–	13	3,2	60	14,7	97	23,8
226 054	Mühlhausen	2 361	6	0,3	79	3,3	324	13,7	484	20,5
001	Mühlhausen	1 238	3	0,2	38	3,1	222	17,9	268	21,6
002	Rettigheim	727	3	0,4	26	3,6	65	8,9	137	18,8
003	Tairnbach	396	–	–	15	3,8	37	9,3	79	19,9
226 055	Neckarbischofsheim, St.	1 336	6	0,4	41	3,1	193	14,4	281	21,0
001	Neckarbischofsheim	927	5	0,5	20	2,2	137	14,8	187	20,2
002	Helmhof	186	–	–	10	5,4	27	14,5	43	23,1
003	Untergimpfern	223	1	0,4	11	4,9	29	13,0	51	22,9
226 056	Neckargemünd, Stadt	6 103	100	1,6	363	5,9	1 090	17,9	1 600	26,2
001	Neckargemünd	3 521	69	2,0	245	7,0	659	18,7	982	27,9
002	Kleingemünd	741	12	1,6	37	5,0	124	16,7	200	27,0
003	Dilsberg	868	6	0,7	28	3,2	140	16,1	182	21,0
004	Waldhilsbach	476	9	1,9	27	5,7	84	17,6	103	21,6
005	Mückenloch	497	4	0,8	26	5,2	83	16,7	133	26,8
226 058	Neidenstein	615	3	0,5	23	3,7	106	17,2	141	22,9
001	Neidenstein	615	3	0,5	23	3,7	106	17,2	141	22,9
226 059	Neulußheim	2 157	21	1,0	94	4,4	385	17,8	627	29,1
001	Neulußheim	2 157	21	1,0	94	4,4	385	17,8	627	29,1
226 060	Nußloch	3 754	63	1,7	212	5,6	803	21,4	1 032	27,5
001	Nußloch	3 706	63	1,7	210	5,7	798	21,5	1 027	27,7
002	Maisbach	48	–	–	2	4,2	5	10,4	5	10,4
226 062	Oftersheim	4 522	61	1,3	210	4,6	989	21,9	1 575	34,8
001	Oftersheim	4 522	61	1,3	210	4,6	989	21,9	1 575	34,8
226 063	Plankstadt	3 849	67	1,7	152	3,9	793	20,6	1 256	32,6
001	Plankstadt	3 849	67	1,7	152	3,9	793	20,6	1 256	32,6
226 065	Rauenberg, Stadt	2 295	11	0,5	74	3,2	297	12,9	502	21,9
001	Rauenberg	1 422	8	0,6	43	3,0	175	12,3	323	22,7
002	Rotenberg	275	1	0,4	12	4,4	40	14,5	53	19,3
003	Malschenberg	598	2	0,3	19	3,2	82	13,7	126	21,1
226 066	Reichartshausen	578	2	0,3	18	3,1	61	10,6	102	17,6
001	Reichartshausen	578	2	0,3	18	3,1	61	10,6	102	17,6
226 068	Reilingen	2 271	6	0,3	53	2,3	285	12,5	582	25,6
001	Reilingen	2 271	6	0,3	53	2,3	285	12,5	582	25,6
226 076	Sandhausen	5 353	83	1,6	269	5,0	972	18,2	1 536	28,7
001	Südwest	1 264	33	2,6	56	4,4	270	21,4	349	27,6
002	Nordwest	1 285	21	1,6	55	4,3	187	14,6	318	24,7
003	Nordost	1 440	19	1,3	113	7,8	266	18,5	445	30,9
004	Südost	1 364	10	0,7	45	3,3	249	18,3	424	31,1
226 080	Schönau, Stadt	1 868	16	0,9	68	3,6	371	19,9	523	28,0
001	Schönau	1 281	10	0,8	45	3,5	268	20,9	383	29,9
002	Altneudorf	587	6	1,0	23	3,9	103	17,5	140	23,9

1) Ohne Freizeitwohnungen und ohne Wohnungen in Gebäuden mit vollständiger Wohnheimnutzung. – 2) Alle Räume mit 6 m² oder mehr sowie alle Küchen. – 3) Bei Wohnungen mit 10 und

... Räumen ²⁾						Räume ²⁾³⁾ in	Fläche der	Bewohnte Wohnungen insgesamt ¹⁾⁴⁾	Räume ²⁾	Wohn- fläche	Schl.-Nr.	
5		6		7 und mehr		Wohnungen insgesamt ¹⁾		Anzahl	je Person			
Anzahl	% von Sp. 1	Anzahl	% von Sp. 1	Anzahl	% von Sp. 1	Anzahl	m²		m²			
10	11	12	13	14	15	16	17		18	19	20	
172	21,4	141	17,5	167	20,8	4 161	84 620	787	1,89	38,50	226 104	
88	20,0	73	16,6	77	17,5	2 192	44 204	431	1,90	38,40	001	
84	23,0	68	18,6	90	24,7	1 969	40 416	356	1,88	38,61	002	
252	25,4	183	18,4	183	18,4	5 085	101 774	963	1,87	37,36	226 046	
252	25,4	183	18,4	183	18,4	5 085	101 774	963	1,87	37,36	001	
281	22,7	170	13,7	206	16,6	6 073	121 653	1 216	1,76	35,27	226 048	
281	22,7	170	13,7	206	16,6	6 073	121 653	1 216	1,76	35,27	001	
451	24,9	291	16,1	350	19,3	9 219	184 315	1 795	1,89	37,81	226 049	
349	24,9	232	16,5	273	19,4	7 162	144 224	1 392	1,89	38,08	001	
102	25,0	59	14,5	77	18,9	2 057	40 091	403	1,89	36,86	002	
564	23,9	434	18,4	470	19,9	12 138	249 556	2 314	1,84	37,87	226 054	
288	23,3	215	17,4	204	16,5	6 128	125 981	1 212	1,80	37,10	001	
182	25,0	144	19,8	170	23,4	3 899	79 804	713	1,88	38,46	002	
94	23,7	75	18,9	96	24,2	2 111	43 771	389	1,89	39,12	003	
334	25,0	214	16,0	267	20,0	6 839	137 827	1 297	1,90	38,31	226 055	
239	25,8	147	15,9	192	20,7	4 793	97 205	908	1,91	38,86	001	
35	18,8	35	18,8	36	19,4	937	18 441	179	1,89	37,29	002	
60	26,9	32	14,3	39	17,5	1 109	22 181	210	1,83	36,77	003	
1 257	20,6	877	14,4	816	13,4	28 409	573 985	5 978	2,07	41,88	226 056	
677	19,2	510	14,5	379	10,8	15 864	314 997	3 438	2,09	41,51	001	
164	22,1	96	13,0	108	14,6	3 497	71 859	725	2,15	44,17	002	
198	22,8	131	15,1	183	21,1	4 427	92 164	855	2,06	42,86	003	
115	24,2	63	13,2	75	15,8	2 249	46 232	473	1,93	39,72	004	
103	20,7	77	15,5	71	14,3	2 372	48 733	487	2,02	41,51	005	
164	26,7	69	11,2	109	17,7	3 014	60 724	603	1,87	37,59	226 058	
164	26,7	69	11,2	109	17,7	3 014	60 724	603	1,87	37,59	001	
506	23,5	263	12,2	261	12,1	9 972	200 626	2 103	1,91	38,42	226 059	
506	23,5	263	12,2	261	12,1	9 972	200 626	2 103	1,91	38,42	001	
705	18,8	495	13,2	444	11,8	16 922	336 888	3 597	1,84	36,52	226 060	
689	18,6	486	13,1	433	11,7	16 664	331 962	3 549	1,84	36,56	001	
16	33,3	9	18,8	11	22,9	258	4 926	48	1,79	34,21	002	
940	20,8	431	9,5	316	7,0	19 450	392 542	4 457	1,82	36,69	226 062	
940	20,8	431	9,5	316	7,0	19 450	392 542	4 457	1,82	36,69	001	
825	21,4	419	10,9	337	8,8	16 985	336 974	3 758	1,85	36,77	226 063	
825	21,4	419	10,9	337	8,8	16 985	336 974	3 758	1,85	36,77	001	
547	23,8	431	18,8	433	18,9	11 710	233 721	2 237	1,87	37,30	226 065	
349	24,5	271	19,1	253	17,8	7 231	145 012	1 383	1,86	37,29	001	
47	17,1	67	24,4	55	20,0	1 406	28 527	270	1,87	38,12	002	
151	25,3	93	15,6	125	20,9	3 073	60 182	584	1,89	36,94	003	
151	26,1	104	18,0	140	24,2	3 106	64 588	575	1,90	39,42	226 066	
151	26,1	104	18,0	140	24,2	3 106	64 588	575	1,90	39,42	001	
600	26,4	376	16,6	369	16,2	11 398	232 661	2 191	1,81	37,10	226 068	
600	26,4	376	16,6	369	16,2	11 398	232 661	2 191	1,81	37,10	001	
1 166	21,8	680	12,7	647	12,1	24 542	496 038	5 120	1,85	37,23	226 076	
252	19,9	155	12,3	149	11,8	5 671	111 486	1 210	1,89	36,94	001	
309	24,0	198	15,4	197	15,3	6 191	125 054	1 186	1,85	37,22	002	
282	19,6	169	11,7	146	10,1	6 383	134 531	1 381	1,80	37,76	003	
323	23,7	158	11,6	155	11,4	6 297	124 967	1 343	1,86	36,95	004	
416	22,3	224	12,0	250	13,4	8 734	173 774	1 846	1,91	38,01	226 080	
266	20,8	156	12,2	153	11,9	5 901	115 878	1 266	1,93	37,85	001	
150	25,6	68	11,6	97	16,5	2 833	57 896	580	1,87	38,32	002	

mehr Räumen werden jeweils 10 Räume zugrunde gelegt. – 4) Ohne Wohnungen, für die keine Angaben zum Haushalt/zur Person vorliegen.

Noch: **3. Wohnungen in den Gemeindeteilen Baden-Württembergs am 25. Mai 1987 nach Anzahl der Räume**

Schl.-Nr.	Gemeinde Gemeindeteil	Wohnungen insgesamt ¹⁾	Davon mit							
			1		2		3		4	
			Anzahl	% von Sp. 1	Anzahl	% von Sp. 1	Anzahl	% von Sp. 1	Anzahl	% von Sp. 1
			1	2	3	4	5	6	7	8
226 081 Schönbrunn		943	8	0,8	26	2,8	121	12,8	180	19,1
001 Allemühl		148	3	2,0	6	4,1	24	16,2	33	22,3
002 Haag		294	1	0,3	6	2,0	36	12,2	58	19,7
003 Moosbrunn		145	1	0,7	4	2,8	21	14,5	22	15,2
004 Schönbrunn		196	3	1,5	6	3,1	21	10,7	33	16,8
005 Schwanheim		160	—	—	4	2,5	19	11,9	34	21,3
226 082 Schriesheim, Stadt		5 462	93	1,7	277	5,1	1 020	18,7	1 488	27,2
001 Schriesheim		4 702	88	1,9	236	5,0	896	19,1	1 281	27,2
002 Altenbach		697	4	0,6	39	5,6	115	16,5	193	27,7
003 Ursenbach		63	1	1,6	2	3,2	9	14,3	14	22,2
226 084 Schwetzingen, Stadt		8 317	232	2,8	456	5,5	2 078	25,0	3 058	36,8
001 Oststadt		1 286	10	0,8	36	2,8	253	19,7	430	33,4
002 Südstadt		949	59	6,2	69	7,3	251	26,4	283	29,8
003 Kern- und Nordstadt		5 110	152	3,0	316	6,2	1 388	27,2	2 012	39,4
004 Hirschacker		972	11	1,1	35	3,6	186	19,1	333	34,3
226 085 Sinsheim, Stadt		10 651	94	0,9	334	3,1	1 580	14,8	2 456	23,1
001 Sinsheim		3 914	62	1,6	133	3,4	620	15,8	1 060	27,1
002 Adersbach		165	—	—	7	4,2	25	15,2	28	17,0
003 Dühren		673	4	0,6	17	2,5	105	15,6	106	15,8
004 Ehrstädt		177	1	0,6	1	0,6	21	11,9	37	20,9
005 Eschelbach		707	4	0,6	15	2,1	90	12,7	155	21,9
006 Hasselbach		71	—	—	2	2,8	1	1,4	14	19,7
007 Hilsbach		618	—	—	15	2,4	105	17,0	116	18,8
008 Hoffenheim		1 114	1	0,1	22	2,0	174	15,6	272	24,4
009 Reihen		644	4	0,6	25	3,9	94	14,6	140	21,7
010 Rohrbach		572	8	1,4	23	4,0	75	13,1	102	17,8
011 Steinsfurt		934	7	0,7	34	3,6	126	13,5	213	22,8
012 Waldangeloch		490	—	—	19	3,9	68	13,9	104	21,2
013 Weiler		572	3	0,5	21	3,7	76	13,3	109	19,1
226 086 Spechbach		522	3	0,6	13	2,5	72	13,8	93	17,8
001 Spechbach		522	3	0,6	13	2,5	72	13,8	93	17,8
226 103 St. Leon-Rot		3 801	12	0,3	95	2,5	358	9,4	749	19,7
001 Rot		1 802	6	0,3	43	2,4	200	11,1	388	21,5
002 St. Leon		1 999	6	0,3	52	2,6	158	7,9	361	18,1
226 091 Waibstadt, Stadt		1 875	2	0,1	46	2,5	280	14,9	432	23,0
001 Waibstadt		1 482	1	0,1	36	2,4	226	15,2	351	23,7
002 Daisbach		393	1	0,3	10	2,5	54	13,7	81	20,6
226 095 Walldorf, Stadt		5 252	69	1,3	286	5,4	902	17,2	1 450	27,6
001 Walldorf		5 252	69	1,3	286	5,4	902	17,2	1 450	27,6
226 096 Weinheim, Stadt		17 914	222	1,2	924	5,2	3 745	20,9	5 446	30,4
001 Innenstadt		2 107	63	3,0	127	6,0	467	22,2	647	30,7
002 Müll		539	7	1,3	18	3,3	136	25,2	142	26,3
003 Südstadt		1 420	11	0,8	58	4,1	222	15,6	367	25,8
004 Weststadt		6 865	81	1,2	494	7,2	1 657	24,1	2 487	36,2
005 Nordstadt		1 881	8	0,4	63	3,3	445	23,7	565	30,0
006 Lützelsachsen		1 672	21	1,3	65	3,9	253	15,1	396	23,7
007 Sulzbach		1 120	13	1,2	30	2,7	218	19,5	306	27,3
008 Oberflockenbach		836	3	0,4	21	2,5	120	14,4	195	23,3
009 Rippenweier		426	6	1,4	13	3,1	52	12,2	99	23,2
010 Ritschweier		121	4	3,3	3	2,5	17	14,0	25	20,7
011 Hohensachsen		927	5	0,5	32	3,5	158	17,0	217	23,4
226 097 Wiesenbach		1 033	11	1,1	44	4,3	145	14,0	237	22,9
001 Wiesenbach		1 033	11	1,1	44	4,3	145	14,0	237	22,9
226 098 Wiesloch, Stadt		8 655	147	1,7	363	4,2	1 443	16,7	2 757	31,9
001 Wiesloch		6 719	130	1,9	286	4,3	1 198	17,8	2 282	34,0
002 Baiertal		1 395	13	0,9	64	4,6	182	13,0	351	25,2
003 Schatthausen		541	4	0,7	13	2,4	63	11,6	124	22,9

1) Ohne Freizeitwohnungen und ohne Wohnungen in Gebäuden mit vollständiger Wohnheimnutzung. — 2) Alle Räume mit 6 m² oder mehr sowie alle Küchen. — 3) Bei Wohnungen mit 10 und

... Räumen ²⁾						Räume ²⁾³⁾ in	Fläche der	Bewohnte Wohnungen insgesamt ¹⁾⁴⁾	Räume ²⁾	Wohn- fläche	Schl.-Nr.	
5		6		7 und mehr		Wohnungen insgesamt ¹⁾		Anzahl	je Person			
Anzahl	% von Sp. 1	Anzahl	% von Sp. 1	Anzahl	% von Sp. 1	Anzahl	m²		m²			
10	11	12	13	14	15	16	17		18	19	20	
214	22,7	179	19,0	215	22,8	4 993	103 682	933	1,92	39,81	226 081	
39	26,4	20	13,5	23	15,5	714	14 391	143	1,87	37,83	001	
67	22,8	60	20,4	66	22,4	1 575	33 266	291	1,92	40,47	002	
33	22,8	24	16,6	40	27,6	783	16 619	145	1,81	38,47	003	
43	21,9	44	22,4	46	23,5	1 051	21 680	196	1,98	40,91	004	
32	20,0	31	19,4	40	25,0	870	17 726	158	1,97	40,24	005	
1 230	22,5	710	13,0	644	11,8	25 049	520 164	5 390	1,92	39,93	226 082	
1 079	22,9	595	12,7	527	11,2	21 414	443 411	4 639	1,93	40,09	001	
129	18,5	109	15,6	108	15,5	3 331	70 690	691	1,87	39,70	002	
22	34,9	6	9,5	9	14,3	304	6 063	60	1,61	32,20	003	
1 388	16,7	587	7,1	518	6,2	34 046	684 166	8 059	1,85	37,18	226 084	
263	20,5	137	10,7	157	12,2	5 913	121 129	1 246	2,02	41,49	001	
150	15,8	65	6,8	72	7,6	3 786	75 246	930	1,80	35,88	002	
776	15,2	271	5,3	195	3,8	19 982	397 330	4 930	1,82	36,33	003	
199	20,5	114	11,7	94	9,7	4 365	90 461	953	1,78	36,99	004	
2 451	23,0	1 860	17,5	1 876	17,6	53 328	1 085 824	10 383	1,89	38,49	226 085	
875	22,4	582	14,9	582	14,9	18 830	380 772	3 820	1,93	39,03	001	
37	22,4	32	19,4	36	21,8	862	18 313	161	1,80	38,41	002	
125	18,6	147	21,8	169	25,1	3 593	76 036	661	1,89	39,91	003	
60	33,9	30	16,9	27	15,3	902	17 944	174	1,77	35,18	004	
174	24,6	137	19,4	132	18,7	3 630	73 899	696	1,82	36,82	005	
19	26,8	19	26,8	16	22,5	396	7 290	71	1,89	34,71	006	
137	22,2	128	20,7	117	18,9	3 155	63 115	599	1,87	37,61	007	
255	22,9	203	18,2	187	16,8	5 609	115 055	1 069	1,89	38,84	008	
142	22,0	123	19,1	116	18,0	3 231	65 888	622	1,87	38,31	009	
139	24,3	104	18,2	121	21,2	2 944	62 735	563	1,87	39,84	010	
233	24,9	151	16,2	170	18,2	4 709	96 255	910	1,88	38,60	011	
114	23,3	89	18,2	96	19,6	2 502	48 937	475	1,91	37,38	012	
141	24,7	115	20,1	107	18,7	2 965	59 585	562	1,85	37,12	013	
128	24,5	113	21,6	100	19,2	2 692	54 555	513	1,86	37,73	226 086	
128	24,5	113	21,6	100	19,2	2 692	54 555	513	1,86	37,73	001	
907	23,9	772	20,3	908	23,9	20 333	417 567	3 612	1,82	37,31	226 103	
439	24,4	334	18,5	392	21,8	9 453	195 218	1 747	1,72	35,54	001	
468	23,4	438	21,9	516	25,8	10 880	222 349	1 865	1,91	39,09	002	
440	23,5	306	16,3	369	19,7	9 571	191 878	1 836	1,88	37,77	226 091	
368	24,8	224	15,1	276	18,6	7 476	149 040	1 447	1,89	37,76	001	
72	18,3	82	20,9	93	23,7	2 095	42 838	389	1,84	37,80	002	
1 182	22,5	723	13,8	640	12,2	24 372	492 410	5 145	1,82	36,68	226 095	
1 182	22,5	723	13,8	640	12,2	24 372	492 410	5 145	1,82	36,68	001	
3 626	20,2	2 104	11,7	1 847	10,3	80 178	1 609 404	17 674	1,88	37,69	226 096	
416	19,7	208	9,9	179	8,5	9 047	173 208	2 072	1,90	36,44	001	
117	21,7	54	10,0	65	12,1	2 421	45 731	532	1,85	34,91	002	
309	21,8	215	15,1	238	16,8	6 977	152 864	1 402	2,19	47,98	003	
1 244	18,1	555	8,1	347	5,1	28 193	555 550	6 757	1,77	34,85	004	
394	20,9	210	11,2	196	10,4	8 474	162 100	1 862	1,95	37,32	005	
342	20,5	295	17,6	300	17,9	8 284	173 515	1 653	1,94	40,65	006	
289	25,8	154	13,8	110	9,8	5 169	103 935	1 110	1,78	35,84	007	
180	21,5	149	17,8	168	20,1	4 283	88 927	827	1,92	39,81	008	
90	21,1	88	20,7	78	18,3	2 165	44 900	422	1,92	39,91	009	
24	19,8	26	21,5	22	18,2	613	15 030	119	1,74	42,43	010	
221	23,8	150	16,2	144	15,5	4 552	93 644	918	1,98	40,78	011	
227	22,0	154	14,9	215	20,8	5 222	111 306	1 020	1,88	39,98	226 097	
227	22,0	154	14,9	215	20,8	5 222	111 306	1 020	1,88	39,98	001	
1 805	20,9	1 117	12,9	1 023	11,8	39 842	795 983	8 607	1,87	37,36	226 098	
1 334	19,9	776	11,5	713	10,6	30 230	603 099	6 681	1,87	37,32	001	
336	24,1	245	17,6	204	14,6	6 822	136 724	1 388	1,85	37,05	002	
135	25,0	96	17,7	106	19,6	2 790	56 160	538	1,92	38,63	003	

mehr Räumen werden jeweils 10 Räume zugrunde gelegt. — 4) Ohne Wohnungen, für die keine Angaben zum Haushalt/zur Person vorliegen.

Noch: 3. Wohnungen in den Gemeindeteilen Baden-Württembergs am 25. Mai 1987 nach Anzahl der Räume

Schl.-Nr.	Gemeinde Gemeindeteil	Wohnungen insgesamt ¹⁾	Davon mit							
			1		2		3		4	
		Anzahl		% von Sp. 1	Anzahl	% von Sp. 1	Anzahl	% von Sp. 1	Anzahl	% von Sp. 1
		1	2	3	4	5	6	7	8	9
226 099	Wilhelmsfeld	1 284	29	2,3	64	5,0	241	18,8	307	23,9
000	Wilhelmsfeld	1 284	29	2,3	64	5,0	241	18,8	307	23,9
226 101	Zuzenhausen	708	2	0,3	12	1,7	118	16,7	133	18,8
001	Zuzenhausen	708	2	0,3	12	1,7	118	16,7	133	18,8
Rhein-Neckar-Kreis		193 234	2 608	1,3	8 502	4,4	35 982	18,6	56 249	29,1
Region Unterer Neckar		448 822	13 299	3,0	28 965	6,5	104 896	23,4	131 954	29,4

Region Nordschwarzwald

Stadtkreis											
231 000	Pforzheim, Stadt	48 688	1 359	2,8	3 524	7,2	13 060	26,8	17 276	35,5	
001	Oststadt	3 735	177	4,7	523	14,0	1 496	40,1	1 189	31,8	
002	Innenstadt	719	25	3,5	88	12,2	229	31,8	253	35,2	
003	Weststadt	3 548	77	2,2	339	9,6	1 514	42,7	1 270	35,8	
004	Südweststadt	6 219	255	4,1	585	9,4	1 744	28,0	1 977	31,8	
005	Au	2 161	217	10,0	274	12,7	730	33,8	758	35,1	
006	Südoststadt	1 520	53	3,5	93	6,1	270	17,8	468	30,8	
007	Buckenberg	4 568	63	1,4	178	3,9	836	18,3	2 121	46,4	
008	Nordstadt	9 231	280	3,0	616	6,7	2 533	27,4	3 455	37,4	
009	Brötzingen	5 061	69	1,4	310	6,1	1 502	29,7	1 740	34,4	
010	Dillweißstein	3 640	48	1,3	205	5,6	705	19,4	1 237	34,0	
011	Würm	1 098	17	1,5	49	4,5	210	19,1	380	34,6	
012	Hohenwart	496	8	1,6	19	3,8	56	11,3	111	22,4	
013	Büchenbronn	2 278	25	1,1	67	2,9	413	18,1	693	30,4	
014	Huchenfeld	1 372	8	0,6	33	2,4	224	16,3	461	33,6	
015	Eutingen	3 042	37	1,2	145	4,8	598	19,7	1 163	38,2	
Landkreise											
235	Calw										
235 006	Altensteig, Stadt	3 631	121	3,3	189	5,2	487	13,4	910	25,1	
001	Obere Stadt	858	26	3,0	46	5,4	104	12,1	239	27,9	
002	Untere Stadt	981	10	1,0	47	4,8	141	14,4	306	31,2	
003	Altensteigdorf	80	—	—	3	3,8	10	12,5	22	27,5	
004	Berneck	162	1	0,6	3	1,9	22	13,6	31	19,1	
005	Garnweiler	63	—	—	3	4,8	4	6,3	10	15,9	
006	Hornberg	49	—	—	1	2,0	4	8,2	7	14,3	
007	Spielberg	325	2	0,6	3	0,9	32	9,8	78	24,0	
008	Überberg	157	1	0,6	2	1,3	15	9,6	26	16,6	
009	Waldorf	517	7	1,4	16	3,1	57	11,0	122	23,6	
010	Wart	439	74	16,9	65	14,8	98	22,3	69	15,7	
235 007	Althengstett	2 099	26	1,2	66	3,1	232	11,1	497	23,7	
001	Althengstett	1 111	17	1,5	36	3,2	114	10,3	243	21,9	
002	Neuhengstett	579	5	0,9	16	2,8	66	11,4	167	28,8	
003	Ottenbronn	409	4	1,0	14	3,4	52	12,7	87	21,3	
235 033	Bad Herrenalb, Stadt	3 107	176	5,7	170	5,5	709	22,8	843	27,1	
001	Bad Herrenalb	1 894	150	7,9	113	6,0	442	23,3	523	27,6	
003	Bernbach	465	9	1,9	23	4,9	97	20,9	136	29,2	
004	Rotensol	436	15	3,4	20	4,6	107	24,5	103	23,6	
005	Neusatz	312	2	0,6	14	4,5	63	20,2	81	26,0	
235 008	Bad Liebenzell, Stadt	3 172	112	3,5	217	6,8	777	24,5	774	24,4	
001	Bad Liebenzell	1 344	64	4,8	96	7,1	357	26,6	351	26,1	
002	Beinberg	186	8	4,3	13	7,0	38	20,4	45	24,2	
003	Maisenbach-Zainen	179	—	—	8	4,5	15	8,4	49	27,4	
004	Möttlingen	325	5	1,5	14	4,3	36	11,1	94	28,9	
005	Monakam	478	22	4,6	31	6,5	145	30,3	102	21,3	
006	Unterhaugstett	331	5	1,5	23	6,9	61	18,4	65	19,6	
007	Unterlengenhardt	329	8	2,4	32	9,7	125	38,0	68	20,7	

1) Ohne Freizeitwohnungen und ohne Wohnungen in Gebäuden mit vollständiger Wohnheimnutzung. — 2) Alle Räume mit 6 m² oder mehr sowie alle Küchen. — 3) Bei Wohnungen mit 10 und

... Räumen ²⁾						Räume ²⁾³⁾ in	Fläche der	Bewohnte Wohnungen insgesamt ¹⁾⁴⁾	Räume ²⁾	Wohn- fläche	Schl.-Nr.
5		6		7 und mehr		Wohnungen insgesamt ¹⁾			je Person		
Anzahl	% von Sp. 1	Anzahl	% von Sp. 1	Anzahl	% von Sp. 1	Anzahl	m²		Anzahl		
10	11	12	13	14	15	16	17	18	19	20	
276	21,5	183	14,3	184	14,3	5 998	123 997	1 247	1,98	41,01	226 099
276	21,5	183	14,3	184	14,3	5 998	123 997	1 247	1,98	41,01	000
172	24,3	108	15,3	163	23,0	3 698	74 322	701	1,89	37,97	226 101
172	24,3	108	15,3	163	23,0	3 698	74 322	701	1,89	37,97	001
41 504	21,5	24 531	12,7	23 858	12,3	891 806	18 013 259	189 570	1,86	37,67	
82 464	18,4	44 517	9,9	42 727	9,5	1 924 871	38 243 986	438 566	1,83	36,38	

Region Nordschwarzwald

7 566	15,5	3 182	6,5	2 721	5,6	194 560	3 792 373	48 222	1,79	34,97	231 000
272	7,3	57	1,5	21	0,6	12 334	221 439	3 689	1,63	29,36	001
90	12,5	12	1,7	22	3,1	2 598	51 059	705	1,76	34,69	002
266	7,5	57	1,6	25	0,7	12 249	231 372	3 518	1,77	33,45	003
841	13,5	399	6,4	418	6,7	24 448	497 975	6 145	1,88	38,38	004
145	6,7	23	1,1	14	0,6	6 960	125 202	2 155	1,69	30,47	005
250	16,4	181	11,9	205	13,5	6 838	141 445	1 508	1,99	41,15	006
891	19,5	289	6,3	190	4,2	19 026	372 688	4 515	1,56	30,57	007
1 427	15,5	502	5,4	418	4,5	36 311	702 491	9 165	1,85	35,74	008
889	17,6	318	6,3	233	4,6	20 286	382 603	5 009	1,82	34,43	009
702	19,3	415	11,4	328	9,0	16 033	318 848	3 600	1,79	35,69	010
197	17,9	119	10,8	126	11,5	4 924	101 594	1 087	1,86	38,39	011
126	25,4	89	17,9	87	17,5	2 491	50 388	492	1,86	37,60	012
568	24,9	269	11,8	243	10,7	10 472	208 382	2 264	1,88	37,50	013
343	25,0	167	12,2	136	9,9	6 327	126 693	1 363	1,86	37,23	014
559	18,4	285	9,4	255	8,4	13 263	260 194	3 007	1,85	36,31	015
											235
807	22,2	490	13,5	627	17,3	17 507	338 045	3 519	1,73	33,46	235 006
168	19,6	130	15,2	145	16,9	4 136	79 611	849	1,88	36,16	001
225	22,9	100	10,2	152	15,5	4 648	87 900	947	1,76	33,38	002
19	23,8	9	11,3	17	21,3	406	7 793	75	1,77	34,22	003
42	25,9	24	14,8	39	24,1	863	15 750	154	1,86	33,65	004
18	28,6	12	19,0	16	25,4	349	6 846	60	1,83	35,81	005
12	24,5	7	14,3	18	36,7	286	6 040	46	1,48	31,31	006
86	26,5	66	20,3	58	17,8	1 710	32 466	316	1,71	32,59	007
40	25,5	28	17,8	45	28,7	874	17 848	153	1,68	34,25	008
135	26,1	87	16,8	93	18,0	2 636	50 958	490	1,66	32,26	009
62	14,1	27	6,2	44	10,0	1 599	32 833	429	1,47	30,04	010
612	29,2	366	17,4	300	14,3	10 435	200 423	2 061	1,77	33,93	235 007
331	29,8	202	18,2	168	15,1	5 581	107 249	1 090	1,77	33,94	001
163	28,2	93	16,1	69	11,9	2 819	53 530	570	1,75	33,30	002
118	28,9	71	17,4	63	15,4	2 035	39 644	401	1,79	34,82	003
643	20,7	261	8,4	305	9,8	13 269	279 950	3 064	2,04	43,04	235 033
366	19,3	138	7,3	162	8,6	7 803	166 194	1 868	2,06	43,92	001
109	23,4	44	9,5	47	10,1	2 064	42 697	465	1,98	40,86	003
103	23,6	40	9,2	48	11,0	1 925	40 502	423	2,12	44,75	004
65	20,8	39	12,5	48	15,4	1 477	30 557	308	1,92	39,71	005
638	20,1	310	9,8	344	10,8	13 746	274 300	2 994	1,86	37,26	235 008
267	19,9	97	7,2	112	8,3	5 542	109 825	1 294	1,87	37,05	001
36	19,4	20	10,8	26	14,0	828	16 225	183	1,91	37,42	002
45	25,1	28	15,6	34	19,0	926	18 632	174	1,83	37,04	003
78	24,0	46	14,2	52	16,0	1 588	30 244	316	1,72	32,76	004
94	19,7	39	8,2	45	9,4	1 986	41 297	408	1,86	39,21	005
61	18,4	58	17,5	58	17,5	1 607	33 278	320	1,93	39,90	006
57	17,3	22	6,7	17	5,2	1 269	24 799	299	1,96	38,46	007

mehr Räumen werden jeweils 10 Räume zugrunde gelegt. — 4) Ohne Wohnungen, für die keine Angaben zum Haushalt/zur Person vorliegen.

Noch: 3. Wohnungen in den Gemeindeteilen Baden-Württembergs am 25. Mai 1987 nach Anzahl der Räume

Schl.-Nr.	Gemeinde Gemeindeteil	Wohnungen insgesamt ¹⁾	Davon mit								
			1		2		3		4		
			Anzahl		% von Sp. 1	Anzahl	% von Sp. 1	Anzahl	% von Sp. 1	Anzahl	% von Sp. 1
			1	2	3	4	5	6	7	8	9
235 084	Bad Teinach-Zavelst.,St.	1 041	11	1,1	73	7,0	179	17,2	267	25,6	
001	Bad Teinach	204	4	2,0	6	2,9	33	16,2	44	21,6	
002	Zavelstein	259	4	1,5	7	2,7	46	17,8	67	25,9	
003	Röttenbach	103	—	—	4	3,9	17	16,5	26	25,2	
004	Sommenhardt	324	2	0,6	51	15,7	64	19,8	85	26,2	
005	Kentheim	60	1	1,7	3	5,0	8	13,3	25	41,7	
006	Emberg	42	—	—	—	—	5	11,9	4	9,5	
007	Schmieh	49	—	—	2	4,1	6	12,2	16	32,7	
235 085	Calw, Stadt	8 370	352	4,2	405	4,8	1 335	15,9	2 415	28,9	
001	Calw	2 133	189	8,9	142	6,7	380	17,8	542	25,4	
002	Alzenberg	385	9	2,3	15	3,9	40	10,4	69	17,9	
003	Heumaden	1 685	13	0,8	66	3,9	307	18,2	699	41,5	
004	Wimberg	745	14	1,9	24	3,2	94	12,6	239	32,1	
005	Altburg	820	5	0,6	36	4,4	93	11,3	187	22,8	
006	Hirsau	959	90	9,4	48	5,0	172	17,9	270	28,2	
007	Holzbronn	204	2	1,0	5	2,5	22	10,8	61	29,9	
008	Stammheim	1 439	30	2,1	69	4,8	227	15,8	348	24,2	
235 018	Dobel	802	41	5,1	48	6,0	235	29,3	186	23,2	
001	Dobel	802	41	5,1	48	6,0	235	29,3	186	23,2	
235 020	Ebhausen	1 337	14	1,0	34	2,5	182	13,6	310	23,2	
001	Ebhausen	850	11	1,3	28	3,3	135	15,9	217	25,5	
002	Rotfelden	254	3	1,2	6	2,4	22	8,7	37	14,6	
003	Ebershardt	163	—	—	—	—	19	11,7	38	23,3	
004	Wenden	70	—	—	—	—	6	8,6	18	25,7	
235 022	Egenhausen	551	3	0,5	3	0,5	65	11,8	132	24,0	
001	Egenhausen	551	3	0,5	3	0,5	65	11,8	132	24,0	
235 025	Enzklösterle	534	14	2,6	31	5,8	84	15,7	130	24,3	
001	Enzklösterle	534	14	2,6	31	5,8	84	15,7	130	24,3	
235 029	Gechingen	1 217	17	1,4	37	3,0	154	12,7	238	19,6	
001	Gechingen	1 217	17	1,4	37	3,0	154	12,7	238	19,6	
235 032	Haiterbach, Stadt	1 712	12	0,7	79	4,6	259	15,1	409	23,9	
001	Haiterbach	1 072	3	0,3	40	3,7	164	15,3	253	23,6	
002	Altnuifra	14	—	—	—	—	—	—	—	—	
003	Industriegebiet	6	—	—	—	—	—	—	—	—	
004	Beihingen	244	5	2,0	14	5,7	40	16,4	60	24,6	
005	Oberschwandorf	293	2	0,7	20	6,8	42	14,3	84	28,7	
006	Unterschwandorf	83	2	2,4	4	4,8	11	13,3	8	9,6	
235 035	Höfen an der Enz	653	6	0,9	23	3,5	107	16,4	232	35,5	
001	Höfen an der Enz	653	6	0,9	23	3,5	107	16,4	232	35,5	
235 046	Nagold, Stadt	7 664	384	5,0	395	5,2	1 117	14,6	2 100	27,4	
001	Nord	1 002	13	1,3	39	3,9	167	16,7	331	33,0	
002	Mitte	1 316	57	4,3	84	6,4	189	14,4	389	29,6	
003	Süd	2 588	236	9,1	170	6,6	407	15,7	749	28,9	
004	Iselshausen	451	46	10,2	21	4,7	86	19,1	119	26,4	
005	Pfrondorf	210	3	1,4	12	5,7	23	11,0	46	21,9	
006	Mindersbach	169	—	—	5	3,0	18	10,7	45	26,6	
007	Gündringen	297	5	1,7	6	2,0	31	10,4	57	19,2	
008	Schietingen	121	—	—	1	0,8	16	13,2	25	20,7	
009	Vollmaringen	510	6	1,2	25	4,9	63	12,4	113	22,2	
010	Hochdorf	576	13	2,3	15	2,6	66	11,5	147	25,5	
011	Emmingen	424	5	1,2	17	4,0	51	12,0	79	18,6	
235 047	Neubulach, Stadt	1 432	11	0,8	44	3,1	149	10,4	307	21,4	
001	Neubulach	477	3	0,6	16	3,4	41	8,6	112	23,5	
002	Altbulach	255	2	0,8	5	2,0	30	11,8	55	21,6	
003	Liebelsberg	382	4	1,0	15	3,9	44	11,5	71	18,6	
004	Martinsmoos	97	—	—	1	1,0	8	8,2	15	15,5	
005	Oberhaugstett	221	2	0,9	7	3,2	26	11,8	54	24,4	

1) Ohne Freizeitwohnungen und ohne Wohnungen in Gebäuden mit vollständiger Wohnheimnutzung. — 2) Alle Räume mit 6 m² oder mehr sowie alle Küchen. — 3) Bei Wohnungen mit 10 und

... Räumen ²⁾						Räume ²⁾³⁾ in	Fläche der	Bewohnte Wohnungen insgesamt ¹⁾⁴⁾	Räume ²⁾	Wohn- fläche	Schl.-Nr.		
5		6		7 und mehr		Wohnungen insgesamt ¹⁾			je Person				
Anzahl	% von Sp. 1	Anzahl	% von Sp. 1	Anzahl	% von Sp. 1	Anzahl	m²		Anzahl	m²			
10	11	12	13	14	15	16	17	18	19	20			
221	21,2	126	12,1	164	15,8	4 910	96 181	1 020	1,83	35,87	235 084		
49	24,0	27	13,2	41	20,1	1 029	20 622	199	2,11	42,38	001		
62	23,9	29	11,2	44	17,0	1 253	24 856	253	1,88	37,46	002		
26	25,2	15	14,6	15	14,6	509	9 537	99	1,67	31,17	003		
47	14,5	37	11,4	38	11,7	1 384	26 712	320	1,75	33,78	004		
10	16,7	6	10,0	7	11,7	267	5 031	59	1,60	30,07	005		
16	38,1	8	19,0	9	21,4	229	4 282	42	1,60	29,94	006		
11	22,4	4	8,2	10	20,4	239	5 141	48	1,92	41,32	007		
1 866	22,3	988	11,8	1 009	12,1	37 946	733 613	8 254	1,77	34,16	235 085		
412	19,3	236	11,1	232	10,9	9 100	173 445	2 104	1,67	31,86	001		
77	20,0	73	19,0	102	26,5	2 048	42 360	381	1,86	38,63	002		
369	21,9	131	7,8	100	5,9	7 263	140 327	1 660	1,77	34,16	003		
184	24,7	96	12,9	94	12,6	3 527	64 243	726	2,00	36,36	004		
228	27,8	127	15,5	144	17,6	4 106	79 944	814	1,78	34,58	005		
196	20,4	85	8,9	98	10,2	4 042	79 260	943	1,78	34,85	006		
51	25,0	37	18,1	26	12,7	1 009	19 503	200	1,81	34,95	007		
349	24,3	203	14,1	213	14,8	6 851	134 531	1 426	1,75	34,34	008		
146	18,2	59	7,4	87	10,8	3 385	71 288	780	1,88	39,80	235 018		
146	18,2	59	7,4	87	10,8	3 385	71 288	780	1,88	39,80	001		
339	25,4	236	17,7	222	16,6	6 699	128 424	1 306	1,74	33,41	235 020		
189	22,2	140	16,5	130	15,3	4 118	79 026	835	1,78	34,12	001		
79	31,1	52	20,5	55	21,7	1 368	26 354	247	1,62	31,13	002		
48	29,4	35	21,5	23	14,1	844	16 198	160	1,79	34,44	003		
23	32,9	9	12,9	14	20,0	369	6 846	64	1,75	32,21	004		
138	25,0	83	15,1	127	23,0	2 912	54 605	532	1,76	33,12	235 022		
138	25,0	83	15,1	127	23,0	2 912	54 605	532	1,76	33,12	001		
131	24,5	53	9,9	91	17,0	2 587	51 139	518	1,93	38,12	235 025		
131	24,5	53	9,9	91	17,0	2 587	51 139	518	1,93	38,12	001		
292	24,0	242	19,9	237	19,5	6 246	126 869	1 196	1,79	36,44	235 029		
292	24,0	242	19,9	237	19,5	6 246	126 869	1 196	1,79	36,44	001		
414	24,2	247	14,4	292	17,1	8 416	162 789	1 664	1,74	33,75	235 032		
281	26,2	155	14,5	176	16,4	5 288	101 727	1 040	1,74	33,56	001		
-	-	-	-	-	-	-	-	-	-	-	002		
-	-	-	-	-	-	-	-	-	-	-	003		
56	23,0	31	12,7	38	15,6	1 161	22 728	233	1,73	34,05	004		
53	18,1	37	12,6	55	18,8	1 421	27 785	290	1,72	33,67	005		
19	22,9	22	26,5	17	20,5	436	8 641	81	1,82	36,07	006		
137	21,0	72	11,0	76	11,6	3 027	59 094	649	1,92	37,45	235 035		
137	21,0	72	11,0	76	11,6	3 027	59 094	649	1,92	37,45	001		
1 649	21,5	971	12,7	1 048	13,7	35 155	675 413	7 595	1,74	33,43	235 046		
241	24,1	111	11,1	100	10,0	4 556	82 440	995	1,74	31,46	001		
315	23,9	145	11,0	137	10,4	5 880	111 105	1 303	1,75	32,95	002		
488	18,9	235	9,1	303	11,7	11 018	217 286	2 567	1,75	34,55	003		
75	16,6	49	10,9	55	12,2	1 921	36 038	447	1,66	31,18	004		
49	23,3	44	21,0	33	15,7	1 046	21 237	210	1,73	35,16	005		
34	20,1	37	21,9	30	17,8	879	17 443	167	1,75	34,81	006		
68	22,9	63	21,2	67	22,6	1 579	28 952	294	1,81	33,24	007		
31	25,6	20	16,5	28	23,1	641	12 038	121	1,63	30,55	008		
119	23,3	99	19,4	85	16,7	2 528	51 356	508	1,71	34,71	009		
121	21,0	90	15,6	124	21,5	2 930	56 343	565	1,76	33,93	010		
108	25,5	78	18,4	86	20,3	2 177	41 175	418	1,74	32,77	011		
381	26,6	230	16,1	310	21,6	7 493	146 894	1 409	1,81	35,55	235 047		
127	26,6	62	13,0	116	24,3	2 534	51 055	465	1,96	39,46	001		
66	25,9	48	18,8	49	19,2	1 313	25 077	252	1,68	32,03	002		
97	25,4	74	19,4	77	20,2	1 981	38 740	379	1,82	35,59	003		
29	29,9	20	20,6	24	24,7	550	10 460	93	1,71	32,40	004		
62	28,1	26	11,8	44	19,9	1 115	21 562	220	1,73	33,53	005		

mehr Räumen werden jeweils 10 Räume zugrunde gelegt. – 4) Ohne Wohnungen, für die keine Angaben zum Haushalt/zur Person vorliegen.

Noch: 3. Wohnungen in den Gemeindeteilen Baden-Württembergs am 25. Mai 1987 nach Anzahl der Räume

Schl.-Nr.	Gemeinde Gemeindeteil	Wohnungen insgesamt ¹⁾	Davon mit								
			1		2		3		4		
			Anzahl		% von Sp. 1	Anzahl	% von Sp. 1	Anzahl	% von Sp. 1	Anzahl	% von Sp. 1
			1	2	3	4	5	6	7	8	9
235 050	Neuweiler	926	16	1,7	32	3,5	91	9,8	247	26,7	
001	Neuweiler	320	11	3,4	9	2,8	34	10,6	99	30,9	
002	Agenbach	118	1	0,8	9	7,6	16	13,6	23	19,5	
003	Breitenberg	160	–	–	3	1,9	13	8,1	39	24,4	
004	Oberkollwangen	106	1	0,9	4	3,8	12	11,3	21	19,8	
005	Zwerenberg	173	3	1,7	6	3,5	13	7,5	59	34,1	
006	Gaugenwald	49	–	–	1	2,0	3	6,1	6	12,2	
235 055	Oberreichenbach	885	13	1,5	29	3,3	119	13,4	207	23,4	
001	Oberreichenbach	208	4	1,9	2	1,0	23	11,1	52	25,0	
002	Oberkollbach	311	7	2,3	13	4,2	56	18,0	77	24,8	
003	Würzbach	254	1	0,4	12	4,7	26	10,2	59	23,2	
004	Igelsloch	112	1	0,9	2	1,8	14	12,5	19	17,0	
235 057	Ostelsheim	739	19	2,6	28	3,8	118	16,0	159	21,5	
001	Ostelsheim	739	19	2,6	28	3,8	118	16,0	159	21,5	
235 060	Rohrdorf	718	13	1,8	52	7,2	128	17,8	168	23,4	
001	Rohrdorf	718	13	1,8	52	7,2	128	17,8	168	23,4	
235 065	Schömborg	2 558	102	4,0	137	5,4	548	21,4	699	27,3	
001	Schömborg	1 446	83	5,7	100	6,9	350	24,2	411	28,4	
002	Schwarzenberg	283	5	1,8	11	3,9	47	16,6	83	29,3	
003	Langenbrand	357	5	1,4	12	3,4	66	18,5	94	26,3	
004	Bieselsberg	290	3	1,0	8	2,8	47	16,2	68	23,4	
005	Oberlengenhardt	182	6	3,3	6	3,3	38	20,9	43	23,6	
235 066	Simmersfeld	613	4	0,7	11	1,8	71	11,6	132	21,5	
001	Simmersfeld	613	4	0,7	11	1,8	71	11,6	132	21,5	
235 067	Simmozheim	784	11	1,4	20	2,6	116	14,8	179	22,8	
001	Simmozheim	784	11	1,4	20	2,6	116	14,8	179	22,8	
235 073	Unterreichenbach	936	9	1,0	46	4,9	182	19,4	265	28,3	
001	Unterreichenbach	698	4	0,6	37	5,3	149	21,3	225	32,2	
002	Kapfenhardt	238	5	2,1	9	3,8	33	13,9	40	16,8	
235 079	Wildbad/Schwarzw.,St.	4 565	139	3,0	290	6,4	898	19,7	1 426	31,2	
001	Wildbad	2 237	106	4,7	192	8,6	488	21,8	648	29,0	
002	Sprollenhaus	373	5	1,3	13	3,5	68	18,2	103	27,6	
003	Aichelberg	151	3	2,0	4	2,6	20	13,2	47	31,1	
004	Calmbach	1 804	25	1,4	81	4,5	322	17,8	628	34,8	
235 080	Wildberg, Stadt	3 184	34	1,1	121	3,8	348	10,9	714	22,4	
001	Wildberg	1 355	27	2,0	55	4,1	140	10,3	330	24,4	
002	Schönbronn	200	1	0,5	6	3,0	21	10,5	36	18,0	
003	Effringen	491	1	0,2	14	2,9	38	7,7	114	23,2	
004	Gültlingen	609	5	0,8	33	5,4	77	12,6	120	19,7	
005	Sulz am Eck	529	–	–	13	2,5	72	13,6	114	21,6	
	Calw	53 230	1 660	3,1	2 580	4,8	8 690	16,3	13 946	26,2	
236	Enzkreis										
236 004	Birkenfeld	3 781	29	0,8	128	3,4	579	15,3	1 166	30,8	
001	Birkenfeld	2 952	29	1,0	104	3,5	455	15,4	943	31,9	
002	Gräfenhausen	829	–	–	24	2,9	124	15,0	223	26,9	
236 011	Eisingen	1 624	12	0,7	50	3,1	260	16,0	534	32,9	
001	Eisingen	1 624	12	0,7	50	3,1	260	16,0	534	32,9	
236 013	Engelsbrand	1 488	11	0,7	40	2,7	200	13,4	313	21,0	
001	Engelsbrand	592	6	1,0	17	2,9	72	12,2	120	20,3	
002	Grunbach	595	4	0,7	20	3,4	96	16,1	137	23,0	
003	Salmbach	301	1	0,3	3	1,0	32	10,6	56	18,6	
236 019	Friolzheim	1 138	19	1,7	51	4,5	148	13,0	310	27,2	
001	Friolzheim	1 138	19	1,7	51	4,5	148	13,0	310	27,2	

1) Ohne Freizeitwohnungen und ohne Wohnungen in Gebäuden mit vollständiger Wohnheimnutzung. – 2) Alle Räume mit 6 m² oder mehr sowie alle Küchen. – 3) Bei Wohnungen mit 10 und

... Räumen ²⁾						Räume ²⁽³⁾ in	Fläche der	Bewohnte Wohnungen insgesamt ¹⁽⁴⁾	Räume ²⁾	Wohn- fläche	Schl.-Nr.
5		6		7 und mehr		Wohnungen insgesamt ¹⁾			je Person		
Anzahl	% von Sp. 1	Anzahl	% von Sp. 1	Anzahl	% von Sp. 1	Anzahl	m²		Anzahl		
10	11	12	13	14	15	16	17	18	19	20	
215	23,2	136	14,7	189	20,4	4 751	93 996	904	1,75	34,62	235 050
57	17,8	46	14,4	64	20,0	1 606	31 676	317	1,71	33,72	001
27	22,9	20	16,9	22	18,6	584	10 795	109	1,82	33,58	002
41	25,6	22	13,8	42	26,3	875	17 386	156	1,69	33,67	003
26	24,5	14	13,2	28	26,4	569	11 463	104	1,80	36,27	004
51	29,5	21	12,1	20	11,6	828	16 315	173	1,78	35,16	005
13	26,5	13	26,5	13	26,5	289	6 361	45	1,82	40,54	006
221	25,0	137	15,5	159	18,0	4 413	86 252	870	1,81	35,46	235 055
52	25,0	38	18,3	37	17,8	1 055	19 995	204	1,80	34,18	001
72	23,2	44	14,1	42	13,5	1 456	28 961	307	1,78	35,40	002
64	25,2	43	16,9	49	19,3	1 299	25 696	251	1,88	37,32	003
33	29,5	12	10,7	31	27,7	603	11 600	108	1,76	33,97	004
170	23,0	128	17,3	117	15,8	3 578	68 324	722	1,69	32,35	235 057
170	23,0	128	17,3	117	15,8	3 578	68 324	722	1,69	32,35	001
156	21,7	91	12,7	110	15,3	3 350	65 639	711	1,82	35,79	235 060
156	21,7	91	12,7	110	15,3	3 350	65 639	711	1,82	35,79	001
572	22,4	259	10,1	241	9,4	11 144	223 469	2 484	1,82	36,59	235 065
297	20,5	100	6,9	105	7,3	5 903	118 007	1 400	1,84	36,87	001
61	21,6	46	16,3	30	10,6	1 317	26 692	282	1,83	37,02	002
91	25,5	49	13,7	40	11,2	1 672	34 086	342	1,71	34,99	003
83	28,6	41	14,1	40	13,8	1 404	27 926	285	1,82	36,23	004
40	22,0	23	12,6	26	14,3	848	16 758	175	1,92	38,03	005
167	27,2	97	15,8	131	21,4	3 224	64 348	569	1,78	35,58	235 066
167	27,2	97	15,8	131	21,4	3 224	64 348	569	1,78	35,58	001
186	23,7	152	19,4	120	15,3	3 894	78 807	766	1,73	35,00	235 067
186	23,7	152	19,4	120	15,3	3 894	78 807	766	1,73	35,00	001
206	22,0	118	12,6	110	11,8	4 301	86 008	905	1,95	39,10	235 073
146	20,9	75	10,7	62	8,9	3 090	60 304	672	1,96	38,43	001
60	25,2	43	18,1	48	20,2	1 211	25 704	233	1,91	40,75	002
923	20,2	415	9,1	474	10,4	20 004	382 091	4 519	1,92	36,64	235 079
416	18,6	165	7,4	222	9,9	9 416	180 068	2 211	1,95	37,32	001
86	23,1	54	14,5	44	11,8	1 754	34 593	372	1,82	35,88	002
33	21,9	19	12,6	25	16,6	741	15 092	144	1,85	37,67	003
388	21,5	177	9,8	183	10,1	8 093	152 338	1 792	1,91	35,94	004
835	26,2	559	17,6	573	18,0	16 109	323 580	3 082	1,78	35,73	235 080
328	24,2	246	18,2	229	16,9	6 745	134 405	1 307	1,84	36,66	001
60	30,0	42	21,0	34	17,0	1 043	20 752	196	1,82	36,21	002
127	25,9	110	22,4	87	17,7	2 559	51 212	480	1,72	34,54	003
158	25,9	88	14,4	128	21,0	3 093	63 710	592	1,71	35,23	004
162	30,6	73	13,8	95	18,0	2 669	53 501	507	1,75	35,10	005
12 065	22,7	6 826	12,8	7 463	14,0	248 501	4 871 541	52 093	1,80	35,34	
											236
899	23,8	501	13,3	479	12,7	17 902	351 808	3 743	1,91	37,58	236 004
684	23,2	375	12,7	362	12,3	13 859	270 669	2 919	1,91	37,40	001
215	25,9	126	15,2	117	14,1	4 043	81 139	824	1,90	38,18	002
433	26,7	188	11,6	147	9,1	7 473	155 200	1 593	1,76	36,67	236 011
433	26,7	188	11,6	147	9,1	7 473	155 200	1 593	1,76	36,67	001
356	23,9	271	18,2	297	20,0	7 650	156 588	1 454	1,94	39,84	236 013
148	25,0	118	19,9	111	18,8	3 046	60 092	579	1,90	37,52	001
130	21,8	85	14,3	123	20,7	2 992	62 517	577	2,01	42,12	002
78	25,9	68	22,6	63	20,9	1 612	33 979	298	1,92	40,27	003
275	24,2	183	16,1	152	13,4	5 437	111 724	1 115	1,71	35,12	236 019
275	24,2	183	16,1	152	13,4	5 437	111 724	1 115	1,71	35,12	001

mehr Räumen werden jeweils 10 Räume zugrunde gelegt. – 4) Ohne Wohnungen, für die keine Angaben zum Haushalt/zur Person vorliegen.

Noch: 3. Wohnungen in den Gemeindeteilen Baden-Württembergs am 25. Mai 1987 nach Anzahl der Räume

Schl.-Nr.	Gemeinde Gemeindeteil	Wohnungen insgesamt ¹⁾	Davon mit							
			1		2		3		4	
		Anzahl		% von Sp. 1	Anzahl	% von Sp. 1	Anzahl	% von Sp. 1	Anzahl	% von Sp. 1
		1	2	3	4	5	6	7	8	9
236 025	Heimsheim, Stadt	1 634	121	7,4	62	3,8	281	17,2	361	22,1
001	West und Süd	778	109	14,0	31	4,0	155	19,9	171	22,0
002	Ost	856	12	1,4	31	3,6	126	14,7	190	22,2
236 028	Illingen	2 531	26	1,0	103	4,1	294	11,6	649	25,6
001	Illingen	2 192	24	1,1	90	4,1	250	11,4	579	26,4
002	Schützlingen	339	2	0,6	13	3,8	44	13,0	70	20,6
236 030	Ispringen	2 572	19	0,7	115	4,5	542	21,1	811	31,5
001	Ispringen	2 572	19	0,7	115	4,5	542	21,1	811	31,5
236 074	Kämpfelbach	2 203	11	0,5	69	3,1	430	19,5	602	27,3
001	Ersingen	1 308	8	0,6	44	3,4	282	21,6	383	29,3
002	Bilfingen	895	3	0,3	25	2,8	148	16,5	219	24,5
236 070	Keltern	3 195	21	0,7	110	3,4	541	16,9	869	27,2
001	Dietlingen	1 435	15	1,0	61	4,3	270	18,8	393	27,4
002	Ellmendingen	830	4	0,5	27	3,3	127	15,3	229	27,6
003	Weiler	502	1	0,2	9	1,8	75	14,9	154	30,7
004	Niebelsbach	314	1	0,3	12	3,8	52	16,6	72	22,9
005	Dietenhausen	114	–	–	1	0,9	17	14,9	21	18,4
236 031	Kieselbronn	919	6	0,7	35	3,8	142	15,5	227	24,7
001	Kieselbronn	919	6	0,7	35	3,8	142	15,5	227	24,7
236 033	Knittlingen, Stadt	2 302	12	0,5	50	2,2	336	14,6	566	24,6
001	Knittlingen	1 595	8	0,5	37	2,3	235	14,7	419	26,3
002	Kleinvillars	155	1	0,6	3	1,9	21	13,5	34	21,9
003	Freudenstein-Hohenkl.	552	3	0,5	10	1,8	80	14,5	113	20,5
236 076	Königsbach-Stein	3 272	12	0,4	73	2,2	444	13,6	916	28,0
001	Königsbach	1 805	3	0,2	35	1,9	254	14,1	542	30,0
002	Stein	1 467	9	0,6	38	2,6	190	13,0	374	25,5
236 038	Maulbronn, Stadt	2 214	30	1,4	120	5,4	271	12,2	605	27,3
001	Maulbronn	1 476	14	0,9	97	6,6	181	12,3	413	28,0
002	Schmie	254	3	1,2	8	3,1	40	15,7	82	32,3
003	Zaisersweiher	484	13	2,7	15	3,1	50	10,3	110	22,7
236 039	Mönsheim	873	11	1,3	28	3,2	112	12,8	197	22,6
010	Mönsheim	873	11	1,3	28	3,2	112	12,8	197	22,6
236 040	Mühlacker, Stadt	9 535	216	2,3	452	4,7	1 530	16,0	2 817	29,5
111	Mühlacker	3 995	178	4,5	188	4,7	645	16,1	1 311	32,8
112	Dürrenmenz	1 477	16	1,1	77	5,2	230	15,6	409	27,7
123	Lomersheim	1 021	9	0,9	62	6,1	193	18,9	265	26,0
134	Enzberg	1 434	5	0,3	69	4,8	245	17,1	441	30,8
145	Mühlhausen	370	1	0,3	6	1,6	38	10,3	100	27,0
156	Großglattbach	437	1	0,2	13	3,0	67	15,3	88	20,1
167	Lienzingen	801	6	0,7	37	4,6	112	14,0	203	25,3
236 043	Neuenbürg, Stadt	2 900	29	1,0	95	3,3	444	15,3	881	30,4
001	Neuenbürg	1 662	23	1,4	57	3,4	236	14,2	525	31,6
002	Arnach	669	3	0,4	22	3,3	108	16,1	196	29,3
003	Dennach	282	3	1,1	11	3,9	48	17,0	78	27,7
004	Waldrennach	287	–	–	5	1,7	52	18,1	82	28,6
236 044	Neuhausen	1 577	21	1,3	48	3,0	194	12,3	394	25,0
001	Neuhausen	560	8	1,4	8	1,4	72	12,9	140	25,0
002	Hamberg	327	3	0,9	8	2,4	41	12,5	87	26,6
003	Schellbronn	388	9	2,3	23	5,9	44	11,3	86	22,2
004	Steinegg	302	1	0,3	9	3,0	37	12,3	81	26,8
236 073	Neulingen	1 725	12	0,7	45	2,6	236	13,7	520	30,1
001	Bauschlott	700	6	0,9	23	3,3	83	11,9	211	30,1
002	Göbrichen	682	3	0,4	18	2,6	104	15,2	213	31,2
003	Nußbaum	343	3	0,9	4	1,2	49	14,3	96	28,0

1) Ohne Freizeitwohnungen und ohne Wohnungen in Gebäuden mit vollständiger Wohnheimnutzung. — 2) Alle Räume mit 6 m² oder mehr sowie alle Küchen. — 3) Bei Wohnungen mit 10 und

... Räumen ²⁾						Räume ²⁾³⁾ in	Fläche der	Bewohnte Wohnungen insgesamt ¹⁾⁴⁾	Räume ²⁾	Wohn- fläche	Schl.-Nr.
5		6		7 und mehr		Wohnungen insgesamt ¹⁾			je Person		
Anzahl	% von Sp. 1	Anzahl	% von Sp. 1	Anzahl	% von Sp. 1	Anzahl	m²		Anzahl		
10	11	12	13	14	15	16	17	18	19	20	
339	20,7	247	15,1	223	13,6	7 416	149 384	1 593	1,75	35,21	236 025
152	19,5	93	12,0	67	8,6	3 142	61 916	750	1,64	32,24	001
187	21,8	154	18,0	156	18,2	4 274	87 468	843	1,84	37,65	002
674	26,6	395	15,6	390	15,4	12 392	237 025	2 507	1,84	35,12	236 028
593	27,1	334	15,2	322	14,7	10 666	202 840	2 175	1,83	34,86	001
81	23,9	61	18,0	68	20,1	1 726	34 185	332	1,85	36,79	002
591	23,0	265	10,3	229	8,9	11 419	223 078	2 528	1,87	36,61	236 030
591	23,0	265	10,3	229	8,9	11 419	223 078	2 528	1,87	36,61	001
497	22,6	323	14,7	271	12,3	10 334	201 763	2 161	1,78	34,74	236 074
261	20,0	181	13,8	149	11,4	5 997	116 212	1 286	1,74	33,71	001
236	26,4	142	15,9	122	13,6	4 337	85 551	875	1,84	36,25	002
778	24,4	455	14,2	421	13,2	15 212	304 787	3 137	1,87	37,53	236 070
344	24,0	184	12,8	168	11,7	6 649	130 898	1 412	1,87	36,94	001
202	24,3	127	15,3	114	13,7	3 999	81 090	814	1,86	37,68	002
125	24,9	63	12,5	75	14,9	2 445	48 246	491	1,88	37,08	003
73	23,2	58	18,5	46	14,6	1 534	32 068	312	1,87	39,27	004
34	29,8	23	20,2	18	15,8	585	12 485	108	1,89	40,60	005
228	24,8	158	17,2	123	13,4	4 411	87 597	902	1,90	37,75	236 031
228	24,8	158	17,2	123	13,4	4 411	87 597	902	1,90	37,75	001
600	26,1	396	17,2	342	14,9	11 384	225 447	2 243	1,80	35,83	236 033
427	26,8	264	16,6	205	12,9	7 736	151 862	1 548	1,80	35,50	001
36	23,2	27	17,4	33	21,3	815	16 436	154	1,77	35,72	002
137	24,8	105	19,0	104	18,8	2 833	57 149	541	1,82	36,78	003
781	23,9	537	16,4	509	15,6	16 136	321 332	3 228	1,86	37,05	236 076
442	24,5	282	15,6	247	13,7	8 766	171 556	1 786	1,86	36,44	001
339	23,1	255	17,4	262	17,9	7 370	149 776	1 442	1,86	37,79	002
535	24,2	323	14,6	330	14,9	10 670	207 498	2 174	1,75	34,07	236 038
361	24,5	199	13,5	211	14,3	7 033	136 481	1 461	1,73	33,60	001
50	19,7	38	15,0	33	13,0	1 202	22 795	248	1,76	33,48	002
124	25,6	86	17,8	86	17,8	2 435	48 222	465	1,81	35,84	003
213	24,4	138	15,8	174	19,9	4 418	88 361	860	1,86	37,18	236 039
213	24,4	138	15,8	174	19,9	4 418	88 361	860	1,86	37,18	010
2 160	22,7	1 263	13,2	1 097	11,5	43 702	839 399	9 403	1,79	34,50	236 040
843	21,1	460	11,5	370	9,3	17 554	331 736	3 935	1,79	33,81	111
348	23,6	203	13,7	194	13,1	6 923	137 216	1 461	1,84	36,44	112
242	23,7	136	13,3	114	11,2	4 652	90 221	1 004	1,72	33,45	123
313	21,8	184	12,8	177	12,3	6 657	128 129	1 415	1,84	35,38	134
88	23,8	67	18,1	70	18,9	1 903	35 678	367	1,88	35,29	145
113	25,9	80	18,3	75	17,2	2 194	41 948	430	1,90	36,38	156
213	26,6	133	16,6	97	12,1	3 819	74 471	791	1,68	32,81	167
680	23,4	381	13,1	390	13,4	13 785	276 449	2 845	1,91	38,41	236 043
376	22,6	217	13,1	228	13,7	7 895	158 438	1 632	1,93	38,72	001
173	25,9	79	11,8	88	13,2	3 172	63 514	660	1,86	37,34	002
66	23,4	41	14,5	35	12,4	1 319	26 126	272	1,89	37,22	003
65	22,6	44	15,3	39	13,6	1 399	28 371	281	1,99	40,39	004
416	26,4	272	17,2	232	14,7	7 756	155 536	1 546	1,81	36,38	236 044
150	26,8	98	17,5	84	15,0	2 783	55 576	552	1,79	35,70	001
88	26,9	55	16,8	45	13,8	1 595	31 098	314	1,78	34,94	002
107	27,6	65	16,8	54	13,9	1 876	37 777	383	1,79	36,13	003
71	23,5	54	17,9	49	16,2	1 502	31 085	297	1,91	39,66	004
404	23,4	281	16,3	227	13,2	8 329	166 025	1 715	1,79	35,63	236 073
166	23,7	110	15,7	101	14,4	3 408	68 070	700	1,81	36,17	001
163	23,9	108	15,8	73	10,7	3 219	64 402	675	1,81	36,31	002
75	21,9	63	18,4	53	15,5	1 702	33 553	340	1,70	33,42	003

mehr Räumen werden jeweils 10 Räume zugrunde gelegt. – 4) Ohne Wohnungen, für die keine Angaben zum Haushalt/zur Person vorliegen.

Noch: 3. Wohnungen in den Gemeindeteilen Baden-Württembergs am 25. Mai 1987 nach Anzahl der Räume

Schl.-Nr.	Gemeinde Gemeindeteil	Wohnungen insgesamt ¹⁾	Davon mit								
			1		2		3		4		
			Anzahl		% von Sp. 1	Anzahl		% von Sp. 1	Anzahl		% von Sp. 1
			1	2	3	4	5	6	7	8	9
236 046	Niefern-Öschelbronn	3 852	52	1,3	146	3,8	697	18,1	1 210	31,4	
001	Niefern	2 842	25	0,9	110	3,9	530	18,6	965	34,0	
002	Öschelbronn	1 010	27	2,7	36	3,6	167	16,5	245	24,3	
236 075	Ölbronn-Dürrn	1 061	2	0,2	29	2,7	147	13,9	268	25,3	
001	Ölbronn	542	1	0,2	11	2,0	63	11,6	126	23,2	
002	Dürrn	519	1	0,2	18	3,5	84	16,2	142	27,4	
236 050	Ötisheim	1 632	7	0,4	44	2,7	226	13,8	413	25,3	
001	Ötisheim	865	1	0,1	26	3,0	145	16,8	209	24,2	
002	Außengebiete	767	6	0,8	18	2,3	81	10,6	204	26,6	
236 071	Remchingen	3 521	18	0,5	106	3,0	519	14,7	963	27,4	
001	Wilferdingen	1 331	5	0,4	30	2,3	194	14,6	419	31,5	
002	Singen	1 193	3	0,3	46	3,9	180	15,1	293	24,6	
003	Nöttingen	997	10	1,0	30	3,0	145	14,5	251	25,2	
236 061	Sternenfels	878	2	0,2	20	2,3	123	14,0	178	20,3	
001	Sternenfels	607	2	0,3	16	2,6	84	13,8	137	22,6	
002	Diefenbach	271	–	–	4	1,5	39	14,4	41	15,1	
236 072	Straubenhardt	3 300	40	1,2	88	2,7	502	15,2	822	24,9	
001	Feldrennach	508	4	0,8	13	2,6	74	14,6	118	23,2	
002	Pfinzweiler	273	5	1,8	4	1,5	40	14,7	78	28,6	
003	Ottenhausen	486	1	0,2	12	2,5	85	17,5	120	24,7	
004	Schwann	772	19	2,5	23	3,0	111	14,4	194	25,1	
005	Conweiler	810	8	1,0	30	3,7	122	15,1	193	23,8	
006	Langenalb	451	3	0,7	6	1,3	70	15,5	119	26,4	
236 062	Tiefenbronn	1 685	22	1,3	63	3,7	212	12,6	408	24,2	
001	Tiefenbronn	793	12	1,5	26	3,3	101	12,7	219	27,6	
002	Mühlhausen	502	8	1,6	20	4,0	70	13,9	103	20,5	
003	Lehningen	390	2	0,5	17	4,4	41	10,5	86	22,1	
236 065	Wiernsheim	1 830	18	1,0	68	3,7	256	14,0	393	21,5	
001	Wiernsheim	913	13	1,4	40	4,4	121	13,3	176	19,3	
002	Pinache	349	4	1,1	12	3,4	48	13,8	73	20,9	
003	Serres	221	–	–	6	2,7	23	10,4	56	25,3	
004	Iptingen	347	1	0,3	10	2,9	64	18,4	88	25,4	
236 067	Wimsheim	810	10	1,2	30	3,7	121	14,9	233	28,8	
001	Wimsheim	810	10	1,2	30	3,7	121	14,9	233	28,8	
236 068	Wurmberg	813	5	0,6	16	2,0	111	13,7	182	22,4	
001	Wurmberg	601	4	0,7	12	2,0	79	13,1	134	22,3	
002	Neubärental	212	1	0,5	4	1,9	32	15,1	48	22,6	
	Enzkreis	64 865	794	1,2	2 284	3,5	9 898	15,3	17 808	27,5	
237	Freudenstadt										
237 002	Alpirsbach, Stadt	2 517	30	1,2	101	4,0	346	13,7	616	24,5	
001	Alpirsbach	1 272	18	1,4	63	5,0	206	16,2	329	25,9	
002	Rötenbach	408	5	1,2	13	3,2	51	12,5	115	28,2	
003	Ehlenbogen	118	–	–	4	3,4	19	16,1	23	19,5	
004	Peterzell	251	1	0,4	4	1,6	25	10,0	60	23,9	
005	Reinerzau	137	2	1,5	9	6,6	14	10,2	21	15,3	
006	Reutin	207	4	1,9	7	3,4	21	10,1	46	22,2	
007	Römlinsdorf	124	–	–	1	0,8	10	8,1	22	17,7	
237 075	Bad Rippoldsau-Schapb.	790	6	0,8	21	2,7	86	10,9	158	20,0	
001	Schapbach	455	2	0,4	6	1,3	45	9,9	96	21,1	
002	Bad Rippoldsau	335	4	1,2	15	4,5	41	12,2	62	18,5	
237 004	Baiersbronn	5 813	143	2,5	329	5,7	1 046	18,0	1 557	26,8	
001	Baiersbronn	2 156	61	2,8	94	4,4	432	20,0	626	29,0	
003	Mitteltal	822	12	1,5	40	4,9	124	15,1	226	27,5	
004	Obertal	496	4	0,8	39	7,9	77	15,5	123	24,8	
005	Tonbach	331	23	6,9	17	5,1	49	14,8	68	20,5	

1) Ohne Freizeitwohnungen und ohne Wohnungen in Gebäuden mit vollständiger Wohnheimnutzung. – 2) Alle Räume mit 6 m² oder mehr sowie alle Küchen. – 3) Bei Wohnungen mit 10 und

... Räumen ²⁾						Räume ²⁾³⁾ in	Fläche der	Bewohnte Wohnungen insgesamt ¹⁾⁴⁾	Räume ²⁾	Wohn- fläche	Schl.-Nr.	
5		6		7 und mehr		Wohnungen insgesamt ¹⁾			je Person			
Anzahl	% von Sp. 1	Anzahl	% von Sp. 1	Anzahl	% von Sp. 1	Anzahl	m²		Anzahl			m²
10	11	12	13	14	15	16	17	18	19	20		
803	20,8	517	13,4	427	11,1	17 702	342 771	3 771	1,86	36,06	236 046	
595	20,9	331	11,6	286	10,1	12 865	248 111	2 778	1,87	36,11	001	
208	20,6	186	18,4	141	14,0	4 837	94 660	993	1,83	35,93	002	
275	25,9	168	15,8	172	16,2	5 269	104 023	1 044	1,80	35,65	236 075	
149	27,5	93	17,2	99	18,3	2 779	55 081	535	1,79	35,50	001	
126	24,3	75	14,5	73	14,1	2 490	48 942	509	1,82	35,83	002	
433	26,5	250	15,3	259	15,9	8 071	154 849	1 597	1,84	35,41	236 050	
229	26,5	130	15,0	125	14,5	4 191	79 428	837	1,92	36,37	001	
204	26,6	120	15,6	134	17,5	3 880	75 421	760	1,77	34,46	002	
866	24,6	533	15,1	516	14,7	17 115	346 263	3 463	1,77	35,75	236 071	
309	23,2	195	14,7	179	13,4	6 437	128 646	1 302	1,74	34,42	001	
311	26,1	186	15,6	174	14,6	5 795	117 509	1 178	1,81	36,70	002	
246	24,7	152	15,2	163	16,3	4 883	100 108	983	1,78	36,38	003	
231	26,3	188	21,4	136	15,5	4 441	88 181	859	1,85	36,83	236 061	
156	25,7	121	19,9	91	15,0	3 028	60 092	593	1,86	36,92	001	
75	27,7	67	24,7	45	16,6	1 413	28 089	266	1,84	36,63	002	
850	25,8	493	14,9	505	15,3	16 169	327 405	3 225	1,89	38,29	236 072	
143	28,1	89	17,5	67	13,2	2 497	50 339	496	1,92	38,76	001	
62	22,7	44	16,1	40	14,7	1 335	26 135	269	1,77	34,77	002	
122	25,1	73	15,0	73	15,0	2 371	48 179	471	1,88	38,37	003	
192	24,9	100	13,0	133	17,2	3 767	77 278	757	1,93	39,55	004	
208	25,7	127	15,7	122	15,1	3 961	79 334	794	1,87	37,47	005	
123	27,3	60	13,3	70	15,5	2 238	46 140	438	1,91	39,31	006	
409	24,3	293	17,4	278	16,5	8 358	174 099	1 669	1,87	38,92	236 062	
192	24,2	126	15,9	117	14,8	3 864	79 288	785	1,84	37,84	001	
107	21,3	100	19,9	94	18,7	2 528	52 469	498	1,87	38,97	002	
110	28,2	67	17,2	67	17,2	1 966	42 342	386	1,91	41,06	003	
477	26,1	328	17,9	290	15,8	9 090	183 372	1 810	1,85	37,37	236 065	
258	28,3	167	18,3	138	15,1	4 516	90 121	906	1,91	38,18	001	
85	24,4	64	18,3	63	18,1	1 770	35 807	346	1,75	35,38	002	
50	22,6	40	18,1	46	20,8	1 154	23 899	214	1,89	39,15	003	
84	24,2	57	16,4	43	12,4	1 650	33 545	344	1,79	36,32	004	
188	23,2	123	15,2	105	13,0	3 849	78 248	791	1,81	36,94	236 067	
188	23,2	123	15,2	105	13,0	3 849	78 248	791	1,81	36,94	001	
189	23,2	138	17,0	172	21,2	4 230	83 629	804	1,81	35,74	236 068	
144	24,0	108	18,0	120	20,0	3 120	62 197	596	1,79	35,78	001	
45	21,2	30	14,2	52	24,5	1 110	21 432	208	1,84	35,60	002	
15 580	24,0	9 608	14,8	8 893	13,7	310 120	6 141 841	63 780	1,83	36,30		
											237	
588	23,4	360	14,3	476	18,9	12 629	247 600	2 444	1,90	37,32	237 002	
278	21,9	161	12,7	217	17,1	6 169	122 063	1 242	1,96	38,72	001	
94	23,0	55	13,5	75	18,4	2 034	38 151	400	1,96	36,81	002	
31	26,3	16	13,6	25	21,2	614	12 548	113	1,82	36,65	003	
59	23,5	50	19,9	52	20,7	1 326	25 269	242	1,89	36,20	004	
30	21,9	21	15,3	40	29,2	755	15 267	128	1,84	37,13	005	
56	27,1	34	16,4	39	18,8	1 049	21 462	201	1,76	36,01	006	
40	32,3	23	18,5	28	22,6	682	12 840	118	1,71	32,20	007	
197	24,9	105	13,3	217	27,5	4 328	87 590	767	1,68	34,06	237 075	
125	27,5	59	13,0	122	26,8	2 464	49 365	444	1,61	32,35	001	
72	21,5	46	13,7	95	28,4	1 864	38 225	323	1,78	36,56	002	
1 099	18,9	618	10,6	1 021	17,6	27 616	527 063	5 630	1,82	34,81	237 004	
401	18,6	224	10,4	318	14,7	9 979	188 934	2 085	1,85	34,93	001	
170	20,7	71	8,6	179	21,8	4 100	77 851	800	1,80	34,16	003	
88	17,7	54	10,9	111	22,4	2 469	46 771	484	1,88	35,72	004	
56	16,9	44	13,3	74	22,4	1 614	30 557	323	1,84	34,75	005	

mehr Räumen werden jeweils 10 Räume zugrunde gelegt. – 4) Ohne Wohnungen, für die keine Angaben zum Haushalt/zur Person vorliegen.

Noch: **3. Wohnungen in den Gemeindeteilen Baden-Württembergs am 25. Mai 1987 nach Anzahl der Räume**

Schl.-Nr.	Gemeinde Gemeindeteil	Wohnungen insgesamt ¹⁾	Davon mit								
			1		2		3		4		
			Anzahl		% von Sp. 1	Anzahl		% von Sp. 1	Anzahl		% von Sp. 1
			1	2	3	4	5	6	7	8	9
noch : Baiersbronn											
006	Friedrichstal	155	4	2,6	1	0,6	26	16,8	56	36,1	
007	Röt	246	—	—	5	2,0	34	13,8	67	27,2	
008	Huzenbach	260	2	0,8	8	3,1	42	16,2	68	26,2	
009	Schwarzenberg	93	—	—	3	3,2	19	20,4	28	30,1	
010	Schönmünzach	211	2	0,9	5	2,4	41	19,4	62	29,4	
011	Schönmünz	64	—	—	2	3,1	8	12,5	13	20,3	
012	Klosterreichenbach	979	35	3,6	115	11,7	194	19,8	220	22,5	
237 008	Betzweiler-Wäldle	508	—	—	10	2,0	77	15,2	123	24,2	
001	Betzweiler	341	—	—	6	1,8	59	17,3	83	24,3	
002	Wäldle	167	—	—	4	2,4	18	10,8	40	24,0	
237 019	Dornstetten, Stadt	2 271	16	0,7	86	3,8	323	14,2	567	25,0	
001	Dornstetten	1 335	12	0,9	53	4,0	198	14,8	351	26,3	
002	Aach	463	2	0,4	18	3,9	64	13,8	119	25,7	
003	Hallwangen	473	2	0,4	15	3,2	61	12,9	97	20,5	
237 024	Empfingen	1 015	3	0,3	15	1,5	86	8,5	273	26,9	
001	Empfingen	865	3	0,3	15	1,7	76	8,8	237	27,4	
002	Wiesenstetten	119	—	—	—	—	9	7,6	31	26,1	
003	Dommelsberg	31	—	—	—	—	1	3,2	5	16,1	
237 027	Eutingen im Gäu	1 456	5	0,3	26	1,8	153	10,5	274	18,8	
001	Eutingen	509	3	0,6	10	2,0	59	11,6	106	20,8	
002	Göttelfingen	239	—	—	4	1,7	25	10,5	46	19,2	
003	Rohrdorf	225	1	0,4	1	0,4	13	5,8	37	16,4	
004	Weitingen	483	1	0,2	11	2,3	56	11,6	85	17,6	
237 028	Freudenstadt, Stadt	9 606	462	4,8	616	6,4	1 834	19,1	2 734	28,5	
001	Freudenstadt	6 845	349	5,1	472	6,9	1 444	21,1	2 129	31,1	
002	Dietersweiler-Lauterb.	818	14	1,7	30	3,7	120	14,7	193	23,6	
003	Grüntal u. Frutenhof	287	4	1,4	8	2,8	43	15,0	54	18,8	
004	Igelsberg	82	—	—	1	1,2	6	7,3	16	19,5	
005	Kniebis	416	75	18,0	52	12,5	62	14,9	60	14,4	
006	Musbach	246	7	2,8	6	2,4	29	11,8	51	20,7	
007	Wittlensweiler	889	13	1,5	47	5,3	127	14,3	228	25,6	
008	Zwieselberg	23	—	—	—	—	3	13,0	3	13,0	
237 030	Glatten	850	6	0,7	22	2,6	125	14,7	205	24,1	
001	Glatten	684	6	0,9	20	2,9	97	14,2	173	25,3	
002	Böffingen	87	—	—	2	2,3	15	17,2	18	20,7	
003	Neuneck	79	—	—	—	—	13	16,5	14	17,7	
237 032	Grömbach	179	—	—	8	4,5	20	11,2	31	17,3	
001	Grömbach	179	—	—	8	4,5	20	11,2	31	17,3	
237 040	Horb am Neckar, Stadt	7 889	73	0,9	239	3,0	995	12,6	1 895	24,0	
001	Horb am Neckar	1 976	27	1,4	64	3,2	303	15,3	572	28,9	
002	Ahldorf	249	1	0,4	1	0,4	30	12,0	56	22,5	
003	Altheim	476	3	0,6	13	2,7	67	14,1	100	21,0	
004	Betra	343	3	0,9	4	1,2	51	14,9	65	19,0	
005	Bildechingen	652	5	0,8	11	1,7	45	6,9	114	17,5	
006	Bittelbronn	175	2	1,1	3	1,7	21	12,0	44	25,1	
007	Dettensee	141	—	—	3	2,1	10	7,1	30	21,3	
008	Dettingen	559	4	0,7	24	4,3	74	13,2	141	25,2	
009	Dettlingen	105	1	1,0	3	2,9	6	5,7	16	15,2	
010	Dießen	156	—	—	7	4,5	18	11,5	35	22,4	
011	Grünmettstetten	232	1	0,4	7	3,0	32	13,8	46	19,8	
012	Ihlingen	146	1	0,7	5	3,4	22	15,1	25	17,1	
013	Isenburg	125	1	0,8	1	0,8	12	9,6	26	20,8	
014	Mühlen	332	2	0,6	6	1,8	30	9,0	102	30,7	
015	Mühlingen	313	1	0,3	9	2,9	44	14,1	72	23,0	
016	Nordstetten	701	6	0,9	42	6,0	83	11,8	157	22,4	
017	Obertalheim	418	3	0,7	8	1,9	54	12,9	91	21,8	
018	Rexingen	428	7	1,6	15	3,5	53	12,4	124	29,0	
019	Untertalheim	362	5	1,4	13	3,6	40	11,0	79	21,8	
237 045	Loßburg	1 988	22	1,1	60	3,0	247	12,4	498	25,1	
001	Loßburg	720	12	1,7	29	4,0	108	15,0	182	25,3	

1) Ohne Freizeitwohnungen und ohne Wohnungen in Gebäuden mit vollständiger Wohnheimnutzung. — 2) Alle Räume mit 6 m² oder mehr sowie alle Küchen. — 3) Bei Wohnungen mit 10 und

... Räumen ²⁾						Räume ²⁾³⁾ in	Fläche der	Bewohnte Wohnungen insgesamt ¹⁾⁴⁾	Räume ²⁾	Wohn- fläche	Schl.-Nr.
5		6		7 und mehr		Wohnungen insgesamt ¹⁾			je Person		
Anzahl	% von Sp. 1	Anzahl	% von Sp. 1	Anzahl	% von Sp. 1	Anzahl	m²		Anzahl		
10	11	12	13	14	15	16	17	18	19	20	
33	21,3	19	12,3	16	10,3	707	12 487	149	1,65	29,15	006
55	22,4	30	12,2	55	22,4	1 278	24 942	236	1,78	34,73	007
43	16,5	38	14,6	59	22,7	1 335	26 417	245	1,97	39,22	008
15	16,1	13	14,0	15	16,1	454	8 592	90	1,76	33,50	009
38	18,0	27	12,8	36	17,1	1 039	20 079	201	1,90	36,88	010
14	21,9	7	10,9	20	31,3	347	5 962	62	1,79	30,75	011
186	19,0	91	9,3	138	14,1	4 294	84 471	955	1,76	34,52	012
129	25,4	89	17,5	80	15,7	2 546	49 772	496	1,89	37,03	237 008
86	25,2	52	15,2	55	16,1	1 677	32 685	330	1,91	37,22	001
43	25,7	37	22,2	25	15,0	869	17 087	166	1,86	36,70	002
562	24,7	323	14,2	394	17,3	11 264	220 886	2 211	1,84	36,19	237 019
326	24,4	183	13,7	212	15,9	6 499	126 559	1 298	1,79	34,98	001
110	23,8	65	14,0	85	18,4	2 322	46 387	452	1,92	38,48	002
126	26,6	75	15,9	97	20,5	2 443	47 940	461	1,91	37,41	003
249	24,5	188	18,5	201	19,8	5 370	105 007	976	1,77	34,63	237 024
206	23,8	157	18,2	171	19,8	4 561	89 196	838	1,76	34,34	001
37	31,1	24	20,2	18	15,1	617	11 834	107	1,83	35,28	002
6	19,4	7	22,6	12	38,7	192	3 977	31	1,92	39,77	003
428	29,4	264	18,1	306	21,0	7 713	154 803	1 381	1,79	35,89	237 027
138	27,1	82	16,1	111	21,8	2 675	53 200	488	1,80	35,82	001
77	32,2	42	17,6	45	18,8	1 244	25 155	228	1,68	34,00	002
75	33,3	45	20,0	53	23,6	1 249	25 308	212	1,87	37,93	003
138	28,6	95	19,7	97	20,1	2 545	51 140	453	1,79	35,99	004
1 906	19,8	959	10,0	1 095	11,4	42 096	811 066	9 335	1,92	36,87	237 028
1 297	18,9	570	8,3	584	8,5	28 661	545 909	6 632	1,96	37,26	001
198	24,2	115	14,1	148	18,1	4 054	78 268	796	1,82	35,16	002
61	21,3	55	19,2	62	21,6	1 496	29 308	281	2,00	39,28	003
24	29,3	15	18,3	20	24,4	445	9 112	76	1,85	38,05	004
52	12,5	32	7,7	83	20,0	1 749	36 102	411	1,72	35,45	005
63	25,6	41	16,7	49	19,9	1 260	25 548	239	1,83	37,26	006
203	22,8	129	14,5	142	16,0	4 293	83 996	879	1,83	35,73	007
8	34,8	2	8,7	7	30,4	138	2 823	21	1,86	38,19	008
217	25,5	132	15,5	143	16,8	4 256	82 954	840	1,84	35,98	237 030
166	24,3	103	15,1	119	17,4	3 419	66 973	676	1,86	36,55	001
24	27,6	18	20,7	10	11,5	428	8 389	85	1,73	34,07	002
27	34,2	11	13,9	14	17,7	409	7 592	79	1,80	33,44	003
49	27,4	34	19,0	37	20,7	938	17 447	176	1,79	33,23	237 032
49	27,4	34	19,0	37	20,7	938	17 447	176	1,79	33,23	001
1 991	25,2	1 249	15,8	1 447	18,3	39 897	778 720	7 586	1,80	35,18	237 040
494	25,0	261	13,2	255	12,9	9 379	179 953	1 884	1,80	34,63	001
59	23,7	51	20,5	51	20,5	1 305	25 781	238	1,82	36,15	002
114	23,9	83	17,4	96	20,2	2 456	48 142	467	1,77	34,69	003
93	27,1	68	19,8	59	17,2	1 772	35 055	327	1,73	34,17	004
217	33,3	121	18,6	139	21,3	3 493	68 648	621	1,72	33,92	005
42	24,0	27	15,4	36	20,6	908	18 110	169	1,73	34,54	006
40	28,4	28	19,9	30	21,3	762	14 617	137	1,93	36,87	007
120	21,5	88	15,7	108	19,3	2 812	54 731	542	1,84	35,92	008
24	22,9	28	26,7	27	25,7	591	11 413	100	1,78	34,44	009
40	25,6	22	14,1	34	21,8	812	17 025	154	1,85	38,83	010
55	23,7	39	16,8	52	22,4	1 217	23 920	214	1,77	35,04	011
33	22,6	24	16,4	36	24,7	773	16 032	139	1,92	39,77	012
37	29,6	29	23,2	19	15,2	648	12 427	118	2,03	38,93	013
89	26,8	42	12,7	61	18,4	1 673	32 046	324	1,84	35,44	014
77	24,6	48	15,3	62	19,8	1 604	31 756	293	1,89	37,42	015
164	23,4	105	15,0	144	20,5	3 546	70 247	680	1,90	37,72	016
101	24,2	70	16,7	91	21,8	2 191	42 354	406	1,71	33,09	017
101	23,6	54	12,6	74	17,3	2 094	40 858	416	1,75	34,31	018
91	25,1	61	16,9	73	20,2	1 861	35 605	357	1,72	32,87	019
458	23,0	282	14,2	421	21,2	10 231	200 784	1 931	1,83	35,89	237 045
157	21,8	99	13,8	133	18,5	3 550	67 763	699	1,87	35,65	001

mehr Räumen werden jeweils 10 Räume zugrunde gelegt. — 4) Ohne Wohnungen, für die keine Angaben zum Haushalt/zur Person vorliegen.

Noch: 3. Wohnungen in den Gemeindeteilen Baden-Württembergs am 25. Mai 1987 nach Anzahl der Räume

Schl.-Nr.	Gemeinde Gemeindeteil	Wohnungen insgesamt ¹⁾	Davon mit							
			1		2		3		4	
			Anzahl	% von Sp. 1	Anzahl	% von Sp. 1	Anzahl	% von Sp. 1	Anzahl	% von Sp. 1
			1	2	3	4	5	6	7	8
noch: Loßburg										
002	Rodt	377	4	1,1	10	2,7	55	14,6	117	31,0
003	Lombach	202	2	1,0	4	2,0	21	10,4	45	22,3
004	Schömberg	130	–	–	3	2,3	9	6,9	30	23,1
005	Sterneck	88	–	–	4	4,5	9	10,2	18	20,5
006	Vierundzwanzig Höfe	94	–	–	1	1,1	7	7,4	12	12,8
007	Wittendorf	377	4	1,1	9	2,4	38	10,1	94	24,9
237 054	Pfalzgrafenweiler	1 949	12	0,6	52	2,7	261	13,4	437	22,4
001	Pfalzgrafenweiler	1 256	9	0,7	35	2,8	185	14,7	293	23,3
002	Edelweiler	67	–	–	–	–	4	6,0	15	22,4
003	Bösingen	239	1	0,4	6	2,5	25	10,5	52	21,8
004	Durrweiler	102	–	–	3	2,9	16	15,7	17	16,7
005	Herzogswailer	185	2	1,1	4	2,2	21	11,4	37	20,0
006	Kälberbronn	65	–	–	2	3,1	3	4,6	17	26,2
007	Neu-Nuifra	35	–	–	2	5,7	7	20,0	6	17,1
237 061	Schopfloch	658	4	0,6	15	2,3	73	11,1	137	20,8
001	Schopfloch	384	4	1,0	11	2,9	44	11,5	85	22,1
002	Oberifflingen	163	–	–	2	1,2	17	10,4	36	22,1
003	Unterifflingen	111	–	–	2	1,8	12	10,8	16	14,4
237 073	Seewald	600	3	0,5	10	1,7	76	12,7	130	21,7
001	Besenfeld	306	2	0,7	6	2,0	39	12,7	69	22,5
002	Göttelfingen	174	–	–	3	1,7	21	12,1	36	20,7
003	Erzgrube	54	–	–	–	–	7	13,0	11	20,4
004	Hochdorf	66	1	1,5	1	1,5	9	13,6	14	21,2
237 074	Waldachtal	1 831	19	1,0	55	3,0	225	12,3	320	17,5
001	Lützenhardt	538	2	0,4	20	3,7	92	17,1	105	19,5
002	Salzstetten	558	4	0,7	11	2,0	54	9,7	94	16,8
003	Tumlingen	342	2	0,6	16	4,7	29	8,5	40	11,7
004	Hörschweiler	168	2	1,2	3	1,8	22	13,1	33	19,6
005	Cresbach	225	9	4,0	5	2,2	28	12,4	48	21,3
237 072	Wörnersberg	56	–	–	3	5,4	2	3,6	11	19,6
001	Wörnersberg	56	–	–	3	5,4	2	3,6	11	19,6
Freudenstadt		39 976	804	2,0	1 668	4,2	5 975	14,9	9 966	24,9
Region Nordschwarzwald		206 759	4 617	2,2	10 056	4,9	37 623	18,2	58 996	28,5
Regierungsbezirk Karlsruhe		1 026 673	25 741	2,5	57 574	5,6	212 456	20,7	308 850	30,1

1) Ohne Freizeitwohnungen und ohne Wohnungen in Gebäuden mit vollständiger Wohnheimnutzung. — 2) Alle Räume mit 6 m² oder mehr sowie alle Küchen. — 3) Bei Wohnungen mit 10 und

... Räumen ²⁾						Räume ²⁽³⁾ in	Fläche der	Bewohnte Wohnungen insgesamt ¹⁽⁴⁾	Räume ²⁾	Wohn- fläche	Schl.-Nr.
5		6		7 und mehr		Wohnungen insgesamt ¹⁾			je Person		
Anzahl	% von Sp. 1	Anzahl	% von Sp. 1	Anzahl	% von Sp. 1	Anzahl	m ²		Anzahl		
10	11	12	13	14	15	16	17	18	19	20	
79	21,0	47	12,5	65	17,2	1 862	36 320	373	1,85	36,06	002
47	23,3	32	15,8	51	25,2	1 090	22 281	198	1,77	36,10	003
33	25,4	17	13,1	38	29,2	723	14 971	124	1,88	38,85	004
20	22,7	10	11,4	27	30,7	484	9 150	83	1,71	32,27	005
31	33,0	17	18,1	26	27,7	538	11 185	88	1,65	34,65	006
91	24,1	60	15,9	81	21,5	1 984	39 114	366	1,84	36,30	007
456	23,4	311	16,0	420	21,5	10 093	195 089	1 893	1,82	35,28	237 054
298	23,7	191	15,2	245	19,5	6 356	122 176	1 225	1,85	35,71	001
14	20,9	12	17,9	22	32,8	382	7 179	65	1,77	33,44	002
53	22,2	49	20,5	53	22,2	1 272	24 847	233	1,75	34,13	003
21	20,6	23	22,5	22	21,6	539	10 981	97	1,76	36,07	004
45	24,3	27	14,6	49	26,5	1 004	19 737	180	1,83	36,05	005
11	16,9	8	12,3	24	36,9	374	7 173	59	1,79	34,32	006
14	40,0	1	2,9	5	14,3	166	2 996	34	1,57	28,47	007
159	24,2	132	20,1	138	21,0	3 469	67 330	627	1,75	34,14	237 061
94	24,5	73	19,0	73	19,0	1 983	38 686	363	1,77	34,70	001
37	22,7	35	21,5	36	22,1	866	16 359	161	1,69	31,91	002
28	25,2	24	21,6	29	26,1	620	12 285	103	1,80	35,78	003
143	23,8	100	16,7	138	23,0	3 196	63 421	582	1,76	34,86	237 073
73	23,9	49	16,0	68	22,2	1 617	32 869	295	1,81	36,85	001
40	23,0	35	20,1	39	22,4	938	18 134	170	1,70	32,85	002
15	27,8	7	13,0	14	25,9	292	5 787	52	1,77	35,11	003
15	22,7	9	13,6	17	25,8	349	6 631	65	1,66	31,53	004
500	27,3	281	15,3	431	23,5	9 697	185 601	1 757	1,87	35,81	237 074
144	26,8	68	12,6	107	19,9	2 738	51 396	511	1,86	34,85	001
159	28,5	94	16,8	142	25,4	3 045	59 709	536	1,89	37,05	002
96	28,1	66	19,3	93	27,2	1 883	36 493	325	1,89	36,70	003
41	24,4	23	13,7	44	26,2	898	16 717	162	1,85	34,43	004
60	26,7	30	13,3	45	20,0	1 133	21 286	223	1,84	34,54	005
13	23,2	8	14,3	19	33,9	313	5 868	54	1,51	28,28	237 072
13	23,2	8	14,3	19	33,9	313	5 868	54	1,51	28,28	001
9 144	22,9	5 435	13,6	6 984	17,5	195 652	3 801 001	38 686	1,84	35,72	
44 355	21,5	25 051	12,1	26 061	12,6	948 833	18 606 756	202 781	1,82	35,65	
204 294	19,9	109 954	10,7	107 804	10,5	4 530 823	90 142 516	1 004 230	1,83	36,50	

mehr Räumen werden jeweils 10 Räume zugrunde gelegt. – 4) Ohne Wohnungen, für die keine Angaben zum Haushalt/zur Person vorliegen.

Noch: 3. Wohnungen in den Gemeindeteilen Baden-Württembergs am 25. Mai 1987 nach Anzahl der Räume

Schl.-Nr.	Gemeinde Gemeindeteil	Wohnungen insgesamt ¹⁾	Davon mit							
			1		2		3		4	
		Anzahl		% von Sp. 1	Anzahl	% von Sp. 1	Anzahl	% von Sp. 1	Anzahl	% von Sp. 1
		1	2	3	4	5	6	7	8	9

Regierungsbezirk Freiburg

Region Südlicher Oberrhein

Stadtkreis										
311 000	Freiburg im Breisg.,St.	81 221	5 288	6,5	7 961	9,8	18 322	22,6	25 412	31,3
111	Altstadt-Mitte	2 127	342	16,1	358	16,8	452	21,3	481	22,6
112	Altstadt-Ring	1 513	205	13,5	162	10,7	302	20,0	373	24,7
120	Neuburg	2 050	196	9,6	226	11,0	363	17,7	591	28,8
211	Herdern-Süd	2 500	173	6,9	229	9,2	386	15,4	733	29,3
212	Herdern-Nord	2 658	172	6,5	298	11,2	489	18,4	846	31,8
220	Zähringen	3 686	286	7,8	380	10,3	769	20,9	1 150	31,2
231	Brühl-Güterbahnhof	2 864	120	4,2	234	8,2	1 034	36,1	1 107	38,7
232	Brühl-Industriegebiet	263	12	4,6	20	7,6	32	12,2	89	33,8
240	Hochdorf	858	29	3,4	53	6,2	114	13,3	241	28,1
310	Waldsee	2 060	49	2,4	79	3,8	325	15,8	600	29,1
320	Littenweiler	2 776	109	3,9	498	17,9	482	17,4	648	23,3
330	Ebnet	987	40	4,1	79	8,0	214	21,7	294	29,8
340	Kappel	997	27	2,7	52	5,2	133	13,3	307	30,8
410	Oberau	3 089	241	7,8	381	12,3	765	24,8	938	30,4
421	Oberwiehre	3 035	172	5,7	294	9,7	639	21,1	901	29,7
422	Mittelwiehre	2 035	160	7,9	180	8,8	350	17,2	535	26,3
423	Unterviehre-Nord	2 052	193	9,4	255	12,4	366	17,8	530	25,8
424	Unterviehre-Süd	3 312	409	12,3	444	13,4	571	17,2	848	25,6
430	Günterstal	665	10	1,5	32	4,8	75	11,3	142	21,4
511	Stühlinger-Beurbarung	1 197	35	2,9	63	5,3	350	29,2	536	44,8
512	Stühlinger-Eschholz	3 038	312	10,3	343	11,3	973	32,0	990	32,6
513	Alt-Stühlinger	4 121	279	6,8	535	13,0	1 158	28,1	1 534	37,2
521	Mooswald-West	1 742	53	3,0	200	11,5	377	21,6	398	22,8
522	Mooswald-Ost	1 666	67	4,0	167	10,0	477	28,6	604	36,3
531	Betzenhsn.-Bischofsl.	3 432	226	6,6	434	12,6	702	20,5	1 428	41,6
532	Alt-Betzenhausen	1 750	187	10,7	256	14,6	507	29,0	439	25,1
540	Landwasser	3 114	74	2,4	207	6,6	557	17,9	1 306	41,9
550	Lehen	861	31	3,6	54	6,3	118	13,7	254	29,5
560	Waltershofen	608	12	2,0	28	4,6	82	13,5	159	26,2
570	Mundenhof	21	—	—	—	—	2	9,5	4	19,0
611	Haslach-Egerten	2 822	204	7,2	224	7,9	1 065	37,7	875	31,0
612	Haslach-Gartenstadt	3 237	99	3,1	126	3,9	1 034	31,9	1 012	31,3
613	Haslach-Schildacker	408	18	4,4	22	5,4	117	28,7	184	45,1
614	Haslach-Haid	1 350	35	2,6	85	6,3	207	15,3	436	32,3
615	Haslach-Weingarten	4 688	199	4,2	348	7,4	1 284	27,4	1 710	36,5
620	Sankt Georgen	4 724	381	8,1	418	8,8	935	19,8	1 385	29,3
630	Opfingen	1 348	63	4,7	81	6,0	246	18,2	382	28,3
640	Tiengen	1 038	57	5,5	84	8,1	195	18,8	310	29,9
650	Munzingen	529	11	2,1	32	6,0	75	14,2	112	21,2
Landkreise										
315	Breisgau-Hochschwarzwald									
315 003	Au	422	34	8,1	31	7,3	63	14,9	73	17,3
001	Au	422	34	8,1	31	7,3	63	14,9	73	17,3
315 004	Auggen	755	7	0,9	24	3,2	100	13,2	214	28,3
001	Auggen	710	6	0,8	23	3,2	97	13,7	199	28,0
002	Zizingen	5	—	—	—	—	—	—	—	—
003	Richtberg	14	—	—	—	—	—	—	—	—
004	Hach	26	—	—	—	—	3	11,5	9	34,6
315 006	Bad Krozingen	5 028	159	3,2	304	6,0	1 062	21,1	1 466	29,2
001	Bad Krozingen	3 544	135	3,8	243	6,9	840	23,7	1 071	30,2
002	Biengen	414	5	1,2	25	6,0	60	14,5	102	24,6
003	Schlatt	153	—	—	7	4,6	26	17,0	34	22,2
004	Hausen an der Möhlin	480	9	1,9	18	3,8	68	14,2	147	30,6
005	Tunsel	437	10	2,3	11	2,5	68	15,6	112	25,6
315 007	Badenweiler	1 553	51	3,3	124	8,0	363	23,4	396	25,5
001	Badenweiler	1 159	42	3,6	105	9,1	277	23,9	300	25,9

1) Ohne Freizeitwohnungen und ohne Wohnungen in Gebäuden mit vollständiger Wohnheimnutzung. — 2) Alle Räume mit 6 m² oder mehr sowie alle Küchen. — 3) Bei Wohnungen mit 10 und

... Räumen ²⁾						Räume ²⁾³⁾ in	Fläche der	Bewohnte Wohnungen insgesamt ¹⁾⁴⁾	Räume ²⁾	Wohn- fläche	Schl.-Nr.
5		6		7 und mehr		Wohnungen insgesamt ¹⁾			je Person		
Anzahl	% von Sp. 1	Anzahl	% von Sp. 1	Anzahl	% von Sp. 1	Anzahl	m ²	Anzahl		m ²	
10	11	12	13	14	15	16	17	18	19	20	

Regierungsbezirk Freiburg

Region Südlicher Oberrhein

13 056	16,1	6 490	8,0	4 692	5,8	318 742	6 179 419	79 994	1,76	34,01	311 000
263	12,4	168	7,9	63	3,0	7 161	139 890	2 109	1,77	34,55	111
270	17,8	140	9,3	61	4,0	5 574	109 292	1 509	1,77	34,73	112
329	16,0	241	11,8	104	5,1	8 018	160 798	1 930	2,02	40,45	120
518	20,7	252	10,1	209	8,4	10 488	212 088	2 498	1,82	36,71	211
425	16,0	165	6,2	263	9,9	10 829	209 366	2 648	1,99	38,49	212
525	14,2	282	7,7	294	8,0	14 631	292 043	3 681	1,91	38,14	220
303	10,6	44	1,5	22	0,8	10 079	177 132	2 860	1,81	31,80	231
70	26,6	25	9,5	15	5,7	1 119	22 016	240	1,78	34,34	232
186	21,7	129	15,0	106	12,4	3 943	78 490	856	1,77	35,30	240
398	19,3	326	15,8	283	13,7	9 744	188 476	2 008	2,03	39,13	310
418	15,1	274	9,9	347	12,5	11 616	218 038	2 762	1,72	32,37	320
152	15,4	121	12,3	87	8,8	4 187	83 110	973	1,91	37,90	330
180	18,1	156	15,6	142	14,2	4 724	91 308	996	1,80	34,77	340
495	16,0	214	6,9	55	1,8	11 223	219 401	2 966	1,87	36,49	410
479	15,8	328	10,8	222	7,3	12 344	246 260	3 029	1,87	37,40	421
424	20,8	265	13,0	121	5,9	8 375	169 158	2 024	1,83	36,91	422
408	19,9	188	9,2	112	5,5	7 943	160 858	2 024	1,70	34,33	423
570	17,2	225	6,8	245	7,4	12 597	267 275	3 153	1,73	36,76	424
123	18,5	157	23,6	126	18,9	3 467	72 538	661	2,09	43,79	430
166	13,9	33	2,8	14	1,2	4 492	78 992	1 196	1,70	29,96	511
326	10,7	72	2,4	22	0,7	10 106	182 246	2 822	1,59	28,60	512
448	10,9	117	2,8	50	1,2	14 281	258 847	4 074	1,68	30,37	513
280	16,1	245	14,1	189	10,8	7 499	134 749	1 701	1,84	33,17	521
193	11,6	107	6,4	51	3,1	6 232	109 607	1 649	1,78	31,34	522
447	13,0	116	3,4	79	2,3	12 463	244 150	3 427	1,61	31,56	531
211	12,1	88	5,0	62	3,5	6 028	121 523	1 732	1,67	33,70	532
631	20,3	217	7,0	122	3,9	12 802	255 120	3 105	1,57	31,35	540
188	21,8	110	12,8	106	12,3	3 930	76 967	860	1,71	33,48	550
152	25,0	83	13,7	92	15,1	2 910	59 437	603	1,67	34,08	560
9	42,9	3	14,3	3	14,3	107	1 907	21	1,51	26,86	570
280	9,9	97	3,4	77	2,7	9 912	176 527	2 812	1,68	29,85	611
578	17,9	314	9,7	74	2,3	12 834	228 869	3 019	1,74	30,78	612
52	12,7	9	2,2	6	1,5	1 511	26 073	408	1,82	31,34	613
286	21,2	199	14,7	102	7,6	5 964	114 718	1 346	1,59	30,53	614
894	19,1	173	3,7	80	1,7	17 703	348 800	4 685	1,53	30,21	615
791	16,7	452	9,6	362	7,7	19 011	373 785	4 707	1,83	36,00	620
283	21,0	164	12,2	129	9,6	5 894	122 176	1 346	1,66	34,32	630
186	17,9	99	9,5	107	10,3	4 406	94 080	1 028	1,77	37,78	640
119	22,5	92	17,4	88	16,6	2 595	53 309	526	1,77	36,48	650

315

82	19,4	51	12,1	88	20,9	2 008	42 140	420	1,84	38,51	315 003
82	19,4	51	12,1	88	20,9	2 008	42 140	420	1,84	38,51	001
158	20,9	116	15,4	136	18,0	3 757	76 264	742	1,80	36,63	315 004
151	21,3	108	15,2	126	17,7	3 527	71 868	697	1,81	36,95	001
-	-	-	-	-	-	-	-	-	-	-	002
-	-	-	-	-	-	-	-	-	-	-	003
3	11,5	2	7,7	9	34,6	139	2 401	26	1,76	30,39	004
998	19,8	478	9,5	561	11,2	22 094	452 375	4 981	1,81	37,11	315 006
657	18,5	277	7,8	321	9,1	14 916	305 217	3 503	1,88	38,52	001
92	22,2	65	15,7	65	15,7	2 002	40 953	413	1,64	33,47	002
43	28,1	13	8,5	30	19,6	759	14 993	153	1,70	33,62	003
98	20,4	66	13,8	74	15,4	2 295	47 954	479	1,69	35,34	004
108	24,7	57	13,0	71	16,2	2 122	43 258	433	1,71	34,90	005
263	16,9	135	8,7	221	14,2	6 916	142 560	1 513	1,96	40,42	315 007
191	16,5	84	7,2	160	13,8	5 074	103 983	1 130	1,98	40,66	001

mehr Räumen werden jeweils 10 Räume zugrunde gelegt. – 4) Ohne Wohnungen, für die keine Angaben zum Haushalt/zur Person vorliegen.

Noch: **3. Wohnungen in den Gemeindeteilen Baden-Württembergs am 25. Mai 1987 nach Anzahl der Räume**

Schl.-Nr.	Gemeinde Gemeindeteil	Wohnungen insgesamt ¹⁾	Davon mit								
			1		2		3		4		
			Anzahl		% von Sp. 1	Anzahl		% von Sp. 1	Anzahl		% von Sp. 1
			1	2	3	4	5	6	7	8	9
noch: Badenweiler											
002	Lipburg	154	5	3,2	8	5,2	21	13,6	30	19,5	
003	Schweighof	240	4	1,7	11	4,6	65	27,1	66	27,5	
315 008	Ballrechten-Dottingen	622	12	1,9	31	5,0	77	12,4	155	24,9	
001	Ballrechten	231	6	2,6	10	4,3	39	16,9	56	24,2	
002	Dottingen	391	6	1,5	21	5,4	38	9,7	99	25,3	
315 013	Bötzingen	1 705	27	1,6	68	4,0	266	15,6	583	34,2	
001	Bötzingen	1 705	27	1,6	68	4,0	266	15,6	583	34,2	
315 014	Bollschweil	714	12	1,7	34	4,8	84	11,8	194	27,2	
001	Bollschweil	714	12	1,7	34	4,8	84	11,8	194	27,2	
315 015	Breisach am Rhein, St.	3 760	38	1,0	169	4,5	578	15,4	1 203	32,0	
001	Breisach am Rhein	2 550	22	0,9	106	4,2	437	17,1	897	35,2	
002	Gündlingen	453	9	2,0	29	6,4	73	16,1	131	28,9	
003	Niederrimsingen	337	4	1,2	26	7,7	43	12,8	75	22,3	
004	Oberrimsingen	420	3	0,7	8	1,9	25	6,0	100	23,8	
315 016	Breitnau	476	9	1,9	16	3,4	88	18,5	105	22,1	
001	Breitnau	476	9	1,9	16	3,4	88	18,5	105	22,1	
315 020	Buchenbach	944	21	2,2	43	4,6	151	16,0	236	25,0	
001	Buchenbach	509	14	2,8	28	5,5	81	15,9	121	23,8	
002	Falkensteig	61	—	—	1	1,6	8	13,1	18	29,5	
003	Unteribental	211	5	2,4	10	4,7	38	18,0	49	23,2	
004	Wagensteig	163	2	1,2	4	2,5	24	14,7	48	29,4	
315 022	Buggingen	1 125	4	0,4	19	1,7	103	9,2	291	25,9	
001	Buggingen	791	3	0,4	15	1,9	79	10,0	190	24,0	
002	Seefeldlen	334	1	0,3	4	1,2	24	7,2	101	30,2	
315 028	Ebringen	790	16	2,0	38	4,8	127	16,1	220	27,8	
001	Ebringen	790	16	2,0	38	4,8	127	16,1	220	27,8	
315 131	Ehrenkirchen	2 152	35	1,6	92	4,3	321	14,9	614	28,5	
001	Kirchhofen	778	10	1,3	31	4,0	146	18,8	197	25,3	
002	Ehrenstetten	690	9	1,3	29	4,2	88	12,8	218	31,6	
003	Offnadingen	158	7	4,4	7	4,4	19	12,0	35	22,2	
004	Scherzingen	88	3	3,4	2	2,3	12	13,6	30	34,1	
005	Norsingen	438	6	1,4	23	5,3	56	12,8	134	30,6	
315 030	Eichstetten	904	9	1,0	27	3,0	118	13,1	265	29,3	
001	Eichstetten	904	9	1,0	27	3,0	118	13,1	265	29,3	
315 031	Eisenbach (Hochschw.)	778	12	1,5	20	2,6	106	13,6	217	27,9	
001	Eisenbach	426	7	1,6	12	2,8	57	13,4	141	33,1	
002	Bubenbach	126	5	4,0	2	1,6	26	20,6	31	24,6	
003	Oberbränd	144	—	—	5	3,5	18	12,5	25	17,4	
004	Schollach	82	—	—	1	1,2	5	6,1	20	24,4	
315 033	Eschbach	442	5	1,1	16	3,6	52	11,8	126	28,5	
001	Eschbach	442	5	1,1	16	3,6	52	11,8	126	28,5	
315 037	Feldberg (Schwarzwald)	698	25	3,6	47	6,7	103	14,8	166	23,8	
001	Altglashütten	214	6	2,8	7	3,3	36	16,8	57	26,6	
002	Bärental	82	3	3,7	3	3,7	2	2,4	23	28,0	
003	Feldberg	98	7	7,1	16	16,3	10	10,2	15	15,3	
004	Falkau	304	9	3,0	21	6,9	55	18,1	71	23,4	
315 039	Friedenweiler	619	7	1,1	17	2,7	86	13,9	137	22,1	
001	Rötenbach	412	5	1,2	13	3,2	46	11,2	102	24,8	
002	Friedenweiler	207	2	1,0	4	1,9	40	19,3	35	16,9	
315 041	Glottertal	919	11	1,2	43	4,7	149	16,2	248	27,0	
200	Föhrental	124	3	2,4	6	4,8	23	18,5	33	26,6	
300	Oberglottertal	194	1	0,5	11	5,7	30	15,5	42	21,6	
400	Ohrensbach	259	1	0,4	10	3,9	44	17,0	81	31,3	
500	Unterglottertal	342	6	1,8	16	4,7	52	15,2	92	26,9	

1) Ohne Freizeitwohnungen und ohne Wohnungen in Gebäuden mit vollständiger Wohnheimnutzung. — 2) Alle Räume mit 6 m² oder mehr sowie alle Küchen. — 3) Bei Wohnungen mit 10 und

... Räumen ²⁾						Räume ²⁾³⁾ in	Fläche der	Bewohnte Wohnungen insgesamt ¹⁾⁴⁾	Räume ²⁾	Wohn- fläche	Schl.-Nr.	
5		6		7 und mehr		Wohnungen insgesamt ¹⁾		Anzahl	je Person			
Anzahl	% von Sp. 1	Anzahl	% von Sp. 1	Anzahl	% von Sp. 1	Anzahl	m²		m²			
10	11	12	13	14	15	16	17		18	19	20	
36	23,4	24	15,6	30	19,5	770	16 150	151	1,85	38,70	002	
36	15,0	27	11,3	31	12,9	1 072	22 427	232	1,94	40,62	003	
167	26,8	74	11,9	106	17,0	3 022	64 068	617	1,76	37,21	315 008	
59	25,5	22	9,5	39	16,9	1 092	23 405	230	1,75	37,40	001	
108	27,6	52	13,3	67	17,1	1 930	40 663	387	1,76	37,10	002	
363	21,3	210	12,3	188	11,0	7 805	154 831	1 669	1,61	31,94	315 013	
363	21,3	210	12,3	188	11,0	7 805	154 831	1 669	1,61	31,94	001	
149	20,9	120	16,8	121	16,9	3 515	72 997	705	1,64	34,03	315 014	
149	20,9	120	16,8	121	16,9	3 515	72 997	705	1,64	34,03	001	
842	22,4	454	12,1	476	12,7	17 577	355 332	3 677	1,73	34,91	315 015	
563	22,1	252	9,9	273	10,7	11 599	229 990	2 489	1,75	34,73	001	
92	20,3	61	13,5	58	12,8	2 086	43 277	440	1,62	33,53	002	
70	20,8	64	19,0	55	16,3	1 645	34 446	332	1,64	34,27	003	
117	27,9	77	18,3	90	21,4	2 247	47 619	416	1,78	37,72	004	
111	23,3	47	9,9	100	21,0	2 389	48 443	455	1,52	30,91	315 016	
111	23,3	47	9,9	100	21,0	2 389	48 443	455	1,52	30,91	001	
208	22,0	133	14,1	152	16,1	4 537	92 562	934	1,55	31,60	315 020	
110	21,6	70	13,8	85	16,7	2 429	50 037	505	1,65	33,88	001	
19	31,1	7	11,5	8	13,1	296	5 270	60	1,43	25,44	002	
44	20,9	32	15,2	33	15,6	1 011	20 976	209	1,54	31,84	003	
35	21,5	24	14,7	26	16,0	801	16 279	160	1,37	27,69	004	
288	25,6	220	19,6	200	17,8	5 852	118 014	1 110	1,80	36,35	315 022	
214	27,1	161	20,4	129	16,3	4 088	82 429	780	1,85	37,29	001	
74	22,2	59	17,7	71	21,3	1 764	35 585	330	1,70	34,35	002	
187	23,7	101	12,8	101	12,8	3 658	73 985	778	1,73	35,15	315 028	
187	23,7	101	12,8	101	12,8	3 658	73 985	778	1,73	35,15	001	
508	23,6	287	13,3	295	13,7	10 187	207 057	2 119	1,77	36,00	315 131	
181	23,3	111	14,3	102	13,1	3 672	75 275	765	1,80	36,88	001	
173	25,1	81	11,7	92	13,3	3 256	65 718	680	1,73	35,07	002	
34	21,5	21	13,3	35	22,2	790	16 449	158	1,97	40,92	003	
21	23,9	9	10,2	11	12,5	405	8 107	88	1,72	34,35	004	
99	22,6	65	14,8	55	12,6	2 064	41 508	428	1,72	34,59	005	
223	24,7	110	12,2	152	16,8	4 407	88 041	889	1,66	33,16	315 030	
223	24,7	110	12,2	152	16,8	4 407	88 041	889	1,66	33,16	001	
155	19,9	120	15,4	148	19,0	3 873	74 979	762	1,73	33,50	315 031	
85	20,0	64	15,0	60	14,1	2 027	38 401	417	1,72	32,69	001	
25	19,8	11	8,7	26	20,6	599	11 627	124	1,75	33,87	002	
33	22,9	27	18,8	36	25,0	780	14 866	142	1,78	34,07	003	
12	14,6	18	22,0	26	31,7	467	10 085	79	1,63	35,52	004	
102	23,1	69	15,6	72	16,3	2 188	45 357	437	1,72	35,62	315 033	
102	23,1	69	15,6	72	16,3	2 188	45 357	437	1,72	35,62	001	
141	20,2	77	11,0	139	19,9	3 450	70 919	651	1,88	38,82	315 037	
35	16,4	22	10,3	51	23,8	1 103	22 127	197	1,81	36,51	001	
14	17,1	10	12,2	27	32,9	473	10 423	77	2,14	47,78	002	
16	16,3	17	17,3	17	17,3	451	9 138	91	1,49	30,20	003	
76	25,0	28	9,2	44	14,5	1 423	29 231	286	2,02	41,72	004	
149	24,1	94	15,2	129	20,8	3 183	60 915	607	1,90	36,40	315 039	
102	24,8	59	14,3	85	20,6	2 108	39 884	406	1,83	34,72	001	
47	22,7	35	16,9	44	21,3	1 075	21 031	201	2,05	40,14	002	
214	23,3	111	12,1	143	15,6	4 415	89 243	894	1,63	33,02	315 041	
23	18,5	15	12,1	21	16,9	589	12 466	113	1,57	33,40	200	
49	25,3	27	13,9	34	17,5	961	18 726	192	1,57	30,59	300	
57	22,0	32	12,4	34	13,1	1 229	25 199	255	1,63	33,44	400	
85	24,9	37	10,8	54	15,8	1 636	32 852	334	1,70	34,12	500	

mehr Räumen werden jeweils 10 Räume zugrunde gelegt. — 4) Ohne Wohnungen, für die keine Angaben zum Haushalt/zur Person vorliegen.

Noch: 3. Wohnungen in den Gemeindeteilen Baden-Württembergs am 25. Mai 1987 nach Anzahl der Räume

Schl.-Nr.	Gemeinde Gemeindeteil	Wohnungen insgesamt ¹⁾	Davon mit								
			1			2		3		4	
			Anzahl		% von Sp. 1	Anzahl	% von Sp. 1	Anzahl	% von Sp. 1	Anzahl	% von Sp. 1
			1	2	3	4	5	6	7	8	9
315 043	Gottenheim	829	7	0,8	46	5,5	107	12,9	237	28,6	
001	Gottenheim	829	7	0,8	46	5,5	107	12,9	237	28,6	
315 047	Gundelfingen	4 606	346	7,5	318	6,9	957	20,8	1 193	25,9	
001	Gundelfingen	4 057	312	7,7	288	7,1	879	21,7	1 083	26,7	
002	Wildtal	549	34	6,2	30	5,5	78	14,2	110	20,0	
315 048	Hartheim	1 101	8	0,7	43	3,9	132	12,0	287	26,1	
001	Hartheim	696	8	1,1	35	5,0	90	12,9	181	26,0	
002	Feldkirch	161	—	—	3	1,9	20	12,4	41	25,5	
003	Bremgarten	244	—	—	5	2,0	22	9,0	65	26,6	
315 050	Heitersheim, Stadt	1 536	15	1,0	40	2,6	190	12,4	454	29,6	
001	Heitersheim	1 402	14	1,0	33	2,4	176	12,6	430	30,7	
002	Gallenweiler	134	1	0,7	7	5,2	14	10,4	24	17,9	
315 051	Heuweiler	303	5	1,7	11	3,6	42	13,9	93	30,7	
001	Heuweiler	303	5	1,7	11	3,6	42	13,9	93	30,7	
315 052	Hinterzarten	763	17	2,2	39	5,1	111	14,5	148	19,4	
001	Hinterzarten	763	17	2,2	39	5,1	111	14,5	148	19,4	
315 056	Horben	288	10	3,5	19	6,6	49	17,0	62	21,5	
001	Horben	288	10	3,5	19	6,6	49	17,0	62	21,5	
315 059	Ihringen	1 820	31	1,7	58	3,2	311	17,1	472	25,9	
001	Ihringen	1 471	27	1,8	47	3,2	259	17,6	377	25,6	
002	Wasenweiler	349	4	1,1	11	3,2	52	14,9	95	27,2	
315 064	Kirchzarten	3 235	75	2,3	165	5,1	544	16,8	826	25,5	
001	Kirchzarten	2 121	55	2,6	115	5,4	422	19,9	659	31,1	
002	Burg	792	17	2,1	32	4,0	65	8,2	78	9,8	
003	Zarten	322	3	0,9	18	5,6	57	17,7	89	27,6	
315 068	Lenzkirch	1 890	54	2,9	116	6,1	397	21,0	528	27,9	
001	Lenzkirch	1 233	27	2,2	71	5,8	287	23,3	377	30,6	
002	Saig	301	10	3,3	20	6,6	62	20,6	76	25,2	
003	Kappel	305	16	5,2	22	7,2	42	13,8	63	20,7	
004	Raitenbuch	51	1	2,0	3	5,9	6	11,8	12	23,5	
315 070	Löffingen, Stadt	2 220	24	1,1	56	2,5	311	14,0	570	25,7	
001	Löffingen u. Seppenh.	1 289	17	1,3	36	2,8	198	15,4	360	27,9	
002	Göschweiler	156	—	—	2	1,3	17	10,9	37	23,7	
003	Bachheim	123	—	—	5	4,1	14	11,4	19	15,4	
004	Unadingen	259	—	—	3	1,2	25	9,7	55	21,2	
005	Dittishausen	232	7	3,0	9	3,9	36	15,5	62	26,7	
006	Reiselfingen	161	—	—	1	0,6	21	13,0	37	23,0	
315 132	March	3 062	71	2,3	179	5,8	486	15,9	889	29,0	
001	Buchheim	967	29	3,0	69	7,1	147	15,2	296	30,6	
002	Hugstetten	977	13	1,3	53	5,4	153	15,7	302	30,9	
003	Holzhausen	664	11	1,7	34	5,1	130	19,6	190	28,6	
004	Neuershausen	454	18	4,0	23	5,1	56	12,3	101	22,2	
315 072	Merdingen	751	4	0,5	20	2,7	96	12,8	187	24,9	
001	Merdingen	751	4	0,5	20	2,7	96	12,8	187	24,9	
315 073	Merzhausen	1 799	110	6,1	163	9,1	288	16,0	441	24,5	
001	Becherwald	884	54	6,1	84	9,5	138	15,6	229	25,9	
002	Dorf	915	56	6,1	79	8,6	150	16,4	212	23,2	
315 074	Müllheim, Stadt	5 647	99	1,8	260	4,6	1 066	18,9	1 764	31,2	
001	Oberstadt	2 272	48	2,1	131	5,8	474	20,9	714	31,4	
002	Unterstadt	1 623	33	2,0	58	3,6	308	19,0	608	37,5	
011	Niederweiler	444	9	2,0	23	5,2	80	18,0	126	28,4	
012	Vögisheim	277	3	1,1	13	4,7	46	16,6	74	26,7	
013	Zunzingen	70	—	—	2	2,9	7	10,0	9	12,9	
014	Feldberg	211	—	—	7	3,3	34	16,1	49	23,2	
015	Hügelheim	289	3	1,0	9	3,1	36	12,5	70	24,2	

1) Ohne Freizeitwohnungen und ohne Wohnungen in Gebäuden mit vollständiger Wohnheimnutzung. — 2) Alle Räume mit 6 m² oder mehr sowie alle Küchen. — 3) Bei Wohnungen mit 10 und

... Räumen ²⁾						Räume ²⁾³⁾ in	Fläche der	Bewohnte Wohnungen insgesamt ¹⁾⁴⁾	Räume ²⁾	Wohn- fläche	Schl.-Nr.		
5		6		7 und mehr		Wohnungen insgesamt ¹⁾			je Person				
Anzahl	% von Sp. 1	Anzahl	% von Sp. 1	Anzahl	% von Sp. 1	Anzahl	m²		Anzahl	m²			
10	11	12	13	14	15	16	17	18	19	20			
184	22,2	112	13,5	136	16,4	4 005	80 397	809	1,73	34,80	315 043		
184	22,2	112	13,5	136	16,4	4 005	80 397	809	1,73	34,80	001		
848	18,4	505	11,0	439	9,5	19 227	393 873	4 569	1,78	36,57	315 047		
737	18,2	418	10,3	340	8,4	16 619	342 134	4 025	1,78	36,55	001		
111	20,2	87	15,8	99	18,0	2 608	51 739	544	1,85	36,65	002		
256	23,3	178	16,2	197	17,9	5 524	114 634	1 077	1,69	35,21	315 048		
156	22,4	100	14,4	126	18,1	3 440	70 691	686	1,75	35,92	001		
41	25,5	24	14,9	32	19,9	837	17 445	158	1,60	33,50	002		
59	24,2	54	22,1	39	16,0	1 247	26 498	233	1,62	34,52	003		
370	24,1	197	12,8	270	17,6	7 615	153 035	1 529	1,71	34,27	315 050		
335	23,9	168	12,0	246	17,5	6 928	138 721	1 395	1,70	34,09	001		
35	26,1	29	21,6	24	17,9	687	14 314	134	1,73	36,15	002		
66	21,8	31	10,2	55	18,2	1 472	29 421	301	1,70	33,94	315 051		
66	21,8	31	10,2	55	18,2	1 472	29 421	301	1,70	33,94	001		
164	21,5	84	11,0	200	26,2	4 067	85 590	756	1,82	38,42	315 052		
164	21,5	84	11,0	200	26,2	4 067	85 590	756	1,82	38,42	001		
52	18,1	41	14,2	55	19,1	1 376	28 200	282	1,58	32,37	315 056		
52	18,1	41	14,2	55	19,1	1 376	28 200	282	1,58	32,37	001		
402	22,1	261	14,3	285	15,7	8 767	173 289	1 801	1,80	35,52	315 059		
315	21,4	212	14,4	234	15,9	7 074	139 967	1 460	1,82	36,02	001		
87	24,9	49	14,0	51	14,6	1 693	33 322	341	1,70	33,51	002		
606	18,7	532	16,4	487	15,1	15 330	315 573	3 197	1,77	36,55	315 064		
382	18,0	219	10,3	269	12,7	9 516	188 469	2 096	1,82	36,06	001		
154	19,4	278	35,1	168	21,2	4 296	95 532	783	1,71	38,08	002		
70	21,7	35	10,9	50	15,5	1 518	31 572	318	1,69	35,15	003		
344	18,2	182	9,6	269	14,2	8 585	174 395	1 852	1,82	36,92	315 068		
218	17,7	117	9,5	136	11,0	5 428	106 574	1 200	1,84	36,10	001		
51	16,9	27	9,0	55	18,3	1 405	29 916	299	1,72	36,70	002		
66	21,6	33	10,8	63	20,7	1 489	32 714	302	1,84	40,38	003		
9	17,6	5	9,8	15	29,4	263	5 191	51	1,79	35,31	004		
507	22,8	307	13,8	445	20,0	11 303	227 134	2 147	1,71	34,52	315 070		
290	22,5	153	11,9	235	18,2	6 400	129 465	1 241	1,75	35,51	001		
31	19,9	26	16,7	43	27,6	869	17 785	150	1,83	37,46	002		
29	23,6	26	21,1	30	24,4	659	13 593	121	1,70	35,19	003		
65	25,1	44	17,0	67	25,9	1 413	28 002	251	1,61	32,06	004		
43	18,5	27	11,6	48	20,7	1 148	22 696	227	1,64	32,62	005		
49	30,4	31	19,3	22	13,7	814	15 593	157	1,62	30,93	006		
668	21,8	394	12,9	375	12,2	14 076	287 552	3 039	1,74	35,51	315 132		
208	21,5	116	12,0	102	10,5	4 324	87 732	962	1,75	35,60	001		
189	19,3	128	13,1	139	14,2	4 581	94 230	971	1,77	36,48	002		
150	22,6	77	11,6	72	10,8	3 013	61 041	655	1,70	34,37	003		
121	26,7	73	16,1	62	13,7	2 158	44 549	451	1,69	34,94	004		
193	25,7	120	16,0	131	17,4	3 769	76 656	741	1,70	34,61	315 072		
193	25,7	120	16,0	131	17,4	3 769	76 656	741	1,70	34,61	001		
321	17,8	211	11,7	265	14,7	8 020	166 037	1 788	1,86	38,44	315 073		
154	17,4	89	10,1	136	15,4	3 922	81 394	880	1,85	38,42	001		
167	18,3	122	13,3	129	14,1	4 098	84 643	908	1,86	38,47	002		
1 120	19,8	625	11,1	713	12,6	25 803	520 389	5 548	1,81	36,39	315 074		
447	19,7	218	9,6	240	10,6	10 027	205 817	2 229	1,81	37,09	001		
313	19,3	135	8,3	168	10,4	7 196	138 325	1 600	1,79	34,30	002		
79	17,8	56	12,6	71	16,0	2 073	43 166	437	1,96	40,65	011		
63	22,7	46	16,6	32	11,6	1 307	26 519	272	1,76	35,79	012		
24	34,3	14	20,0	14	20,0	375	7 492	68	1,88	37,65	013		
55	26,1	30	14,2	36	17,1	1 046	21 649	206	1,75	35,94	014		
59	20,4	52	18,0	60	20,8	1 486	30 443	284	1,83	37,66	015		

mehr Räumen werden jeweils 10 Räume zugrunde gelegt. – 4) Ohne Wohnungen, für die keine Angaben zum Haushalt/zur Person vorliegen.

Noch: **3. Wohnungen in den Gemeindeteilen Baden-Württembergs am 25. Mai 1987 nach Anzahl der Räume**

Schl.-Nr.	Gemeinde Gemeindeteil	Wohnungen insgesamt ¹⁾	Davon mit								
			1		2		3		4		
			Anzahl		% von Sp. 1	Anzahl		% von Sp. 1	Anzahl		% von Sp. 1
			1	2	3	4	5	6	7	8	9
noch: Müllheim, Stadt											
016	Britzingen	355	3	0,8	15	4,2	70	19,7	85	23,9	
017	Dattingen	106	—	—	2	1,9	11	10,4	29	27,4	
315 130	Münstertal/Schwarzw.	1 575	15	1,0	59	3,7	234	14,9	443	28,1	
001	Untermünstertal	1 169	13	1,1	43	3,7	187	16,0	336	28,7	
002	Obermünstertal	406	2	0,5	16	3,9	47	11,6	107	26,4	
315 076	Neuenburg am Rhein,St.	2 944	30	1,0	132	4,5	354	12,0	868	29,5	
001	Neuenburg am Rhein-1	1 972	25	1,3	102	5,2	231	11,7	619	31,4	
002	Zienken	176	—	—	6	3,4	20	11,4	43	24,4	
003	Grißheim	374	1	0,3	5	1,3	48	12,8	91	24,3	
004	Steinenstadt	422	4	0,9	19	4,5	55	13,0	115	27,3	
315 084	Oberried	849	14	1,6	41	4,8	143	16,8	209	24,6	
001	Oberried	482	3	0,6	22	4,6	68	14,1	132	27,4	
002	Hofsgrund	188	7	3,7	17	9,0	50	26,6	43	22,9	
003	St. Wilhelm	75	3	4,0	—	—	9	12,0	12	16,0	
004	Zastler	104	1	1,0	2	1,9	16	15,4	22	21,2	
315 089	Pfaffenweiler	969	30	3,1	60	6,2	136	14,0	242	25,0	
001	Pfaffenweiler	969	30	3,1	60	6,2	136	14,0	242	25,0	
315 098	Schallstadt	1 887	55	2,9	95	5,0	278	14,7	466	24,7	
001	Mengen	603	6	1,0	21	3,5	82	13,6	131	21,7	
002	Schallstadt	540	22	4,1	24	4,4	86	15,9	127	23,5	
003	Wolfenweiler	744	27	3,6	50	6,7	110	14,8	208	28,0	
315 102	Schluchsee	1 167	145	12,4	174	14,9	227	19,5	196	16,8	
001	Schluchsee	830	139	16,7	153	18,4	157	18,9	126	15,2	
002	Blasiwald	108	—	—	3	2,8	16	14,8	12	11,1	
003	Faulenfürst	74	1	1,4	10	13,5	12	16,2	17	23,0	
004	Fischbach	108	4	3,7	8	7,4	30	27,8	28	25,9	
005	Schönenbach	47	1	2,1	—	—	12	25,5	13	27,7	
315 107	Sölden	322	6	1,9	22	6,8	54	16,8	67	20,8	
001	Sölden	322	6	1,9	22	6,8	54	16,8	67	20,8	
315 094	St. Märgen	595	11	1,8	39	6,6	82	13,8	137	23,0	
001	Sankt Märgen	595	11	1,8	39	6,6	82	13,8	137	23,0	
315 095	St. Peter	701	15	2,1	31	4,4	122	17,4	165	23,5	
001	Sankt Peter	701	15	2,1	31	4,4	122	17,4	165	23,5	
315 108	Staufen im Breisgau,St.	2 634	51	1,9	108	4,1	389	14,8	780	29,6	
001	Staufen im Breisgau	2 201	47	2,1	93	4,2	343	15,6	695	31,6	
002	Wettelbrunn	147	—	—	5	3,4	18	12,2	29	19,7	
003	Grunern	286	4	1,4	10	3,5	28	9,8	56	19,6	
315 109	Stegen	1 278	46	3,6	64	5,0	170	13,3	339	26,5	
001	Stegen	718	30	4,2	29	4,0	83	11,6	208	29,0	
002	Eschbach	438	12	2,7	31	7,1	71	16,2	107	24,4	
003	Wittental	122	4	3,3	4	3,3	16	13,1	24	19,7	
315 111	Sulzburg, Stadt	899	6	0,7	30	3,3	125	13,9	254	28,3	
001	Sulzburg	610	3	0,5	21	3,4	79	13,0	185	30,3	
002	Laufen	289	3	1,0	9	3,1	46	15,9	69	23,9	
315 113	Titisee-Neustadt, Stadt	4 248	98	2,3	178	4,2	854	20,1	1 306	30,7	
001	Neustadt	3 168	61	1,9	133	4,2	635	20,0	1 060	33,5	
002	Titisee	767	36	4,7	38	5,0	169	22,0	169	22,0	
003	Rudenberg	61	1	1,6	—	—	15	24,6	9	14,8	
004	Schwarzenbach	76	—	—	2	2,6	12	15,8	14	18,4	
005	Waldau	109	—	—	2	1,8	16	14,7	40	36,7	
006	Langenordnach	67	—	—	3	4,5	7	10,4	14	20,9	
315 115	Umkirch	1 993	136	6,8	104	5,2	332	16,7	707	35,5	
000	Umkirch	1 993	136	6,8	104	5,2	332	16,7	707	35,5	

1) Ohne Freizeitwohnungen und ohne Wohnungen in Gebäuden mit vollständiger Wohnheimnutzung. — 2) Alle Räume mit 6 m² oder mehr sowie alle Küchen. — 3) Bei Wohnungen mit 10 und

... Räumen ²⁾						Räume ²⁾³⁾ in	Fläche der	Bewohnte Wohnungen insgesamt ¹⁴⁾	Räume ²⁾	Wohn- fläche	Schl.-Nr.
5		6		7 und mehr		Wohnungen insgesamt ¹⁾			je Person		
Anzahl	% von Sp. 1	Anzahl	% von Sp. 1	Anzahl	% von Sp. 1	Anzahl	m²		Anzahl	m²	
10	11	12	13	14	15	16	17	18	19	20	
56	15,8	51	14,4	75	21,1	1 750	36 343	347	1,79	37,10	016
24	22,6	23	21,7	17	16,0	543	10 635	105	1,67	32,73	017
303	19,2	190	12,1	331	21,0	7 926	159 140	1 527	1,69	33,87	315 130
229	19,6	135	11,5	226	19,3	5 746	114 584	1 129	1,74	34,74	001
74	18,2	55	13,5	105	25,9	2 180	44 556	398	1,56	31,85	002
684	23,2	427	14,5	449	15,3	14 297	292 332	2 917	1,73	35,38	315 076
464	23,5	266	13,5	265	13,4	9 357	190 938	1 955	1,72	35,09	001
39	22,2	33	18,8	35	19,9	905	19 234	175	1,75	37,21	002
93	24,9	67	17,9	69	18,4	1 937	39 158	368	1,67	33,83	003
88	20,9	61	14,5	80	19,0	2 098	43 002	419	1,83	37,44	004
205	24,1	105	12,4	132	15,5	4 074	82 933	787	1,55	31,70	315 084
124	25,7	65	13,5	68	14,1	2 337	47 811	470	1,57	32,24	001
22	11,7	18	9,6	31	16,5	830	16 820	147	1,48	30,71	002
23	30,7	5	6,7	23	30,7	409	8 567	67	1,63	34,02	003
36	34,6	17	16,3	10	9,6	498	9 735	103	1,48	29,08	004
219	22,6	142	14,7	140	14,4	4 545	91 651	959	1,68	33,81	315 089
219	22,6	142	14,7	140	14,4	4 545	91 651	959	1,68	33,81	001
400	21,2	311	16,5	282	14,9	8 994	185 051	1 856	1,80	37,07	315 098
111	18,4	120	19,9	132	21,9	3 125	65 480	587	1,90	39,84	001
114	21,1	91	16,9	76	14,1	2 537	52 467	533	1,79	37,07	002
175	23,5	100	13,4	74	9,9	3 332	67 104	736	1,73	34,73	003
143	12,3	109	9,3	173	14,8	4 741	95 527	1 141	1,66	33,47	315 102
86	10,4	64	7,7	105	12,7	3 096	63 361	810	1,59	32,59	001
18	16,7	25	23,1	34	31,5	628	12 642	103	2,02	41,05	002
11	14,9	10	13,5	13	17,6	342	6 522	74	1,87	35,64	003
18	16,7	6	5,6	14	13,0	457	8 710	108	1,63	31,00	004
10	21,3	4	8,5	7	14,9	218	4 292	46	1,59	31,31	005
65	20,2	44	13,7	64	19,9	1 576	31 925	318	1,76	35,64	315 107
65	20,2	44	13,7	64	19,9	1 576	31 925	318	1,76	35,64	001
115	19,3	85	14,3	126	21,2	3 014	61 011	566	1,59	32,24	315 094
115	19,3	85	14,3	126	21,2	3 014	61 011	566	1,59	32,24	001
139	19,8	90	12,8	139	19,8	3 462	70 403	695	1,62	32,92	315 095
139	19,8	90	12,8	139	19,8	3 462	70 403	695	1,62	32,92	001
637	24,2	316	12,0	353	13,4	12 434	251 788	2 631	1,83	37,12	315 108
540	24,5	242	11,0	241	10,9	10 102	204 688	2 199	1,85	37,47	001
34	23,1	26	17,7	35	23,8	779	15 506	147	1,64	32,71	002
63	22,0	48	16,8	77	26,9	1 553	31 594	285	1,84	37,36	003
275	21,5	165	12,9	219	17,1	6 113	127 775	1 269	1,63	34,16	315 109
156	21,7	93	13,0	119	16,6	3 431	72 550	709	1,63	34,55	001
97	22,1	54	12,3	66	15,1	2 035	41 822	438	1,58	32,52	002
22	18,0	18	14,8	34	27,9	647	13 403	122	1,83	37,86	003
181	20,1	151	16,8	152	16,9	4 478	93 755	886	1,84	38,61	315 111
134	22,0	93	15,2	95	15,6	3 001	63 170	599	1,83	38,61	001
47	16,3	58	20,1	57	19,7	1 477	30 585	287	1,86	38,61	002
864	20,3	437	10,3	511	12,0	19 266	379 919	4 196	1,75	34,61	315 113
649	20,5	307	9,7	323	10,2	14 112	275 357	3 129	1,81	35,28	001
143	18,6	82	10,7	130	16,9	3 559	73 232	755	1,71	35,26	002
13	21,3	12	19,7	11	18,0	306	5 930	61	1,49	28,79	003
18	23,7	13	17,1	17	22,4	403	7 987	75	1,51	29,98	004
22	20,2	14	12,8	15	13,8	531	10 360	109	1,49	29,10	005
19	28,4	9	13,4	15	22,4	355	7 053	67	1,34	26,62	006
356	17,9	183	9,2	175	8,8	8 404	174 692	1 956	1,73	35,98	315 115
356	17,9	183	9,2	175	8,8	8 404	174 692	1 956	1,73	35,98	000

Noch: **3. Wohnungen in den Gemeindeteilen Baden-Württembergs am 25. Mai 1987 nach Anzahl der Räume**

Schl.-Nr.	Gemeinde Gemeindeteil	Wohnungen insgesamt ¹⁾	Davon mit							
			1		2		3		4	
			Anzahl		% von Sp. 1		Anzahl		% von Sp. 1	
			1	2	3	4	5	6	7	8
315 133	Vogtsbg. i. Kaiserst., St.	1 869	3	0,2	56	3,0	226	12,1	438	23,4
001	Oberrotweil	507	—	—	20	3,9	79	15,6	92	18,1
002	Achkarren	248	1	0,4	9	3,6	30	12,1	55	22,2
003	Bickensohl	157	—	—	3	1,9	15	9,6	45	28,7
004	Bischoffingen	230	—	—	4	1,7	25	10,9	51	22,2
005	Burkheim	312	1	0,3	12	3,8	34	10,9	82	26,3
006	Oberbergen	310	—	—	4	1,3	34	11,0	86	27,7
007	Schelingen	105	1	1,0	4	3,8	9	8,6	27	25,7
315 125	Wittnau	412	15	3,6	23	5,6	54	13,1	70	17,0
001	Wittnau	412	15	3,6	23	5,6	54	13,1	70	17,0
	Breisgau- Hochschwarzwald	78 598	2 046	2,6	3 912	5,0	12 864	16,4	21 747	27,7
316	Emmendingen									
316 002	Bahlingen	1 179	16	1,4	45	3,8	196	16,6	312	26,5
001	Bahlingen	1 179	16	1,4	45	3,8	196	16,6	312	26,5
316 003	Biederbach	361	1	0,3	1	0,3	34	9,4	61	16,9
001	Unterbiederbach	210	1	0,5	1	0,5	21	10,0	32	15,2
002	Oberbiederbach	118	—	—	—	—	10	8,5	24	20,3
003	Frischnau	33	—	—	—	—	3	9,1	5	15,2
316 009	Denzlingen	4 810	268	5,6	279	5,8	899	18,7	1 547	32,2
001	Denzlingen	4 810	268	5,6	279	5,8	899	18,7	1 547	32,2
316 010	Elzach, Stadt	2 071	7	0,3	44	2,1	221	10,7	520	25,1
001	Elzach	994	4	0,4	29	2,9	115	11,6	279	28,1
002	Katzenmoos	89	—	—	1	1,1	8	9,0	25	28,1
003	Oberprechtal	282	—	—	7	2,5	44	15,6	46	16,3
004	Prechtal	442	1	0,2	5	1,1	23	5,2	109	24,7
005	Yach	264	2	0,8	2	0,8	31	11,7	61	23,1
316 011	Emmendingen, Stadt	9 153	242	2,6	438	4,8	1 505	16,4	3 228	35,3
001	Emmendingen	6 838	211	3,1	351	5,1	1 191	17,4	2 559	37,4
002	Kollmarsreute	515	6	1,2	13	2,5	71	13,8	162	31,5
003	Maleck	136	2	1,5	3	2,2	18	13,2	31	22,8
004	Mundingen	627	4	0,6	20	3,2	83	13,2	175	27,9
005	Wasser	543	13	2,4	32	5,9	73	13,4	188	34,6
006	Windenreute	494	6	1,2	19	3,8	69	14,0	113	22,9
316 012	Endingen, Stadt	2 495	24	1,0	73	2,9	366	14,7	572	22,9
001	Endingen	1 716	19	1,1	58	3,4	273	15,9	405	23,6
002	Amoltern	116	1	0,9	3	2,6	10	8,6	21	18,1
003	Kiechlinsbergen	308	2	0,6	8	2,6	40	13,0	68	22,1
004	Königschaffhausen	355	2	0,6	4	1,1	43	12,1	78	22,0
316 013	Forchheim	379	2	0,5	5	1,3	56	14,8	101	26,6
001	Forchheim	379	2	0,5	5	1,3	56	14,8	101	26,6
316 054	Freiamt	1 200	4	0,3	34	2,8	155	12,9	305	25,4
001	Freiamt	711	—	—	25	3,5	94	13,2	179	25,2
002	Ottoschwanden	489	4	0,8	9	1,8	61	12,5	126	25,8
316 014	Gutach im Breisgau	1 284	4	0,3	33	2,6	159	12,4	416	32,4
001	Gutach im Breisgau	552	2	0,4	23	4,2	83	15,0	186	33,7
002	Bleibach	576	2	0,3	8	1,4	68	11,8	197	34,2
003	Siegelau	156	—	—	2	1,3	8	5,1	33	21,2
316 017	Herbolzheim, Stadt	2 882	20	0,7	82	2,8	397	13,8	851	29,5
001	Herbolzheim	1 933	16	0,8	57	2,9	275	14,2	602	31,1
002	Wagenstadt	278	1	0,4	5	1,8	32	11,5	83	29,9
003	Bleichheim	223	—	—	4	1,8	27	12,1	65	29,1
004	Broggingen	242	3	1,2	8	3,3	33	13,6	62	25,6
005	Tutschfelden	206	—	—	8	3,9	30	14,6	39	18,9

1) Ohne Freizeitwohnungen und ohne Wohnungen in Gebäuden mit vollständiger Wohnheimnutzung. — 2) Alle Räume mit 6 m² oder mehr sowie alle Küchen. — 3) Bei Wohnungen mit 10 und

... Räumen ²⁾						Räume ²⁾³⁾ in	Fläche der	Bewohnte Wohnungen insgesamt ¹⁾⁴⁾	Räume ²⁾	Wohn- fläche	Schl.-Nr.	
5		6		7 und mehr		Wohnungen insgesamt ¹⁾			je Person			
Anzahl	% von Sp. 1	Anzahl	% von Sp. 1	Anzahl	% von Sp. 1	Anzahl	m ²	Anzahl		m ²		
10	11	12	13	14	15	16	17	18	19	20		
422	22,6	314	16,8	410	21,9	9 801	195 885	1 856	1,81	36,11	315 133	
102	20,1	107	21,1	107	21,1	2 646	53 156	504	1,84	36,89	001	
60	24,2	29	11,7	64	25,8	1 321	26 170	248	1,70	33,72	002	
40	25,5	28	17,8	26	16,6	806	15 953	157	1,96	38,82	003	
49	21,3	45	19,6	56	24,3	1 255	25 157	230	2,01	40,38	004	
71	22,8	43	13,8	69	22,1	1 602	32 085	308	1,79	35,80	005	
77	24,8	46	14,8	63	20,3	1 615	32 328	305	1,72	34,51	006	
23	21,9	16	15,2	25	23,8	556	11 036	104	1,63	32,34	007	
80	19,4	68	16,5	102	24,8	2 122	44 007	405	1,76	36,54	315 125	
80	19,4	68	16,5	102	24,8	2 122	44 007	405	1,76	36,54	001	
16 497	21,0	9 924	12,6	11 608	14,8	369 019	7 494 051	77 361	1,75	35,56		
											316	
266	22,6	168	14,2	176	14,9	5 640	111 044	1 177	1,71	33,73	316 002	
266	22,6	168	14,2	176	14,9	5 640	111 044	1 177	1,71	33,73	001	
90	24,9	66	18,3	108	29,9	2 051	41 128	353	1,36	27,36	316 003	
59	28,1	33	15,7	63	30,0	1 183	23 937	203	1,39	28,10	001	
25	21,2	26	22,0	33	28,0	666	13 424	117	1,31	26,44	002	
6	18,2	7	21,2	12	36,4	202	3 767	33	1,41	26,34	003	
945	19,6	454	9,4	418	8,7	20 341	412 436	4 730	1,75	35,42	316 009	
945	19,6	454	9,4	418	8,7	20 341	412 436	4 730	1,75	35,42	001	
549	26,5	294	14,2	436	21,1	10 813	210 512	2 039	1,64	32,05	316 010	
269	27,1	130	13,1	168	16,9	4 987	96 819	978	1,82	35,41	001	
26	29,2	14	15,7	15	16,9	456	8 486	88	1,40	26,11	002	
75	26,6	36	12,8	74	26,2	1 529	30 402	276	1,69	33,76	003	
111	25,1	67	15,2	126	28,5	2 456	47 263	440	1,44	27,68	004	
68	25,8	47	17,8	53	20,1	1 385	27 542	257	1,54	30,67	005	
1 895	20,7	921	10,1	924	10,1	40 713	814 594	9 064	1,76	35,18	316 011	
1 334	19,5	619	9,1	573	8,4	29 559	589 754	6 768	1,77	35,35	001	
109	21,2	82	15,9	72	14,0	2 483	50 442	515	1,75	35,47	002	
36	26,5	21	15,4	25	18,4	692	14 394	133	1,92	39,88	003	
159	25,4	85	13,6	101	16,1	3 078	60 250	620	1,70	33,36	004	
135	24,9	53	9,8	49	9,0	2 409	48 056	539	1,58	31,53	005	
122	24,7	61	12,3	104	21,1	2 492	51 698	489	1,83	37,99	006	
560	22,4	410	16,4	490	19,6	12 661	246 963	2 448	1,78	34,61	316 012	
361	21,0	271	15,8	329	19,2	8 584	166 125	1 686	1,79	34,58	001	
38	32,8	23	19,8	20	17,2	604	11 973	110	1,68	33,30	002	
74	24,0	61	19,8	55	17,9	1 568	30 769	305	1,77	34,74	003	
87	24,5	55	15,5	86	24,2	1 905	38 096	347	1,75	35,05	004	
98	25,9	64	16,9	53	14,0	1 873	36 201	348	1,66	31,98	316 013	
98	25,9	64	16,9	53	14,0	1 873	36 201	348	1,66	31,98	001	
244	20,3	168	14,0	290	24,2	6 324	126 366	1 180	1,58	31,55	316 054	
137	19,3	94	13,2	182	25,6	3 768	73 847	701	1,56	30,65	001	
107	21,9	74	15,1	108	22,1	2 556	52 519	479	1,60	32,91	002	
360	28,0	133	10,4	179	13,9	6 209	123 606	1 273	1,73	34,49	316 014	
139	25,2	54	9,8	65	11,8	2 569	53 266	552	1,82	37,72	001	
178	30,9	47	8,2	76	13,2	2 770	52 721	571	1,79	34,02	002	
43	27,6	32	20,5	38	24,4	870	17 619	150	1,39	28,18	003	
687	23,8	386	13,4	459	15,9	14 108	277 435	2 859	1,77	34,91	316 017	
485	25,1	223	11,5	275	14,2	9 288	181 657	1 917	1,83	35,72	001	
55	19,8	47	16,9	55	19,8	1 415	28 455	276	1,60	32,09	002	
46	20,6	41	18,4	40	17,9	1 133	22 056	221	1,66	32,35	003	
58	24,0	37	15,3	41	16,9	1 181	23 278	240	1,71	33,70	004	
43	20,9	38	18,4	48	23,3	1 091	21 989	205	1,81	36,48	005	

mehr Räumen werden jeweils 10 Räume zugrunde gelegt. – 4) Ohne Wohnungen, für die keine Angaben zum Haushalt/zur Person vorliegen.

Noch: 3. Wohnungen in den Gemeindeteilen Baden-Württembergs am 25. Mai 1987 nach Anzahl der Räume

Schl.-Nr.	Gemeinde Gemeindeteil	Wohnungen insgesamt ¹⁾	Davon mit								
			1		2		3		4		
			Anzahl		% von Sp. 1	Anzahl		% von Sp. 1	Anzahl		% von Sp. 1
			1	2	3	4	5	6	7	8	9
316 020	Kenzingen, Stadt	2 484	15	0,6	71	2,9	339	13,6	748	30,1	
001	Kenzingen	2 484	15	0,6	71	2,9	339	13,6	748	30,1	
316 024	Malterdingen	824	6	0,7	27	3,3	125	15,2	222	26,9	
001	Malterdingen	824	6	0,7	27	3,3	125	15,2	222	26,9	
316 036	Reute	847	18	2,1	32	3,8	103	12,2	192	22,7	
001	Reute	847	18	2,1	32	3,8	103	12,2	192	22,7	
316 053	Rheinhausen	1 086	2	0,2	35	3,2	120	11,0	293	27,0	
001	Oberhausen	659	1	0,2	20	3,0	74	11,2	175	26,6	
003	Niederhausen	427	1	0,2	15	3,5	46	10,8	118	27,6	
316 037	Riegel	1 044	8	0,8	42	4,0	126	12,1	394	37,7	
001	Riegel	1 044	8	0,8	42	4,0	126	12,1	394	37,7	
316 038	Sasbach	944	4	0,4	35	3,7	124	13,1	237	25,1	
001	Sasbach	497	3	0,6	20	4,0	66	13,3	128	25,8	
002	Jechtingen	321	—	—	11	3,4	42	13,1	82	25,5	
003	Leiselheim	126	1	0,8	4	3,2	16	12,7	27	21,4	
316 039	Sexau	1 000	11	1,1	41	4,1	142	14,2	264	26,4	
001	Sexau	1 000	11	1,1	41	4,1	142	14,2	264	26,4	
316 042	Simonswald	970	8	0,8	30	3,1	143	14,7	227	23,4	
001	Altsimonswald	353	2	0,6	15	4,2	59	16,7	84	23,8	
002	Haslachsimsowald	107	1	0,9	4	3,7	16	15,0	28	26,2	
003	Obersimonswald	236	4	1,7	5	2,1	37	15,7	47	19,9	
004	Untersimonswald	241	1	0,4	4	1,7	28	11,6	59	24,5	
005	Wildgutach	33	—	—	2	6,1	3	9,1	9	27,3	
316 043	Teningen	4 030	37	0,9	129	3,2	581	14,4	1 229	30,5	
001	Teningen	2 181	24	1,1	63	2,9	310	14,2	775	35,5	
002	Köndringen	839	3	0,4	31	3,7	133	15,9	232	27,7	
003	Nimburg	682	7	1,0	27	4,0	90	13,2	151	22,1	
004	Heimbach	328	3	0,9	8	2,4	48	14,6	71	21,6	
316 045	Vörstetten	796	33	4,1	45	5,7	146	18,3	174	21,9	
001	Vörstetten	796	33	4,1	45	5,7	146	18,3	174	21,9	
316 056	Waldkirch, Stadt	7 635	139	1,8	365	4,8	1 406	18,4	2 721	35,6	
001	Waldkirch-1	1 551	46	3,0	100	6,4	310	20,0	638	41,1	
002	Waldkirch-2	1 926	37	1,9	77	4,0	381	19,8	664	34,5	
003	Waldkirch-3	953	11	1,2	47	4,9	182	19,1	290	30,4	
004	Siensbach	227	2	0,9	8	3,5	20	8,8	55	24,2	
005	Suggental	134	3	2,2	5	3,7	27	20,1	36	26,9	
006	Kollnau	2 006	30	1,5	91	4,5	381	19,0	784	39,1	
007	Buchholz	838	10	1,2	37	4,4	105	12,5	254	30,3	
316 049	Weisweil	561	2	0,4	15	2,7	71	12,7	141	25,1	
001	Weisweil	561	2	0,4	15	2,7	71	12,7	141	25,1	
316 055	Winden im Elztal	855	4	0,5	16	1,9	84	9,8	253	29,6	
001	Oberwinden	492	3	0,6	7	1,4	43	8,7	133	27,0	
002	Niederwinden	363	1	0,3	9	2,5	41	11,3	120	33,1	
316 051	Wyhl	987	4	0,4	25	2,5	135	13,7	250	25,3	
001	Wyhl	987	4	0,4	25	2,5	135	13,7	250	25,3	
	Emmendingen	49 877	879	1,8	1 942	3,9	7 633	15,3	15 258	30,6	
317	Ortenaukreis										
317 001	Achern, Stadt	8 301	128	1,5	340	4,1	1 324	15,9	2 334	28,1	
001	Achern	3 517	96	2,7	209	5,9	703	20,0	1 113	31,6	
002	Fautenbach	716	7	1,0	18	2,5	92	12,8	155	21,6	
003	Gamshurst	441	2	0,5	5	1,1	50	11,3	110	24,9	
004	Großweier	507	3	0,6	16	3,2	65	12,8	137	27,0	

1) Ohne Freizeitwohnungen und ohne Wohnungen in Gebäuden mit vollständiger Wohnheimnutzung. — 2) Alle Räume mit 6 m² oder mehr sowie alle Küchen. — 3) Bei Wohnungen mit 10 und

... Räumen ²⁾						Räume ²⁾³⁾ in	Fläche der	Bewohnte Wohnungen insgesamt ¹⁾⁴⁾	Räume ²⁾	Wohn- fläche	Schl.-Nr.		
5		6		7 und mehr		Wohnungen insgesamt ¹⁾			je Person				
Anzahl	% von Sp. 1	Anzahl	% von Sp. 1	Anzahl	% von Sp. 1	Anzahl	m ²		Anzahl	m ²			
10	11	12	13	14	15	16	17	18	19	20			
571	23,0	318	12,8	422	17,0	12 180	242 849	2 439	1,77	35,34	316 020		
571	23,0	318	12,8	422	17,0	12 180	242 849	2 439	1,77	35,34	001		
193	23,4	119	14,4	132	16,0	4 017	78 240	819	1,69	32,92	316 024		
193	23,4	119	14,4	132	16,0	4 017	78 240	819	1,69	32,92	001		
240	28,3	127	15,0	135	15,9	4 149	85 432	842	1,66	34,30	316 036		
240	28,3	127	15,0	135	15,9	4 149	85 432	842	1,66	34,30	001		
260	23,9	161	14,8	215	19,8	5 514	110 948	1 046	1,69	33,94	316 053		
157	23,8	94	14,3	138	20,9	3 375	67 361	631	1,74	34,70	001		
103	24,1	67	15,7	77	18,0	2 139	43 587	415	1,61	32,86	003		
245	23,5	117	11,2	112	10,7	4 841	96 653	1 013	1,73	34,54	316 037		
245	23,5	117	11,2	112	10,7	4 841	96 653	1 013	1,73	34,54	001		
243	25,7	129	13,7	172	18,2	4 732	97 260	922	1,64	33,80	316 038		
113	22,7	64	12,9	103	20,7	2 499	50 566	484	1,62	32,89	001		
85	26,5	49	15,3	52	16,2	1 611	34 047	316	1,67	35,47	002		
45	35,7	16	12,7	17	13,5	622	12 647	122	1,63	33,20	003		
254	25,4	150	15,0	138	13,8	4 790	97 898	995	1,72	35,10	316 039		
254	25,4	150	15,0	138	13,8	4 790	97 898	995	1,72	35,10	001		
221	22,8	140	14,4	201	20,7	4 979	97 657	962	1,71	33,63	316 042		
75	21,2	45	12,7	73	20,7	1 782	34 878	351	1,76	34,52	001		
27	25,2	11	10,3	20	18,7	535	10 495	107	1,69	33,21	002		
55	23,3	41	17,4	47	19,9	1 217	24 345	233	1,68	33,62	003		
56	23,2	37	15,4	56	23,2	1 276	25 085	238	1,72	33,79	004		
8	24,2	6	18,2	5	15,2	169	2 854	33	1,52	25,71	005		
944	23,4	558	13,8	552	13,7	19 287	380 047	4 019	1,76	34,72	316 043		
477	21,9	282	12,9	250	11,5	10 175	197 505	2 177	1,77	34,36	001		
198	23,6	111	13,2	131	15,6	4 063	79 642	835	1,75	34,25	002		
184	27,0	118	17,3	105	15,4	3 377	70 346	679	1,78	37,04	003		
85	25,9	47	14,3	66	20,1	1 672	32 554	328	1,72	33,46	004		
181	22,7	108	13,6	109	13,7	3 644	74 853	793	1,75	36,00	316 045		
181	22,7	108	13,6	109	13,7	3 644	74 853	793	1,75	36,00	001		
1 539	20,2	687	9,0	778	10,2	33 873	664 632	7 535	1,75	34,39	316 056		
262	16,9	103	6,6	92	5,9	6 384	124 014	1 530	1,71	33,27	001		
402	20,9	166	8,6	199	10,3	8 565	167 355	1 899	1,82	35,59	002		
228	23,9	91	9,5	104	10,9	4 301	85 447	939	1,89	37,54	003		
58	25,6	30	13,2	54	23,8	1 192	23 574	225	1,61	31,86	004		
25	18,7	16	11,9	22	16,4	635	13 676	134	1,68	36,28	005		
342	17,0	194	9,7	184	9,2	8 790	171 114	1 975	1,70	33,22	006		
222	26,5	87	10,4	123	14,7	4 006	79 452	833	1,70	33,78	007		
117	20,9	103	18,4	112	20,0	2 868	58 423	545	1,72	34,96	316 049		
117	20,9	103	18,4	112	20,0	2 868	58 423	545	1,72	34,96	001		
228	26,7	130	15,2	140	16,4	4 300	81 452	833	1,62	30,68	316 055		
141	28,7	81	16,5	84	17,1	2 523	48 365	481	1,63	31,23	001		
87	24,0	49	13,5	56	15,4	1 777	33 087	352	1,60	29,90	002		
270	27,4	145	14,7	158	16,0	4 897	98 984	968	1,66	33,61	316 051		
270	27,4	145	14,7	158	16,0	4 897	98 984	968	1,66	33,61	001		
11 200	22,5	6 056	12,1	6 909	13,9	234 804	4 665 613	49 202	1,73	34,32			
											317		
1 868	22,5	1 090	13,1	1 217	14,7	39 470	788 574	7 838	1,79	35,76	317 001		
689	19,6	344	9,8	363	10,3	15 426	308 647	3 110	1,89	38,09	001		
171	23,9	121	16,9	152	21,2	3 705	74 150	711	1,78	35,59	002		
107	24,3	71	16,1	96	21,8	2 306	47 461	428	1,62	33,46	003		
138	27,2	60	11,8	88	17,4	2 496	49 288	504	1,82	36,00	004		

mehr Räumen werden jeweils 10 Räume zugrunde gelegt. – 4) Ohne Wohnungen, für die keine Angaben zum Haushalt/zur Person vorliegen.

Noch: **3. Wohnungen in den Gemeindeteilen Baden-Württembergs am 25. Mai 1987 nach Anzahl der Räume**

Schl.-Nr.	Gemeinde Gemeindeteil	Wohnungen insgesamt ¹⁾	Davon mit							
			1		2		3		4	
			Anzahl	% von Sp. 1	Anzahl	% von Sp. 1	Anzahl	% von Sp. 1	Anzahl	% von Sp. 1
			1	2	3	4	5	6	7	8
noch: Achern, Stadt										
005 Mösbach		474	1	0,2	16	3,4	68	14,3	116	24,5
006 Oberachern		1 264	9	0,7	49	3,9	192	15,2	343	27,1
007 Önsbach		691	7	1,0	22	3,2	77	11,1	166	24,0
008 Sasbachried		324	3	0,9	4	1,2	43	13,3	87	26,9
009 Waghurst		367	–	–	1	0,3	34	9,3	107	29,2
317 005 Appenweiler		2 978	23	0,8	72	2,4	344	11,6	795	26,7
001 Appenweiler		1 323	16	1,2	37	2,8	180	13,6	382	28,9
002 Urloffen		1 320	6	0,5	27	2,0	130	9,8	352	26,7
003 Nesselried		335	1	0,3	8	2,4	34	10,1	61	18,2
317 008 Bad Peterstal-Griesbach		1 050	11	1,0	39	3,7	122	11,6	273	26,0
001 Bad Peterstal		755	7	0,9	29	3,8	86	11,4	195	25,8
002 Bad Griesbach		295	4	1,4	10	3,4	36	12,2	78	26,4
317 009 Berghaupten		783	15	1,9	27	3,4	78	10,0	215	27,5
001 Berghaupten		783	15	1,9	27	3,4	78	10,0	215	27,5
317 011 Biberach		1 051	3	0,3	29	2,8	132	12,6	293	27,9
001 Biberach		940	3	0,3	29	3,1	119	12,7	270	28,7
002 Prinzbach		111	–	–	–	–	13	11,7	23	20,7
317 021 Durbach		1 248	15	1,2	34	2,7	164	13,1	274	22,0
001 Durbach		878	12	1,4	23	2,6	111	12,6	192	21,9
002 Ebersweiler		370	3	0,8	11	3,0	53	14,3	82	22,2
317 026 Ettenheim, Stadt		3 364	26	0,8	69	2,1	397	11,8	914	27,2
001 Ettenheim		1 606	17	1,1	33	2,1	194	12,1	429	26,7
002 Ettenheimweiler		157	–	–	1	0,6	20	12,7	39	24,8
003 Wallburg		210	1	0,5	8	3,8	24	11,4	62	29,5
004 Münchweiler		478	3	0,6	7	1,5	55	11,5	127	26,6
005 Ettenheimmünster		238	3	1,3	6	2,5	23	9,7	59	24,8
006 Altdorf		675	2	0,3	14	2,1	81	12,0	198	29,3
317 029 Fischerbach		472	3	0,6	7	1,5	62	13,1	100	21,2
001 Fischerbach		472	3	0,6	7	1,5	62	13,1	100	21,2
317 031 Friesenheim		4 042	31	0,8	121	3,0	513	12,7	1 085	26,8
001 Friesenheim		1 513	11	0,7	40	2,6	220	14,5	404	26,7
002 Oberweiler		732	10	1,4	36	4,9	103	14,1	190	26,0
003 Heiligenzell		460	3	0,7	16	3,5	58	12,6	116	25,2
004 Oberschopfheim		894	5	0,6	24	2,7	86	9,6	266	29,8
005 Schuttern		443	2	0,5	5	1,1	46	10,4	109	24,6
317 034 Gengenbach, Stadt		3 637	69	1,9	141	3,9	571	15,7	1 012	27,8
001 Gengenbach		2 336	49	2,1	81	3,5	422	18,1	748	32,0
002 Reichenbach		577	7	1,2	27	4,7	68	11,8	132	22,9
003 Schwaibach		326	5	1,5	11	3,4	37	11,3	58	17,8
004 Bernersbach		398	8	2,0	22	5,5	44	11,1	74	18,6
317 039 Gutach (Schwarzwaldb.)		827	1	0,1	23	2,8	105	12,7	200	24,2
001 Gutach		827	1	0,1	23	2,8	105	12,7	200	24,2
317 040 Haslach im Kinzigtal,St.		2 422	38	1,6	73	3,0	408	16,8	798	32,9
001 Haslach		2 063	34	1,6	63	3,1	368	17,8	709	34,4
002 Schnellingen		118	2	1,7	4	3,4	16	13,6	30	25,4
003 Bollenbach		241	2	0,8	6	2,5	24	10,0	59	24,5
317 041 Hausach, Stadt		1 963	37	1,9	49	2,5	241	12,3	613	31,2
001 Hausach		1 768	36	2,0	47	2,7	229	13,0	575	32,5
002 Einbach		195	1	0,5	2	1,0	12	6,2	38	19,5
317 046 Hofstetten		412	2	0,5	6	1,5	34	8,3	82	19,9
001 Hofstetten		412	2	0,5	6	1,5	34	8,3	82	19,9
317 047 Hohberg		2 499	10	0,4	50	2,0	266	10,6	628	25,1
001 Hofweiler		1 036	6	0,6	19	1,8	105	10,1	247	23,8
002 Niederschopfheim		949	2	0,2	22	2,3	108	11,4	271	28,6
003 Diersburg		514	2	0,4	9	1,8	53	10,3	110	21,4

1) Ohne Freizeitwohnungen und ohne Wohnungen in Gebäuden mit vollständiger Wohnheimnutzung. – 2) Alle Räume mit 6 m² oder mehr sowie alle Küchen. – 3) Bei Wohnungen mit 10 und

... Räumen ²⁾						Räume ²⁽³⁾ in	Fläche der	Bewohnte Wohnungen insgesamt ¹⁽⁴⁾	Räume ²⁾	Wohn- fläche	Schl.-Nr.		
5		6		7 und mehr		Wohnungen insgesamt ¹⁾			je Person				
Anzahl	% von Sp. 1	Anzahl	% von Sp. 1	Anzahl	% von Sp. 1	Anzahl	m ²		Anzahl				
10	11	12	13	14	15	16	17	18	19	20			
117	24,7	82	17,3	74	15,6	2 348	46 553	468	1,66	32,96	005		
309	24,4	178	14,1	184	14,6	6 099	120 693	1 248	1,80	35,61	006		
157	22,7	133	19,2	129	18,7	3 546	70 409	687	1,73	34,40	007		
86	26,5	41	12,7	60	18,5	1 621	32 682	320	1,69	34,09	008		
94	25,6	60	16,3	71	19,3	1 923	38 691	362	1,56	31,47	009		
764	25,7	451	15,1	529	17,8	15 030	305 504	2 953	1,79	36,40	317 005		
327	24,7	179	13,5	202	15,3	6 433	130 831	1 310	1,82	36,92	001		
364	27,6	208	15,8	233	17,7	6 725	136 043	1 311	1,79	36,14	002		
73	21,8	64	19,1	94	28,1	1 872	38 630	332	1,72	35,56	003		
264	25,1	122	11,6	219	20,9	5 437	112 302	1 043	1,74	35,86	317 008		
193	25,6	90	11,9	155	20,5	3 896	79 682	755	1,74	35,59	001		
71	24,1	32	10,8	64	21,7	1 541	32 620	288	1,72	36,54	002		
187	23,9	121	15,5	140	17,9	3 906	76 698	773	1,80	35,29	317 009		
187	23,9	121	15,5	140	17,9	3 906	76 698	773	1,80	35,29	001		
256	24,4	167	15,9	171	16,3	5 246	104 618	1 033	1,74	34,61	317 011		
229	24,4	146	15,5	144	15,3	4 642	92 504	926	1,80	35,81	001		
27	24,3	21	18,9	27	24,3	604	12 114	107	1,37	27,54	002		
277	22,2	178	14,3	306	24,5	6 538	134 630	1 234	1,74	35,96	317 021		
186	21,2	125	14,2	229	26,1	4 654	96 205	866	1,74	36,01	001		
91	24,6	53	14,3	77	20,8	1 884	38 425	368	1,76	35,84	002		
831	24,7	553	16,4	574	17,1	16 945	335 410	3 245	1,79	35,43	317 026		
402	25,0	256	15,9	275	17,1	8 069	159 621	1 569	1,80	35,59	001		
34	21,7	32	20,4	31	19,7	814	16 160	152	1,70	33,68	002		
56	26,7	26	12,4	33	15,7	1 029	19 767	196	1,70	32,40	003		
115	24,1	93	19,5	78	16,3	2 439	46 954	458	1,81	34,96	004		
61	25,6	37	15,5	49	20,6	1 240	24 922	232	1,81	36,45	005		
163	24,1	109	16,1	108	16,0	3 354	67 986	638	1,80	36,41	006		
133	28,2	68	14,4	99	21,0	2 449	49 686	460	1,56	31,65	317 029		
133	28,2	68	14,4	99	21,0	2 449	49 686	460	1,56	31,65	001		
1 020	25,2	622	15,4	650	16,1	20 076	402 484	3 769	1,86	37,30	317 031		
377	24,9	229	15,1	232	15,3	7 457	149 400	1 427	1,89	37,73	001		
170	23,2	103	14,1	120	16,4	3 566	71 320	691	1,85	37,09	002		
117	25,4	81	17,6	69	15,0	2 289	47 291	446	1,90	39,37	003		
218	24,4	138	15,4	157	17,6	4 507	88 927	802	1,81	35,67	004		
138	31,2	71	16,0	72	16,3	2 257	45 546	403	1,85	37,34	005		
801	22,0	465	12,8	578	15,9	17 465	342 243	3 575	1,67	32,71	317 034		
514	22,0	248	10,6	274	11,7	10 691	205 708	2 304	1,71	32,94	001		
125	21,7	96	16,6	122	21,1	2 940	59 474	568	1,58	31,86	002		
64	19,6	62	19,0	89	27,3	1 782	37 293	313	1,70	35,61	003		
98	24,6	59	14,8	93	23,4	2 052	39 768	390	1,58	30,52	004		
209	25,3	108	13,1	181	21,9	4 275	82 123	817	1,85	35,47	317 039		
209	25,3	108	13,1	181	21,9	4 275	82 123	817	1,85	35,47	001		
515	21,3	304	12,6	286	11,8	11 213	218 848	2 366	1,82	35,49	317 040		
414	20,1	246	11,9	229	11,1	9 423	184 227	2 018	1,86	36,33	001		
30	25,4	18	15,3	18	15,3	569	10 899	111	1,54	29,73	002		
71	29,5	40	16,6	39	16,2	1 221	23 722	237	1,67	32,52	003		
492	25,1	239	12,2	292	14,9	9 514	186 991	1 934	1,79	35,13	317 041		
444	25,1	207	11,7	230	13,0	8 399	163 318	1 739	1,84	35,76	001		
48	24,6	32	16,4	62	31,8	1 115	23 673	195	1,48	31,35	002		
107	26,0	90	21,8	91	22,1	2 243	44 674	401	1,47	29,36	317 046		
107	26,0	90	21,8	91	22,1	2 243	44 674	401	1,47	29,36	001		
598	23,9	412	16,5	535	21,4	13 002	255 679	2 419	1,83	35,94	317 047		
259	25,0	159	15,3	241	23,3	5 438	106 052	1 015	1,83	35,84	001		
215	22,7	157	16,5	174	18,3	4 816	95 408	904	1,83	36,40	002		
124	24,1	96	18,7	120	23,3	2 748	54 219	500	1,79	35,37	003		

mehr Räumen werden jeweils 10 Räume zugrunde gelegt. – 4) Ohne Wohnungen, für die keine Angaben zum Haushalt/zur Person vorliegen.

Noch: 3. Wohnungen in den Gemeindeteilen Baden-Württembergs am 25. Mai 1987 nach Anzahl der Räume

Schl.-Nr.	Gemeinde Gemeindeteil	Wohnungen insgesamt ¹⁾	Davon mit								
			1			2		3		4	
			Anzahl		% von Sp. 1	Anzahl	% von Sp. 1	Anzahl	% von Sp. 1	Anzahl	% von Sp. 1
			1	2	3	4	5	6	7	8	9
317 051	Hornberg, Stadt	1 828	7	0,4	46	2,5	280	15,3	635	34,7	
001	Hornberg	1 514	7	0,5	44	2,9	255	16,8	560	37,0	
002	Niederwasser	129	—	—	1	0,8	8	6,2	38	29,5	
003	Reichenbach	185	—	—	1	0,5	17	9,2	37	20,0	
317 152	Kappel-Grafenhausen	1 346	4	0,3	39	2,9	164	12,2	394	29,3	
001	Kappel	673	2	0,3	19	2,8	88	13,1	203	30,2	
002	Grafenhausen	673	2	0,3	20	3,0	76	11,3	191	28,4	
317 056	Kappelrodeck	1 989	14	0,7	51	2,6	291	14,6	490	24,6	
001	Kappelrodeck	1 555	11	0,7	41	2,6	234	15,0	399	25,7	
002	Waldulm	434	3	0,7	10	2,3	57	13,1	91	21,0	
317 057	Kehl, Stadt	12 075	370	3,1	565	4,7	1 824	15,1	3 608	29,9	
001	Nord	2 741	84	3,1	230	8,4	527	19,2	989	36,1	
002	Mitte	2 594	107	4,1	132	5,1	555	21,4	1 003	38,7	
003	Süd	1 605	44	2,7	73	4,5	226	14,1	435	27,1	
004	Auenheim	803	13	1,6	18	2,2	94	11,7	183	22,8	
005	Bodersweier	610	6	1,0	4	0,7	85	13,9	148	24,3	
006	Goldscheuer	1 501	15	1,0	29	1,9	115	7,7	372	24,8	
007	Hohnhurst	86	—	—	4	4,7	5	5,8	18	20,9	
008	Kork	759	85	11,2	40	5,3	79	10,4	149	19,6	
009	Leutesheim	474	—	—	12	2,5	36	7,6	105	22,2	
010	Neumühl	480	11	2,3	20	4,2	65	13,5	130	27,1	
011	Odelshofen	154	—	—	2	1,3	11	7,1	26	16,9	
012	Querbach	132	4	3,0	1	0,8	12	9,1	21	15,9	
013	Zierolshofen	136	1	0,7	—	—	14	10,3	29	21,3	
317 059	Kippenheim	1 666	25	1,5	55	3,3	271	16,3	412	24,7	
001	Kippenheim	1 259	15	1,2	40	3,2	201	16,0	335	26,6	
002	Schmieheim	407	10	2,5	15	3,7	70	17,2	77	18,9	
317 065	Lahr/Schwarzwald, Stadt	16 010	343	2,1	748	4,7	3 025	18,9	5 341	33,4	
010	Lahr	2 764	82	3,0	232	8,4	603	21,8	931	33,7	
020	Nord	1 603	23	1,4	52	3,2	265	16,5	460	28,7	
030	Ost	662	17	2,6	52	7,9	181	27,3	208	31,4	
040	Süd	2 398	7	0,3	79	3,3	654	27,3	987	41,2	
050	Dinglingen-Ost	3 011	151	5,0	129	4,3	604	20,1	1 064	35,3	
060	Dinglingen-West	828	13	1,6	45	5,4	111	13,4	375	45,3	
070	Hugsweier	455	3	0,7	8	1,8	65	14,3	135	29,7	
080	Kuhbach	570	9	1,6	25	4,4	84	14,7	184	32,3	
090	Reichenbach	1 010	9	0,9	35	3,5	141	14,0	319	31,6	
100	Sulz	1 145	14	1,2	48	4,2	142	12,4	327	28,6	
110	Mietersheim	509	4	0,8	19	3,7	88	17,3	149	29,3	
120	Kippenheimweiler	565	3	0,5	11	1,9	44	7,8	85	15,0	
130	Langenwinkel	490	8	1,6	13	2,7	43	8,8	117	23,9	
317 068	Lauf	1 370	10	0,7	48	3,5	212	15,5	326	23,8	
001	Lauf	1 370	10	0,7	48	3,5	212	15,5	326	23,8	
317 067	Lautenbach	599	1	0,2	18	3,0	62	10,4	135	22,5	
001	Lautenbach	599	1	0,2	18	3,0	62	10,4	135	22,5	
317 073	Mahlberg, Stadt	1 367	10	0,7	49	3,6	185	13,5	421	30,8	
001	Mahlberg	942	8	0,8	38	4,0	139	14,8	301	32,0	
002	Orschweier	425	2	0,5	11	2,6	46	10,8	120	28,2	
317 075	Meißenheim	1 193	6	0,5	42	3,5	164	13,7	353	29,6	
001	Meißenheim	710	4	0,6	32	4,5	97	13,7	203	28,6	
002	Kürzell	483	2	0,4	10	2,1	67	13,9	150	31,1	
317 078	Mühlenbach	431	2	0,5	13	3,0	31	7,2	109	25,3	
001	Mühlenbach	431	2	0,5	13	3,0	31	7,2	109	25,3	
317 151	Neuried	2 751	12	0,4	49	1,8	328	11,9	687	25,0	
001	Altenheim	1 124	6	0,5	13	1,2	123	10,9	294	26,2	
002	Müllen	137	1	0,7	2	1,5	15	10,9	34	24,8	
003	Dundenheim	394	1	0,3	6	1,5	38	9,6	92	23,4	
004	Ichenheim	873	4	0,5	25	2,9	122	14,0	218	25,0	

1) Ohne Freizeitwohnungen und ohne Wohnungen in Gebäuden mit vollständiger Wohnheimnutzung. — 2) Alle Räume mit 6 m² oder mehr sowie alle Küchen. — 3) Bei Wohnungen mit 10 und

... Räumen ²⁾						Räume ²⁾³⁾ in	Fläche der	Bewohnte Wohnungen insgesamt ¹⁾⁴⁾	Räume ²⁾	Wohn- fläche	Schl.-Nr.		
5		6		7 und mehr		Wohnungen insgesamt ¹⁾			je Person				
Anzahl	% von Sp. 1	Anzahl	% von Sp. 1	Anzahl	% von Sp. 1	Anzahl	m ²		Anzahl	m ²			
10	11	12	13	14	15	16	17	18	19	20			
439	24,0	181	9,9	240	13,1	8 633	163 736	1 775	1,80	34,13	317 051		
344	22,7	150	9,9	154	10,2	6 925	130 289	1 471	1,85	34,83	001		
46	35,7	10	7,8	26	20,2	679	13 422	123	1,72	34,22	002		
49	26,5	21	11,4	60	32,4	1 029	20 025	181	1,55	30,18	003		
306	22,7	220	16,3	219	16,3	6 697	134 961	1 247	1,72	34,67	317 152		
152	22,6	97	14,4	112	16,6	3 331	67 227	633	1,73	34,87	001		
154	22,9	123	18,3	107	15,9	3 366	67 734	614	1,71	34,47	002		
445	22,4	283	14,2	415	20,9	10 132	199 712	1 972	1,75	34,59	317 056		
342	22,0	210	13,5	318	20,5	7 853	155 616	1 547	1,79	35,50	001		
103	23,7	73	16,8	97	22,4	2 279	44 096	425	1,63	31,69	002		
2 594	21,5	1 480	12,3	1 634	13,5	55 945	1 130 283	11 552	1,84	37,27	317 057		
521	19,0	194	7,1	196	7,2	11 398	228 053	2 693	1,90	38,10	001		
383	14,8	209	8,1	205	7,9	10 773	204 260	2 193	1,86	34,89	002		
392	24,4	214	13,3	221	13,8	7 546	156 980	1 592	1,77	36,78	003		
197	24,5	130	16,2	168	20,9	4 129	81 609	793	1,82	35,91	004		
176	28,9	90	14,8	101	16,6	3 084	64 745	606	1,81	37,96	005		
417	27,8	262	17,5	291	19,4	7 814	162 753	1 477	1,86	38,73	006		
22	25,6	18	20,9	19	22,1	459	9 326	85	1,73	35,21	007		
164	21,6	112	14,8	130	17,1	3 524	73 447	749	1,86	38,78	008		
105	22,2	93	19,6	123	25,9	2 606	54 700	469	1,86	39,04	009		
106	22,1	69	14,4	79	16,5	2 324	46 591	476	1,82	36,50	010		
40	26,0	33	21,4	42	27,3	863	18 039	153	1,82	38,09	011		
36	27,3	26	19,7	32	24,2	700	14 818	130	1,74	36,80	012		
35	25,7	30	22,1	27	19,9	725	14 962	136	1,91	39,48	013		
424	25,5	249	14,9	230	13,8	8 010	162 146	1 504	1,70	34,60	317 059		
324	25,7	171	13,6	173	13,7	6 034	122 140	1 149	1,68	34,18	001		
100	24,6	78	19,2	57	14,0	1 976	40 006	355	1,76	36,03	002		
3 610	22,5	1 432	8,9	1 511	9,4	70 644	1 412 838	13 561	1,82	36,30	317 065		
601	21,7	194	7,0	121	4,4	11 197	231 562	2 407	1,83	37,39	010		
346	21,6	179	11,2	278	17,3	7 744	164 543	1 445	2,07	43,47	020		
98	14,8	43	6,5	63	9,5	2 742	57 172	537	1,89	39,06	030		
409	17,1	162	6,8	100	4,2	9 871	183 945	2 179	1,90	34,79	040		
611	20,3	215	7,1	237	7,9	12 600	250 167	2 053	1,78	36,53	050		
187	22,6	52	6,3	45	5,4	3 541	65 755	805	1,50	27,77	060		
110	24,2	65	14,3	69	15,2	2 224	45 149	413	1,80	36,49	070		
121	21,2	67	11,8	80	14,0	2 687	52 597	538	1,89	36,92	080		
215	21,3	132	13,1	159	15,7	4 890	96 430	898	1,83	36,23	090		
273	23,8	160	14,0	181	15,8	5 567	110 125	1 097	1,73	34,21	100		
116	22,8	56	11,0	77	15,1	2 408	48 162	490	1,85	36,87	110		
306	54,2	53	9,4	63	11,2	2 829	58 253	319	1,72	35,18	120		
217	44,3	54	11,0	38	7,8	2 344	48 978	380	1,68	34,58	130		
314	22,9	190	13,9	270	19,7	6 861	139 543	1 348	1,74	35,39	317 068		
314	22,9	190	13,9	270	19,7	6 861	139 543	1 348	1,74	35,39	001		
146	24,4	92	15,4	145	24,2	3 174	63 577	589	1,69	33,84	317 067		
146	24,4	92	15,4	145	24,2	3 174	63 577	589	1,69	33,84	001		
277	20,3	214	15,7	211	15,4	6 665	135 135	1 197	1,71	34,56	317 073		
189	20,1	125	13,3	142	15,1	4 515	91 780	806	1,69	34,28	001		
88	20,7	89	20,9	69	16,2	2 150	43 355	391	1,74	35,13	002		
236	19,8	182	15,3	210	17,6	5 872	118 342	1 107	1,79	36,00	317 075		
142	20,0	112	15,8	120	16,9	3 459	69 448	674	1,80	36,03	001		
94	19,5	70	14,5	90	18,6	2 413	48 894	433	1,77	35,95	002		
110	25,5	55	12,8	111	25,8	2 333	47 483	421	1,51	30,78	317 078		
110	25,5	55	12,8	111	25,8	2 333	47 483	421	1,51	30,78	001		
648	23,6	469	17,0	558	20,3	14 238	296 868	2 608	1,79	37,31	317 151		
264	23,5	205	18,2	219	19,5	5 801	124 678	1 078	1,79	38,56	001		
34	24,8	18	13,1	33	24,1	724	14 856	134	1,73	35,44	002		
82	20,8	73	18,5	102	25,9	2 168	43 896	376	1,76	35,82	003		
211	24,2	137	15,7	156	17,9	4 390	90 479	833	1,80	37,22	004		

mehr Räumen werden jeweils 10 Räume zugrunde gelegt. – 4) Ohne Wohnungen, für die keine Angaben zum Haushalt/zur Person vorliegen.

Noch: 3. Wohnungen in den Gemeindeteilen Baden-Württembergs am 25. Mai 1987 nach Anzahl der Räume

Schl.-Nr.	Gemeinde Gemeindeteil	Wohnungen insgesamt ¹⁾	Davon mit							
			1		2		3		4	
			Anzahl	% von Sp. 1	Anzahl	% von Sp. 1	Anzahl	% von Sp. 1	Anzahl	% von Sp. 1
			1	2	3	4	5	6	7	8
noch: Neuried										
005 Schutterzell		223	—	—	3	1,3	30	13,5	49	22,0
317 085 Nordrach		623	8	1,3	21	3,4	80	12,8	123	19,7
001 Nordrach		623	8	1,3	21	3,4	80	12,8	123	19,7
317 088 Oberharmersbach		727	5	0,7	21	2,9	94	12,9	186	25,6
001 Oberharmersbach		727	5	0,7	21	2,9	94	12,9	186	25,6
317 089 Oberkirch, Stadt		6 045	51	0,8	200	3,3	855	14,1	1 573	26,0
001 Oberkirch		3 493	37	1,1	130	3,7	607	17,4	1 002	28,7
002 Ringelbach		99	—	—	6	6,1	3	3,0	31	31,3
003 Tiergarten		248	2	0,8	7	2,8	16	6,5	58	23,4
004 Haslach		208	—	—	1	0,5	24	11,5	50	24,0
005 Stadelhofen		340	2	0,6	14	4,1	41	12,1	101	29,7
006 Zusenhofen		492	1	0,2	3	0,6	44	8,9	114	23,2
007 Nußbach		496	3	0,6	13	2,6	48	9,7	94	19,0
008 Bottenau		260	3	1,2	8	3,1	26	10,0	45	17,3
009 Ödsbach		409	3	0,7	18	4,4	46	11,2	78	19,1
317 093 Oberwolfach		818	5	0,6	20	2,4	75	9,2	182	22,2
001 Walke		259	1	0,4	4	1,5	18	6,9	58	22,4
002 Kirche		559	4	0,7	16	2,9	57	10,2	124	22,2
317 096 Offenburg, Stadt		21 804	421	1,9	934	4,3	3 531	16,2	7 628	35,0
110 Mitte		1 364	49	3,6	88	6,5	317	23,2	523	38,3
120 Nord		2 017	60	3,0	147	7,3	427	21,2	825	40,9
130 Nordost		2 723	99	3,6	137	5,0	492	18,1	978	35,9
140 Südost		3 194	28	0,9	111	3,5	598	18,7	1 289	40,4
150 Süd		733	9	1,2	24	3,3	177	24,1	233	31,8
160 Südwest		1 884	52	2,8	82	4,4	304	16,1	715	38,0
170 West		1 977	50	2,5	123	6,2	312	15,8	901	45,6
210 Bohlsbach		820	11	1,3	33	4,0	102	12,4	276	33,7
220 Windschlag		660	5	0,8	2	0,3	69	10,5	150	22,7
310 Rammersweier		1 031	19	1,8	36	3,5	128	12,4	287	27,8
320 Zell-Weierbach		1 404	13	0,9	40	2,8	178	12,7	402	28,6
330 Fessenbach		478	4	0,8	16	3,3	45	9,4	90	18,8
410 Elgersweier		898	4	0,4	27	3,0	95	10,6	260	29,0
420 Zunsweier		1 050	6	0,6	22	2,1	144	13,7	271	25,8
510 Bühl		268	1	0,4	10	3,7	31	11,6	75	28,0
520 Waltersweier		365	4	1,1	16	4,4	35	9,6	107	29,3
530 Weier		469	6	1,3	8	1,7	48	10,2	115	24,5
540 Griesheim		469	1	0,2	12	2,6	29	6,2	131	27,9
317 097 Ohlsbach		862	7	0,8	35	4,1	112	13,0	235	27,3
001 Ohlsbach		862	7	0,8	35	4,1	112	13,0	235	27,3
317 098 Oppenau, Stadt		1 715	11	0,6	34	2,0	271	15,8	428	25,0
001 Oppenau		1 028	4	0,4	19	1,8	206	20,0	292	28,4
002 Ibach		247	3	1,2	7	2,8	26	10,5	56	22,7
003 Lierbach		72	—	—	1	1,4	2	2,8	10	13,9
004 Maisach		77	1	1,3	1	1,3	5	6,5	12	15,6
005 Ramsbach		291	3	1,0	6	2,1	32	11,0	58	19,9
317 100 Ortenberg		1 126	21	1,9	44	3,9	139	12,3	305	27,1
001 Ortenberg		1 126	21	1,9	44	3,9	139	12,3	305	27,1
317 102 Ottenhöfen im Schwarzw.		1 114	1	0,1	36	3,2	147	13,2	304	27,3
001 Ottenhöfen		954	1	0,1	30	3,1	121	12,7	257	26,9
002 Furschenbach		160	—	—	6	3,8	26	16,3	47	29,4
317 110 Renchen, Stadt		2 235	8	0,4	53	2,4	259	11,6	576	25,8
001 West		802	2	0,2	25	3,1	98	12,2	236	29,4
002 Ost		599	5	0,8	11	1,8	85	14,2	164	27,4
003 Ulm		602	1	0,2	14	2,3	56	9,3	120	19,9
004 Erlach		232	—	—	3	1,3	20	8,6	56	24,1
317 153 Rheinau, Stadt		3 518	22	0,6	75	2,1	413	11,7	878	25,0
001 Freistett		1 227	7	0,6	26	2,1	137	11,2	317	25,8
003 Rheinbischofsheim		625	5	0,8	15	2,4	77	12,3	166	26,6

1) Ohne Freizeitwohnungen und ohne Wohnungen in Gebäuden mit vollständiger Wohnheimnutzung. — 2) Alle Räume mit 6 m² oder mehr sowie alle Küchen. — 3) Bei Wohnungen mit 10 und

... Räumen ²⁾						Räume ²⁾³⁾ in	Fläche der	Bewohnte Wohnungen insgesamt ¹⁾⁴⁾	Räume ²⁾	Wohn- fläche	Schl.-Nr.
5		6		7 und mehr		Wohnungen insgesamt ¹⁾			je Person		
Anzahl	% von Sp. 1	Anzahl	% von Sp. 1	Anzahl	% von Sp. 1	Anzahl	m²	Anzahl		m²	
10	11	12	13	14	15	16	17	18	19	20	
57	25,6	36	16,1	48	21,5	1 155	22 959	187	1,77	35,23	005
149	23,9	92	14,8	150	24,1	3 272	64 368	603	1,73	34,02	317 085
149	23,9	92	14,8	150	24,1	3 272	64 368	603	1,73	34,02	001
165	22,7	93	12,8	163	22,4	3 746	73 686	714	1,52	29,85	317 088
165	22,7	93	12,8	163	22,4	3 746	73 686	714	1,52	29,85	001
1 380	22,8	824	13,6	1 162	19,2	30 267	605 019	5 993	1,75	35,10	317 089
788	22,6	410	11,7	519	14,9	16 571	324 180	3 460	1,82	35,55	001
12	12,1	17	17,2	30	30,3	550	11 573	97	1,62	34,09	002
64	25,8	43	17,3	58	23,4	1 331	27 539	247	1,61	33,41	003
49	23,6	33	15,9	51	24,5	1 111	23 097	208	1,71	35,53	004
68	20,0	48	14,1	66	19,4	1 704	34 890	338	1,66	33,96	005
131	26,6	78	15,9	121	24,6	2 663	53 386	491	1,85	37,00	006
114	23,0	93	18,8	131	26,4	2 713	55 664	490	1,76	36,12	007
54	20,8	39	15,0	85	32,7	1 462	30 680	257	1,65	34,77	008
100	24,4	63	15,4	101	24,7	2 162	44 010	405	1,53	31,16	009
189	23,1	165	20,2	182	22,2	4 373	86 217	802	1,56	30,72	317 093
51	19,7	58	22,4	69	26,6	1 447	28 668	253	1,39	27,62	001
138	24,7	107	19,1	113	20,2	2 926	57 549	549	1,66	32,54	002
4 675	21,4	2 282	10,5	2 333	10,7	98 483	1 938 132	20 911	1,83	36,01	317 096
221	16,2	85	6,2	81	5,9	5 502	107 353	1 337	1,73	33,82	110
381	18,9	104	5,2	73	3,6	8 030	158 933	1 990	1,85	36,53	120
551	20,2	238	8,7	228	8,4	11 747	232 213	2 224	2,02	40,77	130
651	20,4	261	8,2	256	8,0	14 014	279 900	3 022	2,04	40,74	140
167	22,8	68	9,3	55	7,5	3 174	57 502	723	1,52	27,47	150
385	20,4	192	10,2	154	8,2	8 238	164 338	1 852	1,65	32,95	160
397	20,1	121	6,1	73	3,7	8 084	145 741	1 954	1,80	32,40	170
211	25,7	90	11,0	97	11,8	3 811	74 714	809	1,64	32,12	210
176	26,7	124	18,8	134	20,3	3 477	69 695	653	1,76	35,24	220
206	20,0	153	14,8	202	19,6	5 132	101 884	1 014	1,86	36,95	310
327	23,3	180	12,8	264	18,8	6 990	138 799	1 378	1,89	37,43	320
100	20,9	96	20,1	127	26,6	2 598	53 619	474	1,90	39,32	330
254	28,3	129	14,4	129	14,4	4 416	87 759	889	1,82	36,16	410
245	23,3	187	17,8	175	16,7	5 266	103 496	1 040	1,82	35,82	420
53	19,8	36	13,4	62	23,1	1 390	27 671	268	1,83	36,41	510
104	28,5	48	13,2	51	14,0	1 780	35 380	357	1,82	36,27	520
113	24,1	84	17,9	95	20,3	2 423	50 044	462	1,71	35,35	530
133	28,4	86	18,3	77	16,4	2 411	49 091	465	1,73	35,17	540
193	22,4	121	14,0	159	18,4	4 289	83 435	849	1,73	33,74	317 097
193	22,4	121	14,0	159	18,4	4 289	83 435	849	1,73	33,74	001
410	23,9	230	13,4	331	19,3	8 669	167 593	1 668	1,69	32,82	317 098
228	22,2	111	10,8	168	16,3	4 977	95 203	1 003	1,87	35,76	001
55	22,3	33	13,4	67	27,1	1 335	25 970	239	1,53	29,90	002
17	23,6	11	15,3	31	43,1	452	9 105	71	1,45	29,06	003
24	31,2	13	16,9	21	27,3	431	7 788	73	1,35	24,54	004
86	29,6	62	21,3	44	15,1	1 474	29 527	282	1,56	31,19	005
265	23,5	155	13,8	197	17,5	5 521	110 966	1 104	1,84	37,03	317 100
265	23,5	155	13,8	197	17,5	5 521	110 966	1 104	1,84	37,03	001
262	23,5	151	13,6	213	19,1	5 622	112 822	1 090	1,66	33,29	317 102
226	23,7	132	13,8	187	19,6	4 849	97 293	935	1,69	33,89	001
36	22,5	19	11,9	26	16,3	773	15 529	155	1,49	29,98	002
575	25,7	375	16,8	389	17,4	11 375	226 701	2 189	1,79	35,72	317 110
226	28,2	121	15,1	94	11,7	3 879	76 767	775	1,79	35,48	001
124	20,7	110	18,4	100	16,7	3 000	60 365	590	1,84	37,00	002
167	27,7	107	17,8	137	22,8	3 235	64 551	594	1,80	35,95	003
58	25,0	37	15,9	58	25,0	1 261	25 018	230	1,67	33,08	004
870	24,7	606	17,2	654	18,6	17 991	372 391	3 460	1,77	36,74	317 153
335	27,3	210	17,1	195	15,9	6 163	124 915	1 211	1,81	36,66	001
150	24,0	96	15,4	116	18,6	3 166	65 449	610	1,79	37,06	003

mehr Räumen werden jeweils 10 Räume zugrunde gelegt. — 4) Ohne Wohnungen, für die keine Angaben zum Haushalt/zur Person vorliegen.

Noch: **3. Wohnungen in den Gemeindeteilen Baden-Württembergs am 25. Mai 1987 nach Anzahl der Räume**

Schl.-Nr.	Gemeinde Gemeindeteil	Wohnungen insgesamt ¹⁾	Davon mit								
			1		2		3		4		
			Anzahl		% von Sp. 1	Anzahl		% von Sp. 1	Anzahl		% von Sp. 1
			1	2	3	4	5	6	7	8	9
noch: Rheinau, Stadt											
005	Diersheim	334	5	1,5	6	1,8	42	12,6	73	21,9	
007	Linx	328	2	0,6	13	4,0	37	11,3	76	23,2	
009	Helmlingen	286	—	—	4	1,4	44	15,4	68	23,8	
011	Memprechtshofen	274	1	0,4	4	1,5	38	13,9	71	25,9	
013	Honau	225	2	0,9	2	0,9	17	7,6	55	24,4	
015	Holzhausen	150	—	—	3	2,0	14	9,3	37	24,7	
017	Hausgereut	69	—	—	2	2,9	7	10,1	15	21,7	
317 113	Ringsheim	740	1	0,1	20	2,7	91	12,3	184	24,9	
001	Ringsheim	740	1	0,1	20	2,7	91	12,3	184	24,9	
317 114	Rust	955	12	1,3	31	3,2	122	12,8	263	27,5	
001	Rust	955	12	1,3	31	3,2	122	12,8	263	27,5	
317 116	Sasbach	1 656	17	1,0	47	2,8	209	12,6	393	23,7	
001	Sasbach	1 085	9	0,8	34	3,1	133	12,3	256	23,6	
002	Obersasbach	571	8	1,4	13	2,3	76	13,3	137	24,0	
317 118	Sasbachwalden	1 095	67	6,1	158	14,4	265	24,2	174	15,9	
001	Sasbachwalden	1 095	67	6,1	158	14,4	265	24,2	174	15,9	
317 121	Schuttertal	1 068	8	0,7	30	2,8	150	14,0	289	27,1	
001	Dörlinbach	345	3	0,9	9	2,6	53	15,4	105	30,4	
002	Schuttertal	372	4	1,1	8	2,2	50	13,4	87	23,4	
003	Schweighausen	351	1	0,3	13	3,7	47	13,4	97	27,6	
317 122	Schutterwald	2 183	21	1,0	69	3,2	195	8,9	488	22,4	
001	Schutterwald	1 664	19	1,1	54	3,2	152	9,1	369	22,2	
002	Langhurst	286	—	—	10	3,5	22	7,7	63	22,0	
003	Höfen	233	2	0,9	5	2,1	21	9,0	56	24,0	
317 150	Schwanau	2 100	9	0,4	49	2,3	287	13,7	610	29,0	
001	Ottenheim	818	3	0,4	16	2,0	113	13,8	244	29,8	
002	Allmannsweiler	420	1	0,2	8	1,9	62	14,8	116	27,6	
003	Nonnenweiler	662	5	0,8	23	3,5	91	13,7	194	29,3	
004	Wittenweiler	200	—	—	2	1,0	21	10,5	56	28,0	
317 126	Seebach	463	2	0,4	11	2,4	59	12,7	107	23,1	
001	Seebach	463	2	0,4	11	2,4	59	12,7	107	23,1	
317 127	Seelbach	1 835	20	1,1	51	2,8	248	13,5	503	27,4	
001	Seelbach	1 605	18	1,1	48	3,0	226	14,1	443	27,6	
002	Schönberg	56	—	—	—	—	3	5,4	13	23,2	
003	Wittelbach	174	2	1,1	3	1,7	19	10,9	47	27,0	
317 129	Steinach	1 143	7	0,6	22	1,9	89	7,8	287	25,1	
001	Steinach	806	5	0,6	13	1,6	58	7,2	214	26,6	
002	Welschensteinach	337	2	0,6	9	2,7	31	9,2	73	21,7	
317 141	Willstätt	2 713	17	0,6	76	2,8	297	10,9	663	24,4	
001	Willstätt	916	2	0,2	12	1,3	113	12,3	231	25,2	
002	Sand	488	5	1,0	15	3,1	44	9,0	131	26,8	
003	Hesselhurst	248	1	0,4	4	1,6	29	11,7	54	21,8	
004	Eckartsweiler	407	3	0,7	22	5,4	41	10,1	87	21,4	
005	Legelshurst	654	6	0,9	23	3,5	70	10,7	160	24,5	
317 145	Wolfach, Stadt	2 336	32	1,4	63	2,7	379	16,2	729	31,2	
001	Wolfach	1 641	29	1,8	48	2,9	298	18,2	556	33,9	
002	Kinzigtal	311	3	1,0	8	2,6	31	10,0	76	24,4	
003	Kirnbach	384	—	—	7	1,8	50	13,0	97	25,3	
317 146	Zell am Harmersbach,St.	2 390	44	1,8	81	3,4	296	12,4	617	25,8	
001	Zell am Harmersbach	1 295	32	2,5	56	4,3	173	13,4	382	29,5	
002	Unterharmersbach	839	11	1,3	21	2,5	101	12,0	188	22,4	
003	Unterentersbach	214	—	—	4	1,9	20	9,3	38	17,8	
004	Oberentersbach	42	1	2,4	—	—	2	4,8	9	21,4	
Ortenaukreis		138 938	2 033	1,5	4 984	3,6	20 261	14,6	40 252	29,0	

1) Ohne Freizeitwohnungen und ohne Wohnungen in Gebäuden mit vollständiger Wohnheimnutzung. — 2) Alle Räume mit 6 m² oder mehr sowie alle Küchen. — 3) Bei Wohnungen mit 10 und

... Räumen ²⁾						Räume ²⁾³⁾ in	Fläche der	Bewohnte Wohnungen insgesamt ¹⁾⁴⁾	Räume ²⁾	Wohn- fläche	Schl.-Nr.
5		6		7 und mehr		Wohnungen insgesamt ¹⁾			je Person		
Anzahl	% von Sp. 1	Anzahl	% von Sp. 1	Anzahl	% von Sp. 1	Anzahl	m²	Anzahl		m²	
10	11	12	13	14	15	16	17	18	19	20	
69	20,7	60	18,0	79	23,7	1 748	36 768	330	1,77	37,21	005
78	23,8	57	17,4	65	19,8	1 687	36 048	322	1,81	38,76	007
61	21,3	48	16,8	61	21,3	1 492	32 035	281	1,64	35,39	009
61	22,3	43	15,7	56	20,4	1 410	29 213	267	1,77	36,61	011
59	26,2	47	20,9	43	19,1	1 182	24 112	224	1,75	35,70	013
42	28,0	28	18,7	26	17,3	784	15 961	148	1,71	34,93	015
15	21,7	17	24,6	13	18,8	359	7 890	67	1,72	37,89	017
184	24,9	127	17,2	133	18,0	3 762	76 337	709	1,82	37,02	317 113
184	24,9	127	17,2	133	18,0	3 762	76 337	709	1,82	37,02	001
203	21,3	152	15,9	172	18,0	4 738	97 076	920	1,70	34,70	317 114
203	21,3	152	15,9	172	18,0	4 738	97 076	920	1,70	34,70	001
406	24,5	250	15,1	334	20,2	8 470	170 339	1 621	1,76	35,47	317 116
277	25,5	173	15,9	203	18,7	5 505	111 282	1 060	1,76	35,73	001
129	22,6	77	13,5	131	22,9	2 965	59 057	561	1,76	34,99	002
190	17,4	108	9,9	133	12,1	4 551	94 895	1 079	1,68	35,08	317 118
190	17,4	108	9,9	133	12,1	4 551	94 895	1 079	1,68	35,08	001
231	21,6	129	12,1	231	21,6	5 414	108 698	943	1,50	30,16	317 121
78	22,6	30	8,7	67	19,4	1 691	33 518	290	1,55	30,69	001
77	20,7	50	13,4	96	25,8	1 950	39 416	323	1,47	29,89	002
76	21,7	49	14,0	68	19,4	1 773	35 764	330	1,49	30,00	003
501	23,0	404	18,5	505	23,1	11 584	235 656	2 162	1,82	37,09	317 122
396	23,8	307	18,4	367	22,1	8 749	177 233	1 652	1,86	37,56	001
56	19,6	54	18,9	81	28,3	1 577	32 194	281	1,73	35,30	002
49	21,0	43	18,5	57	24,5	1 258	26 229	229	1,74	36,20	003
450	21,4	334	15,9	361	17,2	10 458	209 012	1 890	1,81	35,99	317 150
171	20,9	142	17,4	129	15,8	4 050	80 376	749	1,80	35,68	001
94	22,4	61	14,5	78	18,6	2 118	42 524	382	1,76	35,42	002
130	19,6	95	14,4	124	18,7	3 277	65 543	579	1,80	35,90	003
55	27,5	36	18,0	30	15,0	1 013	20 569	180	1,92	38,91	004
103	22,2	63	13,6	118	25,5	2 471	49 621	444	1,61	32,36	317 126
103	22,2	63	13,6	118	25,5	2 471	49 621	444	1,61	32,36	001
445	24,3	270	14,7	298	16,2	9 034	182 128	1 684	1,77	35,79	317 127
392	24,4	228	14,2	250	15,6	7 828	157 757	1 483	1,80	36,34	001
10	17,9	12	21,4	18	32,1	332	7 149	53	1,49	32,25	002
43	24,7	30	17,2	30	17,2	874	17 222	148	1,64	32,61	003
299	26,2	168	14,7	271	23,7	6 089	121 358	1 131	1,61	32,07	317 129
211	26,2	112	13,9	193	23,9	4 301	85 188	798	1,67	33,16	001
88	26,1	56	16,6	78	23,1	1 788	36 170	333	1,47	29,75	002
717	26,4	443	16,3	500	18,4	13 848	284 818	2 644	1,80	37,01	317 141
274	29,9	148	16,2	136	14,8	4 615	95 097	869	1,86	38,55	001
141	28,9	72	14,8	80	16,4	2 445	48 817	482	1,79	35,82	002
68	27,4	44	17,7	48	19,4	1 293	26 882	244	1,82	37,86	003
95	23,3	71	17,4	88	21,6	2 108	43 590	402	1,77	36,59	004
139	21,3	108	16,5	148	22,6	3 387	70 432	647	1,73	35,93	005
491	21,0	290	12,4	352	15,1	11 193	220 610	2 288	1,82	35,98	317 145
308	18,8	185	11,3	217	13,2	7 621	147 703	1 606	1,91	36,97	001
77	24,8	50	16,1	66	21,2	1 626	33 522	300	1,58	32,58	002
106	27,6	55	14,3	69	18,0	1 946	39 385	382	1,76	35,55	003
590	24,7	345	14,4	417	17,4	11 920	239 667	2 349	1,81	36,42	317 146
297	22,9	155	12,0	200	15,4	6 193	121 678	1 277	1,89	37,23	001
216	25,7	139	16,6	163	19,4	4 334	88 845	823	1,74	35,58	002
66	30,8	44	20,6	42	19,6	1 156	23 813	209	1,72	35,56	003
11	26,2	7	16,7	12	28,6	237	5 331	40	1,61	36,63	004
31 814	22,9	18 214	13,1	21 380	15,4	669 153	13 376 633	131 988	1,78	35,58	

mehr Räumen werden jeweils 10 Räume zugrunde gelegt. – 4) Ohne Wohnungen, für die keine Angaben zum Haushalt/zur Person vorliegen.

Noch: 3. Wohnungen in den Gemeindeteilen Baden-Württembergs am 25. Mai 1987 nach Anzahl der Räume

Schl.-Nr.	Gemeinde Gemeindeteil	Wohnungen insgesamt ¹⁾	Davon mit								
			1		2		3		4		
			Anzahl		% von Sp. 1	Anzahl		% von Sp. 1	Anzahl		% von Sp. 1
			1	2	3	4	5	6	7	8	9
Region Südlicher Oberrhein		348 634	10 246	2,9	18 799	5,4	59 080	16,9	102 669	29,4	
Region Schwarzwald-Baar-Heuberg											
Landkreise											
325	Rottweil										
325 001	Aichhalden	1 445	8	0,6	19	1,3	148	10,2	365	25,3	
010	Aichhalden	944	5	0,5	14	1,5	103	10,9	265	28,1	
020	Rötenberg	501	3	0,6	5	1,0	45	9,0	100	20,0	
325 009	Bösingen	917	1	0,1	11	1,2	86	9,4	211	23,0	
010	Herrenzimmern	445	—	—	5	1,1	54	12,1	121	27,2	
020	Bösingen	472	1	0,2	6	1,3	32	6,8	90	19,1	
325 072	Deißlingen	1 919	5	0,3	43	2,2	249	13,0	400	20,8	
010	Deißlingen	1 325	3	0,2	29	2,2	168	12,7	280	21,1	
020	Lauffen	594	2	0,3	14	2,4	81	13,6	120	20,2	
325 011	Dietingen	1 203	1	0,1	12	1,0	92	7,6	250	20,8	
001	Dietingen	477	1	0,2	10	2,1	29	6,1	93	19,5	
002	Irslingen	269	—	—	—	—	22	8,2	54	20,1	
003	Böhringen	287	—	—	2	0,7	26	9,1	66	23,0	
004	Rotenzimmern	111	—	—	—	—	10	9,0	23	20,7	
005	Gößlingen	59	—	—	—	—	5	8,5	14	23,7	
325 012	Dornhan, Stadt	2 037	8	0,4	27	1,3	227	11,1	449	22,0	
010	Dornhan	826	5	0,6	9	1,1	92	11,1	188	22,8	
020	Fürnsal	142	1	0,7	1	0,7	13	9,2	32	22,5	
030	Leinstetten	221	1	0,5	4	1,8	22	10,0	49	22,2	
040	Bettenhausen	84	—	—	1	1,2	16	19,0	20	23,8	
050	Marschalkenzimmern	365	—	—	7	1,9	44	12,1	83	22,7	
060	Weiden	284	—	—	5	1,8	27	9,5	55	19,4	
070	Busenweiler	78	1	1,3	—	—	8	10,3	15	19,2	
080	Gundelshausen	37	—	—	—	—	5	13,5	7	18,9	
325 014	Dunningen	1 662	5	0,3	23	1,4	140	8,4	352	21,2	
001	Dunningen	927	3	0,3	16	1,7	66	7,1	191	20,6	
002	Lackendorf	173	1	0,6	—	—	20	11,6	35	20,2	
003	Seedorf	562	1	0,2	7	1,2	54	9,6	126	22,4	
325 015	Epfendorf	1 179	14	1,2	42	3,6	127	10,8	270	22,9	
010	Epfendorf	652	12	1,8	34	5,2	70	10,7	156	23,9	
020	Talhausen	66	1	1,5	—	—	9	13,6	14	21,2	
030	Harthausen	174	1	0,6	4	2,3	17	9,8	35	20,1	
040	Trichtingen	287	—	—	4	1,4	31	10,8	65	22,6	
325 071	Eschbronn	727	9	1,2	10	1,4	78	10,7	153	21,0	
001	Locherhof	324	4	1,2	3	0,9	33	10,2	89	27,5	
002	Mariazell	403	5	1,2	7	1,7	45	11,2	64	15,9	
325 070	Fluorn-Winzeln	1 048	3	0,3	13	1,2	130	12,4	230	21,9	
001	Winzeln	525	2	0,4	5	1,0	61	11,6	103	19,6	
002	Fluorn	523	1	0,2	8	1,5	69	13,2	127	24,3	
325 024	Hardt	759	—	—	11	1,4	69	9,1	174	22,9	
001	Hardt	759	—	—	11	1,4	69	9,1	174	22,9	
325 036	Lauterbach	1 301	8	0,6	17	1,3	173	13,3	402	30,9	
001	Lauterbach	1 301	8	0,6	17	1,3	173	13,3	402	30,9	
325 045	Oberndorf am Neckar,St.	5 660	62	1,1	112	2,0	688	12,2	1 623	28,7	
010	Oberndorf am Neckar	3 114	49	1,6	68	2,2	450	14,5	983	31,6	
020	Aistaig	692	10	1,4	11	1,6	87	12,6	180	26,0	
030	Altobberndorf	324	—	—	1	0,3	25	7,7	95	29,3	
040	Beffendorf	309	—	—	3	1,0	22	7,1	68	22,0	

1) Ohne Freizeitwohnungen und ohne Wohnungen in Gebäuden mit vollständiger Wohnheimnutzung. — 2) Alle Räume mit 6 m² oder mehr sowie alle Küchen. — 3) Bei Wohnungen mit 10 und

... Räumen ²⁾						Räume ²⁾³⁾ in	Fläche der	Bewohnte Wohnungen insgesamt ¹⁾⁴⁾	Räume ²⁾	Wohn- fläche	Schl.-Nr.
5		6		7 und mehr		Wohnungen insgesamt ¹⁾		je Person			
Anzahl	% von Sp. 1	Anzahl	% von Sp. 1	Anzahl	% von Sp. 1	Anzahl	m ²	Anzahl		m ²	
10	11	12	13	14	15	16	17	18	19	20	
72 567	20.8	40 684	11.7	44 589	12.8	1 591 718	31 715 716	338 545	1,76	35,07	

Region Schwarzwald-Baar-Heuberg

											325
402	27,8	235	16,3	268	18,5	7 473	143 479	1 401	1,82	35,02	325 001
254	26,9	134	14,2	169	17,9	4 799	92 616	920	1,85	35,73	010
148	29,5	101	20,2	99	19,8	2 674	50 863	481	1,78	33,79	020
227	24,8	170	18,5	211	23,0	4 916	96 313	879	1,69	33,20	325 009
105	23,6	70	15,7	90	20,2	2 292	45 359	429	1,67	33,13	010
122	25,8	100	21,2	121	25,6	2 624	50 954	450	1,71	33,28	020
519	27,0	347	18,1	356	18,6	9 849	193 723	1 870	1,87	36,81	325 072
378	28,5	222	16,8	245	18,5	6 775	131 881	1 286	1,90	37,07	010
141	23,7	125	21,0	111	18,7	3 074	61 842	584	1,80	36,27	020
332	27,6	249	20,7	267	22,2	6 489	123 204	1 181	1,85	35,30	325 011
116	24,3	97	20,3	131	27,5	2 643	51 422	474	1,94	37,68	001
77	28,6	62	23,0	54	20,1	1 450	27 164	264	1,79	33,59	002
75	26,1	61	21,3	57	19,9	1 523	28 544	280	1,78	33,36	003
44	39,6	20	18,0	14	12,6	565	10 711	106	1,95	37,53	004
20	33,9	9	15,3	11	18,6	308	5 363	57	1,72	30,25	005
535	26,3	375	18,4	416	20,4	10 699	206 497	1 957	1,87	36,14	325 012
208	25,2	152	18,4	172	20,8	4 326	82 641	796	1,94	37,22	010
34	23,9	23	16,2	38	26,8	784	15 283	138	1,82	35,55	020
64	29,0	36	16,3	45	20,4	1 173	24 036	212	1,74	35,80	030
19	22,6	14	16,7	14	16,7	417	8 029	76	1,74	33,40	040
98	26,8	59	16,2	74	20,3	1 888	36 258	351	1,87	36,05	050
80	28,2	68	23,9	49	17,3	1 496	28 440	276	1,88	35,74	060
24	30,8	15	19,2	15	19,2	415	7 561	73	1,70	30,98	070
8	21,6	8	21,6	9	24,3	200	4 249	35	1,83	39,21	080
457	27,5	327	19,7	358	21,5	8 911	172 095	1 636	1,78	34,39	325 014
261	28,2	185	20,0	205	22,1	5 015	96 101	911	1,81	34,64	001
43	24,9	36	20,8	38	22,0	924	18 600	173	1,75	35,29	002
153	27,2	106	18,9	115	20,5	2 972	57 394	552	1,74	33,69	003
312	26,5	196	16,6	218	18,5	6 021	117 814	1 147	1,78	34,92	325 015
160	24,5	103	15,8	117	17,9	3 276	63 319	634	1,79	34,59	010
12	18,2	12	18,2	18	27,3	352	6 932	63	1,76	34,72	020
61	35,1	26	14,9	30	17,2	897	17 935	170	1,78	35,65	030
79	27,5	55	19,2	53	18,5	1 496	29 628	280	1,78	35,26	040
200	27,5	149	20,5	128	17,6	3 740	73 351	677	1,76	34,58	325 071
94	29,0	55	17,0	46	14,2	1 613	32 233	301	1,65	33,13	001
106	26,3	94	23,3	82	20,3	2 127	41 118	376	1,85	35,80	002
316	30,2	160	15,3	196	18,7	5 400	105 067	1 007	1,74	33,84	325 070
152	29,0	92	17,5	110	21,0	2 780	54 715	498	1,70	33,54	001
164	31,4	68	13,0	86	16,4	2 620	50 352	509	1,78	34,17	002
218	28,7	133	17,5	154	20,3	4 007	78 679	749	1,70	33,45	325 024
218	28,7	133	17,5	154	20,3	4 007	78 679	749	1,70	33,45	001
368	28,3	160	12,3	173	13,3	6 349	119 385	1 268	1,80	33,93	325 036
368	28,3	160	12,3	173	13,3	6 349	119 385	1 268	1,80	33,93	001
1 512	26,7	840	14,8	823	14,5	27 719	529 622	5 482	1,87	35,70	325 045
824	26,5	379	12,2	361	11,6	14 600	277 341	3 004	1,88	35,70	010
191	27,6	94	13,6	119	17,2	3 437	65 691	670	1,98	37,92	020
79	24,4	62	19,1	62	19,1	1 708	33 765	320	1,90	37,59	030
91	29,4	64	20,7	61	19,7	1 649	32 362	302	1,66	32,73	040

mehr Räumen werden jeweils 10 Räume zugrunde gelegt. – 4) Ohne Wohnungen, für die keine Angaben zum Haushalt/zur Person vorliegen.

Noch: 3. Wohnungen in den Gemeindeteilen Baden-Württembergs am 25. Mai 1987 nach Anzahl der Räume

Schl.-Nr.	Gemeinde Gemeindeteil	Wohnungen insgesamt ¹⁾	Davon mit							
			1		2		3		4	
			Anzahl	% von Sp. 1	Anzahl	% von Sp. 1	Anzahl	% von Sp. 1	Anzahl	% von Sp. 1
			1	2	3	4	5	6	7	8
noch: Oberndorf am Neckar,St.										
050	Bochingen	533	2	0,4	13	2,4	38	7,1	119	22,3
060	Boll	277	1	0,4	5	1,8	32	11,6	61	22,0
070	Hochmössingen	411	—	—	11	2,7	34	8,3	117	28,5
325 049	Rottweil, Stadt	9 071	153	1,7	331	3,6	1 256	13,8	2 728	30,1
010	Rottweil	6 950	126	1,8	294	4,2	1 053	15,2	2 296	33,0
020	Bühlingen	343	4	1,2	10	2,9	42	12,2	61	17,8
030	Feckenhausen	100	—	—	2	2,0	9	9,0	17	17,0
040	Gölldorf	662	7	1,1	12	1,8	59	8,9	177	26,7
050	Hausen	311	1	0,3	6	1,9	20	6,4	46	14,8
060	Neufra	373	2	0,5	4	1,1	45	12,1	77	20,6
070	Neukirch	172	13	7,6	3	1,7	12	7,0	28	16,3
080	Zepfenhan	160	—	—	—	—	16	10,0	26	16,3
325 050	Schenkenzell	719	6	0,8	13	1,8	93	12,9	177	24,6
010	Schenkenzell	584	6	1,0	11	1,9	85	14,6	152	26,0
020	Kaltbrunn	135	—	—	2	1,5	8	5,9	25	18,5
325 051	Schiltach, Stadt	1 540	11	0,7	43	2,8	236	15,3	467	30,3
001	Schiltach	1 228	10	0,8	39	3,2	190	15,5	375	30,5
002	Lehengericht	312	1	0,3	4	1,3	46	14,7	92	29,5
325 053	Schramberg, Stadt	7 564	76	1,0	185	2,4	1 043	13,8	2 656	35,1
010	Schramberg	3 960	19	0,5	104	2,6	605	15,3	1 636	41,3
020	Sulgen	2 826	49	1,7	68	2,4	346	12,2	853	30,2
030	Schönbronn	49	—	—	1	2,0	6	12,2	12	24,5
040	Heiligenbronn	142	3	2,1	2	1,4	17	12,0	28	19,7
050	Waldmössingen	587	5	0,9	10	1,7	69	11,8	127	21,6
325 057	Sulz am Neckar, Stadt	3 979	35	0,9	109	2,7	452	11,4	937	23,5
010	Sulz am Neckar	1 518	27	1,8	51	3,4	200	13,2	401	26,4
020	Bergfelden	473	2	0,4	13	2,7	49	10,4	96	20,3
030	Dürrenmettstetten	146	—	—	1	0,7	4	2,7	18	12,3
040	Fischingen	267	—	—	3	1,1	32	12,0	54	20,2
050	Glatt	244	—	—	7	2,9	23	9,4	66	27,0
060	Holzhausen	278	2	0,7	5	1,8	29	10,4	54	19,4
070	Hopfau	242	2	0,8	11	4,5	35	14,5	58	24,0
080	Mühlheim	317	1	0,3	9	2,8	37	11,7	80	25,2
090	Renfrizhausen	219	—	—	5	2,3	21	9,6	56	25,6
100	Sigmarswangen	275	1	0,4	4	1,5	22	8,0	54	19,6
325 058	Tennenbronn	1 288	5	0,4	28	2,2	154	12,0	317	24,6
001	Tennenbronn	1 288	5	0,4	28	2,2	154	12,0	317	24,6
325 060	Villingendorf	931	11	1,2	22	2,4	131	14,1	216	23,2
010	Villingendorf	931	11	1,2	22	2,4	131	14,1	216	23,2
325 061	Vöhringen	1 250	4	0,3	17	1,4	115	9,2	298	23,8
010	Vöhringen	928	4	0,4	12	1,3	92	9,9	220	23,7
020	Wittershausen	322	—	—	5	1,6	23	7,1	78	24,2
325 064	Wellendingen	889	3	0,3	12	1,3	92	10,3	155	17,4
010	Wellendingen	598	3	0,5	11	1,8	72	12,0	104	17,4
020	Wilflingen	291	—	—	1	0,3	20	6,9	51	17,5
325 069	Zimmern ob Rottweil	1 734	14	0,8	48	2,8	233	13,4	351	20,2
001	Zimmern ob Rottweil	1 082	12	1,1	31	2,9	154	14,2	211	19,5
002	Horgen	259	2	0,8	8	3,1	34	13,1	56	21,6
003	Flözlingen	204	—	—	1	0,5	23	11,3	51	25,0
004	Stetten ob Rottweil	189	—	—	8	4,2	22	11,6	33	17,5
	Rottweil	48 822	442	0,9	1 148	2,4	6 012	12,3	13 181	27,0
326	Schwarzwald-Baar-Kreis									
326 003	Bad Dürrheim, Stadt	4 633	317	6,8	240	5,2	847	18,3	1 234	26,6
001	Bad Dürrheim	3 270	310	9,5	213	6,5	705	21,6	936	28,6
003	Hochemmingen	308	7	2,3	9	2,9	37	12,0	62	20,1
004	Ober-Unterbaldingen	393	—	—	5	1,3	29	7,4	84	21,4
005	Sunthausen	256	—	—	6	2,3	20	7,8	66	25,8

1) Ohne Freizeitwohnungen und ohne Wohnungen in Gebäuden mit vollständiger Wohnheimnutzung. — 2) Alle Räume mit 6 m² oder mehr sowie alle Küchen. — 3) Bei Wohnungen mit 10 und

... Räumen ²⁾						Räume ²⁾³⁾ in	Fläche der	Bewohnte Wohnungen insgesamt ¹⁾⁴⁾	Räume ²⁾	Wohn- fläche	Schl.-Nr.
5		6		7 und mehr		Wohnungen insgesamt ¹⁾			je Person		
Anzahl	% von Sp. 1	Anzahl	% von Sp. 1	Anzahl	% von Sp. 1	Anzahl	m²	Anzahl		m²	
10	11	12	13	14	15	16	17	18	19	20	
143	26,8	121	22,7	97	18,2	2 806	53 171	519	1,85	35,03	050
75	27,1	49	17,7	54	19,5	1 433	27 095	270	1,89	35,87	060
109	26,5	71	17,3	69	16,8	2 086	40 197	397	1,77	34,15	070
2 173	24,0	1 179	13,0	1 251	13,8	43 135	830 980	8 906	1,88	36,23	325 049
1 641	23,6	752	10,8	788	11,3	31 903	611 382	6 823	1,90	36,47	010
77	22,4	62	18,1	87	25,4	1 832	35 752	334	1,82	35,53	020
24	24,0	26	26,0	22	22,0	539	10 534	98	1,95	38,16	030
174	26,3	117	17,7	116	17,5	3 372	64 118	654	1,81	34,48	040
85	27,3	67	21,5	86	27,7	1 749	35 198	306	1,84	37,07	050
97	26,0	68	18,2	80	21,4	1 960	38 968	366	1,90	37,85	060
39	22,7	42	24,4	35	20,3	894	18 069	170	1,67	33,68	070
36	22,5	45	28,1	37	23,1	886	16 959	155	1,72	32,77	080
145	20,2	123	17,1	162	22,5	3 759	72 330	698	1,85	35,66	325 050
118	20,2	91	15,6	121	20,7	2 977	57 367	568	1,89	36,42	010
27	20,0	32	23,7	41	30,4	782	14 963	130	1,72	33,01	020
365	23,7	200	13,0	218	14,2	7 413	141 454	1 501	1,87	35,59	325 051
292	23,8	146	11,9	176	14,3	5 879	111 673	1 198	1,91	36,15	001
73	23,4	54	17,3	42	13,5	1 534	29 781	303	1,73	33,67	002
1 855	24,5	860	11,4	889	11,8	35 482	656 538	7 389	1,93	35,68	325 053
860	21,7	362	9,1	374	9,4	17 931	323 444	3 856	2,02	36,40	010
768	27,2	362	12,8	380	13,4	13 574	255 256	2 782	1,88	35,29	020
17	34,7	9	18,4	4	8,2	236	4 490	42	1,69	32,32	030
39	27,5	31	21,8	22	15,5	719	13 757	138	1,74	33,35	040
171	29,1	96	16,4	109	18,6	3 022	59 591	571	1,74	34,43	050
1 096	27,5	658	16,5	692	17,4	20 200	388 769	3 844	1,80	34,71	325 057
407	26,8	209	13,8	223	14,7	7 385	140 540	1 483	1,85	35,14	010
130	27,5	81	17,1	102	21,6	2 487	48 713	447	1,73	33,90	020
36	24,7	40	27,4	47	32,2	876	17 425	144	1,66	33,00	030
73	27,3	49	18,4	56	21,0	1 414	25 951	250	1,75	32,14	040
62	25,4	38	15,6	48	19,7	1 262	24 990	236	1,81	35,74	050
78	28,1	61	21,9	49	17,6	1 442	27 920	270	1,84	35,67	060
61	25,2	40	16,5	35	14,5	1 187	24 242	226	1,84	37,56	070
81	25,6	53	16,7	56	17,7	1 606	30 388	310	1,83	34,66	080
65	29,7	43	19,6	29	13,2	1 110	21 167	211	1,78	34,02	090
103	37,5	44	16,0	47	17,1	1 431	27 433	267	1,78	34,19	100
335	26,0	201	15,6	248	19,3	6 610	125 534	1 260	1,69	32,18	325 058
335	26,0	201	15,6	248	19,3	6 610	125 534	1 260	1,69	32,18	001
199	21,4	157	16,9	195	20,9	4 742	92 469	923	1,78	34,70	325 060
199	21,4	157	16,9	195	20,9	4 742	92 469	923	1,78	34,70	010
367	29,4	241	19,3	208	16,6	6 478	123 412	1 210	1,85	35,39	325 061
271	29,2	172	18,5	157	16,9	4 780	91 962	903	1,85	35,57	010
96	29,8	69	21,4	51	15,8	1 698	31 450	307	1,87	34,85	020
245	27,6	183	20,6	199	22,4	4 756	93 292	868	1,93	37,85	325 064
148	24,7	124	20,7	136	22,7	3 173	63 279	583	1,91	38,20	010
97	33,3	59	20,3	63	21,6	1 583	30 013	285	1,96	37,14	020
448	25,8	293	16,9	347	20,0	8 891	178 204	1 694	1,78	35,62	325 069
277	25,6	180	16,6	217	20,1	5 512	110 784	1 066	1,79	36,06	001
57	22,0	45	17,4	57	22,0	1 345	27 196	247	1,81	36,71	002
61	29,9	30	14,7	38	18,6	1 050	20 945	197	1,68	33,57	003
53	28,0	38	20,1	35	18,5	984	19 279	184	1,74	33,98	004
12 626	25,9	7 436	15,2	7 977	16,3	243 039	4 662 211	47 547	1,84	35,36	
											326
871	18,8	546	11,8	578	12,5	20 443	413 240	4 420	1,88	38,18	326 003
545	16,7	268	8,2	293	9,0	13 238	270 804	3 123	1,92	39,30	001
71	23,1	67	21,8	55	17,9	1 578	32 165	298	1,81	36,83	003
89	22,6	89	22,6	97	24,7	2 174	42 056	378	1,81	35,08	004
63	24,6	46	18,0	55	21,5	1 351	27 352	254	1,86	37,75	005

mehr Räumen werden jeweils 10 Räume zugrunde gelegt. – 4) Ohne Wohnungen, für die keine Angaben zum Haushalt/zur Person vorliegen.

Noch: 3. Wohnungen in den Gemeindeteilen Baden-Württembergs am 25. Mai 1987 nach Anzahl der Räume

Schl.-Nr.	Gemeinde Gemeindeteil	Wohnungen insgesamt ¹⁾	Davon mit								
			1		2		3		4		
			Anzahl		% von Sp. 1	Anzahl	% von Sp. 1	Anzahl	% von Sp. 1	Anzahl	% von Sp. 1
			1	2	3	4	5	6	7	8	9
noch: Bad Dürkheim, Stadt											
006 Biesingen		131	—	—	1	0,8	14	10,7	18	13,7	
007 Öfingen		275	—	—	6	2,2	42	15,3	68	24,7	
326 005 Blumberg, Stadt		3 602	44	1,2	108	3,0	571	15,9	1 036	28,8	
001 Mitte		212	—	—	12	5,7	25	11,8	51	24,1	
002 West		431	17	3,9	11	2,6	79	18,3	134	31,1	
003 Nord		292	15	5,1	3	1,0	101	34,6	90	30,8	
004 Nordost		569	3	0,5	21	3,7	126	22,1	228	40,1	
005 Süd		288	—	—	2	0,7	23	8,0	89	30,9	
006 Ost		320	5	1,6	23	7,2	59	18,4	85	26,6	
007 Zollhaus		129	—	—	5	3,9	8	6,2	40	31,0	
008 Randen		36	—	—	2	5,6	3	8,3	7	19,4	
009 Achdorf-Untertal		93	—	—	5	5,4	8	8,6	17	18,3	
010 Achdorf-Obertal		47	—	—	1	2,1	6	12,8	14	29,8	
012 Epfenhofen		110	—	—	1	0,9	11	10,0	32	29,1	
013 Fützen		238	—	—	7	2,9	24	10,1	56	23,5	
014 Hondingen		157	1	0,6	3	1,9	16	10,2	37	23,6	
015 Kommungen		84	1	1,2	—	—	11	13,1	14	16,7	
016 Nordhalden		65	—	—	3	4,6	5	7,7	20	30,8	
017 Riedböhringen		268	—	—	4	1,5	36	13,4	67	25,0	
018 Riedöschingen		263	2	0,8	5	1,9	30	11,4	55	20,9	
326 006 Bräunlingen, Stadt		1 821	13	0,7	46	2,5	219	12,0	453	24,9	
001 Bräunlingen		1 357	11	0,8	39	2,9	175	12,9	351	25,9	
002 Döggingen		294	1	0,3	6	2,0	35	11,9	62	21,1	
003 Bruggen		29	—	—	—	—	1	3,4	8	27,6	
004 Waldhausen		48	—	—	1	2,1	1	2,1	10	20,8	
005 Unterbränd		78	1	1,3	—	—	7	9,0	18	23,1	
006 Mistelbrunn		15	—	—	—	—	—	—	4	26,7	
326 075 Brigachtal		1 730	15	0,9	60	3,5	252	14,6	473	27,3	
001 Klengen		804	5	0,6	29	3,6	91	11,3	221	27,5	
002 Kirchdorf		606	6	1,0	24	4,0	119	19,6	171	28,2	
003 Überauchen		320	4	1,3	7	2,2	42	13,1	81	25,3	
326 010 Dauchingen		1 121	13	1,2	35	3,1	125	11,2	279	24,9	
001 Dauchingen		1 121	13	1,2	35	3,1	125	11,2	279	24,9	
326 012 Donaueschingen, Stadt		7 238	97	1,3	252	3,5	1 113	15,4	2 128	29,4	
010 Donaueschingen		5 383	91	1,7	211	3,9	867	16,1	1 774	33,0	
020 Aasen		350	1	0,3	8	2,3	59	16,9	57	16,3	
030 Grüningen		251	—	—	8	3,2	37	14,7	70	27,9	
040 Heidenhofen		79	—	—	1	1,3	5	6,3	22	27,8	
050 Hubertshofen		96	—	—	—	—	8	8,3	17	17,7	
060 Pföhren		402	2	0,5	6	1,5	50	12,4	67	16,7	
070 Wolterdingen		465	3	0,6	14	3,0	66	14,2	73	15,7	
080 Neudingen		212	—	—	4	1,9	21	9,9	48	22,6	
326 017 Furtwangen i.Schw., St.		4 042	346	8,6	212	5,2	637	15,8	1 193	29,5	
001 Furtwangen		3 198	326	10,2	185	5,8	515	16,1	969	30,3	
004 Neukirch		293	5	1,7	5	1,7	40	13,7	77	26,3	
005 Rohrbach		133	1	0,8	2	1,5	19	14,3	37	27,8	
006 Schönenbach		379	14	3,7	18	4,7	58	15,3	102	26,9	
010 Linach		39	—	—	2	5,1	5	12,8	8	20,5	
326 020 Gütenbach		550	11	2,0	18	3,3	59	10,7	201	36,5	
001 Gütenbach		550	11	2,0	18	3,3	59	10,7	201	36,5	
326 027 Hüfingen, Stadt		2 171	24	1,1	69	3,2	306	14,1	528	24,3	
001 Hüfingen		1 556	24	1,5	53	3,4	242	15,6	398	25,6	
002 Sumpföhren		69	—	—	2	2,9	9	13,0	18	26,1	
003 Fürstenberg		121	—	—	—	—	12	9,9	18	14,9	
004 Behla		100	—	—	2	2,0	9	9,0	22	22,0	
005 Hausen vor Wald		125	—	—	5	4,0	15	12,0	24	19,2	
006 Mundelfingen		200	—	—	7	3,5	19	9,5	48	24,0	
326 031 Königsfeld i.Schwarzw.		2 008	46	2,3	100	5,0	312	15,5	509	25,3	
010 Königsfeld i. Schwarzw.		746	37	5,0	57	7,6	169	22,7	194	26,0	
020 Weiler		186	1	0,5	4	2,2	22	11,8	38	20,4	

1) Ohne Freizeitwohnungen und ohne Wohnungen in Gebäuden mit vollständiger Wohnheimnutzung. — 2) Alle Räume mit 6 m² oder mehr sowie alle Küchen. — 3) Bei Wohnungen mit 10 und

... Räumen ²⁾						Räume ²⁾³⁾ in	Fläche der	Bewohnte Wohnungen insgesamt ¹⁾⁴⁾	Räume ²⁾	Wohn- fläche	Schl.-Nr.
5		6		7 und mehr		Wohnungen insgesamt ¹⁾			je Person		
Anzahl	% von Sp. 1	Anzahl	% von Sp. 1	Anzahl	% von Sp. 1	Anzahl	m ²	Anzahl		m ²	
10	11	12	13	14	15	16	17	18	19	20	
32	24,4	32	24,4	34	26,0	738	14 182	118	1,76	34,19	006
71	25,8	44	16,0	44	16,0	1 364	26 681	249	1,87	36,91	007
878	24,4	500	13,9	465	12,9	17 131	326 996	3 553	1,65	31,62	326 005
69	32,5	33	15,6	22	10,4	1 026	19 344	210	1,76	33,25	001
81	18,8	56	13,0	53	12,3	1 951	34 448	426	1,77	31,31	002
42	14,4	29	9,9	12	4,1	1 164	23 583	290	1,38	27,75	003
107	18,8	43	7,6	41	7,2	2 447	46 892	568	1,63	31,13	004
83	28,8	58	20,1	33	11,5	1 453	25 867	286	1,79	31,85	005
72	22,5	38	11,9	38	11,9	1 444	26 818	318	1,73	32,32	006
37	28,7	23	17,8	16	12,4	641	12 786	129	1,73	34,56	007
8	22,2	5	13,9	11	30,6	192	3 736	35	1,39	26,99	008
23	24,7	15	16,1	25	26,9	515	10 783	92	1,62	33,89	009
13	27,7	10	21,3	3	6,4	225	4 123	47	1,49	27,30	010
37	33,6	17	15,5	12	10,9	542	10 332	106	1,63	31,25	012
55	23,1	42	17,6	54	22,7	1 253	24 999	233	1,70	34,12	013
47	29,9	20	12,7	33	21,0	813	15 373	149	1,70	32,57	014
27	32,1	14	16,7	17	20,2	443	8 952	80	1,50	30,58	015
18	27,7	11	16,9	8	12,3	323	6 409	65	1,68	33,38	016
70	26,1	50	18,7	41	15,3	1 352	26 502	264	1,62	31,80	017
89	33,8	36	13,7	46	17,5	1 347	26 049	255	1,61	31,35	018
428	23,5	275	15,1	387	21,3	9 394	187 213	1 792	1,71	34,02	326 006
308	22,7	197	14,5	276	20,3	6 903	136 974	1 333	1,75	34,82	001
74	25,2	47	16,0	69	23,5	1 557	31 310	290	1,61	32,25	002
13	44,8	3	10,3	4	13,8	146	2 834	29	1,30	25,30	003
10	20,8	9	18,8	17	35,4	286	6 054	47	1,60	33,46	004
21	26,9	15	19,2	16	20,5	414	8 347	78	1,70	34,21	005
2	13,3	4	26,7	5	33,3	88	1 694	15	1,44	27,77	006
416	24,0	248	14,3	266	15,4	8 426	174 026	1 705	1,72	35,59	326 075
210	26,1	129	16,0	119	14,8	3 965	82 749	797	1,71	35,77	001
134	22,1	74	12,2	78	12,9	2 819	57 785	593	1,68	34,54	002
72	22,5	45	14,1	69	21,6	1 642	33 492	315	1,82	37,04	003
313	27,9	170	15,2	186	16,6	5 586	114 552	1 112	1,87	38,31	326 010
313	27,9	170	15,2	186	16,6	5 586	114 552	1 112	1,87	38,31	001
1 696	23,4	882	12,2	1 070	14,8	34 530	685 355	7 132	1,85	36,65	326 012
1 207	22,4	552	10,3	681	12,7	24 835	489 833	5 305	1,87	36,85	010
83	23,7	71	20,3	71	20,3	1 822	36 721	341	1,88	37,91	020
52	20,7	39	15,5	45	17,9	1 251	25 401	250	1,78	36,13	030
25	31,6	12	15,2	14	17,7	413	8 010	79	1,88	36,41	040
27	28,1	12	12,5	32	33,3	549	10 888	96	1,67	33,09	050
118	29,4	65	16,2	94	23,4	2 143	43 054	394	1,73	34,81	060
120	25,8	91	19,6	98	21,1	2 431	50 239	458	1,82	37,64	070
64	30,2	40	18,9	35	16,5	1 086	21 209	209	1,77	34,60	080
826	20,4	372	9,2	456	11,3	17 398	328 556	3 991	1,64	30,96	326 017
622	19,4	248	7,8	333	10,4	13 347	247 928	3 160	1,65	30,58	001
65	22,2	40	13,7	61	20,8	1 474	28 932	289	1,62	31,85	004
39	29,3	17	12,8	18	13,5	649	12 959	131	1,47	29,38	005
92	24,3	56	14,8	39	10,3	1 732	34 686	373	1,70	33,91	006
8	20,5	11	28,2	5	12,8	196	4 051	38	1,47	30,51	010
115	20,9	74	13,5	72	13,1	2 619	49 359	528	1,70	32,20	326 020
115	20,9	74	13,5	72	13,1	2 619	49 359	528	1,70	32,20	001
466	21,5	343	15,8	435	20,0	10 953	219 667	2 127	1,69	33,90	326 027
315	20,2	233	15,0	291	18,7	7 660	153 455	1 526	1,72	34,37	001
20	29,0	7	10,1	13	18,8	345	6 977	67	1,51	30,46	002
32	26,4	21	17,4	38	31,4	691	14 217	121	1,69	34,68	003
25	25,0	17	17,0	25	25,0	541	11 202	97	1,68	34,73	004
31	24,8	23	18,4	27	21,6	669	12 785	124	1,79	34,32	005
43	21,5	42	21,0	41	20,5	1 047	21 031	192	1,53	30,81	006
443	22,1	283	14,1	315	15,7	9 629	189 111	1 980	1,80	35,32	326 031
126	16,9	66	8,8	97	13,0	3 257	62 762	738	1,91	36,77	010
53	28,5	42	22,6	26	14,0	948	18 830	184	1,72	34,26	020

mehr Räumen werden jeweils 10 Räume zugrunde gelegt. – 4) Ohne Wohnungen, für die keine Angaben zum Haushalt/zur Person vorliegen.

Noch: 3. Wohnungen in den Gemeindeteilen Baden-Württembergs am 25. Mai 1987 nach Anzahl der Räume

Schl.-Nr.	Gemeinde Gemeindeteil	Wohnungen insgesamt ¹⁾	Davon mit							
			1		2		3		4	
			Anzahl	% von Sp. 1	Anzahl	% von Sp. 1	Anzahl	% von Sp. 1	Anzahl	% von Sp. 1
			1	2	3	4	5	6	7	8
noch: Königsfeld i. Schwarzw.										
030 Burgberg		199	—	—	5	2,5	22	11,1	48	24,1
040 Erdmannsweiler		226	5	2,2	10	4,4	24	10,6	56	24,8
050 Buchenberg		323	2	0,6	16	5,0	31	9,6	94	29,1
060 Neuhausen		328	1	0,3	8	2,4	44	13,4	79	24,1
326 037 Mönchweiler		1 184	20	1,7	47	4,0	169	14,3	329	27,8
010 Mönchweiler		1 184	20	1,7	47	4,0	169	14,3	329	27,8
326 041 Niedereschach		1 607	11	0,7	44	2,7	186	11,6	354	22,0
010 Niedereschach		860	6	0,7	22	2,6	94	10,9	205	23,8
020 Schabenhausen		164	3	1,8	3	1,8	15	9,1	30	18,3
030 Kappel		272	2	0,7	6	2,2	34	12,5	58	21,3
040 Fischbach		311	—	—	13	4,2	43	13,8	61	19,6
326 054 Schönwald i. Schwarzw.		860	18	2,1	47	5,5	151	17,6	245	28,5
001 Schönwald i. Schwarzw.		860	18	2,1	47	5,5	151	17,6	245	28,5
326 055 Schonach im Schwarzw.		1 774	25	1,4	68	3,8	329	18,5	635	35,8
001 Schonach i. Schwarzw.		1 697	24	1,4	66	3,9	320	18,9	603	35,5
002 Rohrhardsberg		33	1	3,0	1	3,0	3	9,1	10	30,3
003 Schonachbach		44	—	—	1	2,3	6	13,6	22	50,0
326 052 St. Georgen i. Schw., St.		5 581	58	1,0	246	4,4	990	17,7	1 834	32,9
001 Sankt Georgen 1		2 902	32	1,1	150	5,2	610	21,0	1 020	35,1
002 Sankt Georgen 2		1 552	11	0,7	47	3,0	234	15,1	537	34,6
003 Brigach		199	4	2,0	5	2,5	19	9,5	38	19,1
004 Sommerau		64	—	—	4	6,3	12	18,8	19	29,7
005 Brigach-Stockwald		7	—	—	—	—	—	—	—	—
006 Langenschiltach		203	1	0,5	6	3,0	32	15,8	51	25,1
007 Oberkirnach		64	—	—	3	4,7	7	10,9	11	17,2
008 Stockburg		36	—	—	—	—	—	—	—	—
009 Peterzell		554	9	1,6	30	5,4	73	13,2	147	26,5
326 060 Triberg i. Schwarzw., St.		2 375	23	1,0	72	3,0	418	17,6	833	35,1
001 Triberg		1 860	19	1,0	60	3,2	337	18,1	694	37,3
002 Nußbach		342	2	0,6	10	2,9	57	16,7	93	27,2
003 Gremmelsbach		173	2	1,2	2	1,2	24	13,9	46	26,6
326 061 Tuningen		837	3	0,4	9	1,1	78	9,3	207	24,7
001 Tuningen		837	3	0,4	9	1,1	78	9,3	207	24,7
326 065 Unterkirnach		765	18	2,4	51	6,7	122	15,9	187	24,4
001 Unterkirnach		765	18	2,4	51	6,7	122	15,9	187	24,4
326 074 Villingen-Schwenn., St.		32 603	610	1,9	1 367	4,2	6 272	19,2	11 533	35,4
010 Villingen		15 233	386	2,5	690	4,5	3 169	20,8	5 383	35,3
020 Schwenningen		13 517	187	1,4	524	3,9	2 573	19,0	5 350	39,6
030 Mühlhausen		281	3	1,1	9	3,2	24	8,5	62	22,1
035 Weigheim		418	—	—	7	1,7	54	12,9	109	26,1
040 Marbach		825	12	1,5	53	6,4	155	18,8	179	21,7
045 Weilersbach		368	3	0,8	4	1,1	34	9,2	58	15,8
050 Rietheim		311	2	0,6	17	5,5	34	10,9	61	19,6
060 Tannheim		388	1	0,3	10	2,6	43	11,1	70	18,0
070 Herzogenweiler		66	—	—	4	6,1	7	10,6	18	27,3
080 Pfaffenweiler		709	8	1,1	32	4,5	108	15,2	137	19,3
090 Obereschach		487	8	1,6	17	3,5	71	14,6	106	21,8
326 068 Vöhrenbach, Stadt		1 463	23	1,6	63	4,3	226	15,4	415	28,4
001 Vöhrenbach		1 077	19	1,8	51	4,7	176	16,3	327	30,4
002 Hammereisenb.-Bregenb.		177	3	1,7	6	3,4	23	13,0	47	26,6
003 Urach		126	—	—	3	2,4	17	13,5	22	17,5
004 Langenbach		83	1	1,2	3	3,6	10	12,0	19	22,9
Schwarzwald-Baar-Kreis		77 965	1 735	2,2	3 154	4,0	13 382	17,2	24 606	31,6
327 Tuttlingen										
327 002 Aldingen		2 078	5	0,2	33	1,6	244	11,7	527	25,4
010 Aldingen		1 697	5	0,3	27	1,6	215	12,7	442	26,0

1) Ohne Freizeitwohnungen und ohne Wohnungen in Gebäuden mit vollständiger Wohnheimnutzung. — 2) Alle Räume mit 6 m² oder mehr sowie alle Küchen. — 3) Bei Wohnungen mit 10 und

... Räumen ²⁾						Räume ²⁾³⁾ in	Fläche der	Bewohnte Wohnungen insgesamt ¹⁾⁴⁾	Räume ²⁾	Wohn- fläche	Schl.-Nr.
5		6		7 und mehr		Wohnungen insgesamt ¹⁾			je Person		
Anzahl	% von Sp. 1	Anzahl	% von Sp. 1	Anzahl	% von Sp. 1	Anzahl	m²		Anzahl		
10	11	12	13	14	15	16	17	18	19	20	
38	19,1	36	18,1	50	25,1	1 067	20 532	194	1,93	37,15	030
47	20,8	45	19,9	39	17,3	1 127	23 137	220	1,67	34,31	040
71	22,0	46	14,2	63	19,5	1 624	31 863	316	1,73	33,96	050
108	32,9	48	14,6	40	12,2	1 606	31 987	328	1,72	34,32	060
283	23,9	162	13,7	174	14,7	5 649	110 711	1 173	1,81	35,54	326 037
283	23,9	162	13,7	174	14,7	5 649	110 711	1 173	1,81	35,54	010
415	25,8	280	17,4	317	19,7	8 266	168 517	1 591	1,75	35,72	326 041
225	26,2	142	16,5	166	19,3	4 406	91 257	851	1,76	36,40	010
48	29,3	32	19,5	33	20,1	855	16 630	159	1,73	33,47	020
72	26,5	47	17,3	53	19,5	1 401	28 875	271	1,80	37,09	030
70	22,5	59	19,0	65	20,9	1 604	31 755	310	1,71	33,91	040
193	22,4	86	10,0	120	14,0	3 998	79 965	833	1,71	34,23	326 054
193	22,4	86	10,0	120	14,0	3 998	79 965	833	1,71	34,23	001
353	19,9	194	10,9	170	9,6	7 974	150 520	1 691	1,65	31,27	326 055
341	20,1	179	10,5	164	9,7	7 616	144 111	1 623	1,66	31,54	001
6	18,2	8	24,2	4	12,1	164	2 936	30	1,39	25,21	002
6	13,6	7	15,9	2	4,5	194	3 473	38	1,49	26,61	003
1 155	20,7	580	10,4	718	12,9	25 678	483 203	5 475	1,77	33,30	326 052
515	17,7	269	9,3	306	10,5	12 791	230 680	2 839	1,84	33,19	001
389	25,1	145	9,3	189	12,2	7 255	141 020	1 528	1,73	33,64	002
46	23,1	31	15,6	56	28,1	1 072	22 583	194	1,68	35,26	003
13	20,3	2	3,1	14	21,9	301	5 783	62	1,59	30,61	004
-	-	-	-	-	-	-	-	-	-	-	005
43	21,2	36	17,7	34	16,7	1 005	19 173	198	1,61	30,66	006
13	20,3	12	18,8	18	28,1	346	7 067	63	1,42	28,92	007
-	-	-	-	-	-	-	-	-	-	-	008
128	23,1	78	14,1	89	16,1	2 675	52 414	548	1,76	34,43	009
530	22,3	221	9,3	278	11,7	10 953	202 379	2 272	1,77	32,74	326 060
413	22,2	143	7,7	194	10,4	8 401	152 394	1 768	1,83	33,36	001
74	21,6	49	14,3	57	16,7	1 694	33 280	333	1,66	32,83	002
43	24,9	29	16,8	27	15,6	858	16 705	171	1,44	27,96	003
213	25,4	150	17,9	177	21,1	4 426	84 889	804	1,86	35,86	326 061
213	25,4	150	17,9	177	21,1	4 426	84 889	804	1,86	35,86	001
149	19,5	114	14,9	124	16,2	3 643	74 661	742	1,66	34,00	326 065
149	19,5	114	14,9	124	16,2	3 643	74 661	742	1,66	34,00	001
7 106	21,8	2 982	9,1	2 733	8,4	142 849	2 765 397	32 109	1,83	35,51	326 074
3 330	21,9	1 180	7,7	1 095	7,2	65 040	1 258 053	15 066	1,81	35,03	010
2 876	21,3	1 114	8,2	893	6,6	58 243	1 106 607	13 253	1,87	35,63	020
70	24,9	52	18,5	61	21,7	1 472	29 209	279	2,03	40,23	030
91	21,8	61	14,6	96	23,0	2 167	42 003	409	1,99	38,58	035
214	25,9	118	14,3	94	11,4	3 801	79 860	807	1,84	38,68	040
86	23,4	87	23,6	96	26,1	2 039	42 100	368	1,77	36,61	045
82	26,4	64	20,6	51	16,4	1 582	32 613	305	1,75	36,21	050
88	22,7	82	21,1	94	24,2	2 106	43 846	383	1,72	35,92	060
20	30,3	6	9,1	11	16,7	321	6 482	64	1,54	31,09	070
153	21,6	130	18,3	141	19,9	3 610	76 351	693	1,75	37,09	080
96	19,7	88	18,1	101	20,7	2 468	48 273	482	1,67	32,73	090
303	20,7	191	13,1	242	16,5	7 041	134 300	1 426	1,72	32,69	326 068
205	19,0	136	12,6	163	15,1	5 068	96 208	1 051	1,73	32,71	001
49	27,7	23	13,0	26	14,7	863	16 895	171	1,73	34,04	002
33	26,2	22	17,5	29	23,0	670	13 153	124	1,75	34,45	003
16	19,3	10	12,0	24	28,9	440	8 044	80	1,53	27,89	004
17 152	22,0	8 653	11,1	9 283	11,9	356 586	6 942 617	76 456	1,79	34,81	327
499	24,0	426	20,5	344	16,6	10 639	202 947	2 040	1,82	34,80	327 002
403	23,7	347	20,4	258	15,2	8 561	162 380	1 670	1,83	34,64	010

mehr Räumen werden jeweils 10 Räume zugrunde gelegt. – 4) Ohne Wohnungen, für die keine Angaben zum Haushalt/zur Person vorliegen.

Noch: 3. Wohnungen in den Gemeindeteilen Baden-Württembergs am 25. Mai 1987 nach Anzahl der Räume

Schl.-Nr.	Gemeinde Gemeindeteil	Wohnungen insgesamt ¹⁾	Davon mit							
			1		2		3		4	
			Anzahl	% von Sp. 1	Anzahl	% von Sp. 1	Anzahl	% von Sp. 1	Anzahl	% von Sp. 1
			1	2	3	4	5	6	7	8
noch: Aldingen										
020 Aixheim		381	–	–	6	1,6	29	7,6	85	22,3
327 004 Bärenthal		158	–	–	2	1,3	20	12,7	27	17,1
010 Bärenthal		158	–	–	2	1,3	20	12,7	27	17,1
327 005 Balgheim		255	2	0,8	7	2,7	23	9,0	44	17,3
020 Balgheim		255	2	0,8	7	2,7	23	9,0	44	17,3
327 006 Böttingen		416	1	0,2	1	0,2	41	9,9	78	18,8
010 Böttingen		416	1	0,2	1	0,2	41	9,9	78	18,8
327 007 Bubsheim		231	–	–	3	1,3	22	9,5	42	18,2
010 Bubsheim		231	–	–	3	1,3	22	9,5	42	18,2
327 008 Buchheim		194	–	–	3	1,5	10	5,2	35	18,0
001 Buchheim		194	–	–	3	1,5	10	5,2	35	18,0
327 009 Deilingen		504	2	0,4	3	0,6	42	8,3	97	19,2
020 Deilingen		504	2	0,4	3	0,6	42	8,3	97	19,2
327 010 Denkingen		681	3	0,4	10	1,5	80	11,7	162	23,8
010 Denkingen		681	3	0,4	10	1,5	80	11,7	162	23,8
327 011 Dürbheim		483	2	0,4	6	1,2	57	11,8	114	23,6
010 Dürbheim		483	2	0,4	6	1,2	57	11,8	114	23,6
327 012 Durchhausen		267	2	0,7	3	1,1	27	10,1	64	24,0
010 Durchhausen		267	2	0,7	3	1,1	27	10,1	64	24,0
327 013 Egesheim		163	–	–	1	0,6	13	8,0	43	26,4
030 Egesheim		163	–	–	1	0,6	13	8,0	43	26,4
327 057 Emmingen-Liptingen		1 204	8	0,7	24	2,0	115	9,6	285	23,7
010 Emmingen		750	7	0,9	19	2,5	63	8,4	194	25,9
020 Liptingen		454	1	0,2	5	1,1	52	11,5	91	20,0
327 016 Fridingen a.d. Donau,St.		1 096	3	0,3	18	1,6	72	6,6	257	23,4
010 Fridingen a. d. Donau		1 096	3	0,3	18	1,6	72	6,6	257	23,4
327 017 Frittlingen		602	2	0,3	9	1,5	64	10,6	106	17,6
010 Frittlingen		602	2	0,3	9	1,5	64	10,6	106	17,6
327 018 Geisingen, Stadt		1 698	23	1,4	31	1,8	179	10,5	370	21,8
010 Geisingen		754	21	2,8	20	2,7	84	11,1	179	23,7
020 Gutmadingen		222	–	–	6	2,7	26	11,7	41	18,5
030 Kirchen-Hausen		258	1	0,4	1	0,4	23	8,9	42	16,3
040 Aulfingen		180	–	–	1	0,6	13	7,2	41	22,8
050 Leipferdingen		284	1	0,4	3	1,1	33	11,6	67	23,6
327 019 Gosheim		1 128	5	0,4	23	2,0	110	9,8	258	22,9
040 Gosheim		1 128	5	0,4	23	2,0	110	9,8	258	22,9
327 020 Gunningen		189	2	1,1	2	1,1	9	4,8	34	18,0
010 Gunningen		189	2	1,1	2	1,1	9	4,8	34	18,0
327 023 Hausen ob Verena		236	2	0,8	4	1,7	24	10,2	39	16,5
010 Hausen ob Verena		236	2	0,8	4	1,7	24	10,2	39	16,5
327 025 Immendingen		1 894	3	0,2	48	2,5	211	11,1	538	28,4
010 Immendingen		1 095	3	0,3	39	3,6	142	13,0	373	34,1
020 Zimmern		206	–	–	5	2,4	13	6,3	48	23,3
030 Mauenheim		122	–	–	–	–	12	9,8	22	18,0
040 Hattingen		265	–	–	1	0,4	28	10,6	59	22,3
050 Ippingen		124	–	–	2	1,6	10	8,1	21	16,9
060 Hintschingen		82	–	–	1	1,2	6	7,3	15	18,3
327 027 Irndorf		254	–	–	1	0,4	20	7,9	47	18,5
010 Irndorf		254	–	–	1	0,4	20	7,9	47	18,5

1) Ohne Freizeitwohnungen und ohne Wohnungen in Gebäuden mit vollständiger Wohnheimnutzung. – 2) Alle Räume mit 6 m² oder mehr sowie alle Küchen. – 3) Bei Wohnungen mit 10 und

... Räumen ²⁾						Räume ²⁾³⁾ in	Fläche der	Bewohnte Wohnungen insgesamt ¹⁾⁴⁾	Räume ²⁾	Wohn- fläche	Schl.-Nr.
5		6		7 und mehr		Wohnungen insgesamt ¹⁾			je Person		
Anzahl	% von Sp. 1	Anzahl	% von Sp. 1	Anzahl	% von Sp. 1	Anzahl	m ²		Anzahl		
10	11	12	13	14	15	16	17	18	19	20	
96	25,2	79	20,7	86	22,6	2 078	40 567	370	1,81	35,47	020
46	29,1	25	15,8	38	24,1	850	17 073	154	1,79	36,03	327 004
46	29,1	25	15,8	38	24,1	850	17 073	154	1,79	36,03	010
65	25,5	54	21,2	60	23,5	1 380	27 397	244	1,74	34,54	327 005
65	25,5	54	21,2	60	23,5	1 380	27 397	244	1,74	34,54	020
103	24,8	92	22,1	100	24,0	2 293	42 827	396	1,78	33,13	327 006
103	24,8	92	22,1	100	24,0	2 293	42 827	396	1,78	33,13	010
67	29,0	45	19,5	52	22,5	1 252	23 426	211	1,71	31,80	327 007
67	29,0	45	19,5	52	22,5	1 252	23 426	211	1,71	31,80	010
54	27,8	54	27,8	38	19,6	1 074	21 846	189	1,65	33,58	327 008
54	27,8	54	27,8	38	19,6	1 074	21 846	189	1,65	33,58	001
124	24,6	104	20,6	132	26,2	2 794	52 734	499	1,88	35,40	327 009
124	24,6	104	20,6	132	26,2	2 794	52 734	499	1,88	35,40	020
143	21,0	133	19,5	150	22,0	3 578	69 735	663	1,83	35,59	327 010
143	21,0	133	19,5	150	22,0	3 578	69 735	663	1,83	35,59	010
122	25,3	86	17,8	96	19,9	2 507	48 377	459	1,85	35,70	327 011
122	25,3	86	17,8	96	19,9	2 507	48 377	459	1,85	35,70	010
65	24,3	52	19,5	54	20,2	1 397	27 453	265	1,83	35,89	327 012
65	24,3	52	19,5	54	20,2	1 397	27 453	265	1,83	35,89	010
38	23,3	33	20,2	35	21,5	868	16 207	155	1,82	33,91	327 013
38	23,3	33	20,2	35	21,5	868	16 207	155	1,82	33,91	030
306	25,4	241	20,0	225	18,7	6 269	124 348	1 155	1,80	35,83	327 057
178	23,7	148	19,7	141	18,8	3 885	77 047	725	1,80	35,67	010
128	28,2	93	20,5	84	18,5	2 384	47 301	430	1,80	36,09	020
287	26,2	201	18,3	258	23,5	5 956	115 010	1 068	1,84	35,56	327 016
287	26,2	201	18,3	258	23,5	5 956	115 010	1 068	1,84	35,56	010
164	27,2	107	17,8	150	24,9	3 276	65 672	589	1,84	36,88	327 017
164	27,2	107	17,8	150	24,9	3 276	65 672	589	1,84	36,88	010
432	25,4	349	20,6	314	18,5	8 759	176 547	1 639	1,78	35,85	327 018
171	22,7	139	18,4	140	18,6	3 800	76 646	743	1,81	36,55	010
54	24,3	52	23,4	43	19,4	1 163	22 700	218	1,83	35,77	020
79	30,6	59	22,9	53	20,5	1 392	28 561	248	1,69	34,68	030
56	31,1	45	25,0	24	13,3	937	19 187	172	1,74	35,72	040
72	25,4	54	19,0	54	19,0	1 467	29 453	258	1,77	35,35	050
289	25,6	170	15,1	273	24,2	5 972	114 660	1 101	1,74	33,38	327 019
289	25,6	170	15,1	273	24,2	5 972	114 660	1 101	1,74	33,38	040
63	33,3	40	21,2	39	20,6	1 032	20 587	185	1,88	37,46	327 020
63	33,3	40	21,2	39	20,6	1 032	20 587	185	1,88	37,46	010
62	26,3	52	22,0	53	22,5	1 272	24 607	227	1,93	37,50	327 023
62	26,3	52	22,0	53	22,5	1 272	24 607	227	1,93	37,50	010
546	28,8	268	14,1	280	14,8	9 379	182 299	1 761	1,76	34,16	327 025
284	25,9	139	12,7	115	10,5	5 149	97 764	1 046	1,82	34,53	010
54	26,2	41	19,9	45	21,8	1 112	22 316	192	1,77	35,61	020
45	36,9	16	13,1	27	22,1	662	13 337	103	1,68	34,03	030
94	35,5	32	12,1	51	19,2	1 358	27 089	241	1,82	36,29	040
43	34,7	22	17,7	26	21,0	662	13 226	104	1,42	28,35	050
26	31,7	18	22,0	16	19,5	436	8 567	75	1,55	30,48	060
78	30,7	50	19,7	58	22,8	1 394	26 818	242	1,78	34,46	327 027
78	30,7	50	19,7	58	22,8	1 394	26 818	242	1,78	34,46	010

mehr Räumen werden jeweils 10 Räume zugrunde gelegt. – 4) Ohne Wohnungen, für die keine Angaben zum Haushalt/zur Person vorliegen.

Noch: **3. Wohnungen in den Gemeindeteilen Baden-Württembergs am 25. Mai 1987 nach Anzahl der Räume**

Schl.-Nr.	Gemeinde Gemeindeteil	Wohnungen insgesamt ¹⁾	Davon mit								
			1		2		3		4		
			Anzahl		% von Sp. 1	Anzahl	% von Sp. 1	Anzahl	% von Sp. 1	Anzahl	% von Sp. 1
			1	2	3	4	5	6	7	8	9
327 029	Königsheim	160	–	–	1	0,6	19	11,9	32	20,0	
050	Königsheim	160	–	–	1	0,6	19	11,9	32	20,0	
327 030	Kolbingen	376	–	–	1	0,3	40	10,6	47	12,5	
001	Kolbingen	376	–	–	1	0,3	40	10,6	47	12,5	
327 033	Mahlstetten	249	3	1,2	4	1,6	27	10,8	50	20,1	
010	Mahlstetten	249	3	1,2	4	1,6	27	10,8	50	20,1	
327 036	Mühlheim a.d. Donau,St.	1 237	11	0,9	16	1,3	128	10,3	278	22,5	
010	Mühlheim a. d. Donau	989	7	0,7	13	1,3	100	10,1	224	22,6	
020	Stetten a. d. Donau	248	4	1,6	3	1,2	28	11,3	54	21,8	
327 038	Neuhausen ob Eck	1 126	1	0,1	11	1,0	66	5,9	281	25,0	
010	Neuhausen ob Eck	691	1	0,1	3	0,4	46	6,7	213	30,8	
020	Schwandorf	242	–	–	5	2,1	8	3,3	39	16,1	
030	Worndorf	193	–	–	3	1,6	12	6,2	29	15,0	
327 040	Reichenbach a. Heuberg	159	1	0,6	1	0,6	17	10,7	32	20,1	
060	Reichenbach am Heuberg	159	1	0,6	1	0,6	17	10,7	32	20,1	
327 041	Renquishausen	201	–	–	–	–	12	6,0	41	20,4	
010	Renquishausen	201	–	–	–	–	12	6,0	41	20,4	
327 056	Rietheim-Weilheim	882	4	0,5	7	0,8	61	6,9	193	21,9	
010	Rietheim	536	1	0,2	1	0,2	39	7,3	119	22,2	
020	Weilheim	346	3	0,9	6	1,7	22	6,4	74	21,4	
327 055	Seitingen-Oberflacht	683	1	0,1	17	2,5	66	9,7	123	18,0	
010	Seitingen	414	1	0,2	13	3,1	39	9,4	75	18,1	
020	Oberflacht	269	–	–	4	1,5	27	10,0	48	17,8	
327 046	Spaichingen, Stadt	3 819	38	1,0	154	4,0	497	13,0	873	22,9	
010	Spaichingen	3 819	38	1,0	154	4,0	497	13,0	873	22,9	
327 048	Talheim	375	–	–	5	1,3	41	10,9	79	21,1	
010	Talheim	375	–	–	5	1,3	41	10,9	79	21,1	
327 049	Trossingen, Stadt	4 944	165	3,3	218	4,4	662	13,4	1 431	28,9	
010	Trossingen	4 463	148	3,3	194	4,3	614	13,8	1 337	30,0	
020	Schura	481	17	3,5	24	5,0	48	10,0	94	19,5	
327 050	Tuttlingen, Stadt	13 456	133	1,0	406	3,0	1 863	13,8	4 686	34,8	
010	Tuttlingen 1	8 332	83	1,0	238	2,9	1 180	14,2	3 180	38,2	
020	Tuttlingen 2	2 608	37	1,4	99	3,8	388	14,9	862	33,1	
030	Möhringen	1 506	9	0,6	47	3,1	218	14,5	430	28,6	
040	Eßlingen	114	–	–	6	5,3	8	7,0	19	16,7	
050	Nendingen	896	4	0,4	16	1,8	69	7,7	195	21,8	
327 051	Wehingen	1 142	5	0,4	20	1,8	114	10,0	250	21,9	
070	Wehingen	1 142	5	0,4	20	1,8	114	10,0	250	21,9	
327 054	Wurmlingen	1 332	4	0,3	27	2,0	118	8,9	322	24,2	
010	Wurmlingen	1 332	4	0,3	27	2,0	118	8,9	322	24,2	
	Tuttlingen	43 872	431	1,0	1 120	2,6	5 114	11,7	11 885	27,1	
	Region										
	Schwarzwald-Baar-Heub.	170 659	2 608	1,5	5 422	3,2	24 508	14,4	49 672	29,1	

1) Ohne Freizeitwohnungen und ohne Wohnungen in Gebäuden mit vollständiger Wohnheimnutzung. — 2) Alle Räume mit 6 m² oder mehr sowie alle Küchen. — 3) Bei Wohnungen mit 10 und

... Räumen ²⁾						Räume ²⁾³⁾ in	Fläche der	Bewohnte Wohnungen insgesamt ¹⁾⁴⁾	Räume ²⁾	Wohn- fläche	Schl.-Nr.
5		6		7 und mehr		Wohnungen insgesamt ¹⁾			je Person		
Anzahl	% von Sp. 1	Anzahl	% von Sp. 1	Anzahl	% von Sp. 1	Anzahl	m²		Anzahl		
10	11	12	13	14	15	16	17	18	19	20	
30	18,8	44	27,5	34	21,3	872	16 175	160	1,69	31,35	327 029
30	18,8	44	27,5	34	21,3	872	16 175	160	1,69	31,35	050
106	28,2	82	21,8	100	26,6	2 104	40 218	363	1,82	34,71	327 030
106	28,2	82	21,8	100	26,6	2 104	40 218	363	1,82	34,71	001
77	30,9	38	15,3	50	20,1	1 292	25 001	240	1,74	33,70	327 033
77	30,9	38	15,3	50	20,1	1 292	25 001	240	1,74	33,70	010
272	22,0	218	17,6	314	25,4	6 640	130 622	1 204	1,92	37,80	327 036
216	21,8	182	18,4	247	25,0	5 326	103 767	964	1,94	37,96	010
56	22,6	36	14,5	67	27,0	1 314	26 855	240	1,82	37,19	020
342	30,4	190	16,9	235	20,9	6 015	114 864	1 066	1,82	34,76	327 038
228	33,0	92	13,3	108	15,6	3 519	66 617	653	1,86	35,17	010
62	25,6	52	21,5	76	31,4	1 410	26 724	229	1,74	32,85	020
52	26,9	46	23,8	51	26,4	1 086	21 523	184	1,82	36,04	030
54	34,0	26	16,4	28	17,6	829	16 244	146	1,91	37,45	327 040
54	34,0	26	16,4	28	17,6	829	16 244	146	1,91	37,45	060
57	28,4	39	19,4	52	25,9	1 124	21 482	197	1,76	33,62	327 041
57	28,4	39	19,4	52	25,9	1 124	21 482	197	1,76	33,62	010
250	28,3	192	21,8	175	19,8	4 720	92 261	856	1,98	38,67	327 056
152	28,4	107	20,0	117	21,8	2 890	56 044	515	2,01	38,86	010
98	28,3	85	24,6	58	16,8	1 830	36 217	341	1,94	38,40	020
192	28,1	141	20,6	143	20,9	3 656	71 528	668	1,89	37,03	327 055
122	29,5	88	21,3	76	18,4	2 182	42 865	404	1,86	36,65	010
70	26,0	53	19,7	67	24,9	1 474	28 663	264	1,93	37,60	020
941	24,6	615	16,1	701	18,4	19 146	372 707	3 744	1,84	35,71	327 046
941	24,6	615	16,1	701	18,4	19 146	372 707	3 744	1,84	35,71	010
102	27,2	80	21,3	68	18,1	1 960	39 486	362	1,92	38,73	327 048
102	27,2	80	21,3	68	18,1	1 960	39 486	362	1,92	38,73	010
1 165	23,6	621	12,6	682	13,8	23 107	441 853	4 818	1,96	37,52	327 049
1 050	23,5	525	11,8	595	13,3	20 701	393 871	4 365	1,97	37,51	010
115	23,9	96	20,0	87	18,1	2 406	47 982	453	1,88	37,61	020
3 202	23,8	1 587	11,8	1 579	11,7	63 021	1 193 541	13 227	1,95	36,93	327 050
1 965	23,6	874	10,5	812	9,7	38 141	715 920	8 192	1,96	36,77	010
632	24,2	297	11,4	293	11,2	12 077	226 152	2 567	1,97	36,85	020
351	23,3	207	13,7	244	16,2	7 359	145 479	1 479	1,93	38,17	030
25	21,9	27	23,7	29	25,4	622	12 461	113	1,77	35,52	040
229	25,6	182	20,3	201	22,4	4 822	93 529	876	1,89	36,68	050
307	26,9	186	16,3	260	22,8	6 067	114 350	1 085	1,82	34,26	327 051
307	26,9	186	16,3	260	22,8	6 067	114 350	1 085	1,82	34,26	070
357	26,8	224	16,8	280	21,0	7 008	134 700	1 313	1,96	37,82	327 054
357	26,8	224	16,8	280	21,0	7 008	134 700	1 313	1,96	37,82	010
11 007	25,1	6 865	15,6	7 450	17,0	219 502	4 225 602	42 691	1,88	36,12	
40 785	23,9	22 954	13,5	24 710	14,5	819 127	15 830 430	166 694	1,83	35,31	

mehr Räumen werden jeweils 10 Räume zugrunde gelegt. – 4) Ohne Wohnungen, für die keine Angaben zum Haushalt/zur Person vorliegen.

Noch: 3. Wohnungen in den Gemeindeteilen Baden-Württembergs am 25. Mai 1987 nach Anzahl der Räume

Schl.-Nr.	Gemeinde Gemeindeteil	Wohnungen insgesamt ¹⁾	Davon mit:							
			1		2		3		4	
		Anzahl		% von Sp. 1	Anzahl	% von Sp. 1	Anzahl	% von Sp. 1	Anzahl	% von Sp. 1
		1	2	3	4	5	6	7	8	9

Region Hochrhein-Bodensee

Landkreise

335 Konstanz

335 001 Aach, Stadt	539	7	1,3	12	2,2	58	10,8	141	26,2
001 Aach	539	7	1,3	12	2,2	58	10,8	141	26,2
335 002 Allensbach	2 257	49	2,2	129	5,7	422	18,7	628	27,8
001 Allensbach	1 685	31	1,8	96	5,7	341	20,2	489	29,0
002 Hegne	233	14	6,0	20	8,6	42	18,0	61	26,2
003 Kaltbrunn	222	3	1,4	9	4,1	26	11,7	53	23,9
004 Langenrain-Freudental	117	1	0,9	4	3,4	13	11,1	25	21,4
335 098 Bodman-Ludwigshafen	1 500	47	3,1	92	6,1	304	20,3	379	25,3
001 Ludwigshafen	1 030	36	3,5	62	6,0	233	22,6	278	27,0
002 Bodman	470	11	2,3	30	6,4	71	15,1	101	21,5
335 015 Büsingen am Hochrhein	730	53	7,3	65	8,9	163	22,3	189	25,9
001 Büsingen am Hochrhein	730	53	7,3	65	8,9	163	22,3	189	25,9
335 021 Eigeltingen	996	2	0,2	14	1,4	99	9,9	194	19,5
001 Eigeltingen	478	—	—	12	2,5	54	11,3	104	21,8
002 Heudorf im Hegau	152	1	0,7	—	—	10	6,6	25	16,4
003 Honstetten	135	—	—	1	0,7	14	10,4	24	17,8
004 Münchhof	91	—	—	—	—	6	6,6	15	16,5
005 Reute	60	—	—	1	1,7	10	16,7	8	13,3
006 Rorgenwies	80	1	1,3	—	—	5	6,3	18	22,5
335 022 Engen, Stadt	3 310	24	0,7	82	2,5	433	13,1	878	26,5
001 Engen	1 983	23	1,2	59	3,0	304	15,3	585	29,5
002 Barga	86	—	—	—	—	7	8,1	16	18,6
003 Biesendorf	54	—	—	2	3,7	4	7,4	10	18,5
004 Bittelbrunn	99	—	—	2	2,0	9	9,1	17	17,2
005 Neuhausen	184	1	0,5	2	1,1	22	12,0	42	22,8
006 Stetten	65	—	—	1	1,5	4	6,2	12	18,5
007 Zimmerholz	102	—	—	1	1,0	18	17,6	24	23,5
008 Anseffingen	259	—	—	7	2,7	20	7,7	61	23,6
009 Welschingen	478	—	—	8	1,7	45	9,4	111	23,2
335 025 Gaienhofen	1 177	32	2,7	74	6,3	187	15,9	288	24,5
001 Gaienhofen	364	12	3,3	23	6,3	60	16,5	94	25,8
002 Horn	424	13	3,1	35	8,3	69	16,3	86	20,3
003 Gundholzen	159	1	0,6	5	3,1	16	10,1	46	28,9
004 Hemmenhofen	230	6	2,6	11	4,8	42	18,3	62	27,0
335 026 Gailingen	946	19	2,0	48	5,1	115	12,2	261	27,6
001 Gailingen	946	19	2,0	48	5,1	115	12,2	261	27,6
335 028 Gottmadingen	3 389	21	0,6	75	2,2	425	12,5	1 071	31,6
001 Gottmadingen	2 435	16	0,7	52	2,1	323	13,3	831	34,1
002 Bietingen	385	1	0,3	9	2,3	43	11,2	101	26,2
003 Ebringen	87	1	1,1	—	—	3	3,4	19	21,8
004 Randegg	482	3	0,6	14	2,9	56	11,6	120	24,9
335 035 Hilzingen	2 342	12	0,5	53	2,3	256	10,9	538	23,0
001 Hilzingen	1 212	8	0,7	28	2,3	139	11,5	269	22,2
002 Duchtlingen	168	1	0,6	7	4,2	11	6,5	33	19,6
003 Schlatt am Randen	132	—	—	2	1,5	15	11,4	29	22,0
004 Weiterdingen	254	1	0,4	1	0,4	32	12,6	50	19,7
005 Binningen	245	—	—	6	2,4	20	8,2	63	25,7
006 Riedheim	331	2	0,6	9	2,7	39	11,8	94	28,4
335 096 Hohenfels	542	2	0,4	11	2,0	41	7,6	84	15,5
001 Liggersdorf	155	1	0,6	4	2,6	9	5,8	21	13,5
002 Mindersdorf	136	—	—	2	1,5	6	4,4	26	19,1
003 Selgetsweiler	31	1	3,2	1	3,2	3	9,7	3	9,7
004 Kalkofen	163	—	—	4	2,5	21	12,9	26	16,0
005 Deutwang	57	—	—	—	—	2	3,5	8	14,0
335 043 Konstanz, Univ.-Stadt	33 687	2 484	7,4	3 104	9,2	6 788	20,2	10 897	32,3
001 Altstadt	5 550	528	9,5	515	9,3	1 111	20,0	1 786	32,2

1) Ohne Freizeitwohnungen und ohne Wohnungen in Gebäuden mit vollständiger Wohnheimnutzung. — 2) Alle Räume mit 6 m² oder mehr sowie alle Küchen. — 3) Bei Wohnungen mit 10 und

... Räumen ²⁾						Räume ²⁾³⁾ in	Fläche der	Bewohnte Wohnungen insgesamt ¹⁾⁴⁾	Räume ²⁾	Wohn- fläche	Schl.-Nr.
5		6		7 und mehr		Wohnungen insgesamt ¹⁾			je Person		
Anzahl	% von Sp. 1	Anzahl	% von Sp. 1	Anzahl	% von Sp. 1	Anzahl	m ²		Anzahl		
10	11	12	13	14	15	16	17	18	19	20	

Region Hochrhein-Bodensee

											335
138	25,6	93	17,3	90	16,7	2 713	53 906	530	1,89	37,58	335 001
138	25,6	93	17,3	90	16,7	2 713	53 906	530	1,89	37,58	001
492	21,8	262	11,6	275	12,2	10 239	206 591	2 234	1,86	37,55	335 002
355	21,1	193	11,5	180	10,7	7 509	151 688	1 669	1,88	37,95	001
45	19,3	21	9,0	30	12,9	1 015	20 882	230	1,93	39,67	002
65	29,3	28	12,6	38	17,1	1 097	22 120	220	1,71	34,48	003
27	23,1	20	17,1	27	23,1	618	11 901	115	1,82	35,32	004
305	20,3	164	10,9	209	13,9	6 810	139 501	1 432	1,90	39,15	335 098
209	20,3	101	9,8	111	10,8	4 482	92 577	983	1,90	39,35	001
96	20,4	63	13,4	98	20,9	2 328	46 924	449	1,92	38,77	002
117	16,0	59	8,1	84	11,5	3 007	63 085	693	1,82	38,10	335 015
117	16,0	59	8,1	84	11,5	3 007	63 085	693	1,82	38,10	001
261	26,2	193	19,4	233	23,4	5 394	107 625	955	1,79	35,68	335 021
122	25,5	78	16,3	108	22,6	2 521	51 440	465	1,79	36,66	001
48	31,6	38	25,0	30	19,7	828	15 461	145	1,77	32,88	002
31	23,0	29	21,5	36	26,7	760	14 756	128	1,87	36,32	003
17	18,7	24	26,4	29	31,9	536	11 154	88	1,69	35,13	004
19	31,7	11	18,3	11	18,3	318	6 241	53	1,78	35,04	005
24	30,0	13	16,3	19	23,8	431	8 573	76	1,78	35,44	006
789	23,8	550	16,6	554	16,7	16 506	330 191	3 249	1,81	36,24	335 022
452	22,8	274	13,8	286	14,4	9 523	193 077	1 943	1,81	36,74	001
17	19,8	20	23,3	26	30,2	484	9 397	86	1,96	38,04	002
16	29,6	10	18,5	12	22,2	293	5 624	52	1,82	34,93	003
22	22,2	20	20,2	29	29,3	554	10 661	99	1,89	36,39	004
36	19,6	48	26,1	33	17,9	954	18 345	183	1,80	34,62	005
21	32,3	15	23,1	12	18,5	346	6 414	61	1,56	28,78	006
20	19,6	15	14,7	24	23,5	520	9 818	98	1,81	34,24	007
77	29,7	50	19,3	44	17,0	1 341	26 820	255	1,73	34,70	008
128	26,8	98	20,5	88	18,4	2 491	50 035	472	1,85	37,17	009
258	21,9	184	15,6	154	13,1	5 497	115 186	1 156	1,85	38,82	335 025
82	22,5	45	12,4	48	13,2	1 677	34 712	358	1,84	38,11	001
97	22,9	70	16,5	54	12,7	1 970	41 376	417	1,82	38,36	002
35	22,0	35	22,0	21	13,2	782	16 717	155	1,93	41,38	003
44	19,1	34	14,8	31	13,5	1 068	22 381	226	1,86	39,04	004
227	24,0	138	14,6	138	14,6	4 548	91 606	924	1,90	38,37	335 026
227	24,0	138	14,6	138	14,6	4 548	91 606	924	1,90	38,37	001
869	25,6	494	14,6	434	12,8	16 373	313 444	3 346	1,85	35,44	335 028
595	24,4	340	14,0	278	11,4	11 545	219 946	2 409	1,85	35,15	001
112	29,1	63	16,4	56	14,5	1 927	36 880	379	1,90	36,45	002
24	27,6	14	16,1	26	29,9	484	9 472	84	1,84	36,11	003
138	28,6	77	16,0	74	15,4	2 417	47 146	474	1,84	35,92	004
636	27,2	450	19,2	397	17,0	11 987	241 375	2 305	1,80	36,33	335 035
341	28,1	234	19,3	193	15,9	6 180	124 718	1 200	1,83	36,87	001
36	21,4	41	24,4	39	23,2	911	18 236	162	1,71	34,37	002
42	31,8	19	14,4	25	18,9	677	13 388	131	1,66	32,70	003
65	25,6	48	18,9	57	22,4	1 347	25 889	245	1,80	34,61	004
60	24,5	58	23,7	38	15,5	1 261	26 268	242	1,77	36,76	005
92	27,8	50	15,1	45	13,6	1 611	32 876	325	1,87	38,26	006
109	20,1	114	21,0	181	33,4	3 122	63 042	508	1,87	38,13	335 096
31	20,0	35	22,6	54	34,8	904	18 323	146	1,76	35,98	001
36	26,5	22	16,2	44	32,4	781	15 454	128	2,14	42,67	002
4	12,9	5	16,1	14	45,2	180	3 446	26	1,63	31,34	003
27	16,6	36	22,1	49	30,1	914	19 087	155	1,81	38,21	004
11	19,3	16	28,1	20	35,1	343	6 732	53	1,97	38,66	005
6 025	17,9	2 596	7,7	1 793	5,3	132 194	2 574 325	33 487	1,87	36,46	335 043
1 052	19,0	398	7,2	160	2,9	20 929	402 288	5 495	1,89	36,41	001

mehr Räumen werden jeweils 10 Räume zugrunde gelegt. – 4) Ohne Wohnungen, für die keine Angaben zum Haushalt/zur Person vorliegen.

Noch: **3. Wohnungen in den Gemeindeteilen Baden-Württembergs am 25. Mai 1987 nach Anzahl der Räume**

Schl.-Nr.	Gemeinde Gemeindeteil	Wohnungen insgesamt ¹⁾	Davon mit							
			1		2		3		4	
			Anzahl	% von Sp. 1	Anzahl	% von Sp. 1	Anzahl	% von Sp. 1	Anzahl	% von Sp. 1
			1	2	3	4	5	6	7	8
noch: Konstanz, Univ.-Stadt										
002	Paradies	2 274	184	8,1	209	9,2	473	20,8	925	40,7
003	Petershausen	8 862	824	9,3	638	7,2	1 854	20,9	3 014	34,0
004	Königsbau	2 099	46	2,2	194	9,2	447	21,3	682	32,5
005	Allmannsdorf	2 105	66	3,1	146	6,9	399	19,0	653	31,0
006	Staad	890	45	5,1	90	10,1	182	20,4	235	26,4
007	Fürstenberg	5 569	524	9,4	731	13,1	1 149	20,6	1 742	31,3
008	Wollmatingen	1 788	35	2,0	175	9,8	416	23,3	640	35,8
009	Industriegebiet	402	21	5,2	59	14,7	53	13,2	138	34,3
010	Egg	149	4	2,7	8	5,4	25	16,8	35	23,5
011	Litzelstetten	1 623	91	5,6	153	9,4	293	18,1	449	27,7
012	Dingelsdorf	646	22	3,4	33	5,1	106	16,4	178	27,6
013	Dettingen	1 106	32	2,9	67	6,1	137	12,4	259	23,4
014	Wallhausen	624	62	9,9	86	13,8	143	22,9	161	25,8
335 055	Moos	958	13	1,4	24	2,5	106	11,1	216	22,5
001	Moos	299	8	2,7	8	2,7	41	13,7	71	23,7
002	Weiler	219	1	0,5	6	2,7	18	8,2	37	16,9
003	Bankholzen	214	3	1,4	6	2,8	23	10,7	44	20,6
004	Iznang	226	1	0,4	4	1,8	24	10,6	64	28,3
335 097	Mühlhausen-Ehingen	1 118	5	0,4	21	1,9	125	11,2	287	25,7
001	Mühlhausen	693	4	0,6	10	1,4	76	11,0	169	24,4
002	Ehingen	425	1	0,2	11	2,6	49	11,5	118	27,8
335 057	Mühlingen	606	2	0,3	6	1,0	46	7,6	101	16,7
001	Mühlingen	222	—	—	3	1,4	15	6,8	31	14,0
002	Gallmannsweil	86	—	—	—	—	7	8,1	17	19,8
003	Mainwangen	54	—	—	—	—	3	5,6	11	20,4
004	Zoznegg	218	2	0,9	3	1,4	19	8,7	40	18,3
005	Schwackenreute	26	—	—	—	—	2	7,7	2	7,7
335 061	Öhningen	1 367	12	0,9	64	4,7	212	15,5	326	23,8
001	Öhningen	783	10	1,3	39	5,0	131	16,7	175	22,3
002	Schienen	197	—	—	5	2,5	21	10,7	56	28,4
003	Wangen	387	2	0,5	20	5,2	60	15,5	95	24,5
335 099	Orsingen-Nenzingen	730	3	0,4	17	2,3	58	7,9	135	18,5
001	Nenzingen	409	—	—	9	2,2	33	8,1	76	18,6
002	Orsingen	321	3	0,9	8	2,5	25	7,8	59	18,4
335 063	Radolfzell a. Bodens.,St.	10 495	238	2,3	510	4,9	1 671	15,9	3 533	33,7
001	Radolfzell 1	1 759	28	1,6	140	8,0	302	17,2	753	42,8
002	Radolfzell 2	810	16	2,0	23	2,8	165	20,4	344	42,5
003	Radolfzell 3	2 871	96	3,3	158	5,5	535	18,6	1 054	36,7
004	Radolfzell 4	1 238	23	1,9	44	3,6	215	17,4	440	35,5
005	Radolfzell 5	819	33	4,0	56	6,8	137	16,7	240	29,3
006	Böhringen	1 102	2	0,2	28	2,5	117	10,6	306	27,8
007	Stahringen	353	1	0,3	7	2,0	29	8,2	70	19,8
008	Güttingen	379	12	3,2	12	3,2	33	8,7	75	19,8
009	Möggingen	276	9	3,3	15	5,4	29	10,5	55	19,9
010	Liggeringen	236	2	0,8	3	1,3	19	8,1	47	19,9
011	Markelfingen	652	16	2,5	24	3,7	90	13,8	149	22,9
335 066	Reichenau	1 566	79	5,0	96	6,1	215	13,7	400	25,5
001	Mitt., Ob., Niederzell	1 134	46	4,1	57	5,0	170	15,0	254	22,4
002	Waldsiedl.-Lindenbühl	432	33	7,6	39	9,0	45	10,4	146	33,8
335 100	Rielasingen-Worblingen	3 885	63	1,6	152	3,9	557	14,3	1 151	29,6
001	Rielasingen	2 393	45	1,9	86	3,6	332	13,9	789	33,0
002	Worblingen	1 492	18	1,2	66	4,4	225	15,1	362	24,3
335 075	Singen (Hohentwiel),St.	18 120	564	3,1	1 167	6,4	3 961	21,9	6 704	37,0
000	Kernstadt-0	2 839	207	7,3	250	8,8	605	21,3	985	34,7
001	Kernstadt-1	387	97	25,1	29	7,5	44	11,4	79	20,4
002	Kernstadt-2	2 175	43	2,0	114	5,2	390	17,9	796	36,6
003	Kernstadt-3	3 410	65	1,9	213	6,2	815	23,9	1 428	41,9
004	Kernstadt-4	1 134	25	2,2	117	10,3	421	37,1	360	31,7
005	Kernstadt-5	716	15	2,1	50	7,0	171	23,9	320	44,7
006	Kernstadt-6	174	9	5,2	25	14,4	25	14,4	61	35,1
007	Kernstadt-7	2 138	21	1,0	131	6,1	636	29,7	889	41,6

1) Ohne Freizeitwohnungen und ohne Wohnungen in Gebäuden mit vollständiger Wohnheimnutzung. — 2) Alle Räume mit 6 m² oder mehr sowie alle Küchen. — 3) Bei Wohnungen mit 10 und

... Räumen ²⁾						Räume ²⁾⁽³⁾ in	Fläche der	Bewohnte Wohnungen insgesamt ¹⁾⁽⁴⁾	Räume ²⁾	Wohn- fläche	Schl.-Nr.
5		6		7 und mehr		Wohnungen insgesamt ¹⁾			je Person		
Anzahl	% von Sp. 1	Anzahl	% von Sp. 1	Anzahl	% von Sp. 1	Anzahl	m²	Anzahl		m²	
10	11	12	13	14	15	16	17	18	19	20	
366	16,1	68	3,0	49	2,2	8 338	158 284	2 260	1,90	36,00	002
1 628	18,4	505	5,7	399	4,5	33 979	653 355	8 809	1,92	36,99	003
427	20,3	197	9,4	106	5,1	8 626	166 085	2 091	1,81	34,84	004
387	18,4	252	12,0	202	9,6	9 187	183 516	2 077	1,99	39,88	005
172	19,3	83	9,3	83	9,3	3 713	77 954	889	1,99	41,77	006
777	14,0	409	7,3	237	4,3	20 542	390 971	5 563	1,81	34,36	007
331	18,5	113	6,3	78	4,4	7 116	137 836	1 773	1,82	35,16	008
89	22,1	29	7,2	13	3,2	1 574	31 495	401	1,71	34,30	009
41	27,5	22	14,8	14	9,4	682	12 930	149	1,89	35,82	010
298	18,4	179	11,0	160	9,9	6 904	142 742	1 619	1,86	38,50	011
109	16,9	95	14,7	103	15,9	3 030	63 396	645	1,82	38,02	012
261	23,6	199	18,0	151	13,7	5 264	106 364	1 102	1,76	35,59	013
87	13,9	47	7,5	38	6,1	2 310	47 109	614	1,75	35,75	014
240	25,1	171	17,8	188	19,6	4 905	99 197	948	1,85	37,42	335 055
75	25,1	44	14,7	52	17,4	1 463	30 613	294	1,89	39,59	001
49	22,4	48	21,9	60	27,4	1 213	24 692	217	1,82	37,03	002
57	26,6	42	19,6	39	18,2	1 094	21 689	213	1,83	36,31	003
59	26,1	37	16,4	37	16,4	1 135	22 203	224	1,85	36,19	004
293	26,2	209	18,7	178	15,9	5 636	113 993	1 090	1,77	35,74	335 097
181	26,1	139	20,1	114	16,5	3 522	72 306	675	1,76	36,03	001
112	26,4	70	16,5	64	15,1	2 114	41 687	415	1,79	35,24	002
162	26,7	115	19,0	174	28,7	3 436	65 990	578	1,83	35,13	335 057
68	30,6	36	16,2	69	31,1	1 296	24 370	209	1,89	35,53	001
17	19,8	23	26,7	22	25,6	475	10 082	84	1,62	34,51	002
11	20,4	13	24,1	16	29,6	308	5 169	50	1,82	30,16	003
57	26,1	33	15,1	64	29,4	1 213	23 607	211	1,90	37,01	004
9	34,6	10	38,5	3	11,5	144	2 762	24	1,56	29,79	005
276	20,2	223	16,3	254	18,6	6 807	141 385	1 350	1,89	39,32	335 061
165	21,1	125	16,0	138	17,6	3 837	79 094	771	1,86	38,42	001
34	17,3	37	18,8	44	22,3	1 035	21 179	196	1,79	36,76	002
77	19,9	61	15,8	72	18,6	1 935	41 112	383	2,01	42,77	003
192	26,3	151	20,7	174	23,8	3 976	79 645	713	1,74	34,89	335 099
113	27,6	81	19,8	97	23,7	2 227	43 761	400	1,77	34,79	001
79	24,6	70	21,8	77	24,0	1 749	35 884	313	1,70	35,00	002
2 177	20,7	1 263	12,0	1 103	10,5	47 386	933 544	10 367	1,84	36,27	335 063
350	19,9	103	5,9	83	4,7	7 234	138 664	1 723	1,84	35,30	001
124	15,3	82	10,1	56	6,9	3 484	65 800	802	1,91	36,15	002
615	21,4	253	8,8	160	5,6	12 050	238 418	2 839	1,77	34,96	003
243	19,6	136	11,0	137	11,1	5 592	108 512	1 229	1,87	36,26	004
133	16,2	140	17,1	80	9,8	3 656	73 435	811	2,00	40,28	005
281	25,5	187	17,0	181	16,4	5 555	107 921	1 094	1,83	35,51	006
89	25,2	75	21,2	82	23,2	1 919	39 266	345	1,80	36,81	007
93	24,5	81	21,4	73	19,3	1 949	40 495	374	1,86	38,68	008
57	20,7	52	18,8	59	21,4	1 383	29 105	271	1,90	39,99	009
46	19,5	49	20,8	70	29,7	1 310	26 655	235	1,80	36,75	010
146	22,4	105	16,1	122	18,7	3 254	65 273	644	1,86	37,35	011
359	22,9	169	10,8	248	15,8	7 281	148 428	1 541	1,71	34,80	335 066
277	24,4	126	11,1	204	18,0	5 445	113 372	1 113	1,73	36,03	001
82	19,0	43	10,0	44	10,2	1 836	35 056	428	1,64	31,37	002
893	23,0	584	15,0	485	12,5	18 291	362 006	3 852	1,82	36,05	335 100
531	22,2	330	13,8	280	11,7	11 135	216 531	2 377	1,83	35,63	001
362	24,3	254	17,0	205	13,7	7 156	145 475	1 475	1,80	36,70	002
3 250	17,9	1 369	7,6	1 105	6,1	74 490	1 425 938	17 926	1,73	33,03	335 075
521	18,4	158	5,6	113	4,0	10 892	212 196	2 795	1,80	35,16	000
57	14,7	42	10,9	39	10,1	1 449	29 769	379	1,81	37,18	001
426	19,6	209	9,6	197	9,1	9 523	184 844	2 157	1,92	37,32	002
605	17,7	181	5,3	103	3,0	13 547	260 479	3 397	1,76	33,76	003
158	13,9	36	3,2	17	1,5	4 094	77 053	1 117	1,73	32,62	004
104	14,5	36	5,0	20	2,8	2 794	53 285	709	1,52	29,08	005
27	15,5	16	9,2	11	6,3	693	13 797	173	1,75	34,89	006
280	13,1	106	5,0	75	3,5	8 335	150 885	2 095	1,62	29,36	007

mehr Räumen werden jeweils 10 Räume zugrunde gelegt. – 4) Ohne Wohnungen, für die keine Angaben zum Haushalt/zur Person vorliegen.

Noch: **3. Wohnungen in den Gemeindeteilen Baden-Württembergs am 25. Mai 1987 nach Anzahl der Räume**

Schl.-Nr.	Gemeinde Gemeindeteil	Wohnungen insgesamt ¹⁾	Davon mit								
			1		2		3		4		
			Anzahl		% von Sp. 1	Anzahl	% von Sp. 1	Anzahl	% von Sp. 1	Anzahl	% von Sp. 1
			1	2	3	4	5	6	7	8	9
noch: Singen (Hohentwiel),St.											
008	Kernstadt-8	2 892	66	2,3	184	6,4	640	22,1	1 266	43,8	
011	Überlingen am Ried	422	3	0,7	12	2,8	33	7,8	88	20,9	
012	Friedingen	440	4	0,9	10	2,3	39	8,9	117	26,6	
013	Hausen an der Aach	207	2	1,0	2	1,0	23	11,1	44	21,3	
014	Schlatt unter Krähen	311	—	—	7	2,3	40	12,9	85	27,3	
015	Beuren an der Aach	289	2	0,7	7	2,4	23	8,0	55	19,0	
016	Bohlingen	586	5	0,9	16	2,7	56	9,6	131	22,4	
335 077	Steißlingen	1 235	8	0,6	34	2,8	134	10,9	287	23,2	
001	Steißlingen	1 180	8	0,7	34	2,9	129	10,9	268	22,7	
002	Wiechs	55	—	—	—	—	5	9,1	19	34,5	
335 079	Stockach, Stadt	4 962	32	0,6	142	2,9	662	13,3	1 352	27,2	
001	Stockach	2 665	21	0,8	91	3,4	407	15,3	848	31,8	
002	Espasingen	216	4	1,9	3	1,4	23	10,6	48	22,2	
003	Hindelwangen	284	1	0,4	5	1,8	24	8,5	69	24,3	
004	Hoppetenzell	186	1	0,5	3	1,6	16	8,6	32	17,2	
005	Mahlspüren im Hegau	149	—	—	3	2,0	14	9,4	26	17,4	
006	Mahlspüren im Tal	76	—	—	3	3,9	14	18,4	20	26,3	
007	Seelfingen	97	—	—	—	—	12	12,4	20	20,6	
008	Raithaslach	121	—	—	—	—	11	9,1	24	19,8	
009	Wahlwies	492	4	0,8	13	2,6	57	11,6	97	19,7	
010	Winterspüren	193	—	—	8	4,1	16	8,3	37	19,2	
011	Zizenhausen	483	1	0,2	13	2,7	68	14,1	131	27,1	
335 080	Tengen, Stadt	1 363	6	0,4	26	1,9	134	9,8	334	24,5	
001	Beuren am Ried	114	—	—	4	3,5	15	13,2	29	25,4	
002	Blumenfeld	75	1	1,3	1	1,3	5	6,7	18	24,0	
003	Büßlingen	264	1	0,4	4	1,5	31	11,7	57	21,6	
004	Talheim	38	—	—	—	—	2	5,3	11	28,9	
005	Tengen	364	4	1,1	11	3,0	36	9,9	104	28,6	
006	Uttenhofen	43	—	—	—	—	5	11,6	10	23,3	
007	Watterdingen	279	—	—	3	1,1	26	9,3	63	22,6	
008	Weil	66	—	—	1	1,5	8	12,1	14	21,2	
009	Wiechs am Randen	120	—	—	2	1,7	6	5,0	28	23,3	
335 081	Volkertshausen	718	8	1,1	19	2,6	104	14,5	182	25,3	
001	Volkertshausen	718	8	1,1	19	2,6	104	14,5	182	25,3	
	Konstanz	98 538	3 785	3,8	6 037	6,1	17 276	17,5	30 556	31,0	
336	Lörrach										
336 004	Aitern	128	1	0,8	3	2,3	11	8,6	16	12,5	
001	Aitern	128	1	0,8	3	2,3	11	8,6	16	12,5	
336 006	Bad Bellingen	1 218	33	2,7	79	6,5	228	18,7	329	27,0	
001	Bad Bellingen	489	24	4,9	52	10,6	111	22,7	131	26,8	
002	Rheinweiler	293	4	1,4	11	3,8	40	13,7	84	28,7	
003	Bamlach	229	1	0,4	7	3,1	40	17,5	63	27,5	
004	Hertingen	207	4	1,9	9	4,3	37	17,9	51	24,6	
336 008	Binzen	868	20	2,3	33	3,8	143	16,5	210	24,2	
001	Binzen	868	20	2,3	33	3,8	143	16,5	210	24,2	
336 010	Böllen	35	—	—	1	2,9	4	11,4	8	22,9	
001	Böllen	35	—	—	1	2,9	4	11,4	8	22,9	
336 012	Bürchau	81	—	—	3	3,7	8	9,9	16	19,8	
001	Bürchau	81	—	—	3	3,7	8	9,9	16	19,8	
336 014	Efringen-Kirchen	2 546	24	0,9	87	3,4	304	11,9	626	24,6	
001	Blansingen	155	—	—	7	4,5	10	6,5	21	13,5	
002	Efringen	542	14	2,6	26	4,8	85	15,7	141	26,0	
003	Kirchen	467	7	1,5	12	2,6	60	12,8	123	26,3	
004	Egringen	251	—	—	7	2,8	24	9,6	58	23,1	
005	Huttingen	129	—	—	2	1,6	13	10,1	36	27,9	
006	Istein	418	2	0,5	16	3,8	49	11,7	98	23,4	
007	Kleinkems	175	—	—	6	3,4	15	8,6	55	31,4	

1) Ohne Freizeitwohnungen und ohne Wohnungen in Gebäuden mit vollständiger Wohnheimnutzung. — 2) Alle Räume mit 6 m² oder mehr sowie alle Küchen. — 3) Bei Wohnungen mit 10 und

... Räumen ²⁾						Räume ²⁾³⁾ in	Fläche der	Bewohnte Wohnungen insgesamt ¹⁾⁴⁾	Räume ²⁾	Wohn- fläche	Schl.-Nr.
5		6		7 und mehr		Wohnungen insgesamt ¹⁾			je Person		
Anzahl	% von Sp. 1	Anzahl	% von Sp. 1	Anzahl	% von Sp. 1	Anzahl	m²		Anzahl		
10	11	12	13	14	15	16	17	18	19	20	
454	15,7	160	5,5	122	4,2	11 560	211 986	2 877	1,54	28,22	008
133	31,5	88	20,9	65	15,4	2 167	44 105	421	1,74	35,37	011
120	27,3	86	19,5	64	14,5	2 215	42 869	436	1,88	36,33	012
57	27,5	34	16,4	45	21,7	1 075	21 611	204	1,87	37,45	013
70	22,5	55	17,7	54	17,4	1 564	31 269	308	1,76	35,17	014
96	33,2	56	19,4	50	17,3	1 507	29 243	288	1,83	35,57	015
142	24,2	106	18,1	130	22,2	3 075	62 547	570	1,80	36,60	016
346	28,0	204	16,5	222	18,0	6 280	126 582	1 214	1,84	37,21	335 077
331	28,1	198	16,8	212	18,0	5 993	120 872	1 159	1,84	37,21	001
15	27,3	6	10,9	10	18,2	287	5 710	55	1,88	37,32	002
1 110	22,4	760	15,3	904	18,2	24 841	494 414	4 849	1,85	36,81	335 079
575	21,6	323	12,1	400	15,0	12 742	252 571	2 604	1,86	36,98	001
50	23,1	41	19,0	47	21,8	1 132	22 792	211	1,78	35,77	002
59	20,8	55	19,4	71	25,0	1 524	30 818	282	1,83	37,10	003
61	32,8	36	19,4	37	19,9	986	20 283	183	1,78	36,67	004
50	33,6	28	18,8	28	18,8	788	16 014	142	1,85	37,66	005
16	21,1	9	11,8	14	18,4	370	7 508	73	1,78	36,18	006
27	27,8	18	18,6	20	20,6	518	10 240	95	1,71	33,73	007
21	17,4	34	28,1	31	25,6	669	12 990	115	1,90	36,88	008
107	21,7	98	19,9	116	23,6	2 617	53 394	489	1,78	36,42	009
32	16,6	34	17,6	66	34,2	1 105	22 257	187	1,78	35,96	010
112	23,2	84	17,4	74	15,3	2 390	45 547	468	1,98	37,74	011
368	27,0	238	17,5	257	18,9	7 073	140 436	1 354	1,74	34,58	335 080
29	25,4	19	16,7	18	15,8	563	11 024	113	1,71	33,56	001
13	17,3	18	24,0	19	25,3	412	8 524	75	1,85	38,22	002
83	31,4	46	17,4	42	15,9	1 356	25 954	264	1,92	36,81	003
7	18,4	8	21,1	10	26,3	210	4 194	37	1,90	37,91	004
86	23,6	58	15,9	65	17,9	1 839	37 419	360	1,74	35,37	005
9	20,9	6	14,0	13	30,2	241	4 882	42	1,51	30,58	006
97	34,8	47	16,8	43	15,4	1 425	27 499	278	1,67	32,23	007
12	18,2	15	22,7	16	24,2	357	7 295	66	1,62	33,16	008
32	26,7	21	17,5	31	25,8	670	13 645	119	1,66	33,78	009
189	26,3	112	15,6	104	14,5	3 502	69 867	703	1,70	33,95	335 081
189	26,3	112	15,6	104	14,5	3 502	69 867	703	1,70	33,95	001
20 081	20,4	10 865	11,0	9 938	10,1	432 294	8 501 302	97 304	1,82	35,85	
											336
29	22,7	24	18,8	44	34,4	764	15 544	125	1,54	31,31	336 004
29	22,7	24	18,8	44	34,4	764	15 544	125	1,54	31,31	001
254	20,9	127	10,4	168	13,8	5 573	114 099	1 165	1,84	37,71	336 006
85	17,4	28	5,7	58	11,9	2 050	43 187	450	1,87	39,33	001
70	23,9	40	13,7	44	15,0	1 410	28 722	288	1,80	36,68	002
50	21,8	29	12,7	39	17,0	1 128	21 810	222	1,91	37,08	003
49	23,7	30	14,5	27	13,0	985	20 380	205	1,77	36,75	004
186	21,4	129	14,9	147	16,9	4 200	86 773	853	1,86	38,44	336 008
186	21,4	129	14,9	147	16,9	4 200	86 773	853	1,86	38,44	001
6	17,1	4	11,4	12	34,3	187	3 527	34	1,74	33,02	336 010
6	17,1	4	11,4	12	34,3	187	3 527	34	1,74	33,02	001
20	24,7	15	18,5	19	23,5	429	7 958	80	1,86	34,45	336 012
20	24,7	15	18,5	19	23,5	429	7 958	80	1,86	34,45	001
656	25,8	412	16,2	437	17,2	12 754	260 339	2 501	1,81	37,00	336 014
38	24,5	38	24,5	41	26,5	872	18 655	152	1,68	35,91	001
136	25,1	73	13,5	67	12,4	2 517	53 022	536	1,87	39,40	002
124	26,6	70	15,0	71	15,2	2 292	46 709	461	1,84	37,62	003
59	23,5	35	13,9	68	27,1	1 351	26 415	240	1,78	34,79	004
30	23,3	24	18,6	24	18,6	657	13 252	127	1,71	34,53	005
114	27,3	76	18,2	63	15,1	2 097	41 309	412	1,83	36,04	006
56	32,0	17	9,7	26	14,9	857	16 866	171	1,73	34,15	007

mehr Räumen werden jeweils 10 Räume zugrunde gelegt. — 4) Ohne Wohnungen, für die keine Angaben zum Haushalt/zur Person vorliegen.

Noch: 3. Wohnungen in den Gemeindeteilen Baden-Württembergs am 25. Mai 1987 nach Anzahl der Räume

Schl.-Nr.	Gemeinde Gemeindeteil	Wohnungen insgesamt ¹⁾	Davon mit								
			1		2		3		4		
			Anzahl		% von Sp. 1	Anzahl	% von Sp. 1	Anzahl	% von Sp. 1	Anzahl	% von Sp. 1
			1	2	3	4	5	6	7	8	9
noch: Efringen-Kirchen											
008	Mappach	133	—	—	3	2,3	8	6,0	29	21,8	
009	Weimlingen	130	—	—	6	4,6	20	15,4	33	25,4	
010	Wintersweiler	146	1	0,7	2	1,4	20	13,7	32	21,9	
336 019	Eimeldingen	631	15	2,4	31	4,9	105	16,6	185	29,3	
001	Eimeldingen	631	15	2,4	31	4,9	105	16,6	185	29,3	
336 020	Elbenschwand	50	—	—	—	—	7	14,0	8	16,0	
001	Elbenschwand	50	—	—	—	—	7	14,0	8	16,0	
336 024	Fischingen	191	1	0,5	5	2,6	29	15,2	20	10,5	
001	Fischingen	191	1	0,5	5	2,6	29	15,2	20	10,5	
336 025	Fröhnd	122	—	—	3	2,5	10	8,2	22	18,0	
001	Fröhnd	122	—	—	3	2,5	10	8,2	22	18,0	
336 105	Grenzach-Wyhlen	5 018	94	1,9	209	4,2	812	16,2	1 615	32,2	
001	Grenzach	2 563	70	2,7	110	4,3	407	15,9	806	31,4	
002	Wyhlen	2 455	24	1,0	99	4,0	405	16,5	809	33,0	
336 106	Häg-Ehrsberg	289	—	—	11	3,8	24	8,3	65	22,5	
001	Häg	190	—	—	8	4,2	13	6,8	51	26,8	
002	Ehrsberg	99	—	—	3	3,0	11	11,1	14	14,1	
336 034	Hasel	367	5	1,4	18	4,9	45	12,3	81	22,1	
001	Hasel	367	5	1,4	18	4,9	45	12,3	81	22,1	
336 036	Hausen im Wiesental	842	8	1,0	32	3,8	164	19,5	255	30,3	
001	Hausen im Wiesental	842	8	1,0	32	3,8	164	19,5	255	30,3	
336 043	Inzlingen	951	14	1,5	39	4,1	134	14,1	231	24,3	
001	Inzlingen	951	14	1,5	39	4,1	134	14,1	231	24,3	
336 045	Kandern, Stadt	2 508	25	1,0	83	3,3	414	16,5	614	24,5	
001	Kandern	1 296	15	1,2	50	3,9	269	20,8	331	25,5	
002	Feuerbach	94	2	2,1	2	2,1	7	7,4	21	22,3	
003	Holzen	168	2	1,2	4	2,4	16	9,5	37	22,0	
004	Riedlingen	170	2	1,2	1	0,6	19	11,2	39	22,9	
005	Sitzenkirch	83	—	—	3	3,6	6	7,2	12	14,5	
006	Tannenkirch	254	—	—	6	2,4	35	13,8	54	21,3	
007	Wollbach	443	4	0,9	17	3,8	62	14,0	120	27,1	
336 050	Lörrach, Stadt	18 140	621	3,4	1 180	6,5	4 048	22,3	6 135	33,8	
001	Mitte	2 371	103	4,3	192	8,1	494	20,8	833	35,1	
002	Nord	1 615	39	2,4	116	7,2	486	30,1	613	38,0	
003	Ost	3 431	94	2,7	223	6,5	838	24,4	1 148	33,5	
004	Salzert	783	50	6,4	35	4,5	113	14,4	256	32,7	
005	Stetten	3 460	146	4,2	224	6,5	808	23,4	1 088	31,4	
006	Tülingen	460	10	2,2	27	5,9	63	13,7	105	22,8	
007	Tumringen	925	28	3,0	45	4,9	122	13,2	367	39,7	
008	Haagen	1 275	16	1,3	88	6,9	228	17,9	438	34,4	
009	Brombach	2 697	113	4,2	167	6,2	690	25,6	847	31,4	
010	Hauingen	1 123	22	2,0	63	5,6	206	18,3	440	39,2	
336 104	Malsburg-Marzell	553	11	2,0	16	2,9	91	16,5	120	21,7	
001	Malsburg	323	3	0,9	10	3,1	52	16,1	74	22,9	
002	Marzell	230	8	3,5	6	2,6	39	17,0	46	20,0	
336 057	Maulburg	1 473	21	1,4	62	4,2	218	14,8	543	36,9	
001	Maulburg	1 473	21	1,4	62	4,2	218	14,8	543	36,9	
336 060	Neuenweg	115	—	—	6	5,2	10	8,7	19	16,5	
001	Neuenweg	115	—	—	6	5,2	10	8,7	19	16,5	
336 067	Raich	73	—	—	1	1,4	8	11,0	9	12,3	
001	Raich	73	—	—	1	1,4	8	11,0	9	12,3	
336 069	Rheinfelden(Baden),St.	10 686	191	1,8	487	4,6	1 799	16,8	3 674	34,4	
001	Süd	2 516	31	1,2	82	3,3	494	19,6	1 189	47,3	

1) Ohne Freizeitwohnungen und ohne Wohnungen in Gebäuden mit vollständiger Wohnheimnutzung. — 2) Alle Räume mit 6 m² oder mehr sowie alle Küchen. — 3) Bei Wohnungen mit 10 und

... Räumen ²⁾						Räume ²⁾³⁾ in	Fläche der	Bewohnte Wohnungen insgesamt ¹⁾⁴⁾	Räume ²⁾	Wohn- fläche	Schl.-Nr.
5		6		7 und mehr		Wohnungen insgesamt ¹⁾			je Person		
Anzahl	% von Sp. 1	Anzahl	% von Sp. 1	Anzahl	% von Sp. 1	Anzahl	m²	Anzahl		m²	
10	11	12	13	14	15	16	17	18	19	20	
37	27,8	27	20,3	29	21,8	717	14 939	131	1,72	35,87	008
31	23,8	22	16,9	18	13,8	628	13 021	125	1,91	39,94	009
31	21,2	30	20,5	30	20,5	766	16 151	146	1,89	39,88	010
158	25,0	68	10,8	69	10,9	2 859	58 697	623	1,83	37,68	336 019
158	25,0	68	10,8	69	10,9	2 859	58 697	623	1,83	37,68	001
9	18,0	12	24,0	14	28,0	279	5 633	50	1,45	29,19	336 020
9	18,0	12	24,0	14	28,0	279	5 633	50	1,45	29,19	001
38	19,9	39	20,4	59	30,9	1 052	22 075	187	1,83	38,47	336 024
38	19,9	39	20,4	59	30,9	1 052	22 075	187	1,83	38,47	001
25	20,5	21	17,2	41	33,6	707	14 602	119	1,51	31,01	336 025
25	20,5	21	17,2	41	33,6	707	14 602	119	1,51	31,01	001
1 178	23,5	576	11,5	534	10,6	22 857	452 921	4 953	1,84	36,53	336 105
602	23,5	284	11,1	284	11,1	11 654	233 465	2 528	1,88	37,69	001
576	23,5	292	11,9	250	10,2	11 203	219 456	2 425	1,81	35,39	002
65	22,5	60	20,8	64	22,1	1 541	29 026	270	1,50	28,40	336 106
42	22,1	33	17,4	43	22,6	1 004	19 634	175	1,49	29,38	001
23	23,2	27	27,3	21	21,2	537	9 392	95	1,51	26,61	002
91	24,8	57	15,5	70	19,1	1 838	36 581	358	1,74	34,64	336 034
91	24,8	57	15,5	70	19,1	1 838	36 581	358	1,74	34,64	001
173	20,5	96	11,4	114	13,5	3 910	76 208	822	1,69	32,99	336 036
173	20,5	96	11,4	114	13,5	3 910	76 208	822	1,69	32,99	001
237	24,9	145	15,2	151	15,9	4 625	96 956	942	1,88	39,54	336 043
237	24,9	145	15,2	151	15,9	4 625	96 956	942	1,88	39,54	001
557	22,2	364	14,5	451	18,0	12 357	248 655	2 487	1,79	36,12	336 045
268	20,7	158	12,2	205	15,8	6 143	122 598	1 286	1,87	37,28	001
24	25,5	16	17,0	22	23,4	497	10 645	94	1,58	33,79	002
44	26,2	33	19,6	32	19,0	861	16 860	167	1,82	35,58	003
36	21,2	32	18,8	41	24,1	902	19 285	169	1,75	37,47	004
22	26,5	24	28,9	16	19,3	450	8 853	80	1,71	33,72	005
56	22,0	33	13,0	70	27,6	1 356	26 792	253	1,73	34,22	006
107	24,2	68	15,3	65	14,7	2 148	43 622	438	1,72	34,97	007
3 411	18,8	1 460	8,0	1 285	7,1	75 472	1 459 581	17 830	1,84	35,54	336 050
487	20,5	162	6,8	100	4,2	9 502	180 001	2 322	1,81	34,38	001
256	15,9	68	4,2	37	2,3	6 149	112 470	1 600	1,97	36,09	002
574	16,7	270	7,9	284	8,3	14 342	277 438	3 359	1,90	36,76	003
213	27,2	65	8,3	51	6,5	3 335	65 412	780	1,64	32,13	004
691	20,0	257	7,4	246	7,1	14 279	268 897	3 367	1,88	35,44	005
95	20,7	71	15,4	89	19,3	2 277	47 585	451	2,00	41,80	006
208	22,5	92	9,9	63	6,8	4 037	79 279	901	1,72	33,74	007
254	19,9	136	10,7	115	9,0	5 590	109 049	1 264	1,81	35,24	008
447	16,6	241	8,9	192	7,1	11 074	222 909	2 666	1,76	35,42	009
186	16,6	98	8,7	108	9,6	4 887	96 541	1 120	1,83	36,12	010
140	25,3	94	17,0	81	14,6	2 724	53 005	539	1,76	34,40	336 104
76	23,5	59	18,3	49	15,2	1 602	31 180	317	1,72	33,59	001
64	27,8	35	15,2	32	13,9	1 122	21 825	222	1,83	35,65	002
346	23,5	148	10,0	135	9,2	6 649	127 349	1 423	1,75	33,52	336 057
346	23,5	148	10,0	135	9,2	6 649	127 349	1 423	1,75	33,52	001
23	20,0	27	23,5	30	26,1	640	12 821	113	1,76	35,30	336 060
23	20,0	27	23,5	30	26,1	640	12 821	113	1,76	35,30	001
12	16,4	15	20,5	28	38,4	434	8 771	73	1,69	34,13	336 067
12	16,4	15	20,5	28	38,4	434	8 771	73	1,69	34,13	001
2 365	22,1	1 143	10,7	1 027	9,6	47 793	948 420	10 579	1,73	34,34	336 069
471	18,7	126	5,0	123	4,9	10 511	203 969	2 486	1,79	34,68	001

mehr Räumen werden jeweils 10 Räume zugrunde gelegt. — 4) Ohne Wohnungen, für die keine Angaben zum Haushalt/zur Person vorliegen.

Noch: 3. Wohnungen in den Gemeindeteilen Baden-Württembergs am 25. Mai 1987 nach Anzahl der Räume

Schl.-Nr.	Gemeinde Gemeindeteil	Wohnungen insgesamt ¹⁾	Davon mit								
			1		2		3		4		
			Anzahl		% von Sp. 1	Anzahl		% von Sp. 1	Anzahl		% von Sp. 1
			1	2	3	4	5	6	7	8	9
noch: Rheinfelden(Baden),St.											
002 Nord		2 356	36	1,5	138	5,9	506	21,5	868	36,8	
003 Nollingen		793	28	3,5	29	3,7	129	16,3	185	23,3	
004 Warmbach		959	16	1,7	34	3,5	163	17,0	407	42,4	
005 Herten		1 282	33	2,6	71	5,5	131	10,2	376	29,3	
006 Degerfelden		540	12	2,2	26	4,8	61	11,3	116	21,5	
007 Eichsel		283	1	0,4	10	3,5	41	14,5	62	21,9	
008 Adelhausen		193	1	0,5	7	3,6	26	13,5	48	24,9	
009 Minseln		570	5	0,9	23	4,0	67	11,8	130	22,8	
010 Nordschwaben		96	1	1,0	3	3,1	8	8,3	15	15,6	
011 Karsau		1 098	27	2,5	64	5,8	173	15,8	278	25,3	
336 073 Rümmingen		517	20	3,9	34	6,6	86	16,6	79	15,3	
001 Rümmingen		517	20	3,9	34	6,6	86	16,6	79	15,3	
336 074 Sallneck		80	—	—	2	2,5	9	11,3	11	13,8	
001 Sallneck		80	—	—	2	2,5	9	11,3	11	13,8	
336 075 Schallbach		197	1	0,5	4	2,0	16	8,1	34	17,3	
001 Schallbach		197	1	0,5	4	2,0	16	8,1	34	17,3	
336 078 Schliengen		1 415	18	1,3	47	3,3	195	13,8	320	22,6	
001 Schliengen		719	12	1,7	24	3,3	115	16,0	187	26,0	
002 Liel		243	6	2,5	10	4,1	27	11,1	50	20,6	
003 Niederreggenen		154	—	—	8	5,2	20	13,0	28	18,2	
004 Mauchen		110	—	—	1	0,9	8	7,3	21	19,1	
005 Obereggenen		189	—	—	4	2,1	25	13,2	34	18,0	
336 079 Schöna u i.Schwarz w.,St.		936	16	1,7	40	4,3	167	17,8	345	36,9	
001 Unterhalb B 317		427	5	1,2	11	2,6	77	18,0	174	40,7	
002 Oberhalb B 317		509	11	2,2	29	5,7	90	17,7	171	33,6	
336 080 Schönenberg		94	—	—	2	2,1	8	8,5	7	7,4	
001 Schönenberg		94	—	—	2	2,1	8	8,5	7	7,4	
336 081 Schopfheim, Stadt		6 158	119	1,9	314	5,1	1 114	18,1	1 926	31,3	
001 Schopfheim		3 263	92	2,8	194	5,9	659	20,2	1 111	34,0	
002 Fahrnau		1 274	13	1,0	57	4,5	232	18,2	428	33,6	
003 Kürnberg		47	2	4,3	2	4,3	7	14,9	10	21,3	
004 Langenau		497	1	0,2	19	3,8	59	11,9	108	21,7	
005 Raitbach		162	3	1,9	4	2,5	20	12,3	44	27,2	
006 Enkenstein		77	—	—	3	3,9	13	16,9	17	22,1	
007 Wiechs		415	4	1,0	17	4,1	67	16,1	95	22,9	
008 Gersbach		262	2	0,8	9	3,4	42	16,0	71	27,1	
009 Eichen		161	2	1,2	9	5,6	15	9,3	42	26,1	
336 082 Schwörstadt		851	10	1,2	27	3,2	141	16,6	216	25,4	
001 Oberschwörstadt		450	5	1,1	15	3,3	67	14,9	124	27,6	
002 Niederschwörstadt		229	4	1,7	7	3,1	46	20,1	58	25,3	
003 Niederdossenbach		41	—	—	2	4,9	5	12,2	6	14,6	
004 Dossenbach		131	1	0,8	3	2,3	23	17,6	28	21,4	
336 084 Steinen		3 530	52	1,5	142	4,0	616	17,5	979	27,7	
001 Steinen		1 959	38	1,9	91	4,6	395	20,2	602	30,7	
002 Weitenau		186	6	3,2	10	5,4	18	9,7	43	23,1	
003 Endenburg		118	—	—	1	0,8	15	12,7	23	19,5	
004 Schlächtenhaus		156	2	1,3	6	3,8	20	12,8	37	23,7	
005 Hägelberg		229	1	0,4	5	2,2	26	11,4	34	14,8	
006 Hüsing en		200	2	1,0	3	1,5	32	16,0	49	24,5	
007 Höllstein		682	3	0,4	26	3,8	110	16,1	191	28,0	
336 086 Tegernau		151	1	0,7	2	1,3	12	7,9	36	23,8	
001 Tegernau		151	1	0,7	2	1,3	12	7,9	36	23,8	
336 087 Todtnau, Stadt		1 882	43	2,3	71	3,8	294	15,6	554	29,4	
001 Todtnau		1 030	33	3,2	39	3,8	180	17,5	373	36,2	
002 Brandenberg		72	2	2,8	2	2,8	8	11,1	22	30,6	
003 Aftersteg		98	1	1,0	2	2,0	5	5,1	20	20,4	
004 Geschwend		121	2	1,7	3	2,5	13	10,7	33	27,3	
005 Muggenbrunn		81	—	—	1	1,2	7	8,6	17	21,0	

1) Ohne Freizeitwohnungen und ohne Wohnungen in Gebäuden mit vollständiger Wohnheimnutzung. — 2) Alle Räume mit 6 m² oder mehr sowie alle Küchen. — 3) Bei Wohnungen mit 10 und

... Räumen ²⁾						Räume ²⁾³⁾ in	Fläche der	Bewohnte Wohnungen insgesamt ¹⁾⁴⁾	Räume ²⁾	Wohn- fläche	Schl.-Nr.
5		6		7 und mehr		Wohnungen insgesamt ¹⁾			je Person		
Anzahl	% von Sp. 1	Anzahl	% von Sp. 1	Anzahl	% von Sp. 1	Anzahl	m²	Anzahl		m²	
10	11	12	13	14	15	16	17	18	19	20	
471	20,0	198	8,4	139	5,9	9 899	188 560	2 334	1,70	32,33	002
170	21,4	124	15,6	128	16,1	3 783	77 517	783	1,81	37,01	003
196	20,4	91	9,5	52	5,4	4 130	80 569	949	1,63	31,87	004
388	30,3	174	13,6	109	8,5	5 884	116 251	1 281	1,69	33,36	005
134	24,8	103	19,1	88	16,3	2 650	56 498	529	1,74	37,11	006
57	20,1	41	14,5	71	25,1	1 467	31 546	281	1,82	39,18	007
51	26,4	30	15,5	30	15,5	955	19 760	190	1,73	35,89	008
136	23,9	101	17,7	108	18,9	2 888	58 421	565	1,75	35,45	009
33	34,4	15	15,6	21	21,9	506	9 988	93	1,72	34,01	010
258	23,5	140	12,8	158	14,4	5 120	105 341	1 088	1,72	35,41	011
104	20,1	107	20,7	87	16,8	2 491	52 719	510	1,80	38,22	336 073
104	20,1	107	20,7	87	16,8	2 491	52 719	510	1,80	38,22	001
14	17,5	17	21,3	27	33,8	459	9 268	80	1,60	32,41	336 074
14	17,5	17	21,3	27	33,8	459	9 268	80	1,60	32,41	001
52	26,4	41	20,8	49	24,9	1 080	22 397	195	1,75	36,41	336 075
52	26,4	41	20,8	49	24,9	1 080	22 397	195	1,75	36,41	001
341	24,1	237	16,7	257	18,2	7 149	143 531	1 380	1,76	35,37	336 078
152	21,1	106	14,7	123	17,1	3 515	71 252	697	1,77	36,04	001
67	27,6	48	19,8	35	14,4	1 215	24 872	239	1,75	35,89	002
48	31,2	20	13,0	30	19,5	787	16 191	151	1,66	34,03	003
35	31,8	21	19,1	24	21,8	600	10 848	109	1,73	31,36	004
39	20,6	42	22,2	45	23,8	1 032	20 368	184	1,82	35,99	005
157	16,8	109	11,6	102	10,9	4 229	82 128	893	1,78	34,44	336 079
79	18,5	41	9,6	40	9,4	1 912	35 525	415	1,70	31,47	001
78	15,3	68	13,4	62	12,2	2 317	46 603	478	1,85	37,16	002
19	20,2	22	23,4	36	38,3	574	11 221	94	1,64	32,06	336 080
19	20,2	22	23,4	36	38,3	574	11 221	94	1,64	32,06	001
1 319	21,4	688	11,2	678	11,0	27 789	547 048	6 122	1,77	34,92	336 081
639	19,6	296	9,1	272	8,3	14 005	276 785	3 251	1,80	35,55	001
280	22,0	137	10,8	127	10,0	5 718	109 795	1 268	1,78	34,22	002
14	29,8	6	12,8	6	12,8	219	4 371	45	1,69	33,67	003
132	26,6	90	18,1	88	17,7	2 514	50 429	495	1,74	34,96	004
32	19,8	20	12,3	39	24,1	835	16 167	161	1,65	32,01	005
20	26,0	9	11,7	15	19,5	386	7 382	77	1,79	34,18	006
90	21,7	75	18,1	67	16,1	2 057	41 765	413	1,75	35,57	007
69	26,3	29	11,1	40	15,3	1 263	24 413	251	1,72	33,20	008
43	26,7	26	16,1	24	14,9	792	15 941	161	1,68	33,85	009
218	25,6	128	15,0	111	13,0	4 061	80 033	840	1,70	33,48	336 082
110	24,4	69	15,3	60	13,3	2 149	42 073	444	1,74	34,03	001
61	26,6	26	11,4	27	11,8	1 057	20 049	226	1,69	32,19	002
10	24,4	10	24,4	8	19,5	217	4 168	40	1,57	30,28	003
37	28,2	23	17,6	16	12,2	638	13 743	130	1,62	34,92	004
773	21,9	513	14,5	455	12,9	16 550	331 485	3 469	1,79	35,91	336 084
395	20,2	229	11,7	209	10,7	8 770	175 074	1 931	1,77	35,43	001
48	25,8	34	18,3	27	14,5	896	18 329	181	1,72	35,35	002
29	24,6	23	19,5	27	22,9	646	13 101	113	1,82	36,91	003
40	25,6	21	13,5	30	19,2	790	16 057	155	1,70	34,52	004
49	21,4	54	23,6	60	26,2	1 245	26 868	227	2,00	43,20	005
55	27,5	28	14,0	31	15,5	986	19 829	198	1,81	36,50	006
157	23,0	124	18,2	71	10,4	3 217	62 227	664	1,80	34,83	007
30	19,9	32	21,2	38	25,2	832	16 943	144	1,86	37,79	336 086
30	19,9	32	21,2	38	25,2	832	16 943	144	1,86	37,79	001
351	18,7	192	10,2	377	20,0	9 267	181 751	1 818	1,79	35,06	336 087
185	18,0	88	8,5	132	12,8	4 621	87 583	984	1,75	32,99	001
18	25,0	11	15,3	9	12,5	349	7 066	72	1,87	37,79	002
19	19,4	18	18,4	33	33,7	571	10 571	97	1,77	32,72	003
28	23,1	14	11,6	28	23,1	625	12 111	120	1,82	35,22	004
13	16,0	10	12,3	33	40,7	500	10 368	78	2,16	45,49	005

mehr Räumen werden jeweils 10 Räume zugrunde gelegt. — 4) Ohne Wohnungen, für die keine Angaben zum Haushalt/zur Person vorliegen.

Noch: 3. Wohnungen in den Gemeindeteilen Baden-Württembergs am 25. Mai 1987 nach Anzahl der Räume

Schl.-Nr.	Gemeinde Gemeindeteil	Wohnungen insgesamt ¹⁾	Davon mit							
			1		2		3		4	
			Anzahl	% von Sp. 1	Anzahl	% von Sp. 1	Anzahl	% von Sp. 1	Anzahl	% von Sp. 1
			1	2	3	4	5	6	7	8
noch: Todtnau, Stadt										
006	Präg	78	—	—	1	1,3	12	15,4	16	20,5
007	Schlechttau	119	1	0,8	8	6,7	22	18,5	23	19,3
008	Todtnauberg	235	4	1,7	14	6,0	41	17,4	44	18,7
009	Fahl	14	—	—	1	7,1	—	—	2	14,3
010	Herrenschwand	34	—	—	—	—	6	17,6	4	11,8
336 089	Tunau	51	—	—	1	2,0	5	9,8	9	17,6
001	Tunau	51	—	—	1	2,0	5	9,8	9	17,6
336 090	Utzenfeld	210	4	1,9	15	7,1	36	17,1	63	30,0
001	Utzenfeld	210	4	1,9	15	7,1	36	17,1	63	30,0
336 091	Weil am Rhein, Stadt	10 575	172	1,6	485	4,6	1 955	18,5	4 087	38,6
001	Ost	3 453	68	2,0	179	5,2	697	20,2	1 313	38,0
002	Leopoldshöhe	2 376	27	1,1	114	4,8	404	17,0	881	37,1
003	Friedlingen	1 736	37	2,1	75	4,3	476	27,4	807	46,5
004	Otterbach	183	4	2,2	15	8,2	28	15,3	62	33,9
005	Ötlingen	286	2	0,7	15	5,2	40	14,0	69	24,1
006	Haltingen	2 255	32	1,4	71	3,1	274	12,2	874	38,8
007	Märkt	286	2	0,7	16	5,6	36	12,6	81	28,3
336 094	Wembach	84	2	2,4	4	4,8	8	9,5	14	16,7
001	Wembach	84	2	2,4	4	4,8	8	9,5	14	16,7
336 096	Wieden	143	—	—	5	3,5	20	14,0	19	13,3
001	Wieden	143	—	—	5	3,5	20	14,0	19	13,3
336 097	Wies	240	1	0,4	5	2,1	32	13,3	68	28,3
001	Wies	240	1	0,4	5	2,1	32	13,3	68	28,3
336 098	Wieslet	190	4	2,1	6	3,2	27	14,2	52	27,4
001	Wieslet	190	4	2,1	6	3,2	27	14,2	52	27,4
336 100	Wittlingen	236	3	1,3	8	3,4	37	15,7	43	18,2
001	Wittlingen	236	3	1,3	8	3,4	37	15,7	43	18,2
336 103	Zell im Wiesental, St.	2 388	25	1,0	88	3,7	420	17,6	811	34,0
001	Zell im Wiesental	1 631	22	1,3	72	4,4	319	19,6	579	35,5
002	Riedichen	55	—	—	2	3,6	5	9,1	8	14,5
003	Adelsberg	69	—	—	2	2,9	7	10,1	20	29,0
004	Gresgen	143	2	1,4	2	1,4	13	9,1	31	21,7
005	Atzenbach	308	1	0,3	7	2,3	58	18,8	118	38,3
006	Mambach	142	—	—	2	1,4	14	9,9	47	33,1
007	Pfaffenberg	40	—	—	1	2,5	4	10,0	8	20,0
	Lörrach	76 813	1 575	2,1	3 691	4,8	13 814	18,0	24 474	31,9
337	Waldshut									
337 002	Albbruck	2 226	23	1,0	73	3,3	325	14,6	531	23,9
001	Kiesenbach	195	1	0,5	13	6,7	34	17,4	37	19,0
002	Albbruck	465	13	2,8	18	3,9	54	11,6	125	26,9
003	Alb	384	2	0,5	10	2,6	91	23,7	100	26,0
004	Albert	207	1	0,5	6	2,9	41	19,8	36	17,4
005	Birkingen	129	1	0,8	7	5,4	19	14,7	32	24,8
006	Birndorf	149	—	—	2	1,3	14	9,4	22	14,8
007	Buch	232	1	0,4	7	3,0	20	8,6	53	22,8
008	Schachen	246	2	0,8	7	2,8	26	10,6	64	26,0
009	Unterlupfen	219	2	0,9	3	1,4	26	11,9	62	28,3
337 096	Bad Säckingen, Stadt	6 203	142	2,3	312	5,0	997	16,1	2 069	33,4
001	Bad Säckingen	4 703	121	2,6	241	5,1	810	17,2	1 714	36,4
002	Obersäckingen	592	9	1,5	27	4,6	71	12,0	161	27,2
003	Wallbach	488	10	2,0	34	7,0	74	15,2	104	21,3
004	Rippolingen	203	1	0,5	4	2,0	26	12,8	40	19,7
005	Harpolingen	217	1	0,5	6	2,8	16	7,4	50	23,0
337 013	Bernau	616	14	2,3	35	5,7	91	14,8	141	22,9
001	Bernau	616	14	2,3	35	5,7	91	14,8	141	22,9

1) Ohne Freizeitwohnungen und ohne Wohnungen in Gebäuden mit vollständiger Wohnheimnutzung. — 2) Alle Räume mit 6 m² oder mehr sowie alle Küchen. — 3) Bei Wohnungen mit 10 und

... Räumen ²⁾						Räume ²⁾³⁾ in	Fläche der	Bewohnte Wohnungen insgesamt ¹⁴⁾	Räume ²⁾	Wohn- fläche	Schl.-Nr.
5		6		7 und mehr		Wohnungen insgesamt ¹⁾			je Person		
Anzahl	% von Sp. 1	Anzahl	% von Sp. 1	Anzahl	% von Sp. 1	Anzahl	m²	Anzahl		m²	
10	11	12	13	14	15	16	17	18	19	20	
9	11,5	14	17,9	26	33,3	437	9 198	76	1,64	34,59	006
29	24,4	12	10,1	24	20,2	585	11 566	114	1,71	34,08	007
36	15,3	20	8,5	76	32,3	1 294	27 377	230	1,89	40,02	008
4	28,6	—	—	7	50,0	90	1 794	14	1,88	37,38	009
10	29,4	5	14,7	9	26,5	195	4 117	33	1,71	36,22	010
11	21,6	14	27,5	11	21,6	281	6 598	50	1,50	35,51	336 089
11	21,6	14	27,5	11	21,6	281	6 598	50	1,50	35,51	001
40	19,0	20	9,5	32	15,2	973	19 569	206	1,58	31,85	336 090
40	19,0	20	9,5	32	15,2	973	19 569	206	1,58	31,85	001
2 190	20,7	972	9,2	714	6,8	45 635	881 576	10 479	1,76	33,91	336 091
633	18,3	310	9,0	253	7,3	14 739	295 660	3 415	1,82	36,46	001
636	26,8	217	9,1	97	4,1	10 237	187 097	2 362	1,75	31,95	002
242	13,9	64	3,7	35	2,0	6 710	120 503	1 712	1,61	28,92	003
30	16,4	24	13,1	20	10,9	811	15 431	182	1,84	34,91	004
62	21,7	50	17,5	48	16,8	1 407	31 380	285	1,85	41,20	005
513	22,7	264	11,7	227	10,1	10 383	204 172	2 239	1,75	34,40	006
74	25,9	43	15,0	34	11,9	1 348	27 333	284	1,85	37,56	007
22	26,2	9	10,7	25	29,8	461	9 324	84	1,77	35,86	336 094
22	26,2	9	10,7	25	29,8	461	9 324	84	1,77	35,86	001
28	19,6	20	14,0	51	35,7	829	17 272	142	1,51	31,38	336 096
28	19,6	20	14,0	51	35,7	829	17 272	142	1,51	31,38	001
54	22,5	33	13,8	47	19,6	1 210	23 282	236	1,73	33,26	336 097
54	22,5	33	13,8	47	19,6	1 210	23 282	236	1,73	33,26	001
47	24,7	30	15,8	24	12,6	913	18 501	187	1,78	36,13	336 098
47	24,7	30	15,8	24	12,6	913	18 501	187	1,78	36,13	001
62	26,3	36	15,3	47	19,9	1 187	24 941	231	1,73	36,42	336 100
62	26,3	36	15,3	47	19,9	1 187	24 941	231	1,73	36,42	001
522	21,9	262	11,0	260	10,9	10 910	208 660	2 323	1,69	32,34	336 103
357	21,9	153	9,4	129	7,9	7 139	135 982	1 592	1,73	33,01	001
11	20,0	13	23,6	16	29,1	308	6 305	53	1,50	30,67	002
15	21,7	10	14,5	15	21,7	363	7 143	68	1,48	29,25	003
32	22,4	31	21,7	32	22,4	761	14 612	139	1,70	32,73	004
62	20,1	31	10,1	31	10,1	1 399	26 338	295	1,60	30,27	005
36	25,4	18	12,7	25	17,6	716	13 929	138	1,65	32,22	006
9	22,5	6	15,0	12	30,0	224	4 351	38	1,66	32,24	007
16 333	21,3	8 518	11,1	8 408	10,9	346 524	6 827 788	75 609	1,78	35,08	
											337
549	24,7	331	14,9	394	17,7	11 050	222 644	2 180	1,73	34,88	337 002
50	25,6	28	14,4	32	16,4	936	18 377	194	1,76	34,64	001
105	22,6	79	17,0	71	15,3	2 262	45 879	451	1,77	35,83	002
102	26,6	48	12,5	31	8,1	1 733	32 726	375	1,73	32,67	003
54	26,1	31	15,0	38	18,4	1 031	20 280	205	1,80	35,38	004
24	18,6	18	14,0	28	21,7	645	13 784	126	1,60	34,25	005
39	26,2	24	16,1	48	32,2	854	17 174	149	1,59	31,92	006
50	21,6	46	19,8	55	23,7	1 243	25 940	228	1,75	36,47	007
71	28,9	30	12,2	46	18,7	1 234	25 195	239	1,79	36,75	008
54	24,7	27	12,3	45	20,5	1 112	23 289	213	1,68	35,31	009
1 403	22,6	659	10,6	621	10,0	27 823	548 059	6 103	1,90	37,44	337 096
1 037	22,0	409	8,7	371	7,9	20 436	394 052	4 639	1,92	37,01	001
139	23,5	105	17,7	80	13,5	2 857	58 860	571	1,89	38,94	002
113	23,2	83	17,0	70	14,3	2 318	47 088	479	1,83	37,23	003
51	25,1	27	13,3	54	26,6	1 069	23 360	201	1,76	38,43	004
63	29,0	35	16,1	46	21,2	1 143	24 699	213	1,89	40,90	005
108	17,5	83	13,5	144	23,4	3 140	66 416	611	1,70	36,04	337 013
108	17,5	83	13,5	144	23,4	3 140	66 416	611	1,70	36,04	001

mehr Räumen werden jeweils 10 Räume zugrunde gelegt. — 4) Ohne Wohnungen, für die keine Angaben zum Haushalt/zur Person vorliegen.

Noch: 3. Wohnungen in den Gemeindeteilen Baden-Württembergs am 25. Mai 1987 nach Anzahl der Räume

Schl.-Nr.	Gemeinde Gemeindeteil	Wohnungen insgesamt ¹⁾	Davon mit							
			1		2		3		4	
			Anzahl	% von Sp. 1	Anzahl	% von Sp. 1	Anzahl	% von Sp. 1	Anzahl	% von Sp. 1
			1	2	3	4	5	6	7	8
337 022	Bonndorf i.Schwarzw.,St.	2 012	45	2,2	80	4,0	298	14,8	523	26,0
001	Stadtkern 1	614	21	3,4	36	5,9	96	15,6	136	22,1
002	Stadtkern 2	778	18	2,3	28	3,6	122	15,7	260	33,4
003	Boll	38	—	—	1	2,6	4	10,5	9	23,7
004	Ebnet	33	1	3,0	—	—	1	3,0	2	6,1
005	Wellendingen	151	2	1,3	8	5,3	24	15,9	23	15,2
006	Wittlekofen	58	—	—	1	1,7	6	10,3	13	22,4
007	Dillendorf	103	3	2,9	1	1,0	13	12,6	30	29,1
008	Brunnadern	30	—	—	—	—	6	20,0	6	20,0
009	Gündelwangen	163	—	—	4	2,5	20	12,3	36	22,1
010	Holzschlag	44	—	—	1	2,3	6	13,6	8	18,2
337 027	Dachsberg (Südschw.)	404	2	0,5	12	3,0	46	11,4	77	19,1
001	Urberg	100	—	—	3	3,0	15	15,0	14	14,0
002	Wilfingen	97	—	—	2	2,1	7	7,2	23	23,7
003	Wittenschwand	115	2	1,7	4	3,5	14	12,2	27	23,5
004	Wolpadingen	92	—	—	3	3,3	10	10,9	13	14,1
337 030	Dettighofen	354	—	—	9	2,5	36	10,2	69	19,5
001	Dettighofen	199	—	—	7	3,5	23	11,6	38	19,1
002	Baltersweil	103	—	—	2	1,9	9	8,7	27	26,2
003	Berwangen	52	—	—	—	—	4	7,7	4	7,7
337 032	Dogern	860	3	0,3	31	3,6	121	14,1	247	28,7
001	Dogern	860	3	0,3	31	3,6	121	14,1	247	28,7
337 124	Eggingen	474	4	0,8	11	2,3	59	12,4	130	27,4
001	Eggingen	474	4	0,8	11	2,3	59	12,4	130	27,4
337 038	Görwihl	1 300	10	0,8	44	3,4	130	10,0	336	25,8
001	Engelschwand	68	1	1,5	5	7,4	8	11,8	18	26,5
002	Görwihl	415	—	—	13	3,1	51	12,3	123	29,6
003	Hartschwand	37	1	2,7	—	—	1	2,7	8	21,6
004	Niederwihl	139	2	1,4	8	5,8	22	15,8	32	23,0
005	Oberwihl	162	3	1,9	6	3,7	14	8,6	51	31,5
006	Rotzingen-Burg	84	1	1,2	3	3,6	6	7,1	17	20,2
007	Rüßwihl	120	1	0,8	—	—	4	3,3	30	25,0
008	Segeten	71	—	—	—	—	6	8,5	15	21,1
009	Strittmatt	135	—	—	5	3,7	10	7,4	31	23,0
010	Tiefenstein	69	1	1,4	4	5,8	8	11,6	11	15,9
337 039	Grafenhausen	681	7	1,0	22	3,2	85	12,5	153	22,5
001	Grafenhausen	571	7	1,2	21	3,7	74	13,0	131	22,9
002	Mettenberg	69	—	—	1	1,4	6	8,7	12	17,4
003	Staufen	41	—	—	—	—	5	12,2	10	24,4
337 045	Häusern	392	11	2,8	25	6,4	49	12,5	65	16,6
001	Häusern	392	11	2,8	25	6,4	49	12,5	65	16,6
337 049	Herrischried	701	9	1,3	28	4,0	89	12,7	176	25,1
001	Herrischried	314	3	1,0	12	3,8	45	14,3	90	28,7
002	Hogschür	107	—	—	6	5,6	15	14,0	26	24,3
003	Niedergebisbach	61	—	—	5	8,2	6	9,8	14	23,0
004	Rütte	34	—	—	1	2,9	3	8,8	9	26,5
005	Wehrhalden	92	4	4,3	2	2,2	9	9,8	20	21,7
006	Großherrischwand	45	—	—	—	—	4	8,9	10	22,2
007	Hornberg	48	2	4,2	2	4,2	7	14,6	7	14,6
337 051	Höchenschwand	702	36	5,1	48	6,8	140	19,9	175	24,9
001	Höchenschwand	419	33	7,9	39	9,3	103	24,6	115	27,4
002	Amrigschwand	155	1	0,6	7	4,5	24	15,5	23	14,8
003	Tiefenhäusern	128	2	1,6	2	1,6	13	10,2	37	28,9
337 053	Hohentengen a.Hochrh.	1 037	11	1,1	31	3,0	122	11,8	227	21,9
001	Hohentengen	533	9	1,7	27	5,1	80	15,0	128	24,0
002	Lienheim	215	2	0,9	3	1,4	20	9,3	46	21,4
003	Herdern	118	—	—	1	0,8	11	9,3	23	19,5
004	Stetten	114	—	—	—	—	9	7,9	23	20,2
005	Bergöschingen	57	—	—	—	—	2	3,5	7	12,3

1) Ohne Freizeitwohnungen und ohne Wohnungen in Gebäuden mit vollständiger Wohnheimnutzung. — 2) Alle Räume mit 6 m² oder mehr sowie alle Küchen. — 3) Bei Wohnungen mit 10 und

... Räumen ²⁾						Räume ²⁾³⁾ in	Fläche der	Bewohnte Wohnungen insgesamt ¹⁾⁴⁾	Räume ²⁾	Wohn- fläche	Schl.-Nr.
5		6		7 und mehr		Wohnungen insgesamt ¹⁾			je Person		
Anzahl	% von Sp. 1	Anzahl	% von Sp. 1	Anzahl	% von Sp. 1	Anzahl	m²			Anzahl	
10	11	12	13	14	15	16	17	18	19	20	
448	22,3	275	13,7	343	17,0	9 833	196 867	1 972	1,77	35,38	337 022
138	22,5	85	13,8	102	16,6	2 943	60 240	594	1,82	37,35	001
166	21,3	80	10,3	104	13,4	3 604	70 447	764	1,81	35,31	002
7	18,4	9	23,7	8	21,1	204	3 941	35	1,62	31,71	003
8	24,2	9	27,3	12	36,4	205	3 970	33	2,20	42,69	004
31	20,5	26	17,2	37	24,5	791	16 716	148	1,62	34,29	005
16	27,6	14	24,1	8	13,8	302	5 779	58	1,56	29,94	006
24	23,3	16	15,5	16	15,5	512	10 522	103	1,64	33,62	007
6	20,0	1	3,3	11	36,7	164	2 969	30	1,73	31,25	008
37	22,7	28	17,2	38	23,3	880	17 868	163	1,73	35,17	009
15	34,1	7	15,9	7	15,9	228	4 415	44	1,62	31,31	010
102	25,2	70	17,3	95	23,5	2 165	44 220	399	1,79	36,47	337 027
24	24,0	16	16,0	28	28,0	556	11 526	99	1,91	39,34	001
20	20,6	19	19,6	26	26,8	538	11 450	96	1,63	34,62	002
33	28,7	17	14,8	18	15,7	572	11 158	115	1,88	36,58	003
25	27,2	18	19,6	23	25,0	499	10 086	89	1,75	35,55	004
86	24,3	63	17,8	91	25,7	1 914	38 036	349	1,91	37,89	337 030
47	23,6	31	15,6	53	26,6	1 072	21 794	195	1,93	39,27	001
28	27,2	16	15,5	21	20,4	530	10 408	103	1,82	35,77	002
11	21,2	16	30,8	17	32,7	312	5 834	51	1,98	36,99	003
206	24,0	110	12,8	142	16,5	4 191	85 249	841	1,75	35,72	337 032
206	24,0	110	12,8	142	16,5	4 191	85 249	841	1,75	35,72	001
88	18,6	75	15,8	107	22,6	2 457	49 601	471	1,73	34,92	337 124
88	18,6	75	15,8	107	22,6	2 457	49 601	471	1,73	34,92	001
279	21,5	187	14,4	314	24,2	6 881	140 620	1 272	1,71	34,90	337 038
14	20,6	11	16,2	11	16,2	333	7 035	66	1,40	29,59	001
93	22,4	53	12,8	82	19,8	2 124	43 658	407	1,84	37,80	002
5	13,5	5	13,5	17	45,9	225	4 052	37	1,58	28,54	003
26	18,7	25	18,0	24	17,3	687	14 756	136	1,77	37,92	004
32	19,8	28	17,3	28	17,3	801	16 458	160	1,65	34,02	005
18	21,4	14	16,7	25	29,8	470	9 845	82	1,54	32,48	006
32	26,7	17	14,2	36	30,0	679	13 300	119	1,67	32,61	007
17	23,9	7	9,9	26	36,6	418	8 125	67	1,72	33,25	008
26	19,3	16	11,9	47	34,8	765	16 081	134	1,76	36,92	009
16	23,2	11	15,9	18	26,1	379	7 310	64	1,66	31,46	010
130	19,1	107	15,7	177	26,0	3 656	77 682	660	1,69	35,90	337 039
111	19,4	90	15,8	137	24,0	3 004	62 865	555	1,69	35,32	001
13	18,8	12	17,4	25	36,2	407	9 249	66	1,69	38,63	002
6	14,6	5	12,2	15	36,6	245	5 568	39	1,69	38,76	003
91	23,2	61	15,6	90	23,0	2 025	41 679	390	1,88	38,77	337 045
91	23,2	61	15,6	90	23,0	2 025	41 679	390	1,88	38,77	001
144	20,5	101	14,4	154	22,0	3 623	74 070	694	1,78	36,31	337 049
62	19,7	46	14,6	56	17,8	1 574	31 436	311	1,82	36,28	001
22	20,6	17	15,9	21	19,6	546	11 354	106	1,90	39,49	002
22	36,1	7	11,5	7	11,5	295	6 113	61	1,69	34,93	003
8	23,5	5	14,7	8	23,5	186	3 633	33	1,68	32,87	004
16	17,4	13	14,1	28	30,4	504	10 422	91	1,83	37,95	005
7	15,6	6	13,3	18	40,0	258	5 301	44	1,57	32,30	006
7	14,6	7	14,6	16	33,3	260	5 811	48	1,60	35,87	007
131	18,7	78	11,1	94	13,4	3 125	64 411	697	1,74	35,76	337 051
67	16,0	25	6,0	37	8,8	1 663	34 204	415	1,79	36,74	001
35	22,6	38	24,5	27	17,4	793	16 165	155	1,70	34,61	002
29	22,7	15	11,7	30	23,4	669	14 042	127	1,66	34,86	003
290	28,0	148	14,3	208	20,1	5 350	108 532	1 008	1,85	37,58	337 053
132	24,8	69	12,9	88	16,5	2 590	53 054	516	1,88	38,58	001
67	31,2	30	14,0	47	21,9	1 149	22 696	210	1,79	35,39	002
43	36,4	18	15,3	22	18,6	620	12 389	115	1,84	36,75	003
30	26,3	23	20,2	29	25,4	644	13 257	113	1,76	36,20	004
18	31,6	8	14,0	22	38,6	347	7 136	54	2,05	42,61	005

mehr Räumen werden jeweils 10 Räume zugrunde gelegt. – 4) Ohne Wohnungen, für die keine Angaben zum Haushalt/zur Person vorliegen.

Noch: **3. Wohnungen in den Gemeindeteilen Baden-Württembergs am 25. Mai 1987 nach Anzahl der Räume**

Schl.-Nr.	Gemeinde Gemeindeteil	Wohnungen insgesamt ¹⁾	Davon mit								
			1		2		3		4		
			Anzahl		% von Sp. 1	Anzahl	% von Sp. 1	Anzahl	% von Sp. 1	Anzahl	% von Sp. 1
			1	2	3	4	5	6	7	8	9
337 059	Ibach	110	1	0,9	3	2,7	9	8,2	16	14,5	
001	Ibach	110	1	0,9	3	2,7	9	8,2	16	14,5	
337 060	Jestetten	1 605	18	1,1	68	4,2	223	13,9	399	24,9	
001	Jestetten	1 226	10	0,8	59	4,8	175	14,3	308	25,1	
002	Altenburg	379	8	2,1	9	2,4	48	12,7	91	24,0	
337 062	Klettgau	2 411	20	0,8	48	2,0	257	10,7	615	25,5	
001	Erzingen	1 074	11	1,0	26	2,4	123	11,5	287	26,7	
002	Grießen	695	6	0,9	11	1,6	69	9,9	189	27,2	
003	Rechberg	129	—	—	3	2,3	15	11,6	24	18,6	
004	Weisweil	79	1	1,3	—	—	6	7,6	18	22,8	
005	Riedern	79	—	—	3	3,8	6	7,6	19	24,1	
006	Geißlingen	262	1	0,4	4	1,5	32	12,2	58	22,1	
007	Bühl	93	1	1,1	1	1,1	6	6,5	20	21,5	
337 125	Küssaberg	1 827	60	3,3	77	4,2	228	12,5	473	25,9	
001	Kadelburg	612	19	3,1	31	5,1	86	14,1	175	28,6	
002	Ettikon	93	—	—	1	1,1	4	4,3	23	24,7	
003	Dangstetten	388	9	2,3	13	3,4	46	11,9	100	25,8	
004	Rheinheim	474	32	6,8	31	6,5	64	13,5	118	24,9	
005	Reckingen	114	—	—	—	—	8	7,0	20	17,5	
006	Küßnach	43	—	—	—	—	2	4,7	14	32,6	
007	Bechtersbohl	103	—	—	1	1,0	18	17,5	23	22,3	
337 065	Lauchringen	2 383	50	2,1	104	4,4	350	14,7	635	26,6	
001	Unterlauchringen	1 553	41	2,6	82	5,3	257	16,5	420	27,0	
002	Oberlauchringen	830	9	1,1	22	2,7	93	11,2	215	25,9	
337 066	Laufenburg (Baden),St.	2 868	34	1,2	96	3,3	472	16,5	833	29,0	
001	Laufenburg	543	8	1,5	15	2,8	107	19,7	167	30,8	
002	Rhina	505	5	1,0	14	2,8	114	22,6	158	31,3	
003	Oststadt	534	14	2,6	22	4,1	76	14,2	194	36,3	
004	Grunholz	94	—	—	5	5,3	17	18,1	24	25,5	
005	Luttingen	395	5	1,3	14	3,5	60	15,2	104	26,3	
006	Hauenstein	42	—	—	1	2,4	5	11,9	11	26,2	
007	Binzgen	370	1	0,3	9	2,4	56	15,1	81	21,9	
008	Rotzel	175	—	—	7	4,0	17	9,7	37	21,1	
009	Hochsal	210	1	0,5	9	4,3	20	9,5	57	27,1	
337 070	Lottstetten	800	30	3,8	39	4,9	128	16,0	177	22,1	
001	Lottstetten	800	30	3,8	39	4,9	128	16,0	177	22,1	
337 076	Murg	2 356	21	0,9	68	2,9	313	13,3	690	29,3	
001	Murg	1 188	13	1,1	41	3,5	172	14,5	404	34,0	
003	Niederhof	594	4	0,7	15	2,5	73	12,3	150	25,3	
004	Oberhof	199	—	—	1	0,5	19	9,5	39	19,6	
005	Hänner	375	4	1,1	11	2,9	49	13,1	97	25,9	
337 090	Rickenbach	1 228	12	1,0	48	3,9	133	10,8	319	26,0	
001	Rickenbach	276	5	1,8	17	6,2	27	9,8	66	23,9	
002	Altenschwand	164	2	1,2	7	4,3	19	11,6	51	31,1	
003	Hottingen	204	1	0,5	9	4,4	25	12,3	68	33,3	
004	Willaringen	343	4	1,2	8	2,3	43	12,5	79	23,0	
005	Bergaligen	106	—	—	5	4,7	6	5,7	25	23,6	
006	Hütten	135	—	—	2	1,5	13	9,6	30	22,2	
337 097	St. Blasien, Stadt	1 482	81	5,5	130	8,8	231	15,6	408	27,5	
001	Sankt Blasien	1 135	79	7,0	123	10,8	184	16,2	347	30,6	
002	Menzenschwand	222	2	0,9	6	2,7	29	13,1	39	17,6	
003	Albtal	125	—	—	1	0,8	18	14,4	22	17,6	
337 106	Stühlingen, Stadt	1 747	18	1,0	50	2,9	208	11,9	419	24,0	
001	Stühlingen	674	9	1,3	25	3,7	103	15,3	183	27,2	
002	Bettmaringen	142	—	—	4	2,8	7	4,9	37	26,1	
003	Blumegg	65	—	—	2	3,1	6	9,2	12	18,5	
004	Eberfingen	124	1	0,8	2	1,6	13	10,5	35	28,2	
005	Grimmelshofen	118	1	0,8	2	1,7	14	11,9	33	28,0	
006	Lausheim	76	—	—	—	—	11	14,5	9	11,8	

1) Ohne Freizeitwohnungen und ohne Wohnungen in Gebäuden mit vollständiger Wohnheimnutzung. — 2) Alle Räume mit 6 m² oder mehr sowie alle Küchen. — 3) Bei Wohnungen mit 10 und

... Räumen ²⁾						Räume ²⁽³⁾ in	Fläche der	Bewohnte Wohnungen insgesamt ¹⁽⁴⁾	Räume ²⁾	Wohn- fläche	Schl.-Nr.
5		6		7 und mehr		Wohnungen insgesamt ¹⁾			je Person		
Anzahl	% von Sp. 1	Anzahl	% von Sp. 1	Anzahl	% von Sp. 1	Anzahl	m ²		Anzahl	m ²	
10	11	12	13	14	15	16	17	18	19	20	
18	16,4	19	17,3	44	40,0	677	16 532	110	1,81	44,20	337 059
18	16,4	19	17,3	44	40,0	677	16 532	110	1,81	44,20	001
411	25,6	238	14,8	248	15,5	7 815	153 653	1 570	1,89	37,25	337 060
307	25,0	173	14,1	194	15,8	5 966	118 173	1 201	1,88	37,26	001
104	27,4	65	17,2	54	14,2	1 849	35 480	369	1,94	37,23	002
625	25,9	380	15,8	466	19,3	12 437	243 313	2 398	1,83	35,72	337 062
278	25,9	143	13,3	206	19,2	5 453	106 489	1 072	1,81	35,31	001
200	28,8	106	15,3	114	16,4	3 534	69 189	689	1,87	36,69	002
31	24,0	31	24,0	25	19,4	686	14 031	129	1,87	38,34	003
21	26,6	16	20,3	17	21,5	428	8 341	76	1,86	36,15	004
19	24,1	19	24,1	13	16,5	403	7 682	79	1,59	30,36	005
55	21,0	50	19,1	62	23,7	1 405	27 060	261	1,82	35,15	006
21	22,6	15	16,1	29	31,2	528	10 521	92	1,82	36,28	007
402	22,0	280	15,3	307	16,8	8 872	179 791	1 808	1,86	37,73	337 125
123	20,1	85	13,9	93	15,2	2 878	58 331	609	1,87	37,91	001
21	22,6	29	31,2	15	16,1	498	8 896	92	1,59	28,51	002
93	24,0	64	16,5	63	16,2	1 906	39 452	380	1,89	39,23	003
103	21,7	53	11,2	73	15,4	2 171	44 251	471	1,92	39,08	004
35	30,7	24	21,1	27	23,7	639	13 326	113	1,83	38,25	005
7	16,3	10	23,3	10	23,3	238	4 716	40	1,75	35,54	006
20	19,4	15	14,6	26	25,2	542	10 819	103	1,83	36,55	007
555	23,3	361	15,1	328	13,8	11 367	222 783	2 340	1,71	33,63	337 065
342	22,0	223	14,4	188	12,1	7 167	140 133	1 528	1,68	32,90	001
213	25,7	138	16,6	140	16,9	4 200	82 650	812	1,77	34,93	002
678	23,6	411	14,3	344	12,0	13 504	265 862	2 783	1,76	34,73	337 066
125	23,0	70	12,9	51	9,4	2 469	49 634	533	1,79	35,93	001
101	20,0	61	12,1	52	10,3	2 264	41 463	499	1,69	30,94	002
112	21,0	61	11,4	55	10,3	2 417	46 755	486	1,75	33,82	003
20	21,3	19	20,2	9	9,6	440	8 406	93	1,77	33,85	004
104	26,3	61	15,4	47	11,9	1 899	36 998	390	1,83	35,70	005
11	26,2	8	19,0	6	14,3	209	4 112	40	1,73	34,03	006
98	26,5	71	19,2	54	14,6	1 833	37 619	363	1,77	36,39	007
53	30,3	29	16,6	32	18,3	900	18 249	171	1,73	35,04	008
54	25,7	31	14,8	38	18,1	1 073	22 626	208	1,81	38,09	009
179	22,4	118	14,8	129	16,1	3 815	77 011	773	1,86	37,67	337 070
179	22,4	118	14,8	129	16,1	3 815	77 011	773	1,86	37,67	001
605	25,7	324	13,8	335	14,2	11 444	229 587	2 343	1,76	35,38	337 076
300	25,3	136	11,4	122	10,3	5 491	106 015	1 180	1,72	33,24	001
154	25,9	92	15,5	106	17,8	3 008	61 907	590	1,78	36,57	003
68	34,2	36	18,1	36	18,1	1 054	21 224	199	1,73	34,91	004
83	22,1	60	16,0	71	18,9	1 891	40 441	374	1,89	40,47	005
295	24,0	171	13,9	250	20,4	6 276	130 701	1 197	1,76	36,75	337 090
75	27,2	35	12,7	51	18,5	1 379	29 195	269	1,75	37,11	001
29	17,7	32	19,5	24	14,6	799	17 535	160	1,63	35,82	002
52	25,5	22	10,8	27	13,2	970	19 718	203	1,63	33,16	003
76	22,2	47	13,7	86	25,1	1 820	37 581	335	1,88	38,74	004
23	21,7	18	17,0	29	27,4	574	11 270	106	1,84	36,12	005
40	29,6	17	12,6	33	24,4	734	15 402	124	1,81	38,37	006
256	17,3	138	9,3	238	16,1	6 779	139 919	1 439	1,88	38,73	337 097
190	16,7	85	7,5	127	11,2	4 776	96 605	1 098	1,81	36,48	001
38	17,1	36	16,2	72	32,4	1 309	28 486	218	2,21	48,19	002
28	22,4	17	13,6	39	31,2	694	14 828	123	1,88	39,41	003
398	22,8	257	14,7	397	22,7	9 117	186 662	1 697	1,79	36,78	337 106
139	20,6	79	11,7	136	20,2	3 360	69 182	653	1,88	38,72	001
23	16,2	25	17,6	46	32,4	815	17 356	137	1,76	37,56	002
20	30,8	8	12,3	17	26,2	349	6 863	64	1,61	31,66	003
33	26,6	13	10,5	27	21,8	643	12 336	117	1,64	31,69	004
33	28,0	13	11,0	22	18,6	598	11 448	115	1,82	34,84	005
19	25,0	15	19,7	22	28,9	427	8 872	74	1,66	34,41	006

mehr Räumen werden jeweils 10 Räume zugrunde gelegt. – 4) Ohne Wohnungen, für die keine Angaben zum Haushalt/zur Person vorliegen.

Noch: 3. Wohnungen in den Gemeindeteilen Baden-Württembergs am 25. Mai 1987 nach Anzahl der Räume

Schl.-Nr.	Gemeinde Gemeindeteil	Wohnungen insgesamt ¹⁾	Davon mit								
			1		2		3		4		
			Anzahl		% von Sp. 1	Anzahl		% von Sp. 1	Anzahl		% von Sp. 1
			1	2	3	4	5	6	7	8	9
noch: Stühlingen, Stadt											
007	Mauchen	140	1	0,7	2	1,4	7	5,0	26	18,6	
008	Schwaningen	112	1	0,9	5	4,5	11	9,8	26	23,2	
009	Wangen	82	—	—	—	—	8	9,8	13	15,9	
010	Weizen	214	5	2,3	8	3,7	28	13,1	45	21,0	
337 108	Todtmoos	951	85	8,9	96	10,1	185	19,5	181	19,0	
001	Todtmoos	951	85	8,9	96	10,1	185	19,5	181	19,0	
337 128	Ühlingen-Birkendorf	1 489	24	1,6	52	3,5	240	16,1	338	22,7	
001	Berau	250	3	1,2	4	1,6	37	14,8	56	22,4	
002	Birkendorf	354	12	3,4	15	4,2	80	22,6	92	26,0	
003	Brenden	122	1	0,8	7	5,7	21	17,2	27	22,1	
004	Hürlingen	68	—	—	1	1,5	7	10,3	15	22,1	
005	Obermettingen	66	1	1,5	1	1,5	3	4,5	15	22,7	
006	Riedern am Wald	138	1	0,7	8	5,8	22	15,9	27	19,6	
007	Ühlingen	283	2	0,7	8	2,8	47	16,6	63	22,3	
008	Untermettingen	208	4	1,9	8	3,8	23	11,1	43	20,7	
337 126	Waldshut-Tiengen, Stadt	9 079	232	2,6	489	5,4	1 612	17,8	2 971	32,7	
001	Südwest	1 831	43	2,3	110	6,0	362	19,8	636	34,7	
002	Nordost	2 554	106	4,2	131	5,1	415	16,2	922	36,1	
003	Eschbach	180	1	0,6	—	—	35	19,4	35	19,4	
005	Oberalpfen	121	—	—	2	1,7	12	9,9	25	20,7	
006	Gaiß-Waldkirch	78	2	2,6	4	5,1	11	14,1	20	25,6	
007	Indlekofen	92	2	2,2	2	2,2	12	13,0	18	19,6	
008	Schmitzingen	98	1	1,0	1	1,0	12	12,2	21	21,4	
009	Gurtweil	532	4	0,8	21	3,9	74	13,9	130	24,4	
011	Tiengen	3 296	73	2,2	213	6,5	653	19,8	1 102	33,4	
012	Aichen	110	—	—	1	0,9	9	8,2	26	23,6	
013	Breitenfeld	36	—	—	—	—	2	5,6	11	30,6	
014	Detzeln	81	—	—	1	1,2	8	9,9	17	21,0	
015	Krenkingen	70	—	—	3	4,3	7	10,0	8	11,4	
337 116	Wehr, Stadt	4 766	70	1,5	219	4,6	732	15,4	1 526	32,0	
001	Nord	2 104	30	1,4	127	6,0	319	15,2	661	31,4	
002	Süd	1 453	24	1,7	54	3,7	246	16,9	496	34,1	
003	Öflingen	1 209	16	1,3	38	3,1	167	13,8	369	30,5	
337 118	Weilheim	806	3	0,4	24	3,0	77	9,6	184	22,8	
001	Bannholz	129	—	—	5	3,9	12	9,3	33	25,6	
002	Bierbrönnen	77	—	—	1	1,3	8	10,4	18	23,4	
003	Nöggenschwiel	132	—	—	1	0,8	7	5,3	27	20,5	
004	Remetschwiel	169	—	—	2	1,2	17	10,1	43	25,4	
005	Weilheim	299	3	1,0	15	5,0	33	11,0	63	21,1	
337 127	Wutach	342	—	—	8	2,3	19	5,6	57	16,7	
001	Ewattingen	212	—	—	7	3,3	12	5,7	42	19,8	
002	Lembach	53	—	—	—	—	3	5,7	6	11,3	
003	Münchingen	77	—	—	1	1,3	4	5,2	9	11,7	
337 123	Wutöschingen	1 962	22	1,1	61	3,1	228	11,6	592	30,2	
010	Wutöschingen	720	10	1,4	20	2,8	85	11,8	251	34,9	
020	Horheim	559	6	1,1	22	3,9	68	12,2	165	29,5	
030	Degernau	298	4	1,3	7	2,3	38	12,8	79	26,5	
040	Schwerzen	286	2	0,7	8	2,8	27	9,4	69	24,1	
050	Oftringen	99	—	—	4	4,0	10	10,1	28	28,3	
	Waldshut	56 174	1 098	2,0	2 441	4,3	8 233	14,7	15 752	28,0	
	Region										
	Hochrhein-Bodensee	231 525	6 458	2,8	12 169	5,3	39 323	17,0	70 782	30,6	
	Regierungsbezirk										
	Freiburg	750 818	19 312	2,6	36 390	4,8	122 911	16,4	223 123	29,7	

1) Ohne Freizeitwohnungen und ohne Wohnungen in Gebäuden mit vollständiger Wohnheimnutzung. — 2) Alle Räume mit 6 m² oder mehr sowie alle Küchen. — 3) Bei Wohnungen mit 10 und

... Räumen ²⁾						Räume ²⁾³⁾ in	Fläche der	Bewohnte Wohnungen insgesamt ¹⁾⁴⁾	Räume ²⁾	Wohn- fläche	Schl.-Nr.
5		6		7 und mehr		Wohnungen insgesamt ¹⁾			je Person		
Anzahl	% von Sp. 1	Anzahl	% von Sp. 1	Anzahl	% von Sp. 1	Anzahl	m²		Anzahl	m²	
10	11	12	13	14	15	16	17	18	19	20	
44	31,4	29	20,7	31	22,1	765	16 275	138	1,76	37,53	007
26	23,2	17	15,2	26	23,2	590	12 090	111	1,76	36,14	008
16	19,5	18	22,0	27	32,9	480	9 845	81	1,70	34,90	009
45	21,0	40	18,7	43	20,1	1 090	22 395	207	1,87	38,32	010
169	17,8	107	11,3	128	13,5	4 114	83 619	830	1,99	40,27	337 108
169	17,8	107	11,3	128	13,5	4 114	83 619	830	1,99	40,27	001
284	19,1	228	15,3	323	21,7	7 589	154 841	1 453	1,73	35,20	337 128
55	22,0	43	17,2	52	20,8	1 297	25 668	247	1,76	34,75	001
54	15,3	32	9,0	69	19,5	1 678	34 817	345	1,77	36,67	002
23	18,9	16	13,1	27	22,1	615	13 556	112	1,60	35,36	003
12	17,6	15	22,1	18	26,5	372	7 386	68	1,75	34,84	004
11	16,7	11	16,7	24	36,4	382	8 243	64	1,73	37,25	005
24	17,4	28	20,3	28	20,3	692	14 117	136	1,69	34,44	006
53	18,7	50	17,7	60	21,2	1 473	30 166	277	1,81	37,08	007
52	25,0	33	15,9	45	21,6	1 080	20 888	204	1,61	31,15	008
1 974	21,7	844	9,3	957	10,5	40 366	797 925	8 839	1,84	36,42	337 126
365	19,9	150	8,2	165	9,0	7 903	160 619	1 773	1,93	39,22	001
572	22,4	225	8,8	183	7,2	10 927	210 894	2 490	1,86	35,91	002
40	22,2	25	13,9	44	24,4	945	19 772	177	1,81	37,95	003
37	30,6	17	14,0	28	23,1	648	12 886	117	1,78	35,46	005
20	25,6	11	14,1	10	12,8	374	7 604	77	1,64	33,25	006
15	16,3	18	19,6	25	27,2	490	9 723	92	1,73	34,36	007
20	20,4	13	13,3	30	30,6	534	10 722	96	1,60	32,20	008
137	25,8	72	13,5	94	17,7	2 620	52 739	519	1,73	34,86	009
713	21,6	265	8,0	277	8,4	14 219	278 804	3 206	1,85	36,36	011
17	15,5	13	11,8	44	40,0	646	12 658	105	1,66	32,45	012
7	19,4	5	13,9	11	30,6	208	4 065	36	1,68	32,78	013
18	22,2	12	14,8	25	30,9	451	8 957	81	1,71	33,93	014
13	18,6	18	25,7	21	30,0	401	8 482	70	1,62	34,20	015
1 104	23,2	524	11,0	591	12,4	22 052	426 371	4 661	1,80	34,89	337 116
526	25,0	213	10,1	228	10,8	9 565	184 319	2 041	1,80	34,67	001
293	20,2	158	10,9	182	12,5	6 670	131 056	1 436	1,82	35,69	002
285	23,6	153	12,7	181	15,0	5 817	110 996	1 184	1,80	34,34	003
196	24,3	127	15,8	195	24,2	4 304	88 792	793	1,71	35,51	337 118
35	27,1	14	10,9	30	23,3	680	14 003	129	1,76	36,18	001
25	32,5	11	14,3	14	18,2	401	8 237	76	1,77	36,56	002
43	32,6	18	13,6	36	27,3	737	14 814	128	1,54	31,17	003
39	23,1	23	13,6	45	26,6	913	19 012	167	1,73	36,29	004
54	18,1	61	20,4	70	23,4	1 573	32 726	293	1,76	36,77	005
79	23,1	73	21,3	106	31,0	1 970	40 006	327	1,59	32,34	337 127
41	19,3	45	21,2	65	30,7	1 202	24 307	209	1,58	31,95	001
15	28,3	14	26,4	15	28,3	315	6 376	49	1,58	31,48	002
23	29,9	14	18,2	26	33,8	453	9 323	69	1,64	34,13	003
445	22,7	277	14,1	337	17,2	9 730	194 574	1 924	1,73	34,71	337 123
165	22,9	87	12,1	102	14,2	3 460	68 210	708	1,70	33,54	010
98	17,5	96	17,2	104	18,6	2 809	56 468	547	1,83	36,84	020
78	26,2	37	12,4	55	18,5	1 480	30 661	291	1,67	34,73	030
78	27,3	46	16,1	56	19,6	1 477	29 011	279	1,70	33,35	040
26	26,3	11	11,1	20	20,2	504	10 224	99	1,76	35,75	050
12 728	22,7	7 225	12,9	8 697	15,5	269 461	5 390 028	54 932	1,80	36,04	
49 142	21,2	26 608	11,5	27 043	11,7	1 048 279	20 719 118	227 845	1,80	35,64	
162 494	21,6	90 246	12,0	96 342	12,8	3 459 124	68 265 264	733 084	1,79	35,30	

mehr Räumen werden jeweils 10 Räume zugrunde gelegt. – 4) Ohne Wohnungen, für die keine Angaben zum Haushalt/zur Person vorliegen.

4. Bewohnte Wohneinheiten in Gebäuden in den Gemeindeteilen Baden-Württembergs am 25. Mai 1987 nach Heizungs- und Brennstoffart

Schl.-Nr.	Gemeinde Gemeindeteil	Bewohnte Wohn- einheiten in Gebäuden		Davon (Sp. 1) mit								
		ins- gesamt	darunter zusätzlich beheizt durch Sonnen- energie, Wärme- pumpe	Fern-, Block-, Zentralheizung			Etagen- heizung	Einzel- oder Mehrraumöfen				
				zusammen	darunter Block-, Zentral- heizung betrieben mit			zusammen	davon beheizt mit			
									1 Energieart			2 und mehr Energie- arten

Regierungsbezirk Karlsruhe

Region Mittlerer Oberrhein

Stadtkreise												
211 000	Baden-Baden, Stadt	25 686	167	17 389	11 747	4 147	2 115	6 182	1 174	2 367	893	1 748
001	Oos	4 010	16	2 759	1 617	440	315	936	242	272	119	303
002	Balg	517	5	360	345	8	18	139	23	42	36	38
003	Weststadt	4 188	13	2 569	1 290	800	517	1 102	201	488	109	304
004	Innenstadt	7 052	26	4 746	2 812	1 836	680	1 626	261	902	136	327
005	Lichtental	3 513	10	2 112	1 346	719	359	1 042	149	338	249	306
006	Ebersteinburg	540	5	426	413	—	22	92	21	21	15	35
007	Steinbach	1 228	28	912	664	234	62	254	62	42	58	92
008	Neuweier	798	14	611	579	5	31	156	24	28	25	79
009	Varnhalt	783	17	627	561	56	11	145	35	42	28	40
010	Haueneberstein	1 461	14	1 066	986	10	54	341	54	107	66	114
011	Sandweier	1 596	19	1 201	1 134	39	46	349	102	85	52	110
212 000	Karlsruhe, Stadt	127 819	331	76 669	39 130	24 195	15 074	36 076	6 382	19 242	3 016	7 436
001	Ost	3 820	—	2 888	879	567	276	656	123	342	66	125
002	West	5 137	3	3 329	1 466	600	600	1 208	234	690	77	207
003	Südstadt	7 785	11	2 672	1 188	1 112	1 236	3 877	464	2 337	300	776
004	Südweststadt	10 181	3	5 290	2 219	1 176	1 840	3 051	436	1 840	161	614
005	Weststadt	10 762	15	5 626	2 554	1 953	1 694	3 442	550	1 952	204	736
006	Nordweststadt	5 477	7	3 943	1 772	1 076	540	994	175	502	80	237
007	Oststadt	9 618	21	5 256	3 247	1 557	1 192	3 170	581	1 793	191	605
008	Mühlburg	8 152	1	4 192	1 979	1 045	1 006	2 954	362	1 871	146	575
009	Daxlanden	5 506	10	3 689	1 611	2 032	507	1 310	162	663	146	339
010	Knielingen	3 889	18	2 607	2 053	499	230	1 052	414	280	107	251
011	Grünwinkel	4 541	24	2 753	1 711	1 015	334	1 454	286	578	315	275
012	Oberreut	2 426	—	1 111	16	1 083	1 018	297	8	216	42	31
013	Beiertheim-Bulach	3 148	2	1 743	1 099	556	407	998	122	557	83	236
014	Weierfeld-Dammerstock	3 428	10	2 204	737	1 075	480	744	78	479	33	154
015	Rüppurr	5 028	8	3 709	1 535	2 076	481	838	109	436	78	215
016	Waldstadt	5 610	8	4 924	609	999	363	323	42	197	42	42
017	Rintheim	2 869	3	1 568	501	1 058	304	997	140	589	87	181
018	Hagsfeld	1 791	8	1 066	743	303	220	505	124	227	48	106
019	Durlach	13 764	46	7 376	4 314	2 936	1 760	4 628	802	2 531	328	967
020	Grötzingen	3 582	23	2 224	1 980	201	186	1 172	271	628	97	176
021	Stupferich	1 008	4	694	648	8	24	290	67	59	80	84
022	Hohenwettersbach	643	17	467	423	7	22	154	56	41	17	40
023	Wolfartsweier	1 484	18	1 229	1 022	175	71	184	64	42	36	42
024	Grünwettersbach	1 436	21	1 030	987	10	56	350	100	78	55	117
025	Palmbach	518	8	392	384	2	25	101	22	35	18	26
026	Neureut	6 216	42	4 687	3 453	1 074	202	1 327	590	279	179	279
Landkreise												
215	Karlsruhe											
215 100	Bad Schönborn	3 234	42	2 348	1 433	880	112	774	285	155	95	239
001	Mingolsheim	1 746	22	1 280	777	480	65	401	135	84	55	127
002	Langenbrücken	1 488	20	1 068	656	400	47	373	150	71	40	112
215 007	Bretten, Stadt	9 027	136	5 873	4 117	1 622	405	2 749	582	748	400	1 019
001	Süd	2 722	35	1 723	719	987	208	791	184	225	90	292
002	Rinklingen	592	10	403	375	12	9	180	37	55	27	61
003	Bauerbach	352	9	204	189	—	9	139	18	14	43	64
004	Neibschheim	486	9	249	232	2	11	226	22	36	53	115
005	Dürrenbüchig	173	7	110	104	—	7	56	3	11	16	26
006	Ruit	501	7	304	293	—	14	183	35	68	26	54
007	Sprantal	137	7	84	75	—	8	45	4	6	21	14
008	Büchig	432	17	266	254	—	9	157	30	31	21	75
009	Diedelsheim	1 188	16	790	762	10	22	376	114	100	33	129

Noch: 4. **Bewohnte Wohneinheiten in Gebäuden in den Gemeindeteilen Baden-Württembergs am 25. Mai 1987 nach Heizungs- und Brennstoffart**

Schl.-Nr.	Gemeinde Gemeindeteil	Bewohnte Wohn- einheiten in Gebäuden		Davon (Sp. 1) mit								
		ins- gesamt	darunter zusätzlich beheizt durch Sonnen- energie, Wärme- pumpe	Fern-, Block-, Zentralheizung			Etagen- heizung	Einzel- oder Mehrraumöfen				
				zusammen	darunter Block-, Zentral- heizung betrieben mit			zusammen	davon beheizt mit			
					Heizöl	Gas			1 Energieart		2 und mehr Energie- arten	
									Heizöl	Gas oder Strom		Kohle, Holz usw.
		1	2	3	4	5	6	7	8	9	10	11
noch: Bretten, Stadt												
010	Gölshausen	547	8	347	313	24	17	183	36	31	28	88
011	Nord	1 897	11	1 393	801	587	91	413	99	171	42	101
215 009	Bruchsal, Stadt	14 878	200	8 963	8 345	418	623	5 292	2 014	920	845	1 513
001	Stadt 1	3 760	48	2 386	2 242	100	189	1 185	520	207	124	334
002	Stadt 2	2 514	15	1 208	1 151	38	136	1 170	538	148	195	289
003	Stadt 3	1 873	16	1 240	996	229	63	570	226	97	90	157
004	Stadt 4	1 176	15	604	586	12	42	530	262	63	80	125
005	Obergrombach	808	9	465	446	3	28	315	61	59	68	127
006	Untergrombach	1 959	31	1 225	1 174	18	99	635	195	151	100	189
007	Büchenau	691	12	503	492	1	9	179	78	43	16	42
008	Heidelsheim	1 446	30	928	877	11	49	469	81	120	119	149
009	Helmsheim	651	24	404	381	6	8	239	53	32	53	101
215 111	Dettenheim	2 214	34	1 286	1 215	10	35	893	359	146	129	259
001	Liedolsheim	1 340	23	774	733	4	24	542	245	89	66	142
002	Rußheim	874	11	512	482	6	11	351	114	57	63	117
215 102	Eggenstein-Leopoldshf.	5 076	71	3 867	3 754	23	85	1 124	570	204	93	257
001	Eggenstein	2 746	31	2 080	2 004	17	52	614	271	126	63	154
002	Leopoldshafen	2 330	40	1 787	1 750	6	33	510	299	78	30	103
215 017	Ettlingen, Stadt	15 813	130	11 502	8 416	2 323	965	3 346	864	1 076	496	910
001	West	2 118	4	1 316	885	416	112	690	233	163	100	194
002	Kernstadt-Mitte 1	3 991	15	3 164	1 764	882	219	608	162	229	78	139
003	Kernstadt-Mitte 2	3 906	—	2 545	1 473	981	514	847	260	285	71	231
004	Spessart	812	6	570	554	2	25	217	22	72	48	75
005	Schöllbronn	1 018	13	795	768	6	30	193	34	38	62	59
006	Schluttenbach	283	17	226	210	1	4	53	4	12	17	20
007	Oberweiler	557	16	429	403	4	14	114	15	34	26	39
008	Ettlingenweiler	1 070	20	810	779	5	26	234	48	51	57	78
009	Bruchhausen	2 058	39	1 647	1 580	26	21	390	86	192	37	75
215 021	Forst	2 392	59	1 648	1 607	4	50	694	213	175	107	199
001	Forst	2 392	59	1 648	1 607	4	50	694	213	175	107	199
215 025	Gondelsheim	934	7	604	570	7	32	298	58	59	80	101
001	Gondelsheim	934	7	604	570	7	32	298	58	59	80	101
215 099	Graben-Neudorf	3 506	103	2 256	2 007	152	76	1 174	325	214	253	382
001	Graben	1 759	59	1 103	1 045	5	52	604	148	122	146	188
002	Neudorf	1 747	44	1 153	962	147	24	570	177	92	107	194
215 029	Hambrücken	1 400	23	881	830	6	18	501	97	118	118	168
001	Hambrücken	1 400	23	881	830	6	18	501	97	118	118	168
215 096	Karlsbad	5 289	73	3 562	3 287	164	153	1 574	355	362	315	542
001	Langensteinbach	2 079	11	1 441	1 271	129	49	589	123	149	111	206
002	Ittersbach	1 003	14	618	589	8	40	345	93	66	61	125
003	Spielberg	863	10	573	532	18	32	258	63	60	51	84
004	Mutschelbach	627	11	368	350	3	14	245	45	49	65	86
005	Auerbach	717	27	562	545	6	18	137	31	38	27	41
215 103	Karlsdorf-Neuthard	2 837	66	2 082	2 006	7	55	700	209	174	79	238
001	Karlsdorf	1 696	43	1 204	1 163	5	39	453	141	102	64	146
002	Neuthard	1 141	23	878	843	2	16	247	68	72	15	92
215 097	Kraichtal, Stadt	4 518	90	2 621	2 510	17	91	1 806	393	270	452	691
001	Bahnbrücken	209	2	129	118	2	6	74	5	11	18	40
002	Gochsheim	548	11	305	286	3	5	238	40	25	66	107
003	Landshausen	307	4	161	147	—	19	127	18	14	33	62
004	Menzingen	680	12	376	360	2	9	295	66	47	80	102
005	Münzesheim	718	23	456	440	4	8	254	49	60	41	104
006	Neuenbürg	137	5	77	68	—	1	59	16	5	18	20
007	Oberacker	237	2	126	124	—	3	108	14	20	32	42

Noch: 4. **Bewohnte Wohneinheiten in Gebäuden in den Gemeindeteilen Baden-Württembergs am 25. Mai 1987 nach Heizungs- und Brennstoffart**

Schl.-Nr.	Gemeinde Gemeindeteil	Bewohnte Wohn- einheiten in Gebäuden		Davon (Sp. 1) mit								
		ins- gesamt	darunter zusätzlich beheizt durch Sonnen- energie, Wärme- pumpe	Fern-, Block-, Zentralheizung			Etagen- heizung	Einzel- oder Mehrraumöfen				
				zusammen	darunter Block-, Zentral- heizung betrieben mit			zusammen	davon beheizt mit			
					Heizöl	Gas			1 Energieart			2 und mehr Energie- arten
									Heizöl	Gas oder Strom	Kohle, Holz usw.	
		1	2	3	4	5	6	7	8	9	10	11
noch: Kraichtal, Stadt												
008	Oberöwisheim	611	9	370	362	1	10	231	49	30	68	84
009	Unteröwisheim	1 071	22	621	605	5	30	420	136	58	96	130
215 039	Kronau	1 589	34	1 010	989	2	17	562	269	69	72	152
001	Kronau	1 589	34	1 010	989	2	17	562	269	69	72	152
215 040	Kürnbach	845	5	501	474	5	18	326	68	91	60	107
001	Kürnbach	845	5	501	474	5	18	326	68	91	60	107
215 105	Linkenheim-Hochstetten	3 829	65	2 764	2 669	13	91	974	363	290	118	203
001	Linkenheim	2 825	37	2 110	2 053	6	55	660	250	188	82	140
002	Hochstetten	1 004	28	654	616	7	36	314	113	102	36	63
215 046	Malsch	4 696	73	3 006	2 554	347	221	1 469	353	247	338	531
001	Malsch	3 324	48	2 126	1 726	339	181	1 017	279	154	220	364
002	Sulzbach	326	9	214	205	–	4	108	12	24	29	43
003	Völkersbach	589	8	379	348	7	18	192	21	45	61	65
004	Waldprechtsweier	457	8	287	275	1	18	152	41	24	28	59
215 047	Marxzell	1 693	51	1 204	1 136	16	68	421	44	101	138	138
001	Pfaffenrot	704	15	482	448	4	33	189	19	47	67	56
002	Marxzell	101	7	69	64	5	4	28	5	11	3	9
003	Burbach	475	15	358	344	3	16	101	5	29	34	33
004	Schielberg	413	14	295	280	4	15	103	15	14	34	40
215 059	Oberderdingen	2 998	59	1 908	1 808	13	68	1 022	275	211	160	376
001	Oberderdingen	1 717	31	1 132	1 066	12	37	548	165	145	69	169
002	Flehingen	1 028	22	634	607	1	26	368	93	50	70	155
003	Großvillars	253	6	142	135	–	5	106	17	16	21	52
215 107	Oberhausen-Rheinhausen	3 305	19	2 103	2 024	20	29	1 173	583	251	118	221
001	Oberhausen	2 333	11	1 398	1 332	18	21	914	482	187	87	158
002	Rheinhausen	972	8	705	692	2	8	259	101	64	31	63
215 064	Östringen, Stadt	4 074	64	2 609	2 419	112	80	1 385	508	154	248	475
001	Östringen	2 218	29	1 450	1 319	104	51	717	318	71	109	219
002	Odenheim	1 269	20	774	734	6	21	474	149	51	95	179
003	Eichelberg	182	8	100	94	1	5	77	23	1	17	36
004	Tiefenbach	405	7	285	272	1	3	117	18	31	27	41
215 101	Pfinztal	6 223	92	3 580	3 440	22	305	2 338	747	602	309	680
001	Berghausen	2 428	25	1 560	1 517	9	149	719	270	164	95	190
002	Kleinsteinbach	783	19	406	392	1	40	337	125	83	32	97
003	Söllingen	2 095	30	1 037	969	10	93	965	283	267	132	283
004	Wöschbach	917	18	577	562	2	23	317	69	88	50	110
215 066	Philippsburg, Stadt	4 106	43	2 441	1 676	670	149	1 516	516	330	214	456
001	Philippsburg	2 358	31	1 620	907	657	95	643	208	192	81	162
002	Huttenheim	782	4	421	397	8	13	348	112	72	50	114
003	Rheinsheim	966	8	400	372	5	41	525	196	66	83	180
215 108	Rheinstetten	7 624	111	5 237	5 114	18	247	2 140	782	508	314	536
001	Forchheim	3 486	51	2 500	2 468	8	122	864	319	235	125	185
002	Mörsch	3 223	52	2 086	2 022	8	95	1 042	376	228	154	284
003	Neuburgweier	915	8	651	624	2	30	234	87	45	35	67
215 109	Stutensee	7 553	144	5 730	5 559	24	167	1 656	491	420	249	496
001	Blankenloch	3 874	69	3 071	3 010	11	81	722	214	198	109	201
002	Friedrichstal	1 657	41	1 250	1 189	10	36	371	123	95	48	105
003	Spöck	1 497	23	1 043	1 010	3	37	417	127	91	66	133
004	Staffort	525	11	366	350	–	13	146	27	36	26	57
215 082	Sulzfeld	1 472	16	927	914	5	38	507	138	90	92	187
001	Sulzfeld	1 472	16	927	914	5	38	507	138	90	92	187

Noch: 4. **Bewohnte Wohneinheiten in Gebäuden in den Gemeindeteilen Baden-Württembergs am 25. Mai 1987 nach Heizungs- und Brennstoffart**

Schl.-Nr.	Gemeinde Gemeindeteil	Bewohnte Wohn- einheiten in Gebäuden		Davon (Sp. 1) mit								
		ins- gesamt	darunter zusätzlich beheizt durch Sonnen- energie, Wärme- pumpe	Fern-, Block-, Zentralheizung			Etagen- heizung	Einzel- oder Mehrraumöfen				
				zusammen	darunter Block-, Zentral- heizung betrieben mit			zusammen	davon beheizt mit			2 und mehr Energie- arten
									1 Energieart			
					Heizöl	Gas			Heizöl	Gas oder Strom	Kohle, Holz usw.	
1	2	3	4	5	6	7	8	9	10	11		
215 084	Ubstadt-Weiher	3 842	91	2 476	2 415	5	61	1 305	391	279	198	437
001	Stettfeld	628	20	405	396	1	10	213	69	44	21	79
002	Weiher	1 134	18	707	697	1	20	407	150	71	64	122
003	Ubstadt	1 253	27	859	836	—	17	377	93	105	61	118
004	Zeutern	827	26	505	486	3	14	308	79	59	52	118
215 106	Waghäusel, Stadt	6 408	105	4 189	4 046	27	146	2 073	767	463	288	555
001	Wiesental	2 936	47	1 883	1 808	23	75	978	367	208	126	277
002	Kirrlach	3 024	47	1 938	1 881	4	64	1 022	368	230	155	269
003	Waghäusel	448	11	368	357	—	7	73	32	25	7	9
215 110	Waldbronn	4 908	82	3 677	3 087	459	113	1 118	268	490	98	262
001	Reichenbach	2 073	46	1 670	1 615	12	40	363	89	147	36	91
002	Busenbach	2 080	26	1 605	1 206	360	50	425	135	130	43	117
003	Etzenrot	755	10	402	266	87	23	330	44	213	19	54
215 089	Walzbachtal	2 861	61	1 729	1 651	10	84	1 048	275	222	207	344
001	Wössingen	1 233	26	670	645	3	30	533	151	101	97	184
002	Jöhlingen	1 628	35	1 059	1 006	7	54	515	124	121	110	160
215 090	Weingarten (Baden)	3 341	90	2 007	1 914	13	152	1 182	294	256	282	350
001	Weingarten	3 341	90	2 007	1 914	13	152	1 182	294	256	282	350
215 094	Zaisenhausen	554	6	324	308	2	14	216	35	25	51	105
001	Zaisenhausen	554	6	324	308	2	14	216	35	25	51	105
	Karlsruhe	143 039	2 245	94 915	84 294	7 416	4 768	43 356	13 491	9 720	7 016	13 129
216	Rastatt											
216 002	Au am Rhein	993	18	597	554	1	19	377	136	60	58	123
001	Au am Rhein	993	18	597	554	1	19	377	136	60	58	123
216 005	Bietigheim	2 127	27	1 344	1 310	2	61	722	257	130	98	237
001	Bietigheim	2 127	27	1 344	1 310	2	61	722	257	130	98	237
216 006	Bischweier	1 022	15	696	621	48	26	300	47	151	44	58
001	Bischweier	1 022	15	696	621	48	26	300	47	151	44	58
216 007	Bühl, Stadt	9 211	185	6 672	4 637	1 682	403	2 136	366	510	518	742
001	Bühl	4 570	59	3 176	1 677	1 294	304	1 090	206	284	267	333
002	Altschweier	647	21	472	430	25	14	161	34	22	44	61
003	Balzhofen	181	4	132	124	2	4	45	7	6	8	24
004	Eisental	700	26	510	472	7	22	168	32	30	39	67
005	Moos	230	3	154	144	—	4	72	10	19	19	24
006	Neusatz	824	22	520	460	10	23	281	31	57	78	115
007	Oberbruch	155	5	114	111	3	1	40	5	9	5	21
008	Oberweier	166	3	114	107	4	6	46	6	16	8	16
009	Vimbuch	892	22	785	563	205	13	94	14	38	13	29
010	Weitenung	846	20	695	549	132	12	139	21	29	37	52
216 008	Bühlertal	3 110	93	2 204	2 096	12	127	779	141	188	204	246
001	Untertal	1 071	33	690	645	5	54	327	69	74	80	104
002	Obertal	2 039	60	1 514	1 451	7	73	452	72	114	124	142
216 009	Durmersheim	4 148	44	2 880	2 445	387	125	1 143	332	261	191	359
001	Durmersheim	3 619	37	2 532	2 153	345	107	980	288	215	169	308
002	Würmersheim	529	7	348	292	42	18	163	44	46	22	51
216 012	Elchesheim-Illingen	980	24	596	571	5	27	357	110	54	60	133
001	Elchesheim	538	11	320	305	3	19	199	71	29	26	73
002	Illingen	442	13	276	266	2	8	158	39	25	34	60
216 013	Forbach	2 131	31	988	906	4	123	1 020	88	126	352	454
001	Forbach	802	15	398	377	1	31	373	42	61	119	151

Noch: 4. Bewohnte Wohneinheiten in Gebäuden in den Gemeindeteilen Baden-Württembergs am 25. Mai 1987 nach Heizungs- und Brennstoffart

Schl.-Nr.	Gemeinde Gemeindeteil	Bewohnte Wohn- einheiten in Gebäuden		Davon (Sp. 1) mit								
		ins- gesamt	darunter zusätzlich beheizt durch Sonnen- energie, Wärme- pumpe	Fern-, Block-, Zentralheizung			Etagen- heizung	Einzel- oder Mehrraumöfen				
				zusammen	darunter Block-, Zentral- heizung betrieben mit			zusammen	davon beheizt mit			2 und mehr Energie- arten
					Heizöl	Gas			1 Energieart			
									Heizöl	Gas oder Strom	Kohle, Holz usw.	
		1	2	3	4	5	6	7	8	9	10	11
noch: Forbach												
002	Gausbach	348	7	144	130	1	18	186	11	6	73	96
003	Bermersbach	348	2	139	123	–	28	181	10	16	64	91
004	Langenbrand	333	3	160	150	–	29	144	13	5	42	84
005	Raumünzsch	76	1	41	33	–	6	29	4	4	13	8
006	Hundsbach	224	3	106	93	2	11	107	8	34	41	24
216 015	Gaggenau, Stadt	11 339	145	6 998	4 419	2 435	1 052	3 289	626	860	571	1 232
001	Alt-Gaggenau	4 170	44	2 471	1 272	1 182	523	1 176	290	357	125	404
002	Ottenau	1 894	25	1 151	666	468	195	548	112	173	54	209
003	Bad Rotenfels	1 787	22	1 150	557	575	160	477	82	106	101	188
004	Hörden	873	8	506	303	197	60	307	46	75	51	135
005	Selbach	587	14	387	375	2	22	178	24	57	34	63
006	Sulzbach	521	11	369	358	3	14	138	24	25	33	56
007	Michelbach	810	13	517	477	7	39	254	26	34	103	91
008	Oberweiler	452	4	270	253	1	31	151	17	21	46	67
009	Freiolsheim	245	4	177	158	–	8	60	5	12	24	19
216 017	Gernsbach, Stadt	5 787	84	3 458	3 197	29	239	2 090	449	548	382	711
001	Gernsbach Murg-L	1 281	8	696	623	16	58	527	125	163	66	173
002	Gernsbach Murg-R	1 644	19	1 134	1 083	5	62	448	164	116	57	111
003	Scheuern	758	14	481	450	4	27	250	42	127	21	60
004	Staufenberg	620	12	396	380	–	28	196	38	45	39	74
005	Lautenbach	255	16	159	150	2	5	91	10	14	39	28
006	Obertsrot	469	7	198	180	1	26	245	48	29	50	118
007	Hilpertsau	427	8	242	212	–	22	163	17	39	36	71
008	Reichental	333	–	152	119	1	11	170	5	15	74	76
216 022	Hügelsheim	1 245	16	1 049	527	498	28	168	50	58	27	33
001	Hügelsheim	1 245	16	1 049	527	498	28	168	50	58	27	33
216 023	Iffezheim	1 540	41	1 068	948	42	65	407	89	113	70	135
001	Iffezheim	1 540	41	1 068	948	42	65	407	89	113	70	135
216 024	Kuppenheim, Stadt	2 694	43	1 718	1 630	10	159	817	240	176	138	263
001	Kuppenheim	2 251	30	1 416	1 349	10	142	693	215	143	108	227
002	Oberndorf	443	13	302	281	–	17	124	25	33	30	36
216 028	Lichtenau, Stadt	1 507	21	870	832	7	20	617	129	63	181	244
001	Lichtenau	649	8	367	359	3	13	269	73	35	69	92
002	Scherzheim	319	5	176	162	1	1	142	20	15	48	59
003	Ulm	259	3	176	167	1	1	82	12	5	27	38
004	Muckenschopf	120	2	47	46	–	3	70	10	5	27	28
005	Grauelsbaum	160	3	104	98	2	2	54	14	3	10	27
216 029	Loffenau	964	16	598	571	1	35	331	39	88	81	123
001	Loffenau	964	16	598	571	1	35	331	39	88	81	123
216 033	Muggensturm	2 031	85	1 319	1 267	11	89	623	169	113	151	190
001	Muggensturm	2 031	85	1 319	1 267	11	89	623	169	113	151	190
216 039	Ötigheim	1 527	13	1 001	951	3	29	497	164	108	57	168
001	Ötigheim	1 527	13	1 001	951	3	29	497	164	108	57	168
216 041	Ottersweiler	1 895	54	1 339	1 157	123	77	479	73	72	148	186
001	Ottersweiler	1 431	34	1 021	851	121	64	346	55	54	119	118
002	Unzhurst	464	20	318	306	2	13	133	18	18	29	68
216 043	Rastatt, Stadt	16 851	146	10 728	7 643	2 863	1 259	4 864	1 767	971	678	1 448
001	Mitte	1 824	1	889	557	331	298	637	253	164	69	151
002	Zay	1 976	14	1 020	730	280	217	739	311	143	63	222
003	Nord	1 723	24	1 426	1 163	260	85	212	129	29	6	48
004	Industrie	886	4	396	319	77	116	374	156	82	48	88
005	Süd	1 345	–	525	286	236	168	652	248	127	124	153
006	Münchfeld	1 177	10	987	825	159	35	155	50	30	15	60
007	West	2 329	6	1 687	1 177	485	134	508	225	81	53	149

Noch: 4. **Bewohnte Wohneinheiten in Gebäuden in den Gemeindeteilen Baden-Württembergs am 25. Mai 1987 nach Heizungs- und Brennstoffart**

Schl.-Nr.	Gemeinde Gemeindeteil	Bewohnte Wohn- einheiten in Gebäuden		Davon (Sp. 1) mit								
		ins- gesamt	darunter zusätzlich beheizt durch Sonnen- energie, Wärme- pumpe	Fern-, Block-, Zentralheizung			Etagen- heizung	Einzel- oder Mehrraumöfen				
				zusammen	darunter Block-, Zentral- heizung betrieben mit			zusammen	davon beheizt mit			2 und mehr Energie- arten
					1 Energieart							
					Heizöl	Gas oder Strom			Kohle, Holz usw.			
1	2	3	4	5	6	7	8	9	10	11		
noch: Rastatt, Stadt												
008	Rheinau	1 888	14	1 549	495	966	59	280	106	57	35	82
009	Niederbühl	1 048	6	679	598	60	61	308	99	63	46	100
010	Ottersdorf	766	11	461	439	3	13	292	55	58	63	116
011	Plittersdorf	846	26	454	427	3	44	348	74	64	65	145
012	Raental	435	10	274	268	1	12	149	26	33	33	57
013	Wintersdorf	608	20	381	359	2	17	210	35	40	58	77
216 063	Rheinmünster	2 108	41	1 413	1 158	205	58	637	136	143	97	261
001	Greffern	598	16	442	329	107	20	136	38	26	21	51
002	Schwarzach	620	11	408	303	87	15	197	45	31	30	91
003	Sölingen	377	10	252	237	1	6	119	25	27	21	46
004	Stollhofen	513	4	311	289	10	17	185	28	59	25	73
216 049	Sinzheim	3 242	69	2 401	1 808	512	158	683	119	154	139	271
001	Sinzheim	1 689	29	1 243	822	394	91	355	72	82	66	135
002	Kartung	453	10	341	255	73	26	86	12	23	24	27
003	Winden	319	13	222	209	3	19	78	18	13	17	30
004	Leiberstung	195	4	133	121	—	3	59	5	17	5	32
005	Halberstung	205	3	171	166	—	5	29	5	6	7	11
006	Müllhofen	98	5	70	64	—	6	22	—	5	8	9
007	Schiftung	51	—	23	20	—	2	26	2	4	4	16
008	Vormberg-Ebenung	232	5	198	151	42	6	28	5	4	8	11
216 052	Steinmauern	849	14	473	429	4	16	360	61	100	64	135
001	Steinmauern	849	14	473	429	4	16	360	61	100	64	135
216 059	Weisenbach	959	20	414	388	6	68	477	75	67	65	270
001	Weisenbach	703	14	293	274	4	55	355	55	51	47	202
002	Au im Murgtal	256	6	121	114	2	13	122	20	16	18	68
	Rastatt	78 260	1 245	50 824	40 065	8 890	4 263	23 173	5 663	5 114	4 374	8 022
	Region Mittlerer Oberrhein	374 804	3 988	239 797	175 236	44 648	26 220	108 787	26 710	36 443	15 299	30 335

Region Unterer Neckar

Stadtkreise												
221 000	Heidelberg, Stadt	64 030	145	44 513	18 358	10 246	5 868	13 649	2 967	5 429	1 641	3 612
001	Schlierbach	1 350	1	897	487	408	114	339	38	196	29	76
002	Altstadt	5 317	2	3 022	1 087	564	658	1 637	392	750	153	342
003	Bergheim	3 424	—	2 199	834	178	228	997	249	338	163	247
004	Weststadt	5 921	6	3 336	1 280	648	987	1 598	294	727	158	419
005	Südstadt	2 868	12	2 393	1 144	306	245	230	28	116	18	68
006	Rohrbach	6 424	25	5 197	2 183	920	403	824	204	292	97	231
007	Kirchheim	7 281	16	4 782	2 050	1 519	503	1 996	497	571	349	579
008	Pfaffengrund	3 705	13	1 492	692	773	627	1 586	380	587	168	451
009	Wieblingen	4 285	20	2 581	1 510	629	415	1 289	280	476	199	334
010	Handschuhsheim	7 928	16	5 840	2 892	1 539	541	1 547	267	693	150	437
011	Neuenheim	7 317	14	5 732	2 910	1 104	680	905	219	380	56	250
012	Boxberg	2 009	—	2 008	5	1	—	1	—	1	—	—
013	Emmertgrund	2 053	—	2 051	3	—	—	2	—	1	1	—
014	Ziegelhausen	4 148	20	2 983	1 281	1 657	467	698	119	301	100	178
222 000	Mannheim, Univ.-Stadt	148 734	178	92 328	21 426	16 087	8 571	47 835	8 099	24 684	5 816	9 236
111	Westliche Oberstadt	2 244	—	1 925	193	23	44	275	57	124	34	60
121	Westliche Unterstadt	4 332	1	2 403	193	128	220	1 709	352	838	271	248
131	Östliche Oberstadt	2 358	—	2 105	262	156	52	201	20	137	15	29
141	Östliche Unterstadt	4 578	1	3 308	367	243	190	1 080	162	580	113	225
151	Schloßgebiet	448	—	441	108	6	—	7	1	5	1	—
211	Jungbusch	2 107	—	780	182	64	116	1 211	285	500	200	226
212	Mühlau	389	—	147	83	2	10	232	66	60	61	45
311	Neckarstadt-West	9 674	13	3 249	711	463	640	5 785	1 141	2 812	781	1 051

Noch: 4. **Bewohnte Wohneinheiten in Gebäuden in den Gemeindeteilen Baden-Württembergs am 25. Mai 1987 nach Heizungs- und Brennstoffart**

Schl.-Nr.	Gemeinde Gemeindeteil	Bewohnte Wohn- einheiten in Gebäuden		Davon (Sp. 1) mit								
		ins- gesamt	darunter zusätzlich beheizt durch Sonnen- energie, Wärme- pumpe	Fern-, Block-, Zentralheizung			Etagen- heizung	Einzel- oder Mehrraumöfen				
				zusammen	darunter Block-, Zentral- heizung betrieben mit			zusammen	davon beheizt mit			
					Heizöl	Gas			1 Energieart			2 und mehr Energie- arten
									Heizöl	Gas oder Strom	Kohle, Holz usw.	
		1	2	3	4	5	6	7	8	9	10	11
noch: Mannheim, Univ.-Stadt												
312	Friesenheimer Insel	265	—	159	66	12	4	102	28	48	16	10
321	Neckarstadt-Ost	9 313	—	5 321	272	302	506	3 486	453	2 025	275	733
322	Herzogenried	3 801	—	3 407	81	101	35	359	64	250	42	3
323	Neckarstadt-Nordost	1 548	—	782	9	1	26	740	122	303	123	192
331	Wohlgelegen-West	2 476	—	995	34	46	157	1 324	176	727	159	262
332	Wohlgelegen-Ost	389	—	150	20	3	22	217	29	161	17	10
411	Oststadt-Nord	4 852	1	4 231	393	60	156	465	96	297	43	29
412	Oststadt-Süd	3 312	—	2 381	215	90	167	764	79	466	64	155
421	Schwetzingenstadt-West	6 878	—	4 148	383	153	399	2 331	273	1 436	165	457
422	Schwetzingenstadt-Ost	27	—	18	4	—	1	8	3	4	1	—
431	Lindenhof-West	6 950	—	5 159	404	247	402	1 389	114	894	75	306
432	Lindenhof-Mitte	27	—	6	5	1	1	20	7	4	4	5
433	Lindenhof-Ost	270	—	236	11	13	9	25	2	17	1	5
441	Lindenhof-Niederfeld	342	3	328	67	18	8	6	1	4	1	—
511	Sandhofen-West	2 098	2	1 265	804	449	147	686	96	386	71	133
512	Sandhofen-Mitte	2 980	5	1 491	954	518	185	1 304	167	815	127	195
513	Sandhofen-Nord	119	1	51	38	13	—	68	18	27	21	2
514	Sandhofen-Südost	285	2	213	198	7	4	68	44	7	12	5
521	Scharhof	263	2	165	134	27	14	84	17	39	7	21
531	Kirschgartshausen	16	—	1	1	—	—	15	7	4	1	3
541	Blumenau-Sandtorf	500	2	323	273	37	54	123	20	55	24	24
551	Schönau-Nord	4 059	—	923	131	126	120	3 016	476	1 406	507	627
552	Schönau-Süd	1 578	9	767	334	420	59	752	112	382	104	154
553	Schönau-West	42	1	31	25	5	—	11	2	5	2	2
561	Waldhof-West	1 365	—	271	167	87	136	958	155	498	106	199
562	Waldhof-Mitte	625	—	190	105	57	44	391	78	176	46	91
563	Waldhof-Nord	525	—	101	24	71	81	343	43	189	29	82
571	Luzenberg	1 123	—	356	117	58	88	679	153	309	80	137
581	Gartenstadt	4 250	13	2 497	1 011	1 360	419	1 334	239	692	167	236
591	Nörtl. Speckweggebiet	2 266	—	2 200	56	35	18	48	6	24	7	11
592	Südl. Speckweggebiet	823	2	346	171	167	30	447	101	166	130	50
611	Neuostheim-Nord	1 576	6	1 080	603	376	184	312	46	188	20	58
612	Neuostheim-Süd	16	—	—	—	—	—	—	—	—	—	—
613	Neuostheim-Ost	101	—	75	66	5	5	21	4	8	6	3
621	Neuhermsheim	530	—	341	122	96	56	133	17	73	12	31
631	Seckenheim	3 847	19	2 290	1 196	795	295	1 262	260	518	183	301
641	Suebenheim	288	—	164	86	74	8	116	21	41	24	30
651	Hochstätt	1 170	—	376	223	153	403	391	118	157	58	58
661	Friedrichsfeld-Ost	2 272	5	1 291	704	564	137	844	162	347	146	189
662	Friedrichsfeld-West	135	—	115	86	26	6	14	8	2	3	1
671	Alteichwald	258	—	161	151	1	5	92	15	46	10	21
711	Käfertal-Mitte	4 020	3	2 253	699	714	317	1 450	255	746	180	269
712	Käfertal-West	189	—	176	85	14	3	10	1	7	1	1
713	Käfertal-Nordost	252	—	92	43	39	109	51	15	17	6	13
721	Käfertal-Süd	2 836	2	1 618	321	472	217	1 001	133	583	91	194
722	Käfertal-Südwest	52	—	43	23	3	—	9	2	5	1	1
723	Käfertal-Südost	58	—	53	17	3	—	5	2	1	—	2
731	Sonnenschein	1 245	8	918	450	276	61	266	43	146	25	52
741	Speckweggebiet-Ost	1 177	9	811	431	211	32	334	81	127	81	45
751	Vogelstang	6 153	5	6 113	275	530	9	31	4	19	2	6
761	Wallstadt	2 640	10	2 105	760	1 261	122	413	56	226	38	93
762	Straßenheim	18	—	11	9	—	1	6	3	1	—	2
771	Feudenheim-Nord	5 519	11	3 885	2 117	1 051	393	1 241	211	635	137	258
772	Feudenheim-Süd	2 196	7	1 621	818	437	152	423	77	222	27	97
811	Almenhof	3 544	1	2 517	222	249	260	767	96	456	60	155
812	Almenhof-Gewerbegebiet	207	—	63	32	18	27	117	26	64	9	18
821	Niederfeld	1 401	—	1 358	87	8	2	41	14	10	7	10
831	Neckarau-Mitte	6 877	1	4 239	765	435	471	2 167	330	1 167	255	415
832	Neckarau-Nordost	405	1	214	121	14	22	169	22	100	18	29
833	Neckarau-Südost	334	3	199	148	33	9	126	49	34	16	27
834	Neckarau-Süd	33	—	22	14	—	—	11	4	4	2	1
841	Casterfeld-West	149	1	48	46	1	12	89	32	36	11	10
842	Mallau	3	—	—	—	—	—	—	—	—	—	—
843	Casterfeld-Mitte	2 053	11	1 385	612	750	122	546	92	308	52	94
844	Casterfeld-Ost	302	—	51	14	25	5	246	50	141	15	40
851	Rheinau-Mitte	4 942	5	2 314	895	1 093	427	2 201	390	1 009	309	493

Noch: 4. **Bewohnte Wohneinheiten in Gebäuden in den Gemeindeteilen Baden-Württembergs am 25. Mai 1987 nach Heizungs- und Brennstoffart**

Schl.-Nr.	Gemeinde Gemeindeteil	Bewohnte Wohn- einheiten in Gebäuden		Davon (Sp. 1) mit								
		ins- gesamt	darunter zusätzlich beheizt durch Sonnen- energie, Wärme- pumpe	Fern-, Block-, Zentralheizung			Etagen- heizung	Einzel- oder Mehrraumöfen				
				zusammen	darunter Block-, Zentral- heizung betrieben mit			zusammen	davon beheizt mit			
					Heizöl	Gas			1 Energieart			2 und mehr Energie- arten
									Heizöl	Gas oder Strom	Kohle, Holz usw.	
		1	2	3	4	5	6	7	8	9	10	11
noch: Mannheim, Univ.-Stadt												
852	Rheinau-Hafen	307	1	185	61	123	9	113	39	33	27	14
853	Rheinau-Ost	21	—	9	2	7	—	12	—	12	—	—
861	Pfingstberg	900	2	473	298	169	84	343	53	167	36	87
871	Rheinau-Süd	1 211	9	778	210	490	42	391	101	151	44	95
Landkreise												
225	Neckar-Odenwald-Kreis											
225 001	Adelsheim, Stadt	1 710	34	1 042	919	41	36	632	134	81	190	227
001	Adelsheim	1 186	22	760	684	36	26	400	99	69	89	143
002	Sennfeld	419	9	216	183	4	9	194	33	7	88	66
003	Leibstadt	105	3	66	52	1	1	38	2	5	13	18
225 002	Aglasterhausen	1 387	21	879	830	7	23	485	119	99	89	178
001	Aglasterhausen	864	16	564	537	2	14	286	96	57	43	90
002	Breitenbronn	119	1	63	62	1	4	52	4	9	6	33
003	Michelbach	313	4	196	185	—	4	113	14	26	27	46
004	Daudenzell	91	—	56	46	4	1	34	5	7	13	9
225 009	Billigheim	1 862	44	1 139	1 045	12	31	692	93	123	169	307
001	Allfeld	412	6	247	225	—	3	162	19	18	60	65
002	Billigheim	553	23	365	349	—	7	181	35	28	39	79
003	Katzental	145	3	69	59	4	2	74	6	6	16	46
004	Sulzbach	552	12	341	307	5	18	193	21	53	33	86
005	Waldmühlbach	200	—	117	105	3	1	82	12	18	21	31
225 010	Binau	445	11	336	314	8	7	102	22	34	14	32
001	Binau	445	11	336	314	8	7	102	22	34	14	32
225 014	Buchen (Odenwald),Stadt	5 447	59	3 579	2 630	785	157	1 711	178	430	401	702
001	Buchen	2 522	21	1 808	1 044	746	113	601	87	208	110	196
002	Bödighheim	286	7	142	112	6	6	138	11	21	44	62
003	Eberstadt	161	3	72	63	1	5	84	5	15	23	41
004	Einbach	47	—	31	27	—	—	16	—	4	4	8
005	Götzingen	345	3	221	206	1	—	124	6	25	36	57
006	Hainstadt	733	6	470	437	13	5	258	35	54	61	108
007	Hettingenbeuern	181	1	134	117	1	6	41	5	10	11	15
008	Hettingen	750	8	449	417	8	13	288	23	72	52	141
009	Hollerbach	74	1	63	46	2	1	10	—	4	4	2
010	Oberneudorf	51	4	34	30	—	1	16	—	6	6	4
011	Rinschheim	91	—	33	27	—	6	52	1	4	15	32
012	Stürzenhardt	18	—	10	8	—	—	8	—	—	6	2
013	Unterneudorf	33	—	16	12	2	—	17	—	1	7	9
014	Waldhausen	155	5	96	84	5	1	58	5	6	22	25
225 117	Elztal	1 835	32	1 152	1 072	15	55	628	76	126	183	243
100	Auerbach	353	6	201	181	3	14	138	13	23	52	50
200	Dallau	808	12	542	522	5	21	245	38	59	57	91
300	Muckental	168	2	91	82	2	3	74	4	17	25	28
400	Neckarburken	252	10	173	155	1	6	73	6	11	29	27
500	Rittersbach	254	2	145	132	4	11	98	15	16	20	47
225 024	Fahrenbach	876	14	524	489	5	24	328	43	67	94	124
001	Fahrenbach	421	6	272	251	1	16	133	26	31	33	43
002	Robern	204	3	138	133	—	1	65	7	15	15	28
003	Trienz	251	5	114	105	4	7	130	10	21	46	53
225 032	Hardheim	2 347	39	1 447	1 303	18	59	841	154	114	206	367
001	Hardheim	1 585	34	1 054	1 004	14	38	493	128	60	98	207
002	Schweinberg	234	2	124	96	—	7	103	12	28	24	39
003	Bretzingen	149	2	90	76	3	4	55	5	7	21	22
004	Erfeld	104	—	50	41	—	5	49	2	3	19	25
005	Gerichtstetten	205	—	85	68	1	5	115	7	13	33	62
006	Rüdenal	24	—	12	7	—	—	12	—	1	4	7
007	Dornberg	21	—	15	6	—	—	6	—	1	3	2

Noch: 4. **Bewohnte Wohneinheiten in Gebäuden in den Gemeindeteilen Baden-Württembergs am 25. Mai 1987 nach Heizungs- und Brennstoffart**

Schl.-Nr.	Gemeinde Gemeindeteil	Bewohnte Wohn- einheiten in Gebäuden		Davon (Sp. 1) mit								
		ins- gesamt	darunter zusätzlich beheizt durch Sonnen- energie, Wärme- pumpe	Fern-, Block-, Zentralheizung			Etagen- heizung	Einzel- oder Mehrraumöfen				
				zusammen	darunter Block-, Zentral- heizung betrieben mit			zusammen	davon beheizt mit			2 und mehr Energie- arten
					1 Energieart							
					Heizöl	Gas			Heizöl	Gas oder Strom	Kohle, Holz usw.	
1	2	3	4	5	6	7	8	9	10	11		
noch: Hardheim												
008	Rütschdorf	14	–	10	1	–	–	4	–	1	2	1
009	Vollmersdorf	11	1	7	4	–	–	4	–	–	2	2
225 033	Haßmersheim	1 566	27	874	810	11	93	599	163	87	147	202
001	Haßmersheim	1 159	23	638	594	8	72	449	130	60	94	165
002	Hochhausen	254	3	139	129	1	13	102	21	19	44	18
003	Neckarmühlbach	153	1	97	87	2	8	48	12	8	9	19
225 039	Höpfingen	1 018	4	470	425	8	12	536	82	139	97	218
001	Höpfingen	832	3	388	347	8	10	434	77	129	65	163
002	Waldstetten	186	1	82	78	–	2	102	5	10	32	55
225 042	Hüffenhardt	659	9	379	339	5	15	265	24	42	82	117
001	Hüffenhardt	499	7	297	270	1	13	189	20	33	51	85
002	Kälbertshausen	160	2	82	69	4	2	76	4	9	31	32
225 052	Limbach	1 446	43	962	830	7	63	421	40	83	134	164
001	Limbach	468	6	332	308	1	19	117	21	21	28	47
002	Balsbach	90	4	64	48	–	–	26	2	1	13	10
003	Heidersbach	177	8	95	84	1	23	59	5	9	23	22
004	Laudenberg	176	2	120	97	–	3	53	2	11	22	18
005	Scheringen	114	6	80	63	3	–	34	4	1	8	21
006	Wagenschwend	148	4	96	77	–	2	50	–	5	26	19
007	Krumbach	273	13	175	153	2	16	82	6	35	14	27
225 058	Mosbach, Stadt	9 228	100	6 266	4 474	750	418	2 544	712	524	565	743
001	Mosbach	4 197	34	2 726	2 247	432	226	1 245	381	309	231	324
002	Nüstenbach	95	3	59	49	3	5	31	7	9	5	10
003	Waldstadt	930	–	928	11	–	–	2	–	1	1	–
004	Reichenbuch	168	5	110	97	3	2	56	4	14	21	17
005	Lohrbach	472	18	276	253	3	20	176	26	28	65	57
006	Sattelbach	216	2	139	128	–	1	76	13	8	30	25
007	Diedesheim	901	15	552	526	13	54	295	75	55	64	101
008	Neckarelz	2 249	23	1 476	1 163	296	110	663	206	100	148	209
225 060	Mudau	1 579	22	996	892	14	24	559	46	60	239	214
001	Mudau	731	12	478	453	5	8	245	31	37	72	105
002	Donebach	98	1	46	36	–	1	51	1	3	28	19
003	Langeneß	79	–	43	31	–	6	30	1	3	14	12
004	Mörschenhardt	52	–	30	17	8	2	20	2	2	9	7
005	Reisenbach	107	2	68	62	–	–	39	2	–	22	15
006	Rumpfen	14	–	10	5	–	–	4	–	–	3	1
007	Scheidental	133	3	91	82	–	1	41	2	4	22	13
008	Schloßau	272	4	169	149	1	2	101	3	8	57	33
009	Steinbach	93	–	61	57	–	4	28	4	3	12	9
225 064	Neckargerach	879	14	466	435	9	18	395	77	119	82	117
001	Neckargerach	716	9	367	346	5	9	340	73	109	62	96
002	Guttenbach	163	5	99	89	4	9	55	4	10	20	21
225 067	Neckarzimmern	639	8	388	372	4	12	239	52	31	57	99
001	Neckarzimmern	639	8	388	372	4	12	239	52	31	57	99
225 068	Neunkirchen	579	13	369	338	7	9	201	25	27	70	79
001	Neunkirchen	535	13	352	322	7	9	174	22	26	55	71
002	Neckarkatzenbach	44	–	17	16	–	–	27	3	1	15	8
225 074	Obrigheim	1 934	31	1 051	966	8	80	803	128	233	170	272
001	Obrigheim	1 521	18	830	759	6	59	632	104	209	118	201
002	Mörtelstein	147	4	75	67	1	6	66	16	5	16	29
003	Asbach	266	9	146	140	1	15	105	8	19	36	42
225 075	Osterburken, Stadt	1 803	19	990	856	34	39	774	80	192	180	322
001	Osterburken	1 319	17	758	673	9	34	527	68	144	112	203
002	Schlierstadt	327	2	153	117	24	3	171	10	39	42	80

Noch: **4. Bewohnte Wohneinheiten in Gebäuden in den Gemeindeteilen Baden-Württembergs am 25. Mai 1987 nach Heizungs- und Brennstoffart**

Schl.-Nr.	Gemeinde Gemeindeteil	Bewohnte Wohn- einheiten in Gebäuden		Davon (Sp. 1) mit								
		ins- gesamt	darunter zusätzlich beheizt durch Sonnen- energie, Wärme- pumpe	Fern-, Block-, Zentralheizung			Etagen- heizung	Einzel- oder Mehrraumöfen				
				zusammen	darunter Block-, Zentral- heizung betrieben mit			zusammen	davon beheizt mit			
					Heizöl	Gas			1 Energieart			2 und mehr Energie- arten
									Heizöl	Gas oder Strom	Kohle, Holz usw.	
		1	2	3	4	5	6	7	8	9	10	11
noch: Osterburken, Stadt												
003	Bofsheim	124	–	57	45	1	2	65	2	7	20	36
004	Hemsbach	33	–	22	21	–	–	11	–	2	6	3
225 114	Ravenstein, Stadt	914	5	470	375	6	8	436	12	71	163	190
001	Merchingen	302	3	166	137	3	4	132	7	27	60	38
002	Ballenberg	136	1	61	50	–	2	73	1	13	21	38
003	Oberwittstadt	222	–	110	77	3	–	112	1	13	52	46
004	Hüngheim	122	–	70	58	–	–	52	2	8	12	30
005	Erlenbach	89	1	46	37	–	1	42	1	5	11	25
006	Unterwittstadt	43	–	17	16	–	1	25	–	5	7	13
225 082	Rosenberg	718	6	321	257	4	36	361	19	56	100	186
001	Rosenberg	345	2	167	139	2	17	161	12	34	35	80
002	Hirschlanden	151	–	63	53	–	5	83	2	12	14	55
003	Sindolsheim	175	4	69	47	2	13	93	4	7	38	44
004	Bronnacker	47	–	22	18	–	1	24	1	3	13	7
225 115	Schefflenz	1 484	33	892	779	19	31	561	56	101	174	230
001	Oberschefflenz	546	13	320	293	9	11	215	23	35	53	104
002	Mittelschefflenz	370	8	225	202	2	7	138	10	30	54	44
003	Unterschefflenz	471	12	287	234	5	11	173	19	30	56	68
004	Kleineicholzheim	97	–	60	50	3	2	35	4	6	11	14
225 116	Schwarzach	665	21	507	479	5	15	143	24	34	33	52
001	Unterschwarzach	529	16	408	385	3	9	112	21	28	26	37
002	Oberschwarzach	136	5	99	94	2	6	31	3	6	7	15
225 091	Seckach	1 255	17	691	629	12	62	502	68	82	146	206
001	Seckach	683	10	394	371	3	43	246	37	47	65	97
002	Großeicholzheim	390	4	200	173	9	18	172	25	27	54	66
003	Zimmern	182	3	97	85	–	1	84	6	8	27	43
225 118	Waldbrunn	1 844	20	1 128	1 035	29	38	678	106	214	204	154
001	Strümpfelbrunn	453	5	329	305	7	12	112	17	22	43	30
002	Oberdielbach	347	8	226	213	2	5	116	25	24	29	38
003	Waldkatzenbach	487	–	241	223	13	6	240	46	92	66	36
004	Schollbrunn	285	3	165	147	4	7	113	11	47	31	24
005	Weisbach	117	1	67	53	2	4	46	3	10	19	14
006	Mülben	155	3	100	94	1	4	51	4	19	16	12
225 109	Walldürn, Stadt	3 979	27	2 410	1 449	866	137	1 432	178	338	323	593
001	Walldürn	2 738	21	1 792	918	839	117	829	145	207	170	307
002	Altheim	452	1	196	182	–	2	254	15	41	67	131
003	Gerolzahn	44	–	29	25	–	1	14	1	1	3	9
004	Glashofen	82	1	50	48	–	4	28	1	5	10	12
005	Gottersdorf	66	1	30	28	–	1	35	–	6	18	11
006	Hornbach	56	–	38	27	–	–	18	–	1	9	8
007	Kaltenbrunn	12	–	7	1	–	–	5	1	–	1	3
008	Reinhardsachsen	146	3	52	15	25	9	85	1	29	4	51
009	Rippberg	330	–	196	190	2	3	131	14	27	34	56
010	Wettersdorf	53	–	20	15	–	–	33	–	21	7	5
225 113	Zwingenberg	285	5	207	199	1	9	69	8	17	21	23
001	Zwingenberg	285	5	207	199	1	9	69	8	17	21	23
Neckar-Odenwald-Kreis		48 383	678	29 935	24 541	2 690	1 511	16 937	2 719	3 524	4 333	6 361
226 Rhein-Neckar-Kreis												
226 003	Altlußheim	2 056	16	1 406	1 370	9	38	612	232	166	80	134
001	Altlußheim	2 056	16	1 406	1 370	9	38	612	232	166	80	134
226 102	Angelbachtal	1 344	18	766	732	8	27	551	177	120	100	154
001	Michelfeld	694	12	377	358	6	13	304	102	49	56	97
002	Eichtersheim	650	6	389	374	2	14	247	75	71	44	57

Noch: **4. Bewohnte Wohneinheiten in Gebäuden in den Gemeindeteilen Baden-Württembergs am 25. Mai 1987 nach Heizungs- und Brennstoffart**

Schl.-Nr.	Gemeinde Gemeindeteil	Bewohnte Wohn- einheiten in Gebäuden		Davon (Sp. 1) mit								
		ins- gesamt	darunter zusätzlich beheizt durch Sonnen- energie, Wärme- pumpe	Fern-, Block-, Zentralheizung			Etagen- heizung	Einzel- oder Mehrraumöfen				
				zusammen	darunter Block-, Zentral- heizung betrieben mit			zusammen	davon beheizt mit			
					1 Energieart				2 und mehr Energie- arten			
					Heizöl	Gas				Heizöl	Gas oder Strom	Kohle, Holz usw.
1	2	3	4	5	6	7	8	9	10	11		
226 006	Bammental	2 272	43	1 761	1 730	6	37	474	158	93	75	148
001	Bammental	2 272	43	1 761	1 730	6	37	474	158	93	75	148
226 009	Brühl	5 834	39	4 836	3 740	1 069	115	883	340	219	148	176
001	Süd	3 856	21	3 167	2 201	949	85	604	242	128	116	118
002	Nord	1 978	18	1 669	1 539	120	30	279	98	91	32	58
226 010	Dielheim	2 757	51	1 942	1 886	6	61	754	158	242	127	227
001	Dielheim	1 771	27	1 218	1 180	4	47	506	100	173	83	150
002	Horrenberg	986	24	724	706	2	14	248	58	69	44	77
226 012	Dossenheim	4 289	12	3 402	3 162	222	86	801	299	248	123	131
001	Nord	1 296	8	1 037	1 005	28	29	230	92	66	33	39
002	Süd	1 789	2	1 440	1 258	172	41	308	127	66	53	62
003	West	1 204	2	925	899	22	16	263	80	116	37	30
226 013	Eberbach, Stadt	6 350	81	4 499	3 910	520	394	1 457	346	377	362	372
001	Nord	1 343	7	833	757	74	90	420	147	77	124	72
002	Ost	1 714	36	1 313	1 099	201	78	323	63	107	54	99
003	Mitte	1 001	6	639	452	185	129	233	52	83	43	55
004	Neckarwimmersbach	1 254	20	1 000	938	50	80	174	35	44	40	55
005	Igelsbach	38	—	34	32	—	—	4	2	—	1	1
006	Gaimühle	39	—	19	15	1	—	20	1	2	6	11
007	Unter-Dielbach	54	—	37	33	1	1	16	1	4	7	4
008	Friedrichsdorf	137	1	83	74	2	3	51	5	17	13	16
009	Schöllnbach	13	1	10	7	—	—	3	1	1	1	—
010	Lindach	89	6	63	56	—	4	22	2	6	8	6
011	Pleutersbach	268	1	213	209	2	7	48	16	10	11	11
012	Rockenau	252	3	152	142	4	2	98	20	19	36	23
013	Brombach	148	—	103	96	—	—	45	1	7	18	19
226 105	Edingen-Neckarhausen	6 001	45	4 315	3 400	869	253	1 433	517	454	167	295
001	Edingen	2 975	19	2 021	1 453	552	161	793	309	235	84	165
002	Neu-Edingen	644	3	528	434	92	13	103	26	48	4	25
003	Neckarhausen	2 382	23	1 766	1 513	225	79	537	182	171	79	105
226 017	Epfenbach	784	7	526	491	5	24	234	40	36	69	89
001	Epfenbach	784	7	526	491	5	24	234	40	36	69	89
226 018	Eppelheim	6 165	76	4 987	3 500	1 457	251	927	292	291	127	217
001	Nord	3 563	68	3 128	2 197	912	105	330	77	129	40	84
002	Süd	2 602	8	1 859	1 303	545	146	597	215	162	87	133
226 020	Eschelbronn	882	12	617	593	9	7	258	57	25	73	103
001	Eschelbronn	882	12	617	593	9	7	258	57	25	73	103
226 022	Gaiberg	873	16	715	694	5	17	141	42	19	32	48
001	Gaiberg	873	16	715	694	5	17	141	42	19	32	48
226 027	Heddesbach	174	1	126	96	2	1	47	3	11	16	17
001	Heddesbach	174	1	126	96	2	1	47	3	11	16	17
226 028	Heddesheim	4 434	73	3 682	2 841	814	70	682	227	259	81	115
111	Heddesheim	4 434	73	3 682	2 841	814	70	682	227	259	81	115
226 029	Heiligkreuzsteinach	1 024	14	687	637	16	22	315	51	86	94	84
001	Heiligkreuzsteinach	539	10	383	366	8	15	141	30	32	38	41
002	Eiterbach	194	1	117	97	6	2	75	10	27	24	14
003	Lampenhain	291	3	187	174	2	5	99	11	27	32	29
226 106	Helmstadt-Bargen	1 216	39	733	688	4	18	465	104	97	94	170
001	Helmstadt	682	34	409	387	2	9	264	72	48	45	99
002	Flinsbach	183	5	125	116	—	2	56	8	15	11	22
003	Bargen	351	—	199	185	2	7	145	24	34	38	49

Noch: 4. **Bewohnte Wohneinheiten in Gebäuden in den Gemeindeteilen Baden-Württembergs am 25. Mai 1987 nach Heizungs- und Brennstoffart**

Schl.-Nr.	Gemeinde Gemeindeteil	Bewohnte Wohn- einheiten in Gebäuden		Davon (Sp. 1) mit								
		ins- gesamt	darunter zusätzlich beheizt durch Sonnen- energie, Wärme- pumpe	Fern-, Block-, Zentralheizung			Etagen- heizung	Einzel- oder Mehrraumöfen				
				zusammen	darunter Block-, Zentral- heizung betrieben mit			zusammen	davon beheizt mit			
					1 Energieart				2 und mehr Energie- arten			
					Heizöl	Gas				Heizöl	Gas oder Strom	Kohle, Holz usw.
1	2	3	4	5	6	7	8	9	10	11		
226 031	Hernsbach, Stadt	5 042	65	4 097	4 024	7	91	854	191	353	149	161
001	Nordost	683	—	557	547	—	19	107	19	52	11	25
002	Ost	230	2	140	131	—	8	82	10	38	17	17
003	Südost	953	14	559	536	2	22	372	92	117	92	71
004	Südwest	2 398	30	2 137	2 117	4	38	223	53	114	19	37
005	West	24	—	23	22	—	—	1	1	—	—	—
006	Nordwest	754	19	681	671	1	4	69	16	32	10	11
226 107	Hirschberg a.d. Bergstr.	3 844	56	3 032	2 540	445	77	735	160	311	111	153
001	Leutershausen	2 528	32	2 074	1 602	443	46	408	98	157	68	85
002	Großsachsen	1 316	24	958	938	2	31	327	62	154	43	68
226 032	Hockenheim, Stadt	6 736	36	4 776	2 745	1 981	329	1 631	548	429	207	447
001	Stadtmitte-Ost	2 674	6	1 868	1 179	655	147	659	224	182	81	172
002	Wasserturmgebiet	911	6	664	297	364	47	200	64	51	20	65
003	Bahnhofsgebiet	612	4	396	273	119	31	185	83	38	15	49
004	Stadtmitte-Nord	2 539	20	1 848	996	843	104	587	177	158	91	161
226 036	Ilvesheim	3 188	14	2 430	1 876	537	117	641	207	228	100	106
001	Ilvesheim	3 188	14	2 430	1 876	537	117	641	207	228	100	106
226 037	Ketsch	4 869	36	3 877	3 249	580	65	927	386	275	120	146
001	Nord	2 241	14	1 774	1 608	150	24	443	186	138	54	65
002	Süd	2 628	22	2 103	1 641	430	41	484	200	137	66	81
226 038	Ladenburg, Stadt	4 806	41	3 553	2 725	795	251	1 002	334	292	162	214
111	Nordstadt	1 785	7	982	594	383	166	637	211	175	111	140
112	Weihergärten	1 070	19	997	837	152	9	64	13	38	10	3
113	Südstadt	1 129	14	1 039	851	185	22	68	20	24	6	18
114	Weststadt	822	1	535	443	75	54	233	90	55	35	53
226 040	Laudenbach	2 007	26	1 487	1 427	11	29	491	120	163	87	121
001	Laudenbach	2 007	26	1 487	1 427	11	29	491	120	163	87	121
226 041	Leimen, Stadt	8 378	91	6 461	5 201	1 167	235	1 682	581	568	230	303
001	Leimen	5 047	42	3 718	2 688	974	163	1 166	399	398	166	203
002	Gauangelloch	774	30	639	613	7	9	126	30	45	22	29
003	St. Ilgen	2 557	19	2 104	1 900	186	63	390	152	125	42	71
226 104	Lobbach	796	4	531	506	3	14	251	49	66	47	89
001	Waldwimmersbach	436	1	270	256	3	9	157	34	43	27	53
002	Lobenfeld	360	3	261	250	—	5	94	15	23	20	36
226 046	Malsch	971	18	684	658	1	24	263	85	43	44	91
001	Malsch	971	18	684	658	1	24	263	85	43	44	91
226 048	Mauer	1 239	21	971	948	6	25	243	81	28	62	72
001	Mauer	1 239	21	971	948	6	25	243	81	28	62	72
226 049	Meckesheim	1 808	29	1 325	1 277	20	36	447	125	53	112	157
001	Meckesheim	1 400	19	1 019	995	4	27	354	100	46	87	121
002	Mönchzell	408	10	306	282	16	9	93	25	7	25	36
226 054	Mühlhausen	2 340	25	1 642	1 586	8	42	656	237	132	93	194
001	Mühlhausen	1 228	7	856	829	—	10	362	134	72	56	100
002	Rettigheim	721	16	509	490	1	15	197	65	34	25	73
003	Tairnbach	391	2	277	267	7	17	97	38	26	12	21
226 055	Neckarbischofsheim, St.	1 314	28	776	722	12	85	453	119	74	115	145
001	Neckarbischofsheim	919	14	557	531	5	66	296	85	54	62	95
002	Helmhof	182	6	112	92	4	6	64	13	11	23	17
003	Untergimpfern	213	8	107	99	3	13	93	21	9	30	33
226 056	Neckargemünd, Stadt	6 174	65	4 608	3 165	1 387	399	1 167	230	423	198	316
001	Neckargemünd	3 573	25	2 614	1 390	1 200	285	674	117	286	103	168

Noch: 4. **Bewohnte Wohneinheiten in Gebäuden in den Gemeindeteilen Baden-Württembergs am 25. Mai 1987 nach Heizungs- und Brennstoffart**

Schl.-Nr.	Gemeinde Gemeindeteil	Bewohnte Wohn- einheiten in Gebäuden		Davon (Sp. 1) mit								
		ins- gesamt	darunter zusätzlich beheizt durch Sonnen- energie, Wärme- pumpe	Fern-, Block-, Zentralheizung			Etagen- heizung	Einzel- oder Mehrraumöfen				
				zusammen	darunter Block-, Zentral- heizung betrieben mit			zusammen	davon beheizt mit			
					Heizöl	Gas			1 Energieart			2 und mehr Energie- arten
									Heizöl	Gas oder Strom	Kohle, Holz usw.	
		1	2	3	4	5	6	7	8	9	10	11
noch: Neckargemünd, Stadt												
002	Kleingemünd	750	10	575	402	171	74	101	23	31	14	33
003	Dilsberg	881	18	645	617	15	22	214	45	70	37	62
004	Waldhilsbach	478	9	433	425	—	1	44	9	6	14	15
005	Mückenloch	492	3	341	331	1	17	134	36	30	30	38
226 058	Neidenstein	610	9	428	409	3	9	173	28	17	59	69
001	Neidenstein	610	9	428	409	3	9	173	28	17	59	69
226 059	Neulußheim	2 130	13	1 346	1 323	3	52	732	326	150	80	176
001	Neulußheim	2 130	13	1 346	1 323	3	52	732	326	150	80	176
226 060	Nußloch	3 732	12	2 552	1 935	575	130	1 050	274	455	102	219
001	Nußloch	3 684	12	2 521	1 906	575	128	1 035	272	454	99	210
002	Maisbach	48	—	31	29	—	2	15	2	1	3	9
226 062	Oftersheim	4 516	22	3 670	2 282	1 371	141	705	240	186	132	147
001	Oftersheim	4 516	22	3 670	2 282	1 371	141	705	240	186	132	147
226 063	Plankstadt	4 026	12	2 605	1 829	752	221	1 200	382	311	189	318
001	Plankstadt	4 026	12	2 605	1 829	752	221	1 200	382	311	189	318
226 065	Rauenberg, Stadt	2 282	29	1 568	1 513	8	28	686	262	155	86	183
001	Rauenberg	1 411	12	992	962	4	19	400	155	99	47	99
002	Rotenberg	276	12	180	166	1	4	92	33	24	12	23
003	Malschenberg	595	5	396	385	3	5	194	74	32	27	61
226 066	Reichartshausen	577	3	329	315	2	16	232	56	36	38	102
001	Reichartshausen	577	3	329	315	2	16	232	56	36	38	102
226 068	Reilingen	2 276	25	1 549	1 516	13	49	678	246	145	82	205
001	Reilingen	2 276	25	1 549	1 516	13	49	678	246	145	82	205
226 076	Sandhausen	5 324	30	4 022	3 065	904	167	1 135	432	338	143	222
001	Südwest	1 255	3	798	575	219	46	411	152	168	29	62
002	Nordwest	1 289	10	945	603	313	55	289	110	58	48	73
003	Nordost	1 423	14	1 329	1 212	107	11	83	30	24	10	19
004	Südost	1 357	3	950	675	265	55	352	140	88	56	68
226 080	Schönau, Stadt	1 880	28	1 235	1 178	23	50	595	165	181	87	162
001	Schönau	1 291	18	802	765	13	34	455	142	137	57	119
002	Altneudorf	589	10	433	413	10	16	140	23	44	30	43
226 081	Schönbrunn	974	5	755	701	9	10	209	29	57	48	75
001	Allemühl	159	1	113	105	—	2	44	6	12	10	16
002	Haag	299	4	237	222	4	1	61	4	20	12	25
003	Moosbrunn	153	—	130	112	4	3	20	4	6	2	8
004	Schönbrunn	198	—	151	141	1	3	44	11	7	15	11
005	Schwanheim	165	—	124	121	—	1	40	4	12	9	15
226 082	Schriesheim, Stadt	5 546	67	4 400	4 247	94	102	1 044	307	347	163	227
001	Schriesheim	4 784	54	3 850	3 709	93	88	846	264	274	127	181
002	Altenbach	701	13	527	516	—	12	162	40	63	23	36
003	Ursenbach	61	—	23	22	1	2	36	3	10	13	10
226 084	Schwetzingen, Stadt	8 323	58	5 999	3 148	2 837	502	1 822	560	575	264	423
001	Oststadt	1 274	1	861	422	435	119	294	84	93	49	68
002	Südstadt	971	1	520	219	299	77	374	105	108	52	109
003	Kern- und Nordstadt	5 102	47	3 849	2 146	1 695	274	979	311	329	129	210
004	Hirschacker	976	9	769	361	408	32	175	60	45	34	36
226 085	Sinsheim, Stadt	10 524	209	7 356	6 842	277	274	2 894	736	500	623	1 035
001	Sinsheim	3 895	51	3 092	2 834	233	105	698	240	142	118	198
002	Adersbach	168	—	116	107	—	2	50	6	5	18	21
003	Dühren	663	28	460	431	6	21	182	46	43	42	51
004	Ehrstädt	178	—	103	90	2	5	70	11	14	16	29

Noch: 4. **Bewohnte Wohneinheiten in Gebäuden in den Gemeindeteilen Baden-Württembergs am 25. Mai 1987 nach Heizungs- und Brennstoffart**

Schl.-Nr.	Gemeinde Gemeindeteil	Bewohnte Wohn- einheiten in Gebäuden		Davon (Sp. 1) mit								
		ins- gesamt	darunter zusätzlich beheizt durch Sonnen- energie, Wärme- pumpe	Fern-, Block-, Zentralheizung			Etagen- heizung	Einzel- oder Mehrraumöfen				
				zusammen	darunter Block-, Zentral- heizung betrieben mit			zusammen	davon beheizt mit			
					Heizöl	Gas			1 Energieart			2 und mehr Energie- arten
									Heizöl	Gas oder Strom	Kohle, Holz usw.	
		1	2	3	4	5	6	7	8	9	10	11
noch: Sinsheim, Stadt												
005	Eschelbach	702	15	419	390	3	30	253	86	51	39	77
006	Hasselbach	72	—	27	23	—	—	45	5	3	22	15
007	Hilsbach	605	21	353	331	1	14	238	44	35	58	101
008	Hoffenheim	1 075	23	709	679	7	23	343	91	43	80	129
009	Reihen	628	7	382	367	4	11	235	47	35	64	89
010	Rohrbach	572	28	439	413	3	6	127	25	20	43	39
011	Steinsfurt	918	21	609	581	6	46	263	61	35	53	114
012	Waldangelloch	479	4	277	256	—	5	197	49	32	26	90
013	Weiler	569	11	370	340	12	6	193	25	42	44	82
226 086	Spechbach	517	7	318	296	4	9	190	37	34	56	63
001	Spechbach	517	7	318	296	4	9	190	37	34	56	63
226 103	St. Leon-Rot	3 789	63	2 612	2 510	11	61	1 116	447	348	119	202
001	Rot	1 802	33	1 251	1 210	7	46	505	210	151	51	93
002	St. Leon	1 987	30	1 361	1 300	4	15	611	237	197	68	109
226 091	Waibstadt, Stadt	1 857	32	1 155	1 114	18	30	672	161	122	144	245
001	Waibstadt	1 460	17	888	866	7	24	548	141	105	105	197
002	Daisbach	397	15	267	248	11	6	124	20	17	39	48
226 095	Walldorf, Stadt	5 399	53	4 038	3 256	733	169	1 192	487	243	160	302
001	Walldorf	5 399	53	4 038	3 256	733	169	1 192	487	243	160	302
226 096	Weinheim, Stadt	17 891	149	11 555	7 076	3 990	1 349	4 987	842	2 430	563	1 152
001	Innenstadt	2 109	3	1 047	363	625	236	826	162	377	103	184
002	Müll	539	—	263	111	151	51	225	43	113	19	50
003	Südstadt	1 410	10	977	427	385	120	313	21	214	11	67
004	Weststadt	6 839	26	4 541	2 172	2 208	610	1 688	197	931	130	430
005	Nordstadt	1 878	13	1 007	475	516	220	651	118	289	89	155
006	Lützelsachsen	1 666	29	1 236	1 173	34	34	396	85	195	43	73
007	Sulzbach	1 124	19	751	734	3	25	348	108	100	65	75
008	Oberflockenbach	853	14	667	647	1	15	171	35	65	28	43
009	Rippenweiler	423	17	303	298	—	7	113	18	41	29	25
010	Ritschweiler	124	5	101	94	—	2	21	—	11	8	2
011	Hohensachsen	926	13	662	582	67	29	235	55	94	38	48
226 097	Wiesebach	1 033	11	869	854	1	10	154	22	55	37	40
001	Wiesebach	1 033	11	869	854	1	10	154	22	55	37	40
226 098	Wiesloch, Stadt	8 744	93	6 227	4 550	1 542	259	2 258	804	680	283	491
001	Wiesloch	6 802	43	4 933	3 308	1 534	224	1 645	614	518	186	327
002	Baierthal	1 400	39	932	902	5	30	438	151	117	68	102
003	Schatthausen	542	11	362	340	3	5	175	39	45	29	62
226 099	Wilhelmsfeld	1 325	27	1 014	993	3	25	286	54	129	36	67
000	Wilhelmsfeld	1 325	27	1 014	993	3	25	286	54	129	36	67
226 101	Zuzenhausen	707	14	421	404	4	21	265	40	86	64	75
001	Zuzenhausen	707	14	421	404	4	21	265	40	86	64	75
Rhein-Neckar-Kreis		193 949	2 069	141 273	113 475	25 158	6 924	45 752	13 433	13 761	7 163	11 395
Region Unterer Neckar		455 096	3 070	308 049	177 800	54 181	22 874	124 173	27 218	47 398	18 953	30 604
Region Nordschwarzwald												
Stadtkreis												
231 000	Pforzheim, Stadt	49 964	209	34 072	16 362	6 462	3 347	12 545	1 969	6 514	1 319	2 743
001	Oststadt	3 782	—	2 290	671	269	211	1 281	188	710	172	211
002	Innenstadt	719	—	588	121	17	46	85	6	67	2	10
003	Weststadt	3 560	—	2 464	885	164	234	862	150	492	55	165
004	Südweststadt	6 307	16	4 212	2 085	1 221	595	1 500	221	946	66	267
005	Au	2 222	—	1 076	522	176	240	906	109	583	64	150

Noch: 4. **Bewohnte Wohneinheiten in Gebäuden in den Gemeindeteilen Baden-Württembergs am 25. Mai 1987 nach Heizungs- und Brennstoffart**

Schl.-Nr.	Gemeinde Gemeindeteil	Bewohnte Wohn- einheiten in Gebäuden		Davon (Sp. 1) mit								
		ins- gesamt	darunter zusätzlich beheizt durch Sonnen- energie, Wärme- pumpe	Fern-, Block-, Zentralheizung			Etagen- heizung	Einzel- oder Mehrraumöfen				
				zusammen	darunter Block-, Zentral- heizung betrieben mit			zusammen	davon beheizt mit			
					Heizöl	Gas			1 Energieart			2 und mehr Energie- arten
									Heizöl	Gas oder Strom	Kohle, Holz usw.	
		1	2	3	4	5	6	7	8	9	10	11
noch: Pforzheim, Stadt												
006	Südoststadt	1 719	10	1 348	1 001	330	127	244	32	149	9	54
007	Buckenberg	4 875	13	4 496	664	400	71	308	45	131	61	71
008	Nordstadt	9 644	26	5 864	3 346	2 038	863	2 917	404	1 569	281	663
009	Brötzingen	5 217	15	3 091	1 448	636	303	1 823	261	929	259	374
010	Dillweißenstein	3 619	11	2 730	751	444	196	693	98	318	77	200
011	Würm	1 101	17	872	845	11	14	215	53	44	41	77
012	Hohenwart	497	16	367	344	15	22	108	18	25	21	44
013	Büchenbronn	2 275	30	1 753	1 418	106	93	429	115	113	76	125
014	Huchenfeld	1 379	36	1 045	1 036	7	24	310	129	28	61	92
015	Eutingen	3 048	19	1 876	1 225	628	308	864	140	410	74	240
Landkreise												
235	Calw											
235 006	Altensteig, Stadt	3 727	65	2 342	2 136	93	186	1 199	259	251	223	466
001	Obere Stadt	879	16	667	600	60	31	181	58	47	17	59
002	Untere Stadt	959	15	441	404	23	83	435	131	97	36	171
003	Altensteigdorf	76	2	38	36	—	6	32	1	2	12	17
004	Berneck	163	—	86	79	2	9	68	4	15	17	32
005	Garrweiler	68	—	41	35	—	2	25	—	7	10	8
006	Hornberg	49	1	22	13	—	—	27	—	4	10	13
007	Spielberg	322	7	184	178	—	12	126	15	8	33	70
008	Überberg	155	3	104	84	2	5	46	5	6	25	10
009	Walddorf	497	17	310	278	6	28	159	34	22	33	70
010	Wart	559	4	449	429	—	10	100	11	43	30	16
235 007	Althengstett	2 104	42	1 428	1 352	13	82	594	117	175	88	214
001	Althengstett	1 110	28	730	691	12	41	339	86	79	44	130
002	Neuhengstett	581	1	403	392	1	30	148	17	59	27	45
003	Ottenbronn	413	13	295	269	—	11	107	14	37	17	39
235 033	Bad Herrenalb, Stadt	3 696	69	2 957	2 864	32	51	688	104	300	140	144
001	Bad Herrenalb	2 237	45	1 974	1 904	27	27	236	38	93	45	60
003	Bernbach	555	9	372	360	1	13	170	21	102	30	17
004	Rotensol	532	11	367	359	4	7	158	29	59	36	34
005	Neusatz	372	4	244	241	—	4	124	16	46	29	33
235 008	Bad Liebenzell, Stadt	3 564	31	2 408	2 182	122	87	1 069	199	428	223	219
001	Bad Liebenzell	1 625	5	1 104	981	105	36	485	124	233	68	60
002	Beinberg	235	3	195	183	1	2	38	4	4	19	11
003	Maisenbach-Zainen	182	5	98	81	—	2	82	2	20	20	40
004	Möttlingen	320	5	200	183	5	16	104	6	25	35	38
005	Monakam	486	1	305	285	—	6	175	28	77	30	40
006	Unterhaugstett	351	7	274	254	—	5	72	20	15	21	16
007	Unterlengenhart	365	5	232	215	11	20	113	15	54	30	14
235 084	Bad Teinach-Zavelst.,St.	1 113	7	698	627	4	38	377	49	101	93	134
001	Bad Teinach	228	3	147	140	—	7	74	13	35	7	19
002	Zavelstein	280	4	178	146	2	11	91	8	28	14	41
003	Rötenbach	110	—	52	45	—	8	50	8	8	22	12
004	Sommenhardt	343	—	243	227	2	8	92	3	21	20	48
005	Kentheim	60	—	35	34	—	1	24	15	5	—	4
006	Emberg	43	—	20	16	—	2	21	1	—	15	5
007	Schmieh	49	—	23	19	—	1	25	1	4	15	5
235 085	Calw, Stadt	8 384	151	5 339	4 584	386	419	2 626	802	643	441	740
001	Calw	2 148	24	1 073	955	82	112	963	398	205	128	232
002	Alzenberg	388	12	311	282	14	9	68	17	12	15	24
003	Heumaden	1 674	23	1 422	1 172	126	30	222	65	99	15	43
004	Wimberg	736	10	395	321	54	61	280	91	53	50	86
005	Altburg	828	17	521	468	6	44	263	47	40	83	93
006	Hirsau	958	10	624	507	55	71	263	62	92	39	70
007	Holzbronn	205	10	120	104	—	7	78	14	10	24	30
008	Stammheim	1 447	45	873	775	49	85	489	108	132	87	162

Noch: 4. **Bewohnte Wohneinheiten in Gebäuden in den Gemeindeteilen Baden-Württembergs am 25. Mai 1987 nach Heizungs- und Brennstoffart**

Schl.-Nr.	Gemeinde Gemeindeteil	Bewohnte Wohn- einheiten in Gebäuden		Davon (Sp. 1) mit								
		ins- gesamt	darunter zusätzlich beheizt durch Sonnen- energie, Wärme- pumpe	Fern-, Block-, Zentralheizung			Etagen- heizung	Einzel- oder Mehrraumöfen				
				zusammen	darunter Block-, Zentral- heizung betrieben mit			zusammen	davon beheizt mit			2 und mehr Energie- arten
					1 Energieart							
					Heizöl	Gas oder Strom			Kohle, Holz usw.			
1	2	3	4	5	6	7	8	9	10	11		
235 018	Dobel	1 072	12	835	812	13	15	222	43	85	47	47
001	Dobel	1 072	12	835	812	13	15	222	43	85	47	47
235 020	Ebhausen	1 332	25	717	633	29	93	522	77	80	140	225
001	Ebhausen	852	15	467	417	29	67	318	67	63	63	125
002	Rotfelden	250	6	143	125	—	13	94	4	3	43	44
003	Ebershardt	166	2	75	68	—	11	80	5	13	21	41
004	Wenden	64	2	32	23	—	2	30	1	1	13	15
235 022	Egenhausen	541	15	313	290	1	24	204	34	33	51	86
001	Egenhausen	541	15	313	290	1	24	204	34	33	51	86
235 025	Enzklosterle	599	4	498	467	8	9	92	11	32	23	26
001	Enzklosterle	599	4	498	467	8	9	92	11	32	23	26
235 029	Gechingen	1 224	35	838	759	3	59	327	55	97	71	104
001	Gechingen	1 224	35	838	759	3	59	327	55	97	71	104
235 032	Haiterbach, Stadt	1 715	48	979	940	2	63	673	134	100	113	326
001	Haiterbach	1 059	25	586	563	—	43	430	95	62	72	201
002	Altnuifra	17	—	—	—	—	—	—	—	—	—	—
003	Industriegebiet	8	—	—	—	—	—	—	—	—	—	—
004	Beihingen	246	6	148	139	2	8	90	18	22	11	39
005	Oberschwandorf	304	7	174	171	—	10	120	18	14	25	63
006	Unterschwandorf	81	10	53	51	—	1	27	2	1	4	20
235 035	Höfen an der Enz	667	19	388	360	2	32	247	51	49	58	89
001	Höfen an der Enz	667	19	388	360	2	32	247	51	49	58	89
235 046	Nagold, Stadt	7 824	113	5 162	4 564	433	447	2 215	623	459	422	711
001	Nord	1 017	29	605	575	25	88	324	129	70	44	81
002	Mitte	1 423	5	795	662	130	143	485	181	72	85	147
003	Süd	2 629	11	2 045	1 746	231	136	448	122	185	36	105
004	Iselshausen	451	5	266	234	28	21	164	41	21	28	74
005	Pfrondorf	212	10	134	123	—	6	72	10	6	30	26
006	Mindersbach	168	7	105	91	2	2	61	5	6	25	25
007	Gündringen	297	5	149	133	9	14	134	25	18	28	63
008	Schietingen	122	2	66	62	2	6	50	10	4	13	23
009	Vollmaringen	512	14	346	336	3	12	154	37	35	35	47
010	Hochdorf	570	14	355	325	3	11	204	33	25	63	83
011	Emmingen	423	11	296	277	—	8	119	30	17	35	37
235 047	Neubulach, Stadt	1 489	64	1 007	898	17	66	416	46	96	115	159
001	Neubulach	501	25	383	346	4	22	96	17	23	24	32
002	Altbulach	260	14	162	131	7	8	90	7	16	28	39
003	Liebelsberg	404	14	282	266	3	18	104	8	26	31	39
004	Martinsmoos	98	1	57	49	—	1	40	4	6	16	14
005	Oberhaugstett	226	10	123	106	3	17	86	10	25	16	35
235 050	Neuweiler	1 032	28	543	472	3	32	457	22	135	160	140
001	Neuweiler	349	8	207	190	—	9	133	3	36	43	51
002	Agenbach	139	1	68	52	2	5	66	3	25	28	10
003	Breitenberg	169	3	101	85	1	7	61	2	4	29	26
004	Oberkollwangen	106	8	50	44	—	3	53	6	6	23	18
005	Zwerenberg	220	7	86	76	—	5	129	7	63	28	31
006	Gaugenwald	49	1	31	25	—	3	15	1	1	9	4
235 055	Oberreichenbach	897	25	505	416	12	31	361	44	56	145	116
001	Oberreichenbach	209	4	106	89	3	9	94	13	10	26	45
002	Oberkollbach	316	8	188	155	7	10	118	17	26	49	26
003	Würzbach	260	10	149	124	2	10	101	11	14	49	27
004	Igelsloch	112	3	62	48	—	2	48	3	6	21	18
235 057	Ostelsheim	729	11	446	413	1	33	250	78	59	29	84
001	Ostelsheim	729	11	446	413	1	33	250	78	59	29	84

Noch: **4. Bewohnte Wohneinheiten in Gebäuden in den Gemeindeteilen Baden-Württembergs am 25. Mai 1987 nach Heizungs- und Brennstoffart**

Schl.-Nr.	Gemeinde Gemeindeteil	Bewohnte Wohn- einheiten in Gebäuden		Davon (Sp. 1) mit								
		ins- gesamt	darunter zusätzlich beheizt durch Sonnen- energie, Wärme- pumpe	Fern-, Block-, Zentralheizung			Etagen- heizung	Einzel- oder Mehrraumöfen				
				zusammen	darunter Block-, Zentral- heizung betrieben mit			zusammen	davon beheizt mit			
					Heizöl	Gas			1 Energieart			2 und mehr Energie- arten
									Heizöl	Gas oder Strom	Kohle, Holz usw.	
		1	2	3	4	5	6	7	8	9	10	11
235 060	Rohrdorf	719	8	496	325	156	34	189	34	36	34	85
001	Rohrdorf	719	8	496	325	156	34	189	34	36	34	85
235 065	Schömborg	2 800	77	2 120	2 031	23	53	627	110	186	140	191
001	Schömborg	1 614	51	1 385	1 366	4	20	209	43	83	34	49
002	Schwarzenberg	310	6	237	222	5	12	61	12	19	12	18
003	Langenbrand	377	8	234	210	13	8	135	35	20	36	44
004	Bieselsberg	301	8	154	133	1	8	139	13	31	41	54
005	Oberlengenhart	198	4	110	100	—	5	83	7	33	17	26
235 066	Simmersfeld	576	13	350	289	2	14	212	9	28	96	79
001	Simmersfeld	576	13	350	289	2	14	212	9	28	96	79
235 067	Simmozheim	775	18	464	390	32	32	279	80	58	56	85
001	Simmozheim	775	18	464	390	32	32	279	80	58	56	85
235 073	Unterreichenbach	1 003	13	686	659	7	29	288	53	60	71	104
001	Unterreichenbach	755	11	510	499	4	26	219	38	44	52	85
002	Kapfenhardt	248	2	176	160	3	3	69	15	16	19	19
235 079	Wildbad/Schwarzw.,St.	4 861	80	3 414	2 951	225	189	1 258	278	393	202	385
001	Wildbad	2 495	28	1 813	1 433	209	124	558	105	230	64	159
002	Sprollenhaus	395	12	286	271	3	6	103	12	16	33	42
003	Aichelberg	153	4	85	62	3	1	67	3	4	35	25
004	Calmbach	1 818	36	1 230	1 185	10	58	530	158	143	70	159
235 080	Wildberg, Stadt	3 163	80	2 194	2 065	6	92	877	130	189	218	340
001	Wildberg	1 358	18	1 034	990	2	33	291	65	97	38	91
002	Schönbronn	200	8	105	94	—	13	82	9	9	20	44
003	Effringen	492	13	335	312	2	7	150	18	25	33	74
004	Gültlingen	599	30	404	376	2	18	177	21	30	61	65
005	Sulz am Eck	514	11	316	293	—	21	177	17	28	66	66
	Calw	55 606	1 053	37 127	33 479	1 625	2 210	16 269	3 442	4 129	3 399	5 299
236	Enzkreis											
236 004	Birkenfeld	3 763	70	2 527	2 335	143	209	1 027	242	250	199	336
001	Birkenfeld	2 936	38	2 006	1 842	143	180	750	185	204	137	224
002	Gräfenhausen	827	32	521	493	—	29	277	57	46	62	112
236 011	Eisingen	1 603	30	1 260	1 235	1	54	289	39	109	61	80
001	Eisingen	1 603	30	1 260	1 235	1	54	289	39	109	61	80
236 013	Engelsbrand	1 473	33	1 106	1 069	8	43	324	63	85	61	115
001	Engelsbrand	581	10	413	393	4	18	150	34	36	31	49
002	Grunbach	587	17	450	438	2	23	114	21	30	20	43
003	Salmbach	305	6	243	238	2	2	60	8	19	10	23
236 019	Friolzheim	1 132	36	851	810	5	50	231	87	62	32	50
001	Friolzheim	1 132	36	851	810	5	50	231	87	62	32	50
236 025	Heimsheim, Stadt	1 620	37	1 204	1 145	9	65	351	82	81	77	111
001	West und Süd	766	8	555	542	6	26	185	47	43	38	57
002	Ost	854	29	649	603	3	39	166	35	38	39	54
236 028	Illingen	2 526	69	1 598	1 283	45	97	831	152	268	197	214
001	Illingen	2 192	55	1 404	1 102	41	87	701	141	255	143	162
002	Schützlingen	334	14	194	181	4	10	130	11	13	54	52
236 030	Ispringen	2 539	70	1 746	1 698	11	121	672	186	223	92	171
001	Ispringen	2 539	70	1 746	1 698	11	121	672	186	223	92	171
236 074	Kämpfelbach	2 169	43	1 364	1 274	6	112	693	124	238	105	226
001	Ersingen	1 292	25	777	729	—	68	447	79	166	62	140
002	Bilfingen	877	18	587	545	6	44	246	45	72	43	86

Noch: 4. **Bewohnte Wohneinheiten in Gebäuden in den Gemeindeteilen Baden-Württembergs am 25. Mai 1987 nach Heizungs- und Brennstoffart**

Schl.-Nr.	Gemeinde Gemeindeteil	Bewohnte Wohn- einheiten in Gebäuden		Davon (Sp. 1) mit								
		ins- gesamt	darunter zusätzlich beheizt durch Sonnen- energie, Wärme- pumpe	Fern-, Block-, Zentralheizung			Etagen- heizung	Einzel- oder Mehrraumöfen				
				zusammen	darunter Block-, Zentral- heizung betrieben mit			zusammen	davon beheizt mit			2 und mehr Energie- arten
					1 Energieart							
					Heizöl	Gas oder Strom			Kohle, Holz usw.			
1	2	3	4	5	6	7	8	9	10	11		
236 070	Keltern	3 152	90	2 155	1 989	35	124	873	145	243	166	319
001	Dietlingen	1 420	50	972	871	20	62	386	89	107	70	120
002	Ellmendingen	818	25	566	530	7	33	219	24	60	46	89
003	Weiler	493	7	344	331	4	20	129	18	41	16	54
004	Niebelsbach	313	7	207	194	2	6	100	10	28	18	44
005	Dietenhausen	108	1	66	63	2	3	39	4	7	16	12
236 031	Kieselbronn	910	16	629	601	4	34	247	30	40	79	98
001	Kieselbronn	910	16	629	601	4	34	247	30	40	79	98
236 033	Knittlingen, Stadt	2 254	48	1 254	1 170	3	127	873	187	156	210	320
001	Knittlingen	1 551	23	839	780	3	93	619	161	95	124	239
002	Kleinvillars	157	14	107	104	—	6	44	4	11	14	15
003	Freudenstein-Hohenkl.	546	11	308	286	—	28	210	22	50	72	66
236 076	Königsbach-Stein	3 253	46	2 043	1 927	18	134	1 076	207	319	266	284
001	Königsbach	1 804	24	1 124	1 051	15	82	598	119	156	181	142
002	Stein	1 449	22	919	876	3	52	478	88	163	85	142
236 038	Maulbronn, Stadt	2 208	58	1 190	1 088	20	125	893	220	253	172	248
001	Maulbronn	1 491	30	832	776	13	77	582	184	151	93	154
002	Schmie	249	8	130	110	4	16	103	11	23	30	39
003	Zaisersweiher	468	20	228	202	3	32	208	25	79	49	55
236 039	Mönsheim	869	9	543	441	25	48	278	42	116	41	79
010	Mönsheim	869	9	543	441	25	48	278	42	116	41	79
236 040	Mühlacker, Stadt	9 493	110	5 082	3 515	1 168	610	3 801	728	1 472	620	981
111	Mühlacker	4 005	35	2 266	1 394	640	246	1 493	346	557	219	371
112	Dürrmenz	1 467	19	913	618	273	102	452	70	161	75	146
123	Lomersheim	1 006	14	442	381	13	62	502	112	239	61	90
134	Enzberg	1 419	19	701	426	240	133	585	108	243	79	155
145	Mühlhausen	371	2	170	151	—	21	180	16	56	45	63
156	Großglattbach	433	10	243	222	—	19	171	16	30	68	57
167	Lienzingen	792	11	347	323	2	27	418	60	186	73	99
236 043	Neuenbürg, Stadt	2 877	56	1 867	1 807	36	135	875	211	225	145	294
001	Neuenbürg	1 645	33	1 034	1 005	23	89	522	175	119	80	148
002	Arnbach	663	12	471	456	5	19	173	19	54	26	74
003	Dennach	283	—	166	155	6	20	97	9	28	17	43
004	Waldrennach	286	11	196	191	2	7	83	8	24	22	29
236 044	Neuhausen	1 684	41	1 023	967	5	78	583	89	223	84	187
001	Neuhausen	560	16	366	338	3	41	153	28	30	26	69
002	Hamberg	317	6	200	196	—	13	104	13	9	31	51
003	Schellbronn	504	10	227	215	1	18	259	31	167	17	44
004	Steinegg	303	9	230	218	1	6	67	17	17	10	23
236 073	Neulingen	1 728	24	1 225	1 171	9	37	466	73	92	129	172
001	Bauschlott	703	11	553	530	7	13	137	29	29	33	46
002	Göbrichen	681	10	451	438	2	18	212	29	45	53	85
003	Nußbaum	344	3	221	203	—	6	117	15	18	43	41
236 046	Niefern-Öschelbronn	3 790	57	2 508	2 208	256	209	1 073	266	302	158	347
001	Niefern	2 788	35	1 813	1 539	249	185	790	202	244	101	243
002	Öschelbronn	1 002	22	695	669	7	24	283	64	58	57	104
236 075	Ölbronn-Dürrn	1 050	24	587	554	3	61	402	60	91	124	127
001	Ölbronn	538	8	296	279	—	32	210	32	54	53	71
002	Dürrn	512	16	291	275	3	29	192	28	37	71	56
236 050	Ötisheim	1 607	35	990	501	455	102	515	83	151	110	171
001	Ötisheim	847	20	449	226	207	60	338	51	94	77	116
002	Außengebiete	760	15	541	275	248	42	177	32	57	33	55

Noch: 4. **Bewohnte Wohneinheiten in Gebäuden in den Gemeindeteilen Baden-Württembergs am 25. Mai 1987 nach Heizungs- und Brennstoffart**

Schl.-Nr.	Gemeinde Gemeindeteil	Bewohnte Wohn- einheiten in Gebäuden		Davon (Sp. 1) mit								
		ins- gesamt	darunter zusätzlich beheizt durch Sonnen- energie, Wärme- pumpe	Fern-, Block-, Zentralheizung			Etagen- heizung	Einzel- oder Mehrraumöfen				
				zusammen	darunter Block-, Zentral- heizung betrieben mit			zusammen	davon beheizt mit			
					Heizöl	Gas			1 Energieart		2 und mehr Energie- arten	
									Heizöl	Gas oder Strom		Kohle, Holz usw.
		1	2	3	4	5	6	7	8	9	10	11
236 071	Remchingen	3 499	85	2 166	2 055	19	214	1 119	242	296	242	339
001	Wilferdingen	1 308	39	728	698	7	77	503	107	121	108	167
002	Singen	1 189	22	785	748	8	69	335	80	88	72	95
003	Nöttingen	1 002	24	653	609	4	68	281	55	87	62	77
236 061	Sternenfels	874	20	528	501	4	23	323	58	62	87	116
001	Sternenfels	597	15	368	355	3	13	216	51	47	48	70
002	Diefenbach	277	5	160	146	1	10	107	7	15	39	46
236 072	Straubenhardt	3 264	90	2 205	2 110	26	135	924	177	156	231	360
001	Feldrennach	505	11	336	317	6	21	148	32	21	42	53
002	Pfinzweiler	274	5	178	168	1	15	81	11	12	26	32
003	Ottenhausen	471	9	291	277	5	16	164	27	35	35	67
004	Schwann	766	32	536	527	3	33	197	37	45	42	73
005	Conweiler	804	28	569	542	10	34	201	49	24	40	88
006	Langenalb	444	5	295	279	1	16	133	21	19	46	47
236 062	Tiefenbronn	1 690	59	1 224	1 166	6	46	420	96	96	86	142
001	Tiefenbronn	800	28	553	532	2	20	227	51	42	51	83
002	Mühlhausen	499	9	375	358	2	12	112	28	38	18	28
003	Lehningen	391	22	296	276	2	14	81	17	16	17	31
236 065	Wiernsheim	1 826	39	1 051	973	7	62	713	90	250	165	208
001	Wiernsheim	912	15	510	479	2	32	370	46	169	69	86
002	Pinache	347	10	211	198	3	8	128	28	28	32	40
003	Serres	217	5	137	121	1	9	71	6	25	13	27
004	Iptingen	350	9	193	175	1	13	144	10	28	51	55
236 067	Wimsheim	799	30	496	442	9	34	269	42	118	38	71
001	Wimsheim	799	30	496	442	9	34	269	42	118	38	71
236 068	Wurmberg	809	25	475	445	3	32	302	40	91	62	109
001	Wurmberg	598	18	350	324	—	29	219	30	62	50	77
002	Neubärental	211	7	125	121	3	3	83	10	29	12	32
	Enzkreis	64 461	1 350	40 897	36 480	2 339	3 121	20 443	4 061	6 068	4 039	6 275
237	Freudenstadt											
237 002	Alpirsbach, Stadt	2 576	40	1 559	1 344	93	123	894	149	190	217	338
001	Alpirsbach	1 293	12	822	740	57	61	410	93	121	58	138
002	Rötenbach	416	4	223	189	29	27	166	36	31	34	65
003	Ehlenbogen	141	5	84	61	—	7	50	7	11	13	19
004	Peterzell	254	2	147	125	3	9	98	10	11	35	42
005	Reinerzau	144	1	88	59	2	3	53	1	6	27	19
006	Reutin	207	11	134	124	2	12	61	2	8	22	29
007	Römlinsdorf	121	5	61	46	—	4	56	—	2	28	26
237 075	Bad Rippoldsau-Schapb.	890	9	732	562	42	19	139	4	35	57	43
001	Schapbach	477	2	363	269	7	12	102	2	25	44	31
002	Bad Rippoldsau	413	7	369	293	35	7	37	2	10	13	12
237 004	Baiersbronn	6 921	169	5 014	4 805	11	206	1 701	239	557	381	524
001	Baiersbronn	2 450	35	1 801	1 771	—	84	565	125	165	110	165
003	Mitteltal	861	14	579	529	3	27	255	19	54	78	104
004	Obertal	829	12	658	624	2	10	161	23	65	28	45
005	Tonbach	448	7	360	351	—	8	80	7	22	21	30
006	Friedrichstal	154	—	45	43	—	8	101	31	10	17	43
007	Röt	249	4	185	160	—	5	59	7	11	21	20
008	Huzenbach	269	8	204	196	1	12	53	7	7	17	22
009	Schwarzenberg	132	2	103	100	—	8	21	—	5	9	7
010	Schönmünzsch	279	11	219	216	1	13	47	5	26	9	7
011	Schönmünz	72	—	39	36	—	2	31	—	2	14	15
012	Klosterreichenbach	1 178	76	821	779	4	29	328	15	190	57	66

Noch: **4. Bewohnte Wohneinheiten in Gebäuden in den Gemeindeteilen Baden-Württembergs am 25. Mai 1987 nach Heizungs- und Brennstoffart**

Schl.-Nr.	Gemeinde Gemeindeteil	Bewohnte Wohn- einheiten in Gebäuden		Davon (Sp. 1) mit								
		ins- gesamt	darunter zusätzlich beheizt durch Sonnen- energie, Wärme- pumpe	Fern-, Block-, Zentralheizung			Etagen- heizung	Einzel- oder Mehrraumöfen				
				zusammen	darunter Block-, Zentral- heizung betrieben mit			zusammen	davon beheizt mit			2 und mehr Energie- arten
									1 Energieart			
					Heizöl	Gas			Heizöl	Gas oder Strom	Kohle, Holz usw.	
1	2	3	4	5	6	7	8	9	10	11		
237 008	Betzweiler-Wälde	523	13	314	284	7	27	182	16	26	60	80
001	Betzweiler	346	8	198	180	7	22	126	10	21	43	52
002	Wälde	177	5	116	104	—	5	56	6	5	17	28
237 019	Dornstetten, Stadt	2 288	34	1 769	1 714	5	86	433	89	57	94	193
001	Dornstetten	1 328	16	1 060	1 031	2	52	216	69	26	25	96
002	Aach	469	14	325	316	1	25	119	13	25	31	50
003	Hallwangen	491	4	384	367	2	9	98	7	6	38	47
237 024	Empfingen	984	19	567	530	1	41	376	42	59	110	165
001	Empfingen	842	18	492	458	1	35	315	41	52	85	137
002	Wiesenstetten	108	1	52	50	—	6	50	1	5	19	25
003	Dommelsberg	34	—	23	22	—	—	11	—	2	6	3
237 027	Eutingen im Gäu	1 392	9	880	802	8	31	481	55	106	130	190
001	Eutingen	490	—	296	267	2	13	181	28	20	58	75
002	Göttelfingen	228	4	149	127	3	2	77	7	15	27	28
003	Rohrdorf	218	1	154	137	2	3	61	5	18	18	20
004	Weitingen	456	4	281	271	1	13	162	15	53	27	67
237 028	Freudenstadt, Stadt	10 284	85	7 502	5 643	1 380	763	2 019	299	654	420	646
001	Freudenstadt	7 218	29	5 143	3 542	1 369	653	1 422	219	554	229	420
002	Dietersweiler-Lauterb.	824	18	611	580	2	30	183	29	32	40	82
003	Grüntal u. Frutenhof	290	9	192	186	—	7	91	6	12	32	41
004	Igelsberg	90	—	50	38	—	5	35	2	3	19	11
005	Kniebis	697	8	629	460	7	17	51	11	9	13	18
006	Musbach	249	9	170	156	—	10	69	8	6	38	17
007	Wittlensweiler	895	11	690	666	2	40	165	24	38	47	56
008	Zwieselberg	21	1	17	15	—	1	3	—	—	2	1
237 030	Glatten	850	22	593	542	1	52	205	24	18	88	75
001	Glatten	682	16	495	458	1	33	154	24	14	59	57
002	Böfingen	88	4	58	47	—	13	17	—	2	10	5
003	Neunack	80	2	40	37	—	6	34	—	2	19	13
237 032	Grömbach	186	1	106	90	—	4	76	6	6	36	28
001	Grömbach	186	1	106	90	—	4	76	6	6	36	28
237 040	Horb am Neckar, Stadt	7 716	187	4 647	4 011	101	273	2 796	475	518	728	1 075
001	Horb am Neckar	1 911	10	1 222	859	70	83	606	195	95	126	190
002	Ahldorf	247	7	140	134	—	8	99	7	15	30	47
003	Altheim	471	13	315	297	1	13	143	17	28	42	56
004	Betra	332	2	155	140	1	9	168	11	27	50	80
005	Bildechingen	627	57	519	443	4	4	104	9	32	24	39
006	Bittelbronn	173	4	90	84	—	3	80	12	11	28	29
007	Dettensee	138	1	68	61	1	6	64	5	5	14	40
008	Dettingen	549	15	338	302	—	27	184	24	37	45	78
009	Dettlingen	101	2	45	36	5	4	52	5	4	12	31
010	Dießen	160	3	85	72	1	5	70	1	10	36	23
011	Grünmettstetten	222	3	112	109	—	2	108	5	14	31	58
012	Ihlingen	143	2	90	81	—	—	53	6	30	3	14
013	Isenburg	122	—	62	61	—	3	57	3	10	15	29
014	Mühlen	328	8	140	126	1	38	150	18	37	40	55
015	Mühringen	308	15	147	141	1	10	151	35	23	39	54
016	Nordstetten	691	11	471	443	12	25	195	34	38	57	66
017	Obertalheim	413	12	237	229	—	5	171	23	37	39	72
018	Rexingen	419	3	194	183	4	18	207	51	46	55	55
019	Untertalheim	361	19	217	210	—	10	134	14	19	42	59
237 045	Loßburg	2 155	29	1 526	1 340	60	79	550	71	132	199	148
001	Loßburg	716	18	569	517	37	23	124	33	13	39	39
002	Rodt	398	4	311	285	16	13	74	18	8	24	24
003	Lombach	216	3	149	137	3	10	57	2	12	22	21
004	Schömberg	144	1	87	67	4	9	48	—	2	31	15
005	Sterneck	106	1	67	53	—	4	35	1	3	18	13

Noch: **4. Bewohnte Wohneinheiten in Gebäuden in den Gemeindeteilen Baden-Württembergs am 25. Mai 1987 nach Heizungs- und Brennstoffart**

Schl.-Nr.	Gemeinde Gemeindeteil	Bewohnte Wohn- einheiten in Gebäuden		Davon (Sp. 1) mit								
		ins- gesamt	darunter zusätzlich beheizt durch Sonnen- energie, Wärme- pumpe	Fern-, Block-, Zentralheizung			Etagen- heizung	Einzel- oder Mehrraumöfen				
				zusammen	darunter Block-, Zentral- heizung betrieben mit			zusammen	davon beheizt mit			2 und mehr Energie- arten
					1 Energieart							
					Heizöl	Gas oder Strom			Kohle, Holz usw.			
1	2	3	4	5	6	7	8	9	10	11		
noch: Loßburg												
006	Vierundzwanzig Höfe	95	1	61	33	—	3	31	—	—	21	10
007	Wittendorf	480	1	282	248	—	17	181	17	94	44	26
237 054	Pfalzgrafenweiler	1 939	60	1 376	1 317	4	76	487	76	59	142	210
001	Pfalzgrafenweiler	1 243	38	928	904	3	46	269	62	39	67	101
002	Edelweiler	70	—	38	35	—	4	28	—	5	11	12
003	Bösingen	239	12	154	145	—	15	70	6	7	16	41
004	Durrweiler	99	—	50	44	—	3	46	4	6	11	25
005	Herzogweiler	183	8	142	134	1	2	39	3	1	15	20
006	Kälberbronn	70	1	45	40	—	1	24	—	1	16	7
007	Neu-Nuifra	35	1	19	15	—	5	11	1	—	6	4
237 061	Schopfloch	653	12	381	351	2	27	245	20	16	100	109
001	Schopfloch	370	9	221	212	—	15	134	14	11	46	63
002	Oberifflingen	173	—	98	90	—	7	68	6	4	31	27
003	Unterifflingen	110	3	62	49	2	5	43	—	1	23	19
237 073	Seewald	751	7	494	428	—	9	248	16	51	102	79
001	Besenfeld	399	4	305	280	—	8	86	13	11	27	35
002	Göttelfingen	200	3	129	100	—	1	70	2	13	32	23
003	Erzgrube	80	—	33	30	—	—	47	—	27	9	11
004	Hochdorf	72	—	27	18	—	—	45	1	—	34	10
237 074	Waldachtal	1 902	32	1 209	1 169	7	56	637	104	139	141	253
001	Lützenhardt	542	3	345	338	1	13	184	45	38	33	68
002	Salzstetten	549	9	366	351	5	13	170	18	35	38	79
003	Turnlingen	326	12	245	240	1	10	71	7	7	8	49
004	Hörschweiler	164	2	117	112	—	4	43	1	4	15	23
005	Cresbach	321	6	136	128	—	16	169	33	55	47	34
237 072	Wörnersberg	57	—	34	26	—	2	21	3	2	9	7
001	Wörnersberg	57	—	34	26	—	2	21	3	2	9	7
	Freudenstadt	42 067	728	28 703	24 958	1 722	1 874	11 490	1 688	2 625	3 014	4 163
	Region Nordschwarzwald	212 098	3 340	140 799	111 279	12 148	10 552	60 747	11 160	19 336	11 771	18 480
	Regierungsbezirk Karlsruhe	1 041 998	10 398	688 645	464 315	110 977	59 646	293 707	65 088	103 177	46 023	79 419

Noch: 4. **Bewohnte Wohneinheiten in Gebäuden in den Gemeindeteilen Baden-Württembergs am 25. Mai 1987 nach Heizungs- und Brennstoffart**

Schl.-Nr.	Gemeinde Gemeindeteil	Bewohnte Wohn- einheiten in Gebäuden		Davon (Sp. 1) mit									
		ins- gesamt	darunter zusätzlich beheizt durch Sonnen- energie, Wärme- pumpe	Fern-, Block-, Zentralheizung			Etagen- heizung	Einzel- oder Mehrraumöfen					
				zusammen	darunter Block-, Zentral- heizung betrieben mit			zusammen	davon beheizt mit				
					1 Energieart				2 und mehr Energie- arten				
					Heizöl	Gas				Heizöl	Gas oder Strom	Kohle, Holz usw.	
		1	2	3	4	5	6	7	8	9	10	11	

Regierungsbezirk Freiburg

Region Südlicher Oberrhein

Stadtkreis												
311 000	Freiburg im Breisg.,St.	86 422	321	61 427	33 501	18 915	7 470	17 525	1 874	8 814	2 738	4 099
111	Altstadt-Mitte	2 360	3	1 768	1 153	578	152	440	55	271	46	68
112	Altstadt-Ring	1 626	–	898	591	298	186	542	100	255	75	112
120	Neuburg	2 377	9	1 811	999	572	190	376	45	199	40	92
211	Herdern-Süd	2 619	7	1 641	1 008	604	386	592	80	288	68	156
212	Herdern-Nord	3 008	12	2 119	1 463	616	334	555	57	314	51	133
220	Zähringen	3 758	22	2 997	1 715	1 174	271	490	62	241	80	107
231	Brühl-Güterbahnhof	2 886	3	1 117	690	252	660	1 109	68	620	135	286
232	Brühl-Industriegebiet	271	1	223	119	76	17	31	3	18	3	7
240	Hochdorf	875	10	691	521	154	24	160	20	74	32	34
310	Waldsee	2 193	6	1 647	832	775	236	310	37	176	32	65
320	Littenweiler	2 830	18	2 420	1 714	651	127	283	45	140	27	71
330	Ebnet	993	4	722	594	102	36	235	29	86	60	60
340	Kappel	1 010	2	778	505	252	31	201	19	86	45	51
410	Oberau	3 589	4	2 074	1 151	793	633	882	108	493	91	190
421	Oberwiehre	3 195	6	1 662	960	684	634	899	128	441	110	220
422	Mittelwiehre	2 251	3	1 226	944	279	378	647	95	305	80	167
423	Unterviehre-Nord	2 191	–	1 333	1 007	308	284	574	75	308	74	117
424	Unterviehre-Süd	3 431	14	3 074	1 801	1 176	170	187	25	84	32	46
430	Günterstal	690	9	459	273	178	38	193	34	85	38	36
511	Stühlinger-Beurbarung	1 214	–	153	87	56	375	686	57	331	141	157
512	Stühlinger-Eschholz	3 633	–	2 441	824	736	419	773	76	445	92	160
513	Alt-Stühlinger	4 229	1	2 187	1 096	806	531	1 511	137	791	203	380
521	Mooswald-West	1 720	10	1 248	693	485	78	394	32	175	70	117
522	Mooswald-Ost	1 774	–	855	530	268	199	720	62	374	118	166
531	Betzenhsn.-Bischofsfl.	4 192	4	3 704	2 497	976	67	421	26	228	45	122
532	Alt-Betzenhausen	1 769	17	1 628	489	1 058	55	86	9	39	21	17
540	Landwasser	3 116	–	3 085	1 162	475	3	28	3	23	2	–
550	Lehen	871	15	683	412	257	85	103	17	31	26	29
560	Waltershofen	614	12	418	275	118	18	178	14	56	45	63
570	Mundenhof	21	–	6	6	–	–	15	1	1	6	7
611	Haslach-Egerten	3 287	2	2 123	1 566	458	235	929	55	496	159	219
612	Haslach-Gartenstadt	3 291	6	1 780	535	945	184	1 327	117	528	395	287
613	Haslach-Schildacker	416	–	254	128	126	17	145	10	86	19	30
614	Haslach-Haid	1 395	11	1 066	481	539	67	262	30	137	40	55
615	Haslach-Weingarten	4 889	7	4 770	651	138	20	99	6	24	58	11
620	Sankt Georgen	4 913	51	3 990	2 249	1 440	261	662	96	310	97	159
630	Opfingen	1 356	22	1 071	851	196	28	257	12	152	36	57
640	Tiengen	1 039	18	909	655	232	25	105	10	60	14	21
650	Munzingen	530	12	396	274	84	16	118	19	43	32	24
Landkreise												
315	Breisgau-Hochschwarzwald											
315 003	Au	430	9	342	315	3	6	82	23	26	21	12
001	Au	430	9	342	315	3	6	82	23	26	21	12
315 004	Auggen	778	16	593	520	61	11	174	21	26	56	71
001	Auggen	733	16	567	497	61	9	157	20	24	50	63
002	Zizingen	5	–	–	–	–	–	–	–	–	–	–
003	Richtberg	14	–	–	–	–	–	–	–	–	–	–
004	Hach	26	–	17	16	–	1	8	1	2	2	3
315 006	Bad Krozingen	5 072	54	4 337	3 044	1 232	170	565	78	221	104	162
001	Bad Krozingen	3 585	27	3 152	1 961	1 155	142	291	47	140	32	72
002	Biengen	414	2	322	249	69	3	89	11	21	30	27
003	Schlatt	153	2	109	106	1	13	31	1	16	6	8

Noch: 4. **Bewohnte Wohneinheiten in Gebäuden in den Gemeindeteilen Baden-Württembergs am 25. Mai 1987 nach Heizungs- und Brennstoffart**

Schl.-Nr.	Gemeinde Gemeindeteil	Bewohnte Wohn- einheiten in Gebäuden		Davon (Sp. 1) mit								
		ins- gesamt	darunter zusätzlich beheizt durch Sonnen- energie, Wärme- pumpe	Fern-, Block-, Zentralheizung			Etagen- heizung	Einzel- oder Mehrraumöfen				
				zusammen	darunter Block-, Zentral- heizung betrieben mit			zusammen	davon beheizt mit			
					1 Energieart				2 und mehr Energie- arten			
					Heizöl	Gas				Heizöl	Gas oder Strom	Kohle, Holz usw.
		1	2	3	4	5	6	7	8	9	10	11
noch: Bad Krozingen												
004	Hausen an der Möhlin	481	7	411	405	1	5	65	9	21	18	17
005	Tunsel	439	16	343	323	6	7	89	10	23	18	38
315 007	Badenweiler	1 738	14	1 438	842	574	62	238	31	88	53	66
001	Badenweiler	1 323	9	1 114	536	568	49	160	24	74	19	43
002	Lipburg	164	2	128	117	4	10	26	1	3	13	9
003	Schweighof	251	3	196	189	2	3	52	6	11	21	14
315 008	Ballrechten-Dottingen	627	5	508	364	127	19	100	9	36	13	42
001	Ballrechten	230	1	179	116	56	8	43	6	16	6	15
002	Dottingen	397	4	329	248	71	11	57	3	20	7	27
315 013	Bötzingen	1 676	17	1 282	1 065	192	24	370	87	61	85	137
001	Bötzingen	1 676	17	1 282	1 065	192	24	370	87	61	85	137
315 014	Bollschweil	721	8	559	488	26	10	152	17	38	41	56
001	Bollschweil	721	8	559	488	26	10	152	17	38	41	56
315 015	Breisach am Rhein, St.	3 715	27	2 571	1 500	1 016	212	932	157	298	132	345
001	Breisach am Rhein	2 510	17	1 664	875	768	184	662	129	225	66	242
002	Gündlingen	448	7	333	226	97	10	105	8	22	20	55
003	Niederrimsingen	337	–	262	165	91	7	68	4	29	14	21
004	Oberrimsingen	420	3	312	234	60	11	97	16	22	32	27
315 016	Breitnau	540	2	412	275	65	7	121	7	11	85	18
001	Breitnau	540	2	412	275	65	7	121	7	11	85	18
315 020	Buchenbach	984	16	772	672	28	28	184	10	43	76	55
001	Buchenbach	528	7	428	388	28	13	87	7	20	22	38
002	Falkensteig	65	–	41	30	–	3	21	1	3	16	1
003	Unteribental	222	5	188	175	–	5	29	–	10	13	6
004	Wagensteig	169	4	115	79	–	7	47	2	10	25	10
315 022	Buggingen	1 117	23	687	458	204	69	361	43	102	83	133
001	Buggingen	786	13	480	303	162	61	245	32	77	51	85
002	Seefeldten	331	10	207	155	42	8	116	11	25	32	48
315 028	Ebringen	786	8	590	357	221	15	181	8	62	58	53
001	Ebringen	786	8	590	357	221	15	181	8	62	58	53
315 131	Ehrenkirchen	2 141	47	1 603	1 280	247	57	481	51	123	146	161
001	Kirchhofen	773	22	590	405	162	23	160	12	48	46	54
002	Ehrenstetten	684	7	482	363	84	21	181	19	34	58	70
003	Offnadingen	159	4	123	119	–	3	33	4	12	13	4
004	Scherzingen	88	4	52	51	–	5	31	4	6	9	12
005	Norsingen	437	10	356	342	1	5	76	12	23	20	21
315 030	Eichstetten	895	27	635	549	19	22	238	19	49	81	89
001	Eichstetten	895	27	635	549	19	22	238	19	49	81	89
315 031	Eisenbach (Hochschw.)	889	29	675	601	32	20	194	14	19	85	76
001	Eisenbach	498	14	409	387	18	8	81	8	8	24	41
002	Bubenbach	142	4	117	94	7	1	24	1	5	8	10
003	Oberbränd	162	11	107	90	6	8	47	3	4	22	18
004	Schollach	87	–	42	30	1	3	42	2	2	31	7
315 033	Eschbach	441	8	342	248	83	9	90	12	20	23	35
001	Eschbach	441	8	342	248	83	9	90	12	20	23	35
315 037	Feldberg (Schwarzwald)	1 081	7	846	817	8	31	204	29	68	51	56
001	Altglashütten	295	3	231	224	4	6	58	8	15	18	17
002	Bärental	108	1	77	71	–	4	27	1	2	14	10
003	Feldberg	187	–	147	143	1	7	33	5	17	4	7
004	Falkau	491	3	391	379	3	14	86	15	34	15	22

Noch: 4. **Bewohnte Wohneinheiten in Gebäuden in den Gemeindeteilen Baden-Württembergs am 25. Mai 1987 nach Heizungs- und Brennstoffart**

Schl.-Nr.	Gemeinde Gemeindeteil	Bewohnte Wohn- einheiten in Gebäuden		Davon (Sp. 1) mit								
		ins- gesamt	darunter zusätzlich beheizt durch Sonnen- energie, Wärme- pumpe	Fern-, Block-, Zentralheizung			Etagen- heizung	Einzel- oder Mehrraumöfen				
				zusammen	darunter Block-, Zentral- heizung betrieben mit			zusammen	davon beheizt mit			
					1 Energieart				2 und mehr Energie- arten			
					Heizöl	Gas				Heizöl	Gas oder Strom	Kohle, Holz usw.
1	2	3	4	5	6	7	8	9	10	11		
315 039	Friedenweiler	699	8	609	567	14	22	68	5	8	34	21
001	Rötenbach	446	6	379	338	13	17	50	1	3	27	19
002	Friedenweiler	253	2	230	229	1	5	18	4	5	7	2
315 041	Glottertal	925	10	699	634	10	23	203	12	29	109	53
200	Föhrental	118	1	89	73	—	3	26	1	1	18	6
300	Oberglottertal	199	6	139	115	5	7	53	1	4	38	10
400	Ohrensbach	266	3	224	211	—	5	37	1	6	20	10
500	Unterglottertal	342	—	247	235	5	8	87	9	18	33	27
315 043	Gottenheim	824	15	651	385	244	19	154	10	48	35	61
001	Gottenheim	824	15	651	385	244	19	154	10	48	35	61
315 047	Gundelfingen	4 642	24	4 221	3 188	996	57	364	53	139	91	81
001	Gundelfingen	4 091	16	3 748	2 793	935	49	294	43	114	69	68
002	Wildtal	551	8	473	395	61	8	70	10	25	22	13
315 048	Hartheim	1 081	21	864	828	10	14	203	22	35	77	69
001	Hartheim	689	9	562	537	8	6	121	17	26	43	35
002	Feldkirch	158	6	132	130	—	3	23	3	4	6	10
003	Bremgarten	234	6	170	161	2	5	59	2	5	28	24
315 050	Heitersheim, Stadt	1 537	26	1 163	754	385	51	323	67	74	47	135
001	Heitersheim	1 402	23	1 066	688	359	49	287	65	67	41	114
002	Gallenweiler	135	3	97	66	26	2	36	2	7	6	21
315 051	Heuweiler	308	14	234	217	4	11	63	7	24	19	13
001	Heuweiler	308	14	234	217	4	11	63	7	24	19	13
315 052	Hinterzarten	869	4	737	605	111	10	122	19	22	58	23
001	Hinterzarten	869	4	737	605	111	10	122	19	22	58	23
315 056	Horben	303	4	223	182	2	7	73	2	26	38	7
001	Horben	303	4	223	182	2	7	73	2	26	38	7
315 059	Ihringen	1 814	27	1 354	918	388	41	419	62	93	101	163
001	Ihringen	1 471	23	1 096	738	329	38	337	57	73	72	135
002	Wasenweiler	343	4	258	180	59	3	82	5	20	29	28
315 064	Kirchzarten	3 270	30	2 795	1 927	811	66	409	31	172	88	118
001	Kirchzarten	2 151	23	1 782	1 364	376	58	311	26	138	60	87
002	Burg	798	4	731	326	400	7	60	2	21	15	22
003	Zarten	321	3	282	237	35	1	38	3	13	13	9
315 068	Lenzkirch	2 421	103	1 997	1 908	30	34	390	36	101	140	113
001	Lenzkirch	1 527	33	1 280	1 228	23	24	223	25	75	65	58
002	Saig	425	9	374	355	4	4	47	4	5	22	16
003	Kappel	404	61	305	298	1	2	97	7	19	39	32
004	Raitenbuch	65	—	38	27	2	4	23	—	2	14	7
315 070	Löffingen, Stadt	2 500	39	1 954	1 834	39	43	503	72	56	178	197
001	Löffingen u. Seppenh.	1 308	18	1 044	997	26	18	246	46	33	68	99
002	Göschweiler	171	4	131	110	6	1	39	3	—	24	12
003	Bachheim	126	5	78	71	—	5	43	6	2	18	17
004	Unadingen	260	9	177	159	2	8	75	5	11	23	36
005	Dittishausen	468	2	421	411	1	3	44	5	5	20	14
006	Reiselfingen	167	1	103	86	4	8	56	7	5	25	19
315 132	March	3 067	44	2 520	2 324	155	49	498	71	187	91	149
001	Buchheim	971	17	788	753	27	18	165	31	70	20	44
002	Hugstetten	982	20	816	701	98	14	152	17	66	24	45
003	Holzhausen	658	3	550	547	—	8	100	4	31	29	36
004	Neuershausen	456	4	366	323	30	9	81	19	20	18	24

Noch: 4. **Bewohnte Wohneinheiten in Gebäuden in den Gemeindeteilen Baden-Württembergs am 25. Mai 1987 nach Heizungs- und Brennstoffart**

Schl.-Nr.	Gemeinde Gemeindeteil	Bewohnte Wohn- einheiten in Gebäuden		Davon (Sp. 1) mit								
		ins- gesamt	darunter zusätzlich beheizt durch Sonnen- energie, Wärme- pumpe	Fern-, Block-, Zentralheizung			Etagen- heizung	Einzel- oder Mehrraumöfen				
				zusammen	darunter Block-, Zentral- heizung betrieben mit			zusammen	davon beheizt mit			2 und mehr Energie- arten
					1 Energieart							
					Heizöl	Gas oder Strom			Kohle, Holz usw.			
1	2	3	4	5	6	7	8	9	10	11		
315 072	Merdingen	742	8	529	410	99	24	189	13	43	60	73
001	Merdingen	742	8	529	410	99	24	189	13	43	60	73
315 073	Merzhausen	1 835	21	1 669	1 085	560	26	140	24	56	18	42
001	Becherwald	905	9	818	472	333	9	78	18	22	14	24
002	Dorf	930	12	851	613	227	17	62	6	34	4	18
315 074	Müllheim, Stadt	5 676	95	4 288	2 844	1 352	246	1 142	163	316	263	400
001	Oberstadt	2 282	22	1 845	1 034	786	122	315	52	99	62	102
002	Unterstadt	1 619	25	1 173	856	309	96	350	67	125	41	117
011	Niederweiler	443	9	368	217	147	15	60	3	17	19	21
012	Vögisheim	285	15	211	185	23	5	69	9	14	20	26
013	Zunzingen	68	2	41	38	1	1	26	–	5	7	14
014	Feldberg	216	9	141	105	4	4	71	10	3	43	15
015	Hügelheim	288	6	195	117	73	1	92	7	17	13	55
016	Britzingen	370	6	253	235	9	2	115	11	28	42	34
017	Dattingen	105	1	61	57	–	–	44	4	8	16	16
315 130	Münstertal/Schwarzw.	1 633	26	1 329	1 097	120	26	278	15	61	128	74
001	Untermünstertal	1 206	20	981	818	107	18	207	13	53	88	53
002	Obermünstertal	427	6	348	279	13	8	71	2	8	40	21
315 076	Neuenburg am Rhein,St.	2 942	52	2 308	1 985	266	54	580	99	182	126	173
001	Neuenburg am Rhein-1	1 972	41	1 552	1 339	175	41	379	72	128	75	104
002	Zienken	175	4	133	118	7	1	41	4	13	7	17
003	Grißheim	368	3	254	244	2	8	106	16	32	26	32
004	Steinenstadt	427	4	369	284	82	4	54	7	9	18	20
315 084	Oberried	895	16	631	567	–	22	242	15	61	110	56
001	Oberried	484	14	332	312	–	10	142	12	38	54	38
002	Hofsgrund	232	1	193	170	–	7	32	–	11	12	9
003	St. Wilhelm	70	1	48	38	–	2	20	–	3	12	5
004	Zastler	109	–	58	47	–	3	48	3	9	32	4
315 089	Pfaffenweiler	969	9	776	621	125	12	181	43	51	15	72
001	Pfaffenweiler	969	9	776	621	125	12	181	43	51	15	72
315 098	Schallstadt	1 877	48	1 474	1 104	328	41	362	53	92	79	138
001	Mengen	591	21	448	410	18	12	131	21	43	23	44
002	Schallstadt	541	15	432	280	141	15	94	18	19	20	37
003	Wolfenweiler	745	12	594	414	169	14	137	14	30	36	57
315 102	Schluchsee	1 506	22	1 095	1 035	10	27	384	11	210	103	60
001	Schluchsee	1 065	20	828	801	4	13	224	5	160	26	33
002	Blasiwald	129	–	68	58	1	10	51	1	8	32	10
003	Faulenfürst	116	–	70	64	2	3	43	3	24	9	7
004	Fischbach	131	2	80	80	–	1	50	1	16	27	6
005	Schönenbach	65	–	49	32	3	–	16	1	2	9	4
315 107	Sölden	329	9	297	278	3	4	28	–	6	10	12
001	Sölden	329	9	297	278	3	4	28	–	6	10	12
315 094	St. Märgen	655	12	524	423	6	11	120	4	14	75	27
001	Sankt Märgen	655	12	524	423	6	11	120	4	14	75	27
315 095	St. Peter	771	–	558	469	6	33	180	10	35	86	49
001	Sankt Peter	771	–	558	469	6	33	180	10	35	86	49
315 108	Staufen im Breisgau,St.	2 679	35	2 102	1 496	554	140	437	70	162	85	120
001	Staufen im Breisgau	2 239	28	1 766	1 263	482	132	341	64	141	55	81
002	Wettelbrunn	148	2	109	66	39	2	37	3	10	6	18
003	Grunern	292	5	227	167	33	6	59	3	11	24	21
315 109	Stegen	1 299	18	1 126	978	91	11	162	9	51	75	27
001	Stegen	719	12	646	541	89	5	68	3	28	26	11

Noch: 4. **Bewohnte Wohneinheiten in Gebäuden in den Gemeindeteilen Baden-Württembergs am 25. Mai 1987 nach Heizungs- und Brennstoffart**

Schl.-Nr.	Gemeinde Gemeindeteil	Bewohnte Wohn- einheiten in Gebäuden		Davon (Sp. 1) mit								
		ins- gesamt	darunter zusätzlich beheizt durch Sonnen- energie, Wärme- pumpe	Fern-, Block-, Zentralheizung			Etagen- heizung	Einzel- oder Mehrraumöfen				
				zusammen	darunter Block-, Zentral- heizung betrieben mit			zusammen	davon beheizt mit			
					Heizöl	Gas			1 Energieart			2 und mehr Energie- arten
									Heizöl	Gas oder Strom	Kohle, Holz usw.	
		1	2	3	4	5	6	7	8	9	10	11
noch: Stegen												
002	Eschbach	449	5	374	344	—	5	70	6	15	37	12
003	Wittental	131	1	106	93	2	1	24	—	8	12	4
315 111	Sulzburg, Stadt	910	11	670	390	263	49	191	22	57	42	70
001	Sulzburg	621	10	455	229	215	31	135	17	44	26	48
002	Laufen	289	1	215	161	48	18	56	5	13	16	22
315 113	Titisee-Neustadt, Stadt	4 429	51	3 270	2 917	265	134	1 025	259	160	270	336
001	Neustadt	3 195	40	2 296	2 067	205	107	792	236	136	126	294
002	Titisee	888	6	761	687	46	17	110	18	15	64	13
003	Rudenberg	61	2	31	26	2	1	29	2	4	22	1
004	Schwarzenbach	86	1	50	31	4	4	32	—	5	21	6
005	Walda	131	—	92	78	4	2	37	3	—	23	11
006	Langenordnach	68	2	40	28	4	3	25	—	—	14	11
315 115	Umkirch	1 988	104	1 858	1 185	652	15	115	17	53	21	24
000	Umkirch	1 988	104	1 858	1 185	652	15	115	17	53	21	24
315 133	Vogtsbg. i. Kaiserst., St.	1 873	44	1 289	1 191	15	21	563	50	110	148	255
001	Oberrotweil	506	8	341	314	6	3	162	18	26	46	72
002	Achkarren	249	6	154	132	6	10	85	6	23	22	34
003	Bickensohl	161	12	121	106	1	—	40	2	10	7	21
004	Bischoffingen	233	2	165	153	1	1	67	7	15	20	25
005	Burkheim	310	9	199	192	1	—	111	12	17	23	59
006	Oberbergen	308	6	234	223	—	4	70	5	16	20	29
007	Schelingen	106	1	75	71	—	3	28	—	3	10	15
315 125	Wittnau	414	6	362	335	1	7	45	3	11	17	14
001	Wittnau	414	6	362	335	1	7	45	3	11	17	14
Breisgau- Hochschwarzwald		81 313	1 273	64 368	50 076	12 053	2 122	14 823	1 965	4 036	4 030	4 792
316 Emmendingen												
316 002	Bahlingen	1 193	46	900	848	13	23	270	51	33	76	110
001	Bahlingen	1 193	46	900	848	13	23	270	51	33	76	110
316 003	Biederbach	371	1	229	159	1	9	133	5	14	99	15
001	Unterbiederbach	210	—	136	98	1	5	69	3	8	48	10
002	Oberbiederbach	126	1	78	52	—	4	44	2	3	35	4
003	Frishnau	35	—	15	9	—	—	20	—	3	16	1
316 009	Denzlingen	4 762	53	4 115	2 785	1 060	111	536	94	208	87	147
001	Denzlingen	4 762	53	4 115	2 785	1 060	111	536	94	208	87	147
316 010	Elzach, Stadt	2 081	41	1 490	1 314	9	46	545	58	122	237	128
001	Elzach	986	12	753	731	2	21	212	43	63	39	67
002	Katzenmoos	89	—	46	23	3	5	38	—	2	30	6
003	Oberprechtal	297	5	210	178	2	6	81	3	29	35	14
004	Prechtal	445	15	314	242	1	10	121	5	15	78	23
005	Yach	264	9	167	140	1	4	93	7	13	55	18
316 011	Emmendingen, Stadt	9 173	98	6 685	4 915	1 644	692	1 796	311	705	295	485
001	Emmendingen	6 859	50	4 894	3 393	1 466	619	1 346	246	573	170	357
002	Kollmarsreute	520	15	388	320	52	25	107	9	46	15	37
003	Maleck	135	2	92	87	1	3	40	6	15	11	8
004	Mundingen	624	19	461	365	57	18	145	19	35	54	37
005	Wasser	544	3	466	432	22	8	70	18	16	15	21
006	Windenreute	491	9	384	318	46	19	88	13	20	30	25
316 012	Endingen, Stadt	2 465	93	1 710	1 594	22	70	685	116	128	208	233
001	Endingen	1 695	55	1 179	1 126	15	62	454	96	73	131	154
002	Amoltern	112	7	75	57	2	1	36	2	5	13	16
003	Kiechlinsbergen	309	10	230	215	3	3	76	6	25	15	30

Noch: **4. Bewohnte Wohneinheiten in Gebäuden in den Gemeindeteilen Baden-Württembergs am 25. Mai 1987 nach Heizungs- und Brennstoffart**

Schl.-Nr.	Gemeinde Gemeindeteil	Bewohnte Wohn- einheiten in Gebäuden		Davon (Sp. 1) mit								
		ins- gesamt	darunter zusätzlich beheizt durch Sonnen- energie, Wärme- pumpe	Fern-, Block-, Zentralheizung			Etagen- heizung	Einzel- oder Mehrraumöfen				
				zusammen	darunter Block-, Zentral- heizung betrieben mit			zusammen	davon beheizt mit			
					Heizöl	Gas			1 Energieart			2 und mehr Energie- arten
									Heizöl	Gas oder Strom	Kohle, Holz usw.	
		1	2	3	4	5	6	7	8	9	10	11
noch: Endingen, Stadt												
004	Königschaffhausen	349	21	226	196	2	4	119	12	25	49	33
316 013	Forchheim	349	6	158	140	—	35	156	8	32	54	62
001	Forchheim	349	6	158	140	—	35	156	8	32	54	62
316 054	Freiamt	1 198	27	781	587	23	34	383	24	65	165	129
001	Freiamt	708	25	465	341	18	19	224	15	36	103	70
002	Ottoschwanden	490	2	316	246	5	15	159	9	29	62	59
316 014	Gutach im Breisgau	1 281	28	886	539	282	96	299	20	86	104	89
001	Gutach im Breisgau	555	15	387	249	126	32	136	10	55	26	45
002	Bleibach	573	13	422	242	156	54	97	9	28	28	32
003	Siegelau	153	—	77	48	—	10	66	1	3	50	12
316 017	Herbolzheim, Stadt	2 882	53	1 798	1 406	276	149	935	195	213	245	282
001	Herbolzheim	1 932	25	1 178	879	266	126	628	168	160	122	178
002	Wagenstadt	276	5	185	149	7	5	86	9	16	32	29
003	Bleichheim	227	6	124	99	—	5	98	7	16	42	33
004	Broggingen	242	7	161	137	3	10	71	6	11	32	22
005	Tutschfelden	205	10	150	142	—	3	52	5	10	17	20
316 020	Kenzingen, Stadt	2 474	42	1 471	1 290	107	73	930	215	194	220	301
001	Kenzingen	2 474	42	1 471	1 290	107	73	930	215	194	220	301
316 024	Malterdingen	824	15	555	519	13	16	253	31	35	86	101
001	Malterdingen	824	15	555	519	13	16	253	31	35	86	101
316 036	Reute	849	27	648	621	7	9	192	11	69	42	70
001	Reute	849	27	648	621	7	9	192	11	69	42	70
316 053	Rheinhausen	1 060	11	530	476	7	30	500	30	163	113	194
001	Oberhausen	642	7	300	273	2	21	321	21	108	79	113
003	Niederhausen	418	4	230	203	5	9	179	9	55	34	81
316 037	Riegel	1 019	18	720	659	41	15	284	53	40	92	99
001	Riegel	1 019	18	720	659	41	15	284	53	40	92	99
316 038	Sasbach	932	30	630	568	6	10	292	45	47	74	126
001	Sasbach	486	24	315	286	5	6	165	24	15	45	81
002	Jechtingen	323	2	214	191	—	3	106	16	29	22	39
003	Leiselheim	123	4	101	91	1	1	21	5	3	7	6
316 039	Sexau	1 021	16	783	510	217	28	210	15	76	52	67
001	Sexau	1 021	16	783	510	217	28	210	15	76	52	67
316 042	Simonswald	993	19	667	564	5	44	282	18	22	182	60
001	Altsimonswald	367	7	263	231	4	14	90	11	11	51	17
002	Haslachsimeonswald	109	2	70	54	—	8	31	2	1	19	9
003	Obersimonswald	240	6	152	128	—	10	78	1	2	58	17
004	Untersimonswald	243	4	165	142	1	11	67	4	7	43	13
005	Wildgutach	34	—	17	9	—	1	16	—	1	11	4
316 043	Teningen	4 038	67	2 894	2 253	544	111	1 033	190	220	296	327
001	Teningen	2 185	31	1 591	1 125	433	75	519	132	128	100	159
002	Köndringen	837	20	572	467	75	26	239	34	36	86	83
003	Nimburg	686	14	544	490	33	4	138	14	32	60	32
004	Heimbach	330	2	187	171	3	6	137	10	24	50	53
316 045	Vörstetten	802	11	645	591	17	15	142	16	36	43	47
001	Vörstetten	802	11	645	591	17	15	142	16	36	43	47
316 056	Waldkirch, Stadt	7 699	72	5 084	2 720	2 028	825	1 790	222	698	286	584
001	Waldkirch-1	1 623	11	1 147	518	436	163	313	30	155	36	92
002	Waldkirch-2	1 921	10	1 191	673	514	281	449	76	154	63	156
003	Waldkirch-3	951	7	622	323	287	135	194	25	63	30	76

Noch: 4. **Bewohnte Wohneinheiten in Gebäuden in den Gemeindeteilen Baden-Württembergs am 25. Mai 1987 nach Heizungs- und Brennstoffart**

Schl.-Nr.	Gemeinde Gemeindeteil	Bewohnte Wohn- einheiten in Gebäuden		Davon (Sp. 1) mit								
		ins- gesamt	darunter zusätzlich beheizt durch Sonnen- energie, Wärme- pumpe	Fern-, Block-, Zentralheizung			Etagen- heizung	Einzel- oder Mehrraumöfen				
				zusammen	darunter Block-, Zentral- heizung betrieben mit			zusammen	davon beheizt mit			
					Heizöl	Gas			1 Energieart		2 und mehr Energie- arten	
									Heizöl	Gas oder Strom		Kohle, Holz usw.
		1	2	3	4	5	6	7	8	9	10	11
noch: Waldkirch, Stadt												
004	Siensbach	233	3	187	146	16	11	35	2	3	22	8
005	Suggental	135	5	99	88	3	6	30	3	14	7	6
006	Kollnau	1 993	3	1 178	448	649	180	635	64	272	95	204
007	Buchholz	843	33	660	524	123	49	134	22	37	33	42
316 049	Weisweil	550	30	355	306	10	21	174	20	45	53	56
001	Weisweil	550	30	355	306	10	21	174	20	45	53	56
316 055	Winden im Elztal	849	17	559	493	7	28	262	19	45	116	82
001	Oberwinden	491	16	328	289	4	13	150	12	28	67	43
002	Niederwinden	358	1	231	204	3	15	112	7	17	49	39
316 051	Wyhl	972	24	613	588	2	12	347	43	52	103	149
001	Wyhl	972	24	613	588	2	12	347	43	52	103	149
	Emmendingen	49 837	845	34 906	26 445	6 341	2 502	12 429	1 810	3 348	3 328	3 943
317	Ortenaukreis											
317 001	Achern, Stadt	8 264	222	5 617	4 472	573	388	2 259	387	653	472	747
001	Achern	3 512	65	2 373	1 567	420	234	905	208	372	87	238
002	Fautenbach	714	36	554	504	29	18	142	21	28	36	57
003	Gamshurst	431	8	289	258	6	14	128	8	31	52	37
004	Großweier	506	41	376	344	3	10	120	14	25	33	48
005	Mörsbach	469	18	321	299	1	5	143	22	10	43	68
006	Oberachern	1 255	10	799	680	81	65	391	73	104	98	116
007	Önsbach	692	22	456	407	29	29	207	26	48	41	92
008	Sasbachried	321	8	229	218	—	6	86	8	17	26	35
009	Wagshurst	364	14	220	195	4	7	137	7	18	56	56
317 005	Appenweier	2 979	53	2 196	2 060	75	90	693	95	141	157	300
001	Appenweier	1 322	25	1 006	921	66	42	274	44	58	59	113
002	Urloffen	1 323	18	937	895	9	36	350	49	65	75	161
003	Nesselried	334	10	253	244	—	12	69	2	18	23	26
317 008	Bad Peterstal-Griesbach	1 119	16	968	850	2	13	138	30	44	29	35
001	Bad Peterstal	794	16	689	610	1	10	95	19	39	16	21
002	Bad Griesbach	325	—	279	240	1	3	43	11	5	13	14
317 009	Berghaupten	798	17	572	542	4	21	205	32	41	59	73
001	Berghaupten	798	17	572	542	4	21	205	32	41	59	73
317 011	Biberach	1 052	31	757	631	44	48	247	32	58	79	78
001	Biberach	937	29	667	574	44	46	224	29	55	65	75
002	Prinzbach	115	2	90	57	—	2	23	3	3	14	3
317 021	Durbach	1 257	36	926	848	13	31	300	34	93	67	106
001	Durbach	888	23	650	595	1	17	221	26	72	54	69
002	Ebersweier	369	13	276	253	12	14	79	8	21	13	37
317 026	Ettenheim, Stadt	3 335	68	2 159	1 905	101	159	1 017	168	196	324	329
001	Ettenheim	1 590	29	1 019	887	90	80	491	114	112	107	158
002	Ettenheimweiler	156	4	78	60	9	5	73	5	5	35	28
003	Wallburg	209	3	108	99	—	10	91	10	27	25	29
004	Münchweier	476	20	343	283	1	33	100	8	10	53	29
005	Ettenheimmünster	242	5	160	139	1	15	67	3	16	30	18
006	Altdorf	662	7	451	437	—	16	195	28	26	74	67
317 029	Fischerbach	466	15	376	306	2	17	73	6	11	42	14
001	Fischerbach	466	15	376	306	2	17	73	6	11	42	14
317 031	Friesenheim	4 009	102	2 603	2 480	18	128	1 278	254	210	297	517
001	Friesenheim	1 493	45	983	948	2	40	470	107	74	82	207
002	Oberweier	726	18	480	460	1	15	231	41	38	63	89
003	Heiligenzell	461	8	306	287	3	7	148	33	27	23	65
004	Oberschopfheim	888	26	542	511	6	58	288	52	47	83	106

Noch: 4. **Bewohnte Wohneinheiten in Gebäuden in den Gemeindeteilen Baden-Württembergs am 25. Mai 1987 nach Heizungs- und Brennstoffart**

Schl.-Nr.	Gemeinde Gemeindeteil	Bewohnte Wohn- einheiten in Gebäuden		Davon (Sp. 1) mit								
		ins- gesamt	darunter zusätzlich beheizt durch Sonnen- energie, Wärme- pumpe	Fern-, Block-, Zentralheizung			Etagen- heizung	Einzel- oder Mehrraumöfen				
				zusammen	darunter Block-, Zentral- heizung betrieben mit			zusammen	davon beheizt mit			
					Heizöl	Gas			1 Energieart			2 und mehr Energie- arten
									Heizöl	Gas oder Strom	Kohle, Holz usw.	
		1	2	3	4	5	6	7	8	9	10	11
noch: Friesenheim												
005	Schuttern	441	5	292	274	6	8	141	21	24	46	50
317 034	Gengenbach, Stadt	3 645	66	2 813	2 532	33	129	703	171	136	229	167
001	Gengenbach	2 339	26	1 780	1 724	17	106	453	148	66	122	117
002	Reichenbach	578	12	466	382	1	13	99	12	24	44	19
003	Schwaibach	326	24	270	210	6	3	53	—	19	23	11
004	Bernersbach	402	4	297	216	9	7	98	11	27	40	20
317 039	Gutach (Schwarzwaldb.)	835	18	586	498	1	23	226	13	67	83	63
001	Gutach	835	18	586	498	1	23	226	13	67	83	63
317 040	Haslach im Kinzigtal,St.	2 395	73	1 628	1 523	3	84	683	142	129	189	223
001	Haslach	2 044	50	1 358	1 310	3	77	609	139	112	159	199
002	Schnellingen	112	5	72	57	—	4	36	1	6	19	10
003	Bollenbach	239	18	198	156	—	3	38	2	11	11	14
317 041	Hausach, Stadt	1 962	61	1 348	1 116	115	102	512	106	150	132	124
001	Hausach	1 758	55	1 227	1 061	115	95	436	100	136	85	115
002	Einbach	204	6	121	55	—	7	76	6	14	47	9
317 046	Hofstetten	427	17	332	288	2	6	89	1	27	47	14
001	Hofstetten	427	17	332	288	2	6	89	1	27	47	14
317 047	Hohberg	2 487	52	1 620	1 518	4	116	751	99	187	207	258
001	Hofweier	1 034	13	693	652	3	38	303	35	92	75	101
002	Niederschopheim	936	30	591	573	—	52	293	40	75	67	111
003	Diersburg	517	9	336	293	1	26	155	24	20	65	46
317 051	Hornberg, Stadt	1 828	24	1 114	931	71	112	602	92	113	180	217
001	Hornberg	1 493	18	921	827	63	93	479	92	104	92	191
002	Niedervasser	139	6	99	60	8	4	36	—	5	21	10
003	Reichenbach	196	—	94	44	—	15	87	—	4	67	16
317 152	Kappel-Grafenhausen	1 314	22	797	730	9	26	491	53	93	156	189
001	Kappel	659	7	391	356	2	12	256	39	40	84	93
002	Grafenhausen	655	15	406	374	7	14	235	14	53	72	96
317 056	Kappelrodeck	2 008	80	1 412	1 282	7	82	514	80	72	201	161
001	Kappelrodeck	1 571	75	1 115	1 021	4	71	385	62	57	139	127
002	Waldulm	437	5	297	261	3	11	129	18	15	62	34
317 057	Kehl, Stadt	12 245	160	7 786	6 605	612	382	4 077	1 115	1 107	691	1 164
001	Nord	2 918	7	1 800	1 553	232	147	971	430	177	135	229
002	Mitte	2 596	13	1 712	1 216	131	99	785	280	113	192	200
003	Süd	1 609	29	829	670	100	36	744	47	559	61	77
004	Auenheim	794	15	441	409	13	14	339	79	38	61	161
005	Bodersweier	614	12	435	409	6	7	172	44	33	23	72
006	Goldscheuer	1 492	33	1 073	1 045	10	32	387	87	76	56	168
007	Hohnhurst	85	1	47	40	3	1	37	10	6	11	10
008	Kork	767	18	593	480	100	22	152	33	33	29	57
009	Leutesheim	472	16	295	265	4	6	171	33	22	40	76
010	Neumühl	476	9	290	264	5	16	170	37	27	35	71
011	Odelshofen	154	4	99	90	3	1	54	14	5	19	16
012	Querbach	130	2	82	81	—	1	47	17	5	12	13
013	Zierolshofen	138	1	90	83	5	—	48	4	13	17	14
317 059	Kippenheim	1 633	23	1 116	1 067	9	57	460	75	94	127	164
001	Kippenheim	1 238	14	882	854	5	41	315	49	77	80	109
002	Schmieheim	395	9	234	213	4	16	145	26	17	47	55
317 065	Lahr/Schwarzwald, Stadt	15 985	131	10 831	7 498	3 096	1 093	4 061	1 168	1 145	676	1 072
010	Lahr	2 727	1	1 759	687	1 052	242	726	227	250	87	162
020	Nord	1 594	12	1 101	711	360	158	335	75	131	23	106
030	Ost	759	4	585	522	60	42	132	47	38	17	30
040	Süd	2 370	7	975	623	343	323	1 072	374	278	119	301

Noch: 4. **Bewohnte Wohneinheiten in Gebäuden in den Gemeindeteilen Baden-Württembergs am 25. Mai 1987 nach Heizungs- und Brennstoffart**

Schl.-Nr.	Gemeinde Gemeindeteil	Bewohnte Wohn- einheiten in Gebäuden		Davon (Sp. 1) mit								
		ins- gesamt	darunter zusätzlich beheizt durch Sonnen- energie, Wärme- pumpe	Fern-, Block-, Zentralheizung			Etagen- heizung	Einzel- oder Mehrraumöfen				
				zusammen	darunter Block-, Zentral- heizung betrieben mit			zusammen	davon beheizt mit			
					Heizöl	Gas			1 Energieart			2 und mehr Energie- arten
									Heizöl	Gas oder Strom	Kohle, Holz usw.	
		1	2	3	4	5	6	7	8	9	10	11
noch: Lahr/Schwarzwald, Stadt												
050	Dinglingen-Ost	2 972	11	2 536	1 538	991	105	331	104	84	48	95
060	Dinglingen-West	845	3	458	336	115	42	345	141	22	122	60
070	Hugsweiler	452	10	269	256	1	33	150	28	16	35	71
080	Kuhbach	571	15	394	355	22	37	140	31	38	39	32
090	Reichenbach	1 005	15	660	607	6	43	302	54	107	63	78
100	Sulz	1 140	30	855	694	105	45	240	41	58	69	72
110	Mietersheim	504	13	363	352	—	10	131	33	45	13	40
120	Kippenheimweiler	555	4	473	451	10	4	78	9	13	38	18
130	Langenwinkel	491	6	403	366	31	9	79	4	65	3	7
317 068	Lauf	1 388	36	977	902	15	27	384	53	59	146	126
001	Lauf	1 388	36	977	902	15	27	384	53	59	146	126
317 067	Lautenbach	601	14	447	393	2	6	148	22	28	63	35
001	Lautenbach	601	14	447	393	2	6	148	22	28	63	35
317 073	Mahlberg, Stadt	1 342	21	925	859	13	28	389	86	92	94	117
001	Mahlberg	920	14	637	578	13	19	264	54	70	60	80
002	Orschweiler	422	7	288	281	—	9	125	32	22	34	37
317 075	Meißenheim	1 182	11	686	641	7	18	478	70	84	146	178
001	Meißenheim	704	6	411	388	4	8	285	51	47	95	92
002	Kürzell	478	5	275	253	3	10	193	19	37	51	86
317 078	Mühlenbach	440	6	311	238	1	8	121	12	26	67	16
001	Mühlenbach	440	6	311	238	1	8	121	12	26	67	16
317 151	Neuried	2 741	39	1 592	1 486	20	84	1 065	203	171	205	486
001	Altenheim	1 121	16	675	634	4	35	411	85	47	77	202
002	Müllen	134	1	88	82	—	10	36	7	8	8	13
003	Dundenheim	385	4	220	204	4	11	154	22	28	30	74
004	Ichenheim	876	11	484	455	5	21	371	75	74	72	150
005	Schutterzell	225	7	125	111	7	7	93	14	14	18	47
317 085	Nordrach	640	11	492	367	—	7	141	21	36	50	34
001	Nordrach	640	11	492	367	—	7	141	21	36	50	34
317 088	Oberharmersbach	804	27	562	439	—	7	235	18	34	131	52
001	Oberharmersbach	804	27	562	439	—	7	235	18	34	131	52
317 089	Oberkirch, Stadt	6 054	153	4 425	3 634	534	248	1 381	230	347	297	507
001	Oberkirch	3 498	68	2 446	1 909	460	200	852	186	215	129	322
002	Ringelbach	98	2	74	65	—	3	21	2	1	14	4
003	Tiergarten	248	5	181	160	1	4	63	4	13	30	16
004	Haslach	209	11	163	153	1	1	45	4	9	15	17
005	Stadelhofen	340	7	252	234	12	11	77	8	11	24	34
006	Zusenhofen	492	19	379	342	29	7	106	11	31	21	43
007	Nußbach	495	14	386	351	24	10	99	6	32	20	41
008	Bottenau	261	12	206	172	2	3	52	7	21	13	11
009	Ödsbach	413	15	338	248	5	9	66	2	14	31	19
317 093	Oberwolfach	858	14	600	441	22	12	246	9	43	133	61
001	Walke	276	1	174	107	—	3	99	1	9	60	29
002	Kirche	582	13	426	334	22	9	147	8	34	73	32
317 096	Offenburg, Stadt	21 684	223	13 576	10 063	2 779	1 631	6 477	1 759	1 751	1 022	1 945
110	Mitte	1 346	—	609	290	315	167	570	215	133	86	136
120	Nord	2 004	1	998	716	275	287	719	270	200	85	164
130	Nordost	2 727	53	1 879	1 048	403	199	649	160	242	67	180
140	Südost	3 159	6	1 407	1 120	200	361	1 391	402	454	158	377
150	Süd	729	1	351	158	188	32	346	127	53	121	45
160	Südwest	1 869	12	1 527	961	547	79	263	54	119	35	55
170	West	1 972	4	1 107	626	473	210	655	217	162	50	226
210	Bohlsbach	814	13	558	472	77	42	214	45	68	32	69
220	Windschläg	655	7	508	439	51	17	130	17	12	28	73

Noch: 4. Bewohnte Wohneinheiten in Gebäuden in den Gemeindeteilen Baden-Württembergs am 25. Mai 1987 nach Heizungs- und Brennstoffart

Schl.-Nr.	Gemeinde Gemeindeteil	Bewohnte Wohn- einheiten in Gebäuden		Davon (Sp. 1) mit								
		ins- gesamt	darunter zusätzlich beheizt durch Sonnen- energie, Wärme- pumpe	Fern-, Block-, Zentralheizung			Etagen- heizung	Einzel- oder Mehrraumöfen				
				zusammen	darunter Block-, Zentral- heizung betrieben mit			zusammen	davon beheizt mit			
					Heizöl	Gas			1 Energieart			2 und mehr Energie- arten
									Heizöl	Gas oder Strom	Kohle, Holz usw.	
		1	2	3	4	5	6	7	8	9	10	11
noch: Offenburg, Stadt												
310	Rammersweier	1 037	20	776	692	55	22	239	39	79	43	78
320	Zell-Weierbach	1 386	37	958	879	51	70	358	62	69	86	141
330	Fessenbach	480	16	376	276	77	20	84	15	21	21	27
410	Elgersweier	892	4	688	645	30	25	179	31	34	30	84
420	Zunsweier	1 050	8	681	657	1	41	328	40	45	107	136
510	Bühl	268	3	189	181	1	10	69	13	8	19	29
520	Waltersweier	362	7	276	246	22	14	72	23	9	13	27
530	Weier	468	15	356	352	—	18	94	12	30	17	35
540	Griesheim	466	16	332	305	13	17	117	17	13	24	63
317 097	Ohlsbach	866	19	649	611	5	50	167	18	25	78	46
001	Ohlsbach	866	19	649	611	5	50	167	18	25	78	46
317 098	Oppenau, Stadt	1 746	75	1 333	1 136	3	43	370	55	34	126	155
001	Oppenau	1 025	45	742	700	2	21	262	52	26	62	122
002	Ibach	282	5	235	173	—	12	35	1	4	17	13
003	Lierbach	75	2	62	36	1	2	11	—	2	5	4
004	Maisach	76	1	49	27	—	4	23	1	—	21	1
005	Ramsbach	288	22	245	200	—	4	39	1	2	21	15
317 100	Ortenberg	1 113	32	825	783	10	42	246	52	62	47	85
001	Ortenberg	1 113	32	825	783	10	42	246	52	62	47	85
317 102	Ottenhöfen im Schwarzw.	1 139	31	851	709	11	33	255	53	15	112	75
001	Ottenhöfen	974	29	749	627	10	22	203	51	9	81	62
002	Furschenbach	165	2	102	82	1	11	52	2	6	31	13
317 110	Renchen, Stadt	2 224	59	1 356	1 133	136	85	783	115	131	211	326
001	West	794	11	474	370	80	29	291	48	56	67	120
002	Ost	602	8	355	289	55	38	209	44	42	37	86
003	Ulm	597	25	381	340	1	9	207	21	21	71	94
004	Erlach	231	15	146	134	—	9	76	2	12	36	26
317 153	Rheinau, Stadt	3 476	98	1 961	1 781	40	67	1 448	245	186	450	567
001	Freistett	1 217	39	687	629	9	31	499	64	83	204	148
003	Rheinbischofsheim	614	12	337	305	4	6	271	58	20	89	104
005	Diersheim	333	17	181	154	2	7	145	26	15	31	73
007	Linx	322	6	194	165	17	9	119	21	23	30	45
009	Helmlingen	281	7	121	108	4	6	154	29	19	30	76
011	Memprechtshofen	268	3	140	131	4	3	125	25	8	33	59
013	Honau	225	10	164	159	—	1	60	12	11	8	29
015	Holzhausen	148	3	97	93	—	4	47	4	2	16	25
017	Hausgereut	68	1	40	37	—	—	28	6	5	9	8
317 113	Ringsheim	727	9	503	464	3	17	207	30	44	48	85
001	Ringsheim	727	9	503	464	3	17	207	30	44	48	85
317 114	Rust	948	11	565	542	—	24	359	48	73	95	143
001	Rust	948	11	565	542	—	24	359	48	73	95	143
317 116	Sasbach	1 668	52	1 240	1 096	81	52	376	56	94	90	136
001	Sasbach	1 078	39	784	694	54	33	261	43	67	57	94
002	Obersasbach	590	13	456	402	27	19	115	13	27	33	42
317 118	Sasbachwalden	1 397	26	1 024	955	4	18	355	15	227	65	48
001	Sasbachwalden	1 397	26	1 024	955	4	18	355	15	227	65	48
317 121	Schuttertal	1 062	6	683	498	6	32	347	19	80	171	77
001	Dörlinbach	342	5	208	166	6	14	120	8	30	53	29
002	Schuttertal	362	1	262	188	—	9	91	6	31	31	23
003	Schweighausen	358	—	213	144	—	9	136	5	19	87	25
317 122	Schutterwald	2 177	47	1 591	1 516	12	84	502	62	167	92	181
001	Schutterwald	1 664	33	1 227	1 172	12	68	369	45	134	60	130
002	Langhurst	282	12	199	188	—	11	72	7	16	19	30

Noch: 4. **Bewohnte Wohneinheiten in Gebäuden in den Gemeindeteilen Baden-Württembergs am 25. Mai 1987 nach Heizungs- und Brennstoffart**

Schl.-Nr.	Gemeinde Gemeindeteil	Bewohnte Wohn- einheiten in Gebäuden		Davon (Sp. 1) mit								
		ins- gesamt	darunter zusätzlich beheizt durch Sonnen- energie, Wärme- pumpe	Fern-, Block-, Zentralheizung			Etagen- heizung	zusammen	Einzel- oder Mehrraumöfen			
				zusammen	darunter Block-, Zentral- heizung betrieben mit				davon beheizt mit			
					Heizöl	Gas			1 Energieart			2 und mehr Energie- arten
									Heizöl	Gas oder Strom	Kohle, Holz usw.	
		1	2	3	4	5	6	7	8	9	10	11
noch: Schutterwald												
003 Höfen		231	2	165	156	–	5	61	10	17	13	21
317 150 Schwanau		2 071	55	1 199	1 087	17	48	824	113	132	274	305
001 Ottenheim		810	27	465	419	11	26	319	35	53	107	124
002 Allmannsweiler		413	17	238	203	2	4	171	25	28	63	55
003 Nonnenweiler		649	10	372	350	3	16	261	42	45	78	96
004 Wittenweiler		199	1	124	115	1	2	73	11	6	26	30
317 126 Seebach		505	5	372	289	13	16	117	8	25	59	25
001 Seebach		505	5	372	289	13	16	117	8	25	59	25
317 127 Seelbach		1 831	47	1 191	1 072	2	47	593	58	221	137	177
001 Seelbach		1 602	45	1 052	959	2	36	514	57	205	100	152
002 Schönberg		57	–	27	15	–	4	26	–	–	18	8
003 Wittelbach		172	2	112	98	–	7	53	1	16	19	17
317 129 Steinach		1 136	37	813	692	7	24	299	23	61	141	74
001 Steinach		801	25	580	514	7	18	203	16	49	84	54
002 Welschensteinach		335	12	233	178	–	6	96	7	12	57	20
317 141 Willstätt		2 658	40	1 874	1 690	98	53	731	171	97	213	250
001 Willstätt		875	14	667	566	87	27	181	61	20	44	56
002 Sand		483	14	351	335	5	9	123	41	8	29	45
003 Hesselhurst		246	2	151	129	1	8	87	6	14	40	27
004 Eckartsweiler		404	6	260	248	2	5	139	21	28	33	57
005 Legelshurst		650	4	445	412	3	4	201	42	27	67	65
317 145 Wolfach, Stadt		2 370	28	1 646	1 437	60	112	612	135	110	201	166
001 Wolfach		1 640	22	1 082	995	57	99	459	124	98	100	137
002 Kinzigtal		334	2	234	148	2	10	90	9	5	60	16
003 Kirnbach		396	4	330	294	1	3	63	2	7	41	13
317 146 Zell am Harmersbach,St.		2 393	58	1 760	1 387	220	51	582	180	101	133	168
001 Zell am Harmersbach		1 299	37	932	710	185	36	331	143	59	40	89
002 Unterharmersbach		840	13	636	543	32	12	192	26	37	62	67
003 Unterentersbach		213	8	163	125	3	3	47	11	4	21	11
004 Oberentersbach		41	–	29	9	–	–	12	–	1	10	1
Ortenaukreis		139 284	2 577	93 586	78 023	8 915	6 081	39 617	8 092	9 323	9 541	12 661
Region Südlicher Oberrhein		356 856	5 016	254 287	188 045	46 224	18 175	84 394	13 741	25 521	19 637	25 495

Region Schwarzwald-Baar-Heuberg

Landkreise												
325 Rottweil												
325 001 Aichhalden		1 417	19	805	678	42	77	535	59	110	211	155
010 Aichhalden		929	13	536	424	41	59	334	38	93	122	81
020 Röttenberg		488	6	269	254	1	18	201	21	17	89	74
325 009 Börsingen		882	22	562	525	6	42	278	17	31	118	112
010 Herrenzimmern		432	9	281	270	3	23	128	8	18	35	67
020 Börsingen		450	13	281	255	3	19	150	9	13	83	45
325 072 Deißlingen		1 883	48	1 171	1 066	53	91	621	123	103	132	263
010 Deißlingen		1 298	28	791	740	14	60	447	90	66	103	188
020 Lauffen		585	20	380	326	39	31	174	33	37	29	75
325 011 Dietingen		1 195	19	627	585	9	73	495	60	52	191	192
001 Dietingen		480	9	313	296	1	26	141	21	21	50	49
002 Irslingen		266	7	113	104	3	19	134	16	6	58	54

Noch: **4. Bewohnte Wohneinheiten in Gebäuden in den Gemeindeteilen Baden-Württembergs am 25. Mai 1987 nach Heizungs- und Brennstoffart**

Schl.-Nr.	Gemeinde Gemeindeteil	Bewohnte Wohn- einheiten in Gebäuden		Davon (Sp. 1) mit								
		ins- gesamt	darunter zusätzlich beheizt durch Sonnen- energie, Wärme- pumpe	Fern-, Block-, Zentralheizung			Etagen- heizung	Einzel- oder Mehrraumöfen				
				zusammen	darunter Block-, Zentral- heizung betrieben mit			zusammen	davon beheizt mit			
					Heizöl	Gas			1 Energieart			2 und mehr Energie- arten
									Heizöl	Gas oder Strom	Kohle, Holz usw.	
		1	2	3	4	5	6	7	8	9	10	11
noch: Dietingen												
003	Böhringen	285	2	136	128	5	7	142	19	22	39	62
004	Rotenzimmern	106	1	45	37	–	3	58	3	2	36	17
005	Gößlingen	58	–	20	20	–	18	20	1	1	8	10
325 012	Dornhan, Stadt	1 997	43	1 139	1 039	9	134	724	77	71	239	337
010	Dornhan	814	10	471	444	2	61	282	42	30	63	147
020	Fürnsal	143	7	91	76	–	6	46	1	6	27	12
030	Leinstetten	217	13	154	145	1	10	53	1	5	19	28
040	Bettenhausen	80	1	41	41	–	4	35	7	2	15	11
050	Marschalkenzimmern	355	1	168	151	4	30	157	13	15	51	78
060	Weiden	279	9	148	133	2	18	113	12	13	41	47
070	Busenweiler	74	–	41	31	–	3	30	1	–	17	12
080	Gundelshausen	35	2	25	18	–	2	8	–	–	6	2
325 014	Dunningen	1 645	43	1 001	917	13	81	563	44	56	213	250
001	Dunningen	915	28	565	528	4	51	299	32	19	127	121
002	Lackendorf	174	4	110	88	5	7	57	6	10	14	27
003	Seedorf	556	11	326	301	4	23	207	6	27	72	102
325 015	Epfendorf	1 160	17	651	594	21	86	423	64	43	153	163
010	Epfendorf	636	7	373	338	15	66	197	35	16	65	81
020	Talhausen	64	–	28	22	3	3	33	2	5	15	11
030	Harthausen	171	3	77	73	3	13	81	11	8	22	40
040	Trichtingen	289	7	173	161	–	4	112	16	14	51	31
325 071	Eschbronn	696	16	422	398	3	39	235	23	31	88	93
001	Locherhof	304	8	180	166	–	19	105	14	11	47	33
002	Mariazell	392	8	242	232	3	20	130	9	20	41	60
325 070	Fluorn-Winzeln	1 023	22	548	506	5	75	400	54	30	154	162
001	Winzeln	503	8	306	274	2	47	150	12	11	79	48
002	Fluorn	520	14	242	232	3	28	250	42	19	75	114
325 024	Hardt	761	26	540	474	10	41	180	20	40	59	61
001	Hardt	761	26	540	474	10	41	180	20	40	59	61
325 036	Lauterbach	1 293	27	817	715	17	66	410	41	112	115	142
001	Lauterbach	1 293	27	817	715	17	66	410	41	112	115	142
325 045	Oberndorf am Neckar,St.	5 525	48	2 614	2 471	32	407	2 504	362	972	475	695
010	Oberndorf am Neckar	3 035	25	1 285	1 224	25	273	1 477	247	705	175	350
020	Aistaig	672	2	348	336	1	15	309	38	160	39	72
030	Altoberndorf	323	3	166	154	2	32	125	20	23	32	50
040	Beffendorf	304	3	187	173	1	14	103	8	15	46	34
050	Bochingen	522	5	280	272	1	29	213	29	27	65	92
060	Boll	270	7	144	131	1	22	104	4	17	38	45
070	Hochmössingen	399	3	204	181	1	22	173	16	25	80	52
325 049	Rottweil, Stadt	9 121	80	5 328	2 704	2 303	925	2 868	608	955	432	873
010	Rottweil	7 016	28	3 976	1 623	2 092	847	2 193	474	869	231	619
020	Bühligen	338	13	226	142	76	17	95	11	17	24	43
030	Feckenhausen	99	7	53	45	4	4	42	2	3	13	24
040	Gölldorf	655	6	398	299	88	23	234	78	34	53	69
050	Hausen	313	16	231	215	3	15	67	13	9	25	20
060	Neufra	370	5	269	215	39	8	93	12	13	29	39
070	Neukirch	175	4	105	101	1	7	63	9	6	27	21
080	Zepfhan	155	1	70	64	–	4	81	9	4	30	38
325 050	Schenkenzell	732	17	407	346	7	37	288	34	70	107	77
010	Schenkenzell	594	15	359	312	7	25	210	31	60	62	57
020	Kaltbrunn	138	2	48	34	–	12	78	3	10	45	20
325 051	Schiltach, Stadt	1 548	10	938	851	20	84	526	84	137	151	154
001	Schiltach	1 219	8	742	707	14	71	406	74	127	79	126
002	Lehengericht	329	2	196	144	6	13	120	10	10	72	28

Noch: 4. **Bewohnte Wohneinheiten in Gebäuden in den Gemeindeteilen Baden-Württembergs am 25. Mai 1987 nach Heizungs- und Brennstoffart**

Schl.-Nr.	Gemeinde Gemeindeteil	Bewohnte Wohn- einheiten in Gebäuden		Davon (Sp. 1) mit								
		ins- gesamt	darunter zusätzlich beheizt durch Sonnen- energie, Wärme- pumpe	Fern-, Block-, Zentralheizung			Etagen- heizung	Einzel- oder Mehrraumöfen				
				zusammen	darunter Block-, Zentral- heizung betrieben mit			zusammen	davon beheizt mit			2 und mehr Energie- arten
					1 Energieart							
					Heizöl	Gas oder Strom			Kohle, Holz usw.			
1	2	3	4	5	6	7	8	9	10	11		
325 053	Schramberg, Stadt	7 502	67	4 010	2 254	1 614	963	2 529	223	1 029	546	731
010	Schramberg	3 946	16	1 662	794	833	663	1 621	119	771	275	456
020	Sulgen	2 801	42	1 884	1 047	768	269	648	92	192	175	189
030	Schönbronn	42	—	25	22	1	1	16	—	2	10	4
040	Heiligenbronn	138	1	96	76	11	1	41	—	16	13	12
050	Waldmössingen	575	8	343	315	1	29	203	12	48	73	70
325 057	Sulz am Neckar, Stadt	3 891	52	1 932	1 727	50	244	1 715	279	247	542	647
010	Sulz am Neckar	1 496	17	711	644	32	132	653	169	141	118	225
020	Bergfelden	456	8	226	198	4	23	207	12	27	72	96
030	Dürrenmettstetten	145	2	73	58	1	2	70	1	1	45	23
040	Fischingen	251	2	116	97	1	17	118	12	13	41	52
050	Glatt	244	1	144	131	1	12	88	17	16	24	31
060	Holzhausen	272	2	170	167	—	9	93	14	10	31	38
070	Hopfau	231	8	119	105	2	16	96	11	8	43	34
080	Mühlheim	313	6	143	130	—	18	152	18	12	63	59
090	Renfrizhausen	213	3	98	82	7	8	107	14	7	37	49
100	Sigmarswangen	270	3	132	115	2	7	131	11	12	68	40
325 058	Tennenbronn	1 524	32	1 175	817	228	47	302	27	37	178	60
001	Tennenbronn	1 524	32	1 175	817	228	47	302	27	37	178	60
325 060	Villingendorf	926	8	597	583	4	45	284	59	59	62	104
010	Villingendorf	926	8	597	583	4	45	284	59	59	62	104
325 061	Vöhringen	1 255	25	598	560	9	47	610	78	66	160	306
010	Vöhringen	945	14	464	434	8	28	453	58	54	111	230
020	Wittershausen	310	11	134	126	1	19	157	20	12	49	76
325 064	Wellendingen	877	13	549	451	79	25	303	45	52	89	117
010	Wellendingen	590	8	377	310	52	14	199	26	35	60	78
020	Wilflingen	287	5	172	141	27	11	104	19	17	29	39
325 069	Zimmern ob Rottweil	1 712	41	1 106	1 046	10	102	504	113	69	142	180
001	Zimmern ob Rottweil	1 077	26	723	705	2	75	279	90	48	40	101
002	Horgen	250	11	165	150	5	8	77	6	10	33	28
003	Flözlingen	198	—	115	96	—	11	72	6	3	38	25
004	Stetten ob Rottweil	187	4	103	95	3	8	76	11	8	31	26
	Rottweil	48 565	695	27 537	21 307	4 544	3 731	17 297	2 494	4 372	4 557	5 874
326	Schwarzwald-Baar-Kreis											
326 003	Bad Dürkheim, Stadt	4 631	33	3 819	2 294	1 335	96	716	107	202	192	215
001	Bad Dürkheim	3 234	6	2 855	1 503	1 239	62	317	76	138	36	67
003	Hochemmingen	307	7	243	212	6	9	55	8	13	16	18
004	Ober-Unterbaldingen	379	7	210	184	3	15	154	13	18	57	66
005	Sunthausen	254	7	178	167	2	2	74	4	14	29	27
006	Biesingen	119	4	84	80	1	3	32	4	3	14	11
007	Öfingen	338	2	249	148	84	5	84	2	16	40	26
326 005	Blumberg, Stadt	3 580	48	2 418	2 131	147	130	1 032	280	100	356	296
001	Mitte	210	2	160	153	2	5	45	18	4	11	12
002	West	426	—	195	190	1	12	219	90	20	62	47
003	Nord	290	2	253	225	28	23	14	4	5	4	1
004	Nordost	569	14	491	409	82	21	57	20	14	11	12
005	Süd	288	1	173	164	5	14	101	42	16	13	30
006	Ost	318	10	168	156	4	7	143	65	12	27	39
007	Zollhaus	130	2	93	78	8	6	31	9	1	9	12
008	Randen	35	3	29	20	1	—	6	—	—	2	4
009	Achdorf-Untertal	103	—	56	38	5	2	45	1	5	26	13
010	Achdorf-Obertal	48	—	28	20	2	—	20	—	2	9	9
012	Epfenhofen	107	1	57	47	4	4	46	9	3	16	18
013	Fützen	237	7	162	142	1	4	71	9	3	37	22
014	Hondingen	150	1	113	95	1	4	33	3	8	14	8
015	Kommringen	80	2	54	43	2	7	19	—	3	7	9

Noch: **4. Bewohnte Wohneinheiten in Gebäuden in den Gemeindeteilen Baden-Württembergs am 25. Mai 1987 nach Heizungs- und Brennstoffart**

Schl.-Nr.	Gemeinde Gemeindeteil	Bewohnte Wohn- einheiten in Gebäuden		Davon (Sp. 1) mit								
		ins- gesamt	darunter zusätzlich beheizt durch Sonnen- energie, Wärme- pumpe	Fern-, Block-, Zentralheizung			Etagen- heizung	Einzel- oder Mehrraumöfen				
				zusammen	darunter Block-, Zentral- heizung betrieben mit			zusammen	davon beheizt mit			
					1 Energieart				2 und mehr Energie- arten			
					Heizöl	Gas				Heizöl	Gas oder Strom	Kohle, Holz usw.
1	2	3	4	5	6	7	8	9	10	11		
noch: Blumberg, Stadt												
016	Nordhalden	65	—	54	47	1	—	11	—	—	9	2
017	Riedböhringen	266	3	191	180	—	8	67	5	2	35	25
018	Riedöschingen	258	—	141	124	—	13	104	5	2	64	33
326 006	Bräunlingen, Stadt	1 844	27	1 369	1 263	21	56	419	64	38	148	169
001	Bräunlingen	1 343	19	1 019	950	15	40	284	58	15	86	125
002	Döggingen	291	5	194	179	4	11	86	5	11	35	35
003	Bruggen	29	—	23	20	—	—	6	—	1	4	1
004	Waldhausen	60	2	49	42	2	—	11	1	2	6	2
005	Unterbränd	106	1	76	67	—	5	25	—	8	13	4
006	Mistelbrunn	15	—	8	5	—	—	7	—	1	4	2
326 075	Brigachtal	1 721	32	1 458	1 410	16	30	233	28	54	70	81
001	Klengen	801	12	666	641	8	17	118	12	22	37	47
002	Kirchdorf	600	10	519	509	3	5	76	13	27	15	21
003	Überauchen	320	10	273	260	5	8	39	3	5	18	13
326 010	Dauchingen	1 118	18	967	939	—	18	133	27	28	42	36
001	Dauchingen	1 118	18	967	939	—	18	133	27	28	42	36
326 012	Donaueschingen, Stadt	7 301	98	5 713	4 353	1 176	281	1 307	237	298	339	433
010	Donaueschingen	5 452	61	4 363	3 122	1 158	242	847	174	244	167	262
020	Aasen	348	10	243	219	2	11	94	15	12	29	38
030	Grüningen	251	1	191	180	5	4	56	5	21	14	16
040	Heidenhofen	80	—	48	45	—	—	32	6	4	15	7
050	Hubertshofen	99	7	75	59	2	5	19	1	1	11	6
060	Pföhen	401	7	301	291	3	5	95	15	4	36	40
070	Wolterdingen	460	6	369	329	5	12	79	14	5	24	36
080	Neudingen	210	6	123	108	1	2	85	7	7	43	28
326 017	Furtwangen i.Schw., St.	4 306	69	3 141	2 822	139	109	1 056	102	366	267	321
001	Furtwangen	3 337	56	2 501	2 265	126	74	762	85	284	148	245
004	Neukirch	395	2	260	223	2	11	124	1	42	54	27
005	Rohrbach	144	4	87	74	—	18	39	5	5	21	8
006	Schönenbach	384	7	269	250	11	4	111	10	34	29	38
010	Linach	46	—	24	10	—	2	20	1	1	15	3
326 020	Gütenbach	551	—	362	340	—	12	177	30	32	56	59
001	Gütenbach	551	—	362	340	—	12	177	30	32	56	59
326 027	Hüfingen, Stadt	2 166	37	1 670	1 593	8	40	456	49	59	152	196
001	Hüfingen	1 552	21	1 240	1 210	3	24	288	45	45	76	122
002	Sumpfhöhen	68	5	42	30	—	—	26	—	—	15	11
003	Fürstenberg	126	—	102	85	—	3	21	—	3	9	9
004	Behla	101	6	75	73	1	5	21	2	1	8	10
005	Hausen vor Wald	124	3	96	85	4	2	26	1	1	8	16
006	Mundelfingen	195	2	115	110	—	6	74	1	9	36	28
326 031	Königsfeld i.Schwarzw.	2 081	29	1 525	1 362	48	41	515	83	110	183	139
010	Königsfeld i. Schwarzw.	812	6	638	586	19	9	165	41	75	16	33
020	Weiler	186	1	116	108	—	4	66	9	14	27	16
030	Burgberg	199	1	146	124	7	3	50	4	7	20	19
040	Erdmannsweiler	227	6	169	147	14	8	50	4	5	24	17
050	Buchenberg	324	4	221	182	3	6	97	6	6	61	24
060	Neuhausen	333	11	235	215	5	11	87	19	3	35	30
326 037	Mönchweiler	1 193	17	947	915	12	36	210	34	41	46	89
010	Mönchweiler	1 193	17	947	915	12	36	210	34	41	46	89
326 041	Niedereschach	1 605	58	1 252	1 126	45	36	317	59	44	100	114
010	Niedereschach	860	31	689	631	27	23	148	39	19	31	59
020	Schabenhäusen	160	4	119	106	2	1	40	6	4	22	8
030	Kappel	272	14	226	212	6	5	41	5	4	20	12
040	Fischbach	313	9	218	177	10	7	88	9	17	27	35

Noch: 4. **Bewohnte Wohneinheiten in Gebäuden in den Gemeindeteilen Baden-Württembergs am 25. Mai 1987 nach Heizungs- und Brennstoffart**

Schl.-Nr.	Gemeinde Gemeindeteil	Bewohnte Wohn- einheiten in Gebäuden		Davon (Sp. 1) mit								
		ins- gesamt	darunter zusätzlich beheizt durch Sonnen- energie, Wärme- pumpe	Fern-, Block-, Zentralheizung			Etagen- heizung	Einzel- oder Mehrraumöfen				
				zusammen	darunter Block-, Zentral- heizung betrieben mit			zusammen	davon beheizt mit			
					Heizöl	Gas			1 Energieart			2 und mehr Energie- arten
									Heizöl	Gas oder Strom	Kohle, Holz usw.	
		1	2	3	4	5	6	7	8	9	10	11
326 054	Schönwald i. Schwarzw.	1 723	6	1 533	1 428	49	19	171	17	48	65	41
001	Schönwald i. Schwarzw.	1 723	6	1 533	1 428	49	19	171	17	48	65	41
326 055	Schonach im Schwarzw.	2 364	12	1 653	768	390	245	466	40	172	126	128
001	Schonach i. Schwarzw.	2 288	12	1 621	751	383	244	423	39	157	103	124
002	Rohrhardsberg	37	—	13	7	—	—	24	—	2	19	3
003	Schonachbach	39	—	19	10	7	1	19	1	13	4	1
326 052	St. Georgen i. Schw., St.	5 617	83	3 530	1 775	1 552	541	1 546	158	626	282	480
001	Sankt Georgen 1	2 914	21	1 418	579	791	374	1 122	118	499	147	358
002	Sankt Georgen 2	1 544	38	1 275	529	722	128	141	30	55	16	40
003	Brigach	206	5	177	144	5	10	19	—	5	8	6
004	Sommerau	62	2	39	26	4	5	18	2	2	12	2
005	Brigach-Stockwald	7	—	—	—	—	—	—	—	—	—	—
006	Langenschiltach	214	10	154	113	6	3	57	1	8	35	13
007	Oberkirnach	67	—	35	12	3	2	30	1	—	22	7
008	Stockburg	38	—	—	—	—	—	—	—	—	—	—
009	Peterzell	565	7	417	366	19	16	132	6	52	27	47
326 060	Triberg i. Schwarzw., St.	2 414	6	1 536	712	701	237	641	64	213	158	206
001	Triberg	1 893	6	1 183	541	620	218	492	59	199	70	164
002	Nußbach	345	—	227	99	78	15	103	3	8	54	38
003	Gremmelsbach	176	—	126	72	3	4	46	2	6	34	4
326 061	Tuningen	808	13	506	472	8	42	260	52	46	67	95
001	Tuningen	808	13	506	472	8	42	260	52	46	67	95
326 065	Unterkirnach	992	8	774	695	13	24	194	6	83	65	40
001	Unterkirnach	992	8	774	695	13	24	194	6	83	65	40
326 074	Villingen-Schwenn., St.	32 632	388	22 961	12 801	9 431	2 114	7 557	1 778	2 473	1 079	2 227
010	Villingen	15 394	205	11 351	5 296	5 691	900	3 143	649	1 114	459	921
020	Schwenningen	13 422	104	8 589	4 630	3 715	1 108	3 725	1 025	1 221	424	1 055
030	Mühlhausen	281	6	207	198	2	12	62	6	6	18	32
035	Weigheim	410	8	272	264	1	34	104	33	19	21	31
040	Marbach	809	19	681	665	5	10	118	24	41	21	32
045	Weilersbach	370	8	295	280	6	7	68	4	15	15	34
050	Rietheim	306	8	259	243	6	3	44	10	4	11	19
060	Tannheim	387	6	256	229	—	14	117	11	14	58	34
070	Herzogenweiler	65	—	57	51	1	1	7	—	2	3	2
080	Pfaffenweiler	702	18	613	589	2	7	82	8	24	23	27
090	Obereschach	486	6	381	356	2	18	87	8	13	26	40
326 068	Vöhrenbach, Stadt	1 484	22	969	832	66	46	469	73	108	161	127
001	Vöhrenbach	1 092	12	718	634	65	37	337	67	99	76	95
002	Hammereisenb.-Bregenb.	180	6	129	120	—	3	48	3	1	25	19
003	Urach	130	2	76	46	1	3	51	3	2	37	9
004	Langenbach	82	2	46	32	—	3	33	—	6	23	4
Schwarzwald-Baar-Kreis		80 131	1 004	58 103	40 031	15 157	4 153	17 875	3 288	5 141	3 954	5 492
327	Tuttlingen											
327 002	Aldingen	2 048	33	1 215	1 087	93	95	738	166	122	180	270
010	Aldingen	1 676	27	1 018	904	93	81	577	148	106	133	190
020	Aixheim	372	6	197	183	—	14	161	18	16	47	80
327 004	Bärenthal	158	6	92	82	1	5	61	7	6	20	28
010	Bärenthal	158	6	92	82	1	5	61	7	6	20	28
327 005	Balgheim	246	8	173	159	4	8	65	16	6	27	16
020	Balgheim	246	8	173	159	4	8	65	16	6	27	16
327 006	Böttingen	398	11	205	192	1	28	165	25	15	49	76
010	Böttingen	398	11	205	192	1	28	165	25	15	49	76

Noch: **4. Bewohnte Wohneinheiten in Gebäuden in den Gemeindeteilen Baden-Württembergs am 25. Mai 1987 nach Heizungs- und Brennstoffart**

Schl.-Nr.	Gemeinde Gemeindeteil	Bewohnte Wohn- einheiten in Gebäuden		Davon (Sp. 1) mit								
		ins- gesamt	darunter zusätzlich beheizt durch Sonnen- energie, Wärme- pumpe	Fern-, Block-, Zentralheizung			Etagen- heizung	Einzel- oder Mehrraumöfen				
				zusammen	darunter Block-, Zentral- heizung betrieben mit			zusammen	davon beheizt mit			
					Heizöl	Gas			1 Energieart			2 und mehr Energie- arten
									Heizöl	Gas oder Strom	Kohle, Holz usw.	
		1	2	3	4	5	6	7	8	9	10	11
327 007	Bubsheim	213	5	125	118	2	7	81	14	4	22	41
010	Bubsheim	213	5	125	118	2	7	81	14	4	22	41
327 008	Buchheim	193	8	98	67	—	4	91	2	3	54	32
001	Buchheim	193	8	98	67	—	4	91	2	3	54	32
327 009	Deilingen	565	13	261	245	2	25	279	41	49	78	111
020	Deilingen	565	13	261	245	2	25	279	41	49	78	111
327 010	Denkingen	677	14	465	405	36	30	182	41	23	37	81
010	Denkingen	677	14	465	405	36	30	182	41	23	37	81
327 011	Dürbheim	465	11	248	234	1	23	194	34	25	63	72
010	Dürbheim	465	11	248	234	1	23	194	34	25	63	72
327 012	Durchhausen	267	8	166	150	1	18	83	11	19	28	25
010	Durchhausen	267	8	166	150	1	18	83	11	19	28	25
327 013	Egesheim	157	—	82	77	2	4	71	6	11	29	25
030	Egesheim	157	—	82	77	2	4	71	6	11	29	25
327 057	Emmingen-Liptingen	1 182	25	811	702	28	29	342	45	69	121	107
010	Emmingen	745	18	515	467	14	13	217	33	60	55	69
020	Liptingen	437	7	296	235	14	16	125	12	9	66	38
327 016	Fridingen a.d. Donau,St.	1 071	21	579	509	40	40	452	53	98	83	218
010	Fridingen a. d. Donau	1 071	21	579	509	40	40	452	53	98	83	218
327 017	Frittlingen	600	12	366	307	43	36	198	32	50	39	77
010	Frittlingen	600	12	366	307	43	36	198	32	50	39	77
327 018	Geisingen, Stadt	1 658	42	1 176	1 079	22	35	447	64	40	174	169
010	Geisingen	751	14	547	524	11	20	184	47	21	44	72
020	Gutmadingen	219	12	151	139	4	3	65	8	5	23	29
030	Kirchen-Hausen	251	6	181	156	7	1	69	4	7	35	23
040	Aulfingen	177	3	110	99	—	4	63	1	4	38	20
050	Leipferdingen	260	7	187	161	—	7	66	4	3	34	25
327 019	Gosheim	1 108	15	810	680	116	52	246	85	35	33	93
040	Gosheim	1 108	15	810	680	116	52	246	85	35	33	93
327 020	Gunningen	185	4	95	91	—	1	89	5	16	39	29
010	Gunningen	185	4	95	91	—	1	89	5	16	39	29
327 023	Hausen ob Verena	235	5	142	134	1	7	86	3	10	43	30
010	Hausen ob Verena	235	5	142	134	1	7	86	3	10	43	30
327 025	Immendingen	1 783	27	1 073	765	240	129	581	100	88	213	180
010	Immendingen	1 057	15	603	366	228	111	343	84	65	92	102
020	Zimmern	193	4	153	122	11	3	37	3	5	18	11
030	Mauenheim	106	1	62	54	1	7	37	4	5	11	17
040	Hattingen	246	4	155	142	—	4	87	8	8	41	30
050	Ippingen	106	3	54	40	—	1	51	—	1	36	14
060	Hintschingen	75	—	46	41	—	3	26	1	4	15	6
327 027	Irndorf	266	8	162	154	—	4	100	8	21	27	44
010	Irndorf	266	8	162	154	—	4	100	8	21	27	44
327 029	Königsheim	163	3	98	94	—	10	55	8	6	16	25
050	Königsheim	163	3	98	94	—	10	55	8	6	16	25
327 030	Kolbingen	370	4	211	204	—	11	148	14	8	55	71
001	Kolbingen	370	4	211	204	—	11	148	14	8	55	71

Noch: 4. Bewohnte Wohneinheiten in Gebäuden in den Gemeindeteilen Baden-Württembergs am 25. Mai 1987 nach Heizungs- und Brennstoffart

Schl.-Nr.	Gemeinde Gemeindeteil	Bewohnte Wohn- einheiten in Gebäuden		Davon (Sp. 1) mit								
		ins- gesamt	darunter zusätzlich beheizt durch Sonnen- energie, Wärme- pumpe	Fern-, Block-, Zentralheizung			Etagen- heizung	Einzel- oder Mehrraumöfen				
				zusammen	darunter Block-, Zentral- heizung betrieben mit			zusammen	davon beheizt mit			
					Heizöl	Gas			1 Energieart			2 und mehr Energie- arten
									Heizöl	Gas oder Strom	Kohle, Holz usw.	
		1	2	3	4	5	6	7	8	9	10	11
327 033	Mahlstetten	267	9	136	129	3	5	126	16	5	38	67
010	Mahlstetten	267	9	136	129	3	5	126	16	5	38	67
327 036	Mühlheim a.d. Donau,St.	1 212	40	851	808	12	53	308	70	67	47	124
010	Mühlheim a. d. Donau	972	36	672	636	11	40	260	55	64	33	108
020	Stetten a. d. Donau	240	4	179	172	1	13	48	15	3	14	16
327 038	Neuhausen ob Eck	1 068	21	556	493	4	59	453	23	131	155	144
010	Neuhausen ob Eck	653	12	323	307	—	52	278	13	102	80	83
020	Schwandorf	231	4	128	101	4	2	101	7	5	45	44
030	Worndorf	184	5	105	85	—	5	74	3	24	30	17
327 040	Reichenbach a. Heuberg	148	2	85	80	—	2	61	11	5	14	31
060	Reichenbach am Heuberg	148	2	85	80	—	2	61	11	5	14	31
327 041	Renquishausen	201	7	114	110	—	8	79	7	9	22	41
010	Renquishausen	201	7	114	110	—	8	79	7	9	22	41
327 056	Rietheim-Weilheim	871	14	621	583	9	41	209	45	28	45	91
010	Rietheim	526	10	417	391	6	11	98	22	14	25	37
020	Weilheim	345	4	204	192	3	30	111	23	14	20	54
327 055	Seitingen-Oberflacht	674	20	455	426	4	30	189	17	24	84	64
010	Seitingen	407	13	283	266	4	20	104	5	13	51	35
020	Oberflacht	267	7	172	160	—	10	85	12	11	33	29
327 046	Spaichingen, Stadt	3 769	47	2 780	1 675	994	179	810	181	238	101	290
010	Spaichingen	3 769	47	2 780	1 675	994	179	810	181	238	101	290
327 048	Talheim	370	7	210	183	2	13	147	28	18	68	33
010	Talheim	370	7	210	183	2	13	147	28	18	68	33
327 049	Trossingen, Stadt	4 923	55	3 049	2 477	443	341	1 533	693	248	206	386
010	Trossingen	4 468	51	2 725	2 164	441	329	1 414	673	208	188	345
020	Schura	455	4	324	313	2	12	119	20	40	18	41
327 050	Tuttlingen, Stadt	13 369	145	7 176	5 044	2 020	1 221	4 972	1 385	1 511	773	1 303
010	Tuttlingen 1	8 312	55	4 143	2 683	1 421	856	3 313	967	1 139	411	796
020	Tuttlingen 2	2 577	30	1 361	895	455	237	979	279	245	178	277
030	Möhringen	1 491	46	1 092	930	127	82	317	68	78	66	105
040	Eßlingen	113	2	62	56	2	4	47	2	4	27	14
050	Nendingen	876	12	518	480	15	42	316	69	45	91	111
327 051	Wehingen	1 111	14	719	600	105	46	346	104	67	68	107
070	Wehingen	1 111	14	719	600	105	46	346	104	67	68	107
327 054	Wurmlingen	1 329	29	839	689	132	74	416	135	80	78	123
010	Wurmlingen	1 329	29	839	689	132	74	416	135	80	78	123
	Tuttlingen	43 320	693	26 244	20 832	4 361	2 673	14 403	3 495	3 155	3 129	4 624
	Region											
	Schwarzwald-Baar-Heub.	172 016	2 392	111 884	82 170	24 062	10 557	49 575	9 277	12 668	11 640	15 990
Region Hochrhein-Bodensee												
	Landkreise											
335	Konstanz											
335 001	Aach, Stadt	533	21	305	284	7	8	220	17	69	47	87
001	Aach	533	21	305	284	7	8	220	17	69	47	87

Noch: 4. **Bewohnte Wohneinheiten in Gebäuden in den Gemeindeteilen Baden-Württembergs am 25. Mai 1987 nach Heizungs- und Brennstoffart**

Schl.-Nr.	Gemeinde Gemeindeteil	Bewohnte Wohn- einheiten in Gebäuden		Davon (Sp. 1) mit								
		ins- gesamt	darunter zusätzlich beheizt durch Sonnen- energie, Wärme- pumpe	Fern-, Block-, Zentralheizung			Etagen- heizung	Einzel- oder Mehrraumöfen				
				zusammen	darunter Block-, Zentral- heizung betrieben mit			zusammen	davon beheizt mit			
					Heizöl	Gas			1 Energieart			2 und mehr Energie- arten
									Heizöl	Gas oder Strom	Kohle, Holz usw.	
1	2	3	4	5	6	7	8	9	10	11		
335 002	Allensbach	2 319	26	1 942	1 873	6	48	329	54	94	104	77
001	Allensbach	1 728	14	1 440	1 401	6	38	250	45	79	67	59
002	Hegne	237	3	202	200	—	5	30	6	7	9	8
003	Kaltbrunn	225	8	186	175	—	3	36	—	7	19	10
004	Langenrain-Freudental	129	1	114	97	—	2	13	3	1	9	—
335 098	Bodman-Ludwigshafen	1 750	24	1 343	1 269	55	30	377	90	91	95	101
001	Ludwigshafen	1 157	17	896	837	46	17	244	74	55	51	64
002	Bodman	593	7	447	432	9	13	133	16	36	44	37
335 015	Büsing am Hochrhein	790	37	707	662	2	9	74	3	20	28	23
001	Büsing am Hochrhein	790	37	707	662	2	9	74	3	20	28	23
335 021	Eigeltingen	969	17	573	454	24	25	371	22	51	154	144
001	Eigeltingen	468	11	293	250	5	16	159	14	31	42	72
002	Heudorf im Hegau	148	1	88	76	—	4	56	—	6	28	22
003	Honstetten	129	1	64	44	8	4	61	3	—	41	17
004	Münchhof	92	2	64	47	3	—	28	1	9	11	7
005	Reute	53	1	27	12	4	—	26	1	2	11	12
006	Rorgenwies	79	1	37	25	4	1	41	3	3	21	14
335 022	Engen, Stadt	3 280	63	2 388	1 875	404	92	800	166	117	245	272
001	Engen	1 967	35	1 487	1 104	347	59	421	132	68	76	145
002	Bargen	86	—	48	35	2	1	37	2	5	20	10
003	Biesendorf	52	2	31	21	—	1	20	2	—	11	7
004	Bittelbrunn	100	2	52	42	3	3	45	1	4	22	18
005	Neuhausen	184	2	149	102	37	3	32	5	—	18	9
006	Stetten	63	—	28	25	—	2	33	4	5	16	8
007	Zimmerholz	98	—	51	41	4	3	44	2	5	25	12
008	Anseltingen	256	7	170	153	4	10	76	9	6	35	26
009	Welschingen	474	15	372	352	7	10	92	9	24	22	37
335 025	Gaienhofen	1 546	28	1 193	1 115	20	52	301	45	99	69	88
001	Gaienhofen	423	10	338	326	3	9	76	8	21	23	24
002	Horn	568	13	453	422	4	35	80	24	16	16	24
003	Gundholzen	221	3	139	122	1	3	79	6	44	12	17
004	Hemmenhofen	334	2	263	245	12	5	66	7	18	18	23
335 026	Gailingen	940	20	647	623	7	28	265	73	46	54	92
001	Gailingen	940	20	647	623	7	28	265	73	46	54	92
335 028	Gottmadingen	3 362	69	2 332	1 914	356	149	881	182	279	138	282
001	Gottmadingen	2 420	35	1 682	1 319	342	130	608	138	223	57	190
002	Bietingen	379	21	271	245	9	6	102	20	31	18	33
003	Ebringen	85	—	53	48	1	2	30	2	4	19	5
004	Randegg	478	13	326	302	4	11	141	22	21	44	54
335 035	Hilzingen	2 320	81	1 699	1 618	20	28	593	128	95	190	180
001	Hilzingen	1 206	41	919	896	6	17	270	83	58	59	70
002	Duchtlingen	164	4	128	119	4	1	35	1	5	19	10
003	Schlatt am Randen	133	7	79	63	4	4	50	11	4	23	12
004	Weiterdingen	247	4	160	146	2	1	86	12	7	35	32
005	Binningen	243	10	164	154	1	1	78	10	13	25	30
006	Riedheim	327	15	249	240	3	4	74	11	8	29	26
335 096	Hohenfels	520	11	334	267	7	8	178	13	21	73	71
001	Liggersdorf	151	1	106	79	4	—	45	3	5	17	20
002	Mindersdorf	130	2	65	56	2	2	63	5	8	28	22
003	Selgetsweiler	26	—	13	10	—	—	13	1	1	7	4
004	Kalkofen	159	6	123	103	1	2	34	2	4	12	16
005	Deutwang	54	2	27	19	—	4	23	2	3	9	9
335 043	Konstanz, Univ.-Stadt	36 521	155	27 565	18 926	7 684	1 543	7 413	1 709	2 763	1 025	1 916
001	Altstadt	5 932	6	3 059	2 121	896	529	2 344	561	879	301	603
002	Paradies	2 953	3	2 202	1 197	1 002	117	634	133	210	83	208

Noch: 4. **Bewohnte Wohneinheiten in Gebäuden in den Gemeindeteilen Baden-Württembergs am 25. Mai 1987 nach Heizungs- und Brennstoffart**

Schl.-Nr.	Gemeinde Gemeindeteil	Bewohnte Wohn- einheiten in Gebäuden		Davon (Sp. 1) mit								
		ins- gesamt	darunter zusätzlich beheizt durch Sonnen- energie, Wärme- pumpe	Fern-, Block-, Zentralheizung			Etagen- heizung	Einzel- oder Mehrraumöfen				
				zusammen	darunter Block-, Zentral- heizung betrieben mit			zusammen	davon beheizt mit			
					Heizöl	Gas			1 Energieart			2 und mehr Energie- arten
									Heizöl	Gas oder Strom	Kohle, Holz usw.	
		1	2	3	4	5	6	7	8	9	10	11
noch: Konstanz, Univ.-Stadt												
003	Petershausen	9 405	14	7 204	3 833	3 270	492	1 709	405	562	219	523
004	Königsbau	3 022	31	2 032	1 011	319	54	936	166	534	110	126
005	Allmannsdorf	2 103	11	1 864	1 447	409	70	169	30	60	30	49
006	Staad	912	12	833	717	109	21	58	8	19	8	23
007	Fürstenberg	5 613	25	4 720	3 652	1 052	105	788	246	255	92	195
008	Wollmatingen	1 789	5	1 494	986	498	66	229	44	50	55	80
009	Industriegebiet	429	2	319	222	97	16	94	30	28	16	20
010	Egg	157	1	115	103	11	7	35	5	11	10	9
011	Litzelstetten	1 657	16	1 549	1 539	2	10	98	22	40	16	20
012	Dingelsdorf	695	5	542	513	15	31	122	32	37	35	18
013	Dettingen	1 126	14	963	928	3	18	145	20	55	42	28
014	Wallhausen	728	10	669	657	1	7	52	7	23	8	14
335 055	Moos	1 009	21	706	659	13	32	271	35	62	84	90
001	Moos	317	2	226	205	8	10	81	19	17	15	30
002	Weiler	225	8	169	158	3	6	50	1	8	17	24
003	Bankholzen	218	4	157	152	—	2	59	4	8	34	13
004	Iznang	249	7	154	144	2	14	81	11	29	18	23
335 097	Mühlhausen-Ehingen	1 094	31	833	744	53	26	235	33	34	71	97
001	Mühlhausen	677	16	522	454	52	11	144	26	27	37	54
002	Ehingen	417	15	311	290	1	15	91	7	7	34	43
335 057	Mühlingen	587	4	304	242	8	11	272	38	20	131	83
001	Mühlingen	214	—	123	97	1	2	89	16	6	40	27
002	Gallmannsweil	84	2	53	39	2	3	28	4	5	8	11
003	Mainwangen	52	—	12	10	1	1	39	3	—	27	9
004	Zoznegg	213	2	111	94	4	5	97	13	8	48	28
005	Schwackenreute	24	—	5	2	—	—	19	2	1	8	8
335 061	Öhningen	1 585	32	1 136	865	198	55	394	46	85	145	118
001	Öhningen	896	24	673	452	189	28	195	21	59	55	60
002	Schienen	212	4	138	120	2	6	68	2	8	34	24
003	Wangen	477	4	325	293	7	21	131	23	18	56	34
335 099	Orsingen-Nenzingen	715	19	443	404	6	12	260	23	64	84	89
001	Nenzingen	401	8	228	206	5	3	170	16	41	53	60
002	Orsingen	314	11	215	198	1	9	90	7	23	31	29
335 063	Radolfzell a. Bodens.,St.	10 586	106	7 172	5 545	1 424	469	2 945	463	1 257	422	803
001	Radolfzell 1	1 743	4	775	459	308	164	804	96	394	77	237
002	Radolfzell 2	811	1	457	363	90	47	307	53	129	26	99
003	Radolfzell 3	2 887	12	1 948	1 419	514	88	851	136	449	91	175
004	Radolfzell 4	1 244	11	873	601	261	78	293	63	129	24	77
005	Radolfzell 5	895	6	809	740	64	23	63	22	22	1	18
006	Böhringen	1 101	12	835	699	96	39	227	47	65	46	69
007	Stahringen	348	5	264	203	40	3	81	6	13	32	30
008	Güttingen	377	15	298	259	21	4	75	3	12	27	33
009	Möggingen	278	13	197	166	13	6	75	10	21	29	15
010	Liggeringen	238	7	174	127	11	9	55	2	5	32	16
011	Markelfingen	664	20	542	509	6	8	114	25	18	37	34
335 066	Reichenau	1 683	45	1 376	1 284	48	34	273	47	84	55	87
001	Mitt.-, Ob.-, Niederzell	1 212	23	998	959	4	18	196	27	70	44	55
002	Waldsiedl.-Lindenbühl	471	22	378	325	44	16	77	20	14	11	32
335 100	Rielasingen-Worblingen	3 881	71	3 049	2 354	634	108	724	191	185	122	226
001	Rielasingen	2 391	42	1 735	1 251	445	82	574	150	153	96	175
002	Worblingen	1 490	29	1 314	1 103	189	26	150	41	32	26	51
335 075	Singen (Hohentwiel),St.	18 464	118	12 906	9 873	2 927	723	4 835	1 410	1 349	575	1 501
000	Kernstadt-0	2 937	5	2 076	1 466	607	187	674	168	256	68	182
001	Kernstadt-1	439	1	369	146	220	9	61	18	5	15	23
002	Kernstadt-2	2 271	12	1 687	1 406	271	128	456	154	146	23	133
003	Kernstadt-3	3 406	7	2 807	2 257	545	67	532	146	179	39	168
004	Kernstadt-4	1 123	—	703	611	91	51	369	102	103	39	125

Noch: **4. Bewohnte Wohneinheiten in Gebäuden in den Gemeindeteilen Baden-Württembergs am 25. Mai 1987 nach Heizungs- und Brennstoffart**

Schl.-Nr.	Gemeinde Gemeindeteil	Bewohnte Wohn- einheiten in Gebäuden		Davon (Sp. 1) mit								
		ins- gesamt	darunter zusätzlich beheizt durch Sonnen- energie, Wärme- pumpe	Fern-, Block-, Zentralheizung			Etagen- heizung	Einzel- oder Mehrraumöfen				
				zusammen	darunter Block-, Zentral- heizung betrieben mit			zusammen	davon beheizt mit			
					Heizöl	Gas			1 Energieart			2 und mehr Energie- arten
									Heizöl	Gas oder Strom	Kohle, Holz usw.	
		1	2	3	4	5	6	7	8	9	10	11
noch: Singen (Hohentwiel),St.												
005	Kernstadt-5	774	—	301	169	130	65	408	96	106	51	155
006	Kernstadt-6	184	—	156	136	20	3	25	12	3	3	7
007	Kernstadt-7	2 178	9	1 313	807	502	104	761	238	212	68	243
008	Kernstadt-8	2 911	12	1 917	1 472	436	55	939	391	210	92	246
011	Überlingen am Ried	423	22	315	219	89	6	102	20	16	28	38
012	Friedingen	439	5	327	309	1	11	101	27	19	33	22
013	Hausen an der Aach	204	16	170	154	6	2	32	10	5	8	9
014	Schlatt unter Krähen	310	10	209	199	2	8	93	13	25	26	29
015	Beuren an der Aach	289	4	215	196	5	11	63	4	16	22	21
016	Bohlingen	576	15	341	326	2	16	219	11	48	60	100
335 077	Steißlingen	1 227	25	912	803	72	12	303	33	56	106	108
001	Steißlingen	1 172	25	875	776	71	12	285	32	51	101	101
002	Wiechs	55	—	37	27	1	—	18	1	5	5	7
335 079	Stockach, Stadt	4 892	62	3 141	2 420	537	141	1 610	297	397	424	492
001	Stockach	2 616	23	1 754	1 211	490	105	757	194	223	137	203
002	Espasingen	213	2	127	101	16	4	82	3	11	38	30
003	Hindelwangen	283	9	193	174	4	4	86	14	21	23	28
004	Hoppetenzell	185	3	107	89	6	2	76	6	16	21	33
005	Mahlsprüen im Hegau	142	1	88	74	—	3	51	8	8	20	15
006	Mahlsprüen im Tal	76	—	45	40	—	—	31	8	3	8	12
007	Seelfingen	95	1	53	35	4	1	41	3	6	20	12
008	Raithaslach	117	2	59	50	2	—	58	3	8	30	17
009	Wahlwies	506	13	385	356	5	8	113	13	25	42	33
010	Wintersprüen	187	4	112	94	2	3	72	2	20	25	25
011	Zizenhausen	472	4	218	196	8	11	243	43	56	60	84
335 080	Tengen, Stadt	1 361	48	879	767	25	50	432	31	43	191	167
001	Beuren am Ried	114	4	62	51	2	3	49	4	2	23	20
002	Blumenfeld	76	3	51	45	4	2	23	1	3	9	10
003	Büßlingen	264	7	176	167	2	9	79	6	14	29	30
004	Talheim	37	—	17	15	—	1	19	1	1	11	6
005	Tengen	363	21	255	208	9	6	102	15	17	38	32
006	Uttenhofen	42	3	28	22	3	3	11	—	1	3	7
007	Watterdingen	278	9	172	154	3	13	93	3	2	45	43
008	Weil	66	—	37	35	—	9	20	1	1	13	5
009	Wiechs am Randen	121	1	81	70	2	4	36	—	2	20	14
335 081	Volkertshausen	707	5	526	477	3	7	174	40	37	40	57
001	Volkertshausen	707	5	526	477	3	7	174	40	37	40	57
	Konstanz	102 641	1 139	74 411	57 317	14 540	3 700	24 530	5 189	7 418	4 672	7 251
336	Lörrach											
336 004	Aitern	134	1	107	92	3	3	24	—	5	12	7
001	Aitern	134	1	107	92	3	3	24	—	5	12	7
336 006	Bad Bellingen	1 389	12	1 224	823	381	7	158	29	21	69	39
001	Bad Bellingen	643	6	610	244	366	1	32	5	7	7	13
002	Rheinweiler	290	4	240	233	2	5	45	10	4	20	11
003	Bamlach	242	—	210	204	5	—	32	6	6	14	6
004	Hertingen	214	2	164	142	8	1	49	8	4	28	9
336 008	Binzen	857	31	728	527	187	24	105	39	17	19	30
001	Binzen	857	31	728	527	187	24	105	39	17	19	30
336 010	Böllen	35	—	24	9	2	—	11	—	1	10	—
001	Böllen	35	—	24	9	2	—	11	—	1	10	—
336 012	Bürchau	88	2	70	43	10	5	13	1	1	8	3
001	Bürchau	88	2	70	43	10	5	13	1	1	8	3
336 014	Efringen-Kirchen	2 530	64	1 891	1 767	46	58	581	99	62	196	224
001	Blansingen	154	9	116	99	5	2	36	3	1	20	12

Noch: 4. **Bewohnte Wohneinheiten in Gebäuden in den Gemeindeteilen Baden-Württembergs am 25. Mai 1987 nach Heizungs- und Brennstoffart**

Schl.-Nr.	Gemeinde Gemeindeteil	Bewohnte Wohn- einheiten in Gebäuden		Davon (Sp. 1) mit								
		ins- gesamt	darunter zusätzlich beheizt durch Sonnen- energie, Wärme- pumpe	Fern-, Block-, Zentralheizung			Etagen- heizung	Einzel- oder Mehrraumöfen				
				zusammen	darunter Block-, Zentral- heizung betrieben mit			zusammen	davon beheizt mit			
					Heizöl	Gas			1 Energieart		2 und mehr Energie- arten	
									Heizöl	Gas oder Strom		Kohle, Holz usw.
		1	2	3	4	5	6	7	8	9	10	11
noch: Efringen-Kirchen												
002 Efringen		542	14	450	442	4	10	82	19	7	27	29
003 Kirchen		464	6	332	312	9	20	112	22	19	32	39
004 Egringen		246	4	176	157	8	7	63	4	7	15	37
005 Huttingen		129	1	87	79	4	1	41	5	—	25	11
006 Istein		416	12	329	310	9	9	78	16	11	13	38
007 Kleinkems		172	3	90	84	—	6	76	25	8	17	26
008 Mappach		134	1	101	88	3	2	31	2	3	13	13
009 Welmlingen		126	7	90	82	—	—	36	1	6	22	7
010 Wintersweiler		147	7	120	114	4	1	26	2	—	12	12
336 019 Eimeldingen		625	7	520	497	15	9	96	23	13	27	33
001 Eimeldingen		625	7	520	497	15	9	96	23	13	27	33
336 020 Elbenschwand		53	—	33	18	—	1	19	—	—	13	6
001 Elbenschwand		53	—	33	18	—	1	19	—	—	13	6
336 024 Fischingen		187	10	162	140	15	3	22	3	2	7	10
001 Fischingen		187	10	162	140	15	3	22	3	2	7	10
336 025 Fröhnd		125	3	103	58	5	2	20	2	—	15	3
001 Fröhnd		125	3	103	58	5	2	20	2	—	15	3
336 105 Grenzach-Wyhlen		5 032	47	4 126	2 376	1 698	273	633	96	268	77	192
001 Grenzach		2 575	26	2 200	1 447	739	149	226	36	106	26	58
002 Wyhlen		2 457	21	1 926	929	959	124	407	60	162	51	134
336 106 Hög-Ehrsberg		286	3	189	137	—	7	90	6	2	56	26
001 Hög		187	—	124	89	—	1	62	5	2	36	19
002 Ehrsberg		99	3	65	48	—	6	28	1	—	20	7
336 034 Hasel		365	4	263	213	8	6	96	12	2	49	33
001 Hasel		365	4	263	213	8	6	96	12	2	49	33
336 036 Hausen im Wiesental		834	5	509	252	248	25	300	43	108	61	88
001 Hausen im Wiesental		834	5	509	252	248	25	300	43	108	61	88
336 043 Inzlingen		948	9	815	469	323	49	84	12	22	25	25
001 Inzlingen		948	9	815	469	323	49	84	12	22	25	25
336 045 Kandern, Stadt		2 527	81	1 847	1 444	278	45	635	77	81	276	201
001 Kandern		1 313	36	971	710	240	31	311	59	52	99	101
002 Feuerbach		94	8	70	52	6	—	24	—	4	8	12
003 Holzen		167	3	102	85	9	1	64	3	4	33	24
004 Riedlingen		175	9	150	128	3	2	23	1	2	11	9
005 Sitzenkirch		80	1	55	44	—	2	23	1	1	19	2
006 Tannenkirch		255	7	179	160	1	1	75	4	8	40	23
007 Wollbach		443	17	320	265	19	8	115	9	10	66	30
336 050 Lörrach, Stadt		18 100	107	11 806	5 097	6 598	2 207	4 087	427	2 487	352	821
001 Mitte		2 424	1	1 373	528	840	301	750	83	476	57	134
002 Nord		1 614	2	647	365	282	329	638	40	489	22	87
003 Ost		3 376	23	2 170	866	1 286	408	798	75	503	61	159
004 Salzt		782	2	660	228	428	95	27	5	18	2	2
005 Stetten		3 417	3	2 066	1 019	1 030	572	779	69	494	73	143
006 Tüllingen		457	5	391	153	227	13	53	8	14	13	18
007 Tumringen		919	5	772	291	477	52	95	15	41	6	33
008 Haagen		1 270	22	928	372	539	88	254	29	140	20	65
009 Brombach		2 707	31	2 006	921	1 069	228	473	82	216	59	116
010 Hauingen		1 134	13	793	354	420	121	220	21	96	39	64
336 104 Malsburg-Marzell		578	20	397	313	19	12	169	6	18	98	47
001 Malsburg		339	16	210	167	7	10	119	3	14	70	32
002 Marzell		239	4	187	146	12	2	50	3	4	28	15
336 057 Maulburg		1 430	12	951	472	455	103	376	52	116	56	152
001 Maulburg		1 430	12	951	472	455	103	376	52	116	56	152

Noch: 4. **Bewohnte Wohneinheiten in Gebäuden in den Gemeindeteilen Baden-Württembergs am 25. Mai 1987 nach Heizungs- und Brennstoffart**

Schl.-Nr.	Gemeinde Gemeindeteil	Bewohnte Wohn- einheiten in Gebäuden		Davon (Sp. 1) mit								
		ins- gesamt	darunter zusätzlich beheizt durch Sonnen- energie, Wärme- pumpe	Fern-, Block-, Zentralheizung			Etagen- heizung	Einzel- oder Mehrraumöfen				
				zusammen	darunter Block-, Zentral- heizung betrieben mit			zusammen	davon beheizt mit			
					Heizöl	Gas			1 Energieart			2 und mehr Energie- arten
									Heizöl	Gas oder Strom	Kohle, Holz usw.	
		1	2	3	4	5	6	7	8	9	10	11
336 060	Neuenweg	134	1	78	36	20	1	55	4	6	28	17
001	Neuenweg	134	1	78	36	20	1	55	4	6	28	17
336 067	Raich	82	–	60	34	5	1	21	–	1	13	7
001	Raich	82	–	60	34	5	1	21	–	1	13	7
336 069	Rheinfelden(Baden),St.	10 713	76	8 633	4 037	4 007	491	1 589	256	495	397	441
001	Süd	2 514	5	1 983	557	1 330	180	351	43	188	33	87
002	Nord	2 350	7	1 886	435	1 285	132	332	76	127	33	96
003	Nollingen	800	9	668	373	260	28	104	13	22	42	27
004	Warmbach	953	9	669	306	353	44	240	38	76	45	81
005	Herten	1 322	11	1 181	691	373	26	115	28	18	37	32
006	Degerfelden	532	5	452	209	222	18	62	9	6	26	21
007	Eichsel	282	2	243	218	13	4	35	1	4	23	7
008	Adelhausen	190	5	140	102	8	5	45	3	1	31	10
009	Minseln	570	5	467	419	11	11	92	5	8	51	28
010	Nordschwaben	93	3	62	55	3	6	25	3	1	14	7
011	Karsau	1 107	15	882	672	149	37	188	37	44	62	45
336 073	Rümmingen	519	13	463	448	12	11	45	8	1	23	13
001	Rümmingen	519	13	463	448	12	11	45	8	1	23	13
336 074	Sallneck	84	2	69	46	–	1	14	2	–	8	4
001	Sallneck	84	2	69	46	–	1	14	2	–	8	4
336 075	Schallbach	199	4	161	146	9	1	37	2	1	18	16
001	Schallbach	199	4	161	146	9	1	37	2	1	18	16
336 078	Schliengen	1 410	29	1 013	862	68	26	371	60	30	147	134
001	Schliengen	713	10	544	471	60	18	151	40	18	45	48
002	Liel	245	3	172	156	3	2	71	8	8	33	22
003	Niedereggenen	152	8	107	89	3	2	43	4	2	16	21
004	Mauchen	109	4	60	49	–	1	48	3	2	23	20
005	Obereggenen	191	4	130	97	2	3	58	5	–	30	23
336 079	Schönau i.Schwarzw.,St.	994	12	751	722	15	31	212	54	28	55	75
001	Unterhalb B 317	424	4	270	254	10	15	139	48	6	32	53
002	Oberhalb B 317	570	8	481	468	5	16	73	6	22	23	22
336 080	Schönenberg	100	6	67	55	–	5	28	1	1	19	7
001	Schönenberg	100	6	67	55	–	5	28	1	1	19	7
336 081	Schopfheim, Stadt	6 231	80	4 469	2 482	1 721	441	1 321	259	360	321	381
001	Schopfheim	3 286	29	2 237	1 039	1 086	287	762	174	256	107	225
002	Fahrnau	1 277	17	977	638	330	82	218	49	67	38	64
003	Kürnberg	46	–	19	14	–	5	22	1	3	14	4
004	Langenau	496	7	387	141	226	34	75	12	11	29	23
005	Raitbach	172	4	128	87	10	6	38	4	3	22	9
006	Enkenstein	77	–	65	51	2	3	9	2	–	6	1
007	Wiechs	415	13	322	282	20	11	82	7	10	39	26
008	Gersbach	300	7	208	157	3	4	88	9	8	48	23
009	Eichen	162	3	126	73	44	9	27	1	2	18	6
336 082	Schwörstadt	843	11	593	543	3	17	233	43	31	78	81
001	Oberschwörstadt	447	9	330	319	1	8	109	27	13	28	41
002	Niederschwörstadt	226	–	160	140	–	2	64	14	17	9	24
003	Niederdossenbach	40	–	25	21	–	1	14	–	–	12	2
004	Dossenbach	130	2	78	63	2	6	46	2	1	29	14
336 084	Steinen	3 507	43	2 720	1 257	1 331	162	625	76	163	172	214
001	Steinen	1 955	16	1 594	572	1 013	97	264	35	102	42	85
002	Weitenau	185	10	155	117	6	1	29	3	1	17	8
003	Endenburg	114	1	78	57	5	2	34	1	–	25	8
004	Schlächtenhaus	155	3	112	84	3	2	41	3	5	22	11
005	Hägelberg	229	5	191	164	1	3	35	3	3	13	16

Noch: 4. **Bewohnte Wohneinheiten in Gebäuden in den Gemeindeteilen Baden-Württembergs am 25. Mai 1987 nach Heizungs- und Brennstoffart**

Schl.-Nr.	Gemeinde Gemeindeteil	Bewohnte Wohn- einheiten in Gebäuden		Davon (Sp. 1) mit								
		ins- gesamt	darunter zusätzlich beheizt durch Sonnen- energie, Wärme- pumpe	Fern-, Block-, Zentralheizung			Etagen- heizung	Einzel- oder Mehrraumöfen				
				zusammen	darunter Block-, Zentral- heizung betrieben mit			zusammen	davon beheizt mit			
					Heizöl	Gas			1 Energieart			2 und mehr Energie- arten
									Heizöl	Gas oder Strom	Kohle, Holz usw.	
		1	2	3	4	5	6	7	8	9	10	11
noch: Steinen												
006	Hüsingens	201	2	153	84	53	5	43	1	1	21	20
007	Höllstein	668	6	437	179	250	52	179	30	51	32	66
336 086	Tegernau	152	—	100	71	14	6	46	2	4	24	16
001	Tegernau	152	—	100	71	14	6	46	2	4	24	16
336 087	Todtnau, Stadt	2 329	63	1 634	1 340	212	167	528	43	154	132	199
001	Todtnau	1 022	18	591	396	184	131	300	30	110	28	132
002	Brandenberg	76	2	58	55	2	1	17	—	1	8	8
003	Aftersteg	111	2	78	69	3	6	27	—	1	17	9
004	Geschwend	120	1	86	70	2	5	29	—	2	14	13
005	Muggenbrunn	112	—	83	71	2	5	24	2	5	8	9
006	Präg	83	2	58	41	1	1	24	1	2	14	7
007	Schlechttau	120	2	95	80	10	6	19	1	2	14	2
008	Todtnauberg	624	36	539	523	4	11	74	7	31	22	14
009	Fahl	14	—	12	7	3	—	2	—	—	2	—
010	Herrenschwand	47	—	34	28	1	1	12	2	—	5	5
336 089	Tunau	51	2	33	30	—	2	16	—	1	11	4
001	Tunau	51	2	33	30	—	2	16	—	1	11	4
336 090	Utzenfeld	225	7	209	197	—	4	12	2	3	3	4
001	Utzenfeld	225	7	209	197	—	4	12	2	3	3	4
336 091	Weil am Rhein, Stadt	10 872	79	7 772	3 042	4 698	828	2 272	347	1 200	225	500
001	Ost	3 570	17	2 874	816	2 054	234	462	71	254	48	89
002	Leopoldshöhe	2 514	10	1 578	482	1 092	163	773	93	461	53	166
003	Friedlingen	1 717	9	1 028	305	717	242	447	85	243	45	74
004	Otterbach	185	—	149	61	87	8	28	3	19	2	4
005	Ötlingen	288	15	210	197	3	4	74	6	13	33	22
006	Haltingen	2 308	26	1 683	947	730	169	456	84	208	36	128
007	Märkt	290	2	250	234	15	8	32	5	2	8	17
336 094	Wembach	86	2	68	63	—	2	16	—	3	9	4
001	Wembach	86	2	68	63	—	2	16	—	3	9	4
336 096	Wieden	192	1	149	119	1	—	43	1	10	27	5
001	Wieden	192	1	149	119	1	—	43	1	10	27	5
336 097	Wies	423	7	317	270	9	8	98	5	5	68	20
001	Wies	423	7	317	270	9	8	98	5	5	68	20
336 098	Wieslet	195	4	138	119	2	5	52	6	1	36	9
001	Wieslet	195	4	138	119	2	5	52	6	1	36	9
336 100	Wittlingen	232	12	191	168	10	4	37	1	6	17	13
001	Wittlingen	232	12	191	168	10	4	37	1	6	17	13
336 103	Zell im Wiesental, St.	2 380	28	1 308	751	453	250	822	191	245	149	237
001	Zell im Wiesental	1 618	16	816	415	383	211	591	149	184	67	191
002	Riedichen	57	1	47	33	3	2	8	—	—	8	—
003	Adelsberg	74	—	53	36	9	1	20	1	1	17	1
004	Gresgen	154	8	120	79	3	2	32	3	2	19	8
005	Atzenbach	296	2	136	86	48	25	135	32	54	19	30
006	Mambach	140	—	108	82	7	7	25	6	2	11	6
007	Pfaffenberg	41	1	28	20	—	2	11	—	2	8	1
	Lörrach	78 076	900	56 761	31 585	22 881	5 303	16 012	2 290	5 975	3 406	4 341
337	Waldshut											
337 002	Albbruck	2 209	54	1 711	1 189	320	75	423	43	114	143	123
001	Kiesenbach	198	10	149	69	65	10	39	7	13	14	5
002	Albbruck	454	11	392	261	118	28	34	4	14	7	9
003	Alb	378	—	287	161	94	13	78	9	33	8	28

Noch: 4. **Bewohnte Wohneinheiten in Gebäuden in den Gemeindeteilen Baden-Württembergs am 25. Mai 1987 nach Heizungs- und Brennstoffart**

Schl.-Nr.	Gemeinde Gemeindeteil	Bewohnte Wohn- einheiten in Gebäuden		Davon (Sp. 1) mit								
		ins- gesamt	darunter zusätzlich beheizt durch Sonnen- energie, Wärme- pumpe	Fern-, Block-, Zentralheizung			Etagen- heizung	Einzel- oder Mehrraumöfen				
				zusammen	darunter Block-, Zentral- heizung betrieben mit			zusammen	davon beheizt mit			
					Heizöl	Gas			1 Energieart		2 und mehr Energie- arten	
									Heizöl	Gas oder Strom		Kohle, Holz usw.
		1	2	3	4	5	6	7	8	9	10	11
noch: Albbruck												
004	Albert	209	3	164	123	26	9	36	2	7	15	12
005	Birkingen	129	4	104	78	4	1	24	2	6	11	5
006	Birndorf	150	8	106	75	3	3	41	3	8	21	9
007	Buch	232	6	189	166	2	1	42	2	6	23	11
008	Schachen	239	4	189	154	2	4	46	4	7	19	16
009	Unterlupfen	220	8	131	102	6	6	83	10	20	25	28
337 096	Bad Säckingen, Stadt	6 326	70	4 989	2 774	1 943	370	967	253	282	148	284
001	Bad Säckingen	4 828	30	3 763	2 062	1 476	304	761	220	233	89	219
002	Obersäckingen	576	18	456	219	224	27	93	15	21	20	37
003	Wallbach	497	3	403	160	235	32	62	13	22	13	14
004	Rippolingen	208	10	187	169	4	5	16	3	1	9	3
005	Harpolingen	217	9	180	164	4	2	35	2	5	17	11
337 013	Bernau	854	12	599	509	6	22	233	17	94	69	53
001	Bernau	854	12	599	509	6	22	233	17	94	69	53
337 022	Bonndorf i.Schwarzw.,St.	2 090	40	1 622	1 457	31	44	424	47	72	141	164
001	Stadtkern 1	621	27	521	489	14	15	85	10	19	18	38
002	Stadtkern 2	816	4	637	606	6	20	159	32	29	36	62
003	Boll	36	–	20	14	2	–	16	1	1	10	4
004	Ebnet	42	–	28	16	–	1	13	–	2	8	3
005	Wellendingen	155	5	118	98	1	2	35	1	11	15	8
006	Wittlekofen	58	–	33	20	–	1	24	–	2	10	12
007	Dillendorf	108	2	72	56	1	2	34	2	4	14	14
008	Brunnadern	30	–	15	10	–	–	15	–	–	9	6
009	Gündelwangen	172	2	140	121	5	1	31	1	3	16	11
010	Holzschlag	52	–	38	27	2	2	12	–	1	5	6
337 027	Dachsberg (Südschw.)	485	17	339	255	13	15	131	7	23	69	32
001	Urberg	119	3	82	70	5	2	35	3	6	22	4
002	Wilfingen	108	3	73	43	–	6	29	1	2	19	7
003	Wittenschwand	141	8	108	84	4	6	27	1	7	10	9
004	Wolpadingen	117	3	76	58	4	1	40	2	8	18	12
337 030	Dettighofen	358	9	235	191	3	14	109	8	11	54	36
001	Dettighofen	204	3	130	111	2	8	66	4	9	31	22
002	Baltersweil	103	3	76	57	–	4	23	3	1	13	6
003	Berwangen	51	3	29	23	1	2	20	1	1	10	8
337 032	Dogern	844	10	705	402	260	28	111	16	37	26	32
001	Dogern	844	10	705	402	260	28	111	16	37	26	32
337 124	Eggingen	476	22	368	319	8	4	104	8	18	47	31
001	Eggingen	476	22	368	319	8	4	104	8	18	47	31
337 038	Görwihl	1 308	32	961	780	20	36	311	29	29	177	76
001	Engelschwand	69	–	48	34	–	1	20	1	–	14	5
002	Görwihl	413	5	317	290	7	18	78	13	13	29	23
003	Hartschwand	38	–	23	18	–	–	15	–	–	11	4
004	Niederwihl	138	5	92	73	4	4	42	6	2	22	12
005	Oberwihl	165	6	123	91	–	4	38	3	3	21	11
006	Rotzingen-Burg	83	1	47	30	–	2	34	–	2	28	4
007	Rüßwihl	122	4	94	70	2	–	28	2	5	17	4
008	Segeten	73	1	51	36	4	2	20	2	3	9	6
009	Strittmatt	143	8	122	103	–	4	17	–	–	17	–
010	Tiefenstein	64	2	44	35	3	1	19	2	1	9	7
337 039	Grafenhausen	758	18	573	468	12	22	163	7	19	103	34
001	Grafenhausen	643	15	496	419	10	15	132	6	14	86	26
002	Mettenberg	71	3	48	30	1	6	17	1	1	9	6
003	Staufen	44	–	29	19	1	1	14	–	4	8	2
337 045	Häusern	520	6	422	395	3	11	87	11	41	12	23
001	Häusern	520	6	422	395	3	11	87	11	41	12	23

Noch: 4. **Bewohnte Wohneinheiten in Gebäuden in den Gemeindeteilen Baden-Württembergs am 25. Mai 1987 nach Heizungs- und Brennstoffart**

Schl.-Nr.	Gemeinde Gemeindeteil	Bewohnte Wohn- einheiten in Gebäuden		Davon (Sp. 1) mit								
		ins- gesamt	darunter zusätzlich beheizt durch Sonnen- energie, Wärme- pumpe	Fern-, Block-, Zentralheizung			Etagen- heizung	Einzel- oder Mehrraumöfen				
				zusammen	darunter Block-, Zentral- heizung betrieben mit			zusammen	davon beheizt mit			
					Heizöl	Gas			1 Energieart			2 und mehr Energie- arten
									Heizöl	Gas oder Strom	Kohle, Holz usw.	
		1	2	3	4	5	6	7	8	9	10	11
337 049	Herrischried	1 016	23	690	544	74	30	296	35	60	141	60
001	Herrischried	454	20	333	261	50	14	107	14	21	46	26
002	Hogschür	151	3	94	67	16	8	49	9	18	16	6
003	Niedergebisbach	99	—	72	62	1	1	26	3	3	14	6
004	Rütte	43	—	23	12	1	—	20	2	3	10	5
005	Wehrhalden	148	—	96	85	3	3	49	5	10	30	4
006	Großherrischwand	59	—	38	32	1	1	20	1	3	11	5
007	Hornberg	62	—	34	25	2	3	25	1	2	14	8
337 051	Höchenschwand	1 096	7	973	917	3	5	118	2	48	40	28
001	Höchenschwand	769	4	729	723	—	1	39	1	26	4	8
002	Amrigschwand	186	2	144	112	—	2	40	—	14	16	10
003	Tiefenhäusern	141	1	100	82	3	2	39	1	8	20	10
337 053	Hohentengen a.Hochrh.	1 037	35	783	684	6	20	234	30	46	82	76
001	Hohentengen	528	22	423	391	—	7	98	22	29	22	25
002	Lienheim	215	3	152	126	1	7	56	2	5	28	21
003	Herdern	122	—	86	77	1	2	34	4	7	12	11
004	Stetten	116	8	89	71	1	3	24	1	1	13	9
005	Bergöschingen	56	2	33	19	3	1	22	1	4	7	10
337 059	Ibach	132	1	90	61	2	1	41	—	11	17	13
001	Ibach	132	1	90	61	2	1	41	—	11	17	13
337 060	Jestetten	1 603	43	1 214	1 162	14	27	362	79	49	123	111
001	Jestetten	1 227	35	957	916	9	21	249	50	34	92	73
002	Altenburg	376	8	257	246	5	6	113	29	15	31	38
337 062	Klettgau	2 424	61	1 681	1 503	19	54	689	91	137	248	213
001	Erzingen	1 086	29	791	736	9	20	275	49	65	82	79
002	Grießen	693	15	507	461	6	18	168	24	26	58	60
003	Rechberg	130	8	86	76	2	5	39	2	10	18	9
004	Weisweil	78	2	47	32	1	—	31	2	7	15	7
005	Riedern	79	1	40	27	—	1	38	1	6	20	11
006	Geißlingen	263	5	157	134	—	4	102	9	17	37	39
007	Bühl	95	1	53	37	1	6	36	4	6	18	8
337 125	Küssaberg	1 871	73	1 400	1 282	5	35	436	42	172	117	105
001	Kadelburg	627	17	452	431	—	23	152	12	68	39	33
002	Ettikon	93	4	37	29	—	3	53	12	4	17	20
003	Dangstetten	397	15	306	274	3	2	89	4	42	21	22
004	Rheinheim	494	26	418	383	1	2	74	6	48	12	8
005	Reckingen	115	4	82	69	—	5	28	6	3	10	9
006	Kußnach	40	—	25	18	1	—	15	—	3	6	6
007	Bechtersbohl	105	7	80	78	—	—	25	2	4	12	7
337 065	Lauchringen	2 351	70	1 799	1 497	224	74	478	83	133	117	145
001	Unterlauchringen	1 537	36	1 184	960	200	52	301	65	79	63	94
002	Oberlauchringen	814	34	615	537	24	22	177	18	54	54	51
337 066	Laufenburg (Baden),St.	2 815	38	1 937	1 376	457	184	694	100	178	197	219
001	Laufenburg	536	1	339	180	153	66	131	18	45	19	49
002	Rhina	503	5	301	187	113	55	147	31	48	21	47
003	Oststadt	490	3	391	292	95	12	87	7	36	12	32
004	Grunholz	96	3	60	44	2	3	33	4	1	16	12
005	Luttingen	395	5	276	194	69	20	99	15	20	37	27
006	Hauenstein	41	1	23	16	4	5	13	—	—	4	9
007	Binzgen	372	10	278	246	13	4	90	15	17	43	15
008	Rotzel	171	4	122	100	1	12	37	1	2	24	10
009	Hochsal	211	6	147	117	7	7	57	9	9	21	18
337 070	Lottstetten	819	32	614	570	5	8	197	23	80	59	35
001	Lottstetten	819	32	614	570	5	8	197	23	80	59	35

Noch: 4. **Bewohnte Wohneinheiten in Gebäuden in den Gemeindeteilen Baden-Württembergs am 25. Mai 1987 nach Heizungs- und Brennstoffart**

Schl.-Nr.	Gemeinde Gemeindeteil	Bewohnte Wohn- einheiten in Gebäuden		Davon (Sp. 1) mit								
		ins- gesamt	darunter zusätzlich beheizt durch Sonnen- energie, Wärme- pumpe	Fern-, Block-, Zentralheizung			Etagen- heizung	Einzel- oder Mehrraumöfen				
				zusammen	darunter Block-, Zentral- heizung betrieben mit			zusammen	davon beheizt mit			
					Heizöl	Gas			1 Energieart			2 und mehr Energie- arten
									Heizöl	Gas oder Strom	Kohle, Holz usw.	
		1	2	3	4	5	6	7	8	9	10	11
337 076	Murg	2 360	51	1 657	1 250	323	148	555	86	139	145	185
001	Murg	1 188	10	770	458	305	116	302	48	109	51	94
003	Niederhof	590	22	451	414	10	18	121	23	22	30	46
004	Oberhof	202	14	132	106	—	3	67	9	3	31	24
005	Hänner	380	5	304	272	8	11	65	6	5	33	21
337 090	Rickenbach	1 298	37	1 017	867	30	37	244	36	26	121	61
001	Rickenbach	301	3	266	251	3	6	29	4	3	16	6
002	Altenschwand	183	4	123	98	6	10	50	3	9	30	8
003	Hottingen	209	9	154	132	2	3	52	14	1	18	19
004	Willaringen	354	14	286	236	11	8	60	3	6	38	13
005	Bergalingen	111	3	86	58	1	5	20	6	4	5	5
006	Hütten	140	4	102	92	7	5	33	6	3	14	10
337 097	St. Blasien, Stadt	1 651	27	1 353	1 257	38	23	275	48	76	88	63
001	Sankt Blasien	1 260	11	1 074	1 052	4	18	168	46	53	35	34
002	Menzenschwand	260	16	205	159	30	4	51	—	20	15	16
003	Albtal	131	—	74	46	4	1	56	2	3	38	13
337 106	Stühlingen, Stadt	1 740	45	1 105	913	8	59	576	53	128	206	189
001	Stühlingen	671	16	443	418	—	32	196	37	52	39	68
002	Bettmaringen	142	3	108	88	—	4	30	2	4	14	10
003	Blumegg	69	—	37	23	—	1	31	2	7	14	8
004	Eberfingen	117	—	60	41	4	5	52	4	5	29	14
005	Grimmelshofen	116	3	58	41	—	—	58	2	5	27	24
006	Lausheim	84	—	57	40	1	4	23	2	1	12	8
007	Mauchen	140	7	96	74	2	3	41	1	8	16	16
008	Schwaningen	112	1	72	47	1	5	35	1	6	15	13
009	Wangen	82	4	55	41	—	2	25	1	2	18	4
010	Weizen	207	11	119	100	—	3	85	1	38	22	24
337 108	Todtmoos	1 074	7	812	722	50	14	248	23	147	51	27
001	Todtmoos	1 074	7	812	722	50	14	248	23	147	51	27
337 128	Ühlingen-Birkendorf	1 657	24	1 252	1 040	22	33	372	19	107	148	98
001	Berau	260	—	187	143	—	4	69	3	28	25	13
002	Birkendorf	488	5	423	396	2	7	58	3	19	20	16
003	Brenden	129	—	106	83	7	4	19	2	8	3	6
004	Hürllingen	79	—	47	37	2	1	31	1	5	15	10
005	Obermettingen	65	—	51	35	1	1	13	—	2	9	2
006	Riedern am Wald	145	10	111	72	5	2	32	2	6	14	10
007	Ühlingen	286	2	196	168	1	6	84	5	28	22	29
008	Untermettingen	205	7	131	106	4	8	66	3	11	40	12
337 126	Waldshut-Tiengen, Stadt	8 996	102	5 978	3 902	1 832	775	2 243	216	1 036	375	616
001	Südwest	1 830	24	1 251	752	481	201	378	47	218	29	84
002	Nordost	2 535	14	1 446	675	730	310	779	43	421	89	226
003	Eschbach	177	6	141	129	—	4	32	—	9	12	11
005	Oberalpfen	119	1	70	48	—	2	47	1	10	27	9
006	Gaiß-Waldkirch	81	2	50	40	—	1	30	2	4	13	11
007	Indlekofen	93	—	62	48	—	—	31	—	11	11	9
008	Schmitzingen	99	—	77	58	—	2	20	1	2	13	4
009	Gurtweil	532	11	395	366	7	23	114	11	46	24	33
011	Tiengen	3 237	34	2 299	1 665	612	221	717	106	300	105	206
012	Aichen	105	3	72	37	2	1	32	1	6	18	7
013	Breitenfeld	36	3	14	13	—	5	17	1	3	6	7
014	Detzeln	81	2	57	49	—	—	24	3	6	9	6
015	Krenkingen	71	2	44	22	—	5	22	—	—	19	3
337 116	Wehr, Stadt	4 707	46	3 488	1 992	1 402	389	830	210	231	168	221
001	Nord	2 074	7	1 598	922	645	172	304	58	79	83	84
002	Süd	1 447	18	1 092	564	497	143	212	48	65	31	68
003	Öflingen	1 186	21	798	506	260	74	314	104	87	54	69
337 118	Weilheim	814	18	607	506	5	18	189	9	44	80	56
001	Bannholz	132	—	80	60	4	3	49	1	11	22	15

Noch: 4. **Bewohnte Wohneinheiten in Gebäuden in den Gemeindeteilen Baden-Württembergs am 25. Mai 1987 nach Heizungs- und Brennstoffart**

Schl.-Nr.	Gemeinde Gemeindeteil	Bewohnte Wohn- einheiten in Gebäuden		Davon (Sp. 1) mit								
		ins- gesamt	darunter zusätzlich beheizt durch Sonnen- energie, Wärme- pumpe	Fern-, Block-, Zentralheizung			Etagen- heizung	Einzel- oder Mehrraumöfen				
				zusammen	darunter Block-, Zentral- heizung betrieben mit			zusammen	davon beheizt mit			
					1 Energieart				2 und mehr Energie- arten			
					Heizöl	Gas				Heizöl	Gas oder Strom	Kohle, Holz usw.
		1	2	3	4	5	6	7	8	9	10	11
noch: Weilheim												
002	Bierbronnen	79	2	48	40	—	3	28	1	6	10	11
003	Nögenschwiel	129	3	106	88	1	—	23	1	6	6	10
004	Remetschwiel	181	—	134	117	—	5	42	1	10	24	7
005	Weilheim	293	13	239	201	—	7	47	5	11	18	13
337 127	Wutach	348	9	204	143	5	7	137	7	20	61	49
001	Ewattingen	226	8	129	96	5	3	94	4	14	37	39
002	Lembach	50	—	29	15	—	1	20	1	2	12	5
003	Münchingen	72	1	46	32	—	3	23	2	4	12	5
337 123	Wutöschingen	1 941	59	1 439	1 287	29	39	463	80	124	122	137
010	Wutöschingen	711	15	520	476	5	13	178	33	48	47	50
020	Horheim	552	19	402	348	17	12	138	26	40	30	42
030	Degernau	292	9	219	205	2	10	63	10	15	17	21
040	Schwerzen	281	12	208	179	2	2	71	10	16	26	19
050	Ofteringen	105	4	90	79	3	2	13	1	5	2	5
	Waldshut	57 978	1 098	42 617	32 214	7 172	2 621	12 740	1 718	3 732	3 695	3 595
	Region											
	Hochrhein-Bodensee	238 695	3 137	173 789	121 116	44 593	11 624	53 282	9 197	17 125	11 773	15 187
	Regierungsbezirk											
	Freiburg	767 567	10 545	539 960	391 331	114 879	40 356	187 251	32 215	55 314	43 050	56 672

5. Bewohnte Wohnungen und Haushalte in den Gemeindeteilen Baden-Württembergs am 25. Mai 1987 nach Besitzverhältnis und m²-Miete bzw. Wohnverhältnis

Schl.-Nr.	Gemeinde Gemeindeteil	Bewohnte Wohnun- gen insgesamt ¹⁾	Davon			Haushalte ²⁾		Darunter (Sp. 6)		
			Eigen- tümer- wohnungen	Mietwohnungen		insgesamt	darunter Ein- personen- haushalte	Eigen- tümer ³⁾	Haupt- mieter ³⁾	Unter- mieter ³⁾
				zusammen	darunter reine Mietwohnungen mit Mietangaben ⁴⁾					
		Anzahl				Miete je m ² in DM	Anzahl			
1	2	3	4	5	6	7	8	9	10	

Regierungsbezirk Karlsruhe

Region Mittlerer Oberrhein

Stadtkreise

211 000	Baden-Baden, Stadt	23 341	7 951	15 390	12 803	7,13	24 516	10 450	7 960	15 772	606
001	Oos	3 009	703	2 306	1 911	6,29	3 140	1 355	703	2 320	112
002	Balg	514	252	262	203	6,68	533	172	252	263	18
003	Weststadt	3 773	924	2 849	2 464	6,92	3 899	1 765	924	2 915	60
004	Innenstadt	6 421	1 710	4 711	3 979	8,05	7 006	3 932	1 713	4 944	265
005	Lichtental	3 354	1 105	2 249	1 896	6,91	3 522	1 475	1 108	2 261	64
006	Ebersteinburg	505	255	250	195	8,18	533	202	257	266	10
007	Steinbach	1 204	640	564	423	6,37	1 245	351	640	579	26
008	Neuweier	784	467	317	203	6,60	799	207	468	319	12
009	Varnhalt	769	419	350	258	7,40	796	234	419	353	24
010	Haueneberstein	1 441	731	710	594	6,53	1 453	364	731	713	9
011	Sandweier	1 567	745	822	677	6,18	1 590	393	745	839	6

212 000	Karlsruhe, Stadt	122 507	27 770	94 737	83 630	6,55	135 037	61 000	27 812	96 629	7 272
001	Ost	3 203	199	3 004	2 711	7,66	4 149	2 717	199	3 242	335
002	West	4 438	473	3 965	3 480	7,18	5 691	3 713	473	4 200	573
003	Südstadt	7 561	344	7 217	6 516	6,24	8 525	4 902	344	7 314	743
004	Südweststadt	9 855	816	9 039	8 095	6,42	10 785	5 904	817	9 212	635
005	Weststadt	10 449	1 306	9 143	8 278	6,43	11 532	5 571	1 306	9 306	803
006	Nordweststadt	5 051	1 482	3 569	2 499	6,72	5 718	2 383	1 483	3 650	264
007	Oststadt	8 511	699	7 812	7 027	6,28	10 383	6 009	703	7 991	778
008	Mühlburg	7 923	867	7 056	6 438	6,19	8 509	4 062	867	7 083	357
009	Daxlanden	5 418	1 155	4 263	3 677	6,19	5 659	1 881	1 158	4 348	153
010	Knielingen	3 822	1 419	2 403	1 988	6,74	4 071	1 525	1 420	2 431	210
011	Grünwinkel	4 491	1 546	2 945	2 486	6,47	4 798	1 743	1 546	2 995	252
012	Oberreut	2 416	182	2 234	2 092	6,55	2 478	713	182	2 234	50
013	Beiertheim-Bulach	3 125	773	2 352	2 178	6,37	3 302	1 512	776	2 362	151
014	Weierfeld-Dammerstock	3 400	838	2 562	2 280	6,55	3 511	1 674	838	2 581	92
015	Rüppurr	4 672	1 643	3 029	2 706	6,47	5 237	2 141	1 644	3 069	210
016	Waldstadt	5 361	1 773	3 588	3 253	7,24	5 832	1 983	1 774	3 687	236
017	Rintheim	2 764	575	2 189	1 978	5,95	3 001	1 210	579	2 202	131
018	Hagsfeld	1 783	770	1 013	832	6,78	1 911	694	770	1 022	119
019	Durlach	13 558	3 780	9 778	8 815	6,52	14 298	5 730	3 792	9 865	521
020	Grötzingen	3 547	1 584	1 963	1 694	7,05	3 731	1 169	1 586	1 977	168
021	Stupferich	1 003	557	446	361	6,98	1 039	242	557	450	32
022	Hohenwettersbach	636	389	247	195	7,23	668	175	392	248	28
023	Wolfartsweyer	1 477	575	902	810	7,57	1 525	553	575	906	44
024	Grünwettersbach	1 430	870	560	437	6,65	1 505	361	871	563	71
025	Palmbach	513	287	226	174	6,45	532	119	289	228	15
026	Neureut	6 100	2 868	3 232	2 630	7,23	6 647	2 314	2 871	3 463	301

Landkreise

215	Karlsruhe										
215 100	Bad Schönborn	3 185	1 773	1 412	1 030	5,97	3 334	890	1 775	1 428	131
001	Mingolsheim	1 713	928	785	594	6,04	1 815	506	929	799	87
002	Langenbrücken	1 472	845	627	436	5,88	1 519	384	846	629	44
215 007	Bretten, Stadt	8 960	4 776	4 184	3 348	5,81	9 329	2 475	4 781	4 204	315
001	Süd	2 691	1 116	1 575	1 282	5,84	2 828	950	1 119	1 579	101
002	Rinklingen	587	335	252	185	6,00	616	128	336	252	28
003	Bauerbach	349	254	95	52	5,06	368	61	254	98	16
004	Neibsheim	485	346	139	93	4,99	506	107	347	139	20
005	Dürrenbüchig	170	127	43	24	5,94	174	30	127	44	3
006	Ruit	493	352	141	105	5,71	513	100	352	145	16

1) Ohne Freizeitwohnungen; ohne Wohnungen, für die keine Angaben zum Haushalt/zur Person vorliegen; ohne Wohnungen in Gebäuden mit vollständiger Wohnheimnutzung. – 2) Ohne Haushalte in Freizeitwohneinheiten; ohne Haushalte von Angehörigen ausländischer Streitkräfte. – 3) Ohne Haushalte in Gebäuden mit vollständiger Wohnheimnutzung. – 4) Ohne Dienst-, Werks-, Hausmeister-, Stiftswohnungen, Berufs- oder Geschäftsmietwohnungen; ohne verbilligt, kostenlos oder ermäßigt überlassene Wohnungen; ohne völlig untervermietete Wohnungen; ohne Mietwohnungen ausländischer Streitkräfte.

Noch: 5. **Bewohnte Wohnungen und Haushalte in den Gemeindeteilen Baden-Württembergs am 25. Mai 1987 nach Besitzverhältnis und m²-Miete bzw. Wohnverhältnis**

Schl.-Nr.	Gemeinde Gemeindeteil	Bewohnte Wohnun- gen insgesamt ¹⁾	Davon		Haushalte ²⁾		Darunter (Sp. 6)				
			Eigen- tümer- wohnungen	Mietwohnungen		insgesamt	darunter Ein- personen- haushalte	Eigen- tümer ³⁾	Haupt- mieter ³⁾	Unter- mieter ³⁾	
				zusammen	darunter reine Mietwohnungen mit Mietangaben ⁴⁾						
						Anzahl					Miete je m ² in DM
1	2	3	4	5	6	7	8	9	10		
noch: Bretten, Stadt											
007	Sprantal	137	101	36	25	6,18	142	34	101	36	5
008	Büchig	431	340	91	66	5,34	443	61	340	92	11
009	Diedelsheim	1 184	654	530	446	5,68	1 231	292	654	531	46
010	Gölshausen	545	338	207	169	5,71	560	127	338	208	14
011	Nord	1 888	813	1 075	901	6,01	1 948	585	813	1 080	55
215 009	Bruchsal, Stadt	14 760	6 307	8 453	6 216	5,55	15 341	4 744	6 315	8 574	378
001	Stadt 1	3 717	1 100	2 617	1 607	5,55	3 932	1 560	1 101	2 669	88
002	Stadt 2	2 487	759	1 728	1 468	5,32	2 610	990	761	1 747	102
003	Stadt 3	1 863	737	1 126	980	6,04	1 922	398	737	1 140	45
004	Stadt 4	1 170	358	812	616	5,56	1 200	404	359	815	26
005	Obergrombach	806	514	292	178	5,27	817	190	514	293	10
006	Untergrombach	1 945	1 166	779	592	5,64	1 992	488	1 167	782	43
007	Büchenau	690	371	319	220	5,76	735	186	371	315	49
008	Heidelsheim	1 434	871	563	430	5,27	1 479	379	874	594	11
009	Helmsheim	648	431	217	125	5,06	654	149	431	219	4
215 111	Dettenheim	2 198	1 485	713	462	5,29	2 220	455	1 486	724	10
001	Liedolsheim	1 328	873	455	290	5,27	1 343	283	874	462	7
002	Rußheim	870	612	258	172	5,33	877	172	612	262	3
215 102	Eggenstein-Leopoldshf.	4 998	2 726	2 272	1 732	6,48	5 194	1 269	2 727	2 289	169
001	Eggenstein	2 700	1 511	1 189	970	6,37	2 827	708	1 512	1 202	108
002	Leopoldshafen	2 298	1 215	1 083	762	6,61	2 367	561	1 215	1 087	61
215 017	Ettlingen, Stadt	15 390	6 359	9 031	7 555	6,74	16 344	5 204	6 365	9 282	531
001	West	2 103	615	1 488	1 340	6,50	2 233	688	616	1 559	58
002	Kernstadt-Mitte 1	3 766	1 520	2 246	1 845	7,40	4 117	1 580	1 520	2 366	144
003	Kernstadt-Mitte 2	3 812	1 034	2 778	2 407	6,45	4 055	1 583	1 036	2 791	149
004	Spessart	800	428	372	266	6,20	832	184	429	375	28
005	Schöllbronn	971	590	381	281	6,12	1 033	222	590	418	25
006	Schluttenbach	278	177	101	71	6,22	292	75	177	101	14
007	Oberweiler	551	292	259	195	6,71	588	197	292	261	35
008	Ettlingenweiler	1 063	604	459	337	6,64	1 098	230	606	462	30
009	Bruchhausen	2 046	1 099	947	813	6,89	2 096	445	1 099	949	48
215 021	Forst	2 364	1 374	990	727	6,16	2 421	563	1 374	1 014	33
001	Forst	2 364	1 374	990	727	6,16	2 421	563	1 374	1 014	33
215 025	Gondelsheim	929	575	354	254	5,10	961	222	575	357	29
001	Gondelsheim	929	575	354	254	5,10	961	222	575	357	29
215 099	Graben-Neudorf	3 487	2 267	1 220	846	5,52	3 636	896	2 267	1 229	140
001	Graben	1 748	1 107	641	474	5,56	1 812	461	1 107	645	60
002	Neudorf	1 739	1 160	579	372	5,47	1 824	435	1 160	584	80
215 029	Hambrücken	1 393	965	428	250	5,63	1 453	243	966	434	53
001	Hambrücken	1 393	965	428	250	5,63	1 453	243	966	434	53
215 096	Karlsbad	5 241	2 778	2 463	1 621	6,79	5 380	1 489	2 778	2 478	124
001	Langensteinbach	2 066	960	1 106	650	6,90	2 116	723	960	1 113	43
002	Ittersbach	991	506	485	358	6,47	1 010	238	506	491	13
003	Spielberg	853	529	324	238	6,52	879	206	529	324	26
004	Mutschelbach	621	387	234	131	6,67	634	138	387	235	12
005	Auerbach	710	396	314	244	7,24	741	184	396	315	30
215 103	Karlsdorf-Neuthard	2 823	1 762	1 061	701	5,54	2 937	600	1 763	1 070	104
001	Karlsdorf	1 690	1 034	656	431	5,67	1 748	405	1 035	660	53
002	Neuthard	1 133	728	405	270	5,37	1 189	195	728	410	51
215 097	Kraichtal, Stadt	4 465	2 968	1 497	888	4,73	4 684	1 071	2 973	1 528	183
001	Bahnbrücken	207	150	57	29	4,66	218	43	150	57	11

1) Ohne Freizeitwohnungen; ohne Wohnungen, für die keine Angaben zum Haushalt/zur Person vorliegen; ohne Wohnungen in Gebäuden mit vollständiger Wohnheimnutzung. – 2) Ohne Haushalte in Freizeitwohneinheiten; ohne Haushalte von Angehörigen ausländischer Streitkräfte. – 3) Ohne Haushalte in Gebäuden mit vollständiger Wohnheimnutzung. – 4) Ohne Dienst-, Werks-, Hausmeister-, Stiftswohnungen, Berufs- oder Geschäftsmietwohnungen; ohne verbilligt, kostenlos oder ermäßigt überlassene Wohnungen; ohne völlig untervermietete Wohnungen; ohne Mietwohnungen ausländischer Streitkräfte.

Noch: **5. Bewohnte Wohnungen und Haushalte in den Gemeindeteilen Baden-Württembergs am 25. Mai 1987 nach Besitzverhältnis und m²-Miete bzw. Wohnverhältnis**

Schl.-Nr.	Gemeinde Gemeindeteil	Bewohnte Wohnun- gen insgesamt ¹⁾	Davon				Haushalte ²⁾		Darunter (Sp. 6)		
			Eigen- tümer- wohnungen	Mietwohnungen		insgesamt	darunter Ein- personen- haushalte	Eigen- tümer ³⁾	Haupt- mieter ³⁾	Unter- mieter ³⁾	
				zusammen	darunter reine Mietwohnungen mit Mietangaben ⁴⁾						
		Anzahl				Miete je m ² in DM	Anzahl				
1	2	3	4	5	6	7	8	9	10		
noch: Kraichtal, Stadt											
002	Gochsheim	542	397	145	92	4,84	587	162	397	154	36
003	Landshausen	301	210	91	43	3,56	324	60	210	97	17
004	Menzingen	675	454	221	125	4,11	702	154	455	222	25
005	Münzesheim	709	447	262	151	5,16	731	160	447	264	20
006	Neuenbürg	136	100	36	20	4,22	144	29	103	37	4
007	Oberacker	234	165	69	34	4,88	239	43	165	71	3
008	Oberöwisheim	604	411	193	103	5,30	624	123	411	199	14
009	Unteröwisheim	1 057	634	423	291	4,75	1 115	297	635	427	53
215 039	Kronau	1 585	1 064	521	304	5,55	1 621	263	1 065	526	30
001	Kronau	1 585	1 064	521	304	5,55	1 621	263	1 065	526	30
215 040	Kürnbach	837	563	274	177	5,78	856	194	563	274	19
001	Kürnbach	837	563	274	177	5,78	856	194	563	274	19
215 105	Linkenheim-Hochstetten	3 786	2 015	1 771	1 428	6,42	3 960	1 101	2 016	1 786	158
001	Linkenheim	2 795	1 433	1 362	1 129	6,55	2 910	820	1 433	1 371	106
002	Hochstetten	991	582	409	299	5,94	1 050	281	583	415	52
215 046	Malsch	4 656	2 624	2 032	1 373	6,01	4 749	1 149	2 627	2 046	76
001	Malsch	3 311	1 791	1 520	1 058	6,13	3 382	841	1 794	1 529	59
002	Sulzbach	322	198	124	74	6,09	326	79	198	125	3
003	Völkersbach	573	361	212	128	5,35	581	123	361	214	6
004	Waldprechtsweiler	450	274	176	113	5,55	460	106	274	178	8
215 047	Marxzell	1 646	958	688	484	5,80	1 705	436	958	690	57
001	Pfaffenrot	693	395	298	221	5,55	715	177	395	298	22
002	Marxzell	99	46	53	43	5,81	103	31	46	53	4
003	Burbach	459	286	173	121	6,16	482	135	286	174	22
004	Schielberg	395	231	164	99	5,94	405	93	231	165	9
215 059	Oberderdingen	2 978	1 947	1 031	759	5,30	3 061	692	1 947	1 047	67
001	Oberderdingen	1 707	1 082	625	493	5,48	1 753	406	1 082	631	40
002	Flehingen	1 025	684	341	215	4,84	1 049	233	684	344	21
003	Großvillars	246	181	65	51	5,45	259	53	181	72	6
215 107	Oberhausen-Rheinhausen	3 258	2 044	1 214	617	5,50	3 376	784	2 045	1 257	74
001	Oberhausen	2 303	1 431	872	429	5,38	2 371	575	1 431	902	38
002	Rheinhausen	955	613	342	188	5,74	1 005	209	614	355	36
215 064	Östringen, Stadt	4 055	2 496	1 559	1 046	5,05	4 180	978	2 497	1 564	119
001	Östringen	2 209	1 254	955	724	5,25	2 289	547	1 254	959	76
002	Odenheim	1 262	843	419	211	4,46	1 289	305	844	420	25
003	Eichelberg	180	133	47	34	4,51	191	38	133	47	11
004	Tiefenbach	404	266	138	77	5,06	411	88	266	138	7
215 101	Pfintzal	6 185	3 409	2 776	1 890	6,05	6 220	1 673	3 412	2 795	6
001	Berghausen	2 409	1 270	1 139	817	6,37	2 426	654	1 271	1 146	2
002	Kleinsteinbach	781	491	290	169	5,45	785	194	492	292	1
003	Söllingen	2 081	1 177	904	619	5,82	2 091	571	1 178	911	2
004	Wöschbach	914	471	443	285	5,97	918	254	471	446	1
215 066	Philippsburg, Stadt	4 007	2 271	1 736	1 286	5,73	4 338	1 123	2 277	1 761	255
001	Philippsburg	2 269	1 101	1 168	942	6,04	2 491	693	1 105	1 184	157
002	Huttenheim	778	532	246	135	4,89	845	172	533	250	62
003	Rheinsheim	960	638	322	209	4,94	1 002	258	639	327	36
215 108	Rheinstetten	7 564	4 013	3 551	2 766	6,51	7 779	1 925	4 021	3 574	184
001	Forchheim	3 469	1 599	1 870	1 484	6,69	3 556	958	1 601	1 878	77
002	Mörsch	3 189	1 865	1 324	1 018	6,39	3 297	778	1 869	1 337	91
003	Neuburgweiler	906	549	357	264	6,06	926	189	551	359	16

1) Ohne Freizeitwohnungen; ohne Wohnungen, für die keine Angaben zum Haushalt/zur Person vorliegen; ohne Wohnungen in Gebäuden mit vollständiger Wohnheimnutzung. – 2) Ohne Haushalte in Freizeitwohnheiten; ohne Haushalte von Angehörigen ausländischer Streitkräfte. – 3) Ohne Haushalte in Gebäuden mit vollständiger Wohnheimnutzung. – 4) Ohne Dienst-, Werks-, Hausmeister-, Stiftswohnungen, Berufs- oder Geschäftsmietwohnungen; ohne verbilligt, kostenlos oder ermäßigt überlassene Wohnungen; ohne völlig untervermietete Wohnungen; ohne Mietwohnungen ausländischer Streitkräfte.

Noch: 5. **Bewohnte Wohnungen und Haushalte in den Gemeindeteilen Baden-Württembergs am 25. Mai 1987 nach Besitzverhältnis und m²-Miete bzw. Wohnverhältnis**

Schl.-Nr.	Gemeinde Gemeindeteil	Bewohnte Wohnun- gen insgesamt ¹⁾	Davon				Haushalte ²⁾		Darunter (Sp. 6)		
			Eigen- tümer- wohnungen	Mietwohnungen		insgesamt	darunter Ein- personen- haushalte	Eigen- tümer ³⁾	Haupt- mieter ⁴⁾	Unter- mieter ³⁾	
				zusammen	darunter reine Mietwohnungen mit Mietangaben ⁴⁾						
			Anzahl				Miete je m ² in DM	Anzahl			
1	2	3	4	5	6	7	8	9	10		
215 109	Stutensee	7 497	4 017	3 480	2 620	6,65	7 679	1 983	4 019	3 500	160
001	Blankenloch	3 839	1 781	2 058	1 657	7,05	3 931	1 130	1 782	2 068	81
002	Friedrichstal	1 647	1 012	635	451	6,14	1 696	419	1 012	640	44
003	Spöck	1 488	909	579	367	5,99	1 519	322	910	584	25
004	Staffort	523	315	208	145	5,94	533	112	315	208	10
215 082	Sulzfeld	1 459	991	468	269	4,68	1 499	339	992	471	27
001	Sulzfeld	1 459	991	468	269	4,68	1 499	339	992	471	27
215 084	Ubstadt-Weiher	3 822	2 516	1 306	812	5,31	3 875	827	2 516	1 320	39
001	Stettfeld	627	471	156	93	5,67	634	143	471	157	6
002	Weiher	1 128	754	374	200	5,15	1 148	218	754	380	14
003	Ubstadt	1 244	728	516	365	5,45	1 259	276	728	521	10
004	Zeutern	823	563	260	154	5,01	834	190	563	262	9
215 106	Waghäusel, Stadt	6 373	3 988	2 385	1 408	5,62	6 542	1 404	3 991	2 420	131
001	Wiesental	2 924	1 795	1 129	710	5,57	2 982	650	1 795	1 135	52
002	Kirrlach	3 002	1 913	1 089	595	5,65	3 106	673	1 916	1 118	72
003	Waghäusel	447	280	167	103	5,74	454	81	280	167	7
215 110	Waldbronn	4 825	2 555	2 270	1 768	7,50	4 983	1 304	2 556	2 276	151
001	Reichenbach	2 055	1 104	951	758	7,55	2 097	535	1 104	953	40
002	Busenbach	2 023	1 040	983	775	7,51	2 121	602	1 040	985	96
003	Etzenrot	747	411	336	235	7,31	765	167	412	338	15
215 089	Walzbachtal	2 844	1 750	1 094	748	5,71	2 910	672	1 752	1 105	53
001	Wössingen	1 223	766	457	279	5,47	1 247	286	768	463	16
002	Jöhlingen	1 621	984	637	469	5,84	1 663	386	984	642	37
215 090	Weingarten (Baden)	3 323	1 792	1 531	1 121	5,83	3 373	940	1 793	1 546	34
001	Weingarten	3 323	1 792	1 531	1 121	5,83	3 373	940	1 793	1 546	34
215 094	Zaisenhausen	548	367	181	100	4,60	551	131	367	181	3
001	Zaisenhausen	548	367	181	100	4,60	551	131	367	181	3
	Karlsruhe	141 441	77 495	63 946	46 606	6,07	146 491	38 039	77 559	64 750	3 843
216	Rastatt										
216 002	Au am Rhein	991	650	341	201	5,41	1 001	172	650	342	9
001	Au am Rhein	991	650	341	201	5,41	1 001	172	650	342	9
216 005	Bietigheim	2 122	1 198	924	682	5,99	2 180	476	1 199	926	55
001	Bietigheim	2 122	1 198	924	682	5,99	2 180	476	1 199	926	55
216 006	Bischweier	1 014	516	498	417	5,98	1 052	229	516	501	35
001	Bischweier	1 014	516	498	417	5,98	1 052	229	516	501	35
216 007	Bühl, Stadt	8 646	4 444	4 202	3 153	6,49	8 872	2 224	4 448	4 240	162
001	Bühl	4 273	1 821	2 452	1 959	6,52	4 397	1 295	1 821	2 475	79
002	Altschweier	643	380	263	170	6,32	654	131	380	264	10
003	Balzhofen	177	119	58	33	6,30	178	36	119	59	—
004	Eisental	682	442	240	135	6,05	698	155	442	243	13
005	Moos	229	148	81	50	5,76	232	40	148	81	3
006	Neusatz	796	493	303	175	6,24	831	185	496	308	27
007	Oberbruch	147	93	54	34	5,89	149	27	93	55	1
008	Oberweier	163	98	65	49	6,61	167	42	98	66	3
009	Vimbuch	878	426	452	378	6,73	896	179	427	454	15
010	Weitenung	658	424	234	170	6,71	670	134	424	235	11
216 008	Bühlertal	3 056	1 711	1 345	803	5,71	3 160	809	1 713	1 370	77
001	Untertal	1 058	611	447	292	5,62	1 099	272	611	453	35

1) Ohne Freizeitwohnungen; ohne Wohnungen, für die keine Angaben zum Haushalt/zur Person vorliegen; ohne Wohnungen in Gebäuden mit vollständiger Wohnheimnutzung. — 2) Ohne Haushalte in Freizeitwohneinheiten; ohne Haushalte von Angehörigen ausländischer Streitkräfte. — 3) Ohne Haushalte in Gebäuden mit vollständiger Wohnheimnutzung. — 4) Ohne Dienst-, Werks-, Hausmeister-, Stiftswohnungen, Berufs- oder Geschäftsmietwohnungen; ohne verbilligt, kostenlos oder ermäßigt überlassene Wohnungen; ohne völlig untervermietete Wohnungen; ohne Mietwohnungen ausländischer Streitkräfte.

Noch: **5. Bewohnte Wohnungen und Haushalte in den Gemeindeteilen Baden-Württembergs am 25. Mai 1987 nach Besitzverhältnis und m²-Miete bzw. Wohnverhältnis**

Schl.-Nr.	Gemeinde Gemeindeteil	Bewohnte Wohnun- gen insgesamt ¹⁾	Davon				Haushalte ²⁾		Darunter (Sp. 6)			
			Eigen- tümer- wohnungen	Mietwohnungen		insgesamt	darunter Ein- person- haushalte	Eigen- tümer ³⁾	Haupt- mieter ³⁾	Unter- mieter ³⁾		
				zusammen	darunter reine Mietwohnungen mit Mietangaben ⁴⁾							
						Anzahl					Miete je m ² in DM	Anzahl
			1	2	3	4					5	6
noch: Bühlertal												
002	Obertal	1 998	1 100	898	511	5,75	2 061	537	1 102	917	42	
216 009	Durmersheim	4 091	2 148	1 943	1 584	6,31	4 268	1 103	2 149	1 962	134	
001	Durmersheim	3 563	1 792	1 771	1 458	6,30	3 729	998	1 793	1 790	123	
002	Würmersheim	528	356	172	126	6,40	539	105	356	172	11	
216 012	Elchesheim-Illingen	975	664	311	196	5,67	1 015	187	664	313	38	
001	Elchesheim	533	358	175	118	5,74	551	107	358	177	16	
002	Illingen	442	306	136	78	5,57	464	80	306	136	22	
216 013	Forbach	2 044	1 346	698	407	4,89	2 146	486	1 351	706	89	
001	Forbach	789	471	318	217	4,82	820	209	472	322	26	
002	Gausbach	343	241	102	64	5,03	361	84	242	103	16	
003	Bermersbach	334	239	95	48	4,41	352	79	240	94	18	
004	Langenbrand	331	232	99	43	5,46	339	58	233	99	7	
005	Raumünzsch	70	36	34	17	4,84	81	19	37	38	6	
006	Hundsbach	177	127	50	18	5,34	193	37	127	50	16	
216 015	Gaggenau, Stadt	11 257	5 449	5 808	4 383	6,12	11 770	3 232	5 451	5 925	322	
001	Alt-Gaggenau	4 138	1 559	2 579	2 043	6,25	4 266	1 258	1 559	2 585	102	
002	Ottenau	1 875	869	1 006	797	6,06	1 988	532	870	1 020	46	
003	Bad Rotenfels	1 781	934	847	646	6,27	1 950	588	934	935	81	
004	Hörden	870	471	399	286	5,57	894	234	471	401	22	
005	Selbach	585	359	226	167	6,04	597	151	359	227	11	
006	Sulzbach	520	307	213	143	6,09	530	127	307	214	9	
007	Michelbach	806	507	299	147	5,49	833	191	508	302	23	
008	Oberweiler	449	292	157	105	6,16	469	103	292	159	18	
009	Freiolsheim	233	151	82	49	5,38	243	48	151	82	10	
216 017	Gernsbach, Stadt	5 687	3 026	2 661	2 130	6,61	5 856	1 675	3 027	2 697	132	
001	Gernsbach Murg-L	1 264	558	706	601	6,33	1 317	431	558	711	48	
002	Gernsbach Murg-R	1 603	721	882	773	6,80	1 643	552	721	900	22	
003	Scheuern	741	393	348	284	7,52	765	234	393	350	22	
004	Staufenberg	617	374	243	176	6,86	631	154	374	244	13	
005	Lautenbach	249	159	90	45	5,52	255	51	159	93	3	
006	Obertsrot	467	307	160	103	5,89	475	100	307	162	6	
007	Hilpertsau	421	273	148	102	5,42	440	88	274	152	14	
008	Reichental	325	241	84	46	5,41	330	65	241	85	4	
216 022	Hügelsheim	547	324	223	111	5,81	562	120	325	228	9	
001	Hügelsheim	547	324	223	111	5,81	562	120	325	228	9	
216 023	Iffezheim	1 455	782	673	454	5,59	1 501	333	783	678	40	
001	Iffezheim	1 455	782	673	454	5,59	1 501	333	783	678	40	
216 024	Kuppenheim, Stadt	2 668	1 395	1 273	967	5,94	2 720	674	1 396	1 290	34	
001	Kuppenheim	2 238	1 136	1 102	842	5,86	2 277	584	1 137	1 109	31	
002	Oberndorf	430	259	171	125	6,50	443	90	259	181	3	
216 028	Lichtenau, Stadt	1 478	909	569	348	5,62	1 544	363	909	575	60	
001	Lichtenau	636	330	306	202	5,65	670	173	330	308	32	
002	Scherzheim	315	214	101	52	5,50	334	81	214	103	17	
003	Ulm	250	174	76	46	5,42	256	47	174	77	5	
004	Muckenschopf	118	82	36	16	5,71	122	30	82	37	3	
005	Grauelsbaum	159	109	50	32	5,92	162	32	109	50	3	
216 029	Loffenau	938	552	386	227	5,99	960	242	552	390	18	
001	Loffenau	938	552	386	227	5,99	960	242	552	390	18	
216 033	Muggensturm	2 009	1 207	802	547	5,83	2 106	549	1 208	812	86	
001	Muggensturm	2 009	1 207	802	547	5,83	2 106	549	1 208	812	86	

1) Ohne Freizeitwohnungen; ohne Wohnungen, für die keine Angaben zum Haushalt/zur Person vorliegen; ohne Wohnungen in Gebäuden mit vollständiger Wohnheimnutzung. – 2) Ohne Haushalte in Freizeitwohneinheiten; ohne Haushalte von Angehörigen ausländischer Streitkräfte. – 3) Ohne Haushalte in Gebäuden mit vollständiger Wohnheimnutzung. – 4) Ohne Dienst-, Werks-, Hausmeister-, Stiftswohnungen, Berufs- oder Geschäftsmietwohnungen; ohne verbilligt, kostenlos oder ermäßigt überlassene Wohnungen; ohne völlig untervermietete Wohnungen; ohne Mietwohnungen ausländischer Streitkräfte.

Noch: **5. Bewohnte Wohnungen und Haushalte in den Gemeindeteilen Baden-Württembergs am 25. Mai 1987 nach Besitzverhältnis und m²-Miete bzw. Wohnverhältnis**

Schl.-Nr.	Gemeinde Gemeindeteil	Bewohnte Wohnun- gen insgesamt ¹⁾	Davon				Haushalte ²⁾		Darunter (Sp. 6)		
			Eigen- tümer- wohnungen	Mietwohnungen		insgesamt	darunter Ein- personen- haushalte	Eigen- tümer ³⁾	Haupt- mieter ³⁾	Unter- mieter ³⁾	
				zusammen	darunter reine Mietwohnungen mit Mietangaben ⁴⁾						
											Anzahl
1	2	3	4	5	6	7	8	9	10		
216 039	Ötigheim	1 514	953	561	342	5,96	1 547	342	954	567	26
001	Ötigheim	1 514	953	561	342	5,96	1 547	342	954	567	26
216 041	Ottersweier	1 853	1 088	765	534	5,78	1 916	414	1 088	776	52
001	Ottersweier	1 390	778	612	446	5,83	1 445	346	778	623	44
002	Unzhurst	463	310	153	88	5,58	471	68	310	153	8
216 043	Rastatt, Stadt	16 478	5 697	10 781	9 488	6,18	17 220	5 293	5 701	10 863	547
001	Mitte	1 691	213	1 478	1 335	5,88	1 882	799	213	1 503	61
002	Zay	1 935	575	1 360	1 255	5,64	2 006	713	575	1 382	45
003	Nord	1 703	569	1 134	1 030	6,71	1 742	576	571	1 138	33
004	Industrie	883	137	746	681	5,79	1 006	320	139	756	111
005	Süd	1 330	175	1 155	1 068	5,38	1 364	497	175	1 161	28
006	Münchfeld	1 164	605	559	461	6,95	1 194	310	605	559	30
007	West	2 296	438	1 858	1 752	6,70	2 346	807	438	1 863	45
008	Rheinau	1 862	919	943	869	7,15	1 899	407	919	944	36
009	Niederbühl	1 031	475	556	435	5,88	1 121	342	475	560	86
010	Ottersdorf	754	487	267	162	5,88	769	127	487	268	14
011	Plittersdorf	821	506	315	192	5,49	850	176	506	316	28
012	Raental	432	263	169	107	5,87	442	96	263	171	8
013	Wintersdorf	576	335	241	141	5,38	599	123	335	242	22
216 063	Rheinmünster	1 820	1 196	624	386	5,52	1 838	385	1 196	628	14
001	Greffern	520	304	216	131	5,91	528	123	304	219	5
002	Schwarzach	570	386	184	130	5,57	574	107	386	184	4
003	Söllingen	317	218	99	67	4,68	323	67	218	100	5
004	Stollhofen	413	288	125	58	5,39	413	88	288	125	–
216 049	Sinzheim	3 171	1 735	1 436	1 047	6,80	3 254	821	1 737	1 446	71
001	Sinzheim	1 651	850	801	618	6,89	1 697	467	850	805	42
002	Kartung	444	225	219	167	6,44	459	130	227	223	9
003	Winden	312	175	137	93	6,74	321	77	175	137	9
004	Leiberstung	189	126	63	30	5,88	197	33	126	64	7
005	Halberstung	200	111	89	58	6,28	200	36	111	89	–
006	Müllhofen	98	64	34	23	7,46	99	17	64	34	1
007	Schiftung	50	34	16	7	7,53	50	7	34	16	–
008	Vornberg-Ebenung	227	150	77	51	7,68	231	54	150	78	3
216 052	Steinmauern	832	531	301	187	5,67	840	157	531	306	3
001	Steinmauern	832	531	301	187	5,67	840	157	531	306	3
216 059	Weisenbach	948	588	360	207	5,26	960	209	588	369	3
001	Weisenbach	694	432	262	145	5,49	705	144	432	270	3
002	Au im Murgtal	254	156	98	62	4,73	255	65	156	99	–
	Rastatt	75 594	38 109	37 485	28 801	6,15	78 288	20 495	38 136	37 910	2 016
	Region Mittlerer Oberrhein	362 883	151 325	211 558	171 840	6,39	384 332	129 984	151 467	215 061	13 737
Region Unterer Neckar											
Stadtkreise											
221 000	Heidelberg, Stadt	57 634	12 127	45 507	39 453	7,88	75 425	42 220	12 139	47 390	13 526
001	Schlierbach	1 266	459	807	638	8,33	1 637	820	459	855	295
002	Altstadt	4 729	501	4 228	3 654	8,05	7 655	5 102	502	4 399	2 319
003	Bergheim	3 321	163	3 158	2 784	8,13	3 762	2 170	163	3 188	356
004	Weststadt	5 597	619	4 978	4 418	7,76	8 251	5 401	620	5 072	2 332
005	Südstadt	1 901	511	1 390	1 190	8,46	2 694	1 629	511	1 456	490

1) Ohne Freizeitwohnungen; ohne Wohnungen, für die keine Angaben zum Haushalt/zur Person vorliegen; ohne Wohnungen in Gebäuden mit vollständiger Wohnheimnutzung. – 2) Ohne Haushalte in Freizeitwohneinheiten; ohne Haushalte von Angehörigen ausländischer Streitkräfte. – 3) Ohne Haushalte in Gebäuden mit vollständiger Wohnheimnutzung. – 4) Ohne Dienst-, Werks-, Hausmeister-, Stiftswohnungen, Berufs- oder Geschäftsmietwohnungen; ohne verbilligt, kostenlos oder ermäßigt überlassene Wohnungen; ohne völlig untervermietete Wohnungen; ohne Mietwohnungen ausländischer Streitkräfte.

Noch: **5. Bewohnte Wohnungen und Haushalte in den Gemeindeteilen Baden-Württembergs am 25. Mai 1987 nach Besitzverhältnis und m²-Miete bzw. Wohnverhältnis**

Schl.-Nr.	Gemeinde Gemeindeteil	Bewohnte Wohnun- gen insgesamt ¹⁾	Davon				Haushalte ²⁾		Darunter (Sp. 6)		
			Eigen- tümer- wohnungen	Mietwohnungen		insgesamt	darunter Ein- personen- haushalte	Eigen- tümer ³⁾	Haupt- mieter ³⁾	Unter- mieter ³⁾	
				zusammen	darunter reine Mietwohnungen mit Mietangaben ⁴⁾						
											Anzahl
1	2	3	4	5	6	7	8	9	10		
noch: Heidelberg, Stadt											
006	Rohrbach	6 059	1 441	4 618	4 128	8,72	7 575	4 286	1 441	4 711	1 297
007	Kirchheim	5 973	1 383	4 590	4 025	7,30	6 902	3 034	1 384	4 642	851
008	Pfaffengrund	3 656	719	2 937	2 620	5,78	3 960	1 546	719	2 970	258
009	Wieblingen	3 925	1 076	2 849	2 380	7,16	4 594	1 979	1 078	3 094	305
010	Handschuhsheim	7 517	1 824	5 693	4 881	8,36	9 438	5 402	1 827	5 864	1 496
011	Neuenheim	5 823	1 221	4 602	3 843	8,14	9 920	7 038	1 223	5 445	2 415
012	Boxberg	1 994	271	1 723	1 555	7,54	2 182	836	271	1 723	188
013	Emmertsgrund	1 898	330	1 568	1 433	7,94	2 280	919	330	1 565	385
014	Ziegelhausen	3 975	1 609	2 366	1 904	8,27	4 575	2 058	1 611	2 406	539
222 000	Mannheim, Univ.-Stadt	144 170	26 677	117 493	97 399	6,77	152 846	70 919	26 715	119 268	4 370
111	Westliche Oberstadt	1 810	98	1 712	1 406	8,03	2 375	1 646	98	1 742	146
121	Westliche Unterstadt	4 204	127	4 077	3 410	6,61	4 619	2 647	127	4 138	308
131	Östliche Oberstadt	2 262	86	2 176	1 711	8,38	2 414	1 688	86	2 270	45
141	Östliche Unterstadt	4 278	149	4 129	3 438	7,53	4 819	3 228	149	4 186	244
151	Schloßgebiet	412	25	387	342	9,73	461	332	25	399	13
211	Jungbusch	2 059	43	2 016	1 699	6,11	2 191	1 143	43	2 048	88
212	Mühlau	368	9	359	214	5,53	435	203	9	365	39
311	Neckarstadt-West	9 475	465	9 010	7 607	6,13	9 987	5 228	465	9 076	317
312	Friesenheimer Insel	197	17	180	34	6,60	281	167	17	201	14
321	Neckarstadt-Ost	9 008	588	8 420	7 269	6,43	9 522	5 064	589	8 565	236
322	Herzogenried	3 379	404	2 975	2 580	7,89	3 855	1 613	405	3 290	62
323	Neckarstadt-Nordost	1 539	211	1 328	1 229	6,25	1 569	569	213	1 331	25
331	Wohlgelegen-West	2 180	156	2 024	1 859	5,65	2 499	1 374	156	2 042	18
332	Wohlgelegen-Ost	385	29	356	276	5,75	391	207	29	358	4
411	Oststadt-Nord	4 693	722	3 971	3 106	7,97	5 003	2 952	722	4 046	168
412	Oststadt-Süd	3 148	171	2 977	2 369	6,81	3 349	1 952	173	3 043	51
421	Schwetzingenstadt-West	6 436	277	6 159	5 008	7,14	6 973	4 517	279	6 218	113
422	Schwetzingenstadt-Ost	23	1	22	4	-	30	10	1	26	3
431	Lindenhof-West	6 911	607	6 304	5 422	6,82	7 071	3 778	607	6 324	140
432	Lindenhof-Mitte	27	1	26	10	4,69	27	11	1	26	-
433	Lindenhof-Ost	263	5	258	212	7,59	273	155	5	264	4
441	Lindenhof-Niederfeld	340	189	151	109	7,99	353	118	189	153	11
511	Sandhofen-West	2 080	654	1 426	1 128	6,38	2 129	794	655	1 439	35
512	Sandhofen-Mitte	2 927	729	2 198	1 824	6,20	3 017	1 211	732	2 208	54
513	Sandhofen-Nord	119	32	87	72	5,74	129	48	32	87	10
514	Sandhofen-Südost	284	1	283	6	6,12	294	78	2	285	7
521	Scharhof	257	97	160	115	6,57	277	90	99	164	14
531	Kirschgartshausen	16	4	12	2	-	16	1	4	12	-
541	Blumenau-Sandtorf	495	311	184	116	6,42	525	143	311	189	25
551	Schönau-Nord	3 913	283	3 630	3 235	5,82	4 114	1 670	283	3 766	57
552	Schönau-Süd	1 560	871	689	506	6,08	1 624	472	874	700	50
553	Schönau-West	42	12	30	22	7,52	52	23	13	39	-
561	Waldhof-West	1 318	86	1 232	958	5,88	1 376	681	86	1 244	23
562	Waldhof-Mitte	599	58	541	463	5,72	623	276	58	542	6
563	Waldhof-Nord	512	69	443	404	5,40	526	185	69	443	4
571	Luzenberg	1 082	89	993	825	5,85	1 132	492	91	1 001	13
581	Gartenstadt	4 223	2 006	2 217	1 729	6,03	4 350	1 331	2 009	2 230	107
591	Nörtl. Speckweggebiet	2 158	320	1 838	1 627	7,09	2 287	778	320	1 847	23
592	Südl. Speckweggebiet	807	265	542	415	5,12	853	300	270	561	22
611	Neuostheim-Nord	1 544	398	1 146	928	7,28	1 664	839	399	1 172	93
612	Neuostheim-Süd	16	5	11	3	-	16	-	-	-	-
613	Neuostheim-Ost	100	30	70	35	7,29	106	43	30	71	5
621	Neuhermsheim	527	264	263	196	7,14	535	191	264	263	8
631	Seckenheim	3 787	1 245	2 542	2 006	6,35	3 978	1 430	1 245	2 592	141
641	Siebenheim	283	170	113	51	5,76	296	91	170	116	10
651	Hochstätt	1 145	47	1 098	785	6,40	1 196	333	47	1 122	27
661	Friedrichsfeld-Ost	2 258	672	1 586	1 289	6,31	2 375	897	673	1 593	109
662	Friedrichsfeld-West	78	22	56	21	6,05	135	78	22	97	2
671	Alteichwald	256	175	81	30	6,83	269	70	175	83	11
711	Käfertal-Mitte	3 967	1 183	2 784	2 232	6,41	4 140	1 745	1 183	2 795	139
712	Käfertal-West	183	37	146	86	7,29	198	87	37	147	9

1) Ohne Freizeitwohnungen; ohne Wohnungen, für die keine Angaben zum Haushalt/zur Person vorliegen; ohne Wohnungen in Gebäuden mit vollständiger Wohnheimnutzung. – 2) Ohne Haushalte in Freizeitwohneinheiten; ohne Haushalte von Angehörigen ausländischer Streitkräfte. – 3) Ohne Haushalte in Gebäuden mit vollständiger Wohnheimnutzung. – 4) Ohne Dienst-, Werks-, Hausmeister-, Stiftswohnungen, Berufs- oder Geschäftsmietwohnungen; ohne verbilligt, kostenlos oder ermäßigt überlassene Wohnungen; ohne völlig untervermietete Wohnungen; ohne Mietwohnungen ausländischer Streitkräfte.

Noch: **5. Bewohnte Wohnungen und Haushalte in den Gemeindeteilen Baden-Württembergs am 25. Mai 1987 nach Besitzverhältnis und m²-Miete bzw. Wohnverhältnis**

Schl.-Nr.	Gemeinde Gemeindeteil	Bewohnte Wohnun- gen insgesamt ¹⁾	Davon			Haushalte ²⁾		Darunter (Sp. 6)			
			Eigen- tümer- wohnungen	Mietwohnungen		insgesamt	darunter Ein- personen- haushalte	Eigen- tümer ³⁾	Haupt- mieter ³⁾	Unter- mieter ³⁾	
				zusammen	darunter reine Mietwohnungen mit Mietangaben ⁴⁾						
			Anzahl				Miete je m ² in DM	Anzahl			
1	2	3	4	5	6	7	8	9	10		
noch: Mannheim, Univ.-Stadt											
713	Käfertal-Nordost	236	44	192	157	7,49	287	166	44	240	3
721	Käfertal-Süd	2 793	543	2 250	1 937	6,49	2 910	1 494	544	2 256	84
722	Käfertal-Südwest	52	6	46	35	6,61	53	20	6	46	1
723	Käfertal-Südost	56	14	42	30	7,92	57	20	14	42	1
731	Sonnenschein	1 235	552	683	558	7,14	1 298	357	552	689	57
741	Speckweggebiet-Ost	1 167	467	700	528	6,36	1 221	360	467	703	51
751	Vogelstang	6 130	1 017	5 113	4 604	7,75	6 232	1 776	1 017	5 115	100
761	Wallstadt	2 620	1 224	1 396	1 121	7,45	2 675	799	1 224	1 402	49
762	Straßenheim	18	8	10	1	—	18	5	8	10	—
771	Feudenheim-Nord	5 466	1 821	3 645	2 991	6,83	5 699	2 521	1 824	3 671	196
772	Feudenheim-Süd	2 168	768	1 400	1 171	7,26	2 270	912	769	1 418	83
811	Almenhof	3 511	651	2 860	2 524	6,42	3 627	1 700	651	2 890	86
812	Almenhof-Gewerbegebiet	207	28	179	158	5,86	213	87	28	179	6
821	Niederfeld	1 317	417	900	755	8,37	1 422	554	417	918	21
831	Neckarau-Mitte	6 797	1 617	5 180	4 453	6,63	7 110	3 332	1 618	5 220	258
832	Neckarau-Nordost	398	54	344	283	5,86	422	201	54	349	19
833	Neckarau-Südost	331	121	210	125	6,62	343	87	121	213	9
834	Neckarau-Süd	28	—	28	12	5,60	33	20	—	33	—
841	Casterfeld-West	148	37	111	75	5,68	152	59	37	112	3
842	Mallau	3	—	3	—	—	3	—	—	—	—
843	Casterfeld-Mitte	2 039	828	1 211	894	7,08	2 110	660	828	1 219	63
844	Casterfeld-Ost	302	20	282	262	5,85	304	97	20	282	2
851	Rheinau-Mitte	4 848	805	4 043	3 425	6,41	5 010	1 923	805	4 056	80
852	Rheinau-Hafen	275	126	149	62	6,96	319	98	126	175	11
853	Rheinau-Ost	21	1	20	1	—	22	5	1	19	2
861	Pfingstberg	894	391	503	384	6,17	944	358	392	503	49
871	Rheinau-Süd	1 177	602	575	430	6,40	1 363	319	602	575	83
Landkreise											
225	Neckar-Odenwald-Kreis										
225 001	Adelsheim, Stadt	1 680	1 010	670	442	4,55	1 782	525	1 011	677	94
001	Adelsheim	1 165	632	533	369	4,58	1 264	409	633	540	91
002	Sennfeld	413	296	117	67	4,32	415	99	296	117	2
003	Leibstadt	102	82	20	6	4,77	103	17	82	20	1
225 002	Aglasterhausen	1 356	802	554	345	5,17	1 374	299	803	564	7
001	Aglasterhausen	854	480	374	248	5,28	865	188	480	380	5
002	Breitenbronn	118	87	31	11	4,68	118	24	87	31	—
003	Michelbach	295	170	125	74	5,07	300	73	171	127	2
004	Daudenzell	89	65	24	12	4,24	91	14	65	26	—
225 009	Billigheim	1 846	1 280	566	286	4,76	1 871	347	1 284	573	14
001	Allfeld	407	288	119	49	4,61	412	70	289	120	3
002	Billigheim	545	368	177	99	4,98	558	111	369	182	7
003	Katzental	144	108	36	17	4,71	144	21	108	36	—
004	Sulzbach	551	373	178	91	4,96	557	109	375	179	3
005	Waldmühlbach	199	143	56	30	3,71	200	36	143	56	1
225 010	Binau	439	274	165	122	5,46	463	95	274	165	24
001	Binau	439	274	165	122	5,46	463	95	274	165	24
225 014	Buchen (Odenwald),Stadt	5 369	3 126	2 243	1 577	5,07	5 469	1 288	3 128	2 263	78
001	Buchen	2 500	1 172	1 328	1 049	5,39	2 548	720	1 172	1 339	37
002	Bödighheim	274	180	94	58	4,15	278	58	180	94	4
003	Eberstadt	161	121	40	17	4,25	164	31	121	40	3
004	Einbach	45	36	9	5	—	47	5	36	11	—
005	Götzingen	335	252	83	53	4,85	341	67	252	85	4
006	Hainstadt	721	425	296	193	4,62	739	160	426	299	14
007	Hettingenbeuern	173	106	67	37	4,53	174	32	107	67	—
008	Hettingen	746	526	220	107	4,51	756	139	526	222	8

1) Ohne Freizeitwohnungen; ohne Wohnungen, für die keine Angaben zum Haushalt/zur Person vorliegen; ohne Wohnungen in Gebäuden mit vollständiger Wohnheimnutzung. — 2) Ohne Haushalte in Freizeitwohneinheiten; ohne Haushalte von Angehörigen ausländischer Streitkräfte. — 3) Ohne Haushalte in Gebäuden mit vollständiger Wohnheimnutzung. — 4) Ohne Dienst-, Werks-, Hausmeister-, Stiftswohnungen, Berufs- oder Geschäftsmietwohnungen; ohne verbilligt, kostenlos oder ermäßigt überlassene Wohnungen; ohne völlig untervermietete Wohnungen; ohne Mietwohnungen ausländischer Streitkräfte.

Noch: 5. **Bewohnte Wohnungen und Haushalte in den Gemeindeteilen Baden-Württembergs am 25. Mai 1987 nach Besitzverhältnis und m²-Miete bzw. Wohnverhältnis**

Schl.-Nr.	Gemeinde Gemeindeteil	Bewohnte Wohnun- gen insgesamt ¹⁾	Davon				Haushalte ²⁾		Darunter (Sp. 6)		
			Eigen- tümer- wohnungen	Mietwohnungen		insgesamt	darunter Ein- person- haushalte	Eigen- tümer ³⁾	Haupt- mieter ³⁾	Unter- mieter ³⁾	
				zusammen	darunter reine Mietwohnungen mit Mietangaben ⁴⁾						
			Anzahl				Miete je m ² in DM	Anzahl			
1	2	3	4	5	6	7	8	9	10		
noch: Buchen (Odenwald),Stadt											
009	Hollerbach	71	47	24	21	4,40	75	14	47	24	4
010	Oberneudorf	49	38	11	8	4,21	50	10	38	11	1
011	Rinschheim	90	68	22	7	4,19	90	19	68	22	—
012	Stürzenhardt	18	15	3	1	—	18	1	15	3	—
013	Unterneudorf	32	25	7	—	—	32	3	25	7	—
014	Waldhausen	154	115	39	21	4,48	157	29	115	39	3
225 117	Elztal	1 806	1 180	626	363	5,45	2 058	639	1 181	638	239
100	Auerbach	351	238	113	59	4,75	404	124	238	115	51
200	Dallau	796	504	292	191	5,90	886	268	504	297	85
300	Muckental	163	121	42	11	5,62	193	50	122	43	28
400	Neckarburken	250	158	92	52	4,89	289	106	158	93	38
500	Rittersbach	246	159	87	50	5,02	286	91	159	90	37
225 024	Fahrenbach	856	572	284	154	4,56	868	159	573	290	1
001	Fahrenbach	414	275	139	81	4,57	417	81	276	140	1
002	Robern	201	135	66	34	4,56	203	32	135	68	—
003	Trienz	241	162	79	39	4,55	248	46	162	82	—
225 032	Hardheim	2 332	1 417	915	632	5,23	2 340	541	1 417	920	3
001	Hardheim	1 576	841	735	561	5,42	1 582	412	841	739	2
002	Schweinberg	232	166	66	31	4,42	233	42	166	66	1
003	Bretzingen	149	111	38	17	3,80	149	24	111	38	—
004	Erfeld	103	80	23	10	2,98	103	13	80	23	—
005	Gerichtstetten	202	157	45	12	4,02	203	42	157	46	—
006	Rüdenal	24	21	3	—	—	24	4	21	3	—
007	Dornberg	21	18	3	—	—	21	1	18	3	—
008	Rütschdorf	14	12	2	1	—	14	1	12	2	—
009	Vollmersdorf	11	11	—	—	—	11	2	11	—	—
225 033	Haßmersheim	1 555	960	595	437	5,29	1 659	395	961	601	97
001	Haßmersheim	1 149	672	477	363	5,32	1 218	288	673	482	63
002	Hochhausen	254	177	77	51	4,96	275	63	177	77	21
003	Neckarmühlbach	152	111	41	23	5,56	166	44	111	42	13
225 039	Höpfingen	1 000	648	352	168	4,17	1 016	189	651	352	13
001	Höpfingen	821	513	308	152	4,24	832	161	514	308	10
002	Waldstetten	179	135	44	16	3,72	184	28	137	44	3
225 042	Hüffenhardt	653	446	207	113	4,18	670	138	446	207	17
001	Hüffenhardt	495	342	153	83	4,36	506	106	342	153	11
002	Kälbertshausen	158	104	54	30	3,72	164	32	104	54	6
225 052	Limbach	1 401	972	429	256	4,69	1 424	239	974	436	14
001	Limbach	460	292	168	102	4,68	466	92	292	171	3
002	Balsbach	87	69	18	9	4,24	88	9	69	18	1
003	Heidersbach	176	141	35	18	4,72	177	23	141	35	1
004	Laudenberg	170	118	52	29	5,24	172	35	118	53	1
005	Scheringen	109	72	37	22	4,86	110	19	72	37	1
006	Wagenschwend	146	111	35	20	3,90	149	15	111	35	3
007	Krumbach	253	169	84	56	4,74	262	46	171	87	4
225 058	Mosbach, Stadt	9 051	4 277	4 774	3 785	5,93	9 443	2 803	4 281	4 873	251
001	Mosbach	4 065	1 674	2 391	1 929	5,69	4 348	1 551	1 677	2 467	170
002	Nüstenbach	91	67	24	15	5,67	95	27	67	28	—
003	Waldstadt	922	433	489	411	6,89	939	239	433	490	16
004	Reichenbuch	164	115	49	37	5,00	166	31	115	49	2
005	Lohrbach	459	321	138	69	5,55	476	92	322	145	5
006	Sattelbach	216	160	56	27	4,47	217	38	160	56	1
007	Diedesheim	896	459	437	334	5,85	915	200	459	440	16
008	Neckarelz	2 238	1 048	1 190	963	6,12	2 287	625	1 048	1 198	41

1) Ohne Freizeitwohnungen; ohne Wohnungen, für die keine Angaben zum Haushalt/zur Person vorliegen; ohne Wohnungen in Gebäuden mit vollständiger Wohnheimnutzung. — 2) Ohne Haushalte in Freizeitwohneinheiten; ohne Haushalte von Angehörigen ausländischer Streitkräfte. — 3) Ohne Haushalte in Gebäuden mit vollständiger Wohnheimnutzung. — 4) Ohne Dienst-, Werks-, Hausmeister-, Stiftswohnungen, Berufs- oder Geschäftsmietwohnungen; ohne verbilligt, kostenlos oder ermäßigt überlassene Wohnungen; ohne völlig untervermietete Wohnungen; ohne Mietwohnungen ausländischer Streitkräfte.

Noch: 5. **Bewohnte Wohnungen und Haushalte in den Gemeindeteilen Baden-Württembergs am 25. Mai 1987 nach Besitzverhältnis und m²-Miete bzw. Wohnverhältnis**

Schl.-Nr.	Gemeinde Gemeindeteil	Bewohnte Wohnun- gen insgesamt ¹⁾	Davon				Haushalte ²⁾		Darunter (Sp. 6)		
			Eigen- tümer- wohnungen	Mietwohnungen		insgesamt	darunter Ein- person- haushalte	Eigen- tümer ³⁾	Haupt- mieter ³⁾	Unter- mieter ³⁾	
				zusammen	darunter reine Mietwohnungen mit Mietangaben ⁴⁾						
			Anzahl				Miete je m ² in DM	Anzahl			
1	2	3	4	5	6	7	8	9	10		
225 060	Mudau	1 519	1 065	454	213	4,33	1 559	281	1 065	456	38
001	Mudau	709	453	256	147	4,27	734	166	453	256	25
002	Donebach	98	83	15	6	4,44	100	14	83	15	2
003	Langenelz	75	64	11	4	—	75	8	64	11	—
004	Mörschenhardt	49	29	20	4	—	50	8	29	20	1
005	Reisenbach	104	79	25	9	3,47	105	13	79	25	1
006	Rumpfen	11	10	1	1	—	11	1	10	1	—
007	Scheidental	126	91	35	8	4,77	128	16	91	35	2
008	Schloßau	264	192	72	26	4,58	269	43	192	73	4
009	Steinbach	83	64	19	8	5,30	87	12	64	20	3
225 064	Neckargerach	865	525	340	219	4,85	869	215	526	343	—
001	Neckargerach	707	413	294	198	4,89	711	172	414	297	—
002	Guttenbach	158	112	46	21	4,51	158	43	112	46	—
225 067	Neckarzimmern	635	295	340	238	5,64	652	175	296	343	13
001	Neckarzimmern	635	295	340	238	5,64	652	175	296	343	13
225 068	Neunkirchen	570	368	202	134	4,66	584	155	369	204	11
001	Neunkirchen	526	333	193	128	4,70	539	145	334	195	10
002	Neckarkatzenbach	44	35	9	6	4,05	45	10	35	9	1
225 074	Obrigheim	1 915	1 183	732	553	5,50	1 972	441	1 183	739	50
001	Obrigheim	1 510	883	627	492	5,65	1 559	372	883	634	42
002	Mörtelstein	140	112	28	17	4,89	143	27	112	28	3
003	Asbach	265	188	77	44	4,21	270	42	188	77	5
225 075	Osterburken, Stadt	1 749	1 066	683	446	4,64	1 770	425	1 066	686	18
001	Osterburken	1 308	743	565	390	4,69	1 325	324	743	567	15
002	Schlierstadt	286	217	69	35	4,69	288	70	217	69	2
003	Bofsheim	122	83	39	15	3,43	123	27	83	40	—
004	Hemsbach	33	23	10	6	3,89	34	4	23	10	1
225 114	Ravenstein, Stadt	892	667	225	109	3,47	905	178	667	225	13
001	Merchingen	293	214	79	53	4,21	301	73	214	79	8
002	Ballenberg	136	97	39	13	2,84	137	21	97	39	1
003	Oberwittstadt	215	162	53	25	3,00	219	48	162	53	4
004	Hüngheim	119	91	28	9	2,91	119	21	91	28	—
005	Erlenbach	87	71	16	6	2,36	87	8	71	16	—
006	Untervittstadt	42	32	10	3	—	42	7	32	10	—
225 082	Rosenberg	696	523	173	89	4,01	719	146	523	178	18
001	Rosenberg	333	230	103	63	4,12	341	70	230	103	8
002	Hirschlanden	146	114	32	9	3,97	156	32	114	34	8
003	Sindolsheim	173	146	27	11	3,41	176	36	146	28	2
004	Bronnacker	44	33	11	6	4,08	46	8	33	13	—
225 115	Schefflenz	1 455	1 013	442	228	4,42	1 524	386	1 013	456	55
001	Oberschefflenz	534	371	163	80	4,62	552	135	371	168	13
002	Mittelschefflenz	367	251	116	68	4,65	383	78	251	119	13
003	Unterschefflenz	459	322	137	65	3,98	490	146	322	142	26
004	Kleineicholzheim	95	69	26	15	4,13	99	27	69	27	3
225 116	Schwarzach	647	358	289	168	5,06	700	217	358	289	53
001	Unterschwarzach	514	273	241	134	5,09	563	185	273	240	50
002	Oberschwarzach	133	85	48	34	4,92	137	32	85	49	3
225 091	Seckach	1 242	829	413	206	4,69	1 282	297	831	417	34
001	Seckach	670	418	252	132	4,65	690	159	420	256	14
002	Großeicholzheim	390	281	109	54	4,94	409	93	281	109	19
003	Zimmern	182	130	52	20	4,35	183	45	130	52	1

1) Ohne Freizeitwohnungen; ohne Wohnungen, für die keine Angaben zum Haushalt/zur Person vorliegen; ohne Wohnungen in Gebäuden mit vollständiger Wohnheimnutzung. — 2) Ohne Haushalte in Freizeitwohneinheiten; ohne Haushalte von Angehörigen ausländischer Streitkräfte. — 3) Ohne Haushalte in Gebäuden mit vollständiger Wohnheimnutzung. — 4) Ohne Dienst-, Werks-, Hausmeister-, Stiftswohnungen, Berufs- oder Geschäftsmietwohnungen; ohne verbilligt, kostenlos oder ermäßigt überlassene Wohnungen; ohne völlig untervermietete Wohnungen; ohne Mietwohnungen ausländischer Streitkräfte.

Noch: **5. Bewohnte Wohnungen und Haushalte in den Gemeindeteilen Baden-Württembergs am 25. Mai 1987 nach Besitzverhältnis und m²-Miete bzw. Wohnverhältnis**

Schl.-Nr.	Gemeinde Gemeindeteil	Bewohnte Wohnun- gen insgesamt ¹⁾	Davon				Haushalte ²⁾		Darunter (Sp. 6)		
			Eigen- tümer- wohnungen	Mietwohnungen		insgesamt	darunter Ein- personen- haushalte	Eigen- tümer ³⁾	Haupt- mieter ³⁾	Unter- mieter ³⁾	
				darunter reine Mietwohnungen mit Mietangaben ⁴⁾							
				zusammen	Miete je m ² in DM						
											Anzahl
1	2	3	4	5	6	7	8	9	10		
225 118	Waldbrunn	1 568	1 052	516	280	5,13	1 588	362	1 052	532	4
001	Strümpfelbrunn	448	286	162	81	5,11	451	125	286	164	1
002	Oberdielbach	332	229	103	59	5,29	336	57	229	107	–
003	Waldkatzenbach	281	188	93	55	5,21	289	76	188	100	1
004	Schollbrunn	248	160	88	49	4,68	251	51	160	90	1
005	Weisbach	112	81	31	11	4,54	113	25	81	31	1
006	Mülben	147	108	39	25	5,93	148	28	108	40	–
225 109	Walldürn, Stadt	3 815	2 221	1 594	1 110	4,96	3 899	974	2 223	1 607	69
001	Walldürn	2 718	1 454	1 264	969	5,03	2 785	746	1 455	1 273	57
002	Altheim	447	306	141	63	3,97	454	102	307	141	6
003	Gerolzahn	41	31	10	6	4,08	42	4	31	10	1
004	Glashofen	80	61	19	6	4,72	83	15	61	20	2
005	Gottersdorf	66	50	16	5	–	66	12	50	16	–
006	Hornbach	51	45	6	2	–	52	3	45	6	1
007	Kaltenbrunn	12	8	4	1	–	12	1	8	4	–
008	Reinhardsachsen	45	32	13	1	–	45	7	32	13	–
009	Rippberg	314	198	116	54	5,31	319	79	198	119	2
010	Wettersdorf	41	36	5	3	–	41	5	36	5	–
225 113	Zwingenberg	280	166	114	81	5,36	280	59	166	114	–
001	Zwingenberg	280	166	114	81	5,36	280	59	166	114	–
	Neckar-Odenwald-Kreis	47 192	28 295	18 897	12 754	5,23	48 740	11 968	28 322	19 148	1 228
226	Rhein-Neckar-Kreis										
226 003	Altlußheim	2 043	1 054	989	683	5,96	2 057	509	1 054	997	6
001	Altlußheim	2 043	1 054	989	683	5,96	2 057	509	1 054	997	6
226 102	Angelbachtal	1 334	862	472	304	5,15	1 349	276	862	475	12
001	Michelfeld	690	463	227	138	4,78	696	146	463	227	6
002	Eichtersheim	644	399	245	166	5,45	653	130	399	248	6
226 006	Bammental	2 251	1 132	1 119	881	6,74	2 305	591	1 132	1 124	43
001	Bammental	2 251	1 132	1 119	881	6,74	2 305	591	1 132	1 124	43
226 009	Brühl	5 790	2 806	2 984	2 339	6,85	5 818	1 533	2 808	3 009	1
001	Süd	3 818	1 886	1 932	1 480	6,85	3 840	1 027	1 888	1 951	1
002	Nord	1 972	920	1 052	859	6,83	1 978	506	920	1 058	–
226 010	Dielheim	2 727	1 719	1 008	661	5,92	2 789	541	1 722	1 022	45
001	Dielheim	1 752	1 105	647	443	6,04	1 790	345	1 107	652	31
002	Horrenberg	975	614	361	218	5,68	999	196	615	370	14
226 012	Dossenheim	4 149	1 397	2 752	2 103	7,79	4 496	1 843	1 399	2 786	226
001	Nord	1 272	446	826	635	7,43	1 369	547	447	832	80
002	Süd	1 755	658	1 097	815	7,84	1 877	782	659	1 115	98
003	West	1 122	293	829	653	8,08	1 250	514	293	839	48
226 013	Eberbach, Stadt	6 165	2 662	3 503	2 832	6,19	6 388	1 944	2 665	3 522	155
001	Nord	1 334	389	945	776	6,29	1 352	358	390	946	16
002	Ost	1 639	742	897	723	6,49	1 749	585	743	902	58
003	Mitte	989	346	643	531	6,10	1 029	425	346	651	32
004	Neckarwimmersbach	1 240	614	626	519	6,16	1 271	361	614	627	30
005	Igelsbach	37	25	12	10	5,12	38	6	25	12	1
006	Gaimühle	36	19	17	12	4,74	39	8	19	18	2
007	Unter-Dielbach	52	36	16	8	4,64	52	6	36	16	–
008	Friedrichsdorf	104	64	40	24	4,55	105	24	64	40	1
009	Schöllnbach	12	11	1	–	–	12	2	11	1	–
010	Lindach	88	56	32	25	6,18	90	15	57	32	1
011	Pleutersbach	260	130	130	101	5,84	263	61	130	130	3

1) Ohne Freizeitwohnungen; ohne Wohnungen, für die keine Angaben zum Haushalt/zur Person vorliegen; ohne Wohnungen in Gebäuden mit vollständiger Wohnheimnutzung. – 2) Ohne Haushalte in Freizeitwohneinheiten; ohne Haushalte von Angehörigen ausländischer Streitkräfte. – 3) Ohne Haushalte in Gebäuden mit vollständiger Wohnheimnutzung. – 4) Ohne Dienst-, Werks-, Hausmeister-, Stiftswohnungen, Berufs- oder Geschäftsmietwohnungen; ohne verbilligt, kostenlos oder ermäßigt überlassene Wohnungen; ohne völlig untervermietete Wohnungen; ohne Mietwohnungen ausländischer Streitkräfte.

Noch: 5. **Bewohnte Wohnungen und Haushalte in den Gemeindeteilen Baden-Württembergs am 25. Mai 1987 nach Besitzverhältnis und m²-Miete bzw. Wohnverhältnis**

Schl.-Nr.	Gemeinde Gemeindeteil	Bewohnte Wohnun- gen insgesamt ¹⁾	Davon				Haushalte ²⁾		Darunter (Sp. 6)		
			Eigen- tümer- wohnungen	Mietwohnungen		insgesamt	darunter Ein- personen- haushalte	Eigen- tümer ³⁾	Haupt- mieter ³⁾	Unter- mieter ³⁾	
				zusammen	darunter reine Mietwohnungen mit Mietangaben ⁴⁾						
Anzahl				Miete je m ² in DM	Anzahl						
1	2	3	4	5	6	7	8	9	10		
noch: Eberbach, Stadt											
012	Rockenau	246	142	104	77	5,34	257	69	142	106	9
013	Brombach	128	88	40	26	4,92	131	24	88	41	2
226 105	Edingen-Neckarhausen	5 942	2 598	3 344	2 651	6,87	6 163	1 927	2 602	3 368	185
001	Edingen	2 945	1 148	1 797	1 462	6,85	3 091	1 078	1 150	1 808	125
002	Neu-Edingen	634	300	334	274	6,90	641	143	300	336	5
003	Neckarhausen	2 363	1 150	1 213	915	6,90	2 431	706	1 152	1 224	55
226 017	Epfenbach	773	505	268	164	5,14	794	145	506	271	17
001	Epfenbach	773	505	268	164	5,14	794	145	506	271	17
226 018	Eppelheim	6 010	1 854	4 156	3 318	7,75	6 154	2 277	1 854	4 230	29
001	Nord	3 456	919	2 537	2 058	8,05	3 548	1 346	919	2 577	16
002	Süd	2 554	935	1 619	1 260	7,22	2 606	931	935	1 653	13
226 020	Eschelbronn	875	451	424	292	5,28	898	233	451	430	17
001	Eschelbronn	875	451	424	292	5,28	898	233	451	430	17
226 022	Gaiberg	838	494	344	230	7,06	864	235	495	351	18
001	Gaiberg	838	494	344	230	7,06	864	235	495	351	18
226 027	Heddesbach	170	103	67	40	4,72	172	34	103	68	1
001	Heddesbach	170	103	67	40	4,72	172	34	103	68	1
226 028	Heddesheim	4 366	1 964	2 402	1 957	7,08	4 459	1 129	1 964	2 423	72
111	Heddesheim	4 366	1 964	2 402	1 957	7,08	4 459	1 129	1 964	2 423	72
226 029	Heiligkreuzsteinach	900	528	372	244	5,90	927	230	529	375	23
001	Heiligkreuzsteinach	497	283	214	155	6,03	508	137	283	214	11
002	Eiterbach	157	101	56	32	5,03	158	32	101	57	-
003	Lampenhain	246	144	102	57	6,12	261	61	145	104	12
226 106	Helmstadt-Bargen	1 189	779	410	256	5,05	1 203	207	779	411	13
001	Helmstadt	680	431	249	164	5,16	685	127	431	249	5
002	Flinsbach	176	127	49	29	4,76	180	25	127	49	4
003	Bargen	333	221	112	63	4,92	338	55	221	113	4
226 031	Hemsbach, Stadt	4 956	2 399	2 557	2 100	7,20	5 098	1 314	2 401	2 567	99
001	Nordost	673	347	326	264	7,06	686	178	347	329	10
002	Ost	223	131	92	59	6,87	265	101	132	95	38
003	Südost	913	458	455	311	6,68	960	262	458	457	14
004	Südwest	2 378	1 124	1 254	1 109	7,40	2 405	554	1 124	1 255	26
005	West	24	18	6	2	-	24	2	18	6	-
006	Nordwest	745	321	424	355	7,17	758	217	322	425	11
226 107	Hirschberg a.d. Bergstr.	3 807	1 801	2 006	1 623	7,42	3 959	1 119	1 801	2 013	145
001	Leutershausen	2 507	1 149	1 358	1 100	7,37	2 592	750	1 149	1 364	79
002	Großsachsen	1 300	652	648	523	7,50	1 367	369	652	649	66
226 032	Hockenheim, Stadt	6 677	3 138	3 539	2 791	6,69	6 796	1 832	3 140	3 558	91
001	Stadtmitte-Ost	2 644	1 140	1 504	1 201	6,47	2 701	762	1 141	1 516	44
002	Wasserturmgebiet	904	395	509	419	6,77	921	270	395	513	13
003	Bahnhofsgebiet	605	286	319	249	6,49	616	169	286	319	4
004	Stadtmitte-Nord	2 524	1 317	1 207	922	6,99	2 558	631	1 318	1 210	30
226 036	Ilvesheim	3 134	1 360	1 774	1 312	6,72	3 197	925	1 362	1 799	19
001	Ilvesheim	3 134	1 360	1 774	1 312	6,72	3 197	925	1 362	1 799	19
226 037	Ketsch	4 789	2 594	2 195	1 665	6,58	4 850	1 059	2 598	2 213	39
001	Nord	2 196	1 067	1 129	881	6,44	2 241	518	1 070	1 139	32
002	Süd	2 593	1 527	1 066	784	6,73	2 609	541	1 528	1 074	7

1) Ohne Freizeitwohnungen; ohne Wohnungen, für die keine Angaben zum Haushalt/zur Person vorliegen; ohne Wohnungen in Gebäuden mit vollständiger Wohnheimnutzung. – 2) Ohne Haushalte in Freizeitwohneinheiten; ohne Haushalte von Angehörigen ausländischer Streitkräfte. – 3) Ohne Haushalte in Gebäuden mit vollständiger Wohnheimnutzung. – 4) Ohne Dienst-, Werks-, Hausmeister-, Stiftswohnungen, Berufs- oder Geschäftsmietwohnungen; ohne verbilligt, kostenlos oder ermäßigt überlassene Wohnungen; ohne völlig untervermietete Wohnungen; ohne Mietwohnungen ausländischer Streitkräfte.

Noch: 5. **Bewohnte Wohnungen und Haushalte in den Gemeindeteilen Baden-Württembergs am 25. Mai 1987 nach Besitzverhältnis und m²-Miete bzw. Wohnverhältnis**

Schl.-Nr.	Gemeinde Gemeindeteil	Bewohnte Wohnun- gen insgesamt ¹⁾	Davon				Haushalte ²⁾		Darunter (Sp. 6)		
			Eigen- tümer- wohnungen	Mietwohnungen		insgesamt	darunter Ein- personen- haushalte	Eigen- tümer ³⁾	Haupt- mieter ³⁾	Unter- mieter ³⁾	
				zusammen	darunter reine Mietwohnungen mit Mietangaben ⁴⁾						
			Anzahl				Miete je m ² in DM	Anzahl			
1	2	3	4	5	6	7	8	9	10		
226 038	Ladenburg, Stadt	4 767	2 015	2 752	1 213	7,29	5 074	1 667	2 018	2 769	287
111	Nordstadt	1 772	583	1 189	—	—	1 846	693	586	1 194	66
112	Weihergärten	1 058	651	407	242	8,47	1 118	301	651	410	57
113	Südstadt	1 123	444	679	578	7,24	1 213	405	444	680	89
114	Weststadt	814	337	477	393	6,48	897	268	337	485	75
226 040	Laudenbach	1 979	1 099	880	658	6,79	2 021	432	1 099	884	38
001	Laudenbach	1 979	1 099	880	658	6,79	2 021	432	1 099	884	38
226 041	Leimen, Stadt	7 982	3 315	4 667	3 626	7,54	8 183	2 653	3 319	4 717	139
001	Leimen	4 761	1 742	3 019	2 373	7,54	4 882	1 714	1 744	3 056	78
002	Gauangelloch	742	452	290	191	7,20	764	206	452	297	15
003	St. Ilgen	2 479	1 121	1 358	1 062	7,62	2 537	733	1 123	1 364	46
226 104	Lobbach	787	493	294	205	5,57	804	163	493	298	13
001	Waldwimmersbach	431	236	195	140	5,46	442	96	236	198	8
002	Lobenfeld	356	257	99	65	5,79	362	67	257	100	5
226 046	Malsch	963	651	312	194	5,73	990	204	651	315	24
001	Malsch	963	651	312	194	5,73	990	204	651	315	24
226 048	Mauer	1 216	626	590	462	6,32	1 280	316	628	597	55
001	Mauer	1 216	626	590	462	6,32	1 280	316	628	597	55
226 049	Meckesheim	1 795	1 057	738	498	6,02	1 872	478	1 059	742	71
001	Meckesheim	1 392	808	584	402	6,15	1 459	380	809	586	64
002	Mönchzell	403	249	154	96	5,44	413	98	250	156	7
226 054	Mühlhausen	2 314	1 499	815	566	5,83	2 343	469	1 499	822	22
001	Mühlhausen	1 212	739	473	332	5,96	1 236	269	739	479	18
002	Rettigheim	713	483	230	165	5,57	718	143	483	231	4
003	Tairnbach	389	277	112	69	5,81	389	57	277	112	—
226 055	Neckarbischofsheim, St.	1 297	750	547	397	4,85	1 309	322	750	556	3
001	Neckarbischofsheim	908	492	416	310	4,79	918	223	492	423	3
002	Helmhof	179	111	68	49	4,98	180	42	111	69	—
003	Untergimpfern	210	147	63	38	5,23	211	57	147	64	—
226 056	Neckargemünd, Stadt	5 978	2 560	3 418	2 500	7,61	6 146	2 325	2 560	3 459	42
001	Neckargemünd	3 438	1 313	2 125	1 581	7,76	3 573	1 497	1 313	2 157	28
002	Kleingemünd	725	308	417	329	8,04	738	283	308	419	1
003	Dilsberg	855	484	371	254	7,52	867	258	484	374	9
004	Waldhilsbach	473	199	274	201	7,16	477	139	199	277	1
005	Mückenloch	487	256	231	135	5,59	491	148	256	232	3
226 058	Neidenstein	603	351	252	167	5,28	606	124	351	252	3
001	Neidenstein	603	351	252	167	5,28	606	124	351	252	3
226 059	Neulußheim	2 103	1 081	1 022	779	5,91	2 174	638	1 083	1 032	59
001	Neulußheim	2 103	1 081	1 022	779	5,91	2 174	638	1 083	1 032	59
226 060	Nußloch	3 597	1 666	1 931	1 540	7,11	3 672	1 057	1 667	1 945	60
001	Nußloch	3 549	1 635	1 914	1 531	7,12	3 624	1 050	1 636	1 928	60
002	Maisbach	48	31	17	9	5,16	48	7	31	17	—
226 062	Oftersheim	4 457	1 943	2 514	2 014	6,71	4 486	1 279	1 946	2 529	11
001	Oftersheim	4 457	1 943	2 514	2 014	6,71	4 486	1 279	1 946	2 529	11
226 063	Plankstadt	3 758	1 686	2 072	1 418	6,20	4 006	1 235	1 688	2 092	7
001	Plankstadt	3 758	1 686	2 072	1 418	6,20	4 006	1 235	1 688	2 092	7

1) Ohne Freizeitwohnungen; ohne Wohnungen, für die keine Angaben zum Haushalt/zur Person vorliegen; ohne Wohnungen in Gebäuden mit vollständiger Wohnheimnutzung. — 2) Ohne Haushalte in Freizeitwohneinheiten; ohne Haushalte von Angehörigen ausländischer Streitkräfte. — 3) Ohne Haushalte in Gebäuden mit vollständiger Wohnheimnutzung. — 4) Ohne Dienst-, Werks-, Hausmeister-, Stiftswohnungen, Berufs- oder Geschäftsmietwohnungen; ohne verbilligt, kostenlos oder ermäßigt überlassene Wohnungen; ohne völlig untervermietete Wohnungen; ohne Mietwohnungen ausländischer Streitkräfte.

Noch: 5. **Bewohnte Wohnungen und Haushalte in den Gemeindeteilen Baden-Württembergs am 25. Mai 1987 nach Besitzverhältnis und m²-Miete bzw. Wohnverhältnis**

Schl.-Nr.	Gemeinde Gemeindeteil	Bewohnte Wohnun- gen insgesamt ¹⁾	Davon				Haushalte ²⁾		Darunter (Sp. 6)		
			Eigen- tümer- wohnungen	Mietwohnungen		insgesamt	darunter Ein- personen- haushalte	Eigen- tümer ³⁾	Haupt- mieter ³⁾	Unter- mieter ³⁾	
				zusammen	darunter reine Mietwohnungen mit Mietangaben ⁴⁾						
		Anzahl				Miete je m ² in DM	Anzahl				
		1	2	3	4	5	6	7	8	9	10
226 065	Rauenberg, Stadt	2 237	1 379	858	553	6,44	2 250	481	1 380	869	1
001	Rauenberg	1 383	802	581	407	6,43	1 387	300	802	585	—
002	Rotenberg	270	178	92	53	6,37	274	56	178	95	1
003	Malschenberg	584	399	185	93	6,49	589	125	400	189	—
226 066	Reichartshausen	575	380	195	133	5,22	591	117	380	196	15
001	Reichartshausen	575	380	195	133	5,22	591	117	380	196	15
226 068	Reilingen	2 191	1 329	862	616	5,90	2 338	537	1 330	871	54
001	Reilingen	2 191	1 329	862	616	5,90	2 338	537	1 330	871	54
226 076	Sandhausen	5 120	2 388	2 732	2 186	7,51	5 305	1 470	2 389	2 744	150
001	Südwest	1 210	579	631	476	7,69	1 250	387	580	635	35
002	Nordwest	1 186	642	544	401	7,34	1 246	339	642	549	44
003	Nordost	1 381	534	847	765	7,86	1 423	374	534	848	30
004	Südost	1 343	633	710	544	6,98	1 386	370	633	712	41
226 080	Schönau, Stadt	1 846	969	877	564	5,75	1 914	553	971	891	52
001	Schönau	1 266	653	613	389	5,64	1 308	397	655	626	27
002	Altneudorf	580	316	264	175	6,00	606	156	316	265	25
226 081	Schönbrunn	933	631	302	175	5,18	955	199	631	305	19
001	Allemühl	143	84	59	35	6,02	145	37	84	59	2
002	Haag	291	201	90	53	5,19	298	58	201	91	6
003	Moosbrunn	145	100	45	30	5,34	148	24	100	46	2
004	Schönbrunn	196	139	57	31	4,78	202	48	139	57	6
005	Schwanheim	158	107	51	26	4,24	162	32	107	52	3
226 082	Schriesheim, Stadt	5 390	2 358	3 032	2 296	7,34	5 533	1 770	2 359	3 077	22
001	Schriesheim	4 639	1 955	2 684	2 061	7,44	4 777	1 596	1 956	2 725	21
002	Altenbach	691	366	325	221	6,48	696	164	366	329	1
003	Ursenbach	60	37	23	14	6,18	60	10	37	23	—
226 084	Schwetzingen, Stadt	8 059	2 650	5 409	4 711	6,88	8 366	3 075	2 653	5 456	211
001	Oststadt	1 246	425	821	685	6,56	1 294	461	425	825	44
002	Südstadt	930	258	672	546	6,30	996	446	259	677	34
003	Kern- und Nordstadt	4 930	1 513	3 417	3 049	7,06	5 082	1 914	1 515	3 448	99
004	Hirschacker	953	454	499	431	6,85	994	254	454	506	34
226 085	Sinsheim, Stadt	10 383	6 052	4 331	3 067	5,89	10 615	2 724	6 060	4 401	116
001	Sinsheim	3 820	1 749	2 071	1 702	6,28	3 942	1 234	1 751	2 119	34
002	Adersbach	161	110	51	30	5,31	166	40	111	52	3
003	Dühren	661	441	220	150	5,88	665	125	441	221	3
004	Ehrstädt	174	122	52	27	4,05	176	37	122	52	2
005	Eschelbach	696	478	218	124	5,36	703	131	478	220	5
006	Hasselbach	71	52	19	9	3,60	72	18	52	19	1
007	Hilsbach	599	422	177	89	4,75	608	142	425	180	3
008	Hoffenheim	1 069	643	426	293	5,45	1 077	235	643	427	7
009	Reihen	622	415	207	115	5,34	629	149	415	211	3
010	Rohrbach	563	353	210	152	5,99	566	118	354	212	—
011	Steinsfurt	910	568	342	215	5,30	926	226	569	347	10
012	Waldangelloch	475	320	155	81	5,17	479	102	320	158	1
013	Weiler	562	379	183	80	5,38	606	167	379	183	44
226 086	Spechbach	513	338	175	126	5,66	519	96	338	175	6
001	Spechbach	513	338	175	126	5,66	519	96	338	175	6
226 103	St. Leon-Rot	3 612	2 386	1 226	758	6,23	3 637	566	2 391	1 241	5
001	Rot	1 747	1 100	647	412	6,33	1 760	249	1 102	657	1
002	St. Leon	1 865	1 286	579	346	6,11	1 877	317	1 289	584	4

1) Ohne Freizeitwohnungen; ohne Wohnungen, für die keine Angaben zum Haushalt/zur Person vorliegen; ohne Wohnungen in Gebäuden mit vollständiger Wohnheimnutzung. — 2) Ohne Haushalte in Freizeitwohneinheiten; ohne Haushalte von Angehörigen ausländischer Streitkräfte. — 3) Ohne Haushalte in Gebäuden mit vollständiger Wohnheimnutzung. — 4) Ohne Dienst-, Werks-, Hausmeister-, Stiftswohnungen, Berufs- oder Geschäftsmietwohnungen; ohne verbilligt, kostenlos oder ermäßigt überlassene Wohnungen; ohne völlig untervermietete Wohnungen; ohne Mietwohnungen ausländischer Streitkräfte.

Noch: 5. **Bewohnte Wohnungen und Haushalte in den Gemeindeteilen Baden-Württembergs am 25. Mai 1987 nach Besitzverhältnis und m²-Miete bzw. Wohnverhältnis**

Schl.-Nr.	Gemeinde Gemeindeteil	Bewohnte Wohnun- gen insgesamt ¹⁾	Davon				Haushalte ²⁾		Darunter (Sp. 6)		
			Eigen- tümer- wohnungen	Mietwohnungen		insgesamt	darunter Ein- personen- haushalte	Eigen- tümer ³⁾	Haupt- mieter ³⁾	Unter- mieter ³⁾	
				zusammen	darunter reine Mietwohnungen mit Mietangaben ⁴⁾						
			Anzahl				Miete je m ² in DM	Anzahl			
1	2	3	4	5	6	7	8	9	10		
226 091	Waibstadt, Stadt	1 836	1 125	711	517	5,10	1 889	412	1 125	725	39
001	Waibstadt	1 447	853	594	443	5,06	1 488	341	853	606	29
002	Daisbach	389	272	117	74	5,31	401	71	272	119	10
226 095	Walldorf, Stadt	5 145	2 431	2 714	2 229	7,03	5 427	1 525	2 435	2 898	94
001	Walldorf	5 145	2 431	2 714	2 229	7,03	5 427	1 525	2 435	2 898	94
226 096	Weinheim, Stadt	17 674	7 217	10 457	8 127	6,81	18 044	5 585	7 222	10 570	230
001	Innenstadt	2 072	653	1 419	1 091	6,50	2 123	843	654	1 446	23
002	Müll	532	246	286	183	6,17	540	164	246	289	5
003	Südstadt	1 402	638	764	561	7,26	1 424	490	638	765	21
004	Weststadt	6 757	2 171	4 586	3 919	6,83	6 947	2 192	2 171	4 638	116
005	Nordstadt	1 862	755	1 107	796	6,35	1 897	662	757	1 114	26
006	Lützelsachsen	1 653	846	807	554	7,78	1 665	418	846	812	7
007	Sulzbach	1 110	539	571	419	6,63	1 140	266	540	580	20
008	Oberflockenbach	827	527	300	196	6,18	837	168	527	306	4
009	Rippenweiler	422	248	174	110	6,64	423	98	248	174	1
010	Ritschweiler	119	83	36	22	7,12	119	25	83	36	–
011	Hohensachsen	918	511	407	276	6,91	929	259	512	410	7
226 097	Wiesenbach	1 020	556	464	363	7,08	1 052	267	556	467	29
001	Wiesenbach	1 020	556	464	363	7,08	1 052	267	556	467	29
226 098	Wiesloch, Stadt	8 607	3 573	5 034	3 659	6,78	8 892	2 702	3 575	5 131	108
001	Wiesloch	6 681	2 480	4 201	3 145	6,92	6 916	2 216	2 481	4 288	69
002	Baiertal	1 388	776	612	389	5,90	1 430	359	777	618	35
003	Schatthausen	538	317	221	125	6,00	546	127	317	225	4
226 099	Wilhelmsfeld	1 247	650	597	435	6,85	1 282	405	651	602	29
000	Wilhelmsfeld	1 247	650	597	435	6,85	1 282	405	651	602	29
226 101	Zuzenhausen	701	438	263	179	5,74	721	151	438	266	17
001	Zuzenhausen	701	438	263	179	5,74	721	151	438	266	17
Rhein-Neckar-Kreis		189 570	89 842	99 728	75 377	6,80	195 032	55 900	89 922	100 906	3 287
Region Unterer Neckar		438 566	156 941	281 625	224 983	6,87	472 043	181 007	157 098	286 712	22 411

Region Nordschwarzwald

Stadtkreis												
231 000	Pforzheim, Stadt	48 222	12 824	35 398	32 236	6,61	51 384	20 572	12 840	35 881	1 516	
001	Oststadt	3 689	220	3 469	3 229	6,36	3 867	1 834	221	3 499	95	
002	Innenstadt	705	46	659	579	7,03	749	370	46	672	31	
003	Weststadt	3 518	152	3 366	3 182	6,43	3 623	1 688	152	3 384	69	
004	Südweststadt	6 145	1 419	4 726	4 334	6,79	6 567	3 082	1 420	4 863	279	
005	Au	2 155	110	2 045	1 888	6,29	2 284	1 178	110	2 087	65	
006	Südoststadt	1 508	747	761	682	7,48	1 838	879	748	767	121	
007	Buckenbergr	4 515	1 268	3 247	3 045	7,53	5 017	1 397	1 270	3 256	149	
008	Nordstadt	9 165	2 037	7 128	6 573	6,31	9 941	4 398	2 044	7 238	297	
009	Brötzingen	5 009	1 245	3 764	3 430	6,18	5 325	2 106	1 249	3 826	113	
010	Dillweißstein	3 600	1 438	2 162	1 956	6,82	3 685	1 103	1 438	2 170	70	
011	Würm	1 087	605	482	402	6,90	1 123	340	605	487	31	
012	Hohenwart	492	322	170	118	6,67	511	121	322	173	16	
013	Büchenbronn	2 264	1 141	1 123	900	7,08	2 351	727	1 141	1 124	86	
014	Huchenfeld	1 363	788	575	455	6,48	1 401	373	788	579	34	
015	Eutingen	3 007	1 286	1 721	1 463	6,27	3 102	976	1 286	1 756	60	

1) Ohne Freizeitwohnungen; ohne Wohnungen, für die keine Angaben zum Haushalt/zur Person vorliegen; ohne Wohnungen in Gebäuden mit vollständiger Wohnheimnutzung. — 2) Ohne Haushalte in Freizeitwohneinheiten; ohne Haushalte von Angehörigen ausländischer Streitkräfte. — 3) Ohne Haushalte in Gebäuden mit vollständiger Wohnheimnutzung. — 4) Ohne Dienst-, Werks-, Hausmeister-, Stiftswohnungen, Berufs- oder Geschäftsmietwohnungen; ohne verbilligt, kostenlos oder ermäßigt überlassene Wohnungen; ohne völlig untervermietete Wohnungen; ohne Mietwohnungen ausländischer Streitkräfte.

Noch: 5. **Bewohnte Wohnungen und Haushalte in den Gemeindeteilen Baden-Württembergs am 25. Mai 1987 nach Besitzverhältnis und m²-Miete bzw. Wohnverhältnis**

Schl.-Nr.	Gemeinde Gemeindeteil	Bewohnte Wohnun- gen insgesamt ¹⁾	Davon		Haushalte ²⁾		Darunter (Sp. 6)				
			Eigen- tümer- wohnungen	Mietwohnungen		insgesamt	darunter Ein- personen- haushalte	Eigen- tümer ³⁾	Haupt- mieter ³⁾	Unter- mieter ³⁾	
				zusammen	darunter reine Mietwohnungen mit Mietangaben ⁴⁾						
						Anzahl					Miete je m ² in DM
1	2	3	4	5	6	7	8	9	10		
Landkreise											
235	Calw										
235 006	Altensteig, Stadt	3 519	1 986	1 533	1 200	5,79	3 624	958	1 987	1 551	86
001	Obere Stadt	849	427	422	354	6,42	863	253	427	425	11
002	Untere Stadt	947	388	559	462	5,17	970	281	389	565	16
003	Altensteigdorf	75	45	30	17	5,41	76	17	45	30	1
004	Berneck	154	99	55	37	5,71	157	45	99	56	2
005	Garrweiler	60	38	22	17	4,96	64	17	38	22	4
006	Hornberg	46	30	16	6	4,53	50	7	30	18	2
007	Spielberg	316	220	96	56	5,77	327	62	220	99	8
008	Überberg	153	98	55	42	5,39	159	32	98	56	5
009	Walddorf	490	329	161	126	6,36	512	107	329	162	21
010	Wart	429	312	117	83	6,49	446	137	312	118	16
235 007	Althengstett	2 061	1 193	868	718	6,76	2 146	525	1 194	885	67
001	Althengstett	1 090	618	472	387	6,56	1 144	284	619	480	45
002	Neuhengstett	570	350	220	185	7,54	585	126	350	226	9
003	Ottenbronn	401	225	176	146	6,30	417	115	225	179	13
235 033	Bad Herrenalb, Stadt	3 064	1 566	1 498	1 091	7,18	3 233	1 342	1 567	1 540	126
001	Bad Herrenalb	1 868	906	962	701	7,48	1 996	910	907	980	109
003	Bernbach	465	246	219	158	6,60	481	172	246	224	11
004	Rotensol	423	233	190	137	6,49	438	170	233	202	3
005	Neusatz	308	181	127	95	6,96	318	90	181	134	3
235 008	Bad Liebenzell, Stadt	2 994	1 467	1 527	1 068	7,14	3 375	1 495	1 469	1 600	293
001	Bad Liebenzell	1 294	520	774	532	7,12	1 561	805	521	825	215
002	Beinberg	183	101	82	57	6,95	194	73	101	85	8
003	Maisenbach-Zainen	174	115	59	38	6,06	180	42	115	59	6
004	Möttlingen	316	203	113	81	6,19	328	87	203	113	12
005	Monakam	408	197	211	164	7,51	417	165	198	213	6
006	Unterhaugstett	320	184	136	93	7,23	339	116	184	141	14
007	Unterlengenhardt	299	147	152	103	8,05	356	207	147	164	32
235 084	Bad Teinach-Zavelst.,St.	1 020	638	382	240	5,99	1 141	438	639	390	112
001	Bad Teinach	199	107	92	50	5,85	242	120	107	98	37
002	Zavelstein	253	135	118	87	5,97	277	110	135	120	22
003	Rötenbach	99	71	28	19	5,63	122	52	71	28	23
004	Sommenhardt	320	239	81	57	6,60	334	106	240	81	13
005	Kentheim	59	23	36	15	5,40	63	15	23	36	4
006	Emberg	42	32	10	4	—	44	2	32	10	2
007	Schmieh	48	31	17	8	5,36	59	33	31	17	11
235 085	Calw, Stadt	8 254	3 719	4 535	3 489	6,38	8 695	2 803	3 723	4 597	375
001	Calw	2 104	644	1 460	1 142	5,91	2 273	857	644	1 496	133
002	Alzenberg	381	249	132	103	6,38	405	104	249	133	23
003	Heumaden	1 660	707	953	820	7,08	1 701	496	709	955	37
004	Wimberg	726	349	377	284	6,60	752	252	349	383	20
005	Altbürg	814	508	306	234	5,92	850	226	510	310	30
006	Hirsau	943	309	634	414	6,33	1 012	391	309	641	62
007	Holzbronn	200	157	43	32	6,46	211	55	157	43	11
008	Stammheim	1 426	796	630	460	6,36	1 491	422	796	636	59
235 018	Dobel	780	454	326	206	6,49	818	316	455	330	29
001	Dobel	780	454	326	206	6,49	818	316	455	330	29
235 020	Ebhausen	1 306	840	466	322	5,61	1 349	343	840	477	32
001	Ebhausen	835	480	355	254	5,66	867	239	480	365	22
002	Rotfelden	247	188	59	42	5,62	254	51	188	59	7
003	Ebershardt	160	119	41	18	4,77	163	38	119	42	2
004	Wenden	64	53	11	8	6,03	65	15	53	11	1

1) Ohne Freizeitwohnungen; ohne Wohnungen, für die keine Angaben zum Haushalt/zur Person vorliegen; ohne Wohnungen in Gebäuden mit vollständiger Wohnheimnutzung. — 2) Ohne Haushalte in Freizeitwohneinheiten; ohne Haushalte von Angehörigen ausländischer Streitkräfte. — 3) Ohne Haushalte in Gebäuden mit vollständiger Wohnheimnutzung. — 4) Ohne Dienst-, Werks-, Hausmeister-, Stiftswohnungen, Berufs- oder Geschäftsmietwohnungen; ohne verbilligt, kostenlos oder ermäßigt überlassene Wohnungen; ohne völlig untervermietete Wohnungen; ohne Mietwohnungen ausländischer Streitkräfte.

Noch: 5. **Bewohnte Wohnungen und Haushalte in den Gemeindeteilen Baden-Württembergs am 25. Mai 1987 nach Besitzverhältnis und m²-Miete bzw. Wohnverhältnis**

Schl.-Nr.	Gemeinde Gemeindeteil	Bewohnte Wohnun- gen insgesamt ¹⁾	Davon				Haushalte ²⁾		Darunter (Sp. 6)		
			Eigen- tümer- wohnungen	Mietwohnungen		insgesamt	darunter Ein- personen- haushalte	Eigen- tümer ³⁾	Haupt- mieter ³⁾	Unter- mieter ³⁾	
				zusammen	darunter reine Mietwohnungen mit Mietangaben ⁴⁾						
											Anzahl
1	2	3	4	5	6	7	8	9	10		
235 022	Egenhausen	532	335	197	138	5,56	538	104	335	198	5
001	Egenhausen	532	335	197	138	5,56	538	104	335	198	5
235 025	Enzklosterle	518	291	227	127	5,98	541	179	292	233	16
001	Enzklosterle	518	291	227	127	5,98	541	179	292	233	16
235 029	Gechingen	1 196	717	479	376	6,79	1 228	264	717	484	27
001	Gechingen	1 196	717	479	376	6,79	1 228	264	717	484	27
235 032	Haiterbach, Stadt	1 664	1 012	652	503	5,81	1 701	400	1 014	665	22
001	Haiterbach	1 040	617	423	347	5,70	1 062	243	618	431	13
002	Altnuifra	14	9	5	2	—	15	—	—	—	—
003	Industriegebiet	6	3	3	—	—	8	—	—	—	—
004	Beihingen	233	140	93	61	6,33	239	63	141	96	2
005	Oberschwandorf	290	185	105	74	5,83	293	67	185	105	3
006	Unterschwandorf	81	58	23	19	6,36	84	20	58	23	3
235 035	Höfen an der Enz	649	288	361	308	5,36	694	258	290	367	37
001	Höfen an der Enz	649	288	361	308	5,36	694	258	290	367	37
235 046	Nagold, Stadt	7 595	3 484	4 111	3 282	6,79	8 243	2 674	3 493	4 253	466
001	Nord	995	349	646	523	6,53	1 057	306	349	661	47
002	Mitte	1 303	451	852	674	6,13	1 571	614	455	957	154
003	Süd	2 567	945	1 622	1 326	7,35	2 757	1 031	946	1 636	149
004	Iselshausen	447	177	270	212	7,71	473	165	178	272	23
005	Pfrondorf	210	151	59	47	6,35	219	55	151	59	9
006	Mindersbach	167	126	41	27	6,64	172	32	126	41	5
007	Gündringen	294	201	93	71	6,33	311	80	201	95	15
008	Schietingen	121	91	30	20	4,55	124	15	91	30	3
009	Vollmaringen	508	301	207	161	6,49	532	126	302	209	21
010	Hochdorf	565	397	168	125	5,77	585	141	398	170	17
011	Emmingen	418	295	123	96	6,51	442	109	296	123	23
235 047	Neubulach, Stadt	1 409	925	484	328	5,70	1 441	342	926	487	28
001	Neubulach	465	312	153	107	5,39	483	146	312	156	15
002	Altbulach	252	169	83	57	5,88	257	49	169	83	5
003	Liebelsberg	379	233	146	97	5,97	386	84	233	146	7
004	Martinsmoos	93	77	16	10	5,42	94	17	78	16	—
005	Oberhaugstett	220	134	86	57	5,65	221	46	134	86	1
235 050	Neuweiler	904	620	284	176	5,12	928	203	623	294	11
001	Neuweiler	317	206	111	71	4,94	325	74	207	116	2
002	Agenbach	109	78	31	20	5,15	112	28	78	32	2
003	Breitenberg	156	114	42	23	5,26	159	26	116	43	—
004	Oberkollwangen	104	74	30	21	4,30	107	26	74	30	3
005	Zwerenberg	173	116	57	34	5,92	178	43	116	58	4
006	Gaugenwald	45	32	13	7	5,04	47	6	32	15	—
235 055	Oberreichenbach	870	573	297	197	6,18	880	206	575	299	6
001	Oberreichenbach	204	142	62	34	6,60	209	46	143	63	3
002	Oberkollbach	307	191	116	80	6,31	309	82	191	117	1
003	Würzbach	251	159	92	63	5,76	254	61	160	92	2
004	Igelsloch	108	81	27	20	6,40	108	17	81	27	—
235 057	Ostelsheim	722	424	298	244	6,85	770	201	424	301	45
001	Ostelsheim	722	424	298	244	6,85	770	201	424	301	45
235 060	Rohrdorf	711	386	325	261	6,25	723	221	386	334	3
001	Rohrdorf	711	386	325	261	6,25	723	221	386	334	3
235 065	Schömborg	2 484	1 080	1 404	923	6,65	3 372	1 766	1 085	1 482	292
001	Schömborg	1 400	471	929	599	6,81	2 163	1 338	471	967	212

1) Ohne Freizeitwohnungen; ohne Wohnungen, für die keine Angaben zum Haushalt/zur Person vorliegen; ohne Wohnungen in Gebäuden mit vollständiger Wohnheimnutzung. — 2) Ohne Haushalte in Freizeitwohneinheiten; ohne Haushalte von Angehörigen ausländischer Streitkräfte. — 3) Ohne Haushalte in Gebäuden mit vollständiger Wohnheimnutzung. — 4) Ohne Dienst-, Werks-, Hausmeister-, Stiftswohnungen, Berufs- oder Geschäftsmietwohnungen; ohne verbilligt, kostenlos oder ermäßigt überlassene Wohnungen; ohne völlig untervermietete Wohnungen; ohne Mietwohnungen ausländischer Streitkräfte.

Noch: **5. Bewohnte Wohnungen und Haushalte in den Gemeindeteilen Baden-Württembergs am 25. Mai 1987 nach Besitzverhältnis und m²-Miete bzw. Wohnverhältnis**

Schl.-Nr.	Gemeinde Gemeindeteil	Bewohnte Wohnun- gen insgesamt ¹⁾	Davon				Haushalte ²⁾		Darunter (Sp. 6)		
			Eigen- tümer- wohnungen	Mietwohnungen		insgesamt	darunter Ein- personen- haushalte	Eigen- tümer ³⁾	Haupt- mieter ³⁾	Unter- mieter ³⁾	
				zusammen	darunter reine Mietwohnungen mit Mietangaben ⁴⁾						
			Anzahl				Miete je m ² in DM	Anzahl			
1	2	3	4	5	6	7	8	9	10		
noch: Schömborg											
002	Schwarzenberg	282	150	132	77	6,79	313	113	151	144	18
003	Langenbrand	342	169	173	121	6,12	399	146	172	193	34
004	Bieselsberg	285	193	92	65	5,64	306	87	193	94	19
005	Oberlengenhardt	175	97	78	61	7,26	191	82	98	84	9
235 066	Simmersfeld	569	369	200	107	5,55	586	142	369	205	12
001	Simmersfeld	569	369	200	107	5,55	586	142	369	205	12
235 067	Simmozheim	766	509	257	216	6,68	791	175	511	257	23
001	Simmozheim	766	509	257	216	6,68	791	175	511	257	23
235 073	Unterreichenbach	905	522	383	284	6,29	937	329	523	385	29
001	Unterreichenbach	672	370	302	229	6,34	685	254	371	304	10
002	Kapfenhardt	233	152	81	55	6,08	252	75	152	81	19
235 079	Wildbad/Schwarzw.,St.	4 519	1 888	2 631	2 031	6,28	4 820	1 867	1 893	2 764	159
001	Wildbad	2 211	755	1 456	1 146	6,53	2 447	1 117	757	1 582	108
002	Sprollenhaus	372	201	171	116	6,08	379	95	202	171	6
003	Aichelberg	144	95	49	15	5,02	153	52	96	51	6
004	Calmbach	1 792	837	955	754	5,96	1 841	603	838	960	39
235 080	Wildberg, Stadt	3 082	2 049	1 033	759	6,49	3 215	761	2 054	1 056	105
001	Wildberg	1 307	790	517	391	6,86	1 372	368	792	535	45
002	Schönbronn	196	144	52	38	6,24	199	38	144	52	3
003	Effringen	480	347	133	87	5,42	490	93	348	135	7
004	Gültlingen	592	398	194	147	6,87	632	142	398	195	39
005	Sulz am Eck	507	370	137	96	5,52	522	120	372	139	11
	Calw	52 093	27 335	24 758	18 594	6,44	55 789	18 312	27 384	25 434	2 406
236 Enzkreis											
236 004	Birkenfeld	3 743	2 018	1 725	1 402	6,13	3 859	1 085	2 021	1 732	106
001	Birkenfeld	2 919	1 490	1 429	1 208	6,18	3 001	867	1 493	1 435	73
002	Gräfenhausen	824	528	296	194	5,88	858	218	528	297	33
236 011	Eisingen	1 593	827	766	641	7,08	1 615	393	827	768	20
001	Eisingen	1 593	827	766	641	7,08	1 615	393	827	768	20
236 013	Engelsbrand	1 454	976	478	337	6,36	1 497	371	976	484	37
001	Engelsbrand	579	407	172	115	6,25	590	139	407	172	11
002	Grunbach	577	344	233	165	6,28	590	160	344	235	11
003	Salmbach	298	225	73	57	6,76	317	72	225	77	15
236 019	Friolzheim	1 115	605	510	433	7,36	1 144	255	605	512	27
001	Friolzheim	1 115	605	510	433	7,36	1 144	255	605	512	27
236 025	Heimsheim, Stadt	1 593	904	689	576	7,34	1 632	437	905	693	34
001	West und Süd	750	372	378	325	7,55	765	237	373	381	11
002	Ost	843	532	311	251	7,12	867	200	532	312	23
236 028	Illingen	2 507	1 582	925	705	6,07	2 570	607	1 584	935	51
001	Illingen	2 175	1 354	821	638	6,15	2 229	530	1 356	830	43
002	Schützlingen	332	228	104	67	5,30	341	77	228	105	8
236 030	Ispringen	2 528	1 212	1 316	1 110	6,52	2 601	825	1 215	1 320	66
001	Ispringen	2 528	1 212	1 316	1 110	6,52	2 601	825	1 215	1 320	66
236 074	Kämpfelbach	2 161	1 284	877	623	5,87	2 222	554	1 285	880	57
001	Ersingen	1 286	735	551	398	5,63	1 321	346	736	553	32
002	Bilfingen	875	549	326	225	6,26	901	208	549	327	25

1) Ohne Freizeitwohnungen; ohne Wohnungen, für die keine Angaben zum Haushalt/zur Person vorliegen; ohne Wohnungen in Gebäuden mit vollständiger Wohnheimnutzung. – 2) Ohne Haushalte in Freizeitwohneinheiten; ohne Haushalte von Angehörigen ausländischer Streitkräfte. – 3) Ohne Haushalte in Gebäuden mit vollständiger Wohnheimnutzung. – 4) Ohne Dienst-, Werks-, Hausmeister-, Stiftswohnungen, Berufs- oder Geschäftsmietwohnungen; ohne verbilligt, kostenlos oder ermäßigt überlassene Wohnungen; ohne völlig untervermietete Wohnungen; ohne Mietwohnungen ausländischer Streitkräfte.

Noch: 5. **Bewohnte Wohnungen und Haushalte in den Gemeindeteilen Baden-Württembergs am 25. Mai 1987 nach Besitzverhältnis und m²-Miete bzw. Wohnverhältnis**

Schl.-Nr.	Gemeinde Gemeindeteil	Bewohnte Wohnun- gen insgesamt ¹⁾	Davon		Haushalte ²⁾		Darunter (Sp. 6)				
			Eigen- tümer- wohnungen	Mietwohnungen		insgesamt	darunter Ein- personen- haushalte	Eigen- tümer ³⁾	Haupt- mieter ³⁾	Unter- mieter ³⁾	
				zusammen	darunter reine Mietwohnungen mit Mietangaben ⁴⁾						
		Anzahl				Miete je m ² in DM	Anzahl				
1	2	3	4	5	6	7	8	9	10		
236 070	Keltern	3 137	1 932	1 205	867	6,05	3 216	852	1 932	1 209	75
001	Dietlingen	1 412	821	591	444	6,19	1 459	413	821	593	45
002	Ellmendingen	814	512	302	205	6,09	824	215	512	303	9
003	Weiler	491	314	177	121	5,76	503	122	314	178	11
004	Niebelsbach	312	198	114	83	5,76	320	80	198	114	8
005	Dietenhausen	108	87	21	14	5,47	110	22	87	21	2
236 031	Kieselbronn	902	556	346	224	6,63	915	233	556	347	12
001	Kieselbronn	902	556	346	224	6,63	915	233	556	347	12
236 033	Knittlingen, Stadt	2 243	1 431	812	613	5,21	2 320	538	1 431	823	66
001	Knittlingen	1 548	928	620	478	5,16	1 595	385	928	626	41
002	Kleinvillars	154	116	38	27	5,15	162	31	116	40	6
003	Freudenstein-Hohenkl.	541	387	154	108	5,43	563	122	387	157	19
236 076	Königsbach-Stein	3 228	2 017	1 211	874	6,02	3 275	783	2 017	1 223	25
001	Königsbach	1 786	1 056	730	519	5,75	1 811	449	1 056	736	9
002	Stein	1 442	961	481	355	6,41	1 464	334	961	487	16
236 038	Maulbronn, Stadt	2 174	1 186	988	666	5,77	2 327	672	1 187	1 004	123
001	Maulbronn	1 461	704	757	501	5,80	1 588	475	705	771	99
002	Schmie	248	165	83	48	5,12	256	77	165	83	8
003	Zaisersweiher	465	317	148	117	5,87	483	120	317	150	16
236 039	Mönsheim	860	542	318	233	6,29	894	210	544	322	28
010	Mönsheim	860	542	318	233	6,29	894	210	544	322	28
236 040	Mühlacker, Stadt	9 403	4 775	4 628	3 662	6,22	9 751	2 831	4 777	4 712	254
111	Mühlacker	3 935	1 535	2 400	1 864	6,35	4 146	1 373	1 535	2 475	128
112	Dürrmenz	1 461	821	640	530	6,10	1 504	420	821	643	40
123	Lomersheim	1 004	534	470	401	6,10	1 030	259	534	471	25
134	Enzberg	1 415	834	581	449	6,05	1 445	385	834	583	28
145	Mühlhausen	367	261	106	76	5,94	374	93	262	108	4
156	Großglattbach	430	321	109	75	5,71	441	119	321	110	10
167	Lienzingen	791	469	322	267	6,23	811	182	470	322	19
236 043	Neuenbürg, Stadt	2 845	1 431	1 414	1 099	6,07	2 967	897	1 432	1 423	112
001	Neuenbürg	1 632	746	886	703	5,98	1 724	568	746	891	87
002	Arnbach	660	369	291	216	6,36	677	173	369	293	15
003	Dennach	272	154	118	94	6,12	279	77	154	119	6
004	Waldrennach	281	162	119	86	5,99	287	79	163	120	4
236 044	Neuhausen	1 546	1 026	520	346	6,00	1 568	348	1 026	528	14
001	Neuhausen	552	367	185	132	6,10	561	110	367	190	4
002	Hamberg	314	222	92	52	5,67	318	74	222	92	4
003	Schellbronn	383	247	136	76	6,31	386	83	247	136	3
004	Steinegg	297	190	107	86	5,77	303	81	190	110	3
236 073	Neulingen	1 715	1 073	642	479	6,57	1 752	398	1 073	649	30
001	Bauschlott	700	402	298	252	6,87	712	159	402	298	12
002	Göbrichen	675	439	236	163	6,46	687	171	439	240	8
003	Nußbaum	340	232	108	64	5,69	353	68	232	111	10
236 046	Niefern-Öschelbronn	3 771	1 832	1 939	1 499	6,28	3 870	1 094	1 834	1 948	88
001	Niefern	2 778	1 249	1 529	1 235	6,23	2 859	819	1 250	1 535	74
002	Öschelbronn	993	583	410	264	6,49	1 011	275	584	413	14
236 075	Ölbronn-Dürrn	1 044	688	356	246	6,09	1 070	216	688	357	25
001	Ölbronn	535	368	167	104	5,91	553	105	368	168	17
002	Dürrn	509	320	189	142	6,23	517	111	320	189	8

1) Ohne Freizeitwohnungen; ohne Wohnungen, für die keine Angaben zum Haushalt/zur Person vorliegen; ohne Wohnungen in Gebäuden mit vollständiger Wohnheimnutzung. – 2) Ohne Haushalte in Freizeitwohneinheiten; ohne Haushalte von Angehörigen ausländischer Streitkräfte. – 3) Ohne Haushalte in Gebäuden mit vollständiger Wohnheimnutzung. – 4) Ohne Dienst-, Werks-, Hausmeister-, Stiftswohnungen, Berufs- oder Geschäftsmietwohnungen; ohne verbilligt, kostenlos oder ermäßigt überlassene Wohnungen; ohne völlig untervermietete Wohnungen; ohne Mietwohnungen ausländischer Streitkräfte.

Noch: 5. **Bewohnte Wohnungen und Haushalte in den Gemeindeteilen Baden-Württembergs am 25. Mai 1987 nach Besitzverhältnis und m²-Miete bzw. Wohnverhältnis**

Schl.-Nr.	Gemeinde Gemeindeteil	Bewohnte Wohnun- gen insgesamt ¹⁾	Davon				Haushalte ²⁾		Darunter (Sp. 6)		
			Eigen- tümer- wohnungen	Mietwohnungen		insgesamt	darunter Ein- personen- haushalte	Eigen- tümer ³⁾	Haupt- mieter ³⁾	Unter- mieter ³⁾	
				zusammen	darunter reine Mietwohnungen mit Mietangaben ⁴⁾						
											Anzahl
1	2	3	4	5	6	7	8	9	10		
236 050	Ötisheim	1 597	1 034	563	418	5,93	1 648	411	1 036	571	41
001	Ötisheim	837	530	307	237	5,84	860	244	530	314	16
002	Außengebiete	760	504	256	181	6,03	788	167	506	257	25
236 071	Remchingen	3 463	2 069	1 394	1 037	6,15	3 583	803	2 074	1 401	103
001	Wilferdingen	1 302	748	554	393	6,03	1 347	293	750	556	41
002	Singen	1 178	739	439	344	6,29	1 216	278	741	439	36
003	Nöttingen	983	582	401	300	6,16	1 020	232	583	406	26
236 061	Sternenfels	859	609	250	201	5,38	915	223	610	275	30
001	Sternenfels	593	417	176	136	5,25	611	142	417	178	16
002	Diefenbach	266	192	74	65	5,63	304	81	193	97	14
236 072	Straubenhardt	3 225	1 965	1 260	879	6,15	3 298	817	1 966	1 272	60
001	Feldrennach	496	307	189	122	5,85	506	118	308	192	6
002	Pfinzweiler	269	176	93	62	6,02	269	54	176	93	—
003	Ottenhausen	471	285	186	134	5,86	473	112	285	186	2
004	Schwann	757	461	296	223	6,51	786	225	461	300	25
005	Conweiler	794	470	324	229	6,43	819	217	470	327	22
006	Langenalb	438	266	172	109	5,67	445	91	266	174	5
236 062	Tiefenbronn	1 669	1 094	575	397	6,12	1 720	412	1 094	584	42
001	Tiefenbronn	785	513	272	176	6,10	817	201	513	280	24
002	Mühlhausen	498	310	188	135	6,03	509	120	310	188	11
003	Lehnigen	386	271	115	86	6,33	394	91	271	116	7
236 065	Wiernsheim	1 810	1 211	599	463	6,10	1 850	429	1 212	605	33
001	Wiernsheim	906	599	307	227	6,25	920	226	600	310	10
002	Pinache	346	218	128	105	6,21	357	75	218	129	10
003	Serres	214	157	57	50	5,81	221	50	157	58	6
004	Iptingen	344	237	107	81	5,74	352	78	237	108	7
236 067	Wimsheim	791	447	344	244	6,26	805	192	448	348	9
001	Wimsheim	791	447	344	244	6,26	805	192	448	348	9
236 068	Wurmberg	804	542	262	177	6,06	840	182	542	264	34
001	Wurmberg	596	389	207	144	6,06	621	135	389	207	25
002	Neubärental	208	153	55	33	6,05	219	47	153	57	9
	Enzkreis	63 780	36 868	26 912	20 451	6,21	65 724	17 068	36 897	27 189	1 602
237	Freudenstadt										
237 002	Alpirsbach, Stadt	2 444	1 364	1 080	832	5,22	2 500	664	1 365	1 088	47
001	Alpirsbach	1 242	601	641	538	5,33	1 275	385	601	645	29
002	Rötenbach	400	234	166	128	5,39	405	106	234	167	4
003	Ehlenbogen	113	65	48	32	4,98	118	32	65	47	6
004	Peterzell	242	165	77	40	4,73	246	54	166	80	—
005	Reinerzau	128	74	54	29	3,97	133	28	74	54	5
006	Reutin	201	137	64	52	5,06	203	38	137	65	1
007	Römlinsdorf	118	88	30	13	4,79	120	21	88	30	2
237 075	Bad Rippoldsau-Schapb.	767	458	309	189	5,48	783	160	460	311	12
001	Schapbach	444	276	168	105	5,24	451	76	277	169	5
002	Bad Rippoldsau	323	182	141	84	5,80	332	84	183	142	7
237 004	Baiersbronn	5 630	2 946	2 684	1 833	6,02	6 107	2 068	2 953	2 934	220
001	Baiersbronn	2 085	935	1 150	914	6,19	2 152	693	936	1 168	48
003	Mitteltal	800	465	335	179	5,75	869	279	466	365	38
004	Obertal	484	284	200	109	5,83	576	216	286	265	25
005	Tonbach	323	177	146	78	6,00	439	215	177	228	34
006	Friedrichstal	149	52	97	56	5,35	158	45	52	98	8

1) Ohne Freizeitwohnungen; ohne Wohnungen, für die keine Angaben zum Haushalt/zur Person vorliegen; ohne Wohnungen in Gebäuden mit vollständiger Wohnheimnutzung. — 2) Ohne Haushalte in Freizeitwohneinheiten; ohne Haushalte von Angehörigen ausländischer Streitkräfte. — 3) Ohne Haushalte in Gebäuden mit vollständiger Wohnheimnutzung. — 4) Ohne Dienst-, Werks-, Hausmeister-, Stiftswohnungen, Berufs- oder Geschäftsmietwohnungen; ohne verbilligt, kostenlos oder ermäßigt überlassene Wohnungen; ohne völlig untervermietete Wohnungen; ohne Mietwohnungen ausländischer Streitkräfte.

Noch: 5. **Bewohnte Wohnungen und Haushalte in den Gemeindeteilen Baden-Württembergs am 25. Mai 1987 nach Besitzverhältnis und m²-Miete bzw. Wohnverhältnis**

Schl.-Nr.	Gemeinde Gemeindeteil	Bewohnte Wohnun- gen insgesamt ¹⁾	Davon				Haushalte ²⁾		Darunter (Sp. 6)		
			Eigen- tümer- wohnungen	Mietwohnungen		insgesamt	darunter Ein- person- haushalte	Eigen- tümer ³⁾	Haupt- mieter ³⁾	Unter- mieter ³⁾	
				zusammen	darunter reine Mietwohnungen mit Mietangaben ⁴⁾						
Anzahl				Miete je m ² in DM	Anzahl						
1	2	3	4	5	6	7	8	9	10		
noch: Baiersbronn											
007	Röt	236	153	83	41	5,25	251	77	153	87	11
008	Huzenbach	245	151	94	61	5,85	260	80	151	104	5
009	Schwarzenberg	90	48	42	25	5,09	119	49	49	63	7
010	Schönmünzach	201	109	92	64	6,34	220	67	109	99	12
011	Schönmünz	62	38	24	8	4,19	68	19	38	26	4
012	Klosterreichenbach	955	534	421	298	6,12	995	328	536	431	28
237 008	Betzweiler-Wäldle	496	313	183	118	5,00	508	124	314	183	11
001	Betzweiler	330	200	130	82	5,01	340	90	201	130	9
002	Wäldle	166	113	53	36	4,97	168	34	113	53	2
237 019	Dornstetten, Stadt	2 211	1 091	1 120	944	5,67	2 289	612	1 091	1 139	59
001	Dornstetten	1 298	576	722	627	5,54	1 343	379	576	732	35
002	Aach	452	244	208	163	5,73	469	123	244	211	14
003	Hallwangen	461	271	190	154	6,16	477	110	271	196	10
237 024	Empfingen	976	670	306	211	4,96	996	209	670	311	15
001	Empfingen	838	557	281	198	5,02	854	169	557	285	12
002	Wiesenstetten	107	90	17	8	3,79	110	35	90	18	2
003	Dommelsberg	31	23	8	5	–	32	5	23	8	1
237 027	Eutingen im Gäu	1 381	1 007	374	248	5,30	1 405	301	1 007	377	21
001	Eutingen	488	337	151	95	5,11	499	126	337	152	10
002	Göttelfingen	228	172	56	37	6,02	229	42	172	56	1
003	Rohrdorf	212	172	40	22	4,64	216	41	172	42	2
004	Weitingen	453	326	127	94	5,39	461	92	326	127	8
237 028	Freudenstadt, Stadt	9 335	4 153	5 182	4 139	6,59	9 887	3 933	4 156	5 401	330
001	Freudenstadt	6 632	2 571	4 061	3 308	6,70	7 026	3 060	2 573	4 249	204
002	Dietersweiler-Lauterb.	796	432	364	293	6,05	846	260	432	369	45
003	Grüntal u. Frutenhof	281	187	94	64	6,16	295	97	187	95	13
004	Igelsberg	76	54	22	8	4,63	84	22	54	28	2
005	Kniebis	411	294	117	55	6,12	448	174	295	132	21
006	Musbach	239	162	77	50	5,69	247	67	162	77	8
007	Wittlensweiler	879	436	443	360	6,40	918	246	436	447	35
008	Zwieselberg	21	17	4	1	–	23	7	17	4	2
237 030	Glatten	840	515	325	238	5,25	867	236	517	329	21
001	Glatten	676	406	270	210	5,43	693	184	407	273	13
002	Böffingen	85	51	34	19	4,23	93	33	51	35	7
003	Neuneck	79	58	21	9	3,81	81	19	59	21	1
237 032	Grömbach	176	118	58	30	5,39	188	48	119	59	10
001	Grömbach	176	118	58	30	5,39	188	48	119	59	10
237 040	Horb am Neckar, Stadt	7 586	4 587	2 999	2 328	5,64	7 844	1 946	4 592	3 031	221
001	Horb am Neckar	1 884	743	1 141	982	5,86	1 972	606	743	1 159	70
002	Ahldorf	238	196	42	28	4,48	245	56	196	44	5
003	Altheim	467	322	145	101	5,93	484	97	324	146	14
004	Betra	327	229	98	64	5,18	332	69	230	98	4
005	Bildechingen	621	354	267	232	5,74	640	134	355	267	18
006	Bittelbronn	169	123	46	35	5,15	171	35	123	46	2
007	Dettensee	137	112	25	11	6,26	137	31	112	25	–
008	Dettingen	542	354	188	130	5,64	550	126	354	190	6
009	Dettlingen	100	76	24	9	6,12	105	17	76	23	6
010	Dießen	154	113	41	28	4,76	157	38	113	42	2
011	Grünmettstetten	214	165	49	24	4,80	216	49	165	51	–
012	Ihlingen	139	85	54	43	5,90	151	31	85	55	11
013	Isenburg	118	89	29	22	4,92	119	27	89	29	1
014	Mühlen	324	226	98	64	5,31	334	79	226	98	10
015	Mühringen	293	193	100	75	5,02	306	70	194	103	9
016	Nordstetten	680	422	258	200	6,04	705	195	422	260	23

1) Ohne Freizeitwohnungen; ohne Wohnungen, für die keine Angaben zum Haushalt/zur Person vorliegen; ohne Wohnungen in Gebäuden mit vollständiger Wohnheimnutzung. – 2) Ohne Haushalte in Freizeitwohneinheiten; ohne Haushalte von Angehörigen ausländischer Streitkräfte. – 3) Ohne Haushalte in Gebäuden mit vollständiger Wohnheimnutzung. – 4) Ohne Dienst-, Werks-, Hausmeister-, Stiftswohnungen, Berufs- oder Geschäftsmietwohnungen; ohne verbilligt, kostenlos oder ermäßigt überlassene Wohnungen; ohne völlig untervermietete Wohnungen; ohne Mietwohnungen ausländischer Streitkräfte.

Noch: 5. **Bewohnte Wohnungen und Haushalte in den Gemeindeteilen Baden-Württembergs am 25. Mai 1987 nach Besitzverhältnis und m²-Miete bzw. Wohnverhältnis**

Schl.-Nr.	Gemeinde Gemeindeteil	Bewohnte Wohnun- gen insgesamt ¹⁾	Davon			Haushalte ²⁾		Darunter (Sp. 6)			
			Eigen- tümer- wohnungen	Mietwohnungen		insgesamt	darunter Ein- personen- haushalte	Eigen- tümer ³⁾	Haupt- mieter ³⁾	Unter- mieter ³⁾	
				zusammen	darunter reine Mietwohnungen mit Mietangaben ⁴⁾						
		Anzahl				Miete je m ² in DM	Anzahl				
		1	2	3	4	5	6	7	8	9	10
noch: Horb am Neckar, Stadt											
017	Obertalheim	406	278	128	93	5,15	423	81	278	129	16
018	Rexingen	416	257	159	116	5,04	430	126	257	159	14
019	Untertalheim	357	250	107	71	5,22	367	79	250	107	10
237 045	Loßburg	1 931	1 123	808	537	5,89	2 035	556	1 123	821	91
001	Loßburg	699	361	338	239	6,21	735	221	361	341	33
002	Rodt	373	187	186	121	6,07	403	127	187	190	26
003	Lombach	198	132	66	36	5,38	213	53	132	70	11
004	Schömburg	124	92	32	19	5,41	127	24	92	33	2
005	Sterneck	83	61	22	15	5,34	87	17	61	22	4
006	Vierundzwanzig Höfe	88	69	19	11	4,89	90	16	69	20	1
007	Wittendorf	366	221	145	96	5,40	380	98	221	145	14
237 054	Pfalzgrafenweiler	1 893	1 124	769	574	5,31	1 964	485	1 124	778	62
001	Pfalzgrafenweiler	1 225	657	568	454	5,43	1 275	347	657	573	45
002	Edelweiler	65	50	15	8	4,89	65	8	50	15	–
003	Bösingen	233	153	80	47	4,70	240	42	153	83	4
004	Durrweiler	97	76	21	8	4,75	107	32	76	22	9
005	Herzogweiler	180	121	59	42	5,28	181	38	121	59	1
006	Kälberbronn	59	45	14	8	3,85	62	9	45	14	3
007	Neu-Nuifra	34	22	12	7	4,84	34	9	22	12	–
237 061	Schopfloch	627	428	199	116	5,02	655	148	429	208	18
001	Schopfloch	363	226	137	86	5,11	379	89	226	141	12
002	Oberflingen	161	120	41	15	4,98	168	35	121	44	3
003	Unterflingen	103	82	21	15	4,52	108	24	82	23	3
237 073	Seewald	582	395	187	108	5,10	665	202	395	191	79
001	Besenfeld	295	185	110	69	5,29	328	88	185	110	33
002	Göttelfingen	170	126	44	24	4,73	195	58	126	48	21
003	Erzgrube	52	36	16	9	4,98	58	19	36	16	6
004	Hochdorf	65	48	17	6	4,37	84	37	48	17	19
237 074	Waldachtal	1 757	1 112	645	391	5,65	1 866	483	1 115	658	93
001	Lützenhardt	511	321	190	128	6,27	594	203	321	198	75
002	Salzstetten	536	351	185	119	5,53	550	112	353	188	9
003	Turnlingen	325	212	113	45	5,37	332	73	212	113	7
004	Hörschweiler	162	92	70	56	5,23	163	35	92	70	1
005	Cresbach	223	136	87	43	5,12	227	60	137	89	1
237 072	Wörnersberg	54	40	14	4	–	73	25	40	15	18
001	Wörnersberg	54	40	14	4	–	73	25	40	15	18
	Freudenstadt	38 686	21 444	17 242	12 840	5,90	40 632	12 200	21 470	17 834	1 328
	Region Nordschwarzwald	202 781	98 471	104 310	84 121	6,36	213 529	68 152	98 591	106 338	6 852
	Regierungsbezirk Karlsruhe	1 004 230	406 737	597 493	480 944	6,60	1 069 904	379 143	407 156	608 111	43 000

1) Ohne Freizeitwohnungen; ohne Wohnungen, für die keine Angaben zum Haushalt/zur Person vorliegen; ohne Wohnungen in Gebäuden mit vollständiger Wohnheimnutzung. — 2) Ohne Haushalte in Freizeitwohneinheiten; ohne Haushalte von Angehörigen ausländischer Streitkräfte. — 3) Ohne Haushalte in Gebäuden mit vollständiger Wohnheimnutzung. — 4) Ohne Dienst-, Werks-, Hausmeister-, Stiftswohnungen, Berufs- oder Geschäftsmietwohnungen; ohne verbilligt, kostenlos oder ermäßigt überlassene Wohnungen; ohne völlig untervermietete Wohnungen; ohne Mietwohnungen ausländischer Streitkräfte.

Noch: **5. Bewohnte Wohnungen und Haushalte in den Gemeindeteilen Baden-Württembergs am 25. Mai 1987 nach Besitzverhältnis und m²-Miete bzw. Wohnverhältnis**

Schl.-Nr.	Gemeinde Gemeindeteil	Bewohnte Wohnun- gen insgesamt ¹⁾	Davon			Haushalte ²⁾		Darunter (Sp. 6)		
			Eigen- tümer- wohnungen	Mietwohnungen		insgesamt	darunter Ein- personen- haushalte	Eigen- tümer ³⁾	Haupt- mieter ³⁾	Unter- mieter ³⁾
				zusammen	darunter reine Mietwohnungen mit Mietangaben ⁴⁾					
		Anzahl				Miete je m ² in DM	Anzahl			
1	2	3	4	5	6	7	8	9	10	

Regierungsbezirk Freiburg

Region Südlicher Oberrhein

Stadtkreis											
311 000	Freiburg im Breisg.,St.	79 994	15 113	64 881	52 049	7,99	100 214	55 197	15 131	67 193	14 976
111	Altstadt-Mitte	2 109	187	1 922	1 378	9,60	3 012	2 240	187	2 097	692
112	Altstadt-Ring	1 509	132	1 377	1 004	8,25	2 303	1 717	133	1 447	689
120	Neuburg	1 930	273	1 657	1 154	8,84	2 646	1 862	274	1 754	401
211	Herdern-Süd	2 498	465	2 033	1 602	8,00	3 449	2 116	468	2 100	857
212	Herdern-Nord	2 648	605	2 043	1 565	8,47	3 466	2 200	605	2 158	478
220	Zähringen	3 681	875	2 806	2 306	8,80	4 085	2 110	875	2 858	322
231	Brühl-Güterbahnhof	2 860	69	2 791	2 307	6,70	3 142	1 669	69	2 809	264
232	Brühl-Industriegebiet	240	24	216	98	7,59	281	134	24	225	32
240	Hochdorf	856	383	473	357	7,94	947	338	384	479	73
310	Waldsee	2 008	620	1 388	1 079	7,59	2 523	1 296	620	1 438	363
320	Littenweiler	2 762	857	1 905	1 507	8,81	3 749	2 220	858	1 952	934
330	Ebnet	973	338	635	518	8,70	1 087	537	338	649	93
340	Kappel	996	402	594	458	8,60	1 138	457	402	600	136
410	Oberau	2 966	388	2 578	2 008	8,64	4 080	2 711	390	2 600	592
421	Oberwiehre	3 029	327	2 702	2 181	7,34	4 055	2 556	328	2 809	874
422	Mittelwiehre	2 024	322	1 702	1 298	7,62	2 959	1 966	323	1 829	741
423	Unterwiehre-Nord	2 024	264	1 760	1 368	7,97	2 949	1 982	265	1 888	788
424	Unterwiehre-Süd	3 153	698	2 455	1 801	9,38	4 043	2 399	698	2 501	779
430	Günterstal	661	244	417	243	8,51	904	517	244	422	229
511	Stühlinger-Beurbarung	1 196	24	1 172	1 020	5,62	1 360	674	24	1 174	149
512	Stühlinger-Eschholz	2 822	146	2 676	1 924	7,74	4 363	3 005	146	3 187	966
513	Alt-Stühlinger	4 074	241	3 833	3 268	7,68	5 133	3 146	242	3 878	927
521	Mooswald-West	1 701	689	1 012	818	8,03	2 005	977	689	1 020	290
522	Mooswald-Ost	1 649	258	1 391	1 146	6,72	1 928	1 006	258	1 512	158
531	Betzenhsn.-Bischofsl.	3 427	474	2 953	2 407	7,84	4 594	2 389	474	3 226	428
532	Alt-Betzenhausen	1 732	393	1 339	1 179	9,73	1 913	991	393	1 343	155
540	Landwasser	3 105	521	2 584	2 364	7,90	3 348	1 026	521	2 593	234
550	Lehen	860	368	492	385	8,32	1 011	402	369	500	142
560	Waltershofen	603	336	267	200	8,01	653	183	337	275	41
570	Mundenhof	21	—	21	2	—	22	5	—	21	1
611	Haslach-Egerten	2 812	277	2 535	2 261	7,68	3 941	2 414	277	2 551	619
612	Haslach-Gartenstadt	3 019	272	2 747	2 279	6,61	3 293	1 385	272	2 773	203
613	Haslach-Schildacker	408	20	388	273	7,35	457	228	20	398	39
614	Haslach-Haid	1 346	445	901	741	8,22	1 652	625	445	914	259
615	Haslach-Weingarten	4 685	490	4 195	3 559	7,80	5 338	2 079	490	4 198	438
620	Sankt Georgen	4 707	1 473	3 234	2 630	8,61	5 293	2 603	1 476	3 320	406
630	Opfingen	1 346	527	819	666	8,29	1 469	482	527	825	117
640	Tiengen	1 028	408	620	506	8,33	1 061	374	408	622	31
650	Munzingen	526	278	248	189	8,20	562	176	278	248	36
Landkreise											
315	Breisgau-Hochschwarzwald										
315 003	Au	420	207	213	163	8,49	461	170	208	219	34
001	Au	420	207	213	163	8,49	461	170	208	219	34
315 004	Auggen	742	453	289	213	6,63	764	176	453	290	21
001	Auggen	697	429	268	209	6,64	718	167	429	269	20
002	Zizingen	5	—	—	—	—	5	—	—	—	—
003	Richtberg	14	—	—	—	—	14	—	—	—	—
004	Hach	26	19	7	3	—	27	7	19	7	1
315 006	Bad Krozingen	4 981	2 032	2 949	2 489	7,91	5 305	1 884	2 038	2 963	295
001	Bad Krozingen	3 503	1 234	2 269	1 968	8,15	3 760	1 515	1 238	2 277	236

1) Ohne Freizeitwohnungen; ohne Wohnungen, für die keine Angaben zum Haushalt/zur Person vorliegen; ohne Wohnungen in Gebäuden mit vollständiger Wohnheimnutzung. — 2) Ohne Haushalte in Freizeitwohneinheiten; ohne Haushalte von Angehörigen ausländischer Streitkräfte. — 3) Ohne Haushalte in Gebäuden mit vollständiger Wohnheimnutzung. — 4) Ohne Dienst-, Werks-, Hausmeister-, Stiftswohnungen, Berufs- oder Geschäftsmietwohnungen; ohne verbilligt, kostenlos oder ermäßigt überlassene Wohnungen; ohne völlig untervermietete Wohnungen; ohne Mietwohnungen ausländischer Streitkräfte.

Noch: **5. Bewohnte Wohnungen und Haushalte in den Gemeindeteilen Baden-Württembergs am 25. Mai 1987 nach Besitzverhältnis und m²-Miete bzw. Wohnverhältnis**

Schl.-Nr.	Gemeinde Gemeindeteil	Bewohnte Wohnun- gen insgesamt ¹⁾	Davon			Haushalte ²⁾		Darunter (Sp. 6)			
			Eigen- tümer- wohnungen	Mietwohnungen		insgesamt	darunter Ein- personen- haushalte	Eigen- tümer ³⁾	Haupt- mieter ³⁾	Unter- mieter ³⁾	
				zusammen	darunter reine Mietwohnungen mit Mietangaben ⁴⁾						
											Anzahl
1	2	3	4	5	6	7	8	9	10		
noch: Bad Krozingen											
002	Biengen	413	226	187	149	7,03	420	87	226	188	6
003	Schlatt	153	82	71	41	6,16	160	49	83	72	5
004	Hausen an der Möhlin	479	265	214	176	7,65	510	124	265	216	29
005	Tunsel	433	225	208	155	6,68	455	109	226	210	19
315 007	Badenweiler	1 513	755	758	534	7,83	1 671	655	757	844	45
001	Badenweiler	1 130	517	613	435	8,07	1 277	545	518	693	41
002	Lipburg	151	102	49	22	6,74	155	34	102	52	1
003	Schweighof	232	136	96	77	6,86	239	76	137	99	3
315 008	Ballrechten-Dottingen	617	338	279	205	6,91	619	144	338	280	1
001	Ballrechten	230	116	114	78	7,12	231	51	116	114	1
002	Dottingen	387	222	165	127	6,79	388	93	222	166	–
315 013	Bötzingen	1 669	752	917	737	6,68	1 732	419	752	918	62
001	Bötzingen	1 669	752	917	737	6,68	1 732	419	752	918	62
315 014	Bollschweil	705	372	333	272	7,68	758	192	372	337	49
001	Bollschweil	705	372	333	272	7,68	758	192	372	337	49
315 015	Breisach am Rhein, St.	3 677	1 695	1 982	1 597	6,58	3 825	984	1 698	1 998	129
001	Breisach am Rhein	2 489	969	1 520	1 251	6,42	2 601	747	971	1 531	99
002	Gündlingen	440	269	171	127	7,26	450	92	269	171	10
003	Niederrimsingen	332	173	159	132	7,04	343	71	174	162	7
004	Oberrimsingen	416	284	132	87	7,02	431	74	284	134	13
315 016	Breitnau	455	255	200	94	5,66	506	135	255	207	30
001	Breitnau	455	255	200	94	5,66	506	135	255	207	30
315 020	Buchenbach	934	420	514	359	7,41	992	236	422	525	36
001	Buchenbach	505	221	284	215	7,68	533	141	222	294	17
002	Falkensteig	60	28	32	11	4,64	62	12	29	32	1
003	Unteribental	209	98	111	87	8,00	230	61	98	112	11
004	Wagensteig	160	73	87	46	5,84	167	22	73	87	7
315 022	Buggingen	1 110	736	374	264	6,29	1 123	213	736	376	11
001	Buggingen	780	516	264	201	6,16	793	164	516	266	11
002	Seefeldten	330	220	110	63	6,72	330	49	220	110	–
315 028	Ebringen	778	400	378	294	7,15	817	224	401	379	37
001	Ebringen	778	400	378	294	7,15	817	224	401	379	37
315 131	Ehrenkirchen	2 119	1 077	1 042	826	7,36	2 181	573	1 079	1 051	51
001	Kirchhofen	765	373	392	302	7,21	787	227	373	395	19
002	Ehrenstetten	680	348	332	258	7,30	689	165	349	333	7
003	Offnadingen	158	96	62	48	7,05	168	52	96	63	9
004	Scherzingen	88	42	46	38	6,82	99	33	42	46	11
005	Norsingen	428	218	210	180	7,88	438	96	219	214	5
315 030	Eichstetten	889	503	386	265	6,59	912	179	504	389	19
001	Eichstetten	889	503	386	265	6,59	912	179	504	389	19
315 031	Eisenbach (Hochschw.)	762	434	328	147	5,89	773	169	434	329	10
001	Eisenbach	417	211	206	90	6,25	422	95	211	207	4
002	Bubenbach	124	75	49	27	5,29	127	33	75	49	3
003	Oberbränd	142	98	44	20	6,17	144	25	98	44	2
004	Schollach	79	50	29	10	3,99	80	16	50	29	1
315 033	Eschbach	437	271	166	129	7,08	447	79	271	168	8
001	Eschbach	437	271	166	129	7,08	447	79	271	168	8
315 037	Feldberg (Schwarzwald)	651	345	306	191	6,70	802	344	345	305	152
001	Altglashütten	197	111	86	54	6,86	232	76	111	88	33

1) Ohne Freizeitwohnungen; ohne Wohnungen, für die keine Angaben zum Haushalt/zur Person vorliegen; ohne Wohnungen in Gebäuden mit vollständiger Wohnheimnutzung. — 2) Ohne Haushalte in Freizeitwohneinheiten; ohne Haushalte von Angehörigen ausländischer Streitkräfte. — 3) Ohne Haushalte in Gebäuden mit vollständiger Wohnheimnutzung. — 4) Ohne Dienst-, Werks-, Hausmeister-, Stiftswohnungen, Berufs- oder Geschäftsmietwohnungen; ohne verbilligt, kostenlos oder ermäßigt überlassene Wohnungen; ohne völlig untervermietete Wohnungen; ohne Mietwohnungen ausländischer Streitkräfte.

Noch: **5. Bewohnte Wohnungen und Haushalte in den Gemeindeteilen Baden-Württembergs am 25. Mai 1987 nach Besitzverhältnis und m²-Miete bzw. Wohnverhältnis**

Schl.-Nr.	Gemeinde Gemeindeteil	Bewohnte Wohnun- gen insgesamt ¹⁾	Davon			Haushalte ²⁾		Darunter (Sp. 6)			
			Eigen- tümer- wohnungen	Mietwohnungen		insgesamt	darunter Ein- personen- haushalte	Eigen- tümer ³⁾	Haupt- mieter ³⁾	Unter- mieter ³⁾	
				darunter reine Mietwohnungen mit Mietangaben ⁴⁾							
		Anzahl				Miete je m ² in DM	Anzahl				
1	2	3	4	5	6	7	8	9	10		
noch: Feldberg (Schwarzwald)											
002	Bärental	77	44	33	17	5,75	93	37	44	34	15
003	Feldberg	91	44	47	15	6,26	169	108	44	42	83
004	Falkau	286	146	140	105	6,94	308	123	146	141	21
315 039	Friedenweiler	607	352	255	169	5,84	629	159	352	259	18
001	Röttenbach	406	243	163	111	5,96	409	82	243	163	3
002	Friedenweiler	201	109	92	58	5,60	220	77	109	96	15
315 041	Glottental	894	433	461	328	6,95	965	252	434	466	65
200	Föhrental	113	66	47	27	7,63	116	29	66	47	3
300	Oberglottental	192	81	111	73	6,73	197	40	81	111	5
400	Ohrensbach	255	119	136	102	6,81	289	85	119	138	32
500	Unterglottental	334	167	167	126	7,08	363	98	168	170	25
315 043	Gottenheim	809	456	353	258	7,32	831	172	456	360	15
001	Gottenheim	809	456	353	258	7,32	831	172	456	360	15
315 047	Gundelfingen	4 569	1 677	2 892	2 538	8,88	4 788	1 728	1 679	2 932	165
001	Gundelfingen	4 025	1 423	2 602	2 309	8,91	4 217	1 562	1 424	2 638	143
002	Wildtal	544	254	290	229	8,58	571	166	255	294	22
315 048	Hartheim	1 077	598	479	374	6,67	1 093	208	598	480	15
001	Hartheim	686	362	324	252	6,85	699	151	362	325	12
002	Feldkirch	158	82	76	56	6,59	160	25	82	76	2
003	Bremgarten	233	154	79	66	6,12	234	32	154	79	1
315 050	Heitersheim, Stadt	1 529	781	748	627	6,70	1 572	320	782	755	35
001	Heitersheim	1 395	692	703	590	6,68	1 438	299	693	710	35
002	Gallenweiler	134	89	45	37	7,05	134	21	89	45	–
315 051	Heuweiler	301	158	143	113	7,37	313	75	158	148	7
001	Heuweiler	301	158	143	113	7,37	313	75	158	148	7
315 052	Hinterzarten	756	382	374	216	7,43	1 010	464	382	360	268
001	Hinterzarten	756	382	374	216	7,43	1 010	464	382	360	268
315 056	Horben	282	147	135	89	9,10	327	114	147	136	44
001	Horben	282	147	135	89	9,10	327	114	147	136	44
315 059	Ihringen	1 801	1 019	782	491	6,58	1 833	457	1 020	786	27
001	Ihringen	1 460	835	625	385	6,55	1 484	381	836	629	19
002	Wasenweiler	341	184	157	106	6,67	349	76	184	157	8
315 064	Kirchzarten	3 197	1 424	1 773	1 388	8,18	3 341	959	1 425	1 802	114
001	Kirchzarten	2 096	845	1 251	962	8,21	2 188	720	846	1 274	68
002	Burg	783	457	326	266	8,15	817	136	457	331	29
003	Zarten	318	122	196	160	8,11	336	103	122	197	17
315 068	Lenzkirch	1 852	923	929	721	6,12	1 955	640	926	972	57
001	Lenzkirch	1 200	521	679	568	6,19	1 243	432	521	695	27
002	Saig	299	170	129	65	6,38	333	107	172	148	13
003	Kappel	302	201	101	78	5,58	325	87	202	108	15
004	Raitenbuch	51	31	20	10	5,17	54	14	31	21	2
315 070	Löffingen, Stadt	2 147	1 246	901	666	5,70	2 213	487	1 247	905	61
001	Löffingen u. Seppenh.	1 241	620	621	494	5,79	1 286	312	621	622	43
002	Göschweiler	150	110	40	28	5,21	151	32	110	40	1
003	Bachheim	121	92	29	13	4,40	122	16	92	29	1
004	Unadingen	251	177	74	42	4,63	257	36	177	74	6
005	Dittishausen	227	140	87	60	6,54	234	57	140	88	6
006	Reiselfingen	157	107	50	29	5,49	163	34	107	52	4

1) Ohne Freizeitwohnungen; ohne Wohnungen, für die keine Angaben zum Haushalt/zur Person vorliegen; ohne Wohnungen in Gebäuden mit vollständiger Wohnheimnutzung. – 2) Ohne Haushalte in Freizeitwohneinheiten; ohne Haushalte von Angehörigen ausländischer Streitkräfte. – 3) Ohne Haushalte in Gebäuden mit vollständiger Wohnheimnutzung. – 4) Ohne Dienst-, Werks-, Hausmeister-, Stiftswohnungen, Berufs- oder Geschäftsmietwohnungen; ohne verbilligt, kostenlos oder ermäßigt überlassene Wohnungen; ohne völlig untervermietete Wohnungen; ohne Mietwohnungen ausländischer Streitkräfte.

Noch: **5. Bewohnte Wohnungen und Haushalte in den Gemeindeteilen Baden-Württembergs am 25. Mai 1987 nach Besitzverhältnis und m²-Miete bzw. Wohnverhältnis**

Schl.-Nr.	Gemeinde Gemeindeteil	Bewohnte Wohnun- gen insgesamt ¹⁾	Davon				Haushalte ²⁾		Darunter (Sp. 6)		
			Eigen- tümer- wohnungen	Mietwohnungen		insgesamt	darunter Ein- person- haushalte	Eigen- tümer ³⁾	Haupt- mieter ³⁾	Unter- mieter ³⁾	
				zusammen	darunter reine Mietwohnungen mit Mietangaben ⁴⁾						
			Anzahl				Miete je m ² in DM	Anzahl			
1	2	3	4	5	6	7	8	9	10		
315 132	March	3 039	1 364	1 675	1 396	7,59	3 178	868	1 364	1 693	121
001	Buchheim	962	401	561	479	7,63	996	279	401	566	29
002	Hugstetten	971	453	518	419	7,61	1 035	307	453	527	55
003	Holzhausen	655	274	381	328	7,60	675	162	274	382	19
004	Neuershausen	451	236	215	170	7,45	472	120	236	218	18
315 072	Merdingen	741	453	288	195	6,71	761	145	453	289	19
001	Merdingen	741	453	288	195	6,71	761	145	453	289	19
315 073	Merzhausen	1 788	761	1 027	901	9,19	2 004	872	762	1 049	179
001	Becherwald	880	360	520	451	9,00	995	463	361	538	96
002	Dorf	908	401	507	450	9,39	1 009	409	401	511	83
315 074	Müllheim, Stadt	5 548	2 323	3 225	2 692	6,87	5 729	1 760	2 323	3 252	136
001	Oberstadt	2 229	794	1 435	1 231	6,90	2 317	779	794	1 450	55
002	Unterstadt	1 600	501	1 099	945	6,66	1 643	534	501	1 107	35
011	Niederweiler	437	214	223	182	7,97	448	147	214	223	11
012	Vögisheim	272	166	106	83	6,92	281	68	166	107	8
013	Zunzingen	68	47	21	10	5,69	69	8	47	21	1
014	Feldberg	206	139	67	35	5,95	215	48	139	69	7
015	Hügelheim	284	170	114	89	6,46	291	75	170	114	7
016	Britzingen	347	221	126	93	7,19	359	84	221	127	11
017	Dattingen	105	71	34	24	5,98	106	17	71	34	1
315 130	Münstertal/Schwarzw.	1 527	822	705	487	6,52	1 546	297	823	706	17
001	Untermünstertal	1 129	588	541	390	6,62	1 142	238	589	542	11
002	Obermünstertal	398	234	164	97	6,13	404	59	234	164	6
315 076	Neuenburg am Rhein,St.	2 917	1 613	1 304	1 062	6,50	2 977	636	1 614	1 320	43
001	Neuenburg am Rhein-1	1 955	1 013	942	791	6,45	1 995	453	1 014	956	25
002	Zienken	175	112	63	51	6,79	176	28	112	63	1
003	Grißheim	368	247	121	74	6,15	376	57	247	122	7
004	Steinenstadt	419	241	178	146	6,85	430	98	241	179	10
315 084	Oberried	787	380	407	302	6,58	832	180	380	414	38
001	Oberried	470	227	243	191	6,66	490	98	227	250	13
002	Hofsgrund	147	92	55	36	7,57	165	54	92	55	18
003	St. Wilhelm	67	25	42	27	6,41	74	16	25	42	7
004	Zastler	103	36	67	48	5,78	103	12	36	67	—
315 089	Pfaffenweiler	959	490	469	363	7,65	981	233	490	472	19
001	Pfaffenweiler	959	490	469	363	7,65	981	233	490	472	19
315 098	Schallstadt	1 856	930	926	720	7,57	1 947	548	932	939	76
001	Mengen	587	345	242	180	7,45	605	143	346	244	15
002	Schallstadt	533	264	269	207	7,99	563	172	264	274	25
003	Wolfenweiler	736	321	415	333	7,36	779	233	322	421	36
315 102	Schluchsee	1 141	643	498	327	6,79	1 232	406	643	525	64
001	Schluchsee	810	462	348	257	7,26	875	314	462	366	47
002	Blasiwald	103	63	40	16	4,67	109	25	63	44	2
003	Faulenfürst	74	49	25	11	6,58	81	26	49	29	3
004	Fischbach	108	46	62	35	5,89	118	37	46	62	10
005	Schönenbach	46	23	23	8	4,40	49	4	23	24	2
315 107	Sölden	318	175	143	107	8,83	370	130	175	143	11
001	Sölden	318	175	143	107	8,83	370	130	175	143	11
315 094	St. Märgen	566	298	268	173	6,31	567	118	298	269	—
001	Sankt Märgen	566	298	268	173	6,31	567	118	298	269	—

1) Ohne Freizeitwohnungen; ohne Wohnungen, für die keine Angaben zum Haushalt/zur Person vorliegen; ohne Wohnungen in Gebäuden mit vollständiger Wohnheimnutzung. — 2) Ohne Haushalte in Freizeitwohneinheiten; ohne Haushalte von Angehörigen ausländischer Streitkräfte. — 3) Ohne Haushalte in Gebäuden mit vollständiger Wohnheimnutzung. — 4) Ohne Dienst-, Werks-, Hausmeister-, Stiftswohnungen, Berufs- oder Geschäftsmietwohnungen; ohne verbilligt, kostenlos oder ermäßigt überlassene Wohnungen; ohne völlig untervermietete Wohnungen; ohne Mietwohnungen ausländischer Streitkräfte.

Noch: **5. Bewohnte Wohnungen und Haushalte in den Gemeindeteilen Baden-Württembergs am 25. Mai 1987 nach Besitzverhältnis und m²-Miete bzw. Wohnverhältnis**

Schl.-Nr.	Gemeinde Gemeindeteil	Bewohnte Wohnun- gen insgesamt ¹⁾	Davon				Haushalte ²⁾		Darunter (Sp. 6)		
			Eigen- tümer- wohnungen	Mietwohnungen		insgesamt	darunter Ein- personen- haushalte	Eigen- tümer ³⁾	Haupt- mieter ³⁾	Unter- mieter ³⁾	
				zusammen	darunter reine Mietwohnungen mit Mietangaben ⁴⁾						
											Anzahl
1	2	3	4	5	6	7	8	9	10		
315 095	St. Peter	695	347	348	264	6,83	722	187	349	353	20
001	Sankt Peter	695	347	348	264	6,83	722	187	349	353	20
315 108	Staufen im Breisgau,St.	2 631	1 137	1 494	1 163	7,62	2 693	730	1 140	1 500	41
001	Staufen im Breisgau	2 199	872	1 327	1 058	7,66	2 250	644	874	1 333	31
002	Wettelbrunn	147	98	49	34	7,23	151	27	99	49	3
003	Grunern	285	167	118	71	7,27	292	59	167	118	7
315 109	Stegen	1 269	575	694	547	8,05	1 344	360	576	701	67
001	Stegen	709	327	382	300	8,02	738	190	327	385	26
002	Eschbach	438	180	258	207	8,09	474	131	180	259	35
003	Wittental	122	68	54	40	8,02	132	39	69	57	6
315 111	Sulzburg, Stadt	886	468	418	270	6,29	906	219	469	430	7
001	Sulzburg	599	304	295	200	6,15	615	153	305	307	3
002	Laufen	287	164	123	70	6,67	291	66	164	123	4
315 113	Titisee-Neustadt, Stadt	4 196	1 559	2 637	2 065	6,16	4 474	1 449	1 564	2 677	227
001	Neustadt	3 129	1 034	2 095	1 724	5,96	3 284	1 055	1 036	2 116	132
002	Titisee	755	329	426	293	7,50	867	344	332	444	85
003	Rudenberg	61	38	23	9	4,52	61	7	38	23	—
004	Schwärzenbach	75	50	25	7	4,64	76	13	50	25	1
005	Waldau	109	65	44	21	5,50	115	22	65	45	5
006	Langenordnach	67	43	24	11	5,61	71	8	43	24	4
315 115	Umkirch	1 956	736	1 220	1 083	8,48	2 065	721	738	1 228	94
000	Umkirch	1 956	736	1 220	1 083	8,48	2 065	721	738	1 228	94
315 133	Vogtsbg. i. Kaiserst., St.	1 856	1 245	611	319	5,75	1 882	372	1 246	614	22
001	Oberrotweil	504	337	167	79	5,94	512	115	337	169	6
002	Achkarren	248	168	80	40	5,26	252	32	169	80	3
003	Bickensohl	157	102	55	17	6,42	160	40	102	55	3
004	Bischoffingen	230	156	74	43	5,36	235	56	156	74	5
005	Burkheim	308	216	92	58	5,38	310	60	216	93	1
006	Oberbergen	305	189	116	69	6,13	308	53	189	116	3
007	Schelingen	104	77	27	13	5,91	105	16	77	27	1
315 125	Wittnau	405	223	182	151	8,28	439	136	223	185	31
001	Wittnau	405	223	182	151	8,28	439	136	223	185	31
	Breisgau- Hochschwarzwald	77 361	37 183	40 178	31 344	7,28	81 207	23 178	37 231	40 698	3 113
316	Emmendingen										
316 002	Bahlingen	1 177	694	483	284	6,43	1 192	261	695	490	3
001	Bahlingen	1 177	694	483	284	6,43	1 192	261	695	490	3
316 003	Biederbach	353	259	94	48	4,97	359	21	259	96	4
001	Unterbiederbach	203	142	61	34	4,93	205	12	142	61	2
002	Oberbiederbach	117	92	25	11	5,14	119	8	92	25	2
003	Frischnau	33	25	8	3	—	35	1	25	10	—
316 009	Denzlingen	4 730	1 971	2 759	2 322	8,30	4 874	1 560	1 972	2 766	136
001	Denzlingen	4 730	1 971	2 759	2 322	8,30	4 874	1 560	1 972	2 766	136
316 010	Elzach, Stadt	2 039	1 206	833	599	5,44	2 082	391	1 209	837	36
001	Elzach	978	495	483	361	5,54	999	230	496	484	19
002	Katzenmoos	88	57	31	16	6,24	92	12	58	31	3
003	Oberprechtal	276	176	100	72	5,42	280	56	176	102	2
004	Prechtal	440	300	140	98	4,76	448	50	301	140	7

1) Ohne Freizeitwohnungen; ohne Wohnungen, für die keine Angaben zum Haushalt/zur Person vorliegen; ohne Wohnungen in Gebäuden mit vollständiger Wohnheimnutzung. — 2) Ohne Haushalte in Freizeitwohneinheiten; ohne Haushalte von Angehörigen ausländischer Streitkräfte. — 3) Ohne Haushalte in Gebäuden mit vollständiger Wohnheimnutzung. — 4) Ohne Dienst-, Werks-, Hausmeister-, Stiftswohnungen, Berufs- oder Geschäftsmietwohnungen; ohne verbilligt, kostenlos oder ermäßigt überlassene Wohnungen; ohne völlig untervermietete Wohnungen; ohne Mietwohnungen ausländischer Streitkräfte.

Noch: 5. Bewohnte Wohnungen und Haushalte in den Gemeindeteilen Baden-Württembergs am 25. Mai 1987 nach Besitzverhältnis und m²-Miete bzw. Wohnverhältnis

Schl.-Nr.	Gemeinde Gemeindeteil	Bewohnte Wohnun- gen insgesamt ¹⁾	Davon		Haushalte ²⁾		Darunter (Sp. 6)				
			Eigen- tümer- wohnungen	Mietwohnungen		insgesamt	darunter Ein- personen- haushalte	Eigen- tümer ³⁾	Haupt- mieter ³⁾	Unter- mieter ³⁾	
				zusammen	darunter reine Mietwohnungen mit Mietangaben ⁴⁾						
Anzahl				Miete je m ² in DM	Anzahl						
1	2	3	4	5	6	7	8	9	10		
noch: Elzach, Stadt											
005	Yach	257	178	79	52	5,80	263	43	178	80	5
316 011	Emmendingen, Stadt	9 064	3 353	5 711	4 696	6,85	9 777	3 283	3 355	5 762	652
001	Emmendingen	6 768	2 141	4 627	3 857	6,89	7 293	2 598	2 143	4 669	473
002	Kollmarsreute	515	269	246	194	6,64	545	154	269	249	27
003	Maleck	133	78	55	37	5,87	156	57	78	55	23
004	Mundingen	620	349	271	194	6,36	665	166	349	273	43
005	Wasser	539	225	314	266	6,89	599	172	225	317	57
006	Windenreute	489	291	198	148	6,80	519	136	291	199	29
316 012	Endingen, Stadt	2 448	1 417	1 031	702	6,38	2 521	589	1 418	1 038	65
001	Endingen	1 686	914	772	582	6,54	1 740	428	915	774	51
002	Amoltern	110	73	37	19	5,95	111	17	73	38	—
003	Kiechlinsbergen	305	192	113	40	5,85	319	71	192	116	11
004	Königschaffhausen	347	238	109	61	5,58	351	73	238	110	3
316 013	Forchheim	348	235	113	66	5,62	349	62	235	113	1
001	Forchheim	348	235	113	66	5,62	349	62	235	113	1
316 054	Freiamt	1 180	727	453	251	5,41	1 204	195	728	460	16
001	Freiamt	701	433	268	146	5,35	714	110	433	271	10
002	Ottoschwanden	479	294	185	105	5,50	490	85	295	189	6
316 014	Gutach im Breisgau	1 273	512	761	535	5,80	1 294	304	514	765	15
001	Gutach im Breisgau	552	205	347	228	5,95	564	153	206	349	9
002	Bleibach	571	201	370	280	5,71	579	135	202	371	6
003	Siegelau	150	106	44	27	5,49	151	16	106	45	—
316 017	Herbolzheim, Stadt	2 859	1 635	1 224	932	5,66	2 919	710	1 637	1 237	45
001	Herbolzheim	1 917	960	957	763	5,71	1 955	518	962	964	29
002	Wagenstadt	276	191	85	58	5,11	283	48	191	85	7
003	Bleichheim	221	160	61	45	5,26	228	51	160	67	1
004	Broggingen	240	164	76	42	5,90	242	44	164	76	2
005	Tutschfelden	205	160	45	24	5,69	211	49	160	45	6
316 020	Kenzingen, Stadt	2 439	1 390	1 049	835	6,06	2 513	597	1 393	1 062	58
001	Kenzingen	2 439	1 390	1 049	835	6,06	2 513	597	1 393	1 062	58
316 024	Malterdingen	819	459	360	231	6,00	838	179	460	360	18
001	Malterdingen	819	459	360	231	6,00	838	179	460	360	18
316 036	Reute	842	443	399	277	7,42	849	158	443	405	1
001	Reute	842	443	399	277	7,42	849	158	443	405	1
316 053	Rheinhausen	1 046	702	344	171	5,38	1 062	171	702	344	16
001	Oberhausen	631	415	216	110	5,28	642	114	415	216	11
003	Niederhausen	415	287	128	61	5,57	420	57	287	128	5
316 037	Riegel	1 013	478	535	415	6,35	1 037	257	478	539	20
001	Riegel	1 013	478	535	415	6,35	1 037	257	478	539	20
316 038	Sasbach	922	643	279	123	5,49	947	179	643	284	20
001	Sasbach	484	349	135	72	5,59	492	88	349	135	8
002	Jechtingen	316	212	104	42	5,36	326	64	212	108	6
003	Leiselheim	122	82	40	9	5,35	129	27	82	41	6
316 039	Sexau	995	551	444	335	6,57	1 021	223	552	449	20
001	Sexau	995	551	444	335	6,57	1 021	223	552	449	20
316 042	Simonswald	962	524	438	231	5,28	994	225	524	444	26
001	Altsimonswald	351	184	167	92	5,52	361	82	184	167	10
002	Haslachsimsowald	107	59	48	24	4,74	115	33	59	50	6

1) Ohne Freizeitwohnungen; ohne Wohnungen, für die keine Angaben zum Haushalt/zur Person vorliegen; ohne Wohnungen in Gebäuden mit vollständiger Wohnheimnutzung. — 2) Ohne Haushalte in Freizeitwohneinheiten; ohne Haushalte von Angehörigen ausländischer Streitkräfte. — 3) Ohne Haushalte in Gebäuden mit vollständiger Wohnheimnutzung. — 4) Ohne Dienst-, Werks-, Hausmeister-, Stiftswohnungen, Berufs- oder Geschäftsmietwohnungen; ohne verbilligt, kostenlos oder ermäßigt überlassene Wohnungen; ohne völlig untervermietete Wohnungen; ohne Mietwohnungen ausländischer Streitkräfte.

Noch: **5. Bewohnte Wohnungen und Haushalte in den Gemeindeteilen Baden-Württembergs am 25. Mai 1987 nach Besitzverhältnis und m²-Miete bzw. Wohnverhältnis**

Schl.-Nr.	Gemeinde Gemeindeteil	Bewohnte Wohnun- gen insgesamt ¹⁾	Davon				Haushalte ²⁾		Darunter (Sp. 6)		
			Eigen- tümer- wohnungen	Mietwohnungen		insgesamt	darunter Ein- personen- haushalte	Eigen- tümer ³⁾	Haupt- mieter ³⁾	Unter- mieter ³⁾	
				zusammen	darunter reine Mietwohnungen mit Mietangaben ⁴⁾						
											Anzahl
1	2	3	4	5	6	7	8	9	10		
noch: Simonswald											
003	Obersimonswald	233	132	101	53	5,05	240	53	132	104	4
004	Untersimonswald	238	129	109	59	5,42	244	51	129	110	5
005	Wildgutach	33	20	13	3	–	34	6	20	13	1
316 043	Teningen	4 019	2 132	1 887	1 302	6,44	4 135	1 007	2 132	1 905	98
001	Teningen	2 177	1 024	1 153	853	6,39	2 235	539	1 024	1 163	48
002	Köndringen	835	477	358	226	6,29	852	208	477	360	15
003	Nimburg	679	415	264	155	6,89	704	171	415	269	20
004	Heimbach	328	216	112	68	6,49	344	89	216	113	15
316 045	Vörstetten	793	388	405	313	7,87	819	227	389	409	21
001	Vörstetten	793	388	405	313	7,87	819	227	389	409	21
316 056	Waldkirch, Stadt	7 535	2 625	4 910	4 029	6,61	7 856	2 453	2 626	4 981	224
001	Waldkirch-1	1 530	379	1 151	1 015	6,79	1 646	595	379	1 211	37
002	Waldkirch-2	1 899	661	1 238	1 058	6,64	1 998	689	661	1 238	99
003	Waldkirch-3	939	403	536	442	7,05	966	328	403	540	23
004	Siensbach	225	116	109	80	6,56	233	43	117	110	6
005	Suggental	134	71	63	52	7,22	138	46	71	63	4
006	Kollnau	1 975	642	1 333	990	6,20	2 017	552	642	1 339	36
007	Buchholz	833	353	480	392	6,54	858	200	353	480	19
316 049	Weisweil	545	330	215	145	5,82	556	112	330	220	6
001	Weisweil	545	330	215	145	5,82	556	112	330	220	6
316 055	Winden im Elztal	833	424	409	291	5,13	846	142	425	415	6
001	Oberwinden	481	254	227	155	4,87	492	85	254	233	5
002	Niederwinden	352	170	182	136	5,44	354	57	171	182	1
316 051	Wyhl	968	621	347	227	5,47	970	165	622	347	1
001	Wyhl	968	621	347	227	5,47	970	165	622	347	1
	Emmendingen	49 202	23 719	25 483	19 360	6,61	51 014	13 471	23 741	25 728	1 508
317	Ortenaukreis										
317 001	Achern, Stadt	7 838	3 863	3 975	2 913	6,04	7 946	2 111	3 866	4 002	60
001	Achern	3 110	1 011	2 099	1 705	6,34	3 186	1 159	1 013	2 110	45
002	Fautenbach	711	448	263	173	5,65	717	145	448	265	4
003	Garnshurst	428	291	137	77	5,29	430	62	291	137	2
004	Großweier	504	289	215	145	5,79	509	121	290	216	3
005	Mösbach	468	286	182	112	5,86	469	79	286	183	–
006	Oberachern	1 248	662	586	375	5,59	1 257	307	662	592	3
007	Önsbach	687	418	269	190	5,84	692	143	418	273	1
008	Sasbachried	320	197	123	92	6,03	322	51	197	124	1
009	Wagshurst	362	261	101	44	4,47	364	44	261	102	1
317 005	Appenweier	2 953	1 648	1 305	868	5,78	2 994	613	1 650	1 324	20
001	Appenweier	1 310	653	657	492	5,93	1 333	321	653	666	14
002	Urloffen	1 311	760	551	326	5,51	1 327	245	762	561	4
003	Nesselried	332	235	97	50	6,27	334	47	235	97	2
317 008	Bad Peterstal-Griesbach	1 043	564	479	291	5,27	1 072	243	565	495	12
001	Bad Peterstal	755	398	357	229	5,25	771	184	398	361	12
002	Bad Griesbach	288	166	122	62	5,35	301	59	167	134	–
317 009	Berghaupten	773	438	335	247	5,83	799	174	438	339	11
001	Berghaupten	773	438	335	247	5,83	799	174	438	339	11
317 011	Biberach	1 033	565	468	326	5,54	1 037	204	565	469	3
001	Biberach	926	496	430	306	5,56	930	190	496	431	3
002	Prinzbach	107	69	38	20	5,19	107	14	69	38	–

1) Ohne Freizeitwohnungen; ohne Wohnungen, für die keine Angaben zum Haushalt/zur Person vorliegen; ohne Wohnungen in Gebäuden mit vollständiger Wohnheimnutzung. — 2) Ohne Haushalte in Freizeitwohneinheiten; ohne Haushalte von Angehörigen ausländischer Streitkräfte. — 3) Ohne Haushalte in Gebäuden mit vollständiger Wohnheimnutzung. — 4) Ohne Dienst-, Werks-, Hausmeister-, Stiftswohnungen, Berufs- oder Geschäftsmietwohnungen; ohne verbilligt, kostenlos oder ermäßigt überlassene Wohnungen; ohne völlig untervermietete Wohnungen; ohne Mietwohnungen ausländischer Streitkräfte.

Noch: 5. **Bewohnte Wohnungen und Haushalte in den Gemeindeteilen Baden-Württembergs am 25. Mai 1987 nach Besitzverhältnis und m²-Miete bzw. Wohnverhältnis**

Schl.-Nr.	Gemeinde Gemeindeteil	Bewohnte Wohnun- gen insgesamt ¹⁾	Davon				Haushalte ²⁾		Darunter (Sp. 6)		
			Eigen- tümer- wohnungen	Mietwohnungen		insgesamt	darunter Ein- personen- haushalte	Eigen- tümer ³⁾	Haupt- mieter ³⁾	Unter- mieter ³⁾	
				zusammen	darunter reine Mietwohnungen mit Mietangaben ⁴⁾						
											Anzahl
1	2	3	4	5	6	7	8	9	10		
317 021	Durbach	1 234	708	526	335	6,00	1 274	280	708	530	36
001	Durbach	866	499	367	231	6,02	895	190	499	371	25
002	Ebersweier	368	209	159	104	5,95	379	90	209	159	11
317 026	Ettenheim, Stadt	3 245	1 947	1 298	887	6,00	3 345	779	1 948	1 313	75
001	Ettenheim	1 569	841	728	545	6,12	1 622	415	841	734	38
002	Ettenheimweiler	152	115	37	20	5,71	159	35	116	38	5
003	Wallburg	196	136	60	34	5,15	201	38	136	61	4
004	Münchweiler	458	287	171	100	5,50	464	89	287	172	5
005	Ettenheimmünster	232	155	77	45	6,05	237	43	155	79	3
006	Altdorf	638	413	225	143	6,10	662	159	413	229	20
317 029	Fischerbach	460	284	176	148	5,55	464	68	285	177	2
001	Fischerbach	460	284	176	148	5,55	464	68	285	177	2
317 031	Friesenheim	3 769	2 137	1 632	1 024	5,76	3 806	891	2 138	1 646	22
001	Friesenheim	1 427	755	672	466	5,56	1 443	356	755	678	10
002	Oberweiler	691	384	307	177	6,38	697	181	384	309	4
003	Heiligenzell	446	264	182	114	6,10	451	114	264	185	2
004	Oberschopfheim	802	476	326	185	5,54	808	154	477	327	4
005	Schuttern	403	258	145	82	5,62	407	86	258	147	2
317 034	Gengenbach, Stadt	3 575	1 479	2 096	1 685	6,13	4 044	1 318	1 480	2 089	475
001	Gengenbach	2 304	753	1 551	1 288	6,14	2 683	1 038	753	1 537	393
002	Reichenbach	568	321	247	183	5,90	603	116	322	248	33
003	Schwaibach	313	182	131	102	6,36	345	87	182	133	30
004	Bermersbach	390	223	167	112	6,23	413	77	223	171	19
317 039	Gutach (Schwarzwaldb.)	817	468	349	223	4,90	841	204	470	356	15
001	Gutach	817	468	349	223	4,90	841	204	470	356	15
317 040	Haslach im Kinzigtal,St.	2 366	1 064	1 302	1 103	5,49	2 426	745	1 065	1 308	53
001	Haslach	2 018	851	1 167	1 006	5,50	2 068	667	852	1 173	43
002	Schnellingen	111	67	44	27	4,61	114	28	67	44	3
003	Bollenbach	237	146	91	70	5,68	244	50	146	91	7
317 041	Hausach, Stadt	1 934	863	1 071	857	5,55	1 974	543	866	1 084	24
001	Hausach	1 739	730	1 009	817	5,58	1 774	517	733	1 018	23
002	Einbach	195	133	62	40	4,97	200	26	133	66	1
317 046	Hofstetten	401	247	154	125	5,28	408	55	248	156	4
001	Hofstetten	401	247	154	125	5,28	408	55	248	156	4
317 047	Hohberg	2 419	1 455	964	537	5,69	2 451	489	1 457	975	19
001	Hofweiler	1 015	623	392	188	5,62	1 027	198	625	398	4
002	Niederschopfheim	904	520	384	255	5,81	920	206	520	386	14
003	Diersburg	500	312	188	94	5,54	504	85	312	191	1
317 051	Hornberg, Stadt	1 775	721	1 054	771	4,78	1 803	501	722	1 056	25
001	Hornberg	1 471	524	947	704	4,80	1 496	460	524	949	23
002	Niederwasser	123	69	54	38	4,89	124	19	69	54	1
003	Reichenbach	181	128	53	29	4,28	183	22	129	53	1
317 152	Kappel-Grafenhausen	1 247	792	455	242	5,16	1 258	229	792	459	7
001	Kappel	633	387	246	128	5,15	641	127	387	248	6
002	Grafenhausen	614	405	209	114	5,18	617	102	405	211	1
317 056	Kappelrodeck	1 972	1 143	829	537	5,41	2 011	417	1 143	838	30
001	Kappelrodeck	1 547	874	673	459	5,48	1 575	345	874	679	22
002	Waldulm	425	269	156	78	5,01	436	72	269	159	8
317 057	Kehl, Stadt	11 552	5 107	6 445	5 112	6,18	12 178	3 891	5 113	6 674	372
001	Nord	2 693	630	2 063	1 771	5,94	2 991	1 359	630	2 267	94

1) Ohne Freizeitwohnungen; ohne Wohnungen, für die keine Angaben zum Haushalt/zur Person vorliegen; ohne Wohnungen in Gebäuden mit vollständiger Wohnheimnutzung. – 2) Ohne Haushalte in Freizeitwohneinheiten; ohne Haushalte von Angehörigen ausländischer Streitkräfte. – 3) Ohne Haushalte in Gebäuden mit vollständiger Wohnheimnutzung. – 4) Ohne Dienst-, Werks-, Hausmeister-, Stiftswohnungen, Berufs- oder Geschäftsmietwohnungen; ohne verbilligt, kostenlos oder ermäßigt überlassene Wohnungen; ohne völlig untervermietete Wohnungen; ohne Mietwohnungen ausländischer Streitkräfte.

Noch: **5. Bewohnte Wohnungen und Haushalte in den Gemeindeteilen Baden-Württembergs am 25. Mai 1987 nach Besitzverhältnis und m²-Miete bzw. Wohnverhältnis**

Schl.-Nr.	Gemeinde Gemeindeteil	Bewohnte Wohnun- gen insgesamt ¹⁾	Davon			Haushalte ²⁾		Darunter (Sp. 6)			
			Eigen- tümer- wohnungen	Mietwohnungen		insgesamt	darunter Ein- personen- haushalte	Eigen- tümer ³⁾	Haupt- mieter ³⁾	Unter- mieter ³⁾	
				zusammen	darunter reine Mietwohnungen mit Mietangaben ⁴⁾						
Anzahl					Miete je m ² in DM	Anzahl					
1	2	3	4	5	6	7	8	9	10		
noch: Kehl, Stadt											
002	Mitte	2 193	618	1 575	1 316	6,15	2 260	867	619	1 578	63
003	Süd	1 592	720	872	765	6,86	1 652	439	721	873	45
004	Auenheim	793	494	299	168	5,56	815	169	494	299	22
005	Bodersweier	606	371	235	156	6,55	639	143	371	236	32
006	Goldscheuer	1 477	952	525	393	6,42	1 532	302	952	531	43
007	Hohnhurst	85	63	22	16	6,36	87	16	63	22	2
008	Kork	749	356	393	203	6,13	785	285	358	405	22
009	Leutesheim	469	338	131	82	5,85	485	91	340	132	13
010	Neumühl	476	269	207	161	5,64	494	136	269	207	18
011	Odelshofen	153	111	42	25	6,71	160	27	111	43	6
012	Querbach	130	94	36	27	6,07	139	25	94	36	9
013	Zierolshofen	136	91	45	29	5,70	139	32	91	45	3
317 059	Kippenheim	1 504	923	581	404	6,19	1 532	323	924	585	23
001	Kippenheim	1 149	683	466	327	6,16	1 175	242	684	469	22
002	Schmieheim	355	240	115	77	6,34	357	81	240	116	1
317 065	Lahr/Schwarzwald, Stadt	13 561	5 186	8 375	7 035	6,06	14 089	4 577	5 196	8 457	290
010	Lahr	2 407	514	1 893	1 651	6,19	2 526	1 037	515	1 912	67
020	Nord	1 445	665	780	651	6,07	1 487	523	666	787	34
030	Ost	537	178	359	325	6,67	671	320	180	365	12
040	Süd	2 179	493	1 686	1 550	5,18	2 219	795	493	1 690	36
050	Dinglingen-Ost	2 053	701	1 352	1 144	6,81	2 094	729	702	1 357	35
060	Dinglingen-West	805	231	574	482	6,07	840	197	234	594	12
070	Hugsweier	413	288	125	73	5,93	419	85	289	126	4
080	Kuhbach	538	266	272	197	5,40	549	149	267	276	6
090	Reichenbach	898	502	396	299	6,22	922	221	502	404	16
100	Sulz	1 097	662	435	273	6,04	1 135	246	662	439	34
110	Mietersheim	490	282	208	161	6,13	512	141	282	209	21
120	Kippenheimweiler	319	201	118	87	6,19	327	67	201	120	6
130	Langenwinkel	380	203	177	142	6,61	388	67	203	178	7
317 068	Lauf	1 348	838	510	320	5,96	1 360	261	839	519	2
001	Lauf	1 348	838	510	320	5,96	1 360	261	839	519	2
317 067	Lautenbach	589	365	224	141	5,20	598	102	365	225	8
001	Lautenbach	589	365	224	141	5,20	598	102	365	225	8
317 073	Mahlberg, Stadt	1 197	666	531	390	6,24	1 220	234	666	534	20
001	Mahlberg	806	424	382	290	6,46	825	163	424	385	16
002	Orschweier	391	242	149	100	5,64	395	71	242	149	4
317 075	Meißenheim	1 107	749	358	165	5,06	1 113	215	749	361	3
001	Meißenheim	674	452	222	105	5,20	676	130	452	223	1
002	Kürzell	433	297	136	60	4,81	437	85	297	138	2
317 078	Mühlenbach	421	275	146	94	5,06	424	75	275	149	–
001	Mühlenbach	421	275	146	94	5,06	424	75	275	149	–
317 151	Neuried	2 608	1 731	877	527	5,26	2 648	502	1 735	888	25
001	Altenheim	1 078	707	371	223	5,14	1 097	206	711	373	13
002	Müllen	134	84	50	40	5,68	134	17	84	50	–
003	Dundenheim	376	266	110	62	5,35	377	56	266	110	1
004	Ichenheim	833	542	291	170	5,17	851	192	542	299	10
005	Schutterzell	187	132	55	32	5,97	189	31	132	56	1
317 085	Nordrach	603	330	273	155	5,28	639	177	330	300	9
001	Nordrach	603	330	273	155	5,28	639	177	330	300	9
317 088	Oberharmersbach	714	428	286	198	4,97	719	133	429	286	4
001	Oberharmersbach	714	428	286	198	4,97	719	133	429	286	4

1) Ohne Freizeitwohnungen; ohne Wohnungen, für die keine Angaben zum Haushalt/zur Person vorliegen; ohne Wohnungen in Gebäuden mit vollständiger Wohnheimnutzung. – 2) Ohne Haushalte in Freizeitwohneinheiten; ohne Haushalte von Angehörigen ausländischer Streitkräfte. – 3) Ohne Haushalte in Gebäuden mit vollständiger Wohnheimnutzung. – 4) Ohne Dienst-, Werks-, Hausmeister-, Stiftswohnungen, Berufs- oder Geschäftsmietwohnungen; ohne verbilligt, kostenlos oder ermäßigt überlassene Wohnungen; ohne völlig untervermietete Wohnungen; ohne Mietwohnungen ausländischer Streitkräfte.

Noch: 5. Bewohnte Wohnungen und Haushalte in den Gemeindeteilen Baden-Württembergs am 25. Mai 1987 nach Besitzverhältnis und m²-Miete bzw. Wohnverhältnis

Schl.-Nr.	Gemeinde Gemeindeteil	Bewohnte Wohnun- gen insgesamt ¹⁾	Davon			Haushalte ²⁾		Darunter (Sp. 6)			
			Eigen- tümer- wohnungen	Mietwohnungen		insgesamt	darunter Ein- person- haushalte	Eigen- tümer ³⁾	Haupt- mieter ³⁾	Unter- mieter ³⁾	
				zusammen	darunter reine Mietwohnungen mit Mietangaben ⁴⁾						
		Anzahl				Miete je m ² in DM	Anzahl				
1	2	3	4	5	6	7	8	9	10		
317 089	Oberkirch, Stadt	5 993	3 066	2 927	2 111	5,93	6 109	1 433	3 066	2 956	87
001	Oberkirch	3 460	1 470	1 990	1 541	6,02	3 545	1 023	1 470	2 014	61
002	Ringelbach	97	63	34	15	5,55	97	8	63	34	—
003	Tiergarten	247	152	95	48	5,50	247	36	152	95	—
004	Haslach	208	145	63	31	5,85	210	42	145	63	2
005	Stadelhofen	338	185	153	93	5,73	345	64	185	153	7
006	Zusenhofen	491	305	186	104	5,28	492	73	305	186	1
007	Nußbach	490	305	185	128	5,76	500	89	305	190	5
008	Bottenau	257	166	91	61	6,16	258	43	166	91	1
009	Ödsbach	405	275	130	90	6,10	415	55	275	130	10
317 093	Oberwolfach	802	485	317	205	5,04	808	142	485	320	3
001	Walke	253	173	80	36	4,84	255	29	173	81	1
002	Kirche	549	312	237	169	5,09	553	113	312	239	2
317 096	Offenburg, Stadt	20 911	7 409	13 502	11 216	6,10	21 921	7 314	7 411	13 558	893
110	Mitte	1 337	183	1 154	926	6,25	1 428	633	183	1 161	84
120	Nord	1 990	293	1 697	1 457	5,74	2 117	954	293	1 699	89
130	Nordost	2 224	662	1 562	1 317	6,01	2 342	994	662	1 567	105
140	Südost	3 022	611	2 411	2 202	5,63	3 139	1 307	611	2 415	113
150	Süd	723	153	570	482	5,70	760	229	153	575	32
160	Südwest	1 852	670	1 182	1 093	6,90	1 917	511	670	1 184	63
170	West	1 954	550	1 404	1 214	6,61	2 021	659	550	1 407	49
210	Bohlsbach	809	397	412	336	6,30	922	284	397	414	111
220	Windschlag	653	408	245	173	5,76	671	120	409	246	16
310	Rammersweier	1 014	542	472	340	6,73	1 081	318	543	485	53
320	Zell-Weierbach	1 378	701	677	493	6,49	1 426	384	701	678	47
330	Fessenbach	474	296	178	122	6,91	499	128	296	181	22
410	Elgersweier	889	420	469	358	5,75	912	218	420	470	22
420	Zunsweier	1 040	605	435	267	5,82	1 081	263	605	437	39
510	Bühl	268	157	111	72	6,01	282	63	157	111	14
520	Waltersweier	357	189	168	122	6,30	377	103	189	171	17
530	Weier	462	281	181	129	6,09	469	67	281	183	5
540	Griesheim	465	291	174	113	6,06	477	79	291	174	12
317 097	Ohlsbach	849	489	360	231	6,08	882	219	489	363	30
001	Ohlsbach	849	489	360	231	6,08	882	219	489	363	30
317 098	Oppenau, Stadt	1 668	903	765	564	5,06	1 680	371	903	769	8
001	Oppenau	1 003	450	553	435	5,02	1 013	286	450	557	6
002	Ibach	239	153	86	51	5,09	240	36	153	86	1
003	Lierbach	71	56	15	4	—	71	6	56	15	—
004	Maisach	73	57	16	7	3,87	73	6	57	16	—
005	Ramsbach	282	187	95	67	5,44	283	37	187	95	1
317 100	Ortenberg	1 104	599	505	352	6,28	1 135	317	599	509	27
001	Ortenberg	1 104	599	505	352	6,28	1 135	317	599	509	27
317 102	Ottenhöfen im Schwarzw.	1 090	607	483	281	5,11	1 094	219	607	487	—
001	Ottenhöfen	935	520	415	235	5,10	938	196	520	418	—
002	Furschenbach	155	87	68	46	5,14	156	23	87	69	—
317 110	Renchen, Stadt	2 189	1 277	912	632	5,66	2 263	514	1 279	925	59
001	West	775	377	398	309	5,89	792	206	377	400	15
002	Ost	590	328	262	180	5,59	627	160	330	271	26
003	Ulm	594	418	176	96	5,31	608	116	418	177	13
004	Erlach	230	154	76	47	5,29	236	32	154	77	5
317 153	Rheinau, Stadt	3 460	2 237	1 223	781	5,38	3 516	667	2 240	1 223	53
001	Freistett	1 211	729	482	324	5,47	1 226	255	732	482	12
003	Rheinbischofsheim	610	378	232	172	5,14	618	126	378	232	8
005	Diersheim	330	228	102	55	5,44	339	64	228	102	9

1) Ohne Freizeitwohnungen; ohne Wohnungen, für die keine Angaben zum Haushalt/zur Person vorliegen; ohne Wohnungen in Gebäuden mit vollständiger Wohnheimnutzung. — 2) Ohne Haushalte in Freizeitwohneinheiten; ohne Haushalte von Angehörigen ausländischer Streitkräfte. — 3) Ohne Haushalte in Gebäuden mit vollständiger Wohnheimnutzung. — 4) Ohne Dienst-, Werks-, Hausmeister-, Stiftswohnungen, Berufs- oder Geschäftsmietwohnungen; ohne verbilligt, kostenlos oder ermäßigt überlassene Wohnungen; ohne völlig untervermietete Wohnungen; ohne Mietwohnungen ausländischer Streitkräfte.

Noch: **5. Bewohnte Wohnungen und Haushalte in den Gemeindeteilen Baden-Württembergs am 25. Mai 1987 nach Besitzverhältnis und m²-Miete bzw. Wohnverhältnis**

Schl.-Nr.	Gemeinde Gemeindeteil	Bewohnte Wohnun- gen insgesamt ¹⁾	Davon			Haushalte ²⁾		Darunter (Sp. 6)			
			Eigen- tümer- wohnungen	Mietwohnungen		insgesamt	darunter Ein- personen- haushalte	Eigen- tümer ³⁾	Haupt- mieter ³⁾	Unter- mieter ³⁾	
				zusammen	darunter reine Mietwohnungen mit Mietangaben ⁴⁾						
											Anzahl
1	2	3	4	5	6	7	8	9	10		
noch: Rheinau, Stadt											
007 Linx		322	214	108	76	5,18	328	69	214	108	6
009 Helmlingen		281	210	71	26	5,09	287	36	210	71	6
011 Memprechtshofen		267	173	94	51	5,12	275	54	173	94	8
013 Honau		224	146	78	45	5,91	228	40	146	78	4
015 Holzhausen		148	110	38	23	6,09	148	14	110	38	—
017 Hausgereut		67	49	18	9	5,73	67	9	49	18	—
317 113 Ringsheim		709	442	267	167	5,54	715	142	442	270	3
001 Ringsheim		709	442	267	167	5,54	715	142	442	270	3
317 114 Rust		920	554	366	203	5,35	928	186	554	368	6
001 Rust		920	554	366	203	5,35	928	186	554	368	6
317 116 Sasbach		1 621	893	728	568	6,06	1 676	402	893	733	50
001 Sasbach		1 060	586	474	380	6,02	1 096	267	586	477	33
002 Obersasbach		561	307	254	188	6,16	580	135	307	256	17
317 118 Sasbachwalden		1 079	689	390	233	6,76	1 105	344	693	394	18
001 Sasbachwalden		1 079	689	390	233	6,76	1 105	344	693	394	18
317 121 Schuttertal		943	615	328	141	4,81	951	167	615	335	1
001 Dörlinbach		290	180	110	40	4,81	293	56	180	112	1
002 Schuttertal		323	216	107	51	5,02	324	48	216	108	—
003 Schweighausen		330	219	111	50	4,56	334	63	219	115	—
317 122 Schutterwald		2 162	1 362	800	535	6,23	2 225	418	1 362	808	55
001 Schutterwald		1 652	1 020	632	435	6,25	1 697	343	1 020	640	37
002 Langhurst		281	194	87	51	6,39	292	39	194	87	11
003 Höfen		229	148	81	49	5,77	236	36	148	81	7
317 150 Schwanaue		1 890	1 281	609	347	5,32	1 981	499	1 284	613	84
001 Ottenheim		749	526	223	119	5,12	761	159	527	226	8
002 Allmannsweiler		382	251	131	82	5,46	394	81	252	135	7
003 Nonnenweiler		579	379	200	116	5,67	642	215	379	196	67
004 Wittenweiler		180	125	55	30	4,50	184	44	126	56	2
317 126 Seebach		444	282	162	94	5,09	446	70	283	163	—
001 Seebach		444	282	162	94	5,09	446	70	283	163	—
317 127 Seelbach		1 684	978	706	518	5,96	1 740	431	978	710	52
001 Seelbach		1 483	833	650	485	6,01	1 537	397	833	654	50
002 Schönberg		53	40	13	7	5,20	55	6	40	13	2
003 Wittelbach		148	105	43	26	5,22	148	28	105	43	—
317 129 Steinach		1 131	708	423	275	4,99	1 153	197	712	423	18
001 Steinach		798	483	315	214	4,88	811	143	486	315	10
002 Welschensteinach		333	225	108	61	5,46	342	54	226	108	8
317 141 Willstätt		2 644	1 627	1 017	703	6,04	2 718	594	1 627	1 026	65
001 Willstätt		869	471	398	260	6,21	895	206	471	402	22
002 Sand		482	291	191	149	6,06	488	101	291	191	6
003 Hesselhurst		244	169	75	42	5,97	259	56	169	77	13
004 Eckartsweiler		402	266	136	111	6,12	420	98	266	137	17
005 Legelshurst		647	430	217	141	5,66	656	133	430	219	7
317 145 Wolfach, Stadt		2 288	1 116	1 172	903	5,58	2 347	688	1 117	1 180	50
001 Wolfach		1 606	701	905	736	5,56	1 644	549	701	910	33
002 Kinzigtal		300	181	119	57	5,19	306	62	181	120	5
003 Kirnbach		382	234	148	110	5,90	397	77	235	150	12
317 146 Zell am Harmersbach, St.		2 349	1 148	1 201	910	5,54	2 389	652	1 148	1 210	25
001 Zell am Harmersbach		1 277	538	739	578	5,56	1 297	406	538	744	9

1) Ohne Freizeitwohnungen; ohne Wohnungen, für die keine Angaben zum Haushalt/zur Person vorliegen; ohne Wohnungen in Gebäuden mit vollständiger Wohnheimnutzung. — 2) Ohne Haushalte in Freizeitwohneinheiten; ohne Haushalte von Angehörigen ausländischer Streitkräfte. — 3) Ohne Haushalte in Gebäuden mit vollständiger Wohnheimnutzung. — 4) Ohne Dienst-, Werks-, Hausmeister-, Stiftswohnungen, Berufs- oder Geschäftsmietwohnungen; ohne verbilligt, kostenlos oder ermäßigt überlassene Wohnungen; ohne völlig untervermietete Wohnungen; ohne Mietwohnungen ausländischer Streitkräfte.

Noch: 5. **Bewohnte Wohnungen und Haushalte in den Gemeindeteilen Baden-Württembergs am 25. Mai 1987 nach Besitzverhältnis und m²-Miete bzw. Wohnverhältnis**

Schl.-Nr.	Gemeinde Gemeindeteil	Bewohnte Wohnun- gen insgesamt ¹⁾	Davon		Haushalte ²⁾		Darunter (Sp. 6)			
			Eigen- tümer- wohnungen	Mietwohnungen		insgesamt	darunter Ein- personen- haushalte	Eigen- tümer ³⁾	Haupt- mieter ³⁾	Unter- mieter ³⁾
				zusammen	darunter reine Mietwohnungen mit Mietangaben ⁴⁾					
		Anzahl				Miete je m ² in DM	Anzahl			
1	2	3	4	5	6	7	8	9	10	

noch: Zell am Harmersbach, St.

002 Unterharmersbach	823	461	362	273	5,65	839	194	461	364	14
003 Unterentersbach	209	122	87	54	5,00	213	44	122	89	2
004 Oberentersbach	40	27	13	5	—	40	8	27	13	—
Ortenaukreis	131 988	65 751	66 237	49 630	5,89	136 255	36 340	65 814	66 937	3 236
Region Südlicher Oberrhein	338 545	141 766	196 779	152 383	6,94	368 690	128 186	141 917	200 556	22 833

Region Schwarzwald-Baar-Heuberg

Landkreise

325 Rottweil

325 001 Aichhalden	1 401	887	514	332	4,86	1 417	317	887	517	13
010 Aichhalden	920	550	370	251	4,93	930	225	550	371	9
020 Röttenberg	481	337	144	81	4,65	487	92	337	146	4
325 009 Böisingen	879	615	264	152	5,21	893	163	615	264	14
010 Herrenzimmern	429	278	151	93	5,36	436	82	278	151	7
020 Böisingen	450	337	113	59	5,00	457	81	337	113	7
325 072 Deißlingen	1 870	1 229	641	449	5,35	1 921	423	1 229	649	43
010 Deißlingen	1 286	841	445	320	5,22	1 326	307	841	453	32
020 Lauffen	584	388	196	129	5,69	595	116	388	196	11
325 011 Dietingen	1 181	895	286	185	5,32	1 194	235	896	293	5
001 Dietingen	474	334	140	93	5,57	482	111	334	145	3
002 Irslingen	264	209	55	26	5,50	265	48	209	55	1
003 Böhringen	280	213	67	47	4,82	284	43	214	69	1
004 Rotenzimmern	106	87	19	16	5,11	106	24	87	19	—
005 Gößlingen	57	52	5	3	—	57	9	52	5	—
325 012 Dornhan, Stadt	1 957	1 341	616	389	5,04	1 983	440	1 342	616	25
010 Dornhan	796	510	286	213	5,09	808	197	511	286	11
020 Fürnsal	138	99	39	25	5,69	142	33	99	39	4
030 Leinstetten	212	136	76	32	5,01	213	41	136	76	1
040 Bettenhausen	76	50	26	15	3,77	76	17	50	26	—
050 Marschalkenzimmern	351	256	95	49	4,93	355	83	256	95	4
060 Weiden	276	199	77	47	4,98	279	49	199	77	3
070 Busenweiler	73	63	10	6	5,04	75	17	63	10	2
080 Gundelshausen	35	28	7	2	—	35	3	28	7	—
325 014 Dunningen	1 636	1 146	490	314	4,95	1 664	313	1 146	493	25
001 Dunningen	911	621	290	200	4,75	928	175	621	290	17
002 Lackendorf	173	122	51	34	4,95	178	39	122	51	5
003 Seedorf	552	403	149	80	5,46	558	99	403	152	3
325 015 Epfendorf	1 147	765	382	272	5,04	1 200	288	766	386	48
010 Epfendorf	634	377	257	186	5,09	656	175	377	258	21
020 Talhausen	63	42	21	14	4,77	68	16	43	23	2
030 Harthausen	170	124	46	32	4,47	184	42	124	46	14
040 Trichtingen	280	222	58	40	5,37	292	55	222	59	11
325 071 Eschbronn	677	492	185	126	4,46	687	131	492	188	7
001 Locherhof	301	207	94	59	4,33	307	56	207	96	4
002 Mariazell	376	285	91	67	4,57	380	75	285	92	3
325 070 Fluorn-Winzeln	1 007	692	315	176	4,64	1 049	230	692	324	33
001 Winzeln	498	346	152	79	4,43	517	107	346	153	18

1) Ohne Freizeitwohnungen; ohne Wohnungen, für die keine Angaben zum Haushalt/zur Person vorliegen; ohne Wohnungen in Gebäuden mit vollständiger Wohnheimnutzung. — 2) Ohne Haushalte in Freizeitwohneinheiten; ohne Haushalte von Angehörigen ausländischer Streitkräfte. — 3) Ohne Haushalte in Gebäuden mit vollständiger Wohnheimnutzung. — 4) Ohne Dienst-, Werks-, Hausmeister-, Stiftswohnungen, Berufs- oder Geschäftsmietwohnungen; ohne verbilligt, kostenlos oder ermäßigt überlassene Wohnungen; ohne völlig untervermietete Wohnungen; ohne Mietwohnungen ausländischer Streitkräfte.

Noch: **5. Bewohnte Wohnungen und Haushalte in den Gemeindeteilen Baden-Württembergs am 25. Mai 1987 nach Besitzverhältnis und m²-Miete bzw. Wohnverhältnis**

Schl.-Nr.	Gemeinde Gemeindeteil	Bewohnte Wohnun- gen insgesamt ¹⁾	Davon				Haushalte ²⁾		Darunter (Sp. 6)		
			Eigen- tümer- wohnungen	Mietwohnungen		insgesamt	darunter Ein- personen- haushalte	Eigen- tümer ³⁾	Haupt- mieter ³⁾	Unter- mieter ³⁾	
				zusammen	darunter reine Mietwohnungen mit Mietangaben ⁴⁾						
											Anzahl
1	2	3	4	5	6	7	8	9	10		
noch: Fluorn-Winzeln											
002	Fluorn	509	346	163	97	4,82	532	123	346	171	15
325 024	Hardt	749	480	269	168	4,94	767	135	480	273	14
001	Hardt	749	480	269	168	4,94	767	135	480	273	14
325 036	Lauterbach	1 268	688	580	383	4,38	1 288	347	688	582	18
001	Lauterbach	1 268	688	580	383	4,38	1 288	347	688	582	18
325 045	Oberndorf am Neckar,St.	5 482	3 060	2 422	1 923	5,30	5 706	1 653	3 064	2 439	181
010	Oberndorf am Neckar	3 004	1 400	1 604	1 360	5,34	3 171	1 063	1 403	1 616	130
020	Aistaig	670	397	273	205	5,58	687	195	397	274	16
030	Altobberndorf	320	211	109	82	5,05	330	74	211	111	8
040	Beffendorf	302	230	72	44	5,21	312	55	231	72	9
050	Bochingen	519	341	178	121	5,04	527	115	341	179	7
060	Boll	270	197	73	40	4,92	274	65	197	73	4
070	Hochmössingen	397	284	113	71	4,76	405	86	284	114	7
325 049	Rottweil, Stadt	8 906	4 199	4 707	3 869	5,97	9 470	3 175	4 203	4 878	366
010	Rottweil	6 823	2 710	4 113	3 435	6,00	7 318	2 712	2 712	4 269	314
020	Bühligen	334	213	121	93	6,34	350	79	214	124	12
030	Feckenhausen	98	82	16	10	4,25	102	23	83	17	2
040	Göllsdorf	654	480	174	120	5,84	676	147	480	174	22
050	Hausen	306	202	104	85	5,71	321	69	202	108	11
060	Neufra	366	274	92	70	5,91	372	80	274	94	4
070	Neukirch	170	118	52	38	5,30	175	41	118	57	—
080	Zepfenhan	155	120	35	18	3,84	156	24	120	35	1
325 050	Schenkenzell	698	419	279	176	4,83	707	164	419	285	3
010	Schenkenzell	568	324	244	162	4,97	577	147	324	250	3
020	Kaltbrunn	130	95	35	14	3,32	130	17	95	35	—
325 051	Schiltach, Stadt	1 501	747	754	505	4,99	1 535	441	748	762	25
001	Schiltach	1 198	584	614	418	5,07	1 223	381	584	618	21
002	Lehengericht	303	163	140	87	4,62	312	60	164	144	4
325 053	Schramberg, Stadt	7 389	3 252	4 137	3 438	5,11	7 567	2 428	3 253	4 160	98
010	Schramberg	3 856	1 343	2 513	2 124	4,76	3 991	1 506	1 344	2 526	65
020	Sulgen	2 782	1 426	1 356	1 123	5,70	2 817	765	1 426	1 366	25
030	Schönbronn	42	33	9	5	—	42	10	33	9	—
040	Heiligenbronn	138	77	61	47	5,50	139	27	77	61	1
050	Waldmössingen	571	373	198	139	5,36	578	120	373	198	7
325 057	Sulz am Neckar, Stadt	3 844	2 481	1 363	1 022	4,98	3 973	1 000	2 483	1 370	120
010	Sulz am Neckar	1 483	716	767	640	5,11	1 543	466	716	768	59
020	Bergfelden	447	343	104	64	5,03	465	100	344	105	16
030	Dürrenmettstetten	144	122	22	9	3,41	144	16	122	22	—
040	Fischingen	250	200	50	38	5,17	260	46	200	51	9
050	Glatt	236	166	70	44	4,14	250	75	166	70	14
060	Holzhausen	270	194	76	57	4,77	278	61	195	77	6
070	Hopfau	226	169	57	28	4,27	229	53	169	59	1
080	Mühlheim	310	224	86	67	5,08	318	73	224	86	8
090	Renfrizhausen	211	156	55	30	5,61	217	55	156	55	6
100	Sigmarswangen	267	191	76	45	4,42	269	55	191	77	1
325 058	Tennenbronn	1 260	727	533	347	5,17	1 271	286	727	534	10
001	Tennenbronn	1 260	727	533	347	5,17	1 271	286	727	534	10
325 060	Villingendorf	923	529	394	294	5,38	948	210	529	395	24
010	Villingendorf	923	529	394	294	5,38	948	210	529	395	24
325 061	Vöhringen	1 210	833	377	271	5,08	1 229	282	836	383	10
010	Vöhringen	903	596	307	229	5,08	922	219	599	313	10

1) Ohne Freizeitwohnungen; ohne Wohnungen, für die keine Angaben zum Haushalt/zur Person vorliegen; ohne Wohnungen in Gebäuden mit vollständiger Wohnheimnutzung. — 2) Ohne Haushalte in Freizeitwohneinheiten; ohne Haushalte von Angehörigen ausländischer Streitkräfte. — 3) Ohne Haushalte in Gebäuden mit vollständiger Wohnheimnutzung. — 4) Ohne Dienst-, Werks-, Hausmeister-, Stiftswohnungen, Berufs- oder Geschäftsmietwohnungen; ohne verbilligt, kostenlos oder ermäßigt überlassene Wohnungen; ohne völlig untervermietete Wohnungen; ohne Mietwohnungen ausländischer Streitkräfte.

Noch: 5. **Bewohnte Wohnungen und Haushalte in den Gemeindeteilen Baden-Württembergs am 25. Mai 1987 nach Besitzverhältnis und m²-Miete bzw. Wohnverhältnis**

Schl.-Nr.	Gemeinde Gemeindeteil	Bewohnte Wohnun- gen insgesamt ¹⁾	Davon				Haushalte ²⁾		Darunter (Sp. 6)		
			Eigen- tümer- wohnungen	Mietwohnungen		insgesamt	darunter Ein- person- haushalte	Eigen- tümer ³⁾	Haupt- mieter ³⁾	Unter- mieter ³⁾	
				zusammen	darunter reine Mietwohnungen mit Mietangaben ⁴⁾						
			Anzahl				Miete je m ² in DM	Anzahl			
1	2	3	4	5	6	7	8	9	10		
noch: Vöhringen											
020	Wittershausen	307	237	70	42	5,10	307	63	237	70	–
325 064	Wellendingen	868	656	212	153	5,29	893	207	656	218	19
010	Wellendingen	583	419	164	122	5,24	604	139	419	168	17
020	Wilflingen	285	237	48	31	5,44	289	68	237	50	2
325 069	Zimmern ob Rottweil	1 694	1 078	616	466	5,57	1 774	415	1 079	623	72
001	Zimmern ob Rottweil	1 066	646	420	327	5,65	1 122	268	647	425	50
002	Horgen	247	167	80	55	5,88	253	59	167	80	6
003	Flözingen	197	139	58	41	4,90	207	45	139	58	10
004	Stetten ob Rottweil	184	126	58	43	5,40	192	43	126	60	6
	Rottweil	47 547	27 211	20 336	15 410	5,32	49 136	13 283	27 230	20 632	1 173
326	Schwarzwald-Baar-Kreis										
326 003	Bad Dürkheim, Stadt	4 420	2 162	2 258	1 569	7,01	4 580	1 627	2 164	2 271	130
001	Bad Dürkheim	3 123	1 267	1 856	1 322	7,31	3 243	1 348	1 268	1 869	91
003	Hochemmingen	298	184	114	77	6,48	308	60	184	114	10
004	Ober-Unterbaldingen	378	279	99	50	4,87	392	81	279	99	14
005	Sunthausen	254	172	82	58	5,85	260	52	172	82	6
006	Biesingen	118	81	37	21	5,70	123	20	81	37	5
007	Öfingen	249	179	70	41	5,23	254	66	180	70	4
326 005	Blumberg, Stadt	3 553	1 849	1 704	1 421	5,71	3 695	879	1 850	1 708	137
001	Mitte	210	99	111	94	5,23	222	56	99	111	12
002	West	426	177	249	223	5,11	448	140	177	250	21
003	Nord	290	50	240	233	7,07	292	79	50	240	2
004	Nordost	568	146	422	397	6,51	598	167	146	422	30
005	Süd	286	219	67	55	5,27	303	56	219	68	16
006	Ost	318	186	132	117	4,98	338	107	186	133	19
007	Zollhaus	129	64	65	34	5,00	136	30	64	66	6
008	Randen	35	25	10	4	–	36	4	25	10	1
009	Achdorf-Untertal	92	65	27	17	6,10	94	16	65	27	2
010	Achdorf-Obertal	47	38	9	–	–	47	6	38	9	–
012	Epfenhofen	106	56	50	31	3,78	107	24	56	50	1
013	Fützen	233	164	69	53	4,42	240	44	165	69	6
014	Hondingen	149	98	51	27	5,16	151	27	98	51	2
015	Kommigen	80	55	25	11	4,59	82	10	55	25	2
016	Nordhalden	65	38	27	15	4,75	66	11	38	27	1
017	Riedböhringen	264	189	75	54	4,75	267	49	189	75	3
018	Riedöschingen	255	180	75	56	4,00	268	53	180	75	13
326 006	Bräunlingen, Stadt	1 792	1 027	765	525	5,74	1 834	355	1 028	767	39
001	Bräunlingen	1 333	718	615	447	5,83	1 365	293	719	616	30
002	Döggingen	290	185	105	53	5,26	295	36	185	106	4
003	Bruggen	29	18	11	4	–	30	4	18	11	1
004	Waldhausen	47	36	11	8	5,57	49	7	36	11	2
005	Unterbränd	78	56	22	13	4,81	79	13	56	22	1
006	Mistelbrunn	15	14	1	–	–	16	2	14	1	1
326 075	Brigachtal	1 705	914	791	658	5,89	1 733	357	915	792	26
001	Klengen	797	426	371	303	5,87	808	148	427	371	10
002	Kirchdorf	593	304	289	244	6,03	607	143	304	289	14
003	Überauchen	315	184	131	111	5,71	318	66	184	132	2
326 010	Dauchingen	1 112	685	427	335	6,04	1 137	257	686	428	23
001	Dauchingen	1 112	685	427	335	6,04	1 137	257	686	428	23
326 012	Donaueschingen, Stadt	7 132	3 180	3 952	3 182	5,90	7 433	2 150	3 181	3 984	172
010	Donaueschingen	5 305	1 975	3 330	2 779	6,00	5 556	1 762	1 976	3 356	132
020	Aasen	341	236	105	59	5,54	352	90	236	110	6

1) Ohne Freizeitwohnungen; ohne Wohnungen, für die keine Angaben zum Haushalt/zur Person vorliegen; ohne Wohnungen in Gebäuden mit vollständiger Wohnheimnutzung. – 2) Ohne Haushalte in Freizeitwohneinheiten; ohne Haushalte von Angehörigen ausländischer Streitkräfte. – 3) Ohne Haushalte in Gebäuden mit vollständiger Wohnheimnutzung. – 4) Ohne Dienst-, Werks-, Hausmeister-, Stiftswohnungen, Berufs- oder Geschäftsmietwohnungen; ohne verbilligt, kostenlos oder ermäßigt überlassene Wohnungen; ohne völlig untervermietete Wohnungen; ohne Mietwohnungen ausländischer Streitkräfte.

Noch: 5. **Bewohnte Wohnungen und Haushalte in den Gemeindeteilen Baden-Württembergs am 25. Mai 1987 nach Besitzverhältnis und m²-Miete bzw. Wohnverhältnis**

Schl.-Nr.	Gemeinde Gemeindeteil	Bewohnte Wohnun- gen insgesamt ¹⁾	Davon				Haushalte ²⁾		Darunter (Sp. 6)		
			Eigen- tümer- wohnungen	Mietwohnungen		insgesamt	darunter Ein- personen- haushalte	Eigen- tümer ³⁾	Haupt- mieter ³⁾	Unter- mieter ³⁾	
				zusammen	darunter reine Mietwohnungen mit Mietangaben ⁴⁾						
											Anzahl
1	2	3	4	5	6	7	8	9	10		
noch : Donaueschingen, Stadt											
030	Grünigen	250	157	93	74	5,51	259	56	157	93	9
040	Heidenhofen	79	50	29	27	5,24	80	14	50	29	1
050	Hubertshofen	96	69	27	13	4,91	98	14	69	27	2
060	Pföhren	394	270	124	84	5,48	407	69	270	124	9
070	Wolterdingen	458	280	178	108	5,08	467	94	280	178	9
080	Neudingen	209	143	66	38	4,49	214	51	143	67	4
326 017	Furtwangen i.Schw., St.	3 991	1 486	2 505	1 993	6,26	4 661	1 962	1 489	2 662	510
001	Furtwangen	3 160	1 039	2 121	1 732	6,34	3 757	1 710	1 041	2 262	454
004	Neukirch	289	176	113	57	6,13	310	76	176	114	20
005	Rohrbach	131	81	50	34	4,79	155	45	81	58	16
006	Schönenbach	373	164	209	167	5,98	398	122	164	216	18
010	Linach	38	26	12	3	–	41	9	27	12	2
326 020	Gütenbach	528	216	312	236	4,89	542	120	216	316	10
001	Gütenbach	528	216	312	236	4,89	542	120	216	316	10
326 027	Hüfingen, Stadt	2 127	1 176	951	743	5,91	2 227	507	1 177	974	76
001	Hüfingen	1 526	738	788	641	6,03	1 607	400	738	807	62
002	Sumpfhöfen	67	49	18	7	5,62	67	10	49	18	–
003	Fürstenberg	121	86	35	27	4,68	129	25	86	37	6
004	Behla	97	63	34	27	5,71	101	16	64	35	2
005	Hausen vor Wald	124	86	38	25	5,38	127	29	86	38	3
006	Mundelfingen	192	154	38	16	5,04	196	27	154	39	3
326 031	Königsfeld i.Schwarzw.	1 980	1 049	931	654	6,11	2 206	752	1 050	976	180
010	Königsfeld i. Schwarzw.	738	242	496	356	6,39	928	511	243	540	145
020	Weiler	184	127	57	38	5,14	188	34	127	57	4
030	Burgberg	194	137	57	37	6,06	200	37	137	57	6
040	Erdmannsweiler	220	146	74	56	5,85	226	40	146	74	6
050	Buchenberg	316	187	129	82	6,19	325	72	187	129	9
060	Neuhausen	328	210	118	85	5,73	339	58	210	119	10
326 037	Mönchweiler	1 173	606	567	431	5,98	1 197	285	606	579	12
010	Mönchweiler	1 173	606	567	431	5,98	1 197	285	606	579	12
326 041	Niedererschach	1 591	994	597	452	5,80	1 694	402	995	601	98
010	Niedererschach	851	505	346	274	5,72	920	243	505	349	66
020	Schabenhäusen	159	117	42	30	6,08	169	36	117	42	10
030	Kappel	271	171	100	77	5,95	276	46	171	100	5
040	Fischbach	310	201	109	71	5,85	329	77	202	110	17
326 054	Schönwald i.Schwarzw.	833	477	356	239	6,40	852	206	477	362	13
001	Schönwald i. Schwarzw.	833	477	356	239	6,40	852	206	477	362	13
326 055	Schonach im Schwarzw.	1 691	713	978	716	5,48	1 702	422	713	983	6
001	Schonach i. Schwarzw.	1 623	686	937	692	5,52	1 630	405	686	940	4
002	Rohrhardsberg	30	15	15	3	–	31	4	15	16	–
003	Schonachbach	38	12	26	21	4,34	41	13	12	27	2
326 052	St. Georgen i. Schw., St.	5 475	2 307	3 168	2 591	5,37	5 681	1 635	2 312	3 253	116
001	Sankt Georgen 1	2 839	989	1 850	1 507	5,02	2 979	1 032	991	1 930	58
002	Sankt Georgen 2	1 528	649	879	772	5,85	1 559	359	649	881	29
003	Brigach	194	117	77	59	5,79	202	34	117	79	6
004	Sommerau	62	31	31	17	4,42	67	19	31	31	5
005	Brigach-Stockwald	7	–	–	–	–	7	–	–	–	–
006	Langenschiltach	198	132	66	40	5,18	199	37	132	66	1
007	Oberkornach	63	46	17	5	–	64	9	46	17	1
008	Stockburg	36	–	–	–	–	39	–	–	–	–
009	Peterzell	548	311	237	191	5,86	565	137	314	237	14
326 060	Triberg i. Schwarzw., St.	2 272	889	1 383	1 067	5,42	2 387	763	893	1 415	79
001	Triberg	1 768	575	1 193	970	5,51	1 832	598	576	1 222	34

1) Ohne Freizeitwohnungen; ohne Wohnungen, für die keine Angaben zum Haushalt/zur Person vorliegen; ohne Wohnungen in Gebäuden mit vollständiger Wohnheimnutzung. – 2) Ohne Haushalte in Freizeitwohneinheiten; ohne Haushalte von Angehörigen ausländischer Streitkräfte. – 3) Ohne Haushalte in Gebäuden mit vollständiger Wohnheimnutzung. – 4) Ohne Dienst-, Werks-, Hausmeister-, Stiftswohnungen, Berufs- oder Geschäftsmietwohnungen; ohne verbilligt, kostenlos oder ermäßigt überlassene Wohnungen; ohne völlig untervermietete Wohnungen; ohne Mietwohnungen ausländischer Streitkräfte.

Noch: **5. Bewohnte Wohnungen und Haushalte in den Gemeindeteilen Baden-Württembergs am 25. Mai 1987 nach Besitzverhältnis und m²-Miete bzw. Wohnverhältnis**

Schl.-Nr.	Gemeinde Gemeindeteil	Bewohnte Wohnun- gen insgesamt ¹⁾	Davon			Haushalte ²⁾		Darunter (Sp. 6)			
			Eigen- tümer- wohnungen	Mietwohnungen		insgesamt	darunter Ein- personen- haushalte	Eigen- tümer ³⁾	Haupt- mieter ³⁾	Unter- mieter ³⁾	
				zusammen	darunter reine Mietwohnungen mit Mietangaben ⁴⁾						
		Anzahl				Miete je m ² in DM	Anzahl				
1	2	3	4	5	6	7	8	9	10		
noch: Triberg i. Schwarzw., St.											
002	Nußbach	333	204	129	67	4,42	350	95	205	132	13
003	Gremmelsbach	171	110	61	30	4,80	205	70	112	61	32
326 061	Tuningen	804	573	231	185	5,04	834	195	574	232	28
001	Tuningen	804	573	231	185	5,04	834	195	574	232	28
326 065	Unterkirnach	742	398	344	253	6,03	777	175	398	349	30
001	Unterkirnach	742	398	344	253	6,03	777	175	398	349	30
326 074	Villingen-Schwenn.,St.	32 109	12 413	19 696	16 973	6,06	33 434	11 083	12 416	19 834	858
010	Villingen	15 066	4 686	10 380	8 991	6,26	15 767	5 436	4 686	10 452	400
020	Schwenningen	13 253	5 397	7 856	6 842	5,81	13 787	4 759	5 398	7 909	383
030	Mühlhausen	279	200	79	59	5,70	293	83	201	80	12
035	Weigheim	409	267	142	116	5,32	414	92	267	143	4
040	Marbach	807	457	350	283	6,34	830	240	458	350	22
045	Weilersbach	368	255	113	82	5,47	376	60	255	114	7
050	Rietheim	305	171	134	116	5,80	313	73	171	134	8
060	Tannheim	383	267	116	81	5,68	386	56	267	117	2
070	Herzogenweiler	64	27	37	27	6,09	65	11	27	38	—
080	Pfaffenweiler	693	416	277	207	6,06	709	163	416	282	11
090	Obereschach	482	270	212	169	6,18	494	110	270	215	9
326 068	Vöhrenbach, Stadt	1 426	703	723	532	5,09	1 479	392	704	742	33
001	Vöhrenbach	1 051	486	565	431	5,17	1 100	309	487	583	30
002	Hammereisenb.-Bregenb.	171	93	78	63	5,20	174	39	93	79	2
003	Urach	124	74	50	22	4,06	125	29	74	50	1
004	Langenbach	80	50	30	16	4,39	80	15	50	30	—
Schwarzwald-Baar-Kreis		76 456	33 817	42 639	34 755	5,96	80 085	24 524	33 844	43 228	2 576
327	Tuttlingen										
327 002	Aldingen	2 040	1 282	758	573	5,45	2 095	471	1 282	763	50
010	Aldingen	1 670	985	685	531	5,45	1 719	397	985	689	45
020	Aixheim	370	297	73	42	5,40	376	74	297	74	5
327 004	Bärenthal	154	129	25	11	3,95	156	41	129	25	2
010	Bärenthal	154	129	25	11	3,95	156	41	129	25	2
327 005	Balgheim	244	185	59	43	4,68	254	50	185	59	—
020	Balgheim	244	185	59	43	4,68	254	50	185	59	—
327 006	Böttingen	396	337	59	29	4,15	399	73	337	60	2
010	Böttingen	396	337	59	29	4,15	399	73	337	60	2
327 007	Bubsheim	211	164	47	8	4,22	218	45	164	47	7
010	Bubsheim	211	164	47	8	4,22	218	45	164	47	7
327 008	Buchheim	189	152	37	22	3,65	190	27	152	37	1
001	Buchheim	189	152	37	22	3,65	190	27	152	37	1
327 009	Deilingen	499	409	90	43	4,94	504	109	409	92	3
020	Deilingen	499	409	90	43	4,94	504	109	409	92	3
327 010	Denkingen	663	481	182	126	5,50	673	131	482	185	6
010	Denkingen	663	481	182	126	5,50	673	131	482	185	6
327 011	Dürbheim	459	316	143	108	5,27	464	106	316	144	4
010	Dürbheim	459	316	143	108	5,27	464	106	316	144	4
327 012	Durchhausen	265	190	75	49	4,66	270	58	190	75	5
010	Durchhausen	265	190	75	49	4,66	270	58	190	75	5

1) Ohne Freizeitwohnungen; ohne Wohnungen, für die keine Angaben zum Haushalt/zur Person vorliegen; ohne Wohnungen in Gebäuden mit vollständiger Wohnheimnutzung. — 2) Ohne Haushalte in Freizeitwohneinheiten; ohne Haushalte von Angehörigen ausländischer Streitkräfte. — 3) Ohne Haushalte in Gebäuden mit vollständiger Wohnheimnutzung. — 4) Ohne Dienst-, Werks-, Hausmeister-, Stiftswohnungen, Berufs- oder Geschäftsmietwohnungen; ohne verbilligt, kostenlos oder ermäßigt überlassene Wohnungen; ohne völlig untervermietete Wohnungen; ohne Mietwohnungen ausländischer Streitkräfte.

Noch: 5. **Bewohnte Wohnungen und Haushalte in den Gemeindeteilen Baden-Württembergs am 25. Mai 1987 nach Besitzverhältnis und m²-Miete bzw. Wohnverhältnis**

Schl.-Nr.	Gemeinde Gemeindeteil	Bewohnte Wohnun- gen insgesamt ¹⁾	Davon			Haushalte ²⁾		Darunter (Sp. 6)			
			Eigen- tümer- wohnungen	Mietwohnungen		insgesamt	darunter Ein- person- haushalte	Eigen- tümer ³⁾	Haupt- mieter ³⁾	Unter- mieter ³⁾	
				zusammen	darunter reine Mietwohnungen mit Mietangaben ⁴⁾						
											Anzahl
1	2	3	4	5	6	7	8	9	10		
327 013	Egesheim	155	117	38	20	4,17	156	35	117	38	
030	Egesheim	155	117	38	20	4,17	156	35	117	38	1
327 057	Emmingen-Liptingen	1 155	761	394	273	5,34	1 177	222	763	396	18
010	Emmingen	725	459	266	202	5,46	743	145	460	267	16
020	Liptingen	430	302	128	71	5,03	434	77	303	129	2
327 016	Fridingen a.d. Donau,St.	1 068	726	342	244	4,82	1 098	199	726	344	28
010	Fridingen a. d. Donau	1 068	726	342	244	4,82	1 098	199	726	344	28
327 017	Frittlingen	589	412	177	114	5,34	622	132	412	182	24
010	Frittlingen	589	412	177	114	5,34	622	132	412	182	24
327 018	Geisingen, Stadt	1 639	1 028	611	420	4,75	1 666	351	1 029	618	19
010	Geisingen	743	387	356	272	4,77	757	179	388	361	8
020	Gutmadingen	218	152	66	35	4,26	220	45	152	67	1
030	Kirchen-Hausen	248	172	76	59	4,79	256	50	172	76	8
040	Aulfingen	172	133	39	19	5,05	173	23	133	39	1
050	Leipferdingen	258	184	74	35	4,85	260	54	184	75	1
327 019	Gosheim	1 101	685	416	293	5,26	1 111	203	686	419	6
040	Gosheim	1 101	685	416	293	5,26	1 111	203	686	419	6
327 020	Gunningen	185	141	44	28	5,13	187	40	141	44	2
010	Gunningen	185	141	44	28	5,13	187	40	141	44	2
327 023	Hausen ob Verena	227	183	44	25	5,52	235	51	183	46	6
010	Hausen ob Verena	227	183	44	25	5,52	235	51	183	46	6
327 025	Immendingen	1 761	891	870	690	5,50	1 814	410	891	874	46
010	Immendingen	1 046	370	676	565	5,67	1 072	286	370	677	22
020	Zimmern	192	146	46	37	5,02	203	37	146	46	11
030	Mauenheim	103	77	26	14	4,99	105	14	77	27	1
040	Hattingen	241	159	82	51	4,71	252	52	159	84	9
050	Ippingen	104	85	19	13	4,67	105	13	85	19	1
060	Hintschingen	75	54	21	10	4,90	77	8	54	21	2
327 027	Irndorf	242	198	44	27	3,53	245	47	198	44	3
010	Irndorf	242	198	44	27	3,53	245	47	198	44	3
327 029	Königsheim	160	133	27	14	4,32	162	24	133	27	2
050	Königsheim	160	133	27	14	4,32	162	24	133	27	2
327 030	Kolbingen	363	285	78	40	4,49	370	61	285	79	6
001	Kolbingen	363	285	78	40	4,49	370	61	285	79	6
327 033	Mahlstetten	240	208	32	8	4,68	240	43	208	32	–
010	Mahlstetten	240	208	32	8	4,68	240	43	208	32	–
327 036	Mühlheim a.d. Donau,St.	1 204	816	388	247	4,86	1 220	289	816	388	16
010	Mühlheim a. d. Donau	964	665	299	194	4,98	976	233	665	299	12
020	Stetten a. d. Donau	240	151	89	53	4,44	244	56	151	89	4
327 038	Neuhausen ob Eck	1 066	730	336	264	5,07	1 102	234	730	338	34
010	Neuhausen ob Eck	653	397	256	218	5,25	683	177	397	257	29
020	Schwandorf	229	184	45	24	4,14	232	29	184	46	2
030	Worndorf	184	149	35	22	4,44	187	28	149	35	3
327 040	Reichenbach a. Heuberg	146	96	50	31	4,40	152	37	96	51	5
060	Reichenbach am Heuberg	146	96	50	31	4,40	152	37	96	51	5

1) Ohne Freizeitwohnungen; ohne Wohnungen, für die keine Angaben zum Haushalt/zur Person vorliegen; ohne Wohnungen in Gebäuden mit vollständiger Wohnheimnutzung. – 2) Ohne Haushalte in Freizeitwohneinheiten; ohne Haushalte von Angehörigen ausländischer Streitkräfte. – 3) Ohne Haushalte in Gebäuden mit vollständiger Wohnheimnutzung. – 4) Ohne Dienst-, Werks-, Hausmeister-, Stiftswohnungen, Berufs- oder Geschäftsmietwohnungen; ohne verbilligt, kostenlos oder ermäßigt überlassene Wohnungen; ohne völlig untervermietete Wohnungen; ohne Mietwohnungen ausländischer Streitkräfte.

Noch: **5. Bewohnte Wohnungen und Haushalte in den Gemeindeteilen Baden-Württembergs am 25. Mai 1987 nach Besitzverhältnis und m²-Miete bzw. Wohnverhältnis**

Schl.-Nr.	Gemeinde Gemeindeteil	Bewohnte Wohnun- gen insgesamt ¹⁾	Davon				Haushalte ²⁾		Darunter (Sp. 6)		
			Eigen- tümer- wohnungen	Mietwohnungen		insgesamt	darunter Ein- personen- haushalte	Eigen- tümer ³⁾	Haupt- mieter ³⁾	Unter- mieter ³⁾	
				zusammen	darunter reine Mietwohnungen mit Mietangaben ⁴⁾						
		Anzahl				Miete je m ² in DM	Anzahl				
		1	2	3	4	5	6	7	8	9	10
327 041	Renquishausen	197	164	33	13	4,40	198	29	164	34	–
010	Renquishausen	197	164	33	13	4,40	198	29	164	34	–
327 056	Rietheim-Weilheim	856	552	304	216	4,88	875	188	552	312	7
010	Rietheim	515	301	214	156	5,07	526	105	301	219	2
020	Weilheim	341	251	90	60	4,42	349	83	251	93	5
327 055	Seitingen-Oberflacht	668	503	165	104	5,04	675	120	503	167	5
010	Seitingen	404	305	99	64	5,12	409	84	305	99	5
020	Oberflacht	264	198	66	40	4,92	266	36	198	68	–
327 046	Spaichingen, Stadt	3 744	2 047	1 697	1 358	5,76	3 914	1 069	2 047	1 710	157
010	Spaichingen	3 744	2 047	1 697	1 358	5,76	3 914	1 069	2 047	1 710	157
327 048	Talheim	362	279	83	47	5,18	364	68	279	84	1
010	Talheim	362	279	83	47	5,18	364	68	279	84	1
327 049	Trossingen, Stadt	4 818	2 472	2 346	1 865	5,87	5 032	1 760	2 474	2 372	113
010	Trossingen	4 365	2 177	2 188	1 741	5,88	4 567	1 648	2 179	2 213	102
020	Schura	453	295	158	124	5,72	465	112	295	159	11
327 050	Tuttlingen, Stadt	13 227	6 325	6 902	5 721	5,62	13 769	4 787	6 329	6 943	371
010	Tuttlingen 1	8 192	3 637	4 555	3 843	5,61	8 521	3 143	3 640	4 584	213
020	Tuttlingen 2	2 567	1 091	1 476	1 230	5,66	2 663	961	1 091	1 486	86
030	Möhringen	1 479	879	600	462	5,78	1 572	478	880	602	48
040	Eßlingen	113	90	23	12	4,50	114	17	90	23	1
050	Nendingen	876	628	248	174	5,19	899	188	628	248	23
327 051	Wehingen	1 085	672	413	310	5,51	1 113	221	674	414	25
070	Wehingen	1 085	672	413	310	5,51	1 113	221	674	414	25
327 054	Wurmlingen	1 313	839	474	357	5,72	1 335	318	839	479	11
010	Wurmlingen	1 313	839	474	357	5,72	1 335	318	839	479	11
	Tuttlingen	42 691	24 908	17 783	13 741	5,50	44 055	12 049	24 921	17 922	986
	Region Schwarzwald-Baar-Heub.	166 694	85 936	80 758	63 906	5,70	173 276	49 856	85 995	81 782	4 735

Region Hochrhein-Bodensee

Landkreise											
335	Konstanz										
335 001	Aach, Stadt	530	348	182	117	5,54	539	126	348	185	6
001	Aach	530	348	182	117	5,54	539	126	348	185	6
335 002	Allensbach	2 234	989	1 245	1 063	8,07	2 350	758	989	1 256	105
001	Allensbach	1 669	690	979	841	8,13	1 751	585	690	985	76
002	Hegne	230	95	135	115	8,37	244	91	95	136	13
003	Kaltbrunn	220	132	88	76	7,57	235	56	132	91	12
004	Langenrain-Freudental	115	72	43	31	6,70	120	26	72	44	4
335 098	Bodman-Ludwigshafen	1 432	647	785	634	6,84	1 467	460	648	797	22
001	Ludwigshafen	983	393	590	491	6,81	1 007	344	393	601	13
002	Bodman	449	254	195	143	6,95	460	116	255	196	9
335 015	Büsingen am Hochrhein	693	367	326	247	10,22	723	282	367	326	30
001	Büsingen am Hochrhein	693	367	326	247	10,22	723	282	367	326	30

1) Ohne Freizeitwohnungen; ohne Wohnungen, für die keine Angaben zum Haushalt/zur Person vorliegen; ohne Wohnungen in Gebäuden mit vollständiger Wohnheimnutzung. – 2) Ohne Haushalte in Freizeitwohneinheiten; ohne Haushalte von Angehörigen ausländischer Streitkräfte. – 3) Ohne Haushalte in Gebäuden mit vollständiger Wohnheimnutzung. – 4) Ohne Dienst-, Werks-, Hausmeister-, Stiftswohnungen, Berufs- oder Geschäftsmietwohnungen; ohne verbilligt, kostenlos oder ermäßigt überlassene Wohnungen; ohne völlig untervermietete Wohnungen; ohne Mietwohnungen ausländischer Streitkräfte.

Noch: 5. **Bewohnte Wohnungen und Haushalte in den Gemeindeteilen Baden-Württembergs am 25. Mai 1987 nach Besitzverhältnis und m²-Miete bzw. Wohnverhältnis**

Schl.-Nr.	Gemeinde Gemeindeteil	Bewohnte Wohnun- gen insgesamt ¹⁾	Davon				Haushalte ²⁾		Darunter (Sp. 6)		
			Eigen- tümer- wohnungen	Mietwohnungen		insgesamt	darunter Ein- personen- haushalte	Eigen- tümer ³⁾	Haupt- mieter ³⁾	Unter- mieter ³⁾	
				zusammen	darunter reine Mietwohnungen mit Mietangaben ⁴⁾						
											Anzahl
1	2	3	4	5	6	7	8	9	10		
335 021	Eigeltingen	955	664	291	196	5,54	976	181	664	292	20
001	Eigeltingen	465	288	177	132	5,85	481	98	288	177	16
002	Heudorf im Hegau	145	107	38	23	5,38	149	33	107	39	3
003	Honstetten	128	98	30	16	4,43	128	23	98	30	—
004	Münchhöf	88	71	17	10	5,38	89	8	71	17	1
005	Reute	53	42	11	4	—	53	7	42	11	—
006	Rorgenwies	76	58	18	11	4,60	76	12	58	18	—
335 022	Engen, Stadt	3 249	1 814	1 435	1 110	5,83	3 327	771	1 814	1 453	60
001	Engen	1 943	897	1 046	869	5,84	1 996	505	897	1 062	37
002	Bargen	86	64	22	6	4,52	86	19	64	22	—
003	Biesendorf	52	39	13	6	3,46	52	11	39	13	—
004	Bittelbrunn	99	78	21	8	6,04	100	18	78	21	1
005	Neuhausen	183	122	61	39	6,01	186	43	122	61	3
006	Stetten	61	47	14	4	—	62	13	47	14	1
007	Zimmerholz	98	75	23	10	5,29	99	23	75	23	1
008	Anselfingen	255	197	58	41	5,03	262	42	197	59	6
009	Welschingen	472	295	177	127	6,20	484	97	295	178	11
335 025	Gaienhofen	1 156	640	516	390	7,03	1 202	371	641	541	20
001	Gaienhofen	358	178	180	134	6,79	372	125	178	182	12
002	Horn	417	233	184	139	7,10	423	113	234	184	5
003	Gundholzen	155	100	55	39	7,52	157	41	100	55	2
004	Hemmenhofen	226	129	97	78	7,06	250	92	129	120	1
335 026	Gailingen	924	449	475	323	6,51	984	320	450	480	54
001	Gailingen	924	449	475	323	6,51	984	320	450	480	54
335 028	Gottmadingen	3 346	1 727	1 619	1 310	5,96	3 433	862	1 727	1 624	78
001	Gottmadingen	2 409	1 147	1 262	1 043	5,99	2 467	632	1 147	1 265	51
002	Bietingen	379	227	152	116	5,91	397	101	227	152	18
003	Ebringen	84	63	21	15	4,83	85	16	63	21	1
004	Randegg	474	290	184	136	5,92	484	113	290	186	8
335 035	Hilzingen	2 305	1 395	910	701	6,12	2 341	451	1 395	911	35
001	Hilzingen	1 200	701	499	409	6,28	1 220	243	701	499	20
002	Duchtlingen	162	99	63	48	6,62	164	25	99	63	2
003	Schlatt am Randen	131	78	53	37	5,11	132	17	78	54	—
004	Weiterdingen	245	163	82	58	5,65	247	48	163	82	2
005	Binningen	242	161	81	50	5,86	245	42	161	81	3
006	Riedheim	325	193	132	99	6,00	333	76	193	132	8
335 096	Hohenfels	508	359	149	98	5,62	511	102	360	151	—
001	Liggersdorf	146	113	33	20	5,86	149	30	114	35	—
002	Mindersdorf	128	91	37	25	7,00	128	30	91	37	—
003	Selgetswiler	26	20	6	2	—	26	2	20	6	—
004	Kalkofen	155	93	62	44	5,21	155	31	93	62	—
005	Deutwang	53	42	11	7	3,97	53	9	42	11	—
335 043	Konstanz, Univ.-Stadt	33 487	7 660	25 827	20 531	7,83	38 277	19 582	7 673	27 049	1 992
001	Altstadt	5 495	598	4 897	4 030	7,07	6 585	3 906	601	5 229	663
002	Paradies	2 260	428	1 832	1 601	7,24	3 038	1 851	428	1 968	90
003	Petershausen	8 809	1 556	7 253	5 707	7,83	9 953	5 330	1 559	7 406	572
004	Königsbau	2 091	499	1 592	1 303	7,96	3 105	1 805	501	2 056	92
005	Allmannsdorf	2 077	765	1 312	1 030	8,87	2 221	998	766	1 321	127
006	Staad	889	321	568	458	9,41	954	459	321	579	48
007	Fürstenberg	5 563	1 230	4 333	3 412	7,99	5 779	2 723	1 230	4 356	172
008	Wollmatingen	1 773	475	1 298	1 075	8,03	1 860	759	476	1 317	67
009	Industriegebiet	401	54	347	216	6,92	452	197	54	375	23
010	Egg	149	72	77	49	8,86	171	72	73	83	15
011	Litzelstetten	1 619	581	1 038	743	8,98	1 689	673	581	1 052	49
012	Dingelsdorf	645	294	351	254	8,76	673	204	294	358	15

1) Ohne Freizeitwohnungen; ohne Wohnungen, für die keine Angaben zum Haushalt/zur Person vorliegen; ohne Wohnungen in Gebäuden mit vollständiger Wohnheimnutzung. — 2) Ohne Haushalte in Freizeitwohneinheiten; ohne Haushalte von Angehörigen ausländischer Streitkräfte. — 3) Ohne Haushalte in Gebäuden mit vollständiger Wohnheimnutzung. — 4) Ohne Dienst-, Werks-, Hausmeister-, Stiftswohnungen, Berufs- oder Geschäftsmietwohnungen; ohne verbilligt, kostenlos oder ermäßigt überlassene Wohnungen; ohne völlig untervermietete Wohnungen; ohne Mietwohnungen ausländischer Streitkräfte.

Noch: **5. Bewohnte Wohnungen und Haushalte in den Gemeindeteilen Baden-Württembergs am 25. Mai 1987 nach Besitzverhältnis und m²-Miete bzw. Wohnverhältnis**

Schl.-Nr.	Gemeinde Gemeindeteil	Bewohnte Wohnun- gen insgesamt ¹⁾	Davon		Haushalte ²⁾		Darunter (Sp. 6)				
			Eigen- tümer- wohnungen	Mietwohnungen		insgesamt	darunter Ein- personen- haushalte	Eigen- tümer ³⁾	Haupt- mieter ³⁾	Unter- mieter ³⁾	
				darunter reine Mietwohnungen mit Mietangaben ⁴⁾							
Anzahl			Miete je m ² in DM	Anzahl							
1	2	3	4	5	6	7	8	9	10		
noch: Konstanz, Univ.-Stadt											
013	Dettingen	1 102	554	548	423	7,86	1 154	310	554	563	37
014	Wallhausen	614	233	381	230	8,73	643	295	235	386	22
335 055	Moos	948	588	360	275	7,13	961	182	590	362	9
001	Moos	294	188	106	74	7,19	302	71	190	106	6
002	Weiler	217	146	71	58	7,40	219	35	146	71	2
003	Bankholzen	213	127	86	70	6,54	215	37	127	87	1
004	Iznang	224	127	97	73	7,37	225	39	127	98	—
335 097	Mühlhausen-Ehingen	1 090	677	413	318	6,09	1 121	217	677	413	31
001	Mühlhausen	675	432	243	183	6,08	698	129	432	243	23
002	Ehingen	415	245	170	135	6,11	423	88	245	170	8
335 057	Mühllingen	578	398	180	125	4,55	581	105	398	180	3
001	Mühllingen	209	146	63	43	4,90	209	42	146	63	—
002	Gallmannsweil	84	57	27	17	3,57	84	10	57	27	—
003	Mainwangen	50	36	14	9	4,93	50	10	36	14	—
004	Zoznegg	211	140	71	52	4,66	214	40	140	71	3
005	Schwackenreute	24	19	5	4	—	24	3	19	5	—
335 061	Öhningen	1 350	787	563	436	6,55	1 371	366	787	565	19
001	Öhningen	771	429	342	281	6,77	783	210	429	344	10
002	Schienen	196	128	68	48	5,88	199	39	128	68	3
003	Wangen	383	230	153	107	6,27	389	117	230	153	6
335 099	Orsingen-Nenzingen	713	463	250	157	5,12	724	121	463	251	10
001	Nenzingen	400	280	120	73	5,06	404	70	280	120	4
002	Orsingen	313	183	130	84	5,17	320	51	183	131	6
335 063	Radolfzell a. Bodens.,St.	10 367	4 139	6 228	5 166	6,68	10 888	3 577	4 140	6 296	452
001	Radolfzell 1	1 723	414	1 309	1 059	5,80	1 825	746	414	1 321	90
002	Radolfzell 2	802	211	591	441	5,83	837	336	212	594	31
003	Radolfzell 3	2 839	908	1 931	1 724	6,85	2 910	897	908	1 932	70
004	Radolfzell 4	1 229	584	645	563	7,09	1 286	414	584	646	56
005	Radolfzell 5	811	265	546	442	7,73	912	420	265	589	58
006	Böhringen	1 094	581	513	414	6,80	1 149	282	581	515	53
007	Stähringen	345	227	118	90	6,52	354	55	227	118	9
008	Güttingen	374	232	142	112	7,76	389	94	232	142	15
009	Möggingen	271	181	90	61	7,31	280	77	181	92	7
010	Liggeringen	235	165	70	50	6,46	241	35	165	70	6
011	Markelfingen	644	371	273	210	7,33	705	221	371	277	57
335 066	Reichenau	1 541	699	842	598	8,15	1 694	522	699	884	93
001	Mitt.-, Ob.-, Niederzell	1 113	538	575	427	8,31	1 204	336	538	593	73
002	Waldsiedl.-Lindenbühl	428	161	267	171	7,68	490	186	161	291	20
335 100	Rielasingen-Worblingen	3 852	1 999	1 853	1 486	6,94	3 941	990	2 001	1 860	80
001	Rielasingen	2 377	1 173	1 204	955	6,70	2 439	642	1 174	1 208	57
002	Worblingen	1 475	826	649	531	7,34	1 502	348	827	652	23
335 075	Singen (Hohentwiel),St.	17 926	5 209	12 717	9 512	6,45	18 743	6 346	5 214	12 947	303
000	Kernstadt-0	2 795	575	2 220	1 765	6,68	2 995	1 360	576	2 235	66
001	Kernstadt-1	379	124	255	204	7,81	441	247	124	257	4
002	Kernstadt-2	2 157	739	1 418	1 087	6,25	2 297	797	739	1 435	30
003	Kernstadt-3	3 397	1 075	2 322	1 884	7,04	3 442	1 129	1 078	2 324	40
004	Kernstadt-4	1 117	78	1 039	774	5,91	1 131	468	78	1 044	9
005	Kernstadt-5	709	78	631	251	5,46	784	274	78	696	10
006	Kernstadt-6	173	38	135	72	6,29	188	76	38	146	4
007	Kernstadt-7	2 095	391	1 704	1 354	5,98	2 210	690	391	1 787	32
008	Kernstadt-8	2 877	720	2 157	1 479	6,25	2 978	837	720	2 178	68
011	Überlingen am Ried	421	278	143	104	6,65	431	83	278	145	8
012	Friedlingen	436	236	200	153	6,22	440	103	236	201	3

1) Ohne Freizeitwohnungen; ohne Wohnungen, für die keine Angaben zum Haushalt/zur Person vorliegen; ohne Wohnungen in Gebäuden mit vollständiger Wohnheimnutzung. — 2) Ohne Haushalte in Freizeitwohneinheiten; ohne Haushalte von Angehörigen ausländischer Streitkräfte. — 3) Ohne Haushalte in Gebäuden mit vollständiger Wohnheimnutzung. — 4) Ohne Dienst-, Werks-, Hausmeister-, Stiftswohnungen, Berufs- oder Geschäftsmietwohnungen; ohne verbilligt, kostenlos oder ermäßigt überlassene Wohnungen; ohne völlig untervermietete Wohnungen; ohne Mietwohnungen ausländischer Streitkräfte.

Noch: 5. **Bewohnte Wohnungen und Haushalte in den Gemeindeteilen Baden-Württembergs am 25. Mai 1987 nach Besitzverhältnis und m²-Miete bzw. Wohnverhältnis**

Schl.-Nr.	Gemeinde Gemeindeteil	Bewohnte Wohnun- gen insgesamt ¹⁾	Davon				Haushalte ²⁾		Darunter (Sp. 6)		
			Eigen- tümer- wohnungen	Mietwohnungen		insgesamt	darunter Ein- personen- haushalte	Eigen- tümer ³⁾	Haupt- mieter ³⁾	Unter- mieter ³⁾	
				zusammen	darunter reine Mietwohnungen mit Mietangaben ⁴⁾						
			Anzahl				Miete je m ² in DM	Anzahl			
1	2	3	4	5	6	7	8	9	10		
noch: Singen (Hohentwiel),St.											
013	Hausen an der Aach	204	130	74	65	6,33	210	39	130	74	6
014	Schlatt unter Krähen	308	176	132	102	6,63	316	70	176	134	6
015	Beuren an der Aach	288	196	92	69	6,25	296	62	196	93	7
016	Bohlingen	570	375	195	149	6,52	584	111	376	198	10
335 077	Steißlingen	1 214	708	506	348	6,10	1 234	274	708	511	15
001	Steißlingen	1 159	677	482	334	6,10	1 179	261	677	487	15
002	Wiechs	55	31	24	14	5,95	55	13	31	24	–
335 079	Stockach, Stadt	4 849	2 517	2 332	1 847	5,81	5 004	1 295	2 519	2 350	135
001	Stockach	2 604	1 087	1 517	1 280	5,85	2 690	770	1 088	1 522	80
002	Espasingen	211	129	82	58	5,06	223	59	129	84	10
003	Hindelwangen	282	193	89	74	5,90	289	55	193	90	6
004	Hoppetenzell	183	138	45	27	5,44	188	31	139	45	4
005	Mahlspüren im Hegau	142	87	55	41	6,14	148	30	87	55	6
006	Mahlspüren im Tal	73	38	35	30	6,55	74	23	38	35	1
007	Seelfingen	95	58	37	23	5,22	96	17	58	37	1
008	Raithaslach	115	83	32	21	5,33	116	18	83	32	1
009	Wahlwies	489	281	208	124	6,33	513	131	281	218	14
010	Winterspüren	187	125	62	35	4,82	195	39	125	62	8
011	Zizenhausen	468	298	170	134	5,55	472	122	298	170	4
335 080	Tengen, Stadt	1 354	936	418	246	5,53	1 383	276	936	420	27
001	Beuren am Ried	113	74	39	28	5,05	116	23	74	39	3
002	Blumenfeld	75	51	24	10	5,57	78	17	51	25	2
003	Büßlingen	264	178	86	52	5,89	270	69	178	86	6
004	Talheim	37	28	9	4	–	37	8	28	9	–
005	Tengen	360	224	136	81	6,03	366	77	224	137	5
006	Uttenhofen	42	36	6	3	–	43	5	36	6	1
007	Watterdingen	278	210	68	43	4,85	286	43	210	68	8
008	Weil	66	50	16	4	–	66	12	50	16	–
009	Wiechs am Randen	119	85	34	21	5,29	121	22	85	34	2
335 081	Volkertshausen	703	388	315	225	5,23	714	137	388	317	9
001	Volkertshausen	703	388	315	225	5,23	714	137	388	317	9
	Konstanz	97 304	36 567	60 737	47 459	7,05	104 489	38 674	36 596	62 421	3 608
336	Lörrach										
336 004	Aitern	125	95	30	19	5,94	128	15	95	30	3
001	Aitern	125	95	30	19	5,94	128	15	95	30	3
336 006	Bad Bellingen	1 165	686	479	351	6,83	1 191	336	687	487	17
001	Bad Bellingen	450	260	190	143	7,39	460	158	261	192	7
002	Rheinweiler	288	163	125	104	6,30	295	69	163	126	6
003	Bamlach	222	140	82	48	6,22	228	59	140	87	1
004	Hertingen	205	123	82	56	7,05	208	50	123	82	3
336 008	Binzen	853	509	344	273	7,55	879	240	509	344	26
001	Binzen	853	509	344	273	7,55	879	240	509	344	26
336 010	Böllen	34	24	10	4	–	34	5	24	10	–
001	Böllen	34	24	10	4	–	34	5	24	10	–
336 012	Bürchau	80	61	19	11	6,31	80	12	61	19	–
001	Bürchau	80	61	19	11	6,31	80	12	61	19	–
336 014	Efringen-Kirchen	2 501	1 572	929	677	6,76	2 575	585	1 573	936	60
001	Blansingen	152	127	25	17	5,80	168	33	127	25	16
002	Efringen	536	286	250	208	7,44	548	162	286	252	10
003	Kirchen	461	277	184	133	6,50	464	106	277	185	2

1) Ohne Freizeitwohnungen; ohne Wohnungen, für die keine Angaben zum Haushalt/zur Person vorliegen; ohne Wohnungen in Gebäuden mit vollständiger Wohnheimnutzung. — 2) Ohne Haushalte in Freizeitwohneinheiten; ohne Haushalte von Angehörigen ausländischer Streitkräfte. — 3) Ohne Haushalte in Gebäuden mit vollständiger Wohnheimnutzung. — 4) Ohne Dienst-, Werks-, Hausmeister-, Stiftswohnungen, Berufs- oder Geschäftsmietwohnungen; ohne verbilligt, kostenlos oder ermäßigt überlassene Wohnungen; ohne völlig untervermietete Wohnungen; ohne Mietwohnungen ausländischer Streitkräfte.

Noch: 5. **Bewohnte Wohnungen und Haushalte in den Gemeindeteilen Baden-Württembergs am 25. Mai 1987 nach Besitzverhältnis und m²-Miete bzw. Wohnverhältnis**

Schl.-Nr.	Gemeinde Gemeindeteil	Bewohnte Wohnun- gen insgesamt ¹⁾	Davon				Haushalte ²⁾		Darunter (Sp. 6)					
			Eigen- tümer- wohnungen	Mietwohnungen		insgesamt	darunter Ein- personen- haushalte	Eigen- tümer ³⁾	Haupt- mieter ³⁾	Unter- mieter ³⁾				
				zusammen	darunter reine Mietwohnungen mit Mietangaben ⁴⁾									
						Anzahl					Miete je m ² in DM	Anzahl		
						1	2					3	4	5
noch : Efringen-Kirchen														
004	Egringen	240	158	82	53	7,00	256	53	158	82	10			
005	Huttingen	127	96	31	17	7,10	130	24	96	31	3			
006	Istein	412	272	140	112	6,51	425	93	273	142	10			
007	Kleinkems	171	86	85	40	5,02	174	33	86	86	2			
008	Mappach	131	100	31	21	6,47	134	21	100	31	3			
009	Welmlingen	125	77	48	35	6,93	127	26	77	49	1			
010	Wintersweiler	146	93	53	41	6,74	149	34	93	53	3			
336 019	Eimeldingen	623	310	313	242	7,26	634	178	310	315	9			
001	Eimeldingen	623	310	313	242	7,26	634	178	310	315	9			
336 020	Elbenschwand	50	38	12	6	4,29	54	6	38	13	3			
001	Elbenschwand	50	38	12	6	4,29	54	6	38	13	3			
336 024	Fischingen	187	131	56	41	7,51	191	27	131	56	4			
001	Fischingen	187	131	56	41	7,51	191	27	131	56	4			
336 025	Fröhnd	119	96	23	8	6,42	121	16	96	23	2			
001	Fröhnd	119	96	23	8	6,42	121	16	96	23	2			
336 105	Grenzach-Wyhlen	4 953	2 189	2 764	1 965	6,87	5 289	1 700	2 189	2 789	263			
001	Grenzach	2 528	1 068	1 460	982	6,93	2 704	921	1 068	1 466	128			
002	Wyhlen	2 425	1 121	1 304	983	6,81	2 585	779	1 121	1 323	135			
336 106	Häg-Ehrsberg	270	170	100	61	5,75	271	41	170	100	1			
001	Häg	175	106	69	42	5,37	176	25	106	69	1			
002	Ehrsberg	95	64	31	19	6,50	95	16	64	31	–			
336 034	Hasel	358	230	128	93	6,06	371	92	230	129	12			
001	Hasel	358	230	128	93	6,06	371	92	230	129	12			
336 036	Hausen im Wiesental	822	331	491	288	6,22	845	201	332	494	19			
001	Hausen im Wiesental	822	331	491	288	6,22	845	201	332	494	19			
336 043	Inzlingen	942	557	385	300	8,10	971	271	557	387	27			
001	Inzlingen	942	557	385	300	8,10	971	271	557	387	27			
336 045	Kandern, Stadt	2 487	1 430	1 057	759	6,57	2 600	679	1 431	1 081	88			
001	Kandern	1 286	631	655	496	6,50	1 340	392	631	673	36			
002	Feuerbach	94	69	25	14	7,28	96	16	69	25	2			
003	Holzen	167	123	44	29	6,33	172	40	123	44	5			
004	Riedlingen	169	109	60	41	6,77	185	41	109	61	15			
005	Sitzenkirch	80	60	20	9	5,79	81	10	60	20	1			
006	Tannenkirch	253	169	84	40	6,42	265	60	170	87	8			
007	Wollbach	438	269	169	130	6,81	461	120	269	171	21			
336 050	Lörrach, Stadt	17 830	5 247	12 583	10 176	7,25	18 786	7 231	5 250	12 695	727			
001	Mitte	2 322	409	1 913	1 219	6,99	2 556	1 170	409	1 942	138			
002	Nord	1 600	185	1 415	1 251	6,64	1 650	724	185	1 420	36			
003	Ost	3 359	847	2 512	2 096	7,00	3 488	1 399	847	2 520	121			
004	Salzert	780	177	603	525	7,36	804	229	177	603	24			
005	Stetten	3 367	1 066	2 301	1 938	7,28	3 550	1 465	1 066	2 333	138			
006	Tülingen	451	264	187	137	8,30	495	184	264	186	45			
007	Tumringen	901	267	634	547	7,78	953	276	267	636	35			
008	Haagen	1 264	535	729	591	7,50	1 345	454	536	733	76			
009	Brombach	2 666	951	1 715	1 403	7,73	2 780	961	952	1 738	80			
010	Hauingen	1 120	546	574	469	7,48	1 165	369	547	584	34			
336 104	Malsburg-Marzell	539	317	222	87	5,38	602	180	318	226	58			
001	Malsburg	317	224	93	48	6,33	329	69	224	95	10			
002	Marzell	222	93	129	39	4,21	273	111	94	131	48			

1) Ohne Freizeitwohnungen; ohne Wohnungen, für die keine Angaben zum Haushalt/zur Person vorliegen; ohne Wohnungen in Gebäuden mit vollständiger Wohnheimnutzung. – 2) Ohne Haushalte in Freizeitwohneinheiten; ohne Haushalte von Angehörigen ausländischer Streitkräfte. – 3) Ohne Haushalte in Gebäuden mit vollständiger Wohnheimnutzung. – 4) Ohne Dienst-, Werks-, Hausmeister-, Stiftswohnungen, Berufs- oder Geschäftsmietwohnungen; ohne verbilligt, kostenlos oder ermäßigt überlassene Wohnungen; ohne völlig untervermietete Wohnungen; ohne Mietwohnungen ausländischer Streitkräfte.

Noch: **5. Bewohnte Wohnungen und Haushalte in den Gemeindeteilen Baden-Württembergs am 25. Mai 1987 nach Besitzverhältnis und m²-Miete bzw. Wohnverhältnis**

Schl.-Nr.	Gemeinde Gemeindeteil	Bewohnte Wohnun- gen insgesamt ¹⁾	Davon				Haushalte ²⁾		Darunter (Sp. 6)		
			Eigen- tümer- wohnungen	Mietwohnungen		insgesamt	darunter Ein- personen- haushalte	Eigen- tümer ³⁾	Haupt- mieter ³⁾	Unter- mieter ³⁾	
				zusammen	darunter reine Mietwohnungen mit Mietangaben ⁴⁾						
		Anzahl				Miete je m ² in DM	Anzahl				
1	2	3	4	5	6	7	8	9	10		
336 057	Maulburg	1 423	613	810	659	6,96	1 451	360	613	815	23
001	Maulburg	1 423	613	810	659	6,96	1 451	360	613	815	23
336 060	Neuenweg	113	76	37	16	6,14	120	27	76	37	7
001	Neuenweg	113	76	37	16	6,14	120	27	76	37	7
336 067	Raich	73	62	11	2	–	75	11	62	12	1
001	Raich	73	62	11	2	–	75	11	62	12	1
336 069	Rheinfelden(Baden),St.	10 579	4 364	6 215	4 488	6,95	11 054	3 150	4 367	6 334	353
001	Süd	2 486	507	1 979	1 580	6,77	2 582	878	508	2 004	70
002	Nord	2 334	684	1 650	969	7,04	2 399	696	684	1 662	53
003	Nollingen	783	458	325	262	7,06	814	222	458	340	16
004	Warmbach	949	374	575	494	6,46	994	270	374	578	42
005	Herten	1 281	705	576	403	7,52	1 380	378	706	616	58
006	Degerfelden	529	346	183	142	7,53	555	134	346	186	23
007	Eichsel	281	172	109	84	7,57	300	79	172	109	19
008	Adelhausen	190	117	73	47	7,55	198	43	118	72	8
009	Minseln	565	352	213	154	7,18	591	119	352	217	22
010	Nordschwaben	93	67	26	16	6,84	93	19	67	26	–
011	Karsau	1 088	582	506	337	6,88	1 148	312	582	524	42
336 073	Rümmingen	510	287	223	181	8,41	547	172	287	224	36
001	Rümmingen	510	287	223	181	8,41	547	172	287	224	36
336 074	Sallneck	80	57	23	15	5,27	81	10	57	23	1
001	Sallneck	80	57	23	15	5,27	81	10	57	23	1
336 075	Schallbach	195	143	52	43	7,51	200	28	143	52	5
001	Schallbach	195	143	52	43	7,51	200	28	143	52	5
336 078	Schliengen	1 380	910	470	341	6,85	1 422	298	912	476	26
001	Schliengen	697	424	273	212	7,16	716	156	425	273	10
002	Liel	239	164	75	55	6,69	249	61	164	77	8
003	Niedereggene	151	112	39	21	6,67	151	29	112	39	–
004	Mauchen	109	90	19	15	6,58	113	14	90	19	4
005	Obereggene	184	120	64	38	5,69	193	38	121	68	4
336 079	Schönau i.Schwarzw.,St.	893	358	535	407	5,68	921	274	358	544	19
001	Unterhalb B 317	415	137	278	209	5,53	432	127	137	285	10
002	Oberhalb B 317	478	221	257	198	5,83	489	147	221	259	9
336 080	Schönenberg	94	72	22	18	5,11	101	18	72	22	7
001	Schönenberg	94	72	22	18	5,11	101	18	72	22	7
336 081	Schopfheim, Stadt	6 122	2 537	3 585	2 933	6,66	6 265	1 796	2 541	3 604	107
001	Schopfheim	3 251	998	2 253	1 836	6,59	3 326	1 105	1 000	2 268	49
002	Fahrnau	1 268	534	734	659	6,83	1 296	362	535	737	20
003	Kürnberg	45	31	14	11	5,81	45	9	31	14	–
004	Langenau	495	321	174	132	7,28	502	79	321	174	7
005	Raitbach	161	93	68	48	6,58	170	35	94	69	7
006	Enkenstein	77	47	30	23	6,44	81	19	47	30	4
007	Wiechs	413	245	168	116	6,77	424	100	245	168	11
008	Gersbach	251	163	88	67	5,59	257	58	163	88	6
009	Eichen	161	105	56	41	7,06	164	29	105	56	3
336 082	Schwörstadt	840	412	428	318	6,04	855	191	412	430	13
001	Oberschwörstadt	444	205	239	194	6,11	451	103	205	241	5
002	Niederschwörstadt	226	91	135	91	5,70	230	58	91	135	4
003	Niederdossenbach	40	24	16	12	5,53	43	4	24	16	3
004	Dossenbach	130	92	38	21	7,14	131	26	92	38	1

1) Ohne Freizeitwohnungen; ohne Wohnungen, für die keine Angaben zum Haushalt/zur Person vorliegen; ohne Wohnungen in Gebäuden mit vollständiger Wohnheimnutzung. — 2) Ohne Haushalte in Freizeitwohneinheiten; ohne Haushalte von Angehörigen ausländischer Streitkräfte. — 3) Ohne Haushalte in Gebäuden mit vollständiger Wohnheimnutzung. — 4) Ohne Dienst-, Werks-, Hausmeister-, Stiftswohnungen, Berufs- oder Geschäftsmietwohnungen; ohne verbilligt, kostenlos oder ermäßigt überlassene Wohnungen; ohne völlig untervermietete Wohnungen; ohne Mietwohnungen ausländischer Streitkräfte.

Noch: 5. **Bewohnte Wohnungen und Haushalte in den Gemeindeteilen Baden-Württembergs am 25. Mai 1987 nach Besitzverhältnis und m²-Miete bzw. Wohnverhältnis**

Schl.-Nr.	Gemeinde Gemeindeteil	Bewohnte Wohnun- gen insgesamt ¹⁾	Davon				Haushalte ²⁾		Darunter (Sp. 6)		
			Eigen- tümer- wohnungen	Mietwohnungen		insgesamt	darunter Ein- personen- haushalte	Eigen- tümer ³⁾	Haupt- mieter ³⁾	Unter- mieter ³⁾	
				zusammen	darunter reine Mietwohnungen mit Mietangaben ⁴⁾						
											Anzahl
1	2	3	4	5	6	7	8	9	10		
336 084	Steinen	3 469	1 706	1 763	1 398	7,30	3 582	970	1 709	1 775	85
001	Steinen	1 931	805	1 126	971	7,58	1 977	567	807	1 129	28
002	Weitenau	181	113	68	47	7,38	187	48	114	70	3
003	Endenburg	113	84	29	16	6,31	122	28	84	29	9
004	Schlächtenhaus	155	111	44	30	6,37	165	34	111	44	10
005	Hägelberg	227	160	67	50	6,97	240	62	160	69	11
006	Hüsing	198	119	79	59	7,24	213	58	119	81	13
007	Höllstein	664	314	350	225	6,38	678	173	314	353	11
336 086	Tegernau	144	95	49	32	5,78	146	29	95	49	2
001	Tegernau	144	95	49	32	5,78	146	29	95	49	2
336 087	Todtnau, Stadt	1 818	934	884	658	5,59	1 900	495	935	903	54
001	Todtnau	984	370	614	503	5,56	1 007	279	370	617	12
002	Brandenberg	72	47	25	14	5,79	73	20	47	26	—
003	Aftersteg	97	72	25	18	5,72	104	21	72	25	7
004	Geschwend	120	71	49	30	5,71	120	25	71	49	—
005	Muggenbrunn	78	57	21	9	4,15	80	15	57	22	1
006	Präg	76	59	17	10	4,93	76	6	59	17	—
007	Schlechttau	114	68	46	29	5,30	117	26	68	48	1
008	Todtnauberg	230	154	76	39	6,32	262	87	155	79	28
009	Fahl	14	10	4	1	—	27	13	10	13	4
010	Herrenschwand	33	26	7	5	—	34	3	26	7	1
336 089	Tunau	50	41	9	7	5,09	51	4	41	9	1
001	Tunau	50	41	9	7	5,09	51	4	41	9	1
336 090	Utzenfeld	206	96	110	84	6,76	210	44	96	112	2
001	Utzenfeld	206	96	110	84	6,76	210	44	96	112	2
336 091	Weil am Rhein, Stadt	10 479	3 025	7 454	5 644	7,03	11 168	3 511	3 029	7 633	312
001	Ost	3 415	1 188	2 227	1 847	7,25	3 690	1 310	1 190	2 328	124
002	Leopoldshöhe	2 362	333	2 029	1 234	6,73	2 565	838	334	2 072	52
003	Friedlingen	1 712	207	1 505	1 342	6,86	1 768	557	208	1 508	52
004	Otterbach	182	82	100	53	7,12	196	76	82	103	11
005	Ötlingen	285	174	111	81	7,69	299	78	174	112	13
006	Haltingen	2 239	880	1 359	997	7,09	2 360	575	880	1 385	56
007	Märkt	284	161	123	90	7,57	290	77	161	125	4
336 094	Wembach	84	58	26	19	6,50	91	18	58	26	7
001	Wembach	84	58	26	19	6,50	91	18	58	26	7
336 096	Wieden	142	113	29	14	5,65	149	16	113	29	7
001	Wieden	142	113	29	14	5,65	149	16	113	29	7
336 097	Wies	236	165	71	45	6,58	242	49	166	72	4
001	Wies	236	165	71	45	6,58	242	49	166	72	4
336 098	Wieslet	187	102	85	59	6,07	189	37	102	87	—
001	Wieslet	187	102	85	59	6,07	189	37	102	87	—
336 100	Wittlingen	231	146	85	65	6,82	237	46	146	85	6
001	Wittlingen	231	146	85	65	6,82	237	46	146	85	6
336 103	Zell im Wiesental, St.	2 323	796	1 527	1 239	5,50	2 380	614	798	1 551	31
001	Zell im Wiesental	1 592	421	1 171	990	5,47	1 633	479	421	1 193	19
002	Riedichen	53	38	15	8	6,55	56	5	38	15	3
003	Adelsberg	68	40	28	24	6,49	69	7	40	29	—
004	Gresgen	139	95	44	28	5,67	140	23	95	44	1
005	Atzenbach	295	91	204	148	5,56	296	69	92	204	—
006	Mambach	138	84	54	38	5,12	148	24	85	55	8
007	Pfaffenberg	38	27	11	3	—	38	7	27	11	—

1) Ohne Freizeitwohnungen; ohne Wohnungen, für die keine Angaben zum Haushalt/zur Person vorliegen; ohne Wohnungen in Gebäuden mit vollständiger Wohnheimnutzung. — 2) Ohne Haushalte in Freizeitwohneinheiten; ohne Haushalte von Angehörigen ausländischer Streitkräfte. — 3) Ohne Haushalte in Gebäuden mit vollständiger Wohnheimnutzung. — 4) Ohne Dienst-, Werks-, Hausmeister-, Stiftswohnungen, Berufs- oder Geschäftsmietwohnungen; ohne verbilligt, kostenlos oder ermäßigt überlassene Wohnungen; ohne völlig untervermietete Wohnungen; ohne Mietwohnungen ausländischer Streitkräfte.

Noch: **5. Bewohnte Wohnungen und Haushalte in den Gemeindeteilen Baden-Württembergs am 25. Mai 1987 nach Besitzverhältnis und m²-Miete bzw. Wohnverhältnis**

Schl.-Nr.	Gemeinde Gemeindeteil	Bewohnte Wohnun- gen insgesamt ¹⁾	Davon				Haushalte ²⁾		Darunter (Sp. 6)		
			Eigen- tümer- wohnungen	Mietwohnungen		insgesamt	darunter Ein- person- haushalte	Eigen- tümer ³⁾	Haupt- mieter ³⁾	Unter- mieter ³⁾	
				zusammen	darunter reine Mietwohnungen mit Mietangaben ⁴⁾						
Anzahl				Miete je m ² in DM	Anzahl						
1	2	3	4	5	6	7	8	9	10		
Lörrach		75 609	31 161	44 448	34 046	6,92	79 059	23 983	31 189	45 038	2 428
337 Waldshut											
337 002	Albbruck	2 180	1 158	1 022	701	5,87	2 217	529	1 159	1 026	32
001	Kiesenbach	194	106	88	53	6,15	201	59	106	91	4
002	Albbruck	451	194	257	173	6,15	456	114	195	258	3
003	Alb	375	152	223	165	6,15	379	109	152	223	4
004	Albert	205	105	100	82	5,54	215	60	105	100	10
005	Birkingen	126	78	48	37	6,26	126	23	78	48	—
006	Birndorf	149	109	40	21	5,06	151	19	109	40	2
007	Buch	228	155	73	39	5,45	231	48	155	73	3
008	Schachen	239	133	106	74	5,33	244	54	133	106	5
009	Unteralpfen	213	126	87	57	5,66	214	43	126	87	1
337 096	Bad Säckingen, Stadt	6 103	2 425	3 678	3 114	6,77	6 456	2 236	2 429	3 731	161
001	Bad Säckingen	4 639	1 576	3 063	2 642	6,73	4 935	1 833	1 579	3 101	120
002	Obersäckingen	571	308	263	210	7,37	594	177	309	264	21
003	Wallbach	479	254	225	179	6,56	512	157	254	239	19
004	Rippolingen	201	146	55	38	6,89	202	34	146	55	1
005	Harpolingen	213	141	72	45	6,66	213	35	141	72	—
337 013	Bernau	611	355	256	150	6,96	616	128	355	257	4
001	Bernau	611	355	256	150	6,96	616	128	355	257	4
337 022	Bonndorf i.Schwarzw.,St.	1 972	958	1 014	780	5,48	2 010	522	958	1 027	14
001	Stadtkern 1	594	281	313	226	5,74	601	187	281	317	3
002	Stadtkern 2	764	252	512	457	5,47	794	247	252	520	11
003	Boll	35	23	12	6	4,18	35	7	23	12	—
004	Ebnet	33	28	5	3	—	33	2	28	5	—
005	Wellendingen	148	95	53	35	5,54	148	27	95	53	—
006	Wittlekofen	58	45	13	6	4,10	58	9	45	13	—
007	Dillendorf	103	68	35	12	3,70	104	13	68	36	—
008	Brunnadern	30	26	4	1	—	30	7	26	4	—
009	Gündelwangen	163	111	52	28	5,55	163	20	111	52	—
010	Holzschlag	44	29	15	6	4,42	44	3	29	15	—
337 027	Dachsberg (Südschw.)	399	267	132	73	5,18	409	104	267	132	10
001	Urberg	99	62	37	19	4,99	104	32	62	37	5
002	Wilfingen	96	71	25	14	4,89	101	22	71	25	5
003	Wittenschwand	115	70	45	26	5,96	115	30	70	45	—
004	Wolpadingen	89	64	25	14	4,65	89	20	64	25	—
337 030	Dettighofen	349	224	125	87	5,36	355	77	224	126	5
001	Dettighofen	195	120	75	56	5,48	200	48	120	76	4
002	Baltersweil	103	60	43	28	4,83	104	22	60	43	1
003	Berwangen	51	44	7	3	—	51	7	44	7	—
337 032	Dogern	841	440	401	334	6,19	861	207	440	403	18
001	Dogern	841	440	401	334	6,19	861	207	440	403	18
337 124	Eggingen	471	264	207	150	5,52	474	90	264	210	—
001	Eggingen	471	264	207	150	5,52	474	90	264	210	—
337 038	Görwihl	1 272	765	507	343	5,17	1 332	338	765	507	60
001	Engelschwand	66	48	18	9	5,70	67	16	48	18	1
002	Görwihl	407	197	210	158	5,23	431	140	197	209	25
003	Hartschwand	37	27	10	4	—	37	5	27	10	—
004	Niederwihl	136	85	51	35	5,74	140	38	85	51	4
005	Oberwihl	160	103	57	38	5,57	165	29	103	57	5
006	Rotzingen-Burg	82	64	18	7	5,09	84	12	64	18	2
007	Rüßwihl	119	78	41	25	4,93	124	23	78	42	4
008	Segeten	67	49	18	9	5,60	69	18	49	18	2

1) Ohne Freizeitwohnungen; ohne Wohnungen, für die keine Angaben zum Haushalt/zur Person vorliegen; ohne Wohnungen in Gebäuden mit vollständiger Wohnheimnutzung. — 2) Ohne Haushalte in Freizeitwohneinheiten; ohne Haushalte von Angehörigen ausländischer Streitkräfte. — 3) Ohne Haushalte in Gebäuden mit vollständiger Wohnheimnutzung. — 4) Ohne Dienst-, Werks-, Hausmeister-, Stiftswohnungen, Berufs- oder Geschäftsmietwohnungen; ohne verbilligt, kostenlos oder ermäßigt überlassene Wohnungen; ohne völlig untervermietete Wohnungen; ohne Mietwohnungen ausländischer Streitkräfte.

Noch: **5. Bewohnte Wohnungen und Haushalte in den Gemeindeteilen Baden-Württembergs am 25. Mai 1987 nach Besitzverhältnis und m²-Miete bzw. Wohnverhältnis**

Schl.-Nr.	Gemeinde Gemeindeteil	Bewohnte Wohnun- gen insgesamt ¹⁾	Davon				Haushalte ²⁾		Darunter (Sp. 6)		
			Eigen- tümer- wohnungen	Mietwohnungen		insgesamt	darunter Ein- personen- haushalte	Eigen- tümer ³⁾	Haupt- mieter ³⁾	Unter- mieter ³⁾	
				zusammen	darunter reine Mietwohnungen mit Mietangaben ⁴⁾						
Anzahl				Miete je m ² in DM	Anzahl						
1	2	3	4	5	6	7	8	9	10		
noch: Görwihl											
009	Strittmatt	134	85	49	33	5,11	136	29	85	49	2
010	Tiefenstein	64	29	35	25	4,05	79	28	29	35	15
337 039	Grafenhausen	660	377	283	171	5,56	687	138	377	284	26
001	Grafenhausen	555	306	249	154	5,57	581	126	306	250	25
002	Mettenberg	66	43	23	9	5,97	67	10	43	23	1
003	Staufen	39	28	11	8	5,00	39	2	28	11	–
337 045	Häusern	390	218	172	92	6,69	422	129	218	173	31
001	Häusern	390	218	172	92	6,69	422	129	218	173	31
337 049	Herrischried	694	476	218	130	5,79	737	169	477	236	24
001	Herrischried	311	194	117	73	6,11	328	71	195	118	15
002	Hogschür	106	74	32	17	5,44	123	38	74	48	1
003	Niedergebisbach	61	41	20	15	5,14	62	12	41	20	1
004	Rütte	33	27	6	2	–	33	6	27	6	–
005	Wehrhalden	91	69	22	8	5,08	91	19	69	22	–
006	Großherrischwand	44	38	6	4	–	51	14	38	7	6
007	Hornberg	48	33	15	11	5,94	49	9	33	15	1
337 051	Höchenschwand	697	313	384	261	6,50	844	346	313	527	4
001	Höchenschwand	415	133	282	199	6,82	559	292	133	423	3
002	Amrigschwand	155	106	49	29	5,27	156	29	106	50	–
003	Tiefenhäusern	127	74	53	33	5,91	129	25	74	54	1
337 053	Hohentengen a.Hochrh.	1 008	551	457	330	5,95	1 034	244	551	461	22
001	Hohentengen	516	237	279	224	6,14	527	145	237	280	10
002	Lienheim	210	130	80	43	5,75	221	48	130	81	10
003	Herdern	115	63	52	38	5,58	117	21	63	53	1
004	Stetten	113	80	33	20	5,32	115	18	80	34	1
005	Bergöschingen	54	41	13	5	–	54	12	41	13	–
337 059	Ibach	110	79	31	15	5,53	123	33	79	32	12
001	Ibach	110	79	31	15	5,53	123	33	79	32	12
337 060	Jestetten	1 570	809	761	576	6,10	1 627	469	809	769	44
001	Jestetten	1 201	591	610	473	6,17	1 250	356	591	616	38
002	Altenburg	369	218	151	103	5,79	377	113	218	153	6
337 062	Klettgau	2 398	1 347	1 051	735	5,97	2 435	527	1 348	1 053	27
001	Erzingen	1 072	552	520	360	6,31	1 104	254	553	521	23
002	Grießen	689	375	314	224	5,59	691	161	375	315	1
003	Rechberg	129	89	40	29	5,98	129	25	89	40	–
004	Weisweil	76	55	21	12	5,81	76	12	55	21	–
005	Riedern	79	52	27	22	5,43	81	14	52	27	2
006	Geißlingen	261	163	98	66	5,76	262	47	163	98	1
007	Bühl	92	61	31	22	5,77	92	14	61	31	–
337 125	Küssaberg	1 808	963	845	717	6,52	1 842	494	964	849	29
001	Kadelburg	609	287	322	278	6,63	620	182	287	322	11
002	Ettikon	92	71	21	14	7,24	93	6	71	21	1
003	Dangstetten	380	220	160	130	6,01	387	99	221	161	5
004	Rheinheim	471	232	239	203	7,21	480	156	232	241	7
005	Reckingen	113	67	46	42	5,58	115	20	67	47	1
006	Küßnach	40	29	11	9	4,38	41	6	29	11	1
007	Bechtersbohl	103	57	46	41	5,93	106	25	57	46	3
337 065	Lauchringen	2 340	1 119	1 221	928	6,35	2 393	605	1 120	1 225	48
001	Unterlauchringen	1 528	656	872	653	6,44	1 566	431	657	875	34
002	Oberlauchringen	812	463	349	275	6,16	827	174	463	350	14
337 066	Laufenburg (Baden),St.	2 783	1 250	1 533	1 125	5,93	2 820	756	1 250	1 538	24
001	Laufenburg	533	190	343	284	5,70	538	164	190	343	5

1) Ohne Freizeitwohnungen; ohne Wohnungen, für die keine Angaben zum Haushalt/zur Person vorliegen; ohne Wohnungen in Gebäuden mit vollständiger Wohnheimnutzung. — 2) Ohne Haushalte in Freizeitwohneinheiten; ohne Haushalte von Angehörigen ausländischer Streitkräfte. — 3) Ohne Haushalte in Gebäuden mit vollständiger Wohnheimnutzung. — 4) Ohne Dienst-, Werks-, Hausmeister-, Stiftswohnungen, Berufs- oder Geschäftsmietwohnungen; ohne verbilligt, kostenlos oder ermäßigt überlassene Wohnungen; ohne völlig untervermietete Wohnungen; ohne Mietwohnungen ausländischer Streitkräfte.

Noch: 5. **Bewohnte Wohnungen und Haushalte in den Gemeindeteilen Baden-Württembergs am 25. Mai 1987 nach Besitzverhältnis und m²-Miete bzw. Wohnverhältnis**

Schl.-Nr.	Gemeinde Gemeindeteil	Bewohnte Wohnun- gen insgesamt ¹⁾	Davon			Haushalte ²⁾		Darunter (Sp. 6)			
			Eigen- tümer- wohnungen	Mietwohnungen		insgesamt	darunter Ein- personen- haushalte	Eigen- tümer ³⁾	Haupt- mieter ³⁾	Unter- mieter ³⁾	
				zusammen	darunter reine Mietwohnungen mit Mietangaben ⁴⁾						
											Anzahl
1	2	3	4	5	6	7	8	9	10		
noch: Laufenburg (Baden),St.											
002	Rhina	499	154	345	223	6,08	505	147	154	346	5
003	Oststadt	486	194	292	225	6,54	493	143	194	293	2
004	Grunholz	93	61	32	20	6,28	94	24	61	32	1
005	Luttingen	390	182	208	168	5,45	394	104	182	210	2
006	Hauenstein	40	21	19	12	5,53	40	8	21	19	—
007	Binzgen	363	220	143	92	6,19	376	91	220	144	8
008	Rotzel	171	110	61	45	5,48	172	33	110	61	1
009	Hochsal	208	118	90	56	5,69	208	42	118	90	—
337 070	Lottstetten	773	354	419	326	6,48	811	257	354	424	6
001	Lottstetten	773	354	419	326	6,48	811	257	354	424	6
337 076	Murg	2 343	1 154	1 189	933	5,75	2 400	565	1 155	1 199	46
001	Murg	1 180	496	684	572	5,76	1 197	295	496	692	9
003	Niederhof	590	326	264	190	5,70	603	112	326	264	13
004	Oberhof	199	130	69	43	5,51	213	54	131	69	13
005	Hänner	374	202	172	128	5,90	387	104	202	174	11
337 090	Rickenbach	1 197	722	475	285	5,63	1 221	277	723	486	12
001	Rickenbach	269	137	132	93	6,21	277	64	138	138	1
002	Altenschwand	160	114	46	26	5,13	162	36	114	46	2
003	Hottingen	203	106	97	60	4,81	207	45	106	97	4
004	Willaringen	335	211	124	67	6,08	342	90	211	129	2
005	Bergalingen	106	70	36	16	5,39	107	20	70	36	1
006	Hütten	124	84	40	23	4,84	126	22	84	40	2
337 097	St. Blasien, Stadt	1 439	518	921	632	5,70	1 556	619	520	941	95
001	Sankt Blasien	1 098	315	783	580	5,71	1 200	523	317	802	81
002	Menzenschwand	218	119	99	40	6,26	231	75	119	100	12
003	Albtal	123	84	39	12	3,86	125	21	84	39	2
337 106	Stühlingen, Stadt	1 697	1 009	688	438	5,18	1 725	398	1 009	692	24
001	Stühlingen	653	321	332	252	5,54	672	189	321	335	16
002	Bettmaringen	137	86	51	20	3,87	139	25	86	52	1
003	Blumegg	64	44	20	6	5,13	65	11	44	20	1
004	Eberfingen	117	73	44	30	4,91	118	21	73	44	1
005	Grimmelshofen	115	74	41	26	4,01	116	23	74	41	1
006	Lausheim	74	56	18	6	5,76	74	9	56	18	—
007	Mauchen	138	96	42	20	4,41	139	24	96	42	1
008	Schwaningen	111	73	38	20	4,65	111	24	73	38	—
009	Wangen	81	65	16	7	4,69	81	12	65	16	—
010	Weizen	207	121	86	51	5,40	210	60	121	86	3
337 108	Todtmoos	830	394	436	252	6,89	871	351	395	455	21
001	Todtmoos	830	394	436	252	6,89	871	351	395	455	21
337 128	Ühlingen-Birkendorf	1 453	870	583	404	5,44	1 461	326	870	586	5
001	Berau	247	129	118	87	5,05	248	49	129	118	1
002	Birkendorf	345	189	156	115	5,71	351	104	189	158	4
003	Brenden	112	65	47	35	5,70	112	21	65	47	—
004	Hürlingen	68	47	21	10	4,92	68	8	47	21	—
005	Obermettingen	64	44	20	10	5,13	64	11	44	20	—
006	Riedern am Wald	136	90	46	32	5,32	136	33	90	46	—
007	Ühlingen	277	173	104	78	5,77	277	59	173	104	—
008	Untermettingen	204	133	71	37	4,82	205	41	133	72	—
337 126	Waldshut-Tiengen, Stadt	8 839	2 962	5 877	4 964	6,27	9 166	3 161	2 963	5 979	220
001	Südwest	1 773	522	1 251	1 092	6,59	1 868	739	522	1 295	51
002	Nordost	2 490	636	1 854	1 577	5,90	2 579	968	636	1 881	58
003	Eschbach	177	105	72	52	6,32	179	48	105	72	2
005	Oberalpfen	117	78	39	19	4,98	118	20	79	39	—
006	Gaiß-Waldkirch	77	42	35	18	5,56	77	20	42	35	—

1) Ohne Freizeitwohnungen; ohne Wohnungen, für die keine Angaben zum Haushalt/zur Person vorliegen; ohne Wohnungen in Gebäuden mit vollständiger Wohnheimnutzung. — 2) Ohne Haushalte in Freizeitwohneinheiten; ohne Haushalte von Angehörigen ausländischer Streitkräfte. — 3) Ohne Haushalte in Gebäuden mit vollständiger Wohnheimnutzung. — 4) Ohne Dienst-, Werks-, Hausmeister-, Stiftswohnungen, Berufs- oder Geschäftsmietwohnungen; ohne verbilligt, kostenlos oder ermäßigt überlassene Wohnungen; ohne völlig untervermietete Wohnungen; ohne Mietwohnungen ausländischer Streitkräfte.

Noch: 5. Bewohnte Wohnungen und Haushalte in den Gemeindeteilen Baden-Württembergs am 25. Mai 1987 nach Besitzverhältnis und m²-Miete bzw. Wohnverhältnis

Schl.-Nr.	Gemeinde Gemeindeteil	Bewohnte Wohnun- gen insgesamt ¹⁾	Davon			Haushalte ²⁾		Darunter (Sp. 6)			
			Eigen- tümer- wohnungen	Mietwohnungen		insgesamt	darunter Ein- personen- haushalte	Eigen- tümer ³⁾	Haupt- mieter ³⁾	Unter- mieter ³⁾	
				zusammen	darunter reine Mietwohnungen mit Mietangaben ⁴⁾						
			Anzahl				Miete je m ² in DM	Anzahl			
1	2	3	4	5	6	7	8	9	10		
noch: Waldshut-Tiengen, Stadt											
007	Indlekofen	92	56	36	27	5,67	92	16	56	36	—
008	Schmitzingen	96	60	36	24	5,20	96	13	60	36	—
009	Gurtweil	519	254	265	204	6,22	547	138	254	276	17
011	Tiengen	3 206	1 007	2 199	1 892	6,50	3 314	1 161	1 007	2 218	89
012	Aichen	105	70	35	18	4,25	106	16	70	35	1
013	Breitenfeld	36	22	14	11	4,59	37	5	22	14	1
014	Detzeln	81	55	26	19	5,59	82	9	55	26	1
015	Krenkingen	70	55	15	11	4,00	71	8	55	16	—
337 116	Wehr, Stadt	4 661	2 121	2 540	1 913	6,30	4 847	1 367	2 121	2 548	136
001	Nord	2 041	869	1 172	919	6,48	2 147	667	869	1 175	61
002	Süd	1 436	673	763	603	6,53	1 483	398	673	766	44
003	Öflingen	1 184	579	605	391	5,54	1 217	302	579	607	31
337 118	Weilheim	793	480	313	218	5,77	797	143	480	313	4
001	Bannholz	129	79	50	35	5,11	130	24	79	50	1
002	Bierbrönnen	76	45	31	16	5,53	76	20	45	31	—
003	Nöggenschwiel	128	84	44	24	4,97	128	14	84	44	—
004	Remetschwiel	167	112	55	37	5,30	167	28	112	55	—
005	Weilheim	293	160	133	106	6,39	296	57	160	133	3
337 127	Wutach	327	259	68	32	3,94	328	46	259	68	1
001	Ewattingen	209	160	49	23	3,75	210	31	160	49	1
002	Lembach	49	43	6	3	—	49	9	43	6	—
003	Münchingen	69	56	13	6	5,36	69	6	56	13	—
337 123	Wutöschingen	1 924	990	934	696	5,57	1 963	438	990	943	30
010	Wutöschingen	708	307	401	298	5,60	717	164	307	402	8
020	Horheim	547	304	243	167	5,48	557	132	304	243	10
030	Degernau	291	146	145	120	5,50	296	59	146	146	4
040	Schwerzen	279	180	99	75	5,68	287	61	180	100	7
050	Oftringen	99	53	46	36	5,62	106	22	53	52	1
	Waldshut	54 932	26 191	28 741	21 905	6,13	56 840	16 089	26 206	29 200	1 195
	Region										
	Hochrhein-Bodensee	227 845	93 919	133 926	103 410	6,80	240 388	78 746	93 991	136 659	7 231
	Regierungsbezirk										
	Freiburg	733 084	321 621	411 463	319 699	6,64	782 354	256 788	321 903	418 997	34 799

1) Ohne Freizeitwohnungen; ohne Wohnungen, für die keine Angaben zum Haushalt/zur Person vorliegen; ohne Wohnungen in Gebäuden mit vollständiger Wohnheimnutzung. — 2) Ohne Haushalte in Freizeitwohneinheiten; ohne Haushalte von Angehörigen ausländischer Streitkräfte. — 3) Ohne Haushalte in Gebäuden mit vollständiger Wohnheimnutzung. — 4) Ohne Dienst-, Werks-, Hausmeister-, Stiftswohnungen, Berufs- oder Geschäftsmietwohnungen; ohne verbilligt, kostenlos oder ermäßigt überlassene Wohnungen; ohne völlig untervermietete Wohnungen; ohne Mietwohnungen ausländischer Streitkräfte.

Anhang

Verzeichnis der Abkürzungen

a) Gemeindeteilnamen

Altst., Schießbg., Ehb.	=	Altstadt, Schießberg, Ehbach
Andelshofen/Ind.–Geb.	=	Andelshofen/Industriegebiet
Baitenhsn./Schiggend.	=	Baitenhausen/Schiggendorf
Betzenhsn.–Bischofsl.	=	Betzenhausen–Bischofslinde
Derend. Str./Feuerh.	=	Derendinger Straße/Feuerhägel
Dietersweiler–Lauterb.	=	Dietersweiler–Lauterbach
Freudenstein–Hohenkl.	=	Freudenstein–Hohenklingen
Gernsbach Murg–L	=	Gernsbach Murg–Links
Gernsbach Murg–R	=	Gernsbach Murg–Rechts
Hammereisenb.–Bregenb.	=	Hammereisenbach–Bregenbach
Kaffeeberg bis Vogelh.	=	Kaffeeberg bis Vogelhof
Mitt.–, Ob.–, Niederzell	=	Mittel–, Ober–, Niederzell
Oberbettringen–Nordw.	=	Oberbettringen–Nordwest
Oberessl.–Ind.–Gebiet	=	Oberesslingen–Industriegebiet
Ober–, Mittel– u. Schönt.	=	Ober–, Mittel– und Schöntal
Rot, Dörtel, Schönbhl.	=	Rot, Dörtel, Schönbühl
Tullauer Höhe/Hagenb.	=	Tullauer Höhe/Hagenbach

b) Sonstige Abkürzungen

a.	=	am
a.d.	=	an der/auf den
i.	=	im
u.	=	und/unter
u.d.	=	unter der/den
St.	=	Sankt/Stadt

In der Monatsschrift "Baden-Württemberg in Wort und Zahl" sind bisher folgende Beiträge über die Volks-, Berufs-, Gebäude-, Wohnungs- und Arbeitsstättenzählung 1987 erschienen:

- Wingen, Max:** Volkszählung nach dem Karlsruher Urteil – aber wie?, Heft 4, 1985, S. 118 – 124
- Steinmann, Regina:** Ergebnisse der Testerhebung zur Vorbereitung der Volkszählung 1987, Heft 1, 1987, S. 9 – 13
- Frank, Eberhard:** Zur Akzeptanz der Volkszählung 1987 – Ergebnisse einer Meinungsbefragung, als Manuskript vervielfältigt
- Frank, Eberhard:** Die Volks-, Berufs-, Gebäude-, Wohnungs- und Arbeitsstättenzählung 1987 – Ein Gesamtüberblick über Anlage und Durchführung, Sonderheft VZ 1987, S. 1 – 42
- Steinmann, Regina:** Volkszählung 1987 – Organisation und Ablauf, Heft 4, 1987, S. 114 – 118
- Miller, Manfred:** Gebäude- und Wohnungszählung 1987, Durchführung der Gebäudevorerhebung, Heft 4, 1987, S. 118 – 123
- Bronnenmayer, Klaus:** Rechtsgrundlagen der Volkszählung 1987, Heft 5, 1987, S. 157 – 160
- Bronnenmayer, Klaus:** Einige ausgewählte Rechtsfragen der Volkszählung im Spiegel der Rechtsprechung, Heft 10, 1988, S. 406 – 410
- Frank, Eberhard:** Erste Ergebnisse der Volks-, Berufs-, Gebäude-, Wohnungs- und Arbeitsstättenzählung 1987, Heft 12, 1988, S. 495 – 513
- Büringer, Helmut:** Gebäude- und Wohnungszählung 1987 – Bestand an Gebäuden und Wohnungen und quantitative Wohnraumversorgung der Haushalte, Heft 2, 1989, S. 48 – 60
- Steinmann, Regina:** Grundzüge der maschinellen Plausibilitätskontrolle bei der Volks- und Berufszählung 1987, Heft 2, 1989, S. 61 – 65
- Bronnenmayer, Klaus:** Die Bevölkerung in Baden-Württemberg nach den Ergebnissen der Volkszählung 1987, Heft 3, 1989, S. 98 – 107
- Meyer-Haitz, Doris/
Gölz, Uwe:** Die Arbeitsstättenzählung 1987 in Baden-Württemberg, Heft 3, 1989, S. 108 – 119
- Steinmann, Regina:** Die Plausibilitätskontrollen im Rahmen der Gebäude- und Wohnungszählung 1987, Heft 4, 1989, S. 150 – 155
- Gölz, Uwe:** Die Arbeitsstättenzählung 1987, Heft 5, 1989, S. 191 – 199
- Frank, Eberhard:** LIS-Report: Ergebnisse der Volks- und Berufszählung ab Gemeindeebene, Heft 5, 1989, S. 236 – 238
- Büringer, Helmut:** Gebäude- und Wohnungszählung 1987 – Beheizung der Wohnungen und eingesetzte Brennstoffarten, Heft 6, 1989, S. 246 – 253
- Gölz, Uwe:** LIS-Report: Zur Arbeitsstättenzählung, Heft 6, 1989, S. 285 – 287
- Bronnenmayer, Klaus:** Altersaufbau und Familienstandsgliederung der Bevölkerung in Baden-Württemberg am 25. Mai 1987, Heft 7, 1989, S. 294 – 302
- Märtz, Ulrike:** Strukturwandel der Wirtschaft im Spiegel der Arbeitsstättenzählung – Beschäftigungschancen für Frauen?, Heft 7, 1989, S. 308 – 312
- Frank, Eberhard:** LIS-Report: Daten der Gebäude- und Wohnungszählung 1987 im Landesinformationssystem verfügbar, Heft 7, 1989, S. 336 – 339
- Büringer, Helmut:** Gebäude- und Wohnungszählung 1987 – Weitere Aspekte zur quantitativen Wohnraumversorgung der Haushalte, Heft 10, 1989, S. 456 – 468
- Frank, Eberhard:** Zur Entwicklung der Bevölkerungs- und Erwerbsstruktur des Ländlichen Raumes, Heft 11, 1989, S. 515 – 519
- Bronnenmayer, Klaus:** Die Ausländer in Baden-Württemberg am 25. Mai 1987, Heft 12, 1989, S. 573 – 580
- Gölz, Uwe:** Löhne und Gehälter in Baden-Württemberg – Weitere Ergebnisse der Arbeitsstättenzählung 1987, Heft 12, 1989, S. 581 – 583
- Steinmann, Regina:** Die Berufszählung 1987 – Ein Überblick, Heft 1, 1990, S. 27 – 32
- Büringer, Helmut:** Wohnungsmieten in Baden-Württemberg 1987, Heft 2, 1990, S. 65 – 72
- Frank, Eberhard:** Wohnungsversorgung und Wohnverhältnisse im Ländlichen Raum, Heft 3, 1990, S. 99 – 103
- Bronnenmayer, Klaus:** Volkszählung 1987 – Bevölkerung nach dem Schul- und Hochschulabschluß, Heft 4, 1990, S. 134 – 141
- Gölz, Uwe:** Unternehmen und deren Beschäftigte in Baden-Württemberg am 25. Mai 1987, Heft 4, 1990, S. 165 – 168
- Büringer, Helmut:** Wohnungsmieten in den Gemeinden und Regionen des Landes im Jahre 1987, Heft 5, 1990, S. 191 – 198