

Statistik von Baden-Württemberg

BAND

403

Heft 4

Teil A

Volks-, Berufs-, Gebäude-, Wohnungs- und Arbeits- stättenzählung 1987

**Regionalergebnisse
der Gebäude-
und Wohnungszählung:**

**Strukturdaten
zu Gebäuden und Wohnungen
in den Regierungsbezirken
Stuttgart und Tübingen
nach Gemeindeteilen**

Kreis- und Gemeindeergebnisse

ISSN 0936 - 4684

Statistisches Landesamt Baden-Württemberg

Postfach 106033 · 7000 Stuttgart 10

Telefon (0711) 641-0 · Telex 722815 stala d · Btx *64651 # · Telefax 6412440

Preis DM 24,-

zuzügl. Versandkosten

Herstellung: W. Kohlhammer Druckerei GmbH + Co · 7000 Stuttgart 61

Nachdruck, auch im Auszug, nur mit Quellenangabe gestattet

In der Schriftenreihe "Statistik von Baden-Württemberg" erscheinen folgende Veröffentlichungen mit Ergebnissen der Volks-, Berufs-, Gebäude-, Wohnungs- und Arbeitsstättenzählung 1987:

Band 401 Methodische Grundlagen und textliche Darstellung der Ergebnisse der Volks-, Berufs-, Gebäude-, Wohnungs- und Arbeitsstättenzählung 1987

Band 402 Regionalergebnisse der Volks- und Berufszählung 1987

- Heft 1: Strukturdaten zu Bevölkerung und Erwerbstätigkeit – Kreis- und Gemeindeergebnisse –, 420 Seiten, 23,– DM
- Heft 2: Bevölkerungs- und Haushaltsstruktur – Kreis- und Gemeindeergebnisse –, 398 Seiten, 22,– DM
- Heft 3: Bevölkerungs-, Haushalts- und Erwerbsstruktur der Ausländer – Kreis- und Gemeindeergebnisse –, 280 Seiten, 18,– DM
- Heft 4: Erwerbsstruktur – Kreis- und Gemeindeergebnisse –, 388 Seiten, 22,– DM
- Heft 5: Strukturdaten zu Bevölkerung und Erwerbstätigkeit – Regions- und Kreisergebnisse –, (in Vorbereitung)
- Heft 6 A: Demographische und erwerbsstatistische Eckdaten in den Regierungsbezirken Stuttgart und Tübingen nach Gemeindeteilen – Kreis- und Gemeindeergebnisse –, 412 Seiten, 24,40 DM
- 6 B: dto. Regierungsbezirke Karlsruhe und Freiburg, 344 Seiten, 21,– DM
- Heft 7 A: Die Pendlerverflechtung in Baden-Württemberg (Auspendler) – Gemeindeergebnisse –, 344 Seiten, 20,– DM
- 7 B: Die Pendlerverflechtung in Baden-Württemberg (Einpendler) – Gemeindeergebnisse –, 348 Seiten, 20,– DM
- Heft 8: Strukturdaten zur Pendlerwanderung – Gemeinde- und Kreisergebnisse –, (in Vorbereitung)
- Heft 9: Sozial- und Erwerbsstruktur nach Raumkategorien des Landesentwicklungsplanes – Regierungsbezirks- und LEP-Raumergebnisse –, (in Vorbereitung)
- Heft 10 A: Zählungsvergleichsdaten zum Gebietsstand 1970 in den Regierungsbezirken Stuttgart und Tübingen – Kreis- und Gemeindeergebnisse –, (in Vorbereitung)
- 10 B: dto. Regierungsbezirke Karlsruhe und Freiburg, (in Vorbereitung)
- Heft 11: Soziodemographische Grunddaten nach Wahlkreisen – Bundes- und Landtagswahlkreisergebnisse –, (in Vorbereitung)
- Heft 12: Bevölkerungs- und Erwerbsstruktur, Pendler – Arbeitsamts- und Dienststellenbezirksergebnisse –, (in Vorbereitung)

Band 403 Regionalergebnisse der Gebäude- und Wohnungszählung 1987

- Heft 1: Strukturdaten zu Gebäuden und Wohnungen – Kreis- und Gemeindeergebnisse –, 325 Seiten, 19,– DM
- Heft 2: Wohnverhältnisse der Haushalte und Wohnungsmieten – Kreis- und Gemeindeergebnisse –, 254 Seiten, 17,– DM
- Heft 3: Eigentümer, Nutzung und Beheizung von Gebäuden und Wohnungen – Kreis- und Gemeindeergebnisse –, 350 Seiten, 20,– DM
- Heft 4 A: Strukturdaten zu Gebäuden und Wohnungen in den Regierungsbezirken Stuttgart und Tübingen nach Gemeindeteilen – Kreis- und Gemeindeergebnisse –, 428 Seiten, 24,– DM
- 4 B: dto. Regierungsbezirke Karlsruhe und Freiburg, 354 Seiten, 21,– DM
- Heft 5: Strukturdaten zu Gebäuden und Wohnungen – Regions- und Kreisergebnisse –, (in Vorbereitung)
- Heft 6: Wohnraumversorgung der Haushalte – Regions- und Kreisergebnisse –, (in Vorbereitung)
- Heft 7: Wohnungsmieten – Regions- und Kreisergebnisse –, (in Vorbereitung)
- Heft 8 A: Vergleichsdaten zur Zählung 1968 für die Regierungsbezirke Stuttgart und Tübingen – Kreis- und Gemeindeergebnisse zum Gebietsstand 1970 –, (in Vorbereitung)
- 8 B: dto. Regierungsbezirke Karlsruhe und Freiburg (in Vorbereitung)
- Heft 9: Wohnungsbestand und Wohnraumversorgung – Regierungsbezirksergebnisse sowie Darstellung nach den Raumkategorien des Landesentwicklungsplans (LEP)–, in Vorbereitung

Fortsetzung siehe hintere Umschlagseite!

Vorwort

Mit den Ergebnissen der Volks-, Berufs-, Gebäude-, Wohnungs- und Arbeitsstättenzählung 1987 liegen nunmehr erstmals seit 19 Jahren auch wieder umfassende Daten über Bestand und Struktur von Gebäuden und Wohnungen sowie die Wohnraumversorgung der Haushalte in tiefer regionaler Gliederung vor.

Die Zählungsergebnisse bilden u.a. die Grundlage für Planungen und politische Entscheidungen auf dem Gebiet des Wohnungswesens, des Städtebaus und der Regionalplanung im Bund, im Land und in den Gemeinden sowie Gemeindeverbänden. Zugleich liefern sie wichtige Grunddaten für das Gesamtsystem der amtlichen Statistik.

Stichtag der Volkszählung war der 25. Mai 1987; auf diesen Tag beziehen sich alle Daten. Bereits 17 Monate nach dem Stichtag konnten den Gemeinden erste Ergebnisse zur Verfügung gestellt werden. Dies wurde möglich durch rationelle manuelle und maschinelle Bearbeitung des Erhebungsmaterials.

Der vorliegende Band enthält Ergebnisse der Gebäude- und Wohnungszählung in der regionalen Gliederung nach Gemeindeteilen. Die dargebotenen Tabellen beinhalten ausgewählte Teile des in Heft 1 bereits für Gemeinden und Kreise dargebotenen Mindestveröffentlichungsprogramms.

Der Band wurde in Abteilung 2 "Bevölkerung und Kultur" bearbeitet.

Stuttgart, im Mai 1990

Statistisches Landesamt
Baden-Württemberg

Professor Dr. Max Wingen
Präsident

Inhalt

	Seite
Vorwort	3
Vorbemerkungen	7
Wohnungsbogen mit Gebäudeangaben	9
Definitionen und Erläuterungen	11
Verwaltungseinteilung des Landes Baden-Württemberg	21
Übersicht über die Tabellen des Bandes 403, Heft 4 Teil A	23

Teil I

Kreisergebnisse

Schaubilder

1. Wohndichte in den Stadt- und Landkreisen Baden-Württembergs am 25. Mai 1987	27
2. Wohnungen in Mehrfamilienhäusern in den Stadt- und Landkreisen Baden-Württembergs am 25. Mai 1987	29
3. Öffentlich geförderte Mietwohnungen in den Stadt- und Landkreisen Baden-Württembergs am 25. Mai 1987	31
4. Wohneinheiten mit Gasheizung in den Stadt- und Landkreisen Baden-Württembergs am 25. Mai 1987	33
5. Fläche je Person in Mietwohnungen in den Stadt- und Landkreisen Baden-Württembergs am 25. Mai 1987	35
6. Fläche je Person in Eigentümerwohnungen in den Stadt- und Landkreisen Baden-Württembergs am 25. Mai 1987	37

Tabellen

1. Gebäude mit Wohnraum in den Stadt- und Landkreisen Baden-Württembergs am 25. Mai 1987 nach Art des Gebäudes und Baualter	40
2. Wohnungen in den Stadt- und Landkreisen Baden-Württembergs am 25. Mai 1987 nach öffentlicher Förderung, Baualter des Gebäudes und Ausstattung	42
3. Wohnungen in den Stadt- und Landkreisen Baden-Württembergs am 25. Mai 1987 nach Anzahl der Räume	44
4. Bewohnte Wohneinheiten in Gebäuden in den Stadt- und Landkreisen Baden-Württembergs am 25. Mai 1987 nach Heizungs- und Brennstoffart	48
5. Bewohnte Wohnungen und Haushalte in den Stadt- und Landkreisen Baden-Württembergs am 25. Mai 1987 nach Besitzverhältnis und m ² -Miete bzw. Wohnverhältnis	50

Teil II

Gemeinde- und Gemeindeteilergebnisse

Schaubilder

1. Wohndichte in den Gemeinden Baden-Württembergs am 25. Mai 1987	55
2. Wohnungen in Mehrfamilienhäusern in den Gemeinden Baden-Württembergs am 25. Mai 1987	57
3. Öffentlich geförderte Mietwohnungen in den Gemeinden Baden-Württembergs am 25. Mai 1987	59
4. Wohneinheiten mit Gasheizung in den Gemeinden Baden-Württembergs am 25. Mai 1987	61
5. Fläche je Person in Mietwohnungen in den Gemeinden Baden-Württembergs am 25. Mai 1987	63
6. Fläche je Person in Eigentümerwohnungen in den Gemeinden Baden-Württembergs am 25. Mai 1987	65

Tabellen

1. Gebäude mit Wohnraum in den Gemeindeteilen Baden-Württembergs am 25. Mai 1987 nach Art des Gebäudes und Baualter	68
2. Wohnungen in den Gemeindeteilen Baden-Württembergs am 25. Mai 1987 nach öffentlicher Förderung, Baualter des Gebäudes und Ausstattung	125
3. Wohnungen in den Gemeindeteilen Baden-Württembergs am 25. Mai 1987 nach Anzahl der Räume	184
4. Bewohnte Wohneinheiten in Gebäuden in den Gemeindeteilen Baden-Württembergs am 25. Mai 1987 nach Heizungs- und Brennstoffart	298
5. Bewohnte Wohnungen und Haushalte in den Gemeindeteilen Baden-Württembergs am 25. Mai 1987 nach Besitzverhältnis und m ² -Miete bzw. Wohnverhältnis	358

Anhang

Verzeichnis der Abkürzungen	425
-----------------------------	-----

Vorbemerkungen

Die Gebäude- und Wohnungszählung im Rahmen des Zählungswerkes 1987 wurde zum Stichtag 25. Mai 1987 durchgeführt. Inhalt und Durchführung regelte das Gesetz über eine Volks-, Berufs-, Gebäude-, Wohnungs- und Arbeitsstättenzählung (Volkszählungsgesetz) 1987 vom 8. November 1985 (BGBl. I. S.2078).

Erhebungseinheiten waren Gebäude mit Wohnraum und ständig bewohnte Unterkünfte sowie alle dort befindlichen Wohneinheiten (Wohnungen und sonstige Wohneinheiten).

Mit der Gebäudezählung konnte 6 Monate vor dem Stichtag der Volkszählung begonnen werden. Von dieser Möglichkeit einer Gebäudevorerhebung machten die meisten Gemeinden Gebrauch, wobei in der Regel diejenigen Gebäude vorab erfaßt wurden, die von den Eigentümern nicht selbst bewohnt wurden.

Die Wohnungszählung wurde in direkter Verbindung mit der Volkszählung durchgeführt. Diese Koppelung gestattet eine Kombination der Wohnungsdaten mit den Ergebnissen über die in den Wohneinheiten lebenden Personen, so daß auch differenzierte Informationen zur Wohnraumversorgung der Haushalte gegeben sind.

Ein Vergleich der Ergebnisse der Gebäude- und Wohnungszählung mit denen der letzten entsprechenden Zählung im Jahr 1968 ist zum Teil nur bedingt möglich. Auf Abweichungen wird bei den Begriffserläuterungen hingewiesen.

Die im vorliegenden Heft dargebotene regionale Gliederung der Zählungsergebnisse entspricht der von den Erhebungsstellen der Gemeinden bzw. Kreise vorgegebenen Einteilung ihrer Gebiete (Stand 1.1.1987) in Gemeindeteile. Sie ist nicht zu verwechseln mit der Darstellung nach dem Gebietsstand 1970. Diese wird in einem späteren Heft gesondert erfolgen.

Aus drucktechnischen Gründen werden die Ergebnisse für die Regierungsbezirke Stuttgart und Tübingen sowie Karlsruhe und Freiburg in je einem Teilband zusammengefaßt.

Tabellenfelder, für die **kein Wert vorhanden** ist bzw. **deren Wert** aus Geheimhaltungsgründen **gelöscht wurde**, sind durch " – " gekennzeichnet.

Wohnungsbogen mit Gebäudeangaben

Bitte so
markieren

Rechtsgrundlage :

Siehe Haushaltsmantelbogen oder Erläuterungsblatt, die Bestandteile der Erhebungsvordrucke sind. **Stichtag: 25. Mai 1987**

Die Wohnung steht leer

Die Wohnung ist von Angehörigen ausländischer Streitkräfte, diplomatischer, berufskonsularischer Vertretungen oder der Ständigen Vertretung der DDR privatrechtlich gemietet.

Bitte Gemeinde angeben:

Wohnungsangaben

1 Bewohnen Sie die Wohnung/Räume als

*

a) Eigentümer(in), Miteigent. oder Kaufanwärt.

b) Hauptmieter(in) (einschließlich Altenteil)

c) Untermieter(in)

Untermieter(innen) brauchen im Wohnungsbogen keine weiteren Fragen zu beantworten.

2 Ist die Wohnung eine Freizeitwohnung ?

*

nein

ja

3 Wann ist der Haushalt in diese Wohnung eingezogen ?

vor 1970

1970-1974

1975-1979

1980-1984

1985

1986

1987

Bitte das Einzugsjahr für das am längsten hier wohnende Haushaltsmitglied angeben.

4 Sind innerhalb der Wohnung

Küche

Kochnische

Bad/Dusche

WC

Mehrere
Antworten
möglich

5 a) Wird die Wohnung überwiegend beheizt mit

*

Fern-, Blockheizung

Zentralheizung

Etagenheizung

Einzel- oder Mehrraumöfen (auch Elektrospeicher)

b) Welcher Brennstoff, welche Wärmequelle wird verwendet ?

Gas

Heizöl

Strom

Kohle, Holz usw.

Fernwärme

Sonnenenergie, Wärmepumpe

Mehrere
Antworten
möglich

FÜR EIGENTÜMER, HAUPTMIETER

FÜR HAUPTMIETER

6 Wie viele Räume der Wohnung haben mindestens 6 Quadratmeter ?

(ohne Küche, Bad, WC, Flur)

1 4 7

2 5 8

3 6 9

oder
mehr

Falls davon Räume untervermietet oder gewerblich genutzt sind :

a) Anzahl der untervermieteten Räume 1 2 3

oder
mehr

b) Anzahl der gewerblich genutzten Räume 1 2 3

oder
mehr

7 Wie groß ist die Fläche der gesamten Wohnung ?

(einschließlich Küche, Bad, WC, Flur, Mansarden und ähnliches sowie untervermieteter oder gewerblich genutzter Räume in der Wohnung)

volle Quadratmeter

8 Ist die Wohnung mit Mitteln des sozialen Wohnungsbaus gefördert ?

*

nein

ja

9 Wie hoch ist die Monatsmiete ?

Zur Miete rechnen auch die monatlich aufzuwendenden Beträge für Wasser, Kanalisation, Straßenreinigung, Müllabfuhr, Treppenhausbeleuchtung, Schornsteinreinigung.

Nicht zur Miete rechnen Umlagen für Zentralheizung, Warmwasserversorg., Garagenmiete, Untermieterzuschlag, Zuschlag für Möblierung.

volle DM

10 a) Handelt es sich um eine Dienst-, Werkwohnung, Berufs- oder Geschäftsmietwohnung ?

nein

ja

b) Ist die Wohnung verbilligt, kostenlos überlassen oder ist die Miete wegen finanzieller Vorleistungen (z. B. Mieterdarlehen) ermäßigt ?

nein

ja

FÜR LEERSTEHENDE WOHNUNGEN

11 Seit wie vielen Monaten steht die Wohnung leer ?

bis 3 7-12

4-6 13

oder
mehr

Gebäudeangaben : Bitte nur ausfüllen, wenn Sie Eigentümer(in) oder Verwalter(in) dieses Gebäudes sind.

1 Gebäudeart

*

Wohngebäude

(Gebäude mindestens zur Hälfte für Wohnzwecke genutzt)

sonstiges Gebäude mit Wohnraum

bewohnte Unterkunft

(z. B. Baracke)

Außerdem bei Wohnheimen:

Wird dieses Gebäude vollständig

vollständig oder teilweise als Wohnheim genutzt ? teilweise

2 Wer ist Eigentümer(in), Kaufanwärt. bzw. Erbbauberechtigte(r) des Gebäudes ?

Einzelperson oder Ehepaar, Erbgemeinschaft oder ähnliche Personengemeinschaft

Gemeinschaft von Wohnungseigentümern (nur bei Eigentumswohnungen)

gemeinnütziges Wohnungsunternehmen, Wohnungsbaugenossensch. oder Organ der staatl. Wohnungspolitik

freies Wohnungsunternehmen

sonstige(r) Eigentümer(in)

3 Baujahr des Gebäudes

(Jahr der Bezugsfertigstellung)

Bei Erweiterungs- und Umbauten ist das ursprüngliche Baujahr anzugeben, bei Wiederaufbau nach Totalschaden das Jahr des Wiederaufbaus.

bis 1900 68 78

1901-18 69 79

1919-48 70 80

1949-57 71 81

1958-62 72 82

63 73 83

64 74 84

65 75 85

66 76 86

67 77 87

4 Sind Wohnungen im Gebäude mit Mitteln des sozialen Wohnungsbaus gefördert ?

*

(nur Erster Förderungsweg)

keine

alle

nur ein Teil

Fläche (7)

Miete (9)

Gebäude

NUR VOM STATISTISCHEN LANDESAMT AUSZUFÜLLEN

0

Definitionen und Erläuterungen

Der Nachweis von Definitionen und Erläuterungen wurde auf die wichtigsten in den Tabellen vorkommenden Begriffe beschränkt. Aus Gründen der Übersichtlichkeit wurden die Begriffe alphabetisch angeordnet. **Drucktechnische Hervorhebungen** in den Texten sind als Querverweise zu verstehen.

Um das Auffinden einzelner Merkmalsnachweisungen und Merkmalskombinationen zu erleichtern und zugleich Zusammenhänge zwischen den verschiedenen Darstellungen sichtbar zu machen, wird auf Seite 23 **eine Übersicht über die Tabellen des Bandes** dargestellt, der zu entnehmen ist, in welchen Tabellen entsprechende Nachweisungen vorgesehen sind.

Angestellte

Zu den Angestellten zählen alle nicht beamteten Gehaltsempfänger, d.h. alle kaufmännischen und technischen Angestellten sowie Verwaltungsangestellte, auch wenn sie in leitender Stellung (Direktor, Prokurist) tätig sind. Maßgebend für die Zuordnung ist der Arbeitsvertrag und nicht die Art der Versicherung, so daß z.B. Personen, die aufgrund ihrer langjährigen Betriebszugehörigkeit vom **Arbeiter-** in das Angestelltenverhältnis übernommen wurden, als Angestellte gelten, auch wenn sie weiterhin Beiträge zur Rentenversicherung für Arbeiter zahlen.

Angestellte mit Beamtenbesoldung, z.B. bei Sozialversicherungsträgern oder kommunalen Spitzenverbänden, gelten ebenfalls als Angestellte. Hausgehilfinnen sind dagegen nur dann Angestellte, wenn sie in der Angestelltenversicherung pflichtversichert sind. Andernfalls zählen sie zu den sonstigen Arbeitern.

Gemeindeschwestern zählen wie Nonnen oder Ordensbrüder als Angestellte. Mit Ausnahme der Geistlichen der Evangelischen und Römisch-katholischen Kirche, die **Beamte** sind, zählen alle Geistlichen und Sprecher von Religionsgesellschaften zu den Angestellten.

Arbeiter

Als Arbeiter gelten alle Lohnempfänger, unabhängig von der Lohnzahlungs- und Lohnabrechnungsperiode und der Qualifikation. Maßgebend ist die Vereinbarung im Arbeitsvertrag, die nicht in allen Fällen mit der Rentenversicherungspflichtzugehörigkeit übereinstimmt. Es wird unterschieden zwischen Facharbeitern und sonstigen Arbeitern.

Facharbeiter sind Arbeitnehmer, die wegen ihrer Fachkenntnisse und Fähigkeiten mit Arbeiten beschäftigt werden, die als besonders schwierig und verantwortungsvoll gelten. Die Befähigung kann durch eine abgeschlossene praktische Berufsausbildung, einen gleichwertigen Berufsfachschulabschluß oder durch langjährige Beschäftigung mit gleichwertigen Arbeiten bei entsprechender Entlohnung erworben worden sein. Zu den Facharbeitern zählen auch Gesellen und Vorarbeiter.

Zu den sonstigen Arbeitern gehören z.B. angelernte und ungelernte Arbeiter, Hilfsarbeiter, Hausgehilfinnen (sofern sie nicht in der Angestelltenversicherung pflichtversichert sind).

Ausländerhaushalte

Haushalte, deren **Bezugsperson** nicht die deutsche **Staatsangehörigkeit** besitzt.

Als Ausländer gelten alle Personen, die nicht Deutsche im Sinne des Artikels 116 des Grundgesetzes sind. Dazu zählen auch die Staatenlosen und die Personen mit ungeklärter Staatsangehörigkeit.

Ausländische Streitkräfte

Die von Angehörigen ausländischer Streitkräfte privatrechtlich gemieteten **Wohneinheiten** und **Gebäude** wurden gezählt. Auskunftspflichtig dafür waren Eigentümer/Verwalter. Soweit diese Wohneinheiten in bestimmten Tabellen nicht enthalten sind, wird durch eine entsprechende Fußnote darauf hingewiesen. Haushalts- bzw. Personenangaben dieses Personenkreises sind nicht in den vorliegenden Tabellen enthalten.

Ausstattungsstyp

Durch Kombination bestimmter Ausstattungsmerkmale einer **Wohneinheit** (Heizung, **Bad**, Art und Lage der Toilette) wurden bei der Aufbereitung vier Ausstattungstypen gebildet und zwar Wohneinheiten

- mit Bad/Dusche, WC und **Sammelheizung**,
- mit Bad/Dusche und WC, ohne Sammelheizung,
- ohne Bad/Dusche, mit WC,
- mit sonstiger Ausstattung.

Bad/Dusche

Zur Badeeinrichtung gehört, daß mindestens eine Badewanne (notfalls auch Sitzbadewanne) oder eine Dusche mit Bodenwanne vorhanden ist und in dem Raum selbst eine Abflußmöglichkeit für das Wasser besteht.

Baujahr des Gebäudes

Als Baujahr eines **Gebäudes** gilt das Jahr der Bezugsfertigstellung. Bei Gebäuden, die durch Schäden teilweise unbenutzbar geworden waren und wiederhergestellt wurden, sowie bei total renovierten Gebäuden und Erweiterungsbauten gilt das Jahr der ursprünglichen Errichtung. Bei total zerstörten und wiederaufgebauten Gebäuden ist das Jahr des Wiederaufbaus als Baujahr maßgebend.

Beamte

Beamte stehen in einem öffentlich-rechtlichen Dienst- und Treueverhältnis. Sie sind bei Dienststellen des Bundes, der Länder und der Gemeinden, der Bundesbahn und -post sowie sonstigen juristischen Personen des öffentlichen Rechts tätig.

Auch Beamtenanwärter, Referendare, Angehörige der Polizei, des Bundesgrenzschutzes sowie Geistliche der Evangelischen und Römisch-katholischen Kirche sind Beamte. Geistliche anderer Religionsgesellschaften dagegen gelten als **Angestellte**. Viele Banken und Versicherungen bezeichnen ihre Angestellten oft als Sekretäre oder Inspektoren oder auch als Bank- oder Versicherungsbeamte. Es handelt sich aber nur dann um Beamte, wenn der Arbeitgeber eine "juristische Person des öffentlichen Rechts" ist (z.B. Deutsche Bundesbank, Landeszentralbank) und ein öffentlich-rechtliches Dienstverhältnis vorliegt.

Wahlbeamte gelten während ihrer Amtszeit als Beamte. Den Beamten sind neben den Richtern auch die Soldaten und Zivildienstleistenden zugeordnet.

Beheizungsart

Es werden unterschieden:

- **Fernheizung**
- **Blockheizung**
- **Zentralheizung**
- **Etagenheizung**
- **Einzel- oder Mehrraumöfen**

Bevölkerung am Ort der Hauptwohnung

Zur Bevölkerung am Ort der Hauptwohnung gehören diejenigen Personen, die im betreffenden Gebiet ihre alleini-

ge Wohnung bzw. ihre Hauptwohnung im Sinne des § 12 des Melderechtsrahmengesetzes vom 16. August 1980 (BGBl. I S. 1429) haben.

Nach § 12 des Melderechtsrahmengesetzes ist die Hauptwohnung die vorwiegend benutzte Wohnung. Hauptwohnung einer verheirateten Person, die nicht dauernd getrennt von ihrer Familie lebt, ist die vorwiegend benutzte Wohnung der Familie. In Zweifelsfällen ist die vorwiegend benutzte Wohnung dort, wo der Schwerpunkt der Lebensbeziehungen liegt.

Bezugsperson des Haushalts

Hierbei handelt es sich um die **Person, die überwiegend zum Unterhalt des Haushalts beiträgt**.

Blockheizung

Eine Blockheizung liegt vor, wenn ein Häuserblock von einem zentralen Heizsystem aus beheizt wird und die Heizquelle an einem der **Gebäude** angebaut ist oder sich in unmittelbarer Nähe dieser Gebäude befindet.

Brennstoff

Zur Frage nach dem Brennstoff, der Wärmequelle, waren mehrere Angaben möglich, z.B. wenn für **Einzelofenheizung** verschiedene Brennstoffe (u.a. Kohle, Strom) verwendet werden oder wenn zu einer mit Heizöl betriebenen Anlage zusätzliche Wärmequellen verwendet werden.

Dienst-, Werks-, Berufsmiet-, Geschäftsmietwohnungen

Dienst- und Werkswohnungen sind **Wohnungen**, die vom Arbeitgeber den Arbeitnehmern überlassen werden. Nicht dazu gehören Wohnungen für Bedienstete der öffentlichen Hand.

Eine Berufsmietwohnung liegt vor, wenn freiberuflich Tätige (z.B. Ärzte, Rechtsanwälte, Steuerberater) oder Kleingewerbetreibende (z.B. Schneider) einen Teil ihrer Wohnung zur Ausübung ihres Berufes nutzen.

Eine Geschäftsmietwohnung liegt vor, wenn eine Mietwohnung mit einem Verkaufs- und Ausstellungsraum verbunden ist bzw. wenn ein oder mehrere Zimmer als Verkaufsräume genutzt werden.

Eigentümer

Zu den Eigentümern zählen Gebäudeeigentümer und Eigentümer der **Wohneinheit**.

Ein **Haushalt** ist Gebäudeeigentümer, wenn einem oder mehreren Mitgliedern dieses Haushalts das Eigentum an

dem **Gebäude** oder an der **Unterkunft**, in der der Haushalt wohnt, ganz oder teilweise (z.B. **Erbengemeinschaft**) rechtlich zusteht, d.h. im Grundbuch eingetragen oder zur Eintragung vorgesehen ist.

Ein Haushalt ist Eigentümer der Wohneinheit, wenn wenigstens ein Mitglied des Haushalts das Eigentum an der von ihm bewohnten Wohneinheit (nicht am Gebäude) hat und dieses Recht im Grundbuch eingetragen oder zur Eintragung vorgesehen ist.

Eigentümerwohneinheiten/-wohnungen

Das sind **Wohneinheiten/Wohnungen**, die vom **Eigentümer** des **Gebäudes** oder der Wohnung selbst bewohnt werden.

Eigentumswohnungen

Eigentumswohnungen sind alle **Wohneinheiten**, an denen durch Eintragung im Wohnungsgrundbuch Sonder Eigentum nach dem Wohnungseigentumsgesetz vom 15.3.1951 (BGBl. I S. 175) begründet worden ist. Das **Gebäude** ist Eigentum einer Gemeinschaft von Wohnungseigentümern.

Einzelöfen

Einzelöfen (z.B. Kohle-, Nachtspeicheröfen) beheizen jeweils nur den **Raum**, in dem sie stehen. In der Regel sind sie fest installiert.

Erbengemeinschaft

Eine Erbengemeinschaft liegt vor, wenn mehrere natürliche Personen ein **Gebäude** gemeinsam geerbt haben.

Erwerbstätige

Als Erwerbstätige gelten Personen, die in einem Arbeitsverhältnis stehen (einschließlich Soldaten und **mithelfende Familienangehörige**) oder selbständig ein Gewerbe oder eine Landwirtschaft betreiben oder einen freien Beruf ausüben, unabhängig von der Bedeutung des Ertrags dieser Tätigkeit für ihren Lebensunterhalt und ohne Rücksicht auf die von ihnen tatsächlich geleistete oder vertragsmäßig zu leistende Arbeitszeit. Auch Auszubildende zählen zu den Erwerbstätigen; Hausfrauen sowie ehrenamtlich Tätige gehören nach dem international geltenden Erwerbskonzept nicht zu den Erwerbstätigen.

Etagenheizung

Bei einer Etagenheizung werden die **Räume** einer **Wohnung** oder sonstigen **Wohneinheit** von einer nur für diese Wohnung/sonstige Wohneinheit bestimmten Heizquelle aus beheizt.

Ferienhäuser

Wohngebäude mit nur 1 oder 2 **Freizeitwohneinheiten**.

Fernheizung

Bei der Fernheizung werden größere Wohnbezirke von einem entfernten, zentralen Heizwerk aus beheizt.

Finanzielle Vorleistung des Mieters

Bei den finanziellen Vorleistungen, die vom Mieter einer **Wohnung** selbst oder von einem anderen zu seinen Gunsten an den Vermieter (Bauherrn) gezahlt wurden, kann es sich um einen sog. abwohnbaren Baukostenzuschuß in der Form einer Mietvorauszahlung bzw. eines Mieterdarlehens handeln. Eine Mietvorauszahlung liegt vor, wenn der Mieter mit dem Bauherrn vereinbart hat, daß durch den Baukostenzuschuß die **Miete** für eine bestimmte Zeit ermäßigt oder erlassen wird. Das Mieterdarlehen ist ein Darlehen des Mieters an den Vermieter, das durch Verrechnung mit der Miete getilgt wird.

Eine finanzielle Vorleistung liegt auch dann vor, wenn der Mieter die Modernisierung der Wohnung vertraglich übernommen hat und deshalb für eine bestimmte Zeit die Miete ermäßigt oder nicht erhöht wird.

Finanzielle Vorleistungen vermindern die Miete; es handelt sich dann um ermäßigt überlassenen Wohnraum.

Fläche der Wohneinheit/Wohnung

Die Gesamtfläche der **Wohneinheit/Wohnung** setzt sich zusammen aus der Fläche

- aller Wohn- und Schlafräume, auch außerhalb des Wohnungsabschlusses (z.B. Mansarden),
- der Küche,
- des Badezimmers, der Toilette(n), Besen-, Speise- und Abstellkammer, Veranda, des Flurs, Balkons,
- der **gewerblich genutzten Wohnräume**.

Unter einer Schräge liegende Flächen werden nur halb gerechnet, Balkone nur zu einem Viertel. Keller- und Bodenräume (Speicher), soweit sie nicht zu Wohnzwecken ausgebaut sind, bleiben unberücksichtigt.

Freizeitwohneinheiten/-wohnungen

Freizeitwohneinheiten/-wohnungen sind **Wohneinheiten/Wohnungen**, die vom **Eigentümer** oder Mieter als "Zweitwohnung" primär für Erholungszwecke über das Wochenende oder im Urlaub (Ferien) bewohnt werden. Nicht als Freizeitwohneinheiten/-wohnungen gelten Wohneinheiten, die ähnlich wie ein Hotelzimmer nur

kurzfristig von einem **Haushalt** gemietet werden und in die anschließend andere Haushalte in stetem Wechsel einziehen.

Gebäude

Gebäude sind für längere Dauer errichtete Bauwerke und enthalten Wohn-, Aufenthaltsräume und/oder Räume für Arbeitsstätten und andere Nutzungen. Als ein (einzelnes) Gebäude gilt jedes freistehende Gebäude oder bei zusammenhängender Bebauung – z.B. Doppel-, Gruppen- und Reihenhäuser – jedes Gebäude, das durch eine vom Dach bis zum Keller reichende Brandmauer von anderen Gebäuden getrennt ist.

In den Tabellen der Gebäude- und Wohnungszählung werden unter dem Begriff "Gebäude" alle **Wohngebäude** und alle **sonstigen Gebäude mit Wohnraum** nachgewiesen. **Unterkünfte** gelten nicht als Gebäude. Nicht gezählt wurden Gebäude, die ausschließlich administrativen oder gewerblichen Zwecken dienen.

Gewerblich genutzte Räume

Das sind zum Wohnen bestimmte **Räume**, die am Befragungstag jedoch gewerblich genutzt wurden.

Hauptmieter

Als Hauptmieter gilt, wer das Recht zur Wohnungsnutzung durch Mietvertrag (auch mündliche Vereinbarung) mit dem **Eigentümer des Gebäudes, der Wohneinheit** erworben hat. Hierbei ist es gleichgültig, ob für die **Wohnung/Wohneinheit** zur Zeit tatsächlich **Miete** gezahlt wird oder nicht. Hierunter fällt auch der Mietkauf; ebenso sind **Haushalte** in **Wohnheimen** Hauptmieter, sofern sie nicht Eigentümer der Wohneinheit sind.

Haushalte

Personen, die gemeinsam wohnen und wirtschaften, insbesondere ihren Lebensunterhalt gemeinsam finanzieren (Mehrpersonenhaushalt). Wer allein wirtschaftet, bildet einen eigenen Haushalt und zwar auch (Einpersonenhaushalte) dann, wenn er mit anderen Personen eine gemeinsame Wohnung hat.

Bei Personen im Haushaltszusammenhang, die in gebäude- und wohnungsstatistischen Tabellen nachgewiesen werden, handelt es sich stets um die **wohnberechtigzte Bevölkerung** (vgl. **Privathaushalte**). Enthalten sind auch Haushalte, die ausnahmslos aus Personen bestehen, die nicht zur **Wohnbevölkerung** zählen.

Heizenergie

(siehe unter **Brennstoff**).

Inhaber der Wohneinheit

Inhaber von Wohneinheiten sind grundsätzlich entweder **Hauptmieter** einer **Wohneinheit**, die einen Mietvertrag mit dem **Eigentümer des Gebäudes** oder der Wohneinheit abgeschlossen haben oder Eigentümer. **Untermieter** in einer Wohneinheit gelten nicht als deren Inhaber.

Mehrraumöfen

Ein Mehrraumofen (z.B. Kachelofen) beheizt gleichzeitig mehrere **Räume** (auch durch Luftkanäle).

Miete

Als Miete wird der monatliche Betrag ausgewiesen, der mit dem Vermieter für die Überlassung der ganzen **Wohnung** oder sonstigen **Wohneinheit** zum Zeitpunkt der Zählung vereinbart war. Dabei ist es gleichgültig, ob die Miete tatsächlich gezahlt wurde oder nicht.

Zur Miete rechnen auch die monatlich aufzuwendenden Beträge für Wasser, Kanalisation, Straßenreinigung, Müllabfuhr, Treppenhausbeleuchtung und Schornsteinreinigung.

Mithelfende Familienangehörige

Als mithelfende Familienangehörige gelten Haushaltsmitglieder, die in einem landwirtschaftlichen oder gewerblichen Betrieb eines anderen Haushaltsmitgliedes oder im Betrieb eines nicht im gleichen **Haushalt** wohnenden Familienangehörigen mitarbeiten, aber weder Lohn noch Gehalt empfangen, noch Sozialversicherungsbeiträge entrichten.

Nichterwerbstätige

Als Nichterwerbstätige gelten Personen, die keinem Erwerb nachgehen, einschließlich derjenigen, die sich – ohne eine Erwerbstätigkeit anzugeben – als arbeitslos bezeichnet haben.

Öffentliche Förderung

Für öffentlich geförderte Wohnungen müssen bei einer Neuvermietung Mieter einen Wohnberechtigungsschein der zuständigen Gemeinde- oder Kreisbehörde (z.B. Wohnungsamt, Sozialamt) vorlegen.

Als öffentlich, d.h. mit Mitteln des sozialen Wohnungsbaus gefördert, gelten nur solche **Wohnungen**, die nach der Währungsreform (20. Juni 1948) fertiggestellt worden sind und für die öffentliche Mittel (des Bundes, des Landes oder der Gemeinde) zur Errichtung von Sozialwohnungen bewilligt wurden (sog. Erster Förderungsweg).

Hierzu zählen u.a.

- Darlehen zur Deckung der Baukosten (in der Regel öffentliche Baudarlehen oder Landesbaudarlehen genannt),
- Darlehen oder Zuschüsse zur Deckung der laufenden Aufwendungen (Annuitätshilfen, Aufwendungszuschüsse oder -darlehen, Zinszuschüsse).

Sind für Mietwohnungen die öffentlichen Mittel vorzeitig zurückgezahlt worden, so gelten die meisten Wohnungen noch bis zu 8 Jahren als öffentlich gefördert. Bei Eigenheimen und **Eigentumswohnungen** entfällt in der Regel die öffentliche Bindung mit Rückzahlungen oder Ablösung der Förderungsmittel; bei Eigentumswohnungen, die durch Umwandlung entstanden sind, entfällt die Bindung nur, wenn **Eigentümer** als Berechtigte im sozialen Wohnungsbau die Wohnung selbst nutzen. Über das Ende der Bindungen erhalten Eigentümer eine Bestätigung der zuständigen Stelle.

Nicht zu den öffentlichen Mitteln im oben genannten Sinne zählen

- Aufwendungsdarlehen nach dem Regionalprogramm des Bundes (sog. Zweiter Förderungsweg),
- Aufbaudarlehen nach dem Lastenausgleichsgesetz,
- Wohnungsfürsorgemittel für öffentlich Bedienstete des Bundes, der Länder oder der Gemeinden,
- Mittel zur Förderung der Modernisierung oder für Maßnahmen zur Einsparung von Heizenergie,
- 7b-Abschreibungen und sonstige Steuervergünstigungen, Bausparprämien.

Person, die überwiegend zum Unterhalt des Haushalts beiträgt

Hierbei wird davon ausgegangen, daß die überwiegend zum Unterhalt eines **Haushalts** beitragende Person in der Regel auch diejenige ist, die den sozialen Status und die Lebensverhältnisse des Haushalts bzw. der Haushaltsmitglieder bestimmt und sich daher als **Bezugsperson** für die sozio-ökonomische Zuordnung der Haushalte eignet. Diese Definition der Bezugsperson, die den bei früheren Volkszählungen üblichen Begriff des Haushaltsvorstandes ersetzt, ist international üblich.

Die überwiegend zum Lebensunterhalt des Haushalts beitragende Person wurde insbesondere aufgrund der Angaben zum/zur Alter, Geschlecht, Quelle des überwiegenden Lebensunterhalts, Erwerbsbeteiligung, Vollzeit-/Teilzeiterwerbstätigkeit und Stellung im Beruf bestimmt.

Privathaushalte

Als Privathaushalte werden ähnlich wie bei der **wohnberechtigten Bevölkerung** grundsätzlich alle **Haushalte** an jedem Wohnort gezählt, d.h. solche mit mehreren Wohnsitzen entsprechend auch mehrfach. Wohnberechtigte Haushalte gelten an einem Ort jedoch dann nicht als Privathaushalte, wenn ausnahmslos alle Haushaltsmitglieder dort nicht zur **Wohnbevölkerung** (z.B. bei **Ferienwohneinheiten/-wohnungen**) rechnen.

Bei Haushalten in bevölkerungsstatistischen Nachweisungen handelt es sich um Privathaushalte.

Räume, Raumzahl

Als Räume einer **Wohneinheit/Wohnung** zählen Wohn- und Schlafräume mit 6 und mehr m² Wohnfläche sowie alle Küchen (diese ohne Rücksicht auf die Größe) und **gewerblich genutzte Räume** (zweckentfremdete Wohnräume) mit 6 und mehr m² Fläche. Dabei spielt es keine Rolle, ob die Räume vom Inhaber der Wohneinheit/Wohnung selbst bewohnt oder z.T. untervermietet sind.

Im Unterschied dazu sind beim Nachweis der selbstbewohnten Räume die untervermieteten und die gewerblich genutzten Räume nicht enthalten.

Reine Mietwohnungen

Als reine Mietwohnungen gelten alle vermieteten **Wohnungen** mit Ausnahme von

- **Dienst-, Werks-, Hausmeister- und Stiftswohnungen,**
- **Berufs- und Geschäftswohnungen,**
- Mietwohnungen **ausländischer Streitkräfte,**
- verbilligt, wegen **finanzieller Vorleistungen** ermäßigt oder kostenlos überlassene Wohnungen,
- **völlig untervermietete Wohnungen.**

Dagegen sind die Wohnungen für Bedienstete der öffentlichen Hand in den Zahlenangaben über reine Mietwohnungen enthalten.

Sammelheizung

Hierzu zählen **Fern-, Block-, Zentral- und Etagenheizung.**

Selbständige

Zu den Selbständigen gehören u.a. auch tätige Eigentümer, Miteigentümer oder Pächter von Arbeitsstätten, selbständige Handwerker, selbständige Handelsver-

treter, die freiberuflich Tätigen u.ä. Personen, jedoch nicht Personen, die in einem arbeitsrechtlichen Verhältnis stehen und lediglich innerhalb ihres Arbeitsbereichs selbständig disponieren können (z.B. die selbständige Filialleiterin). Als Selbständige gelten auch Abgeordnete in den Parlamenten des Bundes und der Länder sowie Zwischenmeister, Hausgewerbetreibende und Werkvertragspartner.

Siedlungsstrukturelle Gebietstypen

(Stadt-/Landgliederung)

Die Bundesanstalt für Landeskunde und Raumordnung (BfLR) hat für Zwecke der Informationsaufbereitung und -darstellung im Rahmen der laufenden Raumbewachung siedlungsstrukturelle Gebietstypen auf verschiedenen Ebenen (Raumordnungsregionen, Kreise, Gemeinden) abgegrenzt. Die Überlegungen zur Abgrenzung der siedlungsstrukturellen Gebietstypen gingen davon aus, daß die Siedlungsstruktur von grundlegender Bedeutung für die regionale Entwicklung und die Ausbildung regionaler Lebensbedingungen ist. Vor allem die Merkmale "Zentralität" und "Verdichtung" können als zentrale Bestimmungsfaktoren der regionalen Entwicklung für raumordnungspolitische Fragestellungen angesehen werden.

Bei der Differenzierung nach Zentralität eignen sich die in den Programmen und Plänen der Länder ausgewiesenen zentralörtlichen Funktionen (z.B. Oberzentrum, Mittelzentrum) und in Wissenschaft und Praxis etablierten Schwellenwerte (z.B. Einwohnerzahl von mindestens 100 000 als Abgrenzungskriterium für eine Großstadt). Das Merkmal "Verdichtung" wird bei den **Regionstypen** durch Schwellenwerte für die Bevölkerungsdichte (Zahl der Einwohner pro qkm) operationalisiert, bei den **Kreistypen** durch einen mehrdimensionalen Verdichtungsindex.

– Regionstypen

Wichtigster Baustein in diesem Bezugssystem sind die Raumordnungsregionen, quasi die oberzentralörtlichen Einzugsbereiche. Sie eignen sich vorzugsweise für die Analyse interregionaler Unterschiede in den Lebensbedingungen. Die siedlungsstrukturelle Typisierung dieser Regionen nach den Kriterien Zentralität und Verdichtung führt zu drei unterschiedlichen siedlungsstrukturellen Regionstypen:

- Regionen mit großen Verdichtungsräumen
darunter: altindustrialisiert
darunter: nicht altindustrialisiert
- Regionen mit Verdichtungsansätzen
- Ländlich geprägte Regionen

– Kreistypen

Innerhalb der drei **Regionstypen** werden 6 Kreistypen unterschieden, deren Abgrenzung stark von der Merkmalskombination des jeweiligen Regionstyps abhängig ist.

In den Regionen mit großen Verdichtungsräumen werden drei Kreistypen ausgegliedert. Neben den Kernstädten (kreisfreie Großstädte) werden diejenigen Kreise dem Kreistyp "hochverdichtetes Umland" zugeordnet, die oberhalb eines aus verschiedenen Merkmalen (Siedlungsdichte, Wohnungsdichte, Arbeitsplatzdichte) berechneten mittleren Verdichtungsindex des Regionstyps liegen. Die restlichen Kreise bilden die Elemente des Kreistyps "ländliches Umland"; ihre Werte liegen unterhalb des Regionsmittels des Verdichtungsindex.

In den Regionen mit Verdichtungsansätzen wird nur nach Kernstädten und deren Umland unterschieden; die Kreise in ländlichen Regionen erfahren keine weitere Differenzierung.

Die siedlungsstrukturellen Gebietstypen (Regions-, Kreis- und **Gemeindetypen**) sind grenzscharf mit den administrativen Gebietsabgrenzungen (Landes-, Kreis- und Gemeindegrenzen), so daß entsprechende statistische Informationen der amtlichen Statistik genutzt werden können.

– Gemeindetypen

Die Gemeindetypisierung berücksichtigt sowohl die Lage im großräumigen siedlungsstrukturellen Kontext (Lage im **Regionstyp**) als auch die innerregionalen Bezugsbedingungen (Lage im **Kreistyp**). Einzig die Kernstädte in Regionen mit großen Verdichtungsräumen werden nach ihrer Größe differenziert (Kernstädte über 500 000 Einwohner und Kernstädte mit einer Einwohnerzahl zwischen 100 000 und 500 000), um dem besonderen Charakter der Funktionen von und der Lebensbedingungen in großen Großstädten gerecht zu werden.

Die Differenzierung der Gemeinden innerhalb der sonstigen Kreistypen erfolgt nach der zentralörtlichen Funktion der Gemeinde. Auf die politische Gemeindegröße als Abgrenzungskriterium wird verzichtet, um die Nachteile der mangelnden Vergleichbarkeit administrativer Gegebenheiten in den Bundesländern zu eliminieren. Die Gemeindegröße geht nun indirekt über die jeweilige Zentralität in die Typik ein. Diese Zentralität orientiert sich an vorhandenen Einrichtungen und Plänen und beschreibt die Lebensverhältnisse und ihre wahrscheinliche Fortentwicklung plastischer als das alleinige Merkmal der Gemeindegröße.

Es werden zwei Typisierungsmodelle unterschieden, die wiederum der Forderung nach Integrierbarkeit gerecht

werden: Typik II bildet die Grundelemente der zentralörtlichen Funktionsbereiche ab, Ober-, Mittel-, Unter- und Kleinzentren und Gemeinden ohne zentralörtliche Funktion. Typik I stellt eine sehr starke Zusammenfassung der Typik II dar, indem die Ausprägungen zentralörtlicher Funktionen auf einige wenige beschränkt bleiben. Zunächst werden die Kernstädte nur nach ihrer Größe unterschieden – sie entsprechen ansonsten dem Kreistyp "Kernstadt". Differenzierungen nach der zentralörtlichen Funktion sind auf das Umland der Kernstädte und den ländlichen Raum bzw. die jeweiligen Kreistypen beschränkt: Gemeinden mit hoher zentralörtlicher Funktion (Ober- und Mittelzentren) und Gemeinden mit geringer oder fehlender zentralörtlicher Funktion (Unter- und Kleinzentren und Gemeinden ohne zentralörtliche Funktion). Damit wird im Umland praktisch nur nach "Stadt" und "Nicht-Stadt" unterschieden, bei den Kernstädten nach "Groß-Stadt" und "großer Großstadt".

– Städtische Gebiete

Die Bevölkerungsdichte (mindestens 10 Personen je ha) ist ein wesentliches Kriterium für die Bestimmung städtischer Gebiete.

Ein weiterer Gesichtspunkt ist die Flächennutzung ("land use") (mindestens 50 % städtische Nutzung).

Ausgehend von einer primären Zuordnung zu städtischen Gebieten wurden alle Gemeinden einbezogen, die mit dem Kern eng verbunden waren, unabhängig davon, ob sie die 50 %-Nutzungsgrenze erfüllten oder nicht.

Auch einige nicht in Stadtnähe gelegene Gemeinden wurden einbezogen, wenn trotz einer insgesamt niedrigen städtischen Nutzungsziffer in einigen Teilen eine starke Bebauung zu verzeichnen war.

Insgesamt wurden für die Bundesrepublik 74 städtische Gebiete definiert.

Sonnenenergie

Zur Nutzung der Sonnenenergie werden in der Regel Sonnenkollektoren, die Sonnenlicht und solare Wärmestrahlung absorbieren und in Form nutzbarer Wärmeenergie an einen flüssigen Wärmeträger weitergeben, seltener auch Solarzellen eingesetzt.

Sonstige Gebäude mit Wohnraum

Gebäude, die mindestens eine **Wohnung** oder **sonstige Wohneinheit** enthalten, aber überwiegend für Nichtwohnzwecke, z.B. für gewerbliche, soziale, kulturelle oder Verwaltungszwecke, genutzt werden. Beispiele dafür sind: Hausmeisterwohnungen in Fabrik- oder Verwaltungsgebäuden, Schulen, Hotels, Krankenhäusern, Geschäfts- und Bürogebäuden.

Soziale Stellung der Bezugsperson

Bei der sozialen Stellung der **Bezugsperson** wird unterschieden in:

- **Selbständige, Beamte, Angestellte** (einschließlich Auszubildende im kaufmännischen oder technischen Bereich),
- **Arbeiter** (einschließlich Auszubildende im gewerblichen Bereich),
- Rentner, Pensionäre,
- sonstige **Nichterwerbstätige**.

Staatsangehörigkeit

Personen, die nach dem Grundgesetz der Bundesrepublik Deutschland (Artikel 116 Abs. 1) den Personen mit deutscher Staatsangehörigkeit gleichgestellt sind, z.B. Vertriebene und Flüchtlinge deutscher Volkszugehörigkeit, zählen als Deutsche, ebenso Spätaussiedler.

Personen, die neben der deutschen noch eine weitere Staatsangehörigkeit haben, gelten ebenfalls als Deutsche.

Unterkünfte

Unterkünfte sind behelfsmäßige Bauten zur vorübergehenden Nutzung. Hierzu zählen z.B. Behelfsheime, Baracken, Wohnwagen (z.B. auf Campingplätzen), Lauben (Gartenlauben, Schrebergartenhütten, Weinberg-hütten, Almhütten), festverankerte Wohnschiffe und Bauzüge. Ebenfalls zu den Unterkünften zählen Wochenend- und **Ferienhäuser** unter 50 qm Wohnfläche.

Für Unterkünfte wurden nur dann Angaben erhoben, wenn sie zum Zeitpunkt der Zählung bewohnt waren. Wohnwagen und Lauben wurden nur dann als bewohnte Unterkünfte erfaßt, wenn ihre Bewohner keine andere **Wohnung** oder **sonstige Wohneinheit** hatten.

Untermieter

Als Untermieter gelten alle **Haushalte** (auch Einzelperson) in einer **Wohneinheit**, denen Teile der Wohneinheit von dem **Inhaber der Wohneinheit (Eigentümer, Hauptmieter)** überlassen worden sind, gleichgültig, ob mit oder ohne Mietzahlung.

Völlig untervermietete Wohneinheiten

Eine Wohneinheit gilt als völlig untervermietet, wenn mehrere **Haushalte** darin wohnen, die einzeln mit dem nicht in der **Wohneinheit** wohnenden **Inhaber (Eigentümer oder Hauptmieter)** über Teile der Wohneinheit

einen Mietvertrag abgeschlossen haben. Die in einer solchen Wohneinheit lebenden Haushalte gelten als **Untermieter**.

Wärmepumpe

Mit Hilfe der Wärmepumpe, die oftmals mit Sonnenkollektoren eingesetzt wird, kann Wärme aus der umgebenden Luft, dem Erdboden oder Wasser aufgenommen und genutzt werden.

Wärmequelle

(siehe **Brennstoff**)

Wohnberechtigte Bevölkerung

Zur wohnberechtigten Bevölkerung zählen diejenigen Personen, die im betreffenden Gebiet eine Wohnung haben, unabhängig davon, ob es sich um eine Haupt- oder Nebenwohnung handelt. (Doppelzählung)

Wohnbevölkerung

Die Wohnbevölkerung umfaßt diejenigen Personen, die in dem angegebenen Gebiet ihre ständige Wohnung haben. Personen mit mehreren Wohnungen werden für die Gemeinde gezählt, von der aus sie zur Arbeit oder Ausbildung gehen. Für **nichterwerbstätige** bzw. nicht in Ausbildung stehende Personen erfolgt die Zuordnung nach dem Ort ihres überwiegenden Aufenthaltes. (Bevölkerungsbegriff der Volkszählung 1970)

Wohneinheiten, für die keine Angaben zum Haushalt/zur Person vorliegen

Das sind **Wohneinheiten**, die zur Zeit der Zählung von Mitgliedern **ausländischer Streitkräfte**, diplomatischer, berufskonsularischer Vertretungen oder der Ständigen Vertretung der DDR und deren Angehörige privatrechtlich gemietet waren. Für diesen Personenkreis bestand bei der Volkszählung keine Auskunftspflicht.

Wohneinheiten

Nach außen abgeschlossene, zu Wohnzwecken bestimmte, in der Regel zusammenliegende **Räume** in **Wohngebäuden, sonstigen Gebäuden mit Wohnraum** oder **Unterkünften** mit Wohnraum, die die Führung eines eigenen **Haushalts** ermöglichen. Hierbei ist es gleichgültig, ob in der Wohneinheit ein Haushalt oder mehrere Haushalte untergebracht sind oder ob die Wohneinheit leersteht bzw. eine **Freizeitwohneinheit** ist. Mehrere Wohneinheiten in einem **Gebäude**, die von nur einem Haushalt genutzt werden, gelten als eine Wohneinheit.

Bei den Wohneinheiten wird unterschieden zwischen **Wohnungen** und **sonstigen Wohneinheiten**.

Wohnungen

Als Wohnungen gelten nur **Wohneinheiten** in **Gebäuden**, die mit Küche bzw. Kochnische ausgestattet sind.

Sonstige Wohneinheiten

Hierzu zählen alle **Wohneinheiten** in **Unterkünften** sowie Wohneinheiten in **Gebäuden**, die nicht mit Küche oder Kochnische ausgestattet sind.

1968 wurden sonstige Wohneinheiten unter dem Begriff "Wohngelegenheiten" erfaßt.

Wohngebäude

Als Wohngebäude gelten **Gebäude**, die gemessen an der Gesamtnutzfläche mindestens zur Hälfte Wohnzwecken dienen.

Unterschieden werden

- Wohngebäude (im engeren Sinn)
- **Wohnheime**
- **Ferienhäuser** (Wohngebäude mit nur 1 oder 2 **Freizeitwohneinheiten**)

Bei der Gebäude- und Wohnungszählung 1968 wurden unterschieden:

- Nichtlandwirtschaftliche Wohngebäude
- Wochenend-/Ferienhäuser mit 50 und mehr m² Wohnfläche
- Landwirtschaftliche Wohngebäude

Wohnheime wurden 1968 generell als sonstige Gebäude mit Wohnraum ausgewiesen.

Wohnheime

Wohnheime dienen den Wohnbedürfnissen bestimmter Bevölkerungskreise, z.B. Studentenwohnheim, Altenwohnheim, Schwesternwohnheim, Wohnheim für Mutter und Kind. Ein **Gebäude** kann vollständig oder nur teilweise (z.B. Altenzentrum) als Wohnheim genutzt werden.

Wohnheime dienen primär dem Wohnen, d.h. der für Anstalten typische Gesichtspunkt der Betreuung tritt bei ihnen in den Hintergrund. Die Bewohner von Wohnheimen führen in der Regel einen eigenen **Haushalt**. Wohnheime können aber auch Gemeinschaftseinrich-

tungen (Gemeinschaftsverpflegung, Gemeinschaftsräume) besitzen. Wohnheime enthalten **Wohnungen** und/oder "**sonstige Wohneinheiten**".

Nur überwiegend für Wohnzwecke genutzte Gebäude mit vollständiger Wohnheimnutzung werden als Wohnheime ausgewiesen.

1968 wurden Wohnheime generell als sonstige Gebäude mit Wohnraum erfaßt.

Wohnverhältnis

Hierunter ist die Rechtsform der Wohnungsnutzung

durch einen **Haushalt** zu verstehen. Es wird unterschieden zwischen **Eigentümern, Hauptmietern, Untermietern**.

Zentralheizung

Bei einer Zentralheizung versorgt eine zentrale Heizquelle über ein Röhrensystem die **Wohneinheiten** nur eines **Gebäudes**.

Zweitwohneinheiten/-wohnungen

Wohneinheiten, die von keinem Haushaltsmitglied als Hauptwohnung benutzt werden.

Verwaltungseinteilung des Landes Baden-Württemberg

Stand: 1.1.1987

Grenzen:

- Land, Regierungsbezirk
- Region
- Kreis

- Sitz der Stadtkreisverwaltung
- Sitz des Landratsamtes
- Sitz des Regionalverbandes
- Sitz des Regierungspräsidiums



1) Soweit Land Baden-Württemberg

Übersicht über die Tabellen des Bandes 403, Heft 4 Teil A

Nachweis	Tabellenummer				
	1	2	3	4	5
Darstellungseinheit					
Gebäude mit Wohnraum	X				
Wohngebäude (ohne Wohnheime, ohne Wohngebäude mit nur 1 oder 2 Freizeitwohneinheiten)	X				
Wohnungen		X	X		
Bewohnte Wohnungen			X		X
Eigentümerwohnungen/bewohnte					X
Mietwohnungen/bewohnte					X
Bewohnte Wohneinheiten				X	
Haushalte					X
Merkmal					
Errichtungsjahr/Baualter	X	X			
Ausstattung		X			
Heizungsart				X	
Brennstoff/Wärmequelle				X	
Räume/Räume je Person			X		
Wohnfläche/Wohnfläche je Person in m ²			X		
Miete je m ² in DM					X
Mit Mitteln des sozialen Wohnungsbaus öffentlich gefördert (1. Förderungsweg)		X			
Wohnverhältnis (Eigentümer/Hauptmieter/Untermieter)					X
Regionale Gliederung					
Land	X	X	X	X	X
Regierungsbezirk	X	X	X	X	X
Region	X	X	X	X	X
Kreis	X	X	X	X	X
Gemeinde	X	X	X	X	X
Gemeindeteil	X	X	X	X	X

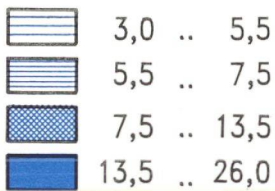
Teil I

Kreisergebnisse

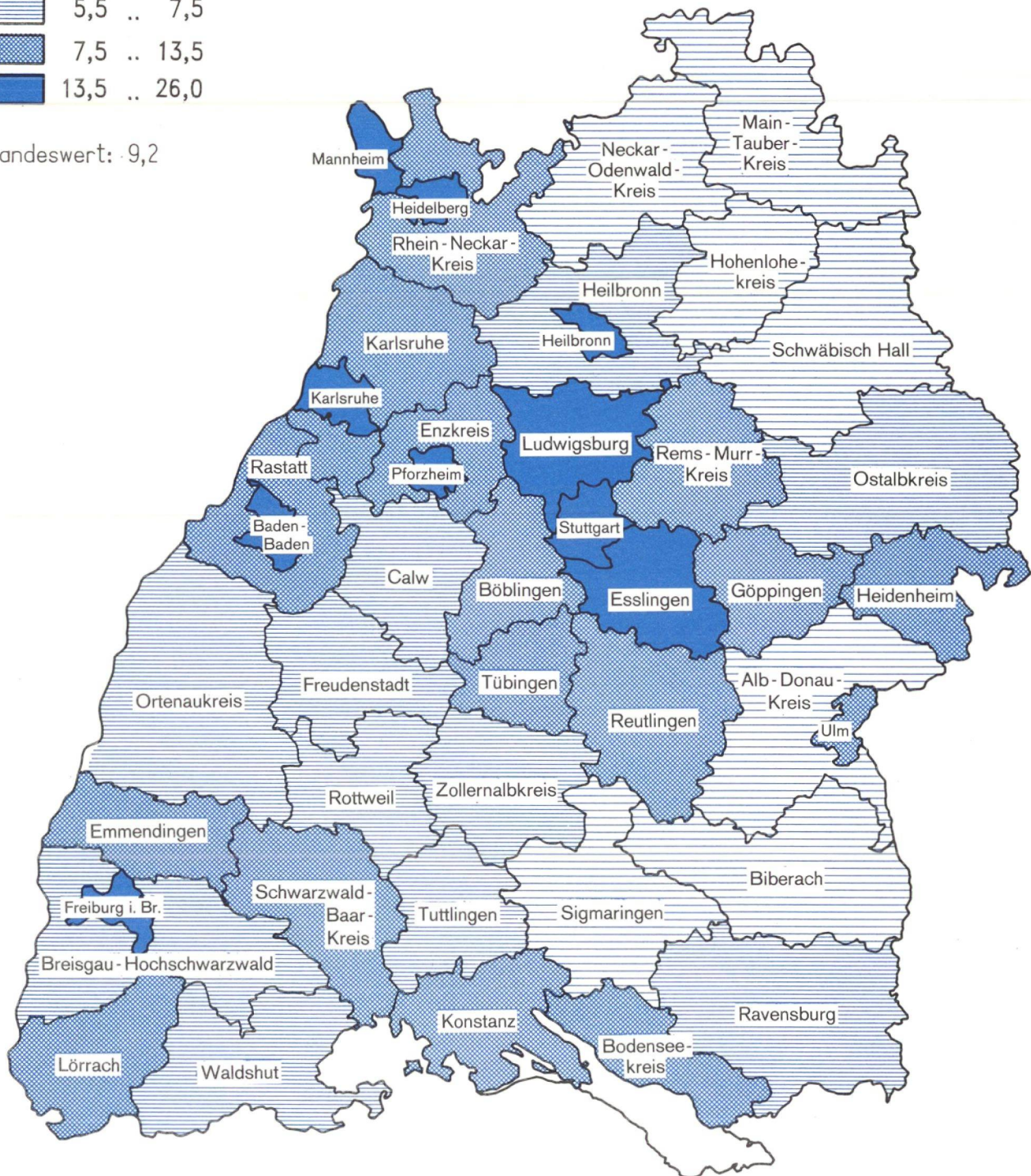
Wohndichte in den Stadt- und Landkreisen Baden-Württembergs am 25. Mai 1987 - Ergebnisse der Gebäude- und Wohnungszählung -

Wohnungen je ha Siedlungsfläche

von .. bis unter



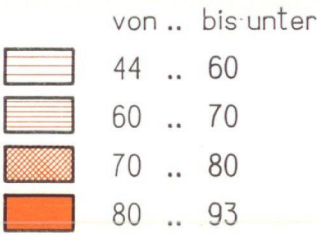
Landeswert: 9,2



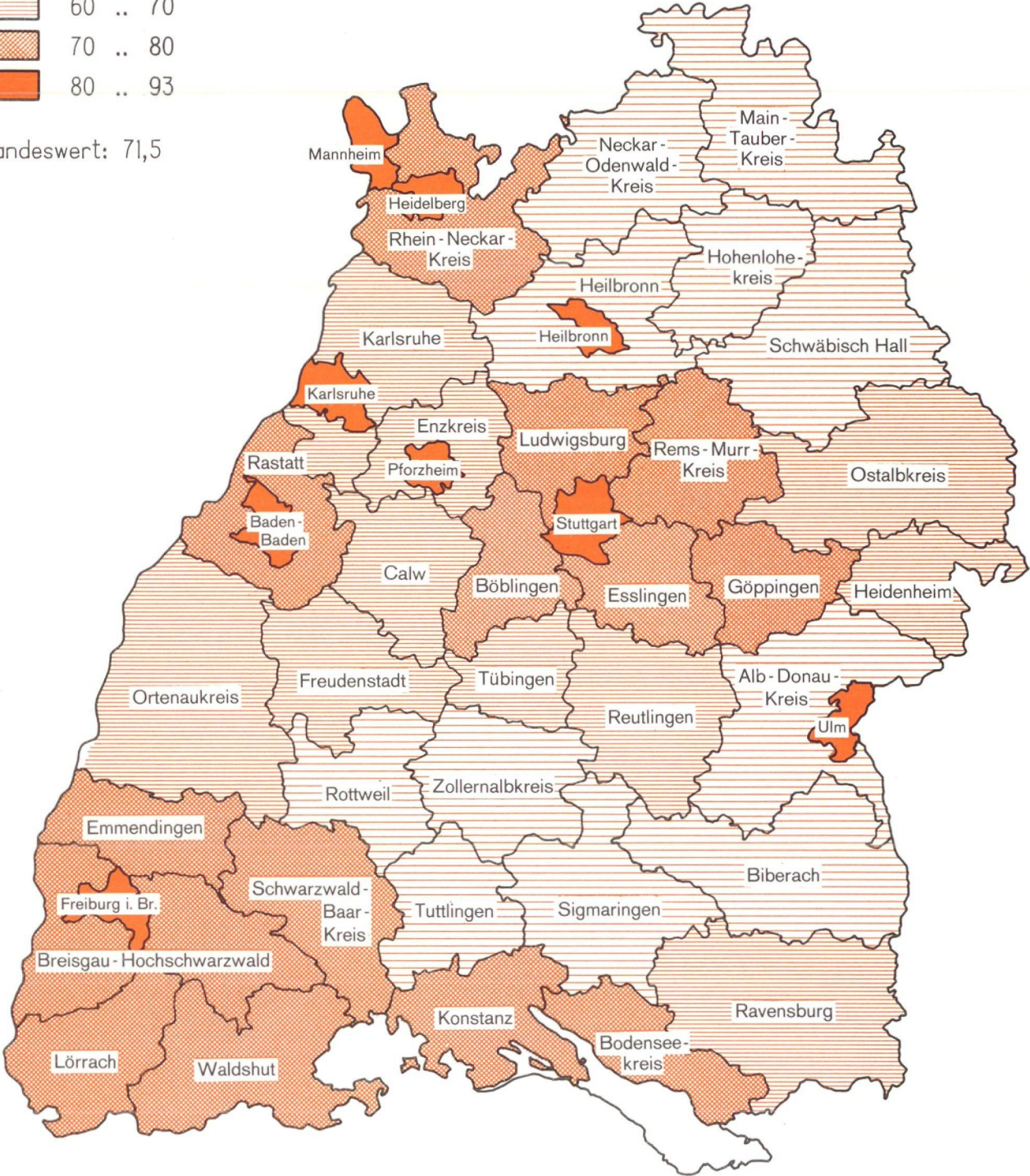
Wohnungen in Mehrfamilienhäusern in den Stadt- und Landkreisen Baden-Württembergs am 25. Mai 1987

- Ergebnisse der Gebäude- und Wohnungszählung -

Anteil an den Wohnungen insgesamt in Prozent



Landeswert: 71,5

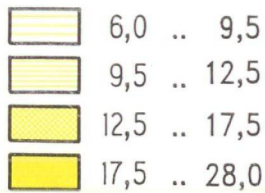


Öffentlich geförderte Mietwohnungen in den Stadt- und Landkreisen Baden-Württembergs am 25. Mai 1987

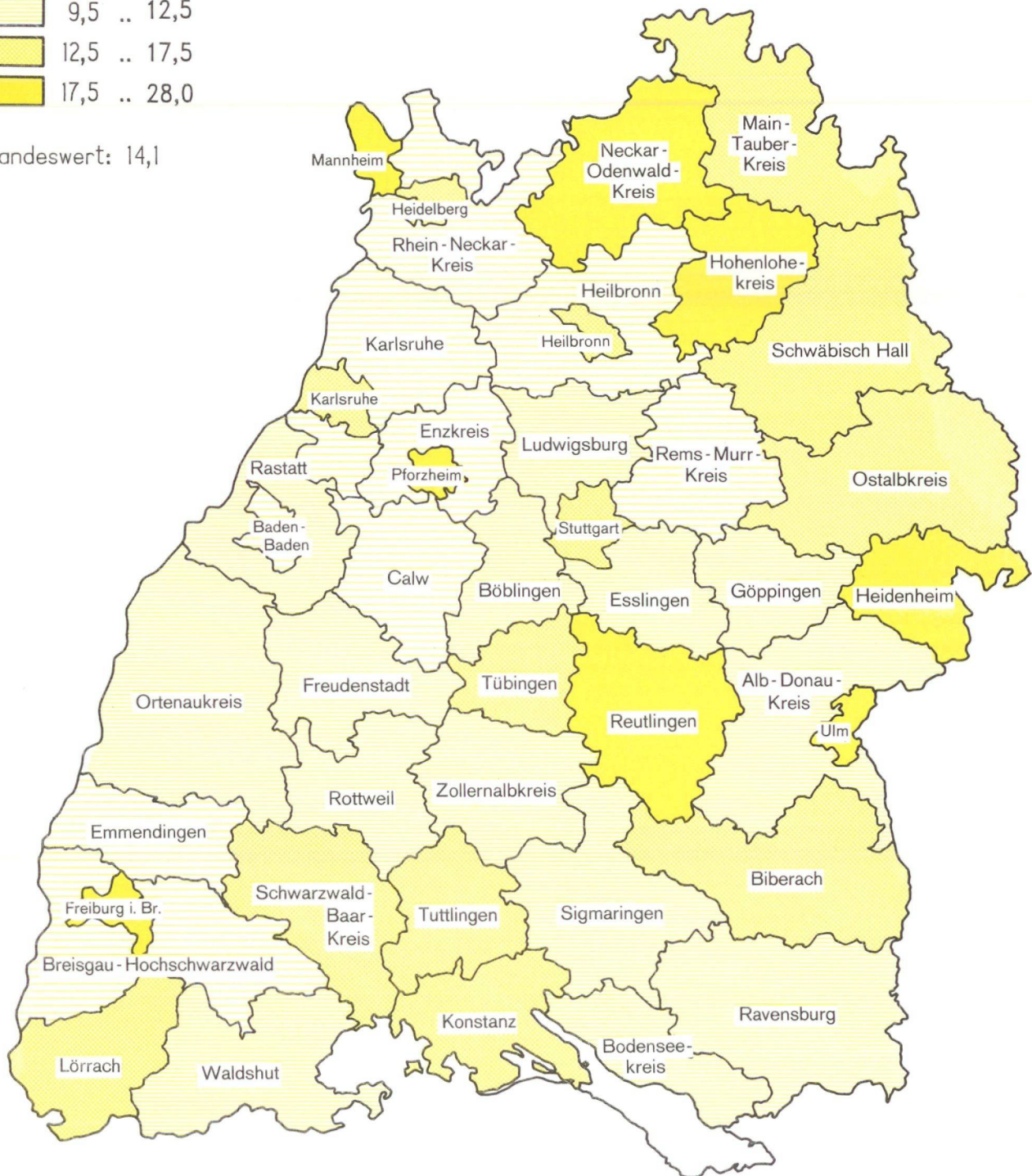
- Ergebnisse der Gebäude- und Wohnungszählung -

Anteil an den Mietwohnungen insgesamt in Prozent

von .. bis unter



Landeswert: 14,1

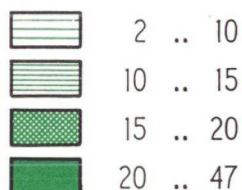


Wohneinheiten mit Gasheizung in den Stadt- und Landkreisen Baden-Württembergs am 25. Mai 1987

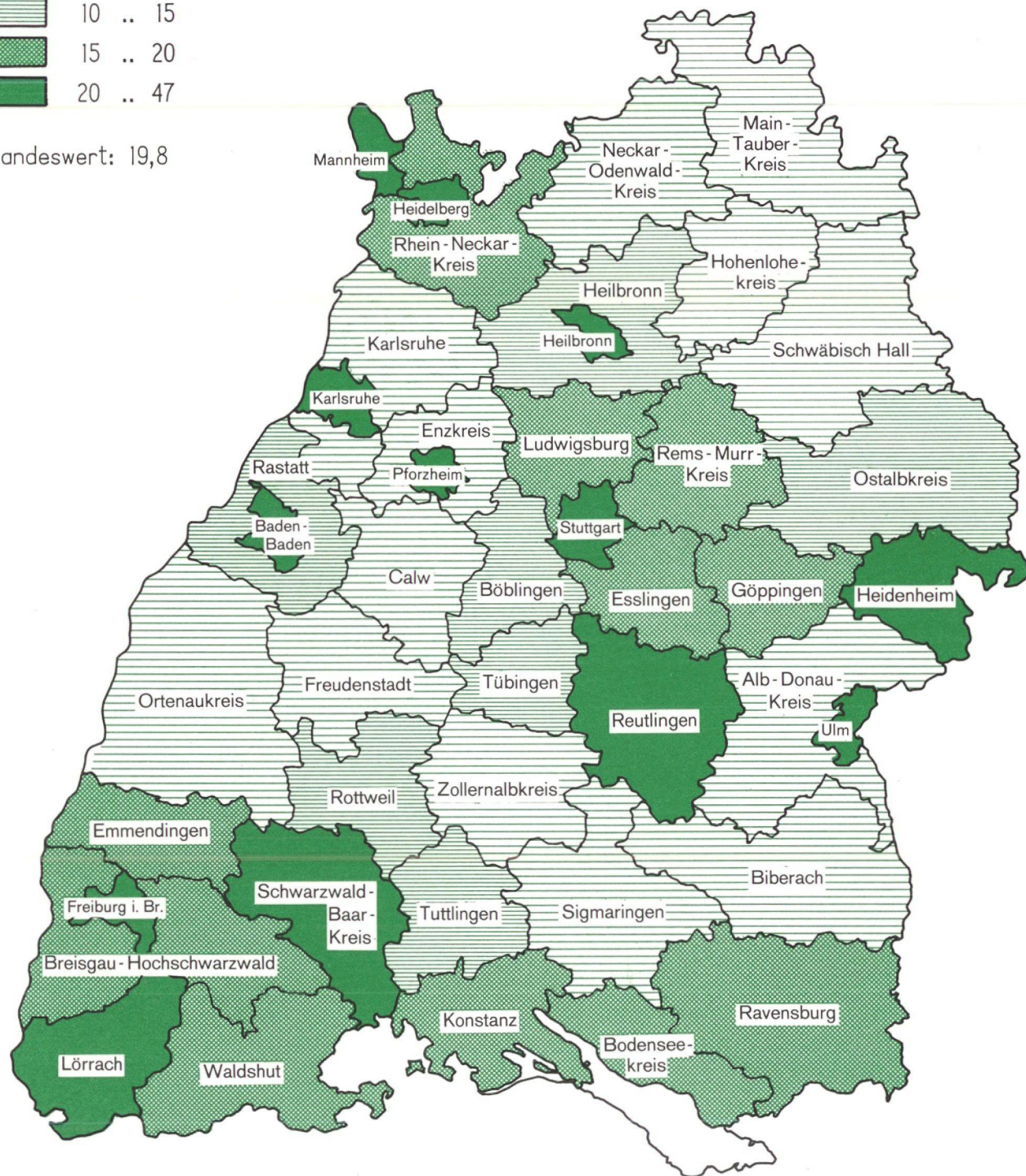
- Ergebnisse der Gebäude- und Wohnungszählung -

Anteil an den Wohneinheiten insgesamt in Prozent

von .. bis unter



Landeswert: 19,8




Fläche je Person in Mietwohnungen in den Stadt- und Landkreisen Baden-Württembergs am 25. Mai 1987

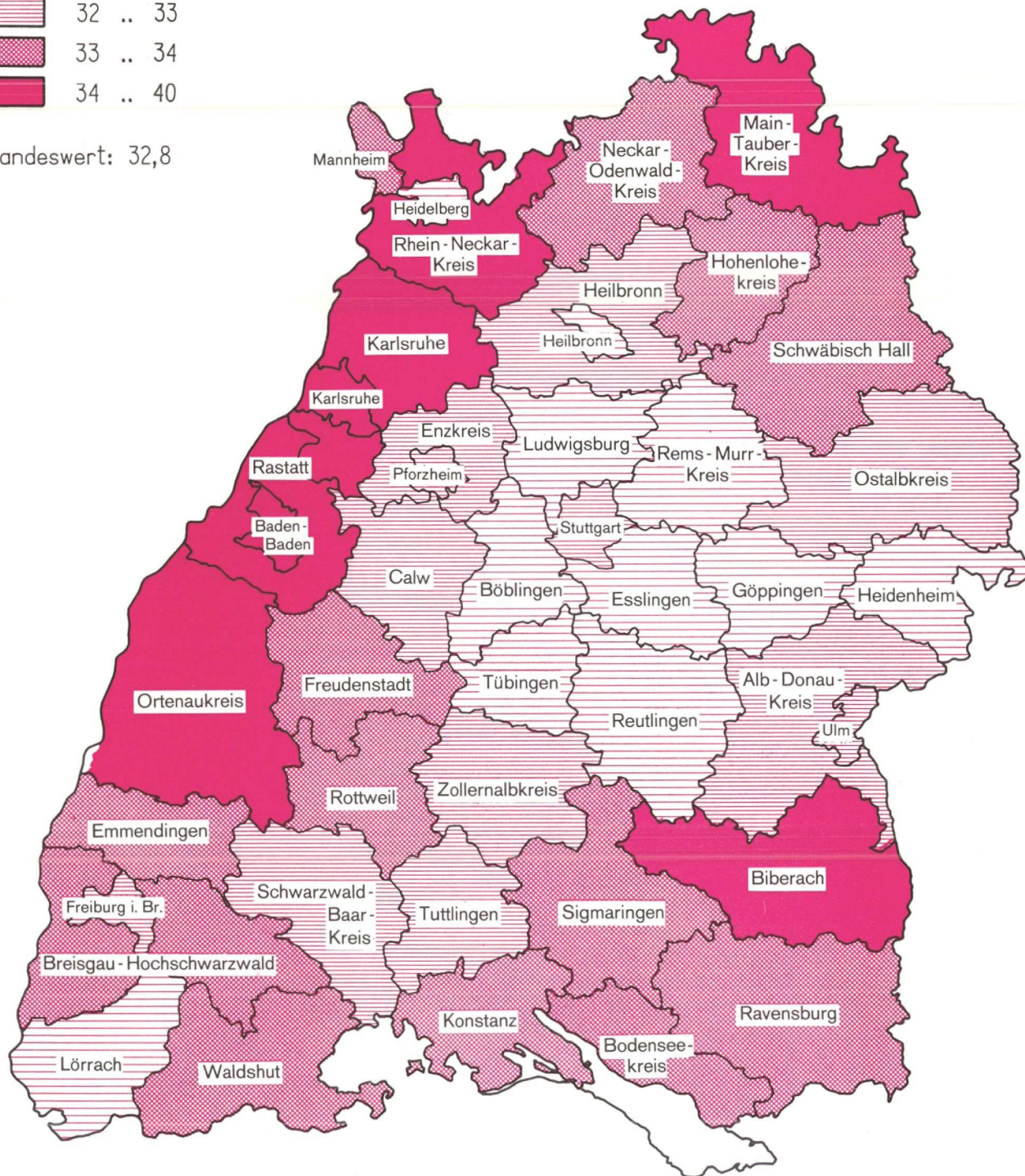
- Ergebnisse der Gebäude- und Wohnungszählung -

In Quadratmeter

von .. bis unter



Landeswert: 32,8




Fläche je Person in Eigentümerwohnungen in den Stadt- und Landkreisen Baden-Württembergs am 25. Mai 1987

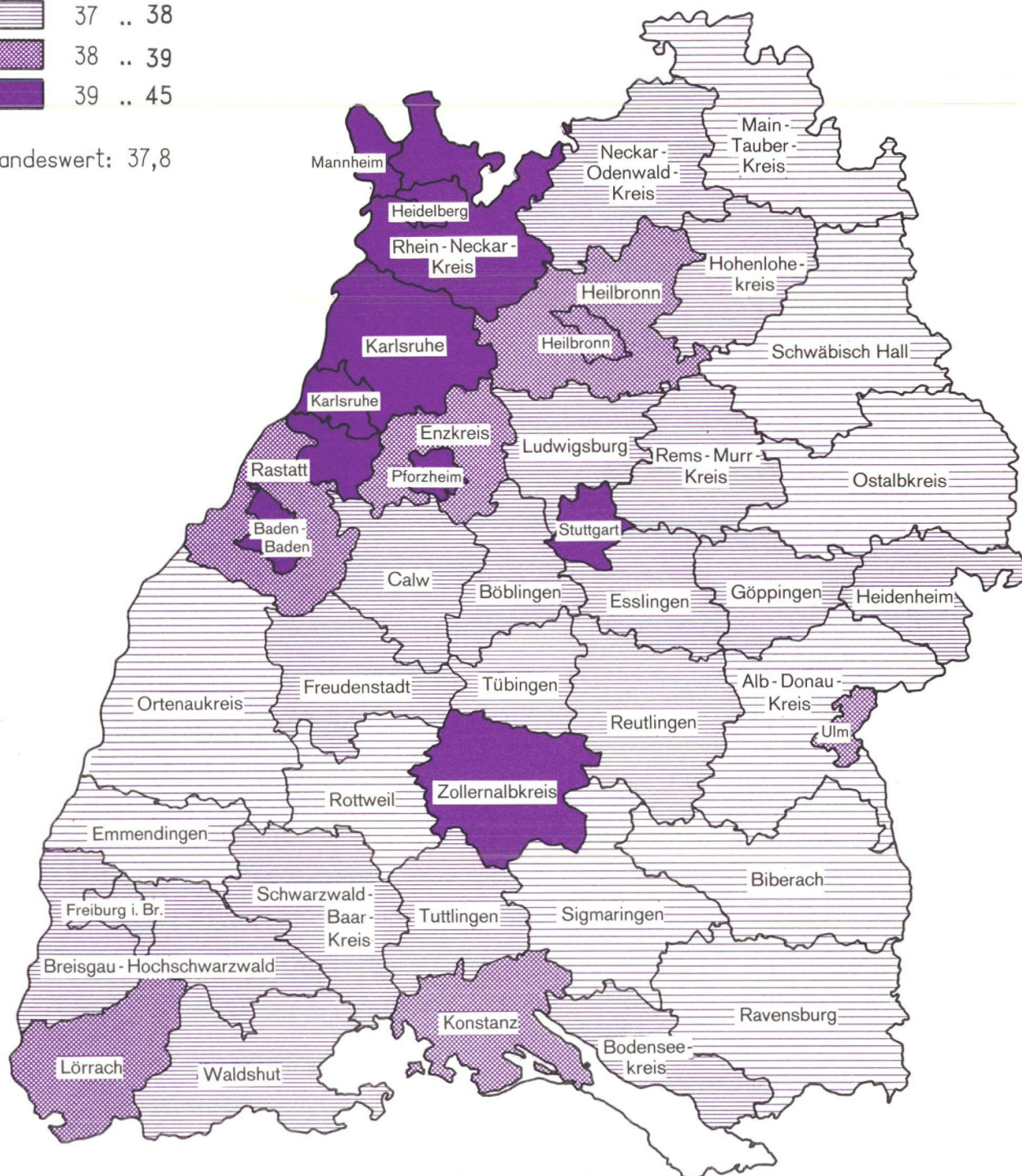
- Ergebnisse der Gebäude- und Wohnungszählung -

In Quadratmeter

von .. bis unter



Landeswert: 37,8



Tabellen

1. Gebäude mit Wohnraum in den Stadt- und Landkreisen Baden-Württembergs am 25. Mai 1987 nach Art des Gebäudes und Baualter

Schl.-Nr.	Kreis Region Regierungsbezirk Land	Gebäude mit Wohnraum insgesamt	Darunter Wohn- gebäude ¹⁾	Darunter (Sp. 2) mit . . . Wohnungen			Davon (Sp. 2) errichtet von . . . bis . . .			
				1	2	3 und mehr	bis 1948	1949 – 1968	1969 – 1978	1979 und später
				1	2	3	4	5	6	7

Regierungsbezirk Stuttgart

Region Mittlerer Neckar

111	Stadtkreis Stuttgart, L.-Hauptstadt	69 726	66 641	18 888	13 087	34 470	32 715	22 736	6 689	4 501
115	Landkreise Böblingen	61 753	60 111	35 176	15 768	9 136	13 051	23 144	14 582	9 334
116	Esslingen	92 079	89 631	49 477	23 320	16 747	24 766	34 547	18 754	11 564
117	Göppingen	49 857	48 286	26 595	15 113	6 549	16 836	16 492	8 734	6 224
118	Ludwigsburg	86 414	84 465	46 560	21 596	16 260	23 180	30 774	18 226	12 285
119	Rems-Murr-Kreis	73 185	71 059	36 755	20 806	13 468	19 926	27 184	14 392	9 557
11	Region Mittlerer Neckar	433 014	420 193	213 451	109 690	96 630	130 474	154 877	81 377	53 465

Region Franken

121	Stadtkreis Heilbronn	19 242	18 779	9 048	4 463	5 264	6 197	7 577	3 046	1 959
125	Landkreise Heilbronn	64 662	63 148	42 893	15 717	4 519	18 497	19 906	14 063	10 682
126	Hohenlohekreis	21 671	21 034	15 014	4 635	1 377	6 953	6 760	4 073	3 248
127	Schwäbisch Hall	37 438	36 034	24 198	8 821	2 988	12 602	11 381	6 911	5 140
128	Main-Tauber-Kreis	30 010	28 936	18 913	7 704	2 308	10 838	9 127	5 221	3 750
12	Region Franken	173 023	167 931	110 066	41 340	16 456	55 087	54 751	33 314	24 779

Region Ostwürttemberg

135	Landkreise Heidenheim	29 402	28 609	18 512	7 188	2 898	9 664	10 814	4 702	3 429
136	Ostalbkreis	62 460	60 509	35 833	18 401	6 247	17 778	22 515	11 647	8 569
13	Region Ostwürttemberg	91 862	89 118	54 345	25 589	9 145	27 442	33 329	16 349	11 998
1	Regierungsbezirk Stuttgart	697 899	677 242	377 862	176 619	122 231	213 003	242 957	131 040	90 242

Regierungsbezirk Karlsruhe

Region Mittlerer Oberrhein

211	Stadtkreise Baden-Baden	9 424	9 038	3 447	2 513	3 070	3 802	2 886	1 355	995
212	Karlsruhe	34 579	33 560	13 957	6 298	13 288	12 595	13 596	3 838	3 531
215	Landkreise Karlsruhe	86 571	85 115	53 226	23 188	8 671	25 574	28 613	18 016	12 912
216	Rastatt	42 703	41 658	22 549	13 418	5 677	13 451	14 382	8 098	5 727
21	Region Mittlerer Oberrhein	173 277	169 371	93 179	45 417	30 706	55 422	59 477	31 307	23 165

Region Unterer Neckar

221	Stadtkreise Heidelberg	17 798	17 150	6 440	3 498	7 198	7 874	5 530	1 838	1 908
222	Mannheim	36 325	35 357	13 527	6 653	15 114	14 613	13 016	3 650	4 078
225	Landkreise Neckar-Odenwald-Kreis	33 293	32 039	21 488	8 694	1 847	10 003	12 197	5 934	3 905
226	Rhein-Neckar-Kreis	102 238	100 121	55 614	29 217	15 237	28 391	35 242	22 422	14 066
22	Region Unterer Neckar	189 654	184 667	97 069	48 062	39 396	60 881	65 985	33 844	23 957

Region Nordschwarzwald

231	Stadtkreis Pforzheim	15 342	14 828	6 748	3 071	5 006	4 430	6 059	2 824	1 515
235	Landkreise Calw	30 573	28 831	16 910	7 978	3 869	9 735	8 650	5 640	4 806
236	Enzkreis	41 106	40 142	25 400	11 336	3 395	12 449	12 706	8 796	6 191
237	Freudenstadt	25 126	23 220	14 388	6 049	2 755	9 383	6 856	4 016	2 965
23	Region Nordschwarzwald	112 147	107 021	63 446	28 434	15 025	35 997	34 271	21 276	15 477
2	Regierungsbezirk Karlsruhe	475 078	461 059	253 694	121 913	85 127	152 300	159 733	86 427	62 599

¹⁾ Ohne Wohngebäude mit vollständiger Wohnheimnutzung; ohne Wohngebäude nur mit 1 oder 2 Freizeitwohneinheiten.

Noch: 1. Gebäude mit Wohnraum in den Stadt- und Landkreisen Baden-Württembergs am 25. Mai 1987 nach Art des Gebäudes und Baulter

Schl.-Nr.	Kreis Region Regierungsbezirk Land	Gebäude mit Wohnraum insgesamt	Darunter Wohn- gebäude ¹⁾	Darunter (Sp. 2) mit . . . Wohnungen			Davon (Sp. 2) errichtet von . . . bis . . .			
				1	2	3 und mehr	bis 1948	1949 – 1968	1969 – 1978	1979 und später
				1	2	3	4	5	6	7
Regierungsbezirk Freiburg										
Region Südlicher Oberrhein										
311	Stadtkreis Freiburg im Breisgau	21 403	20 531	7 682	4 090	8 715	7 566	7 657	3 007	2 301
315	Landkreise Breisgau-Hochschwarzw.	43 279	40 230	23 271	10 344	6 590	12 626	10 653	10 026	6 925
316	Emmendingen	26 451	25 506	14 053	7 337	4 097	9 527	7 008	5 334	3 637
317	Ortenaukreis	77 917	74 792	42 990	21 920	9 848	29 445	21 673	14 171	9 503
31	Region Südlicher Oberrhein	169 050	161 059	87 996	43 691	29 250	59 164	46 991	32 538	22 366
Region Schwarzwald-Baar-Heuberg										
325	Landkreise Rottweil	31 652	29 831	19 412	7 534	2 872	12 020	9 043	5 073	3 695
326	Schwarzwald-Baar-Kreis	38 454	35 915	19 092	10 003	6 801	13 573	11 799	6 290	4 253
327	Tuttlingen	28 441	27 097	18 598	6 094	2 395	9 919	8 950	4 548	3 680
32	Region Schwarzwald-Baar-Heub.	98 547	92 843	57 102	23 631	12 068	35 512	29 792	15 911	11 628
Region Hochrhein-Bodensee										
335	Landkreise Konstanz	42 584	40 604	22 181	9 415	8 957	15 327	12 222	7 798	5 257
336	Lörrach	36 275	34 799	19 543	8 323	6 903	13 978	9 393	6 698	4 730
337	Waldshut	30 781	28 297	16 012	7 770	4 482	10 693	7 917	5 372	4 315
33	Region Hochrhein-Bodensee	109 640	103 700	57 736	25 508	20 342	39 998	29 532	19 868	14 302
3	Regierungsbezirk Freiburg	377 237	357 602	202 834	92 830	61 660	134 674	106 315	68 317	48 296
Regierungsbezirk Tübingen										
Region Neckar-Alb										
415	Landkreise Reutlingen	56 437	54 261	36 123	11 785	6 297	18 634	18 996	9 486	7 145
416	Tübingen	36 691	35 679	22 118	8 245	5 219	12 276	10 873	7 053	5 477
417	Zollernalbkreis	48 671	47 163	36 805	7 729	2 608	17 667	15 809	7 993	5 694
41	Region Neckar-Alb	141 799	137 103	95 046	27 759	14 124	48 577	45 678	24 532	18 316
Region Donau-Iller ²⁾										
421	Stadtkreis Ulm	15 700	15 206	7 361	3 028	4 805	4 809	5 667	2 575	2 155
425	Landkreise Alb-Donau-Kreis	39 637	38 345	27 131	8 742	2 460	12 368	12 076	8 242	5 659
426	Biberach	39 222	37 419	28 478	6 584	2 337	14 477	10 498	6 917	5 527
42	Region Donau-Iller	94 559	90 970	62 970	18 354	9 602	31 654	28 241	17 734	13 341
Region Bodensee-Oberschwaben										
435	Landkreise Bodenseekreis	35 288	33 279	19 204	8 058	5 994	9 845	11 032	6 844	5 558
436	Ravensburg	50 600	47 801	31 190	10 543	6 037	17 265	14 691	9 187	6 658
437	Sigmaringen	28 617	26 788	19 608	5 298	1 855	10 556	7 833	4 672	3 727
43	Region Bodensee-Oberschwaben	114 505	107 868	70 002	23 899	13 886	37 666	33 556	20 703	15 943
4	Regierungsbezirk Tübingen	350 863	335 941	228 018	70 012	37 612	117 897	107 475	62 969	47 600
Land Baden-Württemberg										
Insgesamt		1 901 077	1 831 844	1 062 408	461 374	306 630	617 874	616 480	348 753	248 737

1) Ohne Wohngebäude mit vollständiger Wohnheimnutzung; ohne Wohngebäude nur mit 1 oder 2 Freizeitwohneinheiten. – 2) Soweit Land Baden-Württemberg.

**2. Wohnungen in den Stadt- und Landkreisen Baden-Württembergs am 25. Mai 1987 nach öffentlicher Förderung,
Baualter des Gebäudes und Ausstattung**

Schl.-Nr.	Kreis Region Regierungsbezirk Land	Wohnungen ¹⁾		Davon (Sp. 1) in von . . . bis . . . errichteten Gebäuden				Darunter (Sp. 1)		
		insgesamt	darunter öffentlich gefördert ²⁾	bis 1948	1949 – 1968	1969 – 1978	1979 und später	mit Bad/Dusche und WC		ohne Bad/Dusche, mit WC
								mit	ohne	
								Sammelheizung		
		1	2	3	4	5	6	7	8	9

Regierungsbezirk Stuttgart

Region Mittlerer Neckar

111	Stadtkreis Stuttgart, L.-Hauptstadt	265 230	37 242	107 789	102 523	35 924	18 994	153 980	92 581	14 898
	Landkreise									
115	Böblingen	125 188	12 489	20 832	49 779	34 013	20 564	91 869	27 230	5 093
116	Esslingen	187 009	17 681	45 328	72 602	44 405	24 674	128 030	46 644	10 176
117	Göppingen	92 155	9 513	29 624	33 890	17 121	11 520	58 827	25 997	6 292
118	Ludwigsburg	181 339	17 728	40 662	69 726	45 613	25 338	124 952	45 846	8 860
119	Rems-Murr-Kreis	145 855	11 792	33 949	58 564	34 071	19 271	99 515	37 622	7 624
11	Region Mittlerer Neckar	996 776	106 445	278 184	387 084	211 147	120 361	657 173	275 920	52 943

Region Franken

121	Stadtkreis Heilbronn	48 942	6 779	12 119	22 513	8 602	5 708	35 359	11 490	1 905
	Landkreise									
125	Heilbronn	97 327	8 598	25 870	32 127	22 477	16 853	65 867	25 978	4 494
126	Hohenlohekreis	31 673	4 894	9 055	10 921	6 459	5 238	18 732	10 561	1 740
127	Schwäbisch Hall	57 807	8 538	17 668	19 701	12 624	7 814	35 892	17 507	3 443
128	Main-Tauber-Kreis	46 403	6 355	14 574	16 594	9 438	5 797	28 363	15 571	1 639
12	Region Franken	282 152	35 164	79 286	101 856	59 600	41 410	184 213	81 107	13 221

Region Ostwürttemberg

135	Landkreise Heidenheim	49 823	7 449	14 144	21 635	8 455	5 589	30 252	16 090	3 024
136	Ostalbkreis	106 317	14 603	28 344	41 745	21 467	14 761	68 910	29 338	6 715
13	Region Ostwürttemberg	156 140	22 052	42 488	63 380	29 922	20 350	99 162	45 428	9 739
1	Regierungsbezirk Stuttgart	1 435 068	163 661	399 958	552 320	300 669	182 121	940 548	402 455	75 903

Regierungsbezirk Karlsruhe

Region Mittlerer Oberrhein

211	Stadtkreise Baden-Baden	25 388	1 342	10 213	8 690	3 837	2 648	18 883	5 474	774
212	Karlsruhe	123 772	16 862	42 959	53 376	17 232	10 205	86 426	33 106	2 206
	Landkreise									
215	Karlsruhe	143 508	11 434	37 595	50 882	34 533	20 498	97 501	38 881	4 643
216	Rastatt	78 424	7 704	22 016	28 909	16 578	10 921	54 012	21 010	2 533
21	Region Mittlerer Oberrhein	371 092	37 342	112 783	141 857	72 180	44 272	256 822	98 471	10 156

Region Unterer Neckar

221	Stadtkreise Heidelberg	61 159	8 168	23 887	21 590	9 046	6 636	46 157	11 753	1 728
222	Mannheim	146 270	32 874	47 632	70 240	16 600	11 798	95 645	41 742	6 584
	Landkreise									
225	Neckar-Odenwald-Kreis	48 159	8 375	13 307	19 452	9 783	5 617	30 552	14 930	1 827
226	Rhein-Neckar-Kreis	193 234	15 216	46 648	70 217	50 253	26 116	144 324	40 239	5 895
22	Region Unterer Neckar	448 822	64 633	131 474	181 499	85 682	50 167	316 678	108 664	16 034

Region Nordschwarzwald

231	Stadtkreis Pforzheim	48 688	7 714	10 915	24 033	9 458	4 282	35 732	11 763	885
	Landkreise									
235	Calw	53 230	3 930	16 326	15 809	12 488	8 607	36 251	12 996	3 172
236	Enzkreis	64 865	5 485	18 655	21 245	15 397	9 568	42 998	18 037	3 154
237	Freudenstadt	39 976	3 652	14 410	12 236	7 987	5 343	27 906	8 973	2 541
23	Region Nordschwarzwald	206 759	20 781	60 306	73 323	45 330	27 800	142 887	51 769	9 752
2	Regierungsbezirk Karlsruhe	1 026 673	122 756	304 563	396 679	203 192	122 239	716 387	258 904	35 942

1) Ohne Freizeitwohnungen und ohne Wohnungen in Gebäuden mit vollständiger Wohnheimnutzung. – 2) Nur 1. Förderungsweg.

Noch: **2. Wohnungen in den Stadt- und Landkreisen Baden-Württembergs am 25. Mai 1987 nach öffentlicher Förderung, Baulalter des Gebäudes und Ausstattung**

Schl.-Nr.	Kreis Region Regierungsbezirk Land	Wohnungen ¹⁾		Davon (Sp. 1) in von . . . bis . . . errichteten Gebäuden				Darunter (Sp. 1)		
		insgesamt	darunter öffentlich gefördert ²⁾	bis 1948	1949 – 1968	1969 – 1978	1979 und später	mit Bad/Dusche und WC		ohne Bad/Dusche, mit WC
								mit	ohne	
		1	2	3	4	5	6	7	8	9

Regierungsbezirk Freiburg

Region Südlicher Oberrhein

311	Stadtkreis Freiburg im Breisgau	81 221	15 805	23 356	31 812	15 819	10 234	61 993	14 176	2 740
315	Landkreise Breisgau-Hochschwarzw.	78 598	6 734	21 016	20 609	23 328	13 645	62 866	12 472	2 054
316	Emmendingen	49 877	4 358	15 215	14 372	12 589	7 701	36 506	10 712	1 733
317	Ortenaukreis	138 938	13 200	48 573	44 549	28 947	16 869	96 985	35 383	4 528
31	Region Südlicher Oberrhein	348 634	40 097	108 160	111 342	80 683	48 449	258 350	72 743	11 055

Region Schwarzwald-Baar-Heuberg

325	Landkreise Rottweil	48 822	4 128	19 445	15 424	8 416	5 537	29 948	14 712	3 399
326	Schwarzwald-Baar-Kreis	77 965	10 511	25 388	26 748	16 824	9 005	58 435	15 075	3 619
327	Tuttlingen	43 872	4 856	15 935	14 298	8 128	5 511	28 061	12 086	2 627
32	Region Schwarzwald-Baar-Heub.	170 659	19 495	60 768	56 470	33 368	20 053	116 444	41 873	9 645

Region Hochrhein-Bodensee

335	Landkreise Konstanz	98 538	10 920	31 045	33 482	21 820	12 191	72 253	20 955	3 406
336	Lörrach	76 813	8 483	26 480	24 116	15 980	10 237	59 134	13 070	2 948
337	Waldshut	56 174	5 054	19 592	16 345	11 935	8 302	42 750	10 648	1 966
33	Region Hochrhein-Bodensee	231 525	24 457	77 117	73 943	49 735	30 730	174 137	44 673	8 320
3	Regierungsbezirk Freiburg	750 818	84 049	246 045	241 755	163 786	99 232	548 931	159 289	29 020

Regierungsbezirk Tübingen

Region Neckar-Alb

415	Landkreise Reutlingen	96 319	13 186	30 036	32 958	19 709	13 616	64 543	24 141	6 033
416	Tübingen	70 153	8 033	20 755	21 094	16 202	12 102	47 114	16 619	4 558
417	Zollernalbkreis	67 682	6 793	23 668	23 222	13 010	7 782	41 871	19 645	5 133
41	Region Neckar-Alb	234 154	28 012	74 459	77 274	48 921	33 500	153 528	60 405	15 724

Region Donau-Iller³⁾

421	Stadtkreis Ulm	44 934	9 797	13 365	18 545	7 477	5 547	26 953	15 918	1 396
425	Landkreise Alb-Donau-Kreis	57 202	6 301	16 754	19 170	13 239	8 039	33 285	19 722	3 151
426	Biberach	56 059	6 081	19 533	16 705	11 852	7 969	31 947	19 910	2 962
42	Region Donau-Iller	158 195	22 179	49 652	54 420	32 568	21 555	92 185	55 550	7 509

Region Bodensee-Oberschwaben

435	Landkreise Bodenseekreis	68 877	6 999	16 778	24 110	17 107	10 882	51 634	14 694	1 890
436	Ravensburg	87 232	8 526	28 877	26 386	19 620	12 349	57 182	24 080	4 298
437	Sigmaringen	41 401	4 026	15 073	12 562	7 510	6 256	25 424	13 028	2 055
43	Region Bodensee-Oberschwaben	197 510	19 551	60 728	63 058	44 237	29 487	134 240	51 802	8 243
4	Regierungsbezirk Tübingen	589 859	69 742	184 839	194 752	125 726	84 542	379 953	167 757	31 476

Land Baden-Württemberg

Insgesamt	3 802 418	440 208	1 135 405	1 385 506	793 373	488 134	2 585 819	988 405	172 341
------------------	------------------	----------------	------------------	------------------	----------------	----------------	------------------	----------------	----------------

1) Ohne Freizeitwohnungen und ohne Wohnungen in Gebäuden mit vollständiger Wohnheimnutzung. – 2) Nur 1. Förderungsweg. – 3) Soweit Land Baden-Württemberg.

3. Wohnungen in den Stadt- und Landkreisen Baden-Württembergs am 25. Mai 1987 nach Anzahl der Räume

Schl.-Nr.	Kreis Region Regierungsbezirk Land	Wohnungen insgesamt ¹⁾	Davon mit							
			1		2		3		4	
		Anzahl		% von Sp. 1	Anzahl	% von Sp. 1	Anzahl	% von Sp. 1	Anzahl	% von Sp. 1
		1	2	3	4	5	6	7	8	9

Regierungsbezirk Stuttgart

Region Mittlerer Neckar

111	Stadtkreis Stuttgart, L.-Hauptstadt	265 230	11 263	4,2	18 361	6,9	58 310	22,0	105 964	40,0
	Landkreise									
115	Böblingen	125 188	3 147	2,5	6 181	4,9	19 645	15,7	38 152	30,5
116	Esslingen	187 009	4 171	2,2	8 887	4,8	30 359	16,2	59 619	31,9
117	Göppingen	92 155	1 129	1,2	3 057	3,3	13 222	14,3	29 885	32,4
118	Ludwigsburg	181 339	3 801	2,1	8 000	4,4	28 265	15,6	60 076	33,1
119	Rems-Murr-Kreis	145 855	2 800	1,9	6 156	4,2	22 185	15,2	47 383	32,5
11	Region Mittlerer Neckar	996 776	26 311	2,6	50 642	5,1	171 986	17,3	341 079	34,2

Region Franken

121	Stadtkreis Heilbronn	48 942	1 045	2,1	2 053	4,2	9 238	18,9	18 205	37,2
	Landkreise									
125	Heilbronn	97 327	1 128	1,2	3 052	3,1	12 635	13,0	24 182	24,8
126	Hohenlohekreis	31 673	272	0,9	970	3,1	3 955	12,5	6 898	21,8
127	Schwäbisch Hall	57 807	605	1,0	1 722	3,0	6 874	11,9	13 928	24,1
128	Main-Tauber-Kreis	46 403	552	1,2	1 535	3,3	6 198	13,4	11 240	24,2
12	Region Franken	282 152	3 602	1,3	9 332	3,3	38 900	13,8	74 453	26,4

Region Ostwürttemberg

135	Landkreise Heidenheim	49 823	506	1,0	1 317	2,6	7 021	14,1	15 057	30,2
136	Ostalbkreis	106 317	1 267	1,2	3 237	3,0	13 662	12,9	28 450	26,8
13	Region Ostwürttemberg	156 140	1 773	1,1	4 554	2,9	20 683	13,2	43 507	27,9
1	Regierungsbezirk Stuttgart	1 435 068	31 686	2,2	64 528	4,5	231 569	16,1	459 039	32,0

Regierungsbezirk Karlsruhe

Region Mittlerer Oberrhein

211	Stadtkreise Baden-Baden	25 388	633	2,5	1 640	6,5	5 622	22,1	8 420	33,2
212	Karlsruhe	123 772	4 694	3,8	8 490	6,9	30 081	24,3	44 930	36,3
	Landkreise									
215	Karlsruhe	143 508	1 769	1,2	5 277	3,7	21 551	15,0	39 968	27,9
216	Rastatt	78 424	729	0,9	3 146	4,0	12 683	16,2	24 582	31,3
21	Region Mittlerer Oberrhein	371 092	7 825	2,1	18 553	5,0	69 937	18,8	117 900	31,8

Region Unterer Neckar

221	Stadtkreise Heidelberg	61 159	3 320	5,4	5 425	8,9	15 584	25,5	18 272	29,9
222	Mannheim	146 270	7 004	4,8	13 659	9,3	46 956	32,1	45 985	31,4
	Landkreise									
225	Neckar-Odenwald-Kreis	48 159	367	0,8	1 379	2,9	6 374	13,2	11 448	23,8
226	Rhein-Neckar-Kreis	193 234	2 608	1,3	8 502	4,4	35 982	18,6	56 249	29,1
22	Region Unterer Neckar	448 822	13 299	3,0	28 965	6,5	104 896	23,4	131 954	29,4

Region Nordschwarzwald

231	Stadtkreis Pforzheim	48 688	1 359	2,8	3 524	7,2	13 060	26,8	17 276	35,5
	Landkreise									
235	Calw	53 230	1 660	3,1	2 580	4,8	8 690	16,3	13 946	26,2
236	Enzkreis	64 865	794	1,2	2 284	3,5	9 898	15,3	17 808	27,5
237	Freudenstadt	39 976	804	2,0	1 668	4,2	5 975	14,9	9 966	24,9
23	Region Nordschwarzwald	206 759	4 617	2,2	10 056	4,9	37 623	18,2	58 996	28,5
2	Regierungsbezirk Karlsruhe	1 026 673	25 741	2,5	57 574	5,6	212 456	20,7	308 850	30,1

1) Ohne Freizeitwohnungen und ohne Wohnungen in Gebäuden mit vollständiger Wohnheimnutzung. – 2) Alle Räume mit 6 m² oder mehr sowie alle Küchen. – 3) Bei Wohnungen mit 10 und

... Räumen ²⁾						Räume ²⁾³⁾ in	Fläche der	Bewohnte Wohnungen insgesamt ¹⁾⁴⁾	Räume ²⁾	Wohn- fläche	Schl.-Nr.
5		6		7 und mehr		Wohnungen insgesamt ¹⁾			je Person		
Anzahl	% von Sp. 1	Anzahl	% von Sp. 1	Anzahl	% von Sp. 1	Anzahl	m ²	Anzahl		m ²	
10	11	12	13	14	15	16	17	18	19	20	

Regierungsbezirk Stuttgart

Region Mittlerer Neckar

44 181	16,7	16 071	6,1	11 080	4,2	1 049 876	19 439 589	259 714	1,88	34,78	111
29 008	23,2	15 579	12,4	13 476	10,8	569 010	11 120 191	122 789	1,74	34,08	115
43 515	23,3	22 444	12,0	18 014	9,6	841 147	16 065 848	184 436	1,79	34,20	116
22 346	24,2	11 852	12,9	10 664	11,6	431 355	8 158 945	90 195	1,83	34,55	117
43 118	23,8	21 241	11,7	16 838	9,3	816 611	15 547 105	178 173	1,80	34,28	118
35 139	24,1	17 284	11,9	14 908	10,2	665 100	12 647 199	143 804	1,81	34,39	119
217 307	21,8	104 471	10,5	84 980	8,5	4 373 099	82 978 877	979 111	1,81	34,40	11

Region Franken

10 134	20,7	4 458	9,1	3 809	7,8	212 209	3 967 919	47 141	1,83	34,12	121
24 107	24,8	15 816	16,3	16 407	16,9	483 920	9 456 186	95 262	1,85	36,21	125
7 218	22,8	5 129	16,2	7 231	22,8	165 569	3 191 980	30 989	1,85	35,78	126
13 718	23,7	9 104	15,7	11 856	20,5	297 431	5 701 175	56 183	1,85	35,43	127
10 042	21,6	6 909	14,9	9 927	21,4	237 329	4 593 897	44 740	1,85	35,78	128
65 219	23,1	41 416	14,7	49 230	17,4	1 396 458	26 911 157	274 315	1,85	35,60	12

Region Ostwürttemberg

11 657	23,4	7 199	14,4	7 066	14,2	240 404	4 494 743	48 827	1,85	34,54	135
25 729	24,2	16 667	15,7	17 305	16,3	525 983	9 962 297	103 782	1,82	34,44	136
37 386	23,9	23 866	15,3	24 371	15,6	766 387	14 457 040	152 609	1,83	34,47	13
319 912	22,3	169 753	11,8	158 581	11,1	6 535 944	124 347 074	1 406 035	1,82	34,66	1

Regierungsbezirk Karlsruhe

Region Mittlerer Oberrhein

4 875	19,2	2 256	8,9	1 942	7,6	107 512	2 210 331	23 341	2,01	41,26	211
21 257	17,2	7 936	6,4	6 384	5,2	494 703	9 746 532	122 507	1,86	36,75	212
33 723	23,5	20 712	14,4	20 508	14,3	687 744	13 948 552	141 441	1,84	37,28	215
17 620	22,5	9 482	12,1	10 182	13,0	367 160	7 386 359	75 594	1,81	36,41	216
77 475	20,9	40 386	10,9	39 016	10,5	1 657 119	33 291 774	362 883	1,85	37,15	21

Region Unterer Neckar

10 291	16,8	4 468	7,3	3 799	6,2	241 877	4 735 454	57 634	1,73	33,68	221
20 115	13,8	7 686	5,3	4 865	3,3	543 152	10 602 527	144 170	1,82	35,47	222
10 554	21,9	7 832	16,3	10 205	21,2	248 036	4 892 746	47 192	1,85	36,49	225
41 504	21,5	24 531	12,7	23 858	12,3	891 806	18 013 259	189 570	1,86	37,67	226
82 464	18,4	44 517	9,9	42 727	9,5	1 924 871	38 243 986	438 566	1,83	36,38	22

Region Nordschwarzwald

7 566	15,5	3 182	6,5	2 721	5,6	194 560	3 792 373	48 222	1,79	34,97	231
12 065	22,7	6 826	12,8	7 463	14,0	248 501	4 871 541	52 093	1,80	35,34	235
15 580	24,0	9 608	14,8	8 893	13,7	310 120	6 141 841	63 780	1,83	36,30	236
9 144	22,9	5 435	13,6	6 984	17,5	195 652	3 801 001	38 686	1,84	35,72	237
44 355	21,5	25 051	12,1	26 061	12,6	948 833	18 606 756	202 781	1,82	35,65	23
204 294	19,9	109 954	10,7	107 804	10,5	4 530 823	90 142 516	1 004 230	1,83	36,50	2

mehr Räumen werden jeweils 10 Räume zugrunde gelegt. — 4) Ohne Wohnungen, für die keine Angaben zum Haushalt/zur Person vorliegen.

Noch: 3. Wohnungen in den Stadt- und Landkreisen Baden-Württembergs am 25. Mai 1987 nach Anzahl der Räume

Schl.-Nr.	Kreis Region Regierungsbezirk Land	Wohnungen insgesamt ¹⁾	Davon mit								
			1		2		3		4		
			Anzahl		% von Sp. 1	Anzahl	% von Sp. 1	Anzahl	% von Sp. 1	Anzahl	% von Sp. 1
			1	2	3	4	5	6	7	8	9
Regierungsbezirk Freiburg											
Region Südlicher Oberrhein											
311	Stadtkreis Freiburg im Breisgau	81 221	5 288	6,5	7 961	9,8	18 322	22,6	25 412	31,3	
315	Landkreise Breisgau-Hochschwarzw.	78 598	2 046	2,6	3 912	5,0	12 864	16,4	21 747	27,7	
316	Emmendingen	49 877	879	1,8	1 942	3,9	7 633	15,3	15 258	30,6	
317	Ortenaukreis	138 938	2 033	1,5	4 984	3,6	20 261	14,6	40 252	29,0	
31	Region Südlicher Oberrhein	348 634	10 246	2,9	18 799	5,4	59 080	16,9	102 669	29,4	
Region Schwarzwald-Baar-Heuberg											
325	Landkreise Rottweil	48 822	442	0,9	1 148	2,4	6 012	12,3	13 181	27,0	
326	Schwarzwald-Baar-Kreis	77 965	1 735	2,2	3 154	4,0	13 382	17,2	24 606	31,6	
327	Tuttlingen	43 872	431	1,0	1 120	2,6	5 114	11,7	11 885	27,1	
32	Region Schwarzwald-Baar-Heub.	170 659	2 608	1,5	5 422	3,2	24 508	14,4	49 672	29,1	
Region Hochrhein-Bodensee											
335	Landkreise Konstanz	98 538	3 785	3,8	6 037	6,1	17 276	17,5	30 556	31,0	
336	Lörrach	76 813	1 575	2,1	3 691	4,8	13 814	18,0	24 474	31,9	
337	Waldshut	56 174	1 098	2,0	2 441	4,3	8 233	14,7	15 752	28,0	
33	Region Hochrhein-Bodensee	231 525	6 458	2,8	12 169	5,3	39 323	17,0	70 782	30,6	
3	Regierungsbezirk Freiburg	750 818	19 312	2,6	36 390	4,8	122 911	16,4	223 123	29,7	
Regierungsbezirk Tübingen											
Region Neckar-Alb											
415	Landkreise Reutlingen	96 319	1 576	1,6	3 471	3,6	14 381	14,9	26 903	27,9	
416	Tübingen	70 153	3 039	4,3	4 615	6,6	11 099	15,8	17 193	24,5	
417	Zollernalbkreis	67 682	577	0,9	1 679	2,5	7 166	10,6	17 274	25,5	
41	Region Neckar-Alb	234 154	5 192	2,2	9 765	4,2	32 646	13,9	61 370	26,2	
Region Donau-Iller ⁵⁾											
421	Stadtkreis Ulm	44 934	1 702	3,8	2 607	5,8	8 727	19,4	15 661	34,9	
425	Landkreise Alb-Donau-Kreis	57 202	505	0,9	1 306	2,3	5 743	10,0	12 887	22,5	
426	Biberach	56 059	659	1,2	1 386	2,5	5 498	9,8	11 385	20,3	
42	Region Donau-Iller	158 195	2 866	1,8	5 299	3,3	19 968	12,6	39 933	25,2	
Region Bodensee-Oberschwaben											
435	Landkreise Bodenseekreis	68 877	1 734	2,5	3 309	4,8	10 561	15,3	20 161	29,3	
436	Ravensburg	87 232	1 899	2,2	3 800	4,4	11 855	13,6	21 490	24,6	
437	Sigmaringen	41 401	862	2,1	975	2,4	4 276	10,3	8 759	21,2	
43	Region Bodensee-Oberschwaben	197 510	4 495	2,3	8 084	4,1	26 692	13,5	50 410	25,5	
4	Regierungsbezirk Tübingen	589 859	12 553	2,1	23 148	3,9	79 306	13,4	151 713	25,7	
Land Baden-Württemberg											
Insgesamt		3 802 418	89 292	2,3	181 640	4,8	646 242	17,0	1 142 725	30,1	

1) Ohne Freizeitwohnungen und ohne Wohnungen in Gebäuden mit vollständiger Wohnheimnutzung. – 2) Alle Räume mit 6 m² oder mehr sowie alle Küchen. – 3) Bei Wohnungen mit 10 und

... Räumen ²⁾						Räume ²⁾³⁾ in	Fläche der	Bewohnte Wohnungen insgesamt ¹⁾⁴⁾	Räume ²⁾	Wohn- fläche	Schl.-Nr.
5		6		7 und mehr		Wohnungen insgesamt ¹⁾			je Person		
Anzahl	% von Sp. 1	Anzahl	% von Sp. 1	Anzahl	% von Sp. 1	Anzahl	m ²	Anzahl		m ²	
10	11	12	13	14	15	16	17	18	19	20	

Regierungsbezirk Freiburg

Region Südlicher Oberrhein

13 056	16,1	6 490	8,0	4 692	5,8	318 742	6 179 419	79 994	1,76	34,01	311
16 497	21,0	9 924	12,6	11 608	14,8	369 019	7 494 051	77 361	1,75	35,56	315
11 200	22,5	6 056	12,1	6 909	13,9	234 804	4 665 613	49 202	1,73	34,32	316
31 814	22,9	18 214	13,1	21 380	15,4	669 153	13 376 633	131 988	1,78	35,58	317
72 567	20,8	40 684	11,7	44 589	12,8	1 591 718	31 715 716	338 545	1,76	35,07	31

Region Schwarzwald-Baar-Heuberg

12 626	25,9	7 436	15,2	7 977	16,3	243 039	4 662 211	47 547	1,84	35,36	325
17 152	22,0	8 653	11,1	9 283	11,9	356 586	6 942 617	76 456	1,79	34,81	326
11 007	25,1	6 865	15,6	7 450	17,0	219 502	4 225 602	42 691	1,88	36,12	327
40 785	23,9	22 954	13,5	24 710	14,5	819 127	15 830 430	166 694	1,83	35,31	32

Region Hochrhein-Bodensee

20 081	20,4	10 865	11,0	9 938	10,1	432 294	8 501 302	97 304	1,82	35,85	335
16 333	21,3	8 518	11,1	8 408	10,9	346 524	6 827 788	75 609	1,78	35,08	336
12 728	22,7	7 225	12,9	8 697	15,5	269 461	5 390 028	54 932	1,80	36,04	337
49 142	21,2	26 608	11,5	27 043	11,7	1 048 279	20 719 118	227 845	1,80	35,64	33
162 494	21,6	90 246	12,0	96 342	12,8	3 459 124	68 265 264	733 084	1,79	35,30	3

Regierungsbezirk Tübingen

Region Neckar-Alb

24 539	25,5	13 048	13,5	12 401	12,9	456 201	8 730 272	94 332	1,82	34,85	415
15 603	22,2	9 567	13,6	9 037	12,9	320 027	6 188 660	69 249	1,79	34,67	416
16 544	24,4	11 489	17,0	12 953	19,1	346 762	6 644 959	65 632	1,92	36,92	417
56 686	24,2	34 104	14,6	34 391	14,7	1 122 990	21 563 891	229 213	1,84	35,41	41

Region Donau-Iller⁵⁾

9 049	20,1	4 061	9,0	3 127	7,0	189 379	3 568 791	44 661	1,83	34,49	421
14 365	25,1	10 648	18,6	11 748	20,5	299 322	5 816 856	55 939	1,81	35,19	425
13 914	24,8	11 380	20,3	11 837	21,1	295 454	5 759 773	54 675	1,84	35,85	426
37 328	23,6	26 089	16,5	26 712	16,9	784 155	15 145 420	155 275	1,83	35,27	42

Region Bodensee-Oberschwaben

15 513	22,5	8 632	12,5	8 967	13,0	319 964	6 335 688	67 880	1,80	35,62	435
20 294	23,3	13 569	15,6	14 325	16,4	425 692	8 357 933	85 698	1,79	35,17	436
9 980	24,1	7 770	18,8	8 779	21,2	215 727	4 191 860	40 135	1,84	35,79	437
45 787	23,2	29 971	15,2	32 071	16,2	961 383	18 885 481	193 713	1,80	35,46	43
139 801	23,7	90 164	15,3	93 174	15,8	2 868 528	55 594 792	578 201	1,82	35,38	4

Land Baden-Württemberg

826 501	21,7	460 117	12,1	455 901	12,0	17 394 419	338 349 646	3 721 550	1,82	35,38	
----------------	-------------	----------------	-------------	----------------	-------------	-------------------	--------------------	------------------	-------------	--------------	--

mehr Räumen werden jeweils 10 Räume zugrunde gelegt. – 4) Ohne Wohnungen, für die keine Angaben zum Haushalt/zur Person vorliegen. – 5) Soweit Land Baden-Württemberg.

**4. Bewohnte Wohneinheiten in Gebäuden in den Stadt- und Landkreisen Baden-Württembergs am 25. Mai 1987
nach Heizungs- und Brennstoffart**

Schl.-Nr.	Kreis Region Regierungsbezirk Land	Bewohnte Wohn- einheiten in Gebäuden		Davon (Sp. 1) mit								
		ins- gesamt	darunter zusätzlich beheizt durch Sonnen- energie, Wärme- pumpe	Fern-, Block-, Zentralheizung			Etagen- heizung	Einzel- oder Mehrraumöfen				
				zusammen	darunter Block-, Zentral- heizung betrieben mit			zusammen	davon beheizt mit			
					Heizöl Gas				1 Energieart			2 und mehr Energie- arten
									Heizöl Gas oder Strom Kohle, Holz usw.			
									Heizöl Gas oder Strom Kohle, Holz usw.			
1	2	3	4	5	6	7	8	9	10	11		

Regierungsbezirk Stuttgart

Region Mittlerer Neckar

111	Stadtkreis Stuttgart, L.-Hauptstadt	275 352	739	135 833	63 918	45 905	33 703	105 816	7 361	69 914	9 325	19 216
115	Landkreise Böblingen	125 254	1 717	86 532	65 229	10 684	7 486	31 236	7 330	12 502	4 472	6 932
116	Esslingen	187 914	2 236	117 409	90 287	19 074	15 141	55 364	11 668	21 101	8 406	14 189
117	Göppingen	92 171	1 090	53 723	38 977	10 869	7 257	31 191	6 510	10 107	5 216	9 358
118	Ludwigsburg	182 124	1 857	113 856	86 500	17 387	15 012	53 256	11 261	21 022	8 875	12 098
119	Rems-Murr-Kreis	145 762	2 056	88 850	70 282	12 889	13 253	43 659	9 538	15 811	7 554	10 756
11	Region Mittlerer Neckar	1 008 577	9 695	596 203	415 193	116 808	91 852	320 522	53 668	150 457	43 848	72 549

Region Franken

121	Stadtkreis Heilbronn	49 698	149	30 466	14 934	14 488	6 382	12 850	2 697	5 756	1 618	2 779
125	Landkreise Heilbronn	97 374	1 554	62 851	51 730	7 578	5 018	29 505	6 353	7 378	5 823	9 951
126	Hohenlohekreis	31 502	629	17 851	15 238	628	1 489	12 162	2 069	2 745	2 868	4 480
127	Schwäbisch Hall	57 865	1 066	33 567	26 156	3 506	3 451	20 847	4 241	3 490	5 465	7 651
128	Main-Tauber-Kreis	46 481	537	27 056	21 828	2 494	2 164	17 261	2 997	3 786	3 707	6 771
12	Region Franken	282 920	3 935	171 791	129 886	28 694	18 504	92 625	18 357	23 155	19 481	31 632

Region Ostwürttemberg

135	Landkreise Heidenheim	49 211	512	28 041	14 341	10 110	2 747	18 423	3 211	6 750	2 651	5 811
136	Ostalbkreis	106 608	1 548	64 194	51 123	8 276	7 527	34 887	7 636	9 133	6 204	11 914
13	Region Ostwürttemberg	155 819	2 060	92 235	65 464	18 386	10 274	53 310	10 847	15 883	8 855	17 725
1	Regierungsbezirk Stuttgart	1 447 316	15 690	860 229	610 543	163 888	120 630	466 457	82 872	189 495	72 184	121 906

Regierungsbezirk Karlsruhe

Region Mittlerer Oberrhein

211	Stadtkreise Baden-Baden	25 686	167	17 389	11 747	4 147	2 115	6 182	1 174	2 367	893	1 748
212	Karlsruhe	127 819	331	76 669	39 130	24 195	15 074	36 076	6 382	19 242	3 016	7 436
215	Landkreise Karlsruhe	143 039	2 245	94 915	84 294	7 416	4 768	43 356	13 491	9 720	7 016	13 129
216	Rastatt	78 260	1 245	50 824	40 065	8 890	4 263	23 173	5 663	5 114	4 374	8 022
21	Region Mittlerer Oberrhein	374 804	3 988	239 797	175 236	44 648	26 220	108 787	26 710	36 443	15 299	30 335

Region Unterer Neckar

221	Stadtkreise Heidelberg	64 030	145	44 513	18 358	10 246	5 868	13 649	2 967	5 429	1 641	3 612
222	Mannheim	148 734	178	92 328	21 426	16 087	8 571	47 835	8 099	24 684	5 816	9 236
225	Landkreise Neckar-Odenwald-Kreis	48 383	678	29 935	24 541	2 690	1 511	16 937	2 719	3 524	4 333	6 361
226	Rhein-Neckar-Kreis	193 949	2 069	141 273	113 475	25 158	6 924	45 752	13 433	13 761	7 163	11 395
22	Region Unterer Neckar	455 096	3 070	308 049	177 800	54 181	22 874	124 173	27 218	47 398	18 953	30 604

Region Nordschwarzwald

231	Stadtkreis Pforzheim	49 964	209	34 072	16 362	6 462	3 347	12 545	1 969	6 514	1 319	2 743
235	Landkreise Calw	55 606	1 053	37 127	33 479	1 625	2 210	16 269	3 442	4 129	3 399	5 299
236	Enzkreis	64 461	1 350	40 897	36 480	2 339	3 121	20 443	4 061	6 068	4 039	6 275
237	Freudenstadt	42 067	728	28 703	24 958	1 722	1 874	11 490	1 688	2 625	3 014	4 163
23	Region Nordschwarzwald	212 098	3 340	140 799	111 279	12 148	10 552	60 747	11 160	19 336	11 771	18 480
2	Regierungsbezirk Karlsruhe	1 041 998	10 398	688 645	464 315	110 977	59 646	293 707	65 088	103 177	46 023	79 419

Noch: **4. Bewohnte Wohneinheiten in Gebäuden in den Stadt- und Landkreisen Baden-Württembergs am 25. Mai 1987**
nach Heizungs- und Brennstoffart

Schl.-Nr.	Kreis Region Regierungsbezirk Land	Bewohnte Wohn- einheiten in Gebäuden		Davon (Sp. 1) mit								
		ins- gesamt	darunter zusätzlich beheizt durch Sonnen- energie, Wärme- pumpe	Fern-, Block-, Zentralheizung			Etagen- heizung	Einzel- oder Mehrraumöfen				
				zusammen	darunter Block-, Zentral- heizung betrieben mit			zusammen	davon beheizt mit			
					1 Energieart				2 und mehr Energie- arten			
					Heizöl	1 Energieart						
						Heizöl				Gas oder Strom	Kohle, Holz usw.	
1	2	3	4	5	6	7	8	9	10	11		

Regierungsbezirk Freiburg

Region Südlicher Oberrhein

311	Stadtkreis Freiburg im Breisgau	86 422	321	61 427	33 501	18 915	7 470	17 525	1 874	8 814	2 738	4 099
315	Breisgau-Hochschwarzw.	81 313	1 273	64 368	50 076	12 053	2 122	14 823	1 965	4 036	4 030	4 792
316	Emmendingen	49 837	845	34 906	26 445	6 341	2 502	12 429	1 810	3 348	3 328	3 943
317	Ortenaukreis	139 284	2 577	93 586	78 023	8 915	6 081	39 617	8 092	9 323	9 541	12 661
31	Region Südlicher Oberrhein	356 856	5 016	254 287	188 045	46 224	18 175	84 394	13 741	25 521	19 637	25 495

Region Schwarzwald-Baar-Heuberg

325	Landkreise Rottweil	48 565	695	27 537	21 307	4 544	3 731	17 297	2 494	4 372	4 557	5 874
326	Schwarzwald-Baar-Kreis	80 131	1 004	58 103	40 031	15 157	4 153	17 875	3 288	5 141	3 954	5 492
327	Tuttlingen	43 320	693	26 244	20 832	4 361	2 673	14 403	3 495	3 155	3 129	4 624
32	Region Schwarzwald-Baar-Heub.	172 016	2 392	111 884	82 170	24 062	10 557	49 575	9 277	12 668	11 640	15 990

Region Hochrhein-Bodensee

335	Landkreise Konstanz	102 641	1 139	74 411	57 317	14 540	3 700	24 530	5 189	7 418	4 672	7 251
336	Lörrach	78 076	900	56 761	31 585	22 881	5 303	16 012	2 290	5 975	3 406	4 341
337	Waldshut	57 978	1 098	42 617	32 214	7 172	2 621	12 740	1 718	3 732	3 695	3 595
33	Region Hochrhein-Bodensee	238 695	3 137	173 789	121 116	44 593	11 624	53 282	9 197	17 125	11 773	15 187
3	Regierungsbezirk Freiburg	767 567	10 545	539 960	391 331	114 879	40 356	187 251	32 215	55 314	43 050	56 672

Regierungsbezirk Tübingen

Region Neckar-Alb

415	Landkreise Reutlingen	97 046	993	62 275	37 464	16 090	5 291	29 480	5 114	10 600	5 046	8 720
416	Tübingen	74 212	827	49 296	36 818	6 725	3 744	21 172	4 505	5 279	4 479	6 909
417	Zollernalbkreis	66 423	820	39 499	33 910	3 849	3 498	23 426	6 628	4 525	4 457	7 816
41	Region Neckar-Alb	237 681	2 640	151 070	108 192	26 664	12 533	74 078	16 247	20 404	13 982	23 445

Region Donau-Iller¹⁾

421	Stadtkreis Ulm	46 347	268	25 802	11 886	5 305	3 105	17 440	2 651	7 579	2 442	4 768
425	Landkreise Alb-Donau-Kreis	56 757	1 008	31 817	28 102	885	2 259	22 681	4 464	4 850	5 662	7 705
426	Biberach	55 379	801	30 723	26 349	2 174	2 038	22 618	4 105	4 155	6 445	7 913
42	Region Donau-Iller	158 483	2 077	88 342	66 337	8 364	7 402	62 739	11 220	16 584	14 549	20 386

Region Bodensee-Oberschwaben

435	Landkreise Bodenseekreis	71 334	1 313	51 018	39 470	8 791	3 442	16 874	3 263	5 376	3 485	4 750
436	Ravensburg	87 539	1 163	55 246	38 761	11 339	4 065	28 228	5 322	6 365	7 768	8 773
437	Sigmaringen	40 820	591	24 493	19 949	2 675	1 482	14 845	2 320	2 983	3 849	5 693
43	Region Bodensee-Oberschwaben	199 693	3 067	130 757	98 180	22 805	8 989	59 947	10 905	14 724	15 102	19 216
4	Regierungsbezirk Tübingen	595 857	7 784	370 169	272 709	57 833	28 924	196 764	38 372	51 712	43 633	63 047

Land Baden-Württemberg

Insgesamt	3 852 738	44 417	2 459 003	1 738 898	447 577	249 556	1 144 179	218 547	399 698	204 890	321 044
-----------	-----------	--------	-----------	-----------	---------	---------	-----------	---------	---------	---------	---------

1) Soweit Land Baden-Württemberg.

**5. Bewohnte Wohnungen und Haushalte in den Stadt- und Landkreisen Baden-Württembergs am 25. Mai 1987
nach Besitzverhältnis und m²-Miete bzw. Wohnverhältnis**

Schl.-Nr.	Kreis Region Regierungsbezirk Land	Bewohnte Wohnun- gen insgesamt ¹⁾	Davon			Haushalte ²⁾		Darunter (Sp. 6)		
			Eigen- tümer- wohnungen	Mietwohnungen		insgesamt	darunter Ein- personen- haushalte	Eigen- tümer ³⁾	Haupt- mieter ³⁾	Unter- mieter ³⁾
				zusammen	darunter reine Mietwohnungen mit Mietangaben ⁴⁾					
		Anzahl				Miete je m ² in DM	Anzahl			
1	2	3	4	5	6	7	8	9	10	

Regierungsbezirk Stuttgart

Region Mittlerer Neckar

111	Stadtkreis Stuttgart, L.-Hauptstadt	259 714	60 891	198 823	159 058	7,36	289 138	138 525	60 975	205 268	13 055
	Landkreise										
115	Böblingen	122 789	60 283	62 506	50 174	7,89	130 657	39 396	60 333	63 190	6 163
116	Esslingen	184 436	85 311	99 125	77 870	7,28	196 691	63 560	85 397	100 536	8 937
117	Göppingen	90 195	45 690	44 505	34 533	6,17	94 272	27 216	45 736	45 391	2 551
118	Ludwigsburg	178 173	83 401	94 772	76 118	7,13	186 468	57 114	83 466	96 246	5 455
119	Rems-Murr-Kreis	143 804	67 886	75 918	61 944	6,78	149 790	44 889	67 940	76 974	4 412
11	Region Mittlerer Neckar	979 111	403 462	575 649	459 697	7,19	1 047 016	370 700	403 847	587 605	40 573

Region Franken

121	Stadtkreis Heilbronn	47 141	17 371	29 770	25 805	6,41	50 430	18 191	17 374	30 593	1 748
	Landkreise										
125	Heilbronn	95 262	57 942	37 320	27 884	5,80	99 008	25 763	57 990	37 888	2 465
126	Hohenlohekreis	30 989	18 781	12 208	9 036	5,35	32 079	7 997	18 807	12 381	780
127	Schwäbisch Hall	56 183	32 515	23 668	17 469	5,30	58 605	15 587	32 555	24 217	1 708
128	Main-Tauber-Kreis	44 740	25 565	19 175	13 972	5,14	46 259	12 103	25 579	19 486	810
12	Region Franken	274 315	152 174	122 141	94 166	5,72	286 381	79 641	152 305	124 565	7 511

Region Ostwürttemberg

135	Landkreise Heidenheim	48 827	25 467	23 360	17 908	5,48	50 408	13 957	25 483	23 552	1 316
136	Ostalbkreis	103 782	54 672	49 110	36 591	5,56	107 404	29 435	54 710	50 159	2 253
13	Region Ostwürttemberg	152 609	80 139	72 470	54 499	5,53	157 812	43 392	80 193	73 711	3 569
1	Regierungsbezirk Stuttgart	1 406 035	635 775	770 260	608 362	6,80	1 491 209	493 733	636 345	785 881	51 653

Regierungsbezirk Karlsruhe

Region Mittlerer Oberrhein

211	Stadtkreise Baden-Baden	23 341	7 951	15 390	12 803	7,13	24 516	10 450	7 960	15 772	606
212	Karlsruhe	122 507	27 770	94 737	83 630	6,55	135 037	61 000	27 812	96 629	7 272
	Landkreise										
215	Karlsruhe	141 441	77 495	63 946	46 606	6,07	146 491	38 039	77 559	64 750	3 843
216	Rastatt	75 594	38 109	37 485	28 801	6,15	78 288	20 495	38 136	37 910	2 016
21	Region Mittlerer Oberrhein	362 883	151 325	211 558	171 840	6,39	384 332	129 984	151 467	215 061	13 737

Region Unterer Neckar

221	Stadtkreise Heidelberg	57 634	12 127	45 507	39 453	7,88	75 425	42 220	12 139	47 390	13 526
222	Mannheim	144 170	26 677	117 493	97 399	6,77	152 846	70 919	26 715	119 268	4 370
	Landkreise										
225	Neckar-Odenwald-Kreis	47 192	28 295	18 897	12 754	5,23	48 740	11 968	28 322	19 148	1 228
226	Rhein-Neckar-Kreis	189 570	89 842	99 728	75 377	6,80	195 032	55 900	89 922	100 906	3 287
22	Region Unterer Neckar	438 566	156 941	281 625	224 983	6,87	472 043	181 007	157 098	286 712	22 411

Region Nordschwarzwald

231	Stadtkreis Pforzheim	48 222	12 824	35 398	32 236	6,61	51 384	20 572	12 840	35 881	1 516
	Landkreise										
235	Calw	52 093	27 335	24 758	18 594	6,44	55 789	18 312	27 384	25 434	2 406
236	Enzkreis	63 780	36 868	26 912	20 451	6,21	65 724	17 068	36 897	27 189	1 602
237	Freudenstadt	38 686	21 444	17 242	12 840	5,90	40 632	12 200	21 470	17 834	1 328
23	Region Nordschwarzwald	202 781	98 471	104 310	84 121	6,36	213 529	68 152	98 591	106 338	6 852
2	Regierungsbezirk Karlsruhe	1 004 230	406 737	597 493	480 944	6,60	1 069 904	379 143	407 156	608 111	43 000

1) Ohne Freizeitwohnungen; ohne Wohnungen, für die keine Angaben zum Haushalt/zur Person vorliegen; ohne Wohnungen in Gebäuden mit vollständiger Wohnheimnutzung. – 2) Ohne Haushalte in Freizeitwohneinheiten; ohne Haushalte von Angehörigen ausländischer Streitkräfte. – 3) Ohne Haushalte in Gebäuden mit vollständiger Wohnheimnutzung. – 4) Ohne Dienst-, Werks-, Hausmeister-, Stiftswohnungen, Berufs- oder Geschäftsmietwohnungen; ohne verbilligt, kostenlos oder ermäßigt überlassene Wohnungen; ohne völlig untervermietete Wohnungen; ohne Mietwohnungen ausländischer Streitkräfte.

Noch: 5. **Bewohnte Wohnungen und Haushalte in den Stadt- und Landkreisen Baden-Württembergs am 25. Mai 1987**
nach Besitzverhältnis und m²-Miete bzw. Wohnverhältnis

Schl.-Nr.	Kreis Region Regierungsbezirk Land	Bewohnte Wohnun- gen insgesamt ¹⁾	Davon		Haushalte ²⁾		Darunter (Sp. 6)				
			Eigen- tümer- wohnungen	Mietwohnungen		insgesamt	darunter Ein- personen- haushalte	Eigen- tümer ³⁾	Haupt- mieter ³⁾	Unter- mieter ³⁾	
				zusammen	darunter reine Mietwohnungen mit Mietangaben ⁴⁾						
		Anzahl				Miete je m ² in DM	Anzahl				
		1	2	3	4	5	6	7	8	9	10
Regierungsbezirk Freiburg											
Region Südlicher Oberrhein											
311	Stadtkreis Freiburg im Breisgau	79 994	15 113	64 881	52 049	7,99	100 214	55 197	15 131	67 193	14 976
315	Landkreise Breisgau-Hochschwarzw.	77 361	37 183	40 178	31 344	7,28	81 207	23 178	37 231	40 698	3 113
316	Emmendingen	49 202	23 719	25 483	19 360	6,61	51 014	13 471	23 741	25 728	1 508
317	Ortenaukreis	131 988	65 751	66 237	49 630	5,89	136 255	36 340	65 814	66 937	3 236
31	Region Südlicher Oberrhein	338 545	141 766	196 779	152 383	6,94	368 690	128 186	141 917	200 556	22 833
Region Schwarzwald-Baar-Heuberg											
325	Landkreise Rottweil	47 547	27 211	20 336	15 410	5,32	49 136	13 283	27 230	20 632	1 173
326	Schwarzwald-Baar-Kreis	76 456	33 817	42 639	34 755	5,96	80 085	24 524	33 844	43 228	2 576
327	Tuttlingen	42 691	24 908	17 783	13 741	5,50	44 055	12 049	24 921	17 922	986
32	Region Schwarzwald-Baar-Heub.	166 694	85 936	80 758	63 906	5,70	173 276	49 856	85 995	81 782	4 735
Region Hochrhein-Bodensee											
335	Landkreise Konstanz	97 304	36 567	60 737	47 459	7,05	104 489	38 674	36 596	62 421	3 608
336	Lörrach	75 609	31 161	44 448	34 046	6,92	79 059	23 983	31 189	45 038	2 428
337	Waldshut	54 932	26 191	28 741	21 905	6,13	56 840	16 089	26 206	29 200	1 195
33	Region Hochrhein-Bodensee	227 845	93 919	133 926	103 410	6,80	240 388	78 746	93 991	136 659	7 231
3	Regierungsbezirk Freiburg	733 084	321 621	411 463	319 699	6,64	782 354	256 788	321 903	418 997	34 799
Regierungsbezirk Tübingen											
Region Neckar-Alb											
415	Landkreise Reutlingen	94 332	49 424	44 908	35 392	6,86	99 891	30 445	49 469	45 625	3 937
416	Tübingen	69 249	30 990	38 259	28 732	7,64	83 542	37 519	31 037	40 107	9 037
417	Zollernalbkreis	65 632	42 129	23 503	17 695	5,45	67 970	17 813	42 157	23 818	1 826
41	Region Neckar-Alb	229 213	122 543	106 670	81 819	6,80	251 403	85 777	122 663	109 550	14 800
Region Donau-Iller ⁵⁾											
421	Stadtkreis Ulm	44 661	12 877	31 784	25 909	6,47	47 931	19 258	12 922	32 690	1 533
425	Landkreise Alb-Donau-Kreis	55 939	34 000	21 939	15 281	5,43	57 604	12 866	34 020	22 220	1 238
426	Biberach	54 675	32 974	21 701	16 034	5,28	56 624	14 484	33 003	21 940	1 461
42	Region Donau-Iller	155 275	79 851	75 424	57 224	5,81	162 159	46 608	79 945	76 850	4 232
Region Bodensee-Oberschwaben											
435	Landkreise Bodenseekreis	67 880	31 076	36 804	28 666	6,90	70 883	21 779	31 105	37 254	2 115
436	Ravensburg	85 698	42 970	42 728	31 834	6,26	90 153	27 245	43 005	43 665	3 130
437	Sigmaringen	40 135	22 941	17 194	12 273	5,30	41 507	10 844	22 957	17 415	996
43	Region Bodensee-Oberschwaben	193 713	96 987	96 726	72 773	6,33	202 543	59 868	97 067	98 334	6 241
4	Regierungsbezirk Tübingen	578 201	299 381	278 820	211 816	6,37	616 105	192 253	299 675	284 734	25 273
Land Baden-Württemberg											
Insgesamt		3 721 550	1 663 514	2 058 036	1 620 821	6,65	3 959 572	1 321 917	1 665 079	2 097 723	154 725

1) Ohne Freizeitwohnungen; ohne Wohnungen, für die keine Angaben zum Haushalt/zur Person vorliegen; ohne Wohnungen in Gebäuden mit vollständiger Wohnheimnutzung. – 2) Ohne Haushalte in Freizeitwohneinheiten; ohne Haushalte von Angehörigen ausländischer Streitkräfte. – 3) Ohne Haushalte in Gebäuden mit vollständiger Wohnheimnutzung. – 4) Ohne Dienst-, Werks-, Hausmeister-, Stützwohnungen, Berufs- oder Geschäftsmietwohnungen; ohne verbilligt, kostenlos oder ermäßigt überlassene Wohnungen; ohne völlig untervermietete Wohnungen; ohne Mietwohnungen ausländischer Streitkräfte. – 5) Soweit Land Baden-Württemberg.

Teil II

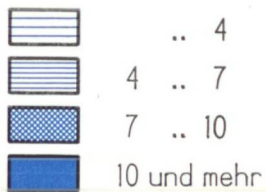
Gemeinde - und Gemeindeteilergebnisse

Wohndichte in den Gemeinden Baden-Württembergs am 25. Mai 1987

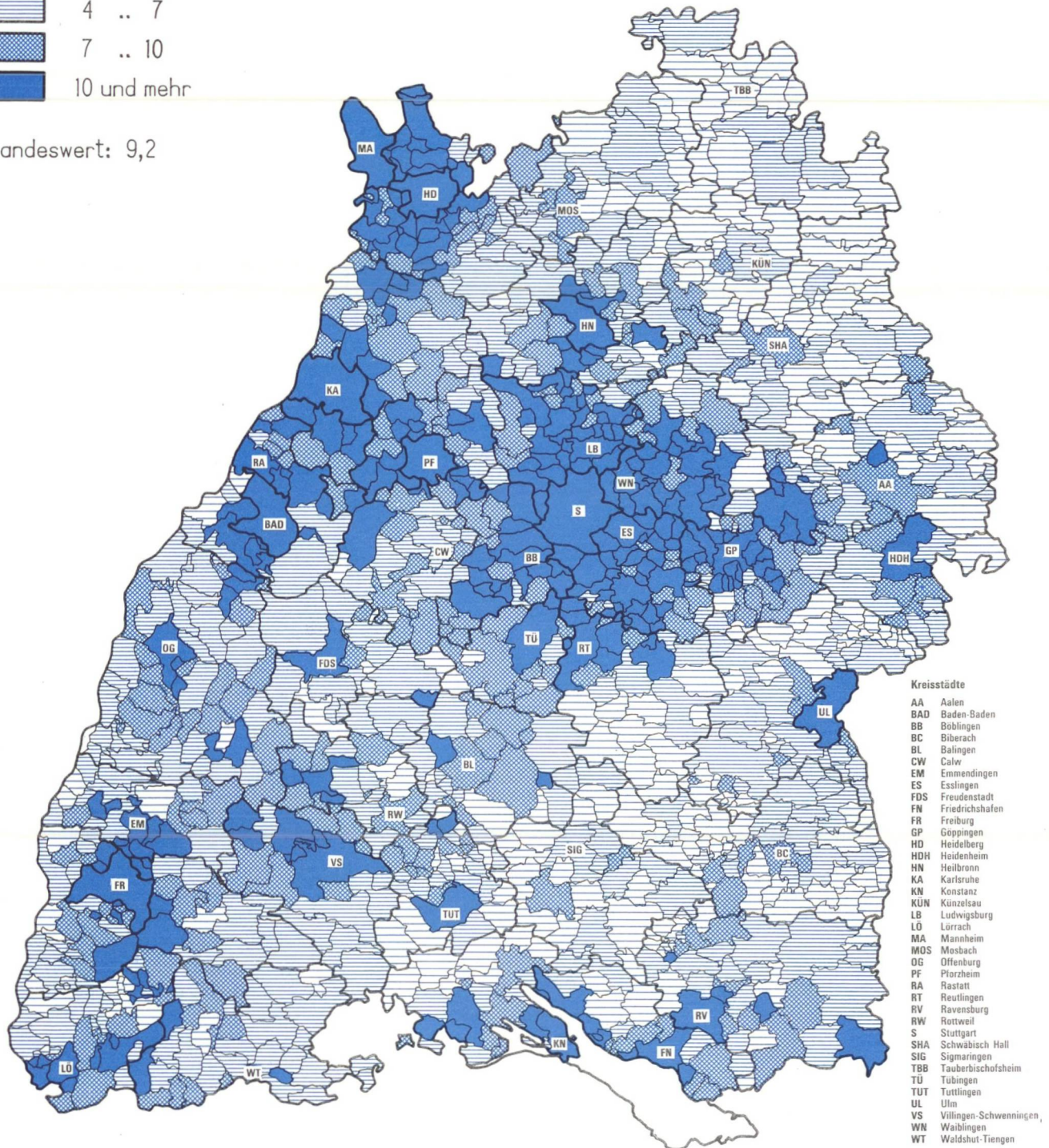
- Ergebnisse der Gebäude- und Wohnungszählung -

Wohnungen je ha Siedlungsfläche

von .. bis unter



Landeswert: 9,2



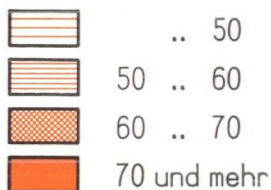
Kreisstädte	
AA	Aalen
BAD	Baden-Baden
BB	Böblingen
BC	Biberach
BL	Balingen
CW	Calw
EM	Emmendingen
ES	Esslingen
FDS	Freudenstadt
FN	Friedrichshafen
FR	Freiburg
GP	Göppingen
HD	Heidelberg
HDH	Heidenheim
HN	Heilbronn
KA	Karlsruhe
KN	Konstanz
KUN	Künzelsau
LB	Ludwigsburg
LÖ	Lörrach
MA	Mannheim
MOS	Mosbach
OG	Offenburg
PF	Pforzheim
RA	Rastatt
RT	Reutlingen
RV	Ravensburg
RW	Reutlingen
S	Stuttgart
SHA	Schwäbisch Hall
SIG	Sigmaringen
TBB	Tauberbischofsheim
TÜ	Tübingen
TUT	Tuttlingen
UL	Ulm
VS	Villingen-Schwenningen
WN	Waiblingen
WT	Waldshut-Tiengen

Wohnungen in Mehrfamilienhäusern in den Gemeinden Baden-Württembergs am 25. Mai 1987

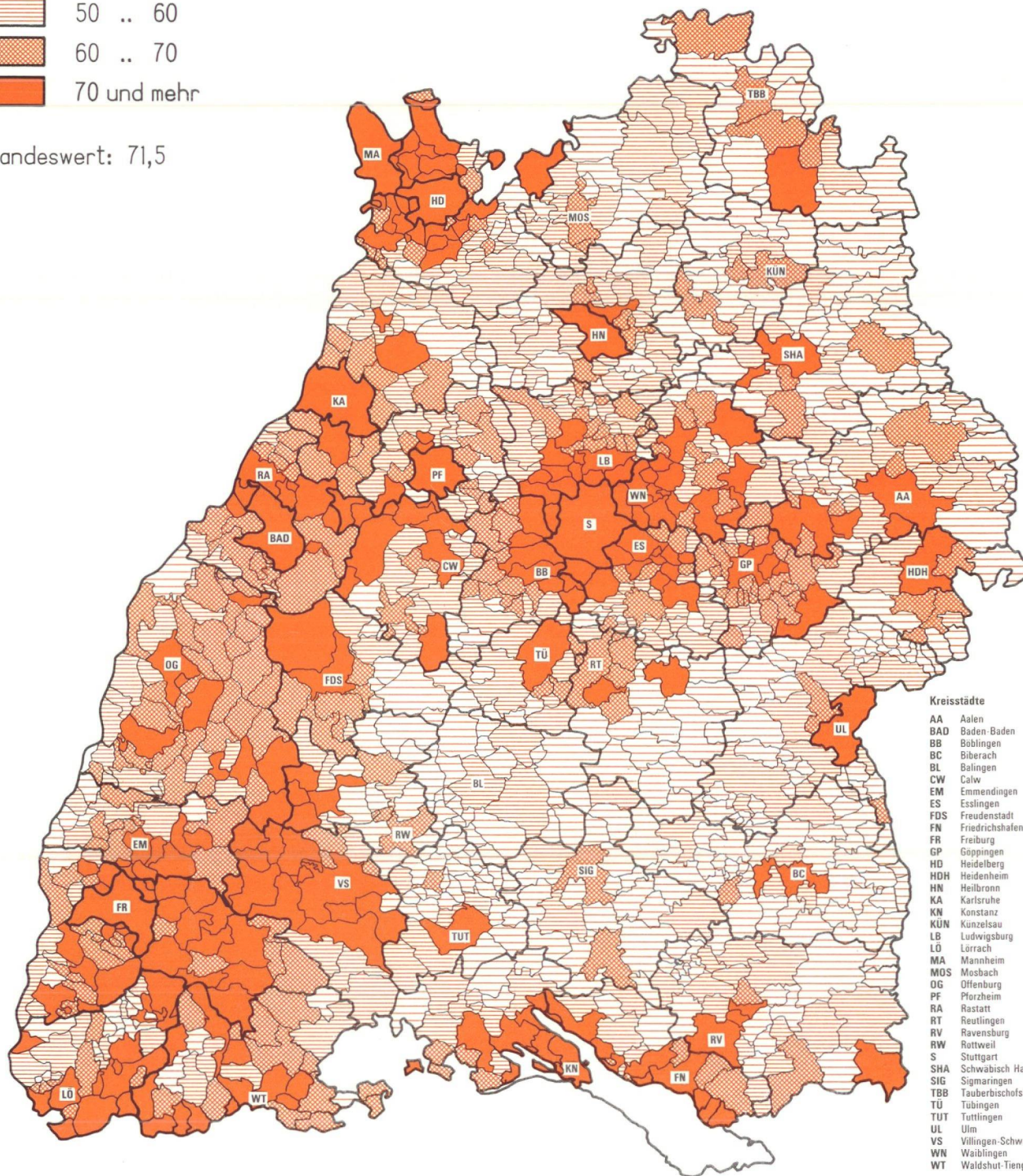
- Ergebnisse der Gebäude- und Wohnungszählung -

Anteil an den Wohnungen insgesamt in Prozent

von .. bis unter



Landeswert: 71,5



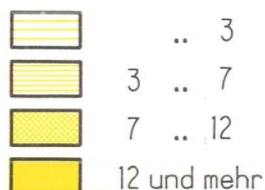
Kreisstädte	
AA	Aalen
BAD	Baden-Baden
BB	Böblingen
BC	Biberach
BL	Balingen
CW	Calw
EM	Emmendingen
ES	Esslingen
FDS	Freudenstadt
FN	Friedrichshafen
FR	Freiburg
GP	Göppingen
HD	Heidelberg
HDH	Heidenheim
HN	Heilbronn
KA	Karlsruhe
KN	Konstanz
KUN	Künzelsau
LB	Ludwigsburg
LO	Lörrach
MA	Mannheim
MOS	Mosbach
OG	Offenburg
PF	Pforzheim
RA	Rastatt
RT	Reutlingen
RV	Ravensburg
RW	Rottweil
S	Stuttgart
SHA	Schwabisch Hall
SIG	Sigmaringen
TBB	Tauberbischofsheim
TU	Tübingen
TUT	Tuttlingen
UL	Ulm
VS	Villingen-Schwenningen
WN	Waiblingen
WT	Waldshut-Tiengen

Öffentlich geförderte Mietwohnungen in den Gemeinden Baden-Württembergs am 25. Mai 1987

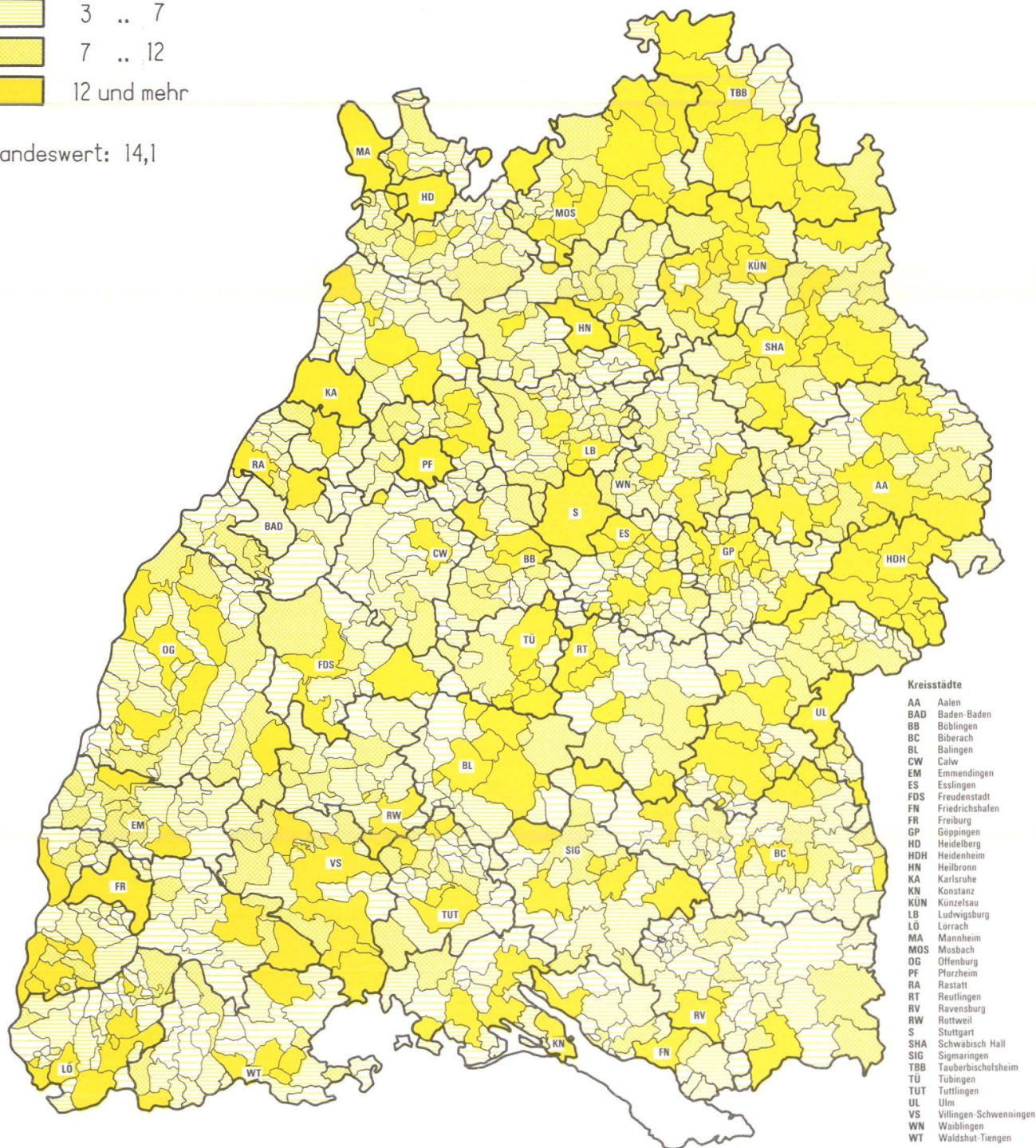
- Ergebnisse der Gebäude- und Wohnungszählung -

Anteil an den Mietwohnungen insgesamt in Prozent

von .. bis unter



Landeswert: 14,1



Wohneinheiten mit Gasheizung in den Gemeinden Baden-Württembergs am 25. Mai 1987

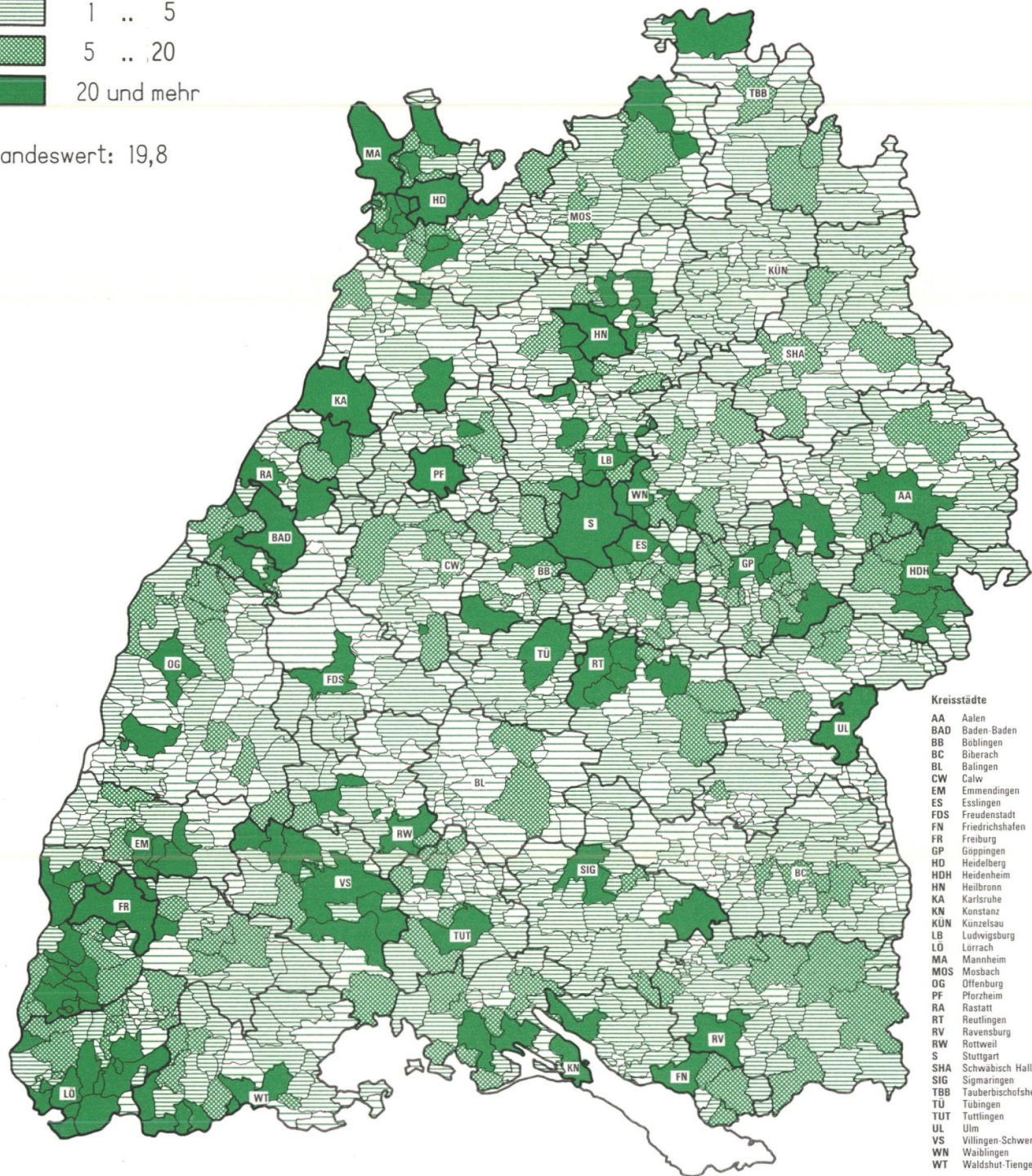
- Ergebnisse der Gebäude- und Wohnungszählung -

Anteil an den Wohneinheiten insgesamt in Prozent

von .. bis unter



Landeswert: 19,8



Kreisstädte	
AA	Aalen
BAD	Baden-Baden
BB	Baden
BC	Biberach
BL	Balingen
CW	Calw
EM	Emmendingen
ES	Esslingen
FDS	Freudenstadt
FN	Friedrichshafen
FR	Freiburg
GP	Göppingen
HD	Heidelberg
HDH	Heidenheim
HN	Heilbronn
KA	Karlsruhe
KN	Konstanz
KUN	Künzelsau
LB	Ludwigsburg
LO	Lörrach
MA	Mannheim
MOS	Mosbach
OG	Offenburg
PF	Pforzheim
RA	Rastatt
RT	Rastatt
RV	Ravensburg
RW	Rottweil
S	Stuttgart
SHA	Schwäbisch Hall
SIG	Sigmaringen
TBB	Tauberbischofsheim
TU	Tübingen
TUT	Tuttlingen
UL	Ulm
VS	Villingen-Schwenningen
WN	Waiblingen
WT	Waldshut-Tiengen

Fläche je Person in Mietwohnungen in den Gemeinden Baden-Württembergs am 25. Mai 1987

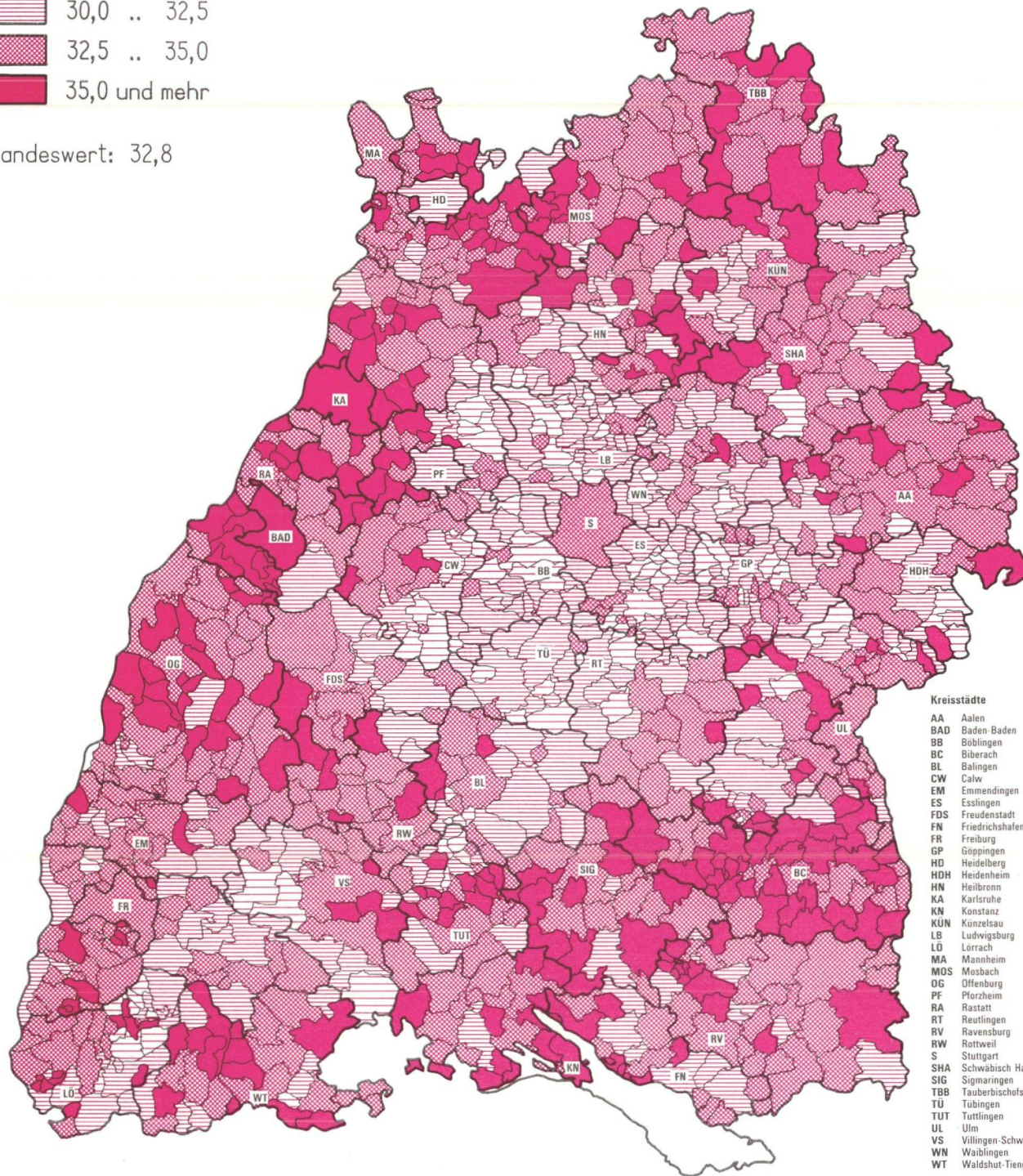
- Ergebnisse der Gebäude- und Wohnungszählung -

In Quadratmeter

von .. bis unter



Landeswert: 32,8



Kreisstädte

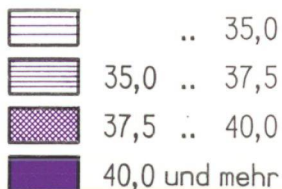
AA	Aalen
BAD	Baden-Baden
BB	Boblingen
BC	Biberach
BL	Balingen
CW	Calw
EM	Emmendingen
ES	Esslingen
FDS	Freudenstadt
FN	Friedrichshafen
FR	Freiburg
GP	Göppingen
HD	Heidelberg
HDH	Heidenheim
HN	Heilbronn
KA	Karlsruhe
KUN	Konstanz
LB	Ludwigsburg
LO	Lörrach
MA	Mannheim
MOS	Mosbach
OG	Offenburg
PF	Pforzheim
RA	Rastatt
RT	Reutlingen
RV	Ravensburg
RW	Rottweil
S	Stuttgart
SHA	Schwäbisch Hall
SIG	Sigmaringen
TBB	Tauberbischofsheim
TU	Tübingen
TUT	Tuttlingen
UL	Ulm
VS	Villingen-Schwenningen
WN	Waiblingen
WT	Waldshut-Tiengen

Fläche je Person in Eigentümerwohnungen in den Gemeinden Baden-Württembergs am 25. Mai 1987

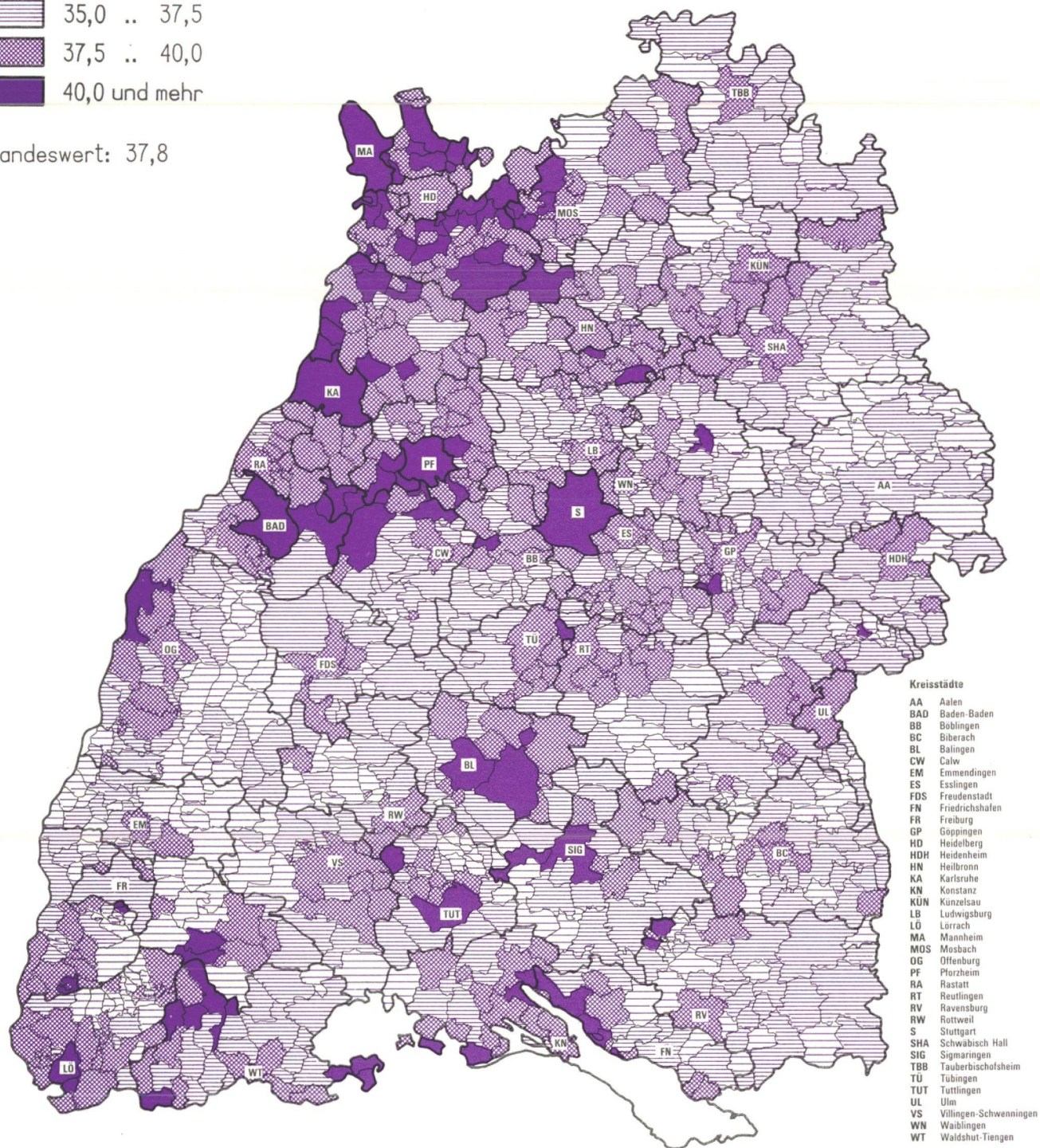
- Ergebnisse der Gebäude- und Wohnungszählung -

In Quadratmeter

von .. bis unter



Landeswert: 37,8



Kreisstädte	
AA	Aalen
BAD	Baden-Baden
BB	Böblingen
BC	Biberach
BL	Balingen
CW	Calw
EM	Emmendingen
ES	Esslingen
FDS	Friedrichshafen
FN	Friedrichshafen
FR	Freiburg
GP	Göppingen
HD	Heidelberg
HH	Heidenheim
HN	Heilbronn
KA	Karlsruhe
KN	Konstanz
KUN	Künzelsau
LB	Ludwigsburg
LO	Lörrach
MA	Mannheim
MOS	Mosbach
OG	Offenburg
PF	Pforzheim
RA	Rastatt
RT	Reutlingen
RV	Ravensburg
RW	Rottweil
S	Stuttgart
SH	Schwabisch Hall
SIG	Sigmaringen
TBB	Tauberbischofsheim
TÜ	Tübingen
TUT	Tuttlingen
UL	Ulm
VS	Villingen-Schwenningen
WN	Waiblingen
WT	Waldshut-Tiengen

Tabellen

1. Gebäude mit Wohnraum in den Gemeindeteilen Baden-Württembergs am 25. Mai 1987 nach Art des Gebäudes und Baualter

Schl.-Nr.	Gemeinde Gemeindeteil	Gebäude mit Wohnraum insgesamt	Darunter Wohn- gebäude ¹⁾	Darunter (Sp. 2) mit . . . Wohnungen			Davon (Sp. 2) errichtet von . . . bis . . .			
				1	2	3 und mehr	bis 1948	1949 – 1968	1969 – 1978	1979 und später
				1	2	3	4	5	6	7

Regierungsbezirk Stuttgart

Region Mittlerer Neckar

Stadtkreis										
111 000	Stuttgart, L.-Hauptstadt	69 726	66 641	18 888	13 087	34 470	32 715	22 736	6 689	4 501
010	Solitude	17	17	16	1	–	13	2	1	1
020	Rot- u. Schwarzwildpark	4	4	4	–	–	3	–	–	1
030	West	4 374	4 144	564	471	3 103	2 659	1 282	120	83
031	Mitte	1 905	1 384	129	94	1 139	828	459	40	57
032	Nord	3 033	2 834	936	525	1 361	1 584	1 054	105	91
033	Ost	5 158	4 928	864	716	3 331	3 063	1 529	196	140
034	Frauenkopf	187	186	95	50	40	89	66	19	12
035	Süd	3 819	3 656	769	424	2 447	2 647	728	171	110
040	Kaltental	1 013	993	334	196	459	511	332	87	63
100	Botnang	1 734	1 698	597	416	682	626	569	267	236
110	Feuerbach	3 949	3 792	980	854	1 944	1 917	1 180	475	220
120	Weilmirdorf	2 404	2 308	830	574	898	980	765	256	307
121	Bergheim	427	423	191	118	114	10	371	41	1
122	Giebel	321	310	59	60	191	1	292	15	2
123	Hausen	62	61	15	1	45	1	51	7	2
124	Wolfbusch	534	532	359	87	86	317	170	4	41
200	Stammheim	1 690	1 650	604	373	670	685	436	191	338
210	Zuffenhausen	2 962	2 831	608	616	1 600	1 810	696	174	151
211	Neuwirtshaus	309	309	258	46	5	296	13	–	–
212	Rot	901	865	205	87	571	117	659	85	4
220	Zazenhausen	266	262	91	80	91	122	90	12	38
300	Mühlhausen	499	487	113	143	229	168	218	68	33
301	Freiberg	313	307	87	37	183	4	183	93	27
302	Mönchfeld	263	253	31	40	182	1	245	7	–
310	Hofen	644	633	185	158	286	201	180	189	63
311	Neugereut	385	377	96	48	233	1	2	259	115
320	Münster	850	828	135	186	507	436	313	51	28
400	Bad Cannstatt	5 160	4 879	794	624	3 451	2 760	1 566	403	150
401	Burgholzhof	25	24	15	1	1	7	17	–	–
402	Sommerrain	544	531	339	94	98	289	148	14	80
403	Steinhaldenfeld	673	666	433	133	99	438	198	13	17
500	Untertürkheim	1 524	1 462	226	295	937	901	400	75	86
501	Luginsland	644	642	302	189	151	447	66	74	55
510	Rotenberg	180	176	49	78	49	81	59	20	16
520	Obertürkheim	661	641	116	120	402	432	155	37	17
530	Uhlbach	567	555	188	148	219	258	161	91	45
540	Hedelfingen	862	830	228	222	378	456	249	57	68
541	Lederberg	79	78	57	15	6	59	13	1	5
550	Rohracker	539	532	132	144	253	147	202	113	70
560	Wangen	1 249	1 216	261	243	711	729	295	140	52
600	Sillenbuch	1 586	1 560	600	389	570	639	557	303	61
610	Heumaden	1 237	1 216	524	229	463	179	548	198	291
620	Riedenberg	606	603	256	118	229	112	168	223	100
700	Birkach	642	611	228	136	244	151	248	139	73
701	Schönberg	282	278	142	79	57	33	199	24	22
720	Plieningen	1 225	1 174	593	264	316	442	283	291	158
721	Steckfeld	289	288	64	89	135	26	226	19	17
722	Asemwald	19	19	–	–	19	–	–	19	–
730	Hohenheim	27	8	3	1	4	5	2	–	1
800	Degerloch	2 338	2 260	636	543	1 076	1 431	625	127	77
801	Hoffeld	456	449	251	85	112	184	131	127	7
810	Möhringen	2 868	2 696	947	639	1 095	851	1 132	454	259
811	Fasanenhof	465	452	69	91	292	–	443	8	1
812	Sonnenberg	695	692	261	189	239	387	208	54	43
900	Vaihingen	4 088	3 896	1 314	990	1 576	1 709	1 408	521	258
901	Büsnau	372	361	83	127	151	45	281	9	26
910	Rohr	1 383	1 367	536	333	497	418	485	185	279
911	Dürtlewang	418	407	86	78	243	9	378	17	3

1) Ohne Wohngebäude mit vollständiger Wohnheimnutzung; ohne Wohngebäude nur mit 1 oder 2 Freizeitwohneinheiten.

Noch: 1. Gebäude mit Wohnraum in den Gemeindeteilen Baden-Württembergs am 25. Mai 1987 nach Art des Gebäudes und Baualter

Schl.-Nr.	Gemeinde Gemeindeteil	Gebäude mit Wohnraum insgesamt	Darunter Wohn- gebäude ¹⁾	Darunter (Sp. 2) mit . . . Wohnungen			Davon (Sp. 2) errichtet von . . . bis . . .			
				1	2	3 und mehr	bis 1948	1949 – 1968	1969 – 1978	1979 und später
		1	2	3	4	5	6	7	8	9
Landkreise										
115 Böblingen										
115 001	Aidlingen	1 891	1 863	1 181	534	146	348	547	646	322
001	Aidlingen	1 061	1 048	684	270	92	181	368	346	153
002	Deufringen	400	394	214	139	41	84	110	96	104
003	Dachtel	326	322	220	95	7	59	36	178	49
004	Lehenweiler	104	99	63	30	6	24	33	26	16
115 002	Altdorf	700	689	478	155	56	138	214	228	109
001	Altdorf	700	689	478	155	56	138	214	228	109
115 003	Böblingen, Stadt	6 462	6 263	3 116	1 505	1 637	1 172	3 033	1 207	851
011	Innenstadt 1	406	356	112	114	129	219	99	13	25
012	Innenstadt 2	218	190	79	55	53	121	46	13	10
021	Nordoststadt 1	407	401	255	67	79	81	310	6	4
022	Nordoststadt 2	557	551	280	145	126	134	340	44	33
023	Nordoststadt 3	541	532	254	177	101	16	434	62	20
024	Nordoststadt 4	646	644	332	143	169	189	368	59	28
031	Südoststadt 1	541	536	288	163	85	39	189	260	48
032	Südoststadt 2	251	247	117	36	94	3	141	74	29
033	Südoststadt 3	222	202	75	45	82	34	78	52	38
041	Südweststadt 1	711	708	395	122	191	4	117	142	445
042	Südweststadt 2	400	393	217	58	118	8	228	143	14
051	Nordweststadt	549	504	169	81	253	121	340	15	28
111	Dagersheim 1	447	445	227	151	67	86	189	141	29
112	Dagersheim 2	566	554	316	148	90	117	154	183	100
115 004	Bondorf	882	865	592	228	45	264	246	166	189
001	Bondorf	882	865	592	228	45	264	246	166	189
115 010	Deckenpfronn	498	472	281	159	32	92	146	140	94
001	Deckenpfronn	498	472	281	159	32	92	146	140	94
115 013	Ehningen	1 439	1 417	804	362	249	284	515	425	193
001	Ehningen	1 439	1 417	804	362	249	284	515	425	193
115 015	Gärtringen	1 987	1 948	1 191	482	274	291	656	639	362
001	Nordost	315	314	181	108	25	11	229	42	32
002	Südost	337	323	176	69	78	70	99	97	57
003	Nordwest	468	452	283	101	67	157	134	80	81
004	Südwest	381	378	249	61	68	2	78	266	32
005	Nord	86	86	48	25	13	1	1	–	84
106	Gärtringen Rohrau	400	395	254	118	23	50	115	154	76
115 016	Gäufelden	1 583	1 565	1 120	368	76	406	357	482	320
001	Nebringen	609	602	405	154	42	109	132	214	147
002	Öschelbronn	689	681	505	153	23	169	169	225	118
003	Tailfingen	285	282	210	61	11	128	56	43	55
115 054	Grafenau	1 277	1 247	706	388	153	241	517	295	194
001	Döffingen	838	817	493	226	98	157	389	187	84
002	Dätzingen	439	430	213	162	55	84	128	108	110
115 021	Herrenberg, Stadt	5 973	5 769	3 823	1 421	521	1 280	1 894	1 770	825
010	Nord	1 420	1 352	763	351	238	279	487	352	234
015	Süd	974	931	497	296	134	238	594	63	36
020	Affstätt	410	401	300	80	21	62	74	193	72
030	Gültstein	695	672	477	163	32	160	226	157	129
040	Haslach	418	411	324	74	13	68	65	240	38
060	Kayh	374	362	258	95	9	116	90	99	57
070	Kuppingen	851	832	607	180	45	152	194	367	119
080	Mönchberg	243	238	168	58	12	81	48	50	59
090	Oberjesingen	588	570	429	124	17	124	116	249	81
115 022	Hildrizhausen	659	643	395	180	68	116	230	220	77
001	Hildrizhausen	659	643	395	180	68	116	230	220	77
115 024	Holzgerlingen	1 963	1 913	1 151	522	240	400	770	462	281
001	Holzgerlingen	1 963	1 913	1 151	522	240	400	770	462	281

1) Ohne Wohngebäude mit vollständiger Wohnheimnutzung; ohne Wohngebäude nur mit 1 oder 2 Freizeitwohneinheiten.

Noch: 1. Gebäude mit Wohnraum in den Gemeindeteilen Baden-Württembergs am 25. Mai 1987 nach Art des Gebäudes und Baulter

Schl.-Nr.	Gemeinde Gemeindeteil	Gebäude mit Wohnraum insgesamt	Darunter Wohn- gebäude ¹⁾	Darunter (Sp. 2) mit . . . Wohnungen			Davon (Sp. 2) errichtet von . . . bis . . .			
				1	2	3 und mehr	bis 1948	1949 – 1968	1969 – 1978	1979 und später
		1	2	3	4	5	6	7	8	9
115 053	Jettingen	1 359	1 329	965	289	75	286	404	331	308
001	Oberjettingen	510	499	353	116	30	125	162	85	127
002	Unterjettingen	849	830	612	173	45	161	242	246	181
115 028	Leonberg, Stadt	7 534	7 323	4 099	1 721	1 498	1 652	2 976	1 528	1 167
001	Leonberg	2 078	2 018	1 098	466	452	561	907	285	265
002	Eltingen	1 790	1 709	854	469	385	567	484	199	459
003	Ramtel	1 157	1 134	727	212	194	58	656	227	193
004	Silberberg	254	253	152	67	34	32	152	35	34
100	Gebersheim	441	433	270	110	53	71	133	167	62
200	Höfingen	982	957	484	266	207	282	374	212	89
300	Warmbronn	832	819	514	131	173	81	270	403	65
115 029	Magstadt	1 473	1 410	730	404	276	424	569	286	131
001	Magstadt	1 473	1 410	730	404	276	424	569	286	131
115 034	Mötzingen	685	672	500	153	19	207	184	168	113
001	Mötzingen	685	672	500	153	19	207	184	168	113
115 037	Nufringen	1 078	1 053	748	247	57	194	336	307	216
001	Nufringen	1 078	1 053	748	247	57	194	336	307	216
115 041	Renningen, Stadt	2 854	2 786	1 680	740	366	662	978	579	567
001	Renningen	1 799	1 749	1 024	442	283	443	601	344	361
002	Malmsheim	1 055	1 037	656	298	83	219	377	235	206
115 042	Rutesheim	1 893	1 854	1 028	575	250	368	775	411	300
001	Rutesheim	1 466	1 435	795	419	220	287	538	361	249
002	Heuweg	174	173	80	77	16	3	155	2	13
003	Perouse	253	246	153	79	14	78	82	48	38
115 044	Schönaich	1 935	1 890	1 038	613	238	466	790	382	252
001	Schönaich	1 935	1 890	1 038	613	238	466	790	382	252
115 045	Sindelfingen, Stadt	7 737	7 502	3 775	1 991	1 730	1 527	3 918	1 236	821
001	Mitte	1 045	959	395	273	289	559	304	33	63
002	Nord	2 618	2 582	1 394	697	491	205	1 631	390	356
003	Ost	815	801	358	214	229	48	487	238	28
004	Goldberg	718	675	265	100	307	75	428	138	34
005	West	391	382	279	76	27	281	73	20	8
101	Maichingen	1 490	1 460	725	428	306	223	730	300	207
201	Darmsheim	660	643	359	203	81	136	265	117	125
115 046	Steinenbronn	939	921	477	282	161	207	358	219	137
001	Steinenbronn	939	921	477	282	161	207	358	219	137
115 048	Waldenbuch, Stadt	1 647	1 585	874	473	238	355	497	460	273
001	Waldenbuch	659	612	320	207	85	267	229	70	46
002	Kalkofen	594	588	326	143	119	5	175	297	111
003	Hasenhof	26	23	14	7	2	6	13	3	1
004	Liebenau	192	189	105	68	16	25	31	34	99
005	Glashütte	176	173	109	48	16	52	49	56	16
115 050	Weil der Stadt, Stadt	3 723	3 615	2 199	1 006	410	870	1 030	1 066	649
001	Weil der Stadt	1 400	1 351	738	397	216	322	401	385	243
100	Merklingen	1 231	1 198	769	302	127	284	369	327	218
200	Hausen	229	223	157	63	3	70	57	59	37
300	Schafhausen	482	473	290	147	36	108	117	149	99
400	Münklingen	381	370	245	97	28	86	86	146	52
115 051	Weil im Schönbuch	2 001	1 960	1 268	507	184	441	726	521	272
001	Weil im Schönbuch	1 527	1 493	951	392	150	366	585	328	214
002	Neuweiler	226	223	154	50	19	37	54	111	21
003	Breitenstein	248	244	163	65	15	38	87	82	37
115 052	Weissach	1 581	1 557	957	463	137	360	478	408	311
001	Weissach	926	906	556	273	77	255	280	194	177
002	Flacht	655	651	401	190	60	105	198	214	134
	Böblingen	61 753	60 111	35 176	15 768	9 136	13 051	23 144	14 582	9 334

1) Ohne Wohngebäude mit vollständiger Wohnheimnutzung; ohne Wohngebäude nur mit 1 oder 2 Freizeitwohneinheiten.

Noch: 1. Gebäude mit Wohnraum in den Gemeindeteilen Baden-Württembergs am 25. Mai 1987 nach Art des Gebäudes und Baualter

Schl.-Nr.	Gemeinde Gemeindeteil	Gebäude mit Wohnraum insgesamt	Darunter Wohn- gebäude ¹⁾	Darunter (Sp. 2) mit . . . Wohnungen			Davon (Sp. 2) errichtet von . . . bis . . .			
				1	2	3 und mehr	bis 1948	1949 – 1968	1969 – 1978	1979 und später
		1	2	3	4	5	6	7	8	9
116	Esslingen									
116 081	Aichtal, Stadt	2 131	2 087	1 339	542	205	403	698	573	413
001	Grötzingen	841	818	503	225	90	158	205	300	155
002	Aich	716	700	457	180	63	105	312	115	168
003	Neuenhaus	574	569	379	137	52	140	181	158	90
116 076	Aichwald	1 683	1 649	1 023	449	174	186	564	652	247
001	Aichelberg	622	613	403	162	45	69	162	275	107
002	Aichschieß	438	427	272	108	47	51	228	123	25
003	Krummhardt	197	196	117	69	10	20	30	97	49
004	Lobenrot	73	69	44	24	1	9	12	39	9
005	Schanbach	353	344	187	86	71	37	132	118	57
116 004	Altbach	978	962	427	297	238	236	360	256	110
001	Altbach	978	962	427	297	238	236	360	256	110
116 005	Altdorf	225	219	166	41	7	66	53	44	56
001	Altdorf	225	219	166	41	7	66	53	44	56
116 006	Altenriet	344	328	213	97	18	64	84	103	77
001	Altenriet	344	328	213	97	18	64	84	103	77
116 007	Baltmannsweiler	1 201	1 175	749	301	125	219	382	387	187
001	Baltmannsweiler	715	696	446	183	67	132	265	150	149
002	Hohengehren	486	479	303	118	58	87	117	237	38
116 008	Bempflingen	778	759	497	197	65	220	270	176	93
001	Nord	489	472	307	117	48	169	118	126	59
002	West	155	154	83	57	14	15	109	25	5
003	Kleinbettlingen	134	133	107	23	3	36	43	25	29
116 011	Beuren	907	878	628	188	62	323	273	174	108
001	Beuren	794	769	544	167	58	256	254	159	100
002	Balzholz	113	109	84	21	4	67	19	15	8
116 012	Bissingen an der Teck	885	821	587	178	55	302	209	179	131
001	Bissingen an der Teck	758	706	499	157	49	247	201	143	115
002	Ochsenwang	127	115	88	21	6	55	8	36	16
116 014	Deizisau	1 269	1 254	663	393	198	306	518	330	100
001	Deizisau	1 269	1 254	663	393	198	306	518	330	100
116 015	Denkendorf	1 833	1 801	883	536	377	416	795	355	235
001	Denkendorf	1 833	1 801	883	536	377	416	795	355	235
116 016	Dettingen unter Teck	1 230	1 179	789	282	108	365	372	319	123
001	Dettingen unter Teck	1 230	1 179	789	282	108	365	372	319	123
116 018	Erkenbrechtsweiler	516	506	378	106	22	159	123	133	91
001	Erkenbrechtsweiler	516	506	378	106	22	159	123	133	91
116 019	Esslingen am Neckar, St.	13 764	13 434	5 494	3 395	4 516	5 061	5 232	2 068	1 073
011	Mitte	836	723	194	149	374	636	35	20	32
012	West	366	350	101	70	179	144	124	60	22
013	Hohenkreuz	536	528	216	131	180	343	134	33	18
014	Ost	1 106	1 062	245	215	600	639	205	128	90
021	Neckarhalde	245	243	146	76	21	87	92	46	18
022	Rüdern	304	302	131	112	58	123	72	35	72
023	Sulzgries	737	728	326	212	187	175	205	237	111
024	Krummenacker	352	349	169	93	87	80	97	128	44
031	St. Bernhardt	538	532	228	99	204	52	328	122	30
032	Serach	351	350	180	104	66	47	74	180	49
033	Obertal	57	57	23	22	12	21	26	5	5
034	Wäldenbronn	414	410	161	115	134	142	176	56	36
035	Wifflingshausen	315	314	177	99	38	62	149	59	44
036	Liebersbronn	325	320	147	110	62	82	152	64	22
037	Kennenburg	62	61	28	13	19	20	23	15	3
041	Hegensberg	584	580	270	153	157	203	272	77	28
042	Kimmichsweiler Oberhof	59	57	39	15	3	32	18	5	2

1) Ohne Wohngebäude mit vollständiger Wohnheimnutzung; ohne Wohngebäude nur mit 1 oder 2 Freizeitwohneinheiten.

Noch: 1. Gebäude mit Wohnraum in den Gemeindeteilen Baden-Württembergs am 25. Mai 1987 nach Art des Gebäudes und Baualter

Schl.-Nr.	Gemeinde Gemeindeteil	Gebäude mit Wohnraum insgesamt	Darunter Wohn- gebäude ¹⁾	Darunter (Sp. 2) mit . . . Wohnungen			Davon (Sp. 2) errichtet von . . . bis . . .			
				1	2	3 und mehr	bis 1948	1949 – 1968	1969 – 1978	1979 und später
				1	2	3	4	5	6	7
noch: Esslingen am Neckar,St.										
051	Oberesslingen-West	1 212	1 195	385	276	528	577	475	82	61
052	Oberesslingen-Ost	615	613	325	101	187	269	308	26	10
053	Oberessl.-Ind.-Gebiet	31	20	8	5	4	5	7	6	2
061	Sirnau	215	212	132	69	10	129	61	14	8
062	Sirnau Industriegebiet	3	2	2	–	–	2	–	–	–
063	Sirnau Entennest	1	1	–	–	1	1	–	–	–
071	Pliensauvorstadt	568	555	138	95	321	269	224	32	30
072	Zollberg	937	931	537	179	215	65	796	53	17
081	Weil	105	102	56	8	38	5	52	15	30
082	Brühl	34	30	–	15	15	22	4	4	–
091	Mettingen Wiese	30	30	3	1	26	–	28	1	1
092	Mettingen	469	463	64	110	289	265	146	27	25
101	Berkheim-Nord	981	959	458	328	172	317	385	133	124
102	Berkheim-Süd	600	598	330	137	131	15	270	255	58
111	Zell	776	757	275	283	198	232	294	150	81
116 077	Filderstadt, Stadt	6 466	6 383	3 025	1 524	1 817	1 375	2 471	1 588	949
101	Bernhausen-Süd	1 215	1 202	536	269	395	272	488	303	139
102	Bernhausen-Nord	721	708	264	135	306	53	390	138	127
201	Bonlanden	1 524	1 502	782	334	380	314	517	426	245
301	Harthausen	678	676	304	189	182	118	293	149	116
401	Plattenhardt	1 244	1 230	727	278	225	312	439	322	157
501	Sielmingen	1 084	1 065	412	319	329	306	344	250	165
116 020	Frickenhausen	2 154	2 104	1 409	510	185	576	763	447	318
001	Linsenhofen	666	650	462	144	44	197	179	175	99
002	Frickenhausen	1 205	1 177	756	293	128	317	471	223	166
003	Tischardt	283	277	191	73	13	62	113	49	53
116 022	Großbettlingen	910	892	623	213	56	107	331	331	123
001	Großbettlingen	910	892	623	213	56	107	331	331	123
116 027	Hochdorf	1 019	1 003	592	331	78	195	358	260	190
001	Hochdorf	1 019	1 003	592	331	78	195	358	260	190
116 029	Holzmaden	439	424	289	113	22	127	172	76	49
001	Holzmaden	439	424	289	113	22	127	172	76	49
116 033	Kirchheim u.Teck,Stadt	7 033	6 848	4 004	1 745	1 094	2 142	2 580	1 134	992
001	Mitte-West	710	633	276	176	180	463	111	28	31
002	Nordwest	887	876	499	236	141	451	245	115	65
003	Nordost	849	838	508	210	119	253	91	133	361
004	Ost	812	785	373	244	168	304	300	72	109
005	Südost	700	692	359	168	163	45	567	20	60
006	Südwest	386	383	264	76	43	7	285	74	17
007	Lindorf	292	289	235	48	6	72	149	34	34
008	Ötlingen-Süd	424	420	217	125	77	122	183	33	82
009	Ötlingen-Nord	771	765	507	152	106	129	294	263	79
010	Nabern	500	485	358	107	20	89	156	194	46
011	Jesingen	702	682	408	203	71	207	199	168	108
116 035	Köngen	1 796	1 727	969	510	248	481	705	316	225
001	Köngen	1 796	1 727	969	510	248	481	705	316	225
116 036	Kohlberg	599	587	432	141	13	214	167	138	68
001	Kohlberg	599	587	432	141	13	214	167	138	68
116 078	Leinfeld.-Echterding.,St.	6 049	5 900	2 786	1 437	1 676	976	2 946	1 254	724
110	Echterdingen	1 696	1 626	693	411	522	424	622	354	226
210	Leinfeld	1 336	1 302	576	268	457	128	776	218	180
220	Unteraichen	337	328	114	75	139	64	173	55	36
230	Oberaichen	667	653	369	140	144	54	348	157	94
310	Musberg	950	938	447	261	230	179	423	257	79
410	Stetten	1 063	1 053	587	282	184	127	604	213	109
116 079	Lenningen	2 142	2 033	1 376	557	100	725	721	333	254
001	Brucken	270	256	177	72	7	104	73	40	39
002	Unterlenningen	494	475	295	145	35	179	172	81	43
003	Oberlenningen	689	667	450	175	42	255	187	126	99

1) Ohne Wohngebäude mit vollständiger Wohnheimnutzung; ohne Wohngebäude nur mit 1 oder 2 Freizeitwohneinheiten.

Noch: 1. **Gebäude mit Wohnraum in den Gemeindeteilen Baden-Württembergs am 25. Mai 1987 nach Art des Gebäudes und Baualter**

Schl.-Nr.	Gemeinde Gemeindeteil	Gebäude mit Wohnraum insgesamt	Darunter Wohn- gebäude ¹⁾	Darunter (Sp. 2) mit . . . Wohnungen			Davon (Sp. 2) errichtet von . . . bis . . .			
				1	2	3 und mehr	bis 1948	1949 – 1968	1969 – 1978	1979 und später
				1	2	3	4	5	6	7
noch: Lenningen										
004	Hochwang	205	203	122	76	5	–	184	13	6
005	Schlattstall	61	59	40	17	2	29	14	12	4
006	Gutenberg	200	177	128	45	4	69	46	29	33
007	Schopfloch	223	196	164	27	5	89	45	32	30
116 037	Lichtenwald	613	600	383	186	31	103	141	236	120
001	Hegenlohe	320	317	204	94	19	59	61	143	54
002	Thomashardt	293	283	179	92	12	44	80	93	66
116 041	Neckartailfingen	835	820	552	197	71	189	335	163	133
001	Neckartailfingen	835	820	552	197	71	189	335	163	133
116 042	Neckartenzlingen	1 176	1 139	685	315	139	294	394	257	194
001	Neckartenzlingen	1 176	1 139	685	315	139	294	394	257	194
116 043	Neidlingen	422	406	273	115	18	154	108	86	58
001	Neidlingen	422	406	273	115	18	154	108	86	58
116 046	Neuffen, Stadt	1 374	1 332	891	331	110	408	477	245	202
001	Neuffen	1 236	1 198	790	300	108	365	431	214	188
002	Kappishäusern	138	134	101	31	2	43	46	31	14
116 047	Neuhausen a.d.Fildern	2 281	2 241	1 340	533	368	494	831	534	382
001	Neuhausen a. d. Fildern	2 281	2 241	1 340	533	368	494	831	534	382
116 048	Notzingen	803	791	523	235	33	200	219	223	149
001	Notzingen	562	552	343	179	30	144	184	127	97
002	Wellingen	241	239	180	56	3	56	35	96	52
116 049	Nürtingen, Stadt	7 753	7 487	4 723	1 755	999	2 321	2 755	1 455	956
001	Innenstadt	559	444	207	133	100	293	78	31	42
002	Kißling	488	479	279	124	75	210	164	80	25
003	Vendelau-Ersberg	576	558	258	203	95	434	99	10	15
004	Rieth-Jettenhartsiedl.	308	301	198	44	58	68	57	149	27
005	Braike	1 038	1 009	684	179	145	175	591	111	132
006	Roßdorf	322	319	232	22	65	1	98	143	77
007	Enzenhardt-Lerchenberg	406	402	239	62	101	8	316	51	27
008	Kleintischardt	299	285	142	79	64	240	28	8	9
009	Oberensingen	755	743	476	198	69	208	381	103	51
010	Hardt	246	245	157	75	13	31	73	62	79
011	Zizishausen	680	670	395	180	95	136	241	159	134
012	Reudern	655	639	476	131	32	155	187	124	173
013	Raidwangen	497	489	370	93	26	77	165	158	89
014	Neckarhausen	924	904	610	232	61	285	277	266	76
116 050	Oberboihingen	1 167	1 142	751	321	70	357	403	184	198
001	Oberboihingen	1 167	1 142	751	321	70	357	403	184	198
116 053	Ohmden	441	427	320	93	14	120	119	137	51
001	Ohmden	441	427	320	93	14	120	119	137	51
116 080	Ostfildern, Stadt	5 149	5 020	2 524	1 330	1 163	1 177	2 303	963	577
101	Nellingen	1 547	1 499	731	459	308	445	558	296	200
102	Parksiedlung	644	637	471	62	104	4	589	35	9
201	Ruit	1 310	1 278	591	352	333	317	494	329	138
301	Kernnat	906	885	363	268	254	233	384	124	144
401	Scharnhausen	742	721	368	189	164	178	278	179	86
116 054	Owen, Stadt	747	703	448	197	58	235	233	111	124
001	Owen	747	703	448	197	58	235	233	111	124
116 056	Plochingen, Stadt	2 116	2 046	873	624	549	666	844	322	214
012	Stadtbezirk	1 644	1 577	677	478	422	664	465	260	188
021	Stumpenhof	472	469	196	146	127	2	379	62	26
116 058	Reichenbach a. d. Fils	1 395	1 343	665	414	263	415	660	143	125
011	Reichenbach a. d. Fils	1 395	1 343	665	414	263	415	660	143	125

1) Ohne Wohngebäude mit vollständiger Wohnheimnutzung; ohne Wohngebäude nur mit 1 oder 2 Freizeitwohneinheiten.

Noch: 1. **Gebäude mit Wohnraum in den Gemeindeteilen Baden-Württembergs am 25. Mai 1987 nach Art des Gebäudes und Baualter**

Schl.-Nr.	Gemeinde Gemeindeteil	Gebäude mit Wohnraum insgesamt	Darunter Wohn- gebäude ¹⁾	Darunter (Sp. 2) mit . . . Wohnungen			Davon (Sp. 2) errichtet von . . . bis . . .			
				1	2	3 und mehr	bis 1948	1949 – 1968	1969 – 1978	1979 und später
		1	2	3	4	5	6	7	8	9
116 063	Schlaitdorf	404	396	296	86	14	112	109	92	83
001	Schlaitdorf	404	396	296	86	14	112	109	92	83
116 068	Unterensingen	943	922	622	219	81	185	340	306	91
001	Unterensingen	943	922	622	219	81	185	340	306	91
116 070	Weilheim a.d.Teck, St.	2 029	1 936	1 285	497	154	677	582	396	281
001	Weilheim	1 848	1 768	1 157	458	153	601	537	368	262
002	Hepsisau	181	168	128	39	1	76	45	28	19
116 071	Wendlingen a. Neckar, St.	2 836	2 754	1 369	824	561	792	1 027	630	305
001	Wendlingen am Neckar	2 836	2 754	1 369	824	561	792	1 027	630	305
116 072	Wernau (Neckar), Stadt	1 992	1 950	813	673	462	333	1 142	300	175
011	Pfanhausen-Nord	292	283	128	96	59	100	123	31	29
012	Pfanhausen-Süd	363	358	166	122	68	49	201	39	69
021	Steinbach-Nord	596	585	247	152	186	113	351	91	30
022	Steinbach-Süd	741	724	272	303	149	71	467	139	47
116 073	Wolfschlügen	1 252	1 223	800	292	130	290	378	345	210
001	Wolfschlügen	1 252	1 223	800	292	130	290	378	345	210
	Esslingen	92 079	89 631	49 477	23 320	16 747	24 766	34 547	18 754	11 564
117	Göppingen									
117 001	Adelberg	494	469	317	130	21	120	100	148	101
001	Adelberg	494	469	317	130	21	120	100	148	101
117 002	Aichelberg	235	226	158	56	12	64	70	65	27
001	Aichelberg	235	226	158	56	12	64	70	65	27
117 003	Albershausen	914	897	542	296	59	245	339	202	111
001	Albershausen	914	897	542	296	59	245	339	202	111
117 006	Bad Ditzenbach	792	764	494	223	46	279	281	114	90
001	Bad Ditzenbach	292	280	171	88	20	63	123	58	36
002	Gosbach	357	351	223	105	23	139	128	49	35
003	Auendorf	143	133	100	30	3	77	30	7	19
117 007	Bad Überkingen	879	850	501	294	55	266	230	222	132
001	Bad Überkingen	445	425	220	167	38	134	112	116	63
002	Hausen	173	170	108	54	8	52	57	40	21
003	Unterböhringen	205	202	137	58	7	61	49	56	36
004	Oberböhringen	56	53	36	15	2	19	12	10	12
117 009	Birenbach	430	427	278	126	23	52	141	164	70
001	Birenbach	430	427	278	126	23	52	141	164	70
117 010	Böhmekirch	1 177	1 125	729	339	54	372	356	209	188
001	Böhmekirch	682	659	392	223	42	225	244	96	94
002	Treffelhausen	260	247	178	63	5	75	70	50	52
003	Schnittlingen	101	90	65	22	3	38	8	24	20
004	Steinenkirch	134	129	94	31	4	34	34	39	22
117 011	Börtlingen	448	435	275	138	21	121	124	122	68
001	Börtlingen	448	435	275	138	21	121	124	122	68
117 012	Boll	999	972	546	297	128	298	330	175	169
001	Süd	442	427	266	113	48	173	93	105	56
002	Boll	557	545	280	184	80	125	237	70	113
117 014	Deggingen	1 308	1 281	674	513	94	364	501	264	152
001	Deggingen	948	924	502	354	68	277	370	169	108
002	Reichenbach im Täle	360	357	172	159	26	87	131	95	44
117 015	Donzdorf, Stadt	2 518	2 452	1 382	877	191	591	852	632	377
011	Donzdorf	1 636	1 589	849	579	160	473	567	299	250

1) Ohne Wohngebäude mit vollständiger Wohnheimnutzung; ohne Wohngebäude nur mit 1 oder 2 Freizeitwohneinheiten.

Noch: 1. Gebäude mit Wohnraum in den Gemeindeteilen Baden-Württembergs am 25. Mai 1987 nach Art des Gebäudes und Baulater

Schl.-Nr.	Gemeinde Gemeindeteil	Gebäude mit Wohnraum insgesamt	Darunter Wohn- gebäude ¹⁾	Darunter (Sp. 2) mit . . . Wohnungen			Davon (Sp. 2) errichtet von . . . bis . . .			
				1	2	3 und mehr	bis 1948	1949 – 1968	1969 – 1978	1979 und später
		1	2	3	4	5	6	7	8	9
noch: Donzdorf, Stadt										
021	Reichenbach	408	395	236	141	18	56	146	128	65
031	Winzingen	474	468	297	157	13	62	139	205	62
117 016	Drackenstein	98	95	72	23	–	50	15	18	12
001	Drackenstein	98	95	72	23	–	50	15	18	12
117 017	Dürnau	365	354	202	123	28	89	153	66	46
001	Dürnau	365	354	202	123	28	89	153	66	46
117 018	Ebersbach a.d.Fils, St.	3 181	3 106	1 718	1 030	355	941	1 080	590	495
001	Nord	1 084	1 066	549	378	138	267	451	155	193
002	Süd	487	456	216	143	96	380	56	15	5
003	Sulpach	323	319	151	117	51	28	210	56	25
004	Büchenbronn	80	78	53	20	5	29	29	17	3
005	Krapfenreut	26	25	17	7	1	14	5	1	5
006	Roßwälden	452	441	280	131	30	84	121	110	126
007	Weiler ob der Fils	256	251	163	76	11	47	87	74	43
008	Bünzwangen	473	470	289	158	23	92	121	162	95
117 019	Eislingen/Fils, Stadt	3 345	3 226	1 530	1 115	579	1 396	1 163	329	338
001	Nord	1 788	1 734	794	599	339	660	640	183	251
002	Süd	1 463	1 401	681	484	236	703	480	134	84
003	Krummwälden	94	91	55	32	4	33	43	12	3
117 020	Eschenbach	382	378	230	108	40	65	97	154	62
001	Eschenbach	382	378	230	108	40	65	97	154	62
117 023	Gammelshausen	329	324	190	97	37	55	61	141	67
001	Gammelshausen	329	324	190	97	37	55	61	141	67
117 024	Geislingen a.d.St., St.	4 990	4 812	2 542	1 313	953	2 484	1 563	484	281
011	Seebach	640	629	303	178	148	464	117	16	32
012	Notzentel	496	469	174	139	154	272	147	44	6
013	Obere Stadt	452	410	160	111	137	328	49	23	10
014	Zillerstall	334	332	253	55	24	1	283	36	12
021	Nördl. Stuttgarter Str.	404	388	178	118	92	245	106	27	10
022	Schwärzwiesen	642	625	252	241	132	252	283	62	28
023	Westl. Überkinger Str.	815	791	450	168	173	447	206	76	62
024	Unterdorf	219	209	120	37	52	135	55	8	11
031	Weiler	148	142	104	34	4	39	39	39	25
051	Türkheim	140	135	105	27	3	73	30	16	16
071	Stötten	57	54	37	15	2	26	19	7	2
081	Waldhausen	49	47	31	15	1	21	14	11	1
091	Eybach	371	362	211	127	24	109	145	64	44
101	Aufhausen	223	219	164	48	7	72	70	55	22
117 025	Gingen an der Fils	1 011	982	555	323	104	349	348	166	119
001	Gingen an der Fils	1 011	982	555	323	104	349	348	166	119
117 026	Göppingen, Stadt	9 696	9 365	4 593	2 522	2 248	3 805	3 292	1 306	962
001	Stadtzentrum	1 308	1 171	261	315	594	946	171	34	20
002	Nordweststadt	1 098	1 087	551	275	261	533	344	107	103
003	Südweststadt	676	650	334	163	153	248	216	79	107
004	Nordoststadt	523	511	280	119	112	102	317	56	36
005	Südoststadt	566	537	200	115	222	332	197	7	1
006	Nordstadt	583	571	298	135	138	224	173	91	83
020	Bartenbach	691	683	392	189	102	165	237	201	80
030	Bezgenriet	320	309	152	124	33	81	118	72	38
040	Holzheim	509	504	263	165	76	307	106	58	33
050	Manzen Ursenwang	609	589	337	112	140	22	394	118	55
060	Jebenhausen	828	809	443	242	124	184	391	79	155
070	Hohrein	29	26	14	11	1	9	6	6	5
080	Hohenstaufen	321	313	182	109	21	136	110	48	19
090	Maitis	123	121	76	42	3	34	45	24	18
100	Lenglingen	18	17	15	2	–	9	3	2	3
110	Faurndau	1 494	1 467	795	404	268	473	464	324	206
117 028	Gruibingen	476	450	313	119	18	165	103	101	81
001	Gruibingen	476	450	313	119	18	165	103	101	81

1) Ohne Wohngebäude mit vollständiger Wohnheimnutzung; ohne Wohngebäude nur mit 1 oder 2 Freizeitwohneinheiten.

Noch: 1. Gebäude mit Wohnraum in den Gemeindeteilen Baden-Württembergs am 25. Mai 1987 nach Art des Gebäudes und Baualter

Schl.-Nr.	Gemeinde Gemeindeteil	Gebäude mit Wohnraum insgesamt	Darunter Wohn- gebäude ¹⁾	Darunter (Sp. 2) mit ... Wohnungen			Davon (Sp. 2) errichtet von ... bis ...			
				1	2	3 und mehr	bis 1948	1949 – 1968	1969 – 1978	1979 und später
		1	2	3	4	5	6	7	8	9
117 029	Hattenhofen	678	655	422	191	42	156	139	258	102
001	Hattenhofen	678	655	422	191	42	156	139	258	102
117 030	Heiningen	1 136	1 105	664	316	125	236	336	339	194
001	Heiningen	1 136	1 105	664	316	125	236	336	339	194
117 031	Hohenstadt	162	129	104	24	1	55	26	19	29
001	Hohenstadt	162	129	104	24	1	55	26	19	29
117 033	Kuchen	1 288	1 251	698	405	147	408	469	171	203
001	Kuchen	1 288	1 251	698	405	147	408	469	171	203
117 061	Lauterstein, Stadt	653	632	338	262	32	234	230	91	77
001	Nenningen	356	352	191	146	15	113	146	47	46
002	Weißenstein	297	280	147	116	17	121	84	44	31
117 035	Mühlhausen im Täle	248	233	145	72	16	80	68	28	57
001	Mühlhausen im Täle	248	233	145	72	16	80	68	28	57
117 037	Ottenbach	498	486	269	191	26	114	176	130	66
001	Ottenbach	498	486	269	191	26	114	176	130	66
117 038	Rechberghausen	1 136	1 123	591	408	124	266	477	238	142
001	Rechberghausen	1 136	1 123	591	408	124	266	477	238	142
117 042	Salach	1 363	1 332	632	473	227	501	486	163	182
001	Salach	1 363	1 332	632	473	227	501	486	163	182
117 043	Schlat	430	409	230	157	22	118	109	116	66
001	Schlat	430	409	230	157	22	118	109	116	66
117 044	Schlierbach	896	878	643	193	42	234	271	263	110
001	Schlierbach	896	878	643	193	42	234	271	263	110
117 049	Süßen	1 876	1 828	1 020	600	208	603	639	302	284
001	Süßen	1 876	1 828	1 020	600	208	603	639	302	284
117 051	Uhingen	2 822	2 744	1 572	898	271	861	1 057	428	398
001	Uhingen	1 674	1 621	854	554	212	605	662	165	189
002	Diegelsberg	106	103	71	28	4	43	31	22	7
003	Nassachmühle	81	80	42	32	6	8	34	26	12
004	Nassach	62	60	36	18	6	19	22	15	4
005	Baierreck	128	125	82	34	9	39	45	27	14
006	Holzhausen	401	391	240	132	17	65	134	115	77
007	Sparwiesen	370	364	247	100	17	82	129	58	95
117 053	Wäschenbeuren	671	654	370	245	39	214	238	123	79
001	Wäschenbeuren	671	654	370	245	39	214	238	123	79
117 055	Wangen	781	765	445	267	51	224	257	170	114
001	Wangen	658	645	367	232	45	188	216	142	99
002	Oberwälden	123	120	78	35	6	36	41	28	15
117 058	Wiesensteig, Stadt	572	512	269	183	60	216	194	55	47
001	Wiesensteig	572	512	269	183	60	216	194	55	47
117 060	Zell unter Aichelberg	580	560	342	166	50	145	121	168	126
001	Zell unter Aichelberg	580	560	342	166	50	145	121	168	126
	Göppingen	49 857	48 286	26 595	15 113	6 549	16 836	16 492	8 734	6 224
118	Ludwigsburg									
118 001	Affalterbach	1 166	1 146	830	245	71	192	382	331	241
001	Affalterbach	1 166	1 146	830	245	71	192	382	331	241
118 003	Asperg, Stadt	2 364	2 323	1 255	622	446	628	1 034	359	302
001	Asperg	2 364	2 323	1 255	622	446	628	1 034	359	302

1) Ohne Wohngebäude mit vollständiger Wohnheimnutzung; ohne Wohngebäude nur mit 1 oder 2 Freizeitwohneinheiten.

Noch: 1. Gebäude mit Wohnraum in den Gemeindeteilen Baden-Württembergs am 25. Mai 1987 nach Art des Gebäudes und Baualter

Schl.-Nr.	Gemeinde Gemeindeteil	Gebäude mit Wohnraum insgesamt	Darunter Wohn- gebäude ¹⁾	Darunter (Sp. 2) mit . . . Wohnungen			Davon (Sp. 2) errichtet von . . . bis . . .			
				1	2	3 und mehr	bis 1948	1949 – 1968	1969 – 1978	1979 und später
		1	2	3	4	5	6	7	8	9
118 006	Benningen am Neckar	1 117	1 099	629	319	151	287	364	281	167
001	Benningen am Neckar	1 117	1 099	629	319	151	287	364	281	167
118 007	Besigheim, Stadt	2 151	2 096	1 223	656	217	634	770	384	308
011	Altstadt Neusatz	490	463	226	156	81	260	160	21	22
012	Schimmelfeld	379	376	211	123	42	114	117	110	35
013	Wartturmsiedlung	359	356	254	92	10	8	208	113	27
014	Weststadt	608	591	309	208	74	173	209	71	138
021	Ottmarsheim	315	310	223	77	10	79	76	69	86
118 079	Bietighm.-Bissingen, St.	6 757	6 569	3 691	1 727	1 150	1 845	2 544	1 162	1 018
011	Altstadt	1 313	1 261	686	345	230	458	352	143	308
012	Sand-Aurain	1 174	1 150	703	275	172	565	471	81	33
013	Buch	1 384	1 352	676	372	304	30	776	276	270
014	Ellental	9	8	4	2	2	1	3	3	1
015	Nördlich der Altstadt	5	5	4	1	–	2	–	–	3
016	Kammgarnspinnerei	79	78	26	19	33	43	12	–	23
017	Büttenwiesen	14	9	6	1	2	1	–	2	6
018	Wilhelmshof	10	10	4	5	1	6	4	–	–
021	Metterzimmern	381	371	221	116	34	131	84	117	39
022	Waldhof	2	2	–	2	–	2	–	–	–
031	Bissingen-West	1 015	983	614	216	152	300	251	177	255
032	Bissingen-Mitte	364	359	204	94	61	74	153	113	19
033	Bissingen-Ost	720	694	340	216	138	163	379	109	43
041	Untermberg	287	287	203	63	21	69	59	141	18
118 010	Bönnigheim, Stadt	1 549	1 509	990	387	132	643	428	245	193
001	Bönnigheim	1 251	1 221	793	320	108	532	334	186	169
002	Hohenstein	143	136	92	30	14	50	40	33	13
003	Hofen	155	152	105	37	10	61	54	26	11
118 011	Ditzingen, Stadt	3 859	3 790	1 931	919	938	783	1 529	1 017	461
101	West	969	931	380	241	309	302	285	249	95
102	Ost	1 189	1 181	568	321	291	172	675	190	144
303	Heimerdingen	598	588	333	155	100	168	154	175	91
404	Schöckingen	377	368	256	74	38	87	116	126	39
505	Hirschlanden	726	722	394	128	200	54	299	277	92
118 012	Eberdingen	1 306	1 276	880	298	96	320	326	422	208
010	Eberdingen	385	380	254	112	14	121	74	121	64
020	Hochdorf	467	458	346	61	50	111	84	199	64
030	Nußdorf	454	438	280	125	32	88	168	102	80
118 014	Erdmannhausen	1 001	994	586	312	95	218	334	263	179
001	Erdmannhausen 1	558	556	338	174	43	174	150	104	128
002	Erdmannhausen 2	443	438	248	138	52	44	184	159	51
118 015	Erligheim	521	510	340	150	20	117	195	110	88
001	Erligheim	521	510	340	150	20	117	195	110	88
118 078	Freiberg am Neckar, St.	2 981	2 918	1 714	766	437	536	1 255	727	400
001	Beihingen am Neckar	1 111	1 085	585	335	165	191	510	279	105
002	Heutingsheim	1 028	1 013	599	261	153	189	531	174	119
003	Geisingen am Neckar	842	820	530	170	119	156	214	274	176
118 016	Freudental	500	498	323	140	35	104	117	174	103
001	Freudental	500	498	323	140	35	104	117	174	103
118 018	Gemrigheim	842	811	502	234	75	257	285	164	105
001	Gemrigheim	842	811	502	234	75	257	285	164	105
118 019	Gerlingen, Stadt	3 317	3 256	1 493	897	866	565	1 709	561	421
001	Zentrum	1 384	1 348	576	408	364	391	442	292	223
002	Siedlung	711	698	291	204	203	51	445	124	78
003	Gehenbühl	570	563	164	167	232	8	510	34	11
004	Höhengebiete	652	647	462	118	67	115	312	111	109
118 021	Großbottwar, Stadt	1 715	1 681	1 045	479	157	511	492	399	279
001	Großbottwar	1 222	1 194	722	343	129	358	352	290	194

1) Ohne Wohngebäude mit vollständiger Wohnheimnutzung; ohne Wohngebäude nur mit 1 oder 2 Freizeitwohneinheiten.

Noch: 1. **Gebäude mit Wohnraum in den Gemeindeteilen Baden-Württembergs am 25. Mai 1987 nach Art des Gebäudes und Baualter**

Schl.-Nr.	Gemeinde Gemeindeteil	Gebäude mit Wohnraum insgesamt	Darunter Wohn- gebäude ¹⁾	Darunter (Sp. 2) mit ... Wohnungen			Davon (Sp. 2) errichtet von ... bis ...			
				1	2	3 und mehr	bis 1948	1949 – 1968	1969 – 1978	1979 und später
				1	2	3	4	5	6	7
noch: Großbottwar, Stadt										
002	Winzerhausen	321	315	212	93	10	109	83	68	55
003	Hof und Lembach	172	172	111	43	18	44	57	41	30
118 027	Hemmingen	927	890	506	191	193	154	271	317	148
001	Hemmingen	927	890	506	191	193	154	271	317	148
118 028	Hessigheim	521	505	372	106	27	211	149	88	57
001	Hessigheim	521	505	372	106	27	211	149	88	57
118 077	Ingersheim	1 208	1 180	748	307	123	321	381	321	157
001	Großingersheim	923	903	543	258	100	254	297	209	143
002	Kleiningersheim	285	277	205	49	23	67	84	112	14
118 040	Kirchheim am Neckar	989	969	578	289	102	391	330	127	121
001	Ost	456	446	281	117	48	262	115	32	37
002	West	533	523	297	172	54	129	215	95	84
118 080	Korntal-Münchingen,St.	2 733	2 675	1 118	725	823	843	1 043	460	329
001	Korntal	1 455	1 416	541	363	505	498	558	216	144
002	Münchingen	1 087	1 072	508	314	248	327	361	219	165
003	Kallenberg	191	187	69	48	70	18	124	25	20
118 046	Kornwestheim, Stadt	3 740	3 619	1 153	861	1 605	1 434	1 345	400	440
001	Stadtgarten	675	655	197	196	262	333	239	52	31
002	Zentrum	401	375	103	120	152	256	87	15	17
003	Bahnhof	497	484	91	112	281	300	149	31	4
004	Lindenstraße	730	713	252	246	215	416	180	12	105
005	Süd	620	606	79	78	449	69	467	56	14
006	Ost	475	462	287	53	122	4	55	193	210
007	Ehemal. Exerzierplatz	74	69	10	1	58	4	64	1	–
008	Nord	203	200	104	44	52	34	77	34	55
009	West	36	26	15	3	8	9	12	2	3
010	Langes Feld	29	29	15	8	6	9	15	4	1
118 047	Löchgau	1 118	1 099	734	274	91	267	336	306	190
001	Löchgau	1 118	1 099	734	274	91	267	336	306	190
118 048	Ludwigsburg, Stadt	12 286	12 026	4 904	2 736	4 379	4 430	4 773	1 699	1 124
001	Mitte	1 064	960	193	197	569	762	99	47	52
002	West	1 718	1 678	559	404	713	1 045	478	92	63
003	Nord	586	582	264	144	173	201	273	68	40
004	Ost	1 942	1 925	678	394	853	332	1 344	165	84
005	Süd	543	537	205	114	218	357	91	75	14
006	Pflugfelden	509	506	232	120	154	116	238	109	43
007	Eglosheim	1 415	1 395	525	312	556	381	669	184	161
008	Hoheneck	720	711	324	173	214	240	245	157	69
009	Oßweil	1 583	1 561	863	316	382	495	434	326	306
010	Grünbühl	183	180	25	7	147	–	153	11	16
011	Neckarweihingen	1 160	1 141	573	304	264	279	447	268	147
012	Poppenweiler	863	850	463	251	136	222	302	197	129
118 049	Marbach am Neckar, St.	2 725	2 667	1 557	670	438	749	1 143	386	389
001	Marbach u. Siegelhausen	1 768	1 721	853	478	388	611	620	252	238
002	Hörnle	395	393	337	31	25	4	367	11	11
003	Rielingshausen	562	553	367	161	25	134	156	123	140
118 050	Markgröningen, Stadt	2 380	2 237	1 155	608	473	582	840	478	337
001	Markgröningen	1 860	1 752	841	476	434	447	673	346	286
002	Unterriexingen	520	485	314	132	39	135	167	132	51
118 051	Mögglingen	1 391	1 365	667	279	419	201	569	485	110
001	Südl. der Bahnlinie	729	711	324	181	206	195	322	129	65
002	Nördl. der Bahnlinie	662	654	343	98	213	6	247	356	45
118 053	Mundelsheim	737	708	474	196	38	227	191	169	121
001	Mundelsheim	719	691	461	192	38	219	184	168	120
002	Schreyerhof	18	17	13	4	–	8	7	1	1
118 054	Murr	1 049	1 024	697	226	101	219	234	369	202
001	West	515	502	348	110	44	25	141	183	153

1) Ohne Wohngebäude mit vollständiger Wohnheimnutzung; ohne Wohngebäude nur mit 1 oder 2 Freizeitwohneinheiten.

Noch: 1. Gebäude mit Wohnraum in den Gemeindeteilen Baden-Württembergs am 25. Mai 1987 nach Art des Gebäudes und Baualter

Schl.-Nr.	Gemeinde Gemeindeteil	Gebäude mit Wohnraum insgesamt	Darunter Wohn- gebäude ¹⁾	Darunter (Sp. 2) mit . . . Wohnungen			Davon (Sp. 2) errichtet von . . . bis . . .			
				1	2	3 und mehr	bis 1948	1949 – 1968	1969 – 1978	1979 und später
				1	2	3	4	5	6	7
noch: Murr										
002	Ost	528	516	346	114	56	194	88	186	48
003	Nord	6	6	3	2	1	–	5	–	1
118 059	Oberriexingen, Stadt	613	599	390	180	29	193	125	219	62
010	Oberriexingen	613	599	390	180	29	193	125	219	62
118 060	Oberstenfeld	1 819	1 790	1 208	461	121	324	445	589	432
001	Oberstenfeld	1 357	1 339	891	341	107	192	345	494	308
002	Gronau	355	348	236	100	12	87	84	81	96
003	Prevorst	107	103	81	20	2	45	16	14	28
118 063	Pleidelsheim	971	954	592	251	111	187	385	216	166
001	Pleidelsheim	971	954	592	251	111	187	385	216	166
118 081	Remseck am Neckar	3 278	3 211	1 668	890	648	626	1 249	886	450
001	Neckarrens	710	699	367	196	135	148	282	226	43
002	Aldingen	1 010	979	404	317	256	208	365	204	202
003	Hochberg	721	711	482	138	89	108	272	233	98
004	Hochdorf	437	430	246	101	83	54	182	140	54
005	Neckargröningen	400	392	169	138	85	108	148	83	53
118 076	Sachsenheim, Stadt	3 372	3 315	2 205	796	310	860	1 159	758	538
001	Großsachsenheim	1 314	1 282	744	338	200	285	606	222	169
002	Kleinsachsenheim	963	960	661	231	65	203	263	271	223
003	Hohenhaslach	546	538	383	126	29	167	186	108	77
004	Ochsenbach	221	216	159	50	7	90	63	38	25
005	Häfnerhaslach	227	222	190	28	3	85	20	89	28
041	Spielberg	101	97	68	23	6	30	21	30	16
118 067	Schwieberdingen	1 634	1 596	823	478	294	285	563	514	234
001	Schwieberdingen	1 595	1 557	801	465	291	262	552	512	231
002	Hardthof	39	39	22	13	3	23	11	2	3
118 068	Sersheim	987	970	614	279	77	246	330	191	203
010	Sersheim	987	970	614	279	77	246	330	191	203
118 070	Steinheim a.d. Murr, St.	2 324	2 294	1 474	627	192	503	704	594	493
001	Nord	565	557	359	142	56	35	118	212	192
002	Süd	902	890	556	247	87	252	357	164	117
003	Kleinbottwar	403	397	254	118	25	113	104	89	91
004	Höfigheim	454	450	305	120	24	103	125	129	93
118 071	Tamm	2 168	2 145	1 403	459	282	327	438	562	818
001	Alt-Tamm	1 055	1 032	506	326	199	318	365	223	126
002	Hohenstange	1 113	1 113	897	133	83	9	73	339	692
118 073	Vaihingen a.d. Enz, St.	5 649	5 509	3 670	1 380	450	1 748	1 754	1 367	640
010	Vaihingen an der Enz	1 720	1 648	1 014	383	247	518	564	386	180
020	Enzweihingen	788	773	487	224	61	295	246	149	83
030	Kleinglattbach	596	588	369	169	49	113	272	160	43
040	Riet	230	223	156	56	11	47	79	74	23
050	Roßwag	315	309	236	67	5	126	59	85	39
060	Ensingen	623	616	444	152	19	198	192	155	71
070	Horrheim	615	602	418	151	32	248	169	95	90
080	Gündelbach	341	338	252	76	10	103	69	98	68
090	Aurich	421	412	294	102	16	100	104	165	43
118 074	Walheim	649	642	418	176	48	212	253	126	51
001	Walheim	649	642	418	176	48	212	253	126	51
Ludwigsburg		86 414	84 465	46 560	21 596	16 260	23 180	30 774	18 226	12 285
119 Rems-Murr-Kreis										
119 001	Alfdorf	1 518	1 467	948	473	46	482	436	311	238
001	Alfdorf	779	756	457	265	34	223	258	155	120
002	Pfahlbronn	561	545	371	165	9	181	143	119	102
003	Vordersteinenberg	178	166	120	43	3	78	35	37	16

1) Ohne Wohngebäude mit vollständiger Wohnheimnutzung; ohne Wohngebäude nur mit 1 oder 2 Freizeitwohneinheiten.

Noch: 1. Gebäude mit Wohnraum in den Gemeindeteilen Baden-Württembergs am 25. Mai 1987 nach Art des Gebäudes und Baualter

Schl.-Nr.	Gemeinde Gemeindeteil	Gebäude mit Wohnraum insgesamt	Darunter Wohn- gebäude ¹⁾	Darunter (Sp. 2) mit . . . Wohnungen			Davon (Sp. 2) errichtet von . . . bis . . .			
				1	2	3 und mehr	bis 1948	1949 – 1968	1969 – 1978	1979 und später
		1	2	3	4	5	6	7	8	9
119 003	Allmersbach im Tal	987	978	628	267	83	117	324	342	195
001	Allmersbach im Tal	719	712	431	206	75	77	262	286	87
002	Heutensbach	268	266	197	61	8	40	62	56	108
119 004	Althütte	1 014	975	694	229	51	205	313	303	154
111	Althütte	677	652	470	144	38	126	227	195	104
222	Sechselberg	337	323	224	85	13	79	86	108	50
119 087	Aspach	1 615	1 591	966	511	114	397	565	377	252
001	Großaspach	827	811	492	262	57	198	312	147	154
002	Kleinaspach	393	388	245	118	25	103	124	115	46
003	Allmersbach am Weinbg.	190	189	116	65	8	40	62	51	36
004	Rietenau	205	203	113	66	24	56	67	64	16
119 006	Auenwald	1 423	1 405	910	424	71	362	362	451	230
010	Oberbrüden	475	466	300	142	24	136	105	157	68
020	Unterbrüden	342	339	206	111	22	69	103	97	70
030	Lippoldswweiler	377	374	256	103	15	120	127	66	61
040	Ebersberg	229	226	148	68	10	37	27	131	31
119 008	Backnang, Stadt	5 753	5 563	2 739	1 554	1 268	1 520	2 428	857	758
001	Nordost	1 170	1 156	489	388	279	194	673	99	190
002	Sachsenweiler	294	290	131	83	76	61	215	7	7
003	Südost	463	447	208	134	105	200	167	49	31
004	Südwest	470	458	197	101	160	111	262	68	17
005	West	722	640	341	158	139	336	162	69	73
006	Nordwest	846	824	392	187	245	225	285	199	115
007	Nord	426	414	159	103	152	66	289	34	25
008	Steinbach	284	276	167	94	15	80	66	61	69
009	Heiningen	270	265	175	78	12	41	45	38	141
010	Waldrems-Horbachhof	305	300	174	87	39	61	108	97	34
011	Maubach	194	189	105	55	29	55	63	62	9
013	Ober-, Mittel- u. Schönt.	111	110	83	24	3	48	35	16	11
014	Strümpfelbach	194	191	117	62	12	41	58	56	36
015	Staigacker	4	3	1	–	2	1	–	2	–
119 089	Berglen	1 404	1 371	902	390	79	455	319	355	242
101	Oppelsbohm	241	239	144	81	14	70	45	66	58
102	Oberweiler	9	9	6	3	–	6	2	–	1
201	Rettersburg	134	129	95	27	7	44	18	45	22
202	Kieselhof	3	2	1	1	–	–	1	1	–
203	Drexelhof	5	4	3	1	–	2	1	–	1
204	Linsenhof	7	7	7	–	–	4	3	–	–
301	Öschelbronn	72	69	50	15	4	35	16	11	7
302	Stöckenhof	33	33	26	4	3	4	14	12	3
401	Vorderweißbuch	32	31	20	10	1	16	7	4	4
402	Birkenweißbuch	95	90	61	26	3	38	17	23	12
403	Streich	48	47	31	13	3	24	10	10	3
501	Steinach	196	194	94	82	18	45	62	28	59
502	Kottweil	47	44	33	11	–	17	8	4	15
601	Reichenbach	41	39	31	5	3	15	9	8	7
602	Spechtshof	30	30	20	8	2	7	18	2	3
603	Lehnenberg	58	57	37	18	2	15	13	23	6
701	Ödernhardt	68	67	43	20	4	21	14	19	13
702	Erlenhof	16	16	9	6	1	6	8	2	–
801	Bretzenacker	59	57	30	23	4	22	12	14	9
901	Hößlinswart	210	207	161	36	10	64	41	83	19
119 018	Burgstetten	717	698	423	209	66	208	257	145	88
001	Burgstall	390	378	224	117	37	111	147	88	32
002	Erbstetten	327	320	199	92	29	97	110	57	56
119 020	Fellbach, Stadt	5 818	5 545	1 393	1 460	2 690	2 366	2 124	639	416
001	Nordwest	441	389	101	116	172	300	66	17	6
002	Nordost	415	383	58	65	259	134	235	9	5
003	Lindle	231	228	81	59	88	146	76	4	2
004	Südwest	1 403	1 357	284	382	690	759	436	87	75
005	Südost	1 143	1 097	266	249	582	474	443	115	65
606	Schmidlen	1 214	1 152	297	287	568	325	481	234	112

¹⁾ Ohne Wohngebäude mit vollständiger Wohnheimnutzung; ohne Wohngebäude nur mit 1 oder 2 Freizeitwohneinheiten.

Noch: 1. Gebäude mit Wohnraum in den Gemeindeteilen Baden-Württembergs am 25. Mai 1987 nach Art des Gebäudes und Baulater

Schl.-Nr.	Gemeinde Gemeindeteil	Gebäude mit Wohnraum insgesamt	Darunter Wohn- gebäude ¹⁾	Darunter (Sp. 2) mit . . . Wohnungen			Davon (Sp. 2) errichtet von . . . bis . . .			
				1	2	3 und mehr	bis 1948	1949 – 1968	1969 – 1978	1979 und später
		1	2	3	4	5	6	7	8	9
noch: Fellbach, Stadt										
707	Oeffingen	971	939	306	302	331	228	387	173	151
119 024	Großelach	640	605	480	111	14	217	153	119	116
001	Großelach	438	416	320	84	12	136	108	79	93
002	Grab	202	189	160	27	2	81	45	40	23
119 037	Kaisersbach	559	524	358	138	28	242	133	73	76
001	Kaisersbach	559	524	358	138	28	242	133	73	76
119 093	Kernen im Remstal	2 420	2 352	1 142	631	579	569	1 112	438	233
001	Rommelshausen	1 334	1 292	566	345	381	283	692	194	123
002	Stetten	1 086	1 060	576	286	198	286	420	244	110
119 038	Kirchberg an der Murr	806	789	486	243	58	238	275	188	88
011	Kirchberg an der Murr	806	789	486	243	58	238	275	188	88
119 041	Korb	1 860	1 814	832	548	434	444	828	317	225
001	Korb	1 596	1 558	688	487	383	374	754	235	195
002	Kleinheppach	264	256	144	61	51	70	74	82	30
119 042	Leutenbach	1 850	1 818	791	645	381	305	659	517	337
001	Leutenbach	690	675	240	277	158	122	308	151	94
002	Nellmersbach	494	484	192	183	109	59	183	133	109
003	Weiler zum Stein	666	659	359	185	114	124	168	233	134
119 044	Murrhardt, Stadt	2 828	2 780	1 530	793	454	853	1 139	445	343
001	Süd	367	362	188	94	80	106	164	62	30
002	Nord	1 319	1 297	637	369	290	344	556	241	156
003	Alm	240	239	142	74	23	48	104	21	66
004	Siegesberg	246	243	164	71	8	103	89	29	22
005	Köchersberg	115	111	69	36	6	70	22	14	5
006	Fornsbach	324	320	185	94	40	97	134	47	42
007	Kirchenkirnberg	217	208	145	55	7	85	70	31	22
119 053	Oppenweiler	939	915	524	327	63	248	332	159	176
001	Oppenweiler	939	915	524	327	63	248	332	159	176
119 055	Plüderhausen	1 839	1 788	984	554	250	459	681	376	272
001	Nordbereich	917	886	462	319	105	224	314	230	118
002	Südbereich	843	827	476	211	140	195	353	139	140
010	Walkersbach	79	75	46	24	5	40	14	7	14
119 090	Remshalden	2 946	2 876	1 462	993	416	673	1 135	705	363
011	Geradstetten	1 071	1 047	558	346	143	287	457	182	121
021	Hebsack	362	358	199	116	42	84	132	90	52
031	Rohrbronn	181	172	102	58	11	40	49	61	22
041	Grunbach	1 137	1 112	488	413	209	203	446	320	143
051	Buoch	195	187	115	60	11	59	51	52	25
119 061	Rudersberg	2 493	2 417	1 445	780	191	699	764	524	430
001	Rudersberg	795	763	400	261	102	164	301	184	114
002	Oberndorf	233	226	151	59	16	75	69	44	38
003	Klaffenbach	87	85	56	28	1	42	21	14	8
004	Mannenber	86	83	59	21	3	38	15	13	17
005	Zumhof Waldenstein	84	82	67	15	–	32	19	14	17
007	Asperglen	87	85	66	17	2	31	17	19	18
008	Krehwinkel	63	60	44	16	3	24	11	16	12
009	Necklinsberg	67	64	51	10	3	30	15	14	5
010	Steinenberg	389	382	205	157	19	101	104	89	88
011	Schlechtbach	407	393	230	134	29	107	121	80	85
012	Michelau	138	134	83	47	4	36	48	26	24
013	Lindental	57	57	33	15	9	19	23	11	4
119 067	Schorndorf, Stadt	7 171	6 984	3 920	1 752	1 312	1 902	2 768	1 415	899
001	Innenstadt	901	818	352	224	242	548	171	39	60
002	Südost	568	565	259	137	169	199	208	98	60
003	Süd	780	774	504	157	113	74	473	168	59
004	Südwest	496	495	237	132	126	35	340	89	31
005	Zw. Bahnlinie	703	680	297	127	256	217	292	114	57

1) Ohne Wohngebäude mit vollständiger Wohnheimnutzung; ohne Wohngebäude nur mit 1 oder 2 Freizeitwohneinheiten.

Noch: 1. Gebäude mit Wohnraum in den Gemeindeteilen Baden-Württembergs am 25. Mai 1987 nach Art des Gebäudes und Baualter

Schl.-Nr.	Gemeinde Gemeindeteil	Gebäude mit Wohnraum insgesamt	Darunter Wohn- gebäude ¹⁾	Darunter (Sp. 2) mit . . . Wohnungen			Davon (Sp. 2) errichtet von . . . bis . . .			
				1	2	3 und mehr	bis 1948	1949 – 1968	1969 – 1978	1979 und später
				1	2	3	4	5	6	7
noch : Schorndorf, Stadt										
006	Nord	679	677	399	153	125	84	256	203	134
108	Bühlbronn	176	172	120	45	7	69	45	47	11
209	Miedelsbach	440	432	281	113	38	78	143	108	103
310	Schlichten	236	222	164	50	8	41	54	86	41
411	Weiler	712	701	417	180	104	204	259	112	126
512	Schornbach	395	392	217	142	33	93	157	93	49
613	Oberberken	365	355	257	77	21	79	124	104	48
714	Haubersbronn	720	701	416	215	70	181	246	154	120
119 068	Schwaikheim	1 490	1 444	631	477	336	357	645	238	204
001	Schwaikheim	1 490	1 444	631	477	336	357	645	238	204
119 069	Spiegelberg	538	494	351	118	25	205	130	76	83
001	Spiegelberg	316	289	196	74	19	112	71	49	57
002	Jux	121	111	83	26	2	41	39	22	9
003	Nassach Kurzach	84	77	56	18	3	42	17	3	15
004	Dauernberg	17	17	16	–	1	10	3	2	2
119 075	Sulzbach an der Murr	1 082	1 025	597	317	111	367	361	178	119
001	Sulzbach an der Murr	831	791	427	260	104	214	308	162	107
100	Bartenbach Harrenberg	56	50	29	17	4	35	12	2	1
110	Schleißweiler	40	40	27	11	2	22	12	3	3
120	Lautern	35	30	21	9	–	16	12	2	–
130	Siebersbach und Hammer	38	37	29	8	–	21	11	2	3
140	Ittenberg	16	16	14	2	–	10	2	2	2
141	Eschelhof	1	1	1	–	–	–	–	–	1
150	Kleinhöchberg	11	11	9	2	–	9	–	1	1
160	Berwinkel	14	13	9	3	1	12	–	1	–
170	Liemansklinge	4	4	3	1	–	4	–	–	–
180	Eschenstruet	19	18	14	4	–	14	1	2	1
190	Zwerenberg	17	14	14	–	–	10	3	1	–
119 076	Urbach	1 789	1 758	1 069	550	138	650	624	280	204
001	Nord	1 034	1 009	605	319	85	395	385	144	85
002	Süd	755	749	464	231	53	255	239	136	119
119 079	Waiblingen, Stadt	7 855	7 615	3 333	2 257	2 019	2 055	3 347	1 388	825
001	Nord	2 399	2 300	905	679	714	884	831	370	215
002	Süd	1 280	1 225	395	340	488	368	722	49	86
303	Beinstein	779	762	426	226	109	193	266	201	102
404	Bittenfeld	862	849	462	273	114	197	347	172	133
505	Hegnach	743	723	247	240	235	112	364	162	85
606	Hohenacker	821	813	398	223	192	104	357	226	126
707	Neustadt	971	943	500	276	167	197	460	208	78
119 091	Weinstadt, Stadt	4 583	4 449	2 291	1 349	807	1 151	1 524	1 213	561
010	Beutelsbach	1 325	1 290	601	386	303	221	449	416	204
020	Endersbach	1 081	1 044	543	275	226	266	400	280	98
030	Großheppach	884	864	475	256	131	208	228	293	135
040	Schnait	748	725	394	240	91	259	276	113	77
050	Strümpfelbach	545	526	278	192	56	197	171	111	47
119 083	Weissach im Tal	1 502	1 490	906	479	105	278	468	400	344
010	Unterweissach	812	802	454	283	65	151	267	177	207
020	Cottenweiler	292	291	201	73	17	33	87	104	67
030	Oberweissach	266	266	173	79	14	65	71	79	51
040	Bruch	132	131	78	44	9	29	43	40	19
119 084	Welzheim, Stadt	1 946	1 902	1 007	590	303	492	746	349	315
001	Süd	388	381	154	121	106	67	186	94	34
002	Nord	465	452	303	103	46	122	82	72	176
003	West	463	452	213	160	79	91	186	121	54
004	Ost	401	390	205	133	51	125	224	21	20
005	Breitenfürst	229	227	132	73	21	87	68	41	31
119 085	Winnenden, Stadt	4 284	4 147	2 116	1 257	773	1 019	1 705	844	579
001	Nord	577	555	267	160	128	166	305	25	59
002	Ost	619	574	268	169	137	238	243	34	59
003	Süd	725	702	263	224	215	197	336	129	40
004	West	52	45	19	15	11	26	15	3	1

1) Ohne Wohngebäude mit vollständiger Wohnheimnutzung; ohne Wohngebäude nur mit 1 oder 2 Freizeitwohneinheiten.

Noch: 1. Gebäude mit Wohnraum in den Gemeindeteilen Baden-Württembergs am 25. Mai 1987 nach Art des Gebäudes und Baualter

Schl.-Nr.	Gemeinde Gemeindeteil	Gebäude mit Wohnraum insgesamt	Darunter Wohn- gebäude ¹⁾	Darunter (Sp. 2) mit . . . Wohnungen			Davon (Sp. 2) errichtet von . . . bis . . .			
				1	2	3 und mehr	bis 1948	1949 – 1968	1969 – 1978	1979 und später
		1	2	3	4	5	6	7	8	9
noch: Winnenden, Stadt										
005	Schelmenholz	523	518	317	84	117	–	205	219	94
006	Hertmannsweiler	381	373	193	137	43	90	110	72	101
007	Höfen	278	273	173	82	18	67	92	69	45
008	Baach	162	159	94	49	16	28	75	38	18
009	Bürg	119	114	64	33	17	32	35	20	27
010	Breuningsweiler	221	216	141	72	3	48	64	62	42
011	Hanweiler	140	139	83	42	14	38	56	22	23
012	Birkmannsweiler	487	479	234	190	54	89	169	151	70
119 086	Winterbach	1 516	1 480	897	380	203	391	527	370	192
001	Winterbach	1 427	1 392	840	360	192	362	492	359	179
002	Engelberg	45	44	26	10	8	9	21	6	8
003	Manolzweiler	44	44	31	10	3	20	14	5	5
	Rems-Murr-Kreis	73 185	71 059	36 755	20 806	13 468	19 926	27 184	14 392	9 557
	Region Mittlerer Neckar	433 014	420 193	213 451	109 690	96 630	130 474	154 877	81 377	53 465
Region Franken										
Stadtkreis										
121 000	Heilbronn, Stadt	19 242	18 779	9 048	4 463	5 264	6 197	7 577	3 046	1 959
001	Zentrum	3 150	2 904	502	463	1 937	738	1 843	189	134
002	Außenbezirke	4 763	4 673	2 276	1 092	1 304	1 619	2 244	556	254
003	Böckingen	3 876	3 823	1 877	1 013	933	1 715	1 235	687	186
004	Neckargartach	1 663	1 644	850	456	338	694	619	196	135
005	Sontheim	1 435	1 413	759	337	316	471	326	243	373
006	Klingenberg	510	510	330	134	46	113	195	124	78
007	Frankenbach	1 266	1 253	766	329	158	335	408	264	246
008	Kirchhausen	869	865	616	204	45	186	270	275	134
009	Biberach	1 085	1 074	717	287	70	206	246	354	268
010	Horkheim	625	620	355	148	117	120	191	158	151
Landkreise										
125	Heilbronn									
125 001	Abstatt	779	769	559	168	41	125	174	246	224
001	Abstatt	778	768	558	168	41	125	174	246	223
002	Happenbach	1	1	1	–	–	–	–	–	1
125 005	Bad Friedrichshall, St.	2 881	2 794	1 827	692	272	899	946	547	402
001	Jagstfeld	657	645	400	168	75	254	212	71	108
002	Kochendorf	1 487	1 427	878	369	179	428	509	291	199
003	Hagenbach	204	204	149	50	5	72	73	31	28
004	Duttenberg	206	201	158	38	5	59	68	54	20
005	Untergriesheim	327	317	242	67	8	86	84	100	47
125 006	Bad Rappenau, Stadt	3 805	3 700	2 469	955	276	919	1 303	841	637
001	Bad Rappenau	1 540	1 506	988	326	192	239	665	390	212
002	Babstadt	228	222	159	56	7	52	52	52	66
003	Bonfeld	423	415	288	114	13	149	97	73	96
004	Fürfeld	299	293	201	84	8	80	83	65	65
005	Grombach	278	275	186	79	10	93	86	51	45
006	Heinsheim	380	376	235	112	29	88	164	63	61
007	Obergimpfern	366	354	216	123	15	130	107	77	40
008	Treschklingen	163	161	114	45	2	48	37	39	37
009	Wollenberg	128	98	82	16	–	40	12	31	15
125 007	Bad Wimpfen, Stadt	1 415	1 387	879	343	165	508	440	207	232
001	Berg	1 222	1 196	753	295	148	406	383	189	218
002	Tal	121	119	82	25	12	68	23	15	13
003	Hohenstadt	72	72	44	23	5	34	34	3	1
125 008	Beilstein, Stadt	1 336	1 304	840	383	80	309	302	346	347
001	Beilstein	1 162	1 140	709	352	78	223	272	321	324
002	Schmidhausen	174	164	131	31	2	86	30	25	23

1) Ohne Wohngebäude mit vollständiger Wohnheimnutzung; ohne Wohngebäude nur mit 1 oder 2 Freizeitwohneinheiten.

Noch: 1. Gebäude mit Wohnraum in den Gemeindeteilen Baden-Württembergs am 25. Mai 1987 nach Art des Gebäudes und Baualter

Schl.-Nr.	Gemeinde Gemeindeteil	Gebäude mit Wohnraum insgesamt	Darunter Wohn- gebäude ¹⁾	Darunter (Sp. 2) mit . . . Wohnungen			Davon (Sp. 2) errichtet von . . . bis . . .			
				1	2	3 und mehr	bis 1948	1949 – 1968	1969 – 1978	1979 und später
		1	2	3	4	5	6	7	8	9
125 013	Brackenheim, Stadt	3 038	2 933	2 165	648	120	1 029	835	530	539
001	Brackenheim	1 014	977	664	240	73	285	340	147	205
002	Botenheim	281	270	201	58	11	126	69	40	35
003	Dürrenzimmern	266	259	192	58	9	101	60	68	30
004	Haberschlaht	135	131	106	24	1	50	28	29	24
005	Meimsheim	537	524	410	100	14	171	158	75	120
006	Neipperg	149	148	111	35	2	78	19	31	20
007	Stockheim	194	189	138	50	1	60	59	50	20
008	Hausen an der Zaber	462	435	343	83	9	158	102	90	85
125 017	Cleebronn	634	604	465	122	17	250	146	119	89
001	Cleebronn	634	604	465	122	17	250	146	119	89
125 021	Eberstadt	683	677	460	167	49	188	199	154	136
001	Eberstadt	594	588	406	137	44	155	170	135	128
002	Hölzern	89	89	54	30	5	33	29	19	8
125 024	Ellhofen	731	724	523	145	56	145	206	197	176
001	Ellhofen	731	724	523	145	56	145	206	197	176
125 026	Eppingen, Stadt	3 882	3 789	2 585	998	205	1 278	1 274	613	624
001	Eppingen	1 602	1 541	942	439	160	438	616	216	271
002	Adelshofen	230	227	155	67	5	91	74	39	23
003	Elsenz	436	431	304	118	9	153	143	74	61
004	Kleingartach	383	376	291	76	8	151	76	64	85
005	Mühlbach	521	512	399	106	7	188	150	97	77
006	Richen	339	336	243	87	6	136	109	45	46
007	Rohrbach	371	366	251	105	10	121	106	78	61
125 027	Erlenbach	984	970	577	322	71	266	331	190	183
001	Erlenbach	984	970	577	322	71	266	331	190	183
125 030	Flein	1 404	1 392	956	307	129	297	492	393	210
001	Flein	1 404	1 392	956	307	129	297	492	393	210
125 034	Gemmingen	1 013	992	648	292	52	182	356	312	142
001	Gemmingen	707	693	458	204	31	147	261	192	93
002	Stebbach	306	299	190	88	21	35	95	120	49
125 038	Güglingen, Stadt	1 177	1 148	831	241	76	349	274	311	214
001	Güglingen	790	771	526	186	59	220	202	209	140
002	Frauenzimmern	190	182	135	37	10	68	26	54	34
003	Eibensbach	197	195	170	18	7	61	46	48	40
125 039	Gundelsheim, Stadt	1 644	1 620	1 113	420	87	561	481	324	254
001	Gundelsheim	881	866	525	263	78	258	272	193	143
002	Böttingen	113	113	82	26	5	42	47	12	12
003	Tiefenbach	177	175	143	32	–	71	48	35	21
004	Bachenau	127	126	101	25	–	48	27	22	29
005	Obergriesheim	162	159	122	35	2	65	43	30	21
006	Höchstberg	184	181	140	39	2	77	44	32	28
125 111	Hardthausen am Kocher	764	739	517	192	29	282	231	116	110
001	Gochsen	297	290	177	92	21	86	87	58	59
002	Kochersteinfeld	233	228	169	52	6	98	74	27	29
003	Lampoldshausen	234	221	171	48	2	98	70	31	22
125 046	Iltsfeld	1 778	1 728	1 138	477	113	487	407	496	338
001	Iltsfeld	1 051	1 015	639	303	73	299	263	243	210
002	Auenstein	563	553	385	134	34	143	112	200	98
003	Schozach	164	160	114	40	6	45	32	53	30
125 047	Ittlingen	501	493	334	147	12	188	142	90	73
001	Ittlingen	501	493	334	147	12	188	142	90	73
125 048	Jagsthausen	413	395	291	93	11	167	123	72	33
001	Jagsthausen	323	311	230	71	10	114	109	61	27
002	Olnhausen	90	84	61	22	1	53	14	11	6

1) Ohne Wohngebäude mit vollständiger Wohnheimnutzung; ohne Wohngebäude nur mit 1 oder 2 Freizeitwohneinheiten.

Noch: 1. Gebäude mit Wohnraum in den Gemeindeteilen Baden-Württembergs am 25. Mai 1987 nach Art des Gebäudes und Baualter

Schl.-Nr.	Gemeinde Gemeindeteil	Gebäude mit Wohnraum insgesamt	Darunter Wohn- gebäude ¹⁾	Darunter (Sp. 2) mit . . . Wohnungen			Davon (Sp. 2) errichtet von . . . bis . . .			
				1	2	3 und mehr	bis 1948	1949 – 1968	1969 – 1978	1979 und später
		1	2	3	4	5	6	7	8	9
125 049	Kirchardt	1 054	1 050	762	244	42	313	244	253	240
001	Kirchardt	680	677	468	173	35	186	180	172	139
002	Berwangen	310	310	245	57	7	113	56	71	70
003	Bockschaft	64	63	49	14	–	14	8	10	31
125 113	Langenbrettach	701	688	505	157	26	231	167	160	130
001	Brettach	412	403	291	93	19	113	103	101	86
002	Langenbeutingen	289	285	214	64	7	118	64	59	44
125 056	Lauffen am Neckar, St.	2 133	2 088	1 232	562	294	798	685	324	281
001	Lauffen am Neckar	2 133	2 088	1 232	562	294	798	685	324	281
125 057	Lehensteinsfeld	469	462	362	87	13	108	112	160	82
001	Lehensteinsfeld	469	462	362	87	13	108	112	160	82
125 058	Leingarten	2 110	2 071	1 451	482	138	563	608	527	373
001	Großgartach	1 530	1 500	1 070	327	103	428	414	410	248
002	Schluchtern	580	571	381	155	35	135	194	117	125
125 059	Löwenstein, Stadt	681	653	438	180	35	187	210	127	129
001	Löwenstein	289	279	166	94	19	93	102	33	51
002	Hößlinsülz	162	158	115	42	1	39	36	53	30
003	Reisach	120	111	74	25	12	42	27	26	16
004	Hirweiler	110	105	83	19	3	13	45	15	32
125 061	Massenbachhausen	734	729	536	160	33	136	189	288	116
001	Massenbachhausen	734	729	536	160	33	136	189	288	116
125 063	Möckmühl, Stadt	1 454	1 422	1 015	293	114	488	472	284	178
001	Möckmühl	942	925	619	211	95	253	325	216	131
002	Bittelbronn	40	39	35	3	1	26	1	9	3
003	Korb	93	88	85	3	–	57	20	8	3
004	Ruchsen	93	92	74	16	2	53	22	11	6
005	Züttlingen	286	278	202	60	16	99	104	40	35
125 065	Neckarsulm, Stadt	4 295	4 196	2 313	1 145	735	1 206	1 700	746	544
101	Neuberg-Viktorshöhe	1 406	1 396	870	317	209	416	438	319	223
102	Stadtmitte	1 299	1 243	547	376	317	435	581	122	105
103	Westlich d. Bahnlinie	73	62	17	22	23	50	11	1	–
104	Amorbach	410	407	177	139	91	1	367	30	9
707	Obereisesheim	815	798	492	220	86	227	210	220	141
909	Dahenfeld	292	290	210	71	9	77	93	54	66
125 066	Neckarwestheim	678	659	470	151	37	180	148	160	171
001	Neckarwestheim	678	659	470	151	37	180	148	160	171
125 068	Neudenau, Stadt	1 250	1 220	850	332	38	442	450	178	150
001	Neudenau	576	560	404	140	16	184	212	93	71
002	Herbolzheim	373	368	246	112	10	107	156	59	46
003	Siglingen u. Kreßbach	244	235	155	68	12	116	72	19	28
004	Reichertshausen	57	57	45	12	–	35	10	7	5
125 069	Neuenstadt a.Kocher,St.	1 824	1 792	1 245	451	96	389	559	387	457
001	Neuenstadt am Kocher	777	753	515	171	67	122	241	165	225
002	Cleversulzbach	201	199	160	37	2	68	55	41	35
003	Kochertürn	193	193	130	58	5	57	76	29	31
004	Stein am Kocher	540	534	369	149	16	113	131	133	157
005	Bürg	113	113	71	36	6	29	56	19	9
125 074	Nordheim	1 444	1 428	963	366	99	407	418	380	223
001	Nordheim	1 163	1 150	756	308	86	360	358	262	170
002	Nordhausen	281	278	207	58	13	47	60	118	53
125 110	Obersulm	2 921	2 879	2 017	731	130	622	964	872	421
001	Affaltrach	814	802	524	231	47	136	242	266	158
002	Willsbach	873	859	625	188	46	181	284	316	78
003	Eschenau	548	542	369	154	19	140	183	136	83
004	Sülzbach	407	402	291	99	12	67	192	86	57
005	Weiler	137	136	98	36	2	45	34	30	27

1) Ohne Wohngebäude mit vollständiger Wohnheimnutzung; ohne Wohngebäude nur mit 1 oder 2 Freizeitwohneinheiten.

Noch: 1. **Gebäude mit Wohnraum in den Gemeindeteilen Baden-Württembergs am 25. Mai 1987 nach Art des Gebäudes und Baualter**

Schl.-Nr.	Gemeinde Gemeindeteil	Gebäude mit Wohnraum insgesamt	Darunter Wohn- gebäude ¹⁾	Darunter (Sp. 2) mit . . . Wohnungen			Davon (Sp. 2) errichtet von . . . bis . . .			
				1	2	3 und mehr	bis 1948	1949 – 1968	1969 – 1978	1979 und später
				1	2	3	4	5	6	7
noch: Obersulm										
006	Eichelberg	142	138	110	23	4	53	29	38	18
125 078	Oedheim	1 176	1 160	799	323	38	294	398	304	164
001	Oedheim	1 031	1 016	706	274	36	251	338	276	151
002	Degmarn	145	144	93	49	2	43	60	28	13
125 079	Offenau	515	506	294	159	53	152	184	101	69
001	Offenau	515	506	294	159	53	152	184	101	69
125 081	Pfaffenhofen	595	583	442	129	12	256	150	111	66
001	Pfaffenhofen	416	405	312	85	8	191	113	61	40
002	Weiler an der Zaber	179	178	130	44	4	65	37	50	26
125 084	Roigheim	393	388	272	99	17	153	155	49	31
001	Roigheim	393	388	272	99	17	153	155	49	31
125 086	Schwaigern, Stadt	2 296	2 235	1 490	593	151	691	765	433	346
001	Schwaigern	1 309	1 269	827	337	105	371	499	219	180
002	Massenbach	392	385	280	81	23	111	86	102	86
003	Stetten	387	380	236	126	18	128	125	74	53
004	Niederhofen	208	201	147	49	5	81	55	38	27
125 087	Siegelsbach	366	356	230	110	16	111	148	51	46
001	Siegelsbach	366	356	230	110	16	111	148	51	46
125 094	Talheim	978	957	641	263	53	224	359	189	185
001	Talheim	978	957	641	263	53	224	359	189	185
125 096	Untereisesheim	728	720	527	147	46	122	110	275	213
001	Untereisesheim	728	720	527	147	46	122	110	275	213
125 098	Untergruppenbach	1 798	1 773	1 300	361	112	365	488	633	287
001	Untergruppenbach	911	903	671	158	74	162	240	382	119
002	Donnbronn	170	166	104	46	16	38	48	46	34
003	Obergruppenbach	121	120	94	23	3	23	43	33	21
004	Unterheinriet	440	430	314	104	12	96	116	120	98
005	Oberheinriet	156	154	117	30	7	46	41	52	15
125 102	Weinsberg, Stadt	2 135	2 092	1 285	554	252	536	700	458	398
001	Weinsberg	1 587	1 552	923	392	236	394	532	310	316
002	Grantschen	187	184	120	61	3	50	75	24	35
003	Gellmersbach	220	218	137	72	9	59	50	80	29
004	Wimmental	141	138	105	29	4	33	43	44	18
125 103	Widdern, Stadt	443	420	349	60	11	204	107	57	52
001	Widdern	349	333	265	57	11	155	94	43	41
002	Unterkessach	94	87	84	3	–	49	13	14	11
125 107	Wüstenrot	1 716	1 589	1 229	302	56	507	552	286	244
110	Finsterrot	126	118	85	32	1	30	54	20	14
120	Maiefels	308	286	231	51	3	123	106	33	24
130	Neuhütten	441	411	321	84	6	117	144	78	72
140	Neulautern	154	140	106	28	6	51	43	26	20
150	Wüstenrot	687	634	486	107	40	186	205	129	114
125 108	Zaberfeld	913	874	699	164	11	383	202	166	123
001	Zaberfeld	377	348	273	69	6	136	87	76	49
002	Michelbach	140	136	109	25	2	66	24	21	25
003	Leonbronn	225	222	177	44	1	98	48	39	37
004	Ochsensburg	171	168	140	26	2	83	43	30	12
	Heilbronn	64 662	63 148	42 893	15 717	4 519	18 497	19 906	14 063	10 682
126	Hohenlohekreis									
126 011	Bretzfeld	2 474	2 409	1 792	534	82	763	640	499	507
001	Adolzfurt	250	239	181	51	7	83	78	29	49
002	Bitzfeld	285	272	200	59	13	67	81	69	55
003	Brettach	63	62	49	13	–	34	13	9	6
004	Bretzfeld	313	302	202	81	19	71	86	73	72

1) Ohne Wohngebäude mit vollständiger Wohnheimnutzung; ohne Wohngebäude nur mit 1 oder 2 Freizeitwohneinheiten.

Noch: 1. Gebäude mit Wohnraum in den Gemeindeteilen Baden-Württembergs am 25. Mai 1987 nach Art des Gebäudes und Baualter

Schl.-Nr.	Gemeinde Gemeindeteil	Gebäude mit Wohnraum insgesamt	Darunter Wohn- gebäude ¹⁾	Darunter (Sp. 2) mit . . . Wohnungen			Davon (Sp. 2) errichtet von . . . bis . . .			
				1	2	3 und mehr	bis 1948	1949 – 1968	1969 – 1978	1979 und später
				1	2	3	4	5	6	7
noch: Bretzfeld										
005	Dimbach	171	169	123	40	6	62	36	31	40
006	Geddelsbach	69	68	64	4	–	30	15	10	13
007	Rappach	180	177	120	49	8	60	31	15	71
008	Scheppach	221	218	159	56	3	65	72	43	38
009	Schwabbach	245	240	182	50	7	72	48	87	33
010	Siebeneich	40	38	27	11	–	19	7	3	9
011	Unterheimbach	309	298	245	51	2	105	99	53	41
012	Waldbach	328	326	240	69	17	95	74	77	80
126 020	Dörzbach	541	520	405	96	17	258	124	76	62
001	Dörzbach	313	297	222	60	14	136	84	44	33
002	Hohebach	143	140	118	20	2	84	17	22	17
003	Laibach	45	44	39	5	–	22	14	3	5
004	Meßbach	40	39	26	11	1	16	9	7	7
126 028	Forchtenberg, Stadt	1 021	1 014	724	255	35	354	328	173	159
001	Forchtenberg	421	418	278	122	18	127	137	85	69
002	Ernsbach	245	245	177	54	14	92	91	33	29
003	Sindringen	192	190	140	47	3	70	54	30	36
004	Wohlmuthausen	83	82	63	19	–	37	25	10	10
005	Muthof	80	79	66	13	–	28	21	15	15
126 039	Ingelfingen, Stadt	1 234	1 190	811	287	92	384	379	244	183
001	Ingelfingen	658	630	368	178	84	167	227	140	96
002	Criesbach	143	142	97	39	6	53	47	17	25
003	Diebach	59	58	43	15	–	18	10	16	14
004	Dörrenzimmern	96	92	77	15	–	34	25	22	11
005	Stachenhausen	54	52	44	7	1	19	17	9	7
006	Eberstal	96	94	77	16	1	31	27	18	18
007	Hermuthausen	66	62	50	12	–	32	14	12	4
008	Weldingsfelden	62	60	55	5	–	30	12	10	8
126 045	Krautheim, Stadt	1 029	1 010	749	209	52	349	287	216	158
001	Krautheim u. Horrenb.	385	376	238	99	39	72	149	103	52
002	Altkrautheim	103	101	75	24	2	33	26	23	19
003	Gommersdorf	151	146	108	35	3	72	29	23	22
004	Klepsau	116	115	92	22	1	51	24	16	24
005	Neunstetten	120	119	109	6	4	60	19	25	15
006	Oberginsbach	69	69	60	9	–	24	17	15	13
007	Oberndorf	28	27	22	5	–	13	9	2	3
008	Unterginsbach	57	57	45	9	3	24	14	9	10
126 046	Künzelsau, Stadt	2 697	2 641	1 661	697	280	776	995	440	430
001	Künzelsau	1 218	1 182	656	325	199	332	608	125	117
002	Amrichshausen	126	126	104	22	–	33	34	22	37
003	Belsenberg	109	106	71	26	9	41	38	19	8
004	Gaisbach	397	390	263	103	23	66	77	101	146
005	Garnberg	177	176	122	41	13	38	40	52	46
006	Kocherstetten	176	173	102	52	19	59	43	42	29
007	Laßbach	67	66	51	14	1	33	21	6	6
008	Morsbach	157	155	107	42	6	52	62	20	21
009	Nagelsberg	151	149	85	55	9	65	42	33	9
010	Nitzenhausen	62	61	53	7	1	32	19	5	5
011	Steinbach	57	57	47	10	–	25	11	15	6
126 047	Kupferzell	1 114	1 081	800	239	42	406	292	200	183
001	Kupferzell	528	511	333	141	37	159	143	115	94
002	Feßbach	125	124	105	18	1	60	34	19	11
003	Eschent al	116	108	90	18	–	53	30	17	8
004	Westernach	274	268	213	51	4	92	81	40	55
005	Mangoldsall	71	70	59	11	–	42	4	9	15
126 056	Mulfingen	901	863	734	116	11	472	146	121	124
001	Mulfingen	215	209	161	44	4	92	40	34	43
002	Ailringen	115	110	100	10	–	54	19	12	25
003	Buchenbach	155	146	125	15	6	89	23	18	16
004	Eberbach	61	60	44	16	–	37	13	5	5
005	Hollenbach	134	124	109	14	–	60	23	26	15
006	Jagstberg	99	94	83	9	1	55	17	13	9
007	Simprechtshausen	64	64	62	2	–	49	5	6	4

1) Ohne Wohngebäude mit vollständiger Wohnheimnutzung; ohne Wohngebäude nur mit 1 oder 2 Freizeitwohneinheiten.

Noch: 1. Gebäude mit Wohnraum in den Gemeindeteilen Baden-Württembergs am 25. Mai 1987 nach Art des Gebäudes und Baualter

Schl.-Nr.	Gemeinde Gemeindeteil	Gebäude mit Wohnraum insgesamt	Darunter Wohn- gebäude ¹⁾	Darunter (Sp. 2) mit . . . Wohnungen			Davon (Sp. 2) errichtet von . . . bis . . .			
				1	2	3 und mehr	bis 1948	1949 – 1968	1969 – 1978	1979 und später
		1	2	3	4	5	6	7	8	9
noch: Mulfingen										
008	Zaisenhausen	58	56	50	6	–	36	6	7	7
126 058	Neuenstein, Stadt	1 383	1 352	1 008	277	67	456	445	227	224
001	Neuenstein	762	744	500	186	58	190	302	121	131
002	Kesselfeld	59	58	53	5	–	21	14	13	10
003	Eschelbach	91	91	78	10	3	39	20	20	12
004	Obersölbach	78	74	67	7	–	27	22	14	11
005	Kirchensall	184	179	137	39	3	85	45	31	18
006	Grünbühl	114	113	87	23	3	45	20	19	29
007	Kleinhirsbach	95	93	86	7	–	49	22	9	13
126 060	Niedernhall, Stadt	753	735	485	177	73	173	235	192	135
001	Niedernhall	753	735	485	177	73	173	235	192	135
126 066	Öhringen, Stadt	3 834	3 732	2 548	717	467	1 091	1 519	679	443
001	Öhringen	2 526	2 440	1 594	408	438	600	1 145	445	250
002	Baumerlenbach	102	101	84	16	1	46	27	15	13
003	Büttelbronn	68	68	53	14	1	18	10	15	25
004	Michelbach	272	267	188	73	6	88	80	63	36
005	Möglingen	59	59	41	18	–	24	14	18	3
006	Möhrig	19	19	15	3	1	12	4	–	3
007	Obermaßholderbach	39	39	29	10	–	18	10	8	3
008	Ohrnberg	179	177	133	41	3	83	53	29	12
009	Schwöllbronn	34	34	27	7	–	24	5	3	2
010	Untermaßholderbach	23	23	23	–	–	16	5	1	1
011	Unterohrn	64	62	46	16	–	23	15	12	12
012	Verrenberg	150	149	104	41	4	44	29	27	49
013	Cappel	205	201	131	57	13	43	106	26	26
014	Eckartsweiler	24	23	19	4	–	12	2	7	2
015	Untersölbach	28	28	25	3	–	19	5	3	1
016	Weinsbach	42	42	36	6	–	21	9	7	5
126 069	Pfedelbach	1 820	1 745	1 259	431	55	452	513	529	251
001	Pfedelbach	1 115	1 084	757	279	48	196	344	384	160
002	Windischenbach	152	149	112	35	2	52	39	36	22
003	Oberoohn	73	70	56	14	–	29	13	16	12
004	Harsberg	179	171	123	47	1	73	41	39	18
005	Untersteinbach	301	271	211	56	4	102	76	54	39
126 072	Schöntal	1 491	1 423	1 111	289	23	627	378	252	166
001	Bieringen	260	255	189	63	3	96	62	65	32
002	Berlichingen	215	200	151	43	6	109	63	16	12
003	Oberkessach	313	293	232	59	2	137	58	58	40
004	Aschhausen	62	60	38	21	1	37	12	6	5
005	Marlach	137	130	116	14	–	62	35	20	13
006	Sindeldorf	126	122	110	11	1	36	42	19	25
007	Westernhausen	249	240	182	53	5	80	78	50	32
008	Kloster Schöntal	58	53	39	9	5	37	8	5	3
009	Winzenhofen	71	70	54	16	–	33	20	13	4
126 085	Waldenburg, Stadt	640	597	405	141	51	138	225	105	129
001	Rathaus	128	115	68	34	13	44	56	9	6
002	Schule	343	320	221	72	27	36	98	78	108
003	Bahnhofsiedlung	71	68	42	16	10	17	46	4	1
004	Obersteinb. u. Sailach	98	94	74	19	1	41	25	14	14
126 086	Weißbach	401	392	258	105	29	99	174	68	51
001	Weißbach	294	288	171	89	28	46	138	60	44
002	Crispenhofen	107	104	87	16	1	53	36	8	7
126 094	Zweiflingen	338	330	264	65	1	155	80	52	43
001	Eichach	38	38	34	4	–	21	8	3	6
002	Friedrichsruhe	63	62	45	16	1	9	25	12	16
003	Orendelsall	46	42	36	6	–	23	10	9	–
004	Pfahlbach	35	35	34	1	–	24	4	6	1
005	Tiefensall	36	36	30	6	–	14	12	5	5
006	Westernbach	56	56	37	19	–	31	9	9	7
007	Zweiflingen	63	61	48	13	–	33	12	8	8
008	Friedrichsruhe 2	1	–	–	–	–	–	–	–	–

1) Ohne Wohngebäude mit vollständiger Wohnheimnutzung; ohne Wohngebäude nur mit 1 oder 2 Freizeitwohneinheiten.

Noch: 1. Gebäude mit Wohnraum in den Gemeindeteilen Baden-Württembergs am 25. Mai 1987 nach Art des Gebäudes und Baualter

Schl.-Nr.	Gemeinde Gemeindeteil	Gebäude mit Wohnraum insgesamt	Darunter Wohn- gebäude ¹⁾	Darunter (Sp. 2) mit . . . Wohnungen			Davon (Sp. 2) errichtet von . . . bis . . .			
				1	2	3 und mehr	bis 1948	1949 – 1968	1969 – 1978	1979 und später
				1	2	3	4	5	6	7
Hohenlohekreis		21 671	21 034	15 014	4 635	1 377	6 953	6 760	4 073	3 248
127	Schwäbisch Hall									
127 008	Blaufelden	1 269	1 222	1 003	190	29	569	380	138	135
001	Blaufelden	613	585	464	99	22	220	227	64	74
002	Billingsbach	160	158	138	19	1	95	46	7	10
003	Gammesfeld	124	120	100	15	5	56	32	17	15
004	Herrentierbach	107	101	83	18	–	64	14	10	13
005	Wiesenbach	265	258	218	39	1	134	61	40	23
127 009	Braunsbach	677	652	517	121	14	341	155	75	81
001	Braunsbach	241	233	163	57	13	101	56	34	42
002	Arnsdorf	49	49	41	8	–	30	13	4	2
003	Döttingen	74	69	57	12	–	40	19	4	6
004	Geislingen	91	85	68	16	1	55	13	6	11
005	Jungholzhausen	86	86	75	11	–	43	16	14	13
006	Orlach	48	47	46	1	–	36	7	2	2
007	Steinkirchen	88	83	67	16	–	36	31	11	5
127 012	Bühlertann	554	538	371	147	20	197	155	101	85
001	Bühlertann	392	380	241	120	19	101	134	71	74
002	Kottspiel	57	53	38	15	–	32	7	9	5
003	Fronrot	47	47	45	2	–	27	8	9	3
004	Hettensberg	18	18	17	1	–	13	2	3	–
005	Halden	40	40	30	9	1	24	4	9	3
127 013	Bühlerzell	550	442	344	87	11	198	89	100	55
001	Bühlerzell	399	298	222	65	11	119	73	72	34
002	Geifertshofen	151	144	122	22	–	79	16	28	21
127 014	Crailsheim, Stadt	5 766	5 609	3 224	1 632	753	1 398	2 239	1 134	838
001	Kreuzberg	481	479	271	107	101	53	220	102	104
002	Schießberg	344	331	150	113	68	134	152	25	20
003	Kalkäcker Eins	239	227	113	59	55	113	102	8	4
004	Kalkäcker Zwei	347	336	170	120	46	26	245	51	14
005	Innenstadt	290	242	76	79	87	85	142	9	6
006	Roter Buck-Ost	277	274	160	64	50	47	213	10	4
007	Roter Buck-West	296	296	138	63	95	3	121	162	10
008	Altenmünster-Ost	559	551	315	192	44	175	154	30	192
009	Altenmünster-West	298	286	128	110	48	42	144	80	20
010	Oststadt	400	397	255	100	42	71	64	169	93
011	Ingersheim	343	335	209	104	22	77	55	118	85
012	Tiefenbach	241	241	172	59	10	73	88	42	38
013	Onolzheim	381	371	246	104	21	105	120	84	62
014	Roßfeld	260	252	151	74	27	61	102	56	33
015	Jagstheim	379	371	230	129	12	134	122	41	74
016	Westgartshausen	270	267	189	70	8	60	85	79	43
017	Triensbach	107	104	78	21	5	51	32	15	6
018	Goldbach	188	185	140	38	7	60	53	47	25
019	Beuerlbach	66	64	33	26	5	28	25	6	5
127 102	Fichtenau	1 119	1 080	782	252	46	494	279	178	129
001	Wildenstein	293	284	184	80	20	111	83	51	39
002	Lautenbach	226	214	160	49	5	117	45	32	20
003	Unterdeufstetten	345	333	250	73	10	169	77	47	40
004	Matzenbach	255	249	188	50	11	97	74	48	30
127 023	Fichtenberg	668	645	411	201	33	208	216	121	100
001	Fichtenberg	499	483	287	164	32	119	183	98	83
002	Mittelrot	70	68	50	18	–	33	17	9	9
003	Erlenhof	36	34	25	9	–	16	8	7	3
004	Langert	25	23	21	2	–	14	4	2	3
005	Gehrhof	4	4	2	2	–	2	–	1	1
006	Plapphof	6	6	5	1	–	6	–	–	–
007	Michelbächle	12	12	9	2	1	8	–	3	1
008	Hornberg	11	10	8	2	–	7	2	1	–
009	Rupphof	3	3	3	–	–	2	1	–	–
010	Retzenhof	2	2	1	1	–	1	1	–	–

1) Ohne Wohngebäude mit vollständiger Wohnheimnutzung; ohne Wohngebäude nur mit 1 oder 2 Freizeitwohneinheiten.

Noch: 1. Gebäude mit Wohnraum in den Gemeindeteilen Baden-Württembergs am 25. Mai 1987 nach Art des Gebäudes und Baulter

Schl.-Nr.	Gemeinde Gemeindeteil	Gebäude mit Wohnraum insgesamt	Darunter Wohn- gebäude ¹⁾	Darunter (Sp. 2) mit . . . Wohnungen			Davon (Sp. 2) errichtet von . . . bis . . .			
				1	2	3 und mehr	bis 1948	1949 – 1968	1969 – 1978	1979 und später
		1	2	3	4	5	6	7	8	9
127 103	Frankenhardt	1 029	1 002	751	231	19	341	288	172	201
001	Gründelhardt	381	372	275	88	8	130	108	59	75
002	Honhardt	507	498	377	110	11	166	136	98	98
003	Oberspeltach	141	132	99	33	–	45	44	15	28
127 025	Gaildorf, Stadt	2 242	2 139	1 194	664	280	642	738	477	282
001	Gaildorf	1 146	1 073	561	330	181	270	449	226	128
002	Unterrot	489	468	254	152	62	135	140	128	65
003	Ottendorf	245	241	159	69	13	124	56	35	26
004	Eutendorf	362	357	220	113	24	113	93	88	63
127 032	Gerabronn, Stadt	1 033	988	771	142	75	491	272	137	88
001	Gerabronn	624	610	441	99	70	263	194	92	61
002	Arnlishagen	103	97	81	14	2	50	28	13	6
003	Dünsbach	173	154	136	17	1	97	24	16	17
004	Michelbach a. d. Heide	133	127	113	12	2	81	26	16	4
127 043	Ilshofen, Stadt	1 111	1 053	790	208	55	343	338	198	174
001	Ilshofen	470	448	302	108	38	98	148	104	98
002	Eckartshausen	239	231	168	53	10	57	88	47	39
003	Obersteinach	133	123	102	19	2	66	33	10	14
004	Ruppertshofen	93	82	70	12	–	42	23	10	7
005	Unterspach	176	169	148	16	5	80	46	27	16
127 046	Kirchberg a.d. Jagst, St.	906	875	695	132	42	382	199	161	133
001	Kirchberg a. d. Jagst	421	404	304	68	27	157	94	81	72
002	Hornberg	55	54	41	12	1	30	9	4	11
003	Gaggstatt	164	159	138	15	6	81	38	31	9
004	Lendsiedel	266	258	212	37	8	114	58	45	41
127 101	Kreßberg	826	807	579	203	24	333	203	135	136
001	Waldtann	262	255	182	67	6	97	65	38	55
002	Haselhof	312	304	220	75	9	140	69	47	48
003	Marktlustenaus	252	248	177	61	9	96	69	50	33
127 047	Langenburg, Stadt	547	504	336	123	37	217	159	75	53
001	Langenburg	392	366	221	105	35	125	141	59	41
002	Ober- u. Unterregenbach	54	48	41	6	–	32	1	10	5
003	Bächlingen Hürden	59	52	42	7	2	35	9	4	4
004	Nesselbach	42	38	32	5	–	25	8	2	3
127 052	Mainhardt	1 208	1 141	841	232	68	407	312	269	153
001	Mainhardt	528	492	331	109	52	136	154	121	81
002	Ammertsweiler	120	112	85	26	1	51	28	23	10
003	Bubenorbis	206	200	156	39	5	84	49	34	33
004	Geißelhardt	205	195	156	31	8	88	62	28	17
005	Hütten	149	142	113	27	2	48	19	63	12
127 056	Michelbach an der Bilz	662	649	383	220	45	123	173	236	117
001	Michelbach an der Bilz	448	438	269	143	25	96	94	154	94
002	Gschlachtenbretzingen	214	211	114	77	20	27	79	82	23
127 059	Michelfeld	674	655	424	200	31	185	186	106	178
001	Michelfeld	391	385	227	133	25	71	124	60	130
002	Neunkirchen	67	64	47	14	3	37	6	12	9
003	Rinnen	43	40	35	5	–	17	8	5	10
004	Gnadental	173	166	115	48	3	60	48	29	29
127 062	Oberrot	790	762	534	187	40	276	157	174	155
001	Oberrot	472	458	297	129	32	133	97	135	93
002	Frankenberg	76	73	62	11	–	47	9	7	10
003	Badhaus	43	41	33	6	2	23	11	3	4
004	Wolfenbrück	37	35	25	10	–	18	10	7	–
005	Hausen	162	155	117	31	6	55	30	22	48
127 063	Obersontheim	970	930	684	214	30	379	217	192	142
001	Obersontheim	375	362	244	100	17	138	92	91	41
002	Untersontheim	228	219	157	55	6	70	71	24	54
003	Mittelfischach	206	197	155	38	4	95	25	52	25

1) Ohne Wohngebäude mit vollständiger Wohnheimnutzung; ohne Wohngebäude nur mit 1 oder 2 Freizeitwohneinheiten.

Noch: 1. Gebäude mit Wohnraum in den Gemeindeteilen Baden-Württembergs am 25. Mai 1987 nach Art des Gebäudes und Baualter

Schl.-Nr.	Gemeinde Gemeindeteil	Gebäude mit Wohnraum insgesamt	Darunter Wohn- gebäude ¹⁾	Darunter (Sp. 2) mit ... Wohnungen			Davon (Sp. 2) errichtet von ... bis ...			
				1	2	3 und mehr	bis 1948	1949 - 1968	1969 - 1978	1979 und später
		1	2	3	4	5	6	7	8	9
noch: Obersontheim										
004	Oberfischach	161	152	128	21	3	76	29	25	22
127 100	Rosengarten	961	945	576	292	73	323	289	179	154
001	Westheim	482	475	247	173	53	116	164	83	112
002	Uttenhofen	168	165	115	44	4	65	45	46	9
003	Tullau	61	59	41	14	4	24	21	6	8
004	Raibach	40	40	28	9	3	20	7	7	6
005	Rieden	151	148	97	42	9	65	41	28	14
006	Sanzenbach	59	58	48	10	-	33	11	9	5
127 071	Rot am See	1 163	1 125	921	176	28	464	280	190	191
001	Rot am See	604	582	444	112	26	178	153	134	117
002	Beimbach	115	112	98	14	-	71	16	12	13
003	Brettheim	227	220	188	30	2	109	63	22	26
004	Hausen am Bach	99	98	91	7	-	47	26	8	17
005	Reubach	118	113	100	13	-	59	22	14	18
127 073	Satteldorf	1 036	1 012	755	237	20	350	283	186	193
001	Satteldorf	483	471	343	117	11	131	119	89	132
002	Ellrichshausen	260	253	197	52	4	101	78	41	33
003	Gröningen	293	288	215	68	5	118	86	56	28
127 075	Schrozberg, Stadt	1 423	1 373	1 083	228	62	605	446	182	140
001	Süd	477	466	359	78	29	131	153	90	92
002	Nord	261	252	131	91	30	65	143	36	8
003	Bartenstein	145	140	119	20	1	107	22	5	6
004	Ettenhausen	77	68	60	7	1	59	5	3	1
005	Heiligenbronn	56	55	50	5	-	27	17	6	5
006	Leuzendorf	123	117	111	6	-	61	29	14	13
007	Riedbach	86	81	75	6	-	44	22	13	2
008	Schmalfelden	110	109	104	5	-	66	27	10	6
009	Spielbach	88	85	74	10	1	45	28	5	7
127 076	Schwäbisch Hall, Stadt	6 603	6 357	3 777	1 562	1 017	1 990	2 400	1 265	702
011	Stadtmitte	601	501	206	134	161	436	45	13	7
012	Nördliche Kernstadt	194	184	102	46	36	100	63	7	14
014	Kreuzäcker	868	848	521	189	138	127	626	83	12
015	Südliche Kernstadt	176	165	81	47	37	112	24	11	18
016	Tullauer Höhe/Hagenb.	592	587	373	95	119	47	136	370	34
017	Rollhof/Reifenhof	618	601	351	130	120	166	370	52	13
018	Stadttheide	51	40	20	5	15	-	33	3	4
019	Heimbach/Teurershof	494	490	339	94	57	16	178	93	203
021	Steinbach	306	298	145	106	47	173	45	53	27
031	Hessental	735	718	400	178	139	241	298	86	93
091	Bibersfeld	342	332	216	101	15	119	84	77	52
121	Gailenkirchen	434	430	274	126	30	111	150	114	55
161	Gelbingen	180	174	105	46	23	77	69	19	9
171	Eltershofen	129	127	84	32	11	37	25	49	16
181	Weckrieden	63	60	34	20	6	24	23	7	6
201	Tüngental	255	252	153	87	12	96	78	46	32
211	Sulzdorf	565	550	373	126	51	108	153	182	107
127 104	Stimpfach	607	587	432	143	12	194	176	115	102
001	Stimpfach	362	354	248	97	9	95	129	68	62
002	Rechenberg	106	98	79	19	-	56	13	15	14
003	Weipertshofen	139	135	105	27	3	43	34	32	26
127 079	Sulzbach-Laufen	579	543	350	165	28	224	184	80	55
001	Sulzbach am Kocher	360	343	217	109	17	149	111	43	40
002	Laufen am Kocher	219	200	133	56	11	75	73	37	15
127 086	Untermünkheim	631	609	381	206	21	253	106	161	89
001	Untermünkheim	352	337	192	128	16	126	50	110	51
002	Übrigshausen	124	121	87	34	-	59	31	20	11
003	Enslingen	155	151	102	44	5	68	25	31	27
127 089	Vellberg, Stadt	934	921	629	243	49	250	253	238	180
001	Vellberg	635	625	428	162	35	137	153	187	148
002	Großaltdorf	299	296	201	81	14	113	100	51	32

1) Ohne Wohngebäude mit vollständiger Wohnheimnutzung; ohne Wohngebäude nur mit 1 oder 2 Freizeitwohneinheiten.

Noch: 1. Gebäude mit Wohnraum in den Gemeindeteilen Baden-Württembergs am 25. Mai 1987 nach Art des Gebäudes und Baulter

Schl.-Nr.	Gemeinde Gemeindeteil	Gebäude mit Wohnraum insgesamt	Darunter Wohn- gebäude ¹⁾	Darunter (Sp. 2) mit ... Wohnungen			Davon (Sp. 2) errichtet von ... bis ...			
				1	2	3 und mehr	bis 1948	1949 – 1968	1969 – 1978	1979 und später
		1	2	3	4	5	6	7	8	9
127 091	Wallhausen	586	565	447	105	13	261	131	106	67
001	Wallhausen	227	222	161	54	7	77	68	41	36
002	Schainbach	43	41	35	6	–	25	6	8	2
003	Hengstfeld	176	165	140	23	2	90	35	23	17
004	Michelbach/Lücke	140	137	111	22	4	69	22	34	12
127 099	Wolpertshausen	314	304	213	78	13	164	78	30	32
001	Wolpertshausen	314	304	213	78	13	164	78	30	32
	Schwäbisch Hall	37 438	36 034	24 198	8 821	2 988	12 602	11 381	6 911	5 140
128	Main-Tauber-Kreis									
128 138	Ahorn	657	619	509	104	6	330	111	93	85
001	Berolzheim	164	155	132	22	1	81	25	26	23
002	Buch	102	97	82	15	–	50	11	16	20
003	Eubigheim	198	188	149	37	2	76	55	31	26
004	Hohenstadt	64	61	53	8	–	36	9	8	8
005	Schillingstadt	129	118	93	22	3	87	11	12	8
128 006	Assamstadt	437	431	308	114	9	130	107	121	73
001	Assamstadt	437	431	308	114	9	130	107	121	73
128 007	Bad Mergentheim, Stadt	4 366	4 123	2 365	1 078	678	1 486	1 415	638	584
001	Bad Mergentheim	2 105	1 921	773	564	582	657	881	203	180
002	Löffelstelzen	167	161	87	43	31	46	47	48	20
003	Markelsheim	460	453	331	108	14	158	105	89	101
004	Apfelbach	94	90	79	11	–	39	24	14	13
005	Herbsthausen	54	51	42	9	–	26	12	9	4
006	Rot, Dörtel, Schönbhl.	78	65	59	6	–	29	15	10	11
007	Hachtel	69	67	61	6	–	27	12	9	19
008	Wachbach	293	289	215	66	8	102	78	54	55
009	Rengershausen	120	115	93	20	2	49	26	27	13
010	Stuppach, Lustbronn	160	157	123	34	–	55	46	32	24
011	Neunkirchen	187	183	121	52	10	58	34	36	55
012	Althausen	141	139	106	27	6	65	22	36	16
013	Dainbach	103	103	73	27	3	52	18	20	13
014	Edelfingen	335	329	202	105	22	123	95	51	60
128 014	Boxberg, Stadt	1 776	1 716	1 242	423	51	757	356	320	283
001	Boxberg	267	257	156	76	25	81	81	47	48
002	Angeltürn	42	41	35	6	–	20	10	8	3
003	Bobstadt	129	126	91	32	3	48	24	35	19
004	Epplingen	53	50	45	5	–	31	8	6	5
005	Kupprichhausen	87	86	65	21	–	41	12	19	14
006	Lengenrieden	52	49	42	5	2	31	6	9	3
007	Oberschüpf	108	104	69	32	3	52	15	26	11
008	Schwabhausen	142	138	107	30	1	68	18	21	31
009	Schweigern	269	256	190	61	5	122	52	44	38
010	Uiffingen	127	122	102	19	1	76	10	25	11
011	Unterschüpf	216	212	135	73	4	82	44	35	51
012	Windischbuch	98	95	87	8	–	48	11	14	22
013	Wölchingen	186	180	118	55	7	57	65	31	27
128 020	Creglingen, Stadt	1 424	1 357	1 134	207	16	798	307	157	95
001	Creglingen	500	468	313	140	15	201	158	67	42
002	Reinsbronn	111	104	94	10	–	78	14	5	7
003	Waldmannshofen	93	89	84	5	–	68	11	6	4
004	Frauental	38	38	36	2	–	26	8	4	–
005	Freudenbach	108	102	96	5	1	70	16	14	2
006	Craintal	34	34	27	7	–	18	6	7	3
007	Archshofen	104	99	91	8	–	64	17	13	5
008	Finsterlohr	74	72	65	7	–	41	17	8	6
009	Blumweiler	103	100	92	8	–	59	22	9	10
010	Oberrimbach	72	69	67	2	–	51	11	5	2
011	Schmerbach	49	47	46	1	–	34	7	2	4
012	Münster	73	71	64	7	–	47	14	5	5
013	Niederrimbach	65	64	59	5	–	41	6	12	5
128 039	Freudenberg, Stadt	1 013	988	674	285	29	400	330	174	84
001	Freudenberg	571	559	359	175	25	243	187	88	41

1) Ohne Wohngebäude mit vollständiger Wohnheimnutzung; ohne Wohngebäude nur mit 1 oder 2 Freizeitwohneinheiten.

Noch: 1. **Gebäude mit Wohnraum in den Gemeindeteilen Baden-Württembergs am 25. Mai 1987 nach Art des Gebäudes und Baualter**

Schl.-Nr.	Gemeinde Gemeindeteil	Gebäude mit Wohnraum insgesamt	Darunter Wohn- gebäude ¹⁾	Darunter (Sp. 2) mit . . . Wohnungen			Davon (Sp. 2) errichtet von . . . bis . . .			
				1	2	3 und mehr	bis 1948	1949 – 1968	1969 – 1978	1979 und später
		1	2	3	4	5	6	7	8	9
noch: Freudenberg, Stadt										
002	Boxtal	153	146	107	39	–	48	49	32	17
003	Ebenheid	71	70	52	18	–	29	17	15	9
004	Rauenberg	178	175	126	46	3	62	66	31	16
005	Wessental	40	38	30	7	1	18	11	8	1
128 045	Großrinderfeld	908	892	640	229	23	300	253	202	137
001	Großrinderfeld	350	345	254	85	6	116	88	87	54
002	Gerschheim	318	314	210	88	16	96	108	69	41
003	Schönfeld	148	144	106	37	1	58	35	23	28
004	Ilmspan	92	89	70	19	–	30	22	23	14
128 047	Grünsfeld, Stadt	888	870	614	241	15	348	282	114	126
001	Grünsfeld	511	500	328	159	13	190	169	58	83
002	Hausen	62	61	51	10	–	17	24	16	4
003	Krensheim	74	72	57	15	–	50	13	6	3
004	Kützbrunn	49	48	40	8	–	18	18	5	7
005	Paimar	70	69	53	16	–	23	20	13	13
006	Zimmern	122	120	85	33	2	50	38	16	16
128 058	Igersheim	1 033	1 005	592	274	139	245	300	237	223
001	Igersheim	780	761	378	246	137	142	245	197	177
002	Bernsfelden	62	59	51	7	1	30	13	7	9
003	Harthausen	124	120	106	13	1	47	31	19	23
004	Neuses	52	50	44	6	–	19	10	12	9
005	Simmringen	15	15	13	2	–	7	1	2	5
128 061	Königheim	850	824	589	222	13	326	207	171	120
001	Königheim	433	421	278	133	10	154	122	81	64
002	Brehmen	86	83	68	15	–	42	9	17	15
003	Gissigheim	198	193	136	55	2	73	56	40	24
004	Pülfringen	133	127	107	19	1	57	20	33	17
128 064	Külsheim, Stadt	1 398	1 359	986	311	57	605	301	277	176
001	Külsheim	697	679	456	171	47	269	178	146	86
002	Hundheim	200	200	150	41	9	100	40	31	29
003	Uissigheim	197	184	142	41	1	90	46	29	19
004	Eiersheim	119	116	96	20	–	54	16	28	18
005	Steinfurt	30	29	22	7	–	22	–	4	3
006	Steinbach	155	151	120	31	–	70	21	39	21
128 139	Lauda-Königshofen, St.	3 502	3 429	2 116	1 039	272	1 124	1 255	654	396
001	Lauda	1 170	1 141	625	362	154	346	461	216	118
002	Oberlauda	215	210	140	63	6	93	73	34	10
003	Gerlachsheim	433	427	259	141	27	127	164	74	62
004	Heckfeld	120	119	94	25	–	67	14	28	10
005	Beckstein	103	101	77	22	2	34	25	20	22
006	Oberbalbach	158	155	114	40	1	56	52	21	26
007	Unterbach	432	425	287	121	17	108	154	113	50
008	Marbach	51	49	33	14	2	20	13	10	6
009	Deubach	27	27	25	2	–	20	4	2	1
010	Sachsenflur	98	92	65	26	1	41	28	9	14
011	Messelhausen	111	109	83	26	–	70	25	10	4
012	Königshofen	584	574	314	197	62	142	242	117	73
128 082	Niederstetten, Stadt	1 286	1 218	913	245	60	519	355	173	171
001	Niederstetten	615	587	355	177	55	170	220	92	105
002	Oberstetten	122	120	104	15	1	59	29	15	17
003	Wildentierbach	93	71	67	4	–	39	14	8	10
004	Rinderfeld	84	81	78	3	–	55	13	6	7
005	Wermutshausen	60	53	49	4	–	41	7	4	1
006	Vorbachzimmern	138	135	103	30	2	58	29	29	19
007	Pfizingen	42	42	38	3	1	32	5	3	2
008	Adolzhausen	60	57	56	–	1	34	16	4	3
009	Herrenzimmern	37	37	33	4	–	12	14	7	4
010	Rüsselhausen	35	35	30	5	–	19	8	5	3
128 115	Tauberbischofsheim, St.	2 730	2 644	1 579	799	266	794	945	560	345
001	Tauberbischofsheim	1 591	1 519	810	468	241	397	651	292	179
002	Impfingen	221	217	137	76	4	62	59	60	36
003	Hochhausen	169	168	127	37	4	84	41	27	16

1) Ohne Wohngebäude mit vollständiger Wohnheimnutzung; ohne Wohngebäude nur mit 1 oder 2 Freizeitwohneinheiten.

Noch: 1. Gebäude mit Wohnraum in den Gemeindeteilen Baden-Württembergs am 25. Mai 1987 nach Art des Gebäudes und Baualter

Schl.-Nr.	Gemeinde Gemeindeteil	Gebäude mit Wohnraum insgesamt	Darunter Wohn- gebäude ¹⁾	Darunter (Sp. 2) mit . . . Wohnungen			Davon (Sp. 2) errichtet von . . . bis . . .			
				1	2	3 und mehr	bis 1948	1949 – 1968	1969 – 1978	1979 und später
				1	2	3	4	5	6	7
noch: Tauberbischofsheim,St.										
004	Dienststadt	73	72	48	23	1	26	12	19	15
005	Dittwar	193	190	128	56	6	48	66	51	25
006	Dittigheim	248	246	154	84	8	90	57	60	39
007	Distelhausen	235	232	175	55	2	87	59	51	35
128 126	Weikersheim, Stadt	1 785	1 729	1 201	431	97	632	627	267	203
001	Weikersheim	859	827	467	274	86	198	337	168	124
002	Elpersheim	209	205	154	46	5	87	61	26	31
003	Haagen	17	17	15	2	–	12	3	1	1
004	Honsbronn-Bronn	41	41	39	2	–	29	6	3	3
005	Laudenbach	286	280	218	59	3	122	100	36	22
006	Nassau	101	99	92	7	–	64	21	10	4
007	Neubronn-Oberndorf	79	72	67	5	–	35	25	9	3
008	Queckbronn	36	35	34	–	1	27	6	2	–
009	Schäftersheim	157	153	115	36	2	58	68	12	15
128 128	Werbach	938	909	652	232	25	420	216	172	101
001	Werbach	300	293	202	88	3	122	74	54	43
002	Gamburg	200	191	137	44	10	90	51	39	11
003	Wenkheim	202	196	142	51	3	88	41	44	23
004	Niklashausen	124	119	86	30	3	63	32	13	11
005	Werbachhausen	79	77	64	9	4	45	12	14	6
006	Brunntal	33	33	21	10	2	12	6	8	7
128 131	Wertheim, Stadt	4 585	4 394	2 492	1 359	541	1 473	1 607	815	499
001	Wertheim	2 131	2 016	940	626	448	510	950	369	187
002	Bettingen	164	158	105	49	4	56	43	34	25
003	Dertingen	219	207	135	63	9	86	65	39	17
004	Dietenhan	61	60	39	20	1	27	13	15	5
005	Dörlesberg	163	157	104	49	4	71	36	23	27
006	Grünenwört	151	150	80	62	8	34	50	53	13
007	Höhefeld	122	116	82	33	1	70	23	15	8
008	Kernbach	110	108	71	33	4	45	20	29	14
009	Lindelbach	109	104	74	26	4	43	21	19	21
010	Mondfeld	197	189	114	58	17	57	85	34	13
011	Nässig	282	279	173	96	10	87	83	62	47
012	Reicholzheim	353	340	228	95	17	152	109	44	35
013	Sachsenhausen	125	123	93	27	3	67	19	20	17
014	Sonderriet	114	113	71	41	1	66	28	10	9
015	Urphar	158	153	103	45	5	59	31	34	29
016	Waldenhausen	126	121	80	36	5	43	31	15	32
128 137	Wittighausen	434	429	307	111	11	151	153	76	49
001	Unterrittighausen	286	284	196	80	8	80	117	53	34
002	Poppenhausen	25	24	19	5	–	11	6	3	4
003	Oberwittighausen	60	59	39	17	3	30	18	7	4
004	Vilchband	63	62	53	9	–	30	12	13	7
Main-Tauber-Kreis		30 010	28 936	18 913	7 704	2 308	10 838	9 127	5 221	3 750
Region Franken		173 023	167 931	110 066	41 340	16 456	55 087	54 751	33 314	24 779

Region Ostwürttemberg

Landkreise										
135	Heidenheim									
135 010	Dischingen	1 239	1 201	957	225	18	450	339	231	181
001	Dischingen	502	486	374	102	10	115	182	112	77
002	Ballmertshofen	134	130	97	29	3	39	35	24	32
003	Demmingen	120	116	99	16	1	58	19	21	18
004	Dunstelkingen	124	120	101	19	–	51	31	21	17
005	Eglingen	188	184	161	23	–	106	28	30	20
006	Frickingen	108	106	81	22	3	48	31	15	12
007	Trugenhofen	54	50	37	12	1	24	13	8	5
008	Schrezheim	9	9	7	2	–	9	–	–	–

1) Ohne Wohngebäude mit vollständiger Wohnheimnutzung; ohne Wohngebäude nur mit 1 oder 2 Freizeitwohneinheiten.

Noch: 1. Gebäude mit Wohnraum in den Gemeindeteilen Baden-Württembergs am 25. Mai 1987 nach Art des Gebäudes und Baulater

Schl.-Nr.	Gemeinde Gemeindeteil	Gebäude mit Wohnraum insgesamt	Darunter Wohn- gebäude ¹⁾	Darunter (Sp. 2) mit . . . Wohnungen			Davon (Sp. 2) errichtet von . . . bis . . .			
				1	2	3 und mehr	bis 1948	1949 – 1968	1969 – 1978	1979 und später
		1	2	3	4	5	6	7	8	9
135 015	Gerstetten	2 846	2 761	1 966	690	105	980	942	426	413
001	Gerstetten	1 457	1 416	973	358	85	452	543	209	212
005	Heuchstetten	38	37	31	6	–	30	4	3	–
012	Sontbergen	13	12	9	3	–	7	3	2	–
015	Gussenstadt	362	339	219	114	6	113	127	53	46
020	Heldenfingen	295	288	229	55	4	106	82	56	44
025	Dettingen	438	432	310	116	6	161	126	70	75
030	Heuchlingen	243	237	195	38	4	111	57	33	36
135 016	Giengen a.d.Brenz,St.	4 182	4 091	2 699	897	490	1 048	1 959	711	373
011	Schwage Rechberg-Wanne	374	365	180	60	124	14	88	237	26
012	Altst., Schießbg., Ehb.	1 171	1 123	722	240	158	460	459	148	56
013	Bühlfeld	870	867	525	209	133	64	693	99	11
014	Bruckersberg	441	437	262	127	48	81	215	12	129
021	Hohenmemmingen	374	361	240	106	15	97	144	65	55
031	Sachsenhausen	60	57	45	12	–	33	7	12	5
051	Burgberg	571	568	461	98	8	182	240	82	64
061	Hürben	321	313	264	45	4	117	113	56	27
135 019	Heidenheim a.d.Brenz,St.	10 058	9 751	5 714	2 455	1 580	4 260	3 457	1 106	928
011	Heidenheim-Nord	718	697	390	153	154	199	405	81	12
012	Heckental Zanger Berg	1 541	1 512	805	445	262	346	1 039	91	36
013	Heidenheim-Mitte-West	1 359	1 214	618	335	261	858	259	47	50
014	Heidenheim-Südost	863	849	498	172	179	466	296	56	31
015	Heidenheim-Oststadt	1 140	1 116	501	310	305	642	254	28	192
021	Schnaitheim-West	1 207	1 193	776	250	167	448	354	325	66
022	Schnaitheim-Ost	1 217	1 188	856	266	66	662	294	170	62
031	Aufhausen	109	106	69	24	12	46	39	6	15
041	Mergelstetten	1 160	1 143	680	306	156	382	289	116	356
051	Oggenhausen	375	369	261	103	5	113	117	85	54
071	Großkuchen	310	307	215	81	11	71	104	85	47
081	Kleinkuchen	59	57	45	10	2	27	7	16	7
135 020	Herbrechtingen, Stadt	2 829	2 784	1 720	800	263	686	1 197	445	456
001	Herbrechtingen	1 844	1 814	1 043	542	228	376	846	290	302
002	Bolheim-Anhausen	805	793	542	217	34	248	290	118	137
003	Bissingen	149	146	113	32	1	43	54	32	17
004	Hausen	31	31	22	9	–	19	7	5	–
135 021	Hermaringen	576	560	384	154	22	173	218	101	68
001	Hermaringen	576	560	384	154	22	173	218	101	68
135 025	Königsbronn	1 784	1 719	1 155	420	142	441	671	389	218
001	Königsbronn 1	340	325	202	87	36	227	74	15	9
002	Königsbronn 2	459	454	235	141	76	31	288	65	70
003	Königsbronn 3	249	249	204	31	14	7	96	125	21
004	Itzelberg	170	164	85	73	6	51	89	7	17
005	Ochsenberg	184	177	147	27	3	59	44	44	30
006	Zang	382	350	282	61	7	66	80	133	71
135 026	Nattheim	1 287	1 261	790	368	103	330	427	321	183
001	Nattheim	946	929	531	300	98	200	349	254	126
002	Auernheim	217	210	164	44	2	70	49	44	47
003	Fleinheim	124	122	95	24	3	60	29	23	10
135 027	Niederstotzingen, Stadt	1 141	1 116	838	240	38	351	402	212	151
011	Niederstotzingen	763	748	547	167	34	193	295	158	102
021	Oberstotzingen	252	249	188	58	3	90	77	48	34
031	Stetten	126	119	103	15	1	68	30	6	15
135 031	Sontheim an der Brenz	1 367	1 317	922	347	48	410	493	234	180
011	Sontheim	916	888	582	268	38	262	354	149	123
021	Brenz	320	303	237	59	7	117	103	46	37
031	Bergenweiler	131	126	103	20	3	31	36	39	20
135 032	Steinheim am Albuch	2 093	2 048	1 367	592	89	535	709	526	278
001	Steinheim-Ost	266	257	197	57	3	63	64	84	46
002	Steinheim-Süd	290	287	186	94	7	146	73	56	12
003	Steinheim-Nord	393	386	263	97	26	40	123	122	101

1) Ohne Wohngebäude mit vollständiger Wohnheimnutzung; ohne Wohngebäude nur mit 1 oder 2 Freizeitwohneinheiten.

Noch: 1. Gebäude mit Wohnraum in den Gemeindeteilen Baden-Württembergs am 25. Mai 1987 nach Art des Gebäudes und Baualter

Schl.-Nr.	Gemeinde Gemeindeteil	Gebäude mit Wohnraum insgesamt	Darunter Wohn- gebäude ¹⁾	Darunter (Sp. 2) mit . . . Wohnungen			Davon (Sp. 2) errichtet von . . . bis . . .			
				1	2	3 und mehr	bis 1948	1949 – 1968	1969 – 1978	1979 und später
		1	2	3	4	5	6	7	8	9
noch: Steinheim am Albuch										
004	Steinheim-Südwest	260	252	143	95	14	39	181	22	10
005	Steinheim-Nordwest	239	238	146	69	23	18	91	121	8
009	Ziegelhütte	13	13	9	2	2	2	4	5	2
010	Sontheim im Stubental	132	129	94	34	1	57	20	30	22
012	Bibersohl	1	–	–	–	–	–	–	–	–
013	Gnannenweiler	13	13	6	7	–	10	1	2	–
014	Irmannsweiler	10	10	7	2	1	7	1	2	–
015	Küpfendorf	19	18	15	3	–	10	2	3	3
016	Neuselhalden	6	6	5	1	–	5	–	1	–
017	Dudelhof	6	6	5	1	–	2	1	2	1
019	Söhnstetten-Ost	224	217	142	67	8	73	77	46	21
020	Söhnstetten-West	221	216	149	63	4	63	71	30	52
	Heidenheim	29 402	28 609	18 512	7 188	2 898	9 664	10 814	4 702	3 429
136 Ostalbkreis										
136 088	Aalen, Stadt	13 270	12 882	6 859	4 159	1 846	3 664	5 748	1 914	1 556
001	Stadtmitte	2 124	1 975	871	579	520	802	943	82	148
002	Ost	2 011	1 986	1 117	518	346	513	992	302	179
003	Süd	995	953	641	214	96	170	593	107	83
004	West	1 561	1 541	799	546	195	295	611	289	346
020	Waldhausen	480	467	309	143	15	113	113	119	122
030	Ebnat	613	600	420	165	15	133	254	131	82
040	Unterkochen	1 214	1 180	583	439	158	417	556	135	72
060	Dewangen	700	689	444	199	45	118	209	230	132
066	Fachsenfeld	777	768	455	267	46	151	315	176	126
070	Wasseraffingen	2 328	2 270	991	896	380	806	970	277	217
080	Hofen	467	453	229	193	30	146	192	66	49
136 002	Abtsgmünd	1 617	1 570	1 053	449	67	596	475	290	209
001	Abtsgmünd	716	705	456	218	31	173	259	169	104
002	Hohenstadt	199	190	153	35	2	106	40	24	20
003	Laubach	84	80	59	19	2	38	21	10	11
004	Neubronn	74	72	57	13	2	49	6	12	5
005	Pommertsweiler	208	203	138	53	12	84	49	35	35
006	Untergröningen	336	320	190	111	18	146	100	40	34
136 003	Adelmannsfelden	439	409	305	96	8	208	81	60	60
001	Adelmannsfelden	330	311	229	78	4	138	67	52	54
002	Bühler	43	35	27	7	1	25	5	4	1
003	Stöcken	17	17	14	3	–	13	1	1	2
004	Haid	21	19	15	3	1	15	2	1	1
005	Vorderwald	9	8	6	2	–	7	1	–	–
006	Mittelwald	3	3	1	2	–	2	1	–	–
007	Ottenhof	16	16	13	1	2	8	4	2	2
136 007	Bartholomä	602	507	384	111	12	174	145	117	71
480	Bartholomä	602	507	384	111	12	174	145	117	71
136 009	Böbingen an der Rems	888	877	495	333	49	173	268	285	151
420	Böbingen an der Rems	888	877	495	333	49	173	268	285	151
136 010	Bopfingen, Stadt	2 968	2 899	2 033	690	175	1 015	1 094	479	311
001	Stadtkern	280	259	127	82	50	176	53	20	10
002	Flochberg	180	178	121	49	8	52	85	30	11
003	Schloßberg	369	360	311	45	4	159	115	57	29
004	Kerkingen	125	124	102	19	3	42	33	25	24
005	Trochelfingen	215	210	164	40	6	100	54	30	26
006	Oberdorf	452	442	295	120	27	163	156	67	56
007	Baldern	128	125	97	28	–	55	38	15	17
008	Aufhausen	263	258	187	61	10	107	95	32	24
009	Unterriffingen	79	77	65	11	1	34	15	16	12
010	Dorfen	11	11	7	4	–	7	2	2	–
011	Härtsfeldhausen	26	26	21	4	1	18	3	1	4
014	Itzlingen	46	45	39	5	–	29	8	5	3
015	Rohrbach-Siedlung	37	36	26	9	1	–	32	4	–
019	Oberriffingen	33	32	20	12	–	21	5	5	1
021	Süd	397	395	232	124	39	30	269	86	10
024	Meisterstall	3	3	2	1	–	–	1	2	–

1) Ohne Wohngebäude mit vollständiger Wohnheimnutzung; ohne Wohngebäude nur mit 1 oder 2 Freizeitwohneinheiten.

Noch: 1. Gebäude mit Wohnraum in den Gemeindeteilen Baden-Württembergs am 25. Mai 1987 nach Art des Gebäudes und Baualter

Schl.-Nr.	Gemeinde Gemeindeteil	Gebäude mit Wohnraum insgesamt	Darunter Wohn- gebäude ¹⁾	Darunter (Sp. 2) mit . . . Wohnungen			Davon (Sp. 2) errichtet von . . . bis . . .			
				1	2	3 und mehr	bis 1948	1949 – 1968	1969 – 1978	1979 und später
		1	2	3	4	5	6	7	8	9
noch: Bopfingen, Stadt										
031	Nord	296	290	197	69	24	22	108	79	81
034	Edelmühle	28	28	20	7	1	–	22	3	3
136 015	Durlangen	595	583	382	173	28	93	241	148	101
220	Durlangen	595	583	382	173	28	93	241	148	101
136 018	Ellenberg	390	371	252	110	9	137	96	82	56
001	Ellenberg	390	371	252	110	9	137	96	82	56
136 019	Ellwangen (Jagst), St.	4 546	4 413	2 663	1 295	453	1 380	1 801	672	560
001	Ost	1 593	1 517	784	444	287	573	622	192	130
002	Pfahlheim	341	331	256	72	3	139	90	55	47
003	Rindelbach	596	590	400	166	24	149	260	121	60
004	Röhligen	707	700	441	234	25	191	242	123	144
005	Schrezheim	590	576	356	198	22	213	184	111	68
006	West	719	699	426	181	92	115	403	70	111
136 020	Eschach	368	350	260	84	6	119	116	57	58
300	Eschach	368	350	260	84	6	119	116	57	58
136 021	Essingen	1 227	1 183	746	345	92	289	307	335	252
001	Essingen	1 227	1 183	746	345	92	289	307	335	252
136 024	Göggingen	419	408	253	134	21	101	118	87	102
320	Mulfingen	331	324	190	116	18	74	88	74	88
321	Horn	88	84	63	18	3	27	30	13	14
136 027	Gschwend	1 250	1 170	863	277	30	515	293	223	139
140	Gschwend	563	532	362	147	23	189	152	119	72
141	Schlechtbach	80	77	59	17	1	34	17	11	15
142	Honkling Wildgarten	84	82	54	25	3	36	17	25	4
143	Nardenheim	12	12	10	2	–	9	–	2	1
150	Altersberg	226	204	168	35	1	111	52	30	11
160	Frickenhofen	285	263	210	51	2	136	55	36	36
136 028	Heubach, Stadt	1 729	1 682	988	430	264	454	598	329	301
460	Heubach	1 434	1 393	787	354	252	385	500	244	264
463	Lautern	295	289	201	76	12	69	98	85	37
136 029	Heuchlingen	395	380	260	110	10	84	168	82	46
400	Heuchlingen	395	380	260	110	10	84	168	82	46
136 033	Hüttlingen	1 139	1 115	564	475	76	262	439	248	166
001	Hüttlingen	1 139	1 115	564	475	76	262	439	248	166
136 034	Iggingen	520	504	345	142	17	132	157	136	79
360	Iggingen	520	504	345	142	17	132	157	136	79
136 035	Jagstzell	545	524	374	136	14	172	178	77	97
001	Jagstzell	389	377	265	101	11	101	143	58	75
002	Dankoltsweiler	71	67	51	15	1	22	22	8	15
003	Wohnplätze	85	80	58	20	2	49	13	11	7
136 037	Kirchheim am Ries	440	429	319	106	3	135	145	91	58
010	Kirchheim am Ries	276	268	197	67	3	85	93	52	38
011	Jagstheim	10	10	7	3	–	2	3	3	2
012	Osterholz	11	11	8	3	–	3	5	3	–
013	Heerhof	3	3	2	1	–	1	1	1	–
014	Weihermühle	1	1	1	–	–	1	–	–	–
015	Kalkofen	1	1	1	–	–	–	1	–	–
020	Benzenzimmern	69	67	55	12	–	27	15	17	8
030	Dirgenheim	69	68	48	20	–	16	27	15	10
136 038	Lauchheim, Stadt	855	842	528	274	40	245	292	168	137
001	Lauchheim	588	582	342	204	36	170	212	90	110
002	Hülen	112	107	74	30	3	31	36	29	11
003	Röttingen	155	153	112	40	1	44	44	49	16

1) Ohne Wohngebäude mit vollständiger Wohnheimnutzung; ohne Wohngebäude nur mit 1 oder 2 Freizeitwohneinheiten.

Noch: 1. **Gebäude mit Wohnraum in den Gemeindeteilen Baden-Württembergs am 25. Mai 1987 nach Art des Gebäudes und Baualter**

Schl.-Nr.	Gemeinde Gemeindeteil	Gebäude mit Wohnraum insgesamt	Darunter Wohn- gebäude ¹⁾	Darunter (Sp. 2) mit . . . Wohnungen			Davon (Sp. 2) errichtet von . . . bis . . .			
				1	2	3 und mehr	bis 1948	1949 – 1968	1969 – 1978	1979 und später
		1	2	3	4	5	6	7	8	9
136 040	Leinzell	517	507	307	170	30	156	198	96	57
340	Leinzell	517	507	307	170	30	156	198	96	57
136 042	Lorch, Stadt	2 263	2 198	1 175	785	238	733	667	423	375
120	Kernstadt	1 450	1 401	709	524	168	469	413	285	234
121	Rattenharz	58	57	45	11	1	37	8	5	7
122	Waldhausen	549	535	306	185	44	168	195	83	89
123	Weitmars	206	205	115	65	25	59	51	50	45
136 043	Mögglingen	842	819	492	292	35	229	265	168	157
440	Mögglingen	842	819	492	292	35	229	265	168	157
136 044	Mutlangen	1 085	1 068	591	367	110	162	387	360	159
200	Mutlangen	1 030	1 013	561	345	107	149	376	348	140
201	Pfersbach	55	55	30	22	3	13	11	12	19
136 045	Neresheim, Stadt	1 781	1 704	1 249	407	48	526	584	321	273
001	Neresheim	643	619	397	184	38	143	257	111	108
002	Kösing	180	146	123	22	1	53	38	29	26
003	Schweindorf	84	82	60	22	–	38	23	12	9
004	Dorfmerkingen	272	264	214	48	2	115	70	44	35
005	Elchingen	347	343	267	72	4	99	133	58	53
006	Ohmenheim	255	250	188	59	3	78	63	67	42
136 046	Neuler	590	568	362	194	12	187	148	143	90
001	Neuler	375	365	221	136	8	81	105	113	66
002	Adlersteige	8	8	4	4	–	1	5	1	1
003	Binderhof	2	2	1	1	–	1	–	1	–
004	Bronnen	22	22	14	8	–	12	7	1	2
005	Burghardsmühle	2	1	1	–	–	1	–	–	–
006	Ebnat	10	10	6	4	–	5	2	2	1
007	Gaishardt	70	64	52	11	1	35	10	10	9
008	Haldenhof	2	2	2	–	–	1	1	–	–
009	Himmelreich	3	3	2	1	–	2	1	–	–
010	Leinenfrist	17	17	11	4	2	7	4	3	3
011	Oberer Kohlwasen	1	1	1	–	–	1	–	–	–
013	Ramsenstrut	39	34	20	14	–	25	6	1	2
014	Schönberger Hof	1	1	1	–	–	1	–	–	–
015	Schwenningen	36	36	25	10	1	14	7	10	5
016	Unterer Kohlwasen	2	2	1	1	–	–	–	1	1
136 049	Obergröningen	117	114	86	26	2	56	17	23	18
390	Obergröningen	117	114	86	26	2	56	17	23	18
136 050	Oberkochen, Stadt	1 630	1 616	890	419	307	323	843	232	218
001	Oberkochen	1 630	1 616	890	419	307	323	843	232	218
136 089	Rainau	590	576	359	199	17	141	181	123	131
001	Schwabsberg	173	171	101	64	5	33	61	28	49
002	Buch	167	164	94	60	10	39	42	45	38
003	Dalking	197	191	127	62	2	50	59	41	41
004	Saverwang	29	28	20	8	–	9	10	8	1
005	Weiler	24	22	17	5	–	10	9	1	2
136 087	Riesbürg	573	549	395	148	6	161	199	121	68
001	Pflaumloch	224	217	137	78	2	56	97	40	24
002	Utzmemmingen	280	266	203	59	4	69	90	71	36
003	Goldburghausen	69	66	55	11	–	36	12	10	8
136 060	Rosenberg	590	570	424	136	10	235	122	110	103
001	Rosenberg	335	324	231	87	6	113	79	59	73
002	Hohenberg	159	153	116	35	2	62	32	39	20
003	Hummelsweiler	96	93	77	14	2	60	11	12	10
136 061	Ruppertshofen	307	301	212	83	5	94	73	67	67
260	Ruppertshofen	246	240	169	65	5	72	59	50	59
261	Birkenlohe	61	61	43	18	–	22	14	17	8

1) Ohne Wohngebäude mit vollständiger Wohnheimnutzung; ohne Wohngebäude nur mit 1 oder 2 Freizeitwohneinheiten.

Noch: 1. Gebäude mit Wohnraum in den Gemeindeteilen Baden-Württembergs am 25. Mai 1987 nach Art des Gebäudes und Baualter

Schl.-Nr.	Gemeinde Gemeindeteil	Gebäude mit Wohnraum insgesamt	Darunter Wohn- gebäude ¹⁾	Darunter (Sp. 2) mit . . . Wohnungen			Davon (Sp. 2) errichtet von . . . bis . . .			
				1	2	3 und mehr	bis 1948	1949 – 1968	1969 – 1978	1979 und später
		1	2	3	4	5	6	7	8	9
136 062	Schechingen	411	396	286	97	13	100	116	103	77
380	Schechingen	411	396	286	97	13	100	116	103	77
136 065	Schwäbisch Gmünd, St.	11 130	10 738	5 223	3 574	1 938	3 141	4 258	2 097	1 242
010	Innerer Stadtkern	748	600	198	170	232	535	26	8	31
011	Rehnenhof/Wetzgau	865	852	454	255	143	170	517	136	29
012	Becherlehen	228	219	80	72	67	83	83	37	16
013	Herlikofer Berg	236	231	126	81	24	19	89	96	27
014	Kaffeeberg bis Vogelh.	218	211	114	67	29	96	97	10	8
015	Außere Weststadt	487	472	171	168	133	11	332	56	73
016	Innere Weststadt	890	842	311	228	301	524	225	23	70
017	Oststadt	516	486	149	129	208	270	165	33	18
018	Südstadt/Klarenberg	795	784	308	185	291	215	437	78	54
021	Oberbettringen-Alt	492	484	200	216	68	149	220	69	46
022	Oberbettringen-Nordw.	466	463	323	61	79	3	12	393	55
024	Unterbettringen-Alt	340	334	169	130	35	68	84	59	123
025	Unterbettringen-Neu	330	325	171	124	30	2	235	47	41
031	Herlikofen	606	597	303	240	54	105	234	112	146
032	Hussenhofen	369	365	188	160	17	95	190	62	18
033	Burgholz	6	6	2	4	–	4	2	–	–
034	Zimmern/Hirschmühle	107	105	63	34	8	33	47	13	12
041	Bargau	560	555	276	235	44	139	235	132	49
051	Degenfeld	125	118	81	36	1	47	35	28	8
061	Weiler	258	251	158	89	4	65	80	80	26
071	Lindach	647	641	349	241	51	130	260	154	97
081	Großdeinbach	656	644	403	195	46	136	217	184	107
091	Straßdorf	862	842	458	328	56	168	298	219	157
097	Rechberg	323	311	168	126	17	74	138	68	31
136 066	Spraitbach	778	733	489	204	40	107	165	278	183
240	Spraitbach	778	733	489	204	40	107	165	278	183
136 068	Stödtlen	403	392	316	72	4	180	94	61	57
001	Stödtlen	108	108	78	30	–	33	27	20	28
002	Birkenzell	29	29	19	10	–	22	3	3	1
003	Dambach	35	34	31	3	–	19	5	7	3
004	Eck am Berg	14	13	10	3	–	9	–	3	1
005	Gaxhardt	45	44	37	7	–	19	13	4	8
006	Gerau	7	7	6	1	–	2	4	1	–
007	Niederroden	13	13	11	1	1	6	4	3	–
008	Oberbronnen	6	5	5	–	–	3	–	2	–
009	Unterbronnen	9	8	7	1	–	4	2	1	1
010	Regelsweiler	70	66	57	7	2	22	27	11	6
011	Kaltenwag	3	3	3	–	–	1	–	–	2
012	Winterhof	4	4	4	–	–	2	–	1	1
013	Maxenhof	6	5	4	1	–	3	1	–	1
014	Stillau	19	18	16	2	–	10	4	2	2
015	Strambach	17	17	16	1	–	12	2	2	1
016	Schnepfenmühle	2	2	2	–	–	1	–	–	1
017	Schnepfenhof	1	1	1	–	–	–	–	–	1
018	Berlismühle	1	1	–	–	1	1	–	–	–
019	Freihof	1	1	1	–	–	1	–	–	–
020	Kreuthof	3	3	–	3	–	3	–	–	–
021	Merzenhof	1	1	1	–	–	1	–	–	–
022	Oberzell	3	3	3	–	–	1	1	1	–
023	Tragenroden	2	2	2	–	–	1	1	–	–
024	Weiler an der Eck	2	2	2	–	–	2	–	–	–
025	Ziegelhütte	2	2	–	2	–	2	–	–	–
136 070	Täferrot	231	229	154	69	6	79	64	46	40
280	Täferrot	231	229	154	69	6	79	64	46	40
136 071	Tannhausen	404	396	303	89	4	145	111	69	71
001	Tannhausen	404	396	303	89	4	145	111	69	71
136 075	Unterschneidheim	1 016	1 001	854	141	6	307	265	254	175
001	Unterschneidheim	340	337	283	49	5	84	98	89	66
002	Geislingen	95	92	86	6	–	30	26	19	17
003	Nordhausen	80	77	68	9	–	21	25	16	15

1) Ohne Wohngebäude mit vollständiger Wohnheimnutzung; ohne Wohngebäude nur mit 1 oder 2 Freizeitwohneinheiten.

Noch: 1. Gebäude mit Wohnraum in den Gemeindeteilen Baden-Württembergs am 25. Mai 1987 nach Art des Gebäudes und Baualter

Schl.-Nr.	Gemeinde Gemeindeteil	Gebäude mit Wohnraum insgesamt	Darunter Wohn- gebäude ¹⁾	Darunter (Sp. 2) mit . . . Wohnungen			Davon (Sp. 2) errichtet von . . . bis . . .			
				1	2	3 und mehr	bis 1948	1949 – 1968	1969 – 1978	1979 und später
		1	2	3	4	5	6	7	8	9
noch: Unterschneidheim										
004	Unterwillingen	80	79	67	12	–	21	19	28	11
005	Walxheim	62	60	50	9	1	40	7	5	8
006	Zöbingen	211	210	179	31	–	64	47	61	38
007	Zipplingen	148	146	121	25	–	47	43	36	20
136 079	Waldstetten	1 530	1 505	807	570	128	373	506	355	271
500	Waldstetten	1 206	1 185	604	465	116	289	410	296	190
510	Wißgoldingen	324	320	203	105	12	84	96	59	81
136 082	Westhausen	1 202	1 172	756	356	60	287	427	282	176
001	Westhausen	611	586	365	180	41	130	192	183	81
002	Reichenbach	280	277	174	88	15	48	133	51	45
003	Westerhofen	109	109	82	26	1	46	34	14	15
004	Lippach	202	200	135	62	3	63	68	34	35
136 084	Wört	268	259	177	74	8	108	65	35	51
001	Wört	179	172	124	42	6	60	42	22	48
002	Bösenlustnau	22	21	9	10	2	11	3	6	1
003	Schönbronn	18	18	14	4	–	10	7	1	–
004	Dürrenstetten	22	22	15	7	–	12	7	2	1
005	Grobenhof Grünstadt	14	13	8	5	–	6	4	3	–
006	Gaugenmühle Hirschhof	13	13	7	6	–	9	2	1	1
Ostalbkreis		62 460	60 509	35 833	18 401	6 247	17 778	22 515	11 647	8 569
Region Ostwürttemberg		91 862	89 118	54 345	25 589	9 145	27 442	33 329	16 349	11 998
Regierungsbezirk Stuttgart		697 899	677 242	377 862	176 619	122 231	213 003	242 957	131 040	90 242

1) Ohne Wohngebäude mit vollständiger Wohnheimnutzung; ohne Wohngebäude nur mit 1 oder 2 Freizeitwohneinheiten.

Noch: 1. Gebäude mit Wohnraum in den Gemeindeteilen Baden-Württembergs am 25. Mai 1987 nach Art des Gebäudes und Baulter

Schl.-Nr.	Gemeinde Gemeindeteil	Gebäude mit Wohnraum insgesamt	Darunter Wohn- gebäude ¹⁾	Darunter (Sp. 2) mit ... Wohnungen			Davon (Sp. 2) errichtet von ... bis ...			
				1	2	3 und mehr	bis 1948	1949 – 1968	1969 – 1978	1979 und später
		1	2	3	4	5	6	7	8	9

Regierungsbezirk Tübingen

Region Neckar-Alb

Landkreise										
415 Reutlingen										
415 078	Bad Urach, Stadt	2 431	2 282	1 258	607	417	934	697	321	330
011	Bad Urach	1 638	1 547	730	420	397	649	551	146	201
031	Sirchingen	258	244	165	73	6	45	53	99	47
041	Wittlingen	256	233	170	56	7	108	37	41	47
051	Hengen	170	156	126	27	3	75	32	24	25
061	Seeburg	109	102	67	31	4	57	24	11	10
415 014	Dettingen an der Erms	2 019	1 972	1 290	504	176	710	620	312	330
011	Dettingen an der Erms	2 019	1 972	1 290	504	176	710	620	312	330
415 089	Engstingen	1 034	1 014	750	203	60	333	364	186	131
001	Großengstingen	324	320	222	85	12	138	104	34	44
002	Berg	207	206	131	35	40	2	145	48	11
003	Kleingstingen	308	297	235	56	6	118	68	82	29
004	Kohlstetten	195	191	162	27	2	75	47	22	47
415 019	Eningen unter Achalm	2 206	2 153	1 412	470	269	725	778	373	277
011	Eningen unter Achalm	2 206	2 153	1 412	470	269	725	778	373	277
415 027	Gomadingen	631	564	451	103	8	236	164	69	95
011	Gomadingen	352	308	243	59	4	121	103	27	57
031	Dapfen	207	187	159	25	3	96	47	19	25
071	Steingebornn	72	69	49	19	1	19	14	23	13
415 028	Grabenstetten	408	377	326	41	10	146	94	77	60
010	Grabenstetten	408	377	326	41	10	146	94	77	60
415 029	Grafenberg	598	573	410	134	29	157	176	136	104
011	Grafenberg	598	573	410	134	29	157	176	136	104
415 034	Hayingen, Stadt	627	513	414	76	23	202	146	94	71
011	Hayingen	359	291	228	46	17	90	96	56	49
021	Anhausen	70	44	37	7	–	22	9	9	4
031	Ehestetten	105	100	87	12	1	47	23	20	10
041	Indelhausen	45	37	27	6	4	14	13	6	4
051	Münzdorf	48	41	35	5	1	29	5	3	4
415 090	Hohenstein	841	766	641	115	10	296	153	172	145
011	Ödenwaldstetten	167	149	122	23	4	65	27	34	23
021	Bernloch	194	179	152	26	1	74	41	21	43
031	Eglingen	113	101	87	14	–	49	17	16	19
041	Meidelstetten	147	132	111	20	1	44	22	46	20
051	Oberstetten	220	205	169	32	4	64	46	55	40
415 039	Hülben	805	783	621	148	14	340	261	90	92
011	Hülben	805	783	621	148	14	340	261	90	92
415 092	Lichtenstein	1 916	1 860	1 082	577	201	682	573	333	272
011	Unterhausen	1 330	1 301	698	430	173	415	429	241	216
031	Honau	266	250	167	67	16	148	62	31	9
041	Holzelfingen	320	309	217	80	12	119	82	61	47
415 048	Mehrstetten	327	315	230	69	15	122	70	54	69
011	Mehrstetten	327	315	230	69	15	122	70	54	69
415 050	Metzingen, Stadt	4 035	3 862	2 259	1 049	554	1 568	1 328	573	393
011	Hetzlingen	2 765	2 626	1 426	708	492	1 041	985	341	259
021	Neuhausen	987	962	630	277	55	410	288	167	97
031	Glems	283	274	203	64	7	117	55	65	37

1) Ohne Wohngebäude mit vollständiger Wohnheimnutzung; ohne Wohngebäude nur mit 1 oder 2 Freizeitwohneinheiten.

Noch: 1. Gebäude mit Wohnraum in den Gemeindeteilen Baden-Württembergs am 25. Mai 1987 nach Art des Gebäudes und Baulter

Schl.-Nr.	Gemeinde Gemeindeteil	Gebäude mit Wohnraum insgesamt	Darunter Wohn- gebäude ¹⁾	Darunter (Sp. 2) mit ... Wohnungen			Davon (Sp. 2) errichtet von ... bis ...			
				1	2	3 und mehr	bis 1948	1949 – 1968	1969 – 1978	1979 und später
		1	2	3	4	5	6	7	8	9
415 053	Münsingen, Stadt	3 144	2 891	2 234	519	138	1 335	764	452	340
011	Münsingen	1 051	968	706	185	77	340	344	155	129
041	Apfelstetten	159	134	104	30	–	48	48	29	9
051	Auigen	446	428	304	80	44	200	138	60	30
061	Bichishausen	43	32	22	8	2	16	6	8	2
071	Böttingen	201	177	146	27	4	84	52	24	17
081	Bremelau	98	91	80	11	–	63	10	6	12
091	Buttenhausen	151	132	109	20	3	98	11	16	7
101	Dottingen	328	309	242	65	2	108	74	76	51
111	Gundelfingen	68	61	48	13	–	43	7	4	7
131	Hundersingen	119	101	89	11	1	66	14	10	11
141	Magolsheim	132	128	110	17	1	86	13	15	14
151	Rietheim	174	161	124	34	3	76	22	33	30
161	Trailfingen	174	169	150	18	1	107	25	16	21
415 058	Pfronstetten	378	361	335	25	1	203	70	45	43
011	Pfronstetten	123	119	114	5	–	58	24	15	22
021	Aichelau	60	59	55	4	–	30	13	8	8
031	Aichstetten	44	43	40	3	–	24	7	5	7
041	Geisingen	49	45	36	8	1	25	10	7	3
051	Huldstetten	49	49	47	2	–	28	9	9	3
061	Tigerfeld	53	46	43	3	–	38	7	1	–
415 059	Pfullingen, Stadt	3 475	3 427	1 808	1 096	515	1 164	1 116	733	414
001	Nordstadt	1 443	1 416	672	433	307	440	644	222	110
002	Südstadt	2 032	2 011	1 136	663	208	724	472	511	304
415 060	Pliezhausen	1 820	1 764	1 227	443	94	544	509	380	331
010	Pliezhausen	1 051	1 016	682	277	57	315	322	177	202
020	Gniebel	251	244	186	47	11	89	75	47	33
030	Dörnach	138	134	95	32	7	33	34	47	20
040	Rübgarten	380	370	264	87	19	107	78	109	76
415 061	Reutlingen, Stadt	20 287	19 892	12 733	3 792	3 331	5 790	8 758	3 160	2 184
010	Zentrum	770	664	232	132	293	532	84	8	40
011	Honauer Bahn	934	871	293	159	417	550	237	52	32
012	Ringelbach	2 018	1 985	1 040	403	529	525	971	320	169
013	Volkspark	1 035	1 008	492	244	270	322	318	189	179
014	Schieferstraße	990	971	516	148	305	547	291	95	38
015	Römerschanze	1 523	1 515	1 271	134	108	224	1 053	88	150
016	Storlach	1 219	1 208	939	80	189	128	1 004	36	40
017	Orschel-Hagen	1 375	1 367	1 174	30	163	1	1 307	56	3
018	Laisen	204	193	100	26	65	39	85	56	13
019	Achalm	1 134	1 126	808	211	107	178	597	223	128
020	Steinachstraße	603	592	336	161	94	374	147	36	35
021	Industriegebiet	446	439	316	72	50	207	187	31	14
022	Wannweiler Str.	408	403	291	69	43	183	150	34	36
023	Schwellerhalde	636	635	426	116	93	70	237	219	109
030	Betzinger Str.	321	318	194	82	42	144	71	70	33
031	Steigstraße	381	379	250	96	33	120	31	100	128
032	Mahdach	331	330	213	89	27	16	222	47	45
033	Nägelesäcker	93	91	54	30	7	36	27	21	7
040	Römersteinstraße	732	722	493	156	70	179	256	137	150
041	Hopfengartenstraße	374	372	241	102	29	126	136	72	38
042	Hohenschildstraße	184	182	121	39	22	26	100	38	18
051	Altenburg	371	368	237	101	30	78	117	87	86
061	Bronnweiler	271	268	179	76	13	73	84	55	56
071	Degerschlacht	438	430	310	94	26	136	128	116	50
081	Gönningen	845	834	564	208	62	319	252	157	106
091	Oferdingen	496	489	314	140	35	89	117	200	83
101	Reicheneck	206	202	145	47	10	39	33	81	49
111	Rommelsbach	797	789	468	204	117	181	157	279	172
121	Sickenhausen	423	419	257	135	27	115	122	135	47
131	Mittelstadt	729	722	459	208	55	233	237	122	130
415 062	Riederich	891	870	571	193	106	178	287	235	170
010	Riederich	891	870	571	193	106	178	287	235	170

1) Ohne Wohngebäude mit vollständiger Wohnheimnutzung; ohne Wohngebäude nur mit 1 oder 2 Freizeitwohneinheiten.

Noch: 1. Gebäude mit Wohnraum in den Gemeindeteilen Baden-Württembergs am 25. Mai 1987 nach Art des Gebäudes und Baulter

Schl.-Nr.	Gemeinde Gemeindeteil	Gebäude mit Wohnraum insgesamt	Darunter Wohn- gebäude ¹⁾	Darunter (Sp. 2) mit . . . Wohnungen			Davon (Sp. 2) errichtet von . . . bis . . .			
				1	2	3 und mehr	bis 1948	1949 – 1968	1969 – 1978	1979 und später
		1	2	3	4	5	6	7	8	9
415 088	Römerstein	1 092	1 005	837	157	11	415	233	205	152
011	Böhringen	459	430	353	69	8	151	109	97	73
021	Donnstetten	302	263	226	36	1	114	51	56	42
031	Zainingen	331	312	258	52	2	150	73	52	37
415 091	Sonnenbühl	1 761	1 639	1 285	323	31	615	368	380	276
011	Undingen	527	512	401	105	6	193	118	136	65
021	Willmandingen	308	299	238	55	6	114	75	53	57
031	Erpfingen	386	323	255	60	8	136	59	71	57
041	Genkingen	540	505	391	103	11	172	116	120	97
415 093	St. Johann	1 419	1 299	1 029	235	34	518	329	288	164
011	Würtingen	411	367	287	68	11	160	107	63	37
021	Bleichstetten	225	209	162	41	6	65	54	60	30
031	Gächingen	255	241	189	47	5	88	63	60	30
041	Lonsingen	173	159	133	24	2	74	37	26	22
051	Ohnastetten	101	91	76	13	2	39	17	18	17
061	Upfingen	254	232	182	42	8	92	51	61	28
415 073	Trochtelfingen, Stadt	1 508	1 366	1 009	289	68	495	293	337	241
011	Trochtelfingen	742	714	511	152	51	193	178	206	137
021	Hausen	74	72	63	9	–	50	9	5	8
041	Steinhilben	259	240	168	67	5	99	30	52	59
051	Mägerkingen	354	265	198	55	12	108	62	64	31
061	Wilsingen	79	75	69	6	–	45	14	10	6
415 087	Walddorfhäslach	957	944	690	209	43	255	217	231	241
001	Walddorf	660	650	489	136	24	190	147	134	179
002	Häslach	297	294	201	73	19	65	70	97	62
415 080	Wannweil	1 150	1 119	689	315	115	385	451	144	139
001	Wannweil	1 150	1 119	689	315	115	385	451	144	139
415 085	Zwiefalten	620	593	484	91	17	267	156	97	73
010	Zwiefalten	334	324	251	57	15	98	117	63	46
020	Baach	67	64	52	11	1	42	9	7	6
030	Gauingen	48	44	34	10	–	27	8	4	5
040	Gossenzugen	44	42	40	2	–	18	11	9	4
050	Hochberg	23	23	22	1	–	12	2	6	3
060	Mörsingen	36	33	32	1	–	25	3	3	2
070	Sonderbuch	37	36	31	4	1	24	3	5	4
080	Upflamör	31	27	22	5	–	21	3	–	3
415 086	Gutsbezirk Münsingen	57	57	48	2	7	19	21	9	8
011	Altes Lager	23	23	16	–	7	3	12	3	5
021	Breithülen	34	34	32	2	–	16	9	6	3
	Reutlingen	56 437	54 261	36 123	11 785	6 297	18 634	18 996	9 486	7 145
416	Tübingen									
416 048	Ammerbuch	2 309	2 259	1 514	590	148	705	596	501	457
001	Entringen	678	658	391	210	55	198	178	126	156
002	Pfäffingen	334	323	200	97	26	79	130	69	45
003	Poltringen	354	348	241	87	19	93	115	62	78
004	Reusten	267	264	189	53	19	94	49	83	38
005	Altingen	517	510	366	115	28	148	108	138	116
006	Breitenholz	159	156	127	28	1	93	16	23	24
416 006	Bodelshausen	1 173	1 147	841	228	78	307	352	310	178
001	Bodelshausen	1 173	1 147	841	228	78	307	352	310	178
416 009	Dettenhausen	1 124	1 109	728	295	84	259	291	353	206
010	Dettenhausen	1 124	1 109	728	295	84	259	291	353	206
416 011	Dußlingen	1 076	1 052	665	249	137	423	369	158	102
010	Dußlingen	1 076	1 052	665	249	137	423	369	158	102

1) Ohne Wohngebäude mit vollständiger Wohnheimnutzung; ohne Wohngebäude nur mit 1 oder 2 Freizeitwohneinheiten.

Noch: 1. Gebäude mit Wohnraum in den Gemeindeteilen Baden-Württembergs am 25. Mai 1987 nach Art des Gebäudes und Baualter

Schl.-Nr.	Gemeinde Gemeindeteil	Gebäude mit Wohnraum insgesamt	Darunter Wohn- gebäude ¹⁾	Darunter (Sp. 2) mit . . . Wohnungen			Davon (Sp. 2) errichtet von . . . bis . . .			
				1	2	3 und mehr	bis 1948	1949 – 1968	1969 – 1978	1979 und später
		1	2	3	4	5	6	7	8	9
416 015	Gomaringen	1 578	1 543	985	411	146	492	575	254	222
001	Gomaringen	1 488	1 457	920	392	144	450	551	242	214
002	Stockach	90	86	65	19	2	42	24	12	8
416 018	Hirrlingen	582	559	440	103	14	235	121	119	84
010	Hirrlingen	582	559	440	103	14	235	121	119	84
416 022	Kirchentellinsfurt	1 200	1 189	723	331	131	407	349	229	204
001	Kirchentellinsfurt	1 200	1 189	723	331	131	407	349	229	204
416 023	Kusterdingen	1 787	1 739	1 188	431	109	648	485	360	246
001	Kusterdingen	826	809	559	207	41	271	283	146	109
002	Jettenburg	225	221	130	65	23	89	41	47	44
003	Wankheim	316	300	207	66	24	105	67	88	40
004	Mähringen	267	256	181	56	17	117	59	45	35
005	Immenhausen	153	153	111	37	4	66	35	34	18
416 025	Mössingen, Stadt	3 717	3 620	2 563	756	295	1 053	1 122	724	721
010	Mössingen	1 484	1 429	974	309	143	508	516	166	239
020	Belsen	471	464	365	88	11	166	54	155	89
030	Bästenhardt	728	720	476	124	117	53	260	190	217
040	Bad Sebastiansweiler	16	14	11	3	–	8	4	2	–
050	Öschingen	632	617	462	148	7	200	161	142	114
060	Talheim	386	376	275	84	17	118	127	69	62
416 026	Nehren	748	739	507	161	69	238	213	155	133
001	Nehren	748	739	507	161	69	238	213	155	133
416 049	Neustetten	631	611	512	87	12	244	76	130	161
001	Remmingsheim	363	355	286	59	10	127	40	81	107
002	Nellingsheim	106	98	84	14	–	45	15	13	25
003	Wolfenhausen	162	158	142	14	2	72	21	36	29
416 031	Ofterdingen	1 002	978	706	205	67	305	258	244	171
001	Ofterdingen	1 002	978	706	205	67	305	258	244	171
416 036	Rottenburg am Neckar, St.	7 844	7 660	5 349	1 696	610	2 838	2 012	1 584	1 226
001	Rottenburg a. Neckar	2 852	2 767	1 687	650	429	1 092	792	544	339
011	Bad Niedernau	150	145	112	27	6	75	36	21	13
012	Baisingen	268	263	212	42	9	123	61	32	47
013	Bieringen	213	209	170	35	3	95	33	52	29
014	Dettingen	369	360	301	54	5	149	87	72	52
015	Eckenweiler	131	127	102	24	1	33	23	34	37
016	Ergenzingen	714	697	470	194	33	190	242	117	148
017	Frommenhausen	120	120	104	15	1	63	17	18	22
018	Haiflingen	317	311	245	52	14	105	61	88	57
019	Hemmendorf	207	204	170	33	1	77	43	54	30
020	Kiebingen	406	402	273	104	25	137	108	70	87
021	Obernau	151	147	122	23	2	75	24	31	17
022	Oberndorf	320	314	245	61	7	104	90	70	50
023	Schwalldorf	182	180	150	26	4	92	29	24	35
024	Seeborn	323	321	228	82	11	110	62	84	65
025	Weiler	206	198	155	38	5	69	46	48	35
026	Wendelsheim	360	352	237	100	14	104	98	82	68
027	Wurmlingen	555	543	366	136	40	145	160	143	95
416 050	Starzach	1 033	944	815	121	8	398	256	141	149
010	Bierlingen	290	284	253	31	–	124	77	32	51
020	Felldorf	158	148	131	17	–	65	39	14	30
030	Börstingen	177	171	149	19	3	68	59	18	26
040	Sulzau	82	78	55	21	2	26	27	18	7
050	Wachendorf	326	263	227	33	3	115	54	59	35
416 041	Tübingen, Univ.-Stadt	10 887	10 530	4 582	2 581	3 311	3 724	3 798	1 791	1 217
011	Zentrum	934	846	279	175	384	614	63	64	105
012	Universität	807	767	213	161	379	357	261	80	69
013	Nord/Wanne	603	589	254	116	219	19	294	155	121
014	Waldhausen-Ost	959	933	471	210	248	68	388	303	174
015	Österberg	335	328	88	79	159	110	115	74	29

1) Ohne Wohngebäude mit vollständiger Wohnheimnutzung; ohne Wohngebäude nur mit 1 oder 2 Freizeitwohneinheiten.

Noch: 1. Gebäude mit Wohnraum in den Gemeindeteilen Baden-Württembergs am 25. Mai 1987 nach Art des Gebäudes und Baualter

Schl.-Nr.	Gemeinde Gemeindeteil	Gebäude mit Wohnraum insgesamt	Darunter Wohn- gebäude ¹⁾	Darunter (Sp. 2) mit . . . Wohnungen			Davon (Sp. 2) errichtet von . . . bis . . .			
				1	2	3 und mehr	bis 1948	1949 – 1968	1969 – 1978	1979 und später
		1	2	3	4	5	6	7	8	9
noch: Tübingen, Univ.-Stadt										
016	Au/unterer Wert	116	111	32	13	64	55	34	17	5
017	Südstadt	994	968	325	215	424	415	454	66	33
018	Weststadt	1 058	1 028	338	245	442	250	488	153	137
021	Lustnau-Zentrum	556	541	256	142	138	285	165	51	40
022	Denzenberg	391	382	149	112	119	122	209	35	16
023	Neuhalde	173	168	64	62	41	57	67	10	34
026	Gartenstraße/Äule	179	174	77	38	59	86	77	5	6
031	Derendingen-Zentrum	251	245	101	59	81	122	42	59	22
032	Derend. Str./Feuerh.	429	414	153	112	149	200	150	32	32
033	Gartenstadt	149	141	93	39	7	82	41	12	6
111	Bebenhausen	90	88	45	29	14	42	31	10	5
121	Pfrondorf	591	581	349	165	66	190	220	100	71
131	Weilheim	289	284	158	81	44	91	67	92	34
141	Kilchberg	280	276	200	57	19	76	62	109	29
151	Bühl	321	315	202	81	32	74	123	54	64
161	Hirschau	546	532	311	142	79	118	221	101	92
171	Unterjesingen	466	453	212	134	104	173	127	95	58
181	Hagelloch	370	366	212	114	40	118	99	114	35
	Tübingen	36 691	35 679	22 118	8 245	5 219	12 276	10 873	7 053	5 477
417 Zollernalbkreis										
417 079	Albstadt, Stadt	12 409	12 159	8 641	2 390	1 124	4 934	4 385	1 740	1 100
001	Tailfingen	3 282	3 229	2 438	559	232	1 375	1 181	388	285
002	Truchtlfingen	862	851	632	176	43	336	307	160	48
011	Ebingen	4 444	4 339	2 538	1 061	738	1 860	1 674	487	318
012	Margrethausen	314	309	236	63	10	80	103	63	63
013	Lautlingen	576	565	439	109	17	150	198	131	86
014	Laufen	498	482	389	78	15	136	160	112	74
021	Onstmettingen	1 706	1 670	1 338	270	61	754	566	230	120
030	Pfeffingen	637	629	549	71	8	209	179	145	96
031	Burgfelden	90	85	82	3	–	34	17	24	10
417 002	Balingen, Stadt	7 943	7 690	5 808	1 316	562	2 304	2 848	1 511	1 027
001	West	1 477	1 393	843	309	240	505	591	228	69
002	Ost	1 736	1 710	1 255	300	152	230	964	263	253
003	Heselwangen	270	262	208	51	3	107	43	90	22
004	Endingen	443	428	311	82	35	128	127	68	105
005	Engstlatt	483	465	352	97	16	193	124	102	46
006	Erzingen	226	220	184	32	4	100	51	37	32
007	Ostdorf	436	409	348	49	12	171	92	80	66
008	Streichen	162	155	136	18	1	62	48	27	18
009	Zillhausen	269	264	219	42	3	104	77	39	44
012	Weilstetten	900	882	734	125	23	237	303	178	164
013	Roßwangen	185	181	141	38	2	72	46	33	30
014	Frommern	885	868	695	106	67	242	242	266	118
015	Stockenhausen	78	73	65	7	1	32	21	16	4
016	Dürrwangen	393	380	317	60	3	121	119	84	56
417 008	Bisingen	2 138	2 080	1 625	369	86	643	717	404	316
010	Bisingen	1 135	1 104	849	198	57	300	424	214	166
020	Steinhofen	380	374	293	67	14	132	128	73	41
030	Thanheim	278	272	205	55	12	82	81	62	47
040	Wessingen	215	208	180	27	1	80	62	35	31
050	Zimmern	130	122	98	22	2	49	22	20	31
417 010	Bitz	1 217	1 188	1 041	128	19	450	389	220	129
000	Bitz	1 217	1 188	1 041	128	19	450	389	220	129
417 013	Burladingen, Stadt	3 488	3 402	2 779	522	95	1 292	1 208	505	397
001	Burladingen	1 514	1 490	1 180	248	59	471	647	199	173
002	Gauselfingen	358	353	305	42	5	122	146	54	31
003	Hausen	297	289	228	48	13	140	78	45	26
004	Hörschwag	94	90	78	12	–	45	20	16	9
005	Killer	194	192	160	29	3	102	50	22	18
006	Melchingen	204	200	157	40	2	95	39	36	30
007	Ringingen	264	241	205	33	2	101	61	47	32
008	Salmendingen	220	210	183	25	2	83	63	26	38
009	Starzeln	170	166	145	17	4	60	55	33	18

1) Ohne Wohngebäude mit vollständiger Wohnheimnutzung; ohne Wohngebäude nur mit 1 oder 2 Freizeitwohneinheiten.

Noch: 1. **Gebäude mit Wohnraum in den Gemeindeteilen Baden-Württembergs am 25. Mai 1987 nach Art des Gebäudes und Baualter**

Schl.-Nr.	Gemeinde Gemeindeteil	Gebäude mit Wohnraum insgesamt	Darunter Wohn- gebäude ¹⁾	Darunter (Sp. 2) mit . . . Wohnungen			Davon (Sp. 2) errichtet von . . . bis . . .			
				1	2	3 und mehr	bis 1948	1949 – 1968	1969 – 1978	1979 und später
				1	2	3	4	5	6	7
noch: Burladingen, Stadt										
010	Stetten	173	171	138	28	5	73	49	27	22
417 014	Dautmergen	120	105	94	11	–	36	26	29	14
010	Dautmergen	120	105	94	11	–	36	26	29	14
417 015	Dormettingen	262	254	235	17	2	92	80	44	38
020	Dormettingen	262	254	235	17	2	92	80	44	38
417 016	Dotternhausen	447	437	376	54	7	132	126	70	109
030	Dotternhausen	447	437	376	54	7	132	126	70	109
417 022	Geislingen, Stadt	1 564	1 480	1 233	230	17	658	387	249	186
001	Geislingen	1 048	1 016	827	177	12	413	317	149	137
002	Erlaheim	209	180	164	16	–	93	37	34	16
003	Binsdorf	307	284	242	37	5	152	33	66	33
417 023	Grosselfingen	526	512	440	63	9	242	148	66	56
070	Grosselfingen	526	512	440	63	9	242	148	66	56
417 025	Haigerloch, Stadt	2 822	2 759	2 297	394	68	1 156	773	480	350
010	Haigerloch	458	443	343	65	35	176	146	69	52
020	Bad Imnau	205	196	160	33	3	79	70	25	22
030	Bittelbronn	172	170	150	20	–	85	26	40	19
040	Hart	167	165	146	18	1	89	37	19	20
050	Stetten	436	429	339	81	9	118	157	89	65
060	Trillfingen	369	363	307	51	5	173	94	56	40
070	Weildorf	196	192	168	22	2	86	39	34	33
080	Gruol	440	431	365	59	7	183	106	79	63
090	Owingen	379	370	319	45	6	167	98	69	36
417 029	Hausen am Tann	141	131	114	16	1	63	29	27	12
040	Hausen am Tann	141	131	114	16	1	63	29	27	12
417 031	Hechingen, Stadt	4 295	4 149	3 123	722	303	1 534	1 416	707	492
010	Hechingen	2 498	2 399	1 673	443	282	821	1 031	338	209
020	Stetten	414	403	321	75	7	150	110	73	70
030	Bechtoldsweiler	168	167	143	23	1	47	13	61	46
040	Beuren	57	53	46	7	–	30	8	7	8
050	Boll	290	283	239	41	3	130	51	71	31
060	Schlatt	222	218	200	15	3	107	56	27	28
070	Sickingen	229	224	179	41	4	66	54	62	42
080	Stein	226	217	165	51	1	83	72	35	27
090	Weilheim	191	185	157	26	2	100	21	33	31
417 036	Jungingen	420	411	319	87	5	187	108	77	39
010	Jungingen	420	411	319	87	5	187	108	77	39
417 044	Meßstetten, Stadt	2 841	2 684	2 211	345	128	952	906	505	321
001	Meßstetten	1 347	1 312	1 014	186	112	400	523	248	141
002	Hartheim	217	209	179	29	1	72	52	52	33
003	Heinstetten	230	220	178	39	3	69	69	45	37
004	Hossingen	218	213	195	15	3	86	66	41	20
005	Oberdisgheim	254	232	209	22	1	131	58	26	17
006	Tieringen	371	297	256	35	6	115	77	57	48
007	Unterdigshiem	204	201	180	19	2	79	61	36	25
417 045	Nusplingen	570	553	453	94	6	221	188	81	63
010	Nusplingen	512	496	400	90	6	193	178	72	53
020	Heidenstadt	58	57	53	4	–	28	10	9	10
417 047	Obernheim	451	432	361	70	1	190	144	48	50
010	Obernheim	451	432	361	70	1	190	144	48	50
417 051	Rangendingen	1 268	1 227	987	223	16	379	273	342	233
001	Rangendingen	1 010	991	787	189	14	274	235	303	179
002	Bietenhausen	114	113	96	15	2	49	29	10	25
003	Höfendorf	144	123	104	19	–	56	9	29	29

1) Ohne Wohngebäude mit vollständiger Wohnheimnutzung; ohne Wohngebäude nur mit 1 oder 2 Freizeitwohneinheiten.

Noch: 1. Gebäude mit Wohnraum in den Gemeindeteilen Baden-Württembergs am 25. Mai 1987 nach Art des Gebäudes und Baualter

Schl.-Nr.	Gemeinde Gemeindeteil	Gebäude mit Wohnraum insgesamt	Darunter Wohn- gebäude ¹⁾	Darunter (Sp. 2) mit . . . Wohnungen			Davon (Sp. 2) errichtet von . . . bis . . .			
				1	2	3 und mehr	bis 1948	1949 – 1968	1969 – 1978	1979 und später
		1	2	3	4	5	6	7	8	9
417 052	Ratshausen	203	196	170	24	2	102	39	35	20
050	Ratshausen	203	196	170	24	2	102	39	35	20
417 054	Rosenfeld, Stadt	1 523	1 379	1 206	132	40	594	328	247	210
001	Rosenfeld	450	434	336	68	29	161	122	84	67
002	Bickelsberg	147	133	122	9	2	52	36	25	20
003	Brittheim	96	90	81	8	1	57	17	9	7
004	Isingen	177	167	152	14	1	82	35	23	27
005	Heiligenzimmern	219	214	199	13	2	83	57	41	33
006	Leidringen	277	213	200	10	3	104	37	36	36
007	Täbingen	157	128	116	10	2	55	24	29	20
417 057	Schömburg, Stadt	1 048	1 018	834	150	33	394	292	164	168
001	Schömburg	662	637	508	99	29	255	155	113	114
002	Schörzingen	386	381	326	51	4	139	137	51	54
417 063	Straßberg	722	706	547	129	28	241	239	121	105
001	Straßberg	637	625	481	115	27	201	217	114	93
002	Kaiseringen	85	81	66	14	1	40	22	7	12
417 071	Weilen unter d. Rinnen	139	133	123	10	–	50	30	25	28
080	Weilen unter d. Rinnen	139	133	123	10	–	50	30	25	28
417 075	Winterlingen	1 993	1 960	1 691	212	56	763	704	276	217
100	Ost	440	435	391	36	8	249	130	35	21
110	West	635	623	563	46	13	318	225	48	32
120	Nord	238	236	195	26	15	6	137	61	32
130	Harthausen	362	355	278	62	15	101	105	77	72
140	Benzingen	318	311	264	42	5	89	107	55	60
417 078	Zimmern unter der Burg	121	118	97	21	–	58	26	20	14
090	Zimmern unter der Burg	121	118	97	21	–	58	26	20	14
	Zollernalbkreis	48 671	47 163	36 805	7 729	2 608	17 667	15 809	7 993	5 694
	Region Neckar-Alb	141 799	137 103	95 046	27 759	14 124	48 577	45 678	24 532	18 316

Region Donau-Iller²⁾

Stadtkreis

421 000	Ulm, Univ.-Stadt	15 700	15 206	7 361	3 028	4 805	4 809	5 667	2 575	2 155
011	Stadtmitte	1 844	1 609	340	259	1 006	893	501	85	130
012	Oststadt	917	895	319	189	386	490	217	112	76
013	Böfingen	1 472	1 439	935	198	306	26	959	135	319
014	Weststadt	2 617	2 550	920	396	1 231	1 667	684	163	36
015	Eselsberg	1 729	1 714	842	321	551	129	1 268	90	227
016	Söflingen	1 928	1 915	979	458	475	655	625	226	409
017	Grimmelfingen	146	143	71	41	31	27	78	27	11
018	Wiblingen	1 641	1 620	752	330	537	360	438	475	347
019	Donautal	71	26	18	4	4	12	9	5	–
020	Jungingen	686	678	464	161	53	120	181	272	105
021	Unterweiler	245	240	163	61	16	34	45	112	49
022	Mähringen	238	237	140	71	26	44	63	86	44
023	Eggingen	264	262	187	61	14	69	82	69	42
024	Ermingen	239	238	159	57	22	41	55	116	26
025	Donautetten	267	264	191	66	7	56	75	92	41
026	Gögglingen	434	432	288	113	31	54	95	155	128
027	Einsingen	521	517	344	131	42	87	175	159	96
028	Lehr	441	427	249	111	67	45	117	196	69

Landkreise

425 Alb-Donau-Kreis

425 002	Allmendingen	1 066	1 039	780	220	39	378	290	202	169
001	Allmendingen	745	734	522	174	38	218	244	151	121
002	Ennahofen	86	83	66	17	–	46	9	17	11

1) Ohne Wohngebäude mit vollständiger Wohnheimnutzung; ohne Wohngebäude nur mit 1 oder 2 Freizeitwohneinheiten. – 2) Soweit Land Baden-Württemberg.

Noch: 1. Gebäude mit Wohnraum in den Gemeindeteilen Baden-Württembergs am 25. Mai 1987 nach Art des Gebäudes und Baulter

Schl.-Nr.	Gemeinde Gemeindeteil	Gebäude mit Wohnraum insgesamt	Darunter Wohn- gebäude ¹⁾	Darunter (Sp. 2) mit . . . Wohnungen			Davon (Sp. 2) errichtet von . . . bis . . .			
				1	2	3 und mehr	bis 1948	1949 – 1968	1969 – 1978	1979 und später
				1	2	3	4	5	6	7
noch: Allmendingen										
003	Grötzingen	81	73	66	7	–	45	9	12	7
004	Niederhofen	92	91	76	14	1	40	18	14	19
005	Weilersteußlingen	62	58	50	8	–	29	10	8	11
425 004	Altheim	150	149	127	20	2	61	36	37	15
001	Altheim	150	149	127	20	2	61	36	37	15
425 005	Altheim (Alb)	426	419	345	69	5	161	110	80	68
000	Altheim (Alb)	426	419	345	69	5	161	110	80	68
425 008	Amstetten	793	777	541	196	39	266	235	155	121
000	Amstetten	450	443	270	137	36	101	145	106	91
002	Bräunisheim	53	53	44	9	–	21	13	10	9
003	Hofstett-Emerbuch	54	53	45	7	1	23	21	7	2
004	Stubersheim	105	99	85	13	1	51	20	18	10
006	Reutti	39	38	26	11	1	23	9	5	1
007	Schalkstetten	92	91	71	19	–	47	27	9	8
425 011	Asselfingen	242	236	208	27	1	93	51	53	39
000	Asselfingen	242	236	208	27	1	93	51	53	39
425 013	Ballendorf	152	148	126	21	1	57	40	25	26
000	Ballendorf	152	148	126	21	1	57	40	25	26
425 140	Balzheim	421	403	312	81	10	148	108	82	65
001	Unterbalzheim	254	246	187	51	8	92	65	51	38
002	Oberbalzheim	167	157	125	30	2	56	43	31	27
425 014	Beimerstetten	474	462	297	131	33	117	154	108	83
000	Beimerstetten	474	462	297	131	33	117	154	108	83
425 017	Berghülen	456	435	349	75	11	164	82	113	76
001	Berghülen	341	326	258	59	9	110	64	93	59
002	Bühlenhausen	115	109	91	16	2	54	18	20	17
425 019	Bernstadt	418	416	277	130	8	107	127	113	69
000	Bernstadt	418	416	277	130	8	107	127	113	69
425 020	Blaubeuren, Stadt	2 573	2 443	1 632	550	260	1 146	686	378	233
001	Blaubeuren	947	880	491	214	175	484	273	79	44
002	Gerhausen	420	404	233	106	65	228	135	19	22
003	Asch	240	227	168	54	4	104	50	47	26
004	Beiningen	118	114	80	33	1	31	38	33	12
005	Pappelau	185	174	148	24	2	67	39	40	28
006	Seißen	331	321	271	48	2	116	69	85	51
007	Sonderbuch	150	146	114	28	4	68	32	31	15
008	Weiler	182	177	127	43	7	48	50	44	35
425 141	Blaustein	2 996	2 920	1 656	881	382	902	1 092	591	335
001	Ehrenstein	598	584	257	165	162	148	267	100	69
002	Klingenstein	557	544	274	194	75	212	228	69	35
003	Wippingen	279	264	177	65	22	78	59	97	30
004	Bermaringen	273	265	192	70	3	103	58	68	36
005	Arnegg	346	341	185	116	40	74	195	54	18
006	Markbronn-Dietingen	208	204	141	54	9	54	40	63	47
007	Herrlingen	572	557	328	169	60	199	176	107	75
008	Weidach	163	161	102	48	11	34	69	33	25
425 022	Börslingen	42	42	37	5	–	17	14	6	5
000	Börslingen	42	42	37	5	–	17	14	6	5
425 024	Breitingen	57	57	48	8	1	22	11	13	11
000	Breitingen	57	57	48	8	1	22	11	13	11
425 028	Dietenheim, Stadt	1 230	1 203	747	337	118	308	523	205	167
000	Dietenheim	827	809	473	248	87	224	351	123	111
002	Regglisweiler	403	394	274	89	31	84	172	82	56

1) Ohne Wohngebäude mit vollständiger Wohnheimnutzung; ohne Wohngebäude nur mit 1 oder 2 Freizeitwohneinheiten.

Noch: 1. Gebäude mit Wohnraum in den Gemeindeteilen Baden-Württembergs am 25. Mai 1987 nach Art des Gebäudes und Baualter

Schl.-Nr.	Gemeinde Gemeindeteil	Gebäude mit Wohnraum insgesamt	Darunter Wohn- gebäude ¹⁾	Darunter (Sp. 2) mit . . . Wohnungen			Davon (Sp. 2) errichtet von . . . bis . . .			
				1	2	3 und mehr	bis 1948	1949 – 1968	1969 – 1978	1979 und später
		1	2	3	4	5	6	7	8	9
425 031	Dornstadt	1 775	1 751	1 173	401	175	351	505	526	369
000	Dornstadt	821	809	494	179	134	86	248	309	166
001	Bollingen	211	207	153	41	13	56	34	66	51
002	Scharenstetten	199	197	133	58	6	72	52	25	48
003	Temmenhausen	158	156	112	40	4	44	45	40	27
004	Tomerdingen	386	382	281	83	18	93	126	86	77
425 033	Ehingen (Donau), Stadt	4 837	4 654	3 346	933	374	1 609	1 376	1 055	614
001	Stadtmitte	782	726	407	188	131	473	172	55	26
002	Wenzelstein	1 040	1 032	660	241	130	25	403	423	181
003	Berkacher Grund	111	108	78	27	3	34	12	9	53
004	Südstadt	847	830	572	171	87	266	413	99	52
051	Altsteußlingen	108	94	87	7	–	47	14	17	16
052	Kirchen	292	285	246	35	4	120	56	68	41
054	Mundingen	87	62	51	11	–	29	13	7	13
055	Erbstetten	65	59	54	3	2	31	13	8	7
056	Granheim	79	76	69	6	1	49	13	6	8
057	Dächingen	104	101	90	10	1	58	18	14	11
058	Frankenhofen	79	78	68	10	–	49	12	11	6
061	Heufelden	82	82	71	9	2	32	13	19	18
071	Nasgenstadt	203	199	127	65	7	24	20	90	65
072	Gamerschwang	128	124	93	30	1	30	26	51	17
074	Rißtissen	305	297	235	60	2	117	80	69	31
076	Schaiblishausen	55	53	50	3	–	30	8	4	11
077	Altbierlingen	75	71	64	7	–	26	17	21	7
078	Berg	128	126	106	17	3	49	20	37	20
081	Kirchbierlingen	134	130	114	16	–	68	26	21	15
082	Volkersheim	58	47	40	7	–	29	7	7	4
083	Herbertshofen	75	74	64	10	–	23	20	19	12
425 035	Emeringen	47	45	43	2	–	36	2	4	3
000	Emeringen	47	45	43	2	–	36	2	4	3
425 036	Emerkingen	180	176	166	9	1	82	32	39	23
000	Emerkingen	180	176	166	9	1	82	32	39	23
425 039	Erbach	2 564	2 513	1 593	726	194	594	853	681	385
000	Erbach	1 160	1 133	613	380	140	252	493	249	139
001	Bach	165	165	117	44	4	26	38	83	18
002	Dellmensingen	560	552	372	151	29	122	156	163	111
003	Donaurieden	160	157	108	41	8	42	42	56	17
004	Ersingen	230	222	179	37	6	63	61	60	38
005	Ringingen	289	284	204	73	7	89	63	70	62
425 050	Griesingen	210	199	186	13	–	77	42	40	40
000	Griesingen	210	199	186	13	–	77	42	40	40
425 052	Grundsheim	62	57	55	2	–	36	12	3	6
000	Grundsheim	62	57	55	2	–	36	12	3	6
425 055	Hausen am Bussen	49	49	44	5	–	26	2	12	9
000	Hausen am Bussen	49	49	44	5	–	26	2	12	9
425 139	Heroldstatt	590	531	444	78	9	182	177	108	64
001	Ennabeuren	268	253	219	33	1	90	93	44	26
002	Sontheim	322	278	225	45	8	92	84	64	38
425 062	Holz Kirch	63	63	50	12	–	38	18	5	2
000	Holz Kirch	63	63	50	12	–	38	18	5	2
425 064	Hüttisheim	314	305	216	82	7	77	90	73	65
000	Hüttisheim	314	305	216	82	7	77	90	73	65
425 137	Illerkirchberg	1 011	993	686	236	71	269	346	211	167
001	Unterkirchberg	517	509	342	125	42	108	172	134	95
002	Oberkirchberg	494	484	344	111	29	161	174	77	72
425 066	Illerrieden	719	705	497	161	47	163	179	254	109
001	Illerrieden	443	435	292	101	42	90	116	159	70

1) Ohne Wohngebäude mit vollständiger Wohnheimnutzung; ohne Wohngebäude nur mit 1 oder 2 Freizeitwohneinheiten.

Noch: 1. Gebäude mit Wohnraum in den Gemeindeteilen Baden-Württembergs am 25. Mai 1987 nach Art des Gebäudes und Baualter

Schl.-Nr.	Gemeinde Gemeindeteil	Gebäude mit Wohnraum insgesamt	Darunter Wohn- gebäude ¹⁾	Darunter (Sp. 2) mit ... Wohnungen			Davon (Sp. 2) errichtet von ... bis ...			
				1	2	3 und mehr	bis 1948	1949 – 1968	1969 – 1978	1979 und später
				1	2	3	4	5	6	7
noch: Illerrieden										
002	Dorndorf	152	148	117	28	3	40	28	63	17
003	Wangen	124	122	88	32	2	33	35	32	22
425 071	Laichingen, Stadt	2 449	2 337	1 765	491	81	789	806	418	324
001	Laichingen	1 614	1 543	1 123	350	70	513	574	263	193
002	Suppingen	216	209	178	29	2	66	55	49	39
003	Machtolsheim	303	288	209	76	3	93	98	49	48
004	Feldstetten	316	297	255	36	6	117	79	57	44
425 072	Langenau, Stadt	2 796	2 750	1 791	743	216	786	984	589	391
000	Langenau	2 122	2 089	1 335	565	189	630	800	409	250
006	Albeck	302	297	197	82	18	74	78	87	58
007	Hörvelsingen	146	140	99	41	–	35	45	35	25
008	Göttingen	226	224	160	55	9	47	61	58	58
425 073	Lauterach	136	123	108	12	3	64	14	24	21
000	Lauterach	136	123	108	12	3	64	14	24	21
425 075	Lonsee	849	829	545	248	36	248	249	177	155
001	Ettlenschieß	95	94	73	21	–	40	30	12	12
002	Halzhausen	149	148	98	45	5	42	40	32	34
004	Lonsee	331	321	193	109	19	61	108	81	71
005	Luizhausen	62	62	50	12	–	27	14	12	9
006	Urspring	167	162	102	49	11	61	47	32	22
007	Radelstetten	45	42	29	12	1	17	10	8	7
425 079	Merklingen	417	404	288	110	6	170	110	56	68
000	Merklingen	417	404	288	110	6	170	110	56	68
425 081	Munderkingen, Stadt	1 166	1 138	798	258	82	314	488	188	148
000	Munderkingen	1 166	1 138	798	258	82	314	488	188	148
425 083	Neenstetten	179	179	155	22	2	63	59	21	36
000	Neenstetten	179	179	155	22	2	63	59	21	36
425 084	Nellingen	403	391	305	81	5	144	128	76	43
000	Nellingen	360	350	273	72	5	121	117	71	41
001	Oppingen	43	41	32	9	–	23	11	5	2
425 085	Nerenstetten	72	71	67	4	–	34	24	9	4
000	Nerenstetten	72	71	67	4	–	34	24	9	4
425 088	Oberdischingen	444	434	321	96	17	141	133	98	62
000	Oberdischingen	444	434	321	96	17	141	133	98	62
425 090	Obermarchtal	332	312	283	25	4	166	76	31	39
000	Obermarchtal	267	249	224	21	4	128	72	22	27
001	Reutlingendorf	65	63	59	4	–	38	4	9	12
425 091	Oberstadion	339	312	277	30	4	159	55	47	51
000	Oberstadion	124	114	98	14	2	50	21	26	17
001	Mundeldingen	75	66	60	5	–	32	13	10	11
002	Moosbeuren	86	82	76	4	2	45	15	9	13
003	Hundersingen	54	50	43	7	–	32	6	2	10
425 092	Öllingen	103	100	80	17	3	39	25	18	18
000	Öllingen	103	100	80	17	3	39	25	18	18
425 093	Öpfingen	484	481	364	95	22	80	140	194	67
000	Öpfingen	484	481	364	95	22	80	140	194	67
425 097	Rammingen	298	295	239	52	4	90	78	65	62
000	Rammingen	298	295	239	52	4	90	78	65	62
425 098	Rechtenstein	99	88	73	12	3	45	16	12	15
000	Rechtenstein	99	88	73	12	3	45	16	12	15
425 104	Rottenacker	554	546	457	79	10	221	163	87	75
000	Rottenacker	554	546	457	79	10	221	163	87	75

1) Ohne Wohngebäude mit vollständiger Wohnheimnutzung; ohne Wohngebäude nur mit 1 oder 2 Freizeitwohneinheiten.

Noch: 1. **Gebäude mit Wohnraum in den Gemeindeteilen Baden-Württembergs am 25. Mai 1987 nach Art des Gebäudes und Baualter**

Schl.-Nr.	Gemeinde Gemeindeteil	Gebäude mit Wohnraum insgesamt	Darunter Wohn- gebäude ¹⁾	Darunter (Sp. 2) mit ... Wohnungen			Davon (Sp. 2) errichtet von ... bis ...			
				1	2	3 und mehr	bis 1948	1949 – 1968	1969 – 1978	1979 und später
		1	2	3	4	5	6	7	8	9
425 108	Schelklingen, Stadt	1 622	1 556	1 142	334	80	594	528	254	180
000	Schelklingen	770	740	472	203	65	253	307	109	71
002	Schmiechen	266	258	197	55	6	75	108	47	28
003	Hütten	117	110	79	25	6	49	22	26	13
004	Justingen	150	143	126	17	–	67	26	25	25
005	Ingstetten	103	101	89	12	–	44	32	15	10
006	Hausen	124	119	104	14	1	48	19	23	29
008	Gundershofen	52	48	40	8	–	33	8	3	4
009	Sondernach	40	37	35	–	2	25	6	6	–
425 110	Schnürpflingen	306	294	213	68	13	74	72	73	75
000	Schnürpflingen	306	294	213	68	13	74	72	73	75
425 112	Setzingen	155	153	128	24	1	54	26	41	32
000	Setzingen	155	153	128	24	1	54	26	41	32
425 138	Staig	717	707	513	159	35	152	209	220	126
000	Harthausen	177	174	128	41	5	29	45	43	57
001	Weinstetten	80	79	55	17	7	22	16	26	15
002	Steinberg u. Essendorf	205	201	158	38	5	63	45	73	20
003	Altheim	255	253	172	63	18	38	103	78	34
425 123	Untermarchtal	157	149	121	28	–	49	49	24	27
000	Untermarchtal	157	149	121	28	–	49	49	24	27
425 124	Unterstadion	165	160	141	19	–	65	31	34	30
000	Unterstadion	165	160	141	19	–	65	31	34	30
425 125	Unterwachingen	37	37	32	5	–	20	8	5	4
000	Unterwachingen	37	37	32	5	–	20	8	5	4
425 130	Weidenstetten	272	267	198	62	6	86	95	42	44
000	Weidenstetten	272	267	198	62	6	86	95	42	44
425 134	Westerheim	741	622	490	122	10	134	187	176	125
000	Westerheim	741	622	490	122	10	134	187	176	125
425 135	Westerstetten	428	420	256	135	29	100	130	91	99
000	Westerstetten	428	420	256	135	29	100	130	91	99
	Alb-Donau-Kreis	39 637	38 345	27 131	8 742	2 460	12 368	12 076	8 242	5 659
426	Biberach									
426 001	Achstetten	817	800	627	158	15	288	189	163	160
000	Achstetten	362	352	286	63	3	116	89	82	65
002	Oberholzheim	170	169	138	28	3	71	37	30	31
003	Bronnen	110	109	76	30	3	42	24	17	26
004	Stetten	175	170	127	37	6	59	39	34	38
426 005	Alleshausen	128	127	117	10	–	56	33	20	18
001	Alleshausen	128	127	117	10	–	56	33	20	18
426 006	Allmannsweiler	69	51	44	7	–	30	5	5	11
000	Allmannsweiler	69	51	44	7	–	30	5	5	11
426 008	Altheim	508	494	415	72	6	188	94	134	78
001	Altheim	392	382	317	59	6	127	71	120	64
002	Heiligkreuztal	64	60	51	8	–	30	15	8	7
003	Waldhausen	52	52	47	5	–	31	8	6	7
426 011	Attenweiler	439	403	362	34	6	204	86	53	60
000	Attenweiler	214	195	168	21	6	96	34	33	32
002	Oggelsbeuren	140	134	123	10	–	67	35	12	20
003	Ruperts Hofen	85	74	71	3	–	41	17	8	8
426 013	Bad Buchau, Stadt	914	881	573	214	94	481	194	121	85
001	Bad Buchau	681	653	418	148	87	380	159	76	38
002	Kappel	233	228	155	66	7	101	35	45	47

1) Ohne Wohngebäude mit vollständiger Wohnheimnutzung; ohne Wohngebäude nur mit 1 oder 2 Freizeitwohneinheiten.

Noch: 1. Gebäude mit Wohnraum in den Gemeindeteilen Baden-Württembergs am 25. Mai 1987 nach Art des Gebäudes und Baualter

Schl.-Nr.	Gemeinde Gemeindeteil	Gebäude mit Wohnraum insgesamt	Darunter Wohn- gebäude ¹⁾	Darunter (Sp. 2) mit ... Wohnungen			Davon (Sp. 2) errichtet von ... bis ...			
				1	2	3 und mehr	bis 1948	1949 – 1968	1969 – 1978	1979 und später
		1	2	3	4	5	6	7	8	9
426 014	Bad Schussenried, St.	1 796	1 710	1 279	315	115	723	539	276	172
001	Süd	473	458	333	96	29	193	225	33	7
002	Ost	439	411	298	69	44	199	125	42	45
003	Nord	423	404	299	71	34	139	78	126	61
004	Klosterhof	–	–	–	–	–	–	–	–	–
005	Otterswang	210	199	154	40	5	79	54	44	22
006	Reichenbach	152	148	116	29	2	65	38	22	23
007	Steinhausen	99	90	79	10	1	48	19	9	14
426 019	Berkheim	540	510	421	77	12	178	104	122	106
001	Berkheim	304	287	221	57	9	75	51	91	70
002	Bonlanden	100	92	80	10	2	32	24	12	24
003	Illerbach	75	73	68	4	1	39	20	11	3
004	Eichenberg	61	58	52	6	–	32	9	8	9
426 020	Betzenweiler	176	166	144	21	1	96	26	22	22
001	Betzenweiler	176	166	144	21	1	96	26	22	22
426 021	Biberach a.d.Riß, St.	5 655	5 363	3 252	1 125	983	1 649	2 237	827	650
001	Mitte	1 084	903	365	251	285	674	135	69	25
002	West	752	739	415	149	175	120	429	93	97
003	Ost	1 087	1 061	666	240	155	323	474	131	133
004	Süd	1 563	1 532	992	239	300	185	942	236	169
005	Stafflangen	259	249	201	43	5	94	47	47	61
006	Ringschnait	348	326	228	77	21	105	80	67	74
007	Rißegg	378	371	249	90	32	101	95	101	74
008	Mettenberg	184	182	136	36	10	47	35	83	17
426 028	Burgrieden	685	670	514	136	20	239	200	114	117
001	Burgrieden	441	433	329	89	15	140	138	79	76
002	Rot	196	191	143	43	5	70	53	29	39
003	Bühl	48	46	42	4	–	29	9	6	2
426 031	Dettingen an der Iller	456	440	368	68	4	181	133	73	53
000	Dettingen an der Iller	456	440	368	68	4	181	133	73	53
426 035	Dürmentingen	580	546	441	88	16	235	146	91	74
001	Dürmentingen	384	359	284	60	14	144	102	63	50
002	Haittingen	107	101	82	19	–	55	23	15	8
003	Heudorf	89	86	75	9	2	36	21	13	16
426 036	Dürnau	113	109	97	11	1	63	15	18	13
000	Dürnau	113	109	97	11	1	63	15	18	13
426 038	Eberhardzell	899	862	728	118	15	429	185	142	106
000	Eberhardzell	423	413	336	68	8	178	95	83	57
002	Mühlhausen	142	135	123	10	2	81	24	16	14
003	Fürmoos	154	145	119	22	4	71	33	20	21
004	Oberessendorf	180	169	150	18	1	99	33	23	14
426 043	Erlenmoos	370	363	311	50	2	151	82	73	57
000	Erlenmoos	370	363	311	50	2	151	82	73	57
426 044	Erolzheim	646	616	508	90	18	233	116	124	143
000	Erolzheim	646	616	508	90	18	233	116	124	143
426 045	Ertingen	1 235	1 210	1 013	182	15	505	308	209	188
001	Ertingen	908	887	736	136	15	339	237	166	145
004	Binzwangen	224	221	191	30	–	109	50	29	33
005	Erisdorf	103	102	86	16	–	57	21	14	10
426 135	Gutenzell-Hürbel	445	406	363	41	2	212	54	75	65
000	Gutenzell	262	235	205	28	2	123	33	48	31
002	Hürbel	183	171	158	13	–	89	21	27	34
426 058	Hochdorf	516	489	404	78	7	214	107	107	61
000	Hochdorf	182	170	141	24	5	61	32	58	19
002	Schweinhausen	181	176	145	29	2	85	38	37	16
003	Unteressendorf	153	143	118	25	–	68	37	12	26

1) Ohne Wohngebäude mit vollständiger Wohnheimnutzung; ohne Wohngebäude nur mit 1 oder 2 Freizeitwohneinheiten.

Noch: 1. Gebäude mit Wohnraum in den Gemeindeteilen Baden-Württembergs am 25. Mai 1987 nach Art des Gebäudes und Baulter

Schl.-Nr.	Gemeinde Gemeindeteil	Gebäude mit Wohnraum insgesamt	Darunter Wohn- gebäude ¹⁾	Darunter (Sp. 2) mit ... Wohnungen			Davon (Sp. 2) errichtet von ... bis ...			
				1	2	3 und mehr	bis 1948	1949 - 1968	1969 - 1978	1979 und später
		1	2	3	4	5	6	7	8	9
426 062	Ingoldingen	683	635	528	93	14	320	83	129	103
000	Ingoldingen	254	245	203	33	9	116	38	58	33
001	Grodt	46	42	35	6	1	15	3	13	11
002	Muttensweiler	100	96	75	18	3	48	16	18	14
003	Winterstettendorf	78	75	61	14	-	50	8	7	10
004	Winterstettenstadt	162	147	131	15	1	71	13	32	31
005	Furtteilorte	43	30	23	7	-	20	5	1	4
426 064	Kanzach	129	126	112	13	1	62	24	14	26
001	Kanzach	129	126	112	13	1	62	24	14	26
426 065	Kirchberg an der Iller	465	446	375	60	11	184	118	89	55
000	Kirchberg	359	345	288	46	11	139	91	71	44
002	Sinningen	106	101	87	14	-	45	27	18	11
426 066	Kirchdorf an der Iller	600	584	472	88	24	144	138	163	139
000	Kirchdorf	451	438	352	65	21	105	115	117	101
003	Oberopfingen	149	146	120	23	3	39	23	46	38
426 067	Langenenslingen	936	888	761	113	14	454	223	118	93
001	Langenenslingen	307	295	232	55	8	131	81	50	33
002	Andelfingen	221	213	188	24	1	85	73	30	25
003	Billafingen	31	29	27	2	-	18	7	4	-
004	Dürrenwaldstetten	41	40	37	3	-	30	3	3	4
005	Egelfingen	36	36	31	5	-	26	4	5	1
006	Emerfeld	41	38	31	4	3	24	6	4	4
007	Friedingen	82	77	71	6	-	45	19	6	7
008	Ittenhausen	71	67	63	4	-	46	6	7	8
009	Wilfingen	106	93	81	10	2	49	24	9	11
426 070	Laupheim, Stadt	3 455	3 341	2 358	658	323	1 081	1 019	675	566
000	Laupheim	2 205	2 123	1 389	449	285	735	714	359	315
002	Untersulmetingen	368	364	290	64	9	114	104	73	73
003	Baustetten	452	441	334	83	23	108	76	153	104
004	Bihlafingen	146	143	108	31	4	43	44	29	27
005	Obersulmetingen	284	270	237	31	2	81	81	61	47
426 071	Maselheim	991	959	782	154	21	380	204	188	187
000	Maselheim	277	263	205	47	9	92	57	58	56
003	Äpfingen	280	277	231	39	7	112	64	42	59
004	Laupertshausen	250	241	201	36	4	106	49	58	28
005	Sulmingen	184	178	145	32	1	70	34	30	44
426 073	Mietingen	772	763	568	162	33	233	142	208	180
000	Mietingen	392	388	300	81	7	144	78	89	77
002	Baltringen	255	252	172	58	22	58	53	80	61
003	Walpertshofen	125	123	96	23	4	31	11	39	42
426 074	Mittelbiberach	709	690	483	158	48	232	146	208	104
000	Mittelbiberach	582	566	390	135	40	179	114	182	91
002	Reute	127	124	93	23	8	53	32	26	13
426 078	Moosburg	56	50	46	4	-	29	6	7	8
000	Moosburg	56	50	46	4	-	29	6	7	8
426 087	Ochsenhausen, Stadt	1 832	1 732	1 336	301	92	632	526	280	294
001	Südwest	524	502	351	100	49	152	210	83	57
002	Nordost	611	583	441	103	38	198	163	81	141
003	Reinstetten	468	436	367	67	2	197	106	72	61
005	Mittelbuch	229	211	177	31	3	85	47	44	35
426 090	Oggelshausen	266	261	227	30	4	131	64	30	36
000	Oggelshausen	266	261	227	30	4	131	64	30	36
426 097	Riedlingen, Stadt	2 160	2 051	1 523	373	155	783	675	363	230
001	Riedlingen	1 392	1 317	894	275	148	356	564	249	148
010	Bechingen	32	30	23	7	-	19	1	7	3
011	Daugendorf	142	134	119	14	1	83	14	24	13
012	Grünigen	110	104	87	16	1	56	18	21	9

1) Ohne Wohngebäude mit vollständiger Wohnheimnutzung; ohne Wohngebäude nur mit 1 oder 2 Freizeitwohneinheiten.

Noch: 1. Gebäude mit Wohnraum in den Gemeindeteilen Baden-Württembergs am 25. Mai 1987 nach Art des Gebäudes und Baulter

Schl.-Nr.	Gemeinde Gemeindeteil	Gebäude mit Wohnraum insgesamt	Darunter Wohn- gebäude ¹⁾	Darunter (Sp. 2) mit . . . Wohnungen			Davon (Sp. 2) errichtet von . . . bis . . .			
				1	2	3 und mehr	bis 1948	1949 – 1968	1969 – 1978	1979 und später
				1	2	3	4	5	6	7
noch: Riedlingen, Stadt										
013	Neufra	204	194	168	24	2	111	32	23	28
014	Pflummern	120	115	105	10	–	67	22	13	13
015	Zell	33	31	27	4	–	24	2	3	2
016	Zwiefaltendorf	127	126	100	23	3	67	22	23	14
426 100	Rot an der Rot	1 124	948	801	130	17	444	222	147	135
000	Rot an der Rot	657	570	467	89	14	234	154	94	88
002	Ellwangen	219	181	164	16	1	119	22	23	17
003	Haslach	248	197	170	25	2	91	46	30	30
426 134	Schemmerhofen	1 684	1 629	1 295	281	51	549	442	350	288
001	Schemmerhofen	614	599	462	111	25	156	178	142	123
002	Schemmerberg	274	266	201	54	11	70	95	54	47
003	Alberweiler	168	160	130	28	2	59	44	31	26
004	Altheim	176	173	151	19	3	92	33	25	23
005	Aßmannshardt	216	207	170	34	3	82	43	48	34
006	Ingerkingen	236	224	181	35	7	90	49	50	35
426 108	Schwendi	1 439	1 389	1 082	259	48	524	433	248	184
000	Schwendi	487	475	357	88	30	197	140	74	64
002	Bußmannshausen	161	155	118	32	5	58	59	24	14
003	Großschafhausen	124	123	93	26	4	41	49	22	11
004	Orsenhausen	191	185	152	32	1	59	82	23	21
005	Schönebürg	262	251	211	35	5	107	55	57	32
006	Sießen im Wald	214	200	151	46	3	62	48	48	42
426 109	Seekirch	61	56	53	3	–	28	12	10	6
000	Seekirch	61	56	53	3	–	28	12	10	6
426 113	Steinhausen a.d.Rottum	472	436	388	41	7	260	76	52	48
001	Steinhausen a. d. Rottum	222	211	191	18	2	132	36	22	21
002	Bellamont	163	158	141	14	3	94	31	18	15
003	Rottum	87	67	56	9	2	34	9	12	12
426 117	Tannheim	566	547	443	97	6	216	154	96	81
000	Tannheim	566	547	443	97	6	216	154	96	81
426 118	Tiefenbach	130	127	117	9	1	73	22	22	10
000	Tiefenbach	130	127	117	9	1	73	22	22	10
426 120	Ummendorf	859	833	596	189	47	261	287	167	118
000	Ummendorf	859	833	596	189	47	261	287	167	118
426 121	Unlingen	568	549	455	85	9	247	128	103	71
001	Unlingen	325	321	248	66	7	126	80	73	42
002	Dietelhofen	43	40	35	5	–	23	6	7	4
003	Göffingen	91	86	78	8	–	36	19	16	15
004	Möhringen	55	49	45	4	–	31	11	1	6
005	Uigendorf	54	53	49	2	2	31	12	6	4
426 124	Uttenweiler	877	817	718	91	8	447	154	103	113
001	Uttenweiler	446	405	339	59	7	195	89	56	65
002	Ahlen	66	64	59	4	1	40	8	7	9
003	Sauggart	58	56	49	7	–	31	14	7	4
004	Dieterskirch	142	133	120	13	–	85	20	16	12
005	Offingen	165	159	151	8	–	96	23	17	23
426 125	Wain	373	364	291	61	12	158	82	70	54
000	Wain	373	364	291	61	12	158	82	70	54
426 128	Warthausen	1 028	982	687	236	59	250	265	308	159
000	Warthausen	665	644	448	150	46	172	221	162	89
002	Birkenhard	277	253	173	70	10	45	22	129	57
003	Höfen	86	85	66	16	3	33	22	17	13
Biberach		39 222	37 419	28 478	6 584	2 337	14 477	10 498	6 917	5 527

1) Ohne Wohngebäude mit vollständiger Wohnheimnutzung; ohne Wohngebäude nur mit 1 oder 2 Freizeitwohneinheiten.

Noch: 1. Gebäude mit Wohnraum in den Gemeindeteilen Baden-Württembergs am 25. Mai 1987 nach Art des Gebäudes und Baualter

Schl.-Nr.	Gemeinde Gemeindeteil	Gebäude mit Wohnraum insgesamt	Darunter Wohn- gebäude ¹⁾	Darunter (Sp. 2) mit . . . Wohnungen			Davon (Sp. 2) errichtet von . . . bis . . .			
				1	2	3 und mehr	bis 1948	1949 – 1968	1969 – 1978	1979 und später
				1	2	3	4	5	6	7
Region Donau-Iller ²⁾		94 559	90 970	62 970	18 354	9 602	31 654	28 241	17 734	13 341
Region Bodensee-Oberschwaben										
Landkreise										
435 Bodenseekreis										
435 005	Bermatingen	736	717	497	163	55	159	210	238	110
001	Bermatingen	564	553	389	113	49	111	180	196	66
002	Ahausen	172	164	108	50	6	48	30	42	44
435 010	Daisendorf	314	290	188	68	30	24	82	133	51
001	Daisendorf	314	290	188	68	30	24	82	133	51
435 067	Deggenhausertal	764	687	543	109	33	361	121	95	110
001	Deggenhausen	158	143	104	29	9	83	22	19	19
002	Hornberg	165	158	131	19	7	98	28	16	16
003	Roggenbeuren	42	31	24	5	2	12	4	5	10
004	Untersiggingen	133	120	81	31	8	45	28	24	23
005	Urnau	85	78	64	10	4	32	19	9	18
006	Wittenhofen	181	157	139	15	3	91	20	22	24
435 013	Eriskirch	693	673	376	162	135	154	282	117	120
001	Eriskirch	177	171	76	49	46	62	79	17	13
002	Mariabrunn	234	228	141	45	42	30	92	73	33
003	Schlatt	174	172	95	35	42	28	66	14	64
004	Schussenreute	36	36	23	13	–	1	27	4	4
005	Dillmannshof	12	12	10	2	–	4	7	1	–
006	Braitenrain	5	3	1	2	–	2	–	1	–
007	Wolfzennen	14	13	8	3	2	9	1	2	1
008	Gmünd	14	14	6	5	3	4	3	2	5
010	Knöbelhof	9	8	4	4	–	3	3	2	–
011	Oberbaumgarten	4	4	3	1	–	2	2	–	–
015	Moos	4	4	2	2	–	3	1	–	–
017	Schoppenhof	1	1	1	–	–	1	–	–	–
018	Unterbaumgarten	5	3	3	–	–	2	1	–	–
020	Langenacker	4	4	3	1	–	3	–	1	–
435 015	Frickingen	630	582	425	130	27	254	123	93	112
001	Frickingen	304	288	200	72	16	128	69	43	48
002	Altheim	196	173	131	35	7	67	32	33	41
003	Leustetten	97	89	67	19	3	37	14	16	22
004	Bruckfelden	33	32	27	4	1	22	8	1	1
435 016	Friedrichshafen,Stadt	8 691	8 287	4 276	1 783	2 228	2 272	3 647	1 387	981
000	Mitte	1 466	1 276	289	197	790	477	686	71	42
001	West	661	633	264	181	188	180	243	123	87
002	Fischbach	1 185	1 146	683	234	229	360	358	208	220
003	Schnetzenhausen	157	149	63	63	23	61	39	28	21
004	Nord	1 723	1 692	1 103	294	295	440	810	271	171
005	Ost	1 361	1 326	698	268	360	264	849	120	93
006	Raderach	69	67	37	19	11	15	19	27	6
007	Ailingen	1 158	1 125	611	301	213	246	416	319	144
008	Kluftern	592	574	321	163	90	106	146	167	155
009	Ettenkirch	319	299	207	63	29	123	81	53	42
435 018	Hagnau am Bodensee	365	328	207	66	55	98	117	59	54
001	Hagnau am Bodensee	365	328	207	66	55	98	117	59	54
435 020	Heiligenberg	585	517	372	112	33	260	77	100	80
001	Heiligenberg	273	247	142	79	26	96	43	53	55
002	Hattenweiler	94	82	65	13	4	37	7	28	10
003	Wintersulgen	218	188	165	20	3	127	27	19	15
435 024	Immenstaad a.Bodensee	1 156	932	499	209	224	187	242	282	221
001	Immenstaad	1 021	807	417	180	210	157	221	255	174
002	Kippenhausen	135	125	82	29	14	30	21	27	47

1) Ohne Wohngebäude mit vollständiger Wohnheimnutzung; ohne Wohngebäude nur mit 1 oder 2 Freizeitwohneinheiten. – 2) Soweit Land Baden-Württemberg.

Noch: 1. Gebäude mit Wohnraum in den Gemeindeteilen Baden-Württembergs am 25. Mai 1987 nach Art des Gebäudes und Baualter

Schl.-Nr.	Gemeinde Gemeindeteil	Gebäude mit Wohnraum insgesamt	Darunter Wohn- gebäude ¹⁾	Darunter (Sp. 2) mit . . . Wohnungen			Davon (Sp. 2) errichtet von . . . bis . . .			
				1	2	3 und mehr	bis 1948	1949 – 1968	1969 – 1978	1979 und später
		1	2	3	4	5	6	7	8	9
435 029	Kressbronn am Bodensee	1 375	1 289	716	352	218	403	438	229	219
001	Arensweiler	6	5	4	1	–	1	2	2	–
002	Atlashofen	4	3	3	–	–	2	1	–	–
003	Berg	31	30	22	6	2	11	8	7	4
004	Betzau	61	60	49	6	5	33	9	12	6
005	Döllen	10	8	3	5	–	4	2	1	1
006	Gattau	63	59	38	15	6	32	6	3	18
007	Gießen	11	11	8	2	1	7	1	3	–
008	Gießenbrücke	4	4	1	3	–	4	–	–	–
009	Gohren	37	34	22	5	7	15	12	6	1
010	Gottmannsbühl	5	5	5	–	–	4	–	1	–
011	Haltmaierhof	1	1	1	–	–	1	–	–	–
012	Heiligenhof	1	1	1	–	–	1	–	–	–
013	Hüttmannsberg	14	13	9	4	–	4	7	1	1
014	Kalkähren	1	1	1	–	–	1	–	–	–
015	Kochermühle	2	2	1	1	–	–	2	–	–
016	Kreßbronn	973	919	472	264	181	220	370	170	159
017	Krummensteg	2	2	1	1	–	2	–	–	–
018	Kümmertsweiler	11	10	7	3	–	6	1	3	–
019	Linderhof	3	3	2	1	–	2	–	–	1
020	Mittelmühle	3	3	3	–	–	2	1	–	–
021	Nitzenweiler	14	10	9	1	–	8	–	2	–
022	Obermühle	1	1	1	–	–	–	1	–	–
023	Poppis	16	15	10	5	–	7	2	3	3
024	Retterschen	55	52	24	22	6	19	9	14	10
025	Reute	7	5	4	1	–	2	2	–	1
026	Riedensweiler	7	3	2	1	–	1	–	–	2
027	Schleinsee	5	4	4	–	–	3	–	–	1
028	Schnaidt	5	5	2	1	1	3	–	1	1
029	Tunau	13	11	7	4	–	8	2	–	1
163	Fischerdorf	9	9	–	–	9	–	–	–	9
435 030	Langenargen	1 381	1 305	665	334	306	346	428	326	205
001	Langenargen	1 120	1 058	513	277	268	296	342	250	170
002	Bierkeller-Waldeck	126	122	72	32	18	6	71	27	18
004	Oberdorf	135	125	80	25	20	44	15	49	17
435 034	Markdorf, Stadt	2 186	2 085	1 135	621	329	579	614	520	372
000	Markdorf	1 721	1 662	857	504	301	429	479	445	309
001	Ittendorf	140	114	84	25	5	57	30	18	9
002	Riedheim	325	309	194	92	23	93	105	57	54
435 035	Meckenbeuren	2 233	2 191	1 273	676	242	664	614	504	409
001	Meckenbeuren	781	759	406	243	110	252	223	161	123
002	Brochenzell	370	367	197	130	40	116	101	63	87
003	Obermeckenbeuren	43	43	28	12	3	19	12	4	8
004	Liebenau	145	140	88	42	10	41	32	47	20
005	Hegenberg	99	98	76	16	6	27	6	41	24
006	Buch	132	130	72	42	16	22	17	31	60
007	Kehlen	84	82	53	19	10	34	18	19	11
008	Reute	242	239	168	58	13	68	68	66	37
009	Gerbartschhaus	217	214	126	69	19	61	70	53	30
010	Lochbrücke	120	119	59	45	15	24	67	19	9
435 036	Meersburg, Stadt	1 016	904	433	233	237	284	308	191	121
001	Meersburg	944	835	386	215	234	254	302	169	110
002	Baitenhsn./Schiggend.	72	69	47	18	3	30	6	22	11
435 042	Neukirch	498	463	313	118	32	252	82	62	67
001	Aberlingsbühl	2	2	2	–	–	1	–	1	–
002	Bechenhütten	3	3	3	–	–	3	–	–	–
003	Bernaumühle	3	3	3	–	–	3	–	–	–
004	Bernried	29	27	25	2	–	19	3	5	–
005	Blumegg	10	6	5	1	–	4	2	–	–
006	Ebersberg	2	2	2	–	–	1	–	1	–
007	Elmenau	25	25	18	4	3	18	3	2	2
008	Flunau	2	2	1	1	–	1	1	–	–
009	Goppertsweiler	37	35	23	11	1	23	1	4	7
010	Gunzenweiler	9	8	6	2	–	8	–	–	–

1) Ohne Wohngebäude mit vollständiger Wohnheimnutzung; ohne Wohngebäude nur mit 1 oder 2 Freizeitwohneinheiten.

Noch: 1. Gebäude mit Wohnraum in den Gemeindeteilen Baden-Württembergs am 25. Mai 1987 nach Art des Gebäudes und Baualter

Schl.-Nr.	Gemeinde Gemeindeteil	Gebäude mit Wohnraum insgesamt	Darunter Wohn- gebäude ¹⁾	Darunter (Sp. 2) mit . . . Wohnungen			Davon (Sp. 2) errichtet von . . . bis . . .			
				1	2	3 und mehr	bis 1948	1949 – 1968	1969 – 1978	1979 und später
		1	2	3	4	5	6	7	8	9
noch: Neukirch										
011	Hinterburg	1	1	–	1	–	1	–	–	–
012	Hinteressach	10	10	8	1	1	9	–	1	–
013	Landolz	2	2	2	–	–	2	–	–	–
014	Litzelmannshof	12	11	8	2	1	9	1	1	–
015	Lustensbach	4	4	3	1	–	4	–	–	–
016	Matzenweiler	13	12	9	2	1	10	–	–	2
017	Mehetsweiler	7	6	4	2	–	5	1	–	–
018	Neuhaus	1	1	1	–	–	1	–	–	–
019	Neukirch	182	172	90	63	19	43	44	36	49
024	Oberlangensee	10	9	7	2	–	5	3	–	1
025	Oberrussenried	27	25	16	6	3	15	7	2	1
026	Reisenbronn	1	1	1	–	–	1	–	–	–
027	Sackweiher	1	1	1	–	–	–	1	–	–
028	Summerau	13	12	12	–	–	11	–	–	1
029	Schnaidt	4	4	2	2	–	2	1	1	–
030	Uhetsweiler	15	15	12	2	1	8	3	2	2
031	Unterlangensee	9	7	7	–	–	5	–	2	–
032	Unterrussenried	17	17	15	2	–	11	3	2	1
033	Vorderburg	1	1	1	–	–	1	–	–	–
034	Vorderessach	11	11	8	3	–	9	1	–	1
035	Wildpoltsweiler	17	15	7	7	1	11	3	1	–
036	Wittenberg	13	8	6	1	1	4	3	1	–
037	Zannau	5	5	5	–	–	4	1	–	–
435 045	Oberteuringen	752	700	436	203	61	204	175	157	164
001	Oberteuringen	280	267	133	96	38	44	71	78	74
002	Bitzenhofen	144	134	97	31	6	30	38	35	31
003	Hefigkofen	98	96	66	25	5	35	21	14	26
004	Neuhaus	43	39	26	11	2	20	11	2	6
005	Rammetshofen	51	49	26	19	4	14	19	13	3
006	Unterteuringen	47	47	29	16	2	24	6	11	6
007	Behweiler	3	3	3	–	–	3	–	–	–
008	Bibruck	15	15	13	1	1	10	1	1	3
009	Blankenried	7	6	4	1	1	5	–	–	1
010	Fuchstobel	1	1	1	–	–	1	–	–	–
011	Ramsen	4	4	4	–	–	3	1	–	–
012	Remette	2	2	1	1	–	1	–	1	–
013	Rieter	4	4	4	–	–	3	–	–	1
014	Russenreute	2	2	1	1	–	2	–	–	–
015	Vittenhag	2	1	1	–	–	1	–	–	–
016	Wammeratswatt	4	3	3	–	–	3	–	–	–
017	Weiler	1	1	1	–	–	1	–	–	–
018	Ziegmühle	6	6	5	1	–	4	1	–	1
019	Panoramastraße	38	20	18	–	2	–	6	2	12
435 047	Owingen	711	651	423	163	64	184	181	152	134
001	Owingen	448	422	250	119	53	85	133	105	99
002	Hohenbodman	50	44	34	8	1	28	4	7	5
003	Taisersdorf	71	54	47	6	1	20	10	16	8
004	Billafingen	142	131	92	30	9	51	34	24	22
435 052	Salem	2 025	1 945	1 357	438	145	588	490	376	491
001	Salem	236	223	149	53	20	66	84	50	23
002	Mimmenhausen	488	472	305	115	52	114	145	61	152
003	Neufrach	365	351	243	80	28	113	86	78	74
004	Buggensegel	56	51	42	6	3	21	6	12	12
005	Mittelstenweiler	127	124	89	27	7	24	28	38	34
006	Tüfingen	65	61	42	12	7	31	14	10	6
007	Rickenbach	42	42	33	6	3	25	11	3	3
008	Weildorf	149	142	110	23	8	57	33	26	26
009	Grasbeuren	81	80	57	19	4	20	24	28	8
010	Oberstenweiler	60	57	39	14	2	12	9	20	16
011	Beuren	356	342	248	83	11	105	50	50	137
435 053	Sipplingen	470	450	205	147	98	138	164	93	55
001	West	130	126	48	51	27	4	72	22	28
002	Mitte	207	198	91	58	49	99	50	35	14
003	Ost	117	112	56	34	22	27	38	34	13
004	Süßenmühle	16	14	10	4	–	8	4	2	–

1) Ohne Wohngebäude mit vollständiger Wohnheimnutzung; ohne Wohngebäude nur mit 1 oder 2 Freizeitwohneinheiten.

Noch: 1. Gebäude mit Wohnraum in den Gemeindeteilen Baden-Württembergs am 25. Mai 1987 nach Art des Gebäudes und Baualter

Schl.-Nr.	Gemeinde Gemeindeteil	Gebäude mit Wohnraum insgesamt	Darunter Wohn- gebäude ¹⁾	Darunter (Sp. 2) mit . . . Wohnungen			Davon (Sp. 2) errichtet von . . . bis . . .			
				1	2	3 und mehr	bis 1948	1949 – 1968	1969 – 1978	1979 und später
		1	2	3	4	5	6	7	8	9
435 054	Stetten	252	234	164	44	26	40	105	46	43
001	Stetten	252	234	164	44	26	40	105	46	43
435 057	Tett nang, Stadt	3 063	2 938	1 763	766	407	960	842	637	499
001	Tett nang	2 015	1 936	1 051	540	345	508	658	418	352
002	Kau	186	182	103	56	23	39	46	59	38
003	Tannau	390	377	274	75	27	186	52	84	55
004	Langnau	472	443	335	95	12	227	86	76	54
435 059	Überlingen, Stadt	4 048	3 837	2 239	828	768	1 187	1 203	802	645
001	Altstadt	435	384	185	97	101	320	32	16	16
002	Weststadt	463	441	248	105	87	136	184	60	61
003	Nordstadt	723	711	369	176	166	182	338	102	89
004	Oststadt	1 243	1 200	709	188	303	239	347	327	287
005	Aufkirch/Brachenreute	28	27	19	5	3	13	8	2	4
006	Andelshofen/Ind.-Geb.	119	102	65	23	14	27	31	20	24
007	Hödingen	131	123	77	35	11	40	25	24	34
008	Nesselwangen	97	96	67	25	4	36	19	18	23
009	Bonndorf	102	90	69	16	5	38	15	21	16
010	Lippertsreute	181	170	125	36	9	47	44	50	29
011	Bambergen	91	82	59	19	4	15	13	35	19
012	Deisendorf	134	131	94	30	7	34	27	61	9
013	Nußdorf	301	280	153	73	54	60	120	66	34
435 066	Uhl d i n g e n - M ü h l h o f e n	1 344	1 274	699	333	241	247	487	245	295
001	Oberuhldingen	575	548	300	142	106	87	186	106	169
002	Unteruhldingen	338	312	151	74	86	79	141	57	35
003	Mühlhofen	431	414	248	117	49	81	160	82	91
	Bodenseekreis	35 288	33 279	19 204	8 058	5 994	9 845	11 032	6 844	5 558
436	Ravensburg									
436 001	Achberg	262	249	161	63	25	111	56	43	39
001	Esseratsweiler	74	70	39	21	10	31	23	7	9
002	Oberpol	28	27	15	9	3	16	2	6	3
003	Siberatsweiler	95	89	64	20	5	34	21	18	16
004	Doberatsweiler	65	63	43	13	7	30	10	12	11
436 003	Aichstetten	603	565	461	84	19	242	143	103	77
001	Aichstetten	485	454	367	70	17	174	122	94	64
002	Altmannshofen	118	111	94	14	2	68	21	9	13
436 004	Aitrach	705	650	515	116	19	217	235	154	44
001	Aitrach	576	542	427	99	16	167	199	135	41
002	Mooshausen	91	79	64	14	1	33	31	13	2
003	Treherz	38	29	24	3	2	17	5	6	1
436 005	Altshausen	839	815	563	203	49	340	204	156	115
001	Altshausen	783	764	520	196	48	310	197	147	110
002	Dornahof	2	2	–	1	1	1	–	–	1
003	Ingenhart	10	8	7	1	–	5	1	1	1
004	Mendelbeuren	19	18	16	2	–	12	2	1	3
005	Stuben	25	23	20	3	–	12	4	7	–
436 006	Amtzell	625	606	399	170	37	232	190	95	89
000	Amtzell	625	606	399	170	37	232	190	95	89
436 094	Argenbühl	1 223	1 099	795	258	46	602	156	193	148
001	Christazhofen	350	297	236	59	2	183	34	47	33
002	Eglofs	358	311	219	75	17	174	49	52	36
003	Eisenharz	284	269	184	68	17	139	39	39	52
004	Ratzenried	231	222	156	56	10	106	34	55	27
436 008	Aulendorf, Stadt	1 799	1 699	1 230	338	130	744	513	233	209
001	Ost	400	390	265	87	38	226	90	14	60
002	Nord	355	313	190	80	43	148	87	64	14
003	West	488	473	337	101	35	127	215	78	53
004	Blönried	170	161	134	25	2	89	37	27	8

1) Ohne Wohngebäude mit vollständiger Wohnheimnutzung; ohne Wohngebäude nur mit 1 oder 2 Freizeitwohneinheiten.

Noch: 1. Gebäude mit Wohnraum in den Gemeindeteilen Baden-Württembergs am 25. Mai 1987 nach Art des Gebäudes und Baualter

Schl.-Nr.	Gemeinde Gemeindeteil	Gebäude mit Wohnraum insgesamt	Darunter Wohn- gebäude ¹⁾	Darunter (Sp. 2) mit . . . Wohnungen			Davon (Sp. 2) errichtet von . . . bis . . .			
				1	2	3 und mehr	bis 1948	1949 – 1968	1969 – 1978	1979 und später
				1	2	3	4	5	6	7
noch: Aulendorf, Stadt										
005	Tannhausen	191	180	146	29	5	69	36	21	54
006	Zollenreute	195	182	158	16	7	85	48	29	20
436 009	Bad Waldsee, Stadt	3 637	3 418	2 405	658	348	1 232	959	720	507
001	Bad Waldsee	1 994	1 880	1 232	356	285	623	646	334	277
002	Gaisbeuren	371	360	265	79	16	110	85	102	63
003	Mittelurzbach	319	303	244	49	10	115	69	65	54
004	Reute	450	415	280	109	26	144	88	116	67
005	Haisterkirch	367	329	277	43	9	167	51	79	32
006	Michelwinnaden	136	131	107	22	2	73	20	24	14
436 010	Bad Wurzach, Stadt	3 014	2 763	2 075	545	142	1 169	675	535	384
001	Arnach	284	267	200	56	11	99	50	52	66
002	Dietmanns	193	178	148	27	3	98	36	26	18
003	Eintürnen	179	162	136	26	–	110	25	21	6
004	Gospoldshofen	147	129	111	17	1	79	20	16	14
005	Haidgau	209	180	146	29	5	91	30	42	17
006	Hauertz	293	267	227	35	5	146	42	51	28
007	Seibranz	280	226	185	37	4	95	52	43	36
008	Unterschwarzach	331	309	254	51	4	167	37	51	54
009	Ziegelbach	171	152	117	25	10	76	41	27	8
010	Bad Wurzach	927	893	551	242	99	208	342	206	137
436 011	Baienfurt	1 242	1 215	684	332	199	348	509	244	114
001	West	455	451	266	108	77	100	236	91	24
002	Nord	54	50	21	9	20	14	16	19	1
003	Ost-1	119	117	55	37	25	92	20	3	2
004	Ost-2	325	318	180	108	30	83	120	69	46
005	Süd	289	279	162	70	47	59	117	62	41
436 012	Baindt	824	813	476	230	107	124	211	287	191
001	Baindt	824	813	476	230	107	124	211	287	191
436 013	Berg	843	816	518	235	63	150	242	282	142
001	Berg 1	374	357	235	102	20	123	88	80	66
002	Berg 2	469	459	283	133	43	27	154	202	76
436 014	Bergatreute	607	564	412	118	34	228	166	84	86
000	Bergatreute	607	564	412	118	34	228	166	84	86
436 018	Bodnegg	576	557	394	131	32	230	130	103	94
001	Bodnegg	280	267	222	40	5	175	40	25	27
002	Außenbereiche	296	290	172	91	27	55	90	78	67
436 019	Boms	136	119	105	12	2	63	18	21	17
001	Boms	136	119	105	12	2	63	18	21	17
436 024	Ebenweiler	235	205	176	26	3	78	27	49	51
001	Ebenweiler	235	205	176	26	3	78	27	49	51
436 093	Ebersbach-Musbach	307	279	222	44	13	140	54	47	38
001	Ebersbach	187	172	143	23	6	87	34	24	27
002	Musbach	53	48	34	7	7	27	7	8	6
003	Boos	39	36	30	6	–	14	10	9	3
004	Wohnplätze A-Z	28	23	15	8	–	12	3	6	2
436 027	Eichstegen	108	99	92	5	2	70	11	7	11
001	Eichstegen	108	99	92	5	2	70	11	7	11
436 032	Fleischwangen	95	90	70	17	3	53	13	9	15
001	Fleischwangen	95	90	70	17	3	53	13	9	15
436 096	Fronreute	828	777	533	200	44	240	162	213	162
001	Blitzenreute	545	522	340	145	37	124	112	158	128
002	Fronhofen	283	255	193	55	7	116	50	55	34
436 039	Grünkraut	537	510	329	138	43	137	114	176	83
001	Grünkraut	269	259	147	78	34	21	52	129	57
002	Gullen	50	41	27	10	4	11	11	12	7

1) Ohne Wohngebäude mit vollständiger Wohnheimnutzung; ohne Wohngebäude nur mit 1 oder 2 Freizeitwohneinheiten.

Noch: 1. Gebäude mit Wohnraum in den Gemeindeteilen Baden-Württembergs am 25. Mai 1987 nach Art des Gebäudes und Baualter

Schl.-Nr.	Gemeinde Gemeindeteil	Gebäude mit Wohnraum insgesamt	Darunter Wohn- gebäude ¹⁾	Darunter (Sp. 2) mit . . . Wohnungen			Davon (Sp. 2) errichtet von . . . bis . . .			
				1	2	3 und mehr	bis 1948	1949 – 1968	1969 – 1978	1979 und später
				1	2	3	4	5	6	7
noch: Grünkraut										
003	Süd	67	64	47	15	2	26	10	18	10
004	Ost	89	86	65	18	3	55	14	10	7
005	Nord	62	60	43	17	–	24	27	7	2
436 040	Guggenhausen	51	51	50	–	1	40	6	2	3
001	Guggenhausen	26	26	26	–	–	20	5	–	1
002	Egg	25	25	24	–	1	20	1	2	2
436 095	Horgenzell	837	810	626	150	34	414	142	147	107
002	Hasenweiler	196	187	136	39	12	101	30	27	29
003	Kappel	143	142	117	21	4	74	28	27	13
004	Wolketsweiler	254	246	189	49	8	119	50	43	34
005	Zogenweiler	244	235	184	41	10	120	34	50	31
436 047	Hoßkirch	186	182	175	6	1	98	23	31	30
001	Hoßkirch	186	182	175	6	1	98	23	31	30
436 049	Isny im Allgäu, Stadt	2 477	2 356	1 428	497	431	826	779	435	316
000	Isny im Allgäu	1 529	1 480	786	321	373	475	551	231	223
002	Beuren	170	160	127	27	6	95	25	22	18
003	Neutrauchburg	370	348	267	67	14	101	111	104	32
004	Großholzleute	246	222	138	52	32	77	72	51	22
005	Rohrdorf	162	146	110	30	6	78	20	27	21
436 052	Kißlegg	1 782	1 672	1 165	386	121	666	453	306	247
001	Kißlegg	934	904	574	231	99	231	305	190	178
002	Sommersried	496	437	366	61	10	252	76	72	37
003	Immenried	158	144	104	35	5	88	24	21	11
004	Waltershofen	194	187	121	59	7	95	48	23	21
436 053	Königseggwald	149	139	108	29	2	72	30	24	13
001	Königseggwald	149	139	108	29	2	72	30	24	13
436 055	Leutkirch im Allgäu, St.	4 794	4 420	3 061	930	425	1 820	1 375	766	459
001	Süd	516	463	273	100	88	208	169	35	51
002	West	551	532	336	109	85	130	201	120	81
003	Nord und Ost	1 152	1 131	733	241	157	307	530	220	74
004	Hofs	202	178	150	25	3	123	29	13	13
005	Wuchzenhofen	524	478	347	114	17	204	109	115	50
006	Winterstetten	126	113	84	26	3	63	15	30	5
007	Friesenhofen	169	157	111	38	8	91	31	27	8
008	Herlazhofen	586	505	363	113	29	290	96	79	40
009	Gebratzhofen	416	365	274	76	15	191	71	42	61
010	Diepoldshofen	140	111	93	16	2	65	24	15	7
011	Reichenhofen	412	387	297	72	18	148	100	70	69
436 064	Ravensburg, Stadt	8 105	7 793	4 116	1 819	1 855	2 548	2 950	1 175	1 120
001	Ravensburg	598	464	138	108	218	411	21	8	24
002	Nordstadt	331	293	57	73	163	203	65	13	12
003	Burach	628	621	395	117	109	198	227	30	166
004	Oppoltshofen	474	454	219	112	122	184	123	69	78
005	Schornreute	516	512	262	139	111	154	195	58	105
006	Südstadt	1 239	1 203	619	269	315	502	567	74	60
007	Schussensiedlung	382	370	177	76	117	187	142	20	21
008	Krebserösch	86	81	46	28	7	34	33	10	4
009	Weststadt	1 199	1 193	729	179	284	31	600	295	267
011	Schmalegg	356	346	240	87	19	124	73	67	82
021	Oberzell	373	367	198	108	61	84	134	91	58
022	Bavendorf	168	164	111	40	13	47	38	63	16
023	Dürnast	159	155	116	33	6	77	41	30	7
024	Adelsreute	20	20	17	2	1	14	4	1	1
031	Weißenaue	777	763	369	217	176	161	448	105	49
032	Oberhofen	699	689	357	206	126	84	224	221	160
033	Gornhofen	100	98	66	25	7	53	15	20	10
436 067	Riedhausen	107	105	91	10	4	58	23	9	15
001	Riedhausen	107	105	91	10	4	58	23	9	15
436 069	Schlier	740	715	520	152	43	192	167	277	79
001	Schlier	407	399	302	71	26	101	102	162	34

1) Ohne Wohngebäude mit vollständiger Wohnheimnutzung; ohne Wohngebäude nur mit 1 oder 2 Freizeitwohneinheiten.

Noch: 1. **Gebäude mit Wohnraum in den Gemeindeteilen Baden-Württembergs am 25. Mai 1987 nach Art des Gebäudes und Baualter**

Schl.-Nr.	Gemeinde Gemeindeteil	Gebäude mit Wohnraum insgesamt	Darunter Wohn- gebäude ¹⁾	Darunter (Sp. 2) mit . . . Wohnungen			Davon (Sp. 2) errichtet von . . . bis . . .			
				1	2	3 und mehr	bis 1948	1949 – 1968	1969 – 1978	1979 und später
				1	2	3	4	5	6	7
noch: Schlier										
002	Ankenreute	333	316	218	81	17	91	65	115	45
436 077	Unterwaldhausen	67	65	59	5	1	41	5	8	11
001	Unterwaldhausen	34	32	29	2	1	19	5	3	5
002	Oberwaldhausen	33	33	30	3	–	22	–	5	6
436 078	Vogt	864	825	542	212	71	194	261	202	168
001	Vogt	864	825	542	212	71	194	261	202	168
436 079	Waldburg	566	538	389	127	22	163	139	148	88
001	Ost	272	251	181	62	8	98	86	49	18
002	West	294	287	208	65	14	65	53	99	70
436 081	Wangen im Allgäu, St.	4 874	4 645	3 008	998	635	1 501	1 740	913	491
001	Innenstadt	362	276	106	78	91	229	26	5	16
002	Lindauer Vorstadt	65	61	7	7	47	26	16	11	8
003	Berger Höhe	571	565	345	115	104	149	287	110	19
004	Wittwais	291	287	196	72	19	18	264	2	3
005	Prassberg/Waltersbühl	685	670	486	118	66	175	301	109	85
006	Engelberg	169	166	97	30	39	54	97	8	7
007	Hinteres Ebnet	173	168	99	35	33	78	55	12	23
008	Sigmanns/Epplings	186	178	108	33	37	9	129	21	19
009	Atzenberg/Gehrenberg	325	316	189	65	62	89	117	28	82
010	Niederwangen	363	347	265	67	15	105	88	101	53
011	Neuravensburg	476	457	307	116	34	163	94	150	50
012	Schomburg	479	462	334	96	31	135	79	171	77
013	Karssee	125	117	99	14	4	69	22	12	14
014	Leupolz	234	220	158	47	15	95	67	44	14
015	Deuchelried	370	355	212	105	38	107	98	129	21
436 082	Weingarten, Stadt	3 514	3 377	1 693	782	895	1 020	1 270	575	512
001	Nordost	718	694	342	154	196	215	287	125	67
002	Südost	1 145	1 081	493	346	237	493	276	135	177
003	Südwest	1 072	1 043	558	218	267	259	460	170	154
004	Nordwest	579	559	300	64	195	53	247	145	114
436 083	Wilhelmsdorf	829	726	496	178	50	261	194	153	118
000	Wilhelmsdorf	402	368	228	108	31	118	108	73	69
001	Pfrungen	137	83	59	18	6	26	13	34	10
002	Esenhausen	143	136	109	23	3	64	42	16	14
003	Zußdorf	147	139	100	29	10	53	31	30	25
436 085	Wolfegg	835	729	557	146	25	326	177	109	117
001	Wolfegg	369	346	268	65	13	144	84	57	61
002	Alttann	249	202	143	50	8	75	59	32	36
003	Rötenbach	129	97	75	21	1	49	21	14	13
004	Molpertshaus	88	84	71	10	3	58	13	6	7
436 087	Wolpertswende	778	745	491	193	61	275	169	153	148
000	Wolpertswende	778	745	491	193	61	275	169	153	148
	Ravensburg	50 600	47 801	31 190	10 543	6 037	17 265	14 691	9 187	6 658
437 Sigmaringen										
437 005	Beuron	265	249	185	54	10	129	60	41	19
001	Beuron	55	52	38	8	6	42	7	2	1
002	Hausen	174	163	125	36	2	70	40	37	16
003	Thiergarten	36	34	22	10	2	17	13	2	2
437 008	Bingen	717	699	519	136	44	261	215	125	98
001	Bingen	519	509	364	109	36	175	175	89	70
002	Hitzkofen	136	133	108	18	7	53	27	30	23
003	Hornstein	28	26	23	3	–	17	7	2	–
004	Hochberg	34	31	24	6	1	16	6	4	5
437 031	Gammertingen, Stadt	1 445	1 375	982	303	89	314	401	412	248
001	Gammertingen	1 061	1 041	744	227	69	180	310	345	206
002	Harthausen	49	46	29	15	2	32	7	3	4
003	Bronnen	148	112	84	22	6	24	26	45	17

1) Ohne Wohngebäude mit vollständiger Wohnheimnutzung; ohne Wohngebäude nur mit 1 oder 2 Freizeitwohneinheiten.

Noch: 1. Gebäude mit Wohnraum in den Gemeindeteilen Baden-Württembergs am 25. Mai 1987 nach Art des Gebäudes und Baulter

Schl.-Nr.	Gemeinde Gemeindeteil	Gebäude mit Wohnraum insgesamt	Darunter Wohn- gebäude ¹⁾	Darunter (Sp. 2) mit . . . Wohnungen			Davon (Sp. 2) errichtet von . . . bis . . .			
				1	2	3 und mehr	bis 1948	1949 – 1968	1969 – 1978	1979 und später
		1	2	3	4	5	6	7	8	9
noch: Gammertingen, Stadt										
004	Mariaberg	17	14	4	3	7	4	7	3	–
005	Feldhausen	94	88	68	19	1	36	31	10	11
006	Kettenacker	76	74	53	17	4	38	20	6	10
437 044	Herbertingen	1 170	1 086	896	163	27	492	247	191	156
001	Herbertingen	710	661	514	120	27	249	168	132	112
002	Hundersingen	227	209	185	24	–	102	43	35	29
003	Marbach	173	166	151	15	–	106	29	19	12
004	Mieterkingen	60	50	46	4	–	35	7	5	3
437 124	Herdwangen-Schönach	559	526	399	102	23	199	85	87	155
001	Herdwangen	301	280	214	56	9	123	46	38	73
002	Großschönach	175	165	120	36	8	42	28	26	69
003	Oberndorf	83	81	65	10	6	34	11	23	13
437 047	Hettingen, Stadt	566	494	384	103	6	201	142	95	56
001	Hettingen	285	267	202	61	3	91	96	48	32
002	Inneringen	281	227	182	42	3	110	46	47	24
437 053	Hohentengen	1 051	1 014	863	141	10	473	243	175	123
001	Hohentengen	453	444	346	91	7	163	125	80	76
002	Bremen	84	80	70	7	3	25	23	18	14
003	Eichen	41	41	38	3	–	25	7	5	4
004	Enzkofen	49	48	43	5	–	27	9	9	3
005	Günzkofen	74	65	60	5	–	39	9	10	7
006	Ölkofen	130	121	110	11	–	70	24	19	8
007	Ursendorf	75	75	68	7	–	43	15	12	5
008	Völkofen	119	118	110	8	–	70	25	19	4
009	Altensweiler	4	2	1	1	–	1	–	–	1
010	Repperweiler	22	20	17	3	–	10	6	3	1
437 056	Illmensee	411	351	254	71	26	122	44	79	106
001	Illmensee	174	157	100	36	21	40	19	56	42
002	Ruschweiler	187	156	119	32	5	61	18	18	59
003	Illwangen	50	38	35	3	–	21	7	5	5
437 059	Inzigkofen	594	561	404	140	17	184	198	106	73
000	Inzigkofen	257	252	178	64	10	63	101	48	40
002	Vilsingen	191	173	126	45	2	65	55	35	18
003	Engelswies	146	136	100	31	5	56	42	23	15
437 065	Krauchenwies	1 147	1 036	782	216	38	427	241	193	175
001	Krauchenwies	485	464	348	96	20	180	120	91	73
002	Ablach	162	147	115	27	5	53	46	27	21
003	Bittelschieß	64	57	45	9	3	25	4	13	15
004	Ettisweiler	19	10	7	3	–	6	1	2	1
005	Göggingen	219	192	134	51	7	80	39	29	44
006	Hausen	198	166	133	30	3	83	31	31	21
437 072	Leibertingen	536	410	325	76	8	155	102	85	68
001	Leibertingen	178	130	95	30	5	51	34	25	20
002	Kreenheinstetten	161	112	87	23	2	32	26	32	22
003	Thalheim	141	122	103	17	1	46	34	24	18
004	Altheim	56	46	40	6	–	26	8	4	8
437 076	Mengen, Stadt	2 389	2 258	1 664	442	152	889	661	375	333
001	Mengen-Südwest	214	207	134	56	17	66	84	21	36
002	Mengen-Nordwest	98	91	61	23	7	70	13	4	4
003	Mengen-Ost	191	182	111	45	26	72	88	12	10
004	Mengen-Süd	321	297	191	77	29	157	97	25	18
005	Holderstock	302	300	215	43	42	–	89	85	126
006	Mengen-Nord	151	130	96	28	6	86	30	9	5
021	Ennetach-Nord	182	170	139	29	2	76	50	31	13
022	Ennetach-Süd	248	240	184	43	13	75	73	64	28
030	Blochingen	231	225	192	31	2	97	63	41	24
040	Rulfingen	299	277	217	53	7	111	57	63	46
050	Beuren	78	74	67	7	–	47	11	9	7
060	Rosna	74	65	57	7	1	32	6	11	16

1) Ohne Wohngebäude mit vollständiger Wohnheimnutzung; ohne Wohngebäude nur mit 1 oder 2 Freizeitwohneinheiten.

Noch: 1. Gebäude mit Wohnraum in den Gemeindeteilen Baden-Württembergs am 25. Mai 1987 nach Art des Gebäudes und Baualter

Schl.-Nr.	Gemeinde Gemeindeteil	Gebäude mit Wohnraum insgesamt	Darunter Wohn- gebäude ¹⁾	Darunter (Sp. 2) mit ... Wohnungen			Davon (Sp. 2) errichtet von ... bis ...			
				1	2	3 und mehr	bis 1948	1949 – 1968	1969 – 1978	1979 und später
		1	2	3	4	5	6	7	8	9
437 078	Meßkirch, Stadt	1 796	1 673	1 145	388	139	759	513	199	202
001	Kernstadt	1 132	1 073	667	277	128	408	393	135	137
002	Dietershofen	44	41	35	6	–	31	6	2	2
003	Heudorf	96	91	72	19	–	69	13	2	7
004	Langenhart	63	61	52	7	2	31	13	10	7
005	Menningen	109	99	77	22	–	46	28	18	7
006	Rengetsweiler	90	80	63	15	2	48	10	7	15
007	Ringgenbach	48	43	36	7	–	24	3	11	5
008	Rohrdorf	214	185	143	35	7	102	47	14	22
437 082	Neufra	574	566	483	72	11	206	191	85	84
001	Neufra	574	566	483	72	11	206	191	85	84
437 086	Ostrach	1 443	1 363	1 036	284	42	646	268	236	213
001	Burgweiler	235	213	201	11	1	108	36	24	45
002	Einhard	77	75	55	18	2	44	8	8	15
003	Habsthal	33	29	27	2	–	22	5	–	2
004	Jettkofen	74	72	61	10	1	49	7	10	6
005	Kalkreute	23	21	16	5	–	14	4	2	1
006	Laubbach	49	48	36	10	2	36	4	1	7
007	Levertswiler	76	72	64	8	–	33	14	17	8
008	Magenbuch	72	67	55	11	1	41	4	12	10
009	Ostrach	636	615	389	193	32	190	165	148	112
010	Spöck	34	33	26	6	1	20	7	4	2
011	Tafertswiler	95	81	75	6	–	61	8	9	3
012	Wangen	39	37	31	4	2	28	6	1	2
437 088	Pfullendorf, Stadt	2 182	2 052	1 351	454	247	685	580	464	323
001	Pfullendorf	1 468	1 405	834	338	233	364	477	336	228
002	Aach-Linz	275	254	188	62	4	110	40	60	44
003	Denkingen	161	141	115	21	5	72	30	24	15
004	Gaisweiler	30	27	21	6	–	19	3	2	3
005	Großstadelhofen	95	88	72	14	2	44	11	22	11
006	Mottschieß	38	34	31	3	–	17	4	6	7
007	Otterswang	56	50	45	4	1	30	6	8	6
008	Zell am Andelsbach	59	53	45	6	2	29	9	6	9
437 123	Sauldorf	618	556	481	67	8	342	109	39	66
001	Bietingen	65	60	52	8	–	43	10	4	3
002	Boll	102	87	75	9	3	52	18	9	8
003	Krumbach	92	83	69	14	–	49	19	3	12
004	Rast	100	85	71	10	4	41	16	9	19
005	Sauldorf	152	145	129	15	1	96	26	7	16
006	Wasser	107	96	85	11	–	61	20	7	8
437 100	Saulgau, Stadt	3 638	3 385	2 548	602	233	1 430	1 053	564	338
100	Saulgau	2 156	2 020	1 392	420	207	859	742	247	172
101	Wilfertswiler	24	21	18	2	1	12	3	4	2
120	Bierstetten	75	72	59	12	–	40	11	12	9
121	Steinbronnen	46	44	38	5	1	18	13	2	11
130	Bolstern	95	92	82	10	–	54	12	20	6
131	Heratskirch	22	21	20	1	–	8	5	5	3
140	Bondorf	76	74	63	8	3	27	23	17	7
150	Braunenweiler	171	157	126	26	5	63	40	29	25
160	Friedberg	112	108	98	10	–	54	25	18	11
170	Fulgenstadt	156	137	116	17	4	52	38	31	16
180	Großtissen	39	31	27	4	–	18	8	3	2
181	Kleintissen	48	45	42	3	–	16	10	10	9
190	Haid	41	40	34	6	–	10	9	16	5
191	Bogenweiler	104	95	68	22	5	7	34	44	10
192	Sießen	27	26	22	4	–	4	9	13	–
200	Hochberg	97	89	76	9	4	34	17	25	13
201	Luditsweiler	32	29	26	3	–	16	4	7	2
210	Lampertswiler	76	64	55	6	3	33	11	11	9
220	Moosheim	90	78	67	11	–	38	15	17	8
230	Renhardsweiler	74	70	60	10	–	31	11	18	10
240	Wolfartsweiler	77	72	59	13	–	36	13	15	8

1) Ohne Wohngebäude mit vollständiger Wohnheimnutzung; ohne Wohngebäude nur mit 1 oder 2 Freizeitwohneinheiten.

Noch: 1. **Gebäude mit Wohnraum in den Gemeindeteilen Baden-Württembergs am 25. Mai 1987 nach Art des Gebäudes und Baualter**

Schl.-Nr.	Gemeinde Gemeindeteil	Gebäude mit Wohnraum insgesamt	Darunter Wohn- gebäude ¹⁾	Darunter (Sp. 2) mit . . . Wohnungen			Davon (Sp. 2) errichtet von . . . bis . . .			
				1	2	3 und mehr	bis 1948	1949 – 1968	1969 – 1978	1979 und später
		1	2	3	4	5	6	7	8	9
437 101	Scheer, Stadt	630	622	458	133	30	288	137	97	100
001	Scheer	477	471	344	98	28	202	109	73	87
002	Heudorf	153	151	114	35	2	86	28	24	13
437 102	Schwenningen	439	406	304	85	13	142	139	80	45
001	Schwenningen	439	406	304	85	13	142	139	80	45
437 104	Sigmaringen, Stadt	3 129	2 978	1 839	622	506	1 007	1 201	424	346
001	Sigmaringen	2 013	1 892	1 048	405	428	617	850	223	202
003	Laiz	588	575	369	139	67	141	218	130	86
004	Gutenstein	133	125	98	24	3	64	40	16	5
005	Oberschmeien	118	115	96	16	3	48	36	17	14
006	Jungnau	221	217	182	31	4	119	48	30	20
007	Unterschmeien	56	54	46	7	1	18	9	8	19
437 105	Sigmaringendorf	915	892	652	178	62	308	277	195	112
001	Sigmaringendorf	730	712	515	145	52	220	189	191	112
002	Lauchenthal	185	180	137	33	10	88	88	4	–
437 107	Stetten am kalten Markt	1 172	1 105	757	252	95	384	426	156	139
001	Stetten a. kalten Markt	676	640	395	168	77	214	282	82	62
002	Frohnstetten	303	287	231	47	8	105	82	49	51
003	Storzingen	101	95	70	18	7	36	37	9	13
004	Glashütte	92	83	61	19	3	29	25	16	13
437 114	Veringenstadt, Stadt	621	585	424	146	14	201	221	87	76
001	Veringenstadt	410	386	266	106	13	113	167	61	45
002	Veringendorf	162	152	127	24	1	69	38	22	23
003	Hermentingen	49	47	31	16	–	19	16	4	8
437 118	Wald	610	546	473	68	5	312	79	82	73
001	Wald	177	166	138	26	2	78	34	36	18
002	Glashütte	26	25	23	2	–	17	3	3	2
003	Hippetsweiler	60	56	49	6	1	34	6	6	10
004	Kappel	27	24	21	3	–	18	3	2	1
005	Reischach	20	17	16	1	–	14	2	1	–
006	Riedetsweiler	26	24	23	1	–	16	5	2	1
007	Rothelachen	13	8	7	1	–	7	–	–	1
008	Ruhestetten	52	45	41	3	1	26	7	5	7
009	Sentenhart	90	77	66	10	1	47	9	6	15
010	Walbertsweiler	119	104	89	15	–	55	10	21	18
	Sigmaringen	28 617	26 788	19 608	5 298	1 855	10 556	7 833	4 672	3 727
	Region									
	Bodensee-Oberschwaben	114 505	107 868	70 002	23 899	13 886	37 666	33 556	20 703	15 943
	Regierungsbezirk									
	Tübingen	350 863	335 941	228 018	70 012	37 612	117 897	107 475	62 969	47 600

1) Ohne Wohngebäude mit vollständiger Wohnheimnutzung; ohne Wohngebäude nur mit 1 oder 2 Freizeitwohneinheiten.

2. Wohnungen in den Gemeindeteilen Baden-Württembergs am 25. Mai 1987 nach öffentlicher Förderung, Baualter des Gebäudes und Ausstattung

Schl.-Nr.	Gemeinde Gemeindeteil	Wohnungen ¹⁾		Davon (Sp. 1) in von ... bis ... errichteten Gebäuden				Darunter (Sp. 1)		
		insgesamt	darunter öffentlich gefördert ²⁾	bis 1948	1949 – 1968	1969 – 1978	1979 und später	mit Bad/Dusche und WC		ohne Bad/Dusche, mit WC
								mit	ohne	
Sammelheizung										
1	2	3	4	5	6	7	8	9		

Regierungsbezirk Stuttgart

Region Mittlerer Neckar

Stadtkreis										
111 000	Stuttgart, L.-Hauptstadt	265 230	37 242	107 789	102 523	35 924	18 994	153 980	92 581	14 898
010	Solitude	18	–	14	2	1	1	13	3	–
020	Rot- u. Schwarzwildpark	4	–	3	–	–	1	–	3	–
030	West	26 283	1 494	14 358	10 039	1 200	686	13 266	11 677	1 055
031	Mitte	11 348	795	5 211	4 993	587	557	5 929	4 177	786
032	Nord	11 300	1 770	4 693	5 651	582	374	7 088	3 394	473
033	Ost	23 484	1 443	13 415	8 062	1 125	882	10 073	11 381	1 676
034	Frauenkopf	336	6	155	125	41	15	278	43	13
035	Süd	18 683	624	13 134	3 826	1 093	630	8 508	8 015	1 879
040	Kaltental	2 948	200	1 169	1 204	336	239	1 683	1 069	124
100	Botnang	6 243	574	1 631	1 416	2 174	1 022	4 917	1 070	214
110	Feuerbach	13 438	1 400	5 708	4 504	2 423	803	7 695	4 438	1 130
120	Weilimdorf	7 278	1 348	1 790	2 410	1 031	2 047	5 208	1 576	414
121	Bergheim	1 408	662	14	1 124	269	1	1 102	279	14
122	Giebel	2 268	1 561	5	1 907	341	15	801	1 448	11
123	Hausen	410	349	1	338	57	14	217	101	91
124	Wolffbusch	995	299	376	544	8	67	556	389	35
200	Stammheim	4 556	743	1 455	1 602	831	668	2 462	1 823	238
210	Zuffenhausen	9 783	1 258	5 289	2 758	872	864	5 175	3 669	776
211	Neuwirtshaus	369	6	355	14	–	–	138	149	57
212	Rot	5 071	2 892	191	4 584	268	28	2 650	2 248	150
220	Zazenhausen	593	65	239	256	41	57	326	223	39
300	Mühlhausen	1 432	112	352	685	288	107	759	569	101
301	Freiberg	3 098	2 107	5	1 733	1 200	160	3 089	–	5
302	Mönchfeld	1 503	1 086	1	1 421	80	1	774	722	7
310	Hofen	1 956	97	408	530	883	135	1 449	424	66
311	Neugereut	2 753	1 456	1	9	1 944	799	2 752	–	–
320	Münster	3 137	467	1 243	1 458	335	101	1 566	1 374	180
400	Bad Cannstatt	24 771	3 753	11 997	9 356	2 593	825	11 399	11 054	1 929
401	Burgholzhof	21	–	7	14	–	–	–	–	–
402	Sommerrain	1 386	117	396	399	83	508	968	339	57
403	Steinhaldenfeld	1 588	564	541	999	22	26	871	632	62
500	Untertürkheim	5 582	681	2 971	1 920	429	262	2 788	2 317	412
501	Luginsland	1 454	240	664	171	346	273	997	342	102
510	Rotenberg	384	5	175	136	43	30	231	129	23
520	Obertürkheim	2 179	59	1 320	640	150	69	1 048	902	182
530	Uhlbach	1 399	40	502	491	298	108	790	507	85
540	Hedelfingen	2 458	119	1 124	980	201	153	1 297	965	175
541	Lederberg	108	–	76	23	2	7	64	31	6
550	Rohracker	1 637	250	331	627	397	282	1 023	528	74
560	Wangen	4 270	113	2 405	1 273	452	140	1 916	1 935	337
600	Sillenbuch	3 912	136	1 246	1 490	991	185	2 968	721	166
610	Heumaden	4 242	1 005	315	1 627	1 061	1 239	3 423	760	48
620	Riedenberg	1 813	124	212	354	781	466	1 614	154	37
700	Birkach	1 957	375	278	787	568	324	1 436	430	68
701	Schönberg	580	11	66	349	92	73	479	44	27
720	Plieningen	2 915	113	769	688	996	462	2 178	535	157
721	Steckfeld	900	281	51	728	54	67	533	330	25
722	Asemwald	1 147	130	–	–	1 147	–	1 147	–	–
730	Hohenheim	48	–	33	14	–	1	39	5	–
800	Degerloch	6 894	243	3 525	2 518	511	340	4 329	2 177	284
801	Hoffeld	1 430	180	209	284	923	14	1 190	204	28
810	Möhringen	8 828	782	1 776	3 629	2 357	1 066	6 937	1 489	312
811	Fasanenhof	3 054	2 128	–	2 795	251	8	2 045	961	45
812	Sonnenberg	1 674	11	738	666	145	125	1 425	184	35
900	Vaihingen	11 176	952	3 912	4 303	2 165	796	7 807	2 688	504
901	Büsnau	1 222	662	67	1 017	46	92	752	363	101
910	Rohr	3 604	199	852	1 309	669	774	2 693	814	74
911	Dürtlewang	1 902	1 155	15	1 741	141	5	1 113	776	7

1) Ohne Freizeitwohnungen und ohne Wohnungen in Gebäuden mit vollständiger Wohnheimnutzung. – 2) Nur 1. Förderungsweg.

Noch: **2. Wohnungen in den Gemeindeteilen Baden-Württembergs am 25. Mai 1987 nach öffentlicher Förderung, Baulter des Gebäudes und Ausstattung**

Schl.-Nr.	Gemeinde Gemeindeteil	Wohnungen ¹⁾		Davon (Sp. 1) in von . . . bis . . . errichteten Gebäuden				Darunter (Sp. 1)		
		insgesamt	darunter öffentlich gefördert ²⁾	bis 1948	1949 – 1968	1969 – 1978	1979 und später	mit Bad/Dusche und WC		ohne Bad/Dusche, mit WC
								mit	ohne	
1	2	3	4	5	6	7	8	9		
Landkreise										
115	Böblingen									
115 001	Aidlingen	2 991	207	514	829	1 100	548	2 141	624	166
001	Aidlingen	1 747	133	286	571	624	266	1 224	366	100
002	Deufringen	662	42	121	171	188	182	462	158	40
003	Dachtel	434	20	72	43	244	75	347	71	16
004	Lehenweiler	148	12	35	44	44	25	108	29	10
115 002	Altdorf	1 038	52	194	298	386	160	764	211	57
001	Altdorf	1 038	52	194	298	386	160	764	211	57
115 003	Böblingen, Stadt	18 182	2 212	2 262	9 097	3 844	2 979	13 850	3 672	516
011	Innenstadt 1	1 069	49	466	375	81	147	605	372	86
012	Innenstadt 2	568	–	232	192	48	96	432	96	27
021	Nordoststadt 1	817	27	122	665	15	15	536	269	12
022	Nordoststadt 2	1 330	43	347	780	100	103	896	299	63
023	Nordoststadt 3	1 044	80	47	843	117	37	728	244	53
024	Nordoststadt 4	1 422	228	296	916	114	96	775	596	45
031	Südoststadt 1	986	–	53	341	514	78	832	141	12
032	Südoststadt 2	1 184	227	60	606	439	79	1 153	30	–
033	Südoststadt 3	1 009	49	68	520	270	151	942	52	14
041	Südweststadt 1	2 922	729	4	927	501	1 490	2 911	5	–
042	Südweststadt 2	1 421	164	10	646	705	60	1 243	147	31
051	Nordweststadt	2 386	442	212	1 699	135	340	1 242	1 057	77
111	Dagersheim 1	1 027	120	126	328	458	115	820	144	54
112	Dagersheim 2	997	36	219	259	347	172	735	220	36
115 004	Bondorf	1 251	88	390	340	237	284	753	424	71
001	Bondorf	1 251	88	390	340	237	284	753	424	71
115 010	Deckenpfronn	769	48	136	248	239	146	550	179	34
001	Deckenpfronn	769	48	136	248	239	146	550	179	34
115 013	Ehningen	2 693	194	460	1 009	830	394	1 829	687	140
001	Ehningen	2 693	194	460	1 009	830	394	1 829	687	140
115 015	Gärtringen	3 915	314	438	1 272	1 484	721	3 066	660	174
001	Nordost	525	79	16	404	46	59	350	146	27
002	Südost	835	73	100	246	385	104	662	112	58
003	Nordwest	819	31	252	241	184	142	517	236	58
004	Südwest	924	79	4	209	640	71	880	36	8
005	Nord	216	4	1	1	–	214	180	35	–
106	Gärtringen Rohrau	596	48	65	171	229	131	477	95	23
115 016	Gäufelden	2 216	148	526	535	644	511	1 493	584	106
001	Nebringen	932	53	150	227	285	270	643	247	26
002	Öschelbronn	906	78	225	233	287	161	624	222	49
003	Tailfingen	378	17	151	75	72	80	226	115	31
115 054	Grafenau	2 088	134	353	822	539	374	1 482	496	87
001	Döffingen	1 353	89	226	608	351	168	956	315	63
002	Dätzingen	735	45	127	214	188	206	526	181	24
115 021	Herrenberg, Stadt	9 655	892	1 959	3 468	2 755	1 473	6 997	1 970	517
010	Nord	2 923	379	562	1 067	810	484	2 242	520	127
015	Süd	1 896	264	370	1 281	145	100	1 370	397	98
020	Affstätt	575	31	86	103	252	134	433	104	24
030	Gültstein	962	49	228	294	222	218	639	238	65
040	Haslach	525	28	89	94	280	62	398	90	26
060	Kayh	488	36	148	127	132	81	286	144	47
070	Kuppingen	1 190	59	210	269	520	191	872	234	61
080	Mönchberg	329	15	97	64	80	88	215	68	32
090	Oberjesingen	767	31	169	169	314	115	542	175	37
115 022	Hildrizhausen	1 103	36	161	417	345	180	817	228	55
001	Hildrizhausen	1 103	36	161	417	345	180	817	228	55

1) Ohne Freizeitwohnungen und ohne Wohnungen in Gebäuden mit vollständiger Wohnheimnutzung. – 2) Nur 1. Förderungsweg.

Noch: 2. Wohnungen in den Gemeindeteilen Baden-Württembergs am 25. Mai 1987 nach öffentlicher Förderung, Baualter des Gebäudes und Ausstattung

Schl.-Nr.	Gemeinde Gemeindeteil	Wohnungen ¹⁾		Davon (Sp. 1) in von . . . bis . . . errichteten Gebäuden				Darunter (Sp. 1)		
		insgesamt	darunter öffentlich gefördert ²⁾	bis 1948	1949 – 1968	1969 – 1978	1979 und später	mit Bad/Dusche und WC		ohne Bad/Dusche, mit WC
								mit	ohne	
		1	2	3	4	5	6	7	8	9
115 024	Holzgerlingen	3 526	315	626	1 384	814	702	2 549	772	181
001	Holzgerlingen	3 526	315	626	1 384	814	702	2 549	772	181
115 053	Jettingen	1 899	172	377	573	466	483	1 342	434	99
001	Oberjettingen	712	50	166	232	126	188	458	199	40
002	Unterjettingen	1 187	122	211	341	340	295	884	235	59
115 028	Leonberg, Stadt	16 930	1 586	2 766	6 410	5 011	2 743	13 075	3 136	600
001	Leonberg	4 960	643	1 046	2 066	963	885	3 935	771	193
002	Eltingen	4 746	354	934	1 230	1 644	938	3 732	791	206
003	Ramtel	2 276	314	63	1 351	432	430	1 650	591	23
004	Silberberg	431	21	51	256	66	58	282	137	10
100	Gebersheim	717	60	88	222	285	122	541	150	20
200	Höfingen	2 091	159	464	867	569	191	1 397	557	119
300	Warmbronn	1 709	35	120	418	1 052	119	1 538	139	29
115 029	Magstadt	2 967	125	771	1 139	823	234	2 023	774	159
001	Magstadt	2 967	125	771	1 139	823	234	2 023	774	159
115 034	Mötzingen	904	44	245	249	258	152	554	284	64
001	Mötzingen	904	44	245	249	258	152	554	284	64
115 037	Nufringen	1 497	130	258	471	454	314	1 044	347	89
001	Nufringen	1 497	130	258	471	454	314	1 044	347	89
115 041	Renningen, Stadt	5 159	371	1 106	1 638	1 453	962	3 743	1 122	243
001	Renningen	3 582	254	755	1 051	1 118	658	2 655	744	156
002	Malmsheim	1 577	117	351	587	335	304	1 088	378	87
115 042	Rutesheim	3 287	180	642	1 317	775	553	2 227	844	179
001	Rutesheim	2 620	118	529	924	687	480	1 848	603	138
002	Heuweg	292	38	7	265	2	18	166	105	18
003	Perouse	375	24	106	128	86	55	213	136	23
115 044	Schönaich	3 592	286	702	1 514	809	567	2 606	768	209
001	Schönaich	3 592	286	702	1 514	809	567	2 606	768	209
115 045	Sindelfingen, Stadt	22 843	3 680	2 451	11 435	5 968	2 989	16 905	5 316	538
001	Mitte	2 970	167	1 088	1 111	366	405	1 659	1 114	163
002	Nord	8 373	2 529	262	4 840	1 833	1 438	6 088	2 135	130
003	Ost	2 381	120	83	1 058	1 175	65	2 100	235	40
004	Goldberg	3 220	281	98	2 324	707	91	2 639	555	23
005	West	996	67	340	144	500	12	733	219	42
101	Maichingen	3 790	458	350	1 503	1 161	776	2 895	788	94
201	Darmsheim	1 113	58	230	455	226	202	791	270	46
115 046	Steinenbronn	1 881	110	328	692	591	270	1 501	286	72
001	Steinenbronn	1 881	110	328	692	591	270	1 501	286	72
115 048	Waldenbuch, Stadt	3 031	70	603	851	1 008	569	2 251	642	116
001	Waldenbuch	1 126	14	470	416	133	107	603	415	88
002	Kalkofen	1 306	36	10	288	733	275	1 162	136	8
003	Hasenhof	40	–	11	22	6	1	28	10	–
004	Liebenau	300	7	36	50	50	164	276	21	–
005	Glashütte	259	13	76	75	86	22	182	60	15
115 050	Weil der Stadt, Stadt	6 248	699	1 470	1 889	1 631	1 258	4 219	1 666	333
001	Weil der Stadt	2 755	370	616	852	622	665	1 900	720	127
100	Merklingen	1 928	223	497	650	497	284	1 236	559	119
200	Hausen	298	16	82	82	74	60	195	71	29
300	Schafhausen	726	43	159	174	220	173	511	181	31
400	Müncklingen	541	47	116	131	218	76	377	135	27
115 051	Weil im Schönbuch	3 125	220	605	1 159	890	471	2 388	528	183
001	Weil im Schönbuch	2 455	188	502	960	600	393	1 853	427	157
002	Neuweiler	325	12	56	80	159	30	264	50	8
003	Breitenstein	345	20	47	119	131	48	271	51	18

1) Ohne Freizeitwohnungen und ohne Wohnungen in Gebäuden mit vollständiger Wohnheimnutzung. – 2) Nur 1. Förderungsweg.

Noch: 2. Wohnungen in den Gemeindeteilen Baden-Württembergs am 25. Mai 1987 nach öffentlicher Förderung, Baualter des Gebäudes und Ausstattung

Schl.-Nr.	Gemeinde Gemeindeteil	Wohnungen ¹⁾		Davon (Sp. 1) in von . . . bis . . . errichteten Gebäuden				Darunter (Sp. 1)		
		insgesamt	darunter öffentlich gefördert ²⁾	bis 1948	1949 – 1968	1969 – 1978	1979 und später	mit Bad/Dusche und WC		ohne Bad/Dusche, mit WC
								mit	ohne	
		1	2	3	4	5	6	7	8	9
115 052	Weissach	2 398	176	489	723	659	527	1 700	576	105
001	Weissach	1 394	97	351	435	313	295	935	382	65
002	Flacht	1 004	79	138	288	346	232	765	194	40
	Böblingen	125 188	12 489	20 832	49 779	34 013	20 564	91 869	27 230	5 093
116	Esslingen									
116 081	Aichtal, Stadt	3 318	123	521	1 161	983	653	2 543	609	137
001	Grötzingen	1 331	47	212	396	465	258	1 004	254	59
002	Aich	1 138	56	136	519	229	254	899	193	37
003	Neuenhaus	849	20	173	246	289	141	640	162	41
116 076	Aichwald	2 935	183	305	839	1 365	426	2 418	399	96
001	Aichelberg	938	63	103	241	398	196	776	129	28
002	Aichschieß	683	30	91	341	202	49	517	109	49
003	Krummhardt	293	19	29	42	149	73	251	40	–
004	Lobenrot	98	4	15	18	51	14	83	14	–
005	Schanbach	923	67	67	197	565	94	791	107	17
116 004	Altbach	2 325	153	418	878	771	258	1 459	738	117
001	Altbach	2 325	153	418	878	771	258	1 459	738	117
116 005	Altdorf	294	19	90	65	56	83	207	58	23
001	Altdorf	294	19	90	65	56	83	207	58	23
116 006	Altenriet	509	20	99	128	178	104	386	102	21
001	Altenriet	509	20	99	128	178	104	386	102	21
116 007	Baltmannsweiler	1 972	87	358	667	654	293	1 433	459	73
001	Baltmannsweiler	1 087	50	205	429	225	228	813	218	55
002	Hohengehren	885	37	153	238	429	65	620	241	18
116 008	Bempflingen	1 217	69	338	396	332	151	876	257	81
001	Nord	797	48	262	188	250	97	573	177	44
002	West	254	17	34	160	54	6	185	47	22
003	Kleinbettlingen	166	4	42	48	28	48	118	33	15
116 011	Beuren	1 295	50	447	399	251	198	900	313	76
001	Beuren	1 151	–	363	374	226	188	813	278	56
002	Balzholz	144	–	84	25	25	10	87	35	20
116 012	Bissingen an der Teck	1 217	64	446	298	266	207	727	364	101
001	Bissingen an der Teck	1 064	52	374	288	216	186	645	315	87
002	Ochsenwang	153	12	72	10	50	21	82	49	14
116 014	Deizisau	2 312	332	482	1 005	587	238	1 483	694	109
001	Deizisau	2 312	332	482	1 005	587	238	1 483	694	109
116 015	Denkendorf	3 874	421	719	1 793	864	498	2 816	877	156
001	Denkendorf	3 874	421	719	1 793	864	498	2 816	877	156
116 016	Dettingen unter Teck	1 941	127	565	582	594	200	1 196	609	120
001	Dettingen unter Teck	1 941	127	565	582	594	200	1 196	609	120
116 018	Erkenbrechtsweiler	677	44	209	183	170	115	449	166	55
001	Erkenbrechtsweiler	677	44	209	183	170	115	449	166	55
116 019	Esslingen am Neckar,St.	38 374	4 444	13 044	15 362	6 771	3 197	23 583	10 743	3 094
011	Mitte	2 386	35	2 082	127	70	107	816	870	462
012	West	1 506	228	521	343	449	193	1 094	261	122
013	Hohenkreuz	1 481	91	745	575	96	65	653	613	183
014	Ost	3 941	154	2 337	809	343	452	1 929	1 335	545
021	Neckarhalde	379	16	139	127	85	28	278	74	16
022	Rüdern	593	12	203	135	67	188	434	103	31
023	Sulzgries	1 798	108	339	429	833	197	1 499	235	51
024	Krummenacker	786	35	139	191	346	110	595	152	30
031	St. Bernhard	1 660	208	152	943	483	82	1 402	170	54

1) Ohne Freizeitwohnungen und ohne Wohnungen in Gebäuden mit vollständiger Wohnheimnutzung. – 2) Nur 1. Förderungsweg.

Noch: 2. Wohnungen in den Gemeindeteilen Baden-Württembergs am 25. Mai 1987 nach öffentlicher Förderung, Baualter des Gebäudes und Ausstattung

Schl.-Nr.	Gemeinde Gemeindeteil	Wohnungen ¹⁾		Davon (Sp. 1) in von . . . bis . . . errichteten Gebäuden				Darunter (Sp. 1)		
		insgesamt	darunter öffentlich gefördert ²⁾	bis 1948	1949 – 1968	1969 – 1978	1979 und später	mit Bad/Dusche und WC		ohne Bad/Dusche, mit WC
								mit	ohne	
1	2	3	4	5	6	7	8	9		
noch: Esslingen am Neckar, St.										
032	Serach	794	39	79	139	459	117	723	50	13
033	Obertal	173	4	36	51	67	19	126	34	12
034	Wäldenbronn	987	73	298	451	141	97	621	275	71
035	Wilflingshausen	524	20	88	252	118	66	419	70	27
036	Liebersbronn	589	15	152	279	126	32	444	108	30
037	Kennenburg	276	92	37	51	157	31	256	13	–
041	Hegensberg	1 258	73	406	593	173	86	874	283	87
042	Kimmichsweiler Oberhof	82	–	51	22	7	2	42	21	8
051	Oberesslingen-West	4 022	533	1 615	1 760	306	341	2 441	1 156	334
052	Oberesslingen-Ost	1 821	488	431	1 198	172	20	1 080	512	214
053	Oberessl.-Ind.-Gebiet	52	–	5	19	22	6	44	3	–
061	Sirnau	316	17	182	105	17	12	131	114	61
062	Sirnau Industriegebiet	3	–	3	–	–	–	–	–	–
063	Sirnau Entenest	3	–	3	–	–	–	–	–	–
071	Pliensauvorstadt	2 657	310	1 026	1 278	252	101	1 135	1 264	216
072	Zollberg	2 435	685	82	1 985	313	55	1 324	1 023	34
081	Weil	480	168	19	290	95	76	443	23	13
082	Brühl	199	84	66	38	95	–	137	28	29
091	Mettingen Wiese	319	160	–	308	10	1	315	–	3
092	Mettingen	1 841	251	839	800	96	106	759	826	189
101	Berkheim-Nord	1 937	171	510	789	389	249	1 305	476	119
102	Berkheim-Süd	1 313	199	22	537	560	194	1 137	162	13
111	Zell	1 763	173	437	738	424	164	1 124	488	121
116 077	Filderstadt, Stadt	15 046	566	2 134	5 380	4 976	2 556	11 760	2 631	523
101	Bernhausen-Süd	2 886	82	474	1 117	899	396	2 074	687	113
102	Bernhausen-Nord	2 045	107	98	1 077	448	422	1 736	275	21
201	Bonlanden	3 660	205	412	1 077	1 485	686	2 935	573	129
301	Harthausen	1 423	35	195	599	401	228	1 157	208	40
401	Plattenhardt	2 503	63	462	785	884	372	1 863	466	134
501	Sielmingen	2 529	74	493	725	859	452	1 995	422	86
116 020	Frickenhausen	3 364	310	859	1 281	706	518	2 221	877	217
001	Linsenhofen	941	31	273	288	242	138	631	243	63
002	Frickenhausen	2 026	243	498	842	382	304	1 320	532	134
003	Tischardt	397	36	88	151	82	76	270	102	20
116 022	Großbettlingen	1 301	116	138	493	441	229	938	296	47
001	Großbettlingen	1 301	116	138	493	441	229	938	296	47
116 027	Hochdorf	1 598	137	323	562	389	324	991	502	83
001	Hochdorf	1 598	137	323	562	389	324	991	502	83
116 029	Holzmaden	607	36	186	243	113	65	341	199	49
001	Holzmaden	607	36	186	243	113	65	341	199	49
116 033	Kirchheim u.Teck,Stadt	13 898	2 108	3 855	5 549	2 188	2 306	8 809	4 177	781
001	Mitte-West	1 692	241	1 044	400	82	166	884	596	177
002	Nordwest	1 780	27	834	442	333	171	1 189	417	152
003	Nordost	1 605	62	440	169	214	782	1 052	479	60
004	Ost	1 768	378	506	855	153	254	865	781	113
005	Südost	1 851	891	97	1 545	91	118	1 360	457	32
006	Südwest	647	51	11	431	158	47	486	132	20
007	Lindorf	356	14	90	167	46	53	209	123	17
008	Ötlingen-Süd	897	145	192	428	67	210	527	311	53
009	Ötlingen-Nord	1 520	204	198	537	539	246	1 156	297	54
010	Nabern	672	53	121	223	259	69	470	165	33
011	Jesingen	1 110	42	322	352	246	190	611	419	70
116 035	Köngen	3 176	316	826	1 280	615	455	2 190	793	167
001	Köngen	3 176	316	826	1 280	615	455	2 190	793	167
116 036	Kohlberg	773	52	270	224	184	95	499	214	57
001	Kohlberg	773	52	270	224	184	95	499	214	57
116 078	Leinfeld.-Echterding.,St.	14 729	927	1 804	6 727	4 220	1 978	11 628	2 694	364
110	Echterdingen	4 779	373	819	1 582	1 603	775	3 475	1 144	143

1) Ohne Freizeitwohnungen und ohne Wohnungen in Gebäuden mit vollständiger Wohnheimnutzung. – 2) Nur 1. Förderungsweg.

Noch: **2. Wohnungen in den Gemeindeteilen Baden-Württembergs am 25. Mai 1987 nach öffentlicher Förderung, Baualter des Gebäudes und Ausstattung**

Schl.-Nr.	Gemeinde Gemeindeteil	Wohnungen ¹⁾		Davon (Sp. 1) in von . . . bis . . . errichteten Gebäuden				Darunter (Sp. 1)		
		insgesamt	darunter öffentlich gefördert ²⁾	bis 1948	1949 – 1968	1969 – 1978	1979 und später	mit Bad/Dusche und WC		ohne Bad/Dusche, mit WC
								mit	ohne	
		1	2	3	4	5	6	7	8	9
noch: Leinfeld.-Echterding.,St.										
210	Leinfelden	3 446	166	244	2 024	757	421	2 822	544	68
220	Unterriehen	1 030	73	126	631	183	90	791	203	33
230	Oberriehen	1 350	55	84	626	384	256	1 201	136	11
310	Musberg	2 151	84	338	806	815	192	1 805	278	61
410	Stetten	1 973	176	193	1 058	478	244	1 534	389	48
116 079	Lenningen	3 060	219	1 139	1 071	484	366	1 705	987	341
001	Brucken	373	14	165	99	54	55	175	160	34
002	Unterlenningen	743	60	283	258	121	81	413	253	68
003	Oberlenningen	1 046	56	429	294	186	137	625	276	139
004	Hochwang	296	53	–	268	20	8	149	113	34
005	Schlattstall	82	3	40	21	16	5	50	18	12
006	Gutenberg	257	24	104	75	37	41	147	85	22
007	Schopfloch	263	9	118	56	50	39	146	82	32
116 037	Lichtenwald	884	62	139	217	364	164	621	228	30
001	Hegenlohe	466	32	74	88	233	71	346	108	11
002	Thomashardt	418	30	65	129	131	93	275	120	19
116 041	Neckartailfingen	1 248	60	260	527	276	185	823	357	65
001	Neckartailfingen	1 248	60	260	527	276	185	823	357	65
116 042	Neckartenzlingen	2 048	270	435	780	503	330	1 445	496	101
001	Neckartenzlingen	2 048	270	435	780	503	330	1 445	496	101
116 043	Neidlingen	580	24	208	163	115	94	286	248	37
001	Neidlingen	580	24	208	163	115	94	286	248	37
116 046	Neuffen, Stadt	2 033	164	627	700	392	314	1 424	468	125
001	Neuffen	1 862	159	574	644	350	294	1 326	414	108
002	Kappishäusern	171	5	53	56	42	20	98	54	17
116 047	Neuhausen a.d.Fildern	4 166	202	744	1 565	1 097	760	3 161	825	159
001	Neuhausen a. d. Fildern	4 166	202	744	1 565	1 097	760	3 161	825	159
116 048	Notzingen	1 140	62	279	325	332	204	780	276	82
001	Notzingen	836	38	207	277	222	130	559	209	67
002	Wellingen	304	24	72	48	110	74	221	67	15
116 049	Nürtingen, Stadt	14 470	1 696	3 969	5 037	3 759	1 705	10 113	3 493	703
001	Innenstadt	1 095	18	726	168	84	117	699	260	107
002	Kißling	988	20	340	281	312	55	784	163	31
003	Vendelau-Ersberg	1 047	5	793	168	30	56	608	327	94
004	Rieth-Jettenhartsiedl.	589	22	91	70	347	81	520	53	10
005	Braike	1 937	565	215	1 298	224	200	1 173	679	70
006	Roßdorf	1 554	482	3	358	1 083	110	1 550	–	–
007	Enzenhardt-Lerchenberg	881	203	16	680	87	98	591	269	16
008	Kleintischardt	582	6	473	51	12	46	282	211	75
009	Oberensingen	1 270	162	303	616	209	142	786	367	94
010	Hardt	355	9	43	95	87	130	294	–	–
011	Zizishausen	1 283	83	206	405	456	216	973	258	43
012	Reudern	875	56	219	260	173	223	589	233	41
013	Raidwangen	661	9	108	202	227	124	494	143	18
014	Neckarhausen	1 353	56	433	385	428	107	770	481	93
116 050	Oberboihingen	1 759	106	510	590	282	377	1 143	499	102
001	Oberboihingen	1 759	106	510	590	282	377	1 143	499	102
116 053	Ohmden	571	35	170	159	167	75	314	183	56
001	Ohmden	571	35	170	159	167	75	314	183	56
116 080	Ostfildern, Stadt	11 817	1 309	1 988	5 027	3 263	1 539	8 904	2 464	375
101	Nellingen	3 523	180	741	1 240	1 048	494	2 667	709	122
102	Parksiedlung	1 303	441	5	1 167	104	27	654	569	66
201	Ruit	3 217	511	524	1 168	1 152	373	2 537	569	93
301	Kernat	2 093	106	437	865	389	402	1 721	308	54
401	Scharnhausen	1 681	71	281	587	570	243	1 325	309	40

1) Ohne Freizeitwohnungen und ohne Wohnungen in Gebäuden mit vollständiger Wohnheimnutzung. – 2) Nur 1. Förderungsweg.

Noch: 2. Wohnungen in den Gemeindeteilen Baden-Württembergs am 25. Mai 1987 nach öffentlicher Förderung, Baualter des Gebäudes und Ausstattung

Schl.-Nr.	Gemeinde Gemeindeteil	Wohnungen ¹⁾		Davon (Sp. 1) in von . . . bis . . . errichteten Gebäuden				Darunter (Sp. 1)		
		insgesamt	darunter öffentlich gefördert ²⁾	bis 1948	1949 – 1968	1969 – 1978	1979 und später	mit Bad/Dusche und WC		ohne Bad/Dusche, mit WC
								mit	ohne	
		1	2	3	4	5	6	7	8	9
116 054	Owen, Stadt	1 124	85	398	369	181	176	690	358	70
001	Owen	1 124	85	398	369	181	176	690	358	70
116 056	Plochingen, Stadt	5 098	714	1 445	2 102	882	669	3 213	1 563	246
012	Stadtbezirk	3 995	322	1 442	1 193	732	628	2 488	1 224	208
021	Stumpenhof	1 103	392	3	909	150	41	725	339	38
116 058	Reichenbach a. d. Fils	2 871	343	741	1 391	375	364	1 733	925	193
011	Reichenbach a. d. Fils	2 871	343	741	1 391	375	364	1 733	925	193
116 063	Schlaitdorf	540	19	144	142	128	126	354	136	43
001	Schlaitdorf	540	19	144	142	128	126	354	136	43
116 068	Unterensingen	1 430	88	272	549	469	140	975	376	60
001	Unterensingen	1 430	88	272	549	469	140	975	376	60
116 070	Weilheim a.d.Teck,St.	3 064	249	1 052	923	639	450	1 768	1 043	235
001	Weilheim	2 842	235	950	863	604	425	1 667	948	209
002	Hepsisau	222	14	102	60	35	25	101	95	26
116 071	Wendlingen a.Neckar,St.	5 730	412	1 363	2 217	1 427	723	3 888	1 489	323
001	Wendlingen am Neckar	5 730	412	1 363	2 217	1 427	723	3 888	1 489	323
116 072	Wernau (Neckar), Stadt	4 593	739	613	2 682	920	378	3 262	1 114	188
011	Pfanhausen-Nord	566	50	183	242	48	93	406	136	19
012	Pfanhausen-Süd	667	71	96	371	77	123	484	142	28
021	Steinbach-Nord	1 545	366	207	1 091	187	60	1 041	452	50
022	Steinbach-Süd	1 815	252	127	978	608	102	1 331	384	91
116 073	Wolfschlügen	2 031	119	396	571	676	388	1 575	345	95
001	Wolfschlügen	2 031	119	396	571	676	388	1 575	345	95
	Esslingen	187 009	17 681	45 328	72 602	44 405	24 674	128 030	46 644	10 176
117	Göppingen									
117 001	Adelberg	650	48	174	155	187	134	358	254	34
001	Adelberg	650	48	174	155	187	134	358	254	34
117 002	Aichelberg	320	17	92	96	90	42	229	68	16
001	Aichelberg	320	17	92	96	90	42	229	68	16
117 003	Albershausen	1 434	205	336	567	350	181	912	409	94
001	Albershausen	1 434	205	336	567	350	181	912	409	94
117 006	Bad Ditzenbach	1 147	60	382	421	215	129	735	332	69
001	Bad Ditzenbach	451	31	80	189	128	54	342	91	15
002	Gosbach	516	21	199	190	77	50	309	174	28
003	Auendorf	180	8	103	42	10	25	84	67	26
117 007	Bad Überkingen	1 343	51	410	380	324	229	981	286	55
001	Bad Überkingen	737	25	229	194	181	133	546	160	28
002	Hausen	245	12	77	89	49	30	192	32	17
003	Unterböhringen	279	11	73	80	76	50	181	83	7
004	Oberböhringen	82	3	31	17	18	16	62	11	3
117 009	Birenbach	622	78	75	199	235	113	478	117	22
001	Birenbach	622	78	75	199	235	113	478	117	22
117 010	Böhlenkirch	1 657	132	576	562	289	230	1 017	446	141
001	Böhlenkirch	1 008	82	345	408	135	120	592	301	92
002	Treffelhausen	339	29	110	96	73	60	217	86	29
003	Schnittlingen	135	4	64	13	32	26	84	28	6
004	Steinenkirch	175	17	57	45	49	24	124	31	14
117 011	Börtlingen	629	49	163	185	179	102	401	171	44
001	Börtlingen	629	49	163	185	179	102	401	171	44

1) Ohne Freizeitwohnungen und ohne Wohnungen in Gebäuden mit vollständiger Wohnheimnutzung. – 2) Nur 1. Förderungsweg.

Noch: **2. Wohnungen in den Gemeindeteilen Baden-Württembergs am 25. Mai 1987 nach öffentlicher Förderung, Bualter des Gebäudes und Ausstattung**

Schl.-Nr.	Gemeinde Gemeindeteil	Wohnungen ¹⁾		Davon (Sp. 1) in von . . . bis . . . errichteten Gebäuden				Darunter (Sp. 1)		
		insgesamt	darunter öffentlich gefördert ²⁾	bis 1948	1949 – 1968	1969 – 1978	1979 und später	mit Bad/Dusche und WC		ohne Bad/Dusche, mit WC
								mit	ohne	
								Sammelheizung		
1	2	3	4	5	6	7	8	9		
117 012	Boll	1 695	95	503	606	266	320	1 119	455	98
001	Süd	689	18	280	156	147	106	401	220	55
002	Boll	1 006	77	223	450	119	214	718	235	43
117 014	Deggingen	2 083	1	569	834	425	255	1 345	610	123
001	Deggingen	1 507	–	455	597	277	178	975	432	95
002	Reichenbach im Täle	576	–	114	237	148	77	370	178	28
117 015	Donzdorf, Stadt	4 031	322	992	1 450	971	618	2 825	855	294
011	Donzdorf	2 778	170	803	1 035	523	417	1 893	604	244
021	Reichenbach	593	72	94	211	184	104	436	119	25
031	Winzingen	660	80	95	204	264	97	496	132	25
117 016	Drackenstein	122	8	64	22	23	13	70	37	11
001	Drackenstein	122	8	64	22	23	13	70	37	11
117 017	Dürnau	567	50	131	264	99	73	352	167	45
001	Dürnau	567	50	131	264	99	73	352	167	45
117 018	Ebersbach a.d.Fils,St.	5 575	443	1 577	2 025	1 079	894	3 755	1 403	301
001	Nord	1 998	171	411	907	299	381	1 358	501	113
002	Süd	1 040	9	728	188	111	13	588	301	104
003	Sulpach	650	137	44	400	139	67	439	188	21
004	Büchenbronn	117	–	39	43	29	6	64	44	6
005	Krapfenreut	35	–	21	6	1	7	15	15	3
006	Roßwälden	686	47	132	172	175	207	510	142	22
007	Weiler ob der Fils	364	29	63	127	105	69	279	63	12
008	Bünzwangen	685	42	139	182	220	144	502	149	20
117 019	Eislingen/Fils, Stadt	7 213	772	2 417	2 777	1 234	785	4 696	1 837	612
001	Nord	4 168	524	1 174	1 553	871	570	2 855	921	356
002	Süd	2 909	236	1 197	1 158	342	212	1 764	873	245
003	Krummwälden	136	12	46	66	21	3	77	43	11
117 020	Eschenbach	636	26	103	170	255	108	494	123	15
001	Eschenbach	636	26	103	170	255	108	494	123	15
117 023	Gammelshausen	544	90	91	90	258	105	391	129	17
001	Gammelshausen	544	90	91	90	258	105	391	129	17
117 024	Geislingen a.d.St.,St.	10 842	1 595	4 697	4 136	1 370	639	6 410	3 288	974
011	Seebach	1 485	99	899	484	40	62	651	679	121
012	Notzental	1 296	161	672	534	76	14	764	399	109
013	Obere Stadt	991	46	801	109	46	35	417	411	132
014	Zillerstall	479	97	1	402	56	20	368	104	4
021	Nörtl. Stuttgarter Str.	1 034	170	425	396	152	61	609	266	150
022	Schwärzwiesen	1 545	227	467	773	193	112	1 069	356	109
023	Westl. Überkinger Str.	2 093	691	714	792	449	138	1 418	452	204
024	Unterdorf	555	25	258	184	74	39	279	210	56
031	Weiler	193	10	49	59	50	35	137	42	8
051	Türkheim	175	9	89	44	23	19	86	69	16
071	Stötten	77	–	37	26	12	2	43	27	5
081	Waldhausen	67	–	29	20	17	1	47	16	3
091	Eybach	568	34	166	221	111	70	345	169	41
101	Aufhausen	284	22	90	92	71	31	177	88	16
117 025	Gingen an der Fils	1 664	166	553	610	275	226	1 070	418	134
001	Gingen an der Fils	1 664	166	553	610	275	226	1 070	418	134
117 026	Göppingen, Stadt	22 580	2 683	7 920	8 669	3 749	2 242	14 128	6 887	1 450
001	Stadtzentrum	3 943	145	2 591	814	383	155	1 946	1 622	338
002	Nordweststadt	2 390	191	1 052	837	253	248	1 385	811	192
003	Südweststadt	1 618	285	523	564	237	294	1 169	361	71
004	Nordoststadt	1 479	329	171	907	231	170	961	463	54
005	Südoststadt	1 642	158	751	868	17	6	677	703	240
006	Nordstadt	1 364	50	529	325	336	174	1 076	253	31
020	Bartenbach	1 441	313	240	466	568	167	1 135	250	50
030	Bezgenriet	566	107	131	229	142	64	374	158	32

1) Ohne Freizeitwohnungen und ohne Wohnungen in Gebäuden mit vollständiger Wohnheimnutzung. – 2) Nur 1. Förderungsweg.

Noch: **2. Wohnungen in den Gemeindeteilen Baden-Württembergs am 25. Mai 1987 nach öffentlicher Förderung, Baualter des Gebäudes und Ausstattung**

Schl.-Nr.	Gemeinde Gemeindeteil	Wohnungen ¹⁾		Davon (Sp. 1) in von . . . bis . . . errichteten Gebäuden				Darunter (Sp. 1)		
		insgesamt	darunter öffentlich gefördert ²⁾	bis 1948	1949 – 1968	1969 – 1978	1979 und später	mit Bad/Dusche und WC		ohne Bad/Dusche, mit WC
								mit	ohne	
		1	2	3	4	5	6	7	8	9
noch: Göppingen, Stadt										
040	Holzheim	1 076	145	499	313	196	68	657	339	75
050	Manzen Ursenwang	1 709	338	32	1 184	401	92	1 396	266	46
060	Jebenhausen	1 589	294	339	870	156	224	852	631	100
070	Hohrein	42	3	17	9	8	8	21	19	–
080	Hohenstaufen	479	23	214	168	64	33	278	165	33
090	Maitis	172	8	47	67	32	26	110	47	15
100	Lenglingen	20	–	11	4	2	3	13	6	–
110	Faurndau	3 050	294	773	1 044	723	510	2 078	793	170
117 028	Gruibingen	669	35	239	155	159	116	433	200	33
001	Gruibingen	669	35	239	155	159	116	433	200	33
117 029	Hattenhofen	1 002	105	216	210	390	186	575	371	53
001	Hattenhofen	1 002	105	216	210	390	186	575	371	53
117 030	Heiningen	1 859	192	430	528	576	325	1 285	458	103
001	Heiningen	1 859	192	430	528	576	325	1 285	458	103
117 031	Hohenstadt	162	17	70	33	25	34	90	56	14
001	Hohenstadt	162	17	70	33	25	34	90	56	14
117 033	Kuchen	2 226	187	674	843	322	387	1 465	590	138
001	Kuchen	2 226	187	674	843	322	387	1 465	590	138
117 061	Lauterstein, Stadt	994	72	369	379	131	115	592	312	78
001	Nenningen	541	31	173	234	65	69	336	159	35
002	Weißenstein	453	41	196	145	66	46	256	153	43
117 035	Mühlhausen im Täle	365	38	123	117	42	83	281	64	14
001	Mühlhausen im Täle	365	38	123	117	42	83	281	64	14
117 037	Ottenbach	760	67	172	271	212	105	506	173	70
001	Ottenbach	760	67	172	271	212	105	506	173	70
117 038	Rechberghausen	2 007	239	415	867	468	257	1 316	568	114
001	Rechberghausen	2 007	239	415	867	468	257	1 316	568	114
117 042	Salach	2 705	338	869	1 094	338	404	1 670	820	191
001	Salach	2 705	338	869	1 094	338	404	1 670	820	191
117 043	Schlat	634	56	180	193	161	100	375	208	42
001	Schlat	634	56	180	193	161	100	375	208	42
117 044	Schlierbach	1 237	81	331	389	344	173	776	352	87
001	Schlierbach	1 237	81	331	389	344	173	776	352	87
117 049	Süßen	3 396	352	1 007	1 265	565	559	2 364	783	227
001	Süßen	3 396	352	1 007	1 265	565	559	2 364	783	227
117 051	Uhingen	4 739	563	1 410	1 975	697	657	2 899	1 443	315
001	Uhingen	3 092	431	1 036	1 352	331	373	1 782	1 015	228
002	Diegelsberg	141	10	60	44	27	10	100	34	6
003	Nassachmühle	152	9	13	75	43	21	116	28	7
004	Nassach	96	10	27	35	26	8	60	29	7
005	Baierneck	179	14	49	75	38	17	125	39	12
006	Holzhausen	573	48	105	200	159	109	380	155	32
007	Sparwiesen	506	41	120	194	73	119	336	143	23
117 053	Wäschenbeuren	1 016	87	349	387	176	104	546	358	91
001	Wäschenbeuren	1 016	87	349	387	176	104	546	358	91
117 055	Wangen	1 195	86	367	405	241	182	671	440	78
001	Wangen	1 021	76	315	349	198	159	564	390	64
002	Oberwälden	174	10	52	56	43	23	107	50	14
117 058	Wiesensteig, Stadt	905	38	367	378	94	66	550	298	52
001	Wiesensteig	905	38	367	378	94	66	550	298	52

1) Ohne Freizeitwohnungen und ohne Wohnungen in Gebäuden mit vollständiger Wohnheimnutzung. – 2) Nur 1. Förderungsweg.

Noch: 2. Wohnungen in den Gemeindeteilen Baden-Württembergs am 25. Mai 1987 nach öffentlicher Förderung, Baualter des Gebäudes und Ausstattung

Schl.-Nr.	Gemeinde Gemeindeteil	Wohnungen ¹⁾		Davon (Sp. 1) in von . . . bis . . . errichteten Gebäuden				Darunter (Sp. 1)		
		insgesamt	darunter öffentlich gefördert ²⁾	bis 1948	1949 – 1968	1969 – 1978	1979 und später	mit Bad/Dusche und WC		ohne Bad/Dusche, mit WC
								mit	ohne	
1	2	3	4	5	6	7	8	9		
117 060	Zell unter Aichelberg	930	69	211	183	307	229	667	211	43
001	Zell unter Aichelberg	930	69	211	183	307	229	667	211	43
	Göppingen	92 155	9 513	29 624	33 890	17 121	11 520	58 827	25 997	6 292
118	Ludwigsburg									
118 001	Affalterbach	1 622	82	273	529	494	326	1 193	327	89
001	Affalterbach	1 622	82	273	529	494	326	1 193	327	89
118 003	Asperg, Stadt	4 903	371	1 050	2 340	838	675	3 386	1 219	282
001	Asperg	4 903	371	1 050	2 340	838	675	3 386	1 219	282
118 006	Benningen am Neckar	1 947	145	466	703	441	337	1 396	428	101
001	Benningen am Neckar	1 947	145	466	703	441	337	1 396	428	101
118 007	Besigheim, Stadt	3 639	339	1 062	1 274	736	567	2 215	1 111	285
011	Altstadt Neusatz	877	54	457	331	37	52	408	356	101
012	Schimmelfeld	682	42	171	247	214	50	386	213	74
013	Wartturmsiedlung	575	108	10	277	221	67	443	113	18
014	Weststadt	1 092	108	314	326	177	275	722	299	68
021	Ottmarsheim	413	27	110	93	87	123	256	130	24
118 079	Bietighm.-Bissingen,St.	14 820	2 046	3 154	6 096	3 303	2 267	10 954	3 213	576
011	Altstadt	2 560	146	900	633	362	665	1 830	513	183
012	Sand-Aurain	2 213	122	864	1 020	276	53	1 391	673	127
013	Buch	4 337	1 062	66	2 440	1 180	651	3 752	547	36
014	Ellental	21	13	1	5	13	2	20	–	–
015	Nördlich der Altstadt	6	–	3	–	–	3	4	–	–
016	Kammgarnspinnerei	181	–	119	29	–	33	59	115	7
017	Büttenwiesen	22	–	1	–	6	15	22	–	–
018	Wilhelmshof	17	–	11	6	–	–	10	5	–
021	Metterzimmern	666	64	199	136	261	70	471	169	24
022	Waldhof	4	–	4	–	–	–	4	–	–
031	Bissingen-West	1 992	274	452	555	389	596	1 480	443	57
032	Bissingen-Mitte	803	145	140	301	316	46	630	135	37
033	Bissingen-Ost	1 548	184	289	877	288	94	993	484	67
041	Untermberg	450	34	105	94	212	39	288	128	34
118 010	Bönnigheim, Stadt	2 345	144	956	688	390	311	1 379	794	137
001	Bönnigheim	1 916	129	798	544	300	274	1 153	632	107
002	Hohenstein	213	7	79	66	52	16	113	83	10
003	Hofen	216	8	79	78	38	21	113	79	20
118 011	Ditzingen, Stadt	9 026	757	1 342	3 618	2 937	1 129	6 910	1 715	320
101	West	2 789	368	610	903	880	396	2 068	517	148
102	Ost	2 515	217	254	1 541	406	314	1 866	567	78
303	Heimerdingen	1 205	63	229	322	488	166	875	276	46
404	Schöckingen	563	18	130	174	191	68	416	117	26
505	Hirschlanden	1 954	91	119	678	972	185	1 685	238	22
118 012	Eberdingen	2 181	89	427	511	888	355	1 604	459	93
010	Eberdingen	531	25	150	111	172	98	319	169	30
020	Hochdorf	988	27	152	140	547	149	836	119	29
030	Nußdorf	662	37	125	260	169	108	449	171	34
118 014	Erdmannhausen	1 590	111	330	546	437	277	956	516	97
001	Erdmannhausen 1	852	47	255	234	181	182	475	304	60
002	Erdmannhausen 2	738	64	75	312	256	95	481	212	37
118 015	Erligheim	740	55	159	285	168	128	450	236	48
001	Erligheim	740	55	159	285	168	128	450	236	48
118 078	Freiberg am Neckar,St.	5 451	551	819	2 169	1 499	964	4 051	1 171	203
001	Beihingen am Neckar	2 077	256	317	946	593	221	1 454	523	95
002	Heutingsheim	1 885	184	291	916	348	330	1 403	411	65
003	Geisingen am Neckar	1 489	111	211	307	558	413	1 194	237	43

1) Ohne Freizeitwohnungen und ohne Wohnungen in Gebäuden mit vollständiger Wohnheimnutzung. – 2) Nur 1. Förderungsweg.

Noch: 2. Wohnungen in den Gemeindeteilen Baden-Württembergs am 25. Mai 1987 nach öffentlicher Förderung, Baualter des Gebäudes und Ausstattung

Schl.-Nr.	Gemeinde Gemeindeteil	Wohnungen ¹⁾		Davon (Sp. 1) in von . . . bis . . . errichteten Gebäuden				Darunter (Sp. 1)		
		insgesamt	darunter öffentlich gefördert ²⁾	bis 1948	1949 – 1968	1969 – 1978	1979 und später	mit Bad/Dusche und WC		ohne Bad/Dusche, mit WC
								mit	ohne	
1	2	3	4	5	6	7	8	9		
118 016	Freudental	738	115	156	173	260	149	497	188	48
001	Freudental	738	115	156	173	260	149	497	188	48
118 018	Gemmrighheim	1 287	67	402	482	247	156	703	508	64
001	Gemmrighheim	1 287	67	402	482	247	156	703	508	64
118 019	Gerlingen, Stadt	7 796	462	944	3 901	1 806	1 145	6 098	1 407	250
001	Zentrum	3 250	95	708	1 066	926	550	2 542	548	138
002	Siedlung	1 928	129	83	957	527	361	1 534	319	73
003	Gehenbühl	1 603	227	10	1 414	147	32	1 182	401	16
004	Höhengebiete	1 015	11	143	464	206	202	840	139	23
118 021	Großbottwar, Stadt	2 655	267	721	819	699	416	1 709	762	153
001	Großbottwar	1 967	187	533	610	534	290	1 281	569	92
002	Winzerhausen	432	37	140	122	92	78	263	119	45
003	Hof und Lembach	256	43	48	87	73	48	165	74	16
118 027	Hemmingen	2 864	166	242	576	1 740	306	2 541	252	61
001	Hemmingen	2 864	166	242	576	1 740	306	2 541	252	61
118 028	Hessigheim	687	68	269	216	126	76	376	194	96
001	Hessigheim	687	68	269	216	126	76	376	194	96
118 077	Ingersheim	1 962	108	495	582	642	243	1 330	515	91
001	Großingersheim	1 570	85	398	466	491	215	1 064	414	71
002	Kleiningersheim	392	23	97	116	151	28	266	101	20
118 040	Kirchheim am Neckar	1 686	104	615	601	254	216	962	539	154
001	Ost	730	39	406	225	50	49	307	303	96
002	West	956	65	209	376	204	167	655	236	58
118 080	Korntal-Münchingen,St.	6 963	507	1 659	2 718	1 774	812	5 197	1 382	274
001	Korntal	3 916	318	1 056	1 586	920	354	2 898	820	129
002	Münchingen	2 488	185	572	742	775	399	1 827	502	127
003	Kallenberg	559	4	31	390	79	59	472	60	18
118 046	Kornwestheim, Stadt	12 590	1 630	3 359	5 426	2 211	1 594	7 848	3 836	883
001	Stadtgarten	1 827	159	760	731	248	88	1 115	595	111
002	Zentrum	1 031	61	569	235	75	152	687	258	78
003	Bahnhof	2 005	429	919	671	382	33	716	1 124	163
004	Lindenstraße	1 762	180	815	440	42	465	1 204	459	98
005	Süd	3 206	566	200	2 507	445	54	2 068	1 092	46
006	Ost	1 786	211	4	205	925	652	1 593	152	41
007	Ehemal. Exerzierplatz	447	11	5	434	2	6	13	94	334
008	Nord	402	12	56	139	73	134	365	31	6
009	West	71	–	20	30	12	9	52	17	–
010	Langes Feld	53	–	11	34	7	1	35	14	–
118 047	Löchgau	1 671	151	370	553	470	278	1 035	537	90
001	Löchgau	1 671	151	370	553	470	278	1 035	537	90
118 048	Ludwigsburg, Stadt	35 078	5 240	9 994	15 461	6 449	3 174	22 565	10 379	1 796
001	Mitte	4 148	374	2 830	343	711	264	1 912	1 564	578
002	West	4 923	673	2 327	1 837	421	338	2 732	1 863	282
003	Nord	1 370	45	406	633	191	140	1 065	250	36
004	Ost	6 255	1 074	725	4 633	606	291	4 266	1 808	129
005	Süd	1 402	24	847	289	173	93	986	363	31
006	Pflugfelden	1 095	70	205	552	250	88	788	259	42
007	Eglosheim	5 111	1 767	673	2 734	1 198	506	3 292	1 455	341
008	Hoheneck	1 814	46	407	713	499	195	1 310	392	73
009	Oßweil	3 483	148	817	1 204	863	599	2 516	837	108
010	Grünbühl	1 029	586	–	797	147	85	540	489	–
011	Neckarweihingen	2 936	360	443	1 146	1 022	325	2 264	566	99
012	Poppenweiler	1 512	73	314	580	368	250	894	533	77
118 049	Marbach am Neckar, St.	5 273	397	1 352	2 275	868	778	3 548	1 394	260
001	Marbach u. Siegelhausen	3 805	194	1 172	1 403	685	545	2 518	1 003	221

1) Ohne Freizeitwohnungen und ohne Wohnungen in Gebäuden mit vollständiger Wohnheimnutzung. – 2) Nur 1. Förderungsweg.

Noch: 2. Wohnungen in den Gemeindeteilen Baden-Württembergs am 25. Mai 1987 nach öffentlicher Förderung, Baualter des Gebäudes und Ausstattung

Schl.-Nr.	Gemeinde Gemeindeteil	Wohnungen ¹⁾		Davon (Sp. 1) in von . . . bis . . . errichteten Gebäuden				Darunter (Sp. 1)		
		insgesamt	darunter öffentlich gefördert ²⁾	bis 1948	1949 – 1968	1969 – 1978	1979 und später	mit Bad/Dusche und WC		ohne Bad/Dusche, mit WC
								mit	ohne	
1	2	3	4	5	6	7	8	9		
noch: Marbach am Neckar, St.										
002	Hörnle	676	156	4	634	12	26	479	190	6
003	Rielingshausen	792	47	176	238	171	207	551	201	33
118 050	Markgröningen, Stadt	4 903	366	1 052	1 769	1 272	810	3 470	1 056	343
001	Markgröningen	4 135	314	871	1 499	1 029	736	2 994	837	285
002	Unterriexingen	768	52	181	270	243	74	476	219	58
118 051	Möglingen	4 080	292	308	1 434	1 991	347	3 383	630	64
001	Südl. der Bahnlinie	1 828	147	295	786	546	201	1 433	335	57
002	Nördl. der Bahnlinie	2 252	145	13	648	1 445	146	1 950	295	7
118 053	Mundelsheim	1 034	45	365	291	227	151	527	408	81
001	Mundelsheim	1 012	–	355	281	226	150	516	400	–
002	Schreyerhof	22	–	10	10	1	1	11	8	–
118 054	Murr	1 702	60	338	411	631	322	1 266	350	83
001	West	854	15	37	238	342	237	712	115	27
002	Ost	838	45	301	164	289	84	544	235	56
003	Nord	10	–	–	9	–	1	10	–	–
118 059	Oberriexingen, Stadt	881	11	256	189	330	106	576	264	37
010	Oberriexingen	881	11	256	189	330	106	576	264	37
118 060	Oberstenfeld	2 613	202	469	700	846	598	1 897	582	111
001	Oberstenfeld	1 999	168	299	560	717	423	1 509	403	78
002	Gronau	484	29	120	118	108	138	320	130	24
003	Prevorst	130	5	50	22	21	37	68	49	9
118 063	Pleidelsheim	1 624	93	270	678	416	260	1 090	445	67
001	Pleidelsheim	1 624	93	270	678	416	260	1 090	445	67
118 081	Remseck am Neckar	6 603	319	1 028	2 485	2 225	865	4 633	1 654	254
001	Neckarrens	1 549	48	239	507	711	92	1 092	375	70
002	Aldingen	2 220	139	369	881	606	364	1 595	521	89
003	Hochberg	1 191	54	167	460	351	213	908	232	27
004	Hochdorf	812	40	87	319	321	85	561	220	27
005	Neckargröningen	831	38	166	318	236	111	477	306	41
118 076	Sachsenheim, Stadt	5 618	652	1 146	2 157	1 516	799	3 813	1 434	282
001	Großsachsenheim	2 717	308	435	1 351	635	296	1 887	635	148
002	Kleinsachsenheim	1 452	173	265	376	503	308	1 058	330	53
003	Hohenhaslach	767	95	202	291	165	109	463	252	40
004	Ochsenbach	291	27	110	84	67	30	163	100	22
005	Häfnerhaslach	258	23	94	24	107	33	149	85	12
041	Spielberg	133	26	40	31	39	23	93	32	7
118 067	Schwieberdingen	3 622	210	403	1 165	1 563	491	2 821	690	99
001	Schwieberdingen	3 565	–	375	1 144	1 558	488	2 793	666	94
002	Hardthof	57	–	28	21	5	3	28	24	5
118 068	Sersheim	1 535	118	362	507	353	313	1 022	412	80
010	Sersheim	1 535	118	362	507	353	313	1 022	412	80
118 070	Steinheim a.d. Murr, St.	3 647	333	684	1 209	983	771	2 549	851	206
001	Nord	994	132	49	252	385	308	800	143	48
002	Süd	1 435	113	360	602	299	174	931	392	92
003	Kleinbottwar	587	39	153	164	128	142	406	140	33
004	Höpfigheim	631	49	122	191	171	147	412	176	33
118 071	Tamm	4 238	258	523	862	1 142	1 711	2 930	1 107	164
001	Alt-Tamm	2 201	155	511	763	588	339	1 541	521	106
002	Hohenstange	2 037	103	12	99	554	1 372	1 389	586	58
118 073	Vaihingen a.d. Enz, St.	8 675	712	2 540	2 906	2 202	1 027	5 490	2 511	448
010	Vaihingen an der Enz	3 169	284	896	1 085	801	387	2 088	876	132
020	Enzweihingen	1 196	67	449	416	213	118	725	372	69
030	Kleinglattbach	935	109	153	426	273	83	619	268	28
040	Riet	316	23	67	112	107	30	215	75	23

1) Ohne Freizeitwohnungen und ohne Wohnungen in Gebäuden mit vollständiger Wohnheimnutzung. – 2) Nur 1. Förderungsweg.

Noch: 2. Wohnungen in den Gemeindeteilen Baden-Württembergs am 25. Mai 1987 nach öffentlicher Förderung, Baualter des Gebäudes und Ausstattung

Schl.-Nr.	Gemeinde Gemeindeteil	Wohnungen ¹⁾		Davon (Sp. 1) in von . . . bis . . . errichteten Gebäuden				Darunter (Sp. 1)		
		insgesamt	darunter öffentlich gefördert ²⁾	bis 1948	1949 – 1968	1969 – 1978	1979 und später	mit Bad/Dusche und WC		ohne Bad/Dusche, mit WC
								mit	ohne	
		1	2	3	4	5	6	7	8	9
noch: Vaihingen a.d. Enz, St.										
050	Roßwag	392	21	153	77	114	48	205	137	31
060	Ensingen	817	70	256	275	190	96	490	236	63
070	Horrheim	846	64	320	258	147	121	502	268	54
080	Gündelbach	442	46	115	104	135	88	267	138	26
090	Aurich	562	28	131	153	222	56	379	141	22
118 074	Walheim	1 050	85	302	421	239	88	582	370	90
001	Walheim	1 050	85	302	421	239	88	582	370	90
	Ludwigsburg	181 339	17 728	40 662	69 726	45 613	25 338	124 952	45 846	8 860
119 Rems-Murr-Kreis										
119 001	Alfdorf	2 108	199	685	675	415	333	1 213	700	174
001	Alfdorf	1 144	136	340	411	219	174	640	419	76
002	Pfahlbronn	743	60	242	217	146	138	453	212	69
003	Vordersteinenberg	221	3	103	47	50	21	120	69	29
119 003	Allmersbach im Tal	1 503	144	155	520	545	283	1 105	342	43
001	Allmersbach im Tal	1 159	117	105	433	476	145	835	287	31
002	Heutensbach	344	27	50	87	69	138	270	55	12
119 004	Althütte	1 353	76	271	437	424	221	976	290	76
111	Althütte	914	40	169	326	269	150	683	176	48
222	Sechselberg	439	36	102	111	155	71	293	114	28
119 087	Aspach	2 422	166	545	906	590	381	1 605	639	148
001	Großaspach	1 235	105	281	518	218	218	815	323	80
002	Kleinaspach	578	25	129	191	186	72	385	161	26
003	Allmersbach am Weinbg.	272	14	53	88	71	60	163	87	19
004	Rietenau	337	22	82	109	115	31	242	68	23
119 006	Auenwald	2 001	128	459	531	668	343	1 332	479	170
010	Oberbrüden	667	33	170	167	227	103	450	145	65
020	Unterbrüden	504	31	92	145	158	109	340	119	43
030	Lippoldswweiler	510	28	151	179	93	87	312	143	46
040	Ebersberg	320	36	46	40	190	44	230	72	16
119 008	Backnang, Stadt	12 551	1 323	2 909	5 869	2 290	1 483	8 363	3 285	804
001	Nordost	2 686	366	486	1 460	287	453	1 834	562	280
002	Sachsenweiler	667	233	81	557	13	16	262	332	63
003	Südost	997	47	340	450	138	69	659	300	35
004	Südwest	1 226	98	200	782	200	44	712	476	35
005	West	1 352	36	781	311	128	132	758	406	149
006	Nordwest	2 156	277	440	755	688	273	1 697	356	87
007	Nord	1 299	118	107	969	141	82	888	388	22
008	Steinbach	417	39	114	112	86	105	284	105	28
009	Heiningen	371	32	63	64	53	191	286	64	19
010	Waldrems-Horbachhof	502	16	89	171	200	42	374	99	28
011	Maubach	421	28	84	100	221	16	302	97	22
013	Ober-, Mittel- u. Schönt.	143	11	60	48	20	15	80	36	22
014	Strümpfelbach	289	19	54	90	100	45	202	64	14
015	Staigacker	25	3	10	–	15	–	25	–	–
119 089	Berglen	1 972	102	586	504	507	375	1 352	460	133
101	Oppelsbohm	353	28	87	72	98	96	260	79	13
102	Oberweiler	12	–	7	4	–	1	6	4	–
201	Rettersburg	178	14	54	27	67	30	128	35	13
202	Kieselhof	3	–	1	1	1	–	–	–	–
203	Drexelhof	6	–	3	2	–	1	–	3	–
204	Linsenhof	7	–	4	3	–	–	–	4	–
301	Öschelbronn	97	5	46	26	15	10	59	33	3
302	Stöckenhof	44	–	5	17	19	3	34	6	4
401	Vordenweißbuch	43	–	21	12	5	5	18	21	4
402	Birkenweißbuch	128	10	48	29	33	18	86	27	12
403	Streich	68	–	33	17	14	4	33	26	9
501	Steinach	315	13	65	103	47	100	229	63	19
502	Kottweil	59	–	20	12	6	21	36	17	4
601	Reichenbach	52	–	19	13	9	11	38	11	3

1) Ohne Freizeitwohnungen und ohne Wohnungen in Gebäuden mit vollständiger Wohnheimnutzung. – 2) Nur 1. Förderungsweg.

Noch: **2. Wohnungen in den Gemeindeteilen Baden-Württembergs am 25. Mai 1987 nach öffentlicher Förderung, Baualter des Gebäudes und Ausstattung**

Schl.-Nr.	Gemeinde Gemeindeteil	Wohnungen ¹⁾		Davon (Sp. 1) in von ... bis ... errichteten Gebäuden				Darunter (Sp. 1)		
		insgesamt	darunter öffentlich gefördert ²⁾	bis 1948	1949 – 1968	1969 – 1978	1979 und später	mit Bad/Dusche und WC		ohne Bad/Dusche, mit WC
								mit	ohne	
		1	2	3	4	5	6	7	8	9
noch: Berglen										
602	Spechtshof	45	5	9	28	2	6	37	4	4
603	Lehnenberg	80	4	19	17	37	7	54	15	10
701	Ödernhardt	97	–	31	19	26	21	70	19	3
702	Erlenhof	24	–	8	13	3	–	14	10	–
801	Bretzenacker	91	–	32	26	21	12	64	19	8
901	Hößlinswart	270	11	74	63	104	29	180	64	21
119 018	Burgstetten	1 114	87	308	428	250	128	749	313	52
001	Burgstall	623	53	185	235	153	50	397	197	29
002	Erbstetten	491	34	123	193	97	78	352	116	23
119 020	Fellbach, Stadt	17 509	1 255	5 306	7 965	2 848	1 390	11 741	4 965	735
001	Nordwest	1 358	176	693	432	203	30	946	332	79
002	Nordost	1 544	198	302	1 110	116	16	962	540	33
003	Lindle	547	3	278	246	15	8	364	167	13
004	Südwest	4 010	168	1 788	1 545	449	228	2 343	1 429	232
005	Südost	3 542	333	1 046	1 758	595	143	2 331	966	219
606	Schmiden	4 080	253	758	1 875	874	573	3 041	950	70
707	Oeffingen	2 428	124	441	999	596	392	1 754	581	89
119 024	Großerlach	746	61	258	203	153	132	477	202	55
001	Großerlach	523	50	164	146	105	108	347	126	41
002	Grab	223	11	94	57	48	24	130	76	14
119 037	Kaisersbach	747	52	322	217	102	106	417	245	77
001	Kaisersbach	747	52	322	217	102	106	417	245	77
119 093	Kernen im Remstal	5 405	292	913	2 344	1 507	641	3 960	1 197	227
001	Rommelshausen	3 292	229	467	1 610	848	367	2 353	783	145
002	Stetten	2 113	63	446	734	659	274	1 607	414	82
119 038	Kirchberg an der Murr	1 204	142	333	403	336	132	785	306	92
011	Kirchberg an der Murr	1 204	142	333	403	336	132	785	306	92
119 041	Korb	3 840	177	699	1 917	797	427	2 702	936	169
001	Korb	3 295	153	600	1 790	543	362	2 298	815	155
002	Kleinheppach	545	24	99	127	254	65	404	121	14
119 042	Leutenbach	3 688	262	466	1 386	1 139	697	2 740	762	156
001	Leutenbach	1 498	141	211	668	385	234	1 044	363	75
002	Nellmersbach	1 039	80	92	387	317	243	796	193	42
003	Weiler zum Stein	1 151	41	163	331	437	220	900	206	39
119 044	Murrhardt, Stadt	5 169	377	1 320	2 279	972	598	3 273	1 459	342
001	Süd	736	25	169	316	202	49	530	156	41
002	Nord	2 738	227	598	1 316	557	267	1 783	785	144
003	Alm	397	28	63	167	35	132	267	105	17
004	Siegesberg	340	47	133	143	37	27	160	127	37
005	Köchersberg	160	3	98	34	21	7	60	63	27
006	Fornsbach	518	34	148	209	79	82	327	133	39
007	Kirchenkirnberg	280	13	111	94	41	34	146	90	37
119 053	Oppenweiler	1 438	127	380	527	248	283	956	376	98
001	Oppenweiler	1 438	127	380	527	248	283	956	376	98
119 055	Plüderhausen	3 434	316	772	1 205	882	575	2 216	997	193
001	Nordbereich	1 657	–	401	513	541	202	1 157	395	91
002	Südbereich	1 666	230	318	670	329	349	1 012	554	90
010	Walkersbach	111	–	53	22	12	24	47	48	12
119 090	Remshalden	5 162	437	1 058	2 140	1 252	712	3 636	1 207	253
011	Geradstetten	1 804	149	426	819	341	218	1 181	470	117
021	Hebsack	606	28	120	235	155	96	463	106	27
031	Rohrbronn	260	10	57	74	94	35	180	59	19
041	Grunbach	2 216	241	375	934	579	328	1 609	515	76
051	Buoch	276	9	80	78	83	35	203	57	14

1) Ohne Freizeitwohnungen und ohne Wohnungen in Gebäuden mit vollständiger Wohnheimnutzung. – 2) Nur 1. Förderungsweg.

Noch: 2. Wohnungen in den Gemeindeteilen Baden-Württembergs am 25. Mai 1987 nach öffentlicher Förderung, Baualter des Gebäudes und Ausstattung

Schl.-Nr.	Gemeinde Gemeindeteil	Wohnungen ¹⁾		Davon (Sp. 1) in von . . . bis . . . errichteten Gebäuden				Darunter (Sp. 1)		
		insgesamt	darunter öffentlich gefördert ²⁾	bis 1948	1949 – 1968	1969 – 1978	1979 und später	mit Bad/Dusche und WC		ohne Bad/Dusche, mit WC
								mit	ohne	
								Sammelheizung		
1	2	3	4	5	6	7	8	9		
119 061	Rudersberg	3 815	281	1 038	1 266	818	693	2 380	1 058	332
001	Rudersberg	1 367	113	283	542	337	205	875	382	99
002	Oberndorf	337	23	109	118	56	54	175	126	31
003	Klaffenbach	117	9	56	31	21	9	55	39	23
004	Mannenberg	115	7	48	24	18	25	66	30	15
005	Zumhof Waldenstein	99	6	40	22	15	22	55	29	14
007	Asperglen	109	8	39	22	26	22	71	25	11
008	Krehwinkel	85	6	29	15	21	20	50	24	11
009	Necklinsberg	84	3	44	19	15	6	51	22	9
010	Steinenberg	590	32	165	156	131	138	386	148	48
011	Schlechtbach	626	46	151	210	122	143	416	155	47
012	Michelau	193	22	44	72	38	39	124	49	16
013	Lindental	93	6	30	35	18	10	56	29	8
119 067	Schorndorf, Stadt	14 439	1 604	3 341	5 551	3 559	1 988	10 081	3 555	687
001	Innenstadt	1 915	86	1 169	399	104	243	1 072	658	142
002	Südost	1 335	58	356	500	317	162	964	316	41
003	Süd	1 711	161	116	696	778	121	1 423	275	9
004	Südwest	1 147	209	54	758	231	104	891	241	15
005	Zw. Bahnlinie	2 191	547	433	1 081	445	232	1 241	784	163
006	Nord	1 398	121	106	482	579	231	1 154	196	47
108	Bühlbronn	244	10	89	76	65	14	159	69	15
209	Miedelsbach	655	79	112	215	169	159	491	124	32
310	Schlichten	308	11	58	78	118	54	212	75	17
411	Weiler	1 262	156	312	440	201	309	844	327	76
512	Schornbach	637	62	137	250	159	91	482	130	19
613	Oberberken	506	38	118	153	153	82	384	95	24
714	Haubersbronn	1 130	66	281	423	240	186	764	265	87
119 068	Schwaikheim	3 161	169	589	1 385	777	410	2 035	931	190
001	Schwaikheim	3 161	169	589	1 385	777	410	2 035	931	190
119 069	Spiegelberg	667	32	258	190	99	120	432	171	58
001	Spiegelberg	399	20	143	108	61	87	267	100	32
002	Jux	145	6	53	52	30	10	82	49	14
003	Nassach Kurzach	104	–	50	27	6	21	71	–	–
004	Dauernberg	19	–	12	3	2	2	12	–	–
119 075	Sulzbach an der Murr	1 725	85	619	659	257	190	1 037	536	135
001	Sulzbach an der Murr	1 410	77	416	583	236	175	879	425	92
100	Bartenbach Harrenberg	80	–	55	18	5	2	37	31	10
110	Schleißweiler	55	–	28	19	4	4	31	18	6
120	Lautern	45	–	25	18	2	–	23	14	8
130	Siebersbach und Hammer	45	–	25	15	2	3	20	14	10
140	Ittenberg	18	–	10	2	3	3	8	9	–
141	Eschelhof	1	–	–	–	–	1	–	–	–
150	Kleinhöchberg	13	–	11	–	1	1	9	3	–
160	Berwinkel	17	–	16	–	1	–	8	7	–
170	Liemannsklinge	5	–	5	–	–	–	–	–	–
180	Eschenstruet	22	–	18	1	2	1	12	8	–
190	Zwerenberg	14	–	10	3	1	–	6	6	–
119 076	Urbach	2 792	191	962	956	478	396	1 650	912	198
001	Nord	1 623	120	592	605	260	166	942	546	114
002	Süd	1 169	71	370	351	218	230	708	366	84
119 079	Waiblingen, Stadt	19 425	1 505	3 961	8 643	4 498	2 323	13 044	5 414	891
001	Nord	6 887	528	1 857	2 425	2 044	561	4 316	2 095	447
002	Süd	4 220	467	824	2 346	402	648	2 842	1 196	149
303	Beinstein	1 399	53	329	508	341	221	1 022	301	71
404	Bittenfeld	1 478	73	291	651	344	192	930	488	59
505	Hegnach	1 774	89	196	893	465	220	1 291	439	42
606	Hohenacker	1 787	121	154	805	485	343	1 339	390	55
707	Neustadt	1 880	174	310	1 015	417	138	1 304	505	68
119 091	Weinstadt, Stadt	9 305	474	1 824	2 918	3 416	1 147	7 006	1 911	332
010	Beutelsbach	3 149	186	359	942	1 359	489	2 539	525	65

1) Ohne Freizeitwohnungen und ohne Wohnungen in Gebäuden mit vollständiger Wohnheimnutzung. – 2) Nur 1. Förderungsweg.

Noch: 2. Wohnungen in den Gemeindeteilen Baden-Württembergs am 25. Mai 1987 nach öffentlicher Förderung, Baualter des Gebäudes und Ausstattung

Schl.-Nr.	Gemeinde Gemeindeteil	Wohnungen ¹⁾		Davon (Sp. 1) in von . . . bis . . . errichteten Gebäuden				Darunter (Sp. 1)		
		insgesamt	darunter öffentlich gefördert ²⁾	bis 1948	1949 – 1968	1969 – 1978	1979 und später	mit Bad/Dusche und WC		ohne Bad/Dusche, mit WC
								mit	ohne	
								Sammelheizung		
1	2	3	4	5	6	7	8	9		
noch : Weinstadt, Stadt										
020	Endersbach	2 344	144	454	792	882	216	1 798	461	70
030	Großheppach	1 693	80	321	413	718	241	1 219	400	67
040	Schnait	1 237	41	379	499	233	126	847	312	71
050	Strümpfelbach	882	23	311	272	224	75	603	213	59
119 083	Weissach im Tal	2 301	137	383	725	597	596	1 744	415	113
010	Unterweissach	1 308	84	221	444	270	373	980	236	66
020	Cottenweiler	407	21	43	115	145	104	343	53	9
030	Oberweissach	390	24	84	101	114	91	279	81	29
040	Bruch	196	8	35	65	68	28	142	45	9
119 084	Welzheim, Stadt	3 468	502	805	1 400	670	593	2 280	950	183
001	Süd	798	102	115	373	197	113	556	214	23
002	Nord	762	101	178	164	139	281	568	141	43
003	West	885	187	195	342	228	120	594	238	37
004	Ost	672	99	200	405	39	28	366	245	53
005	Breitenfürst	351	13	117	116	67	51	196	112	27
119 085	Winnenden, Stadt	8 768	954	1 802	3 487	2 285	1 194	6 346	1 982	402
001	Nord	1 192	123	327	605	83	177	673	457	56
002	Ost	1 248	50	432	552	137	127	771	369	98
003	Süd	1 701	185	390	802	416	93	1 174	429	83
004	West	110	–	57	28	20	5	55	38	17
005	Schelmholz	1 619	444	–	527	851	241	1 530	87	–
006	Hertmannsweiler	656	32	132	184	160	180	508	106	39
007	Höfen	419	23	102	134	115	68	294	85	40
008	Baach	251	9	36	128	63	24	162	77	12
009	Bürg	196	–	48	54	46	48	161	26	8
010	Breuningsweiler	305	15	66	93	82	64	223	67	14
011	Hanweiler	218	4	52	85	41	40	178	33,	–
012	Birkmannsweiler	853	69	160	295	271	127	617	208	27
119 086	Winterbach	2 623	135	622	928	692	381	1 882	627	106
001	Winterbach	2 468	125	567	864	676	361	1 760	598	103
002	Engelberg	96	6	30	45	9	12	85	9	–
003	Manolzweiler	59	4	25	19	7	8	37	20	–
Rems-Murr-Kreis		145 855	11 792	33 949	58 564	34 071	19 271	99 515	37 622	7 624
Region Mittlerer Neckar		996 776	106 445	278 184	387 084	211 147	120 361	657 173	275 920	52 943
Region Franken										
Stadtkreis										
121 000	Heilbronn, Stadt	48 942	6 779	12 119	22 513	8 602	5 708	35 359	11 490	1 905
001	Zentrum	13 827	1 903	2 395	8 433	1 692	1 307	9 373	4 083	322
002	Außenbezirke	11 441	1 513	3 209	6 294	1 240	698	8 327	2 596	485
003	Böckingen	9 106	1 409	3 141	3 207	2 348	410	6 584	2 005	479
004	Neckargartach	3 742	664	1 137	1 551	541	513	2 602	845	271
005	Sontheim	3 415	703	840	762	557	1 256	2 761	544	100
006	Klingenberg	802	82	185	286	184	147	610	151	39
007	Frankenbach	2 376	142	511	804	555	506	1 880	408	80
008	Kirchhausen	1 194	126	242	399	358	195	795	353	40
009	Biberach	1 737	156	281	390	644	422	1 361	317	46
010	Horkheim	1 302	81	178	387	483	254	1 066	188	43
Landkreise										
125	Heilbronn									
125 001	Abstatt	1 066	84	151	261	329	325	868	142	43
001	Abstatt	1 065	84	151	261	329	324	–	142	43
002	Happenbach	1	–	–	–	–	1	–	–	–
125 005	Bad Friedrichshall,St.	4 684	470	1 398	1 660	982	644	2 944	1 423	243
001	Jagstfeld	1 084	73	405	395	138	146	622	374	67

1) Ohne Freizeitwohnungen und ohne Wohnungen in Gebäuden mit vollständiger Wohnheimnutzung. – 2) Nur 1. Förderungsweg.

Noch: 2. Wohnungen in den Gemeindeteilen Baden-Württembergs am 25. Mai 1987 nach öffentlicher Förderung, Baualter des Gebäudes und Ausstattung

Schl.-Nr.	Gemeinde Gemeindeteil	Wohnungen ¹⁾		Davon (Sp. 1) in von . . . bis . . . errichteten Gebäuden				Darunter (Sp. 1)		
		insgesamt	darunter öffentlich gefördert ²⁾	bis 1948	1949 – 1968	1969 – 1978	1979 und später	mit Bad/Dusche und WC		ohne Bad/Dusche, mit WC
								mit	ohne	
		1	2	3	4	5	6	7	8	9
noch: Bad Friedrichshall, St.										
002	Kochendorf	2 668	327	707	985	602	374	1 749	762	123
003	Hagenbach	268	13	87	96	47	38	167	80	15
004	Duttenberg	256	29	82	83	66	25	134	99	13
005	Untergriesheim	408	28	117	101	129	61	272	108	25
125 006	Bad Rappenau, Stadt	5 832	433	1 288	1 984	1 464	1 096	4 355	1 213	214
001	Bad Rappenau	2 754	194	363	1 033	829	529	2 342	330	73
002	Babstadt	303	26	78	72	66	87	228	60	13
003	Bonfeld	568	21	196	137	101	134	360	174	29
004	Fürfeld	401	24	109	120	95	77	261	116	20
005	Grombach	381	45	123	135	67	56	242	106	21
006	Heinsheim	576	66	146	246	103	81	391	159	21
007	Obergimpfern	518	38	171	172	112	63	307	182	22
008	Treschklingen	214	15	54	57	52	51	159	41	9
009	Wollenberg	117	4	48	12	39	18	65	45	6
125 007	Bad Wimpfen, Stadt	2 485	105	788	875	427	395	1 749	622	97
001	Berg	2 201	102	647	784	400	370	1 605	503	76
002	Tal	178	–	94	41	20	23	83	81	14
003	Hohenstadt	106	3	47	50	7	2	61	38	7
125 008	Beilstein, Stadt	1 999	62	450	482	482	585	1 504	386	99
001	Beilstein	1 798	56	345	446	450	557	1 411	305	78
002	Schmidhausen	201	6	105	36	32	28	93	81	21
125 013	Brackenheim, Stadt	4 114	280	1 347	1 294	730	743	2 614	1 162	295
001	Brackenheim	1 567	139	429	600	232	306	1 094	350	115
002	Botenheim	366	25	155	105	59	47	176	148	37
003	Dürrenzimmern	347	13	132	89	87	39	212	95	28
004	Haberschlacht	160	9	57	37	34	32	101	44	15
005	Meimsheim	667	34	213	215	92	147	458	168	36
006	Neipperg	186	6	92	25	42	27	98	65	19
007	Stockheim	243	22	76	74	68	25	145	85	10
008	Hausen an der Zaber	578	32	193	149	116	120	330	207	35
125 017	Cleebronn	804	44	319	207	157	121	474	258	70
001	Cleebronn	804	44	319	207	157	121	474	258	70
125 021	Eberstadt	1 004	79	258	264	290	192	674	262	49
001	Eberstadt	875	73	214	224	257	180	604	214	39
002	Hölzern	129	6	44	40	33	12	70	48	10
125 024	Ellhofen	1 095	78	185	299	266	345	854	185	46
001	Ellhofen	1 095	78	185	299	266	345	854	185	46
125 026	Eppingen, Stadt	5 713	664	1 775	2 029	1 034	875	3 697	1 698	250
001	Eppingen	2 748	351	709	1 083	522	434	1 849	773	98
002	Adelshofen	344	36	124	139	50	31	211	107	18
003	Elsenz	570	36	187	201	106	76	352	171	38
004	Kleingartach	471	29	179	98	81	113	304	137	28
005	Mühlbach	644	97	241	199	114	90	404	197	31
006	Richen	438	60	169	156	57	56	257	156	21
007	Rohrbach	498	55	166	153	104	75	320	157	16
125 027	Erlenbach	1 497	119	369	529	308	291	952	448	85
001	Erlenbach	1 497	119	369	529	308	291	952	448	85
125 030	Flein	2 339	93	397	714	837	391	1 953	323	53
001	Flein	2 339	93	397	714	837	391	1 953	323	53
125 034	Gemmingen	1 490	212	243	509	533	205	1 100	333	43
001	Gemmingen	1 040	118	193	362	345	140	751	247	33
002	Stebbach	450	94	50	147	188	65	349	86	10
125 038	Güglingen, Stadt	1 697	167	445	473	456	323	1 104	466	85
001	Güglingen	1 210	144	293	363	333	221	810	321	59
002	Frauenzimmern	247	9	86	44	70	47	158	67	12
003	Eibensbach	240	14	66	66	53	55	136	78	14

1) Ohne Freizeitwohnungen und ohne Wohnungen in Gebäuden mit vollständiger Wohnheimnutzung. – 2) Nur 1. Förderungsweg.

Noch: **2. Wohnungen in den Gemeindeteilen Baden-Württembergs am 25. Mai 1987 nach öffentlicher Förderung, Baualter des Gebäudes und Ausstattung**

Schl.-Nr.	Gemeinde Gemeindeteil	Wohnungen ¹⁾		Davon (Sp. 1) in von . . . bis . . . errichteten Gebäuden				Darunter (Sp. 1)		
		insgesamt	darunter öffentlich gefördert ²⁾	bis 1948	1949 – 1968	1969 – 1978	1979 und später	mit Bad/Dusche und WC		ohne Bad/Dusche, mit WC
								mit	ohne	
1	2	3	4	5	6	7	8	9		
125 039	Gundelsheim, Stadt	2 349	182	777	747	470	355	1 321	884	117
001	Gundelsheim	1 413	132	404	475	316	218	854	490	59
002	Böttingen	149	4	55	64	15	15	72	56	17
003	Tiefenbach	209	13	84	57	40	28	86	107	13
004	Bachenau	151	16	59	30	27	35	65	73	11
005	Obergriesheim	201	8	77	64	34	26	117	71	8
006	Höchstberg	226	9	98	57	38	33	127	87	9
125 111	Hardthausen am Kocher	1 039	70	391	326	166	156	589	372	71
001	Gochsen	447	23	132	134	86	95	278	140	26
002	Kochersteinsfeld	300	25	126	100	37	37	167	109	22
003	Lampoldshausen	292	22	133	92	43	24	144	123	23
125 046	Ilsfeld	2 611	126	702	642	708	559	1 750	711	133
001	Ilsfeld	1 598	74	450	410	374	364	1 042	453	92
002	Auenstein	795	37	193	183	264	155	556	200	34
003	Schozach	218	15	59	49	70	40	152	58	7
125 047	Ittlingen	672	36	250	201	121	100	419	190	38
001	Ittlingen	672	36	250	201	121	100	419	190	38
125 048	Jagsthausen	519	54	204	176	98	41	277	202	39
001	Jagsthausen	410	48	138	158	83	31	235	143	31
002	Olnhausen	109	6	66	18	15	10	42	59	8
125 049	Kirchardt	1 393	146	412	321	344	316	874	396	85
001	Kirchardt	935	103	263	245	241	186	602	259	59
002	Berwangen	381	34	133	67	92	89	211	127	23
003	Bockschaft	77	9	16	9	11	41	61	10	3
125 113	Langenbrettach	930	46	308	236	207	179	489	362	54
001	Brettach	563	23	160	148	131	124	291	224	32
002	Langenbeutingen	367	23	148	88	76	55	198	138	22
125 056	Lauffen am Neckar, St.	3 784	240	1 258	1 360	576	590	2 441	1 147	184
001	Lauffen am Neckar	3 784	240	1 258	1 360	576	590	2 441	1 147	184
125 057	Lehrensteinsfeld	590	52	132	150	201	107	414	138	36
001	Lehrensteinsfeld	590	52	132	150	201	107	414	138	36
125 058	Leingarten	3 125	162	758	952	788	627	2 310	713	90
001	Großgartach	2 269	104	574	665	605	425	1 679	511	71
002	Schluchtern	856	58	184	287	183	202	631	202	19
125 059	Löwenstein, Stadt	959	128	267	300	189	203	697	203	42
001	Löwenstein	436	36	137	155	47	97	290	111	28
002	Hößlinsülz	205	13	46	50	70	39	156	40	–
003	Reisach	188	46	67	43	56	22	136	38	8
004	Hirrweiler	130	33	17	52	16	45	115	14	–
125 061	Massenbachhausen	984	38	172	302	366	144	708	236	38
001	Massenbachhausen	984	38	172	302	366	144	708	236	38
125 063	Möckmühl, Stadt	2 229	183	649	703	516	361	1 499	581	89
001	Möckmühl	1 587	159	359	503	427	298	1 169	341	57
002	Bittelbronn	44	–	29	1	10	4	13	26	–
003	Korb	94	–	61	20	10	3	31	38	10
004	Ruchsen	110	4	59	27	16	8	37	55	–
005	Züttlingen	394	19	141	152	53	48	249	121	13
125 065	Neckarsulm, Stadt	8 689	1 326	2 051	3 839	1 676	1 123	6 162	2 186	322
101	Neuberg-Viktorshöhe	2 760	349	598	965	725	472	2 124	524	108
102	Stadtmitte	2 847	255	867	1 380	304	296	1 979	770	90
103	Westlich d. Bahnlinie	215	–	145	68	1	1	75	93	45
104	Amorbach	1 136	615	1	946	166	23	739	390	7
707	Obereisesheim	1 347	76	342	355	407	243	1 026	270	48
909	Dahenfeld	384	–	98	125	73	88	219	139	24

1) Ohne Freizeitwohnungen und ohne Wohnungen in Gebäuden mit vollständiger Wohnheimnutzung. – 2) Nur 1. Förderungsweg.

Noch: 2. Wohnungen in den Gemeindeteilen Baden-Württembergs am 25. Mai 1987 nach öffentlicher Förderung, Baualter des Gebäudes und Ausstattung

Schl.-Nr.	Gemeinde Gemeindeteil	Wohnungen ¹⁾		Davon (Sp. 1) in von . . . bis . . . errichteten Gebäuden				Darunter (Sp. 1)		
		insgesamt	darunter öffentlich gefördert ²⁾	bis 1948	1949 – 1968	1969 – 1978	1979 und später	mit Bad/Dusche und WC		ohne Bad/Dusche, mit WC
								mit	ohne	
								Sammelheizung		
1	2	3	4	5	6	7	8	9		
125 066	Neckarwestheim	924	42	225	216	237	246	641	225	49
001	Neckarwestheim	924	42	225	216	237	246	641	225	49
125 068	Neudenaу, Stadt	1 671	174	613	613	239	206	960	610	90
001	Neudenaу	749	89	246	278	128	97	457	245	39
002	Herbolzheim	505	62	145	220	77	63	297	191	–
003	Siglingen u. Kreßbach	348	–	178	105	25	40	164	149	33
004	Reichertshausen	69	–	44	10	9	6	42	25	–
125 069	Neuenstadt a.Kocher,St.	2 616	273	535	836	566	679	1 764	708	111
001	Neuenstadt am Kocher	1 231	158	191	392	267	381	947	234	37
002	Cleversulzbach	242	10	81	66	49	46	124	100	13
003	Kochertürn	262	13	75	107	42	38	144	91	18
004	Stein am Kocher	718	76	145	191	179	203	443	237	35
005	Bürg	163	16	43	80	29	11	106	46	8
125 074	Nordheim	2 100	150	561	667	533	339	1 424	569	92
001	Nordheim	1 715	117	498	582	372	263	1 126	494	80
002	Nordhausen	385	33	63	85	161	76	298	75	12
125 110	Obersulm	4 135	664	835	1 426	1 247	627	2 765	1 127	193
001	Affaltrach	1 232	257	172	391	435	234	903	277	41
002	Willsbach	1 251	168	261	418	431	141	816	368	54
003	Eschenau	757	133	181	277	180	119	474	219	55
004	Sülzbach	538	55	89	257	117	75	352	160	–
005	Weiler	177	22	56	48	38	35	101	51	21
006	Eichelberg	180	29	76	35	46	23	119	52	–
125 078	Oedheim	1 615	171	402	588	429	196	957	547	90
001	Oedheim	1 417	148	346	500	393	178	859	467	73
002	Degmarn	198	23	56	88	36	18	98	80	17
125 079	Offenau	901	71	231	281	265	124	636	247	18
001	Offenau	901	71	231	281	265	124	636	247	18
125 081	Pfaffenhofen	759	45	321	200	152	86	443	253	56
001	Pfaffenhofen	529	21	241	150	88	50	310	174	39
002	Weiler an der Zaber	230	24	80	50	64	36	133	79	17
125 084	Roigheim	530	33	191	227	67	45	268	213	31
001	Roigheim	530	33	191	227	67	45	268	213	31
125 086	Schwaigern, Stadt	3 342	288	965	1 197	675	505	2 164	928	175
001	Schwaigern	1 990	182	535	802	357	296	1 370	500	84
002	Massenbach	536	41	158	128	147	103	325	162	37
003	Stetten	551	44	167	197	117	70	313	182	41
004	Niederhofen	265	21	105	70	54	36	156	84	13
125 087	Siegelsbach	521	73	160	217	84	60	309	194	12
001	Siegelsbach	521	73	160	217	84	60	309	194	12
125 094	Talheim	1 399	99	310	543	275	271	1 024	325	42
001	Talheim	1 399	99	310	543	275	271	1 024	325	42
125 096	Untereisesheim	1 130	62	164	190	500	276	950	142	30
001	Untereisesheim	1 130	62	164	190	500	276	950	142	30
125 098	Untergruppenbach	2 548	125	472	744	877	455	1 921	521	97
001	Untergruppenbach	1 366	61	216	400	518	232	1 076	251	36
002	Donnbronn	261	9	56	78	72	55	196	57	6
003	Obergruppenbach	153	3	31	58	36	28	117	30	6
004	Unterheinriet	566	38	115	152	177	122	408	115	40
005	Oberheinriet	202	14	54	56	74	18	124	68	9
125 102	Weinsberg, Stadt	3 760	403	836	1 257	917	750	2 708	919	116
001	Weinsberg	3 019	337	647	1 023	711	638	2 217	704	83
002	Grantschen	253	26	62	108	36	47	182	62	9

1) Ohne Freizeitwohnungen und ohne Wohnungen in Gebäuden mit vollständiger Wohnheimnutzung. – 2) Nur 1. Förderungsweg.

Noch: 2. Wohnungen in den Gemeindeteilen Baden-Württembergs am 25. Mai 1987 nach öffentlicher Förderung, Baualter des Gebäudes und Ausstattung

Schl.-Nr.	Gemeinde Gemeindeteil	Wohnungen ¹⁾		Davon (Sp. 1) in von . . . bis . . . errichteten Gebäuden				Darunter (Sp. 1)		
		insgesamt	darunter öffentlich gefördert ²⁾	bis 1948	1949 – 1968	1969 – 1978	1979 und später	mit Bad/Dusche und WC		ohne Bad/Dusche, mit WC
								mit	ohne	
1	2	3	4	5	6	7	8	9		
noch: Weinsberg, Stadt										
003	Gellmersbach	310	21	84	69	117	40	198	101	11
004	Wimmental	178	19	43	57	53	25	111	52	13
125 103	Widdern, Stadt	519	47	238	149	65	67	262	192	53
001	Widdern	429	43	189	136	50	54	221	154	49
002	Unterkessach	90	4	49	13	15	13	41	38	4
125 107	Wüstenrot	2 088	127	610	686	420	372	1 258	649	148
110	Finsterrot	157	5	39	70	25	23	95	46	13
120	Maienfels	342	24	140	130	38	34	145	151	39
130	Neuhütten	520	27	143	183	98	96	308	166	36
140	Neulautern	188	4	70	51	44	23	131	38	19
150	Wüstenrot	881	67	218	252	215	196	579	248	41
125 108	Zaberfeld	1 077	72	457	255	208	157	621	367	81
001	Zaberfeld	438	26	163	114	101	60	261	135	39
002	Michelbach	167	10	83	30	21	33	100	55	10
003	Leonbronn	271	18	113	60	47	51	169	84	17
004	Ochsenburg	201	18	98	51	39	13	91	93	15
	Heilbronn	97 327	8 598	25 870	32 127	22 477	16 853	65 867	25 978	4 494
126 Hohenlohekreis										
126 011	Bretzfeld	3 244	342	932	872	698	742	2 003	937	223
001	Adolzfurt	322	27	109	110	37	66	188	102	23
002	Bitzfeld	377	34	84	120	98	75	245	109	16
003	Brettach	74	–	40	16	9	9	29	31	–
004	Bretzfeld	467	71	91	130	130	116	311	125	24
005	Dimbach	231	6	73	46	42	70	147	61	17
006	Geddelsbach	72	6	33	15	11	13	34	25	10
007	Rappach	257	17	74	41	22	120	167	66	15
008	Scheppach	282	55	80	100	54	48	161	86	27
009	Schwabbach	314	41	81	63	119	51	213	83	14
010	Siebeneich	51	–	26	9	4	12	36	11	–
011	Unterheimbach	362	27	121	121	67	53	187	124	40
012	Waldbach	435	52	120	101	105	109	285	114	28
126 020	Dörzbach	682	106	315	191	92	84	304	277	56
001	Dörzbach	416	72	180	143	55	38	195	168	36
002	Hohebach	165	15	94	21	24	26	63	74	11
003	Laibach	49	10	24	15	3	7	24	17	–
004	Meßbach	52	9	17	12	10	13	22	18	–
126 028	Forchtenberg, Stadt	1 391	237	444	458	268	221	888	430	66
001	Forchtenberg	611	120	158	205	143	105	422	169	17
002	Ernsbach	340	51	122	124	55	39	199	112	26
003	Sindringen	247	38	90	71	40	46	140	93	14
004	Wohlmuthausen	101	13	40	33	14	14	66	27	–
005	Muthof	92	15	34	25	16	17	61	29	–
126 039	Ingelfingen, Stadt	1 906	334	527	692	430	257	1 153	623	107
001	Ingelfingen	1 206	267	279	487	296	144	724	398	74
002	Criesbach	198	22	62	76	26	34	113	77	6
003	Diebach	74	7	22	11	24	17	49	19	3
004	Dörrenzimmern	110	9	37	30	27	16	77	21	8
005	Stachenhausen	63	7	24	21	11	7	41	20	–
006	Eberstal	112	14	35	33	21	23	62	38	10
007	Hermuthausen	76	4	37	18	14	7	45	27	3
008	Weldingsfelden	67	4	31	16	11	9	42	23	–
126 045	Krautheim, Stadt	1 372	271	410	433	305	224	611	618	86
001	Krautheim u. Horrenb.	590	180	86	250	166	88	246	305	24
002	Altkrautheim	132	17	40	39	29	24	73	36	16
003	Gommersdorf	194	25	93	43	31	27	92	70	20
004	Klepsau	140	16	57	31	23	29	63	64	10
005	Neunstetten	134	–	68	22	26	18	56	58	5
006	Oberginsbach	78	17	24	21	18	15	34	37	–
007	Oberndorf	32	–	16	10	2	4	16	15	–

1) Ohne Freizeitwohnungen und ohne Wohnungen in Gebäuden mit vollständiger Wohnheimnutzung. – 2) Nur 1. Förderungsweg.

Noch: 2. Wohnungen in den Gemeindeteilen Baden-Württembergs am 25. Mai 1987 nach öffentlicher Förderung, Baualter des Gebäudes und Ausstattung

Schl.-Nr.	Gemeinde Gemeindeteil	Wohnungen ¹⁾		Davon (Sp. 1) in von . . . bis . . . errichteten Gebäuden				Darunter (Sp. 1)		
		insgesamt	darunter öffentlich gefördert ²⁾	bis 1948	1949 – 1968	1969 – 1978	1979 und später	mit Bad/Dusche und WC		ohne Bad/Dusche, mit WC
								mit	ohne	
1	2	3	4	5	6	7	8	9		

noch: Krautheim, Stadt										
008	Unterginsbach	72	9	26	17	10	19	31	33	7
126 046	Künzelsau, Stadt	4 536	885	1 112	1 919	752	753	2 680	1 560	236
001	Künzelsau	2 410	600	563	1 336	238	273	1 336	926	129
002	Amrichshausen	148	23	36	40	26	46	101	36	9
003	Belsenberg	155	16	56	59	27	13	84	51	10
004	Gaisbach	575	75	80	109	136	250	390	165	15
005	Garnberg	302	63	50	61	131	60	212	75	12
006	Kocherstetten	284	39	82	87	70	45	174	93	14
007	Laßbach	82	7	39	27	9	7	43	28	9
008	Morsbach	217	25	62	91	35	29	121	79	13
009	Nagelsberg	225	22	78	72	58	17	140	59	17
010	Nitzenhausen	71	8	38	22	5	6	35	30	4
011	Steinbach	67	7	28	15	17	7	44	18	4
126 047	Kupferzell	1 464	133	508	401	289	266	824	522	86
001	Kupferzell	770	82	215	205	187	163	424	298	33
002	Feßbach	144	5	64	43	24	13	83	49	12
003	Eschental	134	9	65	38	21	10	65	45	17
004	Westernach	334	34	113	111	46	64	213	97	17
005	Mangoldsall	82	3	51	4	11	16	39	33	7
126 056	Mulfingen	1 033	101	525	184	158	166	532	362	73
001	Mulfingen	268	42	106	53	45	64	131	116	16
002	Ailringen	125	24	61	21	12	31	81	24	5
003	Buchenbach	187	–	97	30	36	24	91	69	14
004	Eberbach	75	8	43	18	7	7	35	25	10
005	Hollenbach	141	6	64	28	29	20	86	35	10
006	Jagstberg	107	9	62	20	16	9	58	34	6
007	Simprechtshausen	66	7	51	5	6	4	22	33	5
008	Zaisenhausen	64	–	41	9	7	7	28	26	7
126 058	Neuenstein, Stadt	1 889	216	611	627	292	359	1 156	591	110
001	Neuenstein	1 165	167	305	448	163	249	745	342	69
002	Kesselfeld	64	4	23	16	14	11	27	31	5
003	Eschelbach	107	10	46	24	23	14	60	38	6
004	Obersöllbach	85	10	29	27	17	12	47	29	7
005	Kirchensall	222	8	99	61	38	24	135	67	15
006	Grünbühl	145	12	57	27	27	34	87	48	5
007	Kleinhirschbach	101	5	52	24	10	15	55	36	3
126 060	Niedernhall, Stadt	1 254	391	216	465	380	193	793	381	73
001	Niedernhall	1 254	391	216	465	380	193	793	381	73
126 066	Öhringen, Stadt	6 706	1 139	1 634	2 658	1 392	1 022	4 100	2 257	277
001	Öhringen	5 020	939	1 041	2 153	1 078	748	3 076	1 728	166
002	Baumerlenbach	121	8	52	35	19	15	72	37	9
003	Büttelbronn	84	6	20	15	20	29	53	28	3
004	Michelbach	362	43	119	103	88	52	215	120	26
005	Möglingen	76	3	28	19	24	5	45	24	6
006	Möhrig	24	–	14	7	–	3	10	12	–
007	Obermaßholderbach	49	5	22	12	11	4	27	19	3
008	Ohrnberg	228	19	102	72	39	15	121	81	22
009	Schwöllbronn	40	–	26	7	4	3	12	18	7
010	Untermaßholderbach	23	3	16	5	1	1	17	6	–
011	Unterohrn	80	5	31	17	15	17	44	30	4
012	Verrenberg	196	36	47	38	39	72	145	43	7
013	Cappel	296	57	60	155	32	49	195	82	13
014	Eckartsweiler	28	5	14	3	9	2	20	5	3
015	Untersöllbach	31	3	21	5	4	1	17	13	–
016	Weinsbach	48	6	21	12	9	6	31	11	5
126 069	Pfedelbach	2 417	260	572	734	723	388	1 588	671	127
001	Pfedelbach	1 572	194	262	519	525	266	1 084	393	79
002	Windischenbach	190	15	61	53	49	27	122	54	12
003	Oberohrn	87	8	33	16	22	16	59	22	3
004	Harsberg	224	24	84	54	57	29	134	72	14
005	Untersteinbach	344	19	132	92	70	50	189	130	19

1) Ohne Freizeitwohnungen und ohne Wohnungen in Gebäuden mit vollständiger Wohnheimnutzung. – 2) Nur 1. Förderungsweg.

Noch: **2. Wohnungen in den Gemeindeteilen Baden-Württembergs am 25. Mai 1987 nach öffentlicher Förderung, Baualter des Gebäudes und Ausstattung**

Schl.-Nr.	Gemeinde Gemeindeteil	Wohnungen ¹⁾		Davon (Sp. 1) in von . . . bis . . . errichteten Gebäuden				Darunter (Sp. 1)		
		insgesamt	darunter öffentlich gefördert ²⁾	bis 1948	1949 – 1968	1969 – 1978	1979 und später	mit Bad/Dusche und WC		ohne Bad/Dusche, mit WC
								mit	ohne	
1	2	3	4	5	6	7	8	9		
126 072	Schöntal	1 825	235	755	521	338	211	955	638	135
001	Bieringen	333	72	109	89	95	40	186	119	17
002	Berlichingen	270	23	136	96	22	16	122	92	36
003	Oberkessach	366	48	163	80	71	52	194	115	31
004	Aschhausen	87	–	52	18	10	7	34	43	9
005	Marlach	148	11	69	44	22	13	74	57	9
006	Sindeldorf	138	22	38	50	21	29	96	32	6
007	Westernhausen	313	49	91	106	70	46	165	111	19
008	Kloster Schöntal	84	–	57	13	10	4	38	36	4
009	Winzenhofen	86	6	40	25	17	4	46	33	4
126 085	Waldenburg, Stadt	964	133	193	373	189	209	580	330	37
001	Rathaus	208	40	53	125	16	14	114	74	14
002	Schule	523	69	54	151	144	174	355	154	9
003	Bahnhofsiedlung	116	–	40	67	8	1	50	59	6
004	Obersteinb. u. Sailach	117	–	46	30	21	20	61	43	8
126 086	Weißbach	590	106	123	291	93	83	341	224	18
001	Weißbach	464	100	60	245	85	74	275	173	11
002	Crispenhofen	126	6	63	46	8	9	66	51	7
126 094	Zweiflingen	400	5	178	102	60	60	224	140	30
001	Eichach	42	3	21	11	3	7	–	23	5
002	Friedrichsruhe	81	–	14	30	13	24	66	10	5
003	Orendelsall	48	–	27	11	10	–	18	26	4
004	Pfahlbach	36	–	25	4	6	1	15	16	4
005	Tiefensall	42	–	15	16	6	5	27	13	–
006	Westernbach	75	–	39	13	12	11	51	18	5
007	Zweiflingen	75	–	36	17	10	12	36	34	5
008	Friedrichsruhe 2	1	–	1	–	–	–	–	–	–
	Hohenlohekreis	31 673	4 894	9 055	10 921	6 459	5 238	18 732	10 561	1 740
127	Schwäbisch Hall									
127 008	Blaufelden	1 542	123	671	512	192	167	778	608	136
001	Blaufelden	792	63	276	321	99	96	416	285	85
002	Billingsbach	179	9	107	54	8	10	88	77	12
003	Gammesfeld	147	13	65	38	24	20	73	62	8
004	Herrentierbach	119	5	72	19	13	15	53	53	10
005	Wiesenbach	305	33	151	80	48	26	148	131	21
127 009	Braunsbach	816	52	408	198	98	112	421	311	54
001	Braunsbach	323	30	131	82	49	61	173	121	21
002	Arnsdorf	57	3	34	16	5	2	30	25	–
003	Döttingen	85	3	50	22	5	8	38	35	7
004	Geislingen	105	4	64	15	8	18	50	40	10
005	Jungholzhausen	97	7	49	18	15	15	43	43	8
006	Orlach	49	–	37	7	2	3	28	16	–
007	Steinkirchen	100	5	43	38	14	5	59	31	5
127 012	Bühlertann	765	81	263	254	140	108	411	285	58
001	Bühlertann	573	74	147	228	104	94	330	205	34
002	Kottspiel	73	3	42	12	11	8	33	33	6
003	Fronrot	49	–	29	8	9	3	18	20	8
004	Hettensberg	19	–	14	2	3	–	10	4	5
005	Halden	51	3	31	4	13	3	20	23	5
127 013	Bühlerzell	563	35	234	128	136	65	329	182	49
001	Bühlerzell	399	–	145	110	101	43	242	127	30
002	Geifertshofen	164	–	89	18	35	22	87	55	19
127 014	Crailsheim, Stadt	10 540	2 361	2 306	4 304	2 525	1 405	6 906	3 067	446
001	Kreuzberg	1 085	394	110	497	307	171	755	269	61
002	Schießberg	661	63	265	286	81	29	413	225	23
003	Kalkäcker Eins	499	35	242	232	16	9	209	258	31
004	Kalkäcker Zwei	684	219	132	428	94	30	428	145	12
005	Innenstadt	674	75	207	390	33	44	423	220	29
006	Roter Buck-Ost	524	191	60	444	14	6	337	174	13

1) Ohne Freizeitwohnungen und ohne Wohnungen in Gebäuden mit vollständiger Wohnheimnutzung. – 2) Nur 1. Förderungsweg.

Noch: 2. Wohnungen in den Gemeindeteilen Baden-Württembergs am 25. Mai 1987 nach öffentlicher Förderung, Baualter des Gebäudes und Ausstattung

Schl.-Nr.	Gemeinde Gemeindeteil	Wohnungen ¹⁾		Davon (Sp. 1) in von ... bis ... errichteten Gebäuden				Darunter (Sp. 1)		
		insgesamt	darunter öffentlich gefördert ²⁾	bis 1948	1949 – 1968	1969 – 1978	1979 und später	mit Bad/Dusche und WC		ohne Bad/Dusche, mit WC
								mit	ohne	
								Sammelheizung		
1	2	3	4	5	6	7	8	9		
noch: Crailsheim, Stadt										
007	Roter Buck-West	936	387	4	303	563	66	838	94	3
008	Altenmünster-Ost	922	174	241	268	51	362	611	249	59
009	Altenmünster-West	734	277	78	295	324	37	576	144	12
010	Oststadt	682	77	95	126	321	140	586	86	9
011	Ingersheim	499	94	112	83	184	120	343	138	18
012	Tiefenbach	321	36	87	133	58	43	146	148	26
013	Onolzheim	537	92	159	187	112	79	294	210	32
014	Roßfeld	397	59	83	177	95	42	242	133	21
015	Jagstheim	539	77	184	176	65	114	254	240	41
016	Westgartshausen	357	53	75	111	112	59	209	127	19
017	Triensbach	142	16	65	48	20	9	74	58	7
018	Goldbach	241	31	67	70	64	40	125	107	9
019	Beuerlbach	106	11	40	50	11	5	43	42	21
127 102	Fichtenau	1 461	232	636	409	248	168	602	665	138
001	Wildenstein	414	82	146	138	74	56	218	148	37
002	Lautenbach	277	23	142	62	51	22	98	127	33
003	Unterdeufstetten	440	53	222	108	59	51	138	240	45
004	Matzenbach	330	74	126	101	64	39	148	150	23
127 023	Fichtenberg	944	109	281	333	201	129	604	237	90
001	Fichtenberg	742	86	172	296	166	108	500	176	56
002	Mittelrot	86	10	40	21	13	12	59	16	11
003	Erlenhof	44	4	22	8	11	3	13	21	8
004	Langert	25	5	15	4	3	3	11	8	6
005	Gehrhof	6	–	3	–	2	1	3	–	–
006	Plapphof	7	–	7	–	–	–	–	5	–
007	Michelbächle	16	–	10	–	4	2	9	5	–
008	Hornberg	12	–	8	2	2	–	6	3	–
009	Rupphof	3	–	2	1	–	–	–	–	–
010	Retzenhof	3	–	2	1	–	–	–	–	–
127 103	Frankenhardt	1 291	285	413	403	224	251	638	502	130
001	Gründelhardt	480	80	158	148	76	98	234	186	49
002	Honhardt	640	188	196	197	130	117	324	240	70
003	Oberspeltach	171	17	59	58	18	36	80	76	11
127 025	Gaildorf, Stadt	3 995	603	1 022	1 604	927	442	2 484	1 189	286
001	Gaildorf	2 228	396	501	1 037	477	213	1 419	635	156
002	Unterrot	872	108	198	332	234	108	525	292	51
003	Ottendorf	350	27	178	88	50	34	190	116	36
004	Eutendorf	545	72	145	147	166	87	350	146	43
127 032	Gerabronn, Stadt	1 441	322	633	451	241	116	831	470	118
001	Gerabronn	991	299	368	357	186	80	613	304	67
002	Amlishagen	118	5	61	34	15	8	62	41	11
003	Dünsbach	186	15	113	27	23	23	87	72	19
004	Michelbach a. d. Heide	146	3	91	33	17	5	69	53	21
127 043	Ilshofen, Stadt	1 485	215	427	507	301	250	902	436	114
001	Ilshofen	707	135	130	244	175	158	467	184	44
002	Eckartshausen	312	44	69	134	62	47	179	98	28
003	Obersteinach	158	4	83	46	13	16	80	61	13
004	Ruppertshofen	102	11	52	29	12	9	44	36	16
005	Unterspach	206	21	93	54	39	20	132	57	13
127 046	Kirchberg a.d. Jagst,St.	1 128	79	479	261	217	171	617	372	96
001	Kirchberg a. d. Jagst	556	40	225	125	116	90	338	165	38
002	Hornberg	68	4	34	12	5	17	36	21	3
003	Gaggstatt	187	8	97	44	37	9	79	75	24
004	Lendsiedel	317	27	123	80	59	55	164	111	31
127 101	Kreßberg	1 070	121	415	291	189	175	549	430	74
001	Waldtann	339	40	112	101	51	75	178	135	24
002	Haselhof	403	50	182	97	63	61	206	164	26
003	Marktlustenaus	328	31	121	93	75	39	165	131	24
127 047	Langenburg, Stadt	742	91	310	237	126	69	414	237	53
001	Langenburg	575	80	197	216	104	58	353	179	30

1) Ohne Freizeitwohnungen und ohne Wohnungen in Gebäuden mit vollständiger Wohnheimnutzung. – 2) Nur 1. Förderungsweg.

Noch: 2. Wohnungen in den Gemeindeteilen Baden-Württembergs am 25. Mai 1987 nach öffentlicher Förderung, Baualter des Gebäudes und Ausstattung

Schl.-Nr.	Gemeinde Gemeindeteil	Wohnungen ¹⁾		Davon (Sp. 1) in von . . . bis . . . errichteten Gebäuden				Darunter (Sp. 1)		
		insgesamt	darunter öffentlich gefördert ²⁾	bis 1948	1949 – 1968	1969 – 1978	1979 und später	mit Bad/Dusche und WC		ohne Bad/Dusche, mit WC
								mit	ohne	
								Sammelheizung		
1	2	3	4	5	6	7	8	9		
noch: Langenburg, Stadt										
002	Ober- u. Unterregenbach	54	–	35	1	13	5	21	17	4
003	Bächlingen Hürden	68	6	46	11	7	4	28	19	14
004	Nesselbach	45	–	32	9	2	2	12	22	5
127 052	Mainhardt	1 606	132	488	447	463	208	1 043	427	100
001	Mainhardt	791	70	169	243	266	113	584	168	27
002	Ammertsweiler	144	6	65	36	31	12	69	59	12
003	Bubenorbis	253	28	96	61	51	45	158	64	22
004	Geißelhardt	244	20	101	81	37	25	130	79	28
005	Hütten	174	8	57	26	78	13	102	57	11
127 056	Michelbach an der Bilz	1 002	133	172	284	370	176	776	170	44
001	Michelbach an der Bilz	648	64	132	148	225	143	490	113	33
002	Gschlachtenbretzingen	354	69	40	136	145	33	286	57	11
127 059	Michelfeld	967	140	223	277	164	303	649	257	52
001	Michelfeld	608	94	91	190	93	234	435	141	28
002	Neunkirchen	86	6	45	7	21	13	42	30	12
003	Rinnen	46	6	19	10	6	11	27	18	–
004	Gnadental	227	34	68	70	44	45	145	68	12
127 062	Oberrot	1 078	103	353	252	247	226	666	285	78
001	Oberrot	687	67	178	172	194	143	446	182	38
002	Frankenberg	87	5	56	11	8	12	43	23	13
003	Badhaus	54	3	29	14	3	8	24	22	–
004	Wolfenbrück	46	–	23	14	9	–	23	9	–
005	Hausen	204	28	67	41	33	63	130	49	14
127 063	Obersontheim	1 264	132	514	293	261	196	725	403	99
001	Obersontheim	528	52	204	130	126	68	321	156	38
002	Untersontheim	299	37	93	93	41	72	165	108	21
003	Mittelfischach	248	34	114	36	64	34	140	82	18
004	Oberfischach	189	9	103	34	30	22	99	57	22
127 100	Rosengarten	1 439	201	429	476	282	252	826	480	103
001	Westheim	795	125	166	295	147	187	470	272	47
002	Uttenhofen	219	40	76	65	62	16	132	64	12
003	Tullau	86	–	37	27	9	13	38	40	–
004	Raibach	55	–	29	7	9	10	36	13	–
005	Rieden	214	26	87	65	42	20	115	70	24
006	Sanzenbach	70	5	34	17	13	6	35	21	10
127 071	Rot am See	1 419	176	545	379	245	250	807	497	93
001	Rot am See	801	128	234	223	177	167	511	225	54
002	Beimbach	127	7	76	18	16	17	59	53	13
003	Brettheim	257	25	121	81	27	28	120	124	11
004	Hausen am Bach	106	10	50	30	8	18	49	48	7
005	Reubach	128	6	64	27	17	20	68	47	8
127 073	Satteldorf	1 319	168	432	393	244	250	721	479	108
001	Satteldorf	627	88	171	178	115	163	383	183	57
002	Ellrichshausen	319	43	123	98	54	44	140	148	27
003	Gröningen	373	37	138	117	75	43	198	148	24
127 075	Schrozberg, Stadt	1 934	288	715	696	335	188	1 004	731	128
001	Süd	684	119	164	228	174	118	434	204	35
002	Nord	505	149	86	294	98	27	293	184	20
003	Bartenstein	172	6	133	26	7	6	41	85	24
004	Ettenhausen	78	–	66	7	4	1	25	36	13
005	Heiligenbronn	62	–	30	20	6	6	27	26	4
006	Leuzendorf	128	3	65	35	15	13	58	59	6
007	Riedbach	91	–	50	25	14	2	41	42	6
008	Schmalfelden	115	5	69	28	11	7	54	41	8
009	Spielbach	99	–	52	33	6	8	31	54	12
127 076	Schwäbisch Hall, Stadt	13 007	1 756	3 569	4 892	3 144	1 402	9 270	3 113	487
011	Stadtmitte	1 241	29	1 087	93	28	33	580	519	110
012	Nördliche Kernstadt	461	12	221	162	18	60	341	88	24

1) Ohne Freizeitwohnungen und ohne Wohnungen in Gebäuden mit vollständiger Wohnheimnutzung. – 2) Nur 1. Förderungsweg.

Noch: 2. Wohnungen in den Gemeindeteilen Baden-Württembergs am 25. Mai 1987 nach öffentlicher Förderung, Baualter des Gebäudes und Ausstattung

Schl.-Nr.	Gemeinde Gemeindeteil	Wohnungen ¹⁾		Davon (Sp. 1) in von . . . bis . . . errichteten Gebäuden				Darunter (Sp. 1)		
		insgesamt	darunter öffentlich gefördert ²⁾	bis 1948	1949 – 1968	1969 – 1978	1979 und später	mit Bad/Dusche und WC		ohne Bad/Dusche, mit WC
								mit	ohne	
								Sammelheizung		
1	2	3	4	5	6	7	8	9		
noch: Schwäbisch Hall, Stadt										
014	Kreuzäcker	1 783	306	188	1 170	398	27	1 417	335	23
015	Südliche Kernstadt	369	4	240	52	29	48	199	154	14
016	Tullauer Höhe/Hagenb.	1 466	127	69	267	1 063	67	1 373	82	10
017	Rollhof/Reifenhof	1 400	212	233	903	224	40	1 019	332	45
018	Stadttheide	197	99	–	182	7	8	77	119	–
019	Heimbach/Teurershof	1 037	254	24	268	255	490	916	99	18
021	Steinbach	563	28	331	104	76	52	311	205	43
031	Hessental	1 465	303	389	680	217	179	927	443	42
091	Bibersfeld	479	44	160	127	120	72	316	121	35
121	Gailenkirchen	661	104	145	267	168	81	421	196	40
161	Gelbingen	356	19	114	180	46	16	218	112	26
171	Eltershofen	187	20	48	34	83	22	136	40	9
181	Weckrieden	98	22	38	39	12	9	59	28	9
201	Tüngental	377	74	130	118	81	48	275	83	17
211	Sulzdorf	867	99	152	246	319	150	685	157	22
127 104	Stimpfach	777	141	238	254	158	127	423	293	40
001	Stimpfach	482	98	120	193	96	73	284	177	18
002	Rechenberg	123	11	69	15	20	19	50	44	17
003	Weipertshofen	172	32	49	46	42	35	89	72	5
127 079	Sulzbach-Laufen	812	118	310	280	139	83	430	287	73
001	Sulzbach am Kocher	506	38	209	160	72	65	264	176	50
002	Laufen am Kocher	306	80	101	120	67	18	166	111	23
127 086	Untermünkheim	887	73	339	163	237	148	565	272	47
001	Untermünkheim	521	39	178	88	165	90	358	139	24
002	Übrigshausen	156	11	77	39	26	14	84	61	9
003	Enslingen	210	23	84	36	46	44	123	72	14
127 089	Vellberg, Stadt	1 392	134	316	430	388	258	919	403	54
001	Vellberg	983	101	173	282	314	214	689	244	35
002	Großaltdorf	409	33	143	148	74	44	230	159	19
127 091	Wallhausen	702	79	303	180	139	80	341	292	58
001	Wallhausen	293	50	87	100	62	44	160	112	18
002	Schainbach	47	–	29	7	9	2	16	20	8
003	Hengstfeld	196	14	101	48	28	19	90	82	23
004	Michelbach/Lücke	166	–	86	25	40	15	75	78	9
127 099	Wolpertshausen	419	55	224	113	43	39	241	127	37
001	Wolpertshausen	419	55	224	113	43	39	241	127	37
	Schwäbisch Hall	57 807	8 538	17 668	19 701	12 624	7 814	35 892	17 507	3 443
128	Main-Tauber-Kreis									
128 138	Ahorn	758	73	396	136	124	102	319	372	51
001	Berolzheim	184	11	87	33	37	27	89	80	13
002	Buch	115	3	61	11	20	23	55	54	3
003	Eubigheim	236	40	96	65	42	33	82	141	12
004	Hohenstadt	71	13	41	12	9	9	30	34	4
005	Schillingstadt	152	6	111	15	16	10	63	63	19
128 006	Assamstadt	563	85	149	139	180	95	358	175	20
001	Assamstadt	563	85	149	139	180	95	358	175	20
128 007	Bad Mergentheim, Stadt	8 370	1 087	2 390	3 095	1 693	1 192	6 196	1 772	307
001	Bad Mergentheim	5 372	876	1 391	2 318	1 042	621	4 204	979	150
002	Löffelstelzen	283	19	55	96	87	45	241	33	7
003	Markelsheim	601	56	195	166	127	113	405	151	36
004	Apfelbach	102	8	44	27	17	14	69	28	3
005	Herbsthausen	62	–	30	14	13	5	43	18	–
006	Rot, Dörtel, Schönbhl.	72	–	32	17	11	12	35	31	4
007	Hachtel	74	5	28	14	9	23	50	17	–
008	Wachbach	376	26	117	105	73	81	232	118	20
009	Rengershausen	144	11	54	34	40	16	93	36	12
010	Stuppach, Lustbronn	194	5	63	52	43	36	121	58	5
011	Neunkirchen	257	18	74	46	58	79	181	55	19

1) Ohne Freizeitwohnungen und ohne Wohnungen in Gebäuden mit vollständiger Wohnheimnutzung. – 2) Nur 1. Förderungsweg.

Noch: **2. Wohnungen in den Gemeindeteilen Baden-Württembergs am 25. Mai 1987 nach öffentlicher Förderung, Baulter des Gebäudes und Ausstattung**

Schl.-Nr.	Gemeinde Gemeindeteil	Wohnungen ¹⁾		Davon (Sp. 1) in von . . . bis . . . errichteten Gebäuden				Darunter (Sp. 1)		
		insgesamt	darunter öffentlich gefördert ²⁾	bis 1948	1949 – 1968	1969 – 1978	1979 und später	mit Bad/Dusche und WC		ohne Bad/Dusche, mit WC
								mit	ohne	
1	2	3	4	5	6	7	8	9		
noch: Bad Mergentheim, Stadt										
012	Althausen	180	10	76	34	45	25	117	46	11
013	Dainbach	136	7	66	26	27	17	72	50	10
014	Edelfingen	517	44	165	146	101	105	333	152	28
128 014	Boxberg, Stadt	2 320	298	905	555	466	394	1 229	915	114
001	Boxberg	430	85	120	166	66	78	236	177	16
002	Angeltürn	48	–	25	10	10	3	20	21	3
003	Bobstadt	167	7	58	34	50	25	101	50	8
004	Epplingen	56	5	33	10	7	6	23	27	5
005	Kupprichhausen	108	9	49	14	27	18	46	56	6
006	Lengenrieden	58	5	32	8	15	3	30	17	7
007	Oberschüpf	145	14	63	26	37	19	67	60	11
008	Schwabhausen	172	18	78	24	35	35	89	71	10
009	Schweigern	343	48	140	71	79	53	205	109	20
010	Uiffigen	144	16	86	13	31	14	67	60	9
011	Unterschüpf	294	42	103	65	51	75	151	127	11
012	Windischbuch	104	–	50	12	14	28	62	34	3
013	Wölchingen	251	42	68	102	44	37	132	106	5
128 020	Creglingen, Stadt	1 665	120	919	400	205	141	786	728	83
001	Creglingen	685	82	274	227	106	78	400	237	45
002	Reinsbronn	120	7	89	17	6	8	32	68	5
003	Waldmannshofen	99	5	74	15	6	4	31	51	4
004	Frauental	40	–	27	8	5	–	19	20	–
005	Freudenbach	112	–	76	19	15	2	47	56	–
006	Craintal	40	–	21	6	8	5	16	23	–
007	Archshofen	109	4	69	18	16	6	37	66	–
008	Finsterlohr	79	5	43	20	9	7	36	37	–
009	Blumweiler	110	6	62	28	10	10	53	44	7
010	Oberrimbach	72	–	52	12	5	3	23	42	4
011	Schmerbach	50	–	36	8	2	4	20	21	3
012	Münster	80	–	53	14	5	8	36	37	3
013	Niederrimbach	69	6	43	8	12	6	36	26	6
128 039	Freudenberg, Stadt	1 356	149	525	483	239	109	783	492	57
001	Freudenberg	808	75	330	295	126	57	474	289	33
002	Boxtal	188	25	63	64	42	19	99	76	6
003	Ebenheid	88	3	35	23	19	11	64	20	3
004	Rauenberg	225	39	73	87	44	21	123	88	11
005	Wessental	47	7	24	14	8	1	23	19	4
128 045	Großrinderfeld	1 179	46	343	348	310	178	577	503	46
001	Großrinderfeld	444	19	132	118	124	70	242	152	20
002	Gerschheim	439	13	109	150	123	57	204	203	17
003	Schönfeld	185	9	67	50	32	36	84	93	4
004	Ilmspan	111	5	35	30	31	15	47	55	5
128 047	Grünsfeld, Stadt	1 167	101	437	379	171	180	529	558	55
001	Grünsfeld	705	61	253	232	90	130	318	342	35
002	Hausen	72	11	23	27	17	5	30	38	3
003	Krensheim	89	–	56	18	11	4	34	48	4
004	Kützbrunn	57	–	21	21	7	8	27	25	–
005	Paimar	85	9	25	25	19	16	48	32	–
006	Zimmern	159	12	59	56	27	17	72	73	9
128 058	Igersheim	1 741	267	318	593	498	332	1 333	377	31
001	Igersheim	1 461	238	205	531	448	277	1 160	275	26
002	Bernsfelden	71	10	35	14	11	11	46	22	3
003	Harthausen	135	8	51	35	22	27	82	51	–
004	Neuses	57	8	20	12	15	10	32	25	–
005	Simmringen	17	3	7	1	2	7	13	4	–
128 061	Königheim	1 095	143	386	289	257	163	561	478	30
001	Königheim	588	87	189	178	129	92	297	264	15
002	Brehmen	100	3	48	12	23	17	51	44	4
003	Gissigheim	254	38	86	71	64	33	128	113	4
004	Pülfringen	153	15	63	28	41	21	85	57	7

1) Ohne Freizeitwohnungen und ohne Wohnungen in Gebäuden mit vollständiger Wohnheimnutzung. – 2) Nur 1. Förderungsweg.

Noch: 2. Wohnungen in den Gemeindeteilen Baden-Württembergs am 25. Mai 1987 nach öffentlicher Förderung, Baualter des Gebäudes und Ausstattung

Schl.-Nr.	Gemeinde Gemeindeteil	Wohnungen ¹⁾		Davon (Sp. 1) in von . . . bis . . . errichteten Gebäuden				Darunter (Sp. 1)		
		insgesamt	darunter öffentlich gefördert ²⁾	bis 1948	1949 – 1968	1969 – 1978	1979 und später	mit Bad/Dusche und WC		ohne Bad/Dusche, mit WC
								mit	ohne	
		1	2	3	4	5	6	7	8	9
128 064	Külsheim, Stadt	1 868	217	737	523	391	217	977	761	78
001	Külsheim	1 020	165	339	355	223	103	584	365	47
002	Hundheim	257	17	114	60	44	39	135	110	5
003	Uissigheim	229	4	106	60	39	24	90	116	15
004	Eiersheim	139	3	62	21	34	22	56	75	–
005	Steinfurt	37	3	28	–	6	3	14	20	–
006	Steinbach	186	25	88	27	45	26	98	75	6
128 139	Lauda-Königshofen, St.	5 506	909	1 558	2 230	1 131	587	3 291	1 955	183
001	Lauda	2 154	487	570	996	406	182	1 271	793	77
002	Oberlauda	287	23	117	105	52	13	137	127	17
003	Gerlachsheim	668	96	172	263	136	97	406	228	27
004	Heckfeld	145	12	71	20	41	13	78	53	6
005	Beckstein	130	9	40	31	30	29	63	58	7
006	Oberbalbach	202	18	74	64	31	33	125	67	4
007	Unterbalbach	598	71	126	231	171	70	426	156	13
008	Marbach	67	7	23	20	17	7	36	–	3
009	Deubach	29	–	20	5	2	2	26	–	–
010	Sachsenflur	129	5	57	37	14	21	64	50	4
011	Messelhausen	137	5	80	37	14	6	46	70	10
012	Königshofen	960	176	208	421	217	114	613	325	15
128 082	Niederstetten, Stadt	1 714	258	625	551	253	285	938	639	105
001	Niederstetten	969	194	225	394	148	202	578	337	47
002	Oberstetten	138	3	64	32	20	22	76	51	11
003	Wildentierbach	99	5	59	16	12	12	44	45	6
004	Rinderfeld	86	5	57	15	7	7	32	42	8
005	Wermutshausen	62	–	49	7	5	1	15	41	3
006	Vorbachzimmern	171	30	66	38	40	27	100	52	12
007	Pfützingen	47	4	36	5	3	3	14	25	3
008	Adolzhausen	61	15	37	17	4	3	33	23	4
009	Herrenzimmern	41	–	13	17	7	4	32	4	5
010	Rüsselhausen	40	–	19	10	7	4	14	19	6
128 115	Tauberbischofsheim, St.	4 470	742	1 138	1 881	921	530	2 716	1 597	103
001	Tauberbischofsheim	2 961	632	656	1 475	538	292	1 887	995	53
002	Impfingen	299	33	72	80	94	53	175	112	7
003	Hochhausen	214	10	104	48	37	25	86	105	12
004	Dienstadt	97	–	30	16	28	23	52	41	4
005	Dittwar	259	–	54	98	73	34	136	111	11
006	Dittigheim	344	21	114	88	86	56	217	115	5
007	Distelhausen	296	37	108	76	65	47	163	118	11
128 126	Weikersheim, Stadt	2 522	360	799	1 016	397	310	1 433	906	135
001	Weikersheim	1 423	259	307	649	263	204	918	440	60
002	Elpersheim	265	42	100	85	34	46	141	106	12
003	Haagen	19	–	13	3	2	1	11	4	–
004	Honsbronn-Bronn	43	–	29	7	4	3	20	18	–
005	Laudenbach	346	39	140	127	52	27	149	155	37
006	Nassau	107	–	68	24	10	5	48	37	7
007	Neubronn-Oberndorf	82	3	39	29	10	4	46	29	–
008	Queckbronn	37	–	29	6	2	–	15	15	3
009	Schäftersheim	200	15	74	86	20	20	85	102	11
128 128	Werbach	1 208	103	490	320	263	135	551	549	40
001	Werbach	389	37	141	111	82	55	191	170	14
002	Gamburg	259	22	108	73	63	15	115	120	13
003	Wenkheim	259	26	107	59	62	31	122	119	5
004	Niklashausen	160	15	71	50	24	15	63	79	6
005	Werbachhausen	94	3	49	18	20	7	35	46	–
006	Brunntal	47	–	14	9	12	12	25	15	–
128 131	Wertheim, Stadt	8 327	1 367	2 271	3 442	1 828	786	5 464	2 577	177
001	Wertheim	4 977	1 057	1 043	2 454	1 146	334	3 547	1 320	82
002	Bettingen	221	22	78	58	55	30	136	80	5
003	Dertingen	290	16	111	96	59	24	129	137	12
004	Dietenhan	83	–	30	21	24	8	48	20	6

1) Ohne Freizeitwohnungen und ohne Wohnungen in Gebäuden mit vollständiger Wohnheimnutzung. – 2) Nur 1. Förderungsweg.

Noch: **2. Wohnungen in den Gemeindeteilen Baden-Württembergs am 25. Mai 1987 nach öffentlicher Förderung, Baualter des Gebäudes und Ausstattung**

Schl.-Nr.	Gemeinde Gemeindeteil	Wohnungen ¹⁾		Davon (Sp. 1) in von . . . bis . . . errichteten Gebäuden				Darunter (Sp. 1)		
		insgesamt	darunter öffentlich gefördert ²⁾	bis 1948	1949 – 1968	1969 – 1978	1979 und später	mit Bad/Dusche und WC		ohne Bad/Dusche, mit WC
								mit	ohne	
		1	2	3	4	5	6	7	8	9
noch: Wertheim, Stadt										
005	Dörlesberg	215	17	86	54	34	41	153	56	–
006	Grünenwört	228	18	43	79	87	19	151	70	4
007	Höhefeld	154	16	83	36	23	12	48	90	8
008	Kembach	154	–	57	35	44	18	71	67	7
009	Lindelbach	143	16	55	28	32	28	90	49	3
010	Mondfeld	279	35	75	138	45	21	149	117	11
011	Nassig	402	44	117	122	99	64	266	116	11
012	Reicholzheim	484	45	196	170	66	52	251	203	15
013	Sachsenhausen	157	17	84	25	28	20	96	54	–
014	Sonderriet	156	19	84	43	15	14	92	60	3
015	Urphar	215	21	78	42	47	48	133	73	6
016	Waldenhausen	169	19	51	41	24	53	104	65	–
128 137	Wittighausen	574	30	188	214	111	61	322	217	24
001	Unterrittighausen	384	30	101	160	80	43	227	138	13
002	Poppenhausen	30	–	14	7	4	5	15	14	–
003	Oberwittighausen	88	–	42	32	9	5	37	39	9
004	Vilchband	72	–	31	15	18	8	43	26	–
	Main-Tauber-Kreis	46 403	6 355	14 574	16 594	9 438	5 797	28 363	15 571	1 639
	Region Franken	282 152	35 164	79 286	101 856	59 600	41 410	184 213	81 107	13 221
Region Ostwürttemberg										
Landkreise										
135	Heidenheim									
135 010	Dischingen	1 501	79	523	448	302	228	796	557	93
001	Dischingen	632	47	136	244	149	103	403	178	40
002	Ballmertshofen	167	8	48	48	30	41	76	77	10
003	Demmingen	137	4	66	22	27	22	80	40	10
004	Dunstelkingen	143	3	60	38	26	19	63	74	–
005	Eglingen	211	4	118	33	37	23	91	82	17
006	Frickingen	135	8	55	46	20	14	46	73	8
007	Trugenhofen	65	5	29	17	13	6	32	28	4
008	Schrezheim	11	–	11	–	–	–	5	5	–
135 015	Gerstetten	3 922	402	1 310	1 503	567	542	2 076	1 505	292
001	Gerstetten	2 159	326	622	954	297	286	1 109	857	184
005	Heuchstetten	44	–	36	4	4	–	17	21	–
012	Sontbergen	15	–	9	3	3	–	11	3	–
015	Gussenstadt	490	27	170	187	73	60	264	179	35
020	Heldenfingen	358	27	130	111	63	54	189	141	19
025	Dettingen	566	15	206	170	86	104	326	196	33
030	Heuchlingen	290	6	137	74	41	38	160	108	18
135 016	Giengen a.d.Brenz,St.	7 136	1 531	1 438	3 718	1 348	632	3 900	2 762	352
011	Schwage Rechberg-Wanne	1 132	378	33	327	624	148	625	502	4
012	Altst., Schießbg., Ehb.	1 982	437	714	950	243	75	1 017	769	150
013	Bühlfeld	1 631	429	73	1 344	198	16	916	621	86
014	Bruckersberg	736	89	90	431	18	197	513	201	14
021	Hohenmemmingen	522	78	135	212	92	83	283	194	38
031	Sachsenhausen	72	7	41	9	17	5	38	23	7
051	Burgberg	687	85	215	309	88	75	324	298	38
061	Hürben	374	28	137	136	68	33	184	154	15
135 019	Heidenheim a.d.Brenz,St.	20 502	2 956	6 938	9 051	2 667	1 846	13 105	5 894	1 412
011	Heidenheim-Nord	1 537	124	351	1 009	136	41	904	600	33
012	Heckental Zanger Berg	3 444	709	518	2 667	197	62	2 561	699	171
013	Heidenheim-Mitte-West	3 136	81	1 556	1 042	316	222	1 849	1 085	177
014	Heidenheim-Südost	1 829	156	760	854	170	45	869	813	141
015	Heidenheim-Oststadt	2 547	180	1 375	760	44	368	1 304	860	358
021	Schnaitheim-West	2 794	922	642	968	1 015	169	2 301	364	128
022	Schnaitheim-Ost	1 836	291	840	556	348	92	1 249	453	125
031	Aufhausen	181	21	56	97	9	19	78	79	24

1) Ohne Freizeitwohnungen und ohne Wohnungen in Gebäuden mit vollständiger Wohnheimnutzung. – 2) Nur 1. Förderungsweg.

Noch: 2. Wohnungen in den Gemeindeteilen Baden-Württembergs am 25. Mai 1987 nach öffentlicher Förderung, Baualter des Gebäudes und Ausstattung

Schl.-Nr.	Gemeinde Gemeindeteil	Wohnungen ¹⁾		Davon (Sp. 1) in von ... bis ... errichteten Gebäuden				Darunter (Sp. 1)		
		insgesamt	darunter öffentlich gefördert ²⁾	bis 1948	1949 – 1968	1969 – 1978	1979 und später	mit Bad/Dusche und WC		ohne Bad/Dusche, mit WC
								mit	ohne	
1	2	3	4	5	6	7	8	9		
noch: Heidenheim a.d.Brenz,St.										
041	Mergelstetten	2 212	374	579	771	183	679	1 340	647	215
051	Oggenhausen	490	48	134	166	114	76	354	116	20
071	Großkuchen	422	44	91	152	115	64	258	146	16
081	Kleinkuchen	74	6	36	9	20	9	38	32	4
135 020	Herbrechtingen, Stadt	4 630	844	946	2 159	726	799	2 988	1 314	288
001	Herbrechtingen	3 273	717	539	1 609	523	602	2 127	930	201
002	Bolheim-Anhausen	1 133	109	329	473	153	178	727	309	78
003	Bissingen	184	15	55	67	43	19	110	62	–
004	Hausen	40	3	23	10	7	–	24	13	–
135 021	Hermaringen	803	96	241	354	125	83	456	283	49
001	Hermaringen	803	96	241	354	125	83	456	283	49
135 025	Königsbronn	2 869	695	626	1 209	673	361	1 804	888	136
001	Königsbronn 1	566	51	344	144	65	13	278	222	54
002	Königsbronn 2	1 037	464	36	631	202	168	649	347	37
003	Königsbronn 3	361	79	8	140	186	27	274	80	5
004	Itzelberg	257	14	75	144	11	27	152	86	16
005	Ochsenberg	219	28	76	54	53	36	124	77	6
006	Zang	429	59	87	96	156	90	327	76	18
135 026	Nattheim	2 070	124	433	728	622	287	1 345	639	77
001	Nattheim	1 653	123	272	626	536	219	1 102	492	54
002	Auernheim	263	–	91	61	55	56	170	81	10
003	Fleinheim	154	–	70	41	31	12	73	66	13
135 027	Niederstotzingen, Stadt	1 521	201	416	618	295	192	785	649	75
011	Niederstotzingen	1 061	162	235	463	231	132	576	434	46
021	Oberstotzingen	319	33	104	117	56	42	158	139	20
031	Stetten	141	6	77	38	8	18	51	76	9
135 031	Sontheim an der Brenz	1 863	156	564	770	302	227	1 004	751	102
011	Sontheim	1 306	139	362	581	201	162	691	542	68
021	Brenz	401	14	161	141	57	42	218	155	27
031	Bergenweiler	156	3	41	48	44	23	95	54	7
135 032	Steinheim am Albuch	3 006	365	709	1 077	828	392	1 993	848	148
001	Steinheim-Ost	330	44	81	89	112	48	247	65	16
002	Steinheim-Süd	411	45	199	103	93	16	251	124	30
003	Steinheim-Nord	582	75	56	170	191	165	384	182	15
004	Steinheim-Südwest	408	42	50	298	42	18	251	121	34
005	Steinheim-Nordwest	414	85	23	160	220	11	289	116	9
009	Ziegelhütte	21	3	2	8	8	3	18	3	–
010	Sontheim im Stubental	169	7	71	29	41	28	112	43	12
012	Bibersohl	–	–	–	–	–	–	–	–	–
013	Gnannenweiler	20	–	15	1	4	–	10	8	–
014	Irmannsweiler	14	–	8	1	5	–	10	–	–
015	Küpfendorf	23	–	11	5	4	3	11	8	–
016	Neuselhalden	7	–	6	–	1	–	5	–	–
017	Dudelhof	7	–	2	1	3	1	–	5	–
019	Söhnstetten-Ost	310	27	105	107	66	32	197	96	15
020	Söhnstetten-West	290	35	80	105	38	67	206	75	9
	Heidenheim	49 823	7 449	14 144	21 635	8 455	5 589	30 252	16 090	3 024
136	Ostalbkreis									
136 088	Aalen, Stadt	25 656	4 145	6 175	11 370	4 514	3 597	16 977	6 243	2 012
001	Stadtmitte	5 027	828	1 603	2 527	281	616	3 274	1 177	458
002	Ost	4 649	941	805	2 251	861	732	3 233	976	394
003	Süd	1 604	218	302	860	267	175	1 256	248	71
004	West	2 953	471	438	1 028	834	653	2 238	530	148
020	Waldhausen	657	75	154	164	170	169	421	187	41
030	Ebnat	854	91	182	345	220	107	473	269	94
040	Unterkochen	2 267	325	709	994	394	170	1 275	772	196
060	Dewangen	1 030	120	183	300	348	199	744	202	50
066	Fachsenfeld	1 183	209	216	473	295	199	752	352	73
070	Wasseraalfingen	4 700	788	1 354	2 112	735	499	2 904	1 292	428

1) Ohne Freizeitwohnungen und ohne Wohnungen in Gebäuden mit vollständiger Wohnheimnutzung. – 2) Nur 1. Förderungsweg.

Noch: 2. Wohnungen in den Gemeindeteilen Baden-Württembergs am 25. Mai 1987 nach öffentlicher Förderung, Baualter des Gebäudes und Ausstattung

Schl.-Nr.	Gemeinde Gemeindeteil	Wohnungen ¹⁾		Davon (Sp. 1) in von . . . bis . . . errichteten Gebäuden				Darunter (Sp. 1)		
		insgesamt	darunter öffentlich gefördert ²⁾	bis 1948	1949 – 1968	1969 – 1978	1979 und später	mit Bad/Dusche und WC		ohne Bad/Dusche, mit WC
								mit	ohne	
1	2	3	4	5	6	7	8	9		
noch: Aalen, Stadt										
080	Hofen	732	79	229	316	109	78	407	238	59
136 002	Abtsgmünd	2 199	76	816	693	401	289	1 259	722	186
001	Abtsgmünd	998	50	255	368	225	150	628	300	67
002	Hohenstadt	238	6	130	56	28	24	102	98	33
003	Laubach	107	5	50	29	15	13	47	44	14
004	Neubronn	91	–	59	6	20	6	47	33	10
005	Pommertsweiler	283	9	119	66	53	45	166	86	25
006	Untergröningen	482	6	203	168	60	51	269	161	37
136 003	Adelmannsfelden	552	12	268	121	81	82	266	209	48
001	Adelmannsfelden	418	9	179	95	71	73	230	142	30
002	Bühler	52	–	37	8	5	2	16	21	3
003	Stöcken	20	–	15	2	1	2	3	14	3
004	Haid	26	–	17	4	2	3	9	10	6
005	Vorderwald	10	–	9	1	–	–	3	6	–
006	Mittelwald	5	–	3	2	–	–	–	5	–
007	Ottenhof	21	–	8	9	2	2	5	11	5
136 007	Bartholomä	645	62	205	197	144	99	381	210	38
480	Bartholomä	645	62	205	197	144	99	381	210	38
136 009	Böbingen an der Rems	1 348	129	260	444	412	232	920	337	84
420	Böbingen an der Rems	1 348	129	260	444	412	232	920	337	84
136 010	Bopfingen, Stadt	4 212	303	1 401	1 658	683	470	2 075	1 790	269
001	Stadtkern	565	39	325	120	51	69	290	242	28
002	Flochberg	248	13	69	114	47	18	103	118	18
003	Schloßberg	429	13	179	141	74	35	122	234	54
004	Kerkingen	150	11	49	39	32	30	71	63	12
005	Trochelfingen	267	8	123	76	35	33	140	108	12
006	Oberdorf	648	20	247	233	93	75	287	291	59
007	Baldern	156	8	65	49	21	21	63	80	10
008	Aufhausen	341	17	140	129	39	33	160	150	24
009	Unterriffingen	92	–	41	20	17	14	45	40	4
010	Dorfen	15	–	9	3	3	–	3	–	–
011	Härtsfeldhausen	32	–	22	4	1	5	7	19	3
014	Itzlingen	50	–	31	9	6	4	20	26	–
015	Rohrbach-Siedlung	49	5	–	41	8	–	23	23	3
019	Oberrieffingen	44	–	26	9	8	1	20	18	5
021	Süd	650	132	36	469	132	13	358	267	23
024	Meisterstall	4	–	–	1	3	–	3	–	–
031	Nord	432	30	39	168	109	116	341	84	5
034	Edelmühle	40	–	–	33	4	3	19	16	5
136 015	Durlangen	896	85	123	378	258	137	662	191	34
220	Durlangen	896	85	123	378	258	137	662	191	34
136 018	Ellenberg	520	100	182	145	114	79	280	196	31
001	Ellenberg	520	100	182	145	114	79	280	196	31
136 019	Ellwangen (Jagst), St.	7 580	1 320	2 213	3 142	1 229	996	4 703	2 233	575
001	Ost	3 190	609	1 085	1 369	417	319	1 871	983	305
002	Pfahlheim	418	24	180	113	67	58	220	158	33
003	Rindelbach	830	91	198	363	192	77	488	255	74
004	Röhlingen	1 002	126	264	342	189	207	642	311	40
005	Schrezheim	841	114	302	269	168	102	524	247	63
006	West	1 299	356	184	686	196	233	958	279	60
136 020	Eschach	457	25	155	160	67	75	270	152	35
300	Eschach	457	25	155	160	67	75	270	152	35
136 021	Essingen	1 836	209	413	482	536	405	1 372	350	77
001	Essingen	1 836	209	413	482	536	405	1 372	350	77
136 024	Göggingen	617	55	132	183	133	169	421	165	28
320	Mulfingen	505	50	96	143	116	150	355	127	22

1) Ohne Freizeitwohnungen und ohne Wohnungen in Gebäuden mit vollständiger Wohnheimnutzung. – 2) Nur 1. Förderungsweg.

Noch: 2. Wohnungen in den Gemeindeteilen Baden-Württembergs am 25. Mai 1987 nach öffentlicher Förderung, Baualter des Gebäudes und Ausstattung

Schl.-Nr.	Gemeinde Gemeindeteil	Wohnungen ¹⁾		Davon (Sp. 1) in von . . . bis . . . errichteten Gebäuden				Darunter (Sp. 1)		
		insgesamt	darunter öffentlich gefördert ²⁾	bis 1948	1949 – 1968	1969 – 1978	1979 und später	mit Bad/Dusche und WC		ohne Bad/Dusche, mit WC
								mit	ohne	
								Sammelheizung		
1	2	3	4	5	6	7	8	9		
noch: Göggingen										
321	Horn	112	5	36	40	17	19	66	38	6
136 027	Gschwend	1 565	105	669	426	287	183	828	562	137
140	Gschwend	765	58	275	232	157	101	438	247	71
141	Schlechtbach	98	–	40	27	13	18	48	40	8
142	Honkling Wildgarten	113	7	46	25	35	7	70	35	7
143	Nardenheim	14	–	10	–	3	1	5	5	3
150	Altersberg	248	10	136	66	33	13	108	106	23
160	Frickenhofen	327	24	162	76	46	43	159	129	25
136 028	Heubach, Stadt	3 505	431	697	1 299	889	620	2 833	544	112
460	Heubach	3 104	397	603	1 157	779	565	2 508	481	101
463	Lautern	401	34	94	142	110	55	325	63	11
136 029	Heuchlingen	531	52	125	229	112	65	368	131	29
400	Heuchlingen	531	52	125	229	112	65	368	131	29
136 033	Hüttlingen	1 825	216	386	736	422	281	1 061	576	156
001	Hüttlingen	1 825	216	386	736	422	281	1 061	576	156
136 034	Iggingen	706	32	183	227	180	116	476	196	27
360	Iggingen	706	32	183	227	180	116	476	196	27
136 035	Jagstzell	711	105	228	248	107	128	375	251	59
001	Jagstzell	515	95	135	203	80	97	283	183	35
002	Dankoltsweiler	86	5	29	29	9	19	39	32	11
003	Wohnplätze	110	5	64	16	18	12	53	36	13
136 037	Kirchheim am Ries	542	25	163	198	116	65	299	203	29
010	Kirchheim am Ries	341	13	102	129	65	45	180	135	19
011	Jagstheim	13	–	2	5	4	2	10	3	–
012	Osterholz	14	–	4	6	4	–	12	–	–
013	Heerhof	4	–	2	1	1	–	–	–	–
014	Weihermühle	1	–	1	–	–	–	–	–	–
015	Kalkofen	1	–	–	1	–	–	–	–	–
020	Benzenzimmern	80	6	32	18	22	8	41	33	4
030	Dirgenheim	88	5	20	38	20	10	55	29	3
136 038	Lauchheim, Stadt	1 263	179	371	445	230	217	780	397	75
001	Lauchheim	916	122	267	335	129	185	583	272	54
002	Hülen	149	30	46	52	38	13	94	43	11
003	Röttingen	198	27	58	58	63	19	103	82	10
136 040	Leinzell	864	107	207	321	252	84	557	251	52
340	Leinzell	864	107	207	321	252	84	557	251	52
136 042	Lorch, Stadt	3 786	253	1 286	1 202	693	605	2 410	1 077	265
120	Kernstadt	2 490	157	887	776	453	374	1 590	688	193
121	Rattenharz	70	13	44	10	6	10	30	33	7
122	Waldhausen	888	52	261	329	140	158	563	265	47
123	Weitmars	338	31	94	87	94	63	227	91	18
136 043	Mögglingen	1 232	133	336	416	241	239	904	204	112
440	Mögglingen	1 232	133	336	416	241	239	904	204	112
136 044	Mutlangen	1 855	107	239	664	677	275	1 542	267	42
200	Mutlangen	1 771	104	221	647	658	245	1 481	251	35
201	Pfersbach	84	3	18	17	19	30	61	16	7
136 045	Neresheim, Stadt	2 300	312	635	817	462	386	1 352	772	118
001	Neresheim	948	192	176	408	186	178	595	303	38
002	Kösingen	174	7	60	47	38	29	103	51	12
003	Schweindorf	107	10	50	27	18	12	51	42	7
004	Dorfmerkingen	323	26	138	84	57	44	162	124	26
005	Elchingen	429	33	122	168	74	65	252	145	23
006	Ohmenheim	319	44	89	83	89	58	189	107	12

1) Ohne Freizeitwohnungen und ohne Wohnungen in Gebäuden mit vollständiger Wohnheimnutzung. – 2) Nur 1. Förderungsweg.

Noch: 2. Wohnungen in den Gemeindeteilen Baden-Württembergs am 25. Mai 1987 nach öffentlicher Förderung, Baualter des Gebäudes und Ausstattung

Schl.-Nr.	Gemeinde Gemeindeteil	Wohnungen ¹⁾		Davon (Sp. 1) in von . . . bis . . . errichteten Gebäuden				Darunter (Sp. 1)		
		insgesamt	darunter öffentlich gefördert ²⁾	bis 1948	1949 – 1968	1969 – 1978	1979 und später	mit Bad/Dusche und WC		ohne Bad/Dusche, mit WC
								mit	ohne	
								Sammelheizung		
1	2	3	4	5	6	7	8	9		
136 046	Neuler	801	33	253	217	214	117	493	234	64
001	Neuler	525	18	111	155	173	86	345	132	40
002	Adlersteige	12	–	1	9	1	1	12	–	–
003	Binderhof	3	–	2	–	1	–	–	–	–
004	Bronnen	30	–	16	9	2	3	10	19	–
005	Burghardsmühle	3	–	3	–	–	–	–	3	–
006	Ebnat	14	–	6	2	4	2	8	4	–
007	Gaishardt	80	–	45	14	11	10	41	28	10
008	Haldenhof	2	–	1	1	–	–	–	–	–
009	Himmelreich	4	–	2	2	–	–	–	3	–
010	Leinenfrist	24	3	9	6	5	4	16	7	–
011	Oberer Kohlwasen	1	–	1	–	–	–	–	–	–
013	Ramsenstrut	51	6	38	9	1	3	24	18	8
014	Schönberger Hof	1	–	1	–	–	–	–	–	–
015	Schwenningen	48	–	17	10	14	7	32	15	–
016	Unterer Kohlwasen	3	–	–	–	2	1	–	–	–
136 049	Obergröningen	143	11	69	24	31	19	74	58	10
390	Obergröningen	143	11	69	24	31	19	74	58	10
136 050	Oberkochen, Stadt	3 369	1 173	512	1 952	547	358	1 896	1 376	83
001	Oberkochen	3 369	1 173	512	1 952	547	358	1 896	1 376	83
136 089	Rainau	824	97	197	257	179	191	536	225	63
001	Schwabsberg	246	29	45	92	38	71	171	54	21
002	Buch	249	28	56	62	73	58	177	53	19
003	Dalkingen	263	38	71	78	55	59	148	95	20
004	Saverwang	37	–	11	13	12	1	26	9	–
005	Weiler	29	–	14	12	1	2	14	14	–
136 087	Riesbürg	720	63	206	280	147	87	406	262	41
001	Pflaumloch	302	47	75	144	49	34	190	89	17
002	Utzmemmingen	338	–	89	120	85	44	180	139	16
003	Goldburghausen	80	–	42	16	13	9	36	34	8
136 060	Rosenberg	758	70	300	161	158	139	422	253	65
001	Rosenberg	433	42	153	106	75	99	250	149	30
002	Hohenberg	212	23	78	43	66	25	130	63	11
003	Hummelsweiler	113	5	69	12	17	15	42	41	24
136 061	Ruppertshofen	401	29	122	99	92	88	262	102	32
260	Ruppertshofen	323	23	95	81	70	77	206	83	29
261	Birkenlohe	78	6	27	18	22	11	56	19	3
136 062	Schechingen	548	33	130	161	149	108	371	145	29
380	Schechingen	548	33	130	161	149	108	371	145	29
136 065	Schwäbisch Gmünd, St.	23 476	3 885	6 566	9 859	4 702	2 349	15 708	6 248	1 304
010	Innerer Stadtkern	1 734	8	1 501	77	26	130	763	664	246
011	Rehnenhof/Wetzgau	1 877	436	268	1 304	259	46	1 413	338	97
012	Becherlehen	518	16	230	182	75	31	316	151	25
013	Herlikofer Berg	455	92	36	263	112	44	283	159	12
014	Kaffeeberg bis Vogelh.	372	12	181	148	15	28	246	90	21
015	Äußere Weststadt	1 426	271	20	1 065	196	145	969	423	27
016	Innere Weststadt	2 055	216	1 238	578	66	173	1 122	777	145
017	Oststadt	1 626	391	662	623	224	117	954	505	162
018	Südstadt/Klarenberg	2 628	761	472	1 791	190	175	1 369	1 086	170
021	Oberbettringen-Alt	895	50	262	396	164	73	663	205	25
022	Oberbettringen-Nordw.	1 504	769	6	21	1 378	99	1 491	10	–
024	Unterbettringen-Alt	557	47	122	146	116	173	444	101	10
025	Unterbettringen-Neu	612	177	3	452	77	80	457	136	17
031	Herlikofen	1 088	191	155	401	241	291	786	238	57
032	Hussenhofen	567	52	150	297	93	27	357	177	29
033	Burgholz	10	–	6	4	–	–	3	6	–
034	Zimmern/Hirschmühle	158	10	49	67	24	18	95	50	12
041	Bargau	899	58	239	379	217	64	651	203	37
051	Degenfeld	157	–	67	47	32	11	84	52	18

1) Ohne Freizeitwohnungen und ohne Wohnungen in Gebäuden mit vollständiger Wohnheimnutzung. – 2) Nur 1. Förderungsweg.

Noch: 2. Wohnungen in den Gemeindeteilen Baden-Württembergs am 25. Mai 1987 nach öffentlicher Förderung, Baualter des Gebäudes und Ausstattung

Schl.-Nr.	Gemeinde Gemeindeteil	Wohnungen ¹⁾		Davon (Sp. 1) in von . . . bis . . . errichteten Gebäuden				Darunter (Sp. 1)		
		insgesamt	darunter öffentlich gefördert ²⁾	bis 1948	1949 – 1968	1969 – 1978	1979 und später	mit Bad/Dusche und WC		ohne Bad/Dusche, mit WC
								mit	ohne	
		1	2	3	4	5	6	7	8	9
noch: Schwäbisch Gmünd, St.										
061	Weiler	358	32	87	122	109	40	257	75	18
071	Lindach	1 038	77	202	432	256	148	787	203	44
081	Großdeinbach	1 080	96	199	326	391	164	842	191	43
091	Straßdorf	1 372	102	298	519	329	226	993	316	58
097	Rechberg	490	20	113	219	112	46	363	92	27
136 066	Spraitbach	1 065	152	138	252	406	269	823	193	43
240	Spraitbach	1 065	152	138	252	406	269	823	193	43
136 068	Stödtlen	480	3	222	122	76	60	200	220	55
001	Stödtlen	138	–	41	41	26	30	74	54	10
002	Birkenzell	39	–	29	4	5	1	16	19	4
003	Dambach	38	–	21	5	9	3	17	17	–
004	Eck am Berg	18	–	12	2	3	1	7	7	4
005	Gaxhardt	51	–	22	16	4	9	12	32	6
006	Gerau	8	–	2	4	2	–	–	5	–
007	Niederroden	16	–	8	4	4	–	4	9	3
008	Oberbronnen	5	–	3	–	2	–	–	4	–
009	Unterbronnen	10	–	4	2	3	1	4	6	–
010	Regelsweiler	80	–	28	34	12	6	39	31	10
011	Kaltenwag	3	–	1	–	–	2	–	–	–
012	Winterhof	4	–	2	–	1	1	–	–	–
013	Maxenhof	7	–	5	1	–	1	4	–	–
014	Stillau	20	–	11	5	2	2	5	12	–
015	Strambach	18	–	13	2	2	1	3	7	8
016	Schnepfenmühle	2	–	1	–	–	1	–	–	–
017	Schnepfenhof	1	–	–	–	–	1	–	–	–
018	Berlismühle	3	–	3	–	–	–	–	–	–
019	Freihof	1	–	1	–	–	–	–	–	–
020	Kreuthof	6	–	6	–	–	–	5	–	–
021	Merzenhof	1	–	1	–	–	–	–	–	–
022	Oberzell	3	–	1	1	1	–	–	–	–
023	Tragenroden	2	–	1	1	–	–	–	–	–
024	Weiler an der Eck	2	–	2	–	–	–	–	–	–
025	Ziegelhütte	4	–	4	–	–	–	–	3	–
136 070	Täferrot	313	29	98	97	61	57	198	86	21
280	Täferrot	313	29	98	97	61	57	198	86	21
136 071	Tannhausen	496	41	180	141	87	88	281	182	24
001	Tannhausen	496	41	180	141	87	88	281	182	24
136 075	Unterschneidheim	1 165	92	341	319	304	201	658	420	51
001	Unterschneidheim	396	31	90	119	111	76	225	145	16
002	Geislingen	101	7	33	31	19	18	57	35	–
003	Nordhausen	88	–	24	28	19	17	45	37	–
004	Unterwilflingen	92	10	21	24	35	12	51	32	6
005	Walxheim	72	–	45	10	5	12	28	34	4
006	Zöbingen	242	16	75	52	70	45	150	75	11
007	Zipplingen	174	24	53	55	45	21	102	62	10
136 079	Waldstetten	2 463	96	578	883	581	421	1 862	497	91
500	Waldstetten	2 009	83	454	740	501	314	1 529	392	75
510	Wißgoldingen	454	13	124	143	80	107	333	105	16
136 082	Westhausen	1 732	196	420	625	438	249	1 144	489	80
001	Westhausen	924	114	208	291	306	119	632	242	37
002	Reichenbach	398	61	65	203	69	61	273	103	19
003	Westerhofen	136	7	58	41	19	18	76	49	9
004	Lippach	274	14	89	90	44	51	163	95	15
136 084	Wört	360	22	144	95	55	66	205	119	29
001	Wört	232	17	79	63	32	58	139	75	13
002	Bösenlustnau	39	–	19	4	12	4	22	13	4
003	Schönbronn	22	–	10	10	2	–	15	5	–
004	Dürrenstetten	29	–	14	10	3	2	7	16	5
005	Grobenhof Grünstadt	19	–	9	6	4	–	12	5	–
006	Gaugenmühle Hirschhof	19	–	13	2	2	2	10	5	4

1) Ohne Freizeitwohnungen und ohne Wohnungen in Gebäuden mit vollständiger Wohnheimnutzung. – 2) Nur 1. Förderungsweg.

Noch: **2. Wohnungen in den Gemeindeteilen Baden-Württembergs am 25. Mai 1987 nach öffentlicher Förderung, Baualter des Gebäudes und Ausstattung**

Schl.-Nr.	Gemeinde Gemeindeteil	Wohnungen ¹⁾		Davon (Sp. 1) in von . . . bis . . . errichteten Gebäuden				Darunter (Sp. 1)		
		insgesamt	darunter öffentlich gefördert ²⁾	bis 1948	1949 – 1968	1969 – 1978	1979 und später	mit Bad/Dusche und WC		ohne Bad/Dusche, mit WC
								mit	ohne	
								Sammelheizung		
		1	2	3	4	5	6	7	8	9
Ostalbkreis		106 317	14 603	28 344	41 745	21 467	14 761	68 910	29 338	6 715
Region Ostwürttemberg		156 140	22 052	42 488	63 380	29 922	20 350	99 162	45 428	9 739
Regierungsbezirk Stuttgart		1 435 068	163 661	399 958	552 320	300 669	182 121	940 548	402 455	75 903

1) Ohne Freizeitwohnungen und ohne Wohnungen in Gebäuden mit vollständiger Wohnheimnutzung. – 2) Nur 1. Förderungsweg.

Noch: 2. Wohnungen in den Gemeindeteilen Baden-Württembergs am 25. Mai 1987 nach öffentlicher Förderung, Baualter des Gebäudes und Ausstattung

Schl.-Nr.	Gemeinde Gemeindeteil	Wohnungen ¹⁾		Davon (Sp. 1) in von . . . bis . . . errichteten Gebäuden				Darunter (Sp. 1)		
		insgesamt	darunter öffentlich gefördert ²⁾	bis 1948	1949 – 1968	1969 – 1978	1979 und später	mit Bad/Dusche und WC		ohne Bad/Dusche, mit WC
								mit	ohne	
								Sammelheizung		
								1	2	

Regierungsbezirk Tübingen

Region Neckar-Alb

Landkreise										
415	Reutlingen									
415 078	Bad Urach, Stadt	4 798	269	1 708	1 550	730	810	2 814	1 738	231
011	Bad Urach	3 807	221	1 327	1 348	500	632	2 223	1 406	165
031	Sirchingen	319	17	59	74	124	62	246	65	8
041	Wittlingen	325	8	147	53	58	67	179	123	23
051	Hengen	204	16	100	39	33	32	98	88	16
061	Seeburg	143	7	75	36	15	17	68	56	19
415 014	Dettingen an der Erms	3 125	239	1 067	935	554	569	2 049	877	174
011	Dettingen an der Erms	3 125	239	1 067	935	554	569	2 049	877	174
415 089	Engstingen	1 394	165	427	548	256	163	930	352	86
001	Großengstingen	436	12	192	141	46	57	263	135	33
002	Berg	357	120	2	268	72	15	312	39	–
003	Kleingstingen	374	22	146	85	111	32	217	111	37
004	Kohlstetten	227	11	87	54	27	59	138	67	–
415 019	Eningen unter Achalm	3 817	420	1 151	1 261	804	601	2 735	773	238
011	Eningen unter Achalm	3 817	420	1 151	1 261	804	601	2 735	773	238
415 027	Gomadingen	702	72	272	210	94	126	406	238	42
011	Gomadingen	389	49	141	131	37	80	239	115	26
031	Dapfen	222	13	110	59	23	30	121	83	12
071	Steingebronn	91	10	21	20	34	16	46	40	4
415 028	Grabenstetten	479	19	192	122	92	73	257	163	42
010	Grabenstetten	479	19	192	122	92	73	257	163	42
415 029	Grafenberg	847	32	205	236	199	207	506	277	60
011	Grafenberg	847	32	205	236	199	207	506	277	60
415 034	Hayingen, Stadt	640	71	243	194	113	90	324	255	34
011	Hayingen	385	50	119	131	70	65	207	150	17
021	Anhausen	51	–	26	12	9	4	23	21	5
031	Ehestetten	115	13	51	28	26	10	57	45	8
041	Indelhausen	41	6	16	15	5	5	20	17	–
051	Münzdorf	48	–	31	8	3	6	17	22	–
415 090	Hohenstein	962	77	389	189	210	174	564	302	67
011	Ödenwaldstetten	192	7	82	33	49	28	126	48	10
021	Bernloch	222	27	100	50	22	50	126	72	19
031	Eglingen	121	7	60	23	17	21	52	55	9
041	Meidelstetten	165	24	58	26	53	28	98	46	15
051	Oberstetten	262	12	89	57	69	47	162	81	14
415 039	Hülben	993	54	416	351	112	114	617	302	57
011	Hülben	993	54	416	351	112	114	617	302	57
415 092	Lichtenstein	3 211	226	1 185	974	554	498	2 052	844	273
011	Unterhausen	2 409	193	794	776	427	412	1 564	617	213
031	Honau	378	8	228	89	44	17	237	93	29
041	Holzelfingen	424	25	163	109	83	69	251	134	31
415 048	Mehrstetten	436	41	145	107	85	99	202	178	25
011	Mehrstetten	436	41	145	107	85	99	202	178	25
415 050	Metzingen, Stadt	7 600	506	2 761	2 655	1 308	876	5 136	1 892	550
011	Hetzlingen	5 807	387	1 984	2 177	960	686	4 041	1 366	383
021	Neuhausen	1 429	95	630	407	253	139	898	396	130
031	Glems	364	24	147	71	95	51	197	130	37

1) Ohne Freizeitwohnungen und ohne Wohnungen in Gebäuden mit vollständiger Wohnheimnutzung. – 2) Nur 1. Förderungsweg.

Noch: **2. Wohnungen in den Gemeindeteilen Baden-Württembergs am 25. Mai 1987 nach öffentlicher Förderung, Baulater des Gebäudes und Ausstattung**

Schl.-Nr.	Gemeinde Gemeindeteil	Wohnungen ¹⁾		Davon (Sp. 1) in von . . . bis . . . errichteten Gebäuden				Darunter (Sp. 1)		
		insgesamt	darunter öffentlich gefördert ²⁾	bis 1948	1949 – 1968	1969 – 1978	1979 und später	mit Bad/Dusche und WC		ohne Bad/Dusche, mit WC
								mit	ohne	
		1	2	3	4	5	6	7	8	9
415 053	Münsingen, Stadt	4 169	421	1 835	1 120	718	496	2 352	1 437	309
011	Münsingen	1 635	214	565	513	325	232	1 066	474	77
041	Apfelstetten	172	11	62	62	37	11	99	49	23
051	Auingen	678	72	291	257	93	37	394	228	46
061	Bichishausen	48	9	21	11	12	4	32	16	–
071	Böttingen	240	17	121	68	30	21	116	84	28
081	Bremelau	106	7	73	12	6	15	39	57	9
091	Buttenhausen	173	6	128	13	21	11	69	72	30
101	Dottingen	376	44	127	89	97	63	214	143	18
111	Gundelfingen	74	3	53	8	4	9	34	33	5
131	Hundersingen	123	3	81	16	11	15	54	50	13
141	Magolsheim	147	4	96	17	18	16	44	83	18
151	Rietheim	204	16	94	25	47	38	110	74	19
161	Trailfingen	193	15	123	29	17	24	81	74	23
415 058	Pfronstetten	399	20	221	80	52	46	169	166	30
011	Pfronstetten	125	7	61	24	16	24	62	50	6
021	Aichelau	64	8	32	14	10	8	35	21	–
031	Aichstetten	46	–	24	9	6	7	17	14	7
041	Geisingen	56	–	29	15	8	4	18	29	6
051	Huldstetten	51	3	28	10	10	3	27	17	–
061	Tigerfeld	57	–	47	8	2	–	10	35	6
415 059	Pfullingen, Stadt	6 716	704	2 045	2 375	1 416	880	4 723	1 417	482
001	Nordstadt	3 358	549	827	1 612	623	296	2 480	643	212
002	Südstadt	3 358	155	1 218	763	793	584	2 243	774	270
415 060	Pliezhausen	2 648	205	765	694	637	552	1 796	627	198
010	Pliezhausen	1 608	136	461	446	353	348	1 090	371	134
020	Gniebel	334	16	113	96	71	54	211	90	25
030	Dörnach	185	16	45	48	61	31	124	43	17
040	Rübgarten	521	37	146	104	152	119	371	123	22
415 061	Reutlingen, Stadt	40 893	8 832	10 852	15 982	8 925	5 134	29 199	8 668	2 214
010	Zentrum	2 086	205	1 408	433	41	204	928	626	313
011	Honauer Bahn	2 693	458	1 522	773	178	220	1 580	894	158
012	Ringelbach	5 014	1 002	1 224	2 125	1 218	447	3 474	1 189	230
013	Volkspark	3 292	740	648	626	1 549	469	2 886	290	85
014	Schieferstraße	2 332	361	1 189	774	222	147	1 342	777	178
015	Römerschanze	2 137	447	278	1 380	200	279	1 362	547	146
016	Storlach	2 760	1 150	210	1 665	735	150	1 759	798	160
017	Orschel-Hagen	2 892	1 686	3	2 556	324	9	2 845	10	30
018	Laisen	878	376	85	457	304	32	802	52	15
019	Achalm	1 750	150	314	790	407	239	1 372	302	46
020	Steinachstraße	1 129	162	592	328	64	145	614	373	122
021	Industriegebiet	812	283	264	419	100	29	371	379	46
022	Wannweiler Str.	632	–	253	219	66	94	394	186	41
023	Schwellerhalde	1 257	264	105	335	491	326	1 141	91	23
030	Betzinger Str.	575	46	212	115	200	48	398	132	39
031	Steigstraße	656	97	161	42	154	299	493	120	30
032	Mahdach	555	186	22	351	85	97	333	162	58
033	Nägelesäcker	153	–	58	37	45	13	102	33	15
040	Römersteinstraße	1 164	130	252	391	234	287	919	187	51
041	Hopfengartenstraße	617	38	187	196	174	60	424	139	40
042	Hohenschildstraße	319	83	37	198	58	26	264	48	6
051	Altenburg	554	48	107	169	150	128	432	101	16
061	Bronnweiler	393	47	100	114	95	84	282	80	26
071	Degerschlacht	605	34	198	172	160	75	440	123	38
081	Gönningen	1 236	131	469	331	254	182	790	332	89
091	Oferdingen	766	96	130	172	325	139	636	99	23
101	Reicheneck	287	37	52	49	122	64	233	36	17
111	Rommelsbach	1 612	389	254	257	558	543	1 334	218	47
121	Sickenhausen	636	41	169	167	210	90	457	132	40
131	Mittelstadt	1 101	117	349	341	202	209	792	212	86
415 062	Riederich	1 512	116	264	447	492	309	1 049	385	75
010	Riederich	1 512	116	264	447	492	309	1 049	385	75

1) Ohne Freizeitwohnungen und ohne Wohnungen in Gebäuden mit vollständiger Wohnheimnutzung. – 2) Nur 1. Förderungsweg.

Noch: 2. Wohnungen in den Gemeindeteilen Baden-Württembergs am 25. Mai 1987 nach öffentlicher Förderung, Baualter des Gebäudes und Ausstattung

Schl.-Nr.	Gemeinde Gemeindeteil	Wohnungen ¹⁾		Davon (Sp. 1) in von . . . bis . . . errichteten Gebäuden				Darunter (Sp. 1)		
		insgesamt	darunter öffentlich gefördert ²⁾	bis 1948	1949 – 1968	1969 – 1978	1979 und später	mit Bad/Dusche und WC		ohne Bad/Dusche, mit WC
								mit	ohne	
								Sammelheizung		
1	2	3	4	5	6	7	8	9		
415 088	Römerstein	1 251	103	508	299	253	191	652	489	99
011	Böhringen	534	48	175	142	118	99	291	206	34
021	Donnstetten	333	33	153	68	65	47	171	126	32
031	Zainingen	384	22	180	89	70	45	190	157	33
415 091	Sonnenbühl	2 118	60	777	478	504	359	1 278	625	191
011	Undingen	649	17	243	143	180	83	439	171	37
021	Willmandingen	374	11	135	101	67	71	201	133	38
031	Erpfingen	426	12	171	84	98	73	227	137	55
041	Genkingen	669	20	228	150	159	132	411	184	61
415 093	St. Johann	1 694	77	655	415	397	227	1 024	486	119
011	Würtingen	504	17	214	147	90	53	287	158	42
021	Bleichstetten	273	11	83	66	88	36	201	52	14
031	Gächingen	295	24	104	73	79	39	164	88	24
041	Lonsingen	207	7	90	48	30	39	111	69	20
051	Ohnastetten	117	5	50	22	24	21	65	38	10
061	Upfingen	298	13	114	59	86	39	196	81	9
415 073	Trochtelfingen, Stadt	1 899	152	685	460	447	307	1 081	676	118
011	Trochtelfingen	1 046	105	286	303	275	182	660	344	37
021	Hausen	83	–	56	12	6	9	31	28	16
041	Steinhilben	339	22	144	48	71	76	182	136	18
051	Mägerkingen	350	18	148	83	85	34	178	128	36
061	Wilsingen	81	–	51	14	10	6	30	40	11
415 087	Walddorfhäslach	1 290	53	329	295	339	327	855	309	99
001	Walddorf	864	39	243	187	189	245	565	212	67
002	Häslach	426	14	86	108	150	82	290	97	32
415 080	Wannweil	1 855	142	591	723	261	280	1 283	380	164
001	Wannweil	1 855	142	591	723	261	280	1 283	380	164
415 085	Zwiefalten	791	110	325	226	144	96	464	245	46
010	Zwiefalten	477	101	130	182	102	63	318	121	30
020	Baach	80	4	50	11	11	8	33	40	–
030	Gauingen	56	–	36	10	4	6	25	20	5
040	Gossenzugen	44	–	20	11	9	4	24	16	4
050	Hochberg	24	–	12	2	7	3	17	–	–
060	Mörsingen	34	–	25	3	4	2	10	19	–
070	Sonderbuch	42	–	26	3	7	6	23	15	–
080	Upflamör	34	–	26	4	–	4	14	–	–
415 086	Gutsbezirk Münsingen	80	–	23	32	13	12	26	40	10
011	Altes Lager	44	–	6	23	6	9	26	6	10
021	Breithülen	36	–	17	9	7	3	–	34	–
	Reutlingen	96 319	13 186	30 036	32 958	19 709	13 616	64 543	24 141	6 033
416	Tübingen									
416 048	Ammerbuch	3 422	230	959	881	775	807	2 212	874	250
001	Entringen	1 039	63	289	273	187	290	671	267	86
002	Pfäffingen	515	73	126	222	104	63	309	144	46
003	Poltringen	507	33	138	162	92	115	337	130	25
004	Reusten	363	17	110	65	133	55	239	92	21
005	Altingen	810	35	193	137	229	251	568	169	56
006	Breitenholz	188	9	103	22	30	33	88	72	16
416 006	Bodelshausen	1 690	334	393	524	485	288	1 142	417	105
001	Bodelshausen	1 690	334	393	524	485	288	1 142	417	105
416 009	Dettenhausen	1 766	218	337	464	616	349	1 306	381	69
010	Dettenhausen	1 766	218	337	464	616	349	1 306	381	69
416 011	Dußlingen	1 736	224	580	632	297	227	966	548	208
010	Dußlingen	1 736	224	580	632	297	227	966	548	208

1) Ohne Freizeitwohnungen und ohne Wohnungen in Gebäuden mit vollständiger Wohnheimnutzung. – 2) Nur 1. Förderungsweg.

Noch: 2. Wohnungen in den Gemeindeteilen Baden-Württembergs am 25. Mai 1987 nach öffentlicher Förderung, Baualter des Gebäudes und Ausstattung

Schl.-Nr.	Gemeinde Gemeindeteil	Wohnungen ¹⁾		Davon (Sp. 1) in von . . . bis . . . errichteten Gebäuden				Darunter (Sp. 1)		
		insgesamt	darunter öffentlich gefördert ²⁾	bis 1948	1949 – 1968	1969 – 1978	1979 und später	mit Bad/Dusche und WC		ohne Bad/Dusche, mit WC
								mit	ohne	
								Sammelheizung		
1	2	3	4	5	6	7	8	9		
416 015	Gomaringen	2 595	238	728	938	547	382	1 710	670	196
001	Gomaringen	2 482	219	674	910	531	367	1 632	646	189
002	Stockach	113	19	54	28	16	15	78	24	7
416 018	Hirrlingen	718	52	307	159	148	104	360	291	55
010	Hirrlingen	718	52	307	159	148	104	360	291	55
416 022	Kirchentellinsfurt	2 028	200	601	577	439	411	1 380	418	169
001	Kirchentellinsfurt	2 028	200	601	577	439	411	1 380	418	169
416 023	Kusterdingen	2 574	144	901	674	600	399	1 613	677	238
001	Kusterdingen	1 156	73	385	388	216	167	696	319	126
002	Jettenburg	348	17	118	65	88	77	227	94	24
003	Wankheim	479	26	153	97	155	74	337	96	37
004	Mähringen	395	14	162	82	100	51	238	104	36
005	Immenhausen	196	14	83	42	41	30	115	64	15
416 025	Mössingen, Stadt	5 838	788	1 347	1 968	1 339	1 184	3 710	1 630	434
010	Mössingen	2 344	328	677	930	284	453	1 330	745	236
020	Belsen	595	44	198	75	189	133	400	143	42
030	Bästenhardt	1 552	339	65	549	583	355	1 191	311	46
040	Bad Sebastiansweiler	20	–	10	5	5	–	13	3	4
050	Öschingen	801	47	250	216	176	159	479	233	76
060	Talheim	526	30	147	193	102	84	297	195	30
416 026	Nehren	1 128	123	316	366	236	210	607	418	92
001	Nehren	1 128	123	316	366	236	210	607	418	92
416 049	Neustetten	745	38	282	94	167	202	451	219	63
001	Remmingsheim	445	24	144	51	111	139	290	126	26
002	Nellingsheim	120	–	58	17	17	28	59	41	11
003	Wolfenhausen	180	–	80	26	39	35	102	52	26
416 031	Ofterdingen	1 399	157	412	365	379	243	852	439	99
001	Ofterdingen	1 399	157	412	365	379	243	852	439	99
416 036	Rottenburg am Neckar,St.	11 970	1 063	4 097	3 091	2 775	2 007	7 732	3 200	841
001	Rottenburg a. Neckar	5 444	675	1 883	1 484	1 355	722	3 724	1 266	334
011	Bad Niedernau	189	7	91	50	32	16	117	54	12
012	Baisingen	332	11	158	73	38	63	177	121	29
013	Bieringen	254	11	115	36	64	39	134	91	29
014	Dettingen	438	19	177	98	90	73	228	148	48
015	Eckenweiler	158	16	43	27	39	49	120	29	6
016	Ergenzingen	992	60	261	338	165	228	666	272	47
017	Frommenhausen	138	7	67	21	21	29	79	41	17
018	Hailfingen	399	24	122	72	124	81	247	127	22
019	Hemmendorf	242	9	86	55	66	35	118	89	33
020	Kiebingen	596	47	200	143	107	146	404	134	51
021	Obernau	179	5	89	27	40	23	89	64	20
022	Oberndorf	394	28	131	111	93	59	217	131	42
023	Schwalldorf	216	8	109	35	28	44	82	99	34
024	Seebornn	441	23	146	84	111	100	306	119	15
025	Weiler	257	23	91	59	61	46	154	75	24
026	Wendelsheim	490	27	132	148	115	95	326	131	28
027	Wurmlingen	811	63	196	230	226	159	544	209	50
416 050	Starzach	1 120	67	457	295	184	184	487	458	114
010	Bierlingen	319	23	133	88	37	61	152	97	41
020	Felldorf	172	10	76	44	16	36	83	60	18
030	Börstingen	200	10	85	66	21	28	84	87	22
040	Sulzau	108	15	33	33	27	15	55	39	10
050	Wachendorf	321	9	130	64	83	44	113	175	23
416 041	Tübingen, Univ.-Stadt	31 424	4 157	9 038	10 066	7 215	5 105	22 586	5 979	1 625
011	Zentrum	2 740	67	1 998	220	181	341	1 318	817	337
012	Universität	3 664	167	1 114	1 093	776	681	2 784	539	137
013	Nord/Wanne	2 145	332	32	1 004	644	465	2 031	59	19
014	Waldhausen-Ost	3 668	1 120	127	826	1 966	749	3 473	129	25

1) Ohne Freizeitwohnungen und ohne Wohnungen in Gebäuden mit vollständiger Wohnheimnutzung. – 2) Nur 1. Förderungsweg.

Noch: 2. Wohnungen in den Gemeindeteilen Baden-Württembergs am 25. Mai 1987 nach öffentlicher Förderung, Baualter des Gebäudes und Ausstattung

Schl.-Nr.	Gemeinde Gemeindeteil	Wohnungen ¹⁾		Davon (Sp. 1) in von . . . bis . . . errichteten Gebäuden				Darunter (Sp. 1)		
		insgesamt	darunter öffentlich gefördert ²⁾	bis 1948	1949 – 1968	1969 – 1978	1979 und später	mit Bad/Dusche und WC		ohne Bad/Dusche, mit WC
								mit	ohne	
1	2	3	4	5	6	7	8	9		
noch: Tübingen, Univ.-Stadt										
015	Österberg	1 153	59	399	283	350	121	891	102	49
016	Au/unterer Wert	413	78	189	164	45	15	169	196	20
017	Südstadt	3 311	937	1 236	1 630	296	149	1 691	1 222	178
018	Weststadt	3 390	401	707	1 371	653	659	2 428	650	204
021	Lustnau-Zentrum	1 169	91	526	328	166	149	791	253	106
022	Denzenberg	1 112	153	309	429	182	192	788	191	83
023	Neuhalde	656	72	94	268	33	261	581	42	24
026	Gartenstraße/Äule	490	109	172	213	10	95	343	113	29
031	Derendingen-Zentrum	715	36	230	110	308	67	531	114	58
032	Derend. Str./Feuerh.	1 389	113	401	565	140	283	1 044	279	41
033	Gartenstadt	207	34	104	71	22	10	108	63	27
111	Bebenhausen	157	5	77	50	24	6	111	26	15
121	Pfrondorf	973	53	294	333	218	128	669	214	71
131	Weilheim	584	42	144	102	250	88	454	104	17
141	Kilchberg	388	11	114	91	129	54	294	64	23
151	Bühl	503	41	109	179	91	124	341	144	16
161	Hirschau	993	153	178	345	232	238	719	222	42
171	Unterjesingen	1 016	54	286	245	314	171	671	264	64
181	Hagelloch	588	29	198	146	185	59	356	172	40
	Tübingen	70 153	8 033	20 755	21 094	16 202	12 102	47 114	16 619	4 558
417 Zollernalbkreis										
417 079	Albstadt, Stadt	19 539	2 080	7 101	7 606	3 175	1 657	11 839	5 726	1 732
001	Tailfingen	4 905	715	1 804	2 054	619	428	2 881	1 604	351
002	Truchtlfingen	1 309	62	470	494	248	97	815	401	90
011	Ebingen	8 512	946	3 168	3 384	1 376	584	5 015	2 438	934
012	Margrethausen	403	36	106	143	81	73	241	142	20
013	Lautlingen	732	37	198	244	187	103	538	136	55
014	Laufen	618	62	178	211	134	95	408	163	39
021	Onstmettingen	2 242	180	901	845	345	151	1 364	677	177
030	Pfeffingen	726	39	238	213	160	115	514	143	59
031	Burgfelden	92	3	38	18	25	11	63	22	7
417 002	Balingen, Stadt	12 219	1 414	3 280	4 131	3 048	1 760	8 734	2 685	679
001	West	2 872	473	934	1 181	568	189	2 038	652	140
002	Ost	2 815	399	316	1 329	678	492	2 131	542	127
003	Heselwangen	353	24	134	57	131	31	230	83	33
004	Endingen	711	44	175	165	125	246	527	131	46
005	Engstlatt	623	39	261	167	137	58	391	169	58
006	Erzingen	270	20	120	69	40	41	166	85	16
007	Ostdorf	519	45	221	108	103	87	284	188	39
008	Streichen	179	15	74	55	30	20	98	54	23
009	Zillhausen	318	29	134	88	45	51	221	84	13
012	Weilstetten	1 253	143	286	353	391	223	972	191	83
013	Roßwangen	227	18	91	57	35	44	138	65	21
014	Frommern	1 526	116	330	334	653	209	1 172	294	44
015	Stockenhausen	88	6	42	25	17	4	44	30	12
016	Dürrwangen	465	43	162	143	95	65	322	117	24
417 008	Bisingen	2 803	322	861	995	550	397	1 753	825	185
010	Bisingen	1 555	238	401	630	310	214	1 038	417	81
020	Steinhofen	483	34	176	166	89	52	300	132	47
030	Thanheim	365	27	117	101	90	57	212	127	20
040	Wessingen	244	14	100	73	35	36	121	84	30
050	Zimmern	156	9	67	25	26	38	82	65	7
417 010	Bitz	1 407	88	502	459	286	160	998	312	84
000	Bitz	1 407	88	502	459	286	160	998	312	84
417 013	Burladingen, Stadt	4 295	510	1 629	1 527	677	462	2 383	1 449	411
001	Burladingen	1 966	328	600	853	308	205	1 168	598	184
002	Gauselfingen	414	60	151	165	62	36	231	144	35
003	Hausen	377	30	186	100	60	31	181	162	32
004	Hörschwag	106	4	55	24	18	9	54	38	8
005	Killer	229	18	122	61	27	19	107	94	25
006	Melchingen	246	13	110	56	42	38	138	69	37
007	Rinqingen	300	9	138	72	56	34	164	102	26

1) Ohne Freizeitwohnungen und ohne Wohnungen in Gebäuden mit vollständiger Wohnheimnutzung. – 2) Nur 1. Förderungsweg.

Noch: 2. Wohnungen in den Gemeindeteilen Baden-Württembergs am 25. Mai 1987 nach öffentlicher Förderung, Baualter des Gebäudes und Ausstattung

Schl.-Nr.	Gemeinde Gemeindeteil	Wohnungen ¹⁾		Davon (Sp. 1) in von . . . bis . . . errichteten Gebäuden				Darunter (Sp. 1)		
		insgesamt	darunter öffentlich gefördert ²⁾	bis 1948	1949 – 1968	1969 – 1978	1979 und später	mit Bad/Dusche und WC		ohne Bad/Dusche, mit WC
								mit	ohne	
		1	2	3	4	5	6	7	8	9
noch: Burladingen, Stadt										
008	Salmendingen	250	17	105	76	29	40	125	94	23
009	Starzeln	195	13	73	62	38	22	85	82	25
010	Stetten	212	18	89	58	37	28	130	66	16
417 014	Dautmergen	131	4	52	31	32	16	55	51	19
010	Dautmergen	131	4	52	31	32	16	55	51	19
417 015	Dormettingen	286	22	105	91	50	40	174	86	15
020	Dormettingen	286	22	105	91	50	40	174	86	15
417 016	Dotternhausen	516	66	159	141	79	137	365	108	27
030	Dotternhausen	516	66	159	141	79	137	365	108	27
417 022	Geislingen, Stadt	1 854	11	867	478	294	215	1 025	637	185
001	Geislingen	1 275	5	543	387	183	162	743	417	110
002	Erlaheim	224	–	129	42	36	17	114	76	33
003	Binsdorf	355	–	195	49	75	36	168	144	42
417 023	Grosselfingen	613	54	292	176	76	69	298	231	52
070	Grosselfingen	613	54	292	176	76	69	298	231	52
417 025	Haigerloch, Stadt	3 422	168	1 404	973	621	424	1 835	1 240	316
010	Haigerloch	645	56	253	199	114	79	410	190	41
020	Bad Imnau	236	4	92	84	33	27	124	81	29
030	Bittelbronn	191	3	96	32	44	19	107	61	21
040	Hart	187	3	103	42	21	21	69	75	39
050	Stetten	536	38	143	206	109	78	296	192	42
060	Trillfingen	436	28	205	119	68	44	212	186	36
070	Weildorf	223	9	100	45	36	42	109	91	19
080	Gruol	519	11	213	130	106	70	273	205	40
090	Owingen	449	16	199	116	90	44	235	159	49
417 029	Hausen am Tann	152	13	74	33	31	14	93	38	9
040	Hausen am Tann	152	13	74	33	31	14	93	38	9
417 031	Hechingen, Stadt	6 415	1 069	2 234	2 337	1 166	678	4 020	2 010	344
010	Hechingen	4 288	873	1 376	1 840	725	347	2 813	1 252	202
020	Stetten	512	61	185	152	90	85	293	190	26
030	Bechtoldsweiler	192	15	53	16	68	55	122	55	15
040	Beuren	62	5	34	10	8	10	28	26	5
050	Boll	337	26	154	65	83	35	170	134	30
060	Schlatt	243	25	121	62	32	28	135	91	15
070	Sickingen	280	25	80	73	73	54	195	66	16
080	Stein	278	31	112	92	44	30	151	108	16
090	Weilheim	223	8	119	27	43	34	113	88	19
417 036	Jungingen	546	52	238	135	122	51	318	194	29
010	Jungingen	546	52	238	135	122	51	318	194	29
417 044	Meßstetten, Stadt	3 634	170	1 114	1 286	834	400	2 466	872	244
001	Meßstetten	2 020	85	463	838	526	193	1 530	371	94
002	Hartheim	247	8	84	64	60	39	143	82	18
003	Heinstetten	275	13	91	81	57	46	205	55	14
004	Hossingen	238	7	94	74	49	21	127	72	29
005	Oberdisgisheim	263	3	152	63	30	18	112	109	36
006	Tieringen	364	45	139	97	72	56	203	123	32
007	Unterdisgisheim	227	9	91	69	40	27	146	60	21
417 045	Nusplingen	679	50	271	243	94	71	369	245	58
010	Nusplingen	617	47	241	231	84	61	338	217	55
020	Heidenstadt	62	3	30	12	10	10	31	28	3
417 047	Obernheim	518	41	240	175	50	53	242	217	33
010	Obernheim	518	41	240	175	50	53	242	217	33
417 051	Rangendingen	1 543	230	479	351	422	291	936	462	137
001	Rangendingen	1 249	206	341	301	376	231	783	382	79

1) Ohne Freizeitwohnungen und ohne Wohnungen in Gebäuden mit vollständiger Wohnheimnutzung. – 2) Nur 1. Förderungsweg.

Noch: **2. Wohnungen in den Gemeindeteilen Baden-Württembergs am 25. Mai 1987 nach öffentlicher Förderung, Baualter des Gebäudes und Ausstattung**

Schl.-Nr.	Gemeinde Gemeindeteil	Wohnungen ¹⁾		Davon (Sp. 1) in von . . . bis . . . errichteten Gebäuden				Darunter (Sp. 1)		
		insgesamt	darunter öffentlich gefördert ²⁾	bis 1948	1949 – 1968	1969 – 1978	1979 und später	mit Bad/Dusche und WC		ohne Bad/Dusche, mit WC
								mit	ohne	
		1	2	3	4	5	6	7	8	9
noch: Rangendingen										
002	Bietenhausen	133	8	56	39	11	27	76	38	18
003	Höfendorf	161	16	82	11	35	33	77	42	40
417 052	Ratshausen	231	13	126	44	38	23	108	92	25
050	Ratshausen	231	13	126	44	38	23	108	92	25
417 054	Rosenfeld, Stadt	1 907	109	828	408	439	232	950	661	176
001	Rosenfeld	737	53	229	166	266	76	499	168	29
002	Bickelsberg	161	11	73	40	26	22	73	60	14
003	Brittheim	108	–	66	24	11	7	35	49	16
004	Isingen	192	14	94	40	26	32	65	93	17
005	Heiligenzimmern	237	10	93	66	42	36	94	99	30
006	Leidringen	297	17	180	40	38	39	126	107	46
007	Täbingen	175	–	93	32	30	20	58	85	24
417 057	Schömburg, Stadt	1 326	104	479	387	247	213	837	361	94
001	Schömburg	874	82	323	218	185	148	595	202	55
002	Schörzingen	452	22	156	169	62	65	242	159	39
417 063	Straßberg	953	56	304	324	199	126	520	330	65
001	Straßberg	852	49	252	299	190	111	478	294	48
002	Kaiseringen	101	7	52	25	9	15	42	36	17
417 071	Weilen unter d. Rinnen	148	8	55	35	26	32	89	45	14
080	Weilen unter d. Rinnen	148	8	55	35	26	32	89	45	14
417 075	Winterlingen	2 404	133	903	826	429	246	1 393	721	185
100	Ost	497	14	283	149	39	26	237	160	59
110	West	714	21	363	258	56	37	414	197	63
120	Nord	360	41	8	157	159	36	283	55	15
130	Harthausen	459	28	137	135	106	81	242	180	31
140	Benzingen	374	29	112	127	69	66	217	129	17
417 078	Zimmern unter der Burg	141	6	71	30	25	15	71	47	15
090	Zimmern unter der Burg	141	6	71	30	25	15	71	47	15
Zollernalbkreis		67 682	6 793	23 668	23 222	13 010	7 782	41 871	19 645	5 133
Region Neckar-Alb		234 154	28 012	74 459	77 274	48 921	33 500	153 528	60 405	15 724

Region Donau-Iller³⁾

Stadtkreis										
421 000	Ulm, Univ.-Stadt	44 934	9 797	13 365	18 545	7 477	5 547	26 953	15 918	1 396
011	Stadtmitte	7 275	905	3 354	2 802	381	738	3 971	2 603	384
012	Oststadt	3 296	128	1 585	704	668	339	1 874	1 180	131
013	Böfingen	3 770	1 658	36	2 740	337	657	3 032	721	14
014	Weststadt	9 198	1 622	5 281	3 185	488	244	4 099	4 792	257
015	Eselsberg	5 568	2 328	243	4 552	270	503	2 664	2 829	59
016	Söflingen	4 239	353	1 361	1 449	558	871	2 669	1 234	236
017	Grimmelfingen	272	4	50	149	57	16	180	80	10
018	Wiblingen	6 231	2 332	679	1 453	2 761	1 338	4 886	1 173	146
019	Donautal	102	3	21	51	27	3	71	26	4
020	Jungingen	1 001	96	160	312	393	136	712	252	31
021	Unterweiler	340	58	52	67	157	64	264	67	8
022	Mähringen	380	27	61	114	133	72	305	63	6
023	Eggingen	359	25	79	124	103	53	227	124	6
024	Ermingen	371	35	53	81	199	38	228	127	14
025	Donaustetten	349	22	68	115	114	52	213	114	18
026	Gögglingen	638	56	66	164	234	174	457	161	16
027	Einsingen	748	77	119	281	218	130	478	223	36
028	Lehr	797	68	97	202	379	119	623	149	20

1) Ohne Freizeitwohnungen und ohne Wohnungen in Gebäuden mit vollständiger Wohnheimnutzung. – 2) Nur 1. Förderungsweg. – 3) Soweit Land Baden-Württemberg.

Noch: 2. Wohnungen in den Gemeindeteilen Baden-Württembergs am 25. Mai 1987 nach öffentlicher Förderung, Baualter des Gebäudes und Ausstattung

Schl.-Nr.	Gemeinde Gemeindeteil	Wohnungen ¹⁾		Davon (Sp. 1) in von . . . bis . . . errichteten Gebäuden				Darunter (Sp. 1)		
		insgesamt	darunter öffentlich gefördert ²⁾	bis 1948	1949 – 1968	1969 – 1978	1979 und später	mit Bad/Dusche und WC		ohne Bad/Dusche, mit WC
								mit	ohne	
								Sammelheizung		
1	2	3	4	5	6	7	8	9		
Landkreise										
425	Alb-Donau-Kreis									
425 002	Allmendingen	1 422	188	472	434	301	215	701	588	84
001	Allmendingen	1 063	169	292	373	238	160	542	439	56
002	Ennahofen	101	–	54	14	22	11	40	43	13
003	Grötzingen	81	4	49	11	14	7	36	31	5
004	Niederhofen	110	10	44	24	18	24	52	46	6
005	Weilersteußlingen	67	–	33	12	9	13	31	29	4
425 004	Altheim	173	10	66	46	46	15	81	62	14
001	Altheim	173	10	66	46	46	15	81	62	14
425 005	Altheim (Alb)	503	49	187	134	101	81	274	162	38
000	Altheim (Alb)	503	49	187	134	101	81	274	162	38
425 008	Amstetten	1 137	168	333	337	293	174	755	278	81
000	Amstetten	734	144	132	226	238	138	513	155	57
002	Bräunisheim	62	5	25	15	11	11	46	11	–
003	Hofstett-Emerbuch	63	–	25	25	10	3	40	14	7
004	Stubersheim	115	6	61	24	18	12	63	42	6
006	Reutti	53	–	35	10	7	1	24	24	–
007	Schalkstetten	110	7	55	37	9	9	69	32	6
425 011	Asselfingen	271	34	103	60	64	44	139	109	11
000	Asselfingen	271	34	103	60	64	44	139	109	11
425 013	Ballendorf	174	7	69	48	29	28	100	62	7
000	Ballendorf	174	7	69	48	29	28	100	62	7
425 140	Balzheim	537	32	195	143	116	83	267	229	29
001	Unterbalsheim	336	18	121	87	77	51	170	142	17
002	Oberbalsheim	201	14	74	56	39	32	97	87	12
425 014	Beimerstetten	701	71	167	229	156	149	466	195	25
000	Beimerstetten	701	71	167	229	156	149	466	195	25
425 017	Berghülen	565	43	214	121	142	88	285	213	44
001	Berghülen	424	39	146	94	116	68	226	159	24
002	Bühlenhausen	141	4	68	27	26	20	59	54	20
425 019	Bernstadt	572	52	129	193	161	89	340	199	24
000	Bernstadt	572	52	129	193	161	89	340	199	24
425 020	Blaubeuren, Stadt	4 183	487	1 812	1 357	639	375	2 124	1 536	380
001	Blaubeuren	1 940	246	936	630	236	138	1 054	627	200
002	Gerhausen	770	175	343	356	43	28	266	381	103
003	Asch	301	15	133	64	69	35	156	119	18
004	Beiningen	153	5	36	54	48	15	85	57	5
005	Pappelau	209	7	77	49	45	38	102	82	12
006	Seißen	381	16	140	86	96	59	196	148	21
007	Sonderbuch	186	9	79	43	40	24	96	64	13
008	Weiler	243	14	68	75	62	38	169	58	8
425 141	Blaustein	5 322	546	1 391	2 007	1 338	586	3 316	1 606	327
001	Ehrenstein	1 455	141	254	675	357	169	1 024	345	63
002	Klingenstein	1 054	152	342	397	227	88	587	348	103
003	Wipplingen	390	33	103	81	157	49	257	108	20
004	Bermaringen	348	23	127	86	89	46	202	123	16
005	Arnegg	569	59	111	299	131	28	319	204	43
006	Markbronn-Dietingen	281	21	73	61	85	62	181	83	14
007	Herrlingen	991	95	333	304	240	114	602	318	56
008	Weidach	234	22	48	104	52	30	144	77	12
425 022	Börslingen	47	1	18	15	8	6	32	10	4
000	Börslingen	47	1	18	15	8	6	32	10	4

1) Ohne Freizeitwohnungen und ohne Wohnungen in Gebäuden mit vollständiger Wohnheimnutzung. – 2) Nur 1. Förderungsweg.

Noch: 2. Wohnungen in den Gemeindeteilen Baden-Württembergs am 25. Mai 1987 nach öffentlicher Förderung, Baualter des Gebäudes und Ausstattung

Schl.-Nr.	Gemeinde Gemeindeteil	Wohnungen ¹⁾		Davon (Sp. 1) in von . . . bis . . . errichteten Gebäuden				Darunter (Sp. 1)		
		insgesamt	darunter öffentlich gefördert ²⁾	bis 1948	1949 – 1968	1969 – 1978	1979 und später	mit Bad/Dusche und WC		ohne Bad/Dusche, mit WC
								mit	ohne	
		1	2	3	4	5	6	7	8	9
425 024	Breitingen	68	7	24	16	14	14	35	28	2
000	Breitingen	68	7	24	16	14	14	35	28	2
425 028	Dietenheim, Stadt	1 903	335	436	907	341	219	947	840	106
000	Dietenheim	1 331	257	330	633	218	150	650	594	79
002	Regglisweiler	572	78	106	274	123	69	297	246	27
425 031	Dornstadt	2 855	297	446	901	960	548	1 998	745	83
000	Dornstadt	1 583	218	118	529	663	273	1 307	239	30
001	Bollingen	282	16	64	58	83	77	181	92	5
002	Scharenstetten	272	15	89	79	37	67	108	141	19
003	Temmenhausen	211	13	55	57	59	40	99	93	12
004	Tomerdingen	507	35	120	178	118	91	303	180	17
425 033	Ehingen (Donau), Stadt	7 624	1 061	2 270	2 461	1 882	1 011	4 532	2 666	323
001	Stadtmitte	1 481	115	870	449	105	57	542	754	154
002	Wenzelstein	2 154	503	35	863	965	291	1 566	573	14
003	Berkacher Grund	150	22	39	14	13	84	101	42	6
004	Südstadt	1 399	232	355	691	204	149	938	431	25
051	Altsteußlingen	115	10	64	16	18	17	53	48	9
052	Kirchen	334	21	137	61	83	53	189	120	14
054	Mundingen	97	8	54	15	14	14	49	30	15
055	Erbstetten	66	6	37	13	9	7	27	30	4
056	Granheim	86	7	53	15	9	9	39	29	12
057	Dächingen	115	–	66	20	17	12	46	57	9
058	Frankenhofen	89	–	54	15	13	7	29	51	5
061	Heufelden	95	8	34	16	22	23	52	38	5
071	Nasgenstadt	322	42	31	24	121	146	257	60	4
072	Gamerschwang	161	18	36	36	66	23	104	52	–
074	Rißtissen	368	23	139	101	91	37	211	121	22
076	Schaiblishausen	58	–	33	10	4	11	29	22	5
077	Altbierlingen	82	5	31	18	25	8	45	31	4
078	Berg	151	14	55	23	47	26	100	46	4
081	Kirchbierlingen	150	19	78	29	27	16	78	63	7
082	Volkersheim	66	–	42	9	7	8	32	31	–
083	Herbertshofen	85	3	27	23	22	13	45	37	–
425 035	Emeringen	48	–	37	4	4	3	15	14	4
000	Emeringen	48	–	37	4	4	3	15	14	4
425 036	Emerkingen	192	16	91	34	42	25	87	84	18
000	Emerkingen	192	16	91	34	42	25	87	84	18
425 039	Erbach	3 871	408	833	1 384	1 094	560	2 470	1 224	150
000	Erbach	1 956	230	393	868	467	228	1 254	601	88
001	Bach	216	15	30	44	115	27	158	49	9
002	Dellmensingen	811	93	161	252	257	141	491	285	24
003	Donaurieden	219	18	49	61	82	27	156	54	8
004	Ersingen	279	20	79	73	81	46	187	83	8
005	Ringingen	390	32	121	86	92	91	224	152	13
425 050	Griesingen	223	13	89	45	44	45	71	128	16
000	Griesingen	223	13	89	45	44	45	71	128	16
425 052	Grundsheim	63	2	41	13	3	6	18	34	6
000	Grundsheim	63	2	41	13	3	6	18	34	6
425 055	Hausen am Bussen	54	5	29	2	13	10	30	19	4
000	Hausen am Bussen	54	5	29	2	13	10	30	19	4
425 139	Heroldstatt	655	67	215	236	133	71	368	231	48
001	Ennabeuren	297	32	104	112	53	28	156	108	28
002	Sontheim	358	35	111	124	80	43	212	123	20
425 062	Holzkirch	74	5	42	23	6	3	36	25	9
000	Holzkirch	74	5	42	23	6	3	36	25	9

1) Ohne Freizeitwohnungen und ohne Wohnungen in Gebäuden mit vollständiger Wohnheimnutzung. – 2) Nur 1. Förderungsweg.

Noch: 2. Wohnungen in den Gemeindeteilen Baden-Württembergs am 25. Mai 1987 nach öffentlicher Förderung, Baulter des Gebäudes und Ausstattung

Schl.-Nr.	Gemeinde Gemeindeteil	Wohnungen ¹⁾		Davon (Sp. 1) in von . . . bis . . . errichteten Gebäuden				Darunter (Sp. 1)		
		insgesamt	darunter öffentlich gefördert ²⁾	bis 1948	1949 – 1968	1969 – 1978	1979 und später	mit Bad/Dusche und WC		ohne Bad/Dusche, mit WC
								mit	ohne	
								Sammelheizung		
1	2	3	4	5	6	7	8	9		
425 064	Hüttisheim	410	70	100	130	102	78	227	163	13
000	Hüttisheim	410	70	100	130	102	78	227	163	13
425 137	Illerkirchberg	1 426	171	367	526	320	213	918	423	59
001	Unterkirchberg	752	105	144	271	214	123	517	205	22
002	Oberkirchberg	674	66	223	255	106	90	401	218	37
425 066	Illerrieden	994	103	208	266	381	139	628	305	39
001	Illerrieden	651	76	123	176	261	91	432	182	24
002	Dorndorf	184	11	47	39	75	23	117	55	7
003	Wangen	159	16	38	51	45	25	79	68	8
425 071	Laichingen, Stadt	3 252	238	1 060	1 118	599	475	1 817	1 198	206
001	Laichingen	2 268	189	722	812	417	317	1 318	794	134
002	Suppingen	250	14	84	69	55	42	130	98	18
003	Machtolsheim	384	27	118	144	58	64	186	175	20
004	Feldstetten	350	8	136	93	69	52	183	131	34
425 072	Langenau, Stadt	4 334	503	1 048	1 573	1 132	581	2 641	1 391	221
000	Langenau	3 406	424	843	1 324	843	396	2 069	1 086	183
006	Albeck	424	37	100	102	143	79	263	138	18
007	Hörvelsingen	188	15	45	64	47	32	101	77	8
008	Göttingen	316	27	60	83	99	74	208	90	12
425 073	Lauterach	145	12	79	18	24	24	67	57	12
000	Lauterach	145	12	79	18	24	24	67	57	12
425 075	Lonsee	1 198	152	330	404	237	227	716	394	65
001	Ettlenschieß	116	9	51	36	16	13	76	39	–
002	Halzhausen	204	29	53	58	41	52	132	60	8
004	Lonsee	498	83	91	199	111	97	302	153	33
005	Luizhausen	74	–	31	17	14	12	41	25	6
006	Urspring	249	28	81	80	45	43	134	98	13
007	Radelstetten	57	–	23	14	10	10	31	19	–
425 079	Merklingen	537	34	221	162	69	85	313	183	37
000	Merklingen	537	34	221	162	69	85	313	183	37
425 081	Munderkingen, Stadt	1 728	287	470	773	282	203	963	664	83
000	Munderkingen	1 728	287	470	773	282	203	963	664	83
425 083	Neenstetten	206	15	74	65	28	39	124	71	8
000	Neenstetten	206	15	74	65	28	39	124	71	8
425 084	Nellingen	491	36	169	172	96	54	250	192	33
000	Nellingen	439	–	140	158	89	52	229	171	27
001	Oppingen	52	–	29	14	7	2	21	21	6
425 085	Nerenstetten	76	7	37	26	9	4	40	26	2
000	Nerenstetten	76	7	37	26	9	4	40	26	2
425 088	Oberdischingen	584	22	164	174	150	96	362	197	24
000	Oberdischingen	584	22	164	174	150	96	362	197	24
425 090	Obermarchtal	368	31	203	86	37	42	184	146	28
000	Obermarchtal	299	27	160	82	27	30	143	128	21
001	Reutlingendorf	69	4	43	4	10	12	41	18	7
425 091	Oberstadion	384	23	202	62	58	62	174	167	31
000	Oberstadion	150	–	70	26	36	18	66	68	14
001	Mundeldingen	80	9	43	15	10	12	36	34	6
002	Moosbeuren	94	7	51	15	9	19	41	43	6
003	Hundersingen	60	–	38	6	3	13	31	22	5
425 092	Öllingen	125	10	44	36	24	21	70	44	7
000	Öllingen	125	10	44	36	24	21	70	44	7

1) Ohne Freizeitwohnungen und ohne Wohnungen in Gebäuden mit vollständiger Wohnheimnutzung. – 2) Nur 1. Förderungsweg.

Noch: 2. Wohnungen in den Gemeindeteilen Baden-Württembergs am 25. Mai 1987 nach öffentlicher Förderung, Baualter des Gebäudes und Ausstattung

Schl.-Nr.	Gemeinde Gemeindeteil	Wohnungen ¹⁾		Davon (Sp. 1) in von . . . bis . . . errichteten Gebäuden				Darunter (Sp. 1)		
		insgesamt	darunter öffentlich gefördert ²⁾	bis 1948	1949 – 1968	1969 – 1978	1979 und später	mit Bad/Dusche und WC		ohne Bad/Dusche, mit WC
								mit	ohne	
								Sammelheizung		
1	2	3	4	5	6	7	8	9		
425 093	Öpfingen	647	35	94	208	257	88	447	167	18
000	Öpfingen	647	35	94	208	257	88	447	167	18
425 097	Rammingen	358	20	103	105	76	74	198	126	24
000	Rammingen	358	20	103	105	76	74	198	126	24
425 098	Rechtenstein	108	11	58	19	13	18	36	58	8
000	Rechtenstein	108	11	58	19	13	18	36	58	8
425 104	Rottenacker	662	72	253	197	123	89	293	314	42
000	Rottenacker	662	72	253	197	123	89	293	314	42
425 108	Schelklingen, Stadt	2 222	182	847	751	365	259	1 112	889	176
000	Schelklingen	1 215	113	434	473	182	126	653	445	105
002	Schmiechen	332	29	94	138	66	34	182	123	25
003	Hütten	154	12	70	33	35	16	53	84	11
004	Justingen	164	8	77	31	28	28	78	62	16
005	Ingstetten	114	5	51	36	16	11	43	59	11
006	Hausen	140	12	55	22	26	37	77	53	5
008	Gundershofen	60	–	35	12	6	7	19	33	–
009	Sondernach	43	–	31	6	6	–	7	30	–
425 110	Schnürpflingen	401	29	93	98	114	96	229	151	15
000	Schnürpflingen	401	29	93	98	114	96	229	151	15
425 112	Setzingen	181	12	61	33	48	39	96	71	6
000	Setzingen	181	12	61	33	48	39	96	71	6
425 138	Staig	956	118	181	312	290	173	620	298	29
000	Harthausen	227	25	36	59	54	78	147	74	–
001	Weinstetten	111	10	26	29	33	23	69	39	–
002	Steinberg u. Essendorf	253	30	71	60	96	26	157	79	13
003	Altheim	365	53	48	164	107	46	247	106	11
425 123	Untermarchtal	187	23	63	59	31	34	93	78	11
000	Untermarchtal	187	23	63	59	31	34	93	78	11
425 124	Unterstadion	185	6	78	34	39	34	98	67	13
000	Unterstadion	185	6	78	34	39	34	98	67	13
425 125	Unterwachingen	42	3	21	9	7	5	18	21	1
000	Unterwachingen	42	3	21	9	7	5	18	21	1
425 130	Weidenstetten	345	35	105	134	53	53	187	136	17
000	Weidenstetten	345	35	105	134	53	53	187	136	17
425 134	Westerheim	780	53	171	253	210	146	510	207	56
000	Westerheim	780	53	171	253	210	146	510	207	56
425 135	Westerstetten	633	84	141	217	135	140	367	231	30
000	Westerstetten	633	84	141	217	135	140	367	231	30
	Alb-Donau-Kreis	57 202	6 301	16 754	19 170	13 239	8 039	33 285	19 722	3 151
426	Biberach									
426 001	Achstetten	1 003	174	330	261	211	201	590	341	49
000	Achstetten	430	75	132	127	94	77	261	140	23
002	Oberholzheim	204	40	76	51	37	40	121	66	6
003	Bronnen	146	27	56	30	25	35	94	42	6
004	Stetten	223	32	66	53	55	49	114	93	14
426 005	Alleshausen	138	10	60	36	23	19	67	54	13
001	Alleshausen	138	10	60	36	23	19	67	54	13
426 006	Allmannsweiler	76	1	50	7	5	14	27	42	7
000	Allmannsweiler	76	1	50	7	5	14	27	42	7

1) Ohne Freizeitwohnungen und ohne Wohnungen in Gebäuden mit vollständiger Wohnheimnutzung. – 2) Nur 1. Förderungsweg.

Noch: **2. Wohnungen in den Gemeindeteilen Baden-Württembergs am 25. Mai 1987 nach öffentlicher Förderung, Baualter des Gebäudes und Ausstattung**

Schl.-Nr.	Gemeinde Gemeindeteil	Wohnungen ¹⁾		Davon (Sp. 1) in von . . . bis . . . errichteten Gebäuden				Darunter (Sp. 1)		
		insgesamt	darunter öffentlich gefördert ²⁾	bis 1948	1949 – 1968	1969 – 1978	1979 und später	mit Bad/Dusche und WC		ohne Bad/Dusche, mit WC
								mit	ohne	
								Sammelheizung		
1	2	3	4	5	6	7	8	9		
426 008	Altheim	590	54	223	120	154	93	376	178	22
001	Altheim	461	48	151	94	138	78	304	132	13
002	Heiligkreuztal	72	–	38	17	9	8	45	22	4
003	Waldhausen	57	–	34	9	7	7	27	24	5
426 011	Attenweiler	492	16	253	97	69	73	172	256	31
000	Attenweiler	250	8	123	40	45	42	109	118	14
002	Oggelsbeuren	154	5	78	39	15	22	44	82	13
003	Rupertshofen	88	3	52	18	9	9	19	56	4
426 013	Bad Buchau, Stadt	1 596	20	700	368	399	129	1 035	490	65
001	Bad Buchau	1 289	–	567	320	345	57	851	380	55
002	Kappel	307	–	133	48	54	72	184	110	10
426 014	Bad Schussenried, St.	2 611	229	1 014	793	532	272	1 483	962	120
001	Süd	689	52	257	329	95	8	393	252	38
002	Ost	646	43	311	203	69	63	312	284	35
003	Nord	706	99	203	115	256	132	471	204	21
004	Klosterhof	–	–	–	–	–	–	–	–	–
005	Otterswang	273	19	99	78	70	26	144	112	8
006	Reichenbach	185	12	82	49	28	26	110	65	9
007	Steinhausen	112	4	62	19	14	17	53	45	9
426 019	Berkheim	655	42	223	137	157	138	352	245	33
001	Berkheim	382	26	101	74	123	84	236	121	18
002	Bonlanden	126	4	44	28	12	42	69	47	4
003	Illerbachen	80	9	41	24	12	3	19	50	6
004	Eichenberg	67	3	37	11	10	9	28	27	5
426 020	Betzenweiler	200	12	120	30	26	24	76	98	10
001	Betzenweiler	200	12	120	30	26	24	76	98	10
426 021	Biberach a.d.Riß, St.	11 767	1 936	3 047	4 911	2 372	1 437	7 635	3 580	450
001	Mitte	2 643	74	1 612	473	469	89	1 586	841	178
002	West	1 854	674	201	1 118	300	235	1 146	657	48
003	Ost	2 091	274	490	1 051	288	262	1 370	624	55
004	Süd	3 559	810	295	1 899	870	495	2 478	950	123
005	Stafflangen	316	30	111	59	64	82	171	134	9
006	Ringschnait	472	16	147	111	99	115	255	186	24
007	Rißegg	581	46	134	153	161	133	445	128	6
008	Mettenberg	251	12	57	47	121	26	184	60	7
426 028	Burgrieden	874	112	306	263	148	157	545	277	38
001	Burgrieden	570	75	184	183	105	98	351	183	32
002	Rot	252	37	89	70	37	56	173	67	–
003	Bühl	52	–	33	10	6	3	21	27	–
426 031	Dettingen an der Iller	538	51	209	172	91	66	222	255	52
000	Dettingen an der Iller	538	51	209	172	91	66	222	255	52
426 035	Dürmentingen	715	37	317	189	117	92	349	300	46
001	Dürmentingen	485	29	206	135	82	62	235	209	29
002	Hailtingen	126	–	69	28	17	12	58	55	9
003	Heudorf	104	–	42	26	18	18	56	36	8
426 036	Dürnau	123	3	68	17	24	14	54	48	15
000	Dürnau	123	3	68	17	24	14	54	48	15
426 038	Eberhardzell	1 054	52	495	228	193	138	507	432	54
000	Eberhardzell	510	26	199	121	114	76	276	200	18
002	Mühlhausen	159	5	92	28	24	15	71	65	11
003	Fürmoos	184	10	89	39	28	28	66	91	11
004	Oberessendorf	201	11	115	40	27	19	94	76	14
426 043	Erlenmoos	424	11	169	98	93	64	205	178	31
000	Erlenmoos	424	11	169	98	93	64	205	178	31

1) Ohne Freizeitwohnungen und ohne Wohnungen in Gebäuden mit vollständiger Wohnheimnutzung. – 2) Nur 1. Förderungsweg.

Noch: 2. Wohnungen in den Gemeindeteilen Baden-Württembergs am 25. Mai 1987 nach öffentlicher Förderung, Baualter des Gebäudes und Ausstattung

Schl.-Nr.	Gemeinde Gemeindeteil	Wohnungen ¹⁾		Davon (Sp. 1) in von . . . bis . . . errichteten Gebäuden				Darunter (Sp. 1)		
		insgesamt	darunter öffentlich gefördert ²⁾	bis 1948	1949 – 1968	1969 – 1978	1979 und später	mit Bad/Dusche und WC		ohne Bad/Dusche, mit WC
								mit	ohne	
								Sammelheizung		
1	2	3	4	5	6	7	8	9		
426 044	Erolzheim	775	47	287	148	166	174	418	311	42
000	Erolzheim	775	47	287	148	166	174	418	311	42
426 045	Ertingen	1 446	124	579	375	255	237	775	563	87
001	Ertingen	1 074	103	396	289	205	184	625	377	56
004	Binzwangen	253	16	120	62	32	39	103	130	18
005	Erisdorf	119	5	63	24	18	14	47	56	13
426 135	Gutenzell-Hürbel	484	24	256	70	84	74	209	203	55
000	Gutenzell	291	13	156	44	55	36	125	125	31
002	Hürbel	193	11	100	26	29	38	84	78	24
426 058	Hochdorf	608	42	262	127	145	74	347	219	26
000	Hochdorf	217	18	76	38	82	21	130	74	8
002	Schweinhausen	214	13	101	46	46	21	124	74	8
003	Unteressendorf	177	11	85	43	17	32	93	71	10
426 062	Ingoldingen	813	50	418	103	160	132	358	372	52
000	Ingoldingen	306	19	145	47	75	39	143	134	23
001	Grodt	58	–	25	3	15	15	35	18	–
002	Muttensweiler	124	5	57	18	29	20	57	57	7
003	Winterstettendorf	91	3	64	8	7	12	35	44	6
004	Winterstettenstadt	183	22	91	19	33	40	69	95	11
005	Furtteilorte	51	–	36	8	1	6	19	24	–
426 064	Kanzach	145	13	72	26	16	31	79	55	7
001	Kanzach	145	13	72	26	16	31	79	55	7
426 065	Kirchberg an der Iller	549	59	220	147	115	67	215	284	30
000	Kirchberg	429	48	166	115	96	52	171	218	24
002	Sinningen	120	11	54	32	19	15	44	66	6
426 066	Kirchdorf an der Iller	832	108	172	261	232	167	488	314	19
000	Kirchdorf	653	97	129	233	170	121	373	260	13
003	Oberopfingen	179	11	43	28	62	46	115	54	6
426 067	Langenenslingen	1 079	76	557	273	142	107	516	435	82
001	Langenenslingen	386	29	174	107	66	39	196	146	31
002	Andelfingen	246	26	100	85	34	27	144	78	10
003	Billafingen	32	–	20	8	4	–	9	18	5
004	Dürrenwaldstetten	43	3	32	4	3	4	18	21	3
005	Egelfingen	41	–	28	4	7	2	19	22	–
006	Emerfeld	51	–	36	6	4	5	20	23	5
007	Friedingen	86	4	48	23	7	8	27	41	12
008	Ittenhausen	75	–	53	6	8	8	31	34	6
009	Wilfingen	119	10	66	30	9	14	52	52	10
426 070	Laupheim, Stadt	5 595	1 059	1 523	1 857	1 336	879	3 151	1 998	299
000	Laupheim	4 049	935	1 108	1 478	910	553	2 260	1 478	199
002	Untersulmetingen	458	45	144	130	98	86	226	191	33
003	Baustetten	584	43	126	95	212	151	399	136	36
004	Bihlafingen	185	12	47	61	42	35	98	73	11
005	Obersulmetingen	319	24	98	93	74	54	168	120	20
426 071	Maselheim	1 216	92	443	275	261	237	660	425	73
000	Maselheim	368	48	114	83	99	72	211	114	27
003	Äpfingen	335	19	125	82	56	72	177	119	18
004	Laupertshausen	295	20	122	69	68	36	143	122	17
005	Sulmingen	218	5	82	41	38	57	129	70	11
426 073	Mietingen	1 009	98	267	194	308	240	646	297	39
000	Mietingen	488	51	172	101	119	96	279	170	21
002	Baltringen	362	33	60	80	136	86	249	95	11
003	Walpertshofen	159	14	35	13	53	58	118	32	7
426 074	Mittelbiberach	996	93	317	210	325	144	601	317	59
000	Mittelbiberach	825	78	251	161	284	129	528	242	40

1) Ohne Freizeitwohnungen und ohne Wohnungen in Gebäuden mit vollständiger Wohnheimnutzung. – 2) Nur 1. Förderungsweg.

Noch: 2. Wohnungen in den Gemeindeteilen Baden-Württembergs am 25. Mai 1987 nach öffentlicher Förderung, Baualter des Gebäudes und Ausstattung

Schl.-Nr.	Gemeinde Gemeindeteil	Wohnungen ¹⁾		Davon (Sp. 1) in von . . . bis . . . errichteten Gebäuden				Darunter (Sp. 1)		
		insgesamt	darunter öffentlich gefördert ²⁾	bis 1948	1949 – 1968	1969 – 1978	1979 und später	mit Bad/Dusche und WC		ohne Bad/Dusche, mit WC
								mit	ohne	
								Sammelheizung		
1	2	3	4	5	6	7	8	9		
noch: Mittelbiberach										
002	Reute	171	15	66	49	41	15	73	75	19
426 078	Moosburg	59	4	35	7	8	9	27	25	4
000	Moosburg	59	4	35	7	8	9	27	25	4
426 087	Ochsenhausen, Stadt	2 453	229	818	761	440	434	1 340	900	156
001	Südwest	821	113	205	345	171	100	481	296	29
002	Nordost	826	90	271	221	123	211	525	237	50
003	Reinstetten	541	19	234	138	91	78	216	263	51
005	Mittelbuch	265	7	108	57	55	45	118	104	26
426 090	Oggelshausen	304	5	152	73	36	43	142	120	20
000	Oggelshausen	304	5	152	73	36	43	142	120	20
426 097	Riedlingen, Stadt	3 318	417	1 143	1 090	754	331	2 026	1 050	185
001	Riedlingen	2 439	368	627	955	622	235	1 601	700	112
010	Bechingen	38	–	24	1	9	4	21	15	–
011	Daugendorf	156	5	98	14	29	15	63	70	17
012	Grünigen	129	16	72	23	24	10	70	42	11
013	Neufra	235	12	138	39	26	32	123	81	25
014	Pflummern	129	11	73	28	14	14	61	54	10
015	Zell	37	–	29	2	3	3	19	16	–
016	Zwiefaltendorf	155	–	82	28	27	18	68	72	8
426 100	Rot an der Rot	1 300	80	637	301	200	162	587	567	98
000	Rot an der Rot	780	58	336	208	134	102	371	334	52
002	Ellwangen	234	–	156	27	28	23	95	105	23
003	Haslach	286	–	145	66	38	37	121	128	23
426 134	Schemmerhofen	2 096	142	674	567	484	371	1 143	809	109
001	Schemmerhofen	787	65	188	229	212	158	472	278	29
002	Schemmerberg	354	43	95	120	72	67	194	132	21
003	Alberweiler	200	4	76	54	41	29	94	88	13
004	Altheim	201	6	104	38	29	30	80	106	9
005	Aßmannshardt	259	14	102	56	60	41	144	91	22
006	Ingerkingen	295	10	109	70	70	46	159	114	15
426 108	Schwendi	1 857	145	667	593	360	237	1 002	698	123
000	Schwendi	669	38	261	212	105	91	382	243	36
002	Bußmannshausen	202	18	68	86	28	20	131	50	21
003	Großschafhausen	159	28	47	65	34	13	93	54	9
004	Orsenhausen	224	16	73	95	33	23	108	96	15
005	Schönebürg	335	21	129	75	91	40	181	115	26
006	Sießen im Wald	268	24	89	60	69	50	107	140	16
426 109	Seekirch	64	7	34	14	10	6	29	22	8
000	Seekirch	64	7	34	14	10	6	29	22	8
426 113	Steinhausen a.d.Rottum	528	27	327	86	56	59	238	209	52
001	Steinhausen a. d. Rottum	245	13	159	40	23	23	100	107	26
002	Bellamont	182	4	111	32	20	19	91	64	17
003	Rottum	101	10	57	14	13	17	47	38	9
426 117	Tannheim	673	42	270	189	121	93	322	278	52
000	Tannheim	673	42	270	189	121	93	322	278	52
426 118	Tiefenbach	139	1	77	26	25	11	56	65	13
000	Tiefenbach	139	1	77	26	25	11	56	65	13
426 120	Ummendorf	1 247	138	343	387	347	170	827	339	65
000	Ummendorf	1 247	138	343	387	347	170	827	339	65
426 121	Unlingen	671	4	286	166	124	95	344	253	42
001	Unlingen	406	–	150	106	90	60	235	133	24
002	Dietelhofen	47	–	24	8	8	7	18	23	–
003	Göffingen	99	3	40	23	18	18	46	40	7
004	Möhringen	59	–	40	12	1	6	15	34	6

1) Ohne Freizeitwohnungen und ohne Wohnungen in Gebäuden mit vollständiger Wohnheimnutzung. – 2) Nur 1. Förderungsweg.

Noch: 2. Wohnungen in den Gemeindeteilen Baden-Württembergs am 25. Mai 1987 nach öffentlicher Förderung, Baualter des Gebäudes und Ausstattung

Schl.-Nr.	Gemeinde Gemeindeteil	Wohnungen ¹⁾		Davon (Sp. 1) in von . . . bis . . . errichteten Gebäuden				Darunter (Sp. 1)		
		insgesamt	darunter öffentlich gefördert ²⁾	bis 1948	1949 – 1968	1969 – 1978	1979 und später	mit Bad/Dusche und WC		ohne Bad/Dusche, mit WC
								mit	ohne	
								Sammelheizung		
		1	2	3	4	5	6	7	8	9
noch: Unlingen										
005	Uigendorf	60	–	32	17	7	4	30	23	–
426 124	Uttenweiler	995	89	543	191	135	126	390	504	63
001	Uttenweiler	531	58	254	119	82	76	242	247	30
002	Ahlen	72	4	46	8	8	10	25	37	–
003	Sauggart	65	3	37	14	10	4	14	44	–
004	Dieterskirch	156	11	99	26	18	13	54	72	18
005	Offingen	171	13	107	24	17	23	55	104	10
426 125	Wain	459	38	204	102	92	61	267	153	23
000	Wain	459	38	204	102	92	61	267	153	23
426 128	Warthausen	1 493	68	366	359	501	267	1 049	389	43
000	Warthausen	997	40	252	303	283	159	689	270	32
002	Birkenhard	388	22	77	31	195	85	299	77	–
003	Höfen	108	6	37	25	23	23	61	42	–
	Biberach	56 059	6 081	19 533	16 705	11 852	7 969	31 947	19 910	2 962
	Region Donau-Iller ³⁾	158 195	22 179	49 652	54 420	32 568	21 555	92 185	55 550	7 509

Region Bodensee-Oberschwaben

Landkreise										
435 Bodenseekreis										
435 005	Bermatingen	1 035	87	217	302	354	162	752	234	27
001	Bermatingen	799	65	152	262	289	96	566	195	20
002	Ahausen	236	22	65	40	65	66	186	39	7
435 010	Daisendorf	462	13	26	140	215	81	394	57	8
001	Daisendorf	462	13	26	140	215	81	394	57	8
435 067	Deggenhausertal	982	43	510	179	150	143	654	230	50
001	Deggenhausen	227	7	126	44	30	27	140	58	9
002	Hornberg	206	17	117	38	31	20	152	35	11
003	Roggenbeuren	47	–	22	6	7	12	36	9	–
004	Untersiggingen	191	12	72	44	46	29	143	34	10
005	Urmau	105	–	45	25	11	24	52	43	–
006	Wittenhofen	206	3	128	22	25	31	131	51	15
435 013	Eriskirch	1 447	52	241	496	417	293	1 060	327	48
001	Eriskirch	410	13	92	204	78	36	285	109	13
002	Mariabrunn	507	25	45	123	282	57	452	44	9
003	Schlatt	379	10	51	109	35	184	242	125	9
004	Schussenreute	49	4	2	36	5	6	25	16	7
005	Dillmannshof	14	–	5	8	1	–	8	4	–
006	Braitenrain	7	–	5	–	2	–	6	–	–
007	Wolfzennen	21	–	15	1	4	1	15	3	–
008	Gmünd	25	–	4	6	6	9	15	7	3
010	Knöbelhof	14	–	7	4	3	–	6	7	–
011	Oberbaumgarten	5	–	2	3	–	–	4	–	–
015	Moos	5	–	4	1	–	–	–	4	–
017	Schoppenhof	1	–	1	–	–	–	–	–	–
018	Unterbaumgarten	5	–	4	1	–	–	–	4	–
020	Langenacker	5	–	4	–	1	–	–	–	–
435 015	Frickingen	811	30	338	180	133	160	506	237	48
001	Frickingen	404	19	167	110	59	68	239	137	21
002	Altheim	247	7	96	45	46	60	170	56	14
003	Leustetten	122	4	50	17	25	30	72	36	–
004	Bruckfelden	38	–	25	8	3	2	25	8	–
435 016	Friedrichshafen,Stadt	21 490	3 671	4 825	9 770	4 311	2 584	15 928	4 975	502
000	Mitte	5 804	1 393	1 638	3 487	395	284	3 784	1 896	108
001	West	1 645	162	371	663	366	245	1 433	191	19

1) Ohne Freizeitwohnungen und ohne Wohnungen in Gebäuden mit vollständiger Wohnheimnutzung. – 2) Nur 1. Förderungsweg. – 3) Soweit Land Baden-Württemberg.

Noch: **2. Wohnungen in den Gemeindeteilen Baden-Württembergs am 25. Mai 1987 nach öffentlicher Förderung, Baualter des Gebäudes und Ausstattung**

Schl.-Nr.	Gemeinde Gemeindeteil	Wohnungen ¹⁾		Davon (Sp. 1) in von . . . bis . . . errichteten Gebäuden				Darunter (Sp. 1)		
		insgesamt	darunter öffentlich gefördert ²⁾	bis 1948	1949 – 1968	1969 – 1978	1979 und später	mit Bad/Dusche und WC		ohne Bad/Dusche, mit WC
								mit	ohne	
								Sammelheizung		
1	2	3	4	5	6	7	8	9		
noch: Friedrichshafen,Stadt										
002	Fischbach	2 518	331	623	707	500	688	2 075	414	28
003	Schnetzenhausen	280	14	101	76	60	43	206	68	6
004	Nord	3 677	824	702	1 504	1 010	461	2 607	932	127
005	Ost	3 614	675	608	2 056	670	280	2 711	772	98
006	Raderach	118	4	20	30	58	10	98	15	3
007	Ailingen	2 271	169	415	846	744	266	1 817	373	69
008	Kluftern	1 103	72	171	263	418	251	916	160	23
009	Ettenkirch	460	27	176	138	90	56	281	154	21
435 018	Hagnau am Bodensee	574	9	142	171	137	124	496	67	7
001	Hagnau am Bodensee	574	9	142	171	137	124	496	67	7
435 020	Heiligenberg	823	22	426	102	173	122	553	213	44
001	Heiligenberg	448	6	204	65	90	89	324	103	–
002	Hattenweiler	134	11	52	7	60	15	111	16	–
003	Wintersulgen	241	5	170	30	23	18	118	94	24
435 024	Immenstaad a.Bodensee	2 288	36	330	477	1 087	394	2 030	218	27
001	Immenstaad	2 091	32	285	443	1 034	329	1 873	186	22
002	Kippenhausen	197	4	45	34	53	65	157	32	5
435 029	Kressbronn am Bodensee	2 553	162	637	906	603	407	1 821	629	76
001	Arensweiler	7	–	1	4	2	–	4	3	–
002	Atlashofen	5	–	4	1	–	–	–	4	–
003	Berg	39	–	13	8	12	6	24	14	–
004	Betzau	80	3	36	14	18	12	50	25	–
005	Döllen	13	–	7	3	2	1	6	7	–
006	Gattau	88	–	47	11	3	27	51	31	3
007	Gießen	15	–	7	2	6	–	8	3	–
008	Gießenbrücke	7	–	7	–	–	–	–	5	–
009	Gohren	52	–	23	17	9	3	37	7	5
010	Gottmannsbühl	5	–	4	–	1	–	3	–	–
011	Haltmaierhof	1	–	1	–	–	–	–	–	–
012	Heiligenhof	1	–	1	–	–	–	–	–	–
013	Hüttmannsberg	18	3	5	11	1	1	13	5	–
014	Kalkähren	1	–	1	–	–	–	–	–	–
015	Kochermühle	3	–	–	3	–	–	3	–	–
016	Kreßbronn	2 026	148	391	800	515	320	1 492	469	58
017	Krummensteg	3	–	3	–	–	–	–	–	–
018	Kümmertsweiler	14	–	8	1	5	–	9	–	–
019	Linderhof	4	–	3	–	–	1	3	–	–
020	Mittelmühle	3	–	2	1	–	–	–	–	–
021	Nitzenweiler	15	–	13	–	2	–	7	6	–
022	Obermühle	1	–	–	1	–	–	–	–	–
023	Poppis	20	–	8	3	5	4	15	4	–
024	Retterschen	82	–	27	19	20	16	60	19	–
025	Reute	8	–	3	4	–	1	5	3	–
026	Riedensweiler	7	–	5	–	–	2	–	4	–
027	Schleinsee	5	–	4	–	–	1	–	3	–
028	Schnaidt	9	–	2	–	2	5	5	3	–
029	Tunau	15	–	11	3	–	1	11	3	–
163	Fischerdorf	6	–	–	–	–	6	–	6	–
435 030	Langenargen	2 634	122	606	864	657	507	2 144	394	81
001	Langenargen	2 224	82	534	724	524	442	1 841	314	59
002	Bierkeller-Waldeck	199	36	9	119	48	23	134	46	17
004	Oberdorf	211	4	63	21	85	42	169	34	5
435 034	Markdorf, Stadt	4 088	313	930	1 202	1 305	651	3 071	882	102
000	Markdorf	3 446	303	697	1 007	1 189	553	2 655	689	81
001	Ittendorf	172	3	94	40	24	14	98	65	5
002	Riedheim	470	7	139	155	92	84	318	128	16
435 035	Meckenbeuren	3 692	403	987	1 062	966	677	2 680	798	179
001	Meckenbeuren	1 360	114	425	395	312	228	993	290	63
002	Brochenzell	602	103	173	195	98	136	406	135	57
003	Obermeckenbeuren	63	–	23	20	7	13	36	22	–
004	Liebenau	241	22	59	45	107	30	190	42	3

1) Ohne Freizeitwohnungen und ohne Wohnungen in Gebäuden mit vollständiger Wohnheimnutzung. – 2) Nur 1. Förderungsweg.

Noch: 2. Wohnungen in den Gemeindeteilen Baden-Württembergs am 25. Mai 1987 nach öffentlicher Förderung, Baualter des Gebäudes und Ausstattung

Schl.-Nr.	Gemeinde Gemeindeteil	Wohnungen ¹⁾		Davon (Sp. 1) in von . . . bis . . . errichteten Gebäuden				Darunter (Sp. 1)		
		insgesamt	darunter öffentlich gefördert ²⁾	bis 1948	1949 – 1968	1969 – 1978	1979 und später	mit Bad/Dusche und WC		ohne Bad/Dusche, mit WC
								mit	ohne	
1	2	3	4	5	6	7	8	9		
noch: Meckenbeuren										
005	Hegenberg	201	–	33	6	123	39	176	25	–
006	Buch	214	22	31	33	54	96	180	28	6
007	Kehlen	136	10	41	29	51	15	107	21	6
008	Reute	341	36	88	104	86	63	244	80	14
009	Gerbertshaus	335	45	86	111	96	42	229	91	12
010	Lochbrücke	199	45	28	124	32	15	119	64	16
435 036	Meersburg, Stadt	2 349	171	511	804	678	356	1 874	409	42
001	Meersburg	2 257	167	479	793	647	338	1 804	392	39
002	Baitenhsn./Schiggend.	92	4	32	11	31	18	70	17	3
435 042	Neukirch	698	30	346	134	120	98	429	205	45
001	Aberlingsbühl	2	–	1	–	1	–	–	–	–
002	Bechenhütten	3	–	3	–	–	–	–	–	–
003	Bernaumühle	3	–	3	–	–	–	–	3	–
004	Bernried	32	–	22	3	7	–	19	10	3
005	Blumegg	8	–	5	3	–	–	–	4	–
006	Ebersberg	2	–	1	–	1	–	–	–	–
007	Elmenau	36	–	25	7	2	2	16	14	–
008	Flunau	3	–	1	2	–	–	–	–	–
009	Goppertsweiler	49	–	33	1	6	9	24	18	6
010	Gunzenweiler	11	–	11	–	–	–	–	6	3
011	Hinterburg	2	–	2	–	–	–	–	–	–
012	Hinteressach	13	–	12	–	1	–	10	–	–
013	Landolz	2	–	2	–	–	–	–	–	–
014	Litzelmannshof	16	–	11	2	3	–	8	6	–
015	Lustensbach	4	–	4	–	–	–	3	–	–
016	Matzenweiler	17	–	15	–	–	2	12	3	–
017	Mehetsweiler	9	–	7	2	–	–	3	5	–
018	Neuhaus	1	–	1	–	–	–	–	–	–
019	Neukirch	304	23	69	79	80	76	233	60	9
024	Oberlangensee	12	–	7	4	–	1	5	5	–
025	Oberrussenried	39	–	22	9	5	3	25	9	4
026	Reisenbronn	1	–	1	–	–	–	–	–	–
027	Sackweiher	1	–	–	1	–	–	–	–	–
028	Summerau	13	–	12	–	–	1	4	6	–
029	Schnaidt	6	–	2	2	2	–	5	–	–
030	Uhetsweiler	19	–	10	3	4	2	10	7	–
031	Unterlangensee	9	–	7	–	2	–	–	8	–
032	Unterrussenried	19	–	12	3	3	1	9	8	–
033	Vorderburg	1	–	1	–	–	–	–	–	–
034	Vorderessach	13	–	11	1	–	1	9	–	–
035	Wildpoltsweiler	26	–	20	5	1	–	13	10	3
036	Wittenberg	17	–	9	6	2	–	5	8	3
037	Zannau	5	–	4	1	–	–	–	3	–
435 045	Oberteuringen	1 278	81	275	324	372	307	872	354	38
001	Oberteuringen	619	39	68	121	256	174	488	121	8
002	Bitzenhofen	186	17	41	53	50	42	122	52	9
003	Hefigkofen	133	8	42	27	19	45	84	40	7
004	Neuhaus	58	–	29	13	2	14	33	18	7
005	Rammetshofen	78	6	20	30	24	4	62	12	–
006	Unterteuringen	67	8	32	9	17	9	44	20	3
007	Behweiler	3	–	3	–	–	–	–	–	–
008	Bibuck	17	–	10	3	1	3	9	5	–
009	Blankenried	10	–	8	–	–	2	5	5	–
010	Fuchstobel	1	–	1	–	–	–	–	–	–
011	Ramsen	4	–	3	1	–	–	–	–	–
012	Remette	3	–	2	–	1	–	3	–	–
013	Rieter	4	–	3	–	–	1	3	–	–
014	Russenreute	2	–	2	–	–	–	–	–	–
015	Vittenhag	2	–	2	–	–	–	–	–	–
016	Wammeratswatt	3	–	3	–	–	–	–	3	–
017	Weiler	1	–	1	–	–	–	–	–	–
018	Zieglmühle	7	–	5	1	–	1	3	3	–
019	Panoramastraße	80	–	–	66	2	12	12	68	–
435 047	Owingen	1 087	45	290	296	260	241	789	268	22
001	Owingen	758	34	151	227	192	188	576	165	11

1) Ohne Freizeitwohnungen und ohne Wohnungen in Gebäuden mit vollständiger Wohnheimnutzung. – 2) Nur 1. Förderungsweg.

Noch: **2. Wohnungen in den Gemeindeteilen Baden-Württembergs am 25. Mai 1987 nach öffentlicher Förderung, Baualter des Gebäudes und Ausstattung**

Schl.-Nr.	Gemeinde Gemeindeteil	Wohnungen ¹⁾		Davon (Sp. 1) in von . . . bis . . . errichteten Gebäuden				Darunter (Sp. 1)		
		insgesamt	darunter öffentlich gefördert ²⁾	bis 1948	1949 – 1968	1969 – 1978	1979 und später	mit Bad/Dusche und WC		ohne Bad/Dusche, mit WC
								mit	ohne	
1	2	3	4	5	6	7	8	9		
noch: Owingen										
002	Hohenbodman	60	–	36	4	11	9	37	22	–
003	Taisersdorf	78	–	34	14	19	11	45	29	–
004	Billafingen	191	6	69	51	38	33	131	52	8
435 052	Salem	2 909	191	840	731	590	748	2 129	645	81
001	Salem	359	24	126	126	67	40	283	58	5
002	Mimmenhausen	820	81	180	231	136	273	562	226	24
003	Neufrach	518	31	160	124	133	101	379	117	17
004	Buggensegel	67	5	31	8	12	16	52	12	–
005	Mittelstenweiler	173	19	30	40	55	48	139	27	5
006	Tüfingen	96	3	48	25	13	10	59	26	3
007	Rickenbach	54	–	26	17	6	5	29	16	6
008	Weildorf	188	–	71	40	38	39	145	39	–
009	Grasbeuren	108	4	22	35	38	13	85	18	4
010	Oberstenweiler	76	6	15	13	24	24	57	14	3
011	Beuren	450	13	131	72	68	179	339	92	11
435 053	Sipplingen	811	33	223	296	210	82	513	271	23
001	West	220	18	7	125	47	41	171	44	5
002	Mitte	380	9	170	103	84	23	226	136	17
003	Ost	192	6	37	62	75	18	102	87	–
004	Süßenmühle	19	–	9	6	4	–	14	4	–
435 054	Stetten	374	13	68	171	79	56	313	49	11
001	Stetten	374	13	68	171	79	56	313	49	11
435 057	Tettngang, Stadt	5 798	436	1 486	1 803	1 583	926	4 010	1 493	221
001	Tettngang	4 335	354	885	1 509	1 231	710	3 044	1 096	154
002	Kau	351	31	62	96	118	75	294	49	5
003	Tannau	526	30	235	89	132	70	333	155	22
004	Langnau	586	21	304	109	102	71	339	193	40
435 059	Überlingen, Stadt	8 266	1 021	2 098	2 845	2 101	1 222	6 567	1 406	174
001	Altstadt	857	16	664	110	57	26	504	269	44
002	Weststadt	807	48	235	322	145	105	655	116	21
003	Nordstadt	1 567	191	276	798	295	198	1 253	284	24
004	Oststadt	3 226	665	391	1 100	1 126	609	2 783	409	31
005	Aufkirch/Brachenreute	60	–	17	10	27	6	49	6	3
006	Andelshofen/Ind.-Geb.	224	15	82	69	40	33	140	31	6
007	Hödingen	201	15	69	37	44	51	142	53	6
008	Nesselwangen	129	3	47	24	25	33	86	36	5
009	Bonndorf	129	–	61	20	28	20	89	36	4
010	Lippertsreute	231	10	65	60	66	40	180	44	6
011	Bambergen	125	12	32	21	44	28	96	21	6
012	Deisendorf	179	16	48	34	83	14	141	28	9
013	Nußdorf	531	29	111	240	121	59	449	73	9
435 066	Uhlhingen-Mühlhofen	2 428	15	426	855	606	541	2 049	333	34
001	Oberuhldingen	1 083	6	154	375	276	278	911	149	17
002	Unteruhldingen	657	–	125	253	177	102	594	50	8
003	Mühlhofen	688	9	147	227	153	161	544	134	9
	Bodenseekreis	68 877	6 999	16 778	24 110	17 107	10 882	51 634	14 694	1 890
436	Ravensburg									
436 001	Achberg	368	4	151	84	74	59	257	87	22
001	Esseratsweiler	117	–	52	42	9	14	85	26	–
002	Oberpol	43	–	18	3	16	6	33	8	–
003	Siberatsweiler	120	–	42	28	29	21	76	35	7
004	Doberatsweiler	88	–	39	11	20	18	63	18	7
436 003	Aichstetten	717	32	305	178	129	105	398	255	44
001	Aichstetten	581	23	226	151	117	87	336	203	31
002	Altmannshofen	136	9	79	27	12	18	62	52	13
436 004	Aitrach	881	77	336	297	196	52	475	316	72
001	Aitrach	728	66	254	252	174	48	418	235	61

1) Ohne Freizeitwohnungen und ohne Wohnungen in Gebäuden mit vollständiger Wohnheimnutzung. – 2) Nur 1. Förderungsweg.

Noch: **2. Wohnungen in den Gemeindeteilen Baden-Württembergs am 25. Mai 1987 nach öffentlicher Förderung, Baualter des Gebäudes und Ausstattung**

Schl.-Nr.	Gemeinde Gemeindeteil	Wohnungen ¹⁾		Davon (Sp. 1) in von . . . bis . . . errichteten Gebäuden				Darunter (Sp. 1)		
		insgesamt	darunter öffentlich gefördert ²⁾	bis 1948	1949 – 1968	1969 – 1978	1979 und später	mit Bad/Dusche und WC		ohne Bad/Dusche, mit WC
								mit	ohne	
		1	2	3	4	5	6	7	8	9
noch: Aitrach										
002	Mooshausen	107	8	50	40	15	2	41	54	11
003	Treherz	46	3	32	5	7	2	16	27	–
436 005	Altshausen	1 219	96	478	288	281	172	759	384	64
001	Altshausen	1 151	95	438	279	272	162	719	362	61
002	Dornahof	8	–	2	–	–	6	8	–	–
003	Ingenhart	11	–	8	1	1	1	5	5	–
004	Mendelbeuren	21	–	14	3	1	3	8	11	–
005	Stuben	28	–	16	5	7	–	19	6	–
436 006	Amtzell	879	72	321	258	153	147	548	272	41
000	Amtzell	879	72	321	258	153	147	548	272	41
436 094	Argenbühl	1 572	61	856	211	286	219	857	580	111
001	Christazhofen	404	13	257	43	61	43	184	172	39
002	Eglofs	467	18	258	71	86	52	236	197	28
003	Eisenharz	390	10	205	52	54	79	233	119	33
004	Ratzenried	311	20	136	45	85	45	204	92	11
436 008	Aulendorf, Stadt	2 669	283	1 140	786	364	379	1 595	868	130
001	Ost	639	81	339	169	20	111	350	245	36
002	Nord	612	62	308	176	96	32	381	185	29
003	West	761	74	185	296	150	130	518	202	32
004	Blönried	199	14	104	41	40	14	97	82	12
005	Tannhausen	227	22	86	48	26	67	123	78	10
006	Zollenreute	231	30	118	56	32	25	126	76	11
436 009	Bad Waldsee, Stadt	5 755	109	1 821	1 539	1 604	791	4 027	1 362	259
001	Bad Waldsee	3 671	75	1 030	1 115	1 061	465	2 751	734	148
002	Gaisbeuren	485	13	126	124	138	97	332	132	17
003	Mittelurbach	389	6	145	77	87	80	263	96	13
004	Reute	619	8	217	130	183	89	378	186	37
005	Haisterkirch	429	–	222	65	101	41	231	146	31
006	Michelwinnaden	162	–	81	28	34	19	72	68	13
436 010	Bad Wurzach, Stadt	4 000	202	1 599	973	855	573	2 248	1 433	243
001	Arnach	366	15	133	61	79	93	212	126	22
002	Dietmanns	228	5	125	42	37	24	111	92	17
003	Eintürnen	197	–	134	30	24	9	56	109	26
004	Gospoldshofen	165	–	100	24	24	17	85	63	12
005	Haidgau	248	9	129	38	58	23	120	106	14
006	Hauerz	335	16	179	56	64	36	148	158	23
007	Seibranz	325	18	154	64	60	47	132	157	25
008	Unterschwarzach	390	16	205	40	71	74	187	159	34
009	Ziegelbach	235	7	103	70	47	15	137	85	9
010	Bad Wurzach	1 511	112	337	548	391	235	1 060	378	61
436 011	Baienfurt	2 491	200	611	941	691	248	1 762	560	139
001	West	837	90	169	411	175	82	549	208	76
002	Nord	245	8	25	32	187	1	224	16	3
003	Ost-1	223	5	178	32	11	2	83	108	30
004	Ost-2	545	33	135	182	144	84	392	126	21
005	Süd	641	64	104	284	174	79	514	102	9
436 012	Baindt	1 436	184	179	385	548	324	1 069	333	22
001	Baindt	1 436	184	179	385	548	324	1 069	333	22
436 013	Berg	1 272	77	203	325	472	272	1 033	221	11
001	Berg 1	533	41	164	120	140	109	385	141	5
002	Berg 2	739	36	39	205	332	163	648	80	6
436 014	Bergatreute	821	33	315	230	136	140	471	270	55
000	Bergatreute	821	33	315	230	136	140	471	270	55
436 018	Bodnegg	796	58	290	200	166	140	536	224	24
001	Bodnegg	330	16	201	53	39	37	177	131	13
002	Außenbereiche	466	42	89	147	127	103	359	93	11

1) Ohne Freizeitwohnungen und ohne Wohnungen in Gebäuden mit vollständiger Wohnheimnutzung. – 2) Nur 1. Förderungsweg.

Noch: 2. Wohnungen in den Gemeindeteilen Baden-Württembergs am 25. Mai 1987 nach öffentlicher Förderung, Baualter des Gebäudes und Ausstattung

Schl.-Nr.	Gemeinde Gemeindeteil	Wohnungen ¹⁾		Davon (Sp. 1) in von . . . bis . . . errichteten Gebäuden				Darunter (Sp. 1)		
		insgesamt	darunter öffentlich gefördert ²⁾	bis 1948	1949 – 1968	1969 – 1978	1979 und später	mit Bad/Dusche und WC		ohne Bad/Dusche, mit WC
								mit	ohne	
								Sammelheizung		
1	2	3	4	5	6	7	8	9		
436 019	Boms	152	6	84	22	27	19	75	57	10
001	Boms	152	6	84	22	27	19	75	57	10
436 024	Ebenweiler	267	25	121	33	54	59	165	76	19
001	Ebenweiler	267	25	121	33	54	59	165	76	19
436 093	Ebersbach-Musbach	399	6	222	62	64	51	209	151	20
001	Ebersbach	225	5	116	39	34	36	107	90	15
002	Musbach	92	–	68	8	8	8	57	28	4
003	Boos	45	–	18	11	13	3	27	16	–
004	Wohnplätze A-Z	37	–	20	4	9	4	18	17	–
436 027	Eichstegen	114	1	79	12	11	12	57	42	5
001	Eichstegen	114	1	79	12	11	12	57	42	5
436 032	Fleischwangen	125	7	79	14	10	22	60	57	2
001	Fleischwangen	125	7	79	14	10	22	60	57	2
436 096	Fronreute	1 155	68	325	217	327	286	786	314	45
001	Blitzenreute	802	46	168	153	243	238	591	179	25
002	Fronhofen	353	22	157	64	84	48	195	135	20
436 039	Grünkraut	810	58	202	169	284	155	607	142	38
001	Grünkraut	457	40	45	84	216	112	411	41	5
002	Gullen	70	–	19	18	19	14	43	21	4
003	Süd	86	–	30	12	27	17	61	21	3
004	Ost	118	4	75	20	13	10	54	34	14
005	Nord	79	9	33	35	9	2	38	25	12
436 040	Guggenhausen	53	2	40	6	4	3	14	30	3
001	Guggenhausen	26	–	20	5	–	1	8	15	–
002	Egg	27	–	20	1	4	2	6	15	–
436 095	Horgenzell	1 079	32	522	198	214	145	582	422	44
002	Hasenweiler	278	17	137	53	49	39	164	102	11
003	Kappel	173	4	85	34	39	15	85	78	7
004	Wolketsweiler	322	7	151	70	56	45	181	119	9
005	Zogenweiler	306	4	149	41	70	46	152	123	17
436 047	Hoßkirch	193	6	106	24	33	30	84	87	17
001	Hoßkirch	193	6	106	24	33	30	84	87	17
436 049	Isny im Allgäu, Stadt	5 083	382	1 606	1 619	1 111	747	3 307	1 398	219
000	Isny im Allgäu	3 749	344	1 092	1 226	804	627	2 466	970	171
002	Beuren	212	7	124	33	30	25	100	100	11
003	Neutrauchburg	477	15	149	154	135	39	309	144	22
004	Großholzleute	437	10	125	181	102	29	334	88	10
005	Rohrdorf	208	6	116	25	40	27	98	96	5
436 052	Kißlegg	2 518	188	944	664	484	426	1 638	690	166
001	Kißlegg	1 477	154	372	451	318	336	1 104	295	71
002	Sommersried	567	17	325	99	94	49	303	206	46
003	Immenried	201	8	114	36	36	15	104	72	23
004	Waltershofen	273	9	133	78	36	26	127	117	26
436 053	Königseggwald	182	6	101	36	30	15	108	65	9
001	Königseggwald	182	6	101	36	30	15	108	65	9
436 055	Leutkirch im Allgäu, St.	7 627	661	3 007	2 231	1 596	793	4 490	2 564	442
001	Süd	1 024	129	500	310	136	78	626	312	66
002	West	977	89	219	385	214	159	694	242	30
003	Nord und Ost	2 325	292	548	884	698	195	1 444	763	90
004	Hofs	234	11	163	36	19	16	90	112	29
005	Wuchzenhofen	679	35	300	159	149	71	407	224	42
006	Winterstetten	159	5	91	22	40	6	84	58	14
007	Friesenhofen	230	5	140	37	43	10	105	104	15
008	Herlazhofen	773	23	448	149	117	59	402	283	65

1) Ohne Freizeitwohnungen und ohne Wohnungen in Gebäuden mit vollständiger Wohnheimnutzung. – 2) Nur 1. Förderungsweg.

Noch: 2. Wohnungen in den Gemeindeteilen Baden-Württembergs am 25. Mai 1987 nach öffentlicher Förderung, Baualter des Gebäudes und Ausstattung

Schl.-Nr.	Gemeinde Gemeindeteil	Wohnungen ¹⁾		Davon (Sp. 1) in von . . . bis . . . errichteten Gebäuden				Darunter (Sp. 1)		
		insgesamt	darunter öffentlich gefördert ²⁾	bis 1948	1949 – 1968	1969 – 1978	1979 und später	mit Bad/Dusche und WC		ohne Bad/Dusche, mit WC
								mit	ohne	
		1	2	3	4	5	6	7	8	9
noch: Leutkirch im Allgäu, St.										
009	Gebrazhofen	538	29	292	92	58	96	262	213	46
010	Diepoldshofen	159	12	100	30	20	9	76	68	14
011	Reichenhofen	529	31	206	127	102	94	300	185	31
436 064	Ravensburg, Stadt	17 904	2 531	5 786	6 477	3 226	2 415	12 047	4 790	806
001	Ravensburg	1 584	23	1 362	78	41	103	739	558	180
002	Nordstadt	951	11	630	197	70	54	535	331	43
003	Burach	1 368	225	381	384	176	427	958	356	47
004	Oppoltschhofen	1 094	33	491	208	244	151	819	208	60
005	Schornreute	1 132	99	375	372	153	232	709	370	40
006	Südstadt	2 752	294	1 011	1 257	254	230	1 800	742	169
007	Schussensiedlung	991	358	358	489	60	84	416	387	182
008	Krebsrösch	129	–	60	48	15	6	101	23	4
009	Weststadt	3 050	862	61	1 694	897	398	2 504	539	4
011	Schmalegg	493	32	156	106	110	121	349	127	9
021	Oberzell	703	70	145	202	186	170	492	178	28
022	Bavendorf	245	15	62	68	95	20	193	46	–
023	Dürnast	205	11	95	59	44	7	129	68	4
024	Adelsreute	24	–	17	5	1	1	15	9	–
031	Weißenuau	1 730	339	356	866	423	85	1 185	518	18
032	Oberhofen	1 309	150	155	421	424	309	1 023	278	7
033	Gornhofen	144	5	71	23	33	17	80	52	10
436 067	Riedhausen	127	1	68	28	13	18	59	57	7
001	Riedhausen	127	1	68	28	13	18	59	57	7
436 069	Schlier	1 020	35	256	241	413	110	753	211	34
001	Schlier	554	16	131	151	222	50	410	118	19
002	Ankenreute	466	19	125	90	191	60	343	93	15
436 077	Unterwaldhausen	73	2	42	6	11	14	31	34	1
001	Unterwaldhausen	37	–	20	6	5	6	16	16	–
002	Oberwaldhausen	36	–	22	–	6	8	15	18	–
436 078	Vogt	1 325	129	268	389	413	255	970	282	62
001	Vogt	1 325	129	268	389	413	255	970	282	62
436 079	Waldburg	743	36	210	207	207	119	516	168	33
001	Ost	352	19	127	132	70	23	205	103	25
002	West	391	17	83	75	137	96	311	65	8
436 081	Wangen im Allgäu, St.	8 999	1 152	2 686	3 069	2 145	1 099	5 994	2 332	506
001	Innenstadt	812	10	642	77	19	74	413	276	76
002	Lindauer Vorstadt	412	190	138	106	136	32	229	112	68
003	Berger Höhe	1 055	106	230	484	307	34	794	210	44
004	Wittwais	456	160	26	421	4	5	141	242	48
005	Prassberg/Waltersbühl	1 526	162	266	441	526	293	1 149	301	58
006	Engelberg	417	68	103	276	18	20	272	128	11
007	Hinteres Ebnet	346	30	153	88	20	85	230	104	11
008	Sigmanns/Epplings	389	109	17	277	65	30	363	22	4
009	Atzenberg/Gehrenberg	671	82	160	255	40	216	442	191	30
010	Niederwangen	461	51	144	110	139	68	308	135	17
011	Neuravensburg	696	36	231	142	253	70	468	173	48
012	Schomburg	704	81	187	116	298	103	486	162	31
013	Karssee	147	4	86	27	15	19	76	54	13
014	Leupolz	321	13	128	100	75	18	223	70	20
015	Deuchelried	586	50	175	149	230	32	400	152	27
436 082	Weingarten, Stadt	9 017	1 441	2 228	3 155	2 273	1 361	6 550	1 943	392
001	Nordost	1 905	250	521	778	454	152	1 347	400	130
002	Südost	2 468	164	1 096	605	313	454	1 691	531	169
003	Südwest	2 636	380	544	960	845	287	1 889	655	78
004	Nordwest	2 008	647	67	812	661	468	1 623	357	15
436 083	Wilhelmsdorf	1 210	86	425	282	311	192	743	339	58
000	Wilhelmsdorf	697	54	243	164	180	110	443	170	25
001	Pfrungen	139	9	42	16	62	19	78	47	9
002	Esenhausen	173	9	74	58	21	20	87	70	13

1) Ohne Freizeitwohnungen und ohne Wohnungen in Gebäuden mit vollständiger Wohnheimnutzung. – 2) Nur 1. Förderungsweg.

Noch: 2. Wohnungen in den Gemeindeteilen Baden-Württembergs am 25. Mai 1987 nach öffentlicher Förderung, Baualter des Gebäudes und Ausstattung

Schl.-Nr.	Gemeinde Gemeindeteil	Wohnungen ¹⁾		Davon (Sp. 1) in von . . . bis . . . errichteten Gebäuden				Darunter (Sp. 1)		
		insgesamt	darunter öffentlich gefördert ²⁾	bis 1948	1949 – 1968	1969 – 1978	1979 und später	mit Bad/Dusche und WC		ohne Bad/Dusche, mit WC
								mit	ohne	
1	2	3	4	5	6	7	8	9		
noch : Wilhelmsdorf										
003	Zußdorf	201	14	66	44	48	43	135	52	11
436 085	Wolfegg	1 007	86	463	235	151	158	571	321	59
001	Wolfegg	471	51	202	105	72	92	275	146	27
002	Alttann	274	17	98	86	48	42	164	82	10
003	Rötenbach	157	8	91	27	22	17	64	73	14
004	Molpertshaus	105	10	72	17	9	7	68	20	8
436 087	Wolpertswende	1 174	91	402	295	253	224	731	343	64
000	Wolpertswende	1 174	91	402	295	253	224	731	343	64
	Ravensburg	87 232	8 526	28 877	26 386	19 620	12 349	57 182	24 080	4 298
437	Sigmaringen									
437 005	Beuron	326	19	171	83	50	22	212	87	27
001	Beuron	71	–	56	12	2	1	47	13	11
002	Hausen	207	15	92	52	44	19	138	59	10
003	Thiergarten	48	–	23	19	4	2	27	15	6
437 008	Bingen	954	89	341	293	173	147	491	400	49
001	Bingen	715	72	231	241	130	113	384	289	31
002	Hitzkofen	169	16	71	35	34	29	87	69	11
003	Hornstein	30	–	19	9	2	–	–	23	–
004	Hochberg	40	–	20	8	7	5	–	19	–
437 031	Gammertingen, Stadt	2 042	276	464	618	617	343	1 330	619	79
001	Gammertingen	1 502	156	272	486	460	284	1 021	440	34
002	Harthausen	71	–	48	12	5	6	20	–	15
003	Bronnen	150	22	26	39	60	25	97	51	–
004	Mariaberg	103	75	14	14	75	–	98	–	–
005	Feldhausen	117	12	51	39	11	16	53	45	18
006	Kettenacker	99	–	53	28	6	12	41	47	8
437 044	Herbertingen	1 445	116	657	333	247	208	633	660	109
001	Herbertingen	942	87	361	244	182	155	447	414	59
002	Hundersingen	252	–	126	51	40	35	93	127	19
003	Marbach	187	18	122	31	19	15	63	96	21
004	Mieterkingen	64	–	48	7	6	3	30	23	10
437 124	Herdwangen-Schönach	742	56	260	117	127	238	442	231	50
001	Herdwangen	380	15	166	61	56	97	193	160	24
002	Großschönach	254	37	51	41	41	121	173	54	15
003	Oberndorf	108	4	43	15	30	20	76	17	11
437 047	Hettingen, Stadt	650	37	259	190	128	73	335	274	37
001	Hettingen	356	28	123	131	62	40	167	157	30
002	Inneringen	294	9	136	59	66	33	168	117	7
437 053	Hohentengen	1 216	86	558	293	209	156	578	454	67
001	Hohentengen	560	58	206	162	94	98	331	166	26
002	Bremen	99	6	31	26	25	17	49	37	7
003	Eichen	44	–	25	9	5	5	19	13	–
004	Enzkofen	54	–	31	10	9	4	18	26	5
005	Günzkofen	79	–	49	10	12	8	27	36	7
006	Ölkofen	141	10	80	25	25	11	52	66	6
007	Ursendorf	82	–	45	19	13	5	22	45	3
008	Völkofen	127	8	74	26	22	5	46	60	5
009	Altensweiler	5	–	3	–	–	2	3	–	–
010	Repperweiler	25	–	14	6	4	1	11	5	6
437 056	Illmensee	499	35	163	60	132	144	346	130	22
001	Illmensee	253	24	59	27	107	60	197	49	–
002	Ruschweiler	197	–	77	22	20	78	115	68	13
003	Illwangen	49	–	27	11	5	6	34	13	–
437 059	Inzigkofen	771	90	258	272	147	94	454	282	24
000	Inzigkofen	341	53	83	142	66	50	230	105	5

1) Ohne Freizeitwohnungen und ohne Wohnungen in Gebäuden mit vollständiger Wohnheimnutzung. – 2) Nur 1. Förderungsweg.

Noch: 2. Wohnungen in den Gemeindeteilen Baden-Württembergs am 25. Mai 1987 nach öffentlicher Förderung, Baualter des Gebäudes und Ausstattung

Schl.-Nr.	Gemeinde Gemeindeteil	Wohnungen ¹⁾		Davon (Sp. 1) in von ... bis ... errichteten Gebäuden				Darunter (Sp. 1)		
		insgesamt	darunter öffentlich gefördert ²⁾	bis 1948	1949 – 1968	1969 – 1978	1979 und später	mit Bad/Dusche und WC		ohne Bad/Dusche, mit WC
								mit	ohne	
1	2	3	4	5	6	7	8	9		
noch: Inzizkofen										
002	Vilsingen	242	22	97	72	50	23	129	95	10
003	Engelswies	188	15	78	58	31	21	95	82	9
437 065	Krauchenwies	1 471	150	610	318	280	263	898	470	68
001	Krauchenwies	645	66	234	154	133	124	405	199	32
002	Ablach	200	18	78	60	34	28	127	58	9
003	Bittelschieß	79	10	33	4	23	19	48	26	–
004	Ettisweiler	22	–	17	1	3	1	10	10	–
005	Göggingen	290	26	124	57	47	62	221	57	10
006	Hausen	235	30	124	42	40	29	87	120	12
437 072	Leibertingen	630	50	271	154	118	87	345	229	25
001	Leibertingen	221	19	100	55	38	28	122	79	8
002	Kreenheinstetten	190	16	74	43	44	29	100	78	8
003	Thalheim	157	12	62	44	30	21	91	49	6
004	Altheim	62	3	35	12	6	9	32	23	3
437 076	Mengen, Stadt	3 396	364	1 247	1 090	547	512	2 133	990	214
001	Mengen-Südwest	319	13	113	123	31	52	232	66	19
002	Mengen-Nordwest	137	–	101	19	7	10	61	55	18
003	Mengen-Ost	395	78	113	195	48	39	228	135	31
004	Mengen-Süd	480	17	238	167	46	29	295	138	40
005	Holderstock	527	150	–	208	127	192	430	93	4
006	Mengen-Nord	195	4	126	44	14	11	105	73	13
021	Ennetach-Nord	216	14	98	61	36	21	149	51	12
022	Ennetach-Süd	322	29	102	93	81	46	245	62	12
030	Blochingen	267	19	113	73	50	31	126	106	23
040	Rulfingen	370	30	149	84	81	56	205	119	30
050	Beuren	85	–	52	15	11	7	29	43	8
060	Rosna	83	6	42	8	15	18	28	49	4
437 078	Meßkirch, Stadt	2 627	324	1 126	849	333	319	1 501	944	139
001	Kernstadt	1 825	290	673	682	242	228	1 086	628	86
002	Dietershofen	50	–	38	7	3	2	21	22	6
003	Heudorf	116	3	84	21	2	9	68	37	8
004	Langenhart	75	4	34	18	15	8	27	39	8
005	Menningen	131	6	56	39	25	11	90	34	3
006	Rengetsweiler	109	4	66	13	9	21	49	52	6
007	Ringgenbach	55	–	30	3	16	6	25	24	6
008	Rohrdorf	266	16	145	66	21	34	135	108	16
437 082	Neufra	673	46	241	225	108	99	357	219	83
001	Neufra	673	46	241	225	108	99	357	219	83
437 086	Ostrach	1 820	109	818	376	362	264	1 035	628	83
001	Burgweiler	243	6	128	40	28	47	151	71	10
002	Einhart	99	10	55	11	13	20	43	45	4
003	Habsthal	36	–	27	7	–	2	11	21	–
004	Jettkofen	85	7	54	8	17	6	28	47	5
005	Kalkreute	28	4	16	6	4	2	14	10	–
006	Laubbach	64	–	48	7	2	7	24	32	7
007	Levertswweiler	84	–	41	16	19	8	36	39	4
008	Magenbuch	85	3	51	5	17	12	54	24	–
009	Ostrach	908	71	262	251	244	151	622	231	33
010	Spöck	42	3	26	9	5	2	19	21	–
011	Tafertsweiler	99	–	75	8	11	5	26	51	12
012	Wangen	47	–	35	8	2	2	7	36	3
437 088	Pfullendorf, Stadt	3 713	274	1 084	1 214	864	551	2 735	840	121
001	Pfullendorf	2 856	239	661	1 082	686	427	2 188	576	84
002	Aach-Linz	343	17	147	53	88	55	218	110	12
003	Denkingen	195	10	101	38	34	22	124	62	6
004	Gaisweiler	36	–	25	3	4	4	19	12	4
005	Großstadelhofen	112	5	52	16	30	14	80	27	4
006	Mottschieß	41	–	21	5	7	8	27	8	6
007	Otterswang	62	–	42	6	8	6	32	27	–
008	Zell am Andelsbach	68	–	35	11	7	15	47	18	–

1) Ohne Freizeitwohnungen und ohne Wohnungen in Gebäuden mit vollständiger Wohnheimnutzung. – 2) Nur 1. Förderungsweg.

Noch: 2. Wohnungen in den Gemeindeteilen Baden-Württembergs am 25. Mai 1987 nach öffentlicher Förderung, Baualter des Gebäudes und Ausstattung

Schl.-Nr.	Gemeinde Gemeindeteil	Wohnungen ¹⁾		Davon (Sp. 1) in von . . . bis . . . errichteten Gebäuden				Darunter (Sp. 1)		
		insgesamt	darunter öffentlich gefördert ²⁾	bis 1948	1949 – 1968	1969 – 1978	1979 und später	mit Bad/Dusche und WC		ohne Bad/Dusche, mit WC
								mit	ohne	
1	2	3	4	5	6	7	8	9		
437 123	Sauldorf	695	36	435	130	47	83	365	247	42
001	Bietingen	72	–	51	12	5	4	30	33	7
002	Boll	116	4	73	22	12	9	57	43	8
003	Krumbach	105	13	62	26	3	14	56	38	7
004	Rast	118	11	60	17	12	29	66	35	4
005	Sauldorf	168	5	114	29	7	18	94	58	8
006	Wasser	116	–	75	24	8	9	62	40	8
437 100	Saulgau, Stadt	5 467	573	2 105	1 744	1 016	602	3 464	1 602	277
100	Saulgau	3 724	482	1 377	1 340	613	394	2 444	1 032	186
101	Wilfertsweiler	30	–	16	3	6	5	16	13	–
120	Bierstetten	85	4	46	13	16	10	45	30	4
121	Steinbronnen	53	4	22	13	2	16	23	24	3
130	Bolstern	105	8	59	17	23	6	56	38	6
131	Heratskirch	23	–	8	6	6	3	15	4	3
140	Bondorf	92	–	32	28	20	12	62	28	–
150	Braunenweiler	222	12	80	71	44	27	127	77	14
160	Friedberg	121	5	62	28	20	11	56	53	9
170	Fulgenstadt	188	5	79	48	43	18	116	61	8
180	Großtissen	44	–	29	9	3	3	16	23	–
181	Kleintissen	51	–	19	11	10	11	32	18	–
190	Haid	47	6	11	11	19	6	33	10	4
191	Bogenweiler	136	11	14	47	60	15	112	19	5
192	Sießen	31	–	5	10	16	–	27	4	–
200	Hochberg	117	6	43	25	33	16	64	41	5
201	Luditsweiler	35	–	21	4	8	2	23	10	–
210	Lampertsweiler	86	4	43	14	14	15	49	22	5
220	Moosheim	103	6	54	18	21	10	56	39	6
230	Renhardsweiler	85	7	40	12	21	12	47	24	6
240	Wolfartsweiler	89	5	45	16	18	10	45	32	8
437 101	Scheer, Stadt	876	62	385	193	148	150	464	315	74
001	Scheer	685	55	278	154	117	136	367	242	58
002	Heudorf	191	7	107	39	31	14	97	73	16
437 102	Schwenningen	556	20	192	188	115	61	356	153	29
001	Schwenningen	556	20	192	188	115	61	356	153	29
437 104	Sigmaringen, Stadt	6 273	621	1 729	2 229	1 028	1 287	4 322	1 673	180
001	Sigmaringen	4 626	485	1 206	1 722	636	1 062	3 311	1 150	119
003	Laiz	1 019	102	232	334	303	150	686	295	21
004	Gutenstein	164	12	79	59	20	6	80	61	11
005	Oberschmeien	140	8	51	46	24	19	72	56	7
006	Jungnau	260	11	141	56	35	28	135	92	18
007	Unterschmeien	64	3	20	12	10	22	38	19	4
437 105	Sigmaringendorf	1 279	195	447	400	262	170	752	445	71
001	Sigmaringendorf	1 032	175	316	288	258	170	646	326	49
002	Laucherthal	247	20	131	112	4	–	106	119	22
437 107	Stetten am kalten Markt	1 785	258	582	787	230	186	1 164	508	83
001	Stetten a. kalten Markt	1 157	224	349	593	127	88	815	279	49
002	Frohnstetten	372	18	137	105	65	65	210	133	20
003	Storzingen	138	7	54	54	16	14	78	49	6
004	Glashütte	118	9	42	35	22	19	61	47	8
437 114	Veringenstadt, Stadt	796	105	258	312	120	106	386	336	50
001	Veringenstadt	545	81	153	240	87	65	268	231	34
002	Veringendorf	187	16	83	47	27	30	92	77	9
003	Hermentingen	64	8	22	25	6	11	26	28	7
437 118	Wald	699	35	412	94	102	91	326	292	52
001	Wald	213	11	103	43	44	23	118	75	14
002	Glashütte	28	–	18	4	4	2	14	12	–
003	Hippetsweiler	68	3	41	7	7	13	23	34	6
004	Kappel	31	–	25	3	2	1	11	16	3
005	Reischach	21	–	17	3	1	–	7	10	4

1) Ohne Freizeitwohnungen und ohne Wohnungen in Gebäuden mit vollständiger Wohnheimnutzung. – 2) Nur 1. Förderungsweg.

Noch: **2. Wohnungen in den Gemeindeteilen Baden-Württembergs am 25. Mai 1987 nach öffentlicher Förderung, Baulter des Gebäudes und Ausstattung**

Schl.-Nr.	Gemeinde Gemeindeteil	Wohnungen ¹⁾		Davon (Sp. 1) in von . . . bis . . . errichteten Gebäuden				Darunter (Sp. 1)		
		insgesamt	darunter öffentlich gefördert ²⁾	bis 1948	1949 – 1968	1969 – 1978	1979 und später	mit Bad/Dusche und WC		ohne Bad/Dusche, mit WC
								mit	ohne	
		1	2	3	4	5	6	7	8	9
noch: Wald										
006	Riedetsweiler	27	–	18	5	3	1	11	15	–
007	Rothenlachen	15	–	13	1	–	1	4	8	–
008	Ruhestetten	59	–	34	7	9	9	21	27	9
009	Sentenhart	102	7	65	9	7	21	51	41	5
010	Walbertsweiler	135	9	78	12	25	20	66	54	8
	Sigmaringen	41 401	4 026	15 073	12 562	7 510	6 256	25 424	13 028	2 055
	Region									
	Bodensee-Oberschwaben	197 510	19 551	60 728	63 058	44 237	29 487	134 240	51 802	8 243
	Regierungsbezirk									
	Tübingen	589 859	69 742	184 839	194 752	125 726	84 542	379 953	167 757	31 476

1) Ohne Freizeitwohnungen und ohne Wohnungen in Gebäuden mit vollständiger Wohnheimnutzung. – 2) Nur 1. Förderungsweg.

3. Wohnungen in den Gemeindeteilen Baden-Württembergs am 25. Mai 1987 nach Anzahl der Räume

Schl.-Nr.	Gemeinde Gemeindeteil	Wohnungen insgesamt ¹⁾	Davon mit							
			1		2		3		4	
		Anzahl		% von Sp. 1	Anzahl	% von Sp. 1	Anzahl	% von Sp. 1	Anzahl	% von Sp. 1
		1	2	3	4	5	6	7	8	9

Regierungsbezirk Stuttgart

Region Mittlerer Neckar

Stadtkreis										
111 000	Stuttgart, L.-Hauptstadt	265 230	11 263	4,2	18 361	6,9	58 310	22,0	105 964	40,0
010	Solitude	18	—	—	—	—	—	—	—	—
020	Rot- u. Schwarzwildpark	4	—	—	—	—	—	—	—	—
030	West	26 283	1 525	5,8	2 035	7,7	5 975	22,7	10 770	41,0
031	Mitte	11 348	1 309	11,5	1 415	12,5	2 447	21,6	3 424	30,2
032	Nord	11 300	554	4,9	681	6,0	2 576	22,8	3 891	34,4
033	Ost	23 484	831	3,5	1 351	5,8	6 319	26,9	10 224	43,5
034	Frauenkopf	336	2	0,6	27	8,0	42	12,5	82	24,4
035	Süd	18 683	755	4,0	1 431	7,7	4 795	25,7	7 441	39,8
040	Kaltental	2 948	64	2,2	230	7,8	662	22,5	1 144	38,8
100	Botnang	6 243	183	2,9	356	5,7	1 162	18,6	2 474	39,6
110	Feuerbach	13 438	715	5,3	985	7,3	2 862	21,3	5 322	39,6
120	Weilimdorf	7 278	227	3,1	377	5,2	1 457	20,0	2 779	38,2
121	Bergheim	1 408	12	0,9	27	1,9	316	22,4	644	45,7
122	Giebel	2 268	22	1,0	41	1,8	666	29,4	1 131	49,9
123	Hausen	410	34	8,3	40	9,8	123	30,0	111	27,1
124	Wolfbusch	995	16	1,6	37	3,7	167	16,8	370	37,2
200	Stammheim	4 556	88	1,9	259	5,7	800	17,6	1 946	42,7
210	Zuffenhausen	9 783	237	2,4	585	6,0	1 988	20,3	4 321	44,2
211	Neuwirtshaus	369	2	0,5	10	2,7	49	13,3	93	25,2
212	Rot	5 071	102	2,0	366	7,2	1 707	33,7	2 182	43,0
220	Zazenhausen	593	19	3,2	36	6,1	108	18,2	226	38,1
300	Mühlhausen	1 432	55	3,8	81	5,7	241	16,8	631	44,1
301	Freiberg	3 098	32	1,0	260	8,4	684	22,1	1 231	39,7
302	Mönchfeld	1 503	78	5,2	103	6,9	288	19,2	777	51,7
310	Hofen	1 956	118	6,0	185	9,5	358	18,3	738	37,7
311	Neugereut	2 753	92	3,3	142	5,2	541	19,7	1 187	43,1
320	Münster	3 137	87	2,8	166	5,3	705	22,5	1 531	48,8
400	Bad Cannstatt	24 771	1 090	4,4	1 700	6,9	5 671	22,9	11 044	44,6
401	Burgholzof	21	1	4,8	—	—	2	9,5	2	9,5
402	Sommerrain	1 386	76	5,5	104	7,5	291	21,0	389	28,1
403	Steinhaldenfeld	1 588	21	1,3	155	9,8	320	20,2	579	36,5
500	Untertürkheim	5 582	162	2,9	328	5,9	1 304	23,4	2 488	44,6
501	Luginsland	1 454	20	1,4	93	6,4	365	25,1	468	32,2
510	Rotenberg	384	9	2,3	26	6,8	75	19,5	129	33,6
520	Obertürkheim	2 179	82	3,8	151	6,9	399	18,3	938	43,0
530	Uhlbach	1 399	25	1,8	64	4,6	261	18,7	610	43,6
540	Hedelfingen	2 458	66	2,7	182	7,4	546	22,2	1 005	40,9
541	Lederberg	108	3	2,8	5	4,6	11	10,2	26	24,1
550	Rohracker	1 637	52	3,2	116	7,1	342	20,9	606	37,0
560	Wangen	4 270	158	3,7	261	6,1	1 043	24,4	1 916	44,9
600	Sillenbuch	3 912	129	3,3	229	5,9	652	16,7	1 310	33,5
610	Heumaden	4 242	128	3,0	298	7,0	868	20,5	1 553	36,6
620	Riedenberg	1 813	96	5,3	166	9,2	389	21,5	578	31,9
700	Birkach	1 957	107	5,5	156	8,0	337	17,2	692	35,4
701	Schönberg	580	15	2,6	31	5,3	74	12,8	140	24,1
720	Plieningen	2 915	147	5,0	259	8,9	481	16,5	940	32,2
721	Steckfeld	900	32	3,6	41	4,6	177	19,7	400	44,4
722	Asemwald	1 147	29	2,5	165	14,4	185	16,1	436	38,0
730	Hohenheim	48	5	10,4	9	18,8	4	8,3	9	18,8
800	Degerloch	6 894	216	3,1	379	5,5	1 323	19,2	2 561	37,1
801	Hoffeld	1 430	110	7,7	163	11,4	260	18,2	419	29,3
810	Möhringen	8 828	439	5,0	609	6,9	1 676	19,0	3 266	37,0
811	Fasanenhof	3 054	48	1,6	175	5,7	702	23,0	1 464	47,9
812	Sonnenberg	1 674	130	7,8	63	3,8	192	11,5	511	30,5
900	Vaihingen	11 176	522	4,7	744	6,7	1 857	16,6	4 173	37,3
901	Büsnau	1 222	28	2,3	62	5,1	324	26,5	532	43,5
910	Rohr	3 604	120	3,3	224	6,2	686	19,0	1 286	35,7
911	Dürtlewang	1 902	38	2,0	175	9,2	454	23,9	820	43,1

1) Ohne Freizeitwohnungen und ohne Wohnungen in Gebäuden mit vollständiger Wohnheimnutzung. — 2) Alle Räume mit 6 m² oder mehr sowie alle Küchen. — 3) Bei Wohnungen mit 10 und

... Räumen ²⁾						Räume ²⁾³⁾ in	Fläche der	Bewohnte Wohnungen insgesamt ¹⁾⁴⁾	Räume ²⁾	Wohn- fläche	Schl.-Nr.
5		6		7 und mehr		Wohnungen insgesamt ¹⁾			je Person		
Anzahl	% von Sp. 1	Anzahl	% von Sp. 1	Anzahl	% von Sp. 1	Anzahl	m ²		Anzahl		
10	11	12	13	14	15	16	17	18	19	20	

Regierungsbezirk Stuttgart

Region Mittlerer Neckar

44 181	16,7	16 071	6,1	11 080	4,2	1 049 876	19 439 589	259 714	1,88	34,78	111 000
—	—	—	—	—	—	—	—	—	—	—	010
—	—	—	—	—	—	—	—	—	—	—	020
3 777	14,4	1 360	5,2	841	3,2	100 201	1 916 876	25 978	1,99	38,05	030
1 716	15,1	742	6,5	295	2,6	40 489	783 966	11 070	1,87	36,31	031
1 991	17,6	815	7,2	792	7,0	46 439	904 311	10 907	1,99	38,86	032
3 037	12,9	975	4,2	747	3,2	90 258	1 610 107	23 070	1,93	34,46	033
51	15,2	41	12,2	91	27,1	1 742	38 592	334	2,19	48,59	034
2 661	14,2	936	5,0	664	3,6	71 888	1 344 934	18 289	1,92	35,98	035
486	16,5	212	7,2	150	5,1	11 918	214 953	2 842	1,99	35,81	040
1 184	19,0	516	8,3	368	5,9	26 138	504 604	6 142	1,92	37,15	100
2 195	16,3	772	5,7	587	4,4	52 699	968 570	13 072	1,86	34,12	110
1 522	20,9	566	7,8	350	4,8	30 145	565 390	7 137	1,76	33,06	120
265	18,8	87	6,2	57	4,0	5 860	105 525	1 404	1,85	33,28	121
337	14,9	44	1,9	27	1,2	8 783	148 162	2 207	1,77	29,85	122
100	24,4	2	0,5	—	—	1 439	23 747	404	1,36	22,43	123
239	24,0	114	11,5	52	5,2	4 340	74 341	980	1,88	32,13	124
884	19,4	387	8,5	192	4,2	18 981	344 099	4 495	1,81	32,85	200
1 782	18,2	537	5,5	333	3,4	39 363	691 264	9 531	1,81	31,80	210
108	29,3	69	18,7	38	10,3	1 780	28 326	366	1,89	29,98	211
561	11,1	101	2,0	52	1,0	18 497	292 404	5 014	1,83	28,82	212
123	20,7	60	10,1	21	3,5	2 447	43 740	585	1,79	31,89	220
286	20,0	83	5,8	55	3,8	5 810	103 893	1 415	1,82	32,55	300
697	22,5	143	4,6	51	1,6	12 268	239 624	3 090	1,81	31,41	301
215	14,3	24	1,6	18	1,2	5 614	93 716	1 501	1,78	29,69	302
361	18,5	113	5,8	83	4,2	7 617	140 544	1 944	1,78	32,85	310
609	22,1	116	4,2	66	2,4	10 979	215 883	2 742	1,52	29,88	311
464	14,8	119	3,8	65	2,1	12 178	210 539	3 112	1,89	32,58	320
3 605	14,6	1 069	4,3	592	2,4	94 709	1 713 794	24 377	1,80	32,64	400
16	76,2	—	—	—	—	95	1 877	16	2,41	47,48	401
329	23,7	132	9,5	65	4,7	5 629	107 601	1 360	1,81	34,67	402
290	18,3	164	10,3	59	3,7	6 477	107 588	1 573	1,83	30,41	403
918	16,4	221	4,0	161	2,9	21 844	380 988	5 532	1,81	31,61	500
296	20,4	148	10,2	64	4,4	6 011	106 819	1 442	1,93	34,35	501
83	21,6	31	8,1	31	8,1	1 640	29 692	379	1,86	33,70	510
421	19,3	99	4,5	89	4,1	8 735	156 733	2 157	1,81	32,54	520
236	16,9	115	8,2	88	6,3	5 917	108 597	1 390	1,95	35,79	530
401	16,3	148	6,0	110	4,5	9 839	173 782	2 400	1,86	32,77	540
39	36,1	12	11,1	12	11,1	510	9 432	105	2,08	38,48	541
366	22,4	99	6,0	56	3,4	6 594	121 891	1 614	1,80	33,21	550
620	14,5	170	4,0	102	2,4	16 375	280 573	4 234	1,83	31,36	560
799	20,4	413	10,6	380	9,7	17 175	334 770	3 759	2,06	40,26	600
819	19,3	339	8,0	237	5,6	17 427	342 106	4 169	1,84	36,23	610
302	16,7	137	7,6	145	8,0	7 371	150 127	1 744	1,95	39,79	620
400	20,4	146	7,5	119	6,1	7 992	150 621	1 916	1,78	33,47	700
140	24,1	81	14,0	99	17,1	2 812	59 547	547	2,19	46,65	701
569	19,5	298	10,2	221	7,6	12 202	231 391	2 868	1,84	34,97	720
152	16,9	61	6,8	37	4,1	3 646	65 746	886	1,88	33,82	721
233	20,3	89	7,8	10	0,9	4 433	92 627	1 093	2,14	44,88	722
14	29,2	4	8,3	3	6,3	190	3 782	48	1,53	30,50	730
1 358	19,7	555	8,1	502	7,3	29 296	555 603	6 709	2,04	38,62	800
299	20,9	103	7,2	76	5,3	5 591	108 034	1 411	1,90	36,63	801
1 666	18,9	710	8,0	462	5,2	35 819	687 870	8 455	1,87	35,92	810
484	15,8	121	4,0	60	2,0	11 981	215 041	2 980	1,74	31,16	811
326	19,5	226	13,5	226	13,5	7 638	153 949	1 621	2,15	43,43	812
2 179	19,5	970	8,7	731	6,5	46 633	877 304	10 731	1,90	35,66	900
141	11,5	80	6,5	55	4,5	4 855	82 684	1 159	1,84	31,08	901
711	19,7	329	9,1	248	6,9	15 176	291 132	3 496	1,94	37,14	910
311	16,4	62	3,3	42	2,2	7 277	127 188	1 892	1,82	31,87	911

mehr Räumen werden jeweils 10 Räume zugrunde gelegt. — 4) Ohne Wohnungen, für die keine Angaben zum Haushalt/zur Person vorliegen.

Noch: 3. Wohnungen in den Gemeindeteilen Baden-Württembergs am 25. Mai 1987 nach Anzahl der Räume

Schl.-Nr.	Gemeinde Gemeindeteil	Wohnungen insgesamt ¹⁾	Davon mit							
			1		2		3		4	
			Anzahl	% von Sp. 1	Anzahl	% von Sp. 1	Anzahl	% von Sp. 1	Anzahl	% von Sp. 1
			1	2	3	4	5	6	7	8
Landkreise										
115	Böblingen									
115 001	Aidlingen	2 991	80	2,7	153	5,1	455	15,2	593	19,8
001	Aidlingen	1 747	47	2,7	86	4,9	252	14,4	374	21,4
002	Deufringen	662	26	3,9	48	7,3	125	18,9	115	17,4
003	Dachtel	434	6	1,4	9	2,1	57	13,1	70	16,1
004	Lehenweiler	148	1	0,7	10	6,8	21	14,2	34	23,0
115 002	Altdorf	1 038	30	2,9	51	4,9	89	8,6	244	23,5
001	Altdorf	1 038	30	2,9	51	4,9	89	8,6	244	23,5
115 003	Böblingen, Stadt	18 182	700	3,8	1 119	6,2	3 190	17,5	6 563	36,1
011	Innenstadt 1	1 069	57	5,3	94	8,8	249	23,3	370	34,6
012	Innenstadt 2	568	45	7,9	60	10,6	145	25,5	151	26,6
021	Nordoststadt 1	817	7	0,9	35	4,3	139	17,0	316	38,7
022	Nordoststadt 2	1 330	72	5,4	192	14,4	253	19,0	352	26,5
023	Nordoststadt 3	1 044	41	3,9	51	4,9	170	16,3	311	29,8
024	Nordoststadt 4	1 422	31	2,2	89	6,3	295	20,7	552	38,8
031	Südoststadt 1	986	46	4,7	76	7,7	136	13,8	198	20,1
032	Südoststadt 2	1 184	51	4,3	64	5,4	210	17,7	470	39,7
033	Südoststadt 3	1 009	33	3,3	68	6,7	143	14,2	421	41,7
041	Südweststadt 1	2 922	101	3,5	107	3,7	454	15,5	1 131	38,7
042	Südweststadt 2	1 421	98	6,9	68	4,8	241	17,0	508	35,7
051	Nordweststadt	2 386	71	3,0	117	4,9	444	18,6	1 205	50,5
111	Dagersheim 1	1 027	23	2,2	46	4,5	157	15,3	322	31,4
112	Dagersheim 2	997	24	2,4	52	5,2	154	15,4	256	25,7
115 004	Bondorf	1 251	26	2,1	37	3,0	156	12,5	256	20,5
001	Bondorf	1 251	26	2,1	37	3,0	156	12,5	256	20,5
115 010	Deckenpfronn	769	14	1,8	19	2,5	103	13,4	184	23,9
001	Deckenpfronn	769	14	1,8	19	2,5	103	13,4	184	23,9
115 013	Ehningen	2 693	80	3,0	110	4,1	367	13,6	726	27,0
001	Ehningen	2 693	80	3,0	110	4,1	367	13,6	726	27,0
115 015	Gärtringen	3 915	93	2,4	120	3,1	603	15,4	1 201	30,7
001	Nordost	525	4	0,8	6	1,1	74	14,1	160	30,5
002	Südost	835	38	4,6	32	3,8	130	15,6	275	32,9
003	Nordwest	819	10	1,2	30	3,7	131	16,0	261	31,9
004	Südwest	924	13	1,4	24	2,6	154	16,7	326	35,3
005	Nord	216	10	4,6	10	4,6	39	18,1	67	31,0
106	Gärtringen Rohrau	596	18	3,0	18	3,0	75	12,6	112	18,8
115 016	Gäufelden	2 216	29	1,3	71	3,2	239	10,8	490	22,1
001	Nebringen	932	11	1,2	30	3,2	104	11,2	217	23,3
002	Öschelbronn	906	12	1,3	28	3,1	85	9,4	189	20,9
003	Tailfingen	378	6	1,6	13	3,4	50	13,2	84	22,2
115 054	Grafenau	2 088	31	1,5	103	4,9	309	14,8	517	24,8
001	Döffingen	1 353	15	1,1	51	3,8	198	14,6	337	24,9
002	Dätzingen	735	16	2,2	52	7,1	111	15,1	180	24,5
115 021	Herrenberg, Stadt	9 655	137	1,4	439	4,5	1 329	13,8	2 309	23,9
010	Nord	2 923	46	1,6	185	6,3	480	16,4	784	26,8
015	Süd	1 896	16	0,8	99	5,2	287	15,1	573	30,2
020	Affstätt	575	10	1,7	18	3,1	59	10,3	107	18,6
030	Gültstein	962	25	2,6	29	3,0	123	12,8	202	21,0
040	Haslach	525	4	0,8	19	3,6	55	10,5	66	12,6
060	Kayh	488	5	1,0	19	3,9	61	12,5	107	21,9
070	Kuppingen	1 190	22	1,8	40	3,4	128	10,8	251	21,1
080	Mönchberg	329	3	0,9	7	2,1	49	14,9	76	23,1
090	Oberjesingen	767	6	0,8	23	3,0	87	11,3	143	18,6
115 022	Hildrizhausen	1 103	34	3,1	43	3,9	136	12,3	305	27,7
001	Hildrizhausen	1 103	34	3,1	43	3,9	136	12,3	305	27,7

1) Ohne Freizeitwohnungen und ohne Wohnungen in Gebäuden mit vollständiger Wohnheimnutzung. – 2) Alle Räume mit 6 m² oder mehr sowie alle Küchen. – 3) Bei Wohnungen mit 10 und

... Räumen ²⁾						Räume ²⁾³⁾ in	Fläche der	Bewohnte Wohnungen insgesamt ¹⁾⁴⁾	Räume ²⁾	Wohn- fläche	Schl.-Nr.
5		6		7 und mehr		Wohnungen insgesamt ¹⁾			je Person		
Anzahl	% von Sp. 1	Anzahl	% von Sp. 1	Anzahl	% von Sp. 1	Anzahl	m²			Anzahl	
10	11	12	13	14	15	16	17	18	19	20	
											115
730	24,4	479	16,0	501	16,8	14 519	294 305	2 930	1,73	35,12	115 000
454	26,0	271	15,5	263	15,1	8 387	168 258	1 719	1,67	33,53	001
147	22,2	90	13,6	111	16,8	3 101	63 460	641	1,78	36,24	002
95	21,9	96	22,1	101	23,3	2 309	48 356	426	1,90	39,97	003
34	23,0	22	14,9	26	17,6	722	14 231	144	1,80	35,58	004
											115 002
256	24,7	191	18,4	177	17,1	5 150	101 959	1 025	1,72	34,11	
256	24,7	191	18,4	177	17,1	5 150	101 959	1 025	1,72	34,11	001
3 780	20,8	1 555	8,6	1 275	7,0	76 749	1 484 572	17 489	1,72	33,28	115 003
189	17,7	54	5,1	56	5,2	4 175	76 935	1 034	1,75	32,19	011
97	17,1	41	7,2	29	5,1	2 159	42 807	539	1,72	33,94	012
209	25,6	65	8,0	46	5,6	3 528	64 918	802	1,91	35,10	021
187	14,1	133	10,0	141	10,6	5 440	101 666	1 273	2,00	37,43	022
201	19,3	105	10,1	165	15,8	4 821	95 027	1 007	1,89	37,33	023
246	17,3	127	8,9	82	5,8	5 921	105 449	1 389	1,87	33,23	024
217	22,0	141	14,3	172	17,4	4 644	96 550	960	1,86	38,67	031
241	20,4	79	6,7	69	5,8	4 905	101 574	1 135	1,72	35,62	032
252	25,0	56	5,6	36	3,6	4 149	83 368	935	1,75	35,12	033
692	23,7	295	10,1	142	4,9	12 496	254 927	2 732	1,56	31,85	041
302	21,3	103	7,2	101	7,1	5 889	117 995	1 395	1,58	31,51	042
415	17,4	75	3,1	59	2,5	9 433	162 252	2 353	1,63	28,04	051
268	26,1	138	13,4	73	7,1	4 598	90 021	961	1,70	33,35	111
264	26,5	143	14,3	104	10,4	4 591	91 083	974	1,69	33,63	112
											115 004
314	25,1	237	18,9	225	18,0	6 294	124 987	1 230	1,77	35,14	
314	25,1	237	18,9	225	18,0	6 294	124 987	1 230	1,77	35,14	001
											115 010
194	25,2	143	18,6	112	14,6	3 788	76 081	748	1,75	35,19	
194	25,2	143	18,6	112	14,6	3 788	76 081	748	1,75	35,19	001
											115 013
730	27,1	384	14,3	296	11,0	12 518	239 436	2 652	1,76	33,57	
730	27,1	384	14,3	296	11,0	12 518	239 436	2 652	1,76	33,57	001
964	24,6	506	12,9	428	10,9	18 074	359 350	3 837	1,72	34,24	115 015
139	26,5	66	12,6	76	14,5	2 542	46 509	520	1,81	33,05	001
216	25,9	86	10,3	58	6,9	3 630	71 630	816	1,68	33,01	002
195	23,8	102	12,5	90	11,0	3 783	74 532	791	1,70	33,48	003
222	24,0	107	11,6	78	8,4	4 168	85 881	912	1,71	35,28	004
43	19,9	25	11,6	22	10,2	950	19 281	206	1,71	34,84	005
149	25,0	120	20,1	104	17,4	3 001	61 517	592	1,76	36,07	106
											115 016
618	27,9	428	19,3	341	15,4	11 134	224 556	2 185	1,71	34,56	
254	27,3	192	20,6	124	13,3	4 639	93 273	916	1,72	34,59	001
262	28,9	164	18,1	166	18,3	4 656	93 998	897	1,72	34,66	002
102	27,0	72	19,0	51	13,5	1 839	37 285	372	1,69	34,23	003
											115 054
485	23,2	317	15,2	326	15,6	10 137	202 958	2 048	1,87	37,38	
329	24,3	200	14,8	223	16,5	6 667	133 736	1 332	1,87	37,45	001
156	21,2	117	15,9	103	14,0	3 470	69 222	716	1,87	37,26	002
2 415	25,0	1 619	16,8	1 407	14,6	46 866	920 979	9 518	1,76	34,54	115 021
723	24,7	377	12,9	328	11,2	13 417	264 573	2 888	1,75	34,46	010
463	24,4	235	12,4	223	11,8	8 817	161 679	1 874	1,84	33,81	015
174	30,3	106	18,4	101	17,6	2 929	58 845	570	1,75	35,08	020
249	25,9	161	16,7	173	18,0	4 807	95 149	944	1,75	34,69	030
107	20,4	160	30,5	114	21,7	2 821	58 754	520	1,75	36,47	040
120	24,6	76	15,6	100	20,5	2 484	48 953	480	1,77	34,86	060
304	25,5	258	21,7	187	15,7	6 011	120 424	1 163	1,69	33,87	070
73	22,2	72	21,9	49	14,9	1 633	32 176	322	1,73	34,15	080
202	26,3	174	22,7	132	17,2	3 947	80 426	757	1,73	35,35	090
											115 022
273	24,8	181	16,4	131	11,9	5 207	101 696	1 082	1,76	34,38	
273	24,8	181	16,4	131	11,9	5 207	101 696	1 082	1,76	34,38	001

mehr Räumen werden jeweils 10 Räume zugrunde gelegt. – 4) Ohne Wohnungen, für die keine Angaben zum Haushalt/zur Person vorliegen.

Noch: 3. Wohnungen in den Gemeindeteilen Baden-Württembergs am 25. Mai 1987 nach Anzahl der Räume

Schl.-Nr.	Gemeinde Gemeindeteil	Wohnungen insgesamt ¹⁾	Davon mit							
			1		2		3		4	
			Anzahl	% von Sp. 1	Anzahl	% von Sp. 1	Anzahl	% von Sp. 1	Anzahl	% von Sp. 1
			1	2	3	4	5	6	7	8
115 024	Holzgerlingen	3 526	107	3,0	157	4,5	484	13,7	987	28,0
001	Holzgerlingen	3 526	107	3,0	157	4,5	484	13,7	987	28,0
115 053	Jettingen	1 899	35	1,8	63	3,3	215	11,3	369	19,4
001	Oberjettingen	712	16	2,2	24	3,4	73	10,3	145	20,4
002	Unterjettingen	1 187	19	1,6	39	3,3	142	12,0	224	18,9
115 028	Leonberg, Stadt	16 930	494	2,9	998	5,9	2 926	17,3	5 303	31,3
001	Leonberg	4 960	172	3,5	335	6,8	976	19,7	1 399	28,2
002	Eltingen	4 746	156	3,3	322	6,8	888	18,7	1 602	33,8
003	Ramtel	2 276	47	2,1	90	4,0	340	14,9	744	32,7
004	Silberberg	431	15	3,5	26	6,0	53	12,3	106	24,6
100	Gebersheim	717	11	1,5	23	3,2	98	13,7	186	25,9
200	Höfingen	2 091	32	1,5	101	4,8	291	13,9	818	39,1
300	Warmbronn	1 709	61	3,6	101	5,9	280	16,4	448	26,2
115 029	Magstadt	2 967	109	3,7	138	4,7	486	16,4	923	31,1
001	Magstadt	2 967	109	3,7	138	4,7	486	16,4	923	31,1
115 034	Mötzingen	904	5	0,6	33	3,7	112	12,4	197	21,8
001	Mötzingen	904	5	0,6	33	3,7	112	12,4	197	21,8
115 037	Nufringen	1 497	28	1,9	42	2,8	164	11,0	359	24,0
001	Nufringen	1 497	28	1,9	42	2,8	164	11,0	359	24,0
115 041	Renningen, Stadt	5 159	75	1,5	227	4,4	736	14,3	1 547	30,0
001	Renningen	3 582	49	1,4	167	4,7	510	14,2	1 202	33,6
002	Malmsheim	1 577	26	1,6	60	3,8	226	14,3	345	21,9
115 042	Rutesheim	3 287	52	1,6	126	3,8	451	13,7	1 038	31,6
001	Rutesheim	2 620	43	1,6	102	3,9	358	13,7	814	31,1
002	Heuweg	292	1	0,3	13	4,5	41	14,0	110	37,7
003	Perouse	375	8	2,1	11	2,9	52	13,9	114	30,4
115 044	Schönaich	3 592	92	2,6	189	5,3	643	17,9	939	26,1
001	Schönaich	3 592	92	2,6	189	5,3	643	17,9	939	26,1
115 045	Sindelfingen, Stadt	22 843	605	2,6	1 211	5,3	3 792	16,6	8 700	38,1
001	Mitte	2 970	161	5,4	295	9,9	650	21,9	1 044	35,2
002	Nord	8 373	126	1,5	350	4,2	1 090	13,0	3 586	42,8
003	Ost	2 381	41	1,7	110	4,6	332	13,9	906	38,1
004	Goldberg	3 220	165	5,1	172	5,3	729	22,6	1 258	39,1
005	West	996	2	0,2	48	4,8	206	20,7	330	33,1
101	Maichingen	3 790	87	2,3	195	5,1	627	16,5	1 285	33,9
201	Darmsheim	1 113	23	2,1	41	3,7	158	14,2	291	26,1
115 046	Steinenbronn	1 881	42	2,2	95	5,1	358	19,0	553	29,4
001	Steinenbronn	1 881	42	2,2	95	5,1	358	19,0	553	29,4
115 048	Waldenbuch, Stadt	3 031	68	2,2	162	5,3	481	15,9	831	27,4
001	Waldenbuch	1 126	25	2,2	48	4,3	213	18,9	350	31,1
002	Kalkofen	1 306	33	2,5	77	5,9	186	14,2	367	28,1
003	Hasenhof	40	–	–	3	7,5	6	15,0	7	17,5
004	Liebenau	300	9	3,0	25	8,3	43	14,3	40	13,3
005	Glashütte	259	1	0,4	9	3,5	33	12,7	67	25,9
115 050	Weil der Stadt, Stadt	6 248	96	1,5	252	4,0	1 004	16,1	1 676	26,8
001	Weil der Stadt	2 755	48	1,7	154	5,6	517	18,8	787	28,6
100	Merklingen	1 928	30	1,6	49	2,5	267	13,8	511	26,5
200	Hausen	298	1	0,3	12	4,0	49	16,4	75	25,2
300	Schafhausen	726	11	1,5	25	3,4	89	12,3	179	24,7
400	Müncklingen	541	6	1,1	12	2,2	82	15,2	124	22,9
115 051	Weil im Schönbuch	3 125	51	1,6	146	4,7	472	15,1	755	24,2
001	Weil im Schönbuch	2 455	43	1,8	115	4,7	383	15,6	635	25,9
002	Neuweiler	325	6	1,8	16	4,9	43	13,2	55	16,9
003	Breitenstein	345	2	0,6	15	4,3	46	13,3	65	18,8

1) Ohne Freizeitwohnungen und ohne Wohnungen in Gebäuden mit vollständiger Wohnheimnutzung. — 2) Alle Räume mit 6 m² oder mehr sowie alle Küchen. — 3) Bei Wohnungen mit 10 und

... Räumen ²⁾						Räume ²⁾³⁾ in	Fläche der	Bewohnte Wohnungen insgesamt ¹⁾⁴⁾	Räume ²⁾	Wohn- fläche	Schl.-Nr.
5		6		7 und mehr		Wohnungen insgesamt ¹⁾			je Person		
Anzahl	% von Sp. 1	Anzahl	% von Sp. 1	Anzahl	% von Sp. 1	Anzahl	m²	Anzahl		m²	
10	11	12	13	14	15	16	17	18	19	20	
795	22,5	544	15,4	452	12,8	16 506	317 542	3 440	1,77	34,05	115 024
795	22,5	544	15,4	452	12,8	16 506	317 542	3 440	1,77	34,05	001
465	24,5	377	19,9	375	19,7	9 791	190 925	1 869	1,78	34,73	115 053
163	22,9	145	20,4	146	20,5	3 686	71 419	703	1,82	35,22	001
302	25,4	232	19,5	229	19,3	6 105	119 506	1 166	1,76	34,45	002
3 783	22,3	1 861	11,0	1 565	9,2	74 588	1 474 884	16 609	1,81	35,72	115 028
1 026	20,7	543	10,9	509	10,3	21 693	429 457	4 875	1,83	36,22	001
1 064	22,4	434	9,1	280	5,9	19 902	385 920	4 646	1,75	33,90	002
558	24,5	252	11,1	245	10,8	10 428	208 070	2 226	1,88	37,54	003
104	24,1	70	16,2	57	13,2	2 038	40 042	425	1,95	38,39	004
160	22,3	125	17,4	114	15,9	3 536	71 285	708	1,81	36,60	100
488	23,3	216	10,3	145	6,9	9 206	175 917	2 061	1,79	34,25	200
383	22,4	221	12,9	215	12,6	7 785	164 193	1 668	1,78	37,47	300
698	23,5	367	12,4	246	8,3	13 099	247 166	2 937	1,67	31,59	115 029
698	23,5	367	12,4	246	8,3	13 099	247 166	2 937	1,67	31,59	001
218	24,1	156	17,3	183	20,2	4 630	90 185	899	1,73	33,68	115 034
218	24,1	156	17,3	183	20,2	4 630	90 185	899	1,73	33,68	001
390	26,1	259	17,3	255	17,0	7 489	148 805	1 484	1,79	35,50	115 037
390	26,1	259	17,3	255	17,0	7 489	148 805	1 484	1,79	35,50	001
1 212	23,5	751	14,6	611	11,8	24 107	468 340	5 119	1,75	34,03	115 041
795	22,2	486	13,6	373	10,4	16 420	318 333	3 554	1,73	33,59	001
417	26,4	265	16,8	238	15,1	7 687	150 007	1 565	1,79	34,99	002
859	26,1	414	12,6	347	10,6	15 224	293 143	3 246	1,75	33,70	115 042
692	26,4	335	12,8	276	10,5	12 165	236 688	2 586	1,73	33,73	001
69	23,6	29	9,9	29	9,9	1 319	23 619	290	1,88	33,68	002
98	26,1	50	13,3	42	11,2	1 740	32 836	370	1,77	33,50	003
800	22,3	429	11,9	500	13,9	16 592	321 862	3 515	1,74	33,76	115 044
800	22,3	429	11,9	500	13,9	16 592	321 862	3 515	1,74	33,76	001
4 965	21,7	1 981	8,7	1 589	7,0	98 056	1 895 152	22 529	1,68	32,51	115 045
459	15,5	175	5,9	186	6,3	11 652	216 654	2 916	1,61	29,92	001
1 927	23,0	758	9,1	536	6,4	36 669	718 701	8 239	1,67	32,64	002
512	21,5	249	10,5	231	9,7	10 727	216 137	2 349	1,77	35,60	003
580	18,0	180	5,6	136	4,2	12 734	240 272	3 185	1,69	31,90	004
310	31,1	57	5,7	43	4,3	4 244	67 487	989	1,61	25,60	005
902	23,8	387	10,2	307	8,1	16 713	331 799	3 749	1,72	34,05	101
275	24,7	175	15,7	150	13,5	5 317	104 102	1 102	1,75	34,20	201
473	25,1	215	11,4	145	7,7	8 287	160 661	1 851	1,74	33,62	115 046
473	25,1	215	11,4	145	7,7	8 287	160 661	1 851	1,74	33,62	001
707	23,3	438	14,5	344	11,3	13 956	276 015	2 950	1,78	35,24	115 048
272	24,2	118	10,5	100	8,9	5 003	92 274	1 099	1,77	32,60	001
281	21,5	223	17,1	139	10,6	6 008	123 567	1 272	1,77	36,43	002
15	37,5	5	12,5	4	10,0	187	3 302	40	1,80	31,75	003
68	22,7	56	18,7	59	19,7	1 479	32 147	285	1,87	40,85	004
71	27,4	36	13,9	42	16,2	1 279	24 725	254	1,78	34,41	005
1 484	23,8	894	14,3	842	13,5	29 560	579 357	6 114	1,77	34,74	115 050
589	21,4	337	12,2	323	11,7	12 500	245 533	2 677	1,75	34,38	001
507	26,3	293	15,2	271	14,1	9 336	179 356	1 901	1,78	34,34	100
66	22,1	49	16,4	46	15,4	1 442	28 620	293	1,82	36,20	200
188	25,9	128	17,6	106	14,6	3 574	70 559	709	1,79	35,28	300
134	24,8	87	16,1	96	17,7	2 708	55 289	534	1,78	36,31	400
812	26,0	456	14,6	433	13,9	14 955	292 128	3 124	1,74	33,89	115 051
637	25,9	330	13,4	312	12,7	11 579	224 583	2 454	1,73	33,63	001
75	23,1	64	19,7	66	20,3	1 659	34 006	325	1,73	35,46	002
100	29,0	62	18,0	55	15,9	1 717	33 539	345	1,75	34,15	003

mehr Räumen werden jeweils 10 Räume zugrunde gelegt. – 4) Ohne Wohnungen, für die keine Angaben zum Haushalt/zur Person vorliegen.

Noch: 3. Wohnungen in den Gemeindeteilen Baden-Württembergs am 25. Mai 1987 nach Anzahl der Räume

Schl.-Nr.	Gemeinde Gemeindeteil	Wohnungen insgesamt ¹⁾	Davon mit								
			1		2		3		4		
			Anzahl		% von Sp. 1	Anzahl	% von Sp. 1	Anzahl	% von Sp. 1	Anzahl	% von Sp. 1
			1	2	3	4	5	6	7	8	9
115 052	Weissach	2 398	34	1,4	77	3,2	345	14,4	587	24,5	
001	Weissach	1 394	22	1,6	39	2,8	181	13,0	345	24,7	
002	Flacht	1 004	12	1,2	38	3,8	164	16,3	242	24,1	
	Böblingen	125 188	3 147	2,5	6 181	4,9	19 645	15,7	38 152	30,5	
116	Esslingen										
116 081	Aichtal, Stadt	3 318	77	2,3	146	4,4	444	13,4	867	26,1	
001	Grötzingen	1 331	35	2,6	58	4,4	181	13,6	320	24,0	
002	Aich	1 138	24	2,1	59	5,2	139	12,2	326	28,6	
003	Neuenhaus	849	18	2,1	29	3,4	124	14,6	221	26,0	
116 076	Aichwald	2 935	51	1,7	118	4,0	323	11,0	757	25,8	
001	Aichelberg	938	10	1,1	30	3,2	118	12,6	201	21,4	
002	Aichschieß	683	7	1,0	27	4,0	57	8,3	172	25,2	
003	Krummhardt	293	5	1,7	17	5,8	39	13,3	38	13,0	
004	Lobenrot	98	3	3,1	4	4,1	4	4,1	18	18,4	
005	Schanbach	923	26	2,8	40	4,3	105	11,4	328	35,5	
116 004	Altbach	2 325	32	1,4	107	4,6	404	17,4	856	36,8	
001	Altbach	2 325	32	1,4	107	4,6	404	17,4	856	36,8	
116 005	Altdorf	294	2	0,7	8	2,7	29	9,9	63	21,4	
001	Altdorf	294	2	0,7	8	2,7	29	9,9	63	21,4	
116 006	Altenriet	509	4	0,8	17	3,3	72	14,1	99	19,4	
001	Altenriet	509	4	0,8	17	3,3	72	14,1	99	19,4	
116 007	Baltmannsweiler	1 972	29	1,5	70	3,5	270	13,7	509	25,8	
001	Baltmannsweiler	1 087	17	1,6	39	3,6	141	13,0	280	25,8	
002	Hohengehren	885	12	1,4	31	3,5	129	14,6	229	25,9	
116 008	Bempflingen	1 217	12	1,0	33	2,7	162	13,3	363	29,8	
001	Nord	797	9	1,1	24	3,0	109	13,7	252	31,6	
002	West	254	1	0,4	5	2,0	37	14,6	68	26,8	
003	Kleinbettlingen	166	2	1,2	4	2,4	16	9,6	43	25,9	
116 011	Beuren	1 295	31	2,4	50	3,9	163	12,6	311	24,0	
001	Beuren	1 151	30	2,6	44	3,8	148	12,9	283	24,6	
002	Balzholz	144	1	0,7	6	4,2	15	10,4	28	19,4	
116 012	Bissingen an der Teck	1 217	12	1,0	39	3,2	159	13,1	306	25,1	
001	Bissingen an der Teck	1 064	10	0,9	36	3,4	134	12,6	271	25,5	
002	Ochsenwang	153	2	1,3	3	2,0	25	16,3	35	22,9	
116 014	Deizisau	2 312	23	1,0	99	4,3	319	13,8	745	32,2	
001	Deizisau	2 312	23	1,0	99	4,3	319	13,8	745	32,2	
116 015	Denkendorf	3 874	79	2,0	241	6,2	673	17,4	1 246	32,2	
001	Denkendorf	3 874	79	2,0	241	6,2	673	17,4	1 246	32,2	
116 016	Dettingen unter Teck	1 941	27	1,4	67	3,5	276	14,2	550	28,3	
001	Dettingen unter Teck	1 941	27	1,4	67	3,5	276	14,2	550	28,3	
116 018	Erkenbrechtsweiler	677	3	0,4	15	2,2	75	11,1	160	23,6	
001	Erkenbrechtsweiler	677	3	0,4	15	2,2	75	11,1	160	23,6	
116 019	Esslingen am Neckar,St.	38 374	730	1,9	2 071	5,4	7 220	18,8	14 209	37,0	
011	Mitte	2 386	91	3,8	178	7,5	608	25,5	787	33,0	
012	West	1 506	21	1,4	85	5,6	301	20,0	594	39,4	
013	Hohenkreuz	1 481	13	0,9	48	3,2	350	23,6	538	36,3	
014	Ost	3 941	95	2,4	271	6,9	741	18,8	1 464	37,1	
021	Neckarhalde	379	7	1,8	9	2,4	53	14,0	121	31,9	
022	Rüdern	593	12	2,0	43	7,3	83	14,0	171	28,8	
023	Sulzgries	1 798	34	1,9	109	6,1	281	15,6	583	32,4	
024	Krummenacker	786	10	1,3	32	4,1	125	15,9	270	34,4	
031	St. Bernhard	1 660	23	1,4	53	3,2	283	17,0	610	36,7	

1) Ohne Freizeitwohnungen und ohne Wohnungen in Gebäuden mit vollständiger Wohnheimnutzung. – 2) Alle Räume mit 6 m² oder mehr sowie alle Küchen. – 3) Bei Wohnungen mit 10 und

... Räumen ²⁾						Räume ²⁾³⁾ in	Fläche der	Bewohnte Wohnungen insgesamt ¹⁾⁴⁾	Räume ²⁾	Wohn- fläche	Schl.-Nr.
5		6		7 und mehr		Wohnungen insgesamt ¹⁾			je Person		
Anzahl	% von Sp. 1	Anzahl	% von Sp. 1	Anzahl	% von Sp. 1	Anzahl	m²			Anzahl	
10	11	12	13	14	15	16	17	18	19	20	
588	24,5	397	16,6	370	15,4	11 734	233 147	2 359	1,84	36,53	115 052
383	27,5	206	14,8	218	15,6	6 826	133 740	1 377	1,81	35,56	001
205	20,4	191	19,0	152	15,1	4 908	99 407	982	1,87	37,93	002
29 008	23,2	15 579	12,4	13 476	10,8	569 010	11 120 191	122 789	1,74	34,08	
											116
812	24,5	540	16,3	432	13,0	15 741	316 560	3 249	1,82	36,61	116 081
339	25,5	236	17,7	162	12,2	6 318	126 602	1 300	1,82	36,63	001
278	24,4	154	13,5	158	13,9	5 383	109 886	1 113	1,83	37,41	002
195	23,0	150	17,7	112	13,2	4 040	80 072	836	1,79	35,53	003
728	24,8	514	17,5	444	15,1	14 390	288 372	2 895	1,83	36,64	116 076
247	26,3	192	20,5	140	14,9	4 683	95 096	931	1,90	38,63	001
148	21,7	136	19,9	136	19,9	3 509	69 598	672	1,94	38,45	002
74	25,3	50	17,1	70	23,9	1 519	31 943	283	1,81	38,30	003
26	26,5	21	21,4	22	22,4	519	11 023	98	1,92	40,83	004
233	25,2	115	12,5	76	8,2	4 160	80 712	911	1,67	32,36	005
510	21,9	226	9,7	190	8,2	10 246	190 589	2 298	1,80	33,47	116 004
510	21,9	226	9,7	190	8,2	10 246	190 589	2 298	1,80	33,47	001
79	26,9	56	19,0	57	19,4	1 521	30 555	287	1,72	34,49	116 005
79	26,9	56	19,0	57	19,4	1 521	30 555	287	1,72	34,49	001
133	26,1	96	18,9	88	17,3	2 583	50 208	494	1,78	34,82	116 006
133	26,1	96	18,9	88	17,3	2 583	50 208	494	1,78	34,82	001
484	24,5	353	17,9	257	13,0	9 537	189 220	1 954	1,75	34,71	116 007
282	25,9	175	16,1	153	14,1	5 275	104 496	1 078	1,77	34,99	001
202	22,8	178	20,1	104	11,8	4 262	84 724	876	1,73	34,37	002
290	23,8	193	15,9	164	13,5	5 863	112 229	1 184	1,80	34,39	116 008
177	22,2	116	14,6	110	13,8	3 805	72 083	779	1,78	33,61	001
63	24,8	54	21,3	26	10,2	1 231	23 459	247	1,87	35,75	002
50	30,1	23	13,9	28	16,9	827	16 687	158	1,78	36,13	003
361	27,9	211	16,3	168	13,0	6 238	118 412	1 276	1,86	35,40	116 011
311	27,0	186	16,2	149	12,9	5 521	105 250	1 134	1,87	35,59	001
50	34,7	25	17,4	19	13,2	717	13 162	142	1,84	33,95	002
337	27,7	189	15,5	175	14,4	5 926	117 477	1 197	1,75	34,74	116 012
296	27,8	167	15,7	150	14,1	5 180	102 842	1 052	1,74	34,56	001
41	26,8	22	14,4	25	16,3	746	14 635	145	1,84	36,17	002
608	26,3	297	12,8	221	9,6	10 654	201 132	2 301	1,72	32,43	116 014
608	26,3	297	12,8	221	9,6	10 654	201 132	2 301	1,72	32,43	001
877	22,6	431	11,1	327	8,4	17 052	323 497	3 807	1,71	32,51	116 015
877	22,6	431	11,1	327	8,4	17 052	323 497	3 807	1,71	32,51	001
500	25,8	276	14,2	245	12,6	9 203	176 631	1 919	1,84	35,31	116 016
500	25,8	276	14,2	245	12,6	9 203	176 631	1 919	1,84	35,31	001
200	29,5	117	17,3	107	15,8	3 411	67 931	672	1,83	36,44	116 018
200	29,5	117	17,3	107	15,8	3 411	67 931	672	1,83	36,44	001
8 237	21,5	3 511	9,1	2 396	6,2	164 050	3 056 926	38 021	1,81	33,80	116 019
450	18,9	185	7,8	87	3,6	9 452	171 687	2 332	1,63	29,66	011
309	20,5	115	7,6	81	5,4	6 332	123 409	1 499	1,75	34,18	012
338	22,8	107	7,2	87	5,9	6 305	109 308	1 460	1,89	32,72	013
795	20,2	316	8,0	259	6,6	16 645	318 574	3 915	1,81	34,70	014
71	18,7	60	15,8	58	15,3	1 830	36 043	373	2,08	40,97	021
139	23,4	82	13,8	63	10,6	2 710	54 366	580	1,95	39,22	022
429	23,9	210	11,7	152	8,5	7 958	157 596	1 786	1,85	36,61	023
175	22,3	103	13,1	71	9,0	3 567	69 820	783	1,80	35,20	024
399	24,0	190	11,4	102	6,1	7 338	137 262	1 654	1,74	32,59	031

mehr Räumen werden jeweils 10 Räume zugrunde gelegt. – 4) Ohne Wohnungen, für die keine Angaben zum Haushalt/zur Person vorliegen.

Noch: 3. Wohnungen in den Gemeindeteilen Baden-Württembergs am 25. Mai 1987 nach Anzahl der Räume

Schl.-Nr.	Gemeinde Gemeindeteil	Wohnungen insgesamt ¹⁾	Davon mit								
			1			2		3		4	
			Anzahl		% von Sp. 1	Anzahl	% von Sp. 1	Anzahl	% von Sp. 1	Anzahl	% von Sp. 1
			1	2	3	4	5	6	7	8	9
noch: Esslingen am Neckar, St.											
032	Serach	794	33	4,2	37	4,7	150	18,9	199	25,1	
033	Obertal	173	22	12,7	4	2,3	37	21,4	57	32,9	
034	Wäldenbronn	987	23	2,3	74	7,5	183	18,5	334	33,8	
035	Wiflingshausen	524	6	1,1	22	4,2	73	13,9	126	24,0	
036	Liebersbronn	589	5	0,8	20	3,4	78	13,2	170	28,9	
037	Kennenburg	276	33	12,0	63	22,8	80	29,0	36	13,0	
041	Hegensberg	1 258	17	1,4	44	3,5	227	18,0	422	33,5	
042	Kimmichsweiler Oberhof	82	—	—	5	6,1	9	11,0	15	18,3	
051	Oberesslingen-West	4 022	99	2,5	227	5,6	716	17,8	1 704	42,4	
052	Oberesslingen-Ost	1 821	6	0,3	114	6,3	381	20,9	738	40,5	
053	Oberessl.-Ind.-Gebiet	52	3	5,8	3	5,8	5	9,6	14	26,9	
061	Sirnau	316	3	0,9	9	2,8	46	14,6	111	35,1	
062	Sirnau Industriegebiet	3	—	—	—	—	—	—	—	—	
063	Sirnau Entennest	3	—	—	—	—	—	—	—	—	
071	Pliensauvorstadt	2 657	30	1,1	143	5,4	702	26,4	1 148	43,2	
072	Zollberg	2 435	23	0,9	70	2,9	434	17,8	972	39,9	
081	Weil	480	5	1,0	17	3,5	74	15,4	226	47,1	
082	Brühl	199	—	—	5	2,5	23	11,6	96	48,2	
091	Mettingen Wiese	319	6	1,9	26	8,2	33	10,3	123	38,6	
092	Mettingen	1 841	20	1,1	91	4,9	354	19,2	882	47,9	
101	Berkheim-Nord	1 937	13	0,7	115	5,9	287	14,8	696	35,9	
102	Berkheim-Süd	1 313	40	3,0	72	5,5	203	15,5	354	27,0	
111	Zell	1 763	35	2,0	82	4,7	298	16,9	646	36,6	
116 077	Filderstadt, Stadt	15 046	508	3,4	884	5,9	2 627	17,5	4 990	33,2	
101	Bernhausen-Süd	2 886	67	2,3	185	6,4	480	16,6	961	33,3	
102	Bernhausen-Nord	2 045	56	2,7	125	6,1	354	17,3	751	36,7	
201	Bonlanden	3 660	202	5,5	226	6,2	691	18,9	1 159	31,7	
301	Harthausen	1 423	52	3,7	68	4,8	220	15,5	474	33,3	
401	Plattenhardt	2 503	94	3,8	140	5,6	433	17,3	749	29,9	
501	Sielmingen	2 529	37	1,5	140	5,5	449	17,8	896	35,4	
116 020	Frickenhausen	3 364	78	2,3	115	3,4	538	16,0	891	26,5	
001	Linsenhofen	941	9	1,0	29	3,1	127	13,5	240	25,5	
002	Frickenhausen	2 026	64	3,2	73	3,6	343	16,9	561	27,7	
003	Tischardt	397	5	1,3	13	3,3	68	17,1	90	22,7	
116 022	Großbettlingen	1 301	16	1,2	37	2,8	163	12,5	340	26,1	
001	Großbettlingen	1 301	16	1,2	37	2,8	163	12,5	340	26,1	
116 027	Hochdorf	1 598	15	0,9	56	3,5	217	13,6	431	27,0	
001	Hochdorf	1 598	15	0,9	56	3,5	217	13,6	431	27,0	
116 029	Holzmaden	607	7	1,2	15	2,5	70	11,5	138	22,7	
001	Holzmaden	607	7	1,2	15	2,5	70	11,5	138	22,7	
116 033	Kirchheim u. Teck, Stadt	13 898	358	2,6	666	4,8	2 251	16,2	4 185	30,1	
001	Mitte-West	1 692	47	2,8	100	5,9	382	22,6	537	31,7	
002	Nordwest	1 780	147	8,3	142	8,0	268	15,1	448	25,2	
003	Nordost	1 605	45	2,8	75	4,7	252	15,7	415	25,9	
004	Ost	1 768	26	1,5	58	3,3	312	17,6	681	38,5	
005	Südost	1 851	40	2,2	54	2,9	274	14,8	643	34,7	
006	Südwest	647	11	1,7	27	4,2	68	10,5	175	27,0	
007	Lindorf	356	3	0,8	5	1,4	31	8,7	82	23,0	
008	Ötlingen-Süd	897	9	1,0	71	7,9	162	18,1	313	34,9	
009	Ötlingen-Nord	1 520	16	1,1	81	5,3	293	19,3	421	27,7	
010	Nabern	672	6	0,9	18	2,7	61	9,1	149	22,2	
011	Jesingen	1 110	8	0,7	35	3,2	148	13,3	321	28,9	
116 035	Köngen	3 176	61	1,9	124	3,9	502	15,8	960	30,2	
001	Köngen	3 176	61	1,9	124	3,9	502	15,8	960	30,2	
116 036	Kohlberg	773	1	0,1	17	2,2	86	11,1	197	25,5	
001	Kohlberg	773	1	0,1	17	2,2	86	11,1	197	25,5	
116 078	Leinfeld.-Echterding., St.	14 729	512	3,5	839	5,7	2 649	18,0	4 862	33,0	
110	Echterdingen	4 779	198	4,1	285	6,0	1 043	21,8	1 525	31,9	
210	Leinfeldchen	3 446	85	2,5	203	5,9	585	17,0	1 277	37,1	
220	Unteraichen	1 030	47	4,6	60	5,8	188	18,3	386	37,5	

1) Ohne Freizeitwohnungen und ohne Wohnungen in Gebäuden mit vollständiger Wohnheimnutzung. — 2) Alle Räume mit 6 m² oder mehr sowie alle Küchen. — 3) Bei Wohnungen mit 10 und

... Räumen ²⁾						Räume ²⁾³⁾ in	Fläche der	Bewohnte Wohnungen insgesamt ¹⁾⁴⁾	Räume ²⁾	Wohn- fläche	Schl.-Nr.
5		6		7 und mehr		Wohnungen insgesamt ¹⁾			je Person		
Anzahl	% von Sp. 1	Anzahl	% von Sp. 1	Anzahl	% von Sp. 1	Anzahl	m²	Anzahl		m²	
10	11	12	13	14	15	16	17	18	19	20	
10	11	12	13	14	15	16	17	18	19	20	
171	21,5	107	13,5	97	12,2	3 603	76 772	787	1,77	37,76	032
34	19,7	13	7,5	6	3,5	661	12 859	171	1,70	33,14	033
206	20,9	102	10,3	65	6,6	4 189	75 815	982	1,74	31,54	034
129	24,6	82	15,6	86	16,4	2 564	52 986	524	1,98	40,88	035
134	22,8	85	14,4	97	16,5	2 893	58 177	584	1,92	38,58	036
31	11,2	16	5,8	17	6,2	927	17 866	272	1,78	34,31	037
270	21,5	165	13,1	113	9,0	5 671	106 444	1 252	1,98	37,18	041
23	28,0	18	22,0	12	14,6	414	7 783	81	2,01	37,85	042
767	19,1	303	7,5	206	5,1	16 765	308 032	3 987	1,87	34,42	051
377	20,7	141	7,7	64	3,5	7 553	131 259	1 816	1,87	32,49	052
20	38,5	3	5,8	4	7,7	230	4 905	52	1,46	31,04	053
79	25,0	42	13,3	26	8,2	1 445	25 498	315	1,93	34,11	061
-	-	-	-	-	-	-	-	-	-	-	062
-	-	-	-	-	-	-	-	-	-	-	063
478	18,0	94	3,5	62	2,3	10 449	177 291	2 639	1,77	30,01	071
652	26,8	203	8,3	81	3,3	10 460	187 628	2 381	1,85	33,05	072
106	22,1	35	7,3	17	3,5	2 033	39 258	479	1,74	33,58	081
60	30,2	9	4,5	6	3,0	864	14 714	199	1,36	23,21	082
106	33,2	21	6,6	4	1,3	1 337	24 716	319	1,48	27,34	091
321	17,4	115	6,2	58	3,2	7 550	131 761	1 835	1,91	33,40	092
458	23,6	220	11,4	148	7,6	8 613	162 561	1 912	1,81	34,14	101
323	24,6	194	14,8	127	9,7	5 938	117 404	1 307	1,73	34,29	102
387	22,0	175	9,9	140	7,9	7 738	144 788	1 739	1,84	34,39	111
3 627	24,1	1 384	9,2	1 026	6,8	64 338	1 237 647	14 873	1,74	33,47	116 077
724	25,1	251	8,7	218	7,6	12 484	236 437	2 870	1,73	32,87	101
465	22,7	170	8,3	124	6,1	8 652	166 352	2 027	1,74	33,44	102
803	21,9	340	9,3	239	6,5	15 224	296 885	3 606	1,76	34,31	201
362	25,4	148	10,4	99	7,0	6 197	119 751	1 396	1,71	33,07	301
630	25,2	273	10,9	184	7,4	10 854	212 655	2 472	1,75	34,37	401
643	25,4	202	8,0	162	6,4	10 927	205 567	2 502	1,72	32,42	501
784	23,3	505	15,0	453	13,5	15 878	302 180	3 314	1,82	34,68	116 020
220	23,4	164	17,4	152	16,2	4 632	88 813	931	1,85	35,51	001
469	23,1	279	13,8	237	11,7	9 326	176 354	1 991	1,81	34,23	002
95	23,9	62	15,6	64	16,1	1 920	37 013	392	1,81	34,88	003
332	25,5	243	18,7	170	13,1	6 337	120 234	1 281	1,79	33,89	116 022
332	25,5	243	18,7	170	13,1	6 337	120 234	1 281	1,79	33,89	001
377	23,6	269	16,8	233	14,6	7 767	152 853	1 585	1,85	36,39	116 027
377	23,6	269	16,8	233	14,6	7 767	152 853	1 585	1,85	36,39	001
170	28,0	102	16,8	105	17,3	3 066	58 628	594	1,79	34,23	116 029
170	28,0	102	16,8	105	17,3	3 066	58 628	594	1,79	34,23	001
3 359	24,2	1 697	12,2	1 382	9,9	62 682	1 196 513	13 745	1,82	34,69	116 033
382	22,6	137	8,1	107	6,3	7 093	133 231	1 652	1,75	32,94	001
354	19,9	201	11,3	220	12,4	7 740	154 596	1 757	1,87	37,32	002
344	21,4	243	15,1	231	14,4	7 546	153 007	1 583	1,81	36,76	003
393	22,2	167	9,4	131	7,4	7 742	140 766	1 756	1,84	33,40	004
537	29,0	191	10,3	112	6,1	8 199	146 104	1 844	1,78	31,74	005
164	25,3	105	16,2	97	15,0	3 157	61 581	643	1,99	38,80	006
126	35,4	68	19,1	41	11,5	1 773	33 755	352	1,89	36,02	007
174	19,4	88	9,8	80	8,9	3 879	73 407	889	1,76	33,27	008
394	25,9	180	11,8	135	8,9	6 831	129 486	1 507	1,84	34,81	009
191	28,4	134	19,9	113	16,8	3 438	68 881	664	1,79	35,90	010
300	27,0	183	16,5	115	10,4	5 284	101 699	1 098	1,79	34,42	011
762	24,0	445	14,0	322	10,1	14 558	278 186	3 116	1,76	33,71	116 035
762	24,0	445	14,0	322	10,1	14 558	278 186	3 116	1,76	33,71	001
205	26,5	121	15,7	146	18,9	3 963	75 387	757	1,81	34,65	116 036
205	26,5	121	15,7	146	18,9	3 963	75 387	757	1,81	34,65	001
3 202	21,7	1 461	9,9	1 204	8,2	63 519	1 235 367	14 434	1,81	35,25	116 078
1 028	21,5	371	7,8	329	6,9	19 890	384 722	4 673	1,75	33,88	110
711	20,6	318	9,2	267	7,7	14 851	285 253	3 391	1,87	36,00	210
221	21,5	80	7,8	48	4,7	4 234	77 385	1 015	1,83	33,45	220

mehr Räumen werden jeweils 10 Räume zugrunde gelegt. – 4) Ohne Wohnungen, für die keine Angaben zum Haushalt/zur Person vorliegen.

Noch: 3. Wohnungen in den Gemeindeteilen Baden-Württembergs am 25. Mai 1987 nach Anzahl der Räume

Schl.-Nr.	Gemeinde Gemeindeteil	Wohnungen insgesamt ¹⁾	Davon mit								
			1		2		3		4		
			Anzahl		% von Sp. 1	Anzahl		% von Sp. 1	Anzahl		% von Sp. 1
			1	2	3	4	5	6	7	8	9
noch: Leinfeld.-Echterding.,St.											
	230 Oberaichen	1 350	53	3,9	76	5,6	218	16,1	373	27,6	
	310 Musberg	2 151	83	3,9	133	6,2	368	17,1	685	31,8	
	410 Stetten	1 973	46	2,3	82	4,2	247	12,5	616	31,2	
116 079	Lenningen	3 060	29	0,9	127	4,2	450	14,7	816	26,7	
	001 Brucken	373	3	0,8	18	4,8	65	17,4	88	23,6	
	002 Unterlenningen	743	5	0,7	27	3,6	113	15,2	193	26,0	
	003 Oberlenningen	1 046	16	1,5	64	6,1	148	14,1	264	25,2	
	004 Hochwang	296	2	0,7	4	1,4	37	12,5	109	36,8	
	005 Schlattstall	82	—	—	2	2,4	17	20,7	25	30,5	
	006 Gutenberg	257	1	0,4	3	1,2	34	13,2	78	30,4	
	007 Schopfloch	263	2	0,8	9	3,4	36	13,7	59	22,4	
116 037	Lichtenwald	884	8	0,9	29	3,3	138	15,6	185	20,9	
	001 Hegenlohe	466	5	1,1	15	3,2	72	15,5	102	21,9	
	002 Thomashardt	418	3	0,7	14	3,3	66	15,8	83	19,9	
116 041	Neckartailfingen	1 248	11	0,9	42	3,4	190	15,2	309	24,8	
	001 Neckartailfingen	1 248	11	0,9	42	3,4	190	15,2	309	24,8	
116 042	Neckartenzlingen	2 048	36	1,8	68	3,3	285	13,9	582	28,4	
	001 Neckartenzlingen	2 048	36	1,8	68	3,3	285	13,9	582	28,4	
116 043	Neidlingen	580	4	0,7	16	2,8	81	14,0	148	25,5	
	001 Neidlingen	580	4	0,7	16	2,8	81	14,0	148	25,5	
116 046	Neuffen, Stadt	2 033	14	0,7	56	2,8	273	13,4	534	26,3	
	001 Neuffen	1 862	13	0,7	55	3,0	248	13,3	498	26,7	
	002 Kappishäusern	171	1	0,6	1	0,6	25	14,6	36	21,1	
116 047	Neuhausen a.d.Fildern	4 166	72	1,7	159	3,8	612	14,7	1 248	30,0	
	001 Neuhausen a. d. Fildern	4 166	72	1,7	159	3,8	612	14,7	1 248	30,0	
116 048	Notzingen	1 140	14	1,2	29	2,5	136	11,9	289	25,4	
	001 Notzingen	836	7	0,8	22	2,6	108	12,9	229	27,4	
	002 Wellingen	304	7	2,3	7	2,3	28	9,2	60	19,7	
116 049	Nürtingen, Stadt	14 470	397	2,7	661	4,6	2 255	15,6	4 269	29,5	
	001 Innenstadt	1 095	50	4,6	93	8,5	193	17,6	282	25,8	
	002 Kißling	988	137	13,9	48	4,9	146	14,8	217	22,0	
	003 Vendelau-Ersberg	1 047	6	0,6	53	5,1	167	16,0	395	37,7	
	004 Rieth-Jettenhartsiedl.	589	15	2,5	40	6,8	103	17,5	160	27,2	
	005 Braike	1 937	38	2,0	98	5,1	318	16,4	675	34,8	
	006 Roßdorf	1 554	26	1,7	42	2,7	291	18,7	532	34,2	
	007 Enzenhardt-Lerchenberg	881	15	1,7	27	3,1	104	11,8	351	39,8	
	008 Kleintischardt	582	9	1,5	52	8,9	111	19,1	189	32,5	
	009 Oberensingen	1 270	25	2,0	66	5,2	210	16,5	379	29,8	
	010 Hardt	355	19	5,4	21	5,9	56	15,8	48	13,5	
	011 Zizishausen	1 283	27	2,1	51	4,0	186	14,5	377	29,4	
	012 Reudern	875	7	0,8	16	1,8	95	10,9	212	24,2	
	013 Raidwangen	661	10	1,5	17	2,6	78	11,8	131	19,8	
	014 Neckarhausen	1 353	13	1,0	37	2,7	197	14,6	321	23,7	
116 050	Oberboihingen	1 759	36	2,0	61	3,5	244	13,9	448	25,5	
	001 Oberboihingen	1 759	36	2,0	61	3,5	244	13,9	448	25,5	
116 053	Ohmden	571	4	0,7	15	2,6	57	10,0	111	19,4	
	001 Ohmden	571	4	0,7	15	2,6	57	10,0	111	19,4	
116 080	Ostfildern, Stadt	11 817	430	3,6	671	5,7	1 942	16,4	4 101	34,7	
	101 Nellingen	3 523	126	3,6	151	4,3	577	16,4	1 233	35,0	
	102 Parksiedlung	1 303	36	2,8	112	8,6	183	14,0	392	30,1	
	201 Ruit	3 217	141	4,4	210	6,5	565	17,6	1 117	34,7	
	301 Kernnat	2 093	74	3,5	113	5,4	352	16,8	747	35,7	
	401 Scharnhausen	1 681	53	3,2	85	5,1	265	15,8	612	36,4	
116 054	Owen, Stadt	1 124	11	1,0	41	3,6	174	15,5	308	27,4	
	001 Owen	1 124	11	1,0	41	3,6	174	15,5	308	27,4	

1) Ohne Freizeitwohnungen und ohne Wohnungen in Gebäuden mit vollständiger Wohnheimnutzung. — 2) Alle Räume mit 6 m² oder mehr sowie alle Küchen. — 3) Bei Wohnungen mit 10 und

... Räumen ²⁾						Räume ²⁾³⁾ in	Fläche der	Bewohnte Wohnungen insgesamt ¹⁾⁴⁾	Räume ²⁾	Wohn- fläche	Schl.-Nr.
5		6		7 und mehr		Wohnungen insgesamt ¹⁾			je Person		
Anzahl	% von Sp. 1	Anzahl	% von Sp. 1	Anzahl	% von Sp. 1	Anzahl	m²			Anzahl	
10	11	12	13	14	15	16	17	18	19	20	
265	19,6	197	14,6	168	12,4	6 144	125 435	1 318	1,91	38,99	230
474	22,0	226	10,5	182	8,5	9 283	188 672	2 090	1,83	37,13	310
503	25,5	269	13,6	210	10,6	9 117	173 900	1 947	1,77	33,75	410
712	23,3	489	16,0	437	14,3	14 722	280 702	2 995	1,79	34,19	116 079
101	27,1	55	14,7	43	11,5	1 757	33 831	366	1,76	33,89	001
186	25,0	113	15,2	106	14,3	3 591	67 201	734	1,80	33,62	002
231	22,1	168	16,1	155	14,8	4 997	97 047	1 024	1,83	35,55	003
60	20,3	45	15,2	39	13,2	1 413	23 939	292	1,81	30,75	004
15	18,3	13	15,9	10	12,2	387	7 832	79	1,85	37,76	005
53	20,6	48	18,7	40	15,6	1 274	25 251	250	1,76	35,06	006
66	25,1	47	17,9	44	16,7	1 303	25 601	250	1,68	32,96	007
225	25,5	155	17,5	144	16,3	4 357	88 218	870	1,76	35,59	116 037
109	23,4	88	18,9	75	16,1	2 294	47 758	458	1,76	36,78	001
116	27,8	67	16,0	69	16,5	2 063	40 460	412	1,75	34,28	002
276	22,1	216	17,3	204	16,3	6 141	122 656	1 226	1,81	36,09	116 041
276	22,1	216	17,3	204	16,3	6 141	122 656	1 226	1,81	36,09	001
508	24,8	301	14,7	268	13,1	9 749	187 688	1 992	1,72	33,24	116 042
508	24,8	301	14,7	268	13,1	9 749	187 688	1 992	1,72	33,24	001
126	21,7	102	17,6	103	17,8	2 895	56 593	570	1,74	33,97	116 043
126	21,7	102	17,6	103	17,8	2 895	56 593	570	1,74	33,97	001
494	24,3	325	16,0	337	16,6	10 093	195 832	2 008	1,89	36,63	116 046
457	24,5	288	15,5	303	16,3	9 217	179 126	1 839	1,90	36,93	001
37	21,6	37	21,6	34	19,9	876	16 706	169	1,77	33,72	002
1 009	24,2	627	15,1	439	10,5	19 314	368 655	4 090	1,80	34,34	116 047
1 009	24,2	627	15,1	439	10,5	19 314	368 655	4 090	1,80	34,34	001
296	26,0	215	18,9	161	14,1	5 626	109 884	1 127	1,79	34,95	116 048
218	26,1	142	17,0	110	13,2	4 062	78 894	828	1,82	35,47	001
78	25,7	73	24,0	51	16,8	1 564	30 990	299	1,69	33,69	002
3 364	23,2	1 860	12,9	1 664	11,5	66 324	1 277 205	14 285	1,77	34,17	116 049
237	21,6	106	9,7	134	12,2	4 836	95 753	1 069	1,72	34,04	001
185	18,7	122	12,3	133	13,5	4 207	81 986	976	1,89	36,81	002
213	20,3	111	10,6	102	9,7	4 699	85 527	1 039	1,96	35,60	003
125	21,2	76	12,9	70	11,9	2 662	51 788	586	1,77	34,50	004
433	22,4	203	10,5	172	8,9	8 610	157 596	1 920	1,76	32,22	005
420	27,0	141	9,1	102	6,6	6 816	139 693	1 537	1,63	33,33	006
192	21,8	106	12,0	86	9,8	4 023	75 042	868	1,75	32,72	007
113	19,4	61	10,5	47	8,1	2 487	44 890	577	1,82	32,87	008
282	22,2	150	11,8	158	12,4	5 838	110 943	1 248	1,82	34,56	009
65	18,3	64	18,0	82	23,1	1 764	40 133	350	1,86	42,37	010
297	23,1	187	14,6	158	12,3	6 008	117 216	1 265	1,77	34,63	011
262	29,9	165	18,9	118	13,5	4 353	84 864	856	1,71	33,28	012
194	29,3	148	22,4	83	12,6	3 302	63 517	655	1,71	32,91	013
346	25,6	220	16,3	219	16,2	6 719	128 257	1 339	1,83	34,96	014
438	24,9	298	16,9	234	13,3	8 450	163 072	1 721	1,79	34,66	116 050
438	24,9	298	16,9	234	13,3	8 450	163 072	1 721	1,79	34,66	001
180	31,5	116	20,3	88	15,4	2 920	55 384	554	1,76	33,45	116 053
180	31,5	116	20,3	88	15,4	2 920	55 384	554	1,76	33,45	001
2 501	21,2	1 219	10,3	953	8,1	51 006	980 049	11 617	1,78	34,25	116 080
763	21,7	375	10,6	298	8,5	15 372	291 423	3 436	1,79	33,83	101
281	21,6	197	15,1	102	7,8	5 730	107 856	1 289	1,78	33,52	102
630	19,6	302	9,4	252	7,8	13 601	265 648	3 184	1,80	35,13	201
457	21,8	182	8,7	168	8,0	8 990	174 503	2 069	1,79	34,77	301
370	22,0	163	9,7	133	7,9	7 313	140 619	1 639	1,74	33,46	401
237	21,1	174	15,5	179	15,9	5 453	106 980	1 107	1,80	35,33	116 054
237	21,1	174	15,5	179	15,9	5 453	106 980	1 107	1,80	35,33	001

mehr Räumen werden jeweils 10 Räume zugrunde gelegt. — 4) Ohne Wohnungen, für die keine Angaben zum Haushalt/zur Person vorliegen.

Noch: 3. Wohnungen in den Gemeindeteilen Baden-Württembergs am 25. Mai 1987 nach Anzahl der Räume

Schl.-Nr.	Gemeinde Gemeindeteil	Wohnungen insgesamt ¹⁾	Davon mit							
			1		2		3		4	
			Anzahl	% von Sp. 1	Anzahl	% von Sp. 1	Anzahl	% von Sp. 1	Anzahl	% von Sp. 1
			1	2	3	4	5	6	7	8
116 056	Plochingen, Stadt	5 098	120	2,4	251	4,9	882	17,3	1 842	36,1
012	Stadtbezirk	3 995	103	2,6	221	5,5	785	19,6	1 290	32,3
021	Stumpenhof	1 103	17	1,5	30	2,7	97	8,8	552	50,0
116 058	Reichenbach a. d. Fils	2 871	46	1,6	104	3,6	399	13,9	1 055	36,7
011	Reichenbach a. d. Fils	2 871	46	1,6	104	3,6	399	13,9	1 055	36,7
116 063	Schlaitdorf	540	4	0,7	14	2,6	68	12,6	121	22,4
001	Schlaitdorf	540	4	0,7	14	2,6	68	12,6	121	22,4
116 068	Unterensingen	1 430	20	1,4	48	3,4	155	10,8	362	25,3
001	Unterensingen	1 430	20	1,4	48	3,4	155	10,8	362	25,3
116 070	Weilheim a.d.Teck,St.	3 064	29	0,9	100	3,3	404	13,2	825	26,9
001	Weilheim	2 842	28	1,0	90	3,2	374	13,2	763	26,8
002	Hepsisau	222	1	0,5	10	4,5	30	13,5	62	27,9
116 071	Wendlingen a.Neckar,St.	5 730	92	1,6	255	4,5	907	15,8	1 867	32,6
001	Wendlingen am Neckar	5 730	92	1,6	255	4,5	907	15,8	1 867	32,6
116 072	Wernau (Neckar), Stadt	4 593	88	1,9	238	5,2	731	15,9	1 600	34,8
011	Pfanhausen-Nord	566	5	0,9	25	4,4	86	15,2	172	30,4
012	Pfanhausen-Süd	667	20	3,0	37	5,5	92	13,8	159	23,8
021	Steinbach-Nord	1 545	32	2,1	97	6,3	292	18,9	572	37,0
022	Steinbach-Süd	1 815	31	1,7	79	4,4	261	14,4	697	38,4
116 073	Wolfschlugen	2 031	38	1,9	68	3,3	284	14,0	564	27,8
001	Wolfschlugen	2 031	38	1,9	68	3,3	284	14,0	564	27,8
	Esslingen	187 009	4 171	2,2	8 887	4,8	30 359	16,2	59 619	31,9
117	Göppingen									
117 001	Adelberg	650	3	0,5	14	2,2	58	8,9	151	23,2
001	Adelberg	650	3	0,5	14	2,2	58	8,9	151	23,2
117 002	Aichelberg	320	3	0,9	7	2,2	38	11,9	84	26,3
001	Aichelberg	320	3	0,9	7	2,2	38	11,9	84	26,3
117 003	Albershausen	1 434	13	0,9	46	3,2	177	12,3	416	29,0
001	Albershausen	1 434	13	0,9	46	3,2	177	12,3	416	29,0
117 006	Bad Ditzenbach	1 147	20	1,7	39	3,4	172	15,0	316	27,6
001	Bad Ditzenbach	451	16	3,5	15	3,3	58	12,9	127	28,2
002	Gosbach	516	4	0,8	18	3,5	87	16,9	136	26,4
003	Auendorf	180	–	–	6	3,3	27	15,0	53	29,4
117 007	Bad Überkingen	1 343	12	0,9	36	2,7	150	11,2	339	25,2
001	Bad Überkingen	737	11	1,5	19	2,6	79	10,7	211	28,6
002	Haufen	245	–	–	11	4,5	30	12,2	50	20,4
003	Unterböhringen	279	1	0,4	6	2,2	31	11,1	60	21,5
004	Oberböhringen	82	–	–	–	–	10	12,2	18	22,0
117 009	Birenbach	622	8	1,3	14	2,3	75	12,1	140	22,5
001	Birenbach	622	8	1,3	14	2,3	75	12,1	140	22,5
117 010	Böhlenkirch	1 657	3	0,2	23	1,4	156	9,4	401	24,2
001	Böhlenkirch	1 008	3	0,3	12	1,2	104	10,3	253	25,1
002	Treffelhausen	339	–	–	6	1,8	31	9,1	87	25,7
003	Schnittlingen	135	–	–	1	0,7	12	8,9	24	17,8
004	Steinenkirch	175	–	–	4	2,3	9	5,1	37	21,1
117 011	Börtlingen	629	5	0,8	14	2,2	84	13,4	146	23,2
001	Börtlingen	629	5	0,8	14	2,2	84	13,4	146	23,2
117 012	Boll	1 695	28	1,7	65	3,8	255	15,0	495	29,2
001	Süd	689	11	1,6	21	3,0	102	14,8	174	25,3
002	Boll	1 006	17	1,7	44	4,4	153	15,2	321	31,9

1) Ohne Freizeitwohnungen und ohne Wohnungen in Gebäuden mit vollständiger Wohnheimnutzung. — 2) Alle Räume mit 6 m² oder mehr sowie alle Küchen. — 3) Bei Wohnungen mit 10 und

... Räumen ²⁾						Räume ²⁾³⁾ in	Fläche der	Bewohnte Wohnungen insgesamt ¹⁾⁴⁾	Räume ²⁾	Wohn- fläche	Schl.-Nr.
5		6		7 und mehr		Wohnungen insgesamt ¹⁾			je Person		
Anzahl	% von Sp. 1	Anzahl	% von Sp. 1	Anzahl	% von Sp. 1	Anzahl	m²	Anzahl		m²	
10	11	12	13	14	15	16	17	18	19	20	
1 111	21,8	486	9,5	406	8,0	22 229	414 748	5 039	1,78	33,27	116 056
887	22,2	389	9,7	320	8,0	17 286	328 040	3 941	1,76	33,43	012
224	20,3	97	8,8	86	7,8	4 943	86 708	1 098	1,86	32,68	021
661	23,0	295	10,3	311	10,8	13 154	245 781	2 824	1,84	34,34	116 058
661	23,0	295	10,3	311	10,8	13 154	245 781	2 824	1,84	34,34	011
145	26,9	104	19,3	84	15,6	2 710	54 554	531	1,80	36,41	116 063
145	26,9	104	19,3	84	15,6	2 710	54 554	531	1,80	36,41	001
416	29,1	251	17,6	178	12,4	6 972	133 431	1 417	1,75	33,53	116 068
416	29,1	251	17,6	178	12,4	6 972	133 431	1 417	1,75	33,53	001
741	24,2	506	16,5	459	15,0	14 996	289 359	3 008	1,82	35,24	116 070
684	24,1	471	16,6	432	15,2	13 942	269 119	2 789	1,83	35,39	001
57	25,7	35	15,8	27	12,2	1 054	20 240	219	1,74	33,41	002
1 471	25,7	657	11,5	481	8,4	25 737	484 263	5 669	1,75	32,90	116 071
1 471	25,7	657	11,5	481	8,4	25 737	484 263	5 669	1,75	32,90	001
1 110	24,2	508	11,1	318	6,9	20 174	366 722	4 542	1,71	31,00	116 072
150	26,5	77	13,6	51	9,0	2 602	47 383	559	1,81	32,86	011
191	28,6	94	14,1	74	11,1	3 094	58 584	662	1,73	32,73	012
330	21,4	132	8,5	90	5,8	6 520	116 166	1 529	1,68	29,90	021
439	24,2	205	11,3	103	5,7	7 958	144 589	1 792	1,69	30,67	022
520	25,6	303	14,9	254	12,5	9 602	187 338	1 991	1,78	34,72	116 073
520	25,6	303	14,9	254	12,5	9 602	187 338	1 991	1,78	34,72	001
43 515	23,3	22 444	12,0	18 014	9,6	841 147	16 065 848	184 436	1,79	34,20	
											117
205	31,5	117	18,0	102	15,7	3 317	65 327	641	1,87	36,83	117 001
205	31,5	117	18,0	102	15,7	3 317	65 327	641	1,87	36,83	001
70	21,9	58	18,1	60	18,8	1 635	33 508	316	1,87	38,24	117 002
70	21,9	58	18,1	60	18,8	1 635	33 508	316	1,87	38,24	001
368	25,7	229	16,0	185	12,9	6 918	132 307	1 402	1,81	34,62	117 003
368	25,7	229	16,0	185	12,9	6 918	132 307	1 402	1,81	34,62	001
260	22,7	180	15,7	160	13,9	5 510	107 318	1 123	1,79	34,95	117 006
103	22,8	68	15,1	64	14,2	2 161	42 516	439	1,82	35,79	001
116	22,5	82	15,9	73	14,1	2 489	48 201	507	1,78	34,61	002
41	22,8	30	16,7	23	12,8	860	16 601	177	1,76	33,89	003
352	26,2	202	15,0	252	18,8	6 853	136 560	1 313	1,87	37,24	117 007
195	26,5	99	13,4	123	16,7	3 670	73 891	719	1,95	39,23	001
71	29,0	34	13,9	49	20,0	1 258	24 462	239	1,82	35,52	002
66	23,7	51	18,3	64	22,9	1 492	29 847	274	1,77	35,53	003
20	24,4	18	22,0	16	19,5	433	8 360	81	1,71	32,95	004
139	22,3	117	18,8	129	20,7	3 211	62 383	618	1,91	37,10	117 009
139	22,3	117	18,8	129	20,7	3 211	62 383	618	1,91	37,10	001
478	28,8	305	18,4	291	17,6	8 611	168 195	1 614	1,78	34,70	117 010
318	31,5	173	17,2	145	14,4	5 093	99 169	986	1,77	34,38	001
70	20,6	73	21,5	72	21,2	1 801	34 924	331	1,82	35,37	002
41	30,4	27	20,0	30	22,2	741	14 180	124	1,79	34,29	003
49	28,0	32	18,3	44	25,1	976	19 922	173	1,74	35,47	004
160	25,4	101	16,1	119	18,9	3 218	63 500	619	1,88	37,11	117 011
160	25,4	101	16,1	119	18,9	3 218	63 500	619	1,88	37,11	001
388	22,9	224	13,2	240	14,2	8 062	157 283	1 656	1,93	37,78	117 012
171	24,8	100	14,5	110	16,0	3 374	67 017	669	1,93	38,38	001
217	21,6	124	12,3	130	12,9	4 688	90 266	987	1,94	37,34	002

mehr Räumen werden jeweils 10 Räume zugrunde gelegt. – 4) Ohne Wohnungen, für die keine Angaben zum Haushalt/zur Person vorliegen.

Noch: 3. Wohnungen in den Gemeindeteilen Baden-Württembergs am 25. Mai 1987 nach Anzahl der Räume

Schl.-Nr.	Gemeinde Gemeindeteil	Wohnungen insgesamt ¹⁾	Davon mit							
			1		2		3		4	
		Anzahl		% von Sp. 1	Anzahl		% von Sp. 1	Anzahl		% von Sp. 1
		1	2	3	4	5	6	7	8	9
117 014	Deggingen	2 083	20	1,0	60	2,9	287	13,8	552	26,5
001	Deggingen	1 507	19	1,3	41	2,7	227	15,1	394	26,1
002	Reichenbach im Täle	576	1	0,2	19	3,3	60	10,4	158	27,4
117 015	Donzdorf, Stadt	4 031	29	0,7	126	3,1	503	12,5	1 075	26,7
011	Donzdorf	2 778	22	0,8	104	3,7	380	13,7	767	27,6
021	Reichenbach	593	2	0,3	10	1,7	62	10,5	164	27,7
031	Winzingen	660	5	0,8	12	1,8	61	9,2	144	21,8
117 016	Drackenstein	122	1	0,8	2	1,6	14	11,5	26	21,3
001	Drackenstein	122	1	0,8	2	1,6	14	11,5	26	21,3
117 017	Dürnau	567	2	0,4	13	2,3	66	11,6	163	28,7
001	Dürnau	567	2	0,4	13	2,3	66	11,6	163	28,7
117 018	Ebersbach a.d.Fils,St.	5 575	80	1,4	236	4,2	816	14,6	1 702	30,5
001	Nord	1 998	37	1,9	109	5,5	280	14,0	638	31,9
002	Süd	1 040	28	2,7	53	5,1	176	16,9	405	38,9
003	Sulpach	650	3	0,5	15	2,3	107	16,5	221	34,0
004	Büchenbronn	117	2	1,7	—	—	10	8,5	33	28,2
005	Krapfenreut	35	—	—	1	2,9	8	22,9	9	25,7
006	Roßwälden	686	4	0,6	28	4,1	83	12,1	166	24,2
007	Weiler ob der Fils	364	2	0,5	8	2,2	58	15,9	70	19,2
008	Bünzwangen	685	4	0,6	22	3,2	94	13,7	160	23,4
117 019	Eislingen/Fils, Stadt	7 213	178	2,5	231	3,2	1 028	14,3	2 735	37,9
001	Nord	4 168	127	3,0	164	3,9	649	15,6	1 548	37,1
002	Süd	2 909	51	1,8	65	2,2	369	12,7	1 147	39,4
003	Krummwälden	136	—	—	2	1,5	10	7,4	40	29,4
117 020	Eschenbach	636	2	0,3	16	2,5	84	13,2	188	29,6
001	Eschenbach	636	2	0,3	16	2,5	84	13,2	188	29,6
117 023	Gammelshausen	544	7	1,3	10	1,8	70	12,9	168	30,9
001	Gammelshausen	544	7	1,3	10	1,8	70	12,9	168	30,9
117 024	Geislingen a.d.St.,St.	10 842	124	1,1	354	3,3	1 643	15,2	4 064	37,5
011	Seebach	1 485	11	0,7	39	2,6	219	14,7	645	43,4
012	Notzentel	1 296	41	3,2	28	2,2	164	12,7	544	42,0
013	Obere Stadt	991	9	0,9	48	4,8	162	16,3	303	30,6
014	Zillerstall	479	5	1,0	13	2,7	49	10,2	143	29,9
021	Nördl. Stuttgarter Str.	1 034	3	0,3	24	2,3	210	20,3	379	36,7
022	Schwärlwiesen	1 545	8	0,5	46	3,0	205	13,3	664	43,0
023	Westl. Überkinger Str.	2 093	36	1,7	106	5,1	390	18,6	823	39,3
024	Unterdorf	555	8	1,4	17	3,1	112	20,2	241	43,4
031	Weiler	193	1	0,5	1	0,5	18	9,3	31	16,1
051	Türkheim	175	—	—	2	1,1	10	5,7	35	20,0
071	Stötten	77	—	—	1	1,3	8	10,4	17	22,1
081	Waldhausen	67	—	—	—	—	8	11,9	21	31,3
091	Eybach	568	2	0,4	27	4,8	63	11,1	154	27,1
101	Aufhausen	284	—	—	2	0,7	25	8,8	64	22,5
117 025	Gingen an der Fils	1 664	5	0,3	43	2,6	191	11,5	516	31,0
001	Gingen an der Fils	1 664	5	0,3	43	2,6	191	11,5	516	31,0
117 026	Göppingen, Stadt	22 580	307	1,4	918	4,1	3 965	17,6	8 270	36,6
001	Stadtzentrum	3 943	63	1,6	189	4,8	783	19,9	1 598	40,5
002	Nordweststadt	2 390	24	1,0	74	3,1	386	16,2	886	37,1
003	Südweststadt	1 618	47	2,9	105	6,5	237	14,6	585	36,2
004	Nordoststadt	1 479	26	1,8	69	4,7	296	20,0	559	37,8
005	Südoststadt	1 642	45	2,7	97	5,9	414	25,2	686	41,8
006	Nordstadt	1 364	21	1,5	40	2,9	197	14,4	477	35,0
020	Bartenbach	1 441	19	1,3	59	4,1	269	18,7	404	28,0
030	Bezgenriet	566	2	0,4	13	2,3	77	13,6	199	35,2
040	Holzheim	1 076	6	0,6	23	2,1	198	18,4	389	36,2
050	Manzen Ursenwang	1 709	16	0,9	83	4,9	301	17,6	611	35,8
060	Jebenhausen	1 589	16	1,0	65	4,1	267	16,8	543	34,2
070	Hohrein	42	—	—	3	7,1	3	7,1	8	19,0
080	Hohenstaufen	479	1	0,2	17	3,5	60	12,5	146	30,5

1) Ohne Freizeitwohnungen und ohne Wohnungen in Gebäuden mit vollständiger Wohnheimnutzung. — 2) Alle Räume mit 6 m² oder mehr sowie alle Küchen. — 3) Bei Wohnungen mit 10 und

... Räumen ²⁾						Räume ²⁾³⁾ in	Fläche der	Bewohnte Wohnungen insgesamt ¹⁾⁴⁾	Räume ²⁾	Wohn- fläche	Schl.-Nr.
5		6		7 und mehr		Wohnungen insgesamt ¹⁾			je Person		
Anzahl	% von Sp. 1	Anzahl	% von Sp. 1	Anzahl	% von Sp. 1	Anzahl	m²			Anzahl	
10	11	12	13	14	15	16	17	18	19	20	
504	24,2	317	15,2	343	16,5	10 251	196 299	2 048	1,82	34,77	117 014
362	24,0	222	14,7	242	16,1	7 358	139 945	1 482	1,81	34,52	001
142	24,7	95	16,5	101	17,5	2 893	56 354	566	1,82	35,39	002
1 053	26,1	612	15,2	633	15,7	19 957	387 572	3 959	1,78	34,62	117 015
716	25,8	391	14,1	398	14,3	13 487	260 592	2 735	1,80	34,69	011
155	26,1	101	17,0	99	16,7	3 006	59 586	580	1,72	34,08	021
182	27,6	120	18,2	136	20,6	3 464	67 394	644	1,79	34,86	031
29	23,8	23	18,9	27	22,1	643	13 284	118	1,77	36,66	117 016
29	23,8	23	18,9	27	22,1	643	13 284	118	1,77	36,66	001
157	27,7	89	15,7	77	13,6	2 785	51 832	558	1,76	32,84	117 017
157	27,7	89	15,7	77	13,6	2 785	51 832	558	1,76	32,84	001
1 321	23,7	775	13,9	645	11,6	25 985	494 998	5 478	1,77	33,65	117 018
455	22,8	247	12,4	232	11,6	9 183	176 867	1 973	1,80	34,62	001
227	21,8	66	6,3	85	8,2	4 463	79 225	1 020	1,68	29,76	002
169	26,0	80	12,3	55	8,5	2 983	55 041	638	1,83	33,73	003
41	35,0	15	12,8	16	13,7	588	11 320	113	1,72	33,07	004
8	22,9	6	17,1	3	8,6	160	3 113	33	1,28	24,90	005
150	21,9	143	20,8	112	16,3	3 426	67 878	670	1,77	35,20	006
100	27,5	82	22,5	44	12,1	1 799	35 123	355	1,81	35,40	007
171	25,0	136	19,9	98	14,3	3 383	66 431	676	1,76	34,55	008
1 709	23,7	738	10,2	594	8,2	32 142	593 949	6 917	1,79	33,04	117 019
954	22,9	399	9,6	327	7,8	18 237	339 810	3 945	1,76	32,87	001
711	24,4	321	11,0	245	8,4	13 210	241 437	2 839	1,83	33,45	002
44	32,4	18	13,2	22	16,2	695	12 702	133	1,64	30,02	003
162	25,5	101	15,9	83	13,1	3 103	62 838	617	1,78	36,05	117 020
162	25,5	101	15,9	83	13,1	3 103	62 838	617	1,78	36,05	001
135	24,8	73	13,4	81	14,9	2 633	51 288	532	1,72	33,51	117 023
135	24,8	73	13,4	81	14,9	2 633	51 288	532	1,72	33,51	001
2 582	23,8	1 088	10,0	987	9,1	49 113	891 130	10 671	1,86	33,66	117 024
334	22,5	133	9,0	104	7,0	6 590	115 472	1 457	2,02	35,33	011
295	22,8	125	9,6	99	7,6	5 767	104 222	1 273	1,89	34,19	012
253	25,5	120	12,1	96	9,7	4 550	83 005	965	1,81	33,00	013
124	25,9	84	17,5	61	12,7	2 344	42 581	475	1,85	33,63	014
255	24,7	98	9,5	65	6,3	4 571	82 388	1 019	1,96	35,38	021
350	22,7	123	8,0	149	9,6	7 003	126 677	1 517	1,95	35,33	022
498	23,8	122	5,8	118	5,6	8 826	160 094	2 071	1,69	30,59	023
106	19,1	40	7,2	31	5,6	2 348	41 777	550	1,83	32,59	024
56	29,0	46	23,8	40	20,7	1 060	20 637	191	1,85	36,10	031
49	28,0	39	22,3	40	22,9	966	18 580	175	1,74	33,48	051
21	27,3	13	16,9	17	22,1	418	8 365	77	1,72	34,42	071
11	16,4	12	17,9	15	22,4	353	7 208	67	1,67	34,00	081
152	26,8	83	14,6	87	15,3	2 789	51 055	554	1,83	33,46	091
78	27,5	50	17,6	65	22,9	1 528	29 069	280	1,83	34,84	101
464	27,9	215	12,9	230	13,8	8 091	153 576	1 643	1,90	36,07	117 025
464	27,9	215	12,9	230	13,8	8 091	153 576	1 643	1,90	36,07	001
5 004	22,2	2 321	10,3	1 795	7,9	99 850	1 865 664	22 100	1,87	35,03	117 026
864	21,9	290	7,4	156	4,0	16 472	301 749	3 862	1,90	34,79	001
586	24,5	249	10,4	185	7,7	10 677	199 541	2 325	1,89	35,40	002
341	21,1	147	9,1	156	9,6	7 092	132 342	1 588	1,90	35,40	003
317	21,4	127	8,6	85	5,7	6 279	114 483	1 446	1,98	36,08	004
253	15,4	94	5,7	53	3,2	6 471	108 062	1 628	1,79	29,90	005
262	19,2	147	10,8	220	16,1	6 565	140 393	1 334	2,13	45,59	006
383	26,6	171	11,9	136	9,4	6 547	125 525	1 411	1,87	35,84	020
152	26,9	76	13,4	47	8,3	2 626	49 618	560	1,78	33,66	030
261	24,3	108	10,0	91	8,5	4 854	89 290	1 052	1,90	34,91	040
384	22,5	199	11,6	115	6,7	7 518	141 755	1 674	1,80	33,89	050
317	19,9	220	13,8	161	10,1	7 236	130 996	1 568	1,87	33,79	060
11	26,2	13	31,0	4	9,5	212	4 163	41	1,67	32,61	070
124	25,9	59	12,3	72	15,0	2 321	45 286	459	1,89	37,03	080

mehr Räumen werden jeweils 10 Räume zugrunde gelegt. – 4) Ohne Wohnungen, für die keine Angaben zum Haushalt/zur Person vorliegen.

Noch: 3. Wohnungen in den Gemeindeteilen Baden-Württembergs am 25. Mai 1987 nach Anzahl der Räume

Schl.-Nr.	Gemeinde Gemeindeteil	Wohnungen insgesamt ¹⁾	Davon mit							
			1		2		3		4	
			Anzahl	% von Sp. 1	Anzahl	% von Sp. 1	Anzahl	% von Sp. 1	Anzahl	% von Sp. 1
			1	2	3	4	5	6	7	8
noch: Göppingen, Stadt										
090 Maitis		172	1	0,6	1	0,6	17	9,9	48	27,9
100 Lenglingen		20	1	5,0	1	5,0	1	5,0	2	10,0
110 Faurndau		3 050	19	0,6	79	2,6	459	15,0	1 129	37,0
117 028 Gruibingen		669	5	0,7	12	1,8	78	11,7	167	25,0
001 Gruibingen		669	5	0,7	12	1,8	78	11,7	167	25,0
117 029 Hattenhofen		1 002	9	0,9	21	2,1	95	9,5	264	26,3
001 Hattenhofen		1 002	9	0,9	21	2,1	95	9,5	264	26,3
117 030 Heiningen		1 859	20	1,1	66	3,6	263	14,1	520	28,0
001 Heiningen		1 859	20	1,1	66	3,6	263	14,1	520	28,0
117 031 Hohenstadt		162	1	0,6	2	1,2	20	12,3	16	9,9
001 Hohenstadt		162	1	0,6	2	1,2	20	12,3	16	9,9
117 033 Kuchen		2 226	14	0,6	50	2,2	280	12,6	712	32,0
001 Kuchen		2 226	14	0,6	50	2,2	280	12,6	712	32,0
117 061 Lauterstein, Stadt		994	2	0,2	18	1,8	110	11,1	294	29,6
001 Nenningen		541	–	–	7	1,3	60	11,1	160	29,6
002 Weißenstein		453	2	0,4	11	2,4	50	11,0	134	29,6
117 035 Mühlhausen im Täle		365	4	1,1	6	1,6	36	9,9	97	26,6
001 Mühlhausen im Täle		365	4	1,1	6	1,6	36	9,9	97	26,6
117 037 Ottenbach		760	1	0,1	14	1,8	80	10,5	222	29,2
001 Ottenbach		760	1	0,1	14	1,8	80	10,5	222	29,2
117 038 Rechberghausen		2 007	17	0,8	59	2,9	245	12,2	670	33,4
001 Rechberghausen		2 007	17	0,8	59	2,9	245	12,2	670	33,4
117 042 Salach		2 705	23	0,9	79	2,9	394	14,6	941	34,8
001 Salach		2 705	23	0,9	79	2,9	394	14,6	941	34,8
117 043 Schlat		634	7	1,1	9	1,4	79	12,5	147	23,2
001 Schlat		634	7	1,1	9	1,4	79	12,5	147	23,2
117 044 Schlierbach		1 237	11	0,9	39	3,2	132	10,7	307	24,8
001 Schlierbach		1 237	11	0,9	39	3,2	132	10,7	307	24,8
117 049 Süßen		3 396	45	1,3	112	3,3	471	13,9	1 081	31,8
001 Süßen		3 396	45	1,3	112	3,3	471	13,9	1 081	31,8
117 051 Uhingen		4 739	66	1,4	214	4,5	619	13,1	1 393	29,4
001 Uhingen		3 092	53	1,7	144	4,7	435	14,1	997	32,2
002 Diegelsberg		141	1	0,7	2	1,4	16	11,3	39	27,7
003 Nassachmühle		152	1	0,7	23	15,1	25	16,4	36	23,7
004 Nassach		96	–	–	7	7,3	15	15,6	16	16,7
005 Baierack		179	–	–	5	2,8	19	10,6	35	19,6
006 Holzhausen		573	7	1,2	18	3,1	59	10,3	137	23,9
007 Sparwiesen		506	4	0,8	15	3,0	50	9,9	133	26,3
117 053 Wäscheneuren		1 016	1	0,1	13	1,3	103	10,1	276	27,2
001 Wäscheneuren		1 016	1	0,1	13	1,3	103	10,1	276	27,2
117 055 Wangen		1 195	8	0,7	29	2,4	140	11,7	360	30,1
001 Wangen		1 021	8	0,8	26	2,5	122	11,9	306	30,0
002 Oberwälden		174	–	–	3	1,7	18	10,3	54	31,0
117 058 Wiesensteig, Stadt		905	15	1,7	18	2,0	141	15,6	259	28,6
001 Wiesensteig		905	15	1,7	18	2,0	141	15,6	259	28,6
117 060 Zell unter Aichelberg		930	30	3,2	29	3,1	104	11,2	212	22,8
001 Zell unter Aichelberg		930	30	3,2	29	3,1	104	11,2	212	22,8
Göppingen		92 155	1 129	1,2	3 057	3,3	13 222	14,3	29 885	32,4

1) Ohne Freizeitwohnungen und ohne Wohnungen in Gebäuden mit vollständiger Wohnheimnutzung. — 2) Alle Räume mit 6 m² oder mehr sowie alle Küchen. — 3) Bei Wohnungen mit 10 und

... Räumen ²⁾						Räume ²⁾³⁾ in	Fläche der	Bewohnte Wohnungen insgesamt ¹⁾⁴⁾	Räume ²⁾	Wohn- fläche	Schl.-Nr.
5		6		7 und mehr		Wohnungen insgesamt ¹⁾			je Person		
Anzahl	% von Sp. 1	Anzahl	% von Sp. 1	Anzahl	% von Sp. 1	Anzahl	m ²	Anzahl		m ²	
10	11	12	13	14	15	16	17	18	19	20	
43	25,0	30	17,4	32	18,6	896	17 456	169	1,83	35,79	090
5	25,0	3	15,0	7	35,0	111	2 606	20	1,41	32,99	100
701	23,0	388	12,7	275	9,0	13 973	262 399	2 963	1,78	33,50	110
171	25,6	119	17,8	117	17,5	3 401	66 155	654	1,80	35,00	117 028
171	25,6	119	17,8	117	17,5	3 401	66 155	654	1,80	35,00	001
265	26,4	181	18,1	167	16,7	5 092	100 483	992	1,82	35,95	117 029
265	26,4	181	18,1	167	16,7	5 092	100 483	992	1,82	35,95	001
457	24,6	292	15,7	241	13,0	8 920	175 033	1 810	1,74	34,16	117 030
457	24,6	292	15,7	241	13,0	8 920	175 033	1 810	1,74	34,16	001
59	36,4	34	21,0	30	18,5	868	18 020	161	1,65	34,29	117 031
59	36,4	34	21,0	30	18,5	868	18 020	161	1,65	34,29	001
601	27,0	301	13,5	268	12,0	10 663	201 593	2 174	1,84	34,70	117 033
601	27,0	301	13,5	268	12,0	10 663	201 593	2 174	1,84	34,70	001
271	27,3	146	14,7	153	15,4	4 970	93 378	980	1,82	34,31	117 061
151	27,9	73	13,5	90	16,6	2 719	50 796	537	1,82	34,02	001
120	26,5	73	16,1	63	13,9	2 251	42 582	443	1,83	34,68	002
103	28,2	52	14,2	67	18,4	1 838	37 012	355	1,87	37,77	117 035
103	28,2	52	14,2	67	18,4	1 838	37 012	355	1,87	37,77	001
217	28,6	116	15,3	110	14,5	3 799	74 215	731	1,71	33,39	117 037
217	28,6	116	15,3	110	14,5	3 799	74 215	731	1,71	33,39	001
470	23,4	298	14,8	248	12,4	9 582	180 282	1 980	1,87	35,23	117 038
470	23,4	298	14,8	248	12,4	9 582	180 282	1 980	1,87	35,23	001
635	23,5	351	13,0	282	10,4	12 548	235 871	2 643	1,79	33,68	117 042
635	23,5	351	13,0	282	10,4	12 548	235 871	2 643	1,79	33,68	001
172	27,1	107	16,9	113	17,8	3 217	61 078	621	1,88	35,67	117 043
172	27,1	107	16,9	113	17,8	3 217	61 078	621	1,88	35,67	001
334	27,0	221	17,9	193	15,6	6 174	119 961	1 225	1,73	33,61	117 044
334	27,0	221	17,9	193	15,6	6 174	119 961	1 225	1,73	33,61	001
838	24,7	404	11,9	445	13,1	16 030	302 761	3 320	1,78	33,68	117 049
838	24,7	404	11,9	445	13,1	16 030	302 761	3 320	1,78	33,68	001
1 173	24,8	662	14,0	612	12,9	22 417	418 634	4 654	1,83	34,19	117 051
714	23,1	380	12,3	369	11,9	14 287	262 534	3 040	1,84	33,70	001
37	26,2	22	15,6	24	17,0	719	14 467	140	1,84	36,93	002
29	19,1	16	10,5	22	14,5	674	12 872	151	2,05	39,18	003
25	26,0	14	14,6	19	19,8	480	8 963	90	1,79	33,29	004
60	33,5	32	17,9	28	15,6	907	17 981	174	1,89	37,54	005
175	30,5	104	18,2	73	12,7	2 815	52 936	561	1,78	33,38	006
133	26,3	94	18,6	77	15,2	2 535	48 881	498	1,81	34,85	007
309	30,4	163	16,0	151	14,9	5 143	96 238	995	1,77	33,18	117 053
309	30,4	163	16,0	151	14,9	5 143	96 238	995	1,77	33,18	001
296	24,8	197	16,5	165	13,8	5 848	114 090	1 178	1,79	34,88	117 055
255	25,0	165	16,2	139	13,6	4 965	95 943	1 011	1,78	34,43	001
41	23,6	32	18,4	26	14,9	883	18 147	167	1,82	37,53	002
199	22,0	137	15,1	136	15,0	4 397	83 902	873	1,81	34,54	117 058
199	22,0	137	15,1	136	15,0	4 397	83 902	873	1,81	34,54	001
236	25,4	186	20,0	133	14,3	4 560	91 428	906	1,82	36,47	117 060
236	25,4	186	20,0	133	14,3	4 560	91 428	906	1,82	36,47	001
22 346	24,2	11 852	12,9	10 664	11,6	431 355	8 158 945	90 195	1,83	34,55	

mehr Räumen werden jeweils 10 Räume zugrunde gelegt. – 4) Ohne Wohnungen, für die keine Angaben zum Haushalt/zur Person vorliegen.

Noch: 3. Wohnungen in den Gemeindeteilen Baden-Württembergs am 25. Mai 1987 nach Anzahl der Räume

Schl.-Nr.	Gemeinde Gemeindeteil	Wohnungen insgesamt ¹⁾	Davon mit							
			1		2		3		4	
			Anzahl	% von Sp. 1	Anzahl	% von Sp. 1	Anzahl	% von Sp. 1	Anzahl	% von Sp. 1
			1	2	3	4	5	6	7	8
118	Ludwigsburg									
118 001	Affalterbach	1 622	21	1,3	33	2,0	140	8,6	357	22,0
001	Affalterbach	1 622	21	1,3	33	2,0	140	8,6	357	22,0
118 003	Asperg, Stadt	4 903	54	1,1	250	5,1	825	16,8	1 794	36,6
001	Asperg	4 903	54	1,1	250	5,1	825	16,8	1 794	36,6
118 006	Benningen am Neckar	1 947	29	1,5	91	4,7	256	13,1	543	27,9
001	Benningen am Neckar	1 947	29	1,5	91	4,7	256	13,1	543	27,9
118 007	Besigheim, Stadt	3 639	59	1,6	132	3,6	557	15,3	1 068	29,3
011	Altstadt Neusatz	877	19	2,2	36	4,1	184	21,0	286	32,6
012	Schimmelfeld	682	8	1,2	19	2,8	95	13,9	221	32,4
013	Warttumsiedlung	575	1	0,2	11	1,9	63	11,0	160	27,8
014	Weststadt	1 092	25	2,3	56	5,1	170	15,6	318	29,1
021	Ottmarsheim	413	6	1,5	10	2,4	45	10,9	83	20,1
118 079	Bietighm.-Bissingen,St.	14 820	363	2,4	748	5,0	2 259	15,2	4 697	31,7
011	Altstadt	2 560	68	2,7	160	6,3	503	19,6	678	26,5
012	Sand-Aurain	2 213	98	4,4	121	5,5	308	13,9	716	32,4
013	Buch	4 337	89	2,1	195	4,5	611	14,1	1 475	34,0
014	Ellental	21	—	—	1	4,8	—	—	7	33,3
015	Nördlich der Altstadt	6	—	—	—	—	—	—	—	—
016	Kammgarnspinnerei	181	—	—	7	3,9	29	16,0	95	52,5
017	Büttenwiesen	22	1	4,5	2	9,1	4	18,2	1	4,5
018	Wilhelmshof	17	—	—	1	5,9	1	5,9	3	17,6
021	Metterzimmern	666	14	2,1	38	5,7	115	17,3	182	27,3
022	Waldhof	4	—	—	—	—	—	—	—	—
031	Bissingen-West	1 992	37	1,9	147	7,4	290	14,6	553	27,8
032	Bissingen-Mitte	803	13	1,6	19	2,4	106	13,2	283	35,2
033	Bissingen-Ost	1 548	33	2,1	37	2,4	232	15,0	586	37,9
041	Untermberg	450	10	2,2	20	4,4	59	13,1	117	26,0
118 010	Bönnigheim, Stadt	2 345	21	0,9	87	3,7	279	11,9	635	27,1
001	Bönnigheim	1 916	19	1,0	69	3,6	228	11,9	539	28,1
002	Hohenstein	213	2	0,9	10	4,7	24	11,3	48	22,5
003	Hofen	216	—	—	8	3,7	27	12,5	48	22,2
118 011	Ditzingen, Stadt	9 026	172	1,9	495	5,5	1 471	16,3	3 013	33,4
101	West	2 789	61	2,2	200	7,2	611	21,9	986	35,4
102	Ost	2 515	31	1,2	96	3,8	365	14,5	931	37,0
303	Heimerdingen	1 205	17	1,4	55	4,6	162	13,4	346	28,7
404	Schöckingen	563	3	0,5	24	4,3	62	11,0	128	22,7
505	Hirschlanden	1 954	60	3,1	120	6,1	271	13,9	622	31,8
118 012	Eberdingen	2 181	24	1,1	93	4,3	378	17,3	558	25,6
010	Eberdingen	531	6	1,1	11	2,1	66	12,4	123	23,2
020	Hochdorf	988	12	1,2	61	6,2	219	22,2	268	27,1
030	Nußdorf	662	6	0,9	21	3,2	93	14,0	167	25,2
118 014	Erdmannhausen	1 590	11	0,7	44	2,8	199	12,5	437	27,5
001	Erdmannhausen 1	852	8	0,9	17	2,0	110	12,9	233	27,3
002	Erdmannhausen 2	738	3	0,4	27	3,7	89	12,1	204	27,6
118 015	Erligheim	740	7	0,9	27	3,6	77	10,4	188	25,4
001	Erligheim	740	7	0,9	27	3,6	77	10,4	188	25,4
118 078	Freiberg am Neckar,St.	5 451	78	1,4	239	4,4	785	14,4	1 619	29,7
001	Beihingen am Neckar	2 077	39	1,9	81	3,9	288	13,9	653	31,4
002	Heutingsheim	1 885	20	1,1	85	4,5	279	14,8	587	31,1
003	Geisingen am Neckar	1 489	19	1,3	73	4,9	218	14,6	379	25,5
118 016	Freudental	738	7	0,9	23	3,1	115	15,6	198	26,8
001	Freudental	738	7	0,9	23	3,1	115	15,6	198	26,8
118 018	Gemrigheim	1 287	7	0,5	24	1,9	146	11,3	336	26,1
001	Gemrigheim	1 287	7	0,5	24	1,9	146	11,3	336	26,1
118 019	Gerlingen, Stadt	7 796	196	2,5	441	5,7	1 280	16,4	2 811	36,1
001	Zentrum	3 250	84	2,6	182	5,6	564	17,4	1 160	35,7

1) Ohne Freizeitwohnungen und ohne Wohnungen in Gebäuden mit vollständiger Wohnheimnutzung. — 2) Alle Räume mit 6 m² oder mehr sowie alle Küchen. — 3) Bei Wohnungen mit 10 und

... Räumen ²⁾						Räume ²⁾³⁾ in	Fläche der	Bewohnte Wohnungen insgesamt ¹⁾⁴⁾	Räume ²⁾	Wohn- fläche	Schl.-Nr.
5		6		7 und mehr		Wohnungen insgesamt ¹⁾			je Person		
Anzahl	% von Sp. 1	Anzahl	% von Sp. 1	Anzahl	% von Sp. 1	Anzahl	m²	Anzahl		m²	
10	11	12	13	14	15	16	17	18	19	20	
											118
530	32,7	332	20,5	209	12,9	8 176	160 809	1 581	1,83	36,08	118 001
530	32,7	332	20,5	209	12,9	8 176	160 809	1 581	1,83	36,08	001
1 057	21,6	527	10,7	396	8,1	21 681	405 140	4 796	1,83	34,20	118 003
1 057	21,6	527	10,7	396	8,1	21 681	405 140	4 796	1,83	34,20	001
564	29,0	265	13,6	199	10,2	9 046	169 796	1 893	1,86	34,82	118 006
564	29,0	265	13,6	199	10,2	9 046	169 796	1 893	1,86	34,82	001
821	22,6	503	13,8	499	13,7	17 177	325 139	3 598	1,85	35,02	118 007
169	19,3	85	9,7	98	11,2	3 888	70 971	865	1,81	32,97	011
168	24,6	104	15,2	67	9,8	3 177	57 762	676	1,89	34,32	012
158	27,5	90	15,7	92	16,0	2 876	56 318	569	1,88	36,83	013
218	20,0	143	13,1	162	14,8	5 096	97 557	1 081	1,88	35,99	014
108	26,2	81	19,6	80	19,4	2 140	42 531	407	1,77	35,14	021
3 622	24,4	1 784	12,0	1 347	9,1	66 478	1 263 265	14 633	1,77	33,65	118 079
526	20,5	309	12,1	316	12,3	11 533	223 063	2 504	1,80	34,87	011
539	24,4	225	10,2	206	9,3	9 769	174 748	2 192	1,90	34,00	012
1 173	27,0	497	11,5	297	6,8	19 266	369 685	4 290	1,76	33,71	013
9	42,9	3	14,3	1	4,8	102	1 909	21	1,48	27,67	014
-	-	-	-	-	-	-	-	-	-	-	015
30	16,6	9	5,0	11	6,1	768	13 582	177	1,40	24,75	016
7	31,8	4	18,2	3	13,6	105	2 106	22	1,48	29,66	017
5	29,4	2	11,8	5	29,4	96	1 815	17	1,96	37,04	018
158	23,7	78	11,7	81	12,2	3 032	58 346	661	1,73	33,35	021
-	-	-	-	-	-	-	-	-	-	-	022
515	25,9	275	13,8	175	8,8	8 957	169 200	1 969	1,70	32,14	031
216	26,9	103	12,8	63	7,8	3 681	74 169	795	1,69	33,98	032
345	22,3	184	11,9	131	8,5	6 978	131 960	1 531	1,79	33,83	033
94	20,9	94	20,9	56	12,4	2 139	41 661	444	1,83	35,73	041
627	26,7	361	15,4	335	14,3	11 428	216 693	2 300	1,83	34,70	118 010
493	25,7	293	15,3	275	14,4	9 323	177 000	1 872	1,84	35,01	001
61	28,6	36	16,9	32	15,0	1 048	19 823	213	1,69	32,02	002
73	33,8	32	14,8	28	13,0	1 057	19 870	215	1,85	34,87	003
2 090	23,2	1 072	11,9	713	7,9	39 950	760 951	8 981	1,80	34,27	118 011
563	20,2	219	7,9	149	5,3	11 513	215 973	2 777	1,77	33,14	101
550	21,9	306	12,2	236	9,4	11 427	212 265	2 506	1,92	35,64	102
358	29,7	154	12,8	113	9,4	5 571	109 282	1 193	1,74	34,09	303
141	25,0	130	23,1	75	13,3	2 813	55 523	561	1,86	36,74	404
478	24,5	263	13,5	140	7,2	8 626	167 908	1 944	1,72	33,46	505
500	22,9	317	14,5	311	14,3	10 337	205 383	2 147	1,79	35,59	118 012
143	26,9	88	16,6	94	17,7	2 676	53 200	520	1,82	36,17	010
201	20,3	118	11,9	109	11,0	4 386	87 583	970	1,76	35,26	020
156	23,6	111	16,8	108	16,3	3 275	64 600	657	1,80	35,58	030
460	28,9	249	15,7	190	11,9	7 684	144 915	1 577	1,81	34,14	118 014
253	29,7	125	14,7	106	12,4	4 122	76 944	845	1,80	33,50	001
207	28,0	124	16,8	84	11,4	3 562	67 971	732	1,83	34,90	002
231	31,2	113	15,3	97	13,1	3 604	68 772	726	1,78	33,88	118 015
231	31,2	113	15,3	97	13,1	3 604	68 772	726	1,78	33,88	001
1 384	25,4	747	13,7	599	11,0	25 307	480 546	5 398	1,81	34,45	118 078
517	24,9	265	12,8	234	11,3	9 609	180 737	2 061	1,81	33,99	001
457	24,2	254	13,5	203	10,8	8 713	163 730	1 864	1,84	34,50	002
410	27,5	228	15,3	162	10,9	6 985	136 079	1 473	1,80	35,03	003
176	23,8	127	17,2	92	12,5	3 527	68 840	735	1,74	34,03	118 016
176	23,8	127	17,2	92	12,5	3 527	68 840	735	1,74	34,03	001
345	26,8	239	18,6	190	14,8	6 457	118 309	1 259	1,83	33,57	118 018
345	26,8	239	18,6	190	14,8	6 457	118 309	1 259	1,83	33,57	001
1 638	21,0	757	9,7	673	8,6	34 063	653 475	7 731	1,85	35,56	118 019
706	21,7	322	9,9	232	7,1	13 995	267 782	3 230	1,78	34,02	001

mehr Räumen werden jeweils 10 Räume zugrunde gelegt. — 4) Ohne Wohnungen, für die keine Angaben zum Haushalt/zur Person vorliegen.

Noch: 3. Wohnungen in den Gemeindeteilen Baden-Württembergs am 25. Mai 1987 nach Anzahl der Räume

Schl.-Nr.	Gemeinde Gemeindeteil	Wohnungen insgesamt ¹⁾	Davon mit								
			1		2		3		4		
			Anzahl		% von Sp. 1	Anzahl		% von Sp. 1	Anzahl		% von Sp. 1
			1	2	3	4	5	6	7	8	9
noch: Gerlingen, Stadt											
002	Siedlung	1 928	44	2,3	111	5,8	334	17,3	706	36,6	
003	Gehenbühl	1 603	26	1,6	80	5,0	262	16,3	743	46,4	
004	Höhengebiete	1 015	42	4,1	68	6,7	120	11,8	202	19,9	
118 021 Großbottwar, Stadt		2 655	32	1,2	66	2,5	338	12,7	688	25,9	
001	Großbottwar	1 967	26	1,3	48	2,4	251	12,8	549	27,9	
002	Winzerhausen	432	2	0,5	9	2,1	59	13,7	85	19,7	
003	Hof und Lembach	256	4	1,6	9	3,5	28	10,9	54	21,1	
118 027 Hemmingen		2 864	50	1,7	74	2,6	472	16,5	1 052	36,7	
001	Hemmingen	2 864	50	1,7	74	2,6	472	16,5	1 052	36,7	
118 028 Hessigheim		687	4	0,6	19	2,8	70	10,2	177	25,8	
001	Hessigheim	687	4	0,6	19	2,8	70	10,2	177	25,8	
118 077 Ingersheim		1 962	23	1,2	50	2,5	275	14,0	548	27,9	
001	Großingersheim	1 570	15	1,0	45	2,9	239	15,2	460	29,3	
002	Kleiningersheim	392	8	2,0	5	1,3	36	9,2	88	22,4	
118 040 Kirchheim am Neckar		1 686	13	0,8	50	3,0	213	12,6	577	34,2	
001	Ost	730	5	0,7	27	3,7	97	13,3	261	35,8	
002	West	956	8	0,8	23	2,4	116	12,1	316	33,1	
118 080 Korntal-Münchingen,St.		6 963	199	2,9	391	5,6	1 181	17,0	2 342	33,6	
001	Korntal	3 916	130	3,3	231	5,9	648	16,5	1 290	32,9	
002	Münchingen	2 488	47	1,9	112	4,5	433	17,4	856	34,4	
003	Kallenberg	559	22	3,9	48	8,6	100	17,9	196	35,1	
118 046 Kornwestheim, Stadt		12 590	332	2,6	658	5,2	2 210	17,6	5 700	45,3	
001	Stadtgarten	1 827	49	2,7	85	4,7	344	18,8	810	44,3	
002	Zentrum	1 031	25	2,4	80	7,8	199	19,3	392	38,0	
003	Bahnhof	2 005	23	1,1	89	4,4	314	15,7	1 136	56,7	
004	Lindenstraße	1 762	17	1,0	45	2,6	300	17,0	858	48,7	
005	Süd	3 206	89	2,8	194	6,1	607	18,9	1 643	51,2	
006	Ost	1 786	111	6,2	112	6,3	357	20,0	518	29,0	
007	Ehemal. Exerzierplatz	447	4	0,9	18	4,0	20	4,5	203	45,4	
008	Nord	402	7	1,7	22	5,5	50	12,4	108	26,9	
009	West	71	4	5,6	8	11,3	11	15,5	15	21,1	
010	Langes Feld	53	3	5,7	5	9,4	8	15,1	17	32,1	
118 047 Löchgau		1 671	11	0,7	41	2,5	193	11,5	449	26,9	
001	Löchgau	1 671	11	0,7	41	2,5	193	11,5	449	26,9	
118 048 Ludwigsburg, Stadt		35 078	1 088	3,1	1 900	5,4	6 532	18,6	13 436	38,3	
001	Mitte	4 148	424	10,2	376	9,1	952	23,0	1 263	30,4	
002	West	4 923	97	2,0	209	4,2	914	18,6	2 090	42,5	
003	Nord	1 370	30	2,2	62	4,5	182	13,3	523	38,2	
004	Ost	6 255	120	1,9	292	4,7	1 123	18,0	2 686	42,9	
005	Süd	1 402	43	3,1	93	6,6	163	11,6	479	34,2	
006	Pflugfelden	1 095	6	0,5	42	3,8	159	14,5	426	38,9	
007	Eglosheim	5 111	78	1,5	250	4,9	1 132	22,1	2 166	42,4	
008	Hoheneck	1 814	52	2,9	75	4,1	284	15,7	729	40,2	
009	Oßweil	3 483	60	1,7	133	3,8	633	18,2	1 238	35,5	
010	Grünbühl	1 029	33	3,2	157	15,3	236	22,9	412	40,0	
011	Neckarweißingen	2 936	112	3,8	158	5,4	519	17,7	978	33,3	
012	Poppenweiler	1 512	33	2,2	53	3,5	235	15,5	446	29,5	
118 049 Marbach am Neckar, St.		5 273	83	1,6	193	3,7	749	14,2	1 643	31,2	
001	Marbach u. Siegelhausen	3 805	71	1,9	161	4,2	582	15,3	1 276	33,5	
002	Hörnle	676	5	0,7	6	0,9	86	12,7	184	27,2	
003	Rielingshausen	792	7	0,9	26	3,3	81	10,2	183	23,1	
118 050 Markgröningen, Stadt		4 903	175	3,6	190	3,9	775	15,8	1 608	32,8	
001	Markgröningen	4 135	172	4,2	179	4,3	678	16,4	1 382	33,4	
002	Unterriexingen	768	3	0,4	11	1,4	97	12,6	226	29,4	
118 051 Möglingen		4 080	76	1,9	168	4,1	598	14,7	1 691	41,4	
001	Südl. der Bahnlinie	1 828	26	1,4	74	4,0	250	13,7	766	41,9	
002	Nörtl. der Bahnlinie	2 252	50	2,2	94	4,2	348	15,5	925	41,1	

1) Ohne Freizeitwohnungen und ohne Wohnungen in Gebäuden mit vollständiger Wohnheimnutzung. – 2) Alle Räume mit 6 m² oder mehr sowie alle Küchen. – 3) Bei Wohnungen mit 10 und

... Räumen ²⁾						Räume ²⁾³⁾ in	Fläche der	Bewohnte Wohnungen insgesamt ¹⁾⁴⁾	Räume ²⁾	Wohn- fläche	Schl.-Nr.
5		6		7 und mehr		Wohnungen insgesamt ¹⁾			je Person		
Anzahl	% von Sp. 1	Anzahl	% von Sp. 1	Anzahl	% von Sp. 1	Anzahl	m²			Anzahl	
10	11	12	13	14	15	16	17	18	19	20	
448	23,2	163	8,5	122	6,3	8 228	153 937	1 911	1,81	33,77	002
298	18,6	110	6,9	84	5,2	6 739	120 295	1 597	1,91	34,10	003
186	18,3	162	16,0	235	23,2	5 101	111 461	993	2,12	46,26	004
731	27,5	414	15,6	386	14,5	13 035	248 120	2 608	1,82	34,75	118 021
536	27,2	289	14,7	268	13,6	9 540	181 767	1 926	1,83	34,78	001
123	28,5	79	18,3	75	17,4	2 198	41 024	429	1,85	34,56	002
72	28,1	46	18,0	43	16,8	1 297	25 329	253	1,78	34,82	003
668	23,3	350	12,2	198	6,9	12 760	253 638	2 838	1,79	35,46	118 027
668	23,3	350	12,2	198	6,9	12 760	253 638	2 838	1,79	35,46	001
177	25,8	144	21,0	96	14,0	3 461	64 534	660	1,82	34,00	118 028
177	25,8	144	21,0	96	14,0	3 461	64 534	660	1,82	34,00	001
520	26,5	327	16,7	219	11,2	9 363	182 366	1 924	1,77	34,51	118 077
391	24,9	251	16,0	169	10,8	7 397	143 294	1 539	1,76	34,19	001
129	32,9	76	19,4	50	12,8	1 966	39 072	385	1,79	35,70	002
407	24,1	218	12,9	208	12,3	7 992	151 386	1 661	1,86	35,24	118 040
156	21,4	97	13,3	87	11,9	3 417	62 411	721	1,80	32,87	001
251	26,3	121	12,7	121	12,7	4 575	88 975	940	1,91	37,12	002
1 604	23,0	665	9,6	581	8,3	30 380	581 930	6 911	1,82	34,85	118 080
866	22,1	384	9,8	367	9,4	17 171	329 582	3 887	1,89	36,31	001
618	24,8	238	9,6	184	7,4	10 917	208 567	2 473	1,72	32,89	002
120	21,5	43	7,7	30	5,4	2 292	43 781	551	1,80	34,30	003
2 485	19,7	722	5,7	483	3,8	51 500	952 700	11 987	1,75	31,81	118 046
344	18,8	90	4,9	105	5,7	7 547	134 582	1 790	1,87	33,32	001
218	21,1	66	6,4	51	4,9	4 242	78 978	1 018	1,77	32,92	002
349	17,4	55	2,7	39	1,9	8 059	138 792	1 983	1,55	26,71	003
314	17,8	149	8,5	79	4,5	7 481	134 079	1 688	1,81	32,43	004
525	16,4	82	2,6	66	2,1	12 483	219 574	3 183	1,82	32,05	005
420	23,5	197	11,0	71	4,0	7 298	146 554	1 740	1,66	33,34	006
184	41,2	14	3,1	4	0,9	1 944	48 826	65	1,23	21,41	007
102	25,4	57	14,2	56	13,9	1 912	40 747	397	1,86	39,56	008
20	28,2	5	7,0	8	11,3	308	6 251	70	1,73	34,98	009
9	17,0	7	13,2	4	7,5	226	4 317	53	1,79	34,26	010
443	26,5	288	17,2	246	14,7	8 288	156 516	1 650	1,81	34,20	118 047
443	26,5	288	17,2	246	14,7	8 288	156 516	1 650	1,81	34,20	001
7 394	21,1	2 673	7,6	2 055	5,9	146 957	2 740 356	34 496	1,84	34,31	118 048
728	17,6	252	6,1	153	3,7	15 425	289 414	4 014	1,69	31,62	001
1 049	21,3	321	6,5	243	4,9	20 631	374 287	4 854	1,89	34,30	002
253	18,5	142	10,4	178	13,0	6 313	127 137	1 351	2,03	40,87	003
1 297	20,7	414	6,6	323	5,2	26 252	480 534	6 197	1,99	36,51	004
371	26,5	129	9,2	124	8,8	6 251	126 243	1 324	1,98	39,21	005
261	23,8	111	10,1	90	8,2	4 922	92 348	1 083	1,82	34,20	006
1 018	19,9	285	5,6	182	3,6	20 812	371 562	5 035	1,74	31,10	007
387	21,3	164	9,0	123	6,8	7 839	146 784	1 787	1,88	35,13	008
780	22,4	370	10,6	269	7,7	15 302	289 127	3 428	1,86	35,22	009
148	14,4	30	2,9	13	1,3	3 725	66 234	1 029	1,55	27,57	010
693	23,6	246	8,4	230	7,8	12 591	244 743	2 898	1,79	34,72	011
409	27,1	209	13,8	127	8,4	6 894	131 943	1 496	1,81	34,65	012
1 434	27,2	622	11,8	549	10,4	24 423	458 202	5 184	1,89	35,45	118 049
894	23,5	452	11,9	369	9,7	17 291	326 653	3 729	1,91	36,02	001
321	47,5	37	5,5	37	5,5	3 110	52 944	669	1,85	31,45	002
219	27,7	133	16,8	143	18,1	4 022	78 605	786	1,85	36,18	003
1 148	23,4	594	12,1	413	8,4	21 777	412 698	4 769	1,71	32,34	118 050
939	22,7	478	11,6	307	7,4	18 012	340 544	4 018	1,71	32,24	001
209	27,2	116	15,1	106	13,8	3 765	72 154	751	1,71	32,83	002
892	21,9	385	9,4	270	6,6	17 798	337 559	4 032	1,72	32,62	118 051
412	22,5	177	9,7	123	6,7	8 056	149 154	1 804	1,64	30,29	001
480	21,3	208	9,2	147	6,5	9 742	188 405	2 228	1,80	34,73	002

mehr Räumen werden jeweils 10 Räume zugrunde gelegt. – 4) Ohne Wohnungen, für die keine Angaben zum Haushalt/zur Person vorliegen.

Noch: 3. Wohnungen in den Gemeindeteilen Baden-Württembergs am 25. Mai 1987 nach Anzahl der Räume

Schl.-Nr.	Gemeinde Gemeindeteil	Wohnungen insgesamt ¹⁾	Davon mit							
			1		2		3		4	
			Anzahl	% von Sp. 1	Anzahl	% von Sp. 1	Anzahl	% von Sp. 1	Anzahl	% von Sp. 1
			1	2	3	4	5	6	7	8
118 053	Mundelsheim	1 034	17	1,6	24	2,3	117	11,3	252	24,4
001	Mundelsheim	1 012	17	1,7	24	2,4	114	11,3	248	24,5
002	Schreyerhof	22	—	—	—	—	3	13,6	4	18,2
118 054	Murr	1 702	26	1,5	47	2,8	197	11,6	484	28,4
001	West	854	16	1,9	20	2,3	94	11,0	230	26,9
002	Ost	838	10	1,2	25	3,0	103	12,3	253	30,2
003	Nord	10	—	—	2	20,0	—	—	1	10,0
118 059	Oberriexingen, Stadt	881	11	1,2	23	2,6	120	13,6	205	23,3
010	Oberriexingen	881	11	1,2	23	2,6	120	13,6	205	23,3
118 060	Oberstenfeld	2 613	31	1,2	67	2,6	354	13,5	575	22,0
001	Oberstenfeld	1 999	27	1,4	52	2,6	274	13,7	439	22,0
002	Gronau	484	3	0,6	12	2,5	66	13,6	107	22,1
003	Prevorst	130	1	0,8	3	2,3	14	10,8	29	22,3
118 063	Pleidelsheim	1 624	19	1,2	63	3,9	203	12,5	496	30,5
001	Pleidelsheim	1 624	19	1,2	63	3,9	203	12,5	496	30,5
118 081	Remseck am Neckar	6 603	147	2,2	254	3,8	961	14,6	2 068	31,3
001	Neckarrems	1 549	21	1,4	53	3,4	242	15,6	540	34,9
002	Aldingen	2 220	73	3,3	96	4,3	347	15,6	707	31,8
003	Hochberg	1 191	22	1,8	33	2,8	136	11,4	326	27,4
004	Hochdorf	812	25	3,1	31	3,8	101	12,4	213	26,2
005	Neckargröningen	831	6	0,7	41	4,9	135	16,2	282	33,9
118 076	Sachsenheim, Stadt	5 618	121	2,2	220	3,9	750	13,3	1 568	27,9
001	Großsachsenheim	2 717	85	3,1	155	5,7	387	14,2	873	32,1
002	Kleinsachsenheim	1 452	23	1,6	43	3,0	198	13,6	351	24,2
003	Hohenhaslach	767	10	1,3	14	1,8	79	10,3	202	26,3
004	Ochsenbach	291	2	0,7	5	1,7	43	14,8	69	23,7
005	Häfnerhaslach	258	—	—	2	0,8	33	12,8	46	17,8
041	Spielberg	133	1	0,8	1	0,8	10	7,5	27	20,3
118 067	Schwieberdingen	3 622	91	2,5	178	4,9	588	16,2	1 147	31,7
001	Schwieberdingen	3 565	91	2,6	178	5,0	582	16,3	1 135	31,8
002	Hardthof	57	—	—	—	—	6	10,5	12	21,1
118 068	Sersheim	1 535	23	1,5	41	2,7	208	13,6	417	27,2
010	Sersheim	1 535	23	1,5	41	2,7	208	13,6	417	27,2
118 070	Steinheim a.d. Murr, St.	3 647	25	0,7	103	2,8	447	12,3	912	25,0
001	Nord	994	14	1,4	33	3,3	117	11,8	273	27,5
002	Süd	1 435	5	0,3	42	2,9	187	13,0	368	25,6
003	Kleinbottwar	587	2	0,3	15	2,6	71	12,1	127	21,6
004	Höpfigheim	631	4	0,6	13	2,1	72	11,4	144	22,8
118 071	Tamm	4 238	69	1,6	161	3,8	588	13,9	1 268	29,9
001	Alt-Tamm	2 201	23	1,0	70	3,2	306	13,9	778	35,3
002	Hohenstange	2 037	46	2,3	91	4,5	282	13,8	490	24,1
118 073	Vaihingen a.d. Enz, St.	8 675	83	1,0	252	2,9	1 201	13,8	2 227	25,7
010	Vaihingen an der Enz	3 169	47	1,5	107	3,4	505	15,9	867	27,4
020	Enzweihingen	1 196	13	1,1	42	3,5	157	13,1	336	28,1
030	Kleinglattbach	935	1	0,1	20	2,1	130	13,9	237	25,3
040	Riet	316	—	—	5	1,6	32	10,1	90	28,5
050	Roßwag	392	4	1,0	10	2,6	44	11,2	80	20,4
060	Ensingen	817	5	0,6	19	2,3	104	12,7	198	24,2
070	Horrheim	846	5	0,6	19	2,2	111	13,1	222	26,2
080	Gündelbach	442	3	0,7	7	1,6	49	11,1	78	17,6
090	Aurich	562	5	0,9	23	4,1	69	12,3	119	21,2
118 074	Walheim	1 050	3	0,3	40	3,8	158	15,0	292	27,8
001	Walheim	1 050	3	0,3	40	3,8	158	15,0	292	27,8
Ludwigsburg		181 339	3 801	2,1	8 000	4,4	28 265	15,6	60 076	33,1

1) Ohne Freizeitwohnungen und ohne Wohnungen in Gebäuden mit vollständiger Wohnheimnutzung. — 2) Alle Räume mit 6 m² oder mehr sowie alle Küchen. — 3) Bei Wohnungen mit 10 und

... Räumen ²⁾						Räume ²⁾³⁾ in	Fläche der	Bewohnte Wohnungen insgesamt ¹⁾⁴⁾	Räume ²⁾	Wohn- fläche	Schl.-Nr.
5		6		7 und mehr		Wohnungen insgesamt ¹⁾			je Person		
Anzahl	% von Sp. 1	Anzahl	% von Sp. 1	Anzahl	% von Sp. 1	Anzahl	m²	Anzahl		m²	
10	11	12	13	14	15	16	17	18	19	20	
248	24,0	167	16,2	209	20,2	5 265	100 619	1 013	1,78	33,98	118 053
240	23,7	165	16,3	204	20,2	5 152	98 429	992	1,78	33,91	001
8	36,4	2	9,1	5	22,7	113	2 190	21	1,93	37,32	002
438	25,7	302	17,7	208	12,2	8 223	161 280	1 669	1,82	35,78	118 054
227	26,6	164	19,2	103	12,1	4 156	83 833	831	1,80	36,28	001
208	24,8	137	16,3	102	12,2	4 013	76 333	828	1,86	35,28	002
3	30,0	1	10,0	3	30,0	54	1 114	10	1,69	34,81	003
211	24,0	179	20,3	132	15,0	4 381	88 160	870	1,79	36,03	118 059
211	24,0	179	20,3	132	15,0	4 381	88 160	870	1,79	36,03	010
675	25,8	489	18,7	422	16,2	13 107	263 774	2 581	1,77	35,70	118 060
524	26,2	381	19,1	302	15,1	9 961	200 311	1 974	1,76	35,38	001
123	25,4	81	16,7	92	19,0	2 469	49 837	478	1,84	37,27	002
28	21,5	27	20,8	28	21,5	677	13 626	129	1,74	35,04	003
414	25,5	224	13,8	205	12,6	7 721	147 933	1 593	1,72	33,02	118 063
414	25,5	224	13,8	205	12,6	7 721	147 933	1 593	1,72	33,02	001
1 727	26,2	823	12,5	623	9,4	30 203	589 644	6 499	1,80	35,12	118 081
364	23,5	172	11,1	157	10,1	7 076	137 090	1 523	1,81	35,01	001
577	26,0	252	11,4	168	7,6	9 828	189 325	2 178	1,79	34,43	002
344	28,9	186	15,6	144	12,1	5 752	118 098	1 181	1,88	38,53	003
238	29,3	122	15,0	82	10,1	3 797	73 625	803	1,74	33,82	004
204	24,5	91	11,0	72	8,7	3 750	71 506	814	1,76	33,49	005
1 428	25,4	818	14,6	713	12,7	26 545	503 423	5 546	1,75	33,13	118 076
659	24,3	322	11,9	236	8,7	12 077	224 321	2 687	1,70	31,64	001
372	25,6	251	17,3	214	14,7	7 046	135 011	1 443	1,77	33,96	002
222	28,9	114	14,9	126	16,4	3 852	72 812	755	1,73	32,78	003
65	22,3	55	18,9	52	17,9	1 477	28 224	284	1,87	35,69	004
68	26,4	49	19,0	60	23,3	1 391	28 981	245	1,87	39,09	005
42	31,6	27	20,3	25	18,8	702	14 074	132	1,88	37,67	041
867	23,9	418	11,5	333	9,2	16 177	318 968	3 559	1,74	34,33	118 067
847	23,8	406	11,4	326	9,1	15 885	313 359	3 503	1,74	34,34	001
20	35,1	12	21,1	7	12,3	292	5 609	56	1,76	33,80	002
385	25,1	254	16,5	207	13,5	7 429	142 909	1 521	1,74	33,41	118 068
385	25,1	254	16,5	207	13,5	7 429	142 909	1 521	1,74	33,41	010
1 036	28,4	655	18,0	469	12,9	17 902	348 500	3 615	1,87	36,37	118 070
262	26,4	179	18,0	116	11,7	4 789	94 756	993	1,80	35,62	001
416	29,0	248	17,3	169	11,8	6 977	132 432	1 419	1,90	36,03	002
178	30,3	106	18,1	88	15,0	2 960	58 174	581	1,90	37,31	003
180	28,5	122	19,3	96	15,2	3 176	63 138	622	1,88	37,43	004
1 224	28,9	540	12,7	388	9,2	19 505	384 700	4 095	1,74	34,27	118 071
585	26,6	248	11,3	191	8,7	10 060	187 991	2 158	1,79	33,46	001
639	31,4	292	14,3	197	9,7	9 445	196 709	1 937	1,68	35,12	002
2 240	25,8	1 421	16,4	1 251	14,4	42 505	821 700	8 494	1,81	34,94	118 073
829	26,2	433	13,7	381	12,0	14 960	290 214	3 107	1,79	34,73	010
296	24,7	180	15,1	172	14,4	5 792	109 638	1 165	1,78	33,62	020
269	28,8	156	16,7	122	13,0	4 589	87 186	925	1,86	35,39	030
81	25,6	52	16,5	56	17,7	1 607	32 128	309	1,78	35,62	040
103	26,3	79	20,2	72	18,4	2 027	40 187	376	1,83	36,22	050
212	25,9	131	16,0	148	18,1	4 150	78 750	798	1,86	35,30	060
199	23,5	181	21,4	109	12,9	4 187	79 441	832	1,80	34,09	070
123	27,8	103	23,3	79	17,9	2 315	45 170	431	1,79	34,92	080
128	22,8	106	18,9	112	19,9	2 878	58 986	551	1,83	37,58	090
277	26,4	156	14,9	124	11,8	4 999	93 457	1 043	1,88	35,07	118 074
277	26,4	156	14,9	124	11,8	4 999	93 457	1 043	1,88	35,07	001
43 118	23,8	21 241	11,7	16 838	9,3	816 611	15 547 105	178 173	1,80	34,28	

mehr Räumen werden jeweils 10 Räume zugrunde gelegt. — 4) Ohne Wohnungen, für die keine Angaben zum Haushalt/zur Person vorliegen.

Noch: 3. Wohnungen in den Gemeindeteilen Baden-Württembergs am 25. Mai 1987 nach Anzahl der Räume

Schl.-Nr.	Gemeinde Gemeindeteil	Wohnungen insgesamt ¹⁾	Davon mit								
			1			2		3		4	
			Anzahl		% von Sp. 1	Anzahl	% von Sp. 1	Anzahl	% von Sp. 1	Anzahl	% von Sp. 1
			1	2	3	4	5	6	7	8	9
119	Rems-Murr-Kreis										
119 001	Alfdorf	2 108	10	0,5	42	2,0	222	10,5	529	25,1	
001	Alfdorf	1 144	8	0,7	26	2,3	129	11,3	310	27,1	
002	Pfahlbronn	743	2	0,3	12	1,6	69	9,3	173	23,3	
003	Vordersteinenberg	221	–	–	4	1,8	24	10,9	46	20,8	
119 003	Allmersbach im Tal	1 503	8	0,5	36	2,4	171	11,4	318	21,2	
001	Allmersbach im Tal	1 159	7	0,6	23	2,0	135	11,6	260	22,4	
002	Heutensbach	344	1	0,3	13	3,8	36	10,5	58	16,9	
119 004	Althütte	1 353	12	0,9	42	3,1	161	11,9	301	22,2	
111	Althütte	914	11	1,2	26	2,8	112	12,3	214	23,4	
222	Sechselberg	439	1	0,2	16	3,6	49	11,2	87	19,8	
119 087	Aspach	2 422	14	0,6	72	3,0	276	11,4	575	23,7	
001	Großaspach	1 235	8	0,6	35	2,8	145	11,7	290	23,5	
002	Kleinaspach	578	3	0,5	18	3,1	57	9,9	123	21,3	
003	Allmersbach am Weinbg.	272	1	0,4	13	4,8	29	10,7	64	23,5	
004	Rietenau	337	2	0,6	6	1,8	45	13,4	98	29,1	
119 006	Auenwald	2 001	16	0,8	48	2,4	250	12,5	454	22,7	
010	Oberbrüden	667	2	0,3	22	3,3	79	11,8	156	23,4	
020	Unterbrüden	504	7	1,4	9	1,8	61	12,1	129	25,6	
030	Lippoldsweiler	510	2	0,4	7	1,4	66	12,9	111	21,8	
040	Ebersberg	320	5	1,6	10	3,1	44	13,8	58	18,1	
119 008	Backnang, Stadt	12 551	214	1,7	590	4,7	1 914	15,2	4 430	35,3	
001	Nordost	2 686	61	2,3	132	4,9	421	15,7	990	36,9	
002	Sachsenweiler	667	2	0,3	22	3,3	100	15,0	280	42,0	
003	Südost	997	22	2,2	51	5,1	128	12,8	352	35,3	
004	Südwest	1 226	12	1,0	75	6,1	219	17,9	429	35,0	
005	West	1 352	32	2,4	80	5,9	208	15,4	421	31,1	
006	Nordwest	2 156	34	1,6	115	5,3	351	16,3	790	36,6	
007	Nord	1 299	22	1,7	45	3,5	237	18,2	573	44,1	
008	Steinbach	417	3	0,7	19	4,6	39	9,4	114	27,3	
009	Heiningen	371	4	1,1	13	3,5	29	7,8	79	21,3	
010	Waldrems-Horbachhof	502	6	1,2	8	1,6	66	13,1	130	25,9	
011	Maubach	421	2	0,5	11	2,6	66	15,7	178	42,3	
013	Ober-, Mittel- u. Schönt.	143	2	1,4	7	4,9	17	11,9	27	18,9	
014	Strümpfelbach	289	1	0,3	10	3,5	32	11,1	63	21,8	
015	Staigacker	25	11	44,0	2	8,0	1	4,0	4	16,0	
119 089	Berglen	1 972	15	0,8	62	3,1	251	12,7	440	22,3	
101	Oppelsbohm	353	5	1,4	16	4,5	35	9,9	85	24,1	
102	Oberweiler	12	–	–	–	–	3	25,0	2	16,7	
201	Rettersburg	178	–	–	5	2,8	26	14,6	35	19,7	
202	Kieselhof	3	–	–	–	–	–	–	–	–	
203	Drexelhof	6	–	–	–	–	–	–	–	–	
204	Linsenhof	7	–	–	–	–	–	–	–	–	
301	Öschelbronn	97	1	1,0	1	1,0	10	10,3	22	22,7	
302	Stöckenhof	44	–	–	2	4,5	5	11,4	9	20,5	
401	Vorderweißbuch	43	–	–	1	2,3	4	9,3	8	18,6	
402	Birkenweißbuch	128	2	1,6	3	2,3	13	10,2	22	17,2	
403	Streich	68	1	1,5	–	–	8	11,8	15	22,1	
501	Steinach	315	2	0,6	11	3,5	58	18,4	83	26,3	
502	Kottweil	59	1	1,7	2	3,4	1	1,7	12	20,3	
601	Reichenbach	52	–	–	–	–	5	9,6	9	17,3	
602	Spechtshof	45	1	2,2	1	2,2	12	26,7	6	13,3	
603	Lehnenberg	80	–	–	4	5,0	12	15,0	14	17,5	
701	Ödernhardt	97	–	–	2	2,1	10	10,3	28	28,9	
702	Erlenhof	24	–	–	–	–	4	16,7	8	33,3	
801	Bretzenacker	91	–	–	3	3,3	12	13,2	21	23,1	
901	Hößlinswart	270	2	0,7	11	4,1	31	11,5	60	22,2	
119 018	Burgstetten	1 114	12	1,1	24	2,2	136	12,2	287	25,8	
001	Burgstall	623	4	0,6	13	2,1	68	10,9	175	28,1	
002	Erbstetten	491	8	1,6	11	2,2	68	13,8	112	22,8	
119 020	Fellbach, Stadt	17 509	582	3,3	912	5,2	3 036	17,3	7 234	41,3	
001	Nordwest	1 358	27	2,0	62	4,6	212	15,6	629	46,3	

1) Ohne Freizeitwohnungen und ohne Wohnungen in Gebäuden mit vollständiger Wohnheimnutzung. — 2) Alle Räume mit 6 m² oder mehr sowie alle Küchen. — 3) Bei Wohnungen mit 10 und

... Räumen ²⁾						Räume ²⁾³⁾ in	Fläche der	Bewohnte Wohnungen insgesamt ¹⁾⁴⁾	Räume ²⁾	Wohn- fläche	Schl.-Nr.
5		6		7 und mehr		Wohnungen insgesamt ¹⁾			je Person		
Anzahl	% von Sp. 1	Anzahl	% von Sp. 1	Anzahl	% von Sp. 1	Anzahl	m²		Anzahl		
10	11	12	13	14	15	16	17	18	19	20	
											119
532	25,2	363	17,2	410	19,4	10 931	209 671	2 054	1,76	33,87	119 001
268	23,4	196	17,1	207	18,1	5 819	110 726	1 104	1,79	34,02	001
215	28,9	125	16,8	147	19,8	3 905	76 281	732	1,74	33,99	002
49	22,2	42	19,0	56	25,3	1 207	22 664	218	1,74	32,80	003
406	27,0	304	20,2	260	17,3	7 730	154 560	1 499	1,79	35,80	119 003
315	27,2	223	19,2	196	16,9	5 933	117 156	1 156	1,79	35,40	001
91	26,5	81	23,5	64	18,6	1 797	37 404	343	1,78	37,12	002
316	23,4	252	18,6	269	19,9	6 981	143 250	1 325	1,92	39,55	119 004
204	22,3	166	18,2	181	19,8	4 682	96 453	894	1,93	39,90	111
112	25,5	86	19,6	88	20,0	2 299	46 797	431	1,91	38,83	222
643	26,5	430	17,8	412	17,0	12 259	233 687	2 418	1,82	34,66	119 087
342	27,7	218	17,7	197	16,0	6 210	117 345	1 234	1,85	35,04	001
148	25,6	113	19,6	116	20,1	3 023	59 206	577	1,80	35,25	002
63	23,2	47	17,3	55	20,2	1 389	26 329	272	1,74	33,04	003
90	26,7	52	15,4	44	13,1	1 637	30 807	335	1,79	33,63	004
547	27,3	347	17,3	339	16,9	10 089	198 682	1 953	1,83	35,99	119 006
176	26,4	116	17,4	116	17,4	3 361	66 603	648	1,78	35,41	010
149	29,6	78	15,5	71	14,1	2 481	48 220	495	1,85	35,97	020
145	28,4	93	18,2	86	16,9	2 602	49 642	497	1,86	35,59	030
77	24,1	60	18,8	66	20,6	1 645	34 217	313	1,82	37,86	040
2 830	22,5	1 404	11,2	1 169	9,3	56 439	1 058 963	12 410	1,84	34,49	119 008
549	20,4	309	11,5	224	8,3	11 854	214 571	2 662	1,83	33,13	001
143	21,4	61	9,1	59	8,8	2 985	50 322	661	1,91	32,23	002
230	23,1	115	11,5	99	9,9	4 509	84 586	985	1,91	35,91	003
262	21,4	119	9,7	110	9,0	5 414	99 910	1 215	1,96	36,17	004
286	21,2	162	12,0	163	12,1	6 176	117 052	1 325	1,79	34,00	005
509	23,6	186	8,6	171	7,9	9 486	185 558	2 134	1,85	36,13	006
268	20,6	104	8,0	50	3,8	5 461	100 850	1 287	1,79	33,13	007
109	26,1	73	17,5	60	14,4	2 070	40 549	411	1,78	34,97	008
113	30,5	79	21,3	54	14,6	1 880	37 564	367	1,70	33,99	009
156	31,1	80	15,9	56	11,2	2 423	46 756	497	1,78	34,39	010
81	19,2	38	9,0	45	10,7	1 912	36 838	417	1,81	34,83	011
36	25,2	22	15,4	32	22,4	734	14 416	142	1,77	34,83	013
83	28,7	55	19,0	45	15,6	1 462	28 643	282	1,88	36,79	014
5	20,0	1	4,0	1	4,0	73	1 348	25	1,43	26,43	015
498	25,3	361	18,3	345	17,5	9 954	196 181	1 943	1,84	36,31	119 089
82	23,2	59	16,7	71	20,1	1 798	35 778	351	1,91	38,08	101
5	41,7	2	16,7	—	—	54	959	12	1,80	31,97	102
51	28,7	28	15,7	33	18,5	899	17 940	173	1,80	35,86	201
—	—	—	—	—	—	—	—	—	—	—	202
—	—	—	—	—	—	—	—	—	—	—	203
—	—	—	—	—	—	—	—	—	—	—	204
32	33,0	12	12,4	19	19,6	498	9 297	97	1,89	35,22	301
4	9,1	15	34,1	9	20,5	239	4 980	43	1,96	40,83	302
14	32,6	8	18,6	8	18,6	224	4 216	41	1,68	31,59	401
35	27,3	27	21,1	26	20,3	669	12 529	126	1,90	35,70	402
23	33,8	11	16,2	10	14,7	343	5 904	59	1,71	29,54	403
78	24,8	49	15,6	34	10,8	1 481	30 481	310	1,78	36,69	501
18	30,5	15	25,4	10	16,9	307	6 107	59	1,70	33,74	502
14	26,9	11	21,2	13	25,0	290	5 664	52	2,07	40,46	601
10	22,2	6	13,3	9	20,0	217	4 149	45	1,76	33,73	602
28	35,0	14	17,5	8	10,0	383	7 543	80	1,76	34,76	603
20	20,6	21	21,6	16	16,5	492	10 160	97	1,83	37,77	701
2	8,3	5	20,8	5	20,8	123	2 319	24	2,08	39,31	702
23	25,3	12	13,2	20	22,0	462	8 916	91	1,85	35,66	801
55	20,4	62	23,0	49	18,1	1 384	27 532	268	1,85	36,85	901
289	25,9	191	17,1	175	15,7	5 537	106 458	1 096	1,82	34,95	119 018
163	26,2	102	16,4	98	15,7	3 104	58 785	613	1,84	34,84	001
126	25,7	89	18,1	77	15,7	2 433	47 673	483	1,79	35,09	002
3 821	21,8	1 144	6,5	780	4,5	72 390	1 345 928	17 323	1,81	33,60	119 020
281	20,7	79	5,8	68	5,0	5 709	104 828	1 339	1,85	33,89	001

mehr Räumen werden jeweils 10 Räume zugrunde gelegt. — 4) Ohne Wohnungen, für die keine Angaben zum Haushalt/zur Person vorliegen.

Noch: 3. Wohnungen in den Gemeindeteilen Baden-Württembergs am 25. Mai 1987 nach Anzahl der Räume

Schl.-Nr.	Gemeinde Gemeindeteil	Wohnungen insgesamt ¹⁾	Davon mit							
			1		2		3		4	
			Anzahl	% von Sp. 1	Anzahl	% von Sp. 1	Anzahl	% von Sp. 1	Anzahl	% von Sp. 1
			1	2	3	4	5	6	7	8
noch: Fellbach, Stadt										
002 Nordost		1 544	40	2,6	82	5,3	184	11,9	710	46,0
003 Lindle		547	7	1,3	23	4,2	92	16,8	265	48,4
004 Südwest		4 010	110	2,7	172	4,3	668	16,7	1 852	46,2
005 Südost		3 542	113	3,2	221	6,2	738	20,8	1 434	40,5
606 Schmiden		4 080	214	5,2	229	5,6	714	17,5	1 543	37,8
707 Oeffingen		2 428	71	2,9	123	5,1	428	17,6	801	33,0
119 024 Großerlach		746	2	0,3	14	1,9	73	9,8	167	22,4
001 Großerlach		523	2	0,4	10	1,9	59	11,3	134	25,6
002 Grab		223	—	—	4	1,8	14	6,3	33	14,8
119 037 Kaisersbach		747	2	0,3	15	2,0	107	14,3	166	22,2
001 Kaisersbach		747	2	0,3	15	2,0	107	14,3	166	22,2
119 093 Kernen im Remstal		5 405	146	2,7	333	6,2	841	15,6	1 785	33,0
001 Rommelshausen		3 292	46	1,4	180	5,5	574	17,4	1 205	36,6
002 Stetten		2 113	100	4,7	153	7,2	267	12,6	580	27,4
119 038 Kirchberg an der Murr		1 204	12	1,0	23	1,9	148	12,3	299	24,8
011 Kirchberg an der Murr		1 204	12	1,0	23	1,9	148	12,3	299	24,8
119 041 Korb		3 840	63	1,6	157	4,1	598	15,6	1 309	34,1
001 Korb		3 295	54	1,6	143	4,3	505	15,3	1 144	34,7
002 Kleinheppach		545	9	1,7	14	2,6	93	17,1	165	30,3
119 042 Leutenbach		3 688	57	1,5	130	3,5	476	12,9	1 213	32,9
001 Leutenbach		1 498	25	1,7	50	3,3	212	14,2	531	35,4
002 Nellmersbach		1 039	13	1,3	40	3,8	118	11,4	364	35,0
003 Weiler zum Stein		1 151	19	1,7	40	3,5	146	12,7	318	27,6
119 044 Murrhardt, Stadt		5 169	52	1,0	209	4,0	786	15,2	1 656	32,0
001 Süd		736	16	2,2	36	4,9	120	16,3	225	30,6
002 Nord		2 738	18	0,7	123	4,5	470	17,2	947	34,6
003 Alm		397	4	1,0	13	3,3	40	10,1	123	31,0
004 Siegesberg		340	3	0,9	10	2,9	28	8,2	94	27,6
005 Köchersberg		160	—	—	2	1,3	23	14,4	44	27,5
006 Fornsbach		518	8	1,5	18	3,5	77	14,9	148	28,6
007 Kirchenkirnberg		280	3	1,1	7	2,5	28	10,0	75	26,8
119 053 Oppenweiler		1 438	12	0,8	45	3,1	217	15,1	354	24,6
001 Oppenweiler		1 438	12	0,8	45	3,1	217	15,1	354	24,6
119 055 Plüderhausen		3 434	46	1,3	122	3,6	497	14,5	1 013	29,5
001 Nordbereich		1 657	16	1,0	45	2,7	251	15,1	463	27,9
002 Südbereich		1 666	27	1,6	72	4,3	230	13,8	521	31,3
010 Walkersbach		111	3	2,7	5	4,5	16	14,4	29	26,1
119 090 Remshalden		5 162	58	1,1	208	4,0	711	13,8	1 445	28,0
011 Geradstetten		1 804	27	1,5	78	4,3	248	13,7	516	28,6
021 Hebsack		606	6	1,0	23	3,8	79	13,0	173	28,5
031 Rohrbronn		260	2	0,8	11	4,2	45	17,3	69	26,5
041 Grunbach		2 216	21	0,9	84	3,8	295	13,3	626	28,2
051 Buoch		276	2	0,7	12	4,3	44	15,9	61	22,1
119 061 Rudersberg		3 815	49	1,3	136	3,6	558	14,6	949	24,9
001 Rudersberg		1 367	21	1,5	37	2,7	214	15,7	379	27,7
002 Oberndorf		337	8	2,4	16	4,7	45	13,4	84	24,9
003 Klaffenbach		117	—	—	2	1,7	17	14,5	32	27,4
004 Mannenberg		115	2	1,7	1	0,9	14	12,2	26	22,6
005 Zumhof Waldenstein		99	2	2,0	6	6,1	9	9,1	15	15,2
007 Asperglen		109	—	—	3	2,8	14	12,8	21	19,3
008 Krehwinkel		85	1	1,2	3	3,5	13	15,3	23	27,1
009 Necklinsberg		84	—	—	1	1,2	18	21,4	17	20,2
010 Steinenberg		590	8	1,4	29	4,9	79	13,4	135	22,9
011 Schlechtbach		626	5	0,8	28	4,5	89	14,2	153	24,4
012 Michelau		193	1	0,5	6	3,1	29	15,0	43	22,3
013 Lindental		93	1	1,1	4	4,3	17	18,3	21	22,6

1) Ohne Freizeitwohnungen und ohne Wohnungen in Gebäuden mit vollständiger Wohnheimnutzung. — 2) Alle Räume mit 6 m² oder mehr sowie alle Küchen. — 3) Bei Wohnungen mit 10 und

... Räumen ²⁾						Räume ²⁽³⁾ in	Fläche der	Bewohnte Wohnungen insgesamt ¹⁽⁴⁾	Räume ²⁾	Wohn- fläche	Schl.-Nr.
5		6		7 und mehr		Wohnungen insgesamt ¹⁾			je Person		
Anzahl	% von Sp. 1	Anzahl	% von Sp. 1	Anzahl	% von Sp. 1	Anzahl	m²			Anzahl	
10	11	12	13	14	15	16	17	18	19	20	
417	27,0	66	4,3	45	2,9	6 426	116 790	1 522	1,82	33,17	002
90	16,5	35	6,4	35	6,4	2 311	42 731	535	2,00	37,03	003
802	20,0	242	6,0	164	4,1	16 588	303 570	3 970	1,85	33,93	004
686	19,4	215	6,1	135	3,8	14 242	259 790	3 497	1,82	33,11	005
953	23,4	265	6,5	162	4,0	16 583	317 159	4 044	1,73	33,16	606
592	24,4	242	10,0	171	7,0	10 531	201 060	2 416	1,78	33,90	707
189	25,3	134	18,0	167	22,4	3 971	78 484	724	1,93	38,14	119 024
135	25,8	88	16,8	95	18,2	2 670	52 982	504	1,87	37,09	001
54	24,2	46	20,6	72	32,3	1 301	25 502	220	2,06	40,48	002
202	27,0	113	15,1	142	19,0	3 803	71 705	729	1,76	33,32	119 037
202	27,0	113	15,1	142	19,0	3 803	71 705	729	1,76	33,32	001
1 209	22,4	602	11,1	489	9,0	23 876	447 331	5 297	1,81	33,85	119 093
742	22,5	313	9,5	232	7,0	14 299	263 700	3 232	1,80	33,19	001
467	22,1	289	13,7	257	12,2	9 577	183 631	2 065	1,81	34,84	002
343	28,5	190	15,8	189	15,7	5 995	111 847	1 187	1,81	33,87	119 038
343	28,5	190	15,8	189	15,7	5 995	111 847	1 187	1,81	33,87	011
977	25,4	428	11,1	308	8,0	17 208	325 156	3 796	1,78	33,58	119 041
820	24,9	371	11,3	258	7,8	14 719	277 003	3 254	1,77	33,39	001
157	28,8	57	10,5	50	9,2	2 489	48 153	542	1,79	34,68	002
1 050	28,5	459	12,4	303	8,2	16 941	327 317	3 638	1,79	34,54	119 042
436	29,1	153	10,2	91	6,1	6 686	125 068	1 487	1,77	33,14	001
316	30,4	118	11,4	70	6,7	4 731	91 039	1 028	1,77	34,10	002
298	25,9	188	16,3	142	12,3	5 524	111 210	1 123	1,82	36,69	003
1 060	20,5	627	12,1	779	15,1	24 530	457 597	5 128	1,85	34,55	119 044
149	20,2	83	11,3	107	14,5	3 435	65 727	726	1,98	37,95	001
544	19,9	294	10,7	342	12,5	12 556	229 080	2 730	1,84	33,62	002
90	22,7	61	15,4	66	16,6	1 964	37 456	391	1,76	33,58	003
68	20,0	51	15,0	86	25,3	1 785	32 763	336	1,86	34,13	004
38	23,8	24	15,0	29	18,1	813	14 867	157	1,85	33,89	005
114	22,0	60	11,6	93	18,0	2 527	50 503	515	1,77	35,30	006
57	20,4	54	19,3	56	20,0	1 450	27 201	273	1,93	36,16	007
363	25,2	222	15,4	225	15,6	7 039	134 412	1 408	1,81	34,67	119 053
363	25,2	222	15,4	225	15,6	7 039	134 412	1 408	1,81	34,67	001
925	26,9	472	13,7	359	10,5	16 040	307 280	3 393	1,80	34,40	119 055
402	24,3	251	15,1	229	13,8	7 991	156 513	1 637	1,84	36,05	001
492	29,5	204	12,2	120	7,2	7 538	140 732	1 648	1,74	32,50	002
31	27,9	17	15,3	10	9,0	511	10 035	108	1,95	38,42	010
1 347	26,1	759	14,7	634	12,3	24 528	477 005	5 093	1,86	36,13	119 090
444	24,6	274	15,2	217	12,0	8 518	163 139	1 769	1,87	35,92	011
161	26,6	89	14,7	75	12,4	2 892	57 198	599	1,80	35,60	021
52	20,0	44	16,9	37	14,2	1 249	24 849	256	1,99	39,52	031
633	28,6	302	13,6	255	11,5	10 503	203 519	2 193	1,83	35,44	041
57	20,7	50	18,1	50	18,1	1 366	28 300	276	2,00	41,50	051
961	25,2	579	15,2	583	15,3	18 548	359 712	3 738	1,83	35,41	119 061
347	25,4	179	13,1	190	13,9	6 547	127 444	1 343	1,83	35,57	001
72	21,4	49	14,5	63	18,7	1 652	31 717	330	1,86	35,76	002
34	29,1	14	12,0	18	15,4	569	10 760	109	1,79	34,29	003
37	32,2	23	20,0	12	10,4	560	10 593	112	1,88	35,66	004
23	23,2	24	24,2	20	20,2	510	10 228	96	1,59	31,95	005
29	26,6	15	13,8	27	24,8	571	10 769	106	1,82	34,46	007
20	23,5	15	17,6	10	11,8	409	8 011	83	1,89	36,95	008
24	28,6	11	13,1	13	15,5	411	8 038	82	1,64	32,02	009
151	25,6	93	15,8	95	16,1	2 880	55 750	574	1,89	36,44	010
155	24,8	110	17,6	86	13,7	3 037	58 974	621	1,83	35,48	011
46	23,8	35	18,1	33	17,1	962	18 638	190	1,85	35,74	012
23	24,7	11	11,8	16	17,2	440	8 790	92	1,67	33,47	013

mehr Räumen werden jeweils 10 Räume zugrunde gelegt. – 4) Ohne Wohnungen, für die keine Angaben zum Haushalt/zur Person vorliegen.

Noch: 3. Wohnungen in den Gemeindeteilen Baden-Württembergs am 25. Mai 1987 nach Anzahl der Räume

Schl.-Nr.	Gemeinde Gemeindeteil	Wohnungen insgesamt ¹⁾	Davon mit							
			1		2		3		4	
		Anzahl		% von Sp. 1	Anzahl	% von Sp. 1	Anzahl	% von Sp. 1	Anzahl	% von Sp. 1
		1	2	3	4	5	6	7	8	9
119 067	Schorndorf, Stadt	14 439	252	1,7	500	3,5	2 337	16,2	4 898	33,9
001	Innenstadt	1 915	28	1,5	89	4,6	393	20,5	629	32,8
002	Südost	1 335	20	1,5	49	3,7	173	13,0	523	39,2
003	Süd	1 711	105	6,1	67	3,9	218	12,7	545	31,9
004	Südwest	1 147	7	0,6	41	3,6	185	16,1	445	38,8
005	Zw. Bahnlinie	2 191	25	1,1	104	4,7	521	23,8	949	43,3
006	Nord	1 398	12	0,9	35	2,5	210	15,0	561	40,1
108	Bühlbronn	244	3	1,2	6	2,5	28	11,5	53	21,7
209	Miedelsbach	655	8	1,2	10	1,5	76	11,6	162	24,7
310	Schlichten	308	2	0,6	8	2,6	32	10,4	81	26,3
411	Weiler	1 262	15	1,2	32	2,5	194	15,4	395	31,3
512	Schornbach	637	4	0,6	18	2,8	91	14,3	169	26,5
613	Oberberken	506	4	0,8	13	2,6	50	9,9	110	21,7
714	Haubersbronn	1 130	19	1,7	28	2,5	166	14,7	276	24,4
119 068	Schwaikheim	3 161	34	1,1	103	3,3	503	15,9	1 195	37,8
001	Schwaikheim	3 161	34	1,1	103	3,3	503	15,9	1 195	37,8
119 069	Spiegelberg	667	3	0,4	11	1,6	77	11,5	165	24,7
001	Spiegelberg	399	2	0,5	8	2,0	48	12,0	105	26,3
002	Jux	145	–	–	3	2,1	14	9,7	30	20,7
003	Nassach Kurzach	104	1	1,0	–	–	12	11,5	26	25,0
004	Dauernberg	19	–	–	–	–	3	15,8	4	21,1
119 075	Sulzbach an der Murr	1 725	17	1,0	66	3,8	251	14,6	449	26,0
001	Sulzbach an der Murr	1 410	17	1,2	59	4,2	205	14,5	374	26,5
100	Bartenbach Harrenberg	80	–	–	3	3,8	9	11,3	25	31,3
110	Schleißweiler	55	–	–	1	1,8	11	20,0	15	27,3
120	Lautern	45	–	–	1	2,2	6	13,3	11	24,4
130	Siebersbach und Hammer	45	–	–	1	2,2	10	22,2	10	22,2
140	Ittenberg	18	–	–	–	–	1	5,6	3	16,7
141	Eschelhof	1	–	–	–	–	–	–	–	–
150	Kleinhöchberg	13	–	–	–	–	1	7,7	3	23,1
160	Berwinkel	17	–	–	–	–	2	11,8	3	17,6
170	Liemannsklinge	5	–	–	–	–	–	–	–	–
180	Eschenstruet	22	–	–	1	4,5	3	13,6	2	9,1
190	Zwerenberg	14	–	–	–	–	1	7,1	2	14,3
119 076	Urbach	2 792	24	0,9	112	4,0	408	14,6	777	27,8
001	Nord	1 623	7	0,4	69	4,3	244	15,0	459	28,3
002	Süd	1 169	17	1,5	43	3,7	164	14,0	318	27,2
119 079	Waiblingen, Stadt	19 425	488	2,5	938	4,8	3 235	16,7	7 177	36,9
001	Nord	6 887	179	2,6	357	5,2	1 306	19,0	2 518	36,6
002	Süd	4 220	159	3,8	286	6,8	697	16,5	1 857	44,0
303	Beinstein	1 399	20	1,4	50	3,6	184	13,2	468	33,5
404	Bittenfeld	1 478	22	1,5	44	3,0	209	14,1	430	29,1
505	Hegnach	1 774	35	2,0	55	3,1	288	16,2	651	36,7
606	Hohenacker	1 787	27	1,5	64	3,6	298	16,7	590	33,0
707	Neustadt	1 880	46	2,4	82	4,4	253	13,5	663	35,3
119 091	Weinstadt, Stadt	9 305	273	2,9	528	5,7	1 396	15,0	2 644	28,4
010	Beutelsbach	3 149	139	4,4	222	7,0	489	15,5	886	28,1
020	Endersbach	2 344	48	2,0	105	4,5	338	14,4	744	31,7
030	Großheppach	1 693	53	3,1	133	7,9	251	14,8	434	25,6
040	Schnait	1 237	22	1,8	34	2,7	192	15,5	326	26,4
050	Strümpfelbach	882	11	1,2	34	3,9	126	14,3	254	28,8
119 083	Weissach im Tal	2 301	51	2,2	94	4,1	274	11,9	530	23,0
010	Unterweissach	1 308	35	2,7	59	4,5	154	11,8	304	23,2
020	Cottenweiler	407	7	1,7	12	2,9	36	8,8	95	23,3
030	Oberweissach	390	8	2,1	15	3,8	56	14,4	92	23,6
040	Bruch	196	1	0,5	8	4,1	28	14,3	39	19,9
119 084	Welzheim, Stadt	3 468	44	1,3	126	3,6	497	14,3	981	28,3
001	Süd	798	6	0,8	30	3,8	104	13,0	244	30,6
002	Nord	762	11	1,4	38	5,0	127	16,7	161	21,1
003	West	885	16	1,8	33	3,7	118	13,3	295	33,3
004	Ost	672	6	0,9	15	2,2	100	14,9	187	27,8

1) Ohne Freizeitwohnungen und ohne Wohnungen in Gebäuden mit vollständiger Wohnheimnutzung. — 2) Alle Räume mit 6 m² oder mehr sowie alle Küchen. — 3) Bei Wohnungen mit 10 und

... Räumen ²⁾						Räume ²⁾³⁾ in	Fläche der	Bewohnte Wohnungen insgesamt ¹⁾⁴⁾	Räume ²⁾	Wohn- fläche	Schl.-Nr.
5		6		7 und mehr		Wohnungen insgesamt ¹⁾			je Person		
Anzahl	% von Sp. 1	Anzahl	% von Sp. 1	Anzahl	% von Sp. 1	Anzahl	m²	Anzahl		m²	
10	11	12	13	14	15	16	17	18	19	20	
3 370	23,3	1 623	11,2	1 459	10,1	65 696	1 244 732	14 202	1,80	34,19	119 067
441	23,0	171	8,9	164	8,6	8 429	157 656	1 844	1,80	33,57	001
309	23,1	134	10,0	127	9,5	6 035	113 161	1 320	1,90	35,63	002
405	23,7	191	11,2	180	10,5	7 662	149 421	1 682	1,90	37,01	003
235	20,5	114	9,9	120	10,5	5 191	96 155	1 127	1,94	36,01	004
343	15,7	135	6,2	114	5,2	9 026	163 570	2 162	1,66	30,08	005
313	22,4	158	11,3	109	7,8	6 295	117 625	1 388	1,81	33,84	006
73	29,9	35	14,3	46	18,9	1 243	24 229	242	1,85	36,00	108
185	28,2	120	18,3	94	14,4	3 267	62 836	649	1,76	33,85	209
75	24,4	51	16,6	59	19,2	1 563	31 220	305	1,79	35,69	310
347	27,5	172	13,6	107	8,5	5 824	111 640	1 249	1,77	33,93	411
179	28,1	89	14,0	87	13,7	3 086	59 317	631	1,77	34,05	512
146	28,9	75	14,8	108	21,3	2 644	53 855	494	1,84	37,45	613
319	28,2	178	15,8	144	12,7	5 431	104 047	1 109	1,78	34,20	714
751	23,8	352	11,1	223	7,1	14 087	264 890	3 120	1,72	32,31	119 068
751	23,8	352	11,1	223	7,1	14 087	264 890	3 120	1,72	32,31	001
174	26,1	107	16,0	130	19,5	3 435	66 162	651	1,90	36,79	119 069
87	21,8	68	17,0	81	20,3	2 054	39 882	391	1,94	37,86	001
52	35,9	21	14,5	25	17,2	740	14 333	141	1,88	36,61	002
32	30,8	16	15,4	17	16,3	533	9 976	100	1,79	33,49	003
3	15,8	2	10,5	7	36,8	108	1 971	19	1,93	35,20	004
478	27,7	229	13,3	235	13,6	8 289	159 219	1 694	1,79	34,36	119 075
407	28,9	174	12,3	174	12,3	6 680	128 153	1 389	1,80	34,53	001
16	20,0	12	15,0	15	18,8	405	7 856	78	1,73	33,56	100
9	16,4	9	16,4	10	18,2	266	5 024	52	1,70	32,61	110
17	37,8	4	8,9	6	13,3	218	4 163	45	1,65	31,54	120
10	22,2	10	22,2	4	8,9	214	4 229	42	1,70	33,73	130
2	11,1	5	27,8	7	38,9	110	2 278	18	1,77	36,74	140
-	-	-	-	-	-	-	-	-	-	-	141
2	15,4	2	15,4	5	38,5	75	1 236	13	1,92	31,69	150
6	35,3	3	17,6	3	17,6	89	1 723	16	1,83	34,41	160
-	-	-	-	-	-	-	-	-	-	-	170
3	13,6	7	31,8	6	27,3	125	2 486	21	1,83	37,02	180
5	35,7	3	21,4	3	21,4	75	1 466	14	1,92	37,59	190
685	24,5	417	14,9	369	13,2	13 334	251 894	2 749	1,82	34,22	119 076
422	26,0	221	13,6	201	12,4	7 689	143 157	1 603	1,81	33,60	001
263	22,5	196	16,8	168	14,4	5 645	108 737	1 146	1,83	35,07	002
4 488	23,1	1 783	9,2	1 316	6,8	84 010	1 570 992	19 107	1,81	33,81	119 079
1 492	21,7	551	8,0	484	7,0	29 390	555 386	6 797	1,80	34,00	001
813	19,3	251	5,9	157	3,7	17 009	304 684	4 101	1,85	33,09	002
366	26,2	182	13,0	129	9,2	6 454	125 826	1 368	1,79	34,85	303
433	29,3	195	13,2	145	9,8	6 904	131 873	1 451	1,80	34,39	404
458	25,8	160	9,0	127	7,2	7 839	147 090	1 751	1,79	33,62	505
471	26,4	214	12,0	123	6,9	7 993	149 353	1 772	1,81	33,79	606
455	24,2	230	12,2	151	8,0	8 421	156 780	1 867	1,80	33,51	707
2 361	25,4	1 211	13,0	892	9,6	41 936	810 328	9 195	1,78	34,34	119 091
810	25,7	356	11,3	247	7,8	13 657	263 964	3 110	1,75	33,91	010
580	24,7	313	13,4	216	9,2	10 665	204 554	2 312	1,79	34,30	020
399	23,6	238	14,1	185	10,9	7 621	151 440	1 674	1,80	35,69	030
345	27,9	176	14,2	142	11,5	5 838	111 661	1 227	1,77	33,88	040
227	25,7	128	14,5	102	11,6	4 155	78 709	872	1,80	34,10	050
571	24,8	403	17,5	378	16,4	11 348	224 799	2 277	1,81	35,78	119 083
325	24,8	227	17,4	204	15,6	6 393	125 931	1 296	1,81	35,59	010
107	26,3	87	21,4	63	15,5	2 056	41 860	400	1,76	35,99	020
86	22,1	57	14,6	76	19,5	1 917	37 949	387	1,83	36,31	030
53	27,0	32	16,3	35	17,9	982	19 059	194	1,83	35,57	040
940	27,1	470	13,6	410	11,8	16 352	311 674	3 427	1,78	33,95	119 084
248	31,1	90	11,3	76	9,5	3 720	71 065	793	1,87	35,71	001
174	22,8	135	17,7	116	15,2	3 681	72 217	753	1,74	34,12	002
228	25,8	117	13,2	78	8,8	4 057	76 360	875	1,70	32,03	003
190	28,3	75	11,2	99	14,7	3 225	59 702	665	1,88	34,72	004

mehr Räumen werden jeweils 10 Räume zugrunde gelegt. — 4) Ohne Wohnungen, für die keine Angaben zum Haushalt/zur Person vorliegen.

Noch: 3. Wohnungen in den Gemeindeteilen Baden-Württembergs am 25. Mai 1987 nach Anzahl der Räume

Schl.-Nr.	Gemeinde Gemeindeteil	Wohnungen insgesamt ¹⁾	Davon mit							
			1		2		3		4	
		Anzahl		% von Sp. 1	Anzahl	% von Sp. 1	Anzahl	% von Sp. 1	Anzahl	% von Sp. 1
		1	2	3	4	5	6	7	8	9
noch: Welzheim, Stadt										
005	Breitenfürst	351	5	1,4	10	2,8	48	13,7	94	26,8
119 085	Winnenden, Stadt	8 768	201	2,3	373	4,3	1 397	15,9	2 872	32,8
001	Nord	1 192	8	0,7	47	3,9	207	17,4	487	40,9
002	Ost	1 248	18	1,4	66	5,3	239	19,2	427	34,2
003	Süd	1 701	66	3,9	65	3,8	297	17,5	629	37,0
004	West	110	5	4,5	6	5,5	21	19,1	42	38,2
005	Schelmenholz	1 619	39	2,4	98	6,1	222	13,7	511	31,6
006	Hertmannsweiler	656	6	0,9	30	4,6	113	17,2	185	28,2
007	Höfen	419	8	1,9	13	3,1	52	12,4	117	27,9
008	Baach	251	5	2,0	4	1,6	34	13,5	62	24,7
009	Bürg	196	4	2,0	2	1,0	37	18,9	54	27,6
010	Breuningsweiler	305	9	3,0	3	1,0	29	9,5	81	26,6
011	Hanweiler	218	4	1,8	6	2,8	40	18,3	61	28,0
012	Birkmannsweiler	853	29	3,4	33	3,9	106	12,4	216	25,3
119 086	Winterbach	2 623	31	1,2	85	3,2	381	14,5	771	29,4
001	Winterbach	2 468	25	1,0	75	3,0	351	14,2	744	30,1
002	Engelberg	96	5	5,2	8	8,3	19	19,8	18	18,8
003	Manolzweiler	59	1	1,7	2	3,4	11	18,6	9	15,3
Rems-Murr-Kreis		145 855	2 800	1,9	6 156	4,2	22 185	15,2	47 383	32,5
Region Mittlerer Neckar		996 776	26 311	2,6	50 642	5,1	171 986	17,3	341 079	34,2

Region Franken

Stadtkreis											
121 000 Heilbronn, Stadt		48 942	1 045	2,1	2 053	4,2	9 238	18,9	18 205	37,2	
001 Zentrum		13 827	560	4,1	713	5,2	3 323	24,0	5 867	42,4	
002 Außenbezirke		11 441	194	1,7	510	4,5	2 050	17,9	3 993	34,9	
003 Böckingen		9 106	72	0,8	288	3,2	1 668	18,3	3 772	41,4	
004 Neckargartach		3 742	79	2,1	134	3,6	624	16,7	1 380	36,9	
005 Sontheim		3 415	66	1,9	153	4,5	584	17,1	1 218	35,7	
006 Klingenberg		802	3	0,4	22	2,7	118	14,7	213	26,6	
007 Frankenbach		2 376	22	0,9	91	3,8	364	15,3	705	29,7	
008 Kirchhausen		1 194	4	0,3	23	1,9	110	9,2	245	20,5	
009 Biberach		1 737	16	0,9	57	3,3	210	12,1	413	23,8	
010 Horkheim		1 302	29	2,2	62	4,8	187	14,4	399	30,6	
Landkreise											
125 Heilbronn											
125 001 Abstatt		1 066	12	1,1	29	2,7	122	11,4	190	17,8	
001 Abstatt		1 065	—	—	—	—	—	—	—	—	
002 Happenbach		1	—	—	—	—	—	—	—	—	
125 005 Bad Friedrichshall, St.		4 684	84	1,8	148	3,2	644	13,7	1 199	25,6	
001 Jagstfeld		1 084	4	0,4	23	2,1	158	14,6	287	26,5	
002 Kochendorf		2 668	77	2,9	107	4,0	379	14,2	727	27,2	
003 Hagenbach		268	1	0,4	7	2,6	25	9,3	60	22,4	
004 Duttenberg		256	1	0,4	6	2,3	33	12,9	40	15,6	
005 Untergriesheim		408	1	0,2	5	1,2	49	12,0	85	20,8	
125 006 Bad Rappenau, Stadt		5 832	69	1,2	234	4,0	871	14,9	1 386	23,8	
001 Bad Rappenau		2 754	49	1,8	159	5,8	492	17,9	717	26,0	
002 Babstadt		303	5	1,7	7	2,3	33	10,9	56	18,5	
003 Bonfeld		568	1	0,2	14	2,5	68	12,0	121	21,3	
004 Fürfeld		401	1	0,2	9	2,2	38	9,5	76	19,0	
005 Grombach		381	5	1,3	13	3,4	41	10,8	88	23,1	
006 Heinsheim		576	6	1,0	15	2,6	79	13,7	142	24,7	
007 Obergimpern		518	2	0,4	8	1,5	75	14,5	107	20,7	
008 Treschklingen		214	—	—	6	2,8	23	10,7	52	24,3	
009 Wollenberg		117	—	—	3	2,6	22	18,8	27	23,1	
125 007 Bad Wimpfen, Stadt		2 485	65	2,6	111	4,5	439	17,7	650	26,2	
001 Berg		2 201	64	2,9	102	4,6	405	18,4	567	25,8	

1) Ohne Freizeitwohnungen und ohne Wohnungen in Gebäuden mit vollständiger Wohnheimnutzung. — 2) Alle Räume mit 6 m² oder mehr sowie alle Küchen. — 3) Bei Wohnungen mit 10 und

... Räumen ²⁾						Räume ²⁾³⁾ in	Fläche der	Bewohnte Wohnungen insgesamt ¹⁾⁴⁾	Räume ²⁾	Wohn- fläche	Schl.-Nr.
5		6		7 und mehr		Wohnungen insgesamt ¹⁾			je Person		
Anzahl	% von Sp. 1	Anzahl	% von Sp. 1	Anzahl	% von Sp. 1	Anzahl	m²		Anzahl		
10	11	12	13	14	15	16	17	18	19	20	
100	28,5	53	15,1	41	11,7	1 669	32 330	341	1,72	33,35	005
2 182	24,9	925	10,5	818	9,3	39 337	759 833	8 660	1,79	34,57	119 085
273	22,9	102	8,6	68	5,7	5 155	94 846	1 178	1,87	34,40	001
283	22,7	107	8,6	108	8,7	5 458	101 778	1 230	1,80	33,52	002
375	22,0	136	8,0	133	7,8	7 321	136 488	1 676	1,82	33,90	003
20	18,2	7	6,4	9	8,2	461	8 739	109	1,54	29,17	004
471	29,1	169	10,4	109	6,7	7 131	143 392	1 608	1,73	34,75	005
160	24,4	91	13,9	71	10,8	3 021	60 053	645	1,69	33,63	006
88	21,0	71	16,9	70	16,7	2 059	40 968	413	1,89	37,69	007
83	33,1	31	12,4	32	12,7	1 211	23 050	248	1,80	34,11	008
51	26,0	28	14,3	20	10,2	909	18 375	195	1,67	33,75	009
83	27,2	43	14,1	57	18,7	1 537	30 222	300	1,83	36,04	010
49	22,5	33	15,1	25	11,5	1 009	20 214	212	1,87	37,32	011
246	28,8	107	12,5	116	13,6	4 065	81 708	846	1,80	36,17	012
631	24,1	383	14,6	341	13,0	12 487	237 450	2 570	1,79	34,12	119 086
602	24,4	366	14,8	305	12,4	11 734	222 604	2 420	1,81	34,37	001
19	19,8	9	9,4	18	18,8	439	8 554	91	1,53	29,71	002
10	16,9	8	13,6	18	30,5	314	6 292	59	1,62	32,43	003
35 139	24,1	17 284	11,9	14 908	10,2	665 100	12 647 199	143 804	1,81	34,39	
217 307	21,8	104 471	10,5	84 980	8,5	4 373 099	82 978 877	979 111	1,81	34,40	

Region Franken

10 134	20,7	4 458	9,1	3 809	7,8	212 209	3 967 919	47 141	1,83	34,12	121 000
2 305	16,7	624	4,5	435	3,1	54 080	998 990	13 512	1,87	34,57	001
2 295	20,1	1 156	10,1	1 243	10,9	51 289	958 105	10 587	1,89	35,35	002
1 907	20,9	777	8,5	622	6,8	39 652	723 377	8 973	1,74	31,79	003
902	24,1	361	9,6	262	7,0	16 395	304 747	3 530	1,78	32,97	004
775	22,7	360	10,5	259	7,6	14 986	287 424	3 220	1,74	33,31	005
202	25,2	142	17,7	102	12,7	3 876	74 354	791	1,83	35,22	006
638	26,9	306	12,9	250	10,5	11 019	209 257	2 330	1,87	35,62	007
368	30,8	224	18,8	220	18,4	6 230	118 733	1 190	1,79	34,03	008
446	25,7	316	18,2	279	16,1	8 704	174 465	1 725	1,79	35,95	009
296	22,7	192	14,7	137	10,5	5 978	118 467	1 283	1,81	35,95	010
											125
312	29,3	208	19,5	193	18,1	5 490	111 094	1 025	1,84	37,24	125 001
-	-	-	-	-	-	-	-	-	-	-	001
-	-	-	-	-	-	-	-	-	-	-	002
1 277	27,3	721	15,4	611	13,0	22 500	427 535	4 584	1,88	35,67	125 005
313	28,9	177	16,3	122	11,3	5 241	99 108	1 049	1,93	36,41	001
698	26,2	363	13,6	317	11,9	12 423	235 014	2 619	1,86	35,16	002
89	33,2	36	13,4	50	18,7	1 367	25 740	266	1,94	36,54	003
77	30,1	57	22,3	42	16,4	1 329	25 723	248	1,81	35,16	004
100	24,5	88	21,6	80	19,6	2 140	41 950	402	1,87	36,70	005
1 358	23,3	935	16,0	979	16,8	28 758	573 249	5 707	1,94	38,59	125 006
579	21,0	387	14,1	371	13,5	12 832	254 890	2 692	2,00	39,68	001
74	24,4	66	21,8	62	20,5	1 588	32 806	291	1,96	40,56	002
148	26,1	101	17,8	115	20,2	2 958	59 098	562	1,96	39,20	003
132	32,9	69	17,2	76	19,0	2 103	42 363	397	1,82	36,76	004
91	23,9	57	15,0	86	22,6	1 979	39 402	372	1,88	37,45	005
129	22,4	97	16,8	108	18,8	2 920	56 762	567	1,81	35,24	006
134	25,9	93	18,0	99	19,1	2 684	53 570	508	1,94	38,72	007
55	25,7	39	18,2	39	18,2	1 100	22 154	204	1,85	37,06	008
16	13,7	26	22,2	23	19,7	594	12 204	114	1,88	38,61	009
544	21,9	335	13,5	341	13,7	11 560	228 954	2 434	1,88	37,19	125 007
466	21,2	288	13,1	309	14,0	10 187	202 139	2 155	1,90	37,69	001

mehr Räumen werden jeweils 10 Räume zugrunde gelegt. – 4) Ohne Wohnungen, für die keine Angaben zum Haushalt/zur Person vorliegen.

Noch: 3. Wohnungen in den Gemeindeteilen Baden-Württembergs am 25. Mai 1987 nach Anzahl der Räume

Schl.-Nr.	Gemeinde Gemeindeteil	Wohnungen insgesamt ¹⁾	Davon mit							
			1		2		3		4	
		Anzahl		% von Sp. 1	Anzahl	% von Sp. 1	Anzahl	% von Sp. 1	Anzahl	% von Sp. 1
		1	2	3	4	5	6	7	8	9
noch: Bad Wimpfen, Stadt										
002	Tal	178	1	0,6	6	3,4	23	12,9	59	33,1
003	Hohenstadt	106	–	–	3	2,8	11	10,4	24	22,6
125 008	Beilstein, Stadt	1 999	49	2,5	96	4,8	276	13,8	395	19,8
001	Beilstein	1 798	49	2,7	94	5,2	251	14,0	358	19,9
002	Schmidhausen	201	–	–	2	1,0	25	12,4	37	18,4
125 013	Brackenheim, Stadt	4 114	73	1,8	109	2,6	460	11,2	951	23,1
001	Brackenheim	1 567	61	3,9	50	3,2	193	12,3	370	23,6
002	Botenheim	366	1	0,3	10	2,7	49	13,4	86	23,5
003	Dürrenzimmern	347	2	0,6	11	3,2	30	8,6	76	21,9
004	Haberschlacht	160	1	0,6	2	1,3	27	16,9	30	18,8
005	Meimsheim	667	1	0,1	16	2,4	57	8,5	153	22,9
006	Neipperg	186	2	1,1	2	1,1	26	14,0	35	18,8
007	Stockheim	243	–	–	6	2,5	22	9,1	52	21,4
008	Hausen an der Zaber	578	5	0,9	12	2,1	56	9,7	149	25,8
125 017	Cleebronn	804	8	1,0	16	2,0	85	10,6	180	22,4
001	Cleebronn	804	8	1,0	16	2,0	85	10,6	180	22,4
125 021	Eberstadt	1 004	1	0,1	32	3,2	102	10,2	218	21,7
001	Eberstadt	875	1	0,1	31	3,5	97	11,1	184	21,0
002	Hölzern	129	–	–	1	0,8	5	3,9	34	26,4
125 024	Ellhofen	1 095	18	1,6	40	3,7	150	13,7	258	23,6
001	Ellhofen	1 095	18	1,6	40	3,7	150	13,7	258	23,6
125 026	Eppingen, Stadt	5 713	91	1,6	190	3,3	824	14,4	1 332	23,3
001	Eppingen	2 748	42	1,5	119	4,3	441	16,0	758	27,6
002	Adelshofen	344	39	11,3	7	2,0	43	12,5	49	14,2
003	Elsenz	570	1	0,2	18	3,2	75	13,2	120	21,1
004	Kleingartach	471	5	1,1	15	3,2	64	13,6	105	22,3
005	Mühlbach	644	1	0,2	16	2,5	83	12,9	104	16,1
006	Richen	438	1	0,2	2	0,5	56	12,8	90	20,5
007	Rohrbach	498	2	0,4	13	2,6	62	12,4	106	21,3
125 027	Erlenbach	1 497	18	1,2	61	4,1	207	13,8	357	23,8
001	Erlenbach	1 497	18	1,2	61	4,1	207	13,8	357	23,8
125 030	Flein	2 339	25	1,1	96	4,1	313	13,4	530	22,7
001	Flein	2 339	25	1,1	96	4,1	313	13,4	530	22,7
125 034	Gemmingen	1 490	10	0,7	47	3,2	166	11,1	347	23,3
001	Gemmingen	1 040	5	0,5	38	3,7	111	10,7	248	23,8
002	Stebbach	450	5	1,1	9	2,0	55	12,2	99	22,0
125 038	Güglingen, Stadt	1 697	16	0,9	53	3,1	229	13,5	381	22,5
001	Güglingen	1 210	13	1,1	38	3,1	192	15,9	274	22,6
002	Frauenzimmern	247	1	0,4	11	4,5	18	7,3	51	20,6
003	Eibensbach	240	2	0,8	4	1,7	19	7,9	56	23,3
125 039	Gundelsheim, Stadt	2 349	12	0,5	76	3,2	296	12,6	544	23,2
001	Gundelsheim	1 413	12	0,8	66	4,7	196	13,9	382	27,0
002	Böttingen	149	–	–	4	2,7	24	16,1	24	16,1
003	Tiefenbach	209	–	–	1	0,5	21	10,0	44	21,1
004	Bachenau	151	–	–	4	2,6	14	9,3	21	13,9
005	Obergriesheim	201	–	–	1	0,5	18	9,0	28	13,9
006	Höchstberg	226	–	–	–	–	23	10,2	45	19,9
125 111	Hardthausen am Kocher	1 039	3	0,3	18	1,7	113	10,9	273	26,3
001	Gochsen	447	2	0,4	9	2,0	42	9,4	130	29,1
002	Kochersteinsfeld	300	1	0,3	7	2,3	33	11,0	67	22,3
003	Lampoldshausen	292	–	–	2	0,7	38	13,0	76	26,0
125 046	Ilsfeld	2 611	20	0,8	70	2,7	348	13,3	677	25,9
001	Ilsfeld	1 598	11	0,7	39	2,4	212	13,3	437	27,3
002	Auenstein	795	8	1,0	25	3,1	116	14,6	198	24,9
003	Schozach	218	1	0,5	6	2,8	20	9,2	42	19,3

1) Ohne Freizeitwohnungen und ohne Wohnungen in Gebäuden mit vollständiger Wohnheimnutzung. — 2) Alle Räume mit 6 m² oder mehr sowie alle Küchen. — 3) Bei Wohnungen mit 10 und

... Räumen ²⁾						Räume ²⁾³⁾ in	Fläche der	Bewohnte Wohnungen insgesamt ¹⁾⁴⁾	Räume ²⁾	Wohn- fläche	Schl.-Nr.
5		6		7 und mehr		Wohnungen insgesamt ¹⁾			je Person		
Anzahl	% von Sp. 1	Anzahl	% von Sp. 1	Anzahl	% von Sp. 1	Anzahl	m²	Anzahl		m²	
10	11	12	13	14	15	16	17	18	19	20	
51	28,7	26	14,6	12	6,7	823	16 146	174	1,67	32,72	002
27	25,5	21	19,8	20	18,9	550	10 669	105	1,85	35,66	003
424	21,2	358	17,9	401	20,1	9 990	204 915	1 940	1,86	38,19	125 008
374	20,8	309	17,2	363	20,2	8 921	184 887	1 745	1,86	38,58	001
50	24,9	49	24,4	38	18,9	1 069	20 028	195	1,86	34,98	002
1 033	25,1	761	18,5	727	17,7	20 785	401 987	4 041	1,86	36,14	125 013
379	24,2	266	17,0	248	15,8	7 603	148 121	1 545	1,91	37,36	001
91	24,9	72	19,7	57	15,6	1 830	34 910	353	1,80	34,49	002
89	25,6	62	17,9	77	22,2	1 833	34 985	337	1,99	38,20	003
45	28,1	27	16,9	28	17,5	818	16 048	159	1,79	35,08	004
175	26,2	142	21,3	123	18,4	3 489	67 438	657	1,82	35,21	005
48	25,8	27	14,5	46	24,7	986	18 658	184	1,88	35,67	006
66	27,2	53	21,8	44	18,1	1 276	25 912	240	1,75	35,69	007
140	24,2	112	19,4	104	18,0	2 950	55 915	566	1,83	34,77	008
234	29,1	126	15,7	155	19,3	4 142	78 505	756	1,86	35,25	125 017
234	29,1	126	15,7	155	19,3	4 142	78 505	756	1,86	35,25	001
289	28,8	173	17,2	189	18,8	5 193	99 900	983	1,93	37,17	125 021
250	28,6	152	17,4	160	18,3	4 492	86 847	855	1,92	37,08	001
39	30,2	21	16,3	29	22,5	701	13 053	128	2,03	37,78	002
276	25,2	201	18,4	152	13,9	5 339	103 659	1 083	1,89	36,64	125 024
276	25,2	201	18,4	152	13,9	5 339	103 659	1 083	1,89	36,64	001
1 237	21,7	915	16,0	1 124	19,7	28 695	577 271	5 640	1,85	37,14	125 026
612	22,3	357	13,0	419	15,2	13 055	265 078	2 712	1,82	36,92	001
61	17,7	49	14,2	96	27,9	1 748	35 313	343	1,72	34,82	002
127	22,3	118	20,7	111	19,5	2 938	57 672	566	1,86	36,54	003
118	25,1	84	17,8	80	17,0	2 360	47 012	463	1,82	36,17	004
154	23,9	114	17,7	172	26,7	3 490	70 712	636	1,93	39,17	005
76	17,4	88	20,1	125	28,5	2 421	47 132	430	1,99	38,86	006
89	17,9	105	21,1	121	24,3	2 683	54 352	490	1,85	37,34	007
345	23,0	259	17,3	250	16,7	7 390	141 413	1 461	1,85	35,34	125 027
345	23,0	259	17,3	250	16,7	7 390	141 413	1 461	1,85	35,34	001
677	28,9	346	14,8	352	15,0	11 413	229 880	2 306	1,94	39,07	125 030
677	28,9	346	14,8	352	15,0	11 413	229 880	2 306	1,94	39,07	001
358	24,0	262	17,6	300	20,1	7 677	153 573	1 466	1,83	36,69	125 034
261	25,1	168	16,2	209	20,1	5 321	106 409	1 021	1,82	36,36	001
97	21,6	94	20,9	91	20,2	2 356	47 164	445	1,87	37,44	002
439	25,9	265	15,6	314	18,5	8 579	169 511	1 653	1,77	35,07	125 038
279	23,1	189	15,6	225	18,6	6 050	120 042	1 187	1,79	35,54	001
76	30,8	40	16,2	50	20,2	1 299	25 563	237	1,81	35,69	002
84	35,0	36	15,0	39	16,3	1 230	23 906	229	1,65	32,29	003
569	24,2	418	17,8	434	18,5	11 956	231 843	2 294	1,83	35,59	125 039
315	22,3	222	15,7	220	15,6	6 893	133 074	1 382	1,84	35,63	001
39	26,2	31	20,8	27	18,1	773	15 216	146	2,05	39,98	002
47	22,5	39	18,7	57	27,3	1 144	22 471	201	1,83	35,82	003
41	27,2	38	25,2	33	21,9	810	15 547	145	1,78	34,45	004
56	27,9	46	22,9	52	25,9	1 138	21 990	197	1,83	35,42	005
71	31,4	42	18,6	45	19,9	1 198	23 545	223	1,71	33,74	006
244	23,5	172	16,6	216	20,8	5 402	106 669	1 015	1,80	35,53	125 111
113	25,3	75	16,8	76	17,0	2 272	46 059	434	1,80	36,43	001
66	22,0	52	17,3	74	24,7	1 599	31 776	295	1,84	36,53	002
65	22,3	45	15,4	66	22,6	1 531	28 834	286	1,76	33,22	003
643	24,6	402	15,4	451	17,3	13 049	260 674	2 558	1,87	37,42	125 046
397	24,8	242	15,1	260	16,3	7 920	156 719	1 563	1,87	37,20	001
191	24,0	115	14,5	142	17,9	3 954	81 101	779	1,86	38,10	002
55	25,2	45	20,6	49	22,5	1 175	22 854	216	1,88	36,66	003

mehr Räumen werden jeweils 10 Räume zugrunde gelegt. – 4) Ohne Wohnungen, für die keine Angaben zum Haushalt/zur Person vorliegen.

Noch: 3. Wohnungen in den Gemeindeteilen Baden-Württembergs am 25. Mai 1987 nach Anzahl der Räume

Schl.-Nr.	Gemeinde Gemeindeteil	Wohnungen insgesamt ¹⁾	Davon mit							
			1			2		3		4
		Anzahl		% von Sp. 1	Anzahl	% von Sp. 1	Anzahl	% von Sp. 1	Anzahl	% von Sp. 1
		1	2	3	4	5	6	7	8	9
125 047	Ittlingen	672	4	0,6	13	1,9	104	15,5	145	21,6
001	Ittlingen	672	4	0,6	13	1,9	104	15,5	145	21,6
125 048	Jagsthausen	519	2	0,4	9	1,7	65	12,5	121	23,3
001	Jagsthausen	410	1	0,2	7	1,7	49	12,0	97	23,7
002	Olnhausen	109	1	0,9	2	1,8	16	14,7	24	22,0
125 049	Kirchartd	1 393	6	0,4	40	2,9	161	11,6	264	19,0
001	Kirchartd	935	3	0,3	22	2,4	112	12,0	191	20,4
002	Berwangen	381	1	0,3	16	4,2	44	11,5	67	17,6
003	Bockschaft	77	2	2,6	2	2,6	5	6,5	6	7,8
125 113	Langenbrettach	930	4	0,4	17	1,8	96	10,3	166	17,8
001	Brettach	563	2	0,4	13	2,3	62	11,0	107	19,0
002	Langenbeutingen	367	2	0,5	4	1,1	34	9,3	59	16,1
125 056	Lauffen am Neckar, St.	3 784	37	1,0	125	3,3	540	14,3	1 221	32,3
001	Lauffen am Neckar	3 784	37	1,0	125	3,3	540	14,3	1 221	32,3
125 057	Lehensteinsfeld	590	1	0,2	17	2,9	61	10,3	108	18,3
001	Lehensteinsfeld	590	1	0,2	17	2,9	61	10,3	108	18,3
125 058	Leingarten	3 125	24	0,8	90	2,9	397	12,7	804	25,7
001	Großgartach	2 269	16	0,7	63	2,8	294	13,0	580	25,6
002	Schluchtern	856	8	0,9	27	3,2	103	12,0	224	26,2
125 059	Löwenstein, Stadt	959	24	2,5	21	2,2	126	13,1	218	22,7
001	Löwenstein	436	6	1,4	14	3,2	57	13,1	118	27,1
002	Hößlinsülz	205	—	—	3	1,5	20	9,8	42	20,5
003	Reisach	188	16	8,5	3	1,6	33	17,6	34	18,1
004	Hirrweiler	130	2	1,5	1	0,8	16	12,3	24	18,5
125 061	Massenbachhausen	984	4	0,4	18	1,8	103	10,5	222	22,6
001	Massenbachhausen	984	4	0,4	18	1,8	103	10,5	222	22,6
125 063	Möckmühl, Stadt	2 229	16	0,7	53	2,4	259	11,6	513	23,0
001	Möckmühl	1 587	14	0,9	37	2,3	212	13,4	374	23,6
002	Bittelbronn	44	—	—	—	—	—	—	4	9,1
003	Korb	94	—	—	2	2,1	8	8,5	21	22,3
004	Ruchsen	110	—	—	2	1,8	12	10,9	20	18,2
005	Züttlingen	394	2	0,5	12	3,0	27	6,9	94	23,9
125 065	Neckarsulm, Stadt	8 689	178	2,0	322	3,7	1 301	15,0	2 979	34,3
101	Neuberg-Viktorshöhe	2 760	112	4,1	71	2,6	392	14,2	854	30,9
102	Stadtmitte	2 847	50	1,8	130	4,6	455	16,0	1 013	35,6
103	Westlich d. Bahnlinie	215	1	0,5	48	22,3	7	3,3	108	50,2
104	Amorbach	1 136	10	0,9	18	1,6	240	21,1	517	45,5
707	Obereisesheim	1 347	3	0,2	45	3,3	155	11,5	405	30,1
909	Dahlenfeld	384	2	0,5	10	2,6	52	13,5	82	21,4
125 066	Neckarwestheim	924	25	2,7	23	2,5	101	10,9	209	22,6
001	Neckarwestheim	924	25	2,7	23	2,5	101	10,9	209	22,6
125 068	Neudenau, Stadt	1 671	4	0,2	37	2,2	212	12,7	367	22,0
001	Neudenau	749	2	0,3	15	2,0	104	13,9	149	19,9
002	Herbolzheim	505	—	—	7	1,4	59	11,7	122	24,2
003	Siglingen u. Kreßbach	348	2	0,6	15	4,3	43	12,4	83	23,9
004	Reichertshausen	69	—	—	—	—	6	8,7	13	18,8
125 069	Neuenstadt a.Kocher,St.	2 616	11	0,4	67	2,6	274	10,5	614	23,5
001	Neuenstadt am Kocher	1 231	8	0,6	41	3,3	127	10,3	296	24,0
002	Cleversulzbach	242	1	0,4	3	1,2	44	18,2	69	28,5
003	Kochertürn	262	—	—	3	1,1	15	5,7	68	26,0
004	Stein am Kocher	718	2	0,3	15	2,1	69	9,6	152	21,2
005	Bürg	163	—	—	5	3,1	19	11,7	29	17,8
125 074	Nordheim	2 100	11	0,5	47	2,2	240	11,4	532	25,3
001	Nordheim	1 715	8	0,5	43	2,5	202	11,8	438	25,5

1) Ohne Freizeitwohnungen und ohne Wohnungen in Gebäuden mit vollständiger Wohnheimnutzung. — 2) Alle Räume mit 6 m² oder mehr sowie alle Küchen. — 3) Bei Wohnungen mit 10 und

... Räumen ²⁾						Räume ²⁾³⁾ in	Fläche der	Bewohnte Wohnungen insgesamt ¹⁾⁴⁾	Räume ²⁾	Wohn- fläche	Schl.-Nr.
5		6		7 und mehr		Wohnungen insgesamt ¹⁾			je Person		
Anzahl	% von Sp. 1	Anzahl	% von Sp. 1	Anzahl	% von Sp. 1	Anzahl	m²			Anzahl	
10	11	12	13	14	15	16	17	18	19	20	
154	22,9	112	16,7	140	20,8	3 463	68 794	656	1,89	37,65	125 047
154	22,9	112	16,7	140	20,8	3 463	68 794	656	1,89	37,65	001
100	19,3	95	18,3	127	24,5	2 762	53 888	498	1,93	37,91	125 048
83	20,2	78	19,0	95	23,2	2 181	43 544	396	1,93	38,75	001
17	15,6	17	15,6	32	29,4	581	10 344	102	1,93	34,70	002
322	23,1	283	20,3	317	22,8	7 405	148 532	1 369	1,78	35,71	125 049
212	22,7	180	19,3	215	23,0	4 958	99 110	921	1,76	35,20	001
88	23,1	79	20,7	86	22,6	2 022	40 867	374	1,82	36,88	002
22	28,6	24	31,2	16	20,8	425	8 555	74	1,81	36,37	003
236	25,4	168	18,1	243	26,1	5 078	101 354	917	1,92	38,27	125 113
153	27,2	99	17,6	127	22,6	2 985	59 544	556	1,87	37,22	001
83	22,6	69	18,8	116	31,6	2 093	41 810	361	2,00	39,88	002
915	24,2	498	13,2	448	11,8	17 746	337 712	3 708	1,85	35,32	125 056
915	24,2	498	13,2	448	11,8	17 746	337 712	3 708	1,85	35,32	001
153	25,9	143	24,2	107	18,1	3 090	60 911	571	1,80	35,53	125 057
153	25,9	143	24,2	107	18,1	3 090	60 911	571	1,80	35,53	001
847	27,1	503	16,1	460	14,7	15 360	299 504	3 075	1,85	35,99	125 058
633	27,9	362	16,0	321	14,1	11 117	216 889	2 233	1,83	35,79	001
214	25,0	141	16,5	139	16,2	4 243	82 615	842	1,87	36,51	002
242	25,2	175	18,2	153	16,0	4 793	95 063	933	1,93	38,35	125 059
105	24,1	74	17,0	62	14,2	2 154	42 981	417	1,95	39,05	001
61	29,8	38	18,5	41	20,0	1 084	21 783	204	1,83	36,86	002
43	22,9	33	17,6	26	13,8	872	16 159	185	1,96	36,39	003
33	25,4	30	23,1	24	18,5	683	14 140	127	2,01	41,36	004
253	25,7	218	22,2	166	16,9	5 084	102 818	974	1,74	35,15	125 061
253	25,7	218	22,2	166	16,9	5 084	102 818	974	1,74	35,15	001
582	26,1	360	16,2	446	20,0	11 507	226 684	2 182	1,84	36,25	125 063
407	25,6	247	15,6	296	18,7	8 052	158 330	1 561	1,85	36,45	001
13	29,5	10	22,7	17	38,6	284	5 501	42	1,72	33,34	002
27	28,7	12	12,8	24	25,5	503	10 435	86	1,78	37,05	003
30	27,3	19	17,3	27	24,5	584	11 283	103	1,97	38,01	004
105	26,6	72	18,3	82	20,8	2 084	41 135	390	1,79	35,31	005
2 027	23,3	992	11,4	890	10,2	39 513	731 103	8 490	1,76	32,58	125 065
730	26,4	353	12,8	248	9,0	12 486	231 243	2 714	1,75	32,49	101
611	21,5	303	10,6	285	10,0	12 818	237 535	2 762	1,76	32,54	102
40	18,6	5	2,3	6	2,8	826	14 243	198	1,30	22,28	103
185	16,3	73	6,4	93	8,2	4 895	84 522	1 120	1,87	32,33	104
369	27,4	186	13,8	184	13,7	6 537	125 319	1 317	1,79	34,42	707
92	24,0	72	18,8	74	19,3	1 951	38 241	379	1,70	33,36	909
239	25,9	183	19,8	144	15,6	4 611	91 510	894	1,84	36,58	125 066
239	25,9	183	19,8	144	15,6	4 611	91 510	894	1,84	36,58	001
400	23,9	297	17,8	354	21,2	8 720	169 176	1 607	1,82	35,50	125 068
174	23,2	138	18,4	167	22,3	3 940	76 462	718	1,83	35,63	001
129	25,5	94	18,6	94	18,6	2 616	52 131	484	1,79	35,88	002
81	23,3	53	15,2	71	20,4	1 766	32 767	337	1,84	34,23	003
16	23,2	12	17,4	22	31,9	398	7 816	68	1,90	37,26	004
675	25,8	490	18,7	485	18,5	13 547	273 838	2 567	1,83	37,05	125 069
362	29,4	198	16,1	199	16,2	6 222	125 469	1 204	1,84	37,20	001
52	21,5	44	18,2	29	12,0	1 164	23 192	238	1,69	33,73	002
61	23,3	49	18,7	66	25,2	1 437	29 011	256	1,90	38,30	003
164	22,8	158	22,0	158	22,0	3 854	78 388	708	1,81	36,79	004
36	22,1	41	25,2	33	20,2	870	17 778	161	1,96	40,13	005
557	26,5	343	16,3	370	17,6	10 620	202 780	2 068	1,82	34,77	125 074
451	26,3	283	16,5	290	16,9	8 625	163 276	1 686	1,83	34,77	001

mehr Räumen werden jeweils 10 Räume zugrunde gelegt. – 4) Ohne Wohnungen, für die keine Angaben zum Haushalt/zur Person vorliegen.

Noch: 3. Wohnungen in den Gemeindeteilen Baden-Württembergs am 25. Mai 1987 nach Anzahl der Räume

Schl.-Nr.	Gemeinde Gemeindeteil	Wohnungen insgesamt ¹⁾	Davon mit								
			1		2		3		4		
			Anzahl		% von Sp. 1	Anzahl		% von Sp. 1	Anzahl		% von Sp. 1
			1	2	3	4	5	6	7	8	9
noch: Nordheim											
002 Nordhausen		385	3	0,8	4	1,0	38	9,9	94	24,4	
125 110 Obersulm		4 135	24	0,6	104	2,5	511	12,4	1 001	24,2	
001 Affaltrach		1 232	6	0,5	29	2,4	144	11,7	343	27,8	
002 Willsbach		1 251	7	0,6	49	3,9	161	12,9	287	22,9	
003 Eschenau		757	2	0,3	15	2,0	105	13,9	193	25,5	
004 Sülzbach		538	2	0,4	6	1,1	63	11,7	100	18,6	
005 Weiler		177	–	–	2	1,1	14	7,9	43	24,3	
006 Eichelberg		180	7	3,9	3	1,7	24	13,3	35	19,4	
125 078 Oedheim		1 615	5	0,3	29	1,8	136	8,4	372	23,0	
001 Oedheim		1 417	4	0,3	27	1,9	121	8,5	335	23,6	
002 Degmarn		198	1	0,5	2	1,0	15	7,6	37	18,7	
125 079 Offenau		901	2	0,2	16	1,8	95	10,5	271	30,1	
001 Offenau		901	2	0,2	16	1,8	95	10,5	271	30,1	
125 081 Pfaffenhofen		759	2	0,3	11	1,4	92	12,1	204	26,9	
001 Pfaffenhofen		529	2	0,4	6	1,1	61	11,5	142	26,8	
002 Weiler an der Zaber		230	–	–	5	2,2	31	13,5	62	27,0	
125 084 Roigheim		530	4	0,8	15	2,8	77	14,5	133	25,1	
001 Roigheim		530	4	0,8	15	2,8	77	14,5	133	25,1	
125 086 Schwaigern, Stadt		3 342	19	0,6	94	2,8	385	11,5	767	23,0	
001 Schwaigern		1 990	12	0,6	61	3,1	236	11,9	498	25,0	
002 Massenbach		536	4	0,7	13	2,4	61	11,4	96	17,9	
003 Stetten		551	1	0,2	13	2,4	59	10,7	116	21,1	
004 Niederhofen		265	2	0,8	7	2,6	29	10,9	57	21,5	
125 087 Siegelsbach		521	1	0,2	21	4,0	54	10,4	118	22,6	
001 Siegelsbach		521	1	0,2	21	4,0	54	10,4	118	22,6	
125 094 Talheim		1 399	14	1,0	49	3,5	165	11,8	309	22,1	
001 Talheim		1 399	14	1,0	49	3,5	165	11,8	309	22,1	
125 096 Untereisesheim		1 130	6	0,5	26	2,3	99	8,8	260	23,0	
001 Untereisesheim		1 130	6	0,5	26	2,3	99	8,8	260	23,0	
125 098 Untergruppenbach		2 548	22	0,9	72	2,8	302	11,9	567	22,3	
001 Untergruppenbach		1 366	12	0,9	46	3,4	173	12,7	334	24,5	
002 Donnbronn		261	5	1,9	11	4,2	28	10,7	53	20,3	
003 Obergruppenbach		153	1	0,7	3	2,0	12	7,8	30	19,6	
004 Unterheinriet		566	3	0,5	8	1,4	73	12,9	107	18,9	
005 Oberheinriet		202	1	0,5	4	2,0	16	7,9	43	21,3	
125 102 Weinsberg, Stadt		3 760	82	2,2	159	4,2	568	15,1	1 033	27,5	
001 Weinsberg		3 019	78	2,6	140	4,6	488	16,2	867	28,7	
002 Grantschen		253	2	0,8	5	2,0	22	8,7	59	23,3	
003 Gellmersbach		310	1	0,3	8	2,6	39	12,6	68	21,9	
004 Wimmental		178	1	0,6	6	3,4	19	10,7	39	21,9	
125 103 Widdern, Stadt		519	1	0,2	18	3,5	66	12,7	103	19,8	
001 Widdern		429	1	0,2	18	4,2	62	14,5	89	20,7	
002 Unterkessach		90	–	–	–	–	4	4,4	14	15,6	
125 107 Wüstenrot		2 088	18	0,9	86	4,1	271	13,0	463	22,2	
110 Finsterrqt		157	2	1,3	1	0,6	21	13,4	30	19,1	
120 Maiefels		342	2	0,6	11	3,2	39	11,4	77	22,5	
130 Neuhütten		520	2	0,4	21	4,0	55	10,6	114	21,9	
140 Neulautern		188	1	0,5	4	2,1	28	14,9	49	26,1	
150 Wüstenrot		881	11	1,2	49	5,6	128	14,5	193	21,9	
125 108 Zaberfeld		1 077	3	0,3	27	2,5	129	12,0	230	21,4	
001 Zaberfeld		438	–	–	12	2,7	55	12,6	90	20,5	
002 Michelbach		167	–	–	4	2,4	22	13,2	44	26,3	
003 Leonbronn		271	3	1,1	6	2,2	31	11,4	51	18,8	
004 Ochsenburg		201	–	–	5	2,5	21	10,4	45	22,4	
Heilbronn		97 327	1 128	1,2	3 052	3,1	12 635	13,0	24 182	24,8	

1) Ohne Freizeitwohnungen und ohne Wohnungen in Gebäuden mit vollständiger Wohnheimnutzung. – 2) Alle Räume mit 6 m² oder mehr sowie alle Küchen. – 3) Bei Wohnungen mit 10 und

... Räumen ²⁾						Räume ²⁾³⁾ in	Fläche der	Bewohnte Wohnungen insgesamt ¹⁾⁴⁾	Räume ²⁾	Wohn- fläche	Schl.-Nr.
5		6		7 und mehr		Wohnungen insgesamt ¹⁾			je Person		
Anzahl	% von Sp. 1	Anzahl	% von Sp. 1	Anzahl	% von Sp. 1	Anzahl	m²			Anzahl	
10	11	12	13	14	15	16	17	18	19	20	
106	27,5	60	15,6	80	20,8	1 995	39 504	382	1,75	34,74	002
1 076	26,0	656	15,9	763	18,5	20 957	403 821	4 067	1,86	35,76	125 110
285	23,1	179	14,5	246	20,0	6 258	121 826	1 217	1,84	35,81	001
337	26,9	198	15,8	212	16,9	6 213	118 077	1 233	1,90	36,15	002
189	25,0	128	16,9	125	16,5	3 795	72 896	743	1,87	35,85	003
161	29,9	93	17,3	113	21,0	2 860	55 215	529	1,84	35,52	004
54	30,5	24	13,6	40	22,6	938	17 584	174	1,79	33,50	005
50	27,8	34	18,9	27	15,0	893	18 223	171	1,74	35,58	006
390	24,1	333	20,6	350	21,7	8 600	166 373	1 589	1,90	36,84	125 078
338	23,9	295	20,8	297	21,0	7 499	145 425	1 392	1,90	36,95	001
52	26,3	38	19,2	53	26,8	1 101	20 948	197	1,90	36,07	002
236	26,2	143	15,9	138	15,3	4 506	87 374	882	1,85	35,89	125 079
236	26,2	143	15,9	138	15,3	4 506	87 374	882	1,85	35,89	001
193	25,4	125	16,5	132	17,4	3 830	72 903	744	1,82	34,80	125 081
137	25,9	88	16,6	93	17,6	2 682	50 647	516	1,83	34,66	001
56	24,3	37	16,1	39	17,0	1 148	22 256	228	1,81	35,12	002
126	23,8	86	16,2	89	16,8	2 620	49 767	512	1,84	34,88	125 084
126	23,8	86	16,2	89	16,8	2 620	49 767	512	1,84	34,88	001
892	26,7	573	17,1	612	18,3	17 073	331 782	3 286	1,83	35,54	125 086
499	25,1	345	17,3	339	17,0	10 033	195 545	1 956	1,82	35,46	001
149	27,8	103	19,2	110	20,5	2 807	55 518	525	1,78	35,30	002
163	29,6	86	15,6	113	20,5	2 862	54 070	543	1,91	36,05	003
81	30,6	39	14,7	50	18,9	1 371	26 649	262	1,83	35,56	004
141	27,1	79	15,2	107	20,5	2 683	52 196	505	1,85	36,01	125 087
141	27,1	79	15,2	107	20,5	2 683	52 196	505	1,85	36,01	001
348	24,9	261	18,7	253	18,1	7 087	142 758	1 384	1,87	37,61	125 094
348	24,9	261	18,7	253	18,1	7 087	142 758	1 384	1,87	37,61	001
325	28,8	221	19,6	193	17,1	5 782	114 264	1 104	1,84	36,38	125 096
325	28,8	221	19,6	193	17,1	5 782	114 264	1 104	1,84	36,38	001
608	23,9	456	17,9	521	20,4	13 058	261 072	2 487	1,89	37,83	125 098
309	22,6	239	17,5	253	18,5	6 847	136 438	1 325	1,87	37,22	001
69	26,4	41	15,7	54	20,7	1 325	26 044	258	1,96	38,54	002
38	24,8	35	22,9	34	22,2	838	17 639	152	1,92	40,48	003
136	24,0	104	18,4	135	23,9	2 985	59 731	554	1,91	38,32	004
56	27,7	37	18,3	45	22,3	1 063	21 220	198	1,87	37,47	005
892	23,7	542	14,4	484	12,9	17 677	341 316	3 651	1,90	36,66	125 102
712	23,6	407	13,5	327	10,8	13 809	266 269	2 923	1,90	36,64	001
77	30,4	39	15,4	49	19,4	1 298	24 625	248	1,95	37,03	002
67	21,6	66	21,3	61	19,7	1 612	32 023	305	1,83	36,37	003
36	20,2	30	16,9	47	26,4	958	18 399	175	1,92	37,04	004
125	24,1	96	18,5	110	21,2	2 715	52 465	504	1,87	36,01	125 103
99	23,1	76	17,7	84	19,6	2 187	41 868	419	1,90	36,20	001
26	28,9	20	22,2	26	28,9	528	10 597	85	1,76	35,23	002
522	25,0	323	15,5	405	19,4	10 548	207 059	2 035	1,90	37,30	125 107
38	24,2	31	19,7	34	21,7	831	15 947	152	1,75	33,69	110
90	26,3	51	14,9	72	21,1	1 770	34 012	333	1,84	35,55	120
146	28,1	81	15,6	101	19,4	2 658	52 279	510	1,97	38,69	130
47	25,0	29	15,4	30	16,0	923	17 889	180	1,86	35,77	140
201	22,8	131	14,9	168	19,1	4 366	86 932	860	1,92	38,28	150
272	25,3	205	19,0	211	19,6	5 567	108 737	1 057	1,83	35,85	125 108
98	22,4	82	18,7	101	23,1	2 306	45 182	427	1,81	35,52	001
40	24,0	31	18,6	26	15,6	836	16 661	165	1,64	32,55	002
71	26,2	54	19,9	55	20,3	1 409	27 684	267	1,99	39,04	003
63	31,3	38	18,9	29	14,4	1 016	19 210	198	1,88	35,50	004
24 107	24,8	15 816	16,3	16 407	16,9	483 920	9 456 186	95 262	1,85	36,21	

mehr Räumen werden jeweils 10 Räume zugrunde gelegt. – 4) Ohne Wohnungen, für die keine Angaben zum Haushalt/zur Person vorliegen.

Noch: 3. Wohnungen in den Gemeindeteilen Baden-Württembergs am 25. Mai 1987 nach Anzahl der Räume

Schl.-Nr.	Gemeinde Gemeindeteil	Wohnungen insgesamt ¹⁾	Davon mit							
			1		2		3		4	
			Anzahl	% von Sp. 1	Anzahl	% von Sp. 1	Anzahl	% von Sp. 1	Anzahl	% von Sp. 1
			1	2	3	4	5	6	7	8
126	Hohenlohekreis									
126 011	Bretzfeld	3 244	10	0,3	74	2,3	363	11,2	682	21,0
001	Adolzfurt	322	—	—	4	1,2	38	11,8	71	22,0
002	Bitzfeld	377	1	0,3	12	3,2	43	11,4	59	15,6
003	Brettach	74	—	—	1	1,4	8	10,8	14	18,9
004	Bretzfeld	467	1	0,2	10	2,1	49	10,5	117	25,1
005	Dimbach	231	1	0,4	8	3,5	26	11,3	53	22,9
006	Geddelsbach	72	—	—	—	—	15	20,8	11	15,3
007	Rappach	257	2	0,8	8	3,1	45	17,5	59	23,0
008	Scheppach	282	—	—	9	3,2	28	9,9	62	22,0
009	Schwabbach	314	1	0,3	7	2,2	36	11,5	62	19,7
010	Siebeneich	51	—	—	—	—	3	5,9	9	17,6
011	Unterheimbach	362	1	0,3	4	1,1	39	10,8	79	21,8
012	Waldbach	435	3	0,7	11	2,5	33	7,6	86	19,8
126 020	Dörzbach	682	5	0,7	16	2,3	56	8,2	135	19,8
001	Dörzbach	416	2	0,5	9	2,2	45	10,8	97	23,3
002	Hohebach	165	—	—	3	1,8	7	4,2	22	13,3
003	Laibach	49	—	—	1	2,0	1	2,0	7	14,3
004	Meßbach	52	3	5,8	3	5,8	3	5,8	9	17,3
126 028	Forchtenberg, Stadt	1 391	10	0,7	47	3,4	179	12,9	276	19,8
001	Forchtenberg	611	9	1,5	26	4,3	80	13,1	130	21,3
002	Ernsbach	340	1	0,3	11	3,2	47	13,8	78	22,9
003	Sindringen	247	—	—	6	2,4	36	14,6	47	19,0
004	Wohlmuthausen	101	—	—	3	3,0	9	8,9	8	7,9
005	Muthof	92	—	—	1	1,1	7	7,6	13	14,1
126 039	Ingelfingen, Stadt	1 906	23	1,2	51	2,7	246	12,9	391	20,5
001	Ingelfingen	1 206	21	1,7	36	3,0	190	15,8	285	23,6
002	Criesbach	198	1	0,5	7	3,5	29	14,6	36	18,2
003	Diebach	74	—	—	—	—	5	6,8	13	17,6
004	Dörrenzimmern	110	—	—	3	2,7	10	9,1	13	11,8
005	Stachenhausen	63	—	—	1	1,6	3	4,8	8	12,7
006	Eberstal	112	1	0,9	2	1,8	3	2,7	15	13,4
007	Hermuthausen	76	—	—	1	1,3	4	5,3	13	17,1
008	Weldingsfelden	67	—	—	1	1,5	2	3,0	8	11,9
126 045	Krautheim, Stadt	1 372	8	0,6	43	3,1	148	10,8	249	18,1
001	Krautheim u. Horrenb.	590	8	1,4	29	4,9	91	15,4	139	23,6
002	Altkrautheim	132	—	—	7	5,3	9	6,8	18	13,6
003	Gommersdorf	194	—	—	4	2,1	20	10,3	27	13,9
004	Klepsau	140	—	—	1	0,7	11	7,9	19	13,6
005	Neunstetten	134	—	—	—	—	6	4,5	19	14,2
006	Oberginsbach	78	—	—	—	—	3	3,8	11	14,1
007	Oberndorf	32	—	—	—	—	2	6,3	4	12,5
008	Unterginsbach	72	—	—	2	2,8	6	8,3	12	16,7
126 046	Künzelsau, Stadt	4 536	39	0,9	182	4,0	652	14,4	1 020	22,5
001	Künzelsau	2 410	29	1,2	115	4,8	420	17,4	646	26,8
002	Amrichshausen	148	1	0,7	2	1,4	8	5,4	16	10,8
003	Belsenberg	155	1	0,6	8	5,2	18	11,6	19	12,3
004	Gaisbach	575	2	0,3	12	2,1	62	10,8	89	15,5
005	Garnberg	302	—	—	8	2,6	41	13,6	68	22,5
006	Kocherstetten	284	4	1,4	21	7,4	40	14,1	67	23,6
007	Laßbach	82	—	—	—	—	4	4,9	10	12,2
008	Morsbach	217	1	0,5	5	2,3	27	12,4	47	21,7
009	Nagelsberg	225	1	0,4	8	3,6	26	11,6	46	20,4
010	Nitzenhausen	71	—	—	1	1,4	4	5,6	5	7,0
011	Steinbach	67	—	—	2	3,0	2	3,0	7	10,4
126 047	Kupferzell	1 464	16	1,1	36	2,5	151	10,3	262	17,9
001	Kupferzell	770	12	1,6	24	3,1	103	13,4	159	20,6
002	Feßbach	144	1	0,7	1	0,7	7	4,9	15	10,4
003	Eschental	134	1	0,7	2	1,5	13	9,7	22	16,4
004	Westernach	334	2	0,6	7	2,1	24	7,2	54	16,2
005	Mangoldsall	82	—	—	2	2,4	4	4,9	12	14,6
126 056	Mulfingen	1 033	3	0,3	18	1,7	69	6,7	154	14,9
001	Mulfingen	268	1	0,4	5	1,9	17	6,3	50	18,7

1) Ohne Freizeitwohnungen und ohne Wohnungen in Gebäuden mit vollständiger Wohnheimnutzung. — 2) Alle Räume mit 6 m² oder mehr sowie alle Küchen. — 3) Bei Wohnungen mit 10 und

... Räumen ²⁾						Räume ²⁾³⁾ in	Fläche der	Bewohnte Wohnungen insgesamt ¹⁾⁴⁾	Räume ²⁾	Wohn- fläche	Schl.-Nr.
5		6		7 und mehr		Wohnungen insgesamt ¹⁾			je Person		
Anzahl	% von Sp. 1	Anzahl	% von Sp. 1	Anzahl	% von Sp. 1	Anzahl	m²			Anzahl	
10	11	12	13	14	15	16	17	18	19	20	
											126
814	25,1	619	19,1	682	21,0	17 068	330 979	3 156	1,89	36,58	126 011
82	25,5	61	18,9	66	20,5	1 705	32 491	316	1,88	35,80	001
81	21,5	80	21,2	101	26,8	2 081	40 872	370	1,92	37,70	002
16	21,6	14	18,9	21	28,4	409	7 219	71	1,90	33,48	003
125	26,8	71	15,2	94	20,1	2 405	46 611	446	1,83	35,51	004
72	31,2	29	12,6	42	18,2	1 164	23 045	221	1,82	36,07	005
14	19,4	23	31,9	9	12,5	368	7 284	71	1,87	37,03	006
68	26,5	35	13,6	40	15,6	1 250	24 859	247	1,90	37,88	007
73	25,9	59	20,9	51	18,1	1 463	28 444	276	1,84	35,66	008
63	20,1	70	22,3	75	23,9	1 696	33 147	312	1,88	36,70	009
13	25,5	13	25,5	13	25,5	295	6 083	49	1,73	35,75	010
92	25,4	67	18,5	80	22,1	1 911	35 989	351	1,90	35,80	011
115	26,4	97	22,3	90	20,7	2 321	44 935	426	1,99	38,70	012
											126 020
172	25,2	124	18,2	174	25,5	3 715	71 480	631	1,85	35,57	001
119	28,6	65	15,6	79	19,0	2 152	41 764	386	1,89	36,84	002
33	20,0	40	24,2	60	36,4	993	18 240	151	1,89	34,60	003
9	18,4	10	20,4	21	42,9	302	6 133	47	1,61	32,78	004
11	21,2	9	17,3	14	26,9	268	5 343	47	1,67	33,17	005
											126 028
324	23,3	212	15,2	343	24,7	7 348	140 526	1 391	1,84	35,18	001
142	23,2	90	14,7	134	21,9	3 133	60 342	611	1,89	36,37	002
79	23,2	50	14,7	74	21,8	1 741	32 594	340	1,80	33,74	003
63	25,5	42	17,0	53	21,5	1 295	24 097	247	1,87	34,77	004
19	18,8	21	20,8	41	40,6	622	12 588	101	1,75	35,36	005
21	22,8	9	9,8	41	44,6	557	10 905	92	1,74	33,97	006
											126 039
395	20,7	323	16,9	477	25,0	10 056	190 448	1 827	1,83	34,69	001
263	21,8	207	17,2	204	16,9	5 938	111 527	1 149	1,87	35,24	002
38	19,2	29	14,6	58	29,3	1 060	20 444	193	1,80	34,71	003
23	31,1	11	14,9	22	29,7	425	8 277	70	1,85	36,32	004
16	14,5	22	20,0	46	41,8	657	11 857	110	1,77	31,87	005
8	12,7	14	22,2	29	46,0	394	7 588	61	1,76	34,01	006
21	18,8	14	12,5	56	50,0	702	13 105	103	1,67	31,19	007
13	17,1	14	18,4	31	40,8	459	8 832	76	1,73	33,33	008
13	19,4	12	17,9	31	46,3	421	8 818	65	1,86	38,79	009
											126 045
317	23,1	245	17,9	362	26,4	7 409	145 537	1 346	1,79	35,15	001
133	22,5	73	12,4	117	19,8	2 913	57 997	582	1,81	36,05	002
26	19,7	32	24,2	40	30,3	748	14 847	132	1,73	34,29	003
46	23,7	45	23,2	52	26,8	1 081	20 442	188	1,76	33,33	004
29	20,7	41	29,3	39	27,9	803	15 508	137	1,86	35,95	005
39	29,1	27	20,1	43	32,1	784	15 740	127	2,14	42,97	006
13	16,7	14	17,9	37	47,4	493	9 198	76	1,58	29,41	007
9	28,1	5	15,6	12	37,5	190	4 093	32	1,45	31,24	008
22	30,6	8	11,1	22	30,6	397	7 712	72	1,65	32,00	009
											126 046
999	22,0	689	15,2	955	21,1	23 148	445 807	4 486	1,95	37,52	001
506	21,0	310	12,9	384	15,9	11 551	218 674	2 390	2,00	37,90	002
29	19,6	37	25,0	55	37,2	905	17 576	146	1,89	36,74	003
16	10,3	38	24,5	55	35,5	903	17 785	155	2,30	45,37	004
171	29,7	94	16,3	145	25,2	3 131	62 232	570	1,86	36,99	005
71	23,5	55	18,2	59	19,5	1 549	30 524	298	1,92	37,92	006
51	18,0	40	14,1	61	21,5	1 420	27 623	283	1,88	36,60	007
19	23,2	16	19,5	33	40,2	508	10 174	81	1,94	38,90	008
55	25,3	35	16,1	47	21,7	1 129	21 776	213	1,90	36,59	009
56	24,9	39	17,3	49	21,8	1 174	21 857	217	1,88	34,91	010
13	18,3	16	22,5	32	45,1	444	9 218	69	1,74	36,22	011
12	17,9	9	13,4	35	52,2	434	8 368	64	1,63	31,52	012
											126 047
321	21,9	263	18,0	415	28,3	8 108	162 948	1 435	1,85	37,25	001
166	21,6	137	17,8	169	21,9	3 980	79 563	752	1,89	37,81	002
28	19,4	29	20,1	63	43,8	916	18 580	143	1,79	36,40	003
24	17,9	31	23,1	41	30,6	776	15 630	131	1,81	36,59	004
86	25,7	52	15,6	109	32,6	1 943	39 641	329	1,77	36,11	005
17	20,7	14	17,1	33	40,2	493	9 534	80	2,10	40,64	006
											126 056
211	20,4	168	16,3	410	39,7	6 233	122 052	1 003	1,80	35,28	001
65	24,3	34	12,7	96	35,8	1 568	30 492	262	1,87	36,41	002

mehr Räumen werden jeweils 10 Räume zugrunde gelegt. – 4) Ohne Wohnungen, für die keine Angaben zum Haushalt/zur Person vorliegen.

Noch: 3. Wohnungen in den Gemeindeteilen Baden-Württembergs am 25. Mai 1987 nach Anzahl der Räume

Schl.-Nr.	Gemeinde Gemeindeteil	Wohnungen insgesamt ¹⁾	Davon mit							
			1		2		3		4	
			Anzahl	% von Sp. 1	Anzahl	% von Sp. 1	Anzahl	% von Sp. 1	Anzahl	% von Sp. 1
			1	2	3	4	5	6	7	8
noch: Mulfingen										
002 Ailingen		125	—	—	2	1,6	1	0,8	23	18,4
003 Buchenbach		187	1	0,5	8	4,3	29	15,5	26	13,9
004 Eberbach		75	—	—	1	1,3	6	8,0	14	18,7
005 Hollenbach		141	1	0,7	1	0,7	6	4,3	18	12,8
006 Jagstberg		107	—	—	1	0,9	3	2,8	10	9,3
007 Simprechtshausen		66	—	—	—	—	2	3,0	5	7,6
008 Zaisenhausen		64	—	—	—	—	5	7,8	8	12,5
126 058 Neuenstein, Stadt		1 889	11	0,6	53	2,8	207	11,0	402	21,3
001 Neuenstein		1 165	10	0,9	36	3,1	149	12,8	291	25,0
002 Kesselfeld		64	—	—	1	1,6	5	7,8	7	10,9
003 Eschelbach		107	—	—	5	4,7	11	10,3	11	10,3
004 Obersöllbach		85	—	—	1	1,2	7	8,2	13	15,3
005 Kirchensall		222	1	0,5	4	1,8	22	9,9	41	18,5
006 Grünbühl		145	—	—	6	4,1	10	6,9	29	20,0
007 Kleinhirschbach		101	—	—	—	—	3	3,0	10	9,9
126 060 Niedernhall, Stadt		1 254	19	1,5	38	3,0	192	15,3	302	24,1
001 Niedernhall		1 254	19	1,5	38	3,0	192	15,3	302	24,1
126 066 Öhringen, Stadt		6 706	75	1,1	276	4,1	996	14,9	1 820	27,1
001 Öhringen		5 020	63	1,3	234	4,7	828	16,5	1 516	30,2
002 Baumerlenbach		121	—	—	—	—	12	9,9	18	14,9
003 Büttelbronn		84	2	2,4	2	2,4	4	4,8	12	14,3
004 Michelbach		362	1	0,3	10	2,8	41	11,3	71	19,6
005 Möglingen		76	—	—	2	2,6	8	10,5	12	15,8
006 Möhrig		24	—	—	—	—	3	12,5	5	20,8
007 Obermaßholderbach		49	—	—	1	2,0	5	10,2	6	12,2
008 Ohrnberg		228	2	0,9	9	3,9	21	9,2	42	18,4
009 Schwöllbronn		40	—	—	—	—	5	12,5	10	25,0
010 Untermaßholderbach		23	—	—	—	—	—	—	1	4,3
011 Unterohrn		80	1	1,3	1	1,3	10	12,5	9	11,3
012 Verrenberg		196	1	0,5	6	3,1	21	10,7	32	16,3
013 Cappel		296	5	1,7	10	3,4	34	11,5	71	24,0
014 Eckartsweiler		28	—	—	—	—	2	7,1	5	17,9
015 Untersöllbach		31	—	—	—	—	—	—	1	3,2
016 Weinsbach		48	—	—	1	2,1	2	4,2	9	18,8
126 069 Pfedelbach		2 417	15	0,6	45	1,9	267	11,0	514	21,3
001 Pfedelbach		1 572	14	0,9	35	2,2	186	11,8	371	23,6
002 Windischenbach		190	1	0,5	3	1,6	11	5,8	40	21,1
003 Oberohrn		87	—	—	2	2,3	8	9,2	7	8,0
004 Harsberg		224	—	—	4	1,8	20	8,9	36	16,1
005 Untersteinbach		344	—	—	1	0,3	42	12,2	60	17,4
126 072 Schöntal		1 825	5	0,3	35	1,9	180	9,9	324	17,8
001 Bieringen		333	2	0,6	3	0,9	35	10,5	55	16,5
002 Berlichingen		270	1	0,4	5	1,9	36	13,3	64	23,7
003 Oberkessach		366	1	0,3	7	1,9	42	11,5	61	16,7
004 Aschhausen		87	—	—	1	1,1	7	8,0	29	33,3
005 Marlach		148	—	—	2	1,4	9	6,1	19	12,8
006 Sindeldorf		138	—	—	4	2,9	8	5,8	11	8,0
007 Westernhausen		313	—	—	10	3,2	28	8,9	60	19,2
008 Kloster Schöntal		84	1	1,2	1	1,2	6	7,1	14	16,7
009 Winzenhofen		86	—	—	2	2,3	9	10,5	11	12,8
126 085 Waldenburg, Stadt		964	26	2,7	42	4,4	143	14,8	187	19,4
001 Rathaus		208	3	1,4	13	6,3	45	21,6	51	24,5
002 Schule		523	22	4,2	24	4,6	73	14,0	97	18,5
003 Bahnhofsiedlung		116	1	0,9	1	0,9	15	12,9	20	17,2
004 Obersteinb. u. Sailach		117	—	—	4	3,4	10	8,5	19	16,2
126 086 Weißbach		590	6	1,0	7	1,2	76	12,9	118	20,0
001 Weißbach		464	6	1,3	5	1,1	60	12,9	107	23,1
002 Crispenhofen		126	—	—	2	1,6	16	12,7	11	8,7
126 094 Zweiflingen		400	1	0,3	7	1,8	30	7,5	62	15,5
001 Eichach		42	—	—	—	—	3	7,1	6	14,3
002 Friedrichsruhe		81	1	1,2	—	—	5	6,2	13	16,0

1) Ohne Freizeitwohnungen und ohne Wohnungen in Gebäuden mit vollständiger Wohnheimnutzung. — 2) Alle Räume mit 6 m² oder mehr sowie alle Küchen. — 3) Bei Wohnungen mit 10 und

... Räumen ²⁾						Räume ²⁾³⁾ in	Fläche der	Bewohnte Wohnungen insgesamt ¹⁾⁴⁾	Räume ²⁾	Wohn- fläche	Schl.-Nr.
5		6		7 und mehr		Wohnungen insgesamt ¹⁾			je Person		
Anzahl	% von Sp. 1	Anzahl	% von Sp. 1	Anzahl	% von Sp. 1	Anzahl	m²		Anzahl		
10	11	12	13	14	15	16	17	18	19	20	
20	16,0	29	23,2	50	40,0	781	15 626	123	1,76	35,25	002
35	18,7	25	13,4	63	33,7	1 026	20 838	180	1,93	39,22	003
17	22,7	16	21,3	21	28,0	426	7 962	72	1,89	35,15	004
36	25,5	20	14,2	59	41,8	873	17 241	134	1,79	35,45	005
18	16,8	19	17,8	56	52,3	713	13 474	105	1,61	30,38	006
13	19,7	13	19,7	33	50,0	436	8 577	65	1,92	37,84	007
7	10,9	12	18,8	32	50,0	410	7 842	62	1,56	29,74	008
445	23,6	299	15,8	472	25,0	10 128	195 743	1 850	1,83	35,55	126 058
276	23,7	171	14,7	232	19,9	5 933	113 106	1 143	1,87	35,73	001
19	29,7	11	17,2	21	32,8	373	7 161	64	1,81	34,76	002
25	23,4	24	22,4	31	29,0	596	11 392	107	1,78	34,11	003
23	27,1	16	18,8	25	29,4	485	9 520	84	1,70	33,59	004
48	21,6	31	14,0	75	33,8	1 276	25 462	216	1,80	36,09	005
32	22,1	22	15,2	46	31,7	811	16 156	139	1,83	36,47	006
22	21,8	24	23,8	42	41,6	654	12 946	97	1,76	35,16	007
257	20,5	185	14,8	261	20,8	6 298	119 819	1 213	1,80	34,35	126 060
257	20,5	185	14,8	261	20,8	6 298	119 819	1 213	1,80	34,35	001
1 505	22,4	937	14,0	1 097	16,4	32 641	616 372	6 594	1,85	34,94	126 066
1 144	22,8	612	12,2	623	12,4	23 323	435 720	4 933	1,86	34,75	001
32	26,4	27	22,3	32	26,4	692	13 904	119	1,81	36,07	002
26	31,0	16	19,0	22	26,2	462	9 154	81	1,83	36,33	003
75	20,7	61	16,9	103	28,5	1 972	37 208	355	1,81	34,23	004
16	21,1	15	19,7	23	30,3	432	8 273	75	1,95	37,58	005
4	16,7	5	20,8	7	29,2	137	2 608	24	2,01	38,35	006
12	24,5	10	20,4	15	30,6	278	5 215	49	2,03	38,07	007
60	26,3	37	16,2	57	25,0	1 226	23 726	222	1,82	35,24	008
7	17,5	5	12,5	13	32,5	228	4 351	40	1,88	35,96	009
3	13,0	6	26,1	13	56,5	166	3 462	23	1,75	36,44	010
18	22,5	20	25,0	21	26,3	444	8 700	80	1,78	34,94	011
40	20,4	42	21,4	54	27,6	1 087	21 489	194	1,84	36,42	012
42	14,2	57	19,3	77	26,0	1 561	30 322	292	1,87	36,28	013
8	28,6	6	21,4	7	25,0	156	3 120	28	1,66	33,19	014
8	25,8	9	29,0	13	41,9	198	3 913	31	1,50	29,64	015
10	20,8	9	18,8	17	35,4	279	5 207	48	1,73	32,34	016
556	23,0	439	18,2	581	24,0	12 924	251 698	2 384	1,88	36,64	126 069
333	21,2	286	18,2	347	22,1	8 218	161 087	1 555	1,85	36,36	001
44	23,2	38	20,0	53	27,9	1 067	20 046	189	1,85	34,75	002
22	25,3	15	17,2	33	37,9	511	9 980	87	1,94	37,80	003
64	28,6	47	21,0	53	23,7	1 225	22 963	219	1,95	36,50	004
93	27,0	53	15,4	95	27,6	1 903	37 622	334	1,96	38,81	005
431	23,6	316	17,3	534	29,3	10 233	199 536	1 756	1,79	34,93	126 072
77	23,1	57	17,1	104	31,2	1 895	35 852	330	1,74	32,95	001
64	23,7	34	12,6	66	24,4	1 423	26 739	249	1,90	35,55	002
93	25,4	64	17,5	98	26,8	2 011	40 037	344	1,79	35,72	003
16	18,4	15	17,2	19	21,8	465	9 453	87	1,88	38,12	004
38	25,7	28	18,9	52	35,1	880	16 867	142	1,79	34,32	005
25	18,1	29	21,0	61	44,2	862	17 282	135	1,87	37,54	006
73	23,3	56	17,9	86	27,5	1 727	33 347	305	1,70	32,72	007
16	19,0	20	23,8	26	31,0	496	10 443	79	2,07	43,61	008
29	33,7	13	15,1	22	25,6	474	9 516	85	1,63	32,81	009
243	25,2	137	14,2	186	19,3	4 777	91 843	951	1,84	35,50	126 085
46	22,1	23	11,1	27	13,0	947	17 911	204	2,03	38,38	001
126	24,1	82	15,7	99	18,9	2 579	51 216	514	1,84	36,64	002
39	33,6	13	11,2	27	23,3	613	10 939	116	1,62	28,86	003
32	27,4	19	16,2	33	28,2	638	11 777	117	1,87	34,44	004
139	23,6	101	17,1	143	24,2	3 136	60 115	584	1,83	35,07	126 086
106	22,8	75	16,2	105	22,6	2 423	46 877	460	1,88	36,45	001
33	26,2	26	20,6	38	30,2	713	13 238	124	1,67	30,90	002
89	22,3	72	18,0	139	34,8	2 347	47 077	382	1,80	36,18	126 094
9	21,4	8	19,0	16	38,1	251	5 033	40	1,78	35,83	001
25	30,9	10	12,3	27	33,3	470	9 326	77	1,91	37,62	002

mehr Räumen werden jeweils 10 Räume zugrunde gelegt. – 4) Ohne Wohnungen, für die keine Angaben zum Haushalt/zur Person vorliegen.

Noch: 3. Wohnungen in den Gemeindeteilen Baden-Württembergs am 25. Mai 1987 nach Anzahl der Räume

Schl.-Nr.	Gemeinde Gemeindeteil	Wohnungen insgesamt ¹⁾	Davon mit							
			1		2		3		4	
			Anzahl	% von Sp. 1	Anzahl	% von Sp. 1	Anzahl	% von Sp. 1	Anzahl	% von Sp. 1
			1	2	3	4	5	6	7	8
noch: Zweiflingen										
003	Orendelsall	48	–	–	2	4,2	2	4,2	6	12,5
004	Pfahlbach	36	–	–	–	–	–	–	–	–
005	Tiefensall	42	–	–	1	2,4	1	2,4	9	21,4
006	Westernbach	75	–	–	2	2,7	8	10,7	13	17,3
007	Zweiflingen	75	–	–	2	2,7	7	9,3	9	12,0
008	Friedrichsruhe 2	1	–	–	–	–	–	–	–	–
Hohenlohekreis		31 673	272	0,9	970	3,1	3 955	12,5	6 898	21,8
127 Schwäbisch Hall										
127 008	Blaufelden	1 542	6	0,4	20	1,3	103	6,7	280	18,2
001	Blaufelden	792	6	0,8	11	1,4	57	7,2	173	21,8
002	Billingsbach	179	–	–	2	1,1	8	4,5	30	16,8
003	Gammesfeld	147	–	–	1	0,7	9	6,1	23	15,6
004	Herrentierbach	119	–	–	3	2,5	12	10,1	20	16,8
005	Wiesenbach	305	–	–	3	1,0	17	5,6	34	11,1
127 009	Braunsbach	816	1	0,1	17	2,1	76	9,3	155	19,0
001	Braunsbach	323	1	0,3	12	3,7	44	13,6	76	23,5
002	Arnsdorf	57	–	–	–	–	4	7,0	4	7,0
003	Döttingen	85	–	–	2	2,4	2	2,4	25	29,4
004	Geislingen	105	–	–	1	1,0	10	9,5	21	20,0
005	Jungholzhausen	97	–	–	2	2,1	5	5,2	13	13,4
006	Orlach	49	–	–	–	–	1	2,0	–	–
007	Steinkirchen	100	–	–	–	–	10	10,0	16	16,0
127 012	Bühlertann	765	4	0,5	16	2,1	105	13,7	160	20,9
001	Bühlertann	573	4	0,7	12	2,1	78	13,6	123	21,5
002	Kottspiel	73	–	–	1	1,4	15	20,5	16	21,9
003	Fronrot	49	–	–	1	2,0	7	14,3	6	12,2
004	Hettensberg	19	–	–	–	–	2	10,5	3	15,8
005	Halden	51	–	–	2	3,9	3	5,9	12	23,5
127 013	Bühlerzell	563	8	1,4	5	0,9	62	11,0	96	17,1
001	Bühlerzell	399	8	2,0	3	0,8	49	12,3	71	17,8
002	Geifertshofen	164	–	–	2	1,2	13	7,9	25	15,2
127 014	Crailsheim, Stadt	10 540	78	0,7	313	3,0	1 320	12,5	3 100	29,4
001	Kreuzberg	1 085	5	0,5	48	4,4	186	17,1	336	31,0
002	Schießberg	661	5	0,8	25	3,8	97	14,7	194	29,3
003	Kalkäcker Eins	499	3	0,6	7	1,4	78	15,6	185	37,1
004	Kalkäcker Zwei	684	13	1,9	49	7,2	104	15,2	177	25,9
005	Innenstadt	674	19	2,8	35	5,2	121	18,0	237	35,2
006	Roter Buck-Ost	524	–	–	7	1,3	65	12,4	206	39,3
007	Roter Buck-West	936	5	0,5	14	1,5	111	11,9	443	47,3
008	Altenmünster-Ost	922	5	0,5	18	2,0	117	12,7	257	27,9
009	Altenmünster-West	734	1	0,1	18	2,5	66	9,0	287	39,1
010	Oststadt	682	9	1,3	29	4,3	84	12,3	142	20,8
011	Ingersheim	499	2	0,4	10	2,0	43	8,6	74	14,8
012	Tiefenbach	321	–	–	3	0,9	23	7,2	77	24,0
013	Onolzheim	537	3	0,6	10	1,9	55	10,2	137	25,5
014	Roßfeld	397	–	–	4	1,0	52	13,1	92	23,2
015	Jagstheim	539	–	–	12	2,2	59	10,9	108	20,0
016	Westgartshausen	357	4	1,1	9	2,5	19	5,3	70	19,6
017	Triensbach	142	1	0,7	3	2,1	5	3,5	22	15,5
018	Goldbach	241	1	0,4	5	2,1	13	5,4	36	14,9
019	Beuerlbach	106	2	1,9	7	6,6	22	20,8	20	18,9
127 102	Fichtenau	1 461	14	1,0	36	2,5	196	13,4	267	18,3
001	Wildenstein	414	3	0,7	12	2,9	41	9,9	84	20,3
002	Lautenbach	277	2	0,7	4	1,4	35	12,6	45	16,2
003	Unterdeufstetten	440	6	1,4	14	3,2	72	16,4	82	18,6
004	Matzenbach	330	3	0,9	6	1,8	48	14,5	56	17,0
127 023	Fichtenberg	944	8	0,8	23	2,4	103	10,9	239	25,3
001	Fichtenberg	742	7	0,9	19	2,6	72	9,7	200	27,0
002	Mittelrot	86	–	–	2	2,3	13	15,1	12	14,0
003	Erlenhof	44	–	–	–	–	3	6,8	15	34,1
004	Langert	25	1	4,0	–	–	5	20,0	6	24,0

1) Ohne Freizeitwohnungen und ohne Wohnungen in Gebäuden mit vollständiger Wohnheimnutzung. — 2) Alle Räume mit 6 m² oder mehr sowie alle Küchen. — 3) Bei Wohnungen mit 10 und

... Räumen ²⁾						Räume ²⁾³⁾ in	Fläche der	Bewohnte Wohnungen insgesamt ¹⁾⁴⁾	Räume ²⁾	Wohn- fläche	Schl.-Nr.
5		6		7 und mehr		Wohnungen insgesamt ¹⁾			je Person		
Anzahl	% von Sp. 1	Anzahl	% von Sp. 1	Anzahl	% von Sp. 1	Anzahl	m²	Anzahl		m²	
10	11	12	13	14	15	16	17	18	19	20	
12	25,0	13	27,1	13	27,1	281	5 561	46	1,73	34,39	003
-	-	-	-	-	-	-	-	-	-	-	004
4	9,5	9	21,4	18	42,9	262	5 329	40	1,76	36,39	005
15	20,0	11	14,7	26	34,7	432	8 834	73	1,73	35,51	006
17	22,7	11	14,7	29	38,7	443	8 892	73	1,81	36,54	007
-	-	-	-	-	-	-	-	-	-	-	008
7 218	22,8	5 129	16,2	7 231	22,8	165 569	3 191 980	30 989	1,85	35,78	
											127
329	21,3	272	17,6	532	34,5	9 052	174 427	1 487	1,84	35,54	127 008
186	23,5	128	16,2	231	29,2	4 423	83 123	757	1,88	35,25	001
36	20,1	36	20,1	67	37,4	1 093	20 616	175	1,80	33,96	002
24	16,3	23	15,6	67	45,6	943	18 990	143	1,73	34,92	003
19	16,0	26	21,8	39	32,8	690	14 417	117	1,86	39,03	004
64	21,0	59	19,3	128	42,0	1 903	37 281	295	1,84	36,17	005
175	21,4	139	17,0	253	31,0	4 620	93 425	794	1,85	37,48	127 009
70	21,7	53	16,4	67	20,7	1 666	33 360	317	1,98	39,59	001
5	8,8	15	26,3	29	50,9	389	8 583	56	1,68	37,21	002
20	23,5	10	11,8	26	30,6	469	8 927	80	1,78	33,80	003
26	24,8	18	17,1	29	27,6	597	12 040	104	1,82	36,63	004
18	18,6	15	15,5	44	45,4	594	12 000	95	1,80	36,42	005
10	20,4	12	24,5	26	53,1	335	7 363	48	1,62	35,60	006
26	26,0	16	16,0	32	32,0	570	11 152	94	1,95	38,37	007
164	21,4	138	18,0	178	23,3	4 017	76 507	750	1,74	32,72	127 012
130	22,7	99	17,3	127	22,2	2 987	57 359	565	1,77	33,60	001
16	21,9	13	17,8	12	16,4	360	7 036	71	1,60	31,39	002
6	12,2	15	30,6	14	28,6	276	5 151	47	1,69	31,21	003
2	10,5	1	5,3	11	57,9	118	1 990	18	1,69	28,58	004
10	19,6	10	19,6	14	27,5	276	4 971	49	1,60	28,83	005
153	27,2	82	14,6	157	27,9	3 112	60 459	545	1,74	33,85	127 013
103	25,8	49	12,3	116	29,1	2 195	42 241	389	1,73	33,26	001
50	30,5	33	20,1	41	25,0	917	18 218	156	1,78	35,36	002
2 644	25,1	1 514	14,4	1 571	14,9	51 611	963 133	10 177	1,87	34,83	127 014
271	25,0	131	12,1	108	10,0	4 979	92 300	1 051	1,73	32,00	001
177	26,8	69	10,4	94	14,2	3 153	60 423	649	2,06	39,50	002
127	25,5	46	9,2	53	10,6	2 314	41 609	481	1,93	34,72	003
175	25,6	81	11,8	85	12,4	3 142	57 816	647	1,87	34,30	004
142	21,1	62	9,2	58	8,6	2 949	54 636	645	2,05	38,04	005
132	25,2	58	11,1	56	10,7	2 477	43 246	510	1,85	32,36	006
229	24,5	83	8,9	51	5,4	4 183	77 283	902	1,73	32,05	007
234	25,4	150	16,3	141	15,3	4 558	85 375	879	1,86	35,01	008
217	29,6	83	11,3	62	8,4	3 444	62 287	709	1,82	32,90	009
142	20,8	130	19,1	146	21,4	3 517	71 569	668	2,05	41,88	010
157	31,5	123	24,6	90	18,0	2 668	50 420	490	1,81	34,29	011
77	24,0	71	22,1	70	21,8	1 750	31 660	309	1,81	32,87	012
125	23,3	96	17,9	111	20,7	2 793	52 776	518	1,85	35,12	013
108	27,2	75	18,9	66	16,6	2 033	37 858	372	1,87	34,95	014
138	25,6	94	17,4	128	23,7	2 888	54 907	522	1,84	34,86	015
71	19,9	68	19,0	116	32,5	2 036	39 724	349	1,92	37,39	016
32	22,5	21	14,8	58	40,8	865	16 083	140	1,81	33,69	017
58	24,1	62	25,7	66	27,4	1 377	24 189	236	1,88	33,04	018
32	30,2	11	10,4	12	11,3	485	8 972	100	1,80	33,29	019
354	24,2	266	18,2	328	22,5	7 694	147 526	1 423	1,73	33,14	127 020
104	25,1	70	16,9	100	24,2	2 235	42 694	404	1,80	34,42	001
65	23,5	48	17,3	78	28,2	1 499	29 148	266	1,82	35,46	002
108	24,5	83	18,9	75	17,0	2 205	41 538	428	1,72	32,37	003
77	23,3	65	19,7	75	22,7	1 755	34 146	325	1,59	30,90	004
231	24,5	146	15,5	194	20,6	4 846	93 090	926	1,87	35,86	127 023
184	24,8	113	15,2	147	19,8	3 788	72 585	729	1,87	35,92	001
24	27,9	18	20,9	17	19,8	447	8 732	85	1,88	36,73	002
12	27,3	5	11,4	9	20,5	233	4 566	43	1,84	36,10	003
2	8,0	4	16,0	7	28,0	127	2 362	25	1,84	34,23	004

mehr Räumen werden jeweils 10 Räume zugrunde gelegt. – 4) Ohne Wohnungen, für die keine Angaben zum Haushalt/zur Person vorliegen.

Noch: 3. Wohnungen in den Gemeindeteilen Baden-Württembergs am 25. Mai 1987 nach Anzahl der Räume

Schl.-Nr.	Gemeinde Gemeindeteil	Wohnungen insgesamt ¹⁾	Davon mit								
			1		2		3		4		
			Anzahl		% von Sp. 1	Anzahl	% von Sp. 1	Anzahl	% von Sp. 1	Anzahl	% von Sp. 1
			1	2	3	4	5	6	7	8	9
noch: Fichtenberg											
005	Gehrhof	6	—	—	—	—	—	—	—	—	
006	Plapphof	7	—	—	—	—	—	—	—	—	
007	Michelbächle	16	—	—	1	6,3	2	12,5	—	—	
008	Hornberg	12	—	—	1	8,3	3	25,0	3	25,0	
009	Rupphof	3	—	—	—	—	—	—	—	—	
010	Retzenhof	3	—	—	—	—	—	—	—	—	
127 103	Frankenhardt	1 291	3	0,2	24	1,9	106	8,2	238	18,4	
001	Gründelhardt	480	1	0,2	15	3,1	37	7,7	90	18,8	
002	Honhardt	640	2	0,3	8	1,3	56	8,8	121	18,9	
003	Oberspeltach	171	—	—	1	0,6	13	7,6	27	15,8	
127 025	Gaildorf, Stadt	3 995	31	0,8	117	2,9	538	13,5	1 252	31,3	
001	Gaildorf	2 228	24	1,1	80	3,6	325	14,6	724	32,5	
002	Unterrot	872	4	0,5	15	1,7	108	12,4	307	35,2	
003	Ottendorf	350	—	—	6	1,7	38	10,9	102	29,1	
004	Eutendorf	545	3	0,6	16	2,9	67	12,3	119	21,8	
127 032	Gerabronn, Stadt	1 441	10	0,7	21	1,5	150	10,4	398	27,6	
001	Gerabronn	991	9	0,9	12	1,2	112	11,3	316	31,9	
002	Amlshagen	118	—	—	2	1,7	5	4,2	23	19,5	
003	Dünsbach	186	—	—	6	3,2	20	10,8	39	21,0	
004	Michelbach a. d. Heide	146	1	0,7	1	0,7	13	8,9	20	13,7	
127 043	Ilshofen, Stadt	1 485	6	0,4	36	2,4	122	8,2	256	17,2	
001	Ilshofen	707	4	0,6	25	3,5	72	10,2	129	18,2	
002	Eckartshausen	312	—	—	—	—	24	7,7	67	21,5	
003	Obersteinach	158	—	—	4	2,5	5	3,2	22	13,9	
004	Ruppertshofen	102	—	—	6	5,9	8	7,8	14	13,7	
005	Unterspach	206	2	1,0	1	0,5	13	6,3	24	11,7	
127 046	Kirchberg a.d. Jagst, St.	1 128	10	0,9	25	2,2	119	10,5	210	18,6	
001	Kirchberg a. d. Jagst	556	8	1,4	14	2,5	70	12,6	119	21,4	
002	Hornberg	68	—	—	2	2,9	5	7,4	10	14,7	
003	Gaggstatt	187	1	0,5	5	2,7	17	9,1	21	11,2	
004	Lendsiedel	317	1	0,3	4	1,3	27	8,5	60	18,9	
127 101	Kreßberg	1 070	3	0,3	18	1,7	100	9,3	179	16,7	
001	Waldtann	339	—	—	5	1,5	33	9,7	52	15,3	
002	Haselhof	403	1	0,2	5	1,2	42	10,4	62	15,4	
003	Marktlustenu	328	2	0,6	8	2,4	25	7,6	65	19,8	
127 047	Langenburg, Stadt	742	3	0,4	25	3,4	91	12,3	167	22,5	
001	Langenburg	575	3	0,5	20	3,5	75	13,0	137	23,8	
002	Ober- u. Unterregenbach	54	—	—	—	—	5	9,3	18	33,3	
003	Bächlingen Hürden	68	—	—	4	5,9	6	8,8	5	7,4	
004	Nesselbach	45	—	—	1	2,2	5	11,1	7	15,6	
127 052	Mainhardt	1 606	4	0,2	35	2,2	202	12,6	318	19,8	
001	Mainhardt	791	2	0,3	25	3,2	129	16,3	175	22,1	
002	Ammertsweiler	144	1	0,7	3	2,1	12	8,3	18	12,5	
003	Bubenorbis	253	—	—	3	1,2	24	9,5	52	20,6	
004	Geißelhardt	244	—	—	3	1,2	20	8,2	42	17,2	
005	Hütten	174	1	0,6	1	0,6	17	9,8	31	17,8	
127 056	Michelbach an der Bilz	1 002	7	0,7	32	3,2	101	10,1	197	19,7	
001	Michelbach an der Bilz	648	4	0,6	20	3,1	67	10,3	118	18,2	
002	Gschlachtenbretzingen	354	3	0,8	12	3,4	34	9,6	79	22,3	
127 059	Michelfeld	967	10	1,0	38	3,9	115	11,9	172	17,8	
001	Michelfeld	608	8	1,3	27	4,4	74	12,2	106	17,4	
002	Neunkirchen	86	2	2,3	2	2,3	14	16,3	10	11,6	
003	Rinnen	46	—	—	—	—	2	4,3	9	19,6	
004	Gnadental	227	—	—	9	4,0	25	11,0	47	20,7	
127 062	Oberrot	1 078	7	0,6	26	2,4	116	10,8	231	21,4	
001	Oberrot	687	5	0,7	24	3,5	80	11,6	163	23,7	
002	Frankenberg	87	—	—	—	—	8	9,2	13	14,9	
003	Badhaus	54	—	—	1	1,9	6	11,1	3	5,6	
004	Wolfenbrück	46	—	—	—	—	5	10,9	13	28,3	

1) Ohne Freizeitwohnungen und ohne Wohnungen in Gebäuden mit vollständiger Wohnheimnutzung. — 2) Alle Räume mit 6 m² oder mehr sowie alle Küchen. — 3) Bei Wohnungen mit 10 und

... Räumen ²⁾						Räume ²⁾³⁾ in	Fläche der	Bewohnte Wohnungen insgesamt ¹⁴⁾	Räume ²⁾	Wohn- fläche	Schl.-Nr.
5		6		7 und mehr		Wohnungen insgesamt ¹⁾			je Person		
Anzahl	% von Sp. 1	Anzahl	% von Sp. 1	Anzahl	% von Sp. 1	Anzahl	m²			Anzahl	
10	11	12	13	14	15	16	17	18	19	20	
-	-	-	-	-	-	-	-	-	-	-	005
-	-	-	-	-	-	-	-	-	-	-	006
5	31,3	1	6,3	7	43,8	92	1 757	14	1,80	34,93	007
1	8,3	2	16,7	2	16,7	56	1 130	12	1,70	34,24	008
-	-	-	-	-	-	-	-	-	-	-	009
-	-	-	-	-	-	-	-	-	-	-	010
283	21,9	249	19,3	388	30,1	7 364	143 931	1 256	1,76	34,34	127 103
98	20,4	98	20,4	141	29,4	2 731	53 399	470	1,80	35,07	001
145	22,7	124	19,4	184	28,8	3 618	69 594	619	1,72	33,05	002
40	23,4	27	15,8	63	36,8	1 015	20 938	167	1,79	37,17	003
938	23,5	568	14,2	551	13,8	19 282	362 793	3 927	1,77	33,42	127 025
540	24,2	289	13,0	246	11,0	10 410	196 427	2 184	1,81	34,25	001
179	20,5	134	15,4	125	14,3	4 256	79 392	859	1,68	31,29	002
80	22,9	45	12,9	79	22,6	1 818	33 640	346	1,75	32,32	003
139	25,5	100	18,3	101	18,5	2 798	53 334	538	1,81	34,62	004
315	21,9	210	14,6	337	23,4	7 639	143 586	1 378	1,88	35,30	127 032
232	23,4	125	12,6	185	18,7	4 998	92 821	947	1,92	35,64	001
26	22,0	15	12,7	47	39,8	723	14 271	113	1,81	34,97	002
31	16,7	43	23,1	47	25,3	1 015	19 482	182	1,79	34,38	003
26	17,8	27	18,5	58	39,7	903	17 012	136	1,84	34,80	004
386	26,0	273	18,4	406	27,3	8 289	161 159	1 445	1,83	35,61	127 043
199	28,1	122	17,3	156	22,1	3 743	72 215	686	1,84	35,45	001
80	25,6	64	20,5	77	24,7	1 727	32 991	307	1,93	36,91	002
40	25,3	28	17,7	59	37,3	966	19 214	155	1,84	36,57	003
22	21,6	18	17,6	34	33,3	581	11 492	100	1,55	30,76	004
45	21,8	41	19,9	80	38,8	1 272	25 247	197	1,82	36,27	005
295	26,2	180	16,0	289	25,6	6 155	119 733	1 096	1,85	35,94	127 046
132	23,7	92	16,5	121	21,8	2 908	56 603	546	1,88	36,59	001
28	41,2	9	13,2	14	20,6	361	6 927	61	2,01	38,44	002
53	28,3	29	15,5	61	32,6	1 072	20 679	180	1,87	36,12	003
82	25,9	50	15,8	93	29,3	1 814	35 524	309	1,76	34,46	004
256	23,9	210	19,6	304	28,4	6 003	114 826	1 058	1,84	35,27	127 101
81	23,9	70	20,6	98	28,9	1 936	38 152	335	1,95	38,36	001
106	26,3	81	20,1	106	26,3	2 223	41 854	398	1,83	34,41	002
69	21,0	59	18,0	100	30,5	1 844	34 820	325	1,76	33,35	003
188	25,3	103	13,9	165	22,2	3 854	75 918	705	1,91	37,60	127 047
143	24,9	75	13,0	122	21,2	2 942	57 479	551	1,95	38,23	001
14	25,9	6	11,1	11	20,4	280	5 871	49	1,69	35,57	002
21	30,9	14	20,6	18	26,5	375	7 258	63	1,78	34,34	003
10	22,2	8	17,8	14	31,1	257	5 310	42	1,82	37,86	004
382	23,8	293	18,2	372	23,2	8 574	168 787	1 586	1,91	37,59	127 052
187	23,6	122	15,4	151	19,1	4 005	79 255	784	1,99	39,32	001
36	25,0	42	29,2	32	22,2	801	15 629	142	1,76	34,36	002
58	22,9	42	16,6	74	29,2	1 429	27 748	250	1,94	37,60	003
60	24,6	54	22,1	65	26,6	1 372	26 170	240	1,85	35,39	004
41	23,6	33	19,0	50	28,7	967	19 985	170	1,79	36,83	005
220	22,0	202	20,2	243	24,3	5 369	106 198	980	1,93	38,16	127 056
135	20,8	127	19,6	177	27,3	3 541	71 217	633	1,92	38,72	001
85	24,0	75	21,2	66	18,6	1 828	34 981	347	1,94	37,07	002
212	21,9	198	20,5	222	23,0	5 106	101 193	952	1,85	36,63	127 059
131	21,5	129	21,2	133	21,9	3 165	62 948	598	1,89	37,51	001
17	19,8	17	19,8	24	27,9	466	8 698	86	1,65	30,73	002
14	30,4	9	19,6	12	26,1	264	5 379	44	1,78	36,39	003
50	22,0	43	18,9	53	23,3	1 211	24 168	224	1,85	37,00	004
276	25,6	202	18,7	220	20,4	5 633	109 556	1 026	1,84	35,74	127 062
165	24,0	123	17,9	127	18,5	3 490	68 617	662	1,82	35,80	001
22	25,3	19	21,8	25	28,7	491	9 294	79	1,92	36,22	002
17	31,5	10	18,5	17	31,5	319	6 231	49	1,89	37,04	003
16	34,8	7	15,2	5	10,9	227	4 274	45	1,91	35,98	004

mehr Räumen werden jeweils 10 Räume zugrunde gelegt. – 4) Ohne Wohnungen, für die keine Angaben zum Haushalt/zur Person vorliegen.

Noch: 3. Wohnungen in den Gemeindeteilen Baden-Württembergs am 25. Mai 1987 nach Anzahl der Räume

Schl.-Nr.	Gemeinde Gemeindeteil	Wohnungen insgesamt ¹⁾	Davon mit							
			1		2		3		4	
			Anzahl	% von Sp. 1	Anzahl	% von Sp. 1	Anzahl	% von Sp. 1	Anzahl	% von Sp. 1
			1	2	3	4	5	6	7	8
noch: Oberrot										
005	Hausen	204	2	1,0	1	0,5	17	8,3	39	19,1
127 063	Obersontheim	1 264	6	0,5	15	1,2	127	10,0	260	20,6
001	Obersontheim	528	4	0,8	6	1,1	56	10,6	124	23,5
002	Untersontheim	299	2	0,7	3	1,0	32	10,7	71	23,7
003	Mittelfischach	248	–	–	5	2,0	18	7,3	40	16,1
004	Oberfischach	189	–	–	1	0,5	21	11,1	25	13,2
127 100	Rosengarten	1 439	10	0,7	39	2,7	170	11,8	324	22,5
001	Westheim	795	8	1,0	25	3,1	109	13,7	198	24,9
002	Uttenhofen	219	1	0,5	3	1,4	23	10,5	49	22,4
003	Tullau	86	–	–	2	2,3	6	7,0	15	17,4
004	Raibach	55	1	1,8	1	1,8	2	3,6	6	10,9
005	Rieden	214	–	–	8	3,7	23	10,7	45	21,0
006	Sanzenbach	70	–	–	–	–	7	10,0	11	15,7
127 071	Rot am See	1 419	2	0,1	25	1,8	113	8,0	224	15,8
001	Rot am See	801	1	0,1	19	2,4	78	9,7	158	19,7
002	Beimbach	127	1	0,8	2	1,6	6	4,7	18	14,2
003	Brettheim	257	–	–	3	1,2	20	7,8	22	8,6
004	Hausen am Bach	106	–	–	–	–	4	3,8	12	11,3
005	Reubach	128	–	–	1	0,8	5	3,9	14	10,9
127 073	Satteldorf	1 319	8	0,6	25	1,9	98	7,4	253	19,2
001	Satteldorf	627	3	0,5	11	1,8	40	6,4	125	19,9
002	Ellrichshausen	319	3	0,9	9	2,8	29	9,1	65	20,4
003	Gröningen	373	2	0,5	5	1,3	29	7,8	63	16,9
127 075	Schrozberg, Stadt	1 934	17	0,9	34	1,8	169	8,7	428	22,1
001	Süd	684	6	0,9	14	2,0	62	9,1	147	21,5
002	Nord	505	9	1,8	8	1,6	61	12,1	186	36,8
003	Bartenstein	172	2	1,2	7	4,1	13	7,6	32	18,6
004	Ettenhausen	78	–	–	1	1,3	10	12,8	19	24,4
005	Heiligenbronn	62	–	–	–	–	4	6,5	6	9,7
006	Leuzendorf	128	–	–	3	2,3	6	4,7	4	3,1
007	Riedbach	91	–	–	–	–	6	6,6	8	8,8
008	Schmalfelden	115	–	–	–	–	3	2,6	19	16,5
009	Spielbach	99	–	–	1	1,0	4	4,0	7	7,1
127 076	Schwäbisch Hall, Stadt	13 007	316	2,4	649	5,0	1 931	14,8	3 546	27,3
011	Stadtmitte	1 241	42	3,4	83	6,7	265	21,4	369	29,7
012	Nördliche Kernstadt	461	65	14,1	56	12,1	59	12,8	91	19,7
014	Kreuzäcker	1 783	36	2,0	90	5,0	240	13,5	534	29,9
015	Südliche Kernstadt	369	4	1,1	13	3,5	57	15,4	102	27,6
016	Tullauer Höhe/Hagenb.	1 466	17	1,2	55	3,8	199	13,6	409	27,9
017	Rollhof/Reifenhof	1 400	35	2,5	62	4,4	198	14,1	503	35,9
018	Stadtheide	197	–	–	15	7,6	38	19,3	68	34,5
019	Heimbach/Teurershof	1 037	27	2,6	76	7,3	233	22,5	229	22,1
021	Steinbach	563	6	1,1	40	7,1	105	18,7	142	25,2
031	Hessental	1 465	27	1,8	37	2,5	213	14,5	447	30,5
091	Bibersfeld	479	4	0,8	11	2,3	51	10,6	102	21,3
121	Gailenkirchen	661	4	0,6	14	2,1	74	11,2	158	23,9
161	Gelbingen	356	37	10,4	60	16,9	43	12,1	76	21,3
171	Eltershofen	187	2	1,1	2	1,1	24	12,8	29	15,5
181	Weckrieden	98	1	1,0	2	2,0	13	13,3	24	24,5
201	Tüngental	377	2	0,5	7	1,9	35	9,3	73	19,4
211	Sulzdorf	867	7	0,8	26	3,0	84	9,7	190	21,9
127 104	Stimpfach	777	4	0,5	15	1,9	53	6,8	146	18,8
001	Stimpfach	482	1	0,2	6	1,2	35	7,3	100	20,7
002	Rechenberg	123	1	0,8	9	7,3	9	7,3	17	13,8
003	Weipertshofen	172	2	1,2	–	–	9	5,2	29	16,9
127 079	Sulzbach-Laufen	812	6	0,7	15	1,8	94	11,6	163	20,1
001	Sulzbach am Kocher	506	5	1,0	8	1,6	53	10,5	104	20,6
002	Laufen am Kocher	306	1	0,3	7	2,3	41	13,4	59	19,3
127 086	Untermünkheim	887	5	0,6	24	2,7	116	13,1	176	19,8
001	Untermünkheim	521	2	0,4	18	3,5	75	14,4	112	21,5

1) Ohne Freizeitwohnungen und ohne Wohnungen in Gebäuden mit vollständiger Wohnheimnutzung. — 2) Alle Räume mit 6 m² oder mehr sowie alle Küchen. — 3) Bei Wohnungen mit 10 und

... Räumen ²⁾						Räume ²⁾³⁾ in	Fläche der	Bewohnte Wohnungen insgesamt ¹⁾⁴⁾	Räume ²⁾	Wohn- fläche	Schl.-Nr.
5		6		7 und mehr		Wohnungen insgesamt ¹⁾			je Person		
Anzahl	% von Sp. 1	Anzahl	% von Sp. 1	Anzahl	% von Sp. 1	Anzahl	m²	Anzahl		m²	
10	11	12	13	14	15	16	17	18	19	20	
56	27,5	43	21,1	46	22,5	1 106	21 140	191	1,83	34,92	005
283	22,4	219	17,3	354	28,0	6 975	135 386	1 204	1,81	35,12	127 063
119	22,5	93	17,6	126	23,9	2 814	54 088	507	1,84	35,51	001
62	20,7	42	14,0	87	29,1	1 623	31 424	285	1,89	36,60	002
55	22,2	50	20,2	80	32,3	1 437	27 828	239	1,72	33,25	003
47	24,9	34	18,0	61	32,3	1 101	22 046	173	1,73	34,67	004
338	23,5	251	17,4	307	21,3	7 492	143 869	1 406	1,85	35,64	127 100
175	22,0	127	16,0	153	19,2	3 994	76 724	775	1,87	35,92	001
54	24,7	41	18,7	48	21,9	1 175	22 313	215	1,80	34,19	002
18	20,9	17	19,8	28	32,6	499	9 201	84	1,97	36,37	003
14	25,5	14	25,5	17	30,9	312	6 388	55	1,85	37,80	004
53	24,8	41	19,2	44	20,6	1 120	21 397	209	1,89	36,19	005
24	34,3	11	15,7	17	24,3	392	7 846	68	1,67	33,35	006
317	22,3	246	17,3	492	34,7	8 337	160 539	1 386	1,82	35,19	127 071
198	24,7	132	16,5	215	26,8	4 393	83 708	779	1,86	35,57	001
17	13,4	26	20,5	57	44,9	808	14 487	125	1,91	34,30	002
58	22,6	44	17,1	110	42,8	1 612	32 368	253	1,69	33,98	003
15	14,2	22	20,8	53	50,0	696	12 828	105	1,80	33,12	004
29	22,7	22	17,2	57	44,5	828	17 148	124	1,85	38,47	005
320	24,3	255	19,3	360	27,3	7 375	140 821	1 293	1,81	34,63	127 073
170	27,1	131	20,9	147	23,4	3 425	65 180	611	1,86	35,39	001
86	27,0	61	19,1	66	20,7	1 684	32 313	314	1,73	33,17	002
64	17,2	63	16,9	147	39,4	2 266	43 328	368	1,81	34,66	003
464	24,0	288	14,9	534	27,6	10 664	212 538	1 850	1,84	36,69	127 075
180	26,3	121	17,7	154	22,5	3 643	72 277	667	1,90	37,70	001
122	24,2	39	7,7	80	15,8	2 419	45 384	484	1,80	33,71	002
51	29,7	29	16,9	38	22,1	912	18 430	147	2,05	41,57	003
17	21,8	7	9,0	24	30,8	439	9 177	76	1,81	37,81	004
12	19,4	7	11,3	33	53,2	419	9 235	56	1,67	37,06	005
21	16,4	25	19,5	69	53,9	883	17 654	127	1,79	35,75	006
18	19,8	20	22,0	39	42,9	580	12 238	88	1,79	37,96	007
24	20,9	20	17,4	49	42,6	719	14 527	107	1,77	35,84	008
19	19,2	20	20,2	48	48,5	650	13 616	98	1,77	37,03	009
3 026	23,3	1 661	12,8	1 878	14,4	61 336	1 170 099	12 742	1,91	36,39	127 076
255	20,5	113	9,1	114	9,2	5 312	101 789	1 213	1,88	36,12	011
96	20,8	37	8,0	57	12,4	1 861	33 882	456	1,92	35,01	012
457	25,6	194	10,9	232	13,0	8 310	157 204	1 762	2,10	39,78	014
85	23,0	56	15,2	52	14,1	1 785	35 760	357	2,03	40,72	015
416	28,4	173	11,8	197	13,4	7 022	143 033	1 451	1,95	39,69	016
299	21,4	155	11,1	148	10,6	6 323	114 990	1 388	1,94	35,19	017
54	27,4	8	4,1	14	7,1	851	15 162	195	1,53	27,27	018
187	18,0	154	14,9	131	12,6	4 644	89 781	1 004	1,84	35,61	019
118	21,0	82	14,6	70	12,4	2 609	49 028	550	1,97	36,94	021
403	27,5	174	11,9	164	11,2	6 867	126 857	1 390	1,92	35,31	031
101	21,1	89	18,6	121	25,3	2 574	49 378	465	1,76	33,79	091
145	21,9	132	20,0	134	20,3	3 459	65 745	654	1,83	34,75	121
51	14,3	42	11,8	47	13,2	1 461	25 997	351	1,99	35,37	161
40	21,4	33	17,6	57	30,5	1 048	20 378	186	1,76	34,21	171
29	29,6	12	12,2	17	17,3	489	9 706	96	1,74	34,80	181
80	21,2	72	19,1	108	28,6	2 114	41 050	372	1,77	34,32	201
210	24,2	135	15,6	215	24,8	4 607	90 359	852	1,83	35,95	211
182	23,4	164	21,1	213	27,4	4 369	85 958	758	1,75	34,41	127 104
100	20,7	108	22,4	132	27,4	2 720	53 131	477	1,77	34,66	001
30	24,4	19	15,4	38	30,9	678	13 356	112	1,72	33,97	002
52	30,2	37	21,5	43	25,0	971	19 471	169	1,70	34,02	003
216	26,6	128	15,8	190	23,4	4 338	82 035	789	1,83	34,56	127 079
130	25,7	85	16,8	121	23,9	2 714	51 543	492	1,85	35,09	001
86	28,1	43	14,1	69	22,5	1 624	30 492	297	1,79	33,69	002
188	21,2	167	18,8	211	23,8	4 738	92 256	861	1,79	34,94	127 086
107	20,5	104	20,0	103	19,8	2 682	52 067	505	1,87	36,25	001

mehr Räumen werden jeweils 10 Räume zugrunde gelegt. – 4) Ohne Wohnungen, für die keine Angaben zum Haushalt/zur Person vorliegen.

Noch: 3. Wohnungen in den Gemeindeteilen Baden-Württembergs am 25. Mai 1987 nach Anzahl der Räume

Schl.-Nr.	Gemeinde Gemeindeteil	Wohnungen insgesamt ¹⁾	Davon mit							
			1		2		3		4	
			Anzahl	% von Sp. 1	Anzahl	% von Sp. 1	Anzahl	% von Sp. 1	Anzahl	% von Sp. 1
			1	2	3	4	5	6	7	8
noch: Untermünkheim										
002	Übrigshausen	156	1	0,6	4	2,6	14	9,0	22	14,1
003	Enslingen	210	2	1,0	2	1,0	27	12,9	42	20,0
127 089	Vellberg, Stadt	1 392	13	0,9	37	2,7	180	12,9	289	20,8
001	Vellberg	983	10	1,0	28	2,8	144	14,6	204	20,8
002	Großaltdorf	409	3	0,7	9	2,2	36	8,8	85	20,8
127 091	Wallhausen	702	1	0,1	14	2,0	64	9,1	126	17,9
001	Wallhausen	293	1	0,3	7	2,4	32	10,9	52	17,7
002	Schainbach	47	–	–	2	4,3	3	6,4	6	12,8
003	Hengstfeld	196	–	–	3	1,5	12	6,1	33	16,8
004	Michelbach/Lücke	166	–	–	2	1,2	17	10,2	35	21,1
127 099	Wolpertshausen	419	4	1,0	3	0,7	34	8,1	78	18,6
001	Wolpertshausen	419	4	1,0	3	0,7	34	8,1	78	18,6
	Schwäbisch Hall	57 807	605	1,0	1 722	3,0	6 874	11,9	13 928	24,1
128 Main-Tauber-Kreis										
128 138	Ahorn	758	1	0,1	17	2,2	73	9,6	138	18,2
001	Berolzheim	184	1	0,5	6	3,3	17	9,2	28	15,2
002	Buch	115	–	–	2	1,7	4	3,5	15	13,0
003	Eubigheim	236	–	–	2	0,8	22	9,3	43	18,2
004	Hohenstadt	71	–	–	–	–	7	9,9	13	18,3
005	Schillingstadt	152	–	–	7	4,6	23	15,1	39	25,7
128 006	Assamstadt	563	2	0,4	7	1,2	57	10,1	95	16,9
001	Assamstadt	563	2	0,4	7	1,2	57	10,1	95	16,9
128 007	Bad Mergentheim, Stadt	8 370	358	4,3	351	4,2	1 380	16,5	2 272	27,1
001	Bad Mergentheim	5 372	334	6,2	261	4,9	1 076	20,0	1 711	31,9
002	Löffelstelzen	283	4	1,4	11	3,9	24	8,5	69	24,4
003	Markelsheim	601	1	0,2	17	2,8	61	10,1	123	20,5
004	Apfelbach	102	–	–	3	2,9	7	6,9	14	13,7
005	Herbsthausen	62	–	–	–	–	4	6,5	5	8,1
006	Rot, Dörtel, Schönbhl.	72	–	–	1	1,4	4	5,6	8	11,1
007	Hachtel	74	–	–	1	1,4	2	2,7	4	5,4
008	Wachbach	376	4	1,1	15	4,0	35	9,3	62	16,5
009	Rengershausen	144	–	–	2	1,4	12	8,3	23	16,0
010	Stuppach, Lustbronn	194	–	–	5	2,6	19	9,8	28	14,4
011	Neunkirchen	257	3	1,2	10	3,9	32	12,5	47	18,3
012	Althausen	180	3	1,7	6	3,3	14	7,8	31	17,2
013	Dainbach	136	1	0,7	1	0,7	26	19,1	27	19,9
014	Edelfingen	517	8	1,5	18	3,5	64	12,4	120	23,2
128 014	Boxberg, Stadt	2 320	11	0,5	62	2,7	261	11,3	499	21,5
001	Boxberg	430	1	0,2	18	4,2	62	14,4	96	22,3
002	Angeltürn	48	–	–	–	–	2	4,2	16	33,3
003	Bobstadt	167	2	1,2	4	2,4	28	16,8	33	19,8
004	Epplingen	56	–	–	–	–	3	5,4	13	23,2
005	Kupprichhausen	108	1	0,9	1	0,9	11	10,2	19	17,6
006	Lengenrieden	58	–	–	2	3,4	8	13,8	13	22,4
007	Oberschüpf	145	2	1,4	4	2,8	20	13,8	41	28,3
008	Schwabhausen	172	–	–	9	5,2	14	8,1	28	16,3
009	Schweigern	343	2	0,6	4	1,2	35	10,2	84	24,5
010	Uiffingen	144	–	–	2	1,4	10	6,9	25	17,4
011	Unterschüpf	294	2	0,7	9	3,1	38	12,9	61	20,7
012	Windischbuch	104	–	–	1	1,0	3	2,9	11	10,6
013	Wölschingen	251	1	0,4	8	3,2	27	10,8	59	23,5
128 020	Creglingen, Stadt	1 665	1	0,1	35	2,1	148	8,9	268	16,1
001	Creglingen	685	1	0,1	22	3,2	89	13,0	164	23,9
002	Reinsbronn	120	–	–	2	1,7	9	7,5	12	10,0
003	Waldmannshofen	99	–	–	–	–	7	7,1	7	7,1
004	Frauental	40	–	–	–	–	1	2,5	3	7,5
005	Freudenbach	112	–	–	3	2,7	7	6,3	9	8,0
006	Craintal	40	–	–	–	–	6	15,0	5	12,5
007	Archshofen	109	–	–	2	1,8	9	8,3	13	11,9
008	Finsterlohr	79	–	–	1	1,3	2	2,5	7	8,9

1) Ohne Freizeitwohnungen und ohne Wohnungen in Gebäuden mit vollständiger Wohnheimnutzung. — 2) Alle Räume mit 6 m² oder mehr sowie alle Küchen. — 3) Bei Wohnungen mit 10 und

... Räumen ²⁾						Räume ²⁽³⁾ in	Fläche der	Bewohnte Wohnungen insgesamt ¹⁽⁴⁾	Räume ²⁾	Wohn- fläche	Schl.-Nr.
5		6		7 und mehr		Wohnungen insgesamt ¹⁾			je Person		
Anzahl	% von Sp. 1	Anzahl	% von Sp. 1	Anzahl	% von Sp. 1	Anzahl	m²	Anzahl		m²	
10	11	12	13	14	15	16	17	18	19	20	
35	22,4	29	18,6	51	32,7	908	17 868	151	1,69	33,41	002
46	21,9	34	16,2	57	27,1	1 148	22 321	205	1,72	33,36	003
344	24,7	271	19,5	258	18,5	7 170	138 321	1 302	1,85	35,74	127 089
244	24,8	189	19,2	164	16,7	4 958	96 740	910	1,83	35,92	001
100	24,4	82	20,0	94	23,0	2 212	41 581	392	1,88	35,33	002
154	21,9	128	18,2	215	30,6	3 986	76 208	681	1,85	35,45	127 091
68	23,2	52	17,7	81	27,6	1 618	30 211	284	1,86	34,70	001
7	14,9	12	25,5	17	36,2	275	5 113	47	1,65	30,62	002
52	26,5	29	14,8	67	34,2	1 148	21 809	190	1,89	35,97	003
27	16,3	35	21,1	50	30,1	945	19 075	160	1,87	37,76	004
85	20,3	81	19,3	134	32,0	2 431	46 898	400	1,84	35,34	127 099
85	20,3	81	19,3	134	32,0	2 431	46 898	400	1,84	35,34	001
13 718	23,7	9 104	15,7	11 856	20,5	297 431	5 701 175	56 183	1,85	35,43	
											128
154	20,3	147	19,4	228	30,1	4 271	84 073	738	1,84	36,17	128 138
45	24,5	44	23,9	43	23,4	1 008	20 497	181	1,75	35,66	001
17	14,8	29	25,2	48	41,7	720	14 973	112	1,85	38,75	002
44	18,6	46	19,5	79	33,5	1 372	26 300	230	1,88	35,96	003
15	21,1	14	19,7	22	31,0	396	7 181	68	1,76	31,83	004
33	21,7	14	9,2	36	23,7	775	15 122	147	1,91	37,19	005
147	26,1	112	19,9	143	25,4	3 124	62 777	551	1,76	35,38	128 006
147	26,1	112	19,9	143	25,4	3 124	62 777	551	1,76	35,38	001
1 693	20,2	999	11,9	1 317	15,7	39 074	746 500	8 022	1,89	36,10	128 007
1 000	18,6	472	8,8	518	9,6	22 838	433 486	5 123	2,01	38,25	001
72	25,4	36	12,7	67	23,7	1 483	29 597	280	1,83	36,71	002
147	24,5	107	17,8	145	24,1	3 211	62 863	576	1,73	33,90	003
26	25,5	26	25,5	26	25,5	569	11 072	96	1,45	28,43	004
11	17,7	17	27,4	25	40,3	390	7 717	60	1,72	34,48	005
5	6,9	9	12,5	45	62,5	499	10 023	70	1,55	30,83	006
23	31,1	10	13,5	34	45,9	479	9 020	73	1,53	28,87	007
80	21,3	64	17,0	116	30,9	2 079	39 431	368	1,80	34,11	008
46	31,9	28	19,4	33	22,9	787	14 426	141	1,63	30,08	009
44	22,7	37	19,1	61	31,4	1 088	20 713	185	1,53	29,34	010
68	26,5	39	15,2	58	22,6	1 320	26 322	249	1,93	38,45	011
32	17,8	44	24,4	50	27,8	1 011	19 023	175	1,79	33,91	012
19	14,0	30	22,1	32	23,5	709	13 549	127	1,92	36,52	013
120	23,2	80	15,5	107	20,7	2 611	49 258	499	1,78	33,57	014
493	21,3	419	18,1	575	24,8	12 417	236 824	2 255	1,87	35,73	128 014
84	19,5	75	17,4	94	21,9	2 223	42 222	406	1,87	35,51	001
8	16,7	9	18,8	13	27,1	265	4 918	45	1,82	34,17	002
35	21,0	26	15,6	39	23,4	867	16 251	164	1,85	34,70	003
10	17,9	11	19,6	19	33,9	328	6 064	54	1,92	35,43	004
28	25,9	19	17,6	29	26,9	588	11 240	107	1,75	33,51	005
8	13,8	8	13,8	19	32,8	313	5 640	55	1,81	32,30	006
24	16,6	17	11,7	37	25,5	750	14 183	141	1,87	35,54	007
30	17,4	35	20,3	56	32,6	978	19 154	168	1,81	35,53	008
73	21,3	69	20,1	76	22,2	1 839	35 188	336	1,95	37,27	009
40	27,8	33	22,9	34	23,6	793	15 034	139	1,68	32,01	010
68	23,1	45	15,3	71	24,1	1 542	30 376	290	1,98	39,07	011
28	26,9	24	23,1	37	35,6	630	12 139	103	1,87	36,10	012
57	22,7	48	19,1	51	20,3	1 301	24 415	247	1,90	35,82	013
287	17,2	261	15,7	665	39,9	10 055	195 966	1 601	1,89	36,88	128 020
148	21,6	105	15,3	156	22,8	3 582	69 560	654	2,03	39,45	001
18	15,0	19	15,8	60	50,0	767	15 964	110	1,98	41,51	002
9	9,1	17	17,2	59	59,6	698	13 064	98	1,89	35,51	003
5	12,5	7	17,5	24	60,0	297	5 799	39	1,88	36,86	004
12	10,7	12	10,7	69	61,6	777	14 371	110	1,90	35,23	005
9	22,5	6	15,0	14	35,0	241	4 854	38	1,85	37,48	006
19	17,4	19	17,4	47	43,1	664	12 968	104	1,81	35,86	007
4	5,1	14	17,7	51	64,6	572	11 592	77	1,80	36,54	008

mehr Räumen werden jeweils 10 Räume zugrunde gelegt. – 4) Ohne Wohnungen, für die keine Angaben zum Haushalt/zur Person vorliegen.

Noch: 3. Wohnungen in den Gemeindeteilen Baden-Württembergs am 25. Mai 1987 nach Anzahl der Räume

Schl.-Nr.	Gemeinde Gemeindeteil	Wohnungen insgesamt ¹⁾	Davon mit							
			1		2		3		4	
			Anzahl	% von Sp. 1	Anzahl	% von Sp. 1	Anzahl	% von Sp. 1	Anzahl	% von Sp. 1
			1	2	3	4	5	6	7	8
noch: Creglingen, Stadt										
009	Blumweiler	110	—	—	1	0,9	4	3,6	12	10,9
010	Oberrimbach	72	—	—	—	—	—	—	7	9,7
011	Schmerbach	50	—	—	—	—	2	4,0	8	16,0
012	Münster	80	—	—	2	2,5	7	8,8	13	16,3
013	Niederrimbach	69	—	—	2	2,9	5	7,2	8	11,6
128 039	Freudenberg, Stadt	1 356	8	0,6	34	2,5	158	11,7	273	20,1
001	Freudenberg	808	6	0,7	25	3,1	101	12,5	182	22,5
002	Boxtal	188	1	0,5	4	2,1	23	12,2	29	15,4
003	Ebenheid	88	—	—	2	2,3	6	6,8	15	17,0
004	Rauenberg	225	1	0,4	1	0,4	26	11,6	36	16,0
005	Wessental	47	—	—	2	4,3	2	4,3	11	23,4
128 045	Großrinderfeld	1 179	3	0,3	15	1,3	95	8,1	222	18,8
001	Großrinderfeld	444	2	0,5	5	1,1	38	8,6	85	19,1
002	Gerchsheim	439	1	0,2	5	1,1	42	9,6	92	21,0
003	Schönfeld	185	—	—	2	1,1	12	6,5	27	14,6
004	Ilmspan	111	—	—	3	2,7	3	2,7	18	16,2
128 047	Grünsfeld, Stadt	1 167	1	0,1	29	2,5	132	11,3	224	19,2
001	Grünsfeld	705	1	0,1	23	3,3	88	12,5	148	21,0
002	Hausen	72	—	—	—	—	6	8,3	9	12,5
003	Krensheim	89	—	—	2	2,2	11	12,4	12	13,5
004	Kützbrunn	57	—	—	—	—	4	7,0	6	10,5
005	Paimar	85	—	—	2	2,4	3	3,5	12	14,1
006	Zimmern	159	—	—	2	1,3	20	12,6	37	23,3
128 058	Igersheim	1 741	16	0,9	64	3,7	218	12,5	416	23,9
001	Igersheim	1 461	13	0,9	61	4,2	200	13,7	386	26,4
002	Bernsfelden	71	1	1,4	—	—	9	12,7	9	12,7
003	Harthausen	135	2	1,5	3	2,2	7	5,2	13	9,6
004	Neuses	57	—	—	—	—	2	3,5	6	10,5
005	Simmringen	17	—	—	—	—	—	—	2	11,8
128 061	Königheim	1 095	1	0,1	31	2,8	111	10,1	164	15,0
001	Königheim	588	1	0,2	19	3,2	67	11,4	105	17,9
002	Brehmen	100	—	—	4	4,0	10	10,0	10	10,0
003	Gissigheim	254	—	—	6	2,4	21	8,3	32	12,6
004	Pülfringen	153	—	—	2	1,3	13	8,5	17	11,1
128 064	Külsheim, Stadt	1 868	5	0,3	29	1,6	167	8,9	417	22,3
001	Külsheim	1 020	3	0,3	21	2,1	102	10,0	262	25,7
002	Hundheim	257	2	0,8	6	2,3	16	6,2	52	20,2
003	Uissigheim	229	—	—	1	0,4	24	10,5	33	14,4
004	Eiersheim	139	—	—	—	—	7	5,0	23	16,5
005	Steinfurt	37	—	—	1	2,7	1	2,7	9	24,3
006	Steinbach	186	—	—	—	—	17	9,1	38	20,4
128 139	Lauda-Königshofen, St.	5 506	32	0,6	170	3,1	618	11,2	1 459	26,5
001	Lauda	2 154	11	0,5	60	2,8	254	11,8	685	31,8
002	Oberlauda	287	2	0,7	5	1,7	28	9,8	65	22,6
003	Gerlachsheim	668	4	0,6	42	6,3	63	9,4	156	23,4
004	Heckfeld	145	1	0,7	1	0,7	11	7,6	27	18,6
005	Beckstein	130	—	—	2	1,5	12	9,2	22	16,9
006	Oberbalbach	202	1	0,5	5	2,5	20	9,9	29	14,4
007	Unterbalbach	598	5	0,8	8	1,3	73	12,2	137	22,9
008	Marbach	67	—	—	1	1,5	7	10,4	13	19,4
009	Deubach	29	—	—	—	—	—	—	1	3,4
010	Sachsenflur	129	—	—	1	0,8	16	12,4	30	23,3
011	Messelhausen	137	—	—	3	2,2	9	6,6	27	19,7
012	Königshofen	960	8	0,8	42	4,4	125	13,0	267	27,8
128 082	Niederstetten, Stadt	1 714	2	0,1	34	2,0	164	9,6	339	19,8
001	Niederstetten	969	2	0,2	23	2,4	117	12,1	242	25,0
002	Oberstetten	138	—	—	2	1,4	6	4,3	31	22,5
003	Wildentierbach	99	—	—	—	—	4	4,0	7	7,1
004	Rinderfeld	86	—	—	—	—	3	3,5	6	7,0
005	Wermutshausen	62	—	—	2	3,2	4	6,5	2	3,2
006	Vorbachzimmern	171	—	—	4	2,3	19	11,1	37	21,6

1) Ohne Freizeitwohnungen und ohne Wohnungen in Gebäuden mit vollständiger Wohnheimnutzung. — 2) Alle Räume mit 6 m² oder mehr sowie alle Küchen. — 3) Bei Wohnungen mit 10 und

... Räumen ²⁾						Räume ²⁾³⁾ in	Fläche der	Bewohnte Wohnungen insgesamt ¹⁾⁴⁾	Räume ²⁾	Wohn- fläche	Schl.-Nr.
5		6		7 und mehr		Wohnungen insgesamt ¹⁾			je Person		
Anzahl	% von Sp. 1	Anzahl	% von Sp. 1	Anzahl	% von Sp. 1	Anzahl	m²	Anzahl		m²	
10	11	12	13	14	15	16	17	18	19	20	
15	13,6	18	16,4	60	54,5	743	15 093	102	1,75	35,53	009
12	16,7	14	19,4	39	54,2	502	10 089	71	1,73	34,95	010
9	18,0	6	12,0	25	50,0	324	6 337	50	1,74	34,07	011
17	21,3	9	11,3	32	40,0	468	8 311	80	1,66	29,47	012
10	14,5	15	21,7	29	42,0	420	7 964	68	1,76	33,70	013
346	25,5	205	15,1	332	24,5	7 222	140 011	1 330	1,85	35,82	128 039
214	26,5	110	13,6	170	21,0	4 167	79 765	798	1,88	36,02	001
49	26,1	30	16,0	52	27,7	1 021	19 726	179	1,81	35,01	002
14	15,9	18	20,5	33	37,5	526	10 706	85	1,85	37,39	003
60	26,7	43	19,1	58	25,8	1 237	24 464	222	1,81	35,75	004
9	19,1	4	8,5	19	40,4	271	5 350	46	1,69	33,44	005
275	23,3	231	19,6	338	28,7	6 667	130 185	1 135	1,84	35,99	128 045
112	25,2	71	16,0	131	29,5	2 499	48 872	428	1,83	35,81	001
113	25,7	86	19,6	100	22,8	2 372	46 058	419	1,81	35,02	002
31	16,8	49	26,5	64	34,6	1 100	21 086	181	1,85	35,43	003
19	17,1	25	22,5	43	38,7	696	14 169	107	2,03	41,35	004
242	20,7	180	15,4	359	30,8	6 495	124 629	1 130	1,84	35,31	128 047
160	22,7	100	14,2	185	26,2	3 757	72 193	673	1,86	35,76	001
15	20,8	13	18,1	29	40,3	435	8 767	71	1,89	38,12	002
12	13,5	9	10,1	43	48,3	557	10 329	87	1,84	33,95	003
8	14,0	12	21,1	27	47,4	364	6 944	57	1,70	32,45	004
24	28,2	13	15,3	31	36,5	510	9 463	83	1,80	33,32	005
23	14,5	33	20,8	44	27,7	872	16 933	159	1,82	35,42	006
430	24,7	269	15,5	328	18,8	8 840	172 491	1 698	1,77	34,64	128 058
373	25,5	230	15,7	198	13,6	7 072	137 384	1 420	1,81	35,19	001
9	12,7	5	7,0	38	53,5	454	8 903	70	1,64	32,16	002
27	20,0	23	17,0	60	44,4	843	16 716	134	1,75	34,65	003
19	33,3	8	14,0	22	38,6	347	6 842	57	1,43	28,27	004
2	11,8	3	17,6	10	58,8	124	2 646	17	1,68	35,76	005
225	20,5	211	19,3	352	32,1	6 224	123 332	1 078	1,76	35,01	128 061
131	22,3	104	17,7	161	27,4	3 199	63 511	579	1,79	35,55	001
16	16,0	19	19,0	41	41,0	600	12 142	99	1,78	35,86	002
51	20,1	52	20,5	92	36,2	1 505	29 766	250	1,69	33,53	003
27	17,6	36	23,5	58	37,9	920	17 913	150	1,80	35,11	004
477	25,5	336	18,0	437	23,4	10 035	193 864	1 761	1,77	34,28	128 064
277	27,2	162	15,9	193	18,9	5 260	100 814	959	1,76	33,77	001
52	20,2	53	20,6	76	29,6	1 437	29 790	239	1,86	38,58	002
54	23,6	46	20,1	71	31,0	1 290	24 133	223	1,83	34,27	003
45	32,4	36	25,9	28	20,1	766	14 610	126	1,63	31,57	004
6	16,2	8	21,6	12	32,4	215	3 998	37	1,69	31,48	005
43	23,1	31	16,7	57	30,6	1 067	20 519	177	1,77	34,03	006
1 302	23,6	889	16,1	1 036	18,8	28 014	537 267	5 368	1,87	35,85	128 139
531	24,7	293	13,6	320	14,9	10 543	202 191	2 097	1,90	36,51	001
58	20,2	50	17,4	79	27,5	1 545	28 171	278	1,91	34,74	002
162	24,3	119	17,8	122	18,3	3 384	64 571	651	1,83	34,95	003
28	19,3	36	24,8	41	28,3	818	15 505	142	1,75	33,16	004
28	21,5	24	18,5	42	32,3	741	14 193	129	1,85	35,41	005
46	22,8	44	21,8	57	28,2	1 124	21 342	199	1,78	33,79	006
128	21,4	112	18,7	135	22,6	3 140	60 070	589	1,89	36,12	007
18	26,9	14	20,9	14	20,9	365	7 174	63	1,90	37,51	008
9	31,0	1	3,4	18	62,1	214	4 090	29	1,49	28,40	009
40	31,0	24	18,6	18	14,0	652	12 527	122	1,95	37,39	010
36	26,3	25	18,2	37	27,0	762	14 639	134	1,98	38,22	011
218	22,7	147	15,3	153	15,9	4 726	92 794	935	1,83	36,07	012
336	19,6	276	16,1	563	32,8	9 760	186 936	1 647	1,81	34,84	128 082
220	22,7	137	14,1	228	23,5	5 069	96 080	926	1,85	35,15	001
24	17,4	26	18,8	49	35,5	822	15 935	135	1,68	32,77	002
15	15,2	18	18,2	55	55,6	677	13 077	96	1,66	32,15	003
11	12,8	12	14,0	54	62,8	612	12 203	83	1,76	35,27	004
9	14,5	16	25,8	29	46,8	399	7 586	60	2,02	38,81	005
29	17,0	31	18,1	51	29,8	929	17 003	159	1,94	36,07	006

mehr Räumen werden jeweils 10 Räume zugrunde gelegt. – 4) Ohne Wohnungen, für die keine Angaben zum Haushalt/zur Person vorliegen.

Noch: 3. Wohnungen in den Gemeindeteilen Baden-Württembergs am 25. Mai 1987 nach Anzahl der Räume

Schl.-Nr.	Gemeinde Gemeindeteil	Wohnungen insgesamt ¹⁾	Davon mit								
			1		2		3		4		
			Anzahl		% von Sp. 1	Anzahl	% von Sp. 1	Anzahl	% von Sp. 1	Anzahl	% von Sp. 1
			1	2	3	4	5	6	7	8	9
noch : Niederstetten, Stadt											
007	Pfützingen	47	—	—	3	6,4	4	8,5	4	8,5	
008	Adolzhausen	61	—	—	—	—	1	1,6	1	1,6	
009	Herrenzimmern	41	—	—	—	—	3	7,3	4	9,8	
010	Rüsselhausen	40	—	—	—	—	3	7,5	5	12,5	
128 115	Tauberbischofsheim,St.	4 470	26	0,6	146	3,3	612	13,7	1 179	26,4	
001	Tauberbischofsheim	2 961	22	0,7	117	4,0	448	15,1	870	29,4	
002	Impfingen	299	2	0,7	5	1,7	29	9,7	59	19,7	
003	Hochhausen	214	—	—	2	0,9	24	11,2	27	12,6	
004	Dienststadt	97	2	2,1	2	2,1	7	7,2	27	27,8	
005	Dittwar	259	—	—	5	1,9	38	14,7	64	24,7	
006	Dittigheim	344	—	—	8	2,3	42	12,2	69	20,1	
007	Distelhausen	296	—	—	7	2,4	24	8,1	63	21,3	
128 126	Weikersheim, Stadt	2 522	13	0,5	70	2,8	285	11,3	595	23,6	
001	Weikersheim	1 423	10	0,7	50	3,5	190	13,4	393	27,6	
002	Elpersheim	265	—	—	3	1,1	24	9,1	60	22,6	
003	Haagen	19	—	—	—	—	2	10,5	1	5,3	
004	Honsbronn-Bronn	43	—	—	2	4,7	—	—	3	7,0	
005	Laudenbach	346	1	0,3	8	2,3	35	10,1	67	19,4	
006	Nassau	107	—	—	—	—	7	6,5	12	11,2	
007	Neubronn-Oberndorf	82	—	—	—	—	4	4,9	11	13,4	
008	Queckbronn	37	—	—	1	2,7	—	—	5	13,5	
009	Schäftersheim	200	2	1,0	6	3,0	23	11,5	43	21,5	
128 128	Werbach	1 208	5	0,4	25	2,1	126	10,4	230	19,0	
001	Werbach	389	3	0,8	5	1,3	33	8,5	76	19,5	
002	Gamburg	259	1	0,4	5	1,9	32	12,4	58	22,4	
003	Wenkheim	259	—	—	6	2,3	23	8,9	42	16,2	
004	Niklashausen	160	—	—	3	1,9	19	11,9	38	23,8	
005	Werbachhausen	94	—	—	4	4,3	11	11,7	13	13,8	
006	Brunntal	47	1	2,1	2	4,3	8	17,0	3	6,4	
128 131	Wertheim, Stadt	8 327	65	0,8	407	4,9	1 539	18,5	2 350	28,2	
001	Wertheim	4 977	55	1,1	322	6,5	1 113	22,4	1 610	32,3	
002	Bettingen	221	1	0,5	7	3,2	26	11,8	45	20,4	
003	Dertingen	290	—	—	4	1,4	43	14,8	69	23,8	
004	Dietenhan	83	—	—	4	4,8	8	9,6	27	32,5	
005	Dörlesberg	215	1	0,5	2	0,9	23	10,7	39	18,1	
006	Grünenwört	228	3	1,3	4	1,8	28	12,3	60	26,3	
007	Höhefeld	154	—	—	2	1,3	20	13,0	30	19,5	
008	Kernbach	154	—	—	10	6,5	27	17,5	28	18,2	
009	Lindelbach	143	1	0,7	3	2,1	17	11,9	32	22,4	
010	Mondfeld	279	—	—	4	1,4	39	14,0	80	28,7	
011	Nassig	402	1	0,2	8	2,0	43	10,7	94	23,4	
012	Reicholzheim	484	—	—	14	2,9	61	12,6	110	22,7	
013	Sachsenhausen	157	—	—	3	1,9	15	9,6	25	15,9	
014	Sonderriet	156	—	—	6	3,8	22	14,1	26	16,7	
015	Urphar	215	2	0,9	7	3,3	35	16,3	43	20,0	
016	Waldenhausen	169	1	0,6	7	4,1	19	11,2	32	18,9	
128 137	Wittighausen	574	2	0,3	9	1,6	54	9,4	100	17,4	
001	Unterrittighausen	384	2	0,5	7	1,8	38	9,9	71	18,5	
002	Poppenhausen	30	—	—	1	3,3	1	3,3	4	13,3	
003	Oberwittighausen	88	—	—	1	1,1	12	13,6	15	17,0	
004	Vilchband	72	—	—	—	—	3	4,2	10	13,9	
Main-Tauber-Kreis		46 403	552	1,2	1 535	3,3	6 198	13,4	11 240	24,2	
Region Franken		282 152	3 602	1,3	9 332	3,3	38 900	13,8	74 453	26,4	

1) Ohne Freizeitwohnungen und ohne Wohnungen in Gebäuden mit vollständiger Wohnheimnutzung. — 2) Alle Räume mit 6 m² oder mehr sowie alle Küchen. — 3) Bei Wohnungen mit 10 und

... Räumen ²⁾						Räume ²⁾³⁾ in	Fläche der	Bewohnte Wohnungen insgesamt ¹⁾⁴⁾	Räume ²⁾	Wohn- fläche	Schl.-Nr.
5		6		7 und mehr		Wohnungen insgesamt ¹⁾			je Person		
Anzahl	% von Sp. 1	Anzahl	% von Sp. 1	Anzahl	% von Sp. 1	Anzahl	m²			Anzahl	
10	11	12	13	14	15	16	17	18	19	20	
8	17,0	7	14,9	21	44,7	288	6 061	46	1,74	36,94	007
6	9,8	13	21,3	40	65,6	454	9 394	61	1,81	37,43	008
4	9,8	8	19,5	22	53,7	270	5 194	41	1,73	33,29	009
10	25,0	8	20,0	14	35,0	240	4 403	40	1,57	28,78	010
1 004	22,5	676	15,1	827	18,5	22 397	438 694	4 411	1,87	36,56	128 115
647	21,9	396	13,4	461	15,6	14 291	280 095	2 917	1,91	37,36	001
65	21,7	60	20,1	79	26,4	1 624	32 568	297	1,83	36,74	002
53	24,8	46	21,5	62	29,0	1 218	22 421	210	1,94	35,81	003
26	26,8	9	9,3	24	24,7	509	10 137	95	1,75	34,84	004
55	21,2	42	16,2	55	21,2	1 336	25 963	257	1,69	32,86	005
92	26,7	66	19,2	67	19,5	1 785	35 106	341	1,80	35,44	006
66	22,3	57	19,3	79	26,7	1 634	32 404	294	1,78	35,31	007
534	21,2	377	14,9	648	25,7	13 477	256 481	2 436	1,90	36,22	128 126
311	21,9	197	13,8	272	19,1	7 140	135 954	1 374	1,98	37,78	001
53	20,0	48	18,1	77	29,1	1 464	27 787	263	1,89	35,80	002
7	36,8	2	10,5	7	36,8	113	2 144	18	1,67	31,95	003
9	20,9	5	11,6	24	55,8	292	5 458	43	1,73	32,30	004
73	21,1	57	16,5	105	30,3	1 926	36 095	325	1,82	34,08	005
21	19,6	25	23,4	42	39,3	669	13 225	101	1,92	38,24	006
12	14,6	12	14,6	43	52,4	553	10 870	78	1,77	34,96	007
3	8,1	6	16,2	22	59,5	246	4 752	37	1,74	33,70	008
45	22,5	25	12,5	56	28,0	1 074	20 196	197	1,76	32,92	009
296	24,5	212	17,5	314	26,0	6 554	128 658	1 162	1,84	36,26	128 128
104	26,7	78	20,1	90	23,1	2 104	41 913	376	1,88	37,49	001
62	23,9	36	13,9	65	25,1	1 375	26 985	245	1,93	38,22	002
69	26,6	45	17,4	74	28,6	1 434	27 778	252	1,83	35,60	003
37	23,1	26	16,3	37	23,1	846	16 117	153	1,71	32,51	004
16	17,0	18	19,1	32	34,0	537	10 763	90	1,74	35,16	005
8	17,0	9	19,1	16	34,0	258	5 102	46	1,81	35,95	006
1 679	20,2	1 005	12,1	1 282	15,4	39 405	769 576	7 864	1,82	35,44	128 131
923	18,5	470	9,4	484	9,7	21 733	422 658	4 604	1,86	36,15	001
60	27,1	26	11,8	56	25,3	1 164	23 570	218	1,82	36,86	002
71	24,5	52	17,9	51	17,6	1 482	28 434	279	1,79	34,54	003
18	21,7	11	13,3	15	18,1	411	8 391	79	1,67	34,25	004
37	17,2	44	20,5	69	32,1	1 222	23 891	205	1,69	33,05	005
53	23,2	37	16,2	43	18,9	1 162	22 872	220	1,81	35,65	006
36	23,4	20	13,0	46	29,9	848	16 284	150	1,63	31,22	007
42	27,3	29	18,8	18	11,7	739	15 004	154	1,66	33,79	008
30	21,0	29	20,3	31	21,7	751	14 638	141	1,82	35,30	009
66	23,7	43	15,4	47	16,8	1 401	26 171	270	1,86	34,79	010
93	23,1	65	16,2	98	24,4	2 127	41 979	388	1,70	33,50	011
95	19,6	65	13,4	139	28,7	2 609	51 301	470	1,78	35,00	012
44	28,0	21	13,4	49	31,2	887	17 285	154	1,69	32,86	013
31	19,9	28	17,9	43	27,6	860	16 953	154	1,81	35,67	014
44	20,5	38	17,7	46	21,4	1 107	22 512	211	1,84	37,55	015
36	21,3	27	16,0	47	27,8	902	17 633	167	1,86	36,24	016
122	21,3	104	18,1	183	31,9	3 298	65 633	553	1,85	36,78	128 137
89	23,2	67	17,4	110	28,6	2 129	42 394	365	1,86	37,13	001
3	10,0	5	16,7	16	53,3	204	4 210	30	1,74	35,98	002
22	25,0	16	18,2	22	25,0	490	9 841	86	1,94	39,01	003
8	11,1	16	22,2	35	48,6	475	9 188	72	1,74	33,66	004
10 042	21,6	6 909	14,9	9 927	21,4	237 329	4 593 897	44 740	1,85	35,78	
65 219	23,1	41 416	14,7	49 230	17,4	1 396 458	26 911 157	274 315	1,85	35,60	

mehr Räumen werden jeweils 10 Räume zugrunde gelegt. – 4) Ohne Wohnungen, für die keine Angaben zum Haushalt/zur Person vorliegen.

Noch: 3. Wohnungen in den Gemeindeteilen Baden-Württembergs am 25. Mai 1987 nach Anzahl der Räume

Schl.-Nr.	Gemeinde Gemeindeteil	Wohnungen insgesamt ¹⁾	Davon mit							
			1		2		3		4	
		Anzahl		% von Sp. 1	Anzahl	% von Sp. 1	Anzahl	% von Sp. 1	Anzahl	% von Sp. 1
		1	2	3	4	5	6	7	8	9

Region Ostwürttemberg

Landkreise											
135 Heidenheim											
135 010	Dischingen	1 501	2	0,1	32	2,1	147	9,8	248	16,5	
001	Dischingen	632	1	0,2	16	2,5	74	11,7	108	17,1	
002	Ballmertshofen	167	1	0,6	2	1,2	15	9,0	38	22,8	
003	Demmingen	137	—	—	3	2,2	16	11,7	19	13,9	
004	Dunstelkingen	143	—	—	3	2,1	8	5,6	17	11,9	
005	Eglingen	211	—	—	4	1,9	19	9,0	32	15,2	
006	Frickingen	135	—	—	1	0,7	11	8,1	21	15,6	
007	Trugenhofen	65	—	—	3	4,6	3	4,6	12	18,5	
008	Schrezheim	11	—	—	—	—	1	9,1	1	9,1	
135 015	Gerstetten	3 922	18	0,5	47	1,2	449	11,4	996	25,4	
001	Gerstetten	2 159	9	0,4	25	1,2	255	11,8	613	28,4	
005	Heuchstetten	44	1	2,3	1	2,3	1	2,3	14	31,8	
012	Sontbergen	15	—	—	1	6,7	2	13,3	1	6,7	
015	Gussenstadt	490	2	0,4	6	1,2	61	12,4	122	24,9	
020	Heldenfingen	358	1	0,3	4	1,1	31	8,7	75	20,9	
025	Dettingen	566	3	0,5	7	1,2	62	11,0	122	21,6	
030	Heuchlingen	290	2	0,7	3	1,0	37	12,8	49	16,9	
135 016	Giengen a.d.Brenz,St.	7 136	38	0,5	190	2,7	926	13,0	2 108	29,5	
011	Schwage Rechberg-Wanne	1 132	9	0,8	51	4,5	196	17,3	367	32,4	
012	Altst., Schießbg., Ehb.	1 982	14	0,7	63	3,2	302	15,2	562	28,4	
013	Bühlfeld	1 631	9	0,6	39	2,4	219	13,4	541	33,2	
014	Bruckersberg	736	5	0,7	24	3,3	49	6,7	270	36,7	
021	Hohenmemmingen	522	1	0,2	2	0,4	45	8,6	151	28,9	
031	Sachsenhausen	72	—	—	—	—	5	6,9	12	16,7	
051	Burgberg	687	—	—	6	0,9	66	9,6	143	20,8	
061	Hürben	374	—	—	5	1,3	44	11,8	62	16,6	
135 019	Heidenheim a.d.Brenz,St.	20 502	385	1,9	697	3,4	3 448	16,8	7 381	36,0	
011	Heidenheim-Nord	1 537	10	0,7	54	3,5	263	17,1	545	35,5	
012	Heckental Zanger Berg	3 444	35	1,0	101	2,9	485	14,1	1 475	42,8	
013	Heidenheim-Mitte-West	3 136	230	7,3	180	5,7	514	16,4	1 159	37,0	
014	Heidenheim-Südost	1 829	17	0,9	66	3,6	385	21,0	645	35,3	
015	Heidenheim-Oststadt	2 547	41	1,6	76	3,0	489	19,2	1 063	41,7	
021	Schnaitheim-West	2 794	21	0,8	125	4,5	497	17,8	925	33,1	
022	Schnaitheim-Ost	1 836	9	0,5	50	2,7	231	12,6	582	31,7	
031	Aufhausen	181	2	1,1	2	1,1	42	23,2	51	28,2	
041	Mergelstetten	2 212	16	0,7	30	1,4	420	19,0	723	32,7	
051	Oggenhausen	490	3	0,6	7	1,4	52	10,6	109	22,2	
071	Großkuchen	422	—	—	6	1,4	58	13,7	91	21,6	
081	Kleinkuchen	74	1	1,4	—	—	12	16,2	13	17,6	
135 020	Herbrechtingen, Stadt	4 630	13	0,3	93	2,0	678	14,6	1 264	27,3	
001	Herbrechtingen	3 273	12	0,4	70	2,1	519	15,9	958	29,3	
002	Bolheim-Anhausen	1 133	1	0,1	20	1,8	137	12,1	274	24,2	
003	Bissingen	184	—	—	3	1,6	16	8,7	26	14,1	
004	Hausen	40	—	—	—	—	6	15,0	6	15,0	
135 021	Hermaringen	803	3	0,4	14	1,7	85	10,6	189	23,5	
001	Hermaringen	803	3	0,4	14	1,7	85	10,6	189	23,5	
135 025	Königsbronn	2 869	12	0,4	89	3,1	374	13,0	738	25,7	
001	Königsbronn 1	566	3	0,5	19	3,4	76	13,4	189	33,4	
002	Königsbronn 2	1 037	4	0,4	52	5,0	191	18,4	272	26,2	
003	Königsbronn 3	361	1	0,3	8	2,2	31	8,6	81	22,4	
004	Itzelberg	257	2	0,8	1	0,4	31	12,1	87	33,9	
005	Ochsenberg	219	1	0,5	2	0,9	16	7,3	37	16,9	
006	Zang	429	1	0,2	7	1,6	29	6,8	72	16,8	
135 026	Nattheim	2 070	7	0,3	43	2,1	236	11,4	577	27,9	
001	Nattheim	1 653	5	0,3	37	2,2	201	12,2	489	29,6	
002	Auernheim	263	2	0,8	6	2,3	20	7,6	46	17,5	
003	Fleinheim	154	—	—	—	—	15	9,7	42	27,3	
135 027	Niederstotzingen, Stadt	1 521	9	0,6	29	1,9	133	8,7	354	23,3	
011	Niederstotzingen	1 061	6	0,6	23	2,2	88	8,3	250	23,6	

1) Ohne Freizeitwohnungen und ohne Wohnungen in Gebäuden mit vollständiger Wohnheimnutzung. — 2) Alle Räume mit 6 m² oder mehr sowie alle Küchen. — 3) Bei Wohnungen mit 10 und

... Räumen ²⁾						Räume ²⁾³⁾ in	Fläche der	Bewohnte Wohnungen insgesamt ¹⁾⁴⁾	Räume ²⁾	Wohn- fläche	Schl.-Nr.
5		6		7 und mehr		Wohnungen insgesamt ¹⁾			je Person		
Anzahl	% von Sp. 1	Anzahl	% von Sp. 1	Anzahl	% von Sp. 1	Anzahl	m ²	Anzahl		m ²	
10	11	12	13	14	15	16	17	18	19	20	

Region Ostwürttemberg

											135
380	25,3	320	21,3	372	24,8	8 236	162 212	1 445	1,80	35,57	135 010
162	25,6	129	20,4	142	22,5	3 383	66 467	615	1,87	36,70	001
45	26,9	29	17,4	37	22,2	887	17 091	163	1,67	32,07	002
23	16,8	34	24,8	42	30,7	772	15 497	131	1,71	34,45	003
33	23,1	42	29,4	40	28,0	838	16 496	143	1,81	35,71	004
60	28,4	44	20,9	52	24,6	1 169	23 458	188	1,88	37,92	005
37	27,4	26	19,3	39	28,9	762	15 028	132	1,67	32,98	006
17	26,2	13	20,0	17	26,2	364	6 976	62	1,92	37,08	007
3	27,3	3	27,3	3	27,3	61	1 199	11	1,56	30,74	008
972	24,8	721	18,4	719	18,3	20 141	384 528	3 817	1,85	35,43	135 015
538	24,9	384	17,8	335	15,5	10 821	202 961	2 105	1,85	34,77	001
10	22,7	7	15,9	10	22,7	232	4 646	42	1,63	33,16	005
1	6,7	5	33,3	5	33,3	93	1 886	15	1,58	31,97	012
120	24,5	81	16,5	98	20,0	2 518	48 963	473	1,92	37,41	015
93	26,0	85	23,7	69	19,3	1 906	35 935	345	1,83	34,49	020
149	26,3	92	16,3	131	23,1	3 002	58 236	551	1,82	35,39	025
61	21,0	67	23,1	71	24,5	1 569	31 901	286	1,90	38,78	030
1 924	27,0	1 014	14,2	936	13,1	34 590	644 298	7 036	1,82	33,81	135 016
323	28,5	89	7,9	97	8,6	5 074	99 713	1 128	1,81	35,51	011
500	25,2	266	13,4	275	13,9	9 550	178 793	1 950	1,82	34,11	012
419	25,7	249	15,3	155	9,5	7 671	133 941	1 618	1,76	30,77	013
200	27,2	99	13,5	89	12,1	3 555	66 635	726	1,87	34,97	014
142	27,2	83	15,9	98	18,8	2 718	51 001	516	1,81	33,94	021
19	26,4	15	20,8	21	29,2	409	8 452	69	1,93	40,01	031
221	32,2	135	19,7	116	16,9	3 601	67 712	669	1,85	34,65	051
100	26,7	78	20,9	85	22,7	2 012	38 051	360	1,87	35,26	061
4 150	20,2	2 227	10,9	2 214	10,8	92 813	1 690 051	20 048	1,88	34,31	135 019
289	18,8	168	10,9	208	13,5	7 162	131 413	1 505	1,97	36,16	011
609	17,7	360	10,5	379	11,0	15 728	279 372	3 374	2,00	35,63	012
555	17,7	251	8,0	247	7,9	12 931	227 554	3 006	1,90	33,48	013
354	19,4	197	10,8	165	9,0	8 079	143 844	1 796	1,84	32,65	014
446	17,5	206	8,1	226	8,9	11 121	196 615	2 494	1,82	32,13	015
605	21,7	338	12,1	283	10,1	12 685	239 265	2 764	1,87	35,22	021
526	28,6	231	12,6	207	11,3	8 740	161 593	1 799	1,88	34,87	022
31	17,1	29	16,0	24	13,3	859	16 673	178	1,78	34,58	031
488	22,1	268	12,1	267	12,1	10 330	193 224	2 164	1,81	33,87	041
137	28,0	100	20,4	82	16,7	2 527	49 745	481	1,85	36,37	051
94	22,3	65	15,4	108	25,6	2 250	43 409	415	1,77	34,31	071
16	21,6	14	18,9	18	24,3	401	7 344	72	1,77	32,69	081
1 184	25,6	727	15,7	671	14,5	22 716	426 225	4 584	1,81	33,95	135 020
846	25,8	467	14,3	401	12,3	15 644	291 167	3 242	1,79	33,32	001
280	24,7	215	19,0	206	18,2	5 818	109 660	1 124	1,89	35,60	002
51	27,7	38	20,7	50	27,2	1 018	20 453	179	1,68	33,76	003
7	17,5	7	17,5	14	35,0	236	4 945	39	1,83	38,33	004
208	25,9	134	16,7	170	21,2	4 191	79 291	775	1,88	35,57	135 021
208	25,9	134	16,7	170	21,2	4 191	79 291	775	1,88	35,57	001
746	26,0	460	16,0	450	15,7	14 238	270 343	2 830	1,87	35,52	135 025
129	22,8	76	13,4	74	13,1	2 703	50 411	557	1,92	35,84	001
292	28,2	116	11,2	110	10,6	4 778	85 051	1 030	1,90	33,71	002
81	22,4	64	17,7	95	26,3	1 960	39 897	358	1,81	36,82	003
65	25,3	37	14,4	34	13,2	1 260	23 668	254	1,88	35,35	004
64	29,2	54	24,7	45	20,5	1 190	22 611	212	1,82	34,53	005
115	26,8	113	26,3	92	21,4	2 347	48 705	419	1,84	38,29	006
521	25,2	355	17,1	331	16,0	10 393	199 426	2 027	1,78	34,18	135 026
432	26,1	250	15,1	239	14,5	8 131	155 618	1 627	1,78	34,09	001
53	20,2	74	28,1	62	23,6	1 446	28 247	252	1,87	36,44	002
36	23,4	31	20,1	30	19,5	816	15 561	148	1,66	31,50	003
386	25,4	325	21,4	285	18,7	7 920	152 365	1 477	1,87	36,09	135 027
269	25,4	238	22,4	187	17,6	5 508	106 853	1 036	1,86	36,15	011

mehr Räumen werden jeweils 10 Räume zugrunde gelegt. – 4) Ohne Wohnungen, für die keine Angaben zum Haushalt/zur Person vorliegen.

Noch: 3. Wohnungen in den Gemeindeteilen Baden-Württembergs am 25. Mai 1987 nach Anzahl der Räume

Schl.-Nr.	Gemeinde Gemeindeteil	Wohnungen insgesamt ¹⁾	Davon mit							
			1		2		3		4	
			Anzahl	% von Sp. 1	Anzahl	% von Sp. 1	Anzahl	% von Sp. 1	Anzahl	% von Sp. 1
			1	2	3	4	5	6	7	8
noch: Niederstotzingen, Stadt										
021	Oberstotzingen	319	1	0,3	5	1,6	30	9,4	80	25,1
031	Stetten	141	2	1,4	1	0,7	15	10,6	24	17,0
135 031	Sontheim an der Brenz	1 863	2	0,1	35	1,9	221	11,9	443	23,8
011	Sontheim	1 306	2	0,2	26	2,0	164	12,6	332	25,4
021	Brenz	401	—	—	4	1,0	50	12,5	84	20,9
031	Bergenweiler	156	—	—	5	3,2	7	4,5	27	17,3
135 032	Steinheim am Albuch	3 006	17	0,6	48	1,6	324	10,8	759	25,2
001	Steinheim-Ost	330	—	—	5	1,5	22	6,7	67	20,3
002	Steinheim-Süd	411	5	1,2	8	1,9	48	11,7	89	21,7
003	Steinheim-Nord	582	3	0,5	8	1,4	52	8,9	156	26,8
004	Steinheim-Südwest	408	2	0,5	6	1,5	50	12,3	143	35,0
005	Steinheim-Nordwest	414	4	1,0	7	1,7	42	10,1	133	32,1
009	Ziegelhütte	21	1	4,8	3	14,3	3	14,3	6	28,6
010	Sontheim im Stubental	169	1	0,6	4	2,4	23	13,6	29	17,2
012	Bibersohl	—	—	—	—	—	—	—	—	—
013	Gnannenweiler	20	—	—	—	—	3	15,0	3	15,0
014	Irmannsweiler	14	—	—	—	—	2	14,3	3	21,4
015	Küpfendorf	23	—	—	—	—	2	8,7	6	26,1
016	Neuselhalden	7	—	—	—	—	—	—	—	—
017	Dudelhof	7	—	—	—	—	—	—	—	—
019	Söhnstetten-Ost	310	1	0,3	3	1,0	34	11,0	63	20,3
020	Söhnstetten-West	290	—	—	4	1,4	42	14,5	59	20,3
	Heidenheim	49 823	506	1,0	1 317	2,6	7 021	14,1	15 057	30,2
136 Ostalbkreis										
136 088	Aalen, Stadt	25 656	489	1,9	908	3,5	3 336	13,0	7 841	30,6
001	Stadtmitte	5 027	241	4,8	301	6,0	784	15,6	1 727	34,4
002	Ost	4 649	40	0,9	133	2,9	742	16,0	1 528	32,9
003	Süd	1 604	17	1,1	63	3,9	149	9,3	417	26,0
004	West	2 953	35	1,2	110	3,7	345	11,7	831	28,1
020	Waldhausen	657	2	0,3	13	2,0	58	8,8	127	19,3
030	Ebnat	854	38	4,4	3	0,4	70	8,2	146	17,1
040	Unterkochen	2 267	25	1,1	62	2,7	320	14,1	747	33,0
060	Dewangen	1 030	26	2,5	23	2,2	97	9,4	209	20,3
066	Fachsenfeld	1 183	4	0,3	17	1,4	108	9,1	321	27,1
070	Wasseralfingen	4 700	55	1,2	167	3,6	595	12,7	1 604	34,1
080	Hofen	732	6	0,8	16	2,2	68	9,3	184	25,1
136 002	Abtsgmünd	2 199	13	0,6	46	2,1	240	10,9	460	20,9
001	Abtsgmünd	998	6	0,6	21	2,1	97	9,7	215	21,5
002	Hohenstadt	238	1	0,4	5	2,1	27	11,3	43	18,1
003	Laubach	107	—	—	4	3,7	14	13,1	18	16,8
004	Neubronn	91	—	—	1	1,1	6	6,6	21	23,1
005	Pommertsweiler	283	2	0,7	8	2,8	26	9,2	60	21,2
006	Untergröningen	482	4	0,8	7	1,5	70	14,5	103	21,4
136 003	Adelmannsfelden	552	1	0,2	10	1,8	63	11,4	99	17,9
001	Adelmannsfelden	418	—	—	6	1,4	44	10,5	80	19,1
002	Bühler	52	—	—	2	3,8	10	19,2	8	15,4
003	Stöcken	20	—	—	1	5,0	1	5,0	2	10,0
004	Haid	26	—	—	1	3,8	5	19,2	3	11,5
005	Vorderwald	10	—	—	—	—	—	—	—	—
006	Mittelwald	5	—	—	—	—	—	—	—	—
007	Ottenhof	21	1	4,8	—	—	1	4,8	2	9,5
136 007	Bartholomä	645	8	1,2	14	2,2	55	8,5	135	20,9
480	Bartholomä	645	8	1,2	14	2,2	55	8,5	135	20,9
136 009	Böbingen an der Rems	1 348	12	0,9	30	2,2	126	9,3	341	25,3
420	Böbingen an der Rems	1 348	12	0,9	30	2,2	126	9,3	341	25,3
136 010	Bopfingen, Stadt	4 212	22	0,5	127	3,0	536	12,7	1 002	23,8
001	Stadtkern	565	7	1,2	29	5,1	111	19,6	152	26,9
002	Flochberg	248	—	—	7	2,8	32	12,9	58	23,4
003	Schloßberg	429	3	0,7	20	4,7	89	20,7	103	24,0
004	Kerkingen	150	2	1,3	2	1,3	9	6,0	17	11,3

1) Ohne Freizeitwohnungen und ohne Wohnungen in Gebäuden mit vollständiger Wohnheimnutzung. -- 2) Alle Räume mit 6 m² oder mehr sowie alle Küchen. -- 3) Bei Wohnungen mit 10 und

... Räumen ²⁾						Räume ²⁾³⁾ in	Fläche der	Bewohnte Wohnungen insgesamt ¹⁾⁴⁾	Räume ²⁾	Wohn- fläche	Schl.-Nr.
5		6		7 und mehr		Wohnungen insgesamt ¹⁾			je Person		
Anzahl	% von Sp. 1	Anzahl	% von Sp. 1	Anzahl	% von Sp. 1	Anzahl	m²	Anzahl		m²	
10	11	12	13	14	15	16	17	18	19	20	
86	27,0	59	18,5	58	18,2	1 638	31 071	308	1,81	34,53	021
31	22,0	28	19,9	40	28,4	774	14 441	133	2,14	39,58	031
448	24,0	375	20,1	339	18,2	9 613	184 885	1 833	1,77	33,98	135 03
316	24,2	233	17,8	233	17,8	6 663	127 752	1 287	1,76	33,75	011
93	23,2	103	25,7	67	16,7	2 093	39 728	397	1,77	33,60	021
39	25,0	39	25,0	39	25,0	857	17 405	149	1,82	36,88	031
738	24,6	541	18,0	579	19,3	15 553	301 119	2 955	1,82	35,36	135 032
93	28,2	69	20,9	74	22,4	1 794	34 970	325	1,84	35,84	001
102	24,8	66	16,1	93	22,6	2 157	41 282	405	1,91	36,64	002
151	25,9	115	19,8	97	16,7	2 998	59 127	573	1,77	34,90	003
80	19,6	58	14,2	69	16,9	2 016	36 749	398	1,89	34,56	004
105	25,4	69	16,7	54	13,0	2 042	39 061	410	1,80	34,39	005
2	9,5	2	9,5	4	19,0	90	1 923	20	1,58	33,91	009
38	22,5	34	20,1	40	23,7	900	18 088	168	1,80	36,04	010
-	-	-	-	-	-	-	-	-	-	-	012
5	25,0	3	15,0	6	30,0	111	2 572	20	1,61	37,28	013
-	-	3	21,4	6	42,9	80	1 728	14	1,40	30,32	014
8	34,8	3	13,0	4	17,4	118	2 500	23	1,93	40,98	015
-	-	-	-	-	-	-	-	-	-	-	016
-	-	-	-	-	-	-	-	-	-	-	017
76	24,5	67	21,6	66	21,3	1 645	31 735	303	1,87	36,18	019
71	24,5	52	17,9	62	21,4	1 524	29 586	284	1,78	34,56	020
11 657	23,4	7 199	14,4	7 066	14,2	240 404	4 494 743	48 827	1,85	34,54	
											136
6 124	23,9	3 586	14,0	3 372	13,1	121 760	2 276 507	25 473	1,89	35,36	136 088
1 023	20,4	489	9,7	462	9,2	21 683	397 374	5 001	1,99	36,44	001
1 016	21,9	685	14,7	505	10,9	21 690	401 341	4 621	1,91	35,37	002
566	35,3	205	12,8	187	11,7	7 767	145 998	1 589	1,97	37,00	003
698	23,6	472	16,0	462	15,6	14 453	276 785	2 941	1,89	36,24	004
172	26,2	141	21,5	144	21,9	3 559	70 044	651	1,71	33,66	020
212	24,8	175	20,5	210	24,6	4 575	88 703	847	1,82	35,32	030
498	22,0	293	12,9	322	14,2	10 822	198 757	2 257	1,92	35,19	040
271	26,3	216	21,0	188	18,3	5 328	107 108	1 022	1,80	36,19	060
298	25,2	211	17,8	224	18,9	6 122	114 976	1 174	1,80	33,72	066
1 161	24,7	583	12,4	535	11,4	22 027	406 117	4 648	1,86	34,29	070
209	28,6	116	15,8	133	18,2	3 734	69 304	722	1,79	33,20	080
623	28,3	381	17,3	436	19,8	11 451	220 077	2 164	1,80	34,52	136 002
277	27,8	183	18,3	199	19,9	5 209	99 091	990	1,77	33,67	001
66	27,7	41	17,2	55	23,1	1 275	25 728	235	1,80	36,22	002
34	31,8	16	15,0	21	19,6	552	10 306	106	1,71	32,06	003
25	27,5	18	19,8	20	22,0	493	9 680	89	1,83	35,99	004
77	27,2	48	17,0	62	21,9	1 511	29 755	280	1,70	33,43	005
144	29,9	75	15,6	79	16,4	2 411	45 517	464	1,94	36,71	006
142	25,7	107	19,4	130	23,6	2 975	57 106	519	1,86	35,68	136 003
113	27,0	86	20,6	89	21,3	2 241	42 955	396	1,93	37,03	001
15	28,8	10	19,2	7	13,5	253	4 876	43	1,59	30,72	002
5	25,0	3	15,0	8	40,0	121	2 314	19	1,51	28,75	003
4	15,4	4	15,4	9	34,6	147	2 830	26	1,73	33,29	004
-	-	-	-	-	-	-	-	-	-	-	005
-	-	-	-	-	-	-	-	-	-	-	006
4	19,0	3	14,3	10	47,6	125	2 324	20	1,86	34,52	007
157	24,3	144	22,3	132	20,5	3 433	67 028	627	1,85	36,11	136 007
157	24,3	144	22,3	132	20,5	3 433	67 028	627	1,85	36,11	480
384	28,5	223	16,5	232	17,2	6 869	132 980	1 289	1,73	33,57	136 009
384	28,5	223	16,5	232	17,2	6 869	132 980	1 289	1,73	33,57	420
1 006	23,9	675	16,0	844	20,0	21 565	418 273	4 113	1,83	35,43	136 010
135	23,9	64	11,3	67	11,9	2 579	51 923	550	1,79	36,05	001
69	27,8	31	12,5	51	20,6	1 278	24 445	246	1,77	33,81	002
114	26,6	49	11,4	51	11,9	1 982	36 103	417	1,62	29,41	003
38	25,3	29	19,3	53	35,3	874	17 795	147	1,55	31,58	004

mehr Räumen werden jeweils 10 Räume zugrunde gelegt. – 4) Ohne Wohnungen, für die keine Angaben zum Haushalt/zur Person vorliegen.

Noch: 3. Wohnungen in den Gemeindeteilen Baden-Württembergs am 25. Mai 1987 nach Anzahl der Räume

Schl.-Nr.	Gemeinde Gemeindeteil	Wohnungen insgesamt ¹⁾	Davon mit								
			1		2		3		4		
			Anzahl		% von Sp. 1	Anzahl	% von Sp. 1	Anzahl	% von Sp. 1	Anzahl	% von Sp. 1
			1	2	3	4	5	6	7	8	9
noch: Bopfingen, Stadt											
005	Trochtelfingen	267	—	—	5	1,9	18	6,7	48	18,0	
006	Oberdorf	648	2	0,3	21	3,2	79	12,2	158	24,4	
007	Baldern	156	—	—	3	1,9	15	9,6	32	20,5	
008	Aufhausen	341	—	—	10	2,9	31	9,1	75	22,0	
009	Unterriffingen	92	—	—	3	3,3	7	7,6	12	13,0	
010	Dorfen	15	—	—	—	—	—	—	—	—	
011	Härtsfeldhausen	32	—	—	—	—	4	12,5	7	21,9	
014	Itzlingen	50	—	—	1	2,0	3	6,0	4	8,0	
015	Rohrbach-Siedlung	49	—	—	2	4,1	2	4,1	13	26,5	
019	Oberriffingen	44	—	—	1	2,3	3	6,8	8	18,2	
021	Süd	650	4	0,6	11	1,7	91	14,0	206	31,7	
024	Meisterstall	4	—	—	—	—	—	—	—	—	
031	Nord	432	3	0,7	8	1,9	35	8,1	94	21,8	
034	Edelmühle	40	1	2,5	2	5,0	5	12,5	11	27,5	
136 015	Durlangen	896	2	0,2	45	5,0	76	8,5	170	19,0	
220	Durlangen	896	2	0,2	45	5,0	76	8,5	170	19,0	
136 018	Ellenberg	520	—	—	8	1,5	46	8,8	89	17,1	
001	Ellenberg	520	—	—	8	1,5	46	8,8	89	17,1	
136 019	Ellwangen (Jagst), St.	7 580	75	1,0	175	2,3	877	11,6	1 900	25,1	
001	Ost	3 190	30	0,9	97	3,0	487	15,3	956	30,0	
002	Pfahlheim	418	—	—	3	0,7	26	6,2	60	14,4	
003	Rindelbach	830	18	2,2	26	3,1	60	7,2	156	18,8	
004	Röhlingen	1 002	12	1,2	13	1,3	68	6,8	194	19,4	
005	Schrezheim	841	—	—	13	1,5	83	9,9	180	21,4	
006	West	1 299	15	1,2	23	1,8	153	11,8	354	27,3	
136 020	Eschach	457	1	0,2	3	0,7	25	5,5	92	20,1	
300	Eschach	457	1	0,2	3	0,7	25	5,5	92	20,1	
136 021	Essingen	1 836	13	0,7	54	2,9	163	8,9	381	20,8	
001	Essingen	1 836	13	0,7	54	2,9	163	8,9	381	20,8	
136 024	Göggingen	617	2	0,3	12	1,9	52	8,4	143	23,2	
320	Mulfingen	505	2	0,4	9	1,8	47	9,3	124	24,6	
321	Horn	112	—	—	3	2,7	5	4,5	19	17,0	
136 027	Gschwend	1 565	4	0,3	34	2,2	172	11,0	335	21,4	
140	Gschwend	765	3	0,4	23	3,0	84	11,0	172	22,5	
141	Schlechtbach	98	—	—	2	2,0	7	7,1	16	16,3	
142	Honkling Wildgarten	113	—	—	3	2,7	15	13,3	29	25,7	
143	Nardenheim	14	—	—	—	—	—	—	3	21,4	
150	Altersberg	248	1	0,4	5	2,0	35	14,1	58	23,4	
160	Frickenhofen	327	—	—	1	0,3	31	9,5	57	17,4	
136 028	Heubach, Stadt	3 505	58	1,7	106	3,0	521	14,9	971	27,7	
460	Heubach	3 104	54	1,7	102	3,3	489	15,8	900	29,0	
463	Lautern	401	4	1,0	4	1,0	32	8,0	71	17,7	
136 029	Heuchlingen	531	—	—	12	2,3	49	9,2	100	18,8	
400	Heuchlingen	531	—	—	12	2,3	49	9,2	100	18,8	
136 033	Hüttlingen	1 825	8	0,4	35	1,9	216	11,8	509	27,9	
001	Hüttlingen	1 825	8	0,4	35	1,9	216	11,8	509	27,9	
136 034	Iggingen	706	2	0,3	12	1,7	76	10,8	128	18,1	
360	Iggingen	706	2	0,3	12	1,7	76	10,8	128	18,1	
136 035	Jagstzell	711	2	0,3	12	1,7	74	10,4	95	13,4	
001	Jagstzell	515	1	0,2	9	1,7	57	11,1	74	14,4	
002	Dankoltsweiler	86	1	1,2	2	2,3	8	9,3	9	10,5	
003	Wohnplätze	110	—	—	1	0,9	9	8,2	12	10,9	
136 037	Kirchheim am Ries	542	1	0,2	13	2,4	47	8,7	111	20,5	
010	Kirchheim am Ries	341	1	0,3	9	2,6	31	9,1	68	19,9	
011	Jagstheim	13	—	—	—	—	2	15,4	—	—	

1) Ohne Freizeitwohnungen und ohne Wohnungen in Gebäuden mit vollständiger Wohnheimnutzung. — 2) Alle Räume mit 6 m² oder mehr sowie alle Küchen. — 3) Bei Wohnungen mit 10 und

... Räumen ²⁾						Räume ²⁾³⁾ in	Fläche der	Bewohnte Wohnungen insgesamt ¹⁾⁴⁾	Räume ²⁾	Wohn- fläche	Schl.-Nr.
5		6		7 und mehr		Wohnungen insgesamt ¹⁾			je Person		
Anzahl	% von Sp. 1	Anzahl	% von Sp. 1	Anzahl	% von Sp. 1	Anzahl	m²		Anzahl		
10	11	12	13	14	15	16	17	18	19	20	
75	28,1	66	24,7	55	20,6	1 465	30 119	260	1,78	36,60	005
156	24,1	102	15,7	130	20,1	3 315	63 628	629	1,88	36,20	006
42	26,9	35	22,4	29	18,6	826	15 520	152	1,78	33,61	007
91	26,7	54	15,8	80	23,5	1 815	34 842	330	1,95	37,49	008
27	29,3	19	20,7	24	26,1	507	9 871	91	1,98	38,63	009
-	-	-	-	-	-	-	-	-	-	-	010
10	31,3	7	21,9	4	12,5	161	3 169	29	1,52	30,08	011
11	22,0	13	26,0	18	36,0	301	5 749	45	1,53	28,51	014
11	22,4	5	10,2	16	32,7	265	4 714	49	2,12	37,71	015
8	18,2	10	22,7	14	31,8	252	4 841	44	1,65	31,64	019
126	19,4	77	11,8	135	20,8	3 270	60 390	638	1,97	36,40	021
-	-	-	-	-	-	-	-	-	-	-	024
84	19,4	103	23,8	105	24,3	2 384	49 923	427	1,94	40,67	031
5	12,5	8	20,0	8	20,0	198	3 466	40	1,82	31,80	034
266	29,7	161	18,0	176	19,6	4 682	90 025	856	1,76	33,86	136 015
266	29,7	161	18,0	176	19,6	4 682	90 025	856	1,76	33,86	220
139	26,7	109	21,0	129	24,8	2 867	53 387	507	1,79	33,25	136 018
139	26,7	109	21,0	129	24,8	2 867	53 387	507	1,79	33,25	001
1 700	22,4	1 272	16,8	1 581	20,9	39 106	741 469	7 442	1,82	34,52	136 019
710	22,3	431	13,5	479	15,0	15 371	285 217	3 115	1,88	34,77	001
90	21,5	94	22,5	145	34,7	2 486	48 342	412	1,68	32,63	002
179	21,6	172	20,7	219	26,4	4 517	85 549	815	1,75	33,20	003
216	21,6	217	21,7	282	28,1	5 640	110 690	986	1,74	34,18	004
210	25,0	148	17,6	207	24,6	4 531	86 615	830	1,76	33,59	005
295	22,7	210	16,2	249	19,2	6 561	125 056	1 284	1,93	36,74	006
112	24,5	97	21,2	127	27,8	2 607	50 922	447	1,84	35,95	136 020
112	24,5	97	21,2	127	27,8	2 607	50 922	447	1,84	35,95	300
483	26,3	388	21,1	354	19,3	9 649	193 183	1 804	1,74	34,85	136 021
483	26,3	388	21,1	354	19,3	9 649	193 183	1 804	1,74	34,85	001
176	28,5	133	21,6	99	16,0	3 205	61 443	568	1,70	32,73	136 024
139	27,5	110	21,8	74	14,7	2 588	50 052	462	1,71	33,14	320
37	33,0	23	20,5	25	22,3	617	11 391	106	1,67	31,11	321
420	26,8	269	17,2	331	21,2	8 243	158 392	1 521	1,79	34,36	136 027
217	28,4	115	15,0	151	19,7	3 957	75 923	743	1,86	35,73	140
22	22,4	20	20,4	31	31,6	568	10 761	91	1,68	31,84	141
27	23,9	19	16,8	20	17,7	573	11 118	113	1,85	35,86	142
6	42,9	3	21,4	2	14,3	74	1 398	13	1,50	28,22	143
54	21,8	47	19,0	48	19,4	1 272	24 471	246	1,70	32,78	150
94	28,7	65	19,9	79	24,2	1 799	34 721	315	1,73	33,33	160
878	25,0	478	13,6	493	14,1	16 807	318 708	3 405	1,78	33,83	136 028
781	25,2	387	12,5	391	12,6	14 584	276 118	3 006	1,79	33,98	460
97	24,2	91	22,7	102	25,4	2 223	42 590	399	1,72	32,91	463
135	25,4	102	19,2	133	25,0	2 902	56 036	507	1,74	33,68	136 029
135	25,4	102	19,2	133	25,0	2 902	56 036	507	1,74	33,68	400
444	24,3	300	16,4	313	17,2	9 219	173 236	1 799	1,74	32,66	136 033
444	24,3	300	16,4	313	17,2	9 219	173 236	1 799	1,74	32,66	001
172	24,4	162	22,9	154	21,8	3 791	72 136	681	1,85	35,31	136 034
172	24,4	162	22,9	154	21,8	3 791	72 136	681	1,85	35,31	360
200	28,1	148	20,8	180	25,3	3 946	73 464	689	1,73	32,14	136 035
135	26,2	108	21,0	131	25,4	2 859	52 849	504	1,76	32,60	001
29	33,7	14	16,3	23	26,7	476	9 313	84	1,58	30,89	002
36	32,7	26	23,6	26	23,6	611	11 302	101	1,68	31,05	003
104	19,2	104	19,2	162	29,9	3 031	59 510	536	1,72	33,74	136 037
65	19,1	60	17,6	107	31,4	1 911	37 427	336	1,75	34,25	010
2	15,4	5	38,5	4	30,8	77	1 516	13	1,54	30,32	011

mehr Räumen werden jeweils 10 Räume zugrunde gelegt. – 4) Ohne Wohnungen, für die keine Angaben zum Haushalt/zur Person vorliegen.

Noch: 3. Wohnungen in den Gemeindeteilen Baden-Württembergs am 25. Mai 1987 nach Anzahl der Räume

Schl.-Nr.	Gemeinde Gemeindeteil	Wohnungen insgesamt ¹⁾	Davon mit							
			1		2		3		4	
			Anzahl	% von Sp. 1	Anzahl	% von Sp. 1	Anzahl	% von Sp. 1	Anzahl	% von Sp. 1
			1	2	3	4	5	6	7	8
noch: Kirchheim am Ries										
012 Osterholz		14	—	—	1	7,1	2	14,3	5	35,7
013 Heerhof		4	—	—	—	—	—	—	—	—
014 Weihermühle		1	—	—	—	—	—	—	—	—
015 Kalkofen		1	—	—	—	—	—	—	—	—
020 Benzenzimmern		80	—	—	2	2,5	6	7,5	16	20,0
030 Dirgenheim		88	—	—	1	1,1	5	5,7	22	25,0
136 038 Lauchheim, Stadt		1 263	9	0,7	19	1,5	152	12,0	306	24,2
001 Lauchheim		916	8	0,9	15	1,6	114	12,4	233	25,4
002 Hülen		149	—	—	2	1,3	11	7,4	33	22,1
003 Röttingen		198	1	0,5	2	1,0	27	13,6	40	20,2
136 040 Leinzell		864	5	0,6	34	3,9	152	17,6	263	30,4
340 Leinzell		864	5	0,6	34	3,9	152	17,6	263	30,4
136 042 Lorch, Stadt		3 786	42	1,1	119	3,1	538	14,2	1 081	28,6
120 Kernstadt		2 490	32	1,3	81	3,3	367	14,7	718	28,8
121 Rattenharz		70	—	—	1	1,4	7	10,0	12	17,1
122 Waldhausen		888	8	0,9	30	3,4	110	12,4	257	28,9
123 Weitmars		338	2	0,6	7	2,1	54	16,0	94	27,8
136 043 Mögglingen		1 232	5	0,4	23	1,9	148	12,0	260	21,1
440 Mögglingen		1 232	5	0,4	23	1,9	148	12,0	260	21,1
136 044 Mutlangen		1 855	62	3,3	36	1,9	170	9,2	436	23,5
200 Mutlangen		1 771	62	3,5	34	1,9	164	9,3	419	23,7
201 Pfersbach		84	—	—	2	2,4	6	7,1	17	20,2
136 045 Neresheim, Stadt		2 300	8	0,3	38	1,7	249	10,8	445	19,3
001 Neresheim		948	6	0,6	19	2,0	119	12,6	212	22,4
002 Kösing		174	—	—	2	1,1	13	7,5	40	23,0
003 Schweindorf		107	—	—	—	—	12	11,2	15	14,0
004 Dorfmerkingen		323	2	0,6	6	1,9	28	8,7	59	18,3
005 Elchingen		429	—	—	8	1,9	48	11,2	66	15,4
006 Ohmenheim		319	—	—	3	0,9	29	9,1	53	16,6
136 046 Neuler		801	2	0,2	9	1,1	58	7,2	148	18,5
001 Neuler		525	2	0,4	8	1,5	33	6,3	92	17,5
002 Adlersteige		12	—	—	—	—	2	16,7	3	25,0
003 Binderhof		3	—	—	—	—	—	—	—	—
004 Bronnen		30	—	—	—	—	—	—	5	16,7
005 Burghardsmühle		3	—	—	—	—	—	—	—	—
006 Ebnat		14	—	—	—	—	1	7,1	2	14,3
007 Gaishardt		80	—	—	1	1,3	9	11,3	19	23,8
008 Haldenhof		2	—	—	—	—	—	—	—	—
009 Himmelreich		4	—	—	—	—	—	—	—	—
010 Leinenfrist		24	—	—	—	—	3	12,5	3	12,5
011 Oberer Kohlwasen		1	—	—	—	—	—	—	—	—
013 Ramsenstrut		51	—	—	—	—	7	13,7	10	19,6
014 Schönberger Hof		1	—	—	—	—	—	—	—	—
015 Schwenningen		48	—	—	—	—	3	6,3	6	12,5
016 Unterer Kohlwasen		3	—	—	—	—	—	—	—	—
136 049 Obergröningen		143	1	0,7	1	0,7	13	9,1	20	14,0
390 Obergröningen		143	1	0,7	1	0,7	13	9,1	20	14,0
136 050 Oberkochen, Stadt		3 369	24	0,7	93	2,8	528	15,7	1 234	36,6
001 Oberkochen		3 369	24	0,7	93	2,8	528	15,7	1 234	36,6
136 089 Rainau		824	5	0,6	15	1,8	69	8,4	157	19,1
001 Schwabsberg		246	1	0,4	3	1,2	20	8,1	55	22,4
002 Buch		249	3	1,2	6	2,4	15	6,0	43	17,3
003 Dalkingen		263	1	0,4	5	1,9	25	9,5	49	18,6
004 Saverwang		37	—	—	1	2,7	5	13,5	8	21,6
005 Weiler		29	—	—	—	—	4	13,8	2	6,9
136 087 Riesbürg		720	2	0,3	11	1,5	63	8,8	135	18,8
001 Pflaumloch		302	2	0,7	4	1,3	31	10,3	69	22,8
002 Utzmemmingen		338	—	—	4	1,2	26	7,7	53	15,7

1) Ohne Freizeitwohnungen und ohne Wohnungen in Gebäuden mit vollständiger Wohnheimnutzung. — 2) Alle Räume mit 6 m² oder mehr sowie alle Küchen. — 3) Bei Wohnungen mit 10 und

... Räumen ²⁾						Räume ²⁾³⁾ in	Fläche der	Bewohnte Wohnungen insgesamt ¹⁾⁴⁾	Räume ²⁾	Wohn- fläche	Schl.-Nr.
5		6		7 und mehr		Wohnungen insgesamt ¹⁾			je Person		
Anzahl	% von Sp. 1	Anzahl	% von Sp. 1	Anzahl	% von Sp. 1	Anzahl	m²	Anzahl		m²	
10	11	12	13	14	15	16	17	18	19	20	
1	7,1	–	–	5	35,7	70	1 449	14	1,63	33,70	012
–	–	–	–	–	–	–	–	–	–	–	013
–	–	–	–	–	–	–	–	–	–	–	014
–	–	–	–	–	–	–	–	–	–	–	015
18	22,5	17	21,3	21	26,3	446	9 034	79	1,85	37,56	020
18	20,5	18	20,5	24	27,3	493	9 459	88	1,57	30,12	030
331	26,2	198	15,7	248	19,6	6 515	129 501	1 242	1,82	36,18	136 038
234	25,5	141	15,4	171	18,7	4 669	90 316	900	1,89	36,54	001
40	26,8	28	18,8	35	23,5	821	16 287	148	1,81	35,94	002
57	28,8	29	14,6	42	21,2	1 025	22 898	194	1,56	34,97	003
158	18,3	124	14,4	128	14,8	4 101	76 755	820	1,79	33,52	136 040
158	18,3	124	14,4	128	14,8	4 101	76 755	820	1,79	33,52	340
974	25,7	546	14,4	486	12,8	18 091	344 130	3 728	1,82	34,66	136 042
632	25,4	347	13,9	313	12,6	11 794	225 007	2 452	1,84	35,06	120
21	30,0	15	21,4	14	20,0	373	7 163	70	1,78	34,27	121
232	26,1	131	14,8	120	13,5	4 309	80 818	871	1,79	33,61	122
89	26,3	53	15,7	39	11,5	1 615	31 142	335	1,80	34,69	123
321	26,1	246	20,0	229	18,6	6 390	122 009	1 179	1,82	34,78	136 043
321	26,1	246	20,0	229	18,6	6 390	122 009	1 179	1,82	34,78	440
531	28,6	326	17,6	294	15,8	9 277	180 114	1 810	1,84	35,75	136 044
512	28,9	300	16,9	280	15,8	8 831	171 855	1 728	1,85	35,89	200
19	22,6	26	31,0	14	16,7	446	8 259	82	1,76	32,98	201
571	24,8	396	17,2	593	25,8	12 464	242 077	2 235	1,75	33,94	136 045
214	22,6	147	15,5	231	24,4	5 014	97 504	934	1,74	33,93	001
38	21,8	34	19,5	47	27,0	964	18 888	164	1,71	33,45	002
31	29,0	25	23,4	24	22,4	586	12 041	101	1,80	36,98	003
78	24,1	55	17,0	95	29,4	1 788	34 099	309	1,70	32,32	004
113	26,3	77	17,9	117	27,3	2 354	45 378	421	1,76	33,93	005
97	30,4	58	18,2	79	24,8	1 758	34 167	306	1,80	35,00	006
184	23,0	221	27,6	179	22,3	4 455	87 585	778	1,64	32,17	136 046
126	24,0	156	29,7	108	20,6	2 894	57 197	518	1,66	32,80	001
2	16,7	2	16,7	3	25,0	65	1 224	12	1,44	27,20	002
–	–	–	–	–	–	–	–	–	–	–	003
5	16,7	11	36,7	9	30,0	186	3 702	28	1,83	36,68	004
–	–	–	–	–	–	–	–	–	–	–	005
4	28,6	3	21,4	4	28,6	85	1 574	14	1,31	24,22	006
26	32,5	14	17,5	11	13,8	409	7 768	75	1,73	32,65	007
–	–	–	–	–	–	–	–	–	–	–	008
–	–	–	–	–	–	–	–	–	–	–	009
2	8,3	6	25,0	10	41,7	152	3 016	24	1,58	31,42	010
–	–	–	–	–	–	–	–	–	–	–	011
6	11,8	14	27,5	14	27,5	286	5 886	48	1,44	29,82	013
–	–	–	–	–	–	–	–	–	–	–	014
10	20,8	14	29,2	15	31,3	288	5 425	45	1,56	29,26	015
–	–	–	–	–	–	–	–	–	–	–	016
39	27,3	34	23,8	35	24,5	800	15 744	137	1,76	34,71	136 049
39	27,3	34	23,8	35	24,5	800	15 744	137	1,76	34,71	390
707	21,0	443	13,1	340	10,1	15 534	276 823	3 319	1,79	31,91	136 050
707	21,0	443	13,1	340	10,1	15 534	276 823	3 319	1,79	31,91	001
200	24,3	175	21,2	203	24,6	4 505	87 273	808	1,71	33,28	136 089
61	24,8	46	18,7	60	24,4	1 331	25 396	240	1,80	34,51	001
74	29,7	55	22,1	53	21,3	1 344	25 853	243	1,76	34,05	002
54	20,5	61	23,2	68	25,9	1 460	28 611	259	1,66	32,44	003
5	13,5	3	8,1	15	40,5	204	4 060	37	1,53	30,53	004
6	20,7	10	34,5	7	24,1	166	3 353	29	1,48	29,94	005
181	25,1	151	21,0	177	24,6	3 926	74 653	691	1,84	34,99	136 087
74	24,5	58	19,2	64	21,2	1 586	30 173	286	1,85	35,09	001
95	28,1	77	22,8	83	24,6	1 872	35 904	329	1,82	35,00	002

mehr Räumen werden jeweils 10 Räume zugrunde gelegt. – 4) Ohne Wohnungen, für die keine Angaben zum Haushalt/zur Person vorliegen.

Noch: 3. Wohnungen in den Gemeindeteilen Baden-Württembergs am 25. Mai 1987 nach Anzahl der Räume

Schl.-Nr.	Gemeinde Gemeindeteil	Wohnungen insgesamt ¹⁾	Davon mit								
			1			2		3		4	
			Anzahl		% von Sp. 1	Anzahl	% von Sp. 1	Anzahl	% von Sp. 1	Anzahl	% von Sp. 1
			1	2	3	4	5	6	7	8	9
noch: Riesbürg											
003	Goldburghausen	80	–	–	3	3,8	6	7,5	13	16,3	
136 060	Rosenberg	758	20	2,6	12	1,6	68	9,0	125	16,5	
001	Rosenberg	433	1	0,2	8	1,8	43	9,9	74	17,1	
002	Hohenberg	212	18	8,5	1	0,5	16	7,5	31	14,6	
003	Hummelsweiler	113	1	0,9	3	2,7	9	8,0	20	17,7	
136 061	Ruppertshofen	401	3	0,7	5	1,2	21	5,2	74	18,5	
260	Ruppertshofen	323	3	0,9	4	1,2	18	5,6	56	17,3	
261	Birkenlohe	78	–	–	1	1,3	3	3,8	18	23,1	
136 062	Schechingen	548	2	0,4	10	1,8	51	9,3	112	20,4	
380	Schechingen	548	2	0,4	10	1,8	51	9,3	112	20,4	
136 065	Schwäbisch Gmünd, St.	23 476	325	1,4	1 008	4,3	3 876	16,5	7 141	30,4	
010	Innerer Stadtkern	1 734	65	3,7	156	9,0	352	20,3	493	28,4	
011	Rehnenhof/Wetzgau	1 877	11	0,6	76	4,0	339	18,1	619	33,0	
012	Becherlehen	518	3	0,6	31	6,0	85	16,4	158	30,5	
013	Herlikofer Berg	455	7	1,5	20	4,4	71	15,6	160	35,2	
014	Kaffeeberg bis Vogelh.	372	8	2,2	17	4,6	39	10,5	97	26,1	
015	Äußere Weststadt	1 426	18	1,3	75	5,3	289	20,3	569	39,9	
016	Innere Weststadt	2 055	46	2,2	78	3,8	324	15,8	668	32,5	
017	Oststadt	1 626	13	0,8	85	5,2	359	22,1	679	41,8	
018	Südstadt/Klarenberg	2 628	21	0,8	90	3,4	718	27,3	1 070	40,7	
021	Oberbettringen-Alt	895	10	1,1	30	3,4	102	11,4	235	26,3	
022	Oberbettringen-Nordw.	1 504	68	4,5	144	9,6	261	17,4	419	27,9	
024	Unterbettringen-Alt	557	7	1,3	11	2,0	61	11,0	141	25,3	
025	Unterbettringen-Neu	612	14	2,3	17	2,8	73	11,9	197	32,2	
031	Herlikofen	1 088	4	0,4	26	2,4	149	13,7	239	22,0	
032	Hussenhofen	567	–	–	11	1,9	66	11,6	142	25,0	
033	Burgholz	10	–	–	1	10,0	–	–	3	30,0	
034	Zimmern/Hirschmühle	158	1	0,6	3	1,9	16	10,1	34	21,5	
041	Bargau	899	4	0,4	12	1,3	79	8,8	197	21,9	
051	Degenfeld	157	1	0,6	2	1,3	12	7,6	38	24,2	
061	Weiler	358	1	0,3	7	2,0	37	10,3	60	16,8	
071	Lindach	1 038	8	0,8	31	3,0	126	12,1	255	24,6	
081	Großdeinbach	1 080	8	0,7	31	2,9	130	12,0	240	22,2	
091	Straßdorf	1 372	5	0,4	45	3,3	130	9,5	318	23,2	
097	Rechberg	490	2	0,4	9	1,8	58	11,8	110	22,4	
136 066	Spraitbach	1 065	6	0,6	26	2,4	94	8,8	218	20,5	
240	Spraitbach	1 065	6	0,6	26	2,4	94	8,8	218	20,5	
136 068	Stödtlen	480	2	0,4	5	1,0	44	9,2	77	16,0	
001	Stödtlen	138	–	–	2	1,4	12	8,7	19	13,8	
002	Birkenzell	39	–	–	–	–	6	15,4	7	17,9	
003	Dambach	38	–	–	–	–	2	5,3	5	13,2	
004	Eck am Berg	18	–	–	–	–	3	16,7	5	27,8	
005	Gaxhardt	51	–	–	–	–	3	5,9	11	21,6	
006	Gerau	8	–	–	–	–	–	–	–	–	
007	Niederroden	16	–	–	–	–	1	6,3	3	18,8	
008	Oberbronnen	5	–	–	–	–	–	–	–	–	
009	Unterbronnen	10	–	–	–	–	–	–	2	20,0	
010	Regelsweiler	80	1	1,3	1	1,3	9	11,3	10	12,5	
011	Kaltenwag	3	–	–	–	–	–	–	–	–	
012	Winterhof	4	–	–	–	–	–	–	–	–	
013	Maxenhof	7	–	–	–	–	–	–	–	–	
014	Stillau	20	–	–	–	–	–	–	2	10,0	
015	Strambach	18	–	–	1	5,6	2	11,1	5	27,8	
016	Schnepfenmühle	2	–	–	–	–	–	–	–	–	
017	Schnepfenhof	1	–	–	–	–	–	–	–	–	
018	Berlismühle	3	–	–	–	–	–	–	–	–	
019	Freihof	1	–	–	–	–	–	–	–	–	
020	Kreuthof	6	–	–	–	–	–	–	–	–	
021	Merzenhof	1	–	–	–	–	–	–	–	–	
022	Oberzell	3	–	–	–	–	–	–	–	–	
023	Tragenroden	2	–	–	–	–	–	–	–	–	
024	Weiler an der Eck	2	–	–	–	–	–	–	–	–	
025	Ziegelhütte	4	–	–	–	–	–	–	–	–	

1) Ohne Freizeitwohnungen und ohne Wohnungen in Gebäuden mit vollständiger Wohnheimnutzung. – 2) Alle Räume mit 6 m² oder mehr sowie alle Küchen. – 3) Bei Wohnungen mit 10 und

... Räumen ²⁾						Räume ²⁽³⁾ in	Fläche der	Bewohnte Wohnungen insgesamt ¹⁽⁴⁾	Räume ²⁾	Wohn- fläche	Schl.-Nr.
5		6		7 und mehr		Wohnungen insgesamt ¹⁾			je Person		
Anzahl	% von Sp. 1	Anzahl	% von Sp. 1	Anzahl	% von Sp. 1	Anzahl	m²			Anzahl	
10	11	12	13	14	15	16	17	18	19	20	
12	15,0	16	20,0	30	37,5	468	8 576	76	1,90	34,65	
193	25,5	144	19,0	196	25,9	4 123	80 819	746	1,70	33,28	136 060
119	27,5	85	19,6	103	23,8	2 355	46 442	430	1,75	34,51	001
48	22,6	38	17,9	60	28,3	1 126	22 088	205	1,63	32,04	002
26	23,0	21	18,6	33	29,2	642	12 289	111	1,63	31,16	003
114	28,4	74	18,5	110	27,4	2 251	44 422	395	1,72	33,97	136 061
95	29,4	58	18,0	89	27,6	1 812	35 465	319	1,76	34,46	260
19	24,4	16	20,5	21	26,9	439	8 957	76	1,57	32,14	261
131	23,9	115	21,0	127	23,2	2 955	55 693	523	1,77	33,26	136 062
131	23,9	115	21,0	127	23,2	2 955	55 693	523	1,77	33,26	380
5 358	22,8	3 031	12,9	2 737	11,7	108 831	2 019 011	22 552	1,84	34,15	136 065
347	20,0	184	10,6	137	7,9	7 330	135 972	1 651	1,75	32,36	010
414	22,1	268	14,3	150	8,0	8 476	150 966	1 853	1,92	34,23	011
120	23,2	65	12,5	56	10,8	2 385	44 174	506	2,09	38,69	012
71	15,6	53	11,6	73	16,0	2 141	40 209	437	1,96	36,64	013
87	23,4	51	13,7	73	19,6	1 858	36 398	366	1,99	39,06	014
238	16,7	121	8,5	116	8,1	6 123	109 026	1 397	1,90	33,83	015
527	25,6	225	10,9	187	9,1	9 296	167 128	2 009	2,01	36,12	016
328	20,2	91	5,6	71	4,4	6 718	116 900	1 541	1,68	29,16	017
365	13,9	197	7,5	167	6,4	10 927	193 684	2 292	1,99	34,44	018
252	28,2	136	15,2	130	14,5	4 415	82 925	877	1,84	34,64	021
355	23,6	160	10,6	97	6,4	6 288	124 025	1 432	1,66	32,74	022
152	27,3	88	15,8	97	17,4	2 819	54 942	548	1,84	35,86	024
148	24,2	79	12,9	84	13,7	2 915	53 472	599	1,80	33,09	025
295	27,1	201	18,5	174	16,0	5 493	103 865	1 041	1,81	34,23	031
163	28,7	92	16,2	93	16,4	2 889	53 291	556	1,79	33,02	032
3	30,0	–	–	3	30,0	54	980	10	2,16	39,20	033
43	27,2	31	19,6	30	19,0	828	15 122	157	1,68	30,69	034
272	30,3	159	17,7	176	19,6	4 764	88 374	882	1,78	32,94	041
42	26,8	28	17,8	34	21,7	842	15 974	157	1,85	35,03	051
89	24,9	84	23,5	80	22,3	1 939	37 542	346	1,76	34,20	061
261	25,1	186	17,9	171	16,5	5 211	100 553	1 021	1,80	34,77	071
299	27,7	197	18,2	175	16,2	5 461	106 309	1 051	1,83	35,62	081
363	26,5	249	18,1	262	19,1	7 096	137 794	1 350	1,85	35,97	091
124	25,3	86	17,6	101	20,6	2 563	49 386	473	1,80	34,50	097
310	29,1	210	19,7	201	18,9	5 598	109 902	1 002	1,80	35,41	136 066
310	29,1	210	19,7	201	18,9	5 598	109 902	1 002	1,80	35,41	240
110	22,9	85	17,7	157	32,7	2 782	54 209	466	1,65	32,39	136 068
39	28,3	33	23,9	33	23,9	782	15 746	135	1,63	32,92	001
6	15,4	3	7,7	17	43,6	229	4 450	39	1,60	31,12	002
7	18,4	6	15,8	18	47,4	247	4 863	35	1,62	32,68	003
7	38,9	–	–	3	16,7	86	1 898	18	1,65	36,50	004
12	23,5	8	15,7	17	33,3	289	5 244	47	1,65	30,39	005
–	–	–	–	–	–	–	–	–	–	–	006
1	6,3	3	18,8	8	50,0	101	1 755	16	1,46	25,43	007
–	–	–	–	–	–	–	–	–	–	–	008
4	40,0	–	–	4	40,0	61	1 250	10	1,91	39,06	009
19	23,8	17	21,3	23	28,8	447	8 214	76	1,82	33,80	010
–	–	–	–	–	–	–	–	–	–	–	011
–	–	–	–	–	–	–	–	–	–	–	012
–	–	–	–	–	–	–	–	–	–	–	013
1	5,0	7	35,0	10	50,0	140	2 746	20	1,69	33,08	014
2	11,1	2	11,1	6	33,3	95	1 982	18	1,70	35,39	015
–	–	–	–	–	–	–	–	–	–	–	016
–	–	–	–	–	–	–	–	–	–	–	017
–	–	–	–	–	–	–	–	–	–	–	018
–	–	–	–	–	–	–	–	–	–	–	019
–	–	–	–	–	–	–	–	–	–	–	020
–	–	–	–	–	–	–	–	–	–	–	021
–	–	–	–	–	–	–	–	–	–	–	022
–	–	–	–	–	–	–	–	–	–	–	023
–	–	–	–	–	–	–	–	–	–	–	024
–	–	–	–	–	–	–	–	–	–	–	025

mehr Räumen werden jeweils 10 Räume zugrunde gelegt. – 4) Ohne Wohnungen, für die keine Angaben zum Haushalt/zur Person vorliegen.

Noch: 3. Wohnungen in den Gemeindeteilen Baden-Württembergs am 25. Mai 1987 nach Anzahl der Räume

Schl.-Nr.	Gemeinde Gemeindeteil	Wohnungen insgesamt ¹⁾	Davon mit								
			1		2		3		4		
			Anzahl		% von Sp. 1	Anzahl	% von Sp. 1	Anzahl	% von Sp. 1	Anzahl	% von Sp. 1
			1	2	3	4	5	6	7	8	9
136 070	Täferrot	313	3	1,0	6	1,9	17	5,4	64	20,4	
280	Täferrot	313	3	1,0	6	1,9	17	5,4	64	20,4	
136 071	Tannhausen	496	–	–	6	1,2	43	8,7	85	17,1	
001	Tannhausen	496	–	–	6	1,2	43	8,7	85	17,1	
136 075	Unterschneidheim	1 165	1	0,1	15	1,3	64	5,5	132	11,3	
001	Unterschneidheim	396	1	0,3	9	2,3	20	5,1	33	8,3	
002	Geislingen	101	–	–	1	1,0	5	5,0	9	8,9	
003	Nordhausen	88	–	–	1	1,1	7	8,0	12	13,6	
004	Unterwilflingen	92	–	–	1	1,1	2	2,2	11	12,0	
005	Walxheim	72	–	–	–	–	9	12,5	14	19,4	
006	Zöbingen	242	–	–	1	0,4	10	4,1	27	11,2	
007	Zipplingen	174	–	–	2	1,1	11	6,3	26	14,9	
136 079	Waldstetten	2 463	17	0,7	53	2,2	310	12,6	589	23,9	
500	Waldstetten	2 009	16	0,8	49	2,4	257	12,8	494	24,6	
510	Wißgoldingen	454	1	0,2	4	0,9	53	11,7	95	20,9	
136 082	Westhausen	1 732	6	0,3	31	1,8	149	8,6	381	22,0	
001	Westhausen	924	4	0,4	19	2,1	81	8,8	202	21,9	
002	Reichenbach	398	1	0,3	10	2,5	32	8,0	101	25,4	
003	Westerhofen	136	1	0,7	–	–	11	8,1	23	16,9	
004	Lippach	274	–	–	2	0,7	25	9,1	55	20,1	
136 084	Wört	360	4	1,1	6	1,7	35	9,7	65	18,1	
001	Wört	232	3	1,3	4	1,7	22	9,5	37	15,9	
002	Bösenlustnau	39	–	–	1	2,6	4	10,3	13	33,3	
003	Schönbronn	22	–	–	1	4,5	3	13,6	–	–	
004	Dürrenstetten	29	–	–	–	–	3	10,3	6	20,7	
005	Grobenhof Grünstadt	19	–	–	–	–	2	10,5	6	31,6	
006	Gaugenmühle Hirschhof	19	1	5,3	–	–	1	5,3	3	15,8	
	Ostalbkreis	106 317	1 267	1,2	3 237	3,0	13 662	12,9	28 450	26,8	
	Region Ostwürttemberg	156 140	1 773	1,1	4 554	2,9	20 683	13,2	43 507	27,9	
	Regierungsbezirk Stuttgart	1 435 068	31 686	2,2	64 528	4,5	231 569	16,1	459 039	32,0	

1) Ohne Freizeitwohnungen und ohne Wohnungen in Gebäuden mit vollständiger Wohnheimnutzung. — 2) Alle Räume mit 6 m² oder mehr sowie alle Küchen. — 3) Bei Wohnungen mit 10 und

... Räumen ²⁾						Räume ²⁾³⁾ in	Fläche der	Bewohnte Wohnungen insgesamt ¹⁾⁴⁾	Räume ²⁾	Wohn- fläche	Schl.-Nr.
5		6		7 und mehr		Wohnungen insgesamt ¹⁾			je Person		
Anzahl	% von Sp. 1	Anzahl	% von Sp. 1	Anzahl	% von Sp. 1	Anzahl	m²		Anzahl		
10	11	12	13	14	15	16	17	18	19	20	
82	26,2	71	22,7	70	22,4	1 705	33 355	307	1,80	35,18	136 070
82	26,2	71	22,7	70	22,4	1 705	33 355	307	1,80	35,18	280
120	24,2	121	24,4	121	24,4	2 769	55 033	466	1,67	33,36	136 071
120	24,2	121	24,4	121	24,4	2 769	55 033	466	1,67	33,36	001
286	24,5	282	24,2	385	33,0	7 031	140 338	1 131	1,63	32,61	136 075
126	31,8	89	22,5	118	29,8	2 340	47 079	382	1,64	32,95	001
23	22,8	28	27,7	35	34,7	628	12 592	97	1,68	34,00	002
20	22,7	17	19,3	31	35,2	528	9 965	86	1,58	29,80	003
22	23,9	20	21,7	36	39,1	568	11 830	91	1,49	31,13	004
9	12,5	15	20,8	25	34,7	423	8 611	68	1,79	36,45	005
51	21,1	64	26,4	89	36,8	1 498	29 040	234	1,78	34,69	006
35	20,1	49	28,2	51	29,3	1 046	21 221	173	1,47	29,70	007
627	25,5	433	17,6	434	17,6	12 502	239 544	2 437	1,80	34,56	136 079
515	25,6	338	16,8	340	16,9	10 120	194 230	1 986	1,82	35,01	500
112	24,7	95	20,9	94	20,7	2 382	45 314	451	1,72	32,77	510
461	26,6	343	19,8	361	20,8	9 218	178 540	1 711	1,76	33,99	136 082
245	26,5	195	21,1	178	19,3	4 881	95 608	910	1,75	34,26	001
108	27,1	60	15,1	86	21,6	2 079	39 294	392	1,79	33,84	002
30	22,1	35	25,7	36	26,5	764	14 689	136	1,81	34,73	003
78	28,5	53	19,3	61	22,3	1 494	28 949	273	1,70	32,99	004
75	20,8	59	16,4	116	32,2	2 052	40 885	352	1,79	35,64	136 084
57	24,6	33	14,2	76	32,8	1 333	27 361	225	1,84	37,74	001
5	12,8	9	23,1	7	17,9	198	4 019	38	1,69	34,31	002
1	4,5	3	13,6	14	63,6	143	2 608	22	1,83	33,44	003
2	6,9	7	24,1	11	37,9	176	3 192	29	1,83	33,25	004
6	31,6	4	21,1	1	5,3	92	1 779	19	1,59	30,67	005
4	21,1	3	15,8	7	36,8	110	1 926	19	1,53	26,75	006
25 729	24,2	16 667	15,7	17 305	16,3	525 983	9 962 297	103 782	1,82	34,44	
37 386	23,9	23 866	15,3	24 371	15,6	766 387	14 457 040	152 609	1,83	34,47	
319 912	22,3	169 753	11,8	158 581	11,1	6 535 944	124 347 074	1 406 035	1,82	34,66	

mehr Räumen werden jeweils 10 Räume zugrunde gelegt. – 4) Ohne Wohnungen, für die keine Angaben zum Haushalt/zur Person vorliegen.

Noch: 3. Wohnungen in den Gemeindeteilen Baden-Württembergs am 25. Mai 1987 nach Anzahl der Räume

Schl.-Nr.	Gemeinde Gemeindeteil	Wohnungen insgesamt ¹⁾	Davon mit							
			1		2		3		4	
		Anzahl		% von Sp. 1	Anzahl	% von Sp. 1	Anzahl	% von Sp. 1	Anzahl	% von Sp. 1
		1	2	3	4	5	6	7	8	9

Regierungsbezirk Tübingen

Region Neckar-Alb

Landkreise										
415 Reutlingen										
415 078	Bad Urach, Stadt	4 798	170	3,5	199	4,1	907	18,9	1 464	30,5
011	Bad Urach	3 807	167	4,4	180	4,7	777	20,4	1 242	32,6
031	Sirchingen	319	—	—	9	2,8	37	11,6	56	17,6
041	Wittlingen	325	3	0,9	5	1,5	35	10,8	72	22,2
051	Hengen	204	—	—	1	0,5	24	11,8	59	28,9
061	Seeburg	143	—	—	4	2,8	34	23,8	35	24,5
415 014	Dettingen an der Erms	3 125	37	1,2	104	3,3	455	14,6	762	24,4
011	Dettingen an der Erms	3 125	37	1,2	104	3,3	455	14,6	762	24,4
415 089	Engstingen	1 394	1	0,1	13	0,9	162	11,6	358	25,7
001	Großengstingen	436	—	—	3	0,7	44	10,1	115	26,4
002	Berg	357	—	—	—	—	40	11,2	129	36,1
003	Kleingstingen	374	1	0,3	7	1,9	52	13,9	76	20,3
004	Kohlstetten	227	—	—	3	1,3	26	11,5	38	16,7
415 019	Eningen unter Achalm	3 817	45	1,2	174	4,6	558	14,6	1 033	27,1
011	Eningen unter Achalm	3 817	45	1,2	174	4,6	558	14,6	1 033	27,1
415 027	Gomadingen	702	5	0,7	15	2,1	68	9,7	138	19,7
011	Gomadingen	389	4	1,0	8	2,1	46	11,8	67	17,2
031	Dapfen	222	—	—	6	2,7	11	5,0	53	23,9
071	Steingebronn	91	1	1,1	1	1,1	11	12,1	18	19,8
415 028	Grabenstetten	479	2	0,4	6	1,3	58	12,1	120	25,1
010	Grabenstetten	479	2	0,4	6	1,3	58	12,1	120	25,1
415 029	Grafenberg	847	12	1,4	23	2,7	134	15,8	173	20,4
011	Grafenberg	847	12	1,4	23	2,7	134	15,8	173	20,4
415 034	Hayingen, Stadt	640	2	0,3	7	1,1	50	7,8	117	18,3
011	Hayingen	385	1	0,3	4	1,0	33	8,6	75	19,5
021	Anhausen	51	—	—	1	2,0	7	13,7	8	15,7
031	Ehestetten	115	1	0,9	—	—	7	6,1	16	13,9
041	Indelhausen	41	—	—	—	—	2	4,9	5	12,2
051	Münzdorf	48	—	—	2	4,2	1	2,1	13	27,1
415 090	Hohenstein	962	3	0,3	13	1,4	94	9,8	149	15,5
011	Ödenwaldstetten	192	—	—	3	1,6	35	18,2	28	14,6
021	Bernloch	222	1	0,5	6	2,7	19	8,6	28	12,6
031	Eglingen	121	—	—	1	0,8	11	9,1	20	16,5
041	Meidelstetten	165	2	1,2	—	—	12	7,3	33	20,0
051	Oberstetten	262	—	—	3	1,1	17	6,5	40	15,3
415 039	Hülben	993	1	0,1	12	1,2	103	10,4	240	24,2
011	Hülben	993	1	0,1	12	1,2	103	10,4	240	24,2
415 092	Lichtenstein	3 211	11	0,3	83	2,6	544	16,9	904	28,2
011	Unterhausen	2 409	7	0,3	62	2,6	447	18,6	732	30,4
031	Honau	378	4	1,1	13	3,4	46	12,2	90	23,8
041	Holzelfingen	424	—	—	8	1,9	51	12,0	82	19,3
415 048	Mehrstetten	436	1	0,2	10	2,3	48	11,0	85	19,5
011	Mehrstetten	436	1	0,2	10	2,3	48	11,0	85	19,5
415 050	Metzingen, Stadt	7 600	99	1,3	228	3,0	1 170	15,4	2 318	30,5
011	Hetzlingen	5 807	85	1,5	195	3,4	919	15,8	1 854	31,9
021	Neuhausen	1 429	13	0,9	30	2,1	211	14,8	374	26,2
031	Glems	364	1	0,3	3	0,8	40	11,0	90	24,7

1) Ohne Freizeitwohnungen und ohne Wohnungen in Gebäuden mit vollständiger Wohnheimnutzung. — 2) Alle Räume mit 6 m² oder mehr sowie alle Küchen. — 3) Bei Wohnungen mit 10 und

... Räumen ²⁾						Räume ²⁾³⁾ in	Fläche der	Bewohnte Wohnungen insgesamt ¹⁾⁴⁾	Räume ²⁾	Wohn- fläche	Schl.-Nr.
5		6		7 und mehr		Wohnungen insgesamt ¹⁾		je Person			
Anzahl	% von Sp. 1	Anzahl	% von Sp. 1	Anzahl	% von Sp. 1	Anzahl	m ²	Anzahl		m ²	
10	11	12	13	14	15	16	17	18	19	20	

Regierungsbezirk Tübingen

Region Neckar-Alb

											415
1 065	22,2	478	10,0	515	10,7	21 308	411 720	4 631	1,81	35,00	415 078
802	21,1	290	7,6	349	9,2	16 260	311 603	3 661	1,80	34,49	011
89	27,9	61	19,1	67	21,0	1 689	34 349	313	1,93	39,30	031
79	24,3	77	23,7	54	16,6	1 677	32 817	314	1,89	37,06	041
53	26,0	38	18,6	29	14,2	1 022	20 389	202	1,65	33,01	051
42	29,4	12	8,4	16	11,2	660	12 562	141	1,86	35,54	061
750	24,0	502	16,1	515	16,5	15 383	299 838	3 060	1,81	35,32	415 014
750	24,0	502	16,1	515	16,5	15 383	299 838	3 060	1,81	35,32	011
362	26,0	228	16,4	270	19,4	7 223	139 790	1 349	1,75	33,90	415 089
113	25,9	70	16,1	91	20,9	2 299	45 245	429	1,79	35,24	001
87	24,4	54	15,1	47	13,2	1 758	32 341	338	1,67	31,09	002
93	24,9	62	16,6	83	22,2	1 952	38 315	365	1,78	35,00	003
69	30,4	42	18,5	49	21,6	1 214	23 889	217	1,72	33,80	004
942	24,7	598	15,7	467	12,2	18 084	345 464	3 758	1,86	35,61	415 019
942	24,7	598	15,7	467	12,2	18 084	345 464	3 758	1,86	35,61	011
204	29,1	151	21,5	121	17,2	3 652	70 447	680	1,82	35,10	415 027
106	27,2	81	20,8	77	19,8	2 044	38 925	378	1,91	36,45	011
65	29,3	52	23,4	35	15,8	1 157	22 248	214	1,75	33,69	031
33	36,3	18	19,8	9	9,9	451	9 274	88	1,62	33,21	071
122	25,5	88	18,4	83	17,3	2 445	48 588	466	1,78	35,50	415 028
122	25,5	88	18,4	83	17,3	2 445	48 588	466	1,78	35,50	010
187	22,1	139	16,4	179	21,1	4 305	84 248	831	1,84	36,13	415 029
187	22,1	139	16,4	179	21,1	4 305	84 248	831	1,84	36,13	011
164	25,6	122	19,1	178	27,8	3 594	69 615	619	1,65	31,94	415 034
99	25,7	71	18,4	102	26,5	2 129	42 084	375	1,72	34,00	011
16	31,4	9	17,6	10	19,6	269	5 126	47	1,47	28,16	021
24	20,9	24	20,9	43	37,4	692	13 083	113	1,59	30,03	031
12	29,3	10	24,4	12	29,3	243	4 633	38	1,64	31,20	041
13	27,1	8	16,7	11	22,9	261	4 689	46	1,47	26,54	051
231	24,0	184	19,1	288	29,9	5 419	108 361	930	1,69	33,82	415 090
51	26,6	31	16,1	44	22,9	1 006	19 632	185	1,75	34,28	011
58	26,1	47	21,2	63	28,4	1 239	25 168	215	1,62	32,78	021
22	18,2	26	21,5	41	33,9	700	13 263	116	1,65	31,22	031
46	27,9	32	19,4	40	24,2	902	18 464	158	1,80	36,72	041
54	20,6	48	18,3	100	38,2	1 572	31 834	256	1,68	34,04	051
290	29,2	188	18,9	159	16,0	5 078	98 365	965	1,87	36,23	415 039
290	29,2	188	18,9	159	16,0	5 078	98 365	965	1,87	36,23	011
791	24,6	442	13,8	436	13,6	15 408	297 426	3 139	1,79	34,50	415 092
568	23,6	303	12,6	290	12,0	11 285	215 008	2 367	1,77	33,66	011
100	26,5	61	16,1	64	16,9	1 904	37 158	357	1,94	37,80	031
123	29,0	78	18,4	82	19,3	2 219	45 260	415	1,78	36,30	041
122	28,0	82	18,8	88	20,2	2 303	44 766	411	1,79	34,87	415 048
122	28,0	82	18,8	88	20,2	2 303	44 766	411	1,79	34,87	011
1 900	25,0	999	13,1	886	11,7	35 661	673 145	7 442	1,79	33,73	415 050
1 450	25,0	692	11,9	612	10,5	26 788	505 091	5 693	1,79	33,82	011
357	25,0	247	17,3	197	13,8	6 976	133 093	1 400	1,74	33,24	021
93	25,5	60	16,5	77	21,2	1 897	34 961	349	1,86	34,23	031

mehr Räumen werden jeweils 10 Räume zugrunde gelegt. – 4) Ohne Wohnungen, für die keine Angaben zum Haushalt/zur Person vorliegen.

Noch: 3. Wohnungen in den Gemeindeteilen Baden-Württembergs am 25. Mai 1987 nach Anzahl der Räume

Schl.-Nr.	Gemeinde Gemeindeteil	Wohnungen insgesamt ¹⁾	Davon mit							
			1		2		3		4	
			Anzahl	% von Sp. 1	Anzahl	% von Sp. 1	Anzahl	% von Sp. 1	Anzahl	% von Sp. 1
			1	2	3	4	5	6	7	8
415 053	Münsingen, Stadt	4 169	22	0,5	102	2,4	461	11,1	974	23,4
011	Münsingen	1 635	11	0,7	62	3,8	179	10,9	409	25,0
041	Apfelstetten	172	1	0,6	1	0,6	21	12,2	30	17,4
051	Auingen	678	4	0,6	5	0,7	74	10,9	188	27,7
061	Bichishausen	48	—	—	2	4,2	6	12,5	8	16,7
071	Böttingen	240	1	0,4	2	0,8	46	19,2	58	24,2
081	Bremelau	106	—	—	—	—	6	5,7	10	9,4
091	Buttenhausen	173	3	1,7	7	4,0	19	11,0	37	21,4
101	Dottingen	376	—	—	6	1,6	36	9,6	85	22,6
111	Gundelfingen	74	—	—	3	4,1	5	6,8	15	20,3
131	Hundersingen	123	—	—	3	2,4	16	13,0	19	15,4
141	Magolsheim	147	—	—	1	0,7	14	9,5	15	10,2
151	Rietheim	204	1	0,5	4	2,0	17	8,3	48	23,5
161	Trailfingen	193	1	0,5	6	3,1	22	11,4	52	26,9
415 058	Pfronstetten	399	—	—	—	—	29	7,3	31	7,8
011	Pfronstetten	125	—	—	—	—	11	8,8	8	6,4
021	Aichelau	64	—	—	—	—	2	3,1	4	6,3
031	Aichstetten	46	—	—	—	—	3	6,5	2	4,3
041	Geisingen	56	—	—	—	—	8	14,3	8	14,3
051	Huldstetten	51	—	—	—	—	2	3,9	5	9,8
061	Tigerfeld	57	—	—	—	—	3	5,3	4	7,0
415 059	Pfullingen, Stadt	6 716	88	1,3	247	3,7	1 031	15,4	2 079	31,0
001	Nordstadt	3 358	65	1,9	132	3,9	524	15,6	1 173	34,9
002	Südstadt	3 358	23	0,7	115	3,4	507	15,1	906	27,0
415 060	Pliezhausen	2 648	24	0,9	108	4,1	368	13,9	589	22,2
010	Pliezhausen	1 608	18	1,1	73	4,5	235	14,6	360	22,4
020	Gniebel	334	1	0,3	17	5,1	41	12,3	74	22,2
030	Dörnach	185	2	1,1	3	1,6	32	17,3	36	19,5
040	Rübgarten	521	3	0,6	15	2,9	60	11,5	119	22,8
415 061	Reutlingen, Stadt	40 893	925	2,3	1 789	4,4	6 600	16,1	12 555	30,7
010	Zentrum	2 086	77	3,7	177	8,5	536	25,7	704	33,7
011	Honauer Bahn	2 693	59	2,2	86	3,2	371	13,8	1 038	38,5
012	Ringelbach	5 014	268	5,3	261	5,2	828	16,5	1 605	32,0
013	Volkspark	3 292	164	5,0	192	5,8	483	14,7	930	28,3
014	Schieferstraße	2 332	19	0,8	70	3,0	418	17,9	1 021	43,8
015	Römerschanze	2 137	57	2,7	87	4,1	241	11,3	746	34,9
016	Storlach	2 760	31	1,1	92	3,3	519	18,8	1 058	38,3
017	Orschel-Hagen	2 892	8	0,3	190	6,6	334	11,5	913	31,6
018	Laisen	878	40	4,6	37	4,2	158	18,0	205	23,3
019	Achalm	1 750	35	2,0	61	3,5	236	13,5	442	25,3
020	Steinachstraße	1 129	12	1,1	36	3,2	204	18,1	434	38,4
021	Industriegebiet	812	4	0,5	25	3,1	171	21,1	267	32,9
022	Wannweiler Str.	632	10	1,6	20	3,2	105	16,6	220	34,8
023	Schwellerhalde	1 257	25	2,0	89	7,1	275	21,9	272	21,6
030	Betzinger Str.	575	7	1,2	22	3,8	98	17,0	172	29,9
031	Steigstraße	656	9	1,4	30	4,6	146	22,3	148	22,6
032	Mahdach	555	2	0,4	8	1,4	51	9,2	199	35,9
033	Nägelesäcker	153	1	0,7	8	5,2	28	18,3	38	24,8
040	Römersteinstraße	1 164	9	0,8	34	2,9	169	14,5	283	24,3
041	Hopfengartenstraße	617	10	1,6	23	3,7	141	22,9	135	21,9
042	Hohenschildstraße	319	2	0,6	10	3,1	43	13,5	73	22,9
051	Altenburg	554	5	0,9	31	5,6	82	14,8	133	24,0
061	Bronnweiler	393	7	1,8	10	2,5	45	11,5	73	18,6
071	Degerschlacht	605	8	1,3	11	1,8	84	13,9	123	20,3
081	Gönningen	1 236	16	1,3	31	2,5	174	14,1	288	23,3
091	Oferdingen	766	8	1,0	31	4,0	79	10,3	151	19,7
101	Reicheneck	287	4	1,4	3	1,0	24	8,4	52	18,1
111	Rommelsbach	1 612	14	0,9	63	3,9	307	19,0	420	26,1
121	Sickenhausen	636	5	0,8	21	3,3	92	14,5	142	22,3
131	Mittelstadt	1 101	9	0,8	30	2,7	158	14,4	270	24,5
415 062	Riederich	1 512	51	3,4	50	3,3	171	11,3	396	26,2
010	Riederich	1 512	51	3,4	50	3,3	171	11,3	396	26,2

1) Ohne Freizeitwohnungen und ohne Wohnungen in Gebäuden mit vollständiger Wohnheimnutzung. — 2) Alle Räume mit 6 m² oder mehr sowie alle Küchen. — 3) Bei Wohnungen mit 10 und

... Räumen ²⁾						Räume ²⁾⁽³⁾ in	Fläche der	Bewohnte Wohnungen insgesamt ¹⁾⁽⁴⁾	Räume ²⁾	Wohn- fläche	Schl.-Nr.	
5		6		7 und mehr		Wohnungen insgesamt ¹⁾			je Person			
Anzahl	% von Sp. 1	Anzahl	% von Sp. 1	Anzahl	% von Sp. 1	Anzahl	m ²	Anzahl		m ²		
10	11	12	13	14	15	16	17	18	19	20		
1 029	24,7	730	17,5	851	20,4	21 647	414 688	3 981	1,88	36,14	415 053	
418	25,6	279	17,1	277	16,9	8 220	157 069	1 587	1,92	36,73	011	
49	28,5	29	16,9	41	23,8	921	17 649	164	2,06	39,39	041	
178	26,3	112	16,5	117	17,3	3 447	63 918	653	1,85	34,39	051	
6	12,5	14	29,2	12	25,0	268	5 095	45	1,65	31,56	061	
56	23,3	28	11,7	49	20,4	1 205	23 059	224	1,86	35,98	071	
22	20,8	35	33,0	33	31,1	646	12 220	95	1,69	32,47	081	
35	20,2	28	16,2	44	25,4	903	17 099	162	1,87	35,57	091	
83	22,1	61	16,2	105	27,9	2 071	41 944	363	1,90	38,41	101	
15	20,3	17	23,0	19	25,7	406	7 634	71	1,70	32,17	111	
23	18,7	26	21,1	36	29,3	681	13 278	115	1,84	36,08	131	
47	32,0	28	19,0	42	28,6	825	16 036	137	1,96	38,28	141	
62	30,4	35	17,2	37	18,1	1 060	20 536	198	1,82	35,31	151	
35	18,1	38	19,7	39	20,2	994	19 151	167	1,82	35,66	161	
115	28,8	92	23,1	132	33,1	2 415	47 259	374	1,65	32,27	415 058	
35	28,0	33	26,4	38	30,4	735	14 420	121	1,72	33,81	011	
17	26,6	12	18,8	29	45,3	424	8 311	59	1,52	29,85	021	
12	26,1	13	28,3	16	34,8	277	4 795	44	1,64	28,19	031	
13	23,2	12	21,4	15	26,8	318	6 183	54	1,64	31,92	041	
18	35,3	7	13,7	19	37,3	318	6 936	43	1,67	36,76	051	
20	35,1	15	26,3	15	26,3	343	6 614	53	1,67	32,12	061	
1 626	24,2	911	13,6	734	10,9	31 217	590 482	6 590	1,85	35,00	415 059	
844	25,1	357	10,6	263	7,8	14 979	279 599	3 296	1,83	34,15	001	
782	23,3	554	16,5	471	14,0	16 238	310 883	3 294	1,87	35,79	002	
629	23,8	466	17,6	464	17,5	13 225	258 140	2 582	1,78	34,87	415 060	
360	22,4	264	16,4	298	18,5	7 993	155 992	1 567	1,83	35,72	010	
86	25,7	61	18,3	54	16,2	1 680	32 565	322	1,69	32,93	020	
43	23,2	32	17,3	37	20,0	936	18 437	179	1,80	35,56	030	
140	26,9	109	20,9	75	14,4	2 616	51 146	514	1,71	33,48	040	
10 828	26,5	4 510	11,0	3 686	9,0	184 127	3 479 088	40 410	1,84	34,74	415 061	
385	18,5	127	6,1	80	3,8	8 149	149 957	2 046	1,76	32,34	010	
715	26,6	267	9,9	157	5,8	11 898	224 967	2 664	1,89	35,70	011	
1 118	22,3	499	10,0	435	8,7	21 669	411 023	4 874	1,89	35,85	012	
910	27,6	284	8,6	329	10,0	14 526	291 935	3 261	1,84	37,03	013	
526	22,6	150	6,4	128	5,5	10 014	180 036	2 305	1,74	31,28	014	
604	28,3	263	12,3	139	6,5	9 588	171 594	2 108	1,85	33,01	015	
865	31,3	133	4,8	62	2,2	11 587	204 712	2 745	1,72	30,38	016	
1 069	37,0	298	10,3	80	2,8	12 782	227 614	2 874	1,80	32,10	017	
334	38,0	73	8,3	31	3,5	3 760	76 004	876	1,80	36,38	018	
393	22,5	260	14,9	323	18,5	8 717	176 672	1 738	2,08	42,21	019	
261	23,1	93	8,2	89	7,9	4 975	89 197	1 113	1,84	32,87	020	
233	28,7	66	8,1	46	5,7	3 543	61 619	803	1,93	33,55	021	
139	22,0	71	11,2	67	10,6	2 871	53 274	629	1,95	36,19	022	
311	24,7	165	13,1	120	9,5	5 591	110 546	1 251	1,86	36,85	023	
131	22,8	80	13,9	65	11,3	2 668	50 437	572	1,89	35,65	030	
138	21,0	98	14,9	87	13,3	3 053	59 593	654	1,79	35,02	031	
125	22,5	106	19,1	64	11,5	2 703	46 960	551	1,85	32,14	032	
36	23,5	28	18,3	14	9,2	701	13 929	153	1,99	39,57	033	
351	30,2	156	13,4	162	13,9	5 647	106 823	1 149	1,85	34,94	040	
144	23,3	86	13,9	78	12,6	2 846	55 259	608	1,86	36,04	041	
93	29,2	48	15,0	50	15,7	1 572	30 174	316	1,85	35,57	042	
122	22,0	87	15,7	94	17,0	2 686	53 269	549	1,80	35,72	051	
124	31,6	74	18,8	60	15,3	1 968	38 046	390	1,81	35,02	061	
139	23,0	137	22,6	103	17,0	3 095	60 304	595	1,89	36,93	071	
325	26,3	188	15,2	214	17,3	6 149	115 994	1 223	1,90	35,74	081	
240	31,3	141	18,4	116	15,1	3 855	75 236	760	1,79	34,97	091	
72	25,1	69	24,0	63	22,0	1 556	31 646	284	1,80	36,63	101	
441	27,4	184	11,4	183	11,4	7 454	146 485	1 597	1,77	34,87	111	
168	26,4	105	16,5	103	16,2	3 156	62 236	632	1,85	36,50	121	
316	28,7	174	15,8	144	13,1	5 348	103 547	1 090	1,77	34,19	131	
418	27,6	225	14,9	201	13,3	7 218	139 511	1 503	1,78	34,51	415 062	
418	27,6	225	14,9	201	13,3	7 218	139 511	1 503	1,78	34,51	010	

mehr Räumen werden jeweils 10 Räume zugrunde gelegt. – 4) Ohne Wohnungen, für die keine Angaben zum Haushalt/zur Person vorliegen.

Noch: 3. Wohnungen in den Gemeindeteilen Baden-Württembergs am 25. Mai 1987 nach Anzahl der Räume

Schl.-Nr.	Gemeinde Gemeindeteil	Wohnungen insgesamt ¹⁾	Davon mit							
			1		2		3		4	
			Anzahl	% von Sp. 1	Anzahl	% von Sp. 1	Anzahl	% von Sp. 1	Anzahl	% von Sp. 1
			1	2	3	4	5	6	7	8
415 088 Römerstein		1 251	4	0,3	17	1,4	141	11,3	256	20,5
011 Böhringen		534	4	0,7	13	2,4	40	7,5	100	18,7
021 Donnstetten		333	–	–	1	0,3	38	11,4	70	21,0
031 Zainingen		384	–	–	3	0,8	63	16,4	86	22,4
415 091 Sonnenbühl		2 118	2	0,1	58	2,7	274	12,9	427	20,2
011 Undingen		649	–	–	15	2,3	76	11,7	115	17,7
021 Willmandingen		374	–	–	13	3,5	61	16,3	70	18,7
031 Erpfingen		426	1	0,2	12	2,8	51	12,0	108	25,4
041 Genkingen		669	1	0,1	18	2,7	86	12,9	134	20,0
415 093 St. Johann		1 694	5	0,3	33	1,9	197	11,6	353	20,8
011 Würtingen		504	–	–	15	3,0	49	9,7	120	23,8
021 Bleichstetten		273	3	1,1	8	2,9	20	7,3	59	21,6
031 Gächingen		295	1	0,3	1	0,3	45	15,3	54	18,3
041 Lonsingen		207	1	0,5	2	1,0	30	14,5	39	18,8
051 Ohnastetten		117	–	–	2	1,7	22	18,8	18	15,4
061 Upfingen		298	–	–	5	1,7	31	10,4	63	21,1
415 073 Trochtersingen, Stadt		1 899	6	0,3	36	1,9	237	12,5	418	22,0
011 Trochtersingen		1 046	6	0,6	18	1,7	120	11,5	261	25,0
021 Hausen		83	–	–	2	2,4	15	18,1	15	18,1
041 Steinhilben		339	–	–	7	2,1	33	9,7	58	17,1
051 Mägerkingen		350	–	–	8	2,3	65	18,6	72	20,6
061 Wilsingen		81	–	–	1	1,2	4	4,9	12	14,8
415 087 Walddorfhäslach		1 290	16	1,2	27	2,1	176	13,6	281	21,8
001 Walddorf		864	9	1,0	17	2,0	103	11,9	181	20,9
002 Häslach		426	7	1,6	10	2,3	73	17,1	100	23,5
415 080 Wannweil		1 855	29	1,6	83	4,5	277	14,9	512	27,6
001 Wannweil		1 855	29	1,6	83	4,5	277	14,9	512	27,6
415 085 Zwiefalten		791	15	1,9	28	3,5	62	7,8	142	18,0
010 Zwiefalten		477	15	3,1	24	5,0	42	8,8	98	20,5
020 Baach		80	–	–	1	1,3	6	7,5	15	18,8
030 Gauingen		56	–	–	2	3,6	4	7,1	12	21,4
040 Gossenzugen		44	–	–	–	–	1	2,3	5	11,4
050 Hochberg		24	–	–	–	–	2	8,3	–	–
060 Mörsingen		34	–	–	–	–	–	–	3	8,8
070 Sonderbuch		42	–	–	–	–	3	7,1	6	14,3
080 Upflamör		34	–	–	1	2,9	4	11,8	3	8,8
415 086 Gutsbezirk Münsingen		80	–	–	6	7,5	6	7,5	29	36,3
011 Altes Lager		44	–	–	6	13,6	4	9,1	14	31,8
021 Breithülen		36	–	–	–	–	2	5,6	15	41,7
Reutlingen		96 319	1 576	1,6	3 471	3,6	14 381	14,9	26 903	27,9
416 Tübingen										
416 048 Ammerbuch		3 422	57	1,7	150	4,4	474	13,9	791	23,1
001 Entringen		1 039	24	2,3	48	4,6	161	15,5	244	23,5
002 Pfäffingen		515	5	1,0	19	3,7	57	11,1	149	28,9
003 Poltringen		507	5	1,0	28	5,5	73	14,4	112	22,1
004 Reusten		363	3	0,8	15	4,1	35	9,6	86	23,7
005 Altingen		810	19	2,3	38	4,7	119	14,7	166	20,5
006 Breitenholz		188	1	0,5	2	1,1	29	15,4	34	18,1
416 006 Bodelshausen		1 690	16	0,9	55	3,3	154	9,1	450	26,6
001 Bodelshausen		1 690	16	0,9	55	3,3	154	9,1	450	26,6
416 009 Dettenhausen		1 766	35	2,0	63	3,6	264	14,9	442	25,0
010 Dettenhausen		1 766	35	2,0	63	3,6	264	14,9	442	25,0
416 011 Dußlingen		1 736	27	1,6	74	4,3	257	14,8	485	27,9
010 Dußlingen		1 736	27	1,6	74	4,3	257	14,8	485	27,9

1) Ohne Freizeitwohnungen und ohne Wohnungen in Gebäuden mit vollständiger Wohnheimnutzung. — 2) Alle Räume mit 6 m² oder mehr sowie alle Küchen. — 3) Bei Wohnungen mit 10 und

... Räumen ²⁾						Räume ²⁾³⁾ in	Fläche der	Bewohnte Wohnungen insgesamt ¹⁾⁴⁾	Räume ²⁾	Wohn- fläche	Schl.-Nr.
5		6		7 und mehr		Wohnungen insgesamt ¹⁾			je Person		
Anzahl	% von Sp. 1	Anzahl	% von Sp. 1	Anzahl	% von Sp. 1	Anzahl	m²		Anzahl	m²	
10	11	12	13	14	15	16	17	18	19	20	
309	24,7	251	20,1	273	21,8	6 674	130 629	1 201	1,78	35,07	415 088
135	25,3	111	20,8	131	24,5	2 915	58 174	515	1,78	35,66	011
90	27,0	67	20,1	67	20,1	1 772	33 256	314	1,82	34,50	021
84	21,9	73	19,0	75	19,5	1 987	39 199	372	1,75	34,69	031
551	26,0	374	17,7	432	20,4	11 063	218 605	2 046	1,80	35,63	415 091
168	25,9	133	20,5	142	21,9	3 478	69 683	634	1,85	37,11	011
91	24,3	68	18,2	71	19,0	1 916	38 452	354	1,77	35,54	021
122	28,6	61	14,3	71	16,7	2 145	42 505	411	1,71	34,09	031
170	25,4	112	16,7	148	22,1	3 524	67 965	647	1,82	35,22	041
460	27,2	317	18,7	329	19,4	8 805	177 766	1 625	1,83	37,03	415 093
132	26,2	95	18,8	93	18,5	2 601	52 052	486	1,86	37,25	011
75	27,5	41	15,0	67	24,5	1 456	29 667	263	1,83	37,40	021
73	24,7	56	19,0	65	22,0	1 546	31 293	273	1,83	36,94	031
70	33,8	33	15,9	32	15,5	1 047	21 583	200	1,70	34,99	041
30	25,6	28	23,9	17	14,5	586	11 477	116	1,82	35,66	051
80	26,8	64	21,5	55	18,5	1 569	31 694	287	1,90	38,46	061
452	23,8	342	18,0	408	21,5	9 969	198 050	1 842	1,78	35,36	415 073
264	25,2	178	17,0	199	19,0	5 390	108 463	1 017	1,80	36,23	011
17	20,5	12	14,5	22	26,5	442	8 458	79	1,89	36,45	021
80	23,6	77	22,7	84	24,8	1 875	37 134	330	1,80	35,65	041
74	21,1	63	18,0	68	19,4	1 767	34 272	336	1,74	33,77	051
17	21,0	12	14,8	35	43,2	495	9 723	80	1,55	30,58	061
368	28,5	205	15,9	217	16,8	6 480	128 436	1 254	1,71	33,84	415 087
255	29,5	140	16,2	159	18,4	4 432	87 244	838	1,71	33,74	001
113	26,5	65	15,3	58	13,6	2 048	41 192	416	1,69	34,04	002
418	22,5	271	14,6	265	14,3	8 843	164 253	1 817	1,85	34,46	415 080
418	22,5	271	14,6	265	14,3	8 843	164 253	1 817	1,85	34,46	001
170	21,5	152	19,2	222	28,1	4 309	85 168	760	1,87	36,91	415 085
104	21,8	85	17,8	109	22,9	2 453	47 487	466	1,91	36,91	010
15	18,8	12	15,0	31	38,8	459	9 716	76	1,83	38,91	020
14	25,0	10	17,9	14	25,0	301	5 807	53	1,86	35,76	030
8	18,2	11	25,0	19	43,2	276	5 869	43	2,22	47,29	040
5	20,8	6	25,0	11	45,8	156	3 051	21	1,83	35,73	050
8	23,5	11	32,4	12	35,3	214	4 005	32	1,85	34,59	060
2	4,8	12	28,6	19	45,2	267	5 720	42	1,59	34,05	070
14	41,2	5	14,7	7	20,6	183	3 513	27	1,53	29,21	080
36	45,0	1	1,3	2	2,5	346	6 424	66	1,89	34,88	415 086
19	43,2	1	2,3	–	–	181	3 376	32	1,78	33,03	011
17	47,2	–	–	2	5,6	165	3 048	34	1,99	36,51	021
24 539	25,5	13 048	13,5	12 401	12,9	456 201	8 730 272	94 332	1,82	34,85	
											416
824	24,1	539	15,8	587	17,2	16 874	332 061	3 363	1,75	34,38	416 048
208	20,0	172	16,6	182	17,5	5 071	98 374	1 032	1,77	34,27	001
124	24,1	76	14,8	85	16,5	2 541	48 076	509	1,72	32,55	002
122	24,1	63	12,4	104	20,5	2 528	49 324	501	1,73	33,82	003
93	25,6	66	18,2	65	17,9	1 852	37 581	358	1,82	37,01	004
216	26,7	130	16,0	122	15,1	3 934	79 991	781	1,74	35,40	005
61	32,4	32	17,0	29	15,4	948	18 715	182	1,64	32,41	006
419	24,8	289	17,1	307	18,2	8 630	168 889	1 663	1,80	35,19	416 006
419	24,8	289	17,1	307	18,2	8 630	168 889	1 663	1,80	35,19	001
391	22,1	274	15,5	297	16,8	8 580	173 461	1 752	1,77	35,85	416 009
391	22,1	274	15,5	297	16,8	8 580	173 461	1 752	1,77	35,85	010
414	23,8	232	13,4	247	14,2	8 247	156 645	1 715	1,83	34,80	416 011
414	23,8	232	13,4	247	14,2	8 247	156 645	1 715	1,83	34,80	010

mehr Räumen werden jeweils 10 Räume zugrunde gelegt. – 4) Ohne Wohnungen, für die keine Angaben zum Haushalt/zur Person vorliegen.

Noch: 3. Wohnungen in den Gemeindeteilen Baden-Württembergs am 25. Mai 1987 nach Anzahl der Räume

Schl.-Nr.	Gemeinde Gemeindeteil	Wohnungen insgesamt ¹⁾	Davon mit								
			1			2		3		4	
			Anzahl		% von Sp. 1	Anzahl	% von Sp. 1	Anzahl	% von Sp. 1	Anzahl	% von Sp. 1
			1	2	3	4	5	6	7	8	9
416 015	Gomaringen	2 595	53	2,0	124	4,8	364	14,0	621	23,9	
001	Gomaringen	2 482	53	2,1	122	4,9	356	14,3	591	23,8	
002	Stockach	113	–	–	2	1,8	8	7,1	30	26,5	
416 018	Hirrlingen	718	1	0,1	14	1,9	60	8,4	158	22,0	
010	Hirrlingen	718	1	0,1	14	1,9	60	8,4	158	22,0	
416 022	Kirchentellinsfurt	2 028	66	3,3	120	5,9	269	13,3	506	25,0	
001	Kirchentellinsfurt	2 028	66	3,3	120	5,9	269	13,3	506	25,0	
416 023	Kusterdingen	2 574	65	2,5	107	4,2	374	14,5	543	21,1	
001	Kusterdingen	1 156	25	2,2	32	2,8	184	15,9	232	20,1	
002	Jettenburg	348	8	2,3	17	4,9	52	14,9	81	23,3	
003	Wankheim	479	24	5,0	26	5,4	71	14,8	95	19,8	
004	Mähringen	395	7	1,8	29	7,3	48	12,2	98	24,8	
005	Immenhausen	196	1	0,5	3	1,5	19	9,7	37	18,9	
416 025	Mössingen, Stadt	5 838	69	1,2	163	2,8	842	14,4	1 571	26,9	
010	Mössingen	2 344	36	1,5	58	2,5	377	16,1	644	27,5	
020	Belsen	595	4	0,7	16	2,7	90	15,1	88	14,8	
030	Bästenhardt	1 552	16	1,0	67	4,3	220	14,2	534	34,4	
040	Bad Sebastiansweiler	20	–	–	–	–	3	15,0	3	15,0	
050	Öschingen	801	7	0,9	15	1,9	88	11,0	153	19,1	
060	Talheim	526	6	1,1	7	1,3	64	12,2	149	28,3	
416 026	Nehren	1 128	14	1,2	40	3,5	122	10,8	307	27,2	
001	Nehren	1 128	14	1,2	40	3,5	122	10,8	307	27,2	
416 049	Neustetten	745	5	0,7	19	2,6	62	8,3	149	20,0	
001	Remmingsheim	445	3	0,7	16	3,6	37	8,3	100	22,5	
002	Nellingsheim	120	2	1,7	1	0,8	13	10,8	25	20,8	
003	Wolfenhausen	180	–	–	2	1,1	12	6,7	24	13,3	
416 031	Ofterdingen	1 399	6	0,4	47	3,4	153	10,9	318	22,7	
001	Ofterdingen	1 399	6	0,4	47	3,4	153	10,9	318	22,7	
416 036	Rottenburg am Neckar,St.	11 970	194	1,6	471	3,9	1 655	13,8	2 876	24,0	
001	Rottenburg a. Neckar	5 444	121	2,2	247	4,5	863	15,9	1 504	27,6	
011	Bad Niedernau	189	2	1,1	5	2,6	30	15,9	47	24,9	
012	Baisingen	332	3	0,9	7	2,1	28	8,4	76	22,9	
013	Bieringen	254	3	1,2	4	1,6	36	14,2	58	22,8	
014	Dettingen	438	4	0,9	14	3,2	53	12,1	84	19,2	
015	Eckenweiler	158	2	1,3	2	1,3	16	10,1	28	17,7	
016	Ergenzingen	992	8	0,8	25	2,5	116	11,7	198	20,0	
017	Frommenhausen	138	–	–	5	3,6	17	12,3	25	18,1	
018	Hailfingen	399	3	0,8	11	2,8	42	10,5	74	18,5	
019	Hemmendorf	242	–	–	5	2,1	22	9,1	46	19,0	
020	Kiebingen	596	10	1,7	28	4,7	82	13,8	136	22,8	
021	Obernau	179	1	0,6	8	4,5	28	15,6	37	20,7	
022	Oberndorf	394	3	0,8	12	3,0	43	10,9	89	22,6	
023	Schwalldorf	216	1	0,5	7	3,2	22	10,2	55	25,5	
024	Seeborn	441	8	1,8	11	2,5	52	11,8	90	20,4	
025	Weiler	257	3	1,2	9	3,5	29	11,3	59	23,0	
026	Wendelsheim	490	4	0,8	16	3,3	60	12,2	96	19,6	
027	Wurmlingen	811	18	2,2	55	6,8	116	14,3	174	21,5	
416 050	Starzach	1 120	3	0,3	20	1,8	99	8,8	254	22,7	
010	Bierlingen	319	1	0,3	1	0,3	20	6,3	59	18,5	
020	Felldorf	172	–	–	–	–	15	8,7	38	22,1	
030	Börstingen	200	1	0,5	3	1,5	17	8,5	50	25,0	
040	Sulzau	108	–	–	6	5,6	15	13,9	29	26,9	
050	Wachendorf	321	1	0,3	10	3,1	32	10,0	78	24,3	
416 041	Tübingen, Univ.-Stadt	31 424	2 428	7,7	3 148	10,0	5 950	18,9	7 722	24,6	
011	Zentrum	2 740	206	7,5	298	10,9	584	21,3	708	25,8	
012	Universität	3 664	537	14,7	627	17,1	729	19,9	681	18,6	
013	Nord/Wanne	2 145	228	10,6	177	8,3	536	25,0	484	22,6	
014	Waldhausen-Ost	3 668	168	4,6	337	9,2	854	23,3	822	22,4	

1) Ohne Freizeitwohnungen und ohne Wohnungen in Gebäuden mit vollständiger Wohnheimnutzung. — 2) Alle Räume mit 6 m² oder mehr sowie alle Küchen. — 3) Bei Wohnungen mit 10 und

... Räumen ²⁾						Räume ²⁾³⁾ in	Fläche der	Bewohnte Wohnungen insgesamt ¹⁾⁴⁾	Räume ²⁾	Wohn- fläche	Schl.-Nr.
5		6		7 und mehr		Wohnungen insgesamt ¹⁾			je Person		
Anzahl	% von Sp. 1	Anzahl	% von Sp. 1	Anzahl	% von Sp. 1	Anzahl	m²			Anzahl	
10	11	12	13	14	15	16	17	18	19	20	
592	22,8	435	16,8	406	15,6	12 612	244 382	2 556	1,85	35,85	416 015
567	22,8	412	16,6	381	15,4	12 000	232 465	2 447	1,85	35,91	001
25	22,1	23	20,4	25	22,1	612	11 917	109	1,79	34,72	002
164	22,8	172	24,0	149	20,8	3 861	76 805	715	1,78	35,42	416 018
164	22,8	172	24,0	149	20,8	3 861	76 805	715	1,78	35,42	010
455	22,4	329	16,2	283	14,0	9 568	183 405	1 992	1,92	36,82	416 022
455	22,4	329	16,2	283	14,0	9 568	183 405	1 992	1,92	36,82	001
608	23,6	442	17,2	435	16,9	12 636	243 836	2 536	1,85	35,72	416 023
281	24,3	203	17,6	199	17,2	5 739	109 341	1 141	1,84	35,05	001
84	24,1	56	16,1	50	14,4	1 658	32 378	343	1,86	36,40	002
112	23,4	76	15,9	75	15,7	2 259	43 669	471	1,81	35,20	003
87	22,0	58	14,7	68	17,2	1 915	37 268	387	1,84	35,82	004
44	22,4	49	25,0	43	21,9	1 065	21 180	194	1,98	39,44	005
1 473	25,2	838	14,4	882	15,1	28 369	553 566	5 736	1,73	33,84	416 025
609	26,0	316	13,5	304	13,0	11 107	214 559	2 301	1,76	34,02	010
168	28,2	106	17,8	123	20,7	3 088	61 125	587	1,71	33,84	020
362	23,3	191	12,3	162	10,4	7 128	138 391	1 528	1,66	32,32	030
5	25,0	5	25,0	4	20,0	110	2 157	20	1,75	34,24	040
192	24,0	141	17,6	205	25,6	4 323	85 502	782	1,84	36,39	050
137	26,0	79	15,0	84	16,0	2 613	51 832	518	1,69	33,48	060
292	25,9	199	17,6	154	13,7	5 504	107 911	1 121	1,82	35,69	416 026
292	25,9	199	17,6	154	13,7	5 504	107 911	1 121	1,82	35,69	001
202	27,1	152	20,4	156	20,9	3 955	79 727	726	1,71	34,51	416 049
114	25,6	85	19,1	90	20,2	2 332	47 283	432	1,68	34,15	001
29	24,2	26	21,7	24	20,0	626	12 456	115	1,76	34,93	002
59	32,8	41	22,8	42	23,3	997	19 988	179	1,75	35,13	003
374	26,7	276	19,7	225	16,1	7 081	140 249	1 366	1,82	36,01	416 031
374	26,7	276	19,7	225	16,1	7 081	140 249	1 366	1,82	36,01	001
3 003	25,1	1 984	16,6	1 787	14,9	58 289	1 135 801	11 745	1,76	34,28	416 036
1 338	24,6	753	13,8	618	11,4	25 192	487 399	5 345	1,79	34,66	001
51	27,0	22	11,6	32	16,9	928	17 987	184	1,70	33,00	011
87	26,2	60	18,1	71	21,4	1 746	34 094	324	1,71	33,36	012
63	24,8	42	16,5	48	18,9	1 288	25 428	243	1,85	36,38	013
109	24,9	93	21,2	81	18,5	2 272	44 691	432	1,68	33,05	014
43	27,2	35	22,2	32	20,3	837	16 893	155	1,71	34,42	015
275	27,7	191	19,3	179	18,0	5 117	101 393	971	1,70	33,70	016
42	30,4	35	25,4	14	10,1	689	12 819	131	1,64	30,67	017
103	25,8	79	19,8	87	21,8	2 102	42 213	397	1,81	36,33	018
83	34,3	43	17,8	43	17,8	1 255	24 651	240	1,62	31,74	019
151	25,3	96	16,1	93	15,6	2 893	55 373	587	1,72	32,96	020
44	24,6	33	18,4	28	15,6	894	16 938	173	1,69	32,11	021
96	24,4	75	19,0	76	19,3	2 022	38 555	390	1,79	34,21	022
65	30,1	41	19,0	25	11,6	1 061	21 230	203	1,85	37,20	023
114	25,9	85	19,3	81	18,4	2 246	44 163	431	1,74	34,21	024
48	18,7	64	24,9	45	17,5	1 314	26 134	252	1,73	34,52	025
123	25,1	101	20,6	90	18,4	2 503	48 218	484	1,76	34,01	026
168	20,7	136	16,8	144	17,8	3 930	77 622	803	1,76	34,82	027
314	28,0	217	19,4	213	19,0	5 902	111 826	1 061	1,89	35,68	416 050
99	31,0	71	22,3	68	21,3	1 751	34 248	294	1,88	36,59	010
56	32,6	35	20,3	28	16,3	911	17 310	160	2,01	38,47	020
45	22,5	41	20,5	43	21,5	1 069	20 098	193	1,81	34,01	030
22	20,4	13	12,0	23	21,3	533	10 048	102	1,80	33,74	040
92	28,7	57	17,8	51	15,9	1 638	30 122	312	1,91	35,11	050
6 078	19,3	3 189	10,1	2 909	9,3	129 919	2 480 096	31 202	1,80	34,41	416 041
593	21,6	210	7,7	141	5,1	10 734	200 335	2 729	1,72	32,15	011
506	13,8	349	9,5	235	6,4	13 221	254 741	3 646	1,83	35,36	012
316	14,7	214	10,0	190	8,9	8 490	168 030	2 121	1,92	38,00	013
761	20,7	300	8,2	426	11,6	15 698	314 611	3 632	1,72	34,47	014

mehr Räumen werden jeweils 10 Räume zugrunde gelegt. – 4) Ohne Wohnungen, für die keine Angaben zum Haushalt/zur Person vorliegen.

Noch: 3. Wohnungen in den Gemeindeteilen Baden-Württembergs am 25. Mai 1987 nach Anzahl der Räume

Schl.-Nr.	Gemeinde Gemeindeteil	Wohnungen insgesamt ¹⁾	Davon mit								
			1		2		3		4		
			Anzahl		% von Sp. 1	Anzahl		% von Sp. 1	Anzahl		% von Sp. 1
			1	2	3	4	5	6	7	8	9
noch: Tübingen, Univ.-Stadt											
015	Österberg	1 153	115	10,0	152	13,2	178	15,4	217	18,8	
016	Au/unterer Wert	413	27	6,5	29	7,0	34	8,2	168	40,7	
017	Südstadt	3 311	172	5,2	261	7,9	628	19,0	1 077	32,5	
018	Weststadt	3 390	294	8,7	385	11,4	622	18,3	796	23,5	
021	Lustnau-Zentrum	1 169	46	3,9	82	7,0	230	19,7	319	27,3	
022	Denzenberg	1 112	101	9,1	121	10,9	179	16,1	283	25,4	
023	Neuhalde	656	170	25,9	85	13,0	101	15,4	109	16,6	
026	Gartenstraße/Äule	490	91	18,6	39	8,0	60	12,2	155	31,6	
031	Derendingen-Zentrum	715	19	2,7	94	13,1	170	23,8	187	26,2	
032	Derend. Str./Feuerh.	1 389	110	7,9	127	9,1	222	16,0	451	32,5	
033	Gartenstadt	207	2	1,0	10	4,8	21	10,1	52	25,1	
111	Bebenhausen	157	2	1,3	10	6,4	21	13,4	41	26,1	
121	Pfrondorf	973	32	3,3	60	6,2	144	14,8	225	23,1	
131	Weilheim	584	33	5,7	38	6,5	113	19,3	123	21,1	
141	Kilchberg	388	8	2,1	18	4,6	30	7,7	70	18,0	
151	Bühl	503	5	1,0	32	6,4	51	10,1	122	24,3	
161	Hirschau	993	24	2,4	56	5,6	146	14,7	242	24,4	
171	Unterjesingen	1 016	30	3,0	76	7,5	199	19,6	253	24,9	
181	Hagelloch	588	8	1,4	34	5,8	98	16,7	137	23,3	
Tübingen		70 153	3 039	4,3	4 615	6,6	11 099	15,8	17 193	24,5	
417 Zollernalbkreis											
417 079 Albstadt, Stadt											
001	Tailfingen	4 905	55	1,1	124	2,5	470	9,6	1 488	30,3	
002	Truchtlfingen	1 309	24	1,8	53	4,0	172	13,1	343	26,2	
011	Ebingen	8 512	133	1,6	257	3,0	1 222	14,4	3 033	35,6	
012	Margrethausen	403	2	0,5	5	1,2	33	8,2	93	23,1	
013	Lautlingen	732	5	0,7	22	3,0	72	9,8	157	21,4	
014	Laufen	618	1	0,2	14	2,3	75	12,1	140	22,7	
021	Onstmettingen	2 242	13	0,6	37	1,7	216	9,6	605	27,0	
030	Pfeffingen	726	3	0,4	9	1,2	49	6,7	141	19,4	
031	Burgfelden	92	–	–	2	2,2	2	2,2	17	18,5	
417 002 Balingen, Stadt		12 219	126	1,0	450	3,7	1 381	11,3	3 053	25,0	
001	West	2 872	50	1,7	167	5,8	418	14,6	858	29,9	
002	Ost	2 815	28	1,0	126	4,5	323	11,5	754	26,8	
003	Heselwangen	353	1	0,3	11	3,1	31	8,8	69	19,5	
004	Endingen	711	3	0,4	12	1,7	104	14,6	171	24,1	
005	Engstlatt	623	1	0,2	15	2,4	63	10,1	117	18,8	
006	Erzingen	270	1	0,4	4	1,5	24	8,9	56	20,7	
007	Ostdorf	519	4	0,8	11	2,1	37	7,1	107	20,6	
008	Streichen	179	1	0,6	2	1,1	8	4,5	49	27,4	
009	Zillhausen	318	–	–	3	0,9	31	9,7	63	19,8	
012	Weilstetten	1 253	12	1,0	34	2,7	97	7,7	277	22,1	
013	Roßwangen	227	1	0,4	7	3,1	29	12,8	47	20,7	
014	Frommern	1 526	21	1,4	52	3,4	166	10,9	392	25,7	
015	Stockenhausen	88	–	–	–	–	3	3,4	12	13,6	
016	Dürrwangen	465	3	0,6	6	1,3	47	10,1	81	17,4	
417 008 Bisingen		2 803	14	0,5	73	2,6	281	10,0	653	23,3	
010	Bisingen	1 555	11	0,7	45	2,9	159	10,2	369	23,7	
020	Steinhofen	483	2	0,4	11	2,3	44	9,1	111	23,0	
030	Thanheim	365	1	0,3	9	2,5	47	12,9	94	25,8	
040	Wessingen	244	–	–	6	2,5	16	6,6	47	19,3	
050	Zimmern	156	–	–	2	1,3	15	9,6	32	20,5	
417 010 Bitz		1 407	3	0,2	13	0,9	87	6,2	304	21,6	
000	Bitz	1 407	3	0,2	13	0,9	87	6,2	304	21,6	
417 013 Burladingen, Stadt		4 295	10	0,2	92	2,1	483	11,2	1 019	23,7	
001	Burladingen	1 966	5	0,3	53	2,7	231	11,7	522	26,6	
002	Gauselfingen	414	–	–	9	2,2	47	11,4	101	24,4	
003	Hausen	377	2	0,5	3	0,8	45	11,9	77	20,4	
004	Hörschwag	106	–	–	1	0,9	5	4,7	27	25,5	
005	Killer	229	–	–	11	4,8	23	10,0	46	20,1	
006	Melchingen	246	–	–	–	–	30	12,2	60	24,4	
007	Ringingen	300	1	0,3	2	0,7	29	9,7	58	19,3	
008	Salmendingen	250	1	0,4	4	1,6	26	10,4	48	19,2	

1) Ohne Freizeitwohnungen und ohne Wohnungen in Gebäuden mit vollständiger Wohnheimnutzung. — 2) Alle Räume mit 6 m² oder mehr sowie alle Küchen. — 3) Bei Wohnungen mit 10 und

... Räumen ²⁾						Räume ²⁾³⁾ in	Fläche der	Bewohnte Wohnungen insgesamt ¹⁾⁴⁾	Räume ²⁾	Wohn- fläche	Schl.-Nr.
5		6		7 und mehr		Wohnungen insgesamt ¹⁾			je Person		
Anzahl	% von Sp. 1	Anzahl	% von Sp. 1	Anzahl	% von Sp. 1	Anzahl	m ²	Anzahl		m ²	
10	11	12	13	14	15	16	17	18	19	20	
208	18,0	134	11,6	149	12,9	4 850	98 798	1 147	2,01	40,99	015
95	23,0	39	9,4	21	5,1	1 734	32 008	413	1,71	31,57	016
713	21,5	271	8,2	189	5,7	13 539	241 671	3 288	1,78	31,80	017
615	18,1	398	11,7	280	8,3	13 784	264 008	3 367	1,90	36,48	018
255	21,8	119	10,2	118	10,1	5 092	92 620	1 161	1,82	33,05	021
181	16,3	126	11,3	121	10,9	4 641	86 520	1 100	2,03	37,82	022
91	13,9	46	7,0	54	8,2	2 246	42 839	655	1,85	35,35	023
68	13,9	36	7,3	41	8,4	1 844	32 274	490	1,86	32,50	026
129	18,0	67	9,4	49	6,9	2 878	53 735	713	1,79	33,41	031
284	20,4	100	7,2	95	6,8	5 604	104 438	1 378	1,72	32,09	032
68	32,9	21	10,1	33	15,9	1 011	17 816	207	1,89	33,36	033
28	17,8	28	17,8	27	17,2	761	15 254	156	1,83	36,60	111
247	25,4	125	12,8	140	14,4	4 530	87 127	969	1,80	34,60	121
108	18,5	79	13,5	90	15,4	2 670	54 572	582	1,77	36,19	131
118	30,4	72	18,6	72	18,6	1 995	38 921	381	1,78	34,73	141
110	21,9	86	17,1	97	19,3	2 534	48 942	499	1,71	33,02	151
220	22,2	153	15,4	152	15,3	4 748	90 052	989	1,70	32,19	161
222	21,9	131	12,9	105	10,3	4 516	86 072	994	1,74	33,20	171
142	24,1	85	14,5	84	14,3	2 799	54 712	585	1,65	32,27	181
15 603	22,2	9 567	13,6	9 037	12,9	320 027	6 188 660	69 249	1,79	34,67	
											417
4 479	22,9	2 857	14,6	3 116	15,9	96 047	1 797 486	19 071	2,00	37,44	417 079
1 116	22,8	803	16,4	849	17,3	24 624	450 179	4 804	2,03	37,19	001
291	22,2	200	15,3	226	17,3	6 410	124 523	1 288	1,99	38,79	002
1 932	22,7	946	11,1	989	11,6	39 491	731 931	8 289	1,99	36,83	011
99	24,6	70	17,4	101	25,1	2 200	44 019	389	1,86	37,37	012
166	22,7	129	17,6	181	24,7	3 910	77 135	715	1,92	37,88	013
140	22,7	117	18,9	131	21,2	3 228	63 935	606	1,89	37,57	014
525	23,4	417	18,6	429	19,1	11 631	216 402	2 180	2,05	38,22	021
178	24,5	155	21,3	191	26,3	4 050	79 500	708	2,05	40,33	030
32	34,8	20	21,7	19	20,7	503	9 862	92	1,86	36,53	031
2 900	23,7	1 941	15,9	2 368	19,4	61 849	1 202 752	11 934	1,95	38,03	417 002
658	22,9	326	11,4	395	13,8	13 405	257 482	2 798	1,99	38,29	001
638	22,7	438	15,6	508	18,0	13 992	264 977	2 767	1,96	37,11	002
97	27,5	65	18,4	79	22,4	1 864	36 207	338	1,92	37,62	003
181	25,5	108	15,2	132	18,6	3 601	71 241	689	1,93	38,31	004
168	27,0	125	20,1	134	21,5	3 321	64 264	615	2,04	39,38	005
65	24,1	50	18,5	70	25,9	1 475	28 439	258	2,09	40,30	006
126	24,3	104	20,0	130	25,0	2 825	55 838	508	1,84	36,48	007
47	26,3	30	16,8	42	23,5	951	18 262	173	1,94	37,45	008
73	23,0	76	23,9	72	22,6	1 743	33 841	310	1,96	38,15	009
308	24,6	228	18,2	297	23,7	6 657	131 479	1 227	1,95	38,52	012
52	22,9	35	15,4	56	24,7	1 196	23 963	224	1,78	35,77	013
354	23,2	246	16,1	295	19,3	7 743	154 754	1 490	1,91	38,27	014
23	26,1	23	26,1	27	30,7	522	10 642	86	2,00	40,75	015
110	23,7	87	18,7	131	28,2	2 554	51 363	451	1,95	39,31	016
727	25,9	470	16,8	585	20,9	14 628	281 941	2 770	1,91	36,74	417 008
384	24,7	267	17,2	320	20,6	8 067	153 635	1 536	1,93	36,69	010
128	26,5	79	16,4	108	22,4	2 568	48 766	481	1,90	36,16	020
83	22,7	55	15,1	76	20,8	1 879	37 049	360	1,97	38,81	030
84	34,4	37	15,2	54	22,1	1 301	26 156	239	1,80	36,17	040
48	30,8	32	20,5	27	17,3	813	16 335	154	1,76	35,46	050
350	24,9	324	23,0	326	23,2	7 709	144 162	1 347	2,05	38,34	417 010
350	24,9	324	23,0	326	23,2	7 709	144 162	1 347	2,05	38,34	000
995	23,2	755	17,6	941	21,9	22 611	447 432	4 154	1,82	36,17	417 013
437	22,2	322	16,4	396	20,1	10 152	198 988	1 923	1,80	35,39	001
99	23,9	81	19,6	77	18,6	2 140	40 183	392	1,86	35,03	002
92	24,4	64	17,0	94	24,9	2 022	39 023	356	1,98	38,61	003
29	27,4	18	17,0	26	24,5	584	11 582	99	1,87	37,24	004
44	19,2	39	17,0	66	28,8	1 259	25 498	219	1,93	38,95	005
57	23,2	54	22,0	45	18,3	1 300	27 616	233	1,67	35,73	006
78	26,0	60	20,0	72	24,0	1 622	33 843	290	1,82	37,94	007
61	24,4	51	20,4	59	23,6	1 346	26 270	240	1,79	35,27	008

mehr Räumen werden jeweils 10 Räume zugrunde gelegt. – 4) Ohne Wohnungen, für die keine Angaben zum Haushalt/zur Person vorliegen.

Noch: 3. Wohnungen in den Gemeindeteilen Baden-Württembergs am 25. Mai 1987 nach Anzahl der Räume

Schl.-Nr.	Gemeinde Gemeindeteil	Wohnungen insgesamt ¹⁾	Davon mit								
			1			2		3		4	
			Anzahl		% von Sp. 1	Anzahl	% von Sp. 1	Anzahl	% von Sp. 1	Anzahl	% von Sp. 1
			1	2	3	4	5	6	7	8	9
noch: Burladingen, Stadt											
009	Starzel	195	–	–	6	3,1	24	12,3	36	18,5	
010	Stetten	212	1	0,5	3	1,4	23	10,8	44	20,8	
417 014	Dautmergen	131	–	–	–	–	19	14,5	31	23,7	
010	Dautmergen	131	–	–	–	–	19	14,5	31	23,7	
417 015	Dormettingen	286	2	0,7	3	1,0	19	6,6	49	17,1	
020	Dormettingen	286	2	0,7	3	1,0	19	6,6	49	17,1	
417 016	Dotternhausen	516	7	1,4	8	1,6	47	9,1	65	12,6	
030	Dotternhausen	516	7	1,4	8	1,6	47	9,1	65	12,6	
417 022	Geislingen, Stadt	1 854	6	0,3	19	1,0	153	8,3	401	21,6	
001	Geislingen	1 275	3	0,2	14	1,1	107	8,4	291	22,8	
002	Erlaheim	224	2	0,9	2	0,9	18	8,0	50	22,3	
003	Binsdorf	355	1	0,3	3	0,8	28	7,9	60	16,9	
417 023	Grosselfingen	613	1	0,2	10	1,6	57	9,3	125	20,4	
070	Grosselfingen	613	1	0,2	10	1,6	57	9,3	125	20,4	
417 025	Haigerloch, Stadt	3 422	12	0,4	75	2,2	306	8,9	659	19,3	
010	Haigerloch	645	7	1,1	18	2,8	66	10,2	140	21,7	
020	Bad Imnau	236	–	–	5	2,1	31	13,1	50	21,2	
030	Bittelbronn	191	–	–	4	2,1	12	6,3	37	19,4	
040	Hart	187	1	0,5	9	4,8	23	12,3	40	21,4	
050	Stetten	536	1	0,2	13	2,4	48	9,0	85	15,9	
060	Trillfingen	436	1	0,2	7	1,6	37	8,5	90	20,6	
070	Weildorf	223	–	–	3	1,3	26	11,7	40	17,9	
080	Gruol	519	2	0,4	11	2,1	42	8,1	83	16,0	
090	Owingen	449	–	–	5	1,1	21	4,7	94	20,9	
417 029	Hausen am Tann	152	–	–	–	–	14	9,2	23	15,1	
040	Hausen am Tann	152	–	–	–	–	14	9,2	23	15,1	
417 031	Hechingen, Stadt	6 415	120	1,9	186	2,9	753	11,7	1 757	27,4	
010	Hechingen	4 288	119	2,8	157	3,7	567	13,2	1 313	30,6	
020	Stetten	512	–	–	4	0,8	39	7,6	107	20,9	
030	Bechtoldsweiler	192	–	–	4	2,1	11	5,7	42	21,9	
040	Beuren	62	–	–	2	3,2	7	11,3	13	21,0	
050	Boll	337	–	–	2	0,6	34	10,1	67	19,9	
060	Schlatt	243	–	–	2	0,8	21	8,6	50	20,6	
070	Sickingen	280	1	0,4	5	1,8	24	8,6	70	25,0	
080	Stein	278	–	–	7	2,5	31	11,2	57	20,5	
090	Weilheim	223	–	–	3	1,3	19	8,5	38	17,0	
417 036	Jungingen	546	3	0,5	4	0,7	43	7,9	125	22,9	
010	Jungingen	546	3	0,5	4	0,7	43	7,9	125	22,9	
417 044	Meßstetten, Stadt	3 634	16	0,4	43	1,2	350	9,6	908	25,0	
001	Meßstetten	2 020	13	0,6	28	1,4	223	11,0	558	27,6	
002	Hartheim	247	1	0,4	2	0,8	17	6,9	51	20,6	
003	Heinstetten	275	–	–	3	1,1	19	6,9	48	17,5	
004	Hossingen	238	–	–	3	1,3	17	7,1	52	21,8	
005	Oberdigisheim	263	–	–	2	0,8	22	8,4	56	21,3	
006	Tieringen	364	1	0,3	4	1,1	35	9,6	88	24,2	
007	Unterdigisheim	227	1	0,4	1	0,4	17	7,5	55	24,2	
417 045	Nusplingen	679	1	0,1	6	0,9	52	7,7	142	20,9	
010	Nusplingen	617	1	0,2	5	0,8	50	8,1	134	21,7	
020	Heidenstadt	62	–	–	1	1,6	2	3,2	8	12,9	
417 047	Obernheim	518	–	–	8	1,5	43	8,3	115	22,2	
010	Obernheim	518	–	–	8	1,5	43	8,3	115	22,2	
417 051	Rangendingen	1 543	4	0,3	25	1,6	120	7,8	325	21,1	
001	Rangendingen	1 249	3	0,2	19	1,5	94	7,5	259	20,7	
002	Bietenhausen	133	–	–	1	0,8	8	6,0	27	20,3	
003	Höfendorf	161	1	0,6	5	3,1	18	11,2	39	24,2	

1) Ohne Freizeitwohnungen und ohne Wohnungen in Gebäuden mit vollständiger Wohnheinnutzung. — 2) Alle Räume mit 6 m² oder mehr sowie alle Küchen. — 3) Bei Wohnungen mit 10 und

... Räumen ²⁾						Räume ²⁾³⁾ in	Fläche der	Bewohnte Wohnungen insgesamt ¹⁾⁴⁾	Räume ²⁾	Wohn- fläche	Schl.-Nr.
5		6		7 und mehr		Wohnungen insgesamt ¹⁾			je Person		
Anzahl	% von Sp. 1	Anzahl	% von Sp. 1	Anzahl	% von Sp. 1	Anzahl	m²			Anzahl	
10	11	12	13	14	15	16	17	18	19	20	
43	22,1	34	17,4	52	26,7	1 049	20 511	193	1,87	36,57	009
55	25,9	32	15,1	54	25,5	1 137	23 918	209	1,75	36,78	010
28	21,4	28	21,4	25	19,1	672	12 570	122	1,90	35,50	417 014
28	21,4	28	21,4	25	19,1	672	12 570	122	1,90	35,50	010
76	26,6	61	21,3	76	26,6	1 598	29 953	274	1,88	35,21	417 015
76	26,6	61	21,3	76	26,6	1 598	29 953	274	1,88	35,21	020
105	20,3	141	27,3	143	27,7	2 894	57 436	504	1,88	37,35	417 016
105	20,3	141	27,3	143	27,7	2 894	57 436	504	1,88	37,35	030
466	25,1	375	20,2	434	23,4	10 026	189 493	1 803	1,89	35,70	417 022
303	23,8	238	18,7	319	25,0	6 905	129 731	1 246	1,88	35,28	001
61	27,2	52	23,2	39	17,4	1 172	22 041	212	1,81	34,21	002
102	28,7	85	23,9	76	21,4	1 949	37 721	345	1,97	38,19	003
171	27,9	132	21,5	117	19,1	3 235	63 542	575	1,86	36,82	417 023
171	27,9	132	21,5	117	19,1	3 235	63 542	575	1,86	36,82	070
873	25,5	657	19,2	840	24,5	18 605	358 999	3 280	1,90	36,78	417 025
155	24,0	114	17,7	145	22,5	3 418	68 416	623	1,97	39,74	010
59	25,0	48	20,3	43	18,2	1 221	24 074	224	1,96	38,80	020
63	33,0	38	19,9	37	19,4	1 032	20 294	179	1,78	35,11	030
41	21,9	35	18,7	38	20,3	952	17 897	172	1,86	35,10	040
140	26,1	95	17,7	154	28,7	2 975	56 763	527	1,85	35,47	050
97	22,2	78	17,9	126	28,9	2 418	43 731	411	1,97	35,73	060
56	25,1	51	22,9	47	21,1	1 199	24 704	219	1,78	36,83	070
149	28,7	108	20,8	124	23,9	2 833	54 485	490	1,78	34,40	080
113	25,2	90	20,0	126	28,1	2 557	48 635	435	2,02	38,70	090
46	30,3	31	20,4	38	25,0	835	16 283	140	1,86	36,32	417 029
46	30,3	31	20,4	38	25,0	835	16 283	140	1,86	36,32	040
1 494	23,3	1 072	16,7	1 033	16,1	31 714	609 760	6 219	1,91	36,77	417 031
948	22,1	605	14,1	579	13,5	20 270	382 916	4 142	1,92	36,25	010
135	26,4	110	21,5	117	22,9	2 795	55 345	502	2,02	40,08	020
47	24,5	45	23,4	43	22,4	1 038	21 825	189	1,81	38,06	030
14	22,6	14	22,6	12	19,4	327	5 677	61	1,96	34,14	040
92	27,3	72	21,4	70	20,8	1 815	35 917	329	1,84	36,46	050
65	26,7	58	23,9	47	19,3	1 297	25 276	239	1,87	36,45	060
66	23,6	48	17,1	66	23,6	1 501	30 734	272	1,83	37,52	070
70	25,2	63	22,7	50	18,0	1 458	28 386	269	1,90	37,10	080
57	25,6	57	25,6	49	22,0	1 213	23 684	216	1,92	37,23	090
129	23,6	97	17,8	145	26,6	2 976	59 590	531	2,00	40,26	417 036
129	23,6	97	17,8	145	26,6	2 976	59 590	531	2,00	40,26	010
899	24,7	644	17,7	774	21,3	19 153	360 289	3 463	1,89	35,63	417 044
467	23,1	326	16,1	405	20,0	10 385	193 985	1 915	1,90	35,51	001
77	31,2	56	22,7	43	17,4	1 310	24 284	238	1,78	33,26	002
66	24,0	60	21,8	79	28,7	1 556	30 844	271	1,77	35,19	003
74	31,1	42	17,6	50	21,0	1 270	23 286	222	1,90	35,05	004
69	26,2	49	18,6	65	24,7	1 448	26 246	251	1,97	35,83	005
89	24,5	58	15,9	89	24,5	1 971	38 391	345	1,93	37,69	006
57	25,1	53	23,3	43	18,9	1 213	23 253	221	1,94	37,21	007
199	29,3	145	21,4	134	19,7	3 659	70 480	646	1,82	35,09	417 045
181	29,3	127	20,6	119	19,3	3 304	64 019	587	1,82	35,23	010
18	29,0	18	29,0	15	24,2	355	6 461	59	1,87	33,76	020
147	28,4	91	17,6	114	22,0	2 769	52 407	485	1,91	36,02	417 047
147	28,4	91	17,6	114	22,0	2 769	52 407	485	1,91	36,02	010
409	26,5	297	19,2	363	23,5	8 359	167 390	1 485	1,78	35,68	417 051
323	25,9	243	19,5	308	24,7	6 819	137 458	1 214	1,79	36,03	001
42	31,6	25	18,8	30	22,6	723	13 672	124	1,83	34,77	002
44	27,3	29	18,0	25	15,5	817	16 260	147	1,69	33,49	003

mehr Räumen werden jeweils 10 Räume zugrunde gelegt. – 4) Ohne Wohnungen, für die keine Angaben zum Haushalt/zur Person vorliegen.

Noch: 3. Wohnungen in den Gemeindeteilen Baden-Württembergs am 25. Mai 1987 nach Anzahl der Räume

Schl.-Nr.	Gemeinde Gemeindeteil	Wohnungen insgesamt ¹⁾	Davon mit								
			1		2		3		4		
			Anzahl		% von Sp. 1	Anzahl		% von Sp. 1	Anzahl		% von Sp. 1
			1	2	3	4	5	6	7	8	9
417 052	Ratshausen	231	1	0,4	4	1,7	21	9,1	43	18,6	
050	Ratshausen	231	1	0,4	4	1,7	21	9,1	43	18,6	
417 054	Rosenfeld, Stadt	1 907	5	0,3	39	2,0	178	9,3	428	22,4	
001	Rosenfeld	737	3	0,4	15	2,0	75	10,2	186	25,2	
002	Bickelsberg	161	—	—	5	3,1	9	5,6	41	25,5	
003	Brittheim	108	—	—	1	0,9	11	10,2	24	22,2	
004	Isingen	192	—	—	3	1,6	15	7,8	34	17,7	
005	Heiligenzimmern	237	1	0,4	4	1,7	28	11,8	50	21,1	
006	Leidringen	297	—	—	10	3,4	29	9,8	58	19,5	
007	Täbingen	175	1	0,6	1	0,6	11	6,3	35	20,0	
417 057	Schömburg, Stadt	1 326	2	0,2	31	2,3	125	9,4	252	19,0	
001	Schömburg	874	2	0,2	23	2,6	90	10,3	163	18,6	
002	Schörzingen	452	—	—	8	1,8	35	7,7	89	19,7	
417 063	Straßberg	953	4	0,4	29	3,0	94	9,9	201	21,1	
001	Straßberg	852	4	0,5	25	2,9	79	9,3	183	21,5	
002	Kaiseringen	101	—	—	4	4,0	15	14,9	18	17,8	
417 071	Weilen unter d. Rinnen	148	—	—	2	1,4	10	6,8	25	16,9	
080	Weilen unter d. Rinnen	148	—	—	2	1,4	10	6,8	25	16,9	
417 075	Winterlingen	2 404	4	0,2	33	1,4	204	8,5	532	22,1	
100	Ost	497	3	0,6	15	3,0	52	10,5	129	26,0	
110	West	714	—	—	9	1,3	76	10,6	182	25,5	
120	Nord	360	—	—	3	0,8	28	7,8	96	26,7	
130	Harthausen	459	—	—	5	1,1	30	6,5	74	16,1	
140	Benzingen	374	1	0,3	1	0,3	18	4,8	51	13,6	
417 078	Zimmern unter der Burg	141	—	—	3	2,1	15	10,6	22	15,6	
090	Zimmern unter der Burg	141	—	—	3	2,1	15	10,6	22	15,6	
Zollernalbkreis		67 682	577	0,9	1 679	2,5	7 166	10,6	17 274	25,5	
Region Neckar-Alb		234 154	5 192	2,2	9 765	4,2	32 646	13,9	61 370	26,2	

Region Donau-Iller⁵⁾

Stadtkreis											
421 000	Ulm, Univ.-Stadt	44 934	1 702	3,8	2 607	5,8	8 727	19,4	15 661	34,9	
011	Stadtmitte	7 275	471	6,5	726	10,0	1 770	24,3	2 265	31,1	
012	Oststadt	3 296	220	6,7	340	10,3	544	16,5	1 113	33,8	
013	Böfingen	3 770	72	1,9	239	6,3	708	18,8	1 200	31,8	
014	Weststadt	9 198	232	2,5	428	4,7	1 889	20,5	4 216	45,8	
015	Eselsberg	5 568	196	3,5	255	4,6	1 380	24,8	2 139	38,4	
016	Söflingen	4 239	242	5,7	223	5,3	718	16,9	1 350	31,8	
017	Grimmelfingen	272	5	1,8	8	2,9	34	12,5	66	24,3	
018	Wiblingen	6 231	145	2,3	242	3,9	1 253	20,1	2 288	36,7	
019	Donautal	102	8	7,8	6	5,9	17	16,7	26	25,5	
020	Jungingen	1 001	16	1,6	32	3,2	83	8,3	189	18,9	
021	Unterweiler	340	4	1,2	9	2,6	23	6,8	55	16,2	
022	Mähringen	380	22	5,8	16	4,2	42	11,1	78	20,5	
023	Eggingen	359	1	0,3	4	1,1	18	5,0	68	18,9	
024	Ermingen	371	6	1,6	17	4,6	26	7,0	85	22,9	
025	Donaustetten	349	1	0,3	3	0,9	23	6,6	58	16,6	
026	Gögglingen	638	11	1,7	16	2,5	43	6,7	144	22,6	
027	Einsingen	748	4	0,5	10	1,3	71	9,5	165	22,1	
028	Lehr	797	46	5,8	33	4,1	85	10,7	156	19,6	
Landkreise											
425	Alb-Donau-Kreis										
425 002	Allmendingen	1 422	16	1,1	21	1,5	107	7,5	295	20,7	
001	Allmendingen	1 063	14	1,3	18	1,7	84	7,9	240	22,6	
002	Ennahofen	101	1	1,0	1	1,0	12	11,9	17	16,8	

1) Ohne Freizeitwohnungen und ohne Wohnungen in Gebäuden mit vollständiger Wohnheimnutzung. — 2) Alle Räume mit 6 m² oder mehr sowie alle Küchen. — 3) Bei Wohnungen mit 10 und

... Räumen ²⁾						Räume ²⁾³⁾ in	Fläche der	Bewohnte Wohnungen insgesamt ¹⁾⁴⁾	Räume ²⁾	Wohn- fläche	Schl.-Nr.
5		6		7 und mehr		Wohnungen insgesamt ¹⁾			je Person		
Anzahl	% von Sp. 1	Anzahl	% von Sp. 1	Anzahl	% von Sp. 1	Anzahl	m²		Anzahl		
10	11	12	13	14	15	16	17	18	19	20	
75	32,5	40	17,3	47	20,3	1 229	23 779	225	1,81	35,11	417 052
75	32,5	40	17,3	47	20,3	1 229	23 779	225	1,81	35,11	050
551	28,9	346	18,1	360	18,9	9 939	193 020	1 844	1,84	35,65	417 054
210	28,5	120	16,3	128	17,4	3 777	75 067	726	1,94	38,59	001
44	27,3	34	21,1	28	17,4	839	16 844	153	1,89	38,10	002
26	24,1	24	22,2	22	20,4	569	10 612	107	1,89	35,16	003
57	29,7	31	16,1	52	27,1	1 059	20 438	181	1,73	33,34	004
61	25,7	44	18,6	49	20,7	1 244	24 048	230	1,67	32,36	005
90	30,3	54	18,2	56	18,9	1 537	29 010	280	1,85	34,84	006
63	36,0	39	22,3	25	14,3	914	17 001	167	1,69	31,41	007
398	30,0	267	20,1	251	18,9	6 973	135 829	1 271	1,82	35,37	417 057
254	29,1	166	19,0	176	20,1	4 597	89 836	843	1,81	35,29	001
144	31,9	101	22,3	75	16,6	2 376	45 993	428	1,84	35,52	002
249	26,1	193	20,3	183	19,2	4 972	96 655	892	1,92	37,25	417 063
222	26,1	169	19,8	170	20,0	4 472	87 149	798	1,91	37,18	001
27	26,7	24	23,8	13	12,9	500	9 506	94	2,00	37,92	002
42	28,4	37	25,0	32	21,6	813	15 692	147	1,74	33,60	417 071
42	28,4	37	25,0	32	21,6	813	15 692	147	1,74	33,60	080
703	29,2	458	19,1	470	19,6	12 709	242 694	2 316	1,87	35,61	417 075
156	31,4	69	13,9	73	14,7	2 458	46 131	468	1,83	34,20	100
203	28,4	115	16,1	129	18,1	3 667	68 892	681	1,94	36,34	110
109	30,3	65	18,1	59	16,4	1 866	35 640	353	1,90	36,36	120
124	27,0	114	24,8	112	24,4	2 571	50 290	451	1,80	35,27	130
111	29,7	95	25,4	97	25,9	2 147	41 741	363	1,84	35,83	140
33	23,4	30	21,3	38	27,0	788	15 325	134	1,83	35,63	417 078
33	23,4	30	21,3	38	27,0	788	15 325	134	1,83	35,63	090
16 544	24,4	11 489	17,0	12 953	19,1	346 762	6 644 959	65 632	1,92	36,92	
56 686	24,2	34 104	14,6	34 391	14,7	1 122 990	21 563 891	229 213	1,84	35,41	

Region Donau-Iller⁵⁾

9 049	20,1	4 061	9,0	3 127	7,0	189 379	3 568 791	44 661	1,83	34,49	421 000
1 349	18,5	451	6,2	243	3,3	27 632	528 040	7 235	1,92	36,72	011
680	20,6	247	7,5	152	4,6	13 035	252 148	3 293	1,99	38,45	012
837	22,2	376	10,0	338	9,0	16 535	319 993	3 753	1,81	34,95	013
1 568	17,0	503	5,5	362	3,9	37 286	670 414	9 079	1,89	33,98	014
982	17,6	369	6,6	247	4,4	22 389	393 022	5 557	1,81	31,85	015
818	19,3	488	11,5	400	9,4	18 327	352 369	4 206	1,91	36,77	016
84	30,9	34	12,5	41	15,1	1 337	25 594	270	1,84	35,25	017
1 368	22,0	579	9,3	356	5,7	26 548	511 984	6 214	1,63	31,50	018
23	22,5	7	6,9	15	14,7	447	8 655	102	1,71	33,16	019
285	28,5	213	21,3	183	18,3	5 193	100 117	994	1,79	34,49	020
70	20,6	86	25,3	93	27,4	1 887	36 182	339	1,74	33,28	021
75	19,7	67	17,6	80	21,1	1 879	38 020	376	1,77	35,93	022
110	30,6	80	22,3	78	21,7	1 970	38 745	357	1,78	34,97	023
90	24,3	64	17,3	83	22,4	1 946	38 626	367	1,82	36,23	024
104	29,8	94	26,9	66	18,9	1 895	36 287	343	1,81	34,58	025
198	31,0	116	18,2	110	17,2	3 282	64 622	637	1,72	33,94	026
214	28,6	136	18,2	148	19,8	3 895	76 508	747	1,80	35,45	027
194	24,3	151	18,9	132	16,6	3 896	77 465	792	1,81	36,04	028
											425
335	23,6	285	20,0	363	25,5	7 784	150 188	1 380	1,82	35,16	425 002
253	23,8	214	20,1	240	22,6	5 688	108 291	1 033	1,83	34,92	001
23	22,8	20	19,8	27	26,7	554	11 034	98	1,81	36,23	002

mehr Räumen werden jeweils 10 Räume zugrunde gelegt. – 4) Ohne Wohnungen, für die keine Angaben zum Haushalt/zur Person vorliegen. – 5) Soweit Land Baden-Württemberg.

Noch: 3. Wohnungen in den Gemeindeteilen Baden-Württembergs am 25. Mai 1987 nach Anzahl der Räume

Schl.-Nr.	Gemeinde Gemeindeteil	Wohnungen insgesamt ¹⁾	Davon mit							
			1		2		3		4	
			Anzahl	% von Sp. 1	Anzahl	% von Sp. 1	Anzahl	% von Sp. 1	Anzahl	% von Sp. 1
			1	2	3	4	5	6	7	8
noch: Allmendingen										
003 Grötzingen		81	—	—	1	1,2	3	3,7	13	16,0
004 Niederhofen		110	1	0,9	1	0,9	5	4,5	15	13,6
005 Weilersteußlingen		67	—	—	—	—	3	4,5	10	14,9
425 004 Altheim		173	—	—	3	1,7	16	9,2	24	13,9
001 Altheim		173	—	—	3	1,7	16	9,2	24	13,9
425 005 Altheim (Alb)		503	1	0,2	9	1,8	39	7,8	68	13,5
000 Altheim (Alb)		503	1	0,2	9	1,8	39	7,8	68	13,5
425 008 Amstetten		1 137	5	0,4	24	2,1	90	7,9	295	25,9
000 Amstetten		734	5	0,7	20	2,7	56	7,6	226	30,8
002 Bräunisheim		62	—	—	—	—	5	8,1	10	16,1
003 Hofstett-Emerbuch		63	—	—	1	1,6	3	4,8	9	14,3
004 Stubersheim		115	—	—	1	0,9	13	11,3	17	14,8
006 Reutti		53	—	—	—	—	8	15,1	8	15,1
007 Schalkstetten		110	—	—	2	1,8	5	4,5	25	22,7
425 011 Asselfingen		271	—	—	3	1,1	16	5,9	43	15,9
000 Asselfingen		271	—	—	3	1,1	16	5,9	43	15,9
425 013 Ballendorf		174	—	—	—	—	10	5,7	26	14,9
000 Ballendorf		174	—	—	—	—	10	5,7	26	14,9
425 140 Balzheim		537	2	0,4	14	2,6	51	9,5	80	14,9
001 Unterbalzheim		336	2	0,6	12	3,6	37	11,0	54	16,1
002 Oberbalzheim		201	—	—	2	1,0	14	7,0	26	12,9
425 014 Beimerstetten		701	7	1,0	20	2,9	68	9,7	175	25,0
000 Beimerstetten		701	7	1,0	20	2,9	68	9,7	175	25,0
425 017 Berghülen		565	1	0,2	13	2,3	47	8,3	84	14,9
001 Berghülen		424	—	—	4	0,9	34	8,0	62	14,6
002 Bühlenhausen		141	1	0,7	9	6,4	13	9,2	22	15,6
425 019 Bernstadt		572	—	—	10	1,7	59	10,3	115	20,1
000 Bernstadt		572	—	—	10	1,7	59	10,3	115	20,1
425 020 Blaubeuren, Stadt		4 183	49	1,2	108	2,6	554	13,2	1 091	26,1
001 Blaubeuren		1 940	42	2,2	72	3,7	302	15,6	576	29,7
002 Gerhausen		770	4	0,5	21	2,7	124	16,1	266	34,5
003 Asch		301	1	0,3	1	0,3	28	9,3	63	20,9
004 Beiningen		153	—	—	3	2,0	17	11,1	20	13,1
005 Pappelau		209	2	1,0	1	0,5	16	7,7	38	18,2
006 Seußen		381	—	—	2	0,5	32	8,4	42	11,0
007 Sonderbuch		186	—	—	5	2,7	13	7,0	37	19,9
008 Weiler		243	—	—	3	1,2	22	9,1	49	20,2
425 141 Blaustein		5 322	124	2,3	215	4,0	612	11,5	1 361	25,6
001 Ehrenstein		1 455	51	3,5	87	6,0	206	14,2	427	29,3
002 Klingenstein		1 054	50	4,7	59	5,6	138	13,1	296	28,1
003 Wipplingen		390	1	0,3	7	1,8	31	7,9	70	17,9
004 Bermaringen		348	2	0,6	3	0,9	13	3,7	57	16,4
005 Arnegg		569	7	1,2	18	3,2	52	9,1	164	28,8
006 Markbronn-Dietingen		281	1	0,4	2	0,7	25	8,9	40	14,2
007 Herrlingen		991	11	1,1	30	3,0	127	12,8	261	26,3
008 Weidach		234	1	0,4	9	3,8	20	8,5	46	19,7
425 022 Börslingen		47	—	—	1	2,1	1	2,1	9	19,1
000 Börslingen		47	—	—	1	2,1	1	2,1	9	19,1
425 024 Breitingen		68	—	—	1	1,5	4	5,9	8	11,8
000 Breitingen		68	—	—	1	1,5	4	5,9	8	11,8
425 028 Dietenheim, Stadt		1 903	13	0,7	45	2,4	210	11,0	507	26,6
000 Dietenheim		1 331	8	0,6	29	2,2	160	12,0	374	28,1
002 Regglisweiler		572	5	0,9	16	2,8	50	8,7	133	23,3

1) Ohne Freizeitwohnungen und ohne Wohnungen in Gebäuden mit vollständiger Wohnheimnutzung. — 2) Alle Räume mit 6 m² oder mehr sowie alle Küchen. — 3) Bei Wohnungen mit 10 und

... Räumen ²⁾						Räume ²⁽³⁾ in	Fläche der	Bewohnte Wohnungen insgesamt ¹⁽⁴⁾	Räume ²⁾	Wohn- fläche	Schl.-Nr.
5		6		7 und mehr		Wohnungen insgesamt ¹⁾			je Person		
Anzahl	% von Sp. 1	Anzahl	% von Sp. 1	Anzahl	% von Sp. 1	Anzahl	m ²	Anzahl		m ²	
10	11	12	13	14	15	16	17	18	19	20	
22	27,2	15	18,5	27	33,3	468	9 259	78	1,82	36,23	003
17	15,5	22	20,0	49	44,5	683	13 897	104	1,72	35,10	004
20	29,9	14	20,9	20	29,9	391	7 707	67	1,82	35,85	005
52	30,1	38	22,0	40	23,1	954	18 277	164	1,72	33,28	425 004
52	30,1	38	22,0	40	23,1	954	18 277	164	1,72	33,28	001
130	25,8	114	22,7	142	28,2	2 864	55 105	474	1,82	35,04	425 005
130	25,8	114	22,7	142	28,2	2 864	55 105	474	1,82	35,04	000
268	23,6	187	16,4	268	23,6	6 070	117 263	1 117	1,73	33,56	425 008
177	24,1	115	15,7	135	18,4	3 742	70 977	727	1,75	33,24	000
8	12,9	14	22,6	25	40,3	367	7 557	59	1,68	34,96	002
13	20,6	14	22,2	23	36,5	389	8 089	60	1,65	34,97	003
27	23,5	24	20,9	33	28,7	650	13 134	112	1,75	35,32	004
13	24,5	6	11,3	18	34,0	299	5 860	53	1,64	32,20	006
30	27,3	14	12,7	34	30,9	623	11 646	106	1,74	32,70	007
66	24,4	66	24,4	77	28,4	1 535	29 160	261	1,82	34,61	425 011
66	24,4	66	24,4	77	28,4	1 535	29 160	261	1,82	34,61	000
41	23,6	39	22,4	58	33,3	1 027	20 011	173	1,69	32,89	425 013
41	23,6	39	22,4	58	33,3	1 027	20 011	173	1,69	32,89	000
152	28,3	107	19,9	131	24,4	2 914	55 841	523	1,89	36,23	425 140
87	25,9	67	19,9	77	22,9	1 779	33 600	325	1,86	35,10	001
65	32,3	40	19,9	54	26,9	1 135	22 241	198	1,94	38,07	002
198	28,2	106	15,1	127	18,1	3 565	71 078	687	1,85	36,89	425 014
198	28,2	106	15,1	127	18,1	3 565	71 078	687	1,85	36,89	000
168	29,7	102	18,1	150	26,5	3 150	60 446	549	1,71	32,84	425 017
133	31,4	79	18,6	112	26,4	2 386	45 752	415	1,73	33,15	001
35	24,8	23	16,3	38	27,0	764	14 694	134	1,66	31,88	002
152	26,6	112	19,6	124	21,7	3 052	60 390	562	1,83	36,17	425 019
152	26,6	112	19,6	124	21,7	3 052	60 390	562	1,83	36,17	000
1 064	25,4	652	15,6	665	15,9	20 709	400 660	4 068	1,86	36,08	425 020
478	24,6	244	12,6	226	11,6	9 013	173 480	1 889	1,91	36,66	001
189	24,5	84	10,9	82	10,6	3 551	63 327	751	1,86	33,17	002
74	24,6	63	20,9	71	23,6	1 634	31 857	296	1,76	34,35	003
50	32,7	30	19,6	33	21,6	820	15 952	150	1,85	36,06	004
50	23,9	52	24,9	50	23,9	1 158	24 133	198	1,75	36,52	005
104	27,3	95	24,9	106	27,8	2 200	44 271	366	1,82	36,68	006
50	26,9	40	21,5	41	22,0	1 018	20 366	181	1,91	38,28	007
69	28,4	44	18,1	56	23,0	1 315	27 274	237	1,89	39,28	008
1 388	26,1	815	15,3	807	15,2	25 980	499 766	5 244	1,90	36,55	425 141
365	25,1	193	13,3	126	8,7	6 527	124 079	1 443	1,90	36,13	001
242	23,0	124	11,8	145	13,8	4 854	88 280	1 026	1,88	34,13	002
129	33,1	73	18,7	79	20,3	2 075	41 129	388	1,88	37,32	003
93	26,7	75	21,6	105	30,2	2 033	40 171	338	1,84	36,35	004
176	30,9	72	12,7	80	14,1	2 773	51 907	565	1,89	35,44	005
74	26,3	67	23,8	72	25,6	1 575	32 262	279	1,88	38,41	006
246	24,8	168	17,0	148	14,9	4 913	97 980	975	1,97	39,43	007
63	26,9	43	18,4	52	22,2	1 230	23 958	230	1,87	36,42	008
10	21,3	8	17,0	18	38,3	286	6 131	47	1,86	39,81	425 022
10	21,3	8	17,0	18	38,3	286	6 131	47	1,86	39,81	000
19	27,9	20	29,4	16	23,5	386	7 445	66	1,84	35,51	425 024
19	27,9	20	29,4	16	23,5	386	7 445	66	1,84	35,51	000
476	25,0	334	17,6	318	16,7	9 627	184 615	1 860	1,77	34,06	425 028
313	23,5	238	17,9	209	15,7	6 661	127 139	1 300	1,78	34,10	000
163	28,5	96	16,8	109	19,1	2 966	57 476	560	1,75	33,98	002

mehr Räumen werden jeweils 10 Räume zugrunde gelegt. – 4) Ohne Wohnungen, für die keine Angaben zum Haushalt/zur Person vorliegen.

Noch: 3. Wohnungen in den Gemeindeteilen Baden-Württembergs am 25. Mai 1987 nach Anzahl der Räume

Schl.-Nr.	Gemeinde Gemeindeteil	Wohnungen insgesamt ¹⁾	Davon mit							
			1		2		3		4	
			Anzahl	% von Sp. 1	Anzahl	% von Sp. 1	Anzahl	% von Sp. 1	Anzahl	% von Sp. 1
			1	2	3	4	5	6	7	8
425 031	Dornstadt	2 855	74	2,6	75	2,6	252	8,8	652	22,8
000	Dornstadt	1 583	67	4,2	57	3,6	155	9,8	409	25,8
001	Bollingen	282	3	1,1	7	2,5	21	7,4	38	13,5
002	Scharenstetten	272	2	0,7	2	0,7	25	9,2	67	24,6
003	Temmenhausen	211	1	0,5	3	1,4	15	7,1	38	18,0
004	Tomerdingen	507	1	0,2	6	1,2	36	7,1	100	19,7
425 033	Ehingen (Donau), Stadt	7 624	71	0,9	179	2,3	902	11,8	1 820	23,9
001	Stadtmitte	1 481	39	2,6	62	4,2	264	17,8	457	30,9
002	Wenzelstein	2 154	15	0,7	55	2,6	272	12,6	693	32,2
003	Berkacher Grund	150	—	—	4	2,7	20	13,3	23	15,3
004	Südstadt	1 399	12	0,9	24	1,7	193	13,8	345	24,7
051	Altsteußlingen	115	—	—	—	—	7	6,1	6	5,2
052	Kirchen	334	—	—	4	1,2	23	6,9	38	11,4
054	Mundingen	97	—	—	3	3,1	12	12,4	16	16,5
055	Erbstetten	66	—	—	3	4,5	5	7,6	8	12,1
056	Granheim	86	—	—	—	—	3	3,5	9	10,5
057	Dächingen	115	—	—	1	0,9	4	3,5	11	9,6
058	Frankenhofen	89	—	—	1	1,1	1	1,1	12	13,5
061	Heufelden	95	—	—	3	3,2	3	3,2	17	17,9
071	Nasgenstadt	322	—	—	8	2,5	39	12,1	57	17,7
072	Gamerschwang	161	1	0,6	2	1,2	17	10,6	25	15,5
074	Rißtissen	368	—	—	6	1,6	17	4,6	55	14,9
076	Schaiblishausen	58	—	—	—	—	2	3,4	2	3,4
077	Altbielringen	82	—	—	1	1,2	5	6,1	8	9,8
078	Berg	151	3	2,0	—	—	6	4,0	18	11,9
081	Kirchbielringen	150	—	—	1	0,7	6	4,0	9	6,0
082	Volkersheim	66	—	—	—	—	2	3,0	5	7,6
083	Herbertshofen	85	1	1,2	1	1,2	1	1,2	6	7,1
425 035	Emeringen	48	—	—	—	—	5	10,4	6	12,5
000	Emeringen	48	—	—	—	—	5	10,4	6	12,5
425 036	Emerkingen	192	—	—	2	1,0	8	4,2	20	10,4
000	Emerkingen	192	—	—	2	1,0	8	4,2	20	10,4
425 039	Erbach	3 871	13	0,3	63	1,6	392	10,1	851	22,0
000	Erbach	1 956	11	0,6	44	2,2	230	11,8	483	24,7
001	Bach	216	—	—	3	1,4	25	11,6	47	21,8
002	Dellmensingen	811	2	0,2	9	1,1	57	7,0	171	21,1
003	Donaurieden	219	—	—	3	1,4	24	11,0	30	13,7
004	Ersingen	279	—	—	2	0,7	23	8,2	39	14,0
005	Ringingen	390	—	—	2	0,5	33	8,5	81	20,8
425 050	Griesingen	223	—	—	3	1,3	9	4,0	17	7,6
000	Griesingen	223	—	—	3	1,3	9	4,0	17	7,6
425 052	Grundsheim	63	—	—	—	—	2	3,2	10	15,9
000	Grundsheim	63	—	—	—	—	2	3,2	10	15,9
425 055	Hausen am Bussen	54	—	—	1	1,9	1	1,9	5	9,3
000	Hausen am Bussen	54	—	—	1	1,9	1	1,9	5	9,3
425 139	Heroldstatt	655	3	0,5	4	0,6	61	9,3	126	19,2
001	Ennabeuren	297	—	—	2	0,7	27	9,1	53	17,8
002	Sontheim	358	3	0,8	2	0,6	34	9,5	73	20,4
425 062	Holz Kirch	74	1	1,4	3	4,1	5	6,8	8	10,8
000	Holz Kirch	74	1	1,4	3	4,1	5	6,8	8	10,8
425 064	Hüttisheim	410	—	—	2	0,5	20	4,9	81	19,8
000	Hüttisheim	410	—	—	2	0,5	20	4,9	81	19,8
425 137	Illerkirchberg	1 426	9	0,6	49	3,4	104	7,3	284	19,9
001	Unterkirchberg	752	5	0,7	26	3,5	54	7,2	150	19,9
002	Oberkirchberg	674	4	0,6	23	3,4	50	7,4	134	19,9

1) Ohne Freizeitwohnungen und ohne Wohnungen in Gebäuden mit vollständiger Wohnheimnutzung. — 2) Alle Räume mit 6 m² oder mehr sowie alle Küchen. — 3) Bei Wohnungen mit 10 und

... Räumen ²⁾						Räume ²⁾³⁾ in	Fläche der	Bewohnte Wohnungen insgesamt ¹⁾⁴⁾	Räume ²⁾	Wohn- fläche	Schl.-Nr.
5		6		7 und mehr		Wohnungen insgesamt ¹⁾			je Person		
Anzahl	% von Sp. 1	Anzahl	% von Sp. 1	Anzahl	% von Sp. 1	Anzahl	m²			Anzahl	
10	11	12	13	14	15	16	17	18	19	20	
717	25,1	571	20,0	514	18,0	14 602	289 217	2 808	1,83	36,30	425 031
375	23,7	298	18,8	222	14,0	7 652	151 703	1 554	1,77	35,18	000
79	28,0	71	25,2	63	22,3	1 550	30 704	275	1,87	36,88	001
76	27,9	39	14,3	61	22,4	1 440	28 296	268	1,94	38,07	002
55	26,1	58	27,5	41	19,4	1 149	22 795	206	2,02	40,04	003
132	26,0	105	20,7	127	25,0	2 811	55 719	505	1,86	36,93	004
1 684	22,1	1 320	17,3	1 648	21,6	39 567	761 218	7 498	1,73	33,31	425 033
288	19,4	168	11,3	203	13,7	6 809	124 974	1 472	1,64	30,03	001
483	22,4	320	14,9	316	14,7	10 497	203 415	2 119	1,70	32,88	002
36	24,0	29	19,3	38	25,3	808	16 135	150	1,73	34,62	003
305	21,8	223	15,9	297	21,2	7 181	137 347	1 363	1,94	37,06	004
30	26,1	33	28,7	39	33,9	688	12 592	114	1,77	32,28	051
75	22,5	80	24,0	114	34,1	1 975	38 044	330	1,76	33,88	052
25	25,8	19	19,6	22	22,7	510	9 600	96	1,67	31,34	054
16	24,2	14	21,2	20	30,3	374	7 602	65	1,69	34,26	055
23	26,7	17	19,8	34	39,5	533	10 383	82	1,76	34,52	056
26	22,6	29	25,2	44	38,3	705	12 384	109	1,71	30,05	057
21	23,6	17	19,1	37	41,6	540	10 025	85	1,74	32,64	058
17	17,9	20	21,1	35	36,8	560	11 447	91	1,61	32,80	061
76	23,6	75	23,3	67	20,8	1 696	36 320	316	1,67	35,82	071
38	23,6	41	25,5	37	23,0	881	17 792	159	1,74	35,24	072
99	26,9	83	22,6	108	29,3	2 101	40 821	363	1,73	33,61	074
14	24,1	15	25,9	25	43,1	381	6 911	58	1,73	31,41	076
8	9,8	22	26,8	38	46,3	518	10 089	82	1,64	32,03	077
33	21,9	35	23,2	56	37,1	916	17 947	149	1,71	33,54	078
39	26,0	41	27,3	54	36,0	933	18 926	146	1,68	34,13	081
15	22,7	17	25,8	27	40,9	412	8 209	65	1,64	32,71	082
17	20,0	22	25,9	37	43,5	549	10 255	84	1,78	33,30	083
9	18,8	12	25,0	16	33,3	283	5 588	44	1,96	39,22	425 035
9	18,8	12	25,0	16	33,3	283	5 588	44	1,96	39,22	000
48	25,0	52	27,1	62	32,3	1 148	23 458	182	1,67	34,29	425 036
48	25,0	52	27,1	62	32,3	1 148	23 458	182	1,67	34,29	000
1 032	26,7	762	19,7	758	19,6	20 324	399 074	3 822	1,82	35,66	425 039
557	28,5	315	16,1	316	16,2	9 834	191 036	1 934	1,82	35,30	000
48	22,2	49	22,7	44	20,4	1 151	23 889	209	1,83	37,92	001
204	25,2	190	23,4	178	21,9	4 410	85 064	806	1,79	34,53	002
56	25,6	48	21,9	58	26,5	1 215	24 455	218	1,93	38,72	003
81	29,0	67	24,0	67	24,0	1 554	31 043	270	1,78	35,64	004
86	22,1	93	23,8	95	24,4	2 160	43 587	385	1,83	36,90	005
58	26,0	64	28,7	72	32,3	1 331	26 027	218	1,73	33,88	425 050
58	26,0	64	28,7	72	32,3	1 331	26 027	218	1,73	33,88	000
17	27,0	20	31,7	14	22,2	361	7 101	62	1,75	34,42	425 052
17	27,0	20	31,7	14	22,2	361	7 101	62	1,75	34,42	000
7	13,0	11	20,4	29	53,7	358	6 657	54	1,70	31,55	425 055
7	13,0	11	20,4	29	53,7	358	6 657	54	1,70	31,55	000
157	24,0	128	19,5	176	26,9	3 641	71 890	627	1,85	36,58	425 139
66	22,2	67	22,6	82	27,6	1 682	32 792	287	1,86	36,18	001
91	25,4	61	17,0	94	26,3	1 959	39 098	340	1,85	36,93	002
15	20,3	13	17,6	29	39,2	434	8 958	71	1,77	36,62	425 062
15	20,3	13	17,6	29	39,2	434	8 958	71	1,77	36,62	000
102	24,9	100	24,4	105	25,6	2 328	44 921	393	1,85	35,87	425 064
102	24,9	100	24,4	105	25,6	2 328	44 921	393	1,85	35,87	000
381	26,7	295	20,7	304	21,3	7 576	146 238	1 399	1,89	36,43	425 137
200	26,6	154	20,5	163	21,7	4 020	77 430	738	1,87	36,03	001
181	26,9	141	20,9	141	20,9	3 556	68 808	661	1,91	36,89	002

mehr Räumen werden jeweils 10 Räume zugrunde gelegt. — 4) Ohne Wohnungen, für die keine Angaben zum Haushalt/zur Person vorliegen.

Noch: 3. Wohnungen in den Gemeindeteilen Baden-Württembergs am 25. Mai 1987 nach Anzahl der Räume

Schl.-Nr.	Gemeinde Gemeindeteil	Wohnungen insgesamt ¹⁾	Davon mit								
			1		2		3		4		
			Anzahl		% von Sp. 1	Anzahl	% von Sp. 1	Anzahl	% von Sp. 1	Anzahl	% von Sp. 1
			1	2	3	4	5	6	7	8	9
425 066	Illerrieden	994	3	0,3	21	2,1	62	6,2	203	20,4	
001	Illerrieden	651	1	0,2	15	2,3	44	6,8	129	19,8	
002	Dorndorf	184	2	1,1	5	2,7	11	6,0	32	17,4	
003	Wangen	159	–	–	1	0,6	7	4,4	42	26,4	
425 071	Laichingen, Stadt	3 252	30	0,9	82	2,5	363	11,2	697	21,4	
001	Laichingen	2 268	30	1,3	66	2,9	272	12,0	533	23,5	
002	Suppingen	250	–	–	2	0,8	21	8,4	27	10,8	
003	Machtolsheim	384	–	–	8	2,1	43	11,2	73	19,0	
004	Feldstetten	350	–	–	6	1,7	27	7,7	64	18,3	
425 072	Langenau, Stadt	4 334	23	0,5	114	2,6	507	11,7	1 149	26,5	
000	Langenau	3 406	16	0,5	97	2,8	406	11,9	967	28,4	
006	Albeck	424	3	0,7	11	2,6	48	11,3	78	18,4	
007	Hörvelsingen	188	1	0,5	1	0,5	18	9,6	32	17,0	
008	Göttingen	316	3	0,9	5	1,6	35	11,1	72	22,8	
425 073	Lauterach	145	–	–	–	–	13	9,0	22	15,2	
000	Lauterach	145	–	–	–	–	13	9,0	22	15,2	
425 075	Lonsee	1 198	3	0,3	18	1,5	118	9,8	281	23,5	
001	Ettlenschieß	116	–	–	1	0,9	11	9,5	17	14,7	
002	Halzhausen	204	1	0,5	2	1,0	18	8,8	43	21,1	
004	Lonsee	498	2	0,4	10	2,0	55	11,0	142	28,5	
005	Luizhausen	74	–	–	–	–	6	8,1	8	10,8	
006	Urspring	249	–	–	5	2,0	25	10,0	61	24,5	
007	Radelstetten	57	–	–	–	–	3	5,3	10	17,5	
425 079	Merklingen	537	3	0,6	9	1,7	48	8,9	116	21,6	
000	Merklingen	537	3	0,6	9	1,7	48	8,9	116	21,6	
425 081	Munderkingen, Stadt	1 728	10	0,6	42	2,4	191	11,1	481	27,8	
000	Munderkingen	1 728	10	0,6	42	2,4	191	11,1	481	27,8	
425 083	Neenstetten	206	1	0,5	1	0,5	11	5,3	29	14,1	
000	Neenstetten	206	1	0,5	1	0,5	11	5,3	29	14,1	
425 084	Nellingen	491	3	0,6	5	1,0	35	7,1	98	20,0	
000	Nellingen	439	3	0,7	5	1,1	30	6,8	88	20,0	
001	Oppingen	52	–	–	–	–	5	9,6	10	19,2	
425 085	Nerenstetten	76	–	–	–	–	3	3,9	7	9,2	
000	Nerenstetten	76	–	–	–	–	3	3,9	7	9,2	
425 088	Oberdischingen	584	2	0,3	9	1,5	60	10,3	105	18,0	
000	Oberdischingen	584	2	0,3	9	1,5	60	10,3	105	18,0	
425 090	Obermarchtal	368	1	0,3	6	1,6	25	6,8	53	14,4	
000	Obermarchtal	299	1	0,3	6	2,0	20	6,7	43	14,4	
001	Reutlingendorf	69	–	–	–	–	5	7,2	10	14,5	
425 091	Oberstadion	384	–	–	–	–	20	5,2	54	14,1	
000	Oberstadion	150	–	–	–	–	9	6,0	16	10,7	
001	Mundeldingen	80	–	–	–	–	6	7,5	12	15,0	
002	Moosbeuren	94	–	–	–	–	4	4,3	18	19,1	
003	Hundersingen	60	–	–	–	–	1	1,7	8	13,3	
425 092	Öllingen	125	1	0,8	2	1,6	4	3,2	21	16,8	
000	Öllingen	125	1	0,8	2	1,6	4	3,2	21	16,8	
425 093	Öpfingen	647	3	0,5	17	2,6	49	7,6	110	17,0	
000	Öpfingen	647	3	0,5	17	2,6	49	7,6	110	17,0	
425 097	Rammingen	358	–	–	5	1,4	29	8,1	65	18,2	
000	Rammingen	358	–	–	5	1,4	29	8,1	65	18,2	
425 098	Rechtenstein	108	2	1,9	2	1,9	12	11,1	9	8,3	
000	Rechtenstein	108	2	1,9	2	1,9	12	11,1	9	8,3	

1) Ohne Freizeitwohnungen und ohne Wohnungen in Gebäuden mit vollständiger Wohnheimnutzung. — 2) Alle Räume mit 6 m² oder mehr sowie alle Küchen. — 3) Bei Wohnungen mit 10 und

... Räumen ²⁾						Räume ²⁾³⁾ in	Fläche der	Bewohnte Wohnungen insgesamt ¹⁾⁴⁾	Räume ²⁾	Wohn- fläche	Schl.-Nr.
5		6		7 und mehr		Wohnungen insgesamt ¹⁾			je Person		
Anzahl	% von Sp. 1	Anzahl	% von Sp. 1	Anzahl	% von Sp. 1	Anzahl	m²		Anzahl		
10	11	12	13	14	15	16	17	18	19	20	
271	27,3	248	24,9	186	18,7	5 314	105 158	975	1,75	34,64	425 066
181	27,8	165	25,3	116	17,8	3 461	67 291	638	1,76	34,28	001
40	21,7	45	24,5	49	26,6	1 031	21 580	180	1,80	37,63	002
50	31,4	38	23,9	21	13,2	822	16 287	157	1,65	32,63	003
770	23,7	575	17,7	735	22,6	17 106	334 580	3 135	1,83	35,87	425 071
542	23,9	367	16,2	458	20,2	11 567	226 058	2 185	1,84	36,06	001
52	20,8	63	25,2	85	34,0	1 486	29 465	242	1,84	36,60	002
96	25,0	59	15,4	105	27,3	2 126	41 052	371	1,71	33,14	003
80	22,9	86	24,6	87	24,9	1 927	38 005	337	1,89	37,42	004
1 179	27,2	667	15,4	695	16,0	21 683	421 438	4 275	1,82	35,45	425 072
959	28,2	496	14,6	465	13,7	16 668	322 436	3 361	1,82	35,29	000
90	21,2	84	19,8	110	25,9	2 310	44 944	417	1,90	37,00	006
49	26,1	38	20,2	49	26,1	1 046	20 515	184	1,77	34,64	007
81	25,6	49	15,5	71	22,5	1 659	33 543	313	1,76	35,50	008
32	22,1	34	23,4	44	30,3	849	16 640	140	1,76	34,58	425 073
32	22,1	34	23,4	44	30,3	849	16 640	140	1,76	34,58	000
315	26,3	211	17,6	252	21,0	6 339	124 396	1 176	1,74	34,20	425 075
22	19,0	29	25,0	36	31,0	676	12 664	116	1,60	29,94	001
64	31,4	31	15,2	45	22,1	1 090	21 760	204	1,72	34,43	002
123	24,7	76	15,3	90	18,1	2 534	49 586	493	1,74	34,03	004
19	25,7	15	20,3	26	35,1	442	8 813	72	1,85	36,92	005
76	30,5	43	17,3	39	15,7	1 264	24 613	237	1,78	34,66	006
11	19,3	17	29,8	16	28,1	333	6 960	54	1,90	39,88	007
129	24,0	98	18,2	134	25,0	2 907	57 191	530	1,88	36,90	425 079
129	24,0	98	18,2	134	25,0	2 907	57 191	530	1,88	36,90	000
355	20,5	317	18,3	332	19,2	8 868	170 971	1 708	1,85	35,69	425 081
355	20,5	317	18,3	332	19,2	8 868	170 971	1 708	1,85	35,69	000
43	20,9	43	20,9	78	37,9	1 270	25 255	202	1,81	35,97	425 083
43	20,9	43	20,9	78	37,9	1 270	25 255	202	1,81	35,97	000
135	27,5	100	20,4	115	23,4	2 709	53 175	483	1,76	34,50	425 084
121	27,6	89	20,3	103	23,5	2 418	47 705	433	1,76	34,68	000
14	26,9	11	21,2	12	23,1	291	5 470	50	1,75	32,99	001
21	27,6	15	19,7	30	39,5	464	9 851	73	1,55	33,05	425 085
21	27,6	15	19,7	30	39,5	464	9 851	73	1,55	33,05	000
154	26,4	136	23,3	118	20,2	3 152	62 467	553	1,90	37,82	425 088
154	26,4	136	23,3	118	20,2	3 152	62 467	553	1,90	37,82	000
75	20,4	84	22,8	124	33,7	2 167	43 158	362	1,83	36,54	425 090
65	21,7	66	22,1	98	32,8	1 745	33 897	293	1,91	37,14	000
10	14,5	18	26,1	26	37,7	422	9 261	69	1,57	34,56	001
108	28,1	108	28,1	94	24,5	2 195	42 159	370	1,77	34,14	425 091
45	30,0	44	29,3	36	24,0	866	17 006	146	1,78	35,08	000
22	27,5	19	23,8	21	26,3	454	8 495	74	1,71	32,15	001
26	27,7	28	29,8	18	19,1	520	9 804	91	1,80	34,01	002
15	25,0	17	28,3	19	31,7	355	6 854	59	1,78	34,54	003
33	26,4	33	26,4	31	24,8	699	14 086	124	1,72	34,62	425 092
33	26,4	33	26,4	31	24,8	699	14 086	124	1,72	34,62	000
158	24,4	156	24,1	154	23,8	3 555	71 448	633	1,85	37,16	425 093
158	24,4	156	24,1	154	23,8	3 555	71 448	633	1,85	37,16	000
105	29,3	70	19,6	84	23,5	1 956	38 565	352	1,79	35,28	425 097
105	29,3	70	19,6	84	23,5	1 956	38 565	352	1,79	35,28	000
28	25,9	18	16,7	37	34,3	619	12 088	101	1,71	33,74	425 098
28	25,9	18	16,7	37	34,3	619	12 088	101	1,71	33,74	000

mehr Räumen werden jeweils 10 Räume zugrunde gelegt. – 4) Ohne Wohnungen, für die keine Angaben zum Haushalt/zur Person vorliegen.

Noch: 3. Wohnungen in den Gemeindeteilen Baden-Württembergs am 25. Mai 1987 nach Anzahl der Räume

Schl.-Nr.	Gemeinde Gemeindeteil	Wohnungen insgesamt ¹⁾	Davon mit							
			1		2		3		4	
			Anzahl	% von Sp. 1	Anzahl	% von Sp. 1	Anzahl	% von Sp. 1	Anzahl	% von Sp. 1
			1	2	3	4	5	6	7	8
425 104 Rottenacker		662	—	—	8	1,2	41	6,2	148	22,4
000 Rottenacker		662	—	—	8	1,2	41	6,2	148	22,4
425 108 Schelklingen, Stadt		2 222	11	0,5	34	1,5	211	9,5	529	23,8
000 Schelklingen		1 215	7	0,6	19	1,6	148	12,2	356	29,3
002 Schmiechen		332	1	0,3	7	2,1	21	6,3	70	21,1
003 Hütten		154	—	—	3	1,9	12	7,8	32	20,8
004 Justingen		164	—	—	1	0,6	14	8,5	16	9,8
005 Ingstetten		114	2	1,8	1	0,9	3	2,6	9	7,9
006 Hausen		140	1	0,7	3	2,1	5	3,6	24	17,1
008 Gundershofen		60	—	—	—	—	7	11,7	12	20,0
009 Sondernach		43	—	—	—	—	1	2,3	10	23,3
425 110 Schnürpflingen		401	2	0,5	5	1,2	17	4,2	71	17,7
000 Schnürpflingen		401	2	0,5	5	1,2	17	4,2	71	17,7
425 112 Setzingen		181	—	—	5	2,8	9	5,0	30	16,6
000 Setzingen		181	—	—	5	2,8	9	5,0	30	16,6
425 138 Staig		956	8	0,8	14	1,5	61	6,4	162	16,9
000 Harthausen		227	1	0,4	2	0,9	10	4,4	35	15,4
001 Weinstetten		111	2	1,8	1	0,9	11	9,9	23	20,7
002 Steinberg u. Essendorf		253	1	0,4	2	0,8	12	4,7	40	15,8
003 Altheim		365	4	1,1	9	2,5	28	7,7	64	17,5
425 123 Untermarchtal		187	—	—	2	1,1	15	8,0	24	12,8
000 Untermarchtal		187	—	—	2	1,1	15	8,0	24	12,8
425 124 Unterstadion		185	—	—	3	1,6	11	5,9	19	10,3
000 Unterstadion		185	—	—	3	1,6	11	5,9	19	10,3
425 125 Unterwachingen		42	—	—	1	2,4	1	2,4	3	7,1
000 Unterwachingen		42	—	—	1	2,4	1	2,4	3	7,1
425 130 Weidenstetten		345	—	—	4	1,2	26	7,5	85	24,6
000 Weidenstetten		345	—	—	4	1,2	26	7,5	85	24,6
425 134 Westerheim		780	7	0,9	14	1,8	77	9,9	129	16,5
000 Westerheim		780	7	0,9	14	1,8	77	9,9	129	16,5
425 135 Westerstetten		633	3	0,5	15	2,4	79	12,5	126	19,9
000 Westerstetten		633	3	0,5	15	2,4	79	12,5	126	19,9
Alb-Donau-Kreis		57 202	505	0,9	1 306	2,3	5 743	10,0	12 887	22,5
426 Biberach										
426 001 Achstetten		1 003	3	0,3	16	1,6	53	5,3	136	13,6
000 Achstetten		430	—	—	10	2,3	19	4,4	51	11,9
002 Oberholzheim		204	1	0,5	—	—	15	7,4	27	13,2
003 Bronnen		146	1	0,7	4	2,7	6	4,1	25	17,1
004 Stetten		223	1	0,4	2	0,9	13	5,8	33	14,8
426 005 Alleshausen		138	—	—	—	—	11	8,0	24	17,4
001 Alleshausen		138	—	—	—	—	11	8,0	24	17,4
426 006 Allmannsweiler		76	—	—	1	1,3	2	2,6	8	10,5
000 Allmannsweiler		76	—	—	1	1,3	2	2,6	8	10,5
426 008 Altheim		590	3	0,5	10	1,7	39	6,6	83	14,1
001 Altheim		461	2	0,4	10	2,2	29	6,3	68	14,8
002 Heiligkreuztal		72	—	—	—	—	7	9,7	9	12,5
003 Waldhausen		57	1	1,8	—	—	3	5,3	6	10,5
426 011 Attenweiler		492	5	1,0	6	1,2	42	8,5	67	13,6
000 Attenweiler		250	2	0,8	6	2,4	29	11,6	31	12,4
002 Oggelsbeuren		154	3	1,9	—	—	10	6,5	23	14,9
003 Rupertshofen		88	—	—	—	—	3	3,4	13	14,8

1) Ohne Freizeitwohnungen und ohne Wohnungen in Gebäuden mit vollständiger Wohnheimnutzung. — 2) Alle Räume mit 6 m² oder mehr sowie alle Küchen. — 3) Bei Wohnungen mit 10 und

... Räumen ²⁾						Räume ²⁾³⁾ in	Fläche der	Bewohnte Wohnungen insgesamt ¹⁾⁴⁾	Räume ²⁾	Wohn- fläche	Schl.-Nr.
5		6		7 und mehr		Wohnungen insgesamt ¹⁾			je Person		
Anzahl	% von Sp. 1	Anzahl	% von Sp. 1	Anzahl	% von Sp. 1	Anzahl	m²	Anzahl		m²	
10	11	12	13	14	15	16	17	18	19	20	
184	27,8	132	19,9	149	22,5	3 606	68 407	642	1,89	35,97	425 104
184	27,8	132	19,9	149	22,5	3 606	68 407	642	1,89	35,97	000
569	25,6	434	19,5	434	19,5	11 654	222 386	2 115	1,81	34,66	425 108
308	25,3	205	16,9	172	14,2	6 030	114 325	1 163	1,87	35,25	000
91	27,4	56	16,9	86	25,9	1 801	34 591	319	1,76	34,01	002
44	28,6	31	20,1	32	20,8	832	15 887	140	1,90	36,55	003
43	26,2	44	26,8	46	28,0	945	17 783	153	1,70	32,27	004
23	20,2	35	30,7	41	36,0	695	13 429	112	1,77	34,15	005
32	22,9	39	27,9	36	25,7	796	16 355	133	1,70	34,98	006
20	33,3	10	16,7	11	18,3	314	5 864	53	1,64	30,98	008
8	18,6	14	32,6	10	23,3	241	4 152	42	1,98	34,23	009
99	24,7	110	27,4	97	24,2	2 243	43 612	389	1,80	35,02	425 110
99	24,7	110	27,4	97	24,2	2 243	43 612	389	1,80	35,02	000
49	27,1	37	20,4	51	28,2	1 022	19 924	176	1,70	33,18	425 112
49	27,1	37	20,4	51	28,2	1 022	19 924	176	1,70	33,18	000
249	26,0	228	23,8	234	24,5	5 279	102 225	934	1,84	35,71	425 138
62	27,3	58	25,6	59	26,0	1 283	25 179	225	1,85	36,28	000
22	19,8	28	25,2	24	21,6	592	11 227	107	1,79	33,96	001
68	26,9	59	23,3	71	28,1	1 450	27 734	246	1,94	37,23	002
97	26,6	83	22,7	80	21,9	1 954	38 085	356	1,79	34,83	003
43	23,0	52	27,8	51	27,3	1 067	20 373	181	1,79	34,21	425 123
43	23,0	52	27,8	51	27,3	1 067	20 373	181	1,79	34,21	000
45	24,3	63	34,1	44	23,8	1 063	20 529	182	1,76	34,06	425 124
45	24,3	63	34,1	44	23,8	1 063	20 529	182	1,76	34,06	000
9	21,4	12	28,6	16	38,1	258	4 336	40	1,61	26,86	425 125
9	21,4	12	28,6	16	38,1	258	4 336	40	1,61	26,86	000
85	24,6	76	22,0	69	20,0	1 862	35 803	342	1,76	33,81	425 130
85	24,6	76	22,0	69	20,0	1 862	35 803	342	1,76	33,81	000
214	27,4	145	18,6	194	24,9	4 255	85 488	772	1,71	34,27	425 134
214	27,4	145	18,6	194	24,9	4 255	85 488	772	1,71	34,27	000
162	25,6	113	17,9	135	21,3	3 305	64 424	621	1,78	34,76	425 135
162	25,6	113	17,9	135	21,3	3 305	64 424	621	1,78	34,76	000
14 365	25,1	10 648	18,6	11 748	20,5	299 322	5 816 856	55 939	1,81	35,19	
											426
273	27,2	259	25,8	263	26,2	5 688	110 777	984	1,77	34,56	426 001
112	26,0	127	29,5	111	25,8	2 466	47 999	423	1,75	34,03	000
50	24,5	48	23,5	63	30,9	1 169	22 779	196	1,79	34,99	002
48	32,9	26	17,8	36	24,7	800	15 305	142	1,88	35,83	003
63	28,3	58	26,0	53	23,8	1 253	24 694	223	1,75	34,49	004
35	25,4	29	21,0	39	28,3	780	15 310	128	1,65	32,66	426 005
35	25,4	29	21,0	39	28,3	780	15 310	128	1,65	32,66	001
19	25,0	15	19,7	31	40,8	467	9 047	71	1,66	31,93	426 006
19	25,0	15	19,7	31	40,8	467	9 047	71	1,66	31,93	000
129	21,9	151	25,6	175	29,7	3 367	66 600	568	1,77	35,18	426 008
105	22,8	112	24,3	135	29,3	2 611	51 482	439	1,80	35,69	001
15	20,8	21	29,2	20	27,8	414	8 622	72	1,69	35,19	002
9	15,8	18	31,6	20	35,1	342	6 496	57	1,67	31,69	003
117	23,8	113	23,0	142	28,9	2 766	55 243	475	1,79	35,70	426 011
54	21,6	58	23,2	70	28,0	1 387	28 177	243	1,78	36,13	000
42	27,3	32	20,8	44	28,6	863	16 906	148	1,76	34,49	002
21	23,9	23	26,1	28	31,8	516	10 160	84	1,86	36,64	003

mehr Räumen werden jeweils 10 Räume zugrunde gelegt. – 4) Ohne Wohnungen, für die keine Angaben zum Haushalt/zur Person vorliegen.

Noch: 3. Wohnungen in den Gemeindeteilen Baden-Württembergs am 25. Mai 1987 nach Anzahl der Räume

Schl.-Nr.	Gemeinde Gemeindeteil	Wohnungen insgesamt ¹⁾	Davon mit								
			1		2		3		4		
			Anzahl		% von Sp. 1	Anzahl		% von Sp. 1	Anzahl		% von Sp. 1
			1	2	3	4	5	6	7	8	9
426 013	Bad Buchau, Stadt	1 596	15	0,9	32	2,0	232	14,5	449	28,1	
001	Bad Buchau	1 289	14	1,1	27	2,1	197	15,3	382	29,6	
002	Kappel	307	1	0,3	5	1,6	35	11,4	67	21,8	
426 014	Bad Schussenried, St.	2 611	38	1,5	64	2,5	265	10,1	568	21,8	
001	Süd	689	4	0,6	11	1,6	78	11,3	150	21,8	
002	Ost	646	4	0,6	9	1,4	65	10,1	167	25,9	
003	Nord	706	29	4,1	37	5,2	96	13,6	145	20,5	
004	Klosterhof	—	—	—	—	—	—	—	—	—	
005	Otterswang	273	1	0,4	1	0,4	13	4,8	52	19,0	
006	Reichenbach	185	—	—	3	1,6	9	4,9	35	18,9	
007	Steinhausen	112	—	—	3	2,7	4	3,6	19	17,0	
426 019	Berkheim	655	3	0,5	17	2,6	45	6,9	93	14,2	
001	Berkheim	382	1	0,3	6	1,6	28	7,3	66	17,3	
002	Bonlanden	126	2	1,6	10	7,9	11	8,7	10	7,9	
003	Illerbach	80	—	—	1	1,3	3	3,8	8	10,0	
004	Eichenberg	67	—	—	—	—	3	4,5	9	13,4	
426 020	Betzenweiler	200	—	—	1	0,5	15	7,5	29	14,5	
001	Betzenweiler	200	—	—	1	0,5	15	7,5	29	14,5	
426 021	Biberach a.d.Riß, St.	11 767	218	1,9	513	4,4	1 828	15,5	3 520	29,9	
001	Mitte	2 643	75	2,8	161	6,1	503	19,0	865	32,7	
002	West	1 854	22	1,2	66	3,6	267	14,4	733	39,5	
003	Ost	2 091	38	1,8	75	3,6	274	13,1	575	27,5	
004	Süd	3 559	49	1,4	177	5,0	625	17,6	1 042	29,3	
005	Stafflangen	316	2	0,6	2	0,6	28	8,9	45	14,2	
006	Ringschnait	472	2	0,4	9	1,9	57	12,1	91	19,3	
007	Rißegg	581	17	2,9	16	2,8	57	9,8	133	22,9	
008	Mettenberg	251	13	5,2	7	2,8	17	6,8	36	14,3	
426 028	Burgrieden	874	3	0,3	19	2,2	67	7,7	136	15,6	
001	Burgrieden	570	2	0,4	11	1,9	48	8,4	91	16,0	
002	Rot	252	1	0,4	7	2,8	16	6,3	36	14,3	
003	Bühl	52	—	—	1	1,9	3	5,8	9	17,3	
426 031	Dettingen an der Iller	538	1	0,2	10	1,9	35	6,5	73	13,6	
000	Dettingen an der Iller	538	1	0,2	10	1,9	35	6,5	73	13,6	
426 035	Dürmentingen	715	2	0,3	13	1,8	38	5,3	109	15,2	
001	Dürmentingen	485	1	0,2	11	2,3	25	5,2	83	17,1	
002	Hailtingen	126	—	—	—	—	7	5,6	14	11,1	
003	Heudorf	104	1	1,0	2	1,9	6	5,8	12	11,5	
426 036	Dürnau	123	—	—	—	—	11	8,9	17	13,8	
000	Dürnau	123	—	—	—	—	11	8,9	17	13,8	
426 038	Eberhardzell	1 054	2	0,2	9	0,9	61	5,8	172	16,3	
000	Eberhardzell	510	1	0,2	5	1,0	34	6,7	100	19,6	
002	Mühlhausen	159	—	—	1	0,6	3	1,9	14	8,8	
003	Fürmoos	184	1	0,5	2	1,1	11	6,0	32	17,4	
004	Oberessendorf	201	—	—	1	0,5	13	6,5	26	12,9	
426 043	Erlenmoos	424	—	—	3	0,7	29	6,8	51	12,0	
000	Erlenmoos	424	—	—	3	0,7	29	6,8	51	12,0	
426 044	Erolzheim	775	3	0,4	22	2,8	48	6,2	142	18,3	
000	Erolzheim	775	3	0,4	22	2,8	48	6,2	142	18,3	
426 045	Ertingen	1 446	5	0,3	12	0,8	72	5,0	209	14,5	
001	Ertingen	1 074	4	0,4	9	0,8	53	4,9	150	14,0	
004	Binzwangen	253	1	0,4	—	—	12	4,7	35	13,8	
005	Erisdorf	119	—	—	3	2,5	7	5,9	24	20,2	
426 135	Gutenzell-Hürbel	484	—	—	10	2,1	30	6,2	77	15,9	
000	Gutenzell	291	—	—	7	2,4	19	6,5	44	15,1	
002	Hürbel	193	—	—	3	1,6	11	5,7	33	17,1	

1) Ohne Freizeitwohnungen und ohne Wohnungen in Gebäuden mit vollständiger Wohnheimnutzung. — 2) Alle Räume mit 6 m² oder mehr sowie alle Küchen. — 3) Bei Wohnungen mit 10 und

... Räumen ²⁾						Räume ²⁾³⁾ in	Fläche der	Bewohnte Wohnungen insgesamt ¹⁾⁴⁾	Räume ²⁾	Wohn- fläche	Schl.-Nr.
5		6		7 und mehr		Wohnungen insgesamt ¹⁾			je Person		
Anzahl	% von Sp. 1	Anzahl	% von Sp. 1	Anzahl	% von Sp. 1	Anzahl	m²			Anzahl	
10	11	12	13	14	15	16	17	18	19	20	
415	26,0	226	14,2	227	14,2	7 787	149 527	1 543	1,95	37,52	426 013
349	27,1	166	12,9	154	11,9	6 159	118 121	1 246	2,01	38,55	001
66	21,5	60	19,5	73	23,8	1 628	31 406	297	1,76	34,10	002
656	25,1	516	19,8	504	19,3	13 514	260 724	2 570	1,92	36,98	426 014
175	25,4	129	18,7	142	20,6	3 611	67 043	680	2,09	38,76	001
171	26,5	121	18,7	109	16,9	3 300	63 099	637	1,81	34,71	002
155	22,0	142	20,1	102	14,4	3 396	67 797	692	1,95	38,95	003
—	—	—	—	—	—	—	—	—	—	—	004
76	27,8	56	20,5	74	27,1	1 524	29 474	267	1,83	35,15	005
41	22,2	43	23,2	54	29,2	1 077	20 901	182	1,78	34,50	006
38	33,9	25	22,3	23	20,5	606	12 410	112	1,91	39,03	007
166	25,3	163	24,9	168	25,6	3 667	75 108	629	1,76	36,01	426 019
96	25,1	86	22,5	99	25,9	2 134	44 573	373	1,77	36,97	001
26	20,6	40	31,7	27	21,4	675	12 599	121	1,65	30,73	002
21	26,3	22	27,5	25	31,3	477	9 671	76	1,93	39,03	003
23	34,3	15	22,4	17	25,4	381	8 265	59	1,70	37,23	004
43	21,5	45	22,5	67	33,5	1 186	24 047	194	1,76	35,80	426 020
43	21,5	45	22,5	67	33,5	1 186	24 047	194	1,76	35,80	001
2 709	23,0	1 520	12,9	1 459	12,4	54 779	1 052 636	11 563	1,85	35,52	426 021
613	23,2	224	8,5	202	7,6	11 365	220 140	2 581	1,93	37,31	001
363	19,6	207	11,2	196	10,6	8 483	161 331	1 824	1,77	33,61	002
531	25,4	282	13,5	316	15,1	10 098	192 573	2 057	1,89	36,11	003
823	23,1	427	12,0	416	11,7	16 319	308 913	3 515	1,89	35,72	004
92	29,1	81	25,6	66	20,9	1 728	33 514	310	1,71	33,25	005
119	25,2	104	22,0	90	19,1	2 455	49 237	461	1,66	33,34	006
127	21,9	129	22,2	102	17,6	2 943	58 385	569	1,78	35,37	007
41	16,3	66	26,3	71	28,3	1 388	28 543	246	1,70	34,96	008
215	24,6	205	23,5	229	26,2	4 863	92 499	860	1,82	34,55	426 028
152	26,7	129	22,6	137	24,0	3 121	58 978	565	1,81	34,15	001
54	21,4	63	25,0	75	29,8	1 436	27 350	248	1,84	34,93	002
9	17,3	13	25,0	17	32,7	306	6 171	47	1,82	37,05	003
155	28,8	121	22,5	143	26,6	3 046	57 857	535	1,86	35,33	426 031
155	28,8	121	22,5	143	26,6	3 046	57 857	535	1,86	35,33	000
170	23,8	179	25,0	204	28,5	4 125	81 302	697	1,88	37,01	426 035
113	23,3	129	26,6	123	25,4	2 738	54 597	472	1,88	37,55	001
28	22,2	28	22,2	49	38,9	780	14 478	123	1,97	36,54	002
29	27,9	22	21,2	32	30,8	607	12 227	102	1,75	35,31	003
25	20,3	34	27,6	36	29,3	711	13 949	121	1,86	36,57	426 036
25	20,3	34	27,6	36	29,3	711	13 949	121	1,86	36,57	000
296	28,1	236	22,4	278	26,4	5 966	122 466	986	1,76	36,17	426 038
133	26,1	122	23,9	115	22,5	2 824	59 005	490	1,73	36,21	000
63	39,6	31	19,5	47	29,6	941	18 971	146	1,75	35,28	002
50	27,2	40	21,7	48	26,1	1 023	20 432	169	1,76	35,23	003
50	24,9	43	21,4	68	33,8	1 178	24 058	181	1,84	37,66	004
104	24,5	119	28,1	118	27,8	2 456	49 681	410	1,73	35,03	426 043
104	24,5	119	28,1	118	27,8	2 456	49 681	410	1,73	35,03	000
183	23,6	191	24,6	186	24,0	4 226	83 625	747	1,83	36,22	426 044
183	23,6	191	24,6	186	24,0	4 226	83 625	747	1,83	36,22	000
366	25,3	415	28,7	367	25,4	8 226	157 531	1 364	1,84	35,35	426 045
263	24,5	316	29,4	279	26,0	6 138	116 026	1 018	1,87	35,51	001
69	27,3	63	24,9	73	28,9	1 468	29 256	234	1,71	34,26	004
34	28,6	36	30,3	15	12,6	620	12 249	112	1,83	36,50	005
104	21,5	120	24,8	143	29,5	2 788	55 867	458	1,84	36,94	426 135
66	22,7	72	24,7	83	28,5	1 660	33 626	280	1,86	37,77	000
38	19,7	48	24,9	60	31,1	1 128	22 241	178	1,81	35,69	002

mehr Räumen werden jeweils 10 Räume zugrunde gelegt. — 4) Ohne Wohnungen, für die keine Angaben zum Haushalt/zur Person vorliegen.

Noch: 3. Wohnungen in den Gemeindeteilen Baden-Württembergs am 25. Mai 1987 nach Anzahl der Räume

Schl.-Nr.	Gemeinde Gemeindeteil	Wohnungen insgesamt ¹⁾	Davon mit								
			1		2		3		4		
			Anzahl		% von Sp. 1	Anzahl		% von Sp. 1	Anzahl		% von Sp. 1
			1	2	3	4	5	6	7	8	9
426 058	Hochdorf	608	5	0,8	9	1,5	41	6,7	92	15,1	
000	Hochdorf	217	2	0,9	4	1,8	11	5,1	28	12,9	
002	Schweinhausen	214	2	0,9	3	1,4	19	8,9	39	18,2	
003	Unteressendorf	177	1	0,6	2	1,1	11	6,2	25	14,1	
426 062	Ingoldingen	813	1	0,1	12	1,5	54	6,6	111	13,7	
000	Ingoldingen	306	–	–	5	1,6	28	9,2	32	10,5	
001	Grodt	58	1	1,7	2	3,4	1	1,7	9	15,5	
002	Muttensweiler	124	–	–	1	0,8	7	5,6	16	12,9	
003	Winterstettendorf	91	–	–	1	1,1	4	4,4	15	16,5	
004	Winterstettenstadt	183	–	–	2	1,1	12	6,6	31	16,9	
005	Furtteilorte	51	–	–	1	2,0	2	3,9	8	15,7	
426 064	Kanzach	145	1	0,7	–	–	9	6,2	16	11,0	
001	Kanzach	145	1	0,7	–	–	9	6,2	16	11,0	
426 065	Kirchberg an der Iller	549	3	0,5	9	1,6	38	6,9	58	10,6	
000	Kirchberg	429	2	0,5	8	1,9	31	7,2	46	10,7	
002	Sinningen	120	1	0,8	1	0,8	7	5,8	12	10,0	
426 066	Kirchdorf an der Iller	832	8	1,0	10	1,2	39	4,7	144	17,3	
000	Kirchdorf	653	7	1,1	10	1,5	37	5,7	116	17,8	
003	Oberopfingen	179	1	0,6	–	–	2	1,1	28	15,6	
426 067	Langenenslingen	1 079	4	0,4	10	0,9	77	7,1	166	15,4	
001	Langenenslingen	386	3	0,8	3	0,8	35	9,1	64	16,6	
002	Andelfingen	246	–	–	1	0,4	14	5,7	37	15,0	
003	Billafingen	32	–	–	1	3,1	2	6,3	3	9,4	
004	Dürrenwaldstetten	43	–	–	–	–	–	–	5	11,6	
005	Egelfingen	41	–	–	–	–	2	4,9	6	14,6	
006	Emmerfeld	51	–	–	2	3,9	7	13,7	7	13,7	
007	Friedingen	86	–	–	–	–	8	9,3	11	12,8	
008	Ittenhausen	75	–	–	2	2,7	6	8,0	11	14,7	
009	Wilfingen	119	1	0,8	1	0,8	3	2,5	22	18,5	
426 070	Laupheim, Stadt	5 595	82	1,5	134	2,4	579	10,3	1 404	25,1	
000	Laupheim	4 049	74	1,8	103	2,5	465	11,5	1 164	28,7	
002	Untersulmtingen	458	–	–	10	2,2	32	7,0	68	14,8	
003	Baustetten	584	7	1,2	10	1,7	54	9,2	93	15,9	
004	Bihlafingen	185	1	0,5	7	3,8	16	8,6	38	20,5	
005	Obersulmtingen	319	–	–	4	1,3	12	3,8	41	12,9	
426 071	Maselheim	1 216	13	1,1	30	2,5	70	5,8	164	13,5	
000	Maselheim	368	11	3,0	15	4,1	26	7,1	50	13,6	
003	Äpfingen	335	–	–	3	0,9	15	4,5	40	11,9	
004	Laupertshausen	295	1	0,3	4	1,4	17	5,8	45	15,3	
005	Sulmingen	218	1	0,5	8	3,7	12	5,5	29	13,3	
426 073	Mietingen	1 009	6	0,6	21	2,1	50	5,0	101	10,0	
000	Mietingen	488	1	0,2	7	1,4	25	5,1	51	10,5	
002	Baltringen	362	3	0,8	8	2,2	17	4,7	34	9,4	
003	Walpertshofen	159	2	1,3	6	3,8	8	5,0	16	10,1	
426 074	Mittelbiberach	996	11	1,1	26	2,6	107	10,7	154	15,5	
000	Mittelbiberach	825	8	1,0	22	2,7	90	10,9	127	15,4	
002	Reute	171	3	1,8	4	2,3	17	9,9	27	15,8	
426 078	Moosburg	59	–	–	1	1,7	2	3,4	7	11,9	
000	Moosburg	59	–	–	1	1,7	2	3,4	7	11,9	
426 087	Ochsenhausen, Stadt	2 453	16	0,7	45	1,8	235	9,6	490	20,0	
001	Südwest	821	7	0,9	18	2,2	107	13,0	226	27,5	
002	Nordost	826	9	1,1	18	2,2	82	9,9	138	16,7	
003	Reinstetten	541	–	–	6	1,1	33	6,1	83	15,3	
005	Mittelbuch	265	–	–	3	1,1	13	4,9	43	16,2	
426 090	Oggelshausen	304	–	–	5	1,6	28	9,2	53	17,4	
000	Oggelshausen	304	–	–	5	1,6	28	9,2	53	17,4	

1) Ohne Freizeitwohnungen und ohne Wohnungen in Gebäuden mit vollständiger Wohnheimnutzung. — 2) Alle Räume mit 6 m² oder mehr sowie alle Küchen. — 3) Bei Wohnungen mit 10 und

... Räumen ²⁾						Räume ²⁾³⁾ in	Fläche der	Bewohnte Wohnungen insgesamt ¹⁾⁴⁾	Räume ²⁾	Wohn- fläche	Schl.-Nr.
5		6		7 und mehr		Wohnungen insgesamt ¹⁾			je Person		
Anzahl	% von Sp. 1	Anzahl	% von Sp. 1	Anzahl	% von Sp. 1	Anzahl	m²			Anzahl	
10	11	12	13	14	15	16	17	18	19	20	
145	23,8	144	23,7	172	28,3	3 426	69 181	594	1,80	36,28	426 058
60	27,6	48	22,1	64	29,5	1 234	25 249	213	1,82	37,20	000
48	22,4	45	21,0	58	27,1	1 184	23 871	208	1,72	34,76	002
37	20,9	51	28,8	50	28,2	1 008	20 061	173	1,86	37,03	003
230	28,3	205	25,2	200	24,6	4 550	91 923	785	1,77	35,76	426 062
93	30,4	77	25,2	71	23,2	1 689	34 464	297	1,81	36,93	000
11	19,0	17	29,3	17	29,3	336	6 574	54	1,78	35,17	001
41	33,1	34	27,4	25	20,2	695	14 034	119	1,82	37,08	002
24	26,4	22	24,2	25	27,5	522	10 520	87	1,71	34,36	003
47	25,7	46	25,1	45	24,6	1 019	20 390	177	1,72	34,33	004
14	27,5	9	17,6	17	33,3	289	5 941	51	1,68	34,54	005
32	22,1	38	26,2	49	33,8	859	16 615	143	2,01	38,83	426 064
32	22,1	38	26,2	49	33,8	859	16 615	143	2,01	38,83	001
155	28,2	129	23,5	157	28,6	3 122	61 457	527	1,82	35,78	426 065
118	27,5	99	23,1	125	29,1	2 440	47 657	409	1,86	36,31	000
37	30,8	30	25,0	32	26,7	682	13 800	118	1,68	34,09	002
256	30,8	178	21,4	197	23,7	4 592	91 511	816	1,76	35,00	426 066
198	30,3	128	19,6	157	24,0	3 577	70 397	640	1,76	34,70	000
58	32,4	50	27,9	40	22,3	1 015	21 114	176	1,73	36,06	003
246	22,8	272	25,2	304	28,2	6 148	123 458	1 037	1,87	37,60	426 067
85	22,0	94	24,4	102	26,4	2 147	44 013	365	1,87	38,43	001
67	27,2	64	26,0	63	25,6	1 399	27 224	241	1,97	38,25	002
5	15,6	9	28,1	12	37,5	195	3 988	31	1,95	39,88	003
8	18,6	13	30,2	17	39,5	275	5 630	41	1,95	40,05	004
7	17,1	12	29,3	14	34,1	248	5 171	38	1,69	35,47	005
12	23,5	8	15,7	15	29,4	281	5 608	49	1,77	34,99	006
24	27,9	22	25,6	21	24,4	481	9 701	81	1,86	37,72	007
13	17,3	20	26,7	23	30,7	432	8 813	72	1,68	34,35	008
25	21,0	30	25,2	37	31,1	690	13 310	119	1,89	36,37	009
1 420	25,4	986	17,6	990	17,7	28 424	536 701	5 519	1,84	34,66	426 070
1 014	25,0	624	15,4	605	14,9	19 837	370 796	3 994	1,86	34,82	000
123	26,9	118	25,8	107	23,4	2 531	48 580	456	1,74	33,45	002
136	23,3	135	23,1	149	25,5	3 251	64 983	575	1,82	36,35	003
50	27,0	33	17,8	40	21,6	969	18 724	182	1,73	33,38	004
97	30,4	76	23,8	89	27,9	1 836	33 618	312	1,78	32,45	005
353	29,0	277	22,8	309	25,4	6 780	133 160	1 171	1,83	35,98	426 071
124	33,7	66	17,9	76	20,7	1 928	38 202	360	1,74	34,40	000
97	29,0	90	26,9	90	26,9	1 945	38 674	315	1,95	38,68	003
74	25,1	76	25,8	78	26,4	1 674	31 919	285	1,75	33,41	004
58	26,6	45	20,6	65	29,8	1 233	24 365	211	1,95	38,46	005
258	25,6	286	28,3	287	28,4	5 874	114 954	993	1,79	34,97	426 073
113	23,2	130	26,6	161	33,0	2 908	55 928	480	1,80	34,61	000
102	28,2	113	31,2	85	23,5	2 069	41 065	355	1,78	35,39	002
43	27,0	43	27,0	41	25,8	897	17 961	158	1,76	35,17	003
260	26,1	237	23,8	201	20,2	5 265	105 446	985	1,88	37,61	426 074
210	25,5	201	24,4	167	20,2	4 367	88 019	818	1,89	38,06	000
50	29,2	36	21,1	34	19,9	898	17 427	167	1,82	35,47	002
4	6,8	21	35,6	24	40,7	375	7 096	56	2,06	39,07	426 078
4	6,8	21	35,6	24	40,7	375	7 096	56	2,06	39,07	000
623	25,4	497	20,3	547	22,3	13 147	256 677	2 397	1,84	35,86	426 087
197	24,0	130	15,8	136	16,6	4 085	78 147	809	1,84	35,25	001
196	23,7	172	20,8	211	25,5	4 520	90 781	808	1,90	38,21	002
152	28,1	128	23,7	139	25,7	3 063	59 399	529	1,77	34,31	003
78	29,4	67	25,3	61	23,0	1 479	28 350	251	1,77	34,00	005
85	28,0	60	19,7	73	24,0	1 655	32 618	286	1,84	36,27	426 090
85	28,0	60	19,7	73	24,0	1 655	32 618	286	1,84	36,27	000

mehr Räumen werden jeweils 10 Räume zugrunde gelegt. – 4) Ohne Wohnungen, für die keine Angaben zum Haushalt/zur Person vorliegen.

Noch: 3. Wohnungen in den Gemeindeteilen Baden-Württembergs am 25. Mai 1987 nach Anzahl der Räume

Schl.-Nr.	Gemeinde Gemeindeteil	Wohnungen insgesamt ¹⁾	Davon mit								
			1			2		3		4	
			Anzahl		% von Sp. 1	Anzahl	% von Sp. 1	Anzahl	% von Sp. 1	Anzahl	% von Sp. 1
			1	2	3	4	5	6	7	8	9
426 097	Riedlingen, Stadt	3 318	142	4,3	110	3,3	308	9,3	635	19,1	
001	Riedlingen	2 439	141	5,8	96	3,9	254	10,4	521	21,4	
010	Bechingen	38	—	—	—	—	—	—	7	18,4	
011	Daugendorf	156	—	—	—	—	7	4,5	12	7,7	
012	Grüningen	129	1	0,8	3	2,3	7	5,4	24	18,6	
013	Neufra	235	—	—	6	2,6	12	5,1	29	12,3	
014	Pflummern	129	—	—	2	1,6	9	7,0	14	10,9	
015	Zell	37	—	—	—	—	3	8,1	5	13,5	
016	Zwiefaltendorf	155	—	—	3	1,9	16	10,3	23	14,8	
426 100	Rot an der Rot	1 300	6	0,5	17	1,3	75	5,8	233	17,9	
000	Rot an der Rot	780	6	0,8	16	2,1	52	6,7	134	17,2	
002	Ellwangen	234	—	—	—	—	8	3,4	37	15,8	
003	Haslach	286	—	—	1	0,3	15	5,2	62	21,7	
426 134	Schemmerhofen	2 096	5	0,2	41	2,0	144	6,9	300	14,3	
001	Schemmerhofen	787	3	0,4	9	1,1	50	6,4	125	15,9	
002	Schemmerberg	354	1	0,3	6	1,7	27	7,6	47	13,3	
003	Alberweiler	200	—	—	2	1,0	11	5,5	22	11,0	
004	Altheim	201	—	—	2	1,0	16	8,0	22	10,9	
005	Aßmannshardt	259	1	0,4	3	1,2	27	10,4	43	16,6	
006	Ingerkingen	295	—	—	19	6,4	13	4,4	41	13,9	
426 108	Schwendi	1 857	15	0,8	28	1,5	146	7,9	302	16,3	
000	Schwendi	669	14	2,1	14	2,1	63	9,4	122	18,2	
002	Bußmannshausen	202	—	—	3	1,5	16	7,9	36	17,8	
003	Großschafhausen	159	1	0,6	1	0,6	10	6,3	32	20,1	
004	Orsenhausen	224	—	—	5	2,2	11	4,9	25	11,2	
005	Schönebürg	335	—	—	3	0,9	32	9,6	47	14,0	
006	Sießen im Wald	268	—	—	2	0,7	14	5,2	40	14,9	
426 109	Seekirch	64	—	—	2	3,1	4	6,3	12	18,8	
000	Seekirch	64	—	—	2	3,1	4	6,3	12	18,8	
426 113	Steinhausen a.d.Rottum	528	1	0,2	4	0,8	46	8,7	65	12,3	
001	Steinhausen a. d. Rottum	245	1	0,4	2	0,8	19	7,8	35	14,3	
002	Bellamont	182	—	—	2	1,1	16	8,8	19	10,4	
003	Rottum	101	—	—	—	—	11	10,9	11	10,9	
426 117	Tannheim	673	1	0,1	8	1,2	51	7,6	100	14,9	
000	Tannheim	673	1	0,1	8	1,2	51	7,6	100	14,9	
426 118	Tiefenbach	139	—	—	1	0,7	9	6,5	22	15,8	
000	Tiefenbach	139	—	—	1	0,7	9	6,5	22	15,8	
426 120	Ummendorf	1 247	6	0,5	29	2,3	123	9,9	227	18,2	
000	Ummendorf	1 247	6	0,5	29	2,3	123	9,9	227	18,2	
426 121	Unlingen	671	3	0,4	7	1,0	46	6,9	85	12,7	
001	Unlingen	406	3	0,7	5	1,2	32	7,9	56	13,8	
002	Dietelhofen	47	—	—	—	—	1	2,1	4	8,5	
003	Göffingen	99	—	—	—	—	3	3,0	7	7,1	
004	Möhringen	59	—	—	—	—	4	6,8	9	15,3	
005	Uigendorf	60	—	—	2	3,3	6	10,0	9	15,0	
426 124	Uttenweiler	995	1	0,1	7	0,7	79	7,9	150	15,1	
001	Uttenweiler	531	1	0,2	4	0,8	52	9,8	86	16,2	
002	Ahlen	72	—	—	—	—	3	4,2	8	11,1	
003	Sauggart	65	—	—	—	—	6	9,2	14	21,5	
004	Dieterskirch	156	—	—	2	1,3	10	6,4	25	16,0	
005	Offingen	171	—	—	1	0,6	8	4,7	17	9,9	
426 125	Wain	459	1	0,2	10	2,2	47	10,2	71	15,5	
000	Wain	459	1	0,2	10	2,2	47	10,2	71	15,5	
426 128	Warthausen	1 493	27	1,8	52	3,5	168	11,3	260	17,4	
000	Warthausen	997	17	1,7	39	3,9	117	11,7	192	19,3	
002	Birkenhard	388	9	2,3	11	2,8	44	11,3	52	13,4	

1) Ohne Freizeitwohnungen und ohne Wohnungen in Gebäuden mit vollständiger Wohnheimnutzung. — 2) Alle Räume mit 6 m² oder mehr sowie alle Küchen. — 3) Bei Wohnungen mit 10 und

... Räumen ²⁾						Räume ²⁾³⁾ in	Fläche der	Bewohnte Wohnungen insgesamt ¹⁾⁴⁾	Räume ²⁾	Wohn- fläche	Schl.-Nr.
5		6		7 und mehr		Wohnungen insgesamt ¹⁾			je Person		
Anzahl	% von Sp. 1	Anzahl	% von Sp. 1	Anzahl	% von Sp. 1	Anzahl	m²	Anzahl		m²	
10	11	12	13	14	15	16	17	18	19	20	
791	23,8	618	18,6	714	21,5	17 075	332 737	3 225	1,87	36,56	426 097
597	24,5	387	15,9	443	18,2	11 955	232 452	2 385	1,89	36,79	001
7	18,4	9	23,7	15	39,5	243	4 596	38	1,63	30,85	010
38	24,4	40	25,6	59	37,8	957	18 410	154	1,80	34,79	011
29	22,5	32	24,8	33	25,6	720	14 140	123	1,82	35,40	012
54	23,0	72	30,6	62	26,4	1 346	25 983	226	1,89	36,66	013
31	24,0	31	24,0	42	32,6	756	15 637	124	1,87	38,72	014
5	13,5	7	18,9	17	45,9	233	4 658	34	1,64	32,35	015
30	19,4	40	25,8	43	27,7	865	16 861	141	1,92	37,53	016
328	25,2	319	24,5	322	24,8	7 266	147 991	1 235	1,78	36,20	426 100
193	24,7	187	24,0	192	24,6	4 321	85 707	744	1,77	35,05	000
72	30,8	59	25,2	58	24,8	1 336	28 844	215	1,76	38,47	002
63	22,0	73	25,5	72	25,2	1 609	33 440	276	1,81	37,46	003
532	25,4	548	26,1	526	25,1	11 786	230 332	2 065	1,85	36,24	426 134
212	26,9	196	24,9	192	24,4	4 397	86 158	782	1,86	36,45	001
83	23,4	88	24,9	102	28,8	2 034	40 664	351	1,89	37,76	002
61	30,5	61	30,5	43	21,5	1 133	22 123	195	1,78	34,84	003
60	29,9	46	22,9	55	27,4	1 150	22 170	190	1,82	35,25	004
61	23,6	68	26,3	56	21,6	1 411	28 020	254	1,89	37,56	005
55	18,6	89	30,2	78	26,4	1 661	31 197	293	1,84	34,47	006
491	26,4	449	24,2	426	22,9	10 206	194 726	1 824	1,82	34,76	426 108
163	24,4	146	21,8	147	22,0	3 560	67 735	663	1,95	37,08	000
52	25,7	42	20,8	53	26,2	1 128	20 951	201	1,78	33,08	002
44	27,7	33	20,8	38	23,9	862	16 109	157	1,83	34,21	003
77	34,4	54	24,1	52	23,2	1 259	24 278	214	1,75	33,83	004
83	24,8	82	24,5	88	26,3	1 896	36 951	324	1,81	35,26	005
72	26,9	92	34,3	48	17,9	1 501	28 702	265	1,65	31,69	006
12	18,8	13	20,3	21	32,8	368	7 678	54	1,62	34,48	426 109
12	18,8	13	20,3	21	32,8	368	7 678	54	1,62	34,48	000
140	26,5	135	25,6	137	25,9	2 995	58 014	514	1,78	34,57	426 113
71	29,0	59	24,1	58	23,7	1 366	25 416	240	1,70	31,74	001
44	24,2	52	28,6	49	26,9	1 051	20 782	176	1,88	37,42	002
25	24,8	24	23,8	30	29,7	578	11 816	98	1,79	36,69	003
181	26,9	165	24,5	167	24,8	3 747	74 750	658	1,91	38,09	426 117
181	26,9	165	24,5	167	24,8	3 747	74 750	658	1,91	38,09	000
46	33,1	26	18,7	35	25,2	767	13 768	128	1,71	31,09	426 118
46	33,1	26	18,7	35	25,2	767	13 768	128	1,71	31,09	000
309	24,8	294	23,6	259	20,8	6 650	130 015	1 228	1,88	36,76	426 120
309	24,8	294	23,6	259	20,8	6 650	130 015	1 228	1,88	36,76	000
157	23,4	166	24,7	207	30,8	3 923	76 874	658	1,79	35,04	426 121
96	23,6	101	24,9	113	27,8	2 313	45 127	398	1,76	34,29	001
11	23,4	12	25,5	19	40,4	303	5 815	44	1,64	31,34	002
24	24,2	32	32,3	33	33,3	619	12 103	99	1,85	36,24	003
15	25,4	10	16,9	21	35,6	348	6 508	58	1,83	34,27	004
11	18,3	11	18,3	21	35,0	340	7 321	59	2,01	43,24	005
218	21,9	245	24,6	295	29,6	5 709	112 687	964	1,85	36,54	426 124
114	21,5	136	25,6	138	26,0	2 971	55 392	516	1,85	34,51	001
25	34,7	15	20,8	21	29,2	423	9 542	70	1,72	39,11	002
12	18,5	17	26,2	16	24,6	363	6 679	64	1,84	33,99	003
30	19,2	36	23,1	53	34,0	906	18 531	149	1,83	37,50	004
37	21,6	41	24,0	67	39,2	1 046	22 543	165	1,92	41,47	005
98	21,4	101	22,0	131	28,5	2 553	50 480	453	1,80	35,59	426 125
98	21,4	101	22,0	131	28,5	2 553	50 480	453	1,80	35,59	000
364	24,4	314	21,0	308	20,6	7 784	155 128	1 457	1,88	37,51	426 128
252	25,3	201	20,2	179	18,0	5 063	100 236	970	1,93	38,29	000
88	22,7	87	22,4	97	25,0	2 098	43 451	380	1,79	37,15	002

mehr Räumen werden jeweils 10 Räume zugrunde gelegt. – 4) Ohne Wohnungen, für die keine Angaben zum Haushalt/zur Person vorliegen.

Noch: 3. Wohnungen in den Gemeindeteilen Baden-Württembergs am 25. Mai 1987 nach Anzahl der Räume

Schl.-Nr.	Gemeinde Gemeindeteil	Wohnungen insgesamt ¹⁾	Davon mit							
			1		2		3		4	
			Anzahl	% von Sp. 1	Anzahl	% von Sp. 1	Anzahl	% von Sp. 1	Anzahl	% von Sp. 1
			1	2	3	4	5	6	7	8
noch: Warthausen										
003	Höfen	108	1	0,9	2	1,9	7	6,5	16	14,8
	Biberach	56 059	659	1,2	1 386	2,5	5 498	9,8	11 385	20,3
	Region Donau-Iller⁵⁾	158 195	2 866	1,8	5 299	3,3	19 968	12,6	39 933	25,2
Region Bodensee-Oberschwaben										
Landkreise										
435	Bodenseekreis									
435 005	Bermatingen	1 035	10	1,0	35	3,4	101	9,8	223	21,5
001	Bermatingen	799	7	0,9	26	3,3	87	10,9	168	21,0
002	Ahausen	236	3	1,3	9	3,8	14	5,9	55	23,3
435 010	Daisendorf	462	13	2,8	26	5,6	55	11,9	112	24,2
001	Daisendorf	462	13	2,8	26	5,6	55	11,9	112	24,2
435 067	Deggenhausertal	982	2	0,2	38	3,9	91	9,3	195	19,9
001	Deggenhausen	227	1	0,4	20	8,8	21	9,3	52	22,9
002	Homberg	206	1	0,5	7	3,4	23	11,2	25	12,1
003	Roggenbeuren	47	—	—	1	2,1	6	12,8	12	25,5
004	Untersiggingen	191	—	—	6	3,1	16	8,4	49	25,7
005	Urnau	105	—	—	2	1,9	12	11,4	17	16,2
006	Wittenhofen	206	—	—	2	1,0	13	6,3	40	19,4
435 013	Eriskirch	1 447	18	1,2	65	4,5	181	12,5	438	30,3
001	Eriskirch	410	5	1,2	22	5,4	48	11,7	141	34,4
002	Mariabrunn	507	4	0,8	19	3,7	68	13,4	136	26,8
003	Schlatt	379	8	2,1	20	5,3	54	14,2	120	31,7
004	Schussenreute	49	—	—	3	6,1	1	2,0	11	22,4
005	Dillmannshof	14	—	—	—	—	—	—	4	28,6
006	Braitenrain	7	—	—	—	—	—	—	—	—
007	Wolfzennen	21	—	—	—	—	2	9,5	4	19,0
008	Gmünd	25	1	4,0	1	4,0	4	16,0	9	36,0
010	Knöbelhof	14	—	—	—	—	2	14,3	5	35,7
011	Oberbaumgarten	5	—	—	—	—	—	—	—	—
015	Moos	5	—	—	—	—	—	—	—	—
017	Schoppenhof	1	—	—	—	—	—	—	—	—
018	Unterbaumgarten	5	—	—	—	—	—	—	—	—
020	Langenacker	5	—	—	—	—	—	—	—	—
435 015	Frickingen	811	6	0,7	16	2,0	86	10,6	159	19,6
001	Frickingen	404	3	0,7	8	2,0	45	11,1	94	23,3
002	Altheim	247	2	0,8	4	1,6	21	8,5	45	18,2
003	Leustetten	122	1	0,8	4	3,3	14	11,5	16	13,1
004	Bruckfelden	38	—	—	—	—	6	15,8	4	10,5
435 016	Friedrichshafen,Stadt	21 490	611	2,8	923	4,3	3 440	16,0	7 821	36,4
000	Mitte	5 804	170	2,9	260	4,5	1 157	19,9	2 713	46,7
001	West	1 645	53	3,2	76	4,6	248	15,1	561	34,1
002	Fischbach	2 518	133	5,3	119	4,7	335	13,3	706	28,0
003	Schnetzenhausen	280	15	5,4	12	4,3	38	13,6	79	28,2
004	Nord	3 677	106	2,9	155	4,2	605	16,5	1 167	31,7
005	Ost	3 614	71	2,0	147	4,1	585	16,2	1 424	39,4
006	Raderach	118	2	1,7	5	4,2	14	11,9	26	22,0
007	Ailingen	2 271	35	1,5	101	4,4	291	12,8	733	32,3
008	Kluftern	1 103	24	2,2	37	3,4	139	12,6	296	26,8
009	Ettenkirch	460	2	0,4	11	2,4	28	6,1	116	25,2
435 018	Hagnau am Bodensee	574	21	3,7	38	6,6	104	18,1	124	21,6
001	Hagnau am Bodensee	574	21	3,7	38	6,6	104	18,1	124	21,6
435 020	Heiligenberg	823	17	2,1	48	5,8	95	11,5	154	18,7
001	Heiligenberg	448	12	2,7	33	7,4	65	14,5	99	22,1
002	Hattenweiler	134	2	1,5	13	9,7	10	7,5	20	14,9
003	Wintersulgen	241	3	1,2	2	0,8	20	8,3	35	14,5

1) Ohne Freizeitwohnungen und ohne Wohnungen in Gebäuden mit vollständiger Wohnheimnutzung. — 2) Alle Räume mit 6 m² oder mehr sowie alle Küchen. — 3) Bei Wohnungen mit 10 und

... Räumen ²⁾						Räume ²⁾³⁾ in	Fläche der	Bewohnte Wohnungen insgesamt ¹⁾⁴⁾	Räume ²⁾	Wohn- fläche	Schl.-Nr.
5		6		7 und mehr		Wohnungen insgesamt ¹⁾			je Person		
Anzahl	% von Sp. 1	Anzahl	% von Sp. 1	Anzahl	% von Sp. 1	Anzahl	m²	Anzahl		m²	
10	11	12	13	14	15	16	17	18	19	20	
24	22,2	26	24,1	32	29,6	623	11 441	107	1,79	32,89	003
13 914	24,8	11 380	20,3	11 837	21,1	295 454	5 759 773	54 675	1,84	35,85	
37 328	23,6	26 089	16,5	26 712	16,9	784 155	15 145 420	155 275	1,83	35,27	
Region Bodensee-Oberschwaben											
											435
283	27,3	183	17,7	200	19,3	5 342	108 659	1 032	1,72	34,93	435 005
218	27,3	138	17,3	155	19,4	4 107	83 581	796	1,70	34,67	001
65	27,5	45	19,1	45	19,1	1 235	25 078	236	1,76	35,83	002
99	21,4	71	15,4	86	18,6	2 264	48 582	459	1,97	42,24	435 010
99	21,4	71	15,4	86	18,6	2 264	48 582	459	1,97	42,24	001
203	20,7	202	20,6	251	25,6	5 310	107 772	970	1,65	33,49	435 067
45	19,8	37	16,3	51	22,5	1 146	22 280	227	1,61	31,34	001
40	19,4	51	24,8	59	28,6	1 146	23 925	202	1,61	33,81	002
11	23,4	8	17,0	9	19,1	243	4 944	46	1,64	33,38	003
41	21,5	32	16,8	47	24,6	1 035	21 400	187	1,71	35,39	004
27	25,7	25	23,8	22	21,0	566	11 338	103	1,60	32,08	005
39	18,9	49	23,8	63	30,6	1 174	23 885	205	1,70	34,46	006
361	24,9	222	15,3	162	11,2	6 829	134 178	1 435	1,76	34,66	435 013
94	22,9	56	13,7	44	10,7	1 902	37 163	405	1,82	35,56	001
136	26,8	95	18,7	49	9,7	2 429	48 153	501	1,76	34,96	002
95	25,1	41	10,8	41	10,8	1 716	33 873	379	1,73	34,15	003
11	22,4	12	24,5	11	22,4	263	4 607	48	1,98	34,79	004
2	14,3	4	28,6	4	28,6	81	1 560	14	1,56	30,00	005
-	-	-	-	-	-	-	-	-	-	-	006
7	33,3	-	-	8	38,1	120	2 413	21	1,50	30,16	007
6	24,0	3	12,0	1	4,0	106	2 173	25	1,56	31,96	008
5	35,7	2	14,3	-	-	63	1 306	14	1,70	35,30	010
-	-	-	-	-	-	-	-	-	-	-	011
-	-	-	-	-	-	-	-	-	-	-	015
-	-	-	-	-	-	-	-	-	-	-	017
-	-	-	-	-	-	-	-	-	-	-	018
-	-	-	-	-	-	-	-	-	-	-	020
220	27,1	130	16,0	194	23,9	4 350	89 133	786	1,86	38,08	435 015
112	27,7	64	15,8	78	19,3	2 095	42 635	395	1,84	37,36	001
61	24,7	40	16,2	74	30,0	1 384	28 935	238	1,85	38,83	002
36	29,5	20	16,4	31	25,4	653	13 036	117	1,85	36,98	003
11	28,9	6	15,8	11	28,9	218	4 527	36	2,14	44,61	004
4 808	22,4	2 183	10,2	1 704	7,9	94 248	1 771 695	21 353	1,80	33,81	435 016
1 071	18,5	263	4,5	170	2,9	23 229	414 937	5 765	1,82	32,47	000
379	23,0	152	9,2	176	10,7	7 375	149 992	1 631	1,93	39,17	001
646	25,7	307	12,2	272	10,8	11 346	222 826	2 504	1,80	35,37	002
57	20,4	43	15,4	36	12,9	1 299	25 129	278	1,73	33,59	003
900	24,5	491	13,4	253	6,9	16 247	296 500	3 652	1,75	31,95	004
884	24,5	339	9,4	164	4,5	15 494	281 459	3 594	1,79	32,60	005
25	21,2	25	21,2	21	17,8	605	12 241	118	1,86	37,55	006
459	20,2	319	14,0	333	14,7	10 821	211 331	2 258	1,77	34,57	007
285	25,8	146	13,2	176	16,0	5 348	107 447	1 097	1,78	35,69	008
102	22,2	98	21,3	103	22,4	2 484	49 833	456	1,80	36,04	009
119	20,7	60	10,5	108	18,8	2 743	60 119	550	1,93	42,30	435 018
119	20,7	60	10,5	108	18,8	2 743	60 119	550	1,93	42,30	001
173	21,0	148	18,0	188	22,8	4 274	85 165	797	1,70	33,77	435 020
96	21,4	64	14,3	79	17,6	2 187	44 846	431	1,77	36,31	001
23	17,2	27	20,1	39	29,1	714	13 575	134	1,56	29,64	002
54	22,4	57	23,7	70	29,0	1 373	26 744	232	1,66	32,32	003

mehr Räumen werden jeweils 10 Räume zugrunde gelegt. – 4) Ohne Wohnungen, für die keine Angaben zum Haushalt/zur Person vorliegen. – 5) Soweit Land Baden-Württemberg.

Noch: 3. Wohnungen in den Gemeindeteilen Baden-Württembergs am 25. Mai 1987 nach Anzahl der Räume

Schl.-Nr.	Gemeinde Gemeindeteil	Wohnungen insgesamt ¹⁾	Davon mit							
			1		2		3		4	
			Anzahl	% von Sp. 1	Anzahl	% von Sp. 1	Anzahl	% von Sp. 1	Anzahl	% von Sp. 1
			1	2	3	4	5	6	7	8
435 024	Immenstaad a.Bodensee	2 288	82	3,6	120	5,2	367	16,0	721	31,5
001	Immenstaad	2 091	78	3,7	106	5,1	348	16,6	680	32,5
002	Kippenhausen	197	4	2,0	14	7,1	19	9,6	41	20,8
435 029	Kressbronn am Bodensee	2 553	36	1,4	87	3,4	374	14,6	751	29,4
001	Arensweiler	7	—	—	—	—	—	—	—	—
002	Atlashofen	5	—	—	—	—	—	—	—	—
003	Berg	39	—	—	—	—	5	12,8	8	20,5
004	Betzau	80	—	—	3	3,8	7	8,8	15	18,8
005	Döllen	13	—	—	—	—	1	7,7	5	38,5
006	Gattau	88	—	—	6	6,8	11	12,5	25	28,4
007	Gießen	15	—	—	1	6,7	1	6,7	3	20,0
008	Gießenbrücke	7	—	—	—	—	—	—	—	—
009	Gohren	52	—	—	3	5,8	6	11,5	11	21,2
010	Gottmannsbühl	5	—	—	—	—	—	—	—	—
011	Haltmaierhof	1	—	—	—	—	—	—	—	—
012	Heiligenhof	1	—	—	—	—	—	—	—	—
013	Hüttmannsberg	18	—	—	1	5,6	3	16,7	1	5,6
014	Kalkähren	1	—	—	—	—	—	—	—	—
015	Kochermühle	3	—	—	—	—	—	—	—	—
016	Kreßbronn	2 026	32	1,6	70	3,5	313	15,4	645	31,8
017	Krummensteg	3	—	—	—	—	—	—	—	—
018	Kümmertsweiler	14	—	—	—	—	2	14,3	4	28,6
019	Linderhof	4	—	—	—	—	—	—	—	—
020	Mittelmühle	3	—	—	—	—	—	—	—	—
021	Nitzenweiler	15	—	—	—	—	1	6,7	1	6,7
022	Obermühle	1	—	—	—	—	—	—	—	—
023	Poppis	20	—	—	1	5,0	1	5,0	3	15,0
024	Retterschen	82	1	1,2	1	1,2	11	13,4	21	25,6
025	Reute	8	—	—	—	—	—	—	—	—
026	Riedensweiler	7	—	—	—	—	—	—	—	—
027	Schleinsee	5	—	—	—	—	—	—	—	—
028	Schnaidt	9	—	—	—	—	—	—	—	—
029	Tunau	15	—	—	—	—	1	6,7	1	6,7
163	Fischerdorf	6	—	—	—	—	—	—	—	—
435 030	Langenargen	2 634	48	1,8	164	6,2	445	16,9	706	26,8
001	Langenargen	2 224	43	1,9	149	6,7	408	18,3	595	26,8
002	Bierkeller-Waldeck	199	4	2,0	7	3,5	17	8,5	71	35,7
004	Oberdorf	211	1	0,5	8	3,8	20	9,5	40	19,0
435 034	Markdorf, Stadt	4 088	59	1,4	147	3,6	598	14,6	1 247	30,5
000	Markdorf	3 446	53	1,5	128	3,7	533	15,5	1 093	31,7
001	Ittendorf	172	3	1,7	1	0,6	15	8,7	43	25,0
002	Riedheim	470	3	0,6	18	3,8	50	10,6	111	23,6
435 035	Meckenbeuren	3 692	126	3,4	148	4,0	424	11,5	836	22,6
001	Meckenbeuren	1 360	17	1,3	64	4,7	149	11,0	326	24,0
002	Brochenzell	602	10	1,7	14	2,3	81	13,5	156	25,9
003	Obermeckenbeuren	63	1	1,6	2	3,2	9	14,3	12	19,0
004	Liebenau	241	27	11,2	16	6,6	26	10,8	39	16,2
005	Hegenberg	201	58	28,9	17	8,5	12	6,0	25	12,4
006	Buch	214	6	2,8	7	3,3	25	11,7	37	17,3
007	Kehlen	136	1	0,7	5	3,7	23	16,9	37	27,2
008	Reute	341	3	0,9	11	3,2	29	8,5	71	20,8
009	Gerbertshaus	335	3	0,9	5	1,5	45	13,4	67	20,0
010	Lochbrücke	199	—	—	7	3,5	25	12,6	66	33,2
435 036	Meersburg, Stadt	2 349	113	4,8	243	10,3	449	19,1	641	27,3
001	Meersburg	2 257	111	4,9	239	10,6	440	19,5	624	27,6
002	Baitenhsn./Schiggend.	92	2	2,2	4	4,3	9	9,8	17	18,5
435 042	Neukirch	698	8	1,1	24	3,4	84	12,0	151	21,6
001	Aberlingsbühl	2	—	—	—	—	—	—	—	—
002	Bechenhütten	3	—	—	—	—	—	—	—	—
003	Bernaumühle	3	—	—	—	—	—	—	—	—
004	Bernried	32	—	—	—	—	2	6,3	4	12,5
005	Blumegg	8	—	—	—	—	—	—	—	—
006	Ebersberg	2	—	—	—	—	—	—	—	—

1) Ohne Freizeitwohnungen und ohne Wohnungen in Gebäuden mit vollständiger Wohnheimnutzung. — 2) Alle Räume mit 6 m² oder mehr sowie alle Küchen. — 3) Bei Wohnungen mit 10 und

... Räumen ²⁾						Räume ²⁾³⁾ in	Fläche der	Bewohnte Wohnungen insgesamt ¹⁾⁴⁾	Räume ²⁾	Wohn- fläche	Schl.-Nr.
5		6		7 und mehr		Wohnungen insgesamt ¹⁾			je Person		
Anzahl	% von Sp. 1	Anzahl	% von Sp. 1	Anzahl	% von Sp. 1	Anzahl	m²	Anzahl		m²	
10	11	12	13	14	15	16	17	18	19	20	
529	23,1	231	10,1	238	10,4	10 221	210 202	2 259	1,86	38,25	435 024
491	23,5	200	9,6	188	9,0	9 205	189 266	2 068	1,88	38,64	001
38	19,3	31	15,7	50	25,4	1 016	20 936	191	1,69	35,02	002
608	23,8	310	12,1	387	15,2	12 316	245 373	2 509	1,79	35,73	435 029
-	-	-	-	-	-	-	-	-	-	-	001
-	-	-	-	-	-	-	-	-	-	-	002
10	25,6	5	12,8	11	28,2	220	4 961	39	1,93	43,52	003
22	27,5	11	13,8	22	27,5	436	8 588	78	1,72	33,83	004
2	15,4	2	15,4	3	23,1	67	1 241	13	1,68	31,03	005
18	20,5	8	9,1	20	22,7	439	8 664	87	1,66	32,69	006
5	33,3	1	6,7	4	26,7	81	1 645	14	2,11	42,92	007
-	-	-	-	-	-	-	-	-	-	-	008
12	23,1	7	13,5	13	25,0	271	5 344	49	1,73	34,15	009
-	-	-	-	-	-	-	-	-	-	-	010
-	-	-	-	-	-	-	-	-	-	-	011
-	-	-	-	-	-	-	-	-	-	-	012
7	38,9	2	11,1	4	22,2	90	1 805	18	1,55	31,12	013
-	-	-	-	-	-	-	-	-	-	-	014
-	-	-	-	-	-	-	-	-	-	-	015
477	23,5	230	11,4	259	12,8	9 515	188 034	1 993	1,82	35,87	016
-	-	-	-	-	-	-	-	-	-	-	017
1	7,1	2	14,3	5	35,7	81	1 626	13	1,50	30,12	018
-	-	-	-	-	-	-	-	-	-	-	019
-	-	-	-	-	-	-	-	-	-	-	020
3	20,0	6	40,0	4	26,7	93	2 141	15	1,86	42,82	021
-	-	-	-	-	-	-	-	-	-	-	022
7	35,0	3	15,0	5	25,0	110	2 062	20	1,77	33,26	023
20	24,4	13	15,9	15	18,3	415	8 755	82	1,71	36,18	024
-	-	-	-	-	-	-	-	-	-	-	025
-	-	-	-	-	-	-	-	-	-	-	026
-	-	-	-	-	-	-	-	-	-	-	027
-	-	-	-	-	-	-	-	-	-	-	028
8	53,3	2	13,3	3	20,0	85	1 558	15	2,58	47,21	029
-	-	-	-	-	-	-	-	-	-	-	163
579	22,0	335	12,7	357	13,6	12 215	241 801	2 525	1,88	37,23	435 030
474	21,3	271	12,2	284	12,8	10 151	201 277	2 125	1,90	37,65	001
47	23,6	28	14,1	25	12,6	949	17 769	195	1,84	34,41	002
58	27,5	36	17,1	48	22,7	1 115	22 755	205	1,77	36,09	004
966	23,6	532	13,0	539	13,2	19 351	386 988	4 028	1,76	35,24	435 034
808	23,4	424	12,3	407	11,8	16 029	320 953	3 396	1,76	35,33	000
44	25,6	24	14,0	42	24,4	910	18 236	164	1,75	35,21	001
114	24,3	84	17,9	90	19,1	2 412	47 799	468	1,75	34,67	002
911	24,7	633	17,1	614	16,6	18 089	350 735	3 651	1,73	33,57	435 035
369	27,1	215	15,8	220	16,2	6 702	128 235	1 343	1,79	34,24	001
153	25,4	116	19,3	72	12,0	2 929	55 540	594	1,66	31,56	002
12	19,0	13	20,6	14	22,2	328	6 516	60	1,77	35,26	003
41	17,0	34	14,1	58	24,1	1 158	24 127	238	1,58	32,85	004
30	14,9	24	11,9	35	17,4	798	16 082	200	1,62	32,68	005
56	26,2	47	22,0	36	16,8	1 071	21 959	213	1,63	33,52	006
39	28,7	14	10,3	17	12,5	636	12 609	135	1,82	36,09	007
73	21,4	77	22,6	77	22,6	1 803	34 931	339	1,78	34,43	008
88	26,3	69	20,6	58	17,3	1 708	32 602	332	1,75	33,36	009
50	25,1	24	12,1	27	13,6	956	18 134	197	1,79	33,97	010
414	17,6	213	9,1	276	11,7	10 056	207 507	2 219	1,90	39,42	435 036
388	17,2	199	8,8	256	11,3	9 585	197 321	2 133	1,92	39,59	001
26	28,3	14	15,2	20	21,7	471	10 186	86	1,67	36,32	002
170	24,4	100	14,3	161	23,1	3 636	76 499	674	1,60	33,85	435 042
-	-	-	-	-	-	-	-	-	-	-	001
-	-	-	-	-	-	-	-	-	-	-	002
-	-	-	-	-	-	-	-	-	-	-	003
7	21,9	8	25,0	11	34,4	188	3 728	31	1,65	32,98	004
-	-	-	-	-	-	-	-	-	-	-	005
-	-	-	-	-	-	-	-	-	-	-	006

mehr Räumen werden jeweils 10 Räume zugrunde gelegt. – 4) Ohne Wohnungen, für die keine Angaben zum Haushalt/zur Person vorliegen.

Noch: 3. Wohnungen in den Gemeindeteilen Baden-Württembergs am 25. Mai 1987 nach Anzahl der Räume

Schl.-Nr.	Gemeinde Gemeindeteil	Wohnungen insgesamt ¹⁾	Davon mit							
			1		2		3		4	
			Anzahl	% von Sp. 1	Anzahl	% von Sp. 1	Anzahl	% von Sp. 1	Anzahl	% von Sp. 1
			1	2	3	4	5	6	7	8
noch: Neukirch										
007 Elmenau		36	1	2,8	—	—	3	8,3	11	30,6
008 Flunau		3	—	—	—	—	—	—	—	—
009 Goppertsweiler		49	1	2,0	3	6,1	3	6,1	9	18,4
010 Gunzenweiler		11	—	—	1	9,1	2	18,2	1	9,1
011 Hinterburg		2	—	—	—	—	—	—	—	—
012 Hinteressach		13	—	—	—	—	1	7,7	4	30,8
013 Landolz		2	—	—	—	—	—	—	—	—
014 Litzelmannshof		16	—	—	—	—	1	6,3	4	25,0
015 Lustensbach		4	—	—	—	—	—	—	—	—
016 Matzenweiler		17	—	—	—	—	4	23,5	4	23,5
017 Mehetsweiler		9	—	—	—	—	—	—	—	—
018 Neuhaus		1	—	—	—	—	—	—	—	—
019 Neukirch		304	6	2,0	17	5,6	39	12,8	65	21,4
024 Oberlangensee		12	—	—	—	—	4	33,3	3	25,0
025 Oerrussenried		39	—	—	3	7,7	5	12,8	12	30,8
026 Reisenbronn		1	—	—	—	—	—	—	—	—
027 Sackweiher		1	—	—	—	—	—	—	—	—
028 Summerau		13	—	—	—	—	1	7,7	3	23,1
029 Schnaidt		6	—	—	—	—	—	—	—	—
030 Uhetsweiler		19	—	—	—	—	2	10,5	3	15,8
031 Unterlangensee		9	—	—	—	—	—	—	—	—
032 Unterrussenried		19	—	—	—	—	3	15,8	2	10,5
033 Vorderburg		1	—	—	—	—	—	—	—	—
034 Vorderessach		13	—	—	—	—	—	—	4	30,8
035 Wildpoltswweiler		26	—	—	—	—	3	11,5	9	34,6
036 Wittenberg		17	—	—	—	—	4	23,5	4	23,5
037 Zannau		5	—	—	—	—	—	—	—	—
435 045 Oberteuringen		1 278	13	1,0	46	3,6	217	17,0	262	20,5
001 Oberteuringen		619	5	0,8	23	3,7	112	18,1	147	23,7
002 Bitzenhofen		186	1	0,5	6	3,2	20	10,8	35	18,8
003 Hefigkofen		133	1	0,8	1	0,8	13	9,8	28	21,1
004 Neuhaus		58	3	5,2	—	—	8	13,8	8	13,8
005 Rammetshofen		78	3	3,8	1	1,3	3	3,8	14	17,9
006 Unterteuringen		67	—	—	1	1,5	3	4,5	16	23,9
007 Behweiler		3	—	—	—	—	—	—	—	—
008 Bibruck		17	—	—	—	—	1	5,9	4	23,5
009 Blankenried		10	—	—	1	10,0	1	10,0	—	—
010 Fuchstobel		1	—	—	—	—	—	—	—	—
011 Ramsen		4	—	—	—	—	—	—	—	—
012 Remette		3	—	—	—	—	—	—	—	—
013 Rieter		4	—	—	—	—	—	—	—	—
014 Russenreute		2	—	—	—	—	—	—	—	—
015 Vittenhag		2	—	—	—	—	—	—	—	—
016 Wammeratswatt		3	—	—	—	—	—	—	—	—
017 Weiler		1	—	—	—	—	—	—	—	—
018 Ziegelmühle		7	—	—	—	—	—	—	—	—
019 Panoramastraße		80	—	—	13	16,3	56	70,0	5	6,3
435 047 Owingen		1 087	8	0,7	36	3,3	125	11,5	244	22,4
001 Owingen		758	5	0,7	30	4,0	100	13,2	172	22,7
002 Hohenbodman		60	1	1,7	1	1,7	1	1,7	10	16,7
003 Taisersdorf		78	—	—	2	2,6	4	5,1	15	19,2
004 Billafingen		191	2	1,0	3	1,6	20	10,5	47	24,6
435 052 Salem		2 909	22	0,8	77	2,6	327	11,2	633	21,8
001 Salem		359	2	0,6	8	2,2	28	7,8	84	23,4
002 Mimmenhausen		820	6	0,7	32	3,9	133	16,2	211	25,7
003 Neufrach		518	—	—	7	1,4	52	10,0	124	23,9
004 Buggensegel		67	—	—	—	—	6	9,0	17	25,4
005 Mittelstenweiler		173	2	1,2	7	4,0	18	10,4	30	17,3
006 Tüfingen		96	—	—	3	3,1	10	10,4	21	21,9
007 Rickenbach		54	1	1,9	1	1,9	2	3,7	15	27,8
008 Weildorf		188	1	0,5	2	1,1	13	6,9	29	15,4
009 Grasbeuren		108	—	—	1	0,9	11	10,2	21	19,4
010 Oberstenweiler		76	3	3,9	4	5,3	2	2,6	15	19,7
011 Beuren		450	7	1,6	12	2,7	52	11,6	66	14,7
435 053 Sipplingen		811	25	3,1	44	5,4	144	17,8	204	25,2
001 West		220	1	0,5	14	6,4	38	17,3	62	28,2

1) Ohne Freizeitwohnungen und ohne Wohnungen in Gebäuden mit vollständiger Wohnheimnutzung. — 2) Alle Räume mit 6 m² oder mehr sowie alle Küchen. — 3) Bei Wohnungen mit 10 und

... Räumen ²⁾						Räume ²⁾³⁾ in	Fläche der	Bewohnte Wohnungen insgesamt ¹⁾⁴⁾	Räume ²⁾	Wohn- fläche	Schl.-Nr.
5		6		7 und mehr		Wohnungen insgesamt ¹⁾			je Person		
Anzahl	% von Sp. 1	Anzahl	% von Sp. 1	Anzahl	% von Sp. 1	Anzahl	m ²			Anzahl	
10	11	12	13	14	15	16	17	18	19	20	
10	27,8	8	22,2	3	8,3	177	3 603	35	1,51	30,73	007
—	—	—	—	—	—	—	—	—	—	—	008
11	22,4	8	16,3	14	28,6	265	5 780	48	1,95	42,50	009
3	27,3	—	—	4	36,4	61	1 232	11	1,53	30,80	010
—	—	—	—	—	—	—	—	—	—	—	011
3	23,1	1	7,7	4	30,8	77	1 472	13	1,57	30,04	012
—	—	—	—	—	—	—	—	—	—	—	013
6	37,5	1	6,3	4	25,0	85	1 706	16	1,73	34,82	014
—	—	—	—	—	—	—	—	—	—	—	015
4	23,5	2	11,8	3	17,6	83	1 735	16	1,61	33,98	016
—	—	—	—	—	—	—	—	—	—	—	017
—	—	—	—	—	—	—	—	—	—	—	018
71	23,4	46	15,1	60	19,7	1 515	31 401	291	1,60	33,30	019
2	16,7	—	—	3	25,0	58	1 207	12	1,29	26,82	024
7	17,9	5	12,8	7	17,9	187	3 837	38	1,55	31,84	025
—	—	—	—	—	—	—	—	—	—	—	026
—	—	—	—	—	—	—	—	—	—	—	027
4	30,8	3	23,1	2	15,4	68	1 562	11	1,40	32,19	028
—	—	—	—	—	—	—	—	—	—	—	029
7	36,8	—	—	7	36,8	109	2 304	19	1,40	29,54	030
—	—	—	—	—	—	—	—	—	—	—	031
8	42,1	1	5,3	5	26,3	107	2 077	18	1,76	34,53	032
—	—	—	—	—	—	—	—	—	—	—	033
3	23,1	3	23,1	3	23,1	72	1 417	13	1,36	26,74	034
6	23,1	3	11,5	5	19,2	135	3 468	25	1,62	41,83	035
5	29,4	1	5,9	3	17,6	84	2 068	16	1,62	40,64	036
—	—	—	—	—	—	—	—	—	—	—	037
310	24,3	205	16,0	225	17,6	6 319	128 996	1 252	1,76	36,03	435 045
154	24,9	85	13,7	93	15,0	2 977	62 300	607	1,76	36,95	001
47	25,3	37	19,9	40	21,5	975	19 462	182	1,82	36,45	002
26	19,5	34	25,6	30	22,6	716	14 837	133	1,74	36,10	003
17	29,3	9	15,5	13	22,4	302	6 083	55	1,90	39,11	004
31	39,7	14	17,9	12	15,4	398	8 042	75	1,69	34,18	005
17	25,4	13	19,4	17	25,4	368	7 638	67	1,63	33,80	006
—	—	—	—	—	—	—	—	—	—	—	007
5	29,4	3	17,6	4	23,5	92	1 683	16	1,85	34,11	008
4	40,0	2	20,0	2	20,0	51	866	9	1,42	25,68	009
—	—	—	—	—	—	—	—	—	—	—	010
—	—	—	—	—	—	—	—	—	—	—	011
—	—	—	—	—	—	—	—	—	—	—	012
—	—	—	—	—	—	—	—	—	—	—	013
—	—	—	—	—	—	—	—	—	—	—	014
—	—	—	—	—	—	—	—	—	—	—	015
—	—	—	—	—	—	—	—	—	—	—	016
—	—	—	—	—	—	—	—	—	—	—	017
—	—	—	—	—	—	—	—	—	—	—	018
3	3,8	2	2,5	1	1,3	248	4 310	78	1,77	30,58	019
273	25,1	164	15,1	237	21,8	5 641	117 229	1 078	1,74	36,12	435 047
200	26,4	104	13,7	147	19,4	3 822	79 335	752	1,73	36,05	001
17	28,3	10	16,7	20	33,3	355	7 367	60	1,53	31,75	002
15	19,2	17	21,8	25	32,1	451	9 567	78	1,83	38,89	003
41	21,5	33	17,3	45	23,6	1 013	20 960	188	1,79	37,01	004
742	25,5	547	18,8	561	19,3	15 033	309 820	2 876	1,73	35,66	435 052
101	28,1	55	15,3	81	22,6	1 918	40 739	358	1,55	32,85	001
192	23,4	131	16,0	115	14,0	3 955	80 471	813	1,76	35,83	002
134	25,9	103	19,9	98	18,9	2 695	55 160	507	1,79	36,74	003
11	16,4	16	23,9	17	25,4	368	7 201	67	1,61	31,45	004
42	24,3	36	20,8	38	22,0	908	19 399	172	1,85	39,55	005
22	22,9	21	21,9	19	19,8	505	9 532	91	1,76	33,24	006
14	25,9	12	22,2	9	16,7	279	4 849	54	1,68	29,21	007
43	22,9	51	27,1	49	26,1	1 059	21 189	187	1,78	35,64	008
34	31,5	16	14,8	25	23,1	582	12 370	108	1,80	38,30	009
14	18,4	13	17,1	25	32,9	415	8 868	76	1,55	33,21	010
135	30,0	93	20,7	85	18,9	2 349	50 042	443	1,75	37,21	011
182	22,4	88	10,9	124	15,3	3 778	76 840	778	1,82	36,91	435 053
49	22,3	16	7,3	40	18,2	1 040	21 071	216	1,87	37,93	001

mehr Räumen werden jeweils 10 Räume zugrunde gelegt. — 4) Ohne Wohnungen, für die keine Angaben zum Haushalt/zur Person vorliegen.

Noch: 3. Wohnungen in den Gemeindeteilen Baden-Württembergs am 25. Mai 1987 nach Anzahl der Räume

Schl.-Nr.	Gemeinde Gemeindeteil	Wohnungen insgesamt ¹⁾	Davon mit								
			1		2		3		4		
			Anzahl		% von Sp. 1	Anzahl	% von Sp. 1	Anzahl	% von Sp. 1	Anzahl	% von Sp. 1
			1	2	3	4	5	6	7	8	9
noch: Sipplingen											
002 Mitte		380	8	2,1	18	4,7	68	17,9	99	26,1	
003 Ost		192	16	8,3	11	5,7	36	18,8	43	22,4	
004 Süßenmühle		19	–	–	1	5,3	2	10,5	–	–	
435 054 Stetten		374	6	1,6	11	2,9	43	11,5	81	21,7	
001 Stetten		374	6	1,6	11	2,9	43	11,5	81	21,7	
435 057 Tettngang, Stadt		5 798	187	3,2	260	4,5	796	13,7	1 515	26,1	
001 Tettngang		4 335	170	3,9	220	5,1	659	15,2	1 223	28,2	
002 Kau		351	7	2,0	22	6,3	36	10,3	89	25,4	
003 Tannau		526	6	1,1	7	1,3	56	10,6	88	16,7	
004 Langnau		586	4	0,7	11	1,9	45	7,7	115	19,6	
435 059 Überlingen, Stadt		8 266	244	3,0	548	6,6	1 624	19,6	2 235	27,0	
001 Altstadt		857	35	4,1	60	7,0	183	21,4	251	29,3	
002 Weststadt		807	24	3,0	59	7,3	133	16,5	193	23,9	
003 Nordstadt		1 567	21	1,3	104	6,6	315	20,1	445	28,4	
004 Oststadt		3 226	110	3,4	240	7,4	747	23,2	982	30,4	
005 Aufkirch/Brachenreute		60	–	–	5	8,3	7	11,7	20	33,3	
006 Andelshofen/Ind.-Geb.		224	32	14,3	20	8,9	25	11,2	40	17,9	
007 Hödingen		201	6	3,0	5	2,5	28	13,9	33	16,4	
008 Nesselwangen		129	1	0,8	3	2,3	17	13,2	19	14,7	
009 Bonndorf		129	2	1,6	5	3,9	13	10,1	23	17,8	
010 Lippertsreute		231	–	–	3	1,3	17	7,4	54	23,4	
011 Bambergen		125	1	0,8	5	4,0	13	10,4	25	20,0	
012 Deisendorf		179	2	1,1	13	7,3	12	6,7	24	13,4	
013 Nußdorf		531	10	1,9	26	4,9	114	21,5	126	23,7	
435 066 Uhlhingen-Mühlhofen		2 428	59	2,4	165	6,8	391	16,1	708	29,2	
001 Oberuhldingen		1 083	31	2,9	66	6,1	175	16,2	300	27,7	
002 Unteruhldingen		657	22	3,3	56	8,5	128	19,5	230	35,0	
003 Mühlhofen		688	6	0,9	43	6,3	88	12,8	178	25,9	
Bodenseekreis		68 877	1 734	2,5	3 309	4,8	10 561	15,3	20 161	29,3	
436 Ravensburg											
436 001 Achberg		368	4	1,1	9	2,4	56	15,2	61	16,6	
001 Esseratsweiler		117	2	1,7	4	3,4	18	15,4	21	17,9	
002 Oberpol		43	–	–	2	4,7	11	25,6	8	18,6	
003 Siberatsweiler		120	1	0,8	1	0,8	14	11,7	15	12,5	
004 Doberatsweiler		88	1	1,1	2	2,3	13	14,8	17	19,3	
436 003 Aichstetten		717	1	0,1	15	2,1	44	6,1	116	16,2	
001 Aichstetten		581	1	0,2	10	1,7	33	5,7	91	15,7	
002 Altmannshofen		136	–	–	5	3,7	11	8,1	25	18,4	
436 004 Aitrach		881	4	0,5	16	1,8	74	8,4	148	16,8	
001 Aitrach		728	2	0,3	11	1,5	55	7,6	123	16,9	
002 Mooshausen		107	1	0,9	4	3,7	14	13,1	18	16,8	
003 Treherz		46	1	2,2	1	2,2	5	10,9	7	15,2	
436 005 Altshausen		1 219	12	1,0	29	2,4	139	11,4	261	21,4	
001 Altshausen		1 151	12	1,0	28	2,4	133	11,6	254	22,1	
002 Dornahof		8	–	–	–	–	–	–	–	–	
003 Ingenhart		11	–	–	–	–	–	–	–	–	
004 Mendelbeuren		21	–	–	–	–	4	19,0	2	9,5	
005 Stuben		28	–	–	1	3,6	1	3,6	3	10,7	
436 006 Amtzell		879	4	0,5	26	3,0	82	9,3	183	20,8	
000 Amtzell		879	4	0,5	26	3,0	82	9,3	183	20,8	
436 094 Argenbühl		1 572	15	1,0	42	2,7	154	9,8	298	19,0	
001 Christazhofen		404	–	–	12	3,0	24	5,9	60	14,9	
002 Eglofs		467	9	1,9	13	2,8	50	10,7	92	19,7	
003 Eisenharz		390	4	1,0	8	2,1	53	13,6	82	21,0	
004 Ratzenried		311	2	0,6	9	2,9	27	8,7	64	20,6	
436 008 Aulendorf, Stadt		2 669	29	1,1	60	2,2	326	12,2	594	22,3	
001 Ost		639	3	0,5	17	2,7	80	12,5	163	25,5	

1) Ohne Freizeitwohnungen und ohne Wohnungen in Gebäuden mit vollständiger Wohnheimnutzung. — 2) Alle Räume mit 6 m² oder mehr sowie alle Küchen. — 3) Bei Wohnungen mit 10 und

... Räumen ²⁾						Räume ²⁾³⁾ in	Fläche der	Bewohnte Wohnungen insgesamt ¹⁾⁴⁾	Räume ²⁾	Wohn- fläche	Schl.-Nr.
5		6		7 und mehr		Wohnungen insgesamt ¹⁾			je Person		
Anzahl	% von Sp. 1	Anzahl	% von Sp. 1	Anzahl	% von Sp. 1	Anzahl	m²	Anzahl		m²	
10	11	12	13	14	15	16	17	18	19	20	
99	26,1	44	11,6	44	11,6	1 748	34 502	352	1,79	35,17	002
29	15,1	21	10,9	36	18,8	881	19 239	191	1,80	39,31	003
5	26,3	7	36,8	4	21,1	109	2 028	19	1,88	34,97	004
94	25,1	69	18,4	70	18,7	1 903	36 395	368	2,01	38,42	435 054
94	25,1	69	18,4	70	18,7	1 903	36 395	368	2,01	38,42	001
1 302	22,5	786	13,6	952	16,4	27 943	557 620	5 715	1,73	34,59	435 057
933	21,5	522	12,0	608	14,0	20 128	400 096	4 271	1,76	34,98	001
102	29,1	55	15,7	40	11,4	1 667	32 953	346	1,69	33,42	002
123	23,4	105	20,0	141	26,8	2 908	59 071	518	1,64	33,39	003
144	24,6	104	17,7	163	27,8	3 240	65 500	580	1,68	34,00	004
1 660	20,1	937	11,3	1 018	12,3	37 048	758 408	8 224	1,91	39,18	435 059
183	21,4	64	7,5	81	9,5	3 643	73 648	853	1,97	39,95	001
189	23,4	91	11,3	118	14,6	3 718	77 872	800	2,06	43,12	002
320	20,4	200	12,8	162	10,3	7 010	138 457	1 563	1,97	38,85	003
567	17,6	268	8,3	312	9,7	13 655	282 064	3 208	1,92	39,60	004
10	16,7	6	10,0	12	20,0	285	5 836	58	1,47	30,10	005
40	17,9	32	14,3	35	15,6	984	20 948	224	1,74	36,95	006
44	21,9	40	19,9	45	22,4	1 042	21 328	201	1,86	38,02	007
32	24,8	31	24,0	26	20,2	687	13 809	129	1,74	34,96	008
32	24,8	29	22,5	25	19,4	669	14 096	129	1,78	37,59	009
59	25,5	48	20,8	50	21,6	1 254	26 354	229	1,67	35,30	010
20	16,0	30	24,0	31	24,8	674	13 858	124	1,62	33,32	011
46	25,7	36	20,1	46	25,7	963	19 328	178	1,77	35,41	012
118	22,2	62	11,7	75	14,1	2 464	50 810	528	2,02	41,68	013
507	20,9	283	11,7	315	13,0	11 055	225 972	2 342	1,85	37,79	435 066
245	22,6	135	12,5	131	12,1	4 927	100 047	1 044	1,76	35,82	001
101	15,4	43	6,5	77	11,7	2 813	58 164	626	2,04	42,27	002
161	23,4	105	15,3	107	15,6	3 315	67 761	672	1,83	37,45	003
15 513	22,5	8 632	12,5	8 967	13,0	319 964	6 335 688	67 880	1,80	35,62	
											436
80	21,7	57	15,5	101	27,4	1 973	40 626	350	1,70	35,00	436 001
27	23,1	16	13,7	29	24,8	613	12 961	110	1,69	35,77	001
6	14,0	3	7,0	13	30,2	223	4 729	40	1,45	30,28	002
26	21,7	21	17,5	42	35,0	684	14 201	118	1,91	39,61	003
21	23,9	17	19,3	17	19,3	453	8 735	82	1,59	30,56	004
199	27,8	160	22,3	182	25,4	3 976	82 007	693	1,74	35,85	436 003
161	27,7	128	22,0	157	27,0	3 255	67 342	566	1,75	36,30	001
38	27,9	32	23,5	25	18,4	721	14 665	127	1,66	33,87	002
269	30,5	190	21,6	180	20,4	4 701	90 528	858	1,80	34,73	436 004
240	33,0	151	20,7	146	20,1	3 896	74 790	709	1,84	35,37	001
21	19,6	31	29,0	18	16,8	547	10 890	105	1,66	33,13	002
8	17,4	8	17,4	16	34,8	258	4 848	44	1,58	29,65	003
281	23,1	233	19,1	264	21,7	6 404	123 292	1 209	1,85	35,54	436 005
266	23,1	216	18,8	242	21,0	6 013	115 543	1 141	1,85	35,65	001
-	-	-	-	-	-	-	-	-	-	-	002
-	-	-	-	-	-	-	-	-	-	-	003
5	23,8	4	19,0	6	28,6	117	2 419	21	1,80	37,22	004
6	21,4	6	21,4	11	39,3	163	3 185	28	1,81	35,39	005
221	25,1	149	17,0	214	24,3	4 726	95 969	868	1,68	34,10	436 006
221	25,1	149	17,0	214	24,3	4 726	95 969	868	1,68	34,10	000
331	21,1	299	19,0	433	27,5	8 608	184 348	1 554	1,61	34,61	436 094
93	23,0	91	22,5	124	30,7	2 314	50 239	398	1,62	35,15	001
93	19,9	81	17,3	129	27,6	2 531	56 126	458	1,56	34,67	002
78	20,0	67	17,2	98	25,1	2 077	43 690	390	1,63	34,37	003
67	21,5	60	19,3	82	26,4	1 686	34 293	308	1,67	34,03	004
676	25,3	471	17,6	513	19,2	13 727	263 220	2 617	1,92	36,86	436 008
181	28,3	93	14,6	102	16,0	3 163	58 397	633	1,90	35,09	001

mehr Räumen werden jeweils 10 Räume zugrunde gelegt. — 4) Ohne Wohnungen, für die keine Angaben zum Haushalt/zur Person vorliegen.

Noch: 3. Wohnungen in den Gemeindeteilen Baden-Württembergs am 25. Mai 1987 nach Anzahl der Räume

Schl.-Nr.	Gemeinde Gemeindeteil	Wohnungen insgesamt ¹⁾	Davon mit								
			1		2		3		4		
			Anzahl		% von Sp. 1	Anzahl	% von Sp. 1	Anzahl	% von Sp. 1	Anzahl	% von Sp. 1
			1	2	3	4	5	6	7	8	9
noch: Aulendorf, Stadt											
002 Nord		612	18	2,9	14	2,3	73	11,9	165	27,0	
003 West		761	7	0,9	18	2,4	119	15,6	173	22,7	
004 Blönnried		199	—	—	4	2,0	24	12,1	24	12,1	
005 Tannhausen		227	1	0,4	2	0,9	13	5,7	33	14,5	
006 Zollenreute		231	—	—	5	2,2	17	7,4	36	15,6	
436 009 Bad Waldsee, Stadt		5 755	133	2,3	205	3,6	748	13,0	1 320	22,9	
001 Bad Waldsee		3 671	120	3,3	165	4,5	559	15,2	973	26,5	
002 Gaisbeuren		485	1	0,2	11	2,3	49	10,1	78	16,1	
003 Mittelurbach		389	4	1,0	8	2,1	31	8,0	54	13,9	
004 Reute		619	8	1,3	15	2,4	68	11,0	123	19,9	
005 Haisterkirch		429	—	—	4	0,9	30	7,0	67	15,6	
006 Michelwinnaden		162	—	—	2	1,2	11	6,8	25	15,4	
436 010 Bad Wurzach, Stadt		4 000	28	0,7	123	3,1	413	10,3	792	19,8	
001 Arnach		366	1	0,3	10	2,7	40	10,9	76	20,8	
002 Dietmanns		228	—	—	3	1,3	16	7,0	52	22,8	
003 Eintürnen		197	—	—	1	0,5	12	6,1	38	19,3	
004 Gspoldshofen		165	1	0,6	1	0,6	9	5,5	26	15,8	
005 Haidgau		248	1	0,4	5	2,0	11	4,4	51	20,6	
006 Hauerz		335	1	0,3	12	3,6	35	10,4	46	13,7	
007 Seibranz		325	—	—	2	0,6	37	11,4	55	16,9	
008 Unterschwarzach		390	1	0,3	6	1,5	33	8,5	63	16,2	
009 Ziegelbach		235	—	—	19	8,1	15	6,4	40	17,0	
010 Bad Wurzach		1 511	23	1,5	64	4,2	205	13,6	345	22,8	
436 011 Baienfurt		2 491	55	2,2	121	4,9	318	12,8	732	29,4	
001 West		837	7	0,8	46	5,5	124	14,8	245	29,3	
002 Nord		245	4	1,6	5	2,0	13	5,3	125	51,0	
003 Ost-1		223	1	0,4	8	3,6	37	16,6	83	37,2	
004 Ost-2		545	16	2,9	29	5,3	66	12,1	125	22,9	
005 Süd		641	27	4,2	33	5,1	78	12,2	154	24,0	
436 012 Baindt		1 436	14	1,0	42	2,9	192	13,4	310	21,6	
001 Baindt		1 436	14	1,0	42	2,9	192	13,4	310	21,6	
436 013 Berg		1 272	44	3,5	32	2,5	164	12,9	216	17,0	
001 Berg 1		533	13	2,4	9	1,7	56	10,5	102	19,1	
002 Berg 2		739	31	4,2	23	3,1	108	14,6	114	15,4	
436 014 Bergatreute		821	2	0,2	11	1,3	65	7,9	151	18,4	
000 Bergatreute		821	2	0,2	11	1,3	65	7,9	151	18,4	
436 018 Bodnegg		796	19	2,4	29	3,6	91	11,4	122	15,3	
001 Bodnegg		330	—	—	8	2,4	33	10,0	53	16,1	
002 Außenbereiche		466	19	4,1	21	4,5	58	12,4	69	14,8	
436 019 Boms		152	—	—	—	—	9	5,9	19	12,5	
001 Boms		152	—	—	—	—	9	5,9	19	12,5	
436 024 Ebenweiler		267	—	—	3	1,1	24	9,0	40	15,0	
001 Ebenweiler		267	—	—	3	1,1	24	9,0	40	15,0	
436 093 Ebersbach-Musbach		399	—	—	7	1,8	18	4,5	62	15,5	
001 Ebersbach		225	—	—	7	3,1	13	5,8	31	13,8	
002 Musbach		92	—	—	—	—	3	3,3	14	15,2	
003 Boos		45	—	—	—	—	—	—	7	15,6	
004 Wohnplätze A-Z		37	—	—	—	—	2	5,4	10	27,0	
436 027 Eichstegen		114	—	—	2	1,8	9	7,9	9	7,9	
001 Eichstegen		114	—	—	2	1,8	9	7,9	9	7,9	
436 032 Fleischwangen		125	—	—	2	1,6	8	6,4	17	13,6	
001 Fleischwangen		125	—	—	2	1,6	8	6,4	17	13,6	
436 096 Fronreute		1 155	10	0,9	33	2,9	128	11,1	171	14,8	
001 Blitzenreute		802	10	1,2	27	3,4	108	13,5	125	15,6	
002 Fronhofen		353	—	—	6	1,7	20	5,7	46	13,0	

1) Ohne Freizeitwohnungen und ohne Wohnungen in Gebäuden mit vollständiger Wohnheimnutzung. — 2) Alle Räume mit 6 m² oder mehr sowie alle Küchen. — 3) Bei Wohnungen mit 10 und

... Räumen ²⁾						Räume ²⁾³⁾ in	Fläche der	Bewohnte Wohnungen insgesamt ¹⁾⁴⁾	Räume ²⁾	Wohn- fläche	Schl.-Nr.
5		6		7 und mehr		Wohnungen insgesamt ¹⁾			je Person		
Anzahl	% von Sp. 1	Anzahl	% von Sp. 1	Anzahl	% von Sp. 1	Anzahl	m²	Anzahl		m²	
10	11	12	13	14	15	16	17	18	19	20	
148	24,2	92	15,0	102	16,7	3 031	59 059	586	1,92	37,45	002
171	22,5	132	17,3	141	18,5	3 863	73 190	755	2,10	39,75	003
45	22,6	44	22,1	58	29,1	1 119	22 409	199	1,74	34,85	004
66	29,1	54	23,8	58	25,6	1 283	25 726	219	1,83	36,87	005
65	28,1	56	24,2	52	22,5	1 268	24 439	225	1,77	34,05	006
1 361	23,6	971	16,9	1 017	17,7	28 597	564 274	5 652	1,84	36,39	436 009
843	23,0	475	12,9	536	14,6	17 256	338 586	3 616	1,88	36,86	001
136	28,0	108	22,3	102	21,0	2 604	53 124	478	1,79	36,49	002
80	20,6	90	23,1	122	31,4	2 217	43 802	382	1,77	34,97	003
152	24,6	129	20,8	124	20,0	3 224	63 935	609	1,77	35,22	004
117	27,3	119	27,7	92	21,4	2 379	46 330	412	1,82	35,51	005
33	20,4	50	30,9	41	25,3	917	18 497	155	1,86	37,54	006
1 007	25,2	732	18,3	905	22,6	21 160	427 652	3 909	1,72	34,74	436 010
80	21,9	66	18,0	93	25,4	1 973	40 940	362	1,72	35,63	001
60	26,3	42	18,4	55	24,1	1 240	25 727	223	1,52	31,46	002
70	35,5	36	18,3	40	20,3	1 055	21 715	188	1,67	34,59	003
46	27,9	31	18,8	51	30,9	945	20 068	158	1,60	34,14	004
69	27,8	50	20,2	61	24,6	1 372	27 907	245	1,66	33,82	005
97	29,0	64	19,1	80	23,9	1 806	37 667	329	1,63	34,19	006
85	26,2	59	18,2	87	26,8	1 774	37 466	321	1,67	35,23	007
87	22,3	95	24,4	105	26,9	2 187	45 320	377	1,72	35,82	008
62	26,4	57	24,3	42	17,9	1 217	23 889	232	1,67	32,79	009
351	23,2	232	15,4	291	19,3	7 591	146 953	1 474	1,83	35,46	010
647	26,0	337	13,5	281	11,3	11 593	221 942	2 478	1,77	33,83	436 011
230	27,5	103	12,3	82	9,8	3 830	70 627	834	1,84	33,93	001
73	29,8	9	3,7	16	6,5	1 097	21 443	245	1,41	27,63	002
48	21,5	28	12,6	18	8,1	1 009	17 572	222	1,84	31,99	003
120	22,0	96	17,6	93	17,1	2 667	54 102	543	1,85	37,47	004
176	27,5	101	15,8	72	11,2	2 990	58 198	634	1,75	34,04	005
379	26,4	251	17,5	248	17,3	7 242	143 570	1 426	1,73	34,36	436 012
379	26,4	251	17,5	248	17,3	7 242	143 570	1 426	1,73	34,36	001
248	19,5	259	20,4	309	24,3	6 652	136 790	1 256	1,79	36,86	436 013
104	19,5	116	21,8	133	25,0	2 862	57 712	526	1,75	35,23	001
144	19,5	143	19,4	176	23,8	3 790	79 078	730	1,83	38,14	002
253	30,8	185	22,5	154	18,8	4 387	85 551	795	1,70	33,28	436 014
253	30,8	185	22,5	154	18,8	4 387	85 551	795	1,70	33,28	000
194	24,4	129	16,2	212	26,6	4 252	87 121	783	1,71	35,04	436 018
82	24,8	57	17,3	97	29,4	1 843	37 850	322	1,61	33,05	001
112	24,0	72	15,5	115	24,7	2 409	49 271	461	1,79	36,73	002
44	28,9	39	25,7	41	27,0	875	16 605	141	1,77	33,61	436 019
44	28,9	39	25,7	41	27,0	875	16 605	141	1,77	33,61	001
63	23,6	62	23,2	75	28,1	1 507	30 034	260	1,85	37,04	436 024
63	23,6	62	23,2	75	28,1	1 507	30 034	260	1,85	37,04	001
107	26,8	91	22,8	114	28,6	2 306	46 549	390	1,82	36,69	436 093
76	33,8	52	23,1	46	20,4	1 227	24 289	220	1,85	36,56	001
12	13,0	24	26,1	39	42,4	589	12 474	91	1,75	37,11	002
12	26,7	10	22,2	16	35,6	276	5 552	44	1,88	37,72	003
7	18,9	5	13,5	13	35,1	214	4 234	35	1,75	34,93	004
19	16,7	37	32,5	38	33,3	678	14 031	113	1,65	34,23	436 027
19	16,7	37	32,5	38	33,3	678	14 031	113	1,65	34,23	001
38	30,4	29	23,2	31	24,8	691	15 116	124	1,56	34,10	436 032
38	30,4	29	23,2	31	24,8	691	15 116	124	1,56	34,10	001
271	23,5	227	19,7	315	27,3	6 305	127 461	1 143	1,74	35,19	436 096
205	25,6	139	17,3	188	23,4	4 203	85 666	797	1,76	35,93	001
66	18,7	88	24,9	127	36,0	2 102	41 795	346	1,69	33,74	002

mehr Räumen werden jeweils 10 Räume zugrunde gelegt. – 4) Ohne Wohnungen, für die keine Angaben zum Haushalt/zur Person vorliegen.

Noch: 3. Wohnungen in den Gemeindeteilen Baden-Württembergs am 25. Mai 1987 nach Anzahl der Räume

Schl.-Nr.	Gemeinde Gemeindeteil	Wohnungen insgesamt ¹⁾	Davon mit							
			1		2		3		4	
		Anzahl		% von Sp. 1	Anzahl	% von Sp. 1	Anzahl	% von Sp. 1	Anzahl	% von Sp. 1
		1	2	3	4	5	6	7	8	9
436 039	Grünkraut	810	11	1,4	19	2,3	80	9,9	158	19,5
001	Grünkraut	457	7	1,5	11	2,4	54	11,8	86	18,8
002	Gullen	70	—	—	5	7,1	9	12,9	17	24,3
003	Süd	86	—	—	1	1,2	4	4,7	11	12,8
004	Ost	118	4	3,4	2	1,7	7	5,9	26	22,0
005	Nord	79	—	—	—	—	6	7,6	18	22,8
436 040	Guggenhausen	53	—	—	—	—	3	5,7	7	13,2
001	Guggenhausen	26	—	—	—	—	1	3,8	3	11,5
002	Egg	27	—	—	—	—	2	7,4	4	14,8
436 095	Horgenzell	1 079	12	1,1	24	2,2	97	9,0	169	15,7
002	Hasenweiler	278	4	1,4	13	4,7	36	12,9	52	18,7
003	Kappel	173	—	—	4	2,3	9	5,2	30	17,3
004	Wolketsweiler	322	3	0,9	4	1,2	24	7,5	45	14,0
005	Zogenweiler	306	5	1,6	3	1,0	28	9,2	42	13,7
436 047	Hoßkirch	193	1	0,5	1	0,5	10	5,2	35	18,1
001	Hoßkirch	193	1	0,5	1	0,5	10	5,2	35	18,1
436 049	Isny im Allgäu, Stadt	5 083	417	8,2	476	9,4	749	14,7	1 187	23,4
000	Isny im Allgäu	3 749	358	9,5	411	11,0	622	16,6	944	25,2
002	Beuren	212	3	1,4	6	2,8	16	7,5	33	15,6
003	Neutrauchburg	477	13	2,7	11	2,3	39	8,2	88	18,4
004	Großholzleute	437	41	9,4	43	9,8	51	11,7	79	18,1
005	Rohrdorf	208	2	1,0	5	2,4	21	10,1	43	20,7
436 052	Kißlegg	2 518	14	0,6	70	2,8	277	11,0	544	21,6
001	Kißlegg	1 477	11	0,7	53	3,6	198	13,4	356	24,1
002	Sommersried	567	1	0,2	8	1,4	32	5,6	86	15,2
003	Immenried	201	—	—	3	1,5	19	9,5	36	17,9
004	Waltershofen	273	2	0,7	6	2,2	28	10,3	66	24,2
436 053	Königseggwald	182	1	0,5	2	1,1	9	4,9	30	16,5
001	Königseggwald	182	1	0,5	2	1,1	9	4,9	30	16,5
436 055	Leutkirch im Allgäu, St.	7 627	103	1,4	238	3,1	932	12,2	1 815	23,8
001	Süd	1 024	25	2,4	49	4,8	168	16,4	284	27,7
002	West	977	11	1,1	37	3,8	92	9,4	303	31,0
003	Nord und Ost	2 325	42	1,8	93	4,0	347	14,9	625	26,9
004	Hofs	234	1	0,4	—	—	13	5,6	60	25,6
005	Wuchzenhofen	679	2	0,3	8	1,2	68	10,0	104	15,3
006	Winterstetten	159	—	—	3	1,9	19	11,9	32	20,1
007	Friesenhofen	230	—	—	2	0,9	24	10,4	44	19,1
008	Herlazhofen	773	13	1,7	22	2,8	85	11,0	150	19,4
009	Gebratzhofen	538	3	0,6	8	1,5	54	10,0	90	16,7
010	Diepoldshofen	159	1	0,6	3	1,9	14	8,8	36	22,6
011	Reichenhofen	529	5	0,9	13	2,5	48	9,1	87	16,4
436 064	Ravensburg, Stadt	17 904	450	2,5	948	5,3	2 926	16,3	5 332	29,8
001	Ravensburg	1 584	131	8,3	188	11,9	384	24,2	412	26,0
002	Nordstadt	951	37	3,9	43	4,5	163	17,1	300	31,5
003	Burach	1 368	53	3,9	38	2,8	199	14,5	368	26,9
004	Oppoltshofen	1 094	38	3,5	61	5,6	145	13,3	295	27,0
005	Schornreute	1 132	36	3,2	79	7,0	197	17,4	337	29,8
006	Südstadt	2 752	47	1,7	146	5,3	460	16,7	955	34,7
007	Schussensiedlung	991	11	1,1	34	3,4	198	20,0	400	40,4
008	Kreberösch	129	—	—	5	3,9	21	16,3	21	16,3
009	Weststadt	3 050	12	0,4	129	4,2	491	16,1	1 031	33,8
011	Schmalegg	493	3	0,6	11	2,2	43	8,7	84	17,0
021	Oberzell	703	16	2,3	31	4,4	95	13,5	178	25,3
022	Bavendorf	245	2	0,8	1	0,4	17	6,9	48	19,6
023	Dürnast	205	2	1,0	4	2,0	18	8,8	31	15,1
024	Adelsreute	24	—	—	—	—	3	12,5	3	12,5
031	Weißenu	1 730	32	1,8	130	7,5	275	15,9	543	31,4
032	Oberhofen	1 309	27	2,1	46	3,5	198	15,1	299	22,8
033	Gornhofen	144	3	2,1	2	1,4	19	13,2	27	18,8

1) Ohne Freizeitwohnungen und ohne Wohnungen in Gebäuden mit vollständiger Wohnheimnutzung. — 2) Alle Räume mit 6 m² oder mehr sowie alle Küchen. — 3) Bei Wohnungen mit 10 und

... Räumen ²⁾						Räume ²⁾³⁾ in	Fläche der	Bewohnte Wohnungen insgesamt ¹⁾⁴⁾	Räume ²⁾	Wohn- fläche	Schl.-Nr.
5		6		7 und mehr		Wohnungen insgesamt ¹⁾			je Person		
Anzahl	% von Sp. 1	Anzahl	% von Sp. 1	Anzahl	% von Sp. 1	Anzahl	m²	Anzahl		m²	
10	11	12	13	14	15	16	17	18	19	20	
207	25,6	154	19,0	181	22,3	4 276	84 682	799	1,72	34,05	436 039
119	26,0	82	17,9	98	21,4	2 357	47 074	456	1,75	34,94	001
19	27,1	12	17,1	8	11,4	333	6 605	70	1,63	32,38	002
19	22,1	26	30,2	25	29,1	514	10 439	85	1,65	33,55	003
30	25,4	20	16,9	29	24,6	630	12 254	109	1,65	32,12	004
20	25,3	14	17,7	21	26,6	442	8 310	79	1,80	33,92	005
7	13,2	15	28,3	21	39,6	324	6 670	53	1,64	33,69	436 040
4	15,4	8	30,8	10	38,5	158	3 122	26	1,61	31,86	001
3	11,1	7	25,9	11	40,7	166	3 548	27	1,66	35,48	002
227	21,0	242	22,4	308	28,5	6 006	121 189	1 068	1,64	33,05	436 095
53	19,1	49	17,6	71	25,5	1 462	28 371	275	1,61	31,17	002
43	24,9	40	23,1	47	27,2	972	19 967	173	1,66	34,07	003
70	21,7	89	27,6	87	27,0	1 829	37 475	319	1,64	33,70	004
61	19,9	64	20,9	103	33,7	1 743	35 376	301	1,64	33,41	005
41	21,2	54	28,0	51	26,4	1 123	22 988	187	1,94	40,01	436 047
41	21,2	54	28,0	51	26,4	1 123	22 988	187	1,94	40,01	001
935	18,4	621	12,2	698	13,7	22 339	435 707	5 051	1,78	34,63	436 049
641	17,1	394	10,5	379	10,1	15 404	294 964	3 729	1,79	34,20	000
44	20,8	46	21,7	64	30,2	1 214	25 222	212	1,63	33,81	002
125	26,2	89	18,7	112	23,5	2 560	49 596	471	1,87	36,32	003
77	17,6	53	12,1	93	21,3	2 043	41 739	436	1,77	36,08	004
48	23,1	39	18,8	50	24,0	1 118	24 186	203	1,63	35,17	005
554	22,0	482	19,1	577	22,9	13 378	271 092	2 458	1,75	35,46	436 052
321	21,7	276	18,7	262	17,7	7 471	147 780	1 443	1,83	36,24	001
119	21,0	116	20,5	205	36,2	3 351	71 798	548	1,61	34,44	002
49	24,4	43	21,4	51	25,4	1 121	22 463	199	1,75	35,00	003
65	23,8	47	17,2	59	21,6	1 435	29 051	268	1,70	34,56	004
43	23,6	41	22,5	56	30,8	1 060	22 041	172	1,86	38,74	436 053
43	23,6	41	22,5	56	30,8	1 060	22 041	172	1,86	38,74	001
1 910	25,0	1 345	17,6	1 284	16,8	38 307	757 096	7 448	1,81	35,73	436 055
242	23,6	150	14,6	106	10,4	4 699	91 307	998	1,90	36,95	001
231	23,6	175	17,9	128	13,1	4 752	89 450	951	1,87	35,14	002
636	27,4	332	14,3	250	10,8	10 868	209 475	2 278	1,91	36,87	003
53	22,6	58	24,8	49	20,9	1 292	25 823	229	1,60	32,17	004
192	28,3	130	19,1	175	25,8	3 751	74 425	670	1,70	33,91	005
43	27,0	21	13,2	41	25,8	866	19 661	152	1,82	41,51	006
57	24,8	52	22,6	51	22,2	1 256	25 611	220	1,83	37,39	007
177	22,9	147	19,0	179	23,2	4 066	82 107	748	1,69	34,21	008
131	24,3	115	21,4	137	25,5	2 980	60 600	527	1,69	34,39	009
35	22,0	32	20,1	38	23,9	864	17 728	155	1,56	31,85	010
113	21,4	133	25,1	130	24,6	2 913	60 909	520	1,80	37,72	011
4 162	23,2	2 126	11,9	1 960	10,9	81 261	1 556 619	17 625	1,85	35,50	436 064
267	16,9	102	6,4	100	6,3	6 020	116 529	1 532	1,88	36,31	001
241	25,3	99	10,4	68	7,2	4 135	78 645	928	1,91	36,25	002
379	27,7	205	15,0	126	9,2	6 263	115 734	1 342	1,88	34,74	003
257	23,5	131	12,0	167	15,3	5 194	104 708	1 071	1,99	40,26	004
231	20,4	125	11,0	127	11,2	5 016	95 437	1 125	1,81	34,55	005
633	23,0	280	10,2	231	8,4	12 199	231 118	2 713	2,01	38,03	006
235	23,7	60	6,1	53	5,3	4 225	69 840	977	1,68	27,75	007
29	22,5	21	16,3	32	24,8	683	14 556	129	1,84	39,23	008
752	24,7	359	11,8	276	9,0	13 893	265 106	3 020	1,82	34,70	009
109	22,1	104	21,1	139	28,2	2 748	55 923	488	1,75	35,50	011
186	26,5	106	15,1	91	12,9	3 358	65 616	694	1,75	34,28	021
62	25,3	53	21,6	62	25,3	1 365	28 151	245	1,77	36,47	022
59	28,8	37	18,0	54	26,3	1 140	22 365	200	1,71	33,61	023
1	4,2	4	16,7	13	54,2	159	3 661	23	1,91	44,21	024
365	21,1	184	10,6	201	11,6	7 787	147 012	1 706	1,87	35,31	031
322	24,6	227	17,3	190	14,5	6 326	127 068	1 290	1,78	35,70	032
34	23,6	29	20,1	30	20,8	750	15 150	142	1,71	34,55	033

mehr Räumen werden jeweils 10 Räume zugrunde gelegt. – 4) Ohne Wohnungen, für die keine Angaben zum Haushalt/zur Person vorliegen.

Noch: 3. Wohnungen in den Gemeindeteilen Baden-Württembergs am 25. Mai 1987 nach Anzahl der Räume

Schl.-Nr.	Gemeinde Gemeindeteil	Wohnungen insgesamt ¹⁾	Davon mit								
			1			2		3		4	
			Anzahl		% von Sp. 1	Anzahl		% von Sp. 1	Anzahl		% von Sp. 1
			1	2	3	4	5	6	7	8	9
436 067	Riedhausen	127	—	—	4	3,1	3	2,4	13	10,2	
001	Riedhausen	127	—	—	4	3,1	3	2,4	13	10,2	
436 069	Schlier	1 020	10	1,0	21	2,1	91	8,9	174	17,1	
001	Schlier	554	5	0,9	8	1,4	46	8,3	98	17,7	
002	Ankenreute	466	5	1,1	13	2,8	45	9,7	76	16,3	
436 077	Unterwaldhausen	73	—	—	1	1,4	3	4,1	11	15,1	
001	Unterwaldhausen	37	—	—	1	2,7	—	—	4	10,8	
002	Oberwaldhausen	36	—	—	—	—	3	8,3	7	19,4	
436 078	Vogt	1 325	16	1,2	36	2,7	151	11,4	332	25,1	
001	Vogt	1 325	16	1,2	36	2,7	151	11,4	332	25,1	
436 079	Waldburg	743	4	0,5	15	2,0	63	8,5	133	17,9	
001	Ost	352	1	0,3	5	1,4	34	9,7	70	19,9	
002	West	391	3	0,8	10	2,6	29	7,4	63	16,1	
436 081	Wangen im Allgäu, St.	8 999	183	2,0	345	3,8	1 479	16,4	2 385	26,5	
001	Innenstadt	812	46	5,7	71	8,7	179	22,0	218	26,8	
002	Lindauer Vorstadt	412	4	1,0	20	4,9	145	35,2	154	37,4	
003	Berger Höhe	1 055	8	0,8	36	3,4	215	20,4	208	19,7	
004	Wittwais	456	2	0,4	12	2,6	76	16,7	173	37,9	
005	Prassberg/Waltersbühl	1 526	19	1,2	54	3,5	224	14,7	580	38,0	
006	Engelberg	417	71	17,0	15	3,6	48	11,5	122	29,3	
007	Hinteres Ebnet	346	1	0,3	11	3,2	69	19,9	123	35,5	
008	Sigmanns/Epllings	389	5	1,3	8	2,1	81	20,8	126	32,4	
009	Atzenberg/Gehrenberg	671	9	1,3	43	6,4	138	20,6	182	27,1	
010	Niederwangen	461	1	0,2	9	2,0	25	5,4	79	17,1	
011	Neuravensburg	696	6	0,9	20	2,9	84	12,1	129	18,5	
012	Schomburg	704	2	0,3	19	2,7	70	9,9	135	19,2	
013	Karsee	147	1	0,7	3	2,0	8	5,4	15	10,2	
014	Leupolz	321	3	0,9	6	1,9	32	10,0	47	14,6	
015	Deuchelried	586	5	0,9	18	3,1	85	14,5	94	16,0	
436 082	Weingarten, Stadt	9 017	244	2,7	674	7,5	1 550	17,2	2 919	32,4	
001	Nordost	1 905	77	4,0	254	13,3	282	14,8	547	28,7	
002	Südost	2 468	61	2,5	154	6,2	478	19,4	619	25,1	
003	Südwest	2 636	74	2,8	99	3,8	462	17,5	1 003	38,1	
004	Nordwest	2 008	32	1,6	167	8,3	328	16,3	750	37,4	
436 083	Wilhelmsdorf	1 210	45	3,7	72	6,0	195	16,1	187	15,5	
000	Wilhelmsdorf	697	32	4,6	51	7,3	139	19,9	108	15,5	
001	Pfrungen	139	7	5,0	8	5,8	19	13,7	22	15,8	
002	Esenhausen	173	1	0,6	5	2,9	19	11,0	23	13,3	
003	Zußdorf	201	5	2,5	8	4,0	18	9,0	34	16,9	
436 085	Wolfegg	1 007	3	0,3	21	2,1	84	8,3	203	20,2	
001	Wolfegg	471	1	0,2	13	2,8	44	9,3	91	19,3	
002	Alttann	274	—	—	2	0,7	29	10,6	62	22,6	
003	Rötenbach	157	2	1,3	5	3,2	8	5,1	28	17,8	
004	Molpertshaus	105	—	—	1	1,0	3	2,9	22	21,0	
436 087	Wolpertswende	1 174	11	0,9	26	2,2	91	7,8	234	19,9	
000	Wolpertswende	1 174	11	0,9	26	2,2	91	7,8	234	19,9	
	Ravensburg	87 232	1 899	2,2	3 800	4,4	11 855	13,6	21 490	24,6	
437	Sigmaringen										
437 005	Beuron	326	1	0,3	1	0,3	46	14,1	71	21,8	
001	Beuron	71	1	1,4	—	—	15	21,1	16	22,5	
002	Hausen	207	—	—	1	0,5	21	10,1	39	18,8	
003	Thiergarten	48	—	—	—	—	10	20,8	16	33,3	
437 008	Bingen	954	3	0,3	17	1,8	91	9,5	201	21,1	
001	Bingen	715	3	0,4	12	1,7	71	9,9	154	21,5	
002	Hitzkofen	169	—	—	4	2,4	14	8,3	26	15,4	
003	Hornstein	30	—	—	—	—	2	6,7	8	26,7	

1) Ohne Freizeitwohnungen und ohne Wohnungen in Gebäuden mit vollständiger Wohnheimnutzung. — 2) Alle Räume mit 6 m² oder mehr sowie alle Küchen. — 3) Bei Wohnungen mit 10 und

... Räumen ²⁾						Räume ²⁾³⁾ in	Fläche der	Bewohnte Wohnungen insgesamt ¹⁾⁴⁾	Räume ²⁾	Wohn- fläche	Schl.-Nr.
5		6		7 und mehr		Wohnungen insgesamt ¹⁾			je Person		
Anzahl	% von Sp. 1	Anzahl	% von Sp. 1	Anzahl	% von Sp. 1	Anzahl	m²		Anzahl		
10	11	12	13	14	15	16	17	18	19	20	
26	20,5	34	26,8	47	37,0	771	17 461	118	1,86	42,45	436 067
26	20,5	34	26,8	47	37,0	771	17 461	118	1,86	42,45	001
249	24,4	222	21,8	253	24,8	5 560	113 593	1 020	1,75	35,66	436 069
123	22,2	113	20,4	161	29,1	3 096	64 245	554	1,81	37,57	001
126	27,0	109	23,4	92	19,7	2 464	49 348	466	1,67	33,46	002
21	28,8	19	26,0	18	24,7	419	8 232	72	1,85	36,30	436 077
11	29,7	8	21,6	13	35,1	226	4 335	36	1,89	36,20	001
10	27,8	11	30,6	5	13,9	193	3 897	36	1,80	36,42	002
312	23,5	235	17,7	243	18,3	6 749	136 785	1 294	1,72	34,85	436 078
312	23,5	235	17,7	243	18,3	6 749	136 785	1 294	1,72	34,85	001
191	25,7	154	20,7	183	24,6	4 042	82 132	723	1,77	35,92	436 079
87	24,7	71	20,2	84	23,9	1 894	37 982	339	1,75	35,08	001
104	26,6	83	21,2	99	25,3	2 148	44 150	384	1,78	36,66	002
1 883	20,9	1 367	15,2	1 357	15,1	43 047	839 757	8 859	1,79	34,93	436 081
147	18,1	73	9,0	78	9,6	3 405	66 152	785	1,93	37,63	001
77	18,7	9	2,2	3	0,7	1 555	28 753	409	1,28	23,58	002
230	21,8	188	17,8	170	16,1	5 152	99 760	1 036	1,95	37,65	003
112	24,6	43	9,4	38	8,3	2 043	33 061	449	1,79	29,00	004
315	20,6	205	13,4	129	8,5	6 885	131 749	1 500	1,89	36,15	005
67	16,1	44	10,6	50	12,0	1 729	33 864	409	1,84	36,01	006
63	18,2	47	13,6	32	9,2	1 560	28 982	343	1,89	35,15	007
79	20,3	43	11,1	47	12,1	1 778	33 533	387	1,83	34,53	008
110	16,4	100	14,9	89	13,3	3 063	57 913	659	1,87	35,39	009
118	25,6	102	22,1	127	27,5	2 588	53 341	460	1,65	34,04	010
166	23,9	119	17,1	172	24,7	3 740	76 621	690	1,79	36,67	011
173	24,6	159	22,6	146	20,7	3 758	76 247	694	1,77	35,94	012
44	29,9	31	21,1	45	30,6	859	17 473	145	1,56	31,78	013
66	20,6	73	22,7	94	29,3	1 830	37 977	315	1,72	35,63	014
116	19,8	131	22,4	137	23,4	3 102	64 331	578	1,67	34,60	015
1 951	21,6	926	10,3	753	8,4	39 065	736 351	8 826	1,82	34,30	436 082
373	19,6	199	10,4	173	9,1	8 016	151 590	1 860	1,87	35,44	001
524	21,2	320	13,0	312	12,6	11 292	220 894	2 400	1,89	37,03	002
599	22,7	230	8,7	169	6,4	11 320	207 539	2 585	1,83	33,58	003
455	22,7	177	8,8	99	4,9	8 437	156 328	1 981	1,67	31,04	004
225	18,6	198	16,4	288	23,8	6 088	120 321	1 188	1,73	34,27	436 083
110	15,8	115	16,5	142	20,4	3 340	63 614	684	1,80	34,27	000
31	22,3	22	15,8	30	21,6	682	13 744	138	1,63	32,88	001
37	21,4	34	19,7	54	31,2	972	19 479	168	1,71	34,36	002
47	23,4	27	13,4	62	30,8	1 094	23 484	198	1,63	35,07	003
317	31,5	182	18,1	197	19,6	5 348	106 008	966	1,77	35,05	436 085
123	26,1	90	19,1	109	23,1	2 538	52 163	450	1,80	36,93	001
98	35,8	41	15,0	42	15,3	1 414	27 351	265	1,83	35,40	002
43	27,4	33	21,0	38	24,2	863	17 357	155	1,57	31,48	003
53	50,5	18	17,1	8	7,6	533	9 137	96	1,88	31,68	004
345	29,4	244	20,8	223	19,0	6 169	122 523	1 152	1,72	34,11	436 087
345	29,4	244	20,8	223	19,0	6 169	122 523	1 152	1,72	34,11	000
20 294	23,3	13 569	15,6	14 325	16,4	425 692	8 357 933	85 698	1,79	35,17	
											437
78	23,9	55	16,9	74	22,7	1 741	34 396	306	2,05	40,34	437 005
14	19,7	11	15,5	14	19,7	364	7 114	67	2,30	44,97	001
53	25,6	41	19,8	52	25,1	1 152	22 925	198	2,05	40,41	002
11	22,9	3	6,3	8	16,7	225	4 357	41	1,72	34,03	003
235	24,6	193	20,2	214	22,4	5 115	100 847	925	1,86	37,07	437 008
174	24,3	148	20,7	153	21,4	3 810	74 684	694	1,91	37,78	001
43	25,4	38	22,5	44	26,0	938	19 122	164	1,78	36,71	002
8	26,7	2	6,7	10	33,3	168	2 935	27	1,62	29,21	003

mehr Räumen werden jeweils 10 Räume zugrunde gelegt. – 4) Ohne Wohnungen, für die keine Angaben zum Haushalt/zur Person vorliegen.

Noch: 3. Wohnungen in den Gemeindeteilen Baden-Württembergs am 25. Mai 1987 nach Anzahl der Räume

Schl.-Nr.	Gemeinde Gemeindeteil	Wohnungen insgesamt ¹⁾	Davon mit							
			1		2		3		4	
			Anzahl	% von Sp. 1	Anzahl	% von Sp. 1	Anzahl	% von Sp. 1	Anzahl	% von Sp. 1
			1	2	3	4	5	6	7	8
noch: Bingen										
004	Hochberg	40	–	–	1	2,5	4	10,0	13	32,5
437 031	Gammertingen, Stadt	2 042	44	2,2	81	4,0	256	12,5	354	17,3
001	Gammertingen	1 502	8	0,5	49	3,3	177	11,8	277	18,4
002	Harthausen	71	1	1,4	2	2,8	12	16,9	9	12,7
003	Bronnen	150	4	2,7	7	4,7	21	14,0	25	16,7
004	Mariaberg	103	31	30,1	20	19,4	23	22,3	11	10,7
005	Feldhausen	117	–	–	1	0,9	14	12,0	14	12,0
006	Kettenacker	99	–	–	2	2,0	9	9,1	18	18,2
437 044	Herbertingen	1 445	5	0,3	27	1,9	102	7,1	263	18,2
001	Herbertingen	942	5	0,5	20	2,1	68	7,2	192	20,4
002	Hundersingen	252	–	–	3	1,2	14	5,6	31	12,3
003	Marbach	187	–	–	1	0,5	15	8,0	31	16,6
004	Mieterkingen	64	–	–	3	4,7	5	7,8	9	14,1
437 124	Herdwangen-Schönach	742	2	0,3	13	1,8	51	6,9	138	18,6
001	Herdwangen	380	2	0,5	4	1,1	32	8,4	75	19,7
002	Großschönach	254	–	–	7	2,8	15	5,9	49	19,3
003	Oberndorf	108	–	–	2	1,9	4	3,7	14	13,0
437 047	Hettingen, Stadt	650	2	0,3	4	0,6	52	8,0	114	17,5
001	Hettingen	356	1	0,3	1	0,3	35	9,8	77	21,6
002	Inneringen	294	1	0,3	3	1,0	17	5,8	37	12,6
437 053	Hohentengen	1 216	2	0,2	16	1,3	84	6,9	154	12,7
001	Hohentengen	560	2	0,4	10	1,8	42	7,5	83	14,8
002	Bremen	99	–	–	1	1,0	9	9,1	13	13,1
003	Eichen	44	–	–	1	2,3	2	4,5	2	4,5
004	Enzkofen	54	–	–	1	1,9	4	7,4	9	16,7
005	Günzkofen	79	–	–	–	–	2	2,5	11	13,9
006	Ölkofen	141	–	–	1	0,7	9	6,4	11	7,8
007	Ursendorf	82	–	–	–	–	3	3,7	12	14,6
008	Völkofen	127	–	–	1	0,8	10	7,9	7	5,5
009	Altensweiler	5	–	–	–	–	–	–	–	–
010	Repperweiler	25	–	–	–	–	–	–	–	–
437 056	Illmensee	499	3	0,6	18	3,6	51	10,2	82	16,4
001	Illmensee	253	1	0,4	11	4,3	31	12,3	52	20,6
002	Ruschweiler	197	2	1,0	6	3,0	19	9,6	25	12,7
003	Illwangen	49	–	–	1	2,0	1	2,0	5	10,2
437 059	Inzigkofen	771	4	0,5	13	1,7	62	8,0	158	20,5
000	Inzigkofen	341	3	0,9	5	1,5	32	9,4	66	19,4
002	Vilsingen	242	1	0,4	7	2,9	18	7,4	54	22,3
003	Engelswies	188	–	–	1	0,5	12	6,4	38	20,2
437 065	Krauchenwies	1 471	3	0,2	22	1,5	146	9,9	254	17,3
001	Krauchenwies	645	1	0,2	7	1,1	65	10,1	117	18,1
002	Ablach	200	1	0,5	2	1,0	21	10,5	35	17,5
003	Bittelschieß	79	–	–	–	–	8	10,1	6	7,6
004	Ettisweiler	22	–	–	1	4,5	2	9,1	2	9,1
005	Göggingen	290	1	0,3	9	3,1	28	9,7	53	18,3
006	Hausen	235	–	–	3	1,3	22	9,4	41	17,4
437 072	Leibertingen	630	1	0,2	8	1,3	43	6,8	84	13,3
001	Leibertingen	221	–	–	4	1,8	20	9,0	30	13,6
002	Kreenheinstetten	190	1	0,5	2	1,1	12	6,3	29	15,3
003	Thalheim	157	–	–	1	0,6	8	5,1	24	15,3
004	Altheim	62	–	–	1	1,6	3	4,8	1	1,6
437 076	Mengen, Stadt	3 396	18	0,5	87	2,6	334	9,8	744	21,9
001	Mengen-Südwest	319	6	1,9	22	6,9	33	10,3	53	16,6
002	Mengen-Nordwest	137	1	0,7	1	0,7	21	15,3	37	27,0
003	Mengen-Ost	395	–	–	20	5,1	48	12,2	149	37,7
004	Mengen-Süd	480	2	0,4	11	2,3	60	12,5	109	22,7
005	Holderstock	527	5	0,9	15	2,8	68	12,9	139	26,4
006	Mengen-Nord	195	2	1,0	6	3,1	12	6,2	45	23,1
021	Ennetach-Nord	216	–	–	2	0,9	6	2,8	33	15,3

1) Ohne Freizeitwohnungen und ohne Wohnungen in Gebäuden mit vollständiger Wohnheimnutzung. — 2) Alle Räume mit 6 m² oder mehr sowie alle Küchen. — 3) Bei Wohnungen mit 10 und

... Räumen ²⁾						Räume ²⁾³⁾ in	Fläche der	Bewohnte Wohnungen insgesamt ¹⁾⁴⁾	Räume ²⁾	Wohn- fläche	Schl.-Nr.
5		6		7 und mehr		Wohnungen insgesamt ¹⁾			je Person		
Anzahl	% von Sp. 1	Anzahl	% von Sp. 1	Anzahl	% von Sp. 1	Anzahl	m²			Anzahl	
10	11	12	13	14	15	16	17	18	19	20	
10	25,0	5	12,5	7	17,5	199	4 106	40	1,63	33,66	004
510	25,0	332	16,3	465	22,8	10 569	205 841	2 015	1,81	35,30	437 031
392	26,1	247	16,4	352	23,4	7 937	155 243	1 482	1,85	36,07	001
10	14,1	19	26,8	18	25,4	380	7 146	71	1,77	33,24	002
41	27,3	24	16,0	28	18,7	758	15 322	149	1,87	37,78	003
11	10,7	4	3,9	3	2,9	284	5 242	103	1,57	28,96	004
34	29,1	18	15,4	36	30,8	656	12 597	115	1,54	29,75	005
22	22,2	20	20,2	28	28,3	554	10 291	95	1,83	34,09	006
340	23,5	356	24,6	352	24,4	7 995	155 245	1 385	1,88	36,62	437 044
216	22,9	229	24,3	212	22,5	5 116	99 418	906	1,90	36,91	001
59	23,4	74	29,4	71	28,2	1 477	29 063	246	1,89	37,27	002
50	26,7	42	22,5	48	25,7	1 044	19 874	176	1,85	35,56	003
15	23,4	11	17,2	21	32,8	358	6 890	57	1,70	33,04	004
163	22,0	196	26,4	179	24,1	4 150	84 925	716	1,94	39,79	437 124
81	21,3	88	23,2	98	25,8	2 098	41 533	380	1,87	37,05	001
55	21,7	73	28,7	55	21,7	1 430	31 073	237	2,09	45,67	002
27	25,0	35	32,4	26	24,1	622	12 319	99	1,88	37,42	003
165	25,4	132	20,3	181	27,8	3 673	74 191	627	1,80	36,52	437 047
88	24,7	70	19,7	84	23,6	1 929	37 306	341	1,85	35,93	001
77	26,2	62	21,1	97	33,0	1 744	36 885	286	1,75	37,12	002
314	25,8	312	25,7	334	27,5	6 976	136 032	1 164	1,82	35,56	437 053
135	24,1	146	26,1	142	25,4	3 155	62 163	539	1,84	36,22	001
25	25,3	24	24,2	27	27,3	553	11 277	97	1,92	39,11	002
12	27,3	11	25,0	16	36,4	265	5 294	42	1,75	34,89	003
12	22,2	10	18,5	18	33,3	319	6 178	54	1,75	33,95	004
19	24,1	25	31,6	22	27,8	473	8 631	74	1,76	32,14	005
40	28,4	38	27,0	42	29,8	830	15 224	136	1,76	32,21	006
24	29,3	21	25,6	22	26,8	473	9 548	79	1,95	39,35	007
40	31,5	31	24,4	38	29,9	748	14 489	119	1,84	35,69	008
-	-	-	-	-	-	-	-	-	-	-	009
-	-	-	-	-	-	-	-	-	-	-	010
115	23,0	98	19,6	132	26,5	2 743	54 811	489	1,75	35,09	437 056
54	21,3	50	19,8	54	21,3	1 332	27 329	250	1,77	36,23	001
54	27,4	33	16,8	58	29,4	1 094	21 651	191	1,77	35,10	002
7	14,3	15	30,6	20	40,8	317	5 831	48	1,65	30,54	003
187	24,3	143	18,5	204	26,5	4 257	84 006	760	1,86	36,71	437 059
83	24,3	60	17,6	92	27,0	1 868	36 780	338	1,87	36,77	000
56	23,1	41	16,9	65	26,9	1 319	25 492	237	1,78	34,43	002
48	25,5	42	22,3	47	25,0	1 070	21 734	185	1,96	39,69	003
376	25,6	318	21,6	352	23,9	8 007	156 254	1 417	1,78	34,70	437 065
185	28,7	139	21,6	131	20,3	3 436	67 729	618	1,85	36,44	001
45	22,5	47	23,5	49	24,5	1 104	21 583	196	1,78	34,79	002
20	25,3	11	13,9	34	43,0	474	8 453	77	1,78	31,89	003
7	31,8	4	18,2	6	27,3	120	2 282	19	1,47	28,25	004
62	21,4	67	23,1	70	24,1	1 565	31 314	285	1,69	33,81	005
57	24,3	50	21,3	62	26,4	1 308	24 893	222	1,74	33,10	006
185	29,4	149	23,7	160	25,4	3 526	70 020	598	1,72	34,20	437 072
59	26,7	52	23,5	56	25,3	1 224	23 841	209	1,76	34,63	001
54	28,4	48	25,3	44	23,2	1 051	21 571	181	1,73	35,44	002
52	33,1	31	19,7	41	26,1	877	17 353	147	1,59	31,46	003
20	32,3	18	29,0	19	30,6	374	7 255	61	1,87	36,32	004
801	23,6	712	21,0	700	20,6	17 873	342 464	3 327	1,89	36,26	437 076
53	16,6	75	23,5	77	24,1	1 692	33 498	314	1,93	38,36	001
30	21,9	15	10,9	32	23,4	702	13 944	134	1,88	37,38	002
95	24,1	43	10,9	40	10,1	1 821	32 986	386	1,88	34,00	003
117	24,4	107	22,3	74	15,4	2 450	46 461	476	2,06	39,15	004
132	25,0	97	18,4	71	13,5	2 576	49 178	520	1,78	34,00	005
46	23,6	35	17,9	49	25,1	1 056	20 647	194	1,88	36,73	006
58	26,9	56	25,9	61	28,2	1 258	23 917	213	1,97	37,51	021

mehr Räumen werden jeweils 10 Räume zugrunde gelegt. — 4) Ohne Wohnungen, für die keine Angaben zum Haushalt/zur Person vorliegen.

Noch: **3. Wohnungen in den Gemeindeteilen Baden-Württembergs am 25. Mai 1987 nach Anzahl der Räume**

Schl.-Nr.	Gemeinde Gemeindeteil	Wohnungen insgesamt ¹⁾	Davon mit								
			1		2		3		4		
			Anzahl		% von Sp. 1	Anzahl		% von Sp. 1	Anzahl		% von Sp. 1
			1	2	3	4	5	6	7	8	9
noch: Mengen, Stadt											
022	Ennetach-Süd	322	1	0,3	2	0,6	29	9,0	58	18,0	
030	Blochingen	267	1	0,4	—	—	18	6,7	42	15,7	
040	Rulfingen	370	—	—	7	1,9	34	9,2	55	14,9	
050	Beuren	85	—	—	—	—	4	4,7	7	8,2	
060	Rosna	83	—	—	1	1,2	1	1,2	17	20,5	
437 078	Meßkirch, Stadt	2 627	18	0,7	76	2,9	273	10,4	619	23,6	
001	Kernstadt	1 825	13	0,7	61	3,3	203	11,1	458	25,1	
002	Dietershofen	50	—	—	1	2,0	1	2,0	8	16,0	
003	Heudorf	116	1	0,9	—	—	10	8,6	19	16,4	
004	Langenhart	75	1	1,3	—	—	3	4,0	12	16,0	
005	Menningen	131	1	0,8	4	3,1	9	6,9	20	15,3	
006	Rengetsweiler	109	—	—	3	2,8	17	15,6	21	19,3	
007	Ringgenbach	55	1	1,8	3	5,5	6	10,9	12	21,8	
008	Rohrdorf	266	1	0,4	4	1,5	24	9,0	69	25,9	
437 082	Neufra	673	—	—	11	1,6	36	5,3	149	22,1	
001	Neufra	673	—	—	11	1,6	36	5,3	149	22,1	
437 086	Ostrach	1 820	2	0,1	34	1,9	172	9,5	295	16,2	
001	Burgweiler	243	1	0,4	2	0,8	16	6,6	27	11,1	
002	Einhard	99	—	—	—	—	11	11,1	17	17,2	
003	Habsthal	36	—	—	—	—	5	13,9	3	8,3	
004	Jettkofen	85	—	—	3	3,5	14	16,5	16	18,8	
005	Kalkreute	28	—	—	—	—	3	10,7	5	17,9	
006	Laubbach	64	—	—	1	1,6	4	6,3	4	6,3	
007	Levertswweiler	84	—	—	—	—	3	3,6	15	17,9	
008	Magenbuch	85	—	—	3	3,5	2	2,4	13	15,3	
009	Ostrach	908	1	0,1	23	2,5	104	11,5	172	18,9	
010	Spöck	42	—	—	1	2,4	1	2,4	5	11,9	
011	Tafertsweiler	99	—	—	1	1,0	6	6,1	10	10,1	
012	Wangen	47	—	—	—	—	3	6,4	8	17,0	
437 088	Pfullendorf, Stadt	3 713	83	2,2	114	3,1	436	11,7	952	25,6	
001	Pfullendorf	2 856	83	2,9	99	3,5	380	13,3	834	29,2	
002	Aach-Linz	343	—	—	6	1,7	25	7,3	58	16,9	
003	Denkingen	195	—	—	5	2,6	12	6,2	28	14,4	
004	Gaisweiler	36	—	—	—	—	1	2,8	7	19,4	
005	Großstadelhofen	112	—	—	1	0,9	8	7,1	8	7,1	
006	Mottschieß	41	—	—	—	—	3	7,3	2	4,9	
007	Otterswang	62	—	—	—	—	2	3,2	9	14,5	
008	Zell am Andelsbach	68	—	—	3	4,4	5	7,4	6	8,8	
437 123	Sauldorf	695	—	—	16	2,3	50	7,2	89	12,8	
001	Bietingen	72	—	—	1	1,4	4	5,6	10	13,9	
002	Boll	116	—	—	2	1,7	9	7,8	13	11,2	
003	Krumbach	105	—	—	1	1,0	6	5,7	15	14,3	
004	Rast	118	—	—	2	1,7	6	5,1	17	14,4	
005	Sauldorf	168	—	—	5	3,0	12	7,1	17	10,1	
006	Wasser	116	—	—	5	4,3	13	11,2	17	14,7	
437 100	Saulgau, Stadt	5 467	63	1,2	92	1,7	553	10,1	1 215	22,2	
100	Saulgau	3 724	48	1,3	73	2,0	451	12,1	1 017	27,3	
101	Wilfertsweiler	30	—	—	—	—	—	—	2	6,7	
120	Bierstetten	85	—	—	—	—	5	5,9	9	10,6	
121	Steinbronnen	53	1	1,9	1	1,9	4	7,5	5	9,4	
130	Bolstern	105	—	—	—	—	7	6,7	13	12,4	
131	Heratskirch	23	—	—	—	—	1	4,3	2	8,7	
140	Bondorf	92	—	—	2	2,2	6	6,5	8	8,7	
150	Braunenweiler	222	11	5,0	4	1,8	17	7,7	36	16,2	
160	Friedberg	121	—	—	1	0,8	5	4,1	12	9,9	
170	Fulgenstadt	188	—	—	1	0,5	5	2,7	21	11,2	
180	Großtissen	44	—	—	—	—	—	—	4	9,1	
181	Kleintissen	51	—	—	—	—	2	3,9	5	9,8	
190	Haid	47	—	—	—	—	3	6,4	4	8,5	
191	Bogenweiler	136	2	1,5	2	1,5	14	10,3	11	8,1	
192	Sießen	31	—	—	—	—	1	3,2	4	12,9	
200	Hochberg	117	—	—	2	1,7	13	11,1	16	13,7	
201	Luditsweiler	35	—	—	—	—	—	—	6	17,1	

1) Ohne Freizeitwohnungen und ohne Wohnungen in Gebäuden mit vollständiger Wohnheimnutzung. — 2) Alle Räume mit 6 m² oder mehr sowie alle Küchen. — 3) Bei Wohnungen mit 10 und

... Räumen ²⁾						Räume ²⁾³⁾ in	Fläche der	Bewohnte Wohnungen insgesamt ¹⁾⁴⁾	Räume ²⁾	Wohn- fläche	Schl.-Nr.
5		6		7 und mehr		Wohnungen insgesamt ¹⁾			je Person		
Anzahl	% von Sp. 1	Anzahl	% von Sp. 1	Anzahl	% von Sp. 1	Anzahl	m²		Anzahl		
10	11	12	13	14	15	16	17	18	19	20	
69	21,4	82	25,5	81	25,2	1 795	35 886	317	1,83	36,65	022
64	24,0	76	28,5	66	24,7	1 505	28 619	255	1,82	34,75	030
99	26,8	79	21,4	96	25,9	2 032	38 847	356	1,91	36,63	040
19	22,4	29	34,1	26	30,6	500	9 150	83	1,91	34,91	050
19	22,9	18	21,7	27	32,5	486	9 331	79	1,78	34,15	060
680	25,9	408	15,5	553	21,1	13 587	263 375	2 495	1,80	35,06	437 078
486	26,6	264	14,5	340	18,6	9 226	178 529	1 722	1,85	35,87	001
12	24,0	15	30,0	13	26,0	280	5 856	50	1,60	33,46	002
40	34,5	16	13,8	30	25,9	639	12 695	114	1,96	39,04	003
28	37,3	10	13,3	21	28,0	423	7 848	69	1,63	30,61	004
26	19,8	31	23,7	40	30,5	737	14 564	122	1,75	34,70	005
19	17,4	18	16,5	31	28,4	580	11 640	108	1,54	31,00	006
6	10,9	11	20,0	16	29,1	295	5 822	55	1,65	32,53	007
63	23,7	43	16,2	62	23,3	1 407	26 421	255	1,75	32,92	008
200	29,7	143	21,2	134	19,9	3 627	66 814	665	1,94	35,77	437 082
200	29,7	143	21,2	134	19,9	3 627	66 814	665	1,94	35,77	001
440	24,2	373	20,5	504	27,7	10 205	201 024	1 758	1,86	36,57	437 086
56	23,0	68	28,0	73	30,0	1 410	27 460	237	1,66	32,24	001
19	19,2	18	18,2	34	34,3	571	10 558	98	1,93	35,57	002
13	36,1	7	19,4	8	22,2	198	4 003	35	1,86	36,95	003
17	20,0	15	17,6	20	23,5	442	8 921	82	1,83	36,97	004
3	10,7	4	14,3	13	46,4	169	3 163	27	1,79	33,59	005
15	23,4	20	31,3	20	31,3	390	7 884	63	1,82	36,72	006
20	23,8	16	19,0	30	35,7	499	9 979	84	2,02	40,40	007
21	24,7	20	23,5	26	30,6	495	9 689	81	1,85	36,18	008
225	24,8	162	17,8	221	24,3	4 905	96 572	879	1,92	37,77	009
12	28,6	13	31,0	10	23,8	247	5 103	40	1,85	38,30	010
27	27,3	19	19,2	36	36,4	604	12 058	86	1,82	36,34	011
12	25,5	11	23,4	13	27,7	275	5 634	46	1,78	36,59	012
885	23,8	597	16,1	646	17,4	18 459	360 279	3 560	1,72	33,66	437 088
691	24,2	388	13,6	381	13,3	13 499	263 480	2 722	1,72	33,61	001
76	22,2	81	23,6	97	28,3	1 939	39 134	336	1,73	35,08	002
30	15,4	53	27,2	67	34,4	1 144	21 777	189	1,75	33,47	003
10	27,8	10	27,8	8	22,2	202	3 962	36	1,62	31,70	004
37	33,0	24	21,4	34	30,4	655	12 144	109	1,66	30,69	005
5	12,2	13	31,7	18	43,9	257	4 758	40	2,05	37,83	006
19	30,6	10	16,1	22	35,5	371	6 894	62	1,76	32,67	007
17	25,0	18	26,5	19	27,9	392	8 130	66	1,65	34,06	008
153	22,0	124	17,8	263	37,8	4 135	79 911	647	1,78	34,53	437 123
8	11,1	15	20,8	34	47,2	447	7 920	68	1,82	31,68	001
26	22,4	17	14,7	49	42,2	712	13 796	111	1,85	36,11	002
30	28,6	20	19,0	33	31,4	607	12 032	96	1,85	36,80	003
27	22,9	25	21,2	41	34,7	703	13 672	104	1,78	35,20	004
38	22,6	28	16,7	68	40,5	1 009	19 509	157	1,73	33,78	005
24	20,7	19	16,4	38	32,8	657	12 982	111	1,68	33,39	006
1 352	24,7	1 111	20,3	1 081	19,8	28 552	554 010	5 360	1,86	36,07	437 100
959	25,8	636	17,1	540	14,5	18 430	353 787	3 656	1,89	36,37	100
8	26,7	11	36,7	9	30,0	181	3 643	29	1,73	34,74	101
25	29,4	23	27,1	23	27,1	488	9 616	82	1,76	34,63	120
13	24,5	15	28,3	14	26,4	292	5 847	52	1,73	34,65	121
28	26,7	30	28,6	27	25,7	600	11 269	101	1,78	33,34	130
5	21,7	6	26,1	9	39,1	140	2 925	23	2,00	41,79	131
17	18,5	22	23,9	37	40,2	569	11 527	92	1,98	40,16	140
48	21,6	53	23,9	53	23,9	1 182	23 220	221	1,87	36,70	150
31	25,6	28	23,1	44	36,4	723	13 751	120	1,72	32,66	160
42	22,3	57	30,3	62	33,0	1 129	22 146	184	1,75	34,42	170
10	22,7	12	27,3	18	40,9	280	5 816	44	1,78	37,04	180
8	15,7	15	29,4	21	41,2	318	6 873	51	1,72	37,15	181
12	25,5	14	29,8	14	29,8	281	5 387	47	1,92	36,90	190
22	16,2	31	22,8	54	39,7	804	15 995	134	1,91	38,02	191
3	9,7	10	32,3	13	41,9	189	3 624	31	1,89	36,24	192
26	22,2	30	25,6	30	25,6	642	13 219	111	1,75	36,27	200
10	28,6	6	17,1	13	37,1	209	4 249	35	1,62	32,94	201

mehr Räumen werden jeweils 10 Räume zugrunde gelegt. – 4) Ohne Wohnungen, für die keine Angaben zum Haushalt/zur Person vorliegen.

Noch: **3. Wohnungen in den Gemeindeteilen Baden-Württembergs am 25. Mai 1987 nach Anzahl der Räume**

Schl.-Nr.	Gemeinde Gemeindeteil	Wohnungen insgesamt ¹⁾	Davon mit							
			1		2		3		4	
		Anzahl		% von Sp. 1	Anzahl	% von Sp. 1	Anzahl	% von Sp. 1	Anzahl	% von Sp. 1
		1	2	3	4	5	6	7	8	9
noch: Saulgau, Stadt										
210	Lampertsweiler	86	—	—	2	2,3	6	7,0	8	9,3
220	Moosheim	103	—	—	1	1,0	4	3,9	10	9,7
230	Renhardswweiler	85	—	—	2	2,4	3	3,5	12	14,1
240	Wolfartsweiler	89	1	1,1	1	1,1	6	6,7	10	11,2
437 101	Scheer, Stadt	876	3	0,3	13	1,5	99	11,3	174	19,9
001	Scheer	685	3	0,4	12	1,8	82	12,0	145	21,2
002	Heudorf	191	—	—	1	0,5	17	8,9	29	15,2
437 102	Schwenningen	556	4	0,7	10	1,8	72	12,9	118	21,2
001	Schwenningen	556	4	0,7	10	1,8	72	12,9	118	21,2
437 104	Sigmaringen, Stadt	6 273	585	9,3	231	3,7	840	13,4	1 542	24,6
001	Sigmaringen	4 626	578	12,5	183	4,0	674	14,6	1 168	25,2
003	Laiz	1 019	6	0,6	39	3,8	117	11,5	249	24,4
004	Gutenstein	164	—	—	2	1,2	16	9,8	33	20,1
005	Oberschmeien	140	—	—	—	—	8	5,7	29	20,7
006	Jungnau	260	1	0,4	4	1,5	21	8,1	52	20,0
007	Unterschmeien	64	—	—	3	4,7	4	6,3	11	17,2
437 105	Sigmaringendorf	1 279	12	0,9	20	1,6	127	9,9	266	20,8
001	Sigmaringendorf	1 032	11	1,1	18	1,7	98	9,5	215	20,8
002	Lauchertal	247	1	0,4	2	0,8	29	11,7	51	20,6
437 107	Stetten am kalten Markt	1 785	2	0,1	28	1,6	180	10,1	448	25,1
001	Stetten a. kalten Markt	1 157	2	0,2	17	1,5	132	11,4	349	30,2
002	Frohnstetten	372	—	—	8	2,2	31	8,3	51	13,7
003	Storzingen	138	—	—	3	2,2	9	6,5	29	21,0
004	Glashütte	118	—	—	—	—	8	6,8	19	16,1
437 114	Veringenstadt, Stadt	796	2	0,3	11	1,4	73	9,2	163	20,5
001	Veringenstadt	545	1	0,2	8	1,5	51	9,4	115	21,1
002	Veringendorf	187	1	0,5	3	1,6	17	9,1	32	17,1
003	Hermentingen	64	—	—	—	—	5	7,8	16	25,0
437 118	Wald	699	—	—	12	1,7	47	6,7	112	16,0
001	Wald	213	—	—	6	2,8	18	8,5	36	16,9
002	Glashütte	28	—	—	—	—	1	3,6	5	17,9
003	Hippetsweiler	68	—	—	—	—	5	7,4	13	19,1
004	Kappel	31	—	—	2	6,5	2	6,5	7	22,6
005	Reischach	21	—	—	—	—	—	—	3	14,3
006	Riedetsweiler	27	—	—	—	—	—	—	5	18,5
007	Rothenlachen	15	—	—	—	—	—	—	—	—
008	Ruhestetten	59	—	—	1	1,7	4	6,8	12	20,3
009	Sentenhart	102	—	—	1	1,0	5	4,9	12	11,8
010	Walbertsweiler	135	—	—	2	1,5	12	8,9	19	14,1
	Sigmaringen	41 401	862	2,1	975	2,4	4 276	10,3	8 759	21,2
	Region									
	Bodensee-Oberschwaben	197 510	4 495	2,3	8 084	4,1	26 692	13,5	50 410	25,5
	Regierungsbezirk									
	Tübingen	589 859	12 553	2,1	23 148	3,9	79 306	13,4	151 713	25,7

1) Ohne Freizeitwohnungen und ohne Wohnungen in Gebäuden mit vollständiger Wohnheimnutzung. — 2) Alle Räume mit 6 m² oder mehr sowie alle Küchen. — 3) Bei Wohnungen mit 10 und

... Räumen ²⁾						Räume ²⁾³⁾ in	Fläche der	Bewohnte Wohnungen insgesamt ¹⁾⁴⁾	Räume ²⁾	Wohn- fläche	Schl.-Nr.
5		6		7 und mehr		Wohnungen insgesamt ¹⁾			je Person		
Anzahl	% von Sp. 1	Anzahl	% von Sp. 1	Anzahl	% von Sp. 1	Anzahl	m²		Anzahl		
10	11	12	13	14	15	16	17	18	19	20	
26	30,2	23	26,7	21	24,4	486	9 494	84	1,79	35,15	210
23	22,3	38	36,9	27	26,2	603	11 702	102	1,73	33,68	220
18	21,2	25	29,4	25	29,4	494	9 883	77	1,76	35,13	230
18	20,2	26	29,2	27	30,3	512	10 037	84	1,78	35,07	240
211	24,1	212	24,2	164	18,7	4 595	87 403	847	1,82	34,74	437 101
162	23,6	155	22,6	126	18,4	3 554	67 628	662	1,82	34,68	001
49	25,7	57	29,8	38	19,9	1 041	19 775	185	1,83	34,98	002
141	25,4	96	17,3	115	20,7	2 900	57 023	524	1,66	32,77	437 102
141	25,4	96	17,3	115	20,7	2 900	57 023	524	1,66	32,77	001
1 337	21,3	819	13,1	919	14,7	28 580	555 000	6 080	1,91	37,13	437 104
929	20,1	518	11,2	576	12,5	19 911	386 966	4 481	1,94	37,77	001
247	24,2	176	17,3	185	18,2	5 199	100 904	998	1,83	35,43	003
48	29,3	27	16,5	38	23,2	887	17 359	154	1,89	36,87	004
38	27,1	33	23,6	32	22,9	782	15 051	140	1,87	35,92	005
63	24,2	53	20,4	66	25,4	1 431	27 299	246	1,87	35,67	006
12	18,8	12	18,8	22	34,4	370	7 421	61	1,88	37,68	007
316	24,7	243	19,0	295	23,1	6 821	130 309	1 258	1,87	35,79	437 105
247	23,9	193	18,7	250	24,2	5 541	107 861	1 023	1,84	35,87	001
69	27,9	50	20,2	45	18,2	1 280	22 448	235	2,00	35,43	002
433	24,3	331	18,5	363	20,3	9 319	174 925	1 763	1,83	34,39	437 107
270	23,3	187	16,2	200	17,3	5 838	108 254	1 144	1,82	33,76	001
98	26,3	87	23,4	97	26,1	2 063	39 914	366	1,89	36,49	002
33	23,9	24	17,4	40	29,0	760	14 160	137	1,86	34,55	003
32	27,1	33	28,0	26	22,0	658	12 597	116	1,75	33,56	004
197	24,7	156	19,6	194	24,4	4 323	84 760	766	1,92	37,70	437 114
130	23,9	111	20,4	129	23,7	2 953	57 934	525	1,93	37,82	001
53	28,3	34	18,2	47	25,1	1 018	19 720	179	1,94	37,62	002
14	21,9	11	17,2	18	28,1	352	7 106	62	1,83	36,93	003
166	23,7	161	23,0	201	28,8	3 999	77 995	683	1,81	35,35	437 118
50	23,5	40	18,8	63	29,6	1 202	23 832	208	1,94	38,59	001
7	25,0	5	17,9	10	35,7	169	2 758	28	1,86	30,31	002
16	23,5	21	30,9	13	19,1	369	7 265	66	1,68	33,39	003
4	12,9	6	19,4	10	32,3	170	3 484	30	1,68	34,74	004
4	19,0	9	42,9	5	23,8	127	2 586	20	1,51	31,09	005
4	14,8	9	33,3	9	33,3	163	3 018	27	1,51	27,94	006
5	33,3	4	26,7	6	40,0	98	1 780	15	2,13	38,70	007
12	20,3	14	23,7	16	27,1	343	6 824	57	1,93	38,49	008
24	23,5	26	25,5	34	33,3	608	11 593	101	1,77	33,80	009
40	29,6	27	20,0	35	25,9	750	14 855	131	1,78	35,23	010
9 980	24,1	7 770	18,8	8 779	21,2	215 727	4 191 860	40 135	1,84	35,79	
45 787	23,2	29 971	15,2	32 071	16,2	961 383	18 885 481	193 713	1,80	35,46	
139 801	23,7	90 164	15,3	93 174	15,8	2 868 528	55 594 792	578 201	1,82	35,38	

mehr Räumen werden jeweils 10 Räume zugrunde gelegt. – 4) Ohne Wohnungen, für die keine Angaben zum Haushalt/zur Person vorliegen.

4. Bewohnte Wohneinheiten in Gebäuden in den Gemeindeteilen Baden-Württembergs am 25. Mai 1987 nach Heizungs- und Brennstoffart

Schl.-Nr.	Gemeinde Gemeindeteil	Bewohnte Wohn- einheiten in Gebäuden		Davon (Sp. 1) mit								
		ins- gesamt	darunter zusätzlich beheizt durch Sonnen- energie, Wärme- pumpe	Fern-, Block-, Zentralheizung			Etagen- heizung	Einzel- oder Mehrraumöfen				
				zusammen	darunter Block-, Zentral- heizung betrieben mit			zusammen	davon beheizt mit			
					Heizöl	Gas			1 Energieart			2 und mehr Energie- arten
									Heizöl	Gas oder Strom	Kohle, Holz usw.	
		1	2	3	4	5	6	7	8	9	10	11

Regierungsbezirk Stuttgart

Region Mittlerer Neckar

Stadtkreis												
111 000	Stuttgart, L.-Hauptstadt	275 352	739	135 833	63 918	45 905	33 703	105 816	7 361	69 914	9 325	19 216
010	Solitude	16	—	—	—	—	—	—	—	—	—	—
020	Rot- u. Schwarzwildpark	4	—	—	—	—	—	—	—	—	—	—
030	West	27 727	29	10 275	4 745	3 371	4 736	12 716	719	8 799	771	2 427
031	Mitte	12 858	7	6 208	3 193	1 116	1 443	5 207	419	3 520	468	800
032	Nord	12 588	12	7 420	3 422	2 275	1 322	3 846	424	2 233	508	681
033	Ost	24 362	23	8 071	4 103	2 946	3 404	12 887	552	9 147	959	2 229
034	Frauenkopf	344	7	251	115	127	47	46	7	29	2	8
035	Süd	19 506	37	6 920	3 319	3 214	2 777	9 809	649	6 676	799	1 685
040	Kaltental	2 948	18	1 365	696	640	398	1 185	131	736	109	209
100	Botnang	6 346	53	4 666	1 503	1 242	443	1 237	66	858	81	232
110	Feuerbach	13 492	33	6 921	4 115	2 548	1 301	5 270	253	3 675	398	944
120	Weilimdorf	7 338	19	4 734	1 861	2 713	704	1 900	151	1 203	213	333
121	Bergheim	1 430	2	985	808	163	157	288	22	165	51	50
122	Giebel	2 252	—	622	489	133	211	1 419	26	967	92	334
123	Hausen	425	—	207	46	140	13	205	5	118	66	16
124	Wolfsbusch	982	5	391	193	184	179	412	45	236	41	90
200	Stammheim	4 634	7	2 068	1 584	359	538	2 028	245	1 228	253	302
210	Zuffenhausen	10 019	12	4 366	2 048	1 949	1 415	4 238	294	2 684	431	829
211	Neuwirtshaus	366	—	132	22	108	38	196	12	124	17	43
212	Rot	5 344	8	2 533	1 019	1 315	418	2 393	107	1 683	174	429
220	Zazenhausen	593	4	252	121	113	83	258	40	126	29	63
300	Mühlhausen	1 439	3	621	444	158	162	656	71	401	72	112
301	Freiberg	3 164	—	3 161	67	3	—	3	—	—	1	2
302	Mönchfeld	1 523	—	615	166	204	181	727	35	465	80	147
310	Hofen	1 971	4	1 304	264	170	182	485	34	304	40	107
311	Neugereut	2 757	—	2 756	1	—	—	1	—	1	—	—
320	Münster	3 198	7	1 194	416	294	483	1 521	68	966	165	322
400	Bad Cannstatt	26 080	32	9 823	4 705	2 693	3 435	12 822	701	8 522	1 346	2 253
401	Burgholzof	29	—	7	6	1	—	22	4	12	6	—
402	Sommerrain	1 389	4	918	300	427	107	364	28	249	17	70
403	Steinhaldenfeld	1 614	10	755	183	553	157	702	23	500	58	121
500	Untertürkheim	5 779	8	2 238	1 091	934	833	2 708	183	1 828	226	471
501	Luginsland	1 458	—	896	368	476	143	419	31	267	25	96
510	Rotenberg	385	—	167	60	98	73	145	10	91	6	38
520	Obertürkheim	2 218	—	729	384	327	390	1 099	58	736	81	224
530	Uhlbach	1 416	4	606	343	229	227	583	35	346	61	141
540	Hedelfingen	2 439	8	969	587	347	373	1 097	84	681	88	244
541	Lederberg	107	1	54	27	24	14	39	5	25	2	7
550	Rohracker	1 640	32	831	372	374	215	594	33	415	41	105
560	Wangen	4 361	3	1 356	802	504	696	2 309	169	1 614	166	360
600	Sillenbuch	3 796	21	2 519	1 654	824	500	777	96	458	77	146
610	Heumaden	4 222	6	3 154	1 266	1 735	284	784	69	529	47	139
620	Riedenberg	1 778	10	1 517	679	622	79	182	20	113	21	28
700	Birkach	2 228	11	1 513	1 057	412	193	522	34	311	80	97
701	Schönberg	575	6	476	333	132	46	53	7	31	7	8
720	Plieningen	2 950	9	2 029	1 384	567	219	702	99	327	104	172
721	Steckfeld	907	2	416	246	158	142	349	39	208	34	68
722	Asemwald	1 110	66	1 110	—	200	—	—	—	—	—	—
730	Hohenheim	375	—	368	190	157	2	5	—	3	1	1
800	Degerloch	6 853	32	3 292	1 735	1 466	1 182	2 379	180	1 575	149	475
801	Hoffeld	1 430	7	1 135	577	434	65	230	12	138	31	49
810	Möhringen	8 818	109	6 127	3 628	2 105	941	1 750	353	858	186	353
811	Fasanenhof	3 149	2	1 829	872	791	312	1 008	70	645	146	147
812	Sonnenberg	1 660	8	1 277	657	576	190	193	14	146	8	25
900	Vaihingen	12 320	49	7 770	3 815	2 012	1 572	2 978	392	1 766	235	585
901	Büsnau	1 176	3	642	169	417	104	430	61	275	29	65
910	Rohr	3 563	5	2 339	1 056	516	375	849	115	482	78	174
911	Dürtlewang	1 901	1	919	598	309	199	783	59	419	146	159

Noch: 4. **Bewohnte Wohneinheiten in Gebäuden in den Gemeindeteilen Baden-Württembergs am 25. Mai 1987 nach Heizungs- und Brennstoffart**

Schl.-Nr.	Gemeinde Gemeindeteil	Bewohnte Wohn- einheiten in Gebäuden		Davon (Sp. 1) mit								
		ins- gesamt	darunter zusätzlich beheizt durch Sonnen- energie, Wärme- pumpe	Fern-, Block-, Zentralheizung			Etagen- heizung	Einzel- oder Mehrraumöfen				
				zusammen	darunter Block-, Zentral- heizung betrieben mit			zusammen	davon beheizt mit			
					Heizöl	Gas			1 Energieart			2 und mehr Energie- arten
									Heizöl	Gas oder Strom	Kohle, Holz usw.	
		1	2	3	4	5	6	7	8	9	10	11
Landkreise												
115	Böblingen											
115 001	Aidlingen	2 983	64	2 122	1 907	133	106	755	160	266	132	197
001	Aidlingen	1 744	27	1 247	1 100	129	49	448	112	148	76	112
002	Deufringen	662	20	450	412	4	20	192	31	80	29	52
003	Dachtel	433	15	336	314	—	16	81	9	26	19	27
004	Lehenweiler	144	2	89	81	—	21	34	8	12	8	6
115 002	Altdorf	1 042	20	744	672	18	41	257	52	92	42	71
001	Altdorf	1 042	20	744	672	18	41	257	52	92	42	71
115 003	Böblingen, Stadt	18 031	87	12 754	5 841	1 345	1 239	4 038	797	2 061	574	606
011	Innenstadt 1	1 043	1	473	305	146	137	433	93	218	44	78
012	Innenstadt 2	590	2	415	318	95	48	127	32	63	12	20
021	Nordoststadt 1	811	5	397	314	81	139	275	57	164	10	44
022	Nordoststadt 2	1 369	6	909	658	236	120	340	69	195	25	51
023	Nordoststadt 3	1 022	15	642	502	117	103	277	90	117	17	53
024	Nordoststadt 4	1 406	5	621	379	218	158	627	109	354	58	106
031	Südoststadt 1	985	15	809	784	—	28	148	30	87	8	23
032	Südoststadt 2	1 152	4	1 105	503	5	18	29	23	1	—	5
033	Südoststadt 3	966	2	886	399	142	22	58	20	16	16	6
041	Südweststadt 1	2 855	1	2 848	23	8	—	7	1	4	1	1
042	Südweststadt 2	1 408	3	1 229	89	38	5	174	58	30	49	37
051	Nordweststadt	2 428	15	910	545	182	396	1 122	128	632	285	77
111	Dagersheim 1	1 008	6	807	389	28	21	180	46	57	28	49
112	Dagersheim 2	988	7	703	633	49	44	241	41	123	21	56
115 004	Bondorf	1 234	15	712	630	31	48	474	80	136	90	168
001	Bondorf	1 234	15	712	630	31	48	474	80	136	90	168
115 010	Deckenpfronn	765	19	537	504	—	24	204	34	69	32	69
001	Deckenpfronn	765	19	537	504	—	24	204	34	69	32	69
115 013	Ehningen	2 706	26	1 778	1 679	12	123	805	168	364	117	156
001	Ehningen	2 706	26	1 778	1 679	12	123	805	168	364	117	156
115 015	Gärtringen	3 900	54	2 989	2 552	246	122	789	212	241	152	184
001	Nordost	522	6	319	267	39	30	173	61	36	29	47
002	Südost	825	12	657	566	11	19	149	49	39	27	34
003	Nordwest	822	10	499	422	51	39	284	75	88	68	53
004	Südwest	917	8	866	822	—	14	37	12	16	1	8
005	Nord	216	4	179	35	142	1	36	—	34	—	2
106	Gärtringen Rohrau	598	14	469	440	3	19	110	15	28	27	40
115 016	Gäufelden	2 200	40	1 441	1 370	6	77	682	117	237	146	182
001	Nebringen	922	12	620	595	2	28	274	51	129	37	57
002	Öschelbronn	905	16	604	571	1	37	264	45	67	60	92
003	Tailfingen	373	12	217	204	3	12	144	21	41	49	33
115 054	Grafenau	2 093	36	1 430	1 333	11	92	571	154	182	97	138
001	Döffingen	1 353	23	918	858	5	65	370	96	120	68	86
002	Dätzingen	740	13	512	475	6	27	201	58	62	29	52
115 021	Herrenberg, Stadt	9 822	240	6 712	4 557	1 597	663	2 447	482	917	402	646
010	Nord	2 949	51	2 062	904	808	264	623	152	276	69	126
015	Süd	2 074	20	1 361	652	686	225	488	73	238	66	111
020	Affstätt	573	39	403	379	1	37	133	22	56	18	37
030	Gültstein	960	36	617	553	20	44	299	53	97	55	94
040	Haslach	527	25	396	368	5	11	120	35	34	24	27
060	Kayh	484	12	277	265	1	19	188	25	35	43	85
070	Kuppingen	1 173	28	855	764	55	32	286	49	104	67	66
080	Mönchberg	324	8	212	190	—	11	101	18	14	28	41
090	Oberjesingen	758	21	529	482	21	20	209	55	63	32	59

Noch: 4. **Bewohnte Wohneinheiten in Gebäuden in den Gemeindeteilen Baden-Württembergs am 25. Mai 1987 nach Heizungs- und Brennstoffart**

Schl.-Nr.	Gemeinde Gemeindeteil	Bewohnte Wohn- einheiten in Gebäuden		Davon (Sp. 1) mit								
		ins- gesamt	darunter zusätzlich beheizt durch Sonnen- energie, Wärme- pumpe	Fern-, Block-, Zentralheizung			Etagen- heizung	Einzel- oder Mehrraumöfen				
				zusammen	darunter Block-, Zentral- heizung betrieben mit			zusammen	davon beheizt mit			
					1 Energieart				2 und mehr Energie- arten			
					Heizöl	Gas				Heizöl	Gas oder Strom	Kohle, Holz usw.
1	2	3	4	5	6	7	8	9	10	11		
115 022	Hildrizhausen	1 097	18	759	727	4	76	262	74	47	43	98
001	Hildrizhausen	1 097	18	759	727	4	76	262	74	47	43	98
115 024	Holzgerlingen	3 481	35	2 312	1 930	266	268	901	216	278	169	238
001	Holzgerlingen	3 481	35	2 312	1 930	266	268	901	216	278	169	238
115 053	Jettingen	1 907	29	1 323	1 160	89	50	534	100	141	109	184
001	Oberjettingen	714	6	459	387	34	14	241	45	73	32	91
002	Unterjettingen	1 193	23	864	773	55	36	293	55	68	77	93
115 028	Leonberg, Stadt	17 008	173	12 149	8 970	2 147	1 221	3 638	1 004	1 475	411	748
001	Leonberg	5 062	33	3 762	2 478	1 122	381	919	174	482	72	191
002	Eltingen	4 741	32	3 523	2 836	244	247	971	325	317	132	197
003	Ramtel	2 264	26	1 414	664	696	240	610	142	321	49	98
004	Silberberg	433	3	235	219	7	54	144	53	55	9	27
100	Gebersheim	715	12	506	472	11	45	164	26	70	20	48
200	Höfingen	2 098	19	1 213	1 127	45	208	677	232	183	114	148
300	Warmbronn	1 695	48	1 496	1 174	22	46	153	52	47	15	39
115 029	Magstadt	2 966	27	1 855	1 685	120	215	896	412	213	101	170
001	Magstadt	2 966	27	1 855	1 685	120	215	896	412	213	101	170
115 034	Mötzingen	904	21	534	463	34	34	336	68	62	96	110
001	Mötzingen	904	21	534	463	34	34	336	68	62	96	110
115 037	Nufringen	1 494	33	993	934	30	82	419	93	119	92	115
001	Nufringen	1 494	33	993	934	30	82	419	93	119	92	115
115 041	Renningen, Stadt	5 171	58	3 505	3 165	211	315	1 351	409	415	173	354
001	Renningen	3 587	33	2 489	2 211	196	204	894	302	261	99	232
002	Malmsheim	1 584	25	1 016	954	15	111	457	107	154	74	122
115 042	Rutesheim	3 269	50	2 049	1 828	145	209	1 011	411	247	139	214
001	Rutesheim	2 604	31	1 718	1 525	141	145	741	320	178	97	146
002	Heuweg	291	11	133	117	3	40	118	41	33	15	29
003	Perouse	374	8	198	186	1	24	152	50	36	27	39
115 044	Schönaich	3 569	43	2 469	2 176	201	190	910	272	284	131	223
001	Schönaich	3 569	43	2 469	2 176	201	190	910	272	284	131	223
115 045	Sindelfingen, Stadt	23 025	319	15 928	10 916	3 475	1 425	5 672	907	3 457	426	882
001	Mitte	2 973	4	1 467	865	583	267	1 239	256	654	122	207
002	Nord	8 371	222	5 458	2 878	1 926	704	2 209	258	1 608	100	243
003	Ost	2 559	25	2 200	1 951	128	107	252	38	153	15	46
004	Goldberg	3 239	8	2 605	1 857	459	64	570	40	390	34	106
005	West	992	6	712	581	128	41	239	16	141	16	66
101	Maichingen	3 775	40	2 718	2 097	202	197	860	222	398	89	151
201	Darmsheim	1 116	14	768	687	49	45	303	77	113	50	63
115 046	Steinenbronn	1 881	23	1 408	1 337	51	125	348	93	80	78	97
001	Steinenbronn	1 881	23	1 408	1 337	51	125	348	93	80	78	97
115 048	Waldenbuch, Stadt	2 999	72	2 137	1 986	56	141	721	208	234	100	179
001	Waldenbuch	1 111	21	569	531	2	65	477	146	133	74	124
002	Kalkofen	1 296	26	1 120	1 056	46	35	141	49	69	4	19
003	Hasenhof	41	1	18	15	—	11	12	3	1	3	5
004	Liebenau	293	16	257	223	3	13	23	2	12	2	7
005	Glashütte	258	8	173	161	5	17	68	8	19	17	24
115 050	Weil der Stadt, Stadt	6 169	110	3 978	3 262	399	311	1 880	457	573	348	502
001	Weil der Stadt	2 701	43	1 761	1 224	354	153	787	234	269	120	164
100	Merklingen	1 917	29	1 183	1 074	29	88	646	150	182	130	184
200	Hausen	295	4	190	177	4	8	97	13	20	31	33
300	Schafhausen	717	24	481	449	11	36	200	29	59	37	75

Noch: 4. **Bewohnte Wohneinheiten in Gebäuden in den Gemeindeteilen Baden-Württembergs am 25. Mai 1987 nach Heizungs- und Brennstoffart**

Schl.-Nr.	Gemeinde Gemeindeteil	Bewohnte Wohn- einheiten in Gebäuden		Davon (Sp. 1) mit								
		ins- gesamt	darunter zusätzlich beheizt durch Sonnen- energie, Wärme- pumpe	Fern-, Block-, Zentralheizung			Etagen- heizung	Einzel- oder Mehrraumöfen				
				zusammen	darunter Block-, Zentral- heizung betrieben mit			zusammen	davon beheizt mit			2 und mehr Energie- arten
					1 Energieart							
					Heizöl	Gas oder Strom			Kohle, Holz usw.			
1	2	3	4	5	6	7	8	9	10	11		
noch: Weil der Stadt, Stadt												
400	Münklingen	539	10	363	338	1	26	150	31	43	30	46
115 051	Weil im Schönbuch	3 151	57	2 302	2 154	41	174	675	206	127	156	186
001	Weil im Schönbuch	2 473	39	1 772	1 641	38	150	551	164	100	136	151
002	Neuweiler	327	5	255	244	3	16	56	20	13	7	16
003	Breitenstein	351	13	275	269	—	8	68	22	14	13	19
115 052	Weissach	2 387	48	1 612	1 491	16	115	660	144	185	116	215
001	Weissach	1 391	31	887	808	11	74	430	91	123	77	139
002	Flacht	996	17	725	683	5	41	230	53	62	39	76
	Böblingen	125 254	1 717	86 532	65 229	10 684	7 486	31 236	7 330	12 502	4 472	6 932
116	Esslingen											
116 081	Aichtal, Stadt	3 319	54	2 447	2 356	15	149	723	213	171	148	191
001	Grötzingen	1 328	9	975	926	10	47	306	65	78	71	92
002	Aich	1 143	27	852	824	5	70	221	94	39	35	53
003	Neuenhaus	848	18	620	606	—	32	196	54	54	42	46
116 076	Aichwald	2 924	63	2 330	2 172	48	115	479	105	169	90	115
001	Aichelberg	945	16	753	707	2	35	157	36	48	33	40
002	Aichschieß	677	19	489	399	43	45	143	28	54	26	35
003	Krummhardt	288	16	243	232	1	5	40	6	24	5	5
004	Lobenrot	99	3	82	80	—	2	15	3	3	5	4
005	Schanbach	915	9	763	754	2	28	124	32	40	21	31
116 004	Altbach	2 318	13	1 353	1 168	1	127	838	191	357	112	178
001	Altbach	2 318	13	1 353	1 168	1	127	838	191	357	112	178
116 005	Altdorf	299	6	201	180	—	7	91	7	23	29	32
001	Altdorf	299	6	201	180	—	7	91	7	23	29	32
116 006	Altenriet	496	11	365	336	5	18	113	20	30	26	37
001	Altenriet	496	11	365	336	5	18	113	20	30	26	37
116 007	Baltmannsweiler	1 968	35	1 323	1 084	1	124	521	112	153	94	162
001	Baltmannsweiler	1 085	20	745	695	—	82	258	53	68	47	90
002	Hohengehren	883	15	578	389	1	42	263	59	85	47	72
116 008	Bempflingen	1 193	36	837	758	43	52	304	52	63	77	112
001	Nord	785	20	548	493	35	31	206	32	38	60	76
002	West	247	5	177	165	7	15	55	12	20	5	18
003	Kleinbettlingen	161	11	112	100	1	6	43	8	5	12	18
116 011	Beuren	1 357	19	910	777	109	75	372	72	70	70	160
001	Beuren	1 214	18	826	715	88	67	321	65	61	58	137
002	Balzholz	143	1	84	62	21	8	51	7	9	12	23
116 012	Bissingen an der Teck	1 217	7	697	586	52	59	461	77	119	133	132
001	Bissingen an der Teck	1 059	7	611	507	52	56	392	73	101	114	104
002	Ochsenwang	158	—	86	79	—	3	69	4	18	19	28
116 014	Deizisau	2 327	35	1 329	1 252	—	209	789	232	288	79	190
001	Deizisau	2 327	35	1 329	1 252	—	209	789	232	288	79	190
116 015	Denkendorf	3 843	26	2 514	2 181	288	336	993	306	323	100	264
001	Denkendorf	3 843	26	2 514	2 181	288	336	993	306	323	100	264
116 016	Dettingen unter Teck	1 960	26	1 116	974	79	138	706	101	247	160	198
001	Dettingen unter Teck	1 960	26	1 116	974	79	138	706	101	247	160	198
116 018	Erkenbrechtsweiler	677	8	441	406	4	22	214	43	27	66	78
001	Erkenbrechtsweiler	677	8	441	406	4	22	214	43	27	66	78

Noch: 4. Bewohnte Wohneinheiten in Gebäuden in den Gemeindeteilen Baden-Württembergs am 25. Mai 1987 nach Heizungs- und Brennstoffart

Schl.-Nr.	Gemeinde Gemeindeteil	Bewohnte Wohn- einheiten in Gebäuden		Davon (Sp. 1) mit								
		ins- gesamt	darunter zusätzlich beheizt durch Sonnen- energie, Wärme- pumpe	Fern-, Block-, Zentralheizung			Etagen- heizung	Einzel- oder Mehrraumöfen				
				zusammen	darunter Block-, Zentral- heizung betrieben mit			zusammen	davon beheizt mit			
					Heizöl	Gas			1 Energieart			2 und mehr Energie- arten
									Heizöl	Gas oder Strom	Kohle, Holz usw.	
		1	2	3	4	5	6	7	8	9	10	11
116 019	Esslingen am Neckar,St.	39 390	356	21 812	14 877	5 649	3 682	13 896	2 438	6 130	2 052	3 276
011	Mitte	2 397	7	569	227	305	354	1 474	255	742	211	266
012	West	1 539	102	1 035	802	199	119	385	93	144	65	83
013	Hohenkreuz	1 506	2	507	264	221	178	821	84	374	101	262
014	Ost	4 129	65	1 797	1 276	472	463	1 869	360	760	358	391
021	Neckarhalde	375	11	271	194	65	18	86	15	35	11	25
022	Rüdern	586	16	406	174	216	48	132	19	58	24	31
023	Sulzgries	1 801	8	1 413	971	313	106	282	38	146	40	58
024	Krummenacker	784	2	557	431	98	44	183	26	93	20	44
031	St. Bernhardt	1 909	10	1 615	1 181	363	74	220	56	89	36	39
032	Serach	813	5	713	142	528	40	60	7	24	8	21
033	Obertal	171	2	125	33	65	4	42	6	12	7	17
034	Wäldenbronn	992	5	530	342	186	115	347	78	123	59	87
035	Wiflingshausen	526	7	413	384	6	20	93	17	35	12	29
036	Liebersbronn	597	6	421	360	56	41	135	26	44	32	33
037	Kennenburg	276	—	253	106	144	5	18	4	6	3	5
041	Hegensberg	1 269	5	783	584	188	129	357	80	144	57	76
042	Kimmichsweiler Oberhof	84	—	40	40	—	7	37	4	12	13	8
051	Oberesslingen-West	4 279	38	2 294	1 566	539	496	1 489	279	669	175	366
052	Oberesslingen-Ost	1 825	—	981	703	158	144	700	126	249	110	215
053	Oberessl.-Ind.-Gebiet	168	—	146	136	4	—	22	5	10	6	1
061	Sirnau	322	1	124	51	46	29	169	31	58	26	54
062	Sirnau Industriegebiet	3	—	—	—	—	—	—	—	—	—	—
063	Sirnau Entenest	4	—	—	—	—	—	—	—	—	—	—
071	Pliensauvorstadt	2 656	2	936	631	195	237	1 483	251	741	168	323
072	Zollberg	2 397	7	1 017	789	201	336	1 044	137	510	147	250
081	Weil	518	—	471	—	434	13	34	3	18	11	2
082	Brühl	278	—	212	157	55	14	52	21	14	5	12
091	Mettingen Wiese	319	—	317	244	—	—	2	1	1	—	—
092	Mettingen	1 861	—	632	343	265	217	1 012	101	530	140	241
101	Berkheim-Nord	1 933	26	1 169	905	236	188	576	112	209	95	160
102	Berkheim-Süd	1 312	7	1 082	991	83	60	170	41	79	9	41
111	Zell	1 761	22	977	846	6	182	602	162	201	103	136
116 077	Filderstadt, Stadt	15 167	96	10 827	8 845	1 430	1 238	3 102	804	1 175	413	710
101	Bernhausen-Süd	2 898	10	1 825	1 610	194	282	791	216	357	64	154
102	Bernhausen-Nord	2 057	13	1 536	1 132	117	223	298	98	125	17	58
201	Bonlanden	3 683	11	2 661	2 026	524	330	692	193	266	91	142
301	Harthausen	1 419	20	1 090	1 058	5	82	247	105	40	47	55
401	Plattenhardt	2 578	32	1 864	1 493	293	136	578	78	246	97	157
501	Sielmingen	2 532	10	1 851	1 526	297	185	496	114	141	97	144
116 020	Frickenhausen	3 342	84	2 098	1 972	5	188	1 056	278	290	223	265
001	Linsenhofen	935	25	589	570	2	48	298	80	79	67	72
002	Frickenhausen	2 012	46	1 262	1 187	1	109	641	178	170	130	163
003	Tischardt	395	13	247	215	2	31	117	20	41	26	30
116 022	Großbettlingen	1 290	47	880	837	5	70	340	108	114	35	83
001	Großbettlingen	1 290	47	880	837	5	70	340	108	114	35	83
116 027	Hochdorf	1 598	34	909	758	58	105	584	104	251	88	141
001	Hochdorf	1 598	34	909	758	58	105	584	104	251	88	141
116 029	Holzmaden	599	6	318	284	4	38	243	59	52	46	86
001	Holzmaden	599	6	318	284	4	38	243	59	52	46	86
116 033	Kirchheim u.Teck,Stadt	13 948	206	8 101	4 425	2 502	1 035	4 812	926	2 070	575	1 241
001	Mitte-West	1 668	8	765	344	369	149	754	123	400	69	162
002	Nordwest	1 831	10	1 140	783	341	147	544	101	226	74	143
003	Nordost	1 602	134	997	291	209	78	527	58	332	45	92
004	Ost	1 763	11	747	365	320	152	864	127	366	76	295
005	Südost	1 856	4	1 257	428	431	117	482	93	235	53	101
006	Südwest	646	7	452	360	73	49	145	35	49	24	37
007	Lindorf	376	5	196	194	—	40	140	40	32	18	50
008	Ötlingen-Süd	895	1	449	277	159	87	359	80	129	52	98

Noch: **4. Bewohnte Wohneinheiten in Gebäuden in den Gemeindeteilen Baden-Württembergs am 25. Mai 1987 nach Heizungs- und Brennstoffart**

Schl.-Nr.	Gemeinde Gemeindeteil	Bewohnte Wohn- einheiten in Gebäuden		Davon (Sp. 1) mit								
		ins- gesamt	darunter zusätzlich beheizt durch Sonnen- energie, Wärme- pumpe	Fern-, Block-, Zentralheizung			Etagen- heizung	Einzel- oder Mehrraumöfen				
				zusammen	darunter Block-, Zentral- heizung betrieben mit			zusammen	davon beheizt mit			
					Heizöl	Gas			1 Energieart		2 und mehr Energie- arten	
									Heizöl	Gas oder Strom		Kohle, Holz usw.
		1	2	3	4	5	6	7	8	9	10	11
noch: Kirchheim u.Teck,Stadt												
009	Ötlingen-Nord	1 537	5	1 082	451	578	127	328	110	98	48	72
010	Nabern	671	8	444	426	2	38	189	39	47	37	66
011	Jesingen	1 103	13	572	506	20	51	480	120	156	79	125
116 035	Köngen	3 139	42	1 971	1 638	281	250	918	239	312	124	243
001	Köngen	3 139	42	1 971	1 638	281	250	918	239	312	124	243
116 036	Kohlberg	764	6	473	456	4	34	257	36	57	63	101
001	Kohlberg	764	6	473	456	4	34	257	36	57	63	101
116 078	Leinfeld.-Echterding.,St.	14 702	106	10 460	7 681	2 394	1 303	2 939	501	1 609	291	538
110	Echterdingen	4 765	20	3 114	2 380	663	398	1 253	154	810	92	197
210	Leinfelden	3 434	17	2 500	1 691	650	345	589	128	299	38	124
220	Unterriechen	1 029	8	681	504	175	125	223	40	85	59	39
230	Oberriechen	1 347	21	1 138	825	268	72	137	28	74	16	19
310	Musberg	2 165	19	1 667	1 373	240	182	316	62	166	36	52
410	Stetten	1 962	21	1 360	908	398	181	421	89	175	50	107
116 079	Lenningen	3 025	38	1 612	1 405	65	192	1 221	241	213	350	417
001	Brucken	366	10	166	143	4	16	184	37	44	37	66
002	Unterlenningen	741	15	377	342	7	49	315	49	77	84	105
003	Oberlenningen	1 033	8	624	542	45	53	356	93	52	92	119
004	Hochwäng	294	1	121	111	–	43	130	50	11	32	37
005	Schlattstall	79	3	44	35	4	9	26	2	3	10	11
006	Gutenberg	252	–	135	118	5	13	104	5	15	47	37
007	Schopfloch	260	1	145	114	–	9	106	5	11	48	42
116 037	Lichtenwald	879	18	589	542	13	35	255	30	65	80	80
001	Hegenlohe	461	10	326	306	4	20	115	10	42	31	32
002	Thomashardt	418	8	263	236	9	15	140	20	23	49	48
116 041	Neckartailfingen	1 234	25	772	725	1	61	401	75	140	57	129
001	Neckartailfingen	1 234	25	772	725	1	61	401	75	140	57	129
116 042	Neckartenzlingen	2 006	36	1 353	1 273	29	92	561	156	136	96	173
001	Neckartenzlingen	2 006	36	1 353	1 273	29	92	561	156	136	96	173
116 043	Neidlingen	573	8	285	239	3	11	277	32	74	62	109
001	Neidlingen	573	8	285	239	3	11	277	32	74	62	109
116 046	Neuffen, Stadt	2 026	62	1 322	1 033	256	135	569	120	94	143	212
001	Neuffen	1 854	57	1 232	946	256	127	495	114	83	112	186
002	Kappishäusern	172	5	90	87	–	8	74	6	11	31	26
116 047	Neuhausen a.d.Fildern	4 140	25	2 937	2 482	391	278	925	145	373	141	266
001	Neuhausen a. d. Fildern	4 140	25	2 937	2 482	391	278	925	145	373	141	266
116 048	Notzingen	1 135	39	741	680	5	61	333	52	70	86	125
001	Notzingen	834	31	529	497	–	48	257	42	46	68	101
002	Wellingen	301	8	212	183	5	13	76	10	24	18	24
116 049	Nürtingen, Stadt	14 395	216	9 252	6 450	1 108	1 119	4 024	905	1 404	661	1 054
001	Innenstadt	1 101	17	653	472	180	86	362	106	120	57	79
002	Kißling	981	23	692	614	66	100	189	59	49	36	45
003	Vendelau-Ersberg	1 046	6	530	324	197	109	407	106	133	50	118
004	Rieth-Jettenhartsiedl.	590	8	504	450	41	24	62	9	25	6	22
005	Braike	1 926	14	935	655	250	287	704	142	259	109	194
006	Roßdorf	1 540	–	1 538	176	–	–	2	2	–	–	–
007	Enzenhardt-Lerchenberg	874	3	480	361	96	120	274	70	127	39	38
008	Kleintischardt	584	2	221	139	64	84	279	68	63	72	76
009	Oberensingen	1 260	8	718	530	175	106	436	91	153	85	107
010	Hardt	350	19	289	256	7	5	56	14	19	12	11
011	Zizishausen	1 272	42	950	866	26	48	274	66	124	26	58
012	Reudern	865	20	532	507	2	63	270	39	74	54	103
013	Raidwangen	660	25	478	431	4	28	154	39	49	17	49

Noch: 4. **Bewohnte Wohneinheiten in Gebäuden in den Gemeindeteilen Baden-Württembergs am 25. Mai 1987 nach Heizungs- und Brennstoffart**

Schl.-Nr.	Gemeinde Gemeindeteil	Bewohnte Wohn- einheiten in Gebäuden		Davon (Sp. 1) mit								
		ins- gesamt	darunter zusätzlich beheizt durch Sonnen- energie, Wärme- pumpe	Fern-, Block-, Zentralheizung			Etagen- heizung	Einzel- oder Mehrraumöfen				
				zusammen	darunter Block-, Zentral- heizung betrieben mit			zusammen	davon beheizt mit			
					Heizöl	Gas			1 Energieart			2 und mehr Energie- arten
									Heizöl	Gas oder Strom	Kohle, Holz usw.	
		1	2	3	4	5	6	7	8	9	10	11
noch: Nürtingen, Stadt												
014	Neckarhausen	1 346	29	732	669	–	59	555	94	209	98	154
116 050	Oberboihingen	1 736	39	1 064	978	5	101	571	121	182	88	180
001	Oberboihingen	1 736	39	1 064	978	5	101	571	121	182	88	180
116 053	Ohmden	556	4	306	278	3	24	226	48	47	56	75
001	Ohmden	556	4	306	278	3	24	226	48	47	56	75
116 080	Ostfildern, Stadt	11 942	71	8 084	5 810	1 925	1 077	2 781	504	1 284	367	626
101	Nellingen	3 493	40	2 362	1 677	527	336	795	174	308	84	229
102	Parksiedlung	1 312	6	528	371	145	131	653	91	345	130	87
201	Ruit	3 368	13	2 423	1 691	611	304	641	113	322	48	158
301	Kernnat	2 102	6	1 603	1 097	476	149	350	46	161	67	76
401	Scharnhausen	1 667	6	1 168	974	166	157	342	80	148	38	76
116 054	Owen, Stadt	1 122	23	636	597	12	71	415	157	69	60	129
001	Owen	1 122	23	636	597	12	71	415	157	69	60	129
116 056	Plochingen, Stadt	5 113	91	2 690	1 435	1 117	650	1 773	383	792	200	398
012	Stadtbezirk	4 013	88	2 226	1 069	1 024	366	1 421	311	630	159	321
021	Stumpenhof	1 100	3	464	366	93	284	352	72	162	41	77
116 058	Reichenbach a. d. Fils	2 874	16	1 420	1 012	310	394	1 060	267	379	154	260
011	Reichenbach a. d. Fils	2 874	16	1 420	1 012	310	394	1 060	267	379	154	260
116 063	Schlaitdorf	535	16	334	296	1	23	178	38	23	54	63
001	Schlaitdorf	535	16	334	296	1	23	178	38	23	54	63
116 068	Unterensingen	1 442	20	910	878	1	98	434	109	142	68	115
001	Unterensingen	1 442	20	910	878	1	98	434	109	142	68	115
116 070	Weilheim a.d.Teck,St.	3 045	42	1 665	1 465	96	153	1 227	246	360	235	386
001	Weilheim	2 824	38	1 571	1 377	96	139	1 114	231	339	206	338
002	Hepsisau	221	4	94	88	–	14	113	15	21	29	48
116 071	Wendlingen a.Neckar,St.	5 701	59	3 611	3 225	278	360	1 730	584	499	193	454
001	Wendlingen am Neckar	5 701	59	3 611	3 225	278	360	1 730	584	499	193	454
116 072	Wernau (Neckar), Stadt	4 597	36	2 601	2 054	470	753	1 243	344	511	110	278
011	Pfanhausen-Nord	572	2	348	280	51	72	152	48	52	13	39
012	Pfanhausen-Süd	679	8	440	336	85	67	172	43	79	10	40
021	Steinbach-Nord	1 546	11	736	569	150	324	486	144	192	51	99
022	Steinbach-Süd	1 800	15	1 077	869	184	290	433	109	188	36	100
116 073	Wolfschlügen	2 001	30	1 513	1 427	8	79	409	87	144	51	127
001	Wolfschlügen	2 001	30	1 513	1 427	8	79	409	87	144	51	127
	Esslingen	187 914	2 236	117 409	90 287	19 074	15 141	55 364	11 668	21 101	8 406	14 189
117 Göppingen												
117 001	Adelberg	664	16	335	273	10	30	299	25	130	55	89
001	Adelberg	664	16	335	273	10	30	299	25	130	55	89
117 002	Aichelberg	321	7	218	207	–	18	85	11	20	25	29
001	Aichelberg	321	7	218	207	–	18	85	11	20	25	29
117 003	Albershausen	1 414	10	828	716	71	107	479	108	130	74	167
001	Albershausen	1 414	10	828	716	71	107	479	108	130	74	167
117 006	Bad Ditzenbach	1 252	22	784	704	54	78	390	84	84	95	127
001	Bad Ditzenbach	560	13	433	406	24	26	101	14	45	15	27
002	Gosbach	511	9	277	241	26	39	195	54	35	40	66
003	Auendorf	181	–	74	57	4	13	94	16	4	40	34

Noch: 4. **Bewohnte Wohneinheiten in Gebäuden in den Gemeindeteilen Baden-Württembergs am 25. Mai 1987 nach Heizungs- und Brennstoffart**

Schl.-Nr.	Gemeinde Gemeindeteil	Bewohnte Wohn- einheiten in Gebäuden		Davon (Sp. 1) mit								
		ins- gesamt	darunter zusätzlich beheizt durch Sonnen- energie, Wärme- pumpe	Fern-, Block-, Zentralheizung			Etagen- heizung	Einzel- oder Mehrraumöfen				
				zusammen	darunter Block-, Zentral- heizung betrieben mit			zusammen	davon beheizt mit			
					1 Energieart				2 und mehr Energie- arten			
					Heizöl	Gas				Heizöl	Gas oder Strom	Kohle, Holz usw.
		1	2	3	4	5	6	7	8	9	10	11
117 007	Bad Überkingen	1 326	30	958	842	86	50	318	47	105	65	101
001	Bad Überkingen	728	18	522	469	49	32	174	22	78	18	56
002	Hausen	239	1	191	144	37	8	40	10	7	12	11
003	Unterböhringen	276	9	180	173	—	4	92	14	19	29	30
004	Oberböhringen	83	2	65	56	—	6	12	1	1	6	4
117 009	Birenbach	620	19	455	428	8	33	132	28	35	23	46
001	Birenbach	620	19	455	428	8	33	132	28	35	23	46
117 010	Böhmekirch	1 635	33	1 013	842	11	65	557	66	121	170	200
001	Böhmekirch	1 000	15	587	489	8	45	368	46	71	124	127
002	Treffelhausen	334	11	213	190	3	14	107	14	34	20	39
003	Schnittlingen	126	5	85	63	—	2	39	1	7	11	20
004	Steinenkirch	175	2	128	100	—	4	43	5	9	15	14
117 011	Börtlingen	638	13	381	326	14	32	225	33	67	59	66
001	Börtlingen	638	13	381	326	14	32	225	33	67	59	66
117 012	Boll	1 680	25	1 046	738	223	109	525	116	153	101	155
001	Süd	679	17	375	296	45	43	261	52	75	54	80
002	Boll	1 001	8	671	442	178	66	264	64	78	47	75
117 014	Deggingen	2 078	41	1 265	1 027	158	102	711	140	240	77	254
001	Deggingen	1 505	31	916	685	157	80	509	99	187	46	177
002	Reichenbach im Täle	573	10	349	342	1	22	202	41	53	31	77
117 015	Donzdorf, Stadt	4 011	126	2 668	2 376	175	247	1 096	258	250	271	317
011	Donzdorf	2 773	75	1 819	1 579	172	147	807	205	176	197	229
021	Reichenbach	588	22	379	353	1	66	143	27	32	40	44
031	Winzingen	650	29	470	444	2	34	146	26	42	34	44
117 016	Drackenstein	118	—	65	49	4	8	45	6	3	21	15
001	Drackenstein	118	—	65	49	4	8	45	6	3	21	15
117 017	Dürnau	569	5	326	261	35	38	205	48	46	47	64
001	Dürnau	569	5	326	261	35	38	205	48	46	47	64
117 018	Ebersbach a.d.Fils,St.	5 688	64	3 396	2 683	594	625	1 667	401	452	330	484
001	Nord	2 097	13	1 280	844	403	240	577	154	172	87	164
002	Süd	1 066	6	510	339	165	141	415	99	125	65	126
003	Sulpach	662	4	358	333	17	106	198	55	48	32	63
004	Büchenbronn	113	1	52	44	—	13	48	14	9	11	14
005	Krapfenreut	33	—	14	6	—	1	18	1	—	14	3
006	Roßwälden	674	15	466	443	4	44	164	38	40	41	45
007	Weiler ob der Fils	361	16	261	240	4	25	75	17	14	24	20
008	Bünzwangen	682	9	455	434	1	55	172	23	44	56	49
117 019	Eislingen/Fils, Stadt	7 130	87	4 129	2 962	1 087	669	2 332	771	655	278	628
001	Nord	4 104	44	2 571	1 822	702	333	1 200	404	324	157	315
002	Süd	2 893	42	1 495	1 090	384	319	1 079	357	325	98	299
003	Krummwälden	133	1	63	50	1	17	53	10	6	23	14
117 020	Eschenbach	629	15	470	409	11	28	131	15	52	31	33
001	Eschenbach	629	15	470	409	11	28	131	15	52	31	33
117 023	Gammelshausen	539	6	352	326	1	35	152	14	76	20	42
001	Gammelshausen	539	6	352	326	1	35	152	14	76	20	42
117 024	Geislingen a.d.St.,St.	10 866	69	5 825	3 403	2 183	906	4 135	544	1 866	585	1 140
011	Seebach	1 531	3	567	334	223	185	779	63	418	72	226
012	Notzentel	1 306	4	699	366	328	124	483	65	222	53	143
013	Obere Stadt	981	5	365	185	173	89	527	87	228	71	141
014	Zillerstall	477	5	307	183	120	64	106	29	38	22	17
021	Nördl. Stuttgarter Str.	1 028	4	536	204	287	99	393	60	197	31	105
022	Schwarzwiesen	1 527	4	948	452	475	149	430	64	222	35	109

Noch: 4. **Bewohnte Wohneinheiten in Gebäuden in den Gemeindeteilen Baden-Württembergs am 25. Mai 1987 nach Heizungs- und Brennstoffart**

Schl.-Nr.	Gemeinde Gemeindeteil	Bewohnte Wohn- einheiten in Gebäuden		Davon (Sp. 1) mit								
		ins- gesamt	darunter zusätzlich beheizt durch Sonnen- energie, Wärme- pumpe	Fern-, Block-, Zentralheizung			Etagen- heizung	Einzel- oder Mehrraumöfen				
				zusammen	darunter Block-, Zentral- heizung betrieben mit			zusammen	davon beheizt mit			
					Heizöl	Gas			1 Energieart			2 und mehr Energie- arten
									Heizöl	Gas oder Strom	Kohle, Holz usw.	
		1	2	3	4	5	6	7	8	9	10	11
noch: Geislingen a.d.St.,St.												
023	Westl. Überkingen Str.	2 081	18	1 352	835	469	109	620	75	296	77	172
024	Unterdorf	584	3	255	180	73	30	299	35	130	74	60
031	Weiler	194	3	129	117	—	10	55	6	15	24	10
051	Türkheim	176	1	85	53	8	9	82	3	16	33	30
071	Stötten	77	3	40	27	—	5	32	4	1	15	12
081	Waldhausen	68	—	48	30	—	1	19	1	3	9	6
091	Eybach	555	14	322	285	25	26	207	39	65	32	71
101	Aufhausen	281	2	172	152	2	6	103	13	15	37	38
117 025	Gingen an der Fils	1 660	17	982	829	122	132	546	150	111	91	194
001	Gingen an der Fils	1 660	17	982	829	122	132	546	150	111	91	194
117 026	Göppingen, Stadt	22 667	79	12 587	6 824	4 040	2 014	8 066	1 547	3 102	1 059	2 358
001	Stadtzentrum	3 971	3	1 615	705	761	440	1 916	386	862	154	514
002	Nordweststadt	2 347	9	1 093	507	547	306	948	202	401	79	266
003	Südweststadt	1 781	1	1 202	328	293	180	399	69	164	45	121
004	Nordoststadt	1 455	8	792	451	327	161	502	53	237	85	127
005	Südoststadt	1 641	1	597	211	379	142	902	130	436	113	223
006	Nordstadt	1 356	7	1 014	534	471	75	267	41	114	26	86
020	Bartenbach	1 432	16	1 074	606	431	70	288	73	55	83	77
030	Bezgenriet	571	4	344	326	—	39	188	36	36	41	75
040	Holzheim	1 061	2	593	527	60	75	393	99	95	78	121
050	Manzen Ursenwang	1 685	1	1 358	519	96	29	298	93	57	57	91
060	Jebenhausen	1 633	4	716	426	264	163	754	125	268	107	254
070	Hohrein	42	3	21	16	—	—	21	2	—	13	6
080	Hohenstaufen	472	6	250	201	10	37	185	35	28	50	72
090	Maitis	173	5	106	89	—	12	55	9	10	21	15
100	Lenglingen	20	1	11	8	—	2	7	—	—	4	3
110	Faurndau	3 027	8	1 801	1 370	401	283	943	194	339	103	307
117 028	Gruibingen	666	10	404	346	31	31	231	28	16	96	91
001	Gruibingen	666	10	404	346	31	31	231	28	16	96	91
117 029	Hattenhofen	999	30	559	378	18	30	410	39	206	58	107
001	Hattenhofen	999	30	559	378	18	30	410	39	206	58	107
117 030	Heiningen	1 834	31	1 226	1 087	86	78	530	125	132	118	155
001	Heiningen	1 834	31	1 226	1 087	86	78	530	125	132	118	155
117 031	Hohenstadt	192	—	82	66	2	20	90	16	22	27	25
001	Hohenstadt	192	—	82	66	2	20	90	16	22	27	25
117 033	Kuchen	2 194	31	1 325	1 157	139	168	701	225	181	96	199
001	Kuchen	2 194	31	1 325	1 157	139	168	701	225	181	96	199
117 061	Lauterstein, Stadt	986	15	543	509	10	71	372	86	57	76	153
001	Nenningen	539	8	300	284	3	45	194	48	28	35	83
002	Weißenstein	447	7	243	225	7	26	178	38	29	41	70
117 035	Mühlhausen im Täle	364	13	270	218	28	19	75	23	10	19	23
001	Mühlhausen im Täle	364	13	270	218	28	19	75	23	10	19	23
117 037	Ottenbach	743	33	461	423	1	53	229	40	32	90	67
001	Ottenbach	743	33	461	423	1	53	229	40	32	90	67
117 038	Rechberghausen	2 000	12	1 224	1 064	122	127	649	159	234	76	180
001	Rechberghausen	2 000	12	1 224	1 064	122	127	649	159	234	76	180
117 042	Salach	2 686	31	1 435	885	504	278	973	254	330	116	273
001	Salach	2 686	31	1 435	885	504	278	973	254	330	116	273
117 043	Schlat	630	16	357	327	—	26	247	40	52	64	91
001	Schlat	630	16	357	327	—	26	247	40	52	64	91

Noch: **4. Bewohnte Wohneinheiten in Gebäuden in den Gemeindeteilen Baden-Württembergs am 25. Mai 1987 nach Heizungs- und Brennstoffart**

Schl.-Nr.	Gemeinde Gemeindeteil	Bewohnte Wohn- einheiten in Gebäuden		Davon (Sp. 1) mit								
		ins- gesamt	darunter zusätzlich beheizt durch Sonnen- energie, Wärme- pumpe	Fern-, Block-, Zentralheizung			Etagen- heizung	Einzel- oder Mehrraumöfen				
				zusammen	darunter Block-, Zentral- heizung betrieben mit			zusammen	davon beheizt mit			
					Heizöl	Gas			1 Energieart			2 und mehr Energie- arten
									Heizöl	Gas oder Strom	Kohle, Holz usw.	
		1	2	3	4	5	6	7	8	9	10	11
117 044	Schlierbach	1 230	11	735	687	2	64	431	90	73	84	184
001	Schlierbach	1 230	11	735	687	2	64	431	90	73	84	184
117 049	Süßen	3 393	48	2 211	1 743	413	234	948	285	226	145	292
001	Süßen	3 393	48	2 211	1 743	413	234	948	285	226	145	292
117 051	Uhingen	4 751	50	2 591	1 932	493	461	1 699	378	504	334	483
001	Uhingen	3 122	22	1 577	986	488	339	1 206	268	417	180	341
002	Diegelsberg	141	2	82	72	–	19	40	6	8	12	14
003	Nassachmühle	153	6	112	107	–	5	36	12	8	4	12
004	Nassach	93	4	58	50	–	4	31	3	1	17	10
005	Baierack	175	2	109	100	2	18	48	4	7	24	13
006	Holzhausen	566	11	346	322	1	43	177	40	36	50	51
007	Sparwiesen	501	3	307	295	2	33	161	45	27	47	42
117 053	Wäschenbeuren	1 001	12	475	407	13	90	436	85	94	94	163
001	Wäschenbeuren	1 001	12	475	407	13	90	436	85	94	94	163
117 055	Wangen	1 191	18	619	548	40	70	502	103	109	123	167
001	Wangen	1 022	16	517	458	36	64	441	96	89	105	151
002	Oberwälden	169	2	102	90	4	6	61	7	20	18	16
117 058	Wiesensteig, Stadt	887	22	489	463	7	71	327	71	84	63	109
001	Wiesensteig	887	22	489	463	7	71	327	71	84	63	109
117 060	Zell unter Aichelberg	919	23	634	512	73	40	245	51	47	60	87
001	Zell unter Aichelberg	919	23	634	512	73	40	245	51	47	60	87
	Göppingen	92 171	1 090	53 723	38 977	10 869	7 257	31 191	6 510	10 107	5 216	9 358
118	Ludwigsburg											
118 001	Affalterbach	1 627	27	1 178	1 127	9	46	403	86	142	89	86
001	Affalterbach	1 627	27	1 178	1 127	9	46	403	86	142	89	86
118 003	Asperg, Stadt	4 916	40	2 799	1 850	913	697	1 420	320	548	192	360
001	Asperg	4 916	40	2 799	1 850	913	697	1 420	320	548	192	360
118 006	Benningen am Neckar	1 913	22	1 280	1 227	26	131	502	125	146	109	122
001	Benningen am Neckar	1 913	22	1 280	1 227	26	131	502	125	146	109	122
118 007	Besigheim, Stadt	3 665	56	2 051	1 871	52	300	1 314	338	393	243	340
011	Altstadt Neusatz	867	6	344	300	6	99	424	114	110	95	105
012	Schimmelfeld	702	6	367	356	2	54	281	70	81	55	75
013	Warttumsiedlung	574	6	399	389	6	49	126	35	36	17	38
014	Weststadt	1 110	27	695	613	38	79	336	96	128	39	73
021	Ottmarsheim	412	11	246	213	–	19	147	23	38	37	49
118 079	Bietighm.-Bissingen,St.	14 814	97	10 056	4 865	2 819	1 089	3 669	904	1 296	644	825
011	Altstadt	2 545	21	1 620	618	975	256	669	175	245	104	145
012	Sand-Aurain	2 253	7	1 244	746	482	244	765	125	324	99	217
013	Buch	4 335	13	3 524	518	825	237	574	130	276	67	101
014	Ellental	21	–	20	20	–	–	1	1	–	–	–
015	Nördlich der Altstadt	6	–	–	–	–	–	–	–	–	–	–
016	Kammgarnspinnerei	177	2	48	31	2	13	116	43	24	26	23
017	Büttenwiesen	22	–	22	7	15	–	–	–	–	–	–
018	Wilhelmshof	17	1	10	10	–	–	7	4	2	1	–
021	Metterzimmern	668	5	426	398	7	45	197	44	51	60	42
022	Waldhof	4	–	–	–	–	–	–	–	–	–	–
031	Bissingen-West	1 986	18	1 372	956	353	130	484	122	102	158	102
032	Bissingen-Mitte	798	8	602	544	47	32	164	48	50	16	50
033	Bissingen-Ost	1 538	10	892	766	106	109	537	190	171	72	104
041	Untermberg	444	11	268	246	7	23	153	22	51	40	40

Noch: 4. **Bewohnte Wohneinheiten in Gebäuden in den Gemeindeteilen Baden-Württembergs am 25. Mai 1987 nach Heizungs- und Brennstoffart**

Schl.-Nr.	Gemeinde Gemeindeteil	Bewohnte Wohn- einheiten in Gebäuden		Davon (Sp. 1) mit								
		ins- gesamt	darunter zusätzlich beheizt durch Sonnen- energie, Wärme- pumpe	Fern-, Block-, Zentralheizung			Etagen- heizung	Einzel- oder Mehrraumöfen				
				zusammen	darunter Block-, Zentral- heizung betrieben mit			zusammen	davon beheizt mit			
					Heizöl	Gas			1 Energieart		2 und mehr Energie- arten	
									Heizöl	Gas oder Strom		Kohle, Holz usw.
		1	2	3	4	5	6	7	8	9	10	11
118 010	Bönnigheim, Stadt	2 314	30	1 239	814	363	181	894	178	302	132	282
001	Bönnigheim	1 884	22	1 031	626	363	152	701	142	245	85	229
002	Hohenstein	213	4	99	86	–	22	92	13	34	23	22
003	Hofen	217	4	109	102	–	7	101	23	23	24	31
118 011	Ditzingen, Stadt	9 065	91	6 416	5 358	762	670	1 979	410	858	297	414
101	West	2 813	20	1 908	1 488	388	247	658	122	352	80	104
102	Ost	2 522	21	1 625	1 278	295	282	615	128	294	64	129
303	Heimerdingen	1 202	25	840	806	10	57	305	82	65	68	90
404	Schöckingen	571	9	410	382	14	21	140	26	39	39	36
505	Hirschlanden	1 957	16	1 633	1 404	55	63	261	52	108	46	55
118 012	Eberdingen	2 174	25	1 535	1 436	19	98	541	67	150	186	138
010	Eberdingen	528	8	303	262	8	29	196	15	60	77	44
020	Hochdorf	978	8	810	788	4	28	140	23	37	50	30
030	Nußdorf	668	9	422	386	7	41	205	29	53	59	64
118 014	Erdmannhausen	1 600	15	855	809	12	137	608	175	124	141	168
001	Erdmannhausen 1	859	7	426	396	8	66	367	96	51	95	125
002	Erdmannhausen 2	741	8	429	413	4	71	241	79	73	46	43
118 015	Erligheim	730	10	416	386	6	46	268	52	78	70	68
001	Erligheim	730	10	416	386	6	46	268	52	78	70	68
118 078	Freiberg am Neckar,St.	5 453	46	3 731	3 570	65	385	1 337	348	483	259	247
001	Beihingen am Neckar	2 088	12	1 336	1 255	42	150	602	138	236	130	98
002	Heutingsheim	1 884	26	1 270	1 225	17	164	450	158	143	57	92
003	Geisingen am Neckar	1 481	8	1 125	1 090	6	71	285	52	104	72	57
118 016	Freudental	739	6	464	397	27	49	226	35	86	50	55
001	Freudental	739	6	464	397	27	49	226	35	86	50	55
118 018	Gemmrighheim	1 266	14	614	586	–	100	552	122	172	77	181
001	Gemmrighheim	1 266	14	614	586	–	100	552	122	172	77	181
118 019	Gerlingen, Stadt	7 825	92	5 631	4 861	609	611	1 583	514	543	246	280
001	Zentrum	3 270	47	2 393	2 181	142	216	661	200	210	113	138
002	Siedlung	1 929	15	1 415	981	394	150	364	143	101	49	71
003	Gehenbühl	1 609	12	1 001	914	66	196	412	135	147	75	55
004	Höhengebiete	1 017	18	822	785	7	49	146	36	85	9	16
118 021	Großbottwar, Stadt	2 645	54	1 608	1 442	92	135	902	176	249	256	221
001	Großbottwar	1 949	36	1 182	1 050	86	114	653	132	200	161	160
002	Winzerhausen	438	9	262	240	4	15	161	29	20	69	43
003	Hof und Lembach	258	9	164	152	2	6	88	15	29	26	18
118 027	Hemmingen	2 855	21	2 498	2 269	27	56	301	84	68	69	80
001	Hemmingen	2 855	21	2 498	2 269	27	56	301	84	68	69	80
118 028	Hessigheim	669	6	342	330	2	50	277	75	49	59	94
001	Hessigheim	669	6	342	330	2	50	277	75	49	59	94
118 077	Ingersheim	1 945	15	1 284	1 214	6	67	594	109	213	141	131
001	Großingersheim	1 555	10	1 022	964	5	56	477	93	167	112	105
002	Kleiningersheim	390	5	262	250	1	11	117	16	46	29	26
118 040	Kirchheim am Neckar	1 675	52	911	858	2	74	690	162	181	133	214
001	Ost	727	2	281	261	1	33	413	100	93	85	135
002	West	948	50	630	597	1	41	277	62	88	48	79
118 080	Korntal-Münchingen,St.	7 031	80	4 795	3 774	959	613	1 623	375	698	209	341
001	Korntal	3 965	35	2 568	1 640	910	456	941	202	466	69	204
002	Münchingen	2 512	43	1 781	1 710	35	122	609	152	206	132	119
003	Kallenberg	554	2	446	424	14	35	73	21	26	8	18

Noch: 4. **Bewohnte Wohneinheiten in Gebäuden in den Gemeindeteilen Baden-Württembergs am 25. Mai 1987 nach Heizungs- und Brennstoffart**

Schl.-Nr.	Gemeinde Gemeindeteil	Bewohnte Wohn- einheiten in Gebäuden		Davon (Sp. 1) mit								
		ins- gesamt	darunter zusätzlich beheizt durch Sonnen- energie, Wärme- pumpe	Fern-, Block-, Zentralheizung			Etagen- heizung	Einzel- oder Mehrraumöfen				
				zusammen	darunter Block-, Zentral- heizung betrieben mit			zusammen	davon beheizt mit			
					1 Energieart				2 und mehr Energie- arten			
					Heizöl	Gas				Heizöl	Gas oder Strom	Kohle, Holz usw.
1	2	3	4	5	6	7	8	9	10	11		
118 046	Kornwestheim, Stadt	12 786	33	6 931	3 161	1 846	1 517	4 338	853	1 994	614	877
001	Stadtgarten	1 814	1	825	497	320	310	679	128	320	74	157
002	Zentrum	1 024	4	566	290	250	142	316	63	139	38	76
003	Bahnhof	2 204	7	766	447	316	186	1 252	242	565	195	250
004	Lindenstraße	1 740	10	975	299	224	248	517	85	254	40	138
005	Süd	3 223	—	1 520	1 182	337	563	1 140	265	561	110	204
006	Ost	1 779	1	1 563	173	252	26	190	36	108	16	30
007	Ehemal. Exerzierplatz	468	—	293	10	3	1	174	14	18	134	8
008	Nord	404	7	345	189	141	25	34	9	16	2	7
009	West	75	—	54	51	2	4	17	7	5	2	3
010	Langes Feld	55	3	24	23	1	12	19	4	8	3	4
118 047	Löchgau	1 659	30	945	888	10	108	606	102	235	107	162
001	Löchgau	1 659	30	945	888	10	108	606	102	235	107	162
118 048	Ludwigsburg, Stadt	35 856	138	19 206	11 639	6 082	4 444	12 206	1 861	6 080	1 628	2 637
001	Mitte	4 189	2	1 551	771	486	471	2 167	411	1 027	268	461
002	West	4 972	6	2 038	1 212	798	831	2 103	323	1 081	232	467
003	Nord	1 370	8	913	647	211	177	280	50	144	26	60
004	Ost	6 355	30	3 341	2 137	1 159	1 120	1 894	298	1 043	192	361
005	Süd	1 430	6	846	491	254	191	393	56	210	19	108
006	Pflugfelden	1 096	4	660	450	192	144	292	53	127	41	71
007	Eglosheim	5 708	18	3 233	1 848	1 043	530	1 945	222	1 071	198	454
008	Hoheneck	1 805	7	1 141	756	376	189	475	112	211	55	97
009	Oßweil	3 453	15	2 155	1 393	649	381	917	144	391	166	216
010	Grünbühl	1 040	—	453	281	168	87	500	45	200	177	78
011	Neckarweihingen	2 922	9	2 011	892	738	267	644	61	281	165	137
012	Poppenweiler	1 516	33	864	761	8	56	596	86	294	89	127
118 049	Marbach am Neckar, St.	5 259	61	3 250	2 148	950	397	1 612	350	766	192	304
001	Marbach u. Siegelhausen	3 791	38	2 302	1 501	706	295	1 194	226	609	126	233
002	Hörnle	672	3	431	175	237	47	194	75	83	20	16
003	Rielingshausen	796	20	517	472	7	55	224	49	74	46	55
118 050	Markgröningen, Stadt	4 882	70	3 242	3 011	146	299	1 341	390	400	245	306
001	Markgröningen	4 124	61	2 798	2 589	146	263	1 063	333	319	194	217
002	Unterriexingen	758	9	444	422	—	36	278	57	81	51	89
118 051	Möglingen	4 067	45	3 180	3 028	55	208	679	168	271	112	128
001	Südl. der Bahnlinie	1 820	15	1 343	1 268	28	96	381	104	106	77	94
002	Nörtl. der Bahnlinie	2 247	30	1 837	1 760	27	112	298	64	165	35	34
118 053	Mundelsheim	1 021	27	506	386	5	45	470	76	168	75	151
001	Mundelsheim	1 000	26	496	379	4	43	461	75	165	71	150
002	Schreyerhof	21	1	10	7	1	2	9	1	3	4	1
118 054	Murr	1 683	28	1 187	1 098	43	70	426	114	113	93	106
001	West	840	24	673	622	21	33	134	41	51	11	31
002	Ost	833	4	504	470	21	37	292	73	62	82	75
003	Nord	10	—	10	6	1	—	—	—	—	—	—
118 059	Oberriexingen, Stadt	876	5	562	538	6	24	290	63	96	55	76
010	Oberriexingen	876	5	562	538	6	24	290	63	96	55	76
118 060	Oberstenfeld	2 629	66	1 808	1 673	59	145	676	149	171	173	183
001	Oberstenfeld	2 015	41	1 443	1 344	51	108	464	116	139	90	119
002	Gronau	482	19	296	272	8	33	153	27	29	42	55
003	Prevorst	132	6	69	57	—	4	59	6	3	41	9
118 063	Pleidelsheim	1 605	32	1 014	889	65	97	494	153	153	75	113
001	Pleidelsheim	1 605	32	1 014	889	65	97	494	153	153	75	113
118 081	Remseck am Neckar	6 639	68	4 282	3 497	424	449	1 908	439	850	277	342
001	Neckarrems	1 542	16	1 033	823	42	65	444	106	194	79	65
002	Aldingen	2 243	11	1 411	981	372	225	607	118	309	58	122

Noch: **4. Bewohnte Wohneinheiten in Gebäuden in den Gemeindeteilen Baden-Württembergs am 25. Mai 1987 nach Heizungs- und Brennstoffart**

Schl.-Nr.	Gemeinde Gemeindeteil	Bewohnte Wohn- einheiten in Gebäuden		Davon (Sp. 1) mit								
		ins- gesamt	darunter zusätzlich beheizt durch Sonnen- energie, Wärme- pumpe	Fern-, Block-, Zentralheizung			Etagen- heizung	Einzel- oder Mehrraumöfen				
				zusammen	darunter Block-, Zentral- heizung betrieben mit			zusammen	davon beheizt mit			
					1 Energieart				2 und mehr Energie- arten			
					Heizöl	Gas				Heizöl	Gas oder Strom	Kohle, Holz usw.
1	2	3	4	5	6	7	8	9	10	11		
noch: Remseck am Neckar												
003	Hochberg	1 195	22	858	826	4	64	273	80	83	54	56
004	Hochdorf	818	15	520	485	4	52	246	65	107	28	46
005	Neckargröningen	841	4	460	382	2	43	338	70	157	58	53
118 076	Sachsenheim, Stadt	5 592	75	3 598	3 380	37	364	1 630	345	512	307	466
001	Großsachsenheim	2 694	16	1 807	1 708	25	178	709	172	243	120	174
002	Kleinsachsenheim	1 465	24	1 000	947	6	85	380	71	166	57	86
003	Hohenhaslach	758	19	405	382	—	67	286	64	56	63	103
004	Ochsenbach	288	3	156	144	2	14	118	25	16	24	53
005	Häfnerhaslach	248	9	141	121	4	10	97	6	20	31	40
041	Spielberg	139	4	89	78	—	10	40	7	11	12	10
118 067	Schwieberdingen	3 600	59	2 624	2 357	142	214	762	245	272	103	142
001	Schwieberdingen	3 543	59	2 597	2 334	142	213	733	235	270	99	129
002	Hardthof	57	—	27	23	—	1	29	10	2	4	13
118 068	Sersheim	1 535	24	967	897	9	91	477	72	175	97	133
010	Sersheim	1 535	24	967	897	9	91	477	72	175	97	133
118 070	Steinheim a.d. Murr, St.	3 688	65	2 409	2 219	98	240	1 039	278	261	283	217
001	Nord	1 014	21	777	710	46	43	194	60	56	46	32
002	Süd	1 461	19	876	817	30	116	469	137	121	118	93
003	Kleinbottwar	583	16	368	333	12	49	166	45	35	56	30
004	Höpfigheim	630	9	388	359	10	32	210	36	49	63	62
118 071	Tamm	4 171	46	2 728	1 520	466	206	1 237	100	851	96	190
001	Alt-Tamm	2 180	21	1 394	1 038	309	174	612	92	275	87	158
002	Hohenstange	1 991	25	1 334	482	157	32	625	8	576	9	32
118 073	Vaihingen a.d. Enz, St.	8 596	168	5 188	4 666	171	468	2 940	777	732	646	785
010	Vaihingen an der Enz	3 142	35	1 986	1 695	142	150	1 006	401	230	173	202
020	Enzweihingen	1 184	25	645	604	—	101	438	135	100	87	116
030	Kleinglattbach	940	11	582	547	11	59	299	57	97	61	84
040	Riet	311	13	210	207	—	8	93	27	18	27	21
050	Roßwag	380	9	207	186	1	9	164	16	41	42	65
060	Ensing	809	30	455	415	8	58	296	47	89	72	88
070	Horrheim	840	18	472	432	—	50	318	47	79	82	110
080	Gündelbach	435	7	271	252	4	6	158	15	39	58	46
090	Aurich	555	20	360	328	5	27	168	32	39	44	53
118 074	Walheim	1 059	18	526	461	3	91	442	71	143	95	133
001	Walheim	1 059	18	526	461	3	91	442	71	143	95	133
Ludwigsburg		182 124	1 857	113 856	86 500	17 387	15 012	53 256	11 261	21 022	8 875	12 098
119 Rems-Murr-Kreis												
119 001	Alfdorf	2 092	68	1 149	972	8	95	848	142	107	302	297
001	Alfdorf	1 121	30	609	551	7	46	466	100	72	113	181
002	Pfahlbronn	742	27	423	334	—	43	276	33	26	131	86
003	Vordersteinenberg	229	11	117	87	1	6	106	9	9	58	30
119 003	Allmersbach im Tal	1 512	38	1 061	1 018	10	78	373	72	152	70	79
001	Allmersbach im Tal	1 166	19	795	773	7	66	305	62	133	51	59
002	Heutensbach	346	19	266	245	3	12	68	10	19	19	20
119 004	Althütte	1 376	48	948	894	12	73	355	56	75	111	113
111	Althütte	925	35	663	627	9	51	211	40	38	59	74
222	Sechselberg	451	13	285	267	3	22	144	16	37	52	39
119 087	Aspach	2 435	90	1 473	1 360	15	181	781	170	173	207	231
001	Großaspach	1 243	50	738	689	10	100	405	105	93	82	125
002	Kleinaspach	581	19	363	333	4	30	188	29	53	61	45
003	Allmersbach am Weinbg.	272	12	157	151	—	10	105	16	14	39	36
004	Rietenau	339	9	215	187	1	41	83	20	13	25	25

Noch: 4. **Bewohnte Wohneinheiten in Gebäuden in den Gemeindeteilen Baden-Württembergs am 25. Mai 1987 nach Heizungs- und Brennstoffart**

Schl.-Nr.	Gemeinde Gemeindeteil	Bewohnte Wohn- einheiten in Gebäuden		Davon (Sp. 1) mit								
		ins- gesamt	darunter zusätzlich beheizt durch Sonnen- energie, Wärme- pumpe	Fern-, Block-, Zentralheizung			Etagen- heizung	Einzel- oder Mehrraumöfen				
				zusammen	darunter Block-, Zentral- heizung betrieben mit			zusammen	davon beheizt mit			2 und mehr Energie- arten
									1 Energieart			
					Heizöl	Gas			Heizöl	Gas oder Strom	Kohle, Holz usw.	
1	2	3	4	5	6	7	8	9	10	11		
119 006	Auenwald	1 976	73	1 263	1 184	33	111	602	132	140	149	181
010	Oberbrüden	655	34	428	402	4	38	189	38	45	58	48
020	Unterbrüden	498	11	319	313	1	28	151	36	29	29	57
030	Lippoldsweiler	505	15	288	254	27	37	180	50	27	49	54
040	Ebersberg	318	13	228	215	1	8	82	8	39	13	22
119 008	Backnang, Stadt	12 575	123	7 440	6 128	1 214	1 189	3 946	1 500	905	640	901
001	Nordost	2 673	25	1 566	1 160	394	317	790	325	161	132	172
002	Sachsenweiler	665	1	227	225	—	59	379	172	67	52	88
003	Südost	1 008	7	585	447	125	105	318	138	81	31	68
004	Südwest	1 223	1	582	511	65	138	503	154	180	60	109
005	West	1 396	12	699	483	207	144	553	237	126	60	130
006	Nordwest	2 140	18	1 568	1 296	270	154	418	166	95	61	96
007	Nord	1 307	4	745	596	141	147	415	166	76	77	96
008	Steinbach	414	14	258	247	1	31	125	41	24	34	26
009	Heiningen	373	19	279	271	3	16	78	14	9	34	21
010	Waldrems-Horbachhof	503	6	342	328	3	43	118	31	30	30	27
011	Maubach	419	5	287	285	—	18	114	32	25	28	29
013	Ober-, Mittel- u. Schönt.	143	3	75	62	4	10	58	6	11	24	17
014	Strümpfelbach	284	8	200	190	1	7	77	18	20	17	22
015	Staigacker	27	—	27	27	—	—	—	—	—	—	—
119 089	Berglen	1 969	50	1 297	1 219	8	96	576	76	124	186	190
101	Oppelsbohm	357	16	255	243	3	13	89	10	24	22	33
102	Oberweiler	13	—	5	5	—	3	5	—	—	3	2
201	Rettersburg	174	3	123	115	—	6	45	5	15	16	9
202	Kieselhof	4	—	—	—	—	—	—	—	—	—	—
203	Drexelhof	6	—	—	—	—	—	—	—	—	—	—
204	Linsenhof	6	—	—	—	—	—	—	—	—	—	—
301	Öschelbronn	100	—	56	52	—	5	39	6	6	13	14
302	Stöckenhof	43	—	33	33	—	1	9	2	2	4	1
401	Vorderweißbuch	43	—	20	17	—	—	23	3	4	8	8
402	Birkenweißbuch	127	9	83	81	—	7	37	5	6	12	14
403	Streich	59	—	32	26	—	—	27	3	4	10	10
501	Steinach	315	7	215	203	—	20	80	23	13	15	29
502	Kottweil	60	2	35	33	—	1	24	4	3	9	8
601	Reichenbach	54	—	34	32	1	6	14	—	5	7	2
602	Spechtshof	45	—	36	27	—	2	7	—	—	5	2
603	Lehnenberg	80	—	54	53	—	2	24	2	6	7	9
701	Ödernhardt	98	1	66	63	—	8	24	1	8	4	11
702	Erlenhof	24	—	14	14	—	—	10	—	2	6	2
801	Bretzenacker	92	5	61	56	1	9	22	4	3	8	7
901	Hößlinswart	269	7	171	163	3	11	87	7	20	33	27
119 018	Burgstetten	1 097	17	678	652	4	74	345	85	79	85	96
001	Burgstall	614	9	354	342	—	47	213	57	57	41	58
002	Erbstetten	483	8	324	310	4	27	132	28	22	44	38
119 020	Fellbach, Stadt	17 543	151	9 510	6 737	2 467	2 557	5 476	920	3 069	470	1 017
001	Nordwest	1 358	2	819	654	162	164	375	38	240	21	76
002	Nordost	1 553	13	671	574	88	301	581	156	233	75	117
003	Lindle	543	—	273	202	71	97	173	17	108	9	39
004	Südwest	4 017	11	1 747	1 022	584	672	1 598	251	913	140	294
005	Südost	3 515	8	1 894	1 472	400	499	1 122	145	672	99	206
606	Schmidlen	4 123	103	2 640	1 919	620	504	979	156	576	69	178
707	Oeffingen	2 434	14	1 466	894	542	320	648	157	327	57	107
119 024	Großerlach	767	19	450	374	10	47	270	31	33	126	80
001	Großerlach	536	13	327	285	7	33	176	20	21	89	46
002	Grab	231	6	123	89	3	14	94	11	12	37	34
119 037	Kaisersbach	757	17	423	349	1	23	311	41	50	121	99
001	Kaisersbach	757	17	423	349	1	23	311	41	50	121	99
119 093	Kernen im Remstal	5 390	44	3 591	2 685	849	454	1 345	230	628	162	325
001	Rommelshausen	3 304	23	2 124	1 560	542	303	877	150	449	90	188

Noch: 4. **Bewohnte Wohneinheiten in Gebäuden in den Gemeindeteilen Baden-Württembergs am 25. Mai 1987 nach Heizungs- und Brennstoffart**

Schl.-Nr.	Gemeinde Gemeindeteil	Bewohnte Wohn- einheiten in Gebäuden		Davon (Sp. 1) mit								
		ins- gesamt	darunter zusätzlich beheizt durch Sonnen- energie, Wärme- pumpe	Fern-, Block-, Zentralheizung			Etagen- heizung	Einzel- oder Mehrraumöfen				
				zusammen	darunter Block-, Zentral- heizung betrieben mit			zusammen	davon beheizt mit			
					Heizöl	Gas			1 Energieart		2 und mehr Energie- arten	
									Heizöl	Gas oder Strom		Kohle, Holz usw.
		1	2	3	4	5	6	7	8	9	10	11
noch: Kernen im Remstal												
002	Stetten	2 086	21	1 467	1 125	307	151	468	80	179	72	137
119 038	Kirchberg an der Murr	1 210	14	680	639	6	144	386	89	77	133	87
011	Kirchberg an der Murr	1 210	14	680	639	6	144	386	89	77	133	87
119 041	Korb	3 820	70	2 245	2 093	108	513	1 062	421	226	177	238
001	Korb	3 274	64	1 873	1 738	101	474	927	368	207	158	194
002	Kleinheppach	546	6	372	355	7	39	135	53	19	19	44
119 042	Leutenbach	3 667	69	2 516	2 272	153	279	872	285	258	143	186
001	Leutenbach	1 496	25	914	812	53	163	419	142	125	73	79
002	Nellmersbach	1 035	16	747	633	92	69	219	82	55	36	46
003	Weiler zum Stein	1 136	28	855	827	8	47	234	61	78	34	61
119 044	Murrhardt, Stadt	5 251	75	3 026	2 581	289	453	1 772	330	448	434	560
001	Süd	739	9	490	418	51	62	187	45	40	29	73
002	Nord	2 791	36	1 621	1 379	219	263	907	195	321	134	257
003	Alm	398	7	263	251	5	20	115	25	13	34	43
004	Siegesberg	341	8	144	101	1	33	164	18	22	64	60
005	Köchersberg	161	–	61	46	4	10	90	7	4	51	28
006	Fornsbach	530	12	318	275	9	32	180	24	34	65	57
007	Kirchenkirnberg	291	3	129	111	–	33	129	16	14	57	42
119 053	Oppenweiler	1 429	41	909	820	22	81	439	86	90	132	131
001	Oppenweiler	1 429	41	909	820	22	81	439	86	90	132	131
119 055	Plüderhausen	3 415	33	2 067	1 893	43	183	1 165	268	275	238	384
001	Nordbereich	1 646	23	1 092	1 049	11	83	471	100	127	73	171
002	Südbereich	1 658	10	927	796	32	97	634	166	133	140	195
010	Walkersbach	111	–	48	48	–	3	60	2	15	25	18
119 090	Remshalden	5 144	65	3 274	2 255	914	456	1 414	173	696	186	359
011	Geradstetten	1 783	12	1 090	775	293	121	572	66	287	68	151
021	Hebsack	604	16	410	315	80	63	131	12	61	16	42
031	Rohrbronn	263	10	175	161	3	10	78	15	19	15	29
041	Grunbach	2 212	20	1 402	816	534	248	562	67	307	63	125
051	Buoch	282	7	197	188	4	14	71	13	22	24	12
119 061	Rudersberg	3 783	91	2 274	2 108	45	181	1 328	222	321	343	442
001	Rudersberg	1 359	22	832	775	28	65	462	94	141	91	136
002	Oberndorf	334	6	173	156	4	11	150	31	21	31	67
003	Klaffenbach	109	1	55	51	–	4	50	5	7	20	18
004	Mannenberg	112	2	63	57	–	5	44	1	5	25	13
005	Zumhof Waldenstein	96	1	52	47	1	4	40	7	5	20	8
007	Asperglen	107	6	67	62	2	5	35	6	5	9	15
008	Krehwinkel	84	4	43	40	–	7	34	7	7	11	9
009	Necklinsberg	83	4	49	48	–	7	27	1	7	10	9
010	Steinenberg	584	21	375	333	7	22	187	19	56	51	61
011	Schlechtbach	625	15	395	377	2	31	199	37	49	49	64
012	Michelau	197	8	116	110	1	15	66	7	13	13	33
013	Lindental	93	1	54	52	–	5	34	7	5	13	9
119 067	Schorndorf, Stadt	14 358	197	9 145	7 248	1 548	1 158	4 055	680	1 616	655	1 104
001	Innenstadt	1 919	11	920	473	429	253	746	105	381	67	193
002	Südost	1 321	18	845	678	155	132	344	83	123	38	100
003	Süd	1 712	28	1 301	1 024	168	134	277	69	106	33	69
004	Südwest	1 128	8	716	562	150	166	246	64	75	27	80
005	Zw. Bahnlinie	2 175	18	1 089	800	217	173	913	116	493	130	174
006	Nord	1 393	11	1 096	929	160	71	226	41	91	43	51
108	Buhlbronn	242	6	148	143	–	12	82	4	10	36	32
209	Miedelsbach	650	19	487	459	3	12	151	21	52	32	46
310	Schlichten	308	10	209	196	–	8	91	5	25	30	31
411	Weiler	1 260	19	777	506	246	97	386	63	129	70	124
512	Schornbach	636	15	455	432	11	35	146	35	24	33	54
613	Oberberken	499	16	370	336	8	18	111	9	21	40	41

Noch: 4. **Bewohnte Wohneinheiten in Gebäuden in den Gemeindeteilen Baden-Württembergs am 25. Mai 1987 nach Heizungs- und Brennstoffart**

Schl.-Nr.	Gemeinde Gemeindeteil	Bewohnte Wohn- einheiten in Gebäuden		Davon (Sp. 1) mit								
		ins- gesamt	darunter zusätzlich beheizt durch Sonnen- energie, Wärme- pumpe	Fern-, Block-, Zentralheizung			Etagen- heizung	Einzel- oder Mehrraumöfen				
				zusammen	darunter Block-, Zentral- heizung betrieben mit			zusammen	davon beheizt mit			2 und mehr Energie- arten
					1 Energieart							
					Heizöl	Gas oder Strom			Kohle, Holz usw.			
		1	2	3	4	5	6	7	8	9	10	11
noch: Schorndorf, Stadt												
714	Haubersbronn	1 115	18	732	710	1	47	336	65	86	76	109
119 068	Schwaikheim	3 152	54	1 727	1 350	253	339	1 086	324	452	135	175
001	Schwaikheim	3 152	54	1 727	1 350	253	339	1 086	324	452	135	175
119 069	Spiegelberg	704	14	407	338	8	66	231	27	25	109	70
001	Spiegelberg	431	12	265	227	4	26	140	18	11	61	50
002	Jux	149	2	81	68	3	8	60	8	12	26	14
003	Nassach Kurzach	105	–	51	40	–	29	25	1	2	17	5
004	Dauernberg	19	–	10	3	1	3	6	–	–	5	1
119 075	Sulzbach an der Murr	1 716	33	974	884	6	110	632	138	116	211	167
001	Sulzbach an der Murr	1 402	33	821	797	3	88	493	128	101	133	131
100	Bartenbach Harrenberg	80	–	37	21	–	8	35	3	7	15	10
110	Schleißweiler	52	–	31	19	–	1	20	2	2	9	7
120	Lautern	45	–	21	16	–	3	21	2	1	11	7
130	Siebersbach und Hammer	43	–	18	12	1	5	20	–	–	13	7
140	Ittenberg	18	–	8	4	–	–	10	–	1	7	2
141	Eschelhof	1	–	–	–	–	–	–	–	–	–	–
150	Kleinhöchberg	13	–	6	2	–	4	3	1	–	2	–
160	Berwinkel	18	–	7	4	–	–	11	–	1	9	1
170	Liemannsklinge	5	–	–	–	–	–	–	–	–	–	–
180	Eschenstruet	22	–	13	4	–	1	8	2	2	2	2
190	Zwerenberg	17	–	7	4	2	–	10	–	1	9	–
119 076	Urbach	2 764	33	1 526	1 406	76	164	1 074	215	300	188	371
001	Nord	1 612	16	860	781	49	105	647	135	185	111	216
002	Süd	1 152	17	666	625	27	59	427	80	115	77	155
119 079	Waiblingen, Stadt	19 469	140	11 228	7 164	3 096	2 138	6 103	1 198	3 118	722	1 065
001	Nord	6 963	48	3 798	1 845	1 433	684	2 481	415	1 467	227	372
002	Süd	4 195	9	2 392	1 129	972	524	1 279	171	733	126	249
303	Beinstein	1 382	12	899	697	175	126	357	56	178	49	74
404	Bittenfeld	1 463	21	760	703	24	172	531	138	180	116	97
505	Hegnach	1 767	22	1 103	1 058	29	189	475	192	120	74	89
606	Hohenacker	1 777	16	1 173	990	168	180	424	160	138	62	64
707	Neustadt	1 922	12	1 103	742	295	263	556	66	302	68	120
119 091	Weinstadt, Stadt	9 245	70	6 345	4 936	931	707	2 193	400	905	309	579
010	Beutelsbach	3 121	27	2 292	1 691	365	252	577	126	296	50	105
020	Endersbach	2 321	22	1 629	1 390	204	182	510	101	201	67	141
030	Großheppach	1 689	8	1 104	778	147	123	462	65	226	55	116
040	Schnait	1 233	7	748	613	120	106	379	77	101	93	108
050	Strümpfelbach	881	6	572	464	95	44	265	31	81	44	109
119 083	Weissach im Tal	2 319	73	1 689	1 561	81	128	502	115	93	130	164
010	Unterweissach	1 326	43	964	905	34	76	286	79	56	64	87
020	Cottenweiler	406	10	320	310	3	24	62	13	15	16	18
030	Oberweissach	391	8	275	220	43	16	100	16	18	31	35
040	Bruch	196	12	130	126	1	12	54	7	4	19	24
119 084	Welzheim, Stadt	3 478	52	2 039	1 850	110	315	1 124	324	216	227	357
001	Süd	799	10	457	446	10	104	238	81	43	35	79
002	Nord	768	18	555	481	39	32	181	29	44	52	56
003	West	887	10	532	493	33	87	268	85	44	41	98
004	Ost	675	4	313	271	26	75	287	109	57	39	82
005	Breitenfürst	349	10	182	159	2	17	150	20	28	60	42
119 085	Winnenden, Stadt	8 768	159	5 832	4 066	175	645	2 291	708	730	381	472
001	Nord	1 181	15	515	359	107	170	496	175	166	43	112
002	Ost	1 259	26	686	625	10	126	447	185	110	79	73
003	Süd	1 703	22	1 064	1 034	2	130	509	177	145	67	120
004	West	114	–	61	46	4	2	51	19	17	6	9
005	Schelmenholz	1 611	4	1 512	74	22	12	87	3	81	1	2
006	Hertmannsweiler	649	27	484	471	2	39	126	30	25	43	28
007	Höfen	413	17	276	267	6	20	117	29	39	26	23

Noch: **4. Bewohnte Wohneinheiten in Gebäuden in den Gemeindeteilen Baden-Württembergs am 25. Mai 1987 nach Heizungs- und Brennstoffart**

Schl.-Nr.	Gemeinde Gemeindeteil	Bewohnte Wohn- einheiten in Gebäuden		Davon (Sp. 1) mit								
		ins- gesamt	darunter zusätzlich beheizt durch Sonnen- energie, Wärme- pumpe	Fern-, Block-, Zentralheizung			Etagen- heizung	Einzel- oder Mehrraumöfen				
				zusammen	darunter Block-, Zentral- heizung betrieben mit			zusammen	davon beheizt mit			
					Heizöl	Gas			1 Energieart		2 und mehr Energie- arten	
									Heizöl	Gas oder Strom		Kohle, Holz usw.
		1	2	3	4	5	6	7	8	9	10	11
noch: Winnenden, Stadt												
008	Baach	252	7	152	146	3	14	86	20	32	18	16
009	Bürg	201	6	149	145	1	18	34	8	6	13	7
010	Breuningsweiler	301	7	210	201	1	17	74	17	15	18	24
011	Hanweiler	214	2	152	141	10	22	40	7	6	19	8
012	Birkmannsweiler	870	26	571	557	7	75	224	38	88	48	50
119 086	Winterbach	2 581	35	1 664	1 246	394	215	702	80	314	72	236
001	Winterbach	2 430	31	1 551	1 152	380	210	669	76	311	62	220
002	Engelberg	91	4	80	67	11	–	11	–	1	4	6
003	Manolzweiler	60	–	33	27	3	5	22	4	2	6	10
	Rems-Murr-Kreis	145 762	2 056	88 850	70 282	12 889	13 253	43 659	9 538	15 811	7 554	10 756
	Region Mittlerer Neckar	1 008 577	9 695	596 203	415 193	116 808	91 852	320 522	53 668	150 457	43 848	72 549
Region Franken												
Stadtkreis												
121 000	Heilbronn, Stadt	49 698	149	30 466	14 934	14 488	6 382	12 850	2 697	5 756	1 618	2 779
001	Zentrum	13 921	6	7 473	3 387	3 548	2 192	4 256	724	2 333	416	783
002	Außenbezirke	11 631	48	7 108	3 417	3 552	1 545	2 978	645	1 267	355	711
003	Böckingen	9 207	14	5 575	3 013	2 436	1 263	2 369	606	957	330	476
004	Neckargartach	3 796	6	2 178	795	1 323	575	1 043	206	456	157	224
005	Sontheim	3 750	15	2 748	921	1 774	390	612	141	261	71	139
006	Klingenberg	794	7	569	213	346	48	177	38	45	30	64
007	Frankenbach	2 358	21	1 711	648	989	193	454	98	176	73	107
008	Kirchhausen	1 201	7	775	755	1	39	387	112	75	72	128
009	Biberach	1 739	4	1 348	1 154	171	38	353	94	101	70	88
010	Horkheim	1 301	21	981	631	348	99	221	33	85	44	59
Landkreise												
125	Heilbronn											
125 001	Abstatt	1 059	26	849	817	19	36	174	35	21	49	69
001	Abstatt	1 058	–	–	–	–	–	–	–	–	–	–
002	Happenbach	1	–	–	–	–	–	–	–	–	–	–
125 005	Bad Friedrichshall,St.	4 775	46	2 797	1 891	802	356	1 622	338	516	294	474
001	Jagstfeld	1 052	4	567	407	145	61	424	85	133	76	130
002	Kochendorf	2 801	28	1 716	1 011	652	225	860	200	286	129	245
003	Hagenbach	266	4	131	121	3	42	93	15	24	23	31
004	Duttenberg	250	1	117	110	1	17	116	17	38	26	35
005	Untergriesheim	406	9	266	242	1	11	129	21	35	40	33
125 006	Bad Rappenau, Stadt	5 952	119	4 384	4 031	241	155	1 413	415	244	270	484
001	Bad Rappenau	2 862	54	2 413	2 175	212	67	382	149	59	48	126
002	Babstadt	300	8	220	201	4	7	73	21	17	13	22
003	Bonfeld	568	10	352	337	2	17	199	78	15	33	73
004	Fürfeld	404	4	259	242	4	14	131	24	39	25	43
005	Grombach	375	10	240	227	2	6	129	20	18	42	49
006	Heinsheim	574	16	371	353	8	25	178	59	30	37	52
007	Obergimpfern	518	11	301	291	2	8	209	49	42	32	86
008	Treschklingen	208	5	150	142	1	8	50	6	11	19	14
009	Wollenberg	143	1	78	63	6	3	62	9	13	21	19
125 007	Bad Wimpfen, Stadt	2 464	54	1 661	1 415	195	104	699	249	152	107	191
001	Berg	2 185	50	1 529	1 288	195	91	565	208	135	75	147
002	Tal	174	2	73	69	–	10	91	33	14	20	24
003	Hohenstadt	105	2	59	58	–	3	43	8	3	12	20
125 008	Beilstein, Stadt	1 988	44	1 429	1 252	117	97	462	101	84	134	143
001	Beilstein	1 783	42	1 331	1 167	117	92	360	96	70	83	111
002	Schmidhausen	205	2	98	85	–	5	102	5	14	51	32

Noch: 4. **Bewohnte Wohneinheiten in Gebäuden in den Gemeindeteilen Baden-Württembergs am 25. Mai 1987 nach Heizungs- und Brennstoffart**

Schl.-Nr.	Gemeinde Gemeindeteil	Bewohnte Wohn- einheiten in Gebäuden		Davon (Sp. 1) mit								
		ins- gesamt	darunter zusätzlich beheizt durch Sonnen- energie, Wärme- pumpe	Fern-, Block-, Zentralheizung			Etagen- heizung	Einzel- oder Mehrraumöfen				
				zusammen	darunter Block-, Zentral- heizung betrieben mit			zusammen	davon beheizt mit			2 und mehr Energie- arten
					Heizöl	Gas			1 Energieart			
									Heizöl	Gas oder Strom	Kohle, Holz usw.	
1	2	3	4	5	6	7	8	9	10	11		
125 013	Brackenheim, Stadt	4 100	54	2 465	2 161	161	232	1 403	268	355	272	508
001	Brackenheim	1 575	26	1 039	880	118	96	440	79	144	74	143
002	Botenheim	358	6	164	145	—	18	176	32	44	31	69
003	Dürrenzimmern	339	5	209	200	1	8	122	25	26	33	38
004	Haberschlacht	161	2	103	100	—	4	54	15	13	8	18
005	Meimsheim	666	10	433	376	33	41	192	42	36	34	80
006	Neipperg	186	1	91	74	4	9	86	3	23	31	29
007	Stockheim	244	1	139	121	2	11	94	15	22	19	38
008	Hausen an der Zaber	571	3	287	265	3	45	239	57	47	42	93
125 017	Cleebronn	761	9	453	422	4	19	289	42	76	79	92
001	Cleebronn	761	9	453	422	4	19	289	42	76	79	92
125 021	Eberstadt	999	21	649	587	12	35	315	55	80	69	111
001	Eberstadt	871	17	578	522	9	34	259	43	61	59	96
002	Hölzern	128	4	71	65	3	1	56	12	19	10	15
125 024	Ellhofen	1 107	18	837	784	14	56	214	41	62	45	66
001	Ellhofen	1 107	18	837	784	14	56	214	41	62	45	66
125 026	Eppingen, Stadt	5 800	99	3 736	3 602	16	121	1 943	458	285	451	749
001	Eppingen	2 749	36	1 808	1 764	1	65	876	266	134	191	285
002	Adelshofen	438	7	301	286	2	8	129	24	16	22	67
003	Elsenz	573	14	363	351	3	6	204	41	40	42	81
004	Kleingartach	471	25	295	270	4	15	161	17	29	53	62
005	Mühlbach	644	10	403	393	2	8	233	48	19	62	104
006	Richen	432	4	250	234	4	11	171	26	20	49	76
007	Rohrbach	493	3	316	304	—	8	169	36	27	32	74
125 027	Erlenbach	1 475	27	907	843	12	59	509	72	179	91	167
001	Erlenbach	1 475	27	907	843	12	59	509	72	179	91	167
125 030	Flein	2 326	76	1 876	1 741	95	93	357	129	70	59	99
001	Flein	2 326	76	1 876	1 741	95	93	357	129	70	59	99
125 034	Gemmingen	1 484	31	1 093	1 054	10	28	363	107	69	78	109
001	Gemmingen	1 035	30	746	720	7	18	271	92	42	59	78
002	Stebbach	449	1	347	334	3	10	92	15	27	19	31
125 038	Güglingen, Stadt	1 697	38	1 102	1 030	13	55	540	132	117	140	151
001	Güglingen	1 197	21	786	730	11	42	369	106	88	73	102
002	Frauenzimmern	241	15	158	145	2	3	80	9	23	21	27
003	Eibensbach	259	2	158	155	—	10	91	17	6	46	22
125 039	Gundelsheim, Stadt	2 318	36	1 305	1 134	38	42	971	133	300	232	306
001	Gundelsheim	1 400	26	852	762	32	22	526	93	216	96	121
002	Böttingen	148	3	69	61	3	4	75	11	19	22	23
003	Tiefenbach	201	2	78	58	1	8	115	4	24	34	53
004	Bachenau	146	1	65	48	2	2	79	3	16	25	35
005	Obergriesheim	198	2	117	100	—	3	78	15	13	25	25
006	Höchstberg	225	2	124	105	—	3	98	7	12	30	49
125 111	Hardthausen am Kocher	1 024	16	582	478	2	25	417	38	97	122	160
001	Gochsen	438	5	281	243	—	3	154	16	46	39	53
002	Kochersteinsfeld	298	9	154	129	2	17	127	7	32	40	48
003	Lampoldshausen	288	2	147	106	—	5	136	15	19	43	59
125 046	Ilsfeld	2 570	69	1 627	1 497	66	144	799	230	147	159	263
001	Ilsfeld	1 572	32	962	881	47	98	512	149	99	96	168
002	Auenstein	782	26	525	486	16	33	224	65	38	47	74
003	Schozach	216	11	140	130	3	13	63	16	10	16	21
125 047	Ittlingen	664	6	419	405	—	14	231	48	28	62	93
001	Ittlingen	664	6	419	405	—	14	231	48	28	62	93

Noch: 4. **Bewohnte Wohneinheiten in Gebäuden in den Gemeindeteilen Baden-Württembergs am 25. Mai 1987 nach Heizungs- und Brennstoffart**

Schl.-Nr.	Gemeinde Gemeindeteil	Bewohnte Wohn- einheiten in Gebäuden		Davon (Sp. 1) mit								
		ins- gesamt	darunter zusätzlich beheizt durch Sonnen- energie, Wärme- pumpe	Fern-, Block-, Zentralheizung			Etagen- heizung	Einzel- oder Mehrraumöfen				
				zusammen	darunter Block-, Zentral- heizung betrieben mit			zusammen	davon beheizt mit			
					Heizöl	Gas			1 Energieart			2 und mehr Energie- arten
									Heizöl	Gas oder Strom	Kohle, Holz usw.	
1	2	3	4	5	6	7	8	9	10	11		
125 048	Jagsthausen	512	8	268	222	7	18	226	15	55	66	90
001	Jagsthausen	405	7	231	195	6	14	160	9	48	47	56
002	Olnhausen	107	1	37	27	1	4	66	6	7	19	34
125 049	Kirchardt	1 375	17	829	781	7	79	467	87	109	100	171
001	Kirchardt	926	11	570	535	4	56	300	68	64	62	106
002	Berwangen	374	6	203	195	1	16	155	19	38	34	64
003	Bockschaft	75	—	56	51	2	7	12	—	7	4	1
125 113	Langenbrettach	923	19	458	384	11	47	418	48	109	100	161
001	Brettach	558	11	272	223	5	29	257	29	84	44	100
002	Langenbeutungen	365	8	186	161	6	18	161	19	25	56	61
125 056	Lauffen am Neckar, St.	3 756	34	2 215	1 283	798	263	1 278	366	354	174	384
001	Lauffen am Neckar	3 756	34	2 215	1 283	798	263	1 278	366	354	174	384
125 057	Lehensteinsfeld	579	13	408	374	9	15	156	38	21	42	55
001	Lehensteinsfeld	579	13	408	374	9	15	156	38	21	42	55
125 058	Leingarten	3 093	23	2 092	1 259	799	236	765	182	235	109	239
001	Großgartach	2 247	19	1 528	911	601	165	554	129	183	75	167
002	Schluchtern	846	4	564	348	198	71	211	53	52	34	72
125 059	Löwenstein, Stadt	1 009	25	745	693	9	30	234	39	54	52	89
001	Löwenstein	425	13	282	246	7	17	126	30	28	22	46
002	Hößlinsülz	207	1	157	154	—	4	46	3	13	10	20
003	Reisach	193	3	143	137	—	3	47	3	8	16	20
004	Hirrweiler	184	8	163	156	2	6	15	3	5	4	3
125 061	Massenbachhausen	981	14	669	632	1	43	269	58	66	55	90
001	Massenbachhausen	981	14	669	632	1	43	269	58	66	55	90
125 063	Möckmühl, Stadt	2 210	52	1 426	1 322	11	105	679	114	142	149	274
001	Möckmühl	1 576	39	1 111	1 048	8	82	383	83	80	67	153
002	Bittelbronn	43	—	11	7	—	2	30	—	3	9	18
003	Korb	88	—	29	16	1	1	58	3	9	19	27
004	Ruchsen	107	2	39	33	—	1	67	4	17	24	22
005	Züttlingen	396	11	236	218	2	19	141	24	33	30	54
125 065	Neckarsulm, Stadt	8 805	59	5 696	3 087	1 811	733	2 376	623	866	272	615
101	Neuberg-Viktorshöhe	2 783	8	1 907	896	878	286	590	147	238	51	154
102	Stadtmitte	2 967	5	1 834	670	668	306	827	206	357	82	182
103	Westlich d. Bahnlinie	223	—	96	26	10	6	121	88	9	12	12
104	Amorbach	1 125	4	683	423	198	55	387	63	178	52	94
707	Obereisesheim	1 327	31	963	887	56	69	295	95	60	44	96
909	Dahenfeld	380	11	213	185	1	11	156	24	24	31	77
125 066	Neckarwestheim	911	10	616	547	2	38	257	48	77	46	86
001	Neckarwestheim	911	10	616	547	2	38	257	48	77	46	86
125 068	Neudenau, Stadt	1 627	17	905	810	8	76	646	111	131	134	270
001	Neudenau	729	9	442	390	3	24	263	44	56	49	114
002	Herbolzheim	491	6	274	262	3	27	190	34	40	39	77
003	Siglingen u. Kreßbach	339	1	151	139	2	22	166	31	33	32	70
004	Reichertshausen	68	1	38	19	—	3	27	2	2	14	9
125 069	Neuenstadt a.Kocher,St.	2 587	47	1 662	1 099	480	127	798	99	204	195	300
001	Neuenstadt am Kocher	1 213	18	887	409	462	71	255	42	80	45	88
002	Cleversulzbach	241	5	117	97	2	8	116	16	27	33	40
003	Kochertürn	257	5	141	122	3	8	108	11	14	35	48
004	Stein am Kocher	714	17	421	389	6	26	267	26	74	63	104
005	Bürg	162	2	96	82	7	14	52	4	9	19	20
125 074	Nordheim	2 084	38	1 282	913	341	181	621	144	197	77	203
001	Nordheim	1 701	19	980	620	340	176	545	126	175	65	179

Noch: 4. **Bewohnte Wohneinheiten in Gebäuden in den Gemeindeteilen Baden-Württembergs am 25. Mai 1987 nach Heizungs- und Brennstoffart**

Schl.-Nr.	Gemeinde Gemeindeteil	Bewohnte Wohn- einheiten in Gebäuden		Davon (Sp. 1) mit								
		ins- gesamt	darunter zusätzlich beheizt durch Sonnen- energie, Wärme- pumpe	Fern-, Block-, Zentralheizung			Etagen- heizung	Einzel- oder Mehrraumöfen				
				zusammen	darunter Block-, Zentral- heizung betrieben mit			zusammen	davon beheizt mit			
					Heizöl	Gas			1 Energieart			2 und mehr Energie- arten
									Heizöl	Gas oder Strom	Kohle, Holz usw.	
		1	2	3	4	5	6	7	8	9	10	11
noch: Nordheim												
002	Nordhausen	383	19	302	293	1	5	76	18	22	12	24
125 110	Obersulm	4 100	60	2 583	2 436	14	234	1 283	244	397	244	398
001	Affaltrach	1 224	19	832	796	5	82	310	78	84	61	87
002	Willsbach	1 247	10	789	756	1	49	409	74	165	65	105
003	Eschenau	745	15	441	395	2	47	257	50	72	46	89
004	Sülzbach	531	8	309	290	4	45	177	34	60	23	60
005	Weiler	174	3	95	89	2	8	71	3	9	18	41
006	Eichelberg	179	5	117	110	—	3	59	5	7	31	16
125 078	Oedheim	1 604	35	896	843	5	91	617	126	155	116	220
001	Oedheim	1 405	31	799	755	5	82	524	117	135	93	179
002	Degmarn	199	4	97	88	—	9	93	9	20	23	41
125 079	Offenau	887	9	593	559	1	36	258	44	61	52	101
001	Offenau	887	9	593	559	1	36	258	44	61	52	101
125 081	Pfaffenhofen	755	6	375	343	—	84	296	31	95	78	92
001	Pfaffenhofen	525	5	247	222	—	77	201	17	71	45	68
002	Weiler an der Zaber	230	1	128	121	—	7	95	14	24	33	24
125 084	Roigheim	519	6	264	237	6	20	235	42	43	58	92
001	Roigheim	519	6	264	237	6	20	235	42	43	58	92
125 086	Schwaigern, Stadt	3 331	35	2 021	1 633	283	212	1 098	249	204	253	392
001	Schwaigern	1 982	16	1 272	948	268	146	564	152	112	111	189
002	Massenbach	532	6	310	295	2	21	201	42	39	45	75
003	Stetten	553	6	299	270	4	27	227	48	43	60	76
004	Niederhofen	264	7	140	120	9	18	106	7	10	37	52
125 087	Siegelsbach	519	8	292	268	—	23	204	67	46	25	66
001	Siegelsbach	519	8	292	268	—	23	204	67	46	25	66
125 094	Talheim	1 396	36	974	802	148	74	348	107	84	50	107
001	Talheim	1 396	36	974	802	148	74	348	107	84	50	107
125 096	Untereisesheim	1 113	28	932	873	46	23	158	43	32	19	64
001	Untereisesheim	1 113	28	932	873	46	23	158	43	32	19	64
125 098	Untergruppenbach	2 526	53	1 827	1 748	28	113	586	141	124	131	190
001	Untergruppenbach	1 352	21	1 012	978	15	69	271	78	62	47	84
002	Donnbronn	259	11	186	182	2	11	62	14	4	20	24
003	Obergruppenbach	153	6	117	111	2	2	34	9	3	6	16
004	Unterheinriet	561	12	391	363	7	25	145	24	28	49	44
005	Oberheinriet	201	3	121	114	2	6	74	16	27	9	22
125 102	Weinsberg, Stadt	3 740	40	2 498	1 524	906	255	987	211	301	99	376
001	Weinsberg	3 007	24	2 031	1 093	904	227	749	177	246	63	263
002	Grantschen	249	5	169	160	—	13	67	16	20	5	26
003	Gellmersbach	308	6	189	172	2	12	107	11	28	13	55
004	Wimmental	176	5	109	99	—	3	64	7	7	18	32
125 103	Widdern, Stadt	516	7	263	205	1	12	241	9	29	93	110
001	Widdern	424	6	222	182	1	9	193	8	27	69	89
002	Unterkessach	92	1	41	23	—	3	48	1	2	24	21
125 107	Wüstenrot	2 260	49	1 314	1 182	19	107	839	109	216	195	319
110	Finsterrot	156	6	93	84	—	2	61	11	9	15	26
120	Maienfels	359	7	141	123	3	14	204	21	41	61	81
130	Neuhütten	544	13	314	286	4	17	213	23	56	48	86
140	Neulautern	195	4	121	107	—	20	54	12	3	17	22
150	Wüstenrot	1 006	19	645	582	12	54	307	42	107	54	104
125 108	Zaberfeld	1 093	17	577	527	10	72	444	67	89	126	162
001	Zaberfeld	458	6	238	221	1	39	181	21	57	40	63

Noch: 4. **Bewohnte Wohneinheiten in Gebäuden in den Gemeindeteilen Baden-Württembergs am 25. Mai 1987 nach Heizungs- und Brennstoffart**

Schl.-Nr.	Gemeinde Gemeindeteil	Bewohnte Wohn- einheiten in Gebäuden		Davon (Sp. 1) mit								
		ins- gesamt	darunter zusätzlich beheizt durch Sonnen- energie, Wärme- pumpe	Fern-, Block-, Zentralheizung			Etagen- heizung	Einzel- oder Mehrraumöfen				
				zusammen	darunter Block-, Zentral- heizung betrieben mit			zusammen	davon beheizt mit			
					Heizöl	Gas			1 Energieart		2 und mehr Energie- arten	
									Heizöl	Gas oder Strom		Kohle, Holz usw.
		1	2	3	4	5	6	7	8	9	10	11
noch: Zaberfeld												
002	Michelbach	167	—	96	80	3	9	62	8	7	27	20
003	Leonbronn	267	6	162	154	5	13	92	9	15	21	47
004	Ochsenburg	201	5	81	72	1	11	109	29	10	38	32
	Heilbronn	97 374	1 554	62 851	51 730	7 578	5 018	29 505	6 353	7 378	5 823	9 951
126 Hohenlohekreis												
126 011	Bretzfeld	3 189	85	1 923	1 652	80	142	1 124	146	250	307	421
001	Adolzfurt	319	4	175	161	3	21	123	22	28	29	44
002	Bitzfeld	372	12	234	196	15	15	123	8	51	25	39
003	Brettach	73	1	30	23	—	1	42	4	3	19	16
004	Bretzfeld	448	6	291	263	7	22	135	17	39	28	51
005	Dimbach	223	18	143	127	—	5	75	5	13	29	28
006	Geddelsbach	72	3	33	26	—	4	35	—	2	19	14
007	Rappach	247	9	148	93	45	21	78	10	21	17	30
008	Scheppach	278	8	162	131	6	10	106	25	19	25	37
009	Schwabbach	318	3	214	200	—	6	98	6	31	26	35
010	Siebeneich	51	3	37	25	2	1	13	1	4	4	4
011	Unterheimbach	357	6	176	163	2	20	161	24	12	49	76
012	Waldbach	431	12	280	244	—	16	135	24	27	37	47
126 020	Dörzbach	640	13	279	218	12	34	327	36	43	115	133
001	Dörzbach	390	6	179	146	12	18	193	24	35	64	70
002	Hohebach	153	2	55	46	—	12	86	6	4	31	45
003	Laibach	48	1	24	12	—	—	24	2	1	11	10
004	Meßbach	49	4	21	14	—	4	24	4	3	9	8
126 028	Forchtenberg, Stadt	1 395	20	822	685	10	97	476	67	67	133	209
001	Forchtenberg	613	15	383	351	—	46	184	28	36	34	86
002	Ernsbach	340	1	185	155	3	27	128	22	13	40	53
003	Sindringen	247	3	124	106	3	23	100	10	15	29	46
004	Wohlmuthausen	102	—	68	38	2	1	33	4	1	12	16
005	Muthof	93	1	62	35	2	—	31	3	2	18	8
126 039	Ingelfingen, Stadt	1 848	36	1 056	918	14	98	694	142	141	134	277
001	Ingelfingen	1 162	11	653	602	12	69	440	110	116	55	159
002	Criesbach	195	10	102	91	—	11	82	20	10	13	39
003	Diebach	70	2	44	33	—	4	22	4	2	6	10
004	Dörrenzimmern	111	3	77	54	—	4	30	—	3	17	10
005	Stachenhausen	61	2	38	27	—	2	21	1	3	9	8
006	Eberstal	105	2	63	53	—	1	41	3	4	12	22
007	Hermuthausen	79	5	44	33	2	1	34	2	3	15	14
008	Weldingsfelden	65	1	35	25	—	6	24	2	—	7	15
126 045	Krautheim, Stadt	1 363	10	610	492	12	38	715	73	187	166	289
001	Krautheim u. Horrenb.	593	5	244	225	7	13	336	52	126	53	105
002	Altkrautheim	133	3	79	61	3	4	50	2	6	24	18
003	Gommersdorf	189	—	95	72	1	2	92	4	11	29	48
004	Klepsau	137	—	53	42	—	13	71	2	22	15	32
005	Neunstetten	128	—	56	43	1	3	69	6	7	14	42
006	Oberginsbach	78	1	35	19	—	2	41	2	7	12	20
007	Oberndorf	33	—	17	9	—	—	16	3	—	6	7
008	Unterginsbach	72	1	31	21	—	1	40	2	8	13	17
126 046	Künzelsau, Stadt	4 552	96	2 544	2 246	86	245	1 763	384	541	251	587
001	Künzelsau	2 418	38	1 233	1 138	66	159	1 026	306	337	81	302
002	Amrichshausen	147	4	97	72	3	6	44	3	10	7	24
003	Belsenberg	171	—	91	64	—	11	69	8	12	16	33
004	Gaisbach	578	19	390	335	12	12	176	16	83	30	47
005	Garnberg	300	13	203	192	1	15	82	7	31	15	29
006	Kocherstetten	288	6	172	157	—	10	106	11	29	26	40
007	Laßbach	83	—	43	24	2	3	37	3	3	11	20
008	Morsbach	215	6	109	99	—	15	91	14	17	20	40
009	Nagelsberg	219	4	132	116	2	7	80	16	13	22	29
010	Nitzenhausen	69	3	33	27	—	3	33	—	2	15	16

Noch: 4. **Bewohnte Wohneinheiten in Gebäuden in den Gemeindeteilen Baden-Württembergs am 25. Mai 1987 nach Heizungs- und Brennstoffart**

Schl.-Nr.	Gemeinde Gemeindeteil	Bewohnte Wohn- einheiten in Gebäuden		Davon (Sp. 1) mit								
		ins- gesamt	darunter zusätzlich beheizt durch Sonnen- energie, Wärme- pumpe	Fern-, Block-, Zentralheizung			Etagen- heizung	Einzel- oder Mehrraumöfen				
				zusammen	darunter Block-, Zentral- heizung betrieben mit			zusammen	davon beheizt mit			
					Heizöl	Gas			1 Energieart			2 und mehr Energie- arten
									Heizöl	Gas oder Strom	Kohle, Holz usw.	
		1	2	3	4	5	6	7	8	9	10	11
noch : Künzelsau, Stadt												
011	Steinbach	64	3	41	22	—	4	19	—	4	8	7
126 047	Kupferzell	1 475	55	803	663	8	61	611	66	143	145	257
001	Kupferzell	784	29	414	370	3	39	331	47	106	45	133
002	Feßbach	145	6	82	52	1	3	60	2	8	26	24
003	Eschental	132	3	61	46	1	5	66	9	10	26	21
004	Westernach	333	14	207	167	2	13	113	8	13	34	58
005	Mangoldsall	81	3	39	28	1	1	41	—	6	14	21
126 056	Mulfingen	1 025	28	520	333	3	34	471	23	67	219	162
001	Mulfingen	266	13	126	94	1	11	129	7	35	38	49
002	Ailringen	123	9	82	37	1	1	40	—	3	22	15
003	Buchenbach	183	1	83	72	—	9	91	7	6	53	25
004	Eberbach	74	—	33	19	—	6	35	3	4	15	13
005	Hollenbach	142	3	84	55	—	2	56	1	15	28	12
006	Jagstberg	110	—	60	30	—	2	48	3	1	29	15
007	Simprechtshausen	65	—	23	18	—	2	40	1	1	16	22
008	Zaisenhausen	62	2	29	8	1	1	32	1	2	18	11
126 058	Neuenstein, Stadt	1 878	31	1 096	949	39	91	691	141	121	153	276
001	Neuenstein	1 156	21	699	631	37	64	393	104	87	58	144
002	Kesselfeld	64	2	26	22	—	1	37	3	8	10	16
003	Eschelbach	107	3	52	47	—	10	45	11	4	12	18
004	Obersöllbach	86	2	48	39	1	2	36	8	1	10	17
005	Kirchensall	225	2	133	97	—	9	83	10	9	30	34
006	Grünbühl	141	1	84	76	1	3	54	5	9	14	26
007	Kleinhirschbach	99	—	54	37	—	2	43	—	3	19	21
126 060	Niedernhall, Stadt	1 236	23	765	686	27	37	434	110	109	51	164
001	Niedernhall	1 236	23	765	686	27	37	434	110	109	51	164
126 066	Öhringen, Stadt	6 712	72	3 885	3 384	253	347	2 480	585	613	528	754
001	Öhringen	5 037	39	2 907	2 597	242	275	1 855	512	480	343	520
002	Baumerlenbach	119	3	66	45	1	8	45	5	7	19	14
003	Büttelbronn	81	3	48	29	—	4	29	3	9	4	13
004	Michelbach	360	6	205	173	4	16	139	16	27	41	55
005	Möglingen	76	3	44	37	1	2	30	2	3	18	7
006	Möhrig	24	—	9	7	—	1	14	2	—	6	6
007	Obermaßholderbach	49	—	28	22	—	—	21	—	1	1	19
008	Ohrnberg	224	1	119	92	2	10	95	13	32	16	34
009	Schwöllbronn	41	—	12	6	1	—	29	2	3	18	6
010	Untermaßholderbach	23	—	15	11	—	2	6	1	—	1	4
011	Unterohrn	80	—	40	35	—	7	33	2	9	12	10
012	Verrenberg	197	5	144	114	—	4	49	4	9	15	21
013	Cappel	294	9	182	166	2	15	97	22	30	19	26
014	Eckartsweiler	28	—	20	15	—	—	8	—	—	3	5
015	Untersöllbach	31	2	16	12	—	1	14	—	1	6	7
016	Weinsbach	48	1	30	23	—	2	16	1	2	6	7
126 069	Pfedelbach	2 430	62	1 520	1 331	61	113	797	92	174	229	302
001	Pfedelbach	1 569	39	1 028	918	59	80	461	72	110	107	172
002	Windischenbach	192	9	114	95	—	15	63	2	12	23	26
003	Oberohrn	87	—	59	50	—	2	26	5	3	9	9
004	Harsberg	223	4	130	114	—	4	89	1	16	36	36
005	Untersteinbach	359	10	189	154	2	12	158	12	33	54	59
126 072	Schöntal	1 786	35	914	732	6	71	801	54	117	252	378
001	Bieringen	331	—	180	156	—	10	141	9	27	36	69
002	Berlichingen	253	4	121	104	1	6	126	3	21	40	62
003	Oberkessach	356	13	184	152	—	19	153	12	22	35	84
004	Aschhausen	88	7	34	25	—	1	53	2	6	26	19
005	Marlach	145	2	71	56	1	4	70	9	10	17	34
006	Sindeldorf	138	2	88	70	—	8	42	5	4	22	11
007	Westernhausen	308	7	151	104	4	19	138	10	12	53	63
008	Kloster Schöntal	81	—	40	34	—	1	40	4	11	7	18
009	Winzenhofen	86	—	45	31	—	3	38	—	4	16	18

Noch: 4. **Bewohnte Wohneinheiten in Gebäuden in den Gemeindeteilen Baden-Württembergs am 25. Mai 1987 nach Heizungs- und Brennstoffart**

Schl.-Nr.	Gemeinde Gemeindeteil	Bewohnte Wohn- einheiten in Gebäuden		Davon (Sp. 1) mit								
		ins- gesamt	darunter zusätzlich beheizt durch Sonnen- energie, Wärme- pumpe	Fern-, Block-, Zentralheizung			Etagen- heizung	Einzel- oder Mehrraumöfen				
				zusammen	darunter Block-, Zentral- heizung betrieben mit			zusammen	davon beheizt mit			2 und mehr Energie- arten
					Heizöl	Gas			1 Energieart			
									Heizöl	Gas oder Strom	Kohle, Holz usw.	
1	2	3	4	5	6	7	8	9	10	11		
126 085	Waldenburg, Stadt	994	30	585	519	15	30	379	55	102	91	131
001	Rathaus	212	1	120	110	1	3	89	17	16	24	32
002	Schule	542	26	365	332	10	9	168	14	73	26	55
003	Bahnhofsiedlung	119	–	42	40	2	11	66	22	10	11	23
004	Obersteinb. u. Sailach	121	3	58	37	2	7	56	2	3	30	21
126 086	Weißbach	590	27	308	279	–	43	239	86	54	32	67
001	Weißbach	466	23	254	241	–	29	183	73	48	13	49
002	Crispenhofen	124	4	54	38	–	14	56	13	6	19	18
126 094	Zweiflingen	389	6	221	151	2	8	160	9	16	62	73
001	Eichach	40	–	11	3	2	–	29	–	1	13	15
002	Friedrichsruhe	79	3	70	59	–	–	9	2	–	1	6
003	Orendelsall	50	1	16	9	–	1	33	5	4	12	12
004	Pfahlbach	32	–	–	–	–	–	–	–	–	–	–
005	Tiefensall	40	–	24	14	–	2	14	–	1	7	6
006	Westernbach	73	–	51	40	–	2	20	–	5	4	11
007	Zweiflingen	74	1	35	20	–	2	37	2	5	11	19
008	Friedrichsruhe 2	1	–	–	–	–	–	–	–	–	–	–
	Hohenlohekreis	31 502	629	17 851	15 238	628	1 489	12 162	2 069	2 745	2 868	4 480
127	Schwäbisch Hall											
127 008	Blaufelden	1 517	26	742	575	29	65	710	85	95	210	320
001	Blaufelden	767	16	379	318	20	46	342	54	60	95	133
002	Billingsbach	182	–	92	59	3	3	87	11	2	39	35
003	Gammesfeld	146	1	69	53	1	8	69	9	6	16	38
004	Herrentierbach	124	–	56	30	–	1	67	1	6	28	32
005	Wiesenbach	298	9	146	115	5	7	145	10	21	32	82
127 009	Braunsbach	820	17	405	321	5	35	380	58	42	141	139
001	Braunsbach	327	10	158	147	1	23	146	41	26	30	49
002	Arnsdorf	56	–	28	15	–	2	26	2	2	12	10
003	Döttingen	87	1	40	25	1	1	46	5	1	20	20
004	Geislingen	108	–	51	47	–	4	53	4	5	30	14
005	Jungholzhausen	96	3	42	31	2	2	52	–	7	22	23
006	Orlach	48	1	27	12	–	1	20	1	1	6	12
007	Steinkirchen	98	2	59	44	1	2	37	5	–	21	11
127 012	Bühlertann	761	11	367	324	3	60	334	74	42	83	135
001	Bühlertann	574	9	291	260	2	54	229	65	35	42	87
002	Kottspiel	73	2	32	29	–	1	40	5	5	16	14
003	Fronrot	47	–	16	14	1	2	29	2	–	16	11
004	Hettensberg	18	–	8	7	–	2	8	–	–	5	3
005	Halden	49	–	20	14	–	1	28	2	2	4	20
127 013	Bühlerzell	651	6	320	227	12	18	313	26	97	100	90
001	Bühlerzell	486	6	236	157	11	12	238	21	94	56	67
002	Geifertshofen	165	–	84	70	1	6	75	5	3	44	23
127 014	Crailsheim, Stadt	10 357	142	6 096	4 201	1 363	842	3 419	809	766	726	1 118
001	Kreuzberg	1 064	13	685	461	96	62	317	95	109	43	70
002	Schießberg	684	5	367	188	174	79	238	70	59	41	68
003	Kalkäcker Eins	484	4	154	97	52	59	271	81	58	46	86
004	Kalkäcker Zwei	651	7	380	243	136	45	226	65	44	63	54
005	Innenstadt	663	1	345	168	175	80	238	61	74	46	57
006	Roter Buck-Ost	515	7	265	217	45	73	177	58	27	30	62
007	Roter Buck-West	920	3	767	598	75	56	97	6	86	1	4
008	Altenmünster-Ost	901	32	570	189	354	47	284	81	67	43	93
009	Altenmünster-West	719	3	411	240	56	161	147	44	23	26	54
010	Oststadt	675	19	551	396	146	35	89	23	24	15	27
011	Ingersheim	493	5	330	287	35	13	150	19	34	38	59
012	Tiefenbach	312	5	140	117	–	7	165	33	25	36	71
013	Onolzheim	522	10	259	246	–	35	228	51	30	70	77
014	Roßfeld	388	5	217	175	3	25	146	33	19	32	62

Noch: **4. Bewohnte Wohneinheiten in Gebäuden in den Gemeindeteilen Baden-Württembergs am 25. Mai 1987 nach Heizungs- und Brennstoffart**

Schl.-Nr.	Gemeinde Gemeindeteil	Bewohnte Wohn- einheiten in Gebäuden		Davon (Sp. 1) mit								
		ins- gesamt	darunter zusätzlich beheizt durch Sonnen- energie, Wärme- pumpe	Fern-, Block-, Zentralheizung			Etagen- heizung	Einzel- oder Mehrraumöfen				
				zusammen	darunter Block-, Zentral- heizung betrieben mit			zusammen	davon beheizt mit			
					Heizöl	Gas			1 Energieart		2 und mehr Energie- arten	
									Heizöl	Gas oder Strom		Kohle, Holz usw.
		1	2	3	4	5	6	7	8	9	10	11
noch: Crailsheim, Stadt												
015	Jagstheim	529	9	223	200	7	34	272	46	35	70	121
016	Westgartshausen	352	5	204	190	–	8	140	13	24	43	60
017	Triensbach	142	5	70	55	1	7	65	4	2	26	33
018	Goldbach	239	3	116	105	2	9	114	12	16	36	50
019	Beuerlbach	104	1	42	29	6	7	55	14	10	21	10
127 102	Fichtenau	1 482	30	596	516	6	42	844	195	134	216	299
001	Wildenstein	425	15	224	196	3	6	195	29	20	54	92
002	Lautenbach	278	10	95	76	–	9	174	13	18	67	76
003	Unterdeufstetten	449	4	129	110	2	21	299	106	65	59	69
004	Matzenbach	330	1	148	134	1	6	176	47	31	36	62
127 023	Fichtenberg	952	17	596	544	6	36	320	66	41	99	114
001	Fichtenberg	746	14	492	464	3	30	224	58	35	55	76
002	Mittelrot	88	1	58	46	1	4	26	3	1	12	10
003	Erlenhof	46	1	13	10	2	1	32	3	4	13	12
004	Langert	27	–	11	9	–	–	16	2	1	6	7
005	Gehrhof	5	–	–	–	–	–	–	–	–	–	–
006	Plapphof	7	–	–	–	–	–	–	–	–	–	–
007	Michelbächle	14	1	10	7	–	–	4	–	–	1	3
008	Hornberg	13	–	6	4	–	1	6	–	–	4	2
009	Rupphof	3	–	–	–	–	–	–	–	–	–	–
010	Retzenhof	3	–	–	–	–	–	–	–	–	–	–
127 103	Frankenhardt	1 281	27	609	504	2	46	626	62	63	219	282
001	Gründelhardt	485	10	222	184	1	21	242	16	27	92	107
002	Honhardt	624	15	314	255	–	14	296	40	23	111	122
003	Oberspeltach	172	2	73	65	1	11	88	6	13	16	53
127 025	Gaildorf, Stadt	3 995	75	2 376	1 956	292	191	1 428	423	214	315	476
001	Gaildorf	2 231	30	1 347	1 056	276	128	756	277	122	119	238
002	Unterrot	872	23	501	449	8	32	339	110	55	79	95
003	Ottendorf	351	7	185	155	4	12	154	17	9	55	73
004	Eutendorf	541	15	343	296	4	19	179	19	28	62	70
127 032	Gerabronn, Stadt	1 422	29	803	704	34	37	582	174	46	169	193
001	Gerabronn	964	18	577	546	15	27	360	140	34	70	116
002	Amlshagen	126	7	70	38	10	5	51	6	4	25	16
003	Dünsbach	191	2	85	70	5	5	101	17	7	41	36
004	Michelbach a. d. Heide	141	2	71	50	4	–	70	11	1	33	25
127 043	Ilshofen, Stadt	1 473	26	865	764	44	60	548	114	51	124	259
001	Ilshofen	701	12	438	392	36	34	229	68	25	39	97
002	Eckartshausen	310	8	174	163	2	14	122	25	13	28	56
003	Obersteinach	157	2	81	68	–	5	71	6	5	21	39
004	Ruppertshofen	104	–	46	37	1	2	56	6	2	16	32
005	Unterspach	201	4	126	104	5	5	70	9	6	20	35
127 046	Kirchberg a.d. Jagst,St.	1 175	28	650	564	14	29	496	80	74	164	178
001	Kirchberg a. d. Jagst	610	16	368	341	10	18	224	49	45	56	74
002	Hornberg	65	3	32	22	3	4	29	6	4	13	6
003	Gaggstatt	185	6	85	64	–	3	97	9	14	45	29
004	Lendsiedel	315	3	165	137	1	4	146	16	11	50	69
127 101	Kreßberg	1 109	30	531	446	7	50	528	48	77	182	221
001	Waldtann	346	11	170	148	3	15	161	12	30	51	68
002	Haselhof	420	11	200	168	3	21	199	23	21	69	86
003	Marktlustenuau	343	8	161	130	1	14	168	13	26	62	67
127 047	Langenburg, Stadt	752	12	401	334	25	34	317	33	61	121	102
001	Langenburg	585	7	340	293	24	30	215	28	49	65	73
002	Ober- u. Unterregenbach	57	2	22	16	–	–	35	2	5	20	8
003	Bächlingen Hürden	67	3	26	15	1	4	37	2	4	20	11
004	Nesselbach	43	–	13	10	–	–	30	1	3	16	10
127 052	Mainhardt	1 692	38	1 076	914	9	50	566	68	100	211	187
001	Mainhardt	846	14	606	549	4	32	208	41	37	73	57

Noch: 4. **Bewohnte Wohneinheiten in Gebäuden in den Gemeindeteilen Baden-Württembergs am 25. Mai 1987 nach Heizungs- und Brennstoffart**

Schl.-Nr.	Gemeinde Gemeindeteil	Bewohnte Wohn- einheiten in Gebäuden		Davon (Sp. 1) mit										
		ins- gesamt	darunter zusätzlich beheizt durch Sonnen- energie, Wärme- pumpe	Fern-, Block-, Zentralheizung			Etagen- heizung	Einzel- oder Mehrraumöfen						
				zusammen	darunter Block-, Zentral- heizung betrieben mit			zusammen	davon beheizt mit					
					Heizöl	Gas			1 Energieart			2 und mehr Energie- arten		
									Heizöl	Gas oder Strom	Kohle, Holz usw.			
		1	2	3	4	5	6	7	8	9	10	11		
noch: Mainhardt														
002	Ammertsweiler	147	3	73	57	1	1	73	5	8	30	30		
003	Bubenorbis	265	8	168	130	3	4	93	13	21	35	24		
004	Geißelhardt	257	10	125	102	1	9	123	7	19	56	41		
005	Hütten	177	3	104	76	—	4	69	2	15	17	35		
127 056	Michelbach an der Bilz	1 000	37	744	713	10	53	203	51	30	50	72		
001	Michelbach an der Bilz	649	31	479	459	5	30	140	29	23	37	51		
002	Gschlachtenbretzingen	351	6	265	254	5	23	63	22	7	13	21		
127 059	Michelfeld	967	38	615	524	2	50	302	59	55	72	116		
001	Michelfeld	605	28	409	367	1	35	161	45	30	26	60		
002	Neunkirchen	88	1	45	26	—	3	40	1	8	16	15		
003	Rinnen	46	4	22	19	—	4	20	1	2	8	9		
004	Gnadental	228	5	139	112	1	8	81	12	15	22	32		
127 062	Oberrot	1 046	24	627	538	10	57	362	46	72	129	115		
001	Oberrot	674	18	429	387	5	26	219	33	58	68	60		
002	Frankenberg	80	—	37	28	3	12	31	—	3	19	9		
003	Badhaus	50	—	20	4	—	2	28	1	2	12	13		
004	Wolfenbrück	47	—	22	21	—	4	21	1	1	12	7		
005	Hausen	195	6	119	98	2	13	63	11	8	18	26		
127 063	Obersontheim	1 234	17	683	617	6	61	490	86	65	115	224		
001	Obersontheim	521	9	301	290	—	24	196	49	23	47	77		
002	Untersontheim	294	7	155	125	2	15	124	22	18	18	66		
003	Mittelfischach	244	1	138	125	3	9	97	6	17	25	49		
004	Oberfischach	175	—	89	77	1	13	73	9	7	25	32		
127 100	Rosengarten	1 425	24	781	713	21	64	580	171	85	110	214		
001	Westheim	787	15	445	406	20	37	305	110	51	38	106		
002	Uttenhofen	219	3	131	124	—	7	81	21	6	21	33		
003	Tullau	85	—	37	30	—	—	48	17	8	10	13		
004	Raibach	55	3	36	31	1	2	17	3	2	2	10		
005	Rieden	211	3	102	96	—	14	95	17	16	28	34		
006	Sanzenbach	68	—	30	26	—	4	34	3	2	11	18		
127 071	Rot am See	1 411	53	769	665	15	60	582	78	44	198	262		
001	Rot am See	792	28	477	448	7	48	267	48	30	94	95		
002	Beimbach	127	3	63	44	2	—	64	8	2	25	29		
003	Brettheim	260	9	115	92	1	10	135	10	10	38	77		
004	Hausen am Bach	105	6	47	30	3	2	56	7	—	16	33		
005	Reubach	127	7	67	51	2	—	60	5	2	25	28		
127 073	Satteldorf	1 306	26	678	631	2	58	570	77	65	176	252		
001	Satteldorf	620	15	355	340	1	33	232	36	25	75	96		
002	Ellichshausen	317	1	139	122	1	7	171	21	23	59	68		
003	Gröningen	369	10	184	169	—	18	167	20	17	42	88		
127 075	Schrozberg, Stadt	1 876	54	874	671	42	150	852	145	58	321	328		
001	Süd	674	27	393	333	9	50	231	53	30	68	80		
002	Nord	487	10	208	156	25	81	198	69	13	71	45		
003	Bartenstein	149	—	43	38	2	3	103	8	7	41	47		
004	Ettenhausen	84	1	24	16	—	4	56	3	3	34	16		
005	Heiligenbronn	56	5	28	16	1	—	28	—	—	4	24		
006	Leuzendorf	129	5	56	33	3	2	71	3	2	30	36		
007	Riedbach	90	—	41	29	—	—	49	—	—	18	31		
008	Schmalfelden	107	2	50	27	2	7	50	4	—	30	16		
009	Spielbach	100	4	31	23	—	3	66	5	3	25	33		
127 076	Schwäbisch Hall, Stadt	13 226	172	8 622	5 832	1 525	1 064	3 540	965	799	622	1 154		
011	Stadtmitte	1 284	7	484	235	245	159	641	153	237	81	170		
012	Nördliche Kernstadt	594	5	470	113	100	19	105	21	25	18	41		
014	Kreuzäcker	1 780	20	1 210	919	276	230	340	88	95	41	116		
015	Südliche Kernstadt	414	3	206	107	97	47	161	43	21	26	71		
016	Tullauer Höhe/Hagenb.	1 461	13	1 323	1 047	272	49	89	25	34	2	28		
017	Rollhof/Reifenhof	1 417	18	840	598	198	222	355	106	94	63	92		

Noch: **4. Bewohnte Wohneinheiten in Gebäuden in den Gemeindeteilen Baden-Württembergs am 25. Mai 1987 nach Heizungs- und Brennstoffart**

Schl.-Nr.	Gemeinde Gemeindeteil	Bewohnte Wohn- einheiten in Gebäuden		Davon (Sp. 1) mit								
		ins- gesamt	darunter zusätzlich beheizt durch Sonnen- energie, Wärme- pumpe	Fern-, Block-, Zentralheizung			Etagen- heizung	Einzel- oder Mehrraumöfen				
				zusammen	darunter Block-, Zentral- heizung betrieben mit			zusammen	davon beheizt mit			2 und mehr Energie- arten
					Heizöl	Gas			1 Energieart			
									Heizöl	Gas oder Strom	Kohle, Holz usw.	
		1	2	3	4	5	6	7	8	9	10	11
noch: Schwäbisch Hall, Stadt												
018	Stadttheide	197	5	62	49	12	16	119	30	16	24	49
019	Heimbach/Teurershof	1 031	5	864	222	44	56	111	39	18	18	36
021	Steinbach	561	20	269	151	97	57	235	61	53	57	64
031	Hessental	1 457	13	842	635	138	96	519	192	100	69	158
091	Bibersfeld	473	12	315	266	3	13	145	25	14	49	57
121	Gailenkirchen	658	6	396	356	4	36	226	61	28	62	75
161	Gelbingen	380	1	230	117	4	13	137	37	10	30	60
171	Eltershofen	187	13	132	123	2	6	49	12	6	7	24
181	Weckrieden	97	4	55	53	—	7	35	7	4	14	10
201	Tüngental	375	8	260	223	7	17	98	19	14	26	39
211	Sulzdorf	860	19	664	618	26	21	175	46	30	35	64
127 104	Stimpfach	768	12	410	322	2	28	330	24	52	112	142
001	Stimpfach	482	11	271	229	1	21	190	21	26	56	87
002	Rechenberg	114	—	51	34	—	2	61	1	8	33	19
003	Weipertshofen	172	1	88	59	1	5	79	2	18	23	36
127 079	Sulzbach-Laufen	811	14	403	327	5	41	367	44	47	129	147
001	Sulzbach am Kocher	503	12	257	213	3	23	223	25	34	73	91
002	Laufen am Kocher	308	2	146	114	2	18	144	19	13	56	56
127 086	Untermünkheim	879	24	534	487	3	39	306	44	46	95	121
001	Untermünkheim	518	18	333	314	1	28	157	28	28	40	61
002	Übrigshausen	155	1	84	68	1	3	68	7	8	24	29
003	Enslingen	206	5	117	105	1	8	81	9	10	31	31
127 089	Vellberg, Stadt	1 355	28	827	744	6	83	445	77	104	113	151
001	Vellberg	951	18	615	569	2	63	273	54	68	65	86
002	Großaltdorf	404	10	212	175	4	20	172	23	36	49	65
127 091	Wallhausen	704	8	327	287	3	31	346	34	49	105	158
001	Wallhausen	289	3	153	145	1	9	127	10	19	31	67
002	Schainbach	49	—	16	8	—	2	31	2	3	18	8
003	Hengstfeld	201	—	93	76	2	4	104	13	14	35	42
004	Michelbach/Lücke	165	5	65	58	—	16	84	9	13	21	41
127 099	Wolpertshausen	418	21	240	191	3	17	161	25	16	38	82
001	Wolpertshausen	418	21	240	191	3	17	161	25	16	38	82
	Schwäbisch Hall	57 865	1 066	33 567	26 156	3 506	3 451	20 847	4 241	3 490	5 465	7 651
128 Main-Tauber-Kreis												
128 138	Ahorn	763	6	298	227	5	27	438	24	61	148	205
001	Berolzheim	185	—	83	61	—	7	95	6	10	32	47
002	Buch	114	2	48	40	—	5	61	—	8	25	28
003	Eubigheim	241	3	80	62	4	6	155	14	37	32	72
004	Hohenstadt	69	—	27	18	1	4	38	1	2	17	18
005	Schillingstadt	154	1	60	46	—	5	89	3	4	42	40
128 006	Assamstadt	558	14	327	270	—	38	193	6	38	50	99
001	Assamstadt	558	14	327	270	—	38	193	6	38	50	99
128 007	Bad Mergentheim, Stadt	8 555	99	6 095	4 886	924	408	2 052	473	526	406	647
001	Bad Mergentheim	5 569	27	4 158	3 286	799	285	1 126	382	388	108	248
002	Löffelstelzen	329	11	273	263	4	16	40	6	12	9	13
003	Markelsheim	584	10	387	333	24	19	178	23	25	54	76
004	Apfelbach	99	—	61	52	3	11	27	2	1	13	11
005	Herbsthausen	61	—	44	35	—	—	17	1	2	4	10
006	Rot, Dörtel, Schönbhl.	82	—	35	22	—	1	46	1	14	13	18
007	Hachtel	74	1	49	24	—	2	23	—	1	9	13
008	Wachbach	372	4	217	189	1	21	134	9	37	35	53
009	Rengershausen	142	7	85	67	1	11	46	1	3	26	16
010	Stuppach, Lustbronn	185	10	118	83	—	3	64	4	3	31	26
011	Neunkirchen	254	3	179	132	41	8	67	13	10	14	30
012	Althausen	177	14	118	82	—	3	56	4	17	25	10

Noch: 4. **Bewohnte Wohneinheiten in Gebäuden in den Gemeindeteilen Baden-Württembergs am 25. Mai 1987 nach Heizungs- und Brennstoffart**

Schl.-Nr.	Gemeinde Gemeindeteil	Bewohnte Wohn- einheiten in Gebäuden		Davon (Sp. 1) mit								
		ins- gesamt	darunter zusätzlich beheizt durch Sonnen- energie, Wärme- pumpe	Fern-, Block-, Zentralheizung			Etagen- heizung	Einzel- oder Mehrraumöfen				
				zusammen	darunter Block-, Zentral- heizung betrieben mit			zusammen	davon beheizt mit			2 und mehr Energie- arten
									1 Energieart			
					Heizöl	Gas			Heizöl	Gas oder Strom	Kohle, Holz usw.	
1	2	3	4	5	6	7	8	9	10	11		
noch: Bad Mergentheim, Stadt												
013	Dainbach	127	—	67	65	2	3	57	3	6	19	29
014	Edelfingen	500	12	304	253	49	25	171	24	7	46	94
128 014	Boxberg, Stadt	2 291	37	1 175	1 030	25	80	1 036	88	193	302	453
001	Boxberg	410	3	226	213	4	6	178	35	46	26	71
002	Angeltürn	45	2	20	14	—	1	24	2	2	7	13
003	Bobstadt	165	—	98	86	3	7	60	—	10	22	28
004	Epplingen	56	—	18	15	—	4	34	1	7	14	12
005	Kupprichhausen	107	—	46	42	—	2	59	—	8	20	31
006	Lengenrieden	61	—	25	25	—	6	30	4	2	16	8
007	Oberschüpf	144	1	65	48	—	5	74	5	22	19	28
008	Schwabhausen	170	12	89	74	—	2	79	3	19	14	43
009	Schweigern	340	7	198	164	6	13	129	9	21	46	53
010	Uiffingen	144	1	63	51	2	9	72	2	4	31	35
011	Unterschüpf	293	6	146	137	3	8	139	11	28	40	60
012	Windischbuch	105	1	61	55	2	3	41	2	1	18	20
013	Wölklingen	251	4	120	106	5	14	117	14	23	29	51
128 020	Creglingen, Stadt	1 631	29	736	594	8	65	830	84	51	296	399
001	Creglingen	667	17	371	347	3	33	263	50	31	77	105
002	Reinsbronn	111	1	28	20	1	3	80	9	3	31	37
003	Waldmannshofen	98	4	31	26	1	—	67	2	—	20	45
004	Frauental	39	1	16	12	—	3	20	1	—	6	13
005	Freudenbach	113	—	42	30	—	6	65	3	1	30	31
006	Craintal	40	—	17	14	—	1	22	1	—	8	13
007	Archshofen	108	—	37	31	—	2	69	8	—	10	51
008	Finsterlohr	79	—	38	19	—	2	39	1	4	8	26
009	Blumweiler	104	5	47	32	3	4	53	3	3	16	31
010	Oberrimbach	73	—	23	15	—	—	50	—	3	30	17
011	Schmerbach	50	—	16	11	—	7	27	—	2	16	9
012	Münster	80	1	35	20	—	2	43	4	1	26	12
013	Niederrimbach	69	—	35	17	—	2	32	2	3	18	9
128 039	Freudenberg, Stadt	1 366	24	747	691	10	52	567	115	120	123	209
001	Freudenberg	809	9	445	434	2	41	323	87	79	49	108
002	Boxtal	190	11	97	85	—	2	91	11	12	34	34
003	Ebenheid	88	—	62	53	3	4	22	1	3	4	14
004	Rauenberg	230	4	120	103	5	4	106	11	24	28	43
005	Wessental	49	—	23	16	—	1	25	5	2	8	10
128 045	Großrinderfeld	1 157	4	555	515	4	28	574	76	124	143	231
001	Großrinderfeld	432	2	236	214	—	11	185	19	51	48	67
002	Gerchsheim	433	—	191	180	—	15	227	37	53	64	73
003	Schönfeld	184	2	80	76	3	2	102	14	12	21	55
004	Ilmspan	108	—	48	45	1	—	60	6	8	10	36
128 047	Grünsfeld, Stadt	1 151	8	500	443	11	38	613	71	109	139	294
001	Grünsfeld	693	6	300	271	6	21	372	55	85	76	156
002	Hausen	71	1	30	27	—	—	41	5	1	12	23
003	Krensheim	87	—	30	29	—	6	51	2	1	16	32
004	Kützbrunn	57	—	26	18	—	2	29	—	3	4	22
005	Paimar	84	1	46	42	—	3	35	2	7	6	20
006	Zimmern	159	—	68	56	5	6	85	7	12	25	41
128 058	Igersheim	1 730	40	1 239	1 095	90	99	392	60	96	77	159
001	Igersheim	1 445	35	1 074	959	87	88	283	56	83	38	106
002	Bernsfelden	70	—	46	39	—	—	24	1	3	7	13
003	Harthausen	140	5	77	64	3	7	56	2	5	20	29
004	Neuses	58	—	29	24	—	4	25	1	5	9	10
005	Simmringen	17	—	13	9	—	—	4	—	—	3	1
128 061	Königheim	1 091	3	552	517	1	13	526	57	137	120	212
001	Königheim	586	1	298	285	1	3	285	40	70	63	112
002	Brehmen	100	—	48	44	—	3	49	5	9	16	19
003	Gissigheim	254	1	124	109	—	4	126	6	42	23	55
004	Pülfringen	151	1	82	79	—	3	66	6	16	18	26

Noch: 4. **Bewohnte Wohneinheiten in Gebäuden in den Gemeindeteilen Baden-Württembergs am 25. Mai 1987 nach Heizungs- und Brennstoffart**

Schl.-Nr.	Gemeinde Gemeindeteil	Bewohnte Wohn- einheiten in Gebäuden		Davon (Sp. 1) mit										
		ins- gesamt	darunter zusätzlich beheizt durch Sonnen- energie, Wärme- pumpe	Fern-, Block-, Zentralheizung			Etagen- heizung	Einzel- oder Mehrraumöfen						
				zusammen	darunter Block-, Zentral- heizung betrieben mit			zusammen	davon beheizt mit					
					Heizöl	Gas			1 Energieart			2 und mehr Energie- arten		
									Heizöl	Gas oder Strom	Kohle, Holz usw.			
		1	2	3	4	5	6	7	8	9	10	11		
128 064	Külsheim, Stadt	1 827	15	962	862	8	25	840	93	139	210	398		
001	Külsheim	1 001	5	570	526	2	19	412	53	79	114	166		
002	Hundheim	250	5	139	120	2	1	110	11	18	28	53		
003	Uissigheim	236	1	90	78	2	3	143	12	23	27	81		
004	Eiersheim	126	—	52	47	1	1	73	2	12	20	39		
005	Steinfurt	37	—	15	10	—	—	22	1	—	7	14		
006	Steinbach	177	4	96	81	1	1	80	14	7	14	45		
128 139	Lauda-Königshofen, St.	5 438	45	3 088	2 769	191	240	2 110	553	449	354	754		
001	Lauda	2 120	14	1 175	1 046	96	93	852	304	167	111	270		
002	Oberlauda	281	—	130	123	—	11	140	25	40	20	55		
003	Gerlachsheim	679	3	396	364	19	41	242	59	47	40	96		
004	Heckfeld	143	—	72	58	—	8	63	4	5	25	29		
005	Beckstein	129	2	61	56	—	4	64	7	30	10	17		
006	Oberbalbach	199	8	123	106	4	6	70	2	14	18	36		
007	Unterbach	594	8	403	363	31	25	166	35	45	28	58		
008	Marbach	66	—	36	35	—	—	30	6	6	9	9		
009	Deubach	29	1	23	12	—	3	3	1	—	2	—		
010	Sachsenflur	122	3	64	59	—	2	56	6	6	25	19		
011	Messelhausen	134	—	41	38	2	6	87	13	14	23	37		
012	Königshofen	942	6	564	509	39	41	337	91	75	43	128		
128 082	Niederstetten, Stadt	1 665	30	855	689	38	98	712	116	136	153	307		
001	Niederstetten	937	20	510	449	34	73	354	94	106	32	122		
002	Oberstetten	136	2	72	52	1	4	60	2	10	22	26		
003	Wildentierbach	97	2	45	20	—	1	51	3	—	13	35		
004	Rinderfeld	84	—	33	18	—	1	50	2	2	17	29		
005	Wermuthshausen	62	—	15	6	1	2	45	1	2	17	25		
006	Vorbachzimmern	160	4	97	85	—	2	61	9	10	19	23		
007	Pfützingen	46	—	13	10	2	1	32	1	1	12	18		
008	Adolzhausen	62	—	28	18	—	6	28	1	3	14	10		
009	Herrenzimmern	41	2	28	20	—	8	5	1	1	—	3		
010	Rüsselhausen	40	—	14	11	—	—	26	2	1	7	16		
128 115	Tauberbischofsheim, St.	4 617	38	2 767	2 421	246	148	1 702	378	455	311	558		
001	Tauberbischofsheim	3 108	21	1 955	1 680	228	111	1 042	316	308	144	274		
002	Impfingen	303	2	171	156	7	8	124	8	44	23	49		
003	Hochhausen	210	5	84	79	—	4	122	7	14	52	49		
004	Dienstadt	96	—	52	47	—	1	43	4	6	13	20		
005	Dittwar	259	3	134	125	1	6	119	8	27	20	64		
006	Dittigheim	346	7	213	191	3	10	123	18	35	28	42		
007	Distelhausen	295	—	158	143	7	8	129	17	21	31	60		
128 126	Weikersheim, Stadt	2 479	59	1 354	1 230	33	99	1 026	242	106	231	447		
001	Weikersheim	1 396	40	862	829	19	63	471	181	60	74	156		
002	Elpersheim	266	8	144	120	6	2	120	21	5	39	55		
003	Haagen	18	—	6	3	—	6	6	—	—	3	3		
004	Honsbronn-Bronn	43	—	18	12	—	3	22	1	1	9	11		
005	Laudenbach	334	3	140	122	4	11	183	20	23	41	99		
006	Nassau	103	3	47	35	3	2	54	3	5	18	28		
007	Neubronn-Oberndorf	80	—	44	28	—	2	34	2	3	13	16		
008	Queckbronn	38	1	15	11	—	—	23	2	1	7	13		
009	Schäftersheim	201	4	78	70	1	10	113	12	8	27	66		
128 128	Werbach	1 189	10	517	468	7	48	624	61	113	165	285		
001	Werbach	384	1	189	180	—	6	189	23	35	47	84		
002	Gamburg	257	2	113	106	2	10	134	7	35	26	66		
003	Wenkheim	255	3	102	81	5	19	134	18	21	40	55		
004	Niklashausen	154	4	54	48	—	9	91	7	17	22	45		
005	Werbachhausen	93	—	36	32	—	2	55	6	5	21	23		
006	Brunntal	46	—	23	21	—	2	21	—	—	9	12		
128 131	Wertheim, Stadt	8 402	73	4 977	2 835	885	641	2 784	464	881	422	1 017		
001	Wertheim	5 030	27	3 087	1 070	856	571	1 372	240	678	91	363		
002	Bettingen	228	2	134	125	3	7	87	18	19	22	28		
003	Dertingen	291	2	125	113	3	10	156	30	28	30	68		

Noch: 4. **Bewohnte Wohneinheiten in Gebäuden in den Gemeindeteilen Baden-Württembergs am 25. Mai 1987 nach Heizungs- und Brennstoffart**

Schl.-Nr.	Gemeinde Gemeindeteil	Bewohnte Wohn- einheiten in Gebäuden		Davon (Sp. 1) mit								
		ins- gesamt	darunter zusätzlich beheizt durch Sonnen- energie, Wärme- pumpe	Fern-, Block-, Zentralheizung			Etagen- heizung	Einzel- oder Mehrraumöfen				
				zusammen	darunter Block-, Zentral- heizung betrieben mit			zusammen	davon beheizt mit			2 und mehr Energie- arten
									1 Energieart			
					Heizöl	Gas			Heizöl	Gas oder Strom	Kohle, Holz usw.	
1	2	3	4	5	6	7	8	9	10	11		
noch: Wertheim, Stadt												
004	Dietenhan	80	—	49	49	—	2	29	5	2	10	12
005	Dörlesberg	217	5	156	141	6	1	60	8	5	17	30
006	Grünenwört	225	3	148	144	2	2	75	14	13	16	32
007	Höhefeld	155	1	45	36	2	3	107	10	10	39	48
008	Kembach	154	—	68	63	—	4	82	5	7	25	45
009	Lindelbach	143	3	86	81	—	4	53	10	8	5	30
010	Mondfeld	287	4	149	132	4	9	129	29	11	36	53
011	Nassig	400	7	263	249	1	8	129	14	24	30	61
012	Reicholzheim	491	11	250	243	—	5	236	51	32	49	104
013	Sachsenhausen	157	1	93	85	3	4	60	6	6	15	33
014	Sonderriet	156	—	88	77	2	6	62	5	18	10	29
015	Urphar	218	4	134	127	3	3	81	8	14	15	44
016	Waldenhausen	170	3	102	100	—	2	66	11	6	12	37
128 137	Wittighausen	571	3	312	286	8	17	242	36	52	57	97
001	Unterwittighausen	381	2	218	206	5	12	151	23	33	37	58
002	Poppenhausen	30	1	15	10	—	—	15	2	2	6	5
003	Oberwittighausen	88	—	36	32	3	5	47	10	10	7	20
004	Vilchband	72	—	43	38	—	—	29	1	7	7	14
Main-Tauber-Kreis		46 481	537	27 056	21 828	2 494	2 164	17 261	2 997	3 786	3 707	6 771
Region Franken		282 920	3 935	171 791	129 886	28 694	18 504	92 625	18 357	23 155	19 481	31 632
Region Ostwürttemberg												
Landkreise												
135	Heidenheim											
135 010	Dischingen	1 467	16	776	669	15	38	653	56	111	182	304
001	Dischingen	621	2	389	353	4	23	209	29	43	46	91
002	Ballmertshofen	170	4	73	63	3	2	95	8	23	19	45
003	Demmingen	132	3	80	63	—	3	49	2	6	23	18
004	Dunstelkingen	144	—	64	54	1	2	78	3	7	17	51
005	Eglingen	189	4	88	73	4	5	96	6	7	46	37
006	Frickingen	135	2	46	29	3	1	88	3	20	21	44
007	Trugenhofen	65	1	32	30	—	1	32	5	4	8	15
008	Schrezheim	11	—	4	4	—	1	6	—	1	2	3
135 015	Gerstetten	3 866	63	2 018	1 773	72	95	1 753	406	252	395	700
001	Gerstetten	2 140	22	1 074	1 006	35	57	1 009	298	151	169	391
005	Heuchstetten	43	—	19	10	1	—	24	1	—	14	9
012	Sontbergen	16	—	11	3	—	—	5	—	—	3	2
015	Gussenstadt	478	11	261	202	15	11	206	29	29	58	90
020	Heldenfingen	348	12	185	155	6	7	156	32	22	47	55
025	Dettingen	555	11	313	271	10	12	230	32	37	66	95
030	Heuchlingen	286	7	155	126	5	8	123	14	13	38	58
135 016	Giengen a.d.Brenz,St.	7 079	66	3 622	1 689	1 780	384	3 073	605	1 422	316	730
011	Schwage Rechberg-Wanne	1 134	7	602	61	482	28	504	29	428	9	38
012	Altst., Schießbg., Ehb.	1 972	12	917	300	602	139	916	174	447	81	214
013	Bühlfeld	1 622	9	820	454	357	122	680	155	321	56	148
014	Bruckersberg	729	16	465	123	323	55	209	46	97	14	52
021	Hohenmemmingen	519	9	288	259	6	9	222	52	56	32	82
031	Sachsenhausen	69	2	38	23	—	1	30	—	—	15	15
051	Burgberg	673	5	311	300	3	21	341	126	46	60	109
061	Hürben	361	6	181	169	7	9	171	23	27	49	72
135 019	Heidenheim a.d.Brenz,St.	20 172	92	11 742	3 335	5 734	1 528	6 902	910	3 290	696	2 006
011	Heidenheim-Nord	1 507	8	745	344	394	160	602	78	337	39	148
012	Heckental Zanger Berg	3 385	12	2 296	605	891	268	821	162	336	105	218
013	Heidenheim-Mitte-West	3 035	5	1 475	542	921	360	1 200	130	681	77	312
014	Heidenheim-Südost	1 838	5	790	209	431	122	926	93	485	88	260
015	Heidenheim-Oststadt	2 505	5	1 147	240	889	210	1 148	162	586	104	296

Noch: **4. Bewohnte Wohneinheiten in Gebäuden in den Gemeindeteilen Baden-Württembergs am 25. Mai 1987 nach Heizungs- und Brennstoffart**

Schl.-Nr.	Gemeinde Gemeindeteil	Bewohnte Wohn- einheiten in Gebäuden		Davon (Sp. 1) mit								
		ins- gesamt	darunter zusätzlich beheizt durch Sonnen- energie, Wärme- pumpe	Fern-, Block-, Zentralheizung			Etagen- heizung	zusammen	Einzel- oder Mehrraumöfen			
				zusammen	darunter Block-, Zentral- heizung betrieben mit				davon beheizt mit			2 und mehr Energie- arten
					Heizöl	Gas			1 Energieart			
									Heizöl	Gas oder Strom	Kohle, Holz usw.	
		1	2	3	4	5	6	7	8	9	10	11
noch: Heidenheim a.d.Brenz,St.												
021	Schnaitheim-West	2 773	4	2 218	186	452	105	450	34	219	31	166
022	Schnaitheim-Ost	1 804	19	1 154	543	585	110	540	40	241	63	196
031	Aufhausen	180	–	65	42	21	20	95	14	27	12	42
041	Mergelstetten	2 173	9	1 249	111	1 118	125	799	140	307	104	248
051	Oggenhausen	484	8	324	283	21	32	128	30	23	23	52
071	Großkuchen	416	11	242	212	11	16	158	25	42	39	52
081	Kleinkuchen	72	6	37	18	–	–	35	2	6	11	16
135 020	Herbrechtingen, Stadt	4 622	38	2 869	1 002	1 749	206	1 547	263	573	209	502
001	Herbrechtingen	3 268	21	2 030	654	1 314	152	1 086	195	454	117	320
002	Bolheim-Anhausen	1 136	12	705	249	434	50	381	53	118	63	147
003	Bissingen	179	3	110	88	1	3	66	14	1	22	29
004	Hausen	39	2	24	11	–	1	14	1	–	7	6
135 021	Hermaringen	777	20	439	407	14	24	314	103	36	62	113
001	Hermaringen	777	20	439	407	14	24	314	103	36	62	113
135 025	Königsbronn	2 871	46	1 697	1 238	365	153	1 021	217	333	166	305
001	Königsbronn 1	562	2	244	191	37	55	263	51	84	39	89
002	Königsbronn 2	1 032	12	599	312	274	58	375	104	128	51	92
003	Königsbronn 3	359	10	262	215	25	14	83	18	31	16	18
004	Itzelberg	255	1	148	134	6	11	96	24	29	9	34
005	Ochsenberg	214	3	120	98	7	5	89	7	17	21	44
006	Zang	449	18	324	288	16	10	115	13	44	30	28
135 026	Nattheim	2 044	37	1 256	1 139	37	107	681	117	213	134	217
001	Nattheim	1 637	25	1 035	957	28	81	521	106	193	70	152
002	Auernheim	258	7	154	134	4	16	88	8	10	37	33
003	Fleinheim	149	5	67	48	5	10	72	3	10	27	32
135 027	Niederstotzingen, Stadt	1 489	17	755	717	10	32	702	178	95	159	270
011	Niederstotzingen	1 041	9	554	526	5	22	465	125	63	101	176
021	Oberstotzingen	311	6	152	147	2	8	151	40	23	37	51
031	Stetten	137	2	49	44	3	2	86	13	9	21	43
135 031	Sontheim an der Brenz	1 840	45	962	892	16	46	832	256	96	161	319
011	Sontheim	1 291	32	661	619	8	31	599	177	71	118	233
021	Brenz	399	5	213	195	6	8	178	59	21	34	64
031	Bergenweiler	150	8	88	78	2	7	55	20	4	9	22
135 032	Steinheim am Albuch	2 984	72	1 905	1 480	318	134	945	100	329	171	345
001	Steinheim-Ost	326	5	236	212	18	19	71	7	21	17	26
002	Steinheim-Süd	411	7	234	145	81	22	155	8	45	35	67
003	Steinheim-Nord	580	9	379	235	142	13	188	16	109	17	46
004	Steinheim-Südwest	398	4	232	191	38	30	136	14	44	11	67
005	Steinheim-Nordwest	411	4	274	261	9	16	121	20	67	10	24
009	Ziegelhütte	20	–	15	11	3	2	3	–	1	–	2
010	Sontheim im Stubental	171	8	109	77	10	7	55	4	6	17	28
012	Bibersohl	1	–	–	–	–	–	–	–	–	–	–
013	Gnannenweiler	21	–	10	3	–	–	11	–	2	6	3
014	Irmannsweiler	15	–	11	–	2	–	4	–	1	3	–
015	Küpfendorf	23	2	11	6	3	–	12	–	1	8	3
016	Neuselhalden	6	–	–	–	–	–	–	–	–	–	–
017	Dudelhof	7	–	–	–	–	–	–	–	–	–	–
019	Söhnstetten-Ost	305	13	190	168	5	11	104	15	16	28	45
020	Söhnstetten-West	289	20	197	169	7	14	78	16	15	16	31
	Heidenheim	49 211	512	28 041	14 341	10 110	2 747	18 423	3 211	6 750	2 651	5 811
136	Ostalbkreis											
136 088	Aalen, Stadt	26 025	345	15 453	11 162	3 739	2 572	8 000	2 299	2 154	980	2 567
001	Stadtmitte	5 221	30	2 882	1 661	1 201	715	1 624	496	516	163	449
002	Ost	4 739	34	2 910	1 911	938	483	1 346	451	325	166	404
003	Süd	1 621	27	1 177	633	514	131	313	103	99	38	73
004	West	2 986	44	2 084	1 461	553	248	654	181	151	77	245

Noch: 4. **Bewohnte Wohneinheiten in Gebäuden in den Gemeindeteilen Baden-Württembergs am 25. Mai 1987 nach Heizungs- und Brennstoffart**

Schl.-Nr.	Gemeinde Gemeindeteil	Bewohnte Wohn- einheiten in Gebäuden		Davon (Sp. 1) mit								
		ins- gesamt	darunter zusätzlich beheizt durch Sonnen- energie, Wärme- pumpe	Fern-, Block-, Zentralheizung			Etagen- heizung	Einzel- oder Mehrraumöfen				
				zusammen	darunter Block-, Zentral- heizung betrieben mit			zusammen	davon beheizt mit			
					1 Energieart				2 und mehr Energie- arten			
					Heizöl	Gas				Heizöl	Gas oder Strom	Kohle, Holz usw.
1	2	3	4	5	6	7	8	9	10	11		
noch: Aalen, Stadt												
020	Waldhausen	653	10	413	353	10	24	216	19	43	67	87
030	Ebnat	852	13	508	448	5	25	319	33	70	59	157
040	Unterkochen	2 280	24	1 156	1 023	89	214	910	235	325	117	233
060	Dewangen	1 033	28	732	666	12	52	249	50	60	52	87
066	Fachsenfeld	1 177	57	673	634	5	96	408	127	89	43	149
070	Wasseraalengen	4 738	56	2 539	2 033	409	532	1 667	542	420	151	554
080	Hofen	725	22	379	339	3	52	294	62	56	47	129
136 002	Abtsgmünd	2 205	49	1 177	1 053	15	123	905	189	104	241	371
001	Abtsgmünd	1 003	27	571	533	5	74	358	97	40	50	171
002	Hohenstadt	239	3	89	84	3	16	134	25	10	47	52
003	Laubach	106	—	42	31	—	7	57	9	7	24	17
004	Neubronn	90	2	46	33	—	4	40	2	1	23	14
005	Pommertsweiler	285	7	162	131	5	10	113	13	8	35	57
006	Untergröningen	482	10	267	241	2	12	203	43	38	62	60
136 003	Adelmansfelden	526	2	259	236	7	13	254	27	25	86	116
001	Adelmansfelden	400	2	222	207	5	9	169	25	21	43	80
002	Bühler	44	—	16	12	—	2	26	—	2	13	11
003	Stöcken	19	—	3	2	—	—	16	—	—	8	8
004	Haid	27	—	10	8	2	—	17	—	—	11	6
005	Vorderwald	11	—	—	—	—	—	—	—	—	—	—
006	Mittelwald	5	—	—	—	—	—	—	—	—	—	—
007	Ottenhof	20	—	5	5	—	—	15	2	1	5	7
136 007	Bartholomä	741	10	373	318	5	32	336	33	161	61	81
480	Bartholomä	741	10	373	318	5	32	336	33	161	61	81
136 009	Böbingen an der Rems	1 317	17	858	782	1	73	386	55	148	69	114
420	Böbingen an der Rems	1 317	17	858	782	1	73	386	55	148	69	114
136 010	Bopfingen, Stadt	4 151	47	1 883	1 717	75	224	2 044	459	316	411	858
001	Stadtkern	553	7	267	217	36	21	265	86	48	53	78
002	Flochberg	247	—	85	81	2	23	139	28	20	20	71
003	Schloßberg	422	7	108	98	2	18	296	78	36	72	110
004	Kerkingen	149	—	69	67	1	6	74	2	16	11	45
005	Trochtelfingen	262	6	131	110	5	11	120	15	20	25	60
006	Oberdorf	636	3	255	242	6	34	347	70	54	68	155
007	Baldern	153	2	59	49	1	5	89	7	6	33	43
008	Aufhausen	334	5	147	141	1	17	170	37	15	38	80
009	Unterriffingen	92	—	39	34	1	6	47	6	2	13	26
010	Dorfen	15	—	—	—	—	—	—	—	—	—	—
011	Härtsfeldhausen	29	1	9	4	—	—	20	1	—	11	8
014	Itzlingen	48	2	22	21	—	—	26	2	3	4	17
015	Rohrbach-Siedlung	50	1	21	19	1	3	26	10	4	5	7
019	Oberriffingen	46	—	22	17	—	—	24	1	—	11	12
021	Süd	644	5	306	297	6	58	280	98	51	31	100
024	Meisterstall	4	—	—	—	—	—	—	—	—	—	—
031	Nord	427	8	321	300	13	19	87	14	40	6	27
034	Edelmühle	40	—	16	14	—	3	21	3	1	2	15
136 015	Durlangen	892	12	642	599	3	34	216	33	60	49	74
220	Durlangen	892	12	642	599	3	34	216	33	60	49	74
136 018	Ellenberg	516	6	277	230	1	6	233	29	34	90	80
001	Ellenberg	516	6	277	230	1	6	233	29	34	90	80
136 019	Ellwangen (Jagst), St.	7 648	85	4 346	3 181	896	659	2 643	497	762	536	848
001	Ost	3 294	26	1 758	1 162	568	314	1 222	286	447	176	313
002	Pfahlheim	414	6	223	196	—	7	184	19	17	59	89
003	Rindelbach	821	12	485	417	17	28	308	46	67	80	115
004	Röhlingen	987	20	603	523	6	50	334	44	50	99	141
005	Schrezheim	834	14	487	408	9	59	288	38	69	79	102
006	West	1 298	7	790	475	296	201	307	64	112	43	88

Noch: 4. **Bewohnte Wohneinheiten in Gebäuden in den Gemeindeteilen Baden-Württembergs am 25. Mai 1987 nach Heizungs- und Brennstoffart**

Schl.-Nr.	Gemeinde Gemeindeteil	Bewohnte Wohn- einheiten in Gebäuden		Davon (Sp. 1) mit								
		ins- gesamt	darunter zusätzlich beheizt durch Sonnen- energie, Wärme- pumpe	Fern-, Block-, Zentralheizung			Etagen- heizung	Einzel- oder Mehrraumöfen				
				zusammen	darunter Block-, Zentral- heizung betrieben mit			zusammen	davon beheizt mit			
					Heizöl	Gas			1 Energieart			2 und mehr Energie- arten
									Heizöl	Gas oder Strom	Kohle, Holz usw.	
		1	2	3	4	5	6	7	8	9	10	11
136 020	Eschach	461	7	268	218	5	17	176	22	30	56	68
300	Eschach	461	7	268	218	5	17	176	22	30	56	68
136 021	Essingen	1 824	24	1 328	950	291	79	417	86	85	91	155
001	Essingen	1 824	24	1 328	950	291	79	417	86	85	91	155
136 024	Göggingen	601	12	396	356	7	22	183	17	49	43	74
320	Mulfingen	493	8	338	305	7	14	141	14	43	29	55
321	Horn	108	4	58	51	—	8	42	3	6	14	19
136 027	Gschwend	1 586	30	790	695	6	72	724	130	50	273	271
140	Gschwend	761	14	399	372	3	45	317	91	27	85	114
141	Schlechtbach	96	3	45	37	1	5	46	5	3	23	15
142	Honkling Wildgarten	116	1	68	63	—	2	46	2	3	21	20
143	Nardenheim	13	—	5	3	—	—	8	—	1	6	1
150	Altersberg	265	5	112	84	—	7	146	19	7	64	56
160	Frickenhofen	335	7	161	136	2	13	161	13	9	74	65
136 028	Heubach, Stadt	3 477	67	2 750	2 659	34	120	607	225	86	108	188
460	Heubach	3 077	61	2 430	2 365	33	105	542	210	80	85	167
463	Lautern	400	6	320	294	1	15	65	15	6	23	21
136 029	Heuchlingen	520	15	331	320	1	41	148	25	39	22	62
400	Heuchlingen	520	15	331	320	1	41	148	25	39	22	62
136 033	Hüttlingen	1 808	31	968	856	9	134	706	191	163	105	247
001	Hüttlingen	1 808	31	968	856	9	134	706	191	163	105	247
136 034	Iggingen	699	18	445	414	1	34	220	45	47	44	84
360	Iggingen	699	18	445	414	1	34	220	45	47	44	84
136 035	Jagstzell	700	14	338	267	3	47	315	52	37	87	139
001	Jagstzell	511	10	254	231	3	39	218	46	31	40	101
002	Dankoltsweiler	86	1	36	18	—	3	47	3	2	21	21
003	Wohnplätze	103	3	48	18	—	5	50	3	4	26	17
136 037	Kirchheim am Ries	551	9	307	272	6	4	240	16	40	62	122
010	Kirchheim am Ries	349	3	183	171	4	3	163	14	29	39	81
011	Jagstheim	13	2	10	6	—	—	3	—	1	—	2
012	Osterholz	14	—	13	7	—	—	1	—	—	1	—
013	Heerhof	4	—	—	—	—	—	—	—	—	—	—
014	Weihermühle	1	—	—	—	—	—	—	—	—	—	—
015	Kalkofen	1	—	—	—	—	—	—	—	—	—	—
020	Benzenzimmern	80	3	42	36	2	1	37	1	4	13	19
030	Dirgenheim	89	1	57	50	—	—	32	1	5	8	18
136 038	Lauchheim, Stadt	1 245	19	697	644	7	96	452	65	69	129	189
001	Lauchheim	902	13	510	478	5	84	308	61	61	61	125
002	Hülen	149	4	93	78	2	4	52	3	1	14	34
003	Röttingen	194	2	94	88	—	8	92	1	7	54	30
136 040	Leinzell	836	7	505	488	1	56	275	75	62	53	85
340	Leinzell	836	7	505	488	1	56	275	75	62	53	85
136 042	Lorch, Stadt	3 762	92	2 273	2 088	75	203	1 286	250	295	262	479
120	Kernstadt	2 478	55	1 496	1 370	41	145	837	190	213	160	274
121	Rattenharz	71	—	23	22	—	7	41	4	5	13	19
122	Waldhausen	875	17	539	487	34	34	302	33	65	62	142
123	Weitmars	338	20	215	209	—	17	106	23	12	27	44
136 043	Mögglingen	1 202	29	879	829	13	52	271	61	21	62	127
440	Mögglingen	1 202	29	879	829	13	52	271	61	21	62	127
136 044	Mutlangen	1 921	32	1 541	1 485	9	90	290	112	50	38	90
200	Mutlangen	1 838	31	1 479	1 439	8	89	270	105	50	33	82

Noch: 4. **Bewohnte Wohneinheiten in Gebäuden in den Gemeindeteilen Baden-Württembergs am 25. Mai 1987 nach Heizungs- und Brennstoffart**

Schl.-Nr.	Gemeinde Gemeindeteil	Bewohnte Wohn- einheiten in Gebäuden		Davon (Sp. 1) mit								
		ins- gesamt	darunter zusätzlich beheizt durch Sonnen- energie, Wärme- pumpe	Fern-, Block-, Zentralheizung			Etagen- heizung	Einzel- oder Mehrraumöfen				
				zusammen	darunter Block-, Zentral- heizung betrieben mit			zusammen	davon beheizt mit			2 und mehr Energie- arten
					1 Energieart							
					Heizöl!	Gas			Heizöl	Gas oder Strom	Kohle, Holz usw.	
1	2	3	4	5	6	7	8	9	10	11		
noch: Mutlangen												
201	Pfersbach	83	1	62	46	1	1	20	7	—	5	8
136 045	Neresheim, Stadt	2 285	39	1 312	1 138	16	73	900	100	163	265	372
001	Neresheim	943	22	574	512	13	31	338	59	90	66	123
002	Kösingen	194	2	103	83	—	3	88	10	21	27	30
003	Schweindorf	102	3	48	34	—	3	51	1	1	27	22
004	Dorfmerkingen	311	7	160	141	—	9	142	8	11	51	72
005	Elchingen	426	4	245	201	3	18	163	11	23	56	73
006	Ohmenheim	309	1	182	167	—	9	118	11	17	38	52
136 046	Neuler	797	12	468	403	4	39	290	32	45	96	117
001	Neuler	526	8	330	292	4	29	167	27	38	35	67
002	Adlersteige	12	—	10	10	—	2	—	—	—	—	—
003	Binderhof	3	—	—	—	—	—	—	—	—	—	—
004	Bronnen	28	—	9	6	—	—	19	—	2	6	11
005	Burghardsmühle	1	—	—	—	—	—	—	—	—	—	—
006	Ebnat	14	2	9	—	—	—	5	—	—	3	2
007	Gaishardt	82	—	43	41	—	—	39	3	—	23	13
008	Haldenhof	2	—	—	—	—	—	—	—	—	—	—
009	Himmelreich	4	—	—	—	—	—	—	—	—	—	—
010	Leinenfrist	25	2	16	12	—	1	8	1	—	2	5
011	Oberer Kohlwasen	1	—	—	—	—	—	—	—	—	—	—
013	Ramsenstrut	51	—	19	13	—	6	26	—	2	13	11
014	Schönberger Hof	—	—	—	—	—	—	—	—	—	—	—
015	Schwenningen	45	—	29	27	—	—	16	1	2	7	6
016	Unterer Kohlwasen	3	—	—	—	—	—	—	—	—	—	—
136 049	Obergröningen	141	6	73	59	2	2	66	3	14	15	34
390	Obergröningen	141	6	73	59	2	2	66	3	14	15	34
136 050	Oberkochen, Stadt	3 332	41	1 660	1 117	309	257	1 415	406	639	112	258
001	Oberkochen	3 332	41	1 660	1 117	309	257	1 415	406	639	112	258
136 089	Rainau	811	14	503	442	4	46	262	35	42	66	119
001	Schwabsberg	242	10	164	135	3	16	62	7	9	17	29
002	Buch	244	2	163	152	1	14	67	13	10	14	30
003	Dalkingen	259	2	139	131	—	11	109	9	20	32	48
004	Saverwang	37	—	25	19	—	3	9	2	—	1	6
005	Weiler	29	—	12	5	—	2	15	4	3	2	6
136 087	Riesbürg	711	7	357	337	7	42	312	32	32	76	172
001	Pflaumloch	292	1	153	151	—	30	109	8	12	32	57
002	Utzmemmingen	343	4	171	158	4	8	164	22	18	29	95
003	Goldburghausen	76	2	33	28	3	4	39	2	2	15	20
136 060	Rosenberg	756	10	418	343	11	25	313	31	37	104	141
001	Rosenberg	436	4	241	213	4	16	179	24	25	41	89
002	Hohenberg	209	4	131	105	3	8	70	6	7	21	36
003	Hummelsweiler	111	2	46	25	4	1	64	1	5	42	16
136 061	Ruppertshofen	402	6	266	239	—	13	123	10	8	50	55
260	Ruppertshofen	325	4	212	188	—	11	102	8	7	41	46
261	Birkenlohe	77	2	54	51	—	2	21	2	1	9	9
136 062	Schechingen	536	10	351	326	2	14	171	11	26	41	93
380	Schechingen	536	10	351	326	2	14	171	11	26	41	93
136 065	Schwäbisch Gmünd, St.	23 599	294	14 515	10 099	2 675	1 898	7 186	1 554	2 867	781	1 984
010	Innerer Stadtkern	1 743	2	665	318	324	180	898	248	383	65	202
011	Rehnenhof/Wetzgau	1 873	25	1 210	1 016	179	255	408	108	139	40	121
012	Becherlehen	518	4	299	239	54	47	172	45	83	8	36
013	Herlikofer Berg	457	4	230	42	182	58	169	44	74	17	34
014	Kaffeeberg bis Vogelh.	377	12	226	166	53	38	113	34	30	12	37
015	Äußere Weststadt	1 408	7	801	310	220	166	441	62	264	13	102
016	Innere Weststadt	2 099	15	937	533	382	265	897	191	367	74	265

Noch: 4. **Bewohnte Wohneinheiten in Gebäuden in den Gemeindeteilen Baden-Württembergs am 25. Mai 1987 nach Heizungs- und Brennstoffart**

Schl.-Nr.	Gemeinde Gemeindeteil	Bewohnte Wohn- einheiten in Gebäuden		Davon (Sp. 1) mit								
		ins- gesamt	darunter zusätzlich beheizt durch Sonnen- energie, Wärme- pumpe	Fern-, Block-, Zentralheizung			Etagen- heizung	Einzel- oder Mehrraumöfen				
				zusammen	darunter Block-, Zentral- heizung betrieben mit			zusammen	davon beheizt mit			2 und mehr Energie- arten
					Heizöl	Gas			1 Energieart			
									Heizöl	Gas oder Strom	Kohle, Holz usw.	
1	2	3	4	5	6	7	8	9	10	11		
noch: Schwäbisch Gmünd, St.												
017	Oststadt	1 620	1	861	392	454	153	606	134	255	74	143
018	Südstadt/Klarenberg	2 639	13	1 216	758	441	262	1 161	175	613	85	288
021	Oberbettringen-Alt	881	14	618	564	25	49	214	57	47	24	86
022	Oberbettringen-Nordw.	1 604	4	1 593	349	208	2	9	1	6	—	2
024	Unterbettringen-Alt	553	27	425	391	12	21	107	15	37	10	45
025	Unterbettringen-Neu	641	11	424	374	45	72	145	39	42	21	43
031	Herlikofen	1 080	25	774	672	64	37	269	56	101	35	77
032	Hussenhofen	562	11	328	316	1	38	196	31	79	15	71
033	Burgholz	10	—	2	—	—	1	7	3	1	2	1
034	Zimmern/Hirschmühle	158	4	93	80	—	8	57	5	13	18	21
041	Bargau	892	22	618	595	—	46	228	60	52	34	82
051	Degenfeld	165	4	92	71	—	8	65	5	8	34	18
061	Weiler	349	6	249	207	—	13	87	6	22	24	35
071	Lindach	1 034	27	751	722	8	47	236	49	89	33	65
081	Großdeinbach	1 075	18	823	778	15	26	226	42	66	44	74
091	Straßdorf	1 373	25	935	884	3	79	359	112	87	69	91
097	Rechberg	488	13	345	322	5	27	116	32	9	30	45
136 066	Spraitbach	1 088	18	806	777	2	27	255	45	72	70	68
240	Spraitbach	1 088	18	806	777	2	27	255	45	72	70	68
136 068	Stödtlen	473	1	198	162	—	11	264	18	22	114	110
001	Stödtlen	135	—	68	65	—	6	61	3	3	21	34
002	Birkenzell	39	—	17	11	—	1	21	1	1	9	10
003	Dambach	35	1	17	13	—	—	18	—	—	9	9
004	Eck am Berg	18	—	8	5	—	—	10	—	—	8	2
005	Gaxhardt	49	—	14	12	—	—	35	4	6	14	11
006	Gerau	8	—	—	—	—	—	—	—	—	—	—
007	Niederroden	16	—	1	1	—	3	12	—	—	6	6
008	Oberbronnen	6	—	—	—	—	—	—	—	—	—	—
009	Unterbronnen	10	—	4	4	—	—	6	1	1	4	—
010	Regelsweiler	79	—	42	37	—	—	37	8	6	10	13
011	Kaltenwag	3	—	—	—	—	—	—	—	—	—	—
012	Winterhof	4	—	—	—	—	—	—	—	—	—	—
013	Maxenhof	7	—	—	—	—	—	—	—	—	—	—
014	Stillau	21	—	5	3	—	—	16	—	—	7	9
015	Strambach	18	—	3	2	—	—	15	1	—	10	4
016	Schnepfenmühle	2	—	—	—	—	—	—	—	—	—	—
017	Schnepfenhof	1	—	—	—	—	—	—	—	—	—	—
018	Berlismühle	3	—	—	—	—	—	—	—	—	—	—
019	Freihof	1	—	—	—	—	—	—	—	—	—	—
020	Kreuthof	6	—	—	—	—	—	—	—	—	—	—
021	Merzenhof	1	—	—	—	—	—	—	—	—	—	—
022	Oberzell	3	—	—	—	—	—	—	—	—	—	—
023	Tragenroden	2	—	—	—	—	—	—	—	—	—	—
024	Weiler an der Eck	2	—	—	—	—	—	—	—	—	—	—
025	Ziegelhütte	4	—	—	—	—	—	—	—	—	—	—
136 070	Täferrot	310	6	198	168	3	8	104	15	12	19	58
280	Täferrot	310	6	198	168	3	8	104	15	12	19	58
136 071	Tannhausen	472	4	278	260	1	3	191	21	13	69	88
001	Tannhausen	472	4	278	260	1	3	191	21	13	69	88
136 075	Unterschneidheim	1 140	14	642	589	4	32	466	40	45	141	240
001	Unterschneidheim	386	9	212	202	3	19	155	13	17	45	80
002	Geislingen	97	—	57	52	—	—	40	2	2	15	21
003	Nordhausen	87	1	46	46	—	—	41	1	2	22	16
004	Unterwilflingen	91	—	51	48	1	1	39	3	1	8	27
005	Walxheim	70	—	29	16	—	2	39	6	4	9	20
006	Zöbingen	235	3	144	125	—	8	83	8	6	24	45
007	Zipplingen	174	1	103	100	—	2	69	7	13	18	31
136 079	Waldstetten	2 455	58	1 801	1 709	8	98	556	160	103	84	209
500	Waldstetten	1 999	46	1 476	1 415	7	77	446	126	93	61	166

Noch: **4. Bewohnte Wohneinheiten in Gebäuden in den Gemeindeteilen Baden-Württembergs am 25. Mai 1987 nach Heizungs- und Brennstoffart**

Schl.-Nr.	Gemeinde Gemeindeteil	Bewohnte Wohn- einheiten in Gebäuden		Davon (Sp. 1) mit								
		ins- gesamt	darunter zusätzlich beheizt durch Sonnen- energie, Wärme- pumpe	Fern-, Block-, Zentralheizung			Etagen- heizung	Einzel- oder Mehrraumöfen				
				zusammen	darunter Block-, Zentral- heizung betrieben mit			zusammen	davon beheizt mit			2 und mehr Energie- arten
									1 Energieart			
					Heizöl	Gas			Heizöl	Gas oder Strom	Kohle, Holz usw.	
1	2	3	4	5	6	7	8	9	10	11		
noch: Waldstetten												
510	Wißgoldingen	456	12	325	294	1	21	110	34	10	23	43
136 082	Westhausen	1 721	22	1 059	979	7	120	542	118	86	90	248
001	Westhausen	915	9	600	560	5	46	269	59	55	32	123
002	Reichenbach	394	3	235	223	1	44	115	29	17	14	55
003	Westerhofen	138	3	78	72	1	5	55	10	4	14	27
004	Lippach	274	7	146	124	–	25	103	20	10	30	43
136 084	Wört	365	7	205	157	11	16	144	12	20	53	59
001	Wört	235	7	142	128	4	8	85	8	16	22	39
002	Bösenlustnau	39	–	19	14	4	3	17	–	1	10	6
003	Schönbronn	22	–	12	2	–	3	7	–	1	4	2
004	Dürrenstetten	29	–	9	4	–	–	20	3	–	7	10
005	Grobenhof Grünstadt	21	–	12	5	3	2	7	–	2	5	–
006	Gaugenmühle Hirschhof	19	–	11	4	–	–	8	1	–	5	2
Ostalbkreis		106 608	1 548	64 194	51 123	8 276	7 527	34 887	7 636	9 133	6 204	11 914
Region Ostwürttemberg		155 819	2 060	92 235	65 464	18 386	10 274	53 310	10 847	15 883	8 855	17 725
Regierungsbezirk Stuttgart		1 447 316	15 690	860 229	610 543	163 888	120 630	466 457	82 872	189 495	72 184	121 906

Noch: 4. Bewohnte Wohneinheiten in Gebäuden in den Gemeindeteilen Baden-Württembergs am 25. Mai 1987 nach Heizungs- und Brennstoffart

Schl.-Nr.	Gemeinde Gemeindeteil	Bewohnte Wohn- einheiten in Gebäuden		Davon (Sp. 1) mit							
		ins- gesamt	darunter zusätzlich beheizt durch Sonnen- energie, Wärme- pumpe	Fern-, Block-, Zentralheizung			Etagen- heizung	Einzel- oder Mehrraumöfen			
				zusammen	darunter Block-, Zentral- heizung betrieben mit			zusammen	davon beheizt mit		
					1 Energieart				2 und mehr Energie- arten		
					Heizöl	Gas oder Strom				Kohle, Holz usw.	
1	2	3	4	5	6	7	8	9	10	11	

Regierungsbezirk Tübingen

Region Neckar-Alb

Landkreise												
415 Reutlingen												
415 078	Bad Urach, Stadt	4 920	43	2 762	1 853	727	194	1 964	251	1 058	240	415
011	Bad Urach	3 907	18	2 161	1 295	723	176	1 570	216	984	123	247
031	Sirchingen	341	11	263	251	1	2	76	3	15	19	39
041	Wittlingen	321	6	176	162	1	9	136	17	20	36	63
051	Hengen	204	4	95	86	2	4	105	10	10	35	50
061	Seeburg	147	4	67	59	–	3	77	5	29	27	16
415 014	Dettingen an der Erms	3 109	34	1 971	1 430	467	139	999	206	330	113	350
011	Dettingen an der Erms	3 109	34	1 971	1 430	467	139	999	206	330	113	350
415 089	Engstingen	1 374	17	867	750	42	77	430	53	75	108	194
001	Großengstingen	432	5	260	232	–	15	157	12	19	40	86
002	Berg	356	4	270	228	38	43	43	13	12	3	15
003	Kleingengstingen	367	6	205	189	1	14	148	17	29	34	68
004	Kohlstetten	219	2	132	101	3	5	82	11	15	31	25
415 019	Eningen unter Achalm	3 829	30	2 668	1 100	1 239	182	979	189	341	185	264
011	Eningen unter Achalm	3 829	30	2 668	1 100	1 239	182	979	189	341	185	264
415 027	Gomadingen	744	4	406	334	7	26	312	42	70	87	113
011	Gomadingen	420	3	243	194	5	9	168	25	38	40	65
031	Dapfen	234	–	120	103	1	13	101	10	15	41	35
071	Steingebronn	90	1	43	37	1	4	43	7	17	6	13
415 028	Grabenstetten	473	4	245	217	6	25	203	22	21	65	95
010	Grabenstetten	473	4	245	217	6	25	203	22	21	65	95
415 029	Grafenberg	834	25	488	431	7	25	321	25	121	49	126
011	Grafenberg	834	25	488	431	7	25	321	25	121	49	126
415 034	Hayingen, Stadt	748	8	331	249	7	29	388	54	69	162	103
011	Hayingen	446	4	200	166	3	18	228	41	49	79	59
021	Anhausen	73	1	32	20	1	3	38	2	9	17	10
031	Ehestetten	117	3	56	41	–	5	56	4	2	30	20
041	Indelhausen	59	–	28	14	3	–	31	3	8	13	7
051	Münzdorf	53	–	15	8	–	3	35	4	1	23	7
415 090	Hohenstein	955	17	565	465	7	15	375	26	50	138	161
011	Ödenwaldstetten	194	1	133	107	–	–	61	7	7	28	19
021	Bernloch	217	6	127	103	3	3	87	10	9	16	52
031	Eglingen	122	1	51	36	–	2	69	2	5	33	29
041	Meidelstetten	163	3	97	87	–	5	61	3	14	15	29
051	Oberstetten	259	6	157	132	4	5	97	4	15	46	32
415 039	Hülben	967	22	567	505	2	58	342	74	95	78	95
011	Hülben	967	22	567	505	2	58	342	74	95	78	95
415 092	Lichtenstein	3 184	76	1 985	1 912	16	157	1 042	281	182	206	373
011	Unterhausen	2 397	64	1 505	1 473	7	124	768	240	115	152	261
031	Honau	365	6	231	214	9	14	120	32	22	19	47
041	Holzelfingen	422	6	249	225	–	19	154	9	45	35	65
415 048	Mehrstetten	419	6	184	151	2	20	215	14	48	95	58
011	Mehrstetten	419	6	184	151	2	20	215	14	48	95	58
415 050	Metzingen, Stadt	7 486	82	4 753	2 570	1 941	447	2 286	571	734	370	611
011	Hetzlingen	5 729	53	3 723	1 681	1 872	361	1 645	437	589	214	405

Noch: 4. Bewohnte Wohneinheiten in Gebäuden in den Gemeindeteilen Baden-Württembergs am 25. Mai 1987 nach Heizungs- und Brennstoffart

Schl.-Nr.	Gemeinde Gemeindeteil	Bewohnte Wohn- einheiten in Gebäuden		Davon (Sp. 1) mit								
		ins- gesamt	darunter zusätzlich beheizt durch Sonnen- energie, Wärme- pumpe	Fern-, Block-, Zentralheizung			Etagen- heizung	Einzel- oder Mehrraumöfen				
				zusammen	darunter Block-, Zentral- heizung betrieben mit			zusammen	davon beheizt mit			2 und mehr Energie- arten
					Heizöl	Gas			1 Energieart			
									Heizöl	Gas oder Strom	Kohle, Holz usw.	
		1	2	3	4	5	6	7	8	9	10	11
noch: Metzingen, Stadt												
021	Neuhausen	1 405	22	848	715	67	70	487	115	111	103	158
031	Glerns	352	7	182	174	2	16	154	19	34	53	48
415 053	Münsingen, Stadt	4 119	24	2 212	1 655	361	229	1 678	221	311	463	683
011	Münsingen	1 616	7	1 003	696	279	93	520	105	161	63	191
041	Apfelstetten	181	1	108	90	2	6	67	5	4	28	30
051	Auingen	661	6	334	248	67	69	258	40	49	70	99
061	Bichshausen	52	1	34	20	2	—	18	—	3	7	8
071	Böttingen	226	—	105	86	1	14	107	13	3	39	52
081	Bremelau	98	—	27	15	—	10	61	2	6	30	23
091	Buttenhausen	174	—	70	60	2	1	103	15	9	26	53
101	Dottingen	388	1	207	187	2	15	166	17	39	36	74
111	Gundelfingen	78	1	34	16	2	—	44	2	3	25	14
131	Hundersingen	127	—	55	28	1	3	69	8	5	41	15
141	Magolsheim	142	1	40	38	—	9	93	7	10	38	38
151	Rietheim	208	6	116	105	2	3	89	4	10	36	39
161	Trailfingen	168	—	79	66	1	6	83	3	9	24	47
415 058	Pfronstetten	382	3	168	129	2	13	201	7	7	92	95
011	Pfronstetten	124	2	57	54	—	9	58	3	3	24	28
021	Aichelau	59	—	34	15	1	—	25	—	2	11	12
031	Aichstetten	45	—	20	12	—	2	23	—	—	12	11
041	Geisingen	57	1	21	21	—	—	36	4	1	15	16
051	Huldstetten	44	—	26	18	—	1	17	—	1	9	7
061	Tigerfeld	53	—	10	9	1	1	42	—	—	21	21
415 059	Pfullingen, Stadt	6 648	66	4 381	2 512	1 578	479	1 788	326	713	197	552
001	Nordstadt	3 321	24	2 254	1 305	759	289	778	167	311	77	223
002	Südstadt	3 327	42	2 127	1 207	819	190	1 010	159	402	120	329
415 060	Pliezhausen	2 597	40	1 756	1 663	17	71	770	189	169	157	255
010	Pliezhausen	1 577	23	1 073	1 015	13	38	466	136	135	64	131
020	Gniebel	323	—	196	186	—	15	112	24	12	32	44
030	Dörnach	180	3	122	115	2	5	53	8	8	13	24
040	Rübgarten	517	14	365	347	2	13	139	21	14	48	56
415 061	Reutlingen, Stadt	41 787	325	28 436	13 175	9 122	2 633	10 718	2 028	5 000	1 173	2 517
010	Zentrum	2 202	8	1 012	363	559	171	1 019	201	564	115	139
011	Honauer Bahn	2 738	3	1 354	492	808	361	1 023	172	551	62	238
012	Ringelbach	5 309	26	3 357	1 570	1 709	464	1 488	277	776	140	295
013	Volkspark	3 554	68	3 056	1 177	952	158	340	62	155	25	98
014	Schieferstraße	2 353	8	1 107	266	824	332	914	140	503	71	200
015	Römerschanze	2 192	11	1 354	509	743	134	704	117	342	102	143
016	Storlach	2 776	1	1 548	390	621	307	921	175	517	68	161
017	Orschel-Hagen	2 920	—	2 901	165	142	1	18	4	9	5	—
018	Laisen	901	—	818	121	279	11	72	16	33	6	17
019	Achalm	1 789	29	1 323	634	664	114	352	56	177	29	90
020	Steinachstraße	1 131	8	564	198	363	103	464	73	234	31	126
021	Industriegebiet	820	3	319	72	181	68	433	37	261	28	107
022	Wannweiler Str.	638	1	361	170	187	46	231	33	103	31	64
023	Schwellerhalde	1 257	6	1 130	388	357	21	106	17	43	7	39
030	Betzinger Str.	577	9	399	280	89	22	156	19	80	15	42
031	Steigstraße	656	5	503	413	49	6	147	18	48	34	47
032	Mahdach	564	3	345	272	42	18	201	70	55	28	48
033	Nägelesäcker	154	8	103	87	16	4	47	7	14	8	18
040	Römersteinstraße	1 163	10	907	530	256	31	225	60	63	25	77
041	Hopfgartenstraße	613	15	425	407	6	24	164	45	39	28	52
042	Hohenschildstraße	319	1	261	179	40	5	53	14	19	6	14
051	Altenburg	552	9	418	398	6	21	113	28	26	23	36
061	Bronnweiler	391	1	274	235	3	12	105	30	28	12	35
071	Degerschlacht	600	14	438	423	3	10	152	35	46	40	31
081	Gönnigen	1 231	19	757	702	10	61	413	103	100	68	142
091	Oferdingen	762	11	633	556	21	13	116	21	27	29	39
101	Reicheneck	287	5	232	217	3	10	45	—	7	18	20
111	Rommelsbach	1 606	10	1 326	811	164	26	254	82	71	26	75
121	Sickenhausen	635	11	453	440	5	15	167	45	48	34	40

Noch: 4. **Bewohnte Wohneinheiten in Gebäuden in den Gemeindeteilen Baden-Württembergs am 25. Mai 1987 nach Heizungs- und Brennstoffart**

Schl.-Nr.	Gemeinde Gemeindeteil	Bewohnte Wohn- einheiten in Gebäuden		Davon (Sp. 1) mit								
		ins- gesamt	darunter zusätzlich beheizt durch Sonnen- energie, Wärme- pumpe	Fern-, Block-, Zentralheizung			Etagen- heizung	Einzel- oder Mehrraumöfen				
				zusammen	darunter Block-, Zentral- heizung betrieben mit			zusammen	davon beheizt mit			
					Heizöl	Gas			1 Energieart			2 und mehr Energie- arten
									Heizöl	Gas oder Strom	Kohle, Holz usw.	
		1	2	3	4	5	6	7	8	9	10	11
noch: Reutlingen, Stadt												
131	Mittelstadt	1 097	22	758	710	20	64	275	71	61	59	84
415 062	Riederich	1 507	20	1 020	961	14	62	425	74	188	46	117
010	Riederich	1 507	20	1 020	961	14	62	425	74	188	46	117
415 088	Römerstein	1 235	16	626	560	6	42	567	41	87	136	303
011	Böhringen	532	7	277	240	4	20	235	25	35	65	110
021	Donnstetten	324	3	164	144	1	14	146	10	24	40	72
031	Zainingen	379	6	185	176	1	8	186	6	28	31	121
415 091	Sonnenbühl	2 115	40	1 251	1 109	16	81	783	57	220	172	334
011	Undingen	639	24	418	382	6	24	197	14	44	39	100
021	Willmandingen	357	2	194	176	–	9	154	11	48	32	63
031	Erpfingen	464	2	232	206	3	24	208	14	73	44	77
041	Genkingen	655	12	407	345	7	24	224	18	55	57	94
415 093	St. Johann	1 692	19	999	902	6	67	626	32	122	232	240
011	Würtingen	500	9	274	246	–	32	194	13	27	76	78
021	Bleichstetten	272	3	198	183	–	6	68	3	13	31	21
031	Gächingen	294	1	169	156	2	5	120	4	24	49	43
041	Lonsingen	203	1	102	86	1	10	91	4	18	35	34
051	Ohnastetten	119	1	65	59	–	3	51	3	8	22	18
061	Upfingen	304	4	191	172	3	11	102	5	32	19	46
415 073	Trochtelfingen, Stadt	1 959	22	1 056	913	13	51	852	133	229	216	274
011	Trochtelfingen	1 038	11	646	576	9	23	369	82	118	69	100
021	Hausen	79	–	32	17	–	2	45	4	3	27	11
041	Steinhilben	334	4	173	141	2	13	148	8	30	28	82
051	Mägerkingen	424	7	172	154	2	12	240	38	75	76	51
061	Wilsingen	84	–	33	25	–	1	50	1	3	16	30
415 087	Walddorfhäslach	1 274	17	851	774	2	41	382	73	61	122	126
001	Walddorf	847	17	557	494	1	33	257	44	33	87	93
002	Häslach	427	–	294	280	1	8	125	29	28	35	33
415 080	Wannweil	1 843	24	1 252	766	456	100	491	78	249	37	127
001	Wannweil	1 843	24	1 252	766	456	100	491	78	249	37	127
415 085	Zwiefalten	773	9	452	361	26	25	296	42	45	93	116
010	Zwiefalten	469	8	312	280	21	13	144	33	33	30	48
020	Baach	76	–	29	16	2	5	42	4	2	13	23
030	Gauingen	55	–	25	16	2	3	27	–	1	8	18
040	Gossenzugen	45	–	22	17	–	3	20	3	5	4	8
050	Hochberg	21	–	17	10	–	1	3	–	–	3	–
060	Mörsingen	35	–	10	6	–	–	25	1	–	15	9
070	Sonderbuch	43	1	23	14	1	–	20	–	4	10	6
080	Upflamör	29	–	14	2	–	–	15	1	–	10	4
415 086	Gutsbezirk Münsingen	73	–	23	17	1	3	47	5	5	14	23
011	Altes Lager	39	–	23	17	1	3	13	2	5	2	4
021	Breithülen	34	–	–	–	–	–	34	3	–	12	19
Reutlingen		97 046	993	62 275	37 464	16 090	5 291	29 480	5 114	10 600	5 046	8 720
416 Tübingen												
416 048	Ammerbuch	3 412	71	2 172	2 005	29	124	1 116	181	260	319	356
001	Entringen	1 050	17	662	623	11	42	346	44	108	102	92
002	Pfäffingen	512	5	307	278	11	29	176	37	37	39	63
003	Poltringen	506	28	330	310	–	20	156	29	38	27	62
004	Reusten	369	3	239	202	4	4	126	16	25	40	45
005	Altingen	792	12	552	522	3	19	221	45	45	63	68
006	Breitenholz	183	6	82	70	–	10	91	10	7	48	26
416 006	Bodelshausen	1 679	19	1 106	1 061	15	76	497	119	89	122	167
001	Bodelshausen	1 679	19	1 106	1 061	15	76	497	119	89	122	167

Noch: 4. **Bewohnte Wohneinheiten in Gebäuden in den Gemeindeteilen Baden-Württembergs am 25. Mai 1987 nach Heizungs- und Brennstoffart**

Schl.-Nr.	Gemeinde Gemeindeteil	Bewohnte Wohn- einheiten in Gebäuden		Davon (Sp. 1) mit								
		ins- gesamt	darunter zusätzlich beheizt durch Sonnen- energie, Wärme- pumpe	Fern-, Block-, Zentralheizung			Etagen- heizung	Einzel- oder Mehrraumöfen				
				zusammen	darunter Block-, Zentral- heizung betrieben mit			zusammen	davon beheizt mit			2 und mehr Energie- arten
					Heizöl	Gas			1 Energieart			
									Heizöl	Gas oder Strom	Kohle, Holz usw.	
		1	2	3	4	5	6	7	8	9	10	11
416 009	Dettenhausen	1 805	33	1 314	1 214	63	46	445	104	135	77	129
010	Dettenhausen	1 805	33	1 314	1 214	63	46	445	104	135	77	129
416 011	Dußlingen	1 728	25	927	894	7	60	741	203	98	148	292
010	Dußlingen	1 728	25	927	894	7	60	741	203	98	148	292
416 015	Gomaringen	2 577	35	1 640	1 547	53	119	818	226	103	166	323
001	Gomaringen	2 467	26	1 568	1 481	53	112	787	221	99	155	312
002	Stockach	110	9	72	66	–	7	31	5	4	11	11
416 018	Hirrlingen	722	21	346	304	4	23	353	44	60	72	177
010	Hirrlingen	722	21	346	304	4	23	353	44	60	72	177
416 022	Kirchentellinsfurt	2 033	37	1 400	1 331	28	77	556	119	165	98	174
001	Kirchentellinsfurt	2 033	37	1 400	1 331	28	77	556	119	165	98	174
416 023	Kusterdingen	2 618	46	1 645	1 570	8	83	890	180	179	223	308
001	Kusterdingen	1 159	23	694	664	6	47	418	100	83	87	148
002	Jettenburg	357	5	234	227	1	6	117	28	31	25	33
003	Wankheim	511	5	367	361	–	8	136	24	30	37	45
004	Mähringen	393	9	238	217	1	12	143	22	22	48	51
005	Immenhausen	198	4	112	101	–	10	76	6	13	26	31
416 025	Mössingen, Stadt	5 787	68	3 591	3 386	74	170	2 026	509	175	454	888
010	Mössingen	2 332	21	1 289	1 212	50	80	963	289	62	213	399
020	Belsen	589	10	394	377	5	13	182	23	14	56	89
030	Bästenhardt	1 535	16	1 143	1 127	8	40	352	136	23	43	150
040	Bad Sebastiansweiler	21	–	14	12	–	1	6	1	–	1	4
050	Öschingen	790	12	470	406	8	20	300	35	40	83	142
060	Talheim	520	9	281	252	3	16	223	25	36	58	104
416 026	Nehren	1 127	21	562	490	42	61	504	166	75	89	174
001	Nehren	1 127	21	562	490	42	61	504	166	75	89	174
416 049	Neustetten	732	10	442	413	2	22	268	19	39	101	109
001	Remmingsheim	436	8	284	272	2	11	141	12	24	43	62
002	Nellingsheim	116	1	58	55	–	4	54	1	6	22	25
003	Wolfenhausen	180	1	100	86	–	7	73	6	9	36	22
416 031	Ofterdingen	1 374	33	800	761	11	54	520	69	109	135	207
001	Ofterdingen	1 374	33	800	761	11	54	520	69	109	135	207
416 036	Rottenburg am Neckar, St.	11 884	169	7 478	6 905	245	477	3 929	741	845	1 037	1 306
001	Rottenburg a. Neckar	5 423	61	3 644	3 327	218	230	1 549	398	370	356	425
011	Bad Niedernau	185	–	114	111	2	5	66	13	9	15	29
012	Baisingen	328	2	170	151	4	10	148	20	37	34	57
013	Bieringen	250	5	126	123	–	8	116	8	35	38	35
014	Dettingen	436	3	222	207	–	14	200	24	25	66	85
015	Eckenweiler	157	1	121	111	–	2	34	2	5	14	13
016	Ergenzingen	979	9	641	602	2	38	300	66	88	53	93
017	Frommenhausen	133	4	78	76	–	3	52	3	9	18	22
018	Hailfingen	400	11	232	216	1	23	145	21	32	43	49
019	Hemmendorf	241	6	119	104	2	4	118	14	13	39	52
020	Kiebingen	592	6	382	351	9	22	188	29	30	73	56
021	Obernau	174	2	82	75	–	9	83	5	10	35	33
022	Oberndorf	395	10	202	196	–	21	172	23	26	45	78
023	Schwalldorf	204	2	76	69	–	6	122	17	16	37	52
024	Seeborn	434	14	290	270	–	14	130	14	32	38	46
025	Weiler	254	6	153	144	–	5	96	12	22	25	37
026	Wendelsheim	491	17	310	287	4	27	154	19	27	42	66
027	Wurmlingen	808	10	516	485	3	36	256	53	59	66	78
416 050	Starzach	1 229	14	553	493	3	51	625	47	108	157	313
010	Bierlingen	297	6	140	124	–	19	138	6	7	48	77
020	Felldorf	164	1	78	68	–	7	79	6	9	29	35

Noch: 4. **Bewohnte Wohneinheiten in Gebäuden in den Gemeindeteilen Baden-Württembergs am 25. Mai 1987 nach Heizungs- und Brennstoffart**

Schl.-Nr.	Gemeinde Gemeindeteil	Bewohnte Wohn- einheiten in Gebäuden		Davon (Sp. 1) mit										
		ins- gesamt	darunter zusätzlich beheizt durch Sonnen- energie, Wärme- pumpe	Fern-, Block-, Zentralheizung			Etagen- heizung	Einzel- oder Mehrraumöfen						
				zusammen	darunter Block-, Zentral- heizung betrieben mit			zusammen	davon beheizt mit					
					Heizöl	Gas			1 Energieart			2 und mehr Energie- arten		
									Heizöl	Gas oder Strom	Kohle, Holz usw.			
		1	2	3	4	5	6	7	8	9	10	11		
noch: Starzach														
030	Börstingen	197	4	80	67	—	10	107	8	14	18	67		
040	Sulzau	116	—	64	51	—	6	46	1	12	12	21		
050	Wachendorf	455	3	191	183	3	9	255	26	66	50	113		
416 041	Tübingen, Univ.-Stadt	35 505	225	25 320	14 444	6 141	2 301	7 884	1 778	2 839	1 281	1 986		
011	Zentrum	3 204	5	1 416	720	663	428	1 360	268	583	243	266		
012	Universität	4 611	17	3 637	2 292	1 114	267	707	171	308	86	142		
013	Nord/Wanne	2 671	12	2 529	1 327	239	64	78	22	32	10	14		
014	Waldhausen-Ost	4 633	9	4 383	978	322	80	170	44	72	24	30		
015	Österberg	1 240	6	1 014	635	379	90	136	29	58	20	29		
016	Au/unterer Wert	436	5	182	135	47	38	216	75	66	28	47		
017	Südstadt	3 557	25	1 734	895	639	428	1 395	317	519	169	390		
018	Weststadt	3 614	34	2 459	1 499	916	290	865	181	360	122	202		
021	Lustnau-Zentrum	1 282	13	831	491	318	96	355	71	100	76	108		
022	Denzenberg	1 194	4	840	516	321	79	275	64	90	41	80		
023	Neuhalde	701	3	620	424	186	18	63	14	21	10	18		
026	Gartenstraße/Äule	551	2	387	194	193	35	129	21	52	14	42		
031	Derendingen-Zentrum	810	13	572	385	182	55	183	50	57	42	34		
032	Derend. Str./Feuerh.	1 510	1	1 048	506	533	132	330	102	102	28	98		
033	Gartenstadt	223	1	112	58	54	19	92	12	26	20	34		
111	Bebenhausen	160	—	116	110	—	5	39	5	7	15	12		
121	Pfrondorf	982	1	662	646	3	31	289	84	44	68	93		
131	Weilheim	591	13	447	417	2	19	125	17	35	41	32		
141	Kilchberg	389	12	286	276	1	20	83	23	18	20	22		
151	Bühl	511	14	327	296	18	24	160	41	13	39	67		
161	Hirschau	1 009	13	715	703	2	28	266	82	52	43	89		
171	Unterjesingen	1 033	15	669	630	9	20	344	53	142	59	90		
181	Hagelloch	593	7	334	311	—	35	224	32	82	63	47		
	Tübingen	74 212	827	49 296	36 818	6 725	3 744	21 172	4 505	5 279	4 479	6 909		
417	Zollernalbkreis													
417 079	Albstadt, Stadt	19 296	180	10 655	7 832	2 613	1 648	6 993	2 909	1 464	746	1 874		
001	Tailfingen	4 853	37	2 611	1 727	856	382	1 860	834	371	155	500		
002	Truchtlfingen	1 296	9	766	659	98	69	461	206	91	46	118		
011	Ebingen	8 414	76	4 319	2 945	1 315	945	3 150	1 319	713	328	790		
012	Margrethausen	390	8	222	206	7	17	151	47	22	17	65		
013	Lautlingen	718	8	521	376	123	29	168	70	18	22	58		
014	Laufen	611	15	392	368	2	26	193	85	18	37	53		
021	Onstmettingen	2 207	14	1 270	1 012	209	141	796	293	193	66	224		
030	Pfeffingen	713	11	503	489	2	24	186	54	33	45	54		
031	Burgfelden	94	2	51	50	1	15	28	1	5	10	12		
417 002	Balingen, Stadt	12 092	179	8 481	8 194	80	444	3 167	1 014	579	556	1 018		
001	West	2 820	30	1 925	1 873	29	141	754	313	145	100	196		
002	Ost	2 846	34	2 019	1 969	23	163	664	309	151	39	165		
003	Heselwangen	339	6	226	221	2	6	107	20	12	25	50		
004	Engdingen	696	7	524	511	—	15	157	51	25	23	58		
005	Engstlatt	619	10	396	377	3	11	212	32	30	57	93		
006	Erzingen	260	14	155	146	—	11	94	18	5	30	41		
007	Ostdorf	512	7	274	246	4	21	217	25	30	80	82		
008	Streichen	176	1	100	97	—	4	72	21	10	22	19		
009	Zillhausen	311	6	212	202	1	8	91	19	13	24	35		
012	Weilstetten	1 232	24	969	932	7	23	240	50	50	43	97		
013	Roßwangen	226	2	140	129	—	3	83	10	10	33	30		
014	Frommern	1 513	27	1 177	1 146	7	27	309	103	66	46	94		
015	Stockenhausen	86	3	47	43	1	1	38	9	3	7	19		
016	Dürrwangen	456	8	317	302	3	10	129	34	29	27	39		
417 008	Bisingen	2 780	37	1 704	1 634	9	104	972	208	233	178	353		
010	Bisingen	1 539	20	1 004	983	2	55	480	138	119	79	144		
020	Steinhofen	483	3	299	273	4	20	164	31	40	27	66		
030	Thanheim	362	5	206	199	—	14	142	20	36	25	61		
040	Wessingen	239	5	114	106	2	9	116	14	16	38	48		
050	Zimmern	157	4	81	73	1	6	70	5	22	9	34		

Noch: 4. **Bewohnte Wohneinheiten in Gebäuden in den Gemeindeteilen Baden-Württembergs am 25. Mai 1987 nach Heizungs- und Brennstoffart**

Schl.-Nr.	Gemeinde Gemeindeteil	Bewohnte Wohn- einheiten in Gebäuden		Davon (Sp. 1) mit								
		ins- gesamt	darunter zusätzlich beheizt durch Sonnen- energie, Wärme- pumpe	Fern-, Block-, Zentralheizung			Etagen- heizung	Einzel- oder Mehrraumöfen				
				zusammen	darunter Block-, Zentral- heizung betrieben mit			zusammen	davon beheizt mit			
									1 Energieart			2 und mehr Energie- arten
					Heizöl	Gas			Heizöl	Gas oder Strom	Kohle, Holz usw.	
		1	2	3	4	5	6	7	8	9	10	11
417 010	Bitz	1 354	13	956	920	3	43	355	109	70	46	130
000	Bitz	1 354	13	956	920	3	43	355	109	70	46	130
417 013	Burladingen, Stadt	4 191	44	2 314	2 139	15	115	1 762	417	337	414	594
001	Burladingen	1 935	13	1 117	1 072	9	79	739	233	196	117	193
002	Gauselfingen	399	7	223	207	—	11	165	27	34	41	63
003	Hausen	358	3	175	165	4	7	176	62	20	36	58
004	Hörschwag	99	1	49	41	—	2	48	5	6	16	21
005	Killer	219	1	107	102	1	3	109	22	17	24	46
006	Melchingen	240	2	143	125	1	2	95	12	9	26	48
007	Ringingen	295	7	161	144	—	3	131	15	11	66	39
008	Salmendingen	243	1	127	100	—	2	114	8	10	51	45
009	Starzeln	194	4	84	75	—	3	107	23	21	22	41
010	Stetten	209	5	128	108	—	3	78	10	13	15	40
417 014	Dautmergen	124	—	53	48	—	5	66	8	12	28	18
010	Dautmergen	124	—	53	48	—	5	66	8	12	28	18
417 015	Dormettingen	276	9	171	159	3	7	98	18	14	37	29
020	Dormettingen	276	9	171	159	3	7	98	18	14	37	29
417 016	Dotternhausen	507	18	359	339	3	14	134	41	13	43	37
030	Dotternhausen	507	18	359	339	3	14	134	41	13	43	37
417 022	Geislingen, Stadt	1 820	16	1 019	988	3	33	768	147	123	188	310
001	Geislingen	1 252	8	739	719	2	21	492	119	94	103	176
002	Erlaheim	216	5	116	116	—	3	97	13	4	37	43
003	Binsdorf	352	3	164	153	1	9	179	15	25	48	91
417 023	Grosselfingen	578	7	267	239	3	33	278	52	56	75	95
070	Grosselfingen	578	7	267	239	3	33	278	52	56	75	95
417 025	Haigerloch, Stadt	3 339	65	1 822	1 733	12	84	1 433	265	157	384	627
010	Haigerloch	624	11	390	377	4	14	220	75	36	29	80
020	Bad Imnau	278	3	173	168	2	7	98	12	17	27	42
030	Bittelbronn	180	4	104	93	1	4	72	7	7	29	29
040	Hart	172	2	60	51	1	6	106	17	6	29	54
050	Stetten	529	14	298	292	2	11	220	55	20	42	103
060	Trillfingen	411	5	204	192	1	12	195	26	17	58	94
070	Weildorf	219	2	105	101	—	7	107	17	16	26	48
080	Gruol	491	13	259	243	1	11	221	33	11	72	105
090	Owingen	435	11	229	216	—	12	194	23	27	72	72
417 029	Hausen am Tann	147	6	94	89	—	4	49	10	6	18	15
040	Hausen am Tann	147	6	94	89	—	4	49	10	6	18	15
417 031	Hechingen, Stadt	6 304	60	3 630	2 460	1 053	449	2 225	489	553	475	708
010	Hechingen	4 213	30	2 509	1 435	1 027	352	1 352	358	391	237	366
020	Stetten	504	12	271	234	17	24	209	36	37	58	78
030	Bechtoldsweiler	190	6	116	108	—	12	62	5	20	23	14
040	Beuren	63	—	27	26	—	1	35	6	3	11	15
050	Boll	333	4	159	151	—	11	163	19	42	54	48
060	Schlatt	239	2	132	108	6	4	103	23	10	29	41
070	Sickingen	274	5	180	171	1	16	78	6	17	24	31
080	Stein	272	—	126	121	1	26	120	23	23	24	50
090	Weilheim	216	1	110	106	1	3	103	13	10	15	65
417 036	Jungingen	533	5	304	288	3	13	216	55	41	42	78
010	Jungingen	533	5	304	288	3	13	216	55	41	42	78
417 044	Meßstetten, Stadt	3 548	49	2 374	1 887	20	132	1 042	164	181	231	466
001	Meßstetten	1 918	17	1 447	1 054	7	52	419	65	114	73	167
002	Hartheim	240	—	135	127	2	14	91	11	12	19	49
003	Heinstetten	275	13	200	177	4	12	63	11	11	13	28
004	Hossingen	224	7	126	116	1	5	93	12	12	17	52

Noch: 4. Bewohnte Wohneinheiten in Gebäuden in den Gemeindeteilen Baden-Württembergs am 25. Mai 1987 nach Heizungs- und Brennstoffart

Schl.-Nr.	Gemeinde Gemeindeteil	Bewohnte Wohn- einheiten in Gebäuden		Davon (Sp. 1) mit								
		ins- gesamt	darunter zusätzlich beheizt durch Sonnen- energie, Wärme- pumpe	Fern-, Block-, Zentralheizung			Etagen- heizung	Einzel- oder Mehrraumöfen				
				zusammen	darunter Block-, Zentral- heizung betrieben mit			zusammen	davon beheizt mit			
					Heizöl	Gas			1 Energieart			2 und mehr Energie- arten
									Heizöl	Gas oder Strom	Kohle, Holz usw.	
		1	2	3	4	5	6	7	8	9	10	11
noch: Meßstetten, Stadt												
005	Oberdisgisheim	266	1	113	112	1	3	150	15	17	43	75
006	Tieringen	404	6	226	184	4	26	152	27	13	50	62
007	Unterdisgisheim	221	5	127	117	1	20	74	23	2	16	33
417 045	Nusplingen	658	3	328	312	1	53	277	56	21	85	115
010	Nusplingen	598	3	301	286	1	50	247	54	19	72	102
020	Heidenstadt	60	–	27	26	–	3	30	2	2	13	13
417 047	Obernheim	492	4	211	203	1	31	250	44	28	55	123
010	Obernheim	492	4	211	203	1	31	250	44	28	55	123
417 051	Rangendingen	1 501	25	879	835	4	58	564	105	105	105	249
001	Rangendingen	1 226	17	727	692	3	56	443	81	90	81	191
002	Bietenhausen	124	4	71	66	–	1	52	9	7	8	28
003	Höfendorf	151	4	81	77	1	1	69	15	8	16	30
417 052	Ratshausen	226	3	100	93	1	10	116	26	16	26	48
050	Ratshausen	226	3	100	93	1	10	116	26	16	26	48
417 054	Rosenfeld, Stadt	1 860	37	940	874	7	52	868	123	159	272	314
001	Rosenfeld	735	23	490	467	3	19	226	52	64	39	71
002	Bickelsberg	154	3	74	61	1	8	72	5	7	39	21
003	Brittheim	107	1	35	33	–	6	66	6	13	19	28
004	Isingen	185	–	68	61	1	2	115	19	13	36	47
005	Heiligenzimmern	232	7	97	91	–	3	132	19	29	36	48
006	Leidringen	280	3	128	118	2	2	150	12	14	70	54
007	Täbingen	167	–	48	43	–	12	107	10	19	33	45
417 057	Schömburg, Stadt	1 279	23	812	763	9	46	421	92	69	112	148
001	Schömburg	851	14	575	545	9	34	242	72	29	64	77
002	Schörzingen	428	9	237	218	–	12	179	20	40	48	71
417 063	Straßberg	893	6	485	462	2	38	370	64	83	89	134
001	Straßberg	799	4	446	426	1	34	319	51	79	76	113
002	Kaiseringen	94	2	39	36	1	4	51	13	4	13	21
417 071	Weilen unter d. Rinnen	150	4	89	77	–	3	58	–	8	30	20
080	Weilen unter d. Rinnen	150	4	89	77	–	3	58	–	8	30	20
417 075	Winterlingen	2 339	27	1 379	1 277	4	75	885	207	191	192	295
100	Ost	468	4	234	216	2	17	217	59	43	67	48
110	West	687	5	404	389	1	24	259	76	55	49	79
120	Nord	357	4	285	278	–	11	61	18	20	2	21
130	Harthausen	457	3	241	204	–	15	201	40	31	43	87
140	Benzingen	370	11	215	190	1	8	147	14	42	31	60
417 078	Zimmern unter der Burg	136	–	73	65	–	4	59	5	6	30	18
090	Zimmern unter der Burg	136	–	73	65	–	4	59	5	6	30	18
Zollernalbkreis		66 423	820	39 499	33 910	3 849	3 498	23 426	6 628	4 525	4 457	7 816
Region Neckar-Alb		237 681	2 640	151 070	108 192	26 664	12 533	74 078	16 247	20 404	13 982	23 445

Region Donau-Iller¹⁾

Stadtkreis												
421 000 Ulm, Univ.-Stadt		46 347	268	25 802	11 886	5 305	3 105	17 440	2 651	7 579	2 442	4 768
011 Stadtmitte		7 678	4	3 950	1 575	800	652	3 076	498	1 510	383	685
012 Oststadt		3 830	6	2 146	1 127	506	330	1 354	255	613	147	339
013 Böfingen		3 768	34	2 882	685	710	156	730	176	214	145	195
014 Weststadt		9 322	19	3 298	1 585	857	906	5 118	630	2 262	724	1 502
015 Eselsberg		5 702	21	2 269	1 144	1 086	566	2 867	370	1 273	342	882
016 Söflingen		4 267	39	2 592	1 212	1 220	223	1 452	242	613	185	412
017 Grimmelfingen		273	2	171	163	–	14	88	21	23	22	22

1) Soweit Land Baden-Württemberg.

Noch: 4. **Bewohnte Wohneinheiten in Gebäuden in den Gemeindeteilen Baden-Württembergs am 25. Mai 1987 nach Heizungs- und Brennstoffart**

Schl.-Nr.	Gemeinde Gemeindeteil	Bewohnte Wohn- einheiten in Gebäuden		Davon (Sp. 1) mit								
		ins- gesamt	darunter zusätzlich beheizt durch Sonnen- energie, Wärme- pumpe	Fern-, Block-, Zentralheizung			Etagen- heizung	Einzel- oder Mehrraumöfen				
				zusammen	darunter Block-, Zentral- heizung betrieben mit			zusammen	davon beheizt mit			2 und mehr Energie- arten
					1 Energieart							
					Heizöl	Gas oder Strom			Kohle, Holz usw.			
1	2	3	4	5	6	7	8	9	10	11		
noch: Ulm, Univ.-Stadt												
018	Wiblingen	6 278	41	4 839	981	23	141	1 298	220	580	224	274
019	Donautal	215	2	184	103	75	2	29	9	7	6	7
020	Jungingen	1 009	8	701	683	6	28	280	50	106	38	86
021	Unterweiler	341	15	262	249	—	5	74	9	17	25	23
022	Mähringen	384	7	309	296	1	6	69	20	26	7	16
023	Eggingen	357	7	218	203	1	10	129	15	34	32	48
024	Ermingen	370	14	219	199	2	11	140	11	58	26	45
025	Donaustetten	345	3	207	195	3	9	129	30	26	24	49
026	Gögglingen	644	14	459	439	2	10	175	27	48	33	67
027	Einsingen	755	19	464	445	3	24	267	39	97	59	72
028	Lehr	809	13	632	602	10	12	165	29	72	20	44
Landkreise												
425	Alb-Donau-Kreis											
425 002	Allmendingen	1 398	36	706	585	14	30	662	169	71	196	226
001	Allmendingen	1 038	27	541	473	10	22	475	158	59	94	164
002	Ennahofen	101	2	41	21	3	5	55	—	9	32	14
003	Grötzingen	85	3	40	26	—	2	43	2	—	29	12
004	Niederhofen	104	3	53	40	—	1	50	6	1	21	22
005	Weilersteußlingen	70	1	31	25	1	—	39	3	2	20	14
425 004	Altheim	165	—	78	69	—	6	81	11	8	29	33
001	Altheim	165	—	78	69	—	6	81	11	8	29	33
425 005	Altheim (Alb)	480	3	267	195	6	16	197	12	19	77	89
000	Altheim (Alb)	480	3	267	195	6	16	197	12	19	77	89
425 008	Amstetten	1 128	13	728	487	90	64	336	30	68	123	115
000	Amstetten	731	10	503	380	87	40	188	21	50	42	75
002	Bräunisheim	59	—	46	21	—	2	11	—	1	7	3
003	Hofstett-Emerbuch	60	1	39	13	—	2	19	3	1	11	4
004	Stubersheim	117	1	53	27	3	11	53	2	7	33	11
006	Reutti	53	1	25	15	—	1	27	—	1	15	11
007	Schalkstetten	108	—	62	31	—	8	38	4	8	15	11
425 011	Asselfingen	261	2	128	112	3	14	119	12	14	33	60
000	Asselfingen	261	2	128	112	3	14	119	12	14	33	60
425 013	Ballendorf	174	11	96	62	—	9	69	1	7	34	27
000	Ballendorf	174	11	96	62	—	9	69	1	7	34	27
425 140	Balzheim	526	4	218	199	1	55	253	42	33	81	97
001	Unterbalsheim	326	3	134	120	1	38	154	31	26	45	52
002	Oberbalsheim	200	1	84	79	—	17	99	11	7	36	45
425 014	Beimerstetten	698	16	463	435	—	17	218	35	73	35	75
000	Beimerstetten	698	16	463	435	—	17	218	35	73	35	75
425 017	Berghülen	554	8	280	221	3	17	257	30	32	95	100
001	Berghülen	420	7	220	183	2	10	190	22	28	69	71
002	Bühlenhausen	134	1	60	38	1	7	67	8	4	26	29
425 019	Bernstadt	565	16	323	278	—	21	221	21	66	45	89
000	Bernstadt	565	16	323	278	—	21	221	21	66	45	89
425 020	Blaubeuren, Stadt	4 137	40	1 909	1 458	294	296	1 932	225	687	393	627
001	Blaubeuren	1 932	19	927	675	222	170	835	132	360	112	231
002	Gerhausen	759	1	208	124	70	74	477	56	183	81	157
003	Asch	301	5	151	120	—	11	139	4	33	48	54
004	Beiningen	151	3	81	73	—	5	65	5	12	27	21
005	Pappelau	203	3	97	74	—	5	101	9	17	38	37
006	Seißen	368	6	187	160	2	15	166	6	39	44	77
007	Sonderbuch	183	1	88	75	—	10	85	5	23	23	34

Noch: 4. Bewohnte Wohneinheiten in Gebäuden in den Gemeindeteilen Baden-Württembergs am 25. Mai 1987 nach Heizungs- und Brennstoffart

Schl.-Nr.	Gemeinde Gemeindeteil	Bewohnte Wohn- einheiten in Gebäuden		Davon (Sp. 1) mit								
		ins- gesamt	darunter zusätzlich beheizt durch Sonnen- energie, Wärme- pumpe	Fern-, Block-, Zentralheizung			Etagen- heizung	Einzel- oder Mehrraumöfen				
				zusammen	darunter Block-, Zentral- heizung betrieben mit			zusammen	davon beheizt mit			
					Heizöl	Gas			1 Energieart			2 und mehr Energie- arten
									Heizöl	Gas oder Strom	Kohle, Holz usw.	
1	2	3	4	5	6	7	8	9	10	11		
noch: Blaubeuren, Stadt												
008 Weiler		240	2	170	157	–	6	64	8	20	20	16
425 141 Blaustein		5 301	130	3 156	2 865	15	248	1 897	392	608	319	578
001 Ehrenstein		1 456	52	997	927	2	50	409	94	145	63	107
002 Klingenstein		1 035	8	543	529	–	57	435	136	109	61	129
003 Wippingen		397	10	248	233	3	10	139	19	41	34	45
004 Bermaringen		341	7	190	154	3	15	136	9	27	45	55
005 Arnegg		573	4	303	288	1	32	238	50	88	26	74
006 Markbronn-Dietingen		280	6	178	150	2	7	95	6	33	19	37
007 Herrlingen		985	28	560	460	3	64	361	72	134	56	99
008 Weidach		234	15	137	124	1	13	84	6	31	15	32
425 022 Börslingen		47	–	26	15	–	9	12	1	3	3	5
000 Börslingen		47	–	26	15	–	9	12	1	3	3	5
425 024 Breitingen		67	2	36	29	–	–	31	1	4	13	13
000 Breitingen		67	2	36	29	–	–	31	1	4	13	13
425 028 Dietenheim, Stadt		1 872	25	889	836	3	68	915	264	204	143	304
000 Dietenheim		1 309	20	613	579	2	45	651	204	142	99	206
002 Regglisweiler		563	5	276	257	1	23	264	60	62	44	98
425 031 Dornstadt		2 900	43	2 009	1 880	3	68	823	99	261	222	241
000 Dornstadt		1 639	28	1 348	1 308	1	31	260	44	130	35	51
001 Bollingen		278	6	175	152	–	5	98	11	36	22	29
002 Scharenstetten		269	2	107	95	1	2	160	6	44	60	50
003 Temmenhausen		206	–	97	80	–	4	105	15	15	31	44
004 Tomerdingen		508	7	282	245	1	26	200	23	36	74	67
425 033 Ehingen (Donau), Stadt		7 626	111	4 397	3 990	179	245	2 984	886	413	747	938
001 Stadtmitte		1 482	4	513	470	32	67	902	369	91	207	235
002 Wenzelstein		2 136	29	1 477	1 409	49	86	573	236	149	68	120
003 Berkacher Grund		152	2	102	84	10	1	49	9	7	10	23
004 Südstadt		1 445	25	940	855	66	56	449	183	56	62	148
051 Altsteußlingen		115	3	53	40	3	3	59	7	4	26	22
052 Kirchen		331	4	189	153	8	3	139	10	11	57	61
054 Mundingen		99	–	51	45	–	1	47	1	2	27	17
055 Erbstetten		71	2	28	19	–	1	42	3	6	20	13
056 Granheim		83	2	38	19	–	1	44	1	3	30	10
057 Dächingen		110	4	45	32	–	1	64	5	5	40	14
058 Frankenhofen		85	–	26	17	–	2	57	1	1	34	21
061 Heufelden		91	–	48	44	–	3	40	3	4	16	17
071 Nasgenstadt		318	11	255	234	4	1	62	3	21	14	24
072 Gamerschwang		159	4	101	99	–	2	56	5	14	13	24
074 Rißtissen		364	6	210	195	2	5	149	23	12	43	71
076 Schaiblishausen		58	2	28	20	–	2	28	–	5	12	11
077 Altbierlingen		83	–	45	32	2	1	37	6	3	13	15
078 Berg		149	4	98	87	3	3	48	3	4	12	29
081 Kirchbierlingen		146	5	77	71	–	1	68	8	3	20	37
082 Volkersheim		65	2	31	26	–	2	32	7	2	12	11
083 Herbertshofen		84	2	42	39	–	3	39	3	10	11	15
425 035 Emeringen		45	1	15	7	–	1	29	2	2	15	10
000 Emeringen		45	1	15	7	–	1	29	2	2	15	10
425 036 Emerkingen		182	5	87	76	–	–	95	13	8	38	36
000 Emerkingen		182	5	87	76	–	–	95	13	8	38	36
425 039 Erbach		3 846	76	2 341	2 194	–	154	1 351	254	371	270	456
000 Erbach		1 945	41	1 182	1 119	–	91	672	164	204	117	187
001 Bach		211	7	154	147	–	4	53	5	16	19	13
002 Dellmensingen		810	13	461	432	–	34	315	53	100	36	126
003 Donaureden		221	5	149	140	–	9	63	8	6	17	32
004 Ersingen		271	7	177	158	–	7	87	11	13	24	39
005 Ringingen		388	3	218	198	–	9	161	13	32	57	59

Noch: 4. **Bewohnte Wohneinheiten in Gebäuden in den Gemeindeteilen Baden-Württembergs am 25. Mai 1987 nach Heizungs- und Brennstoffart**

Schl.-Nr.	Gemeinde Gemeindeteil	Bewohnte Wohn- einheiten in Gebäuden		Davon (Sp. 1) mit								
		ins- gesamt	darunter zusätzlich beheizt durch Sonnen- energie, Wärme- pumpe	Fern-, Block-, Zentralheizung			Etagen- heizung	Einzel- oder Mehrraumöfen				
				zusammen	darunter Block-, Zentral- heizung betrieben mit			zusammen	davon beheizt mit			
					1 Energieart				2 und mehr Energie- arten			
					Heizöl	Gas oder Strom				Kohle, Holz usw.		
1	2	3	4	5	6	7	8	9	10	11		
425 050	Griesingen	218	5	71	57	—	—	147	15	13	31	88
000	Griesingen	218	5	71	57	—	—	147	15	13	31	88
425 052	Grundsheim	63	—	19	15	—	—	44	2	—	21	21
000	Grundsheim	63	—	19	15	—	—	44	2	—	21	21
425 055	Hausen am Bussen	55	—	31	26	—	—	24	—	6	13	5
000	Hausen am Bussen	55	—	31	26	—	—	24	—	6	13	5
425 139	Heroldstatt	672	4	349	326	6	19	304	38	71	92	103
001	Ennabeuren	295	1	146	136	3	11	138	16	23	40	59
002	Sontheim	377	3	203	190	3	8	166	22	48	52	44
425 062	Holz Kirch	73	—	32	15	—	4	37	2	4	12	19
000	Holz Kirch	73	—	32	15	—	4	37	2	4	12	19
425 064	Hüttisheim	394	5	215	207	—	12	167	36	25	38	68
000	Hüttisheim	394	5	215	207	—	12	167	36	25	38	68
425 137	Illerkirchberg	1 411	38	893	844	1	40	478	142	97	90	149
001	Unterkirchberg	744	21	503	472	—	20	221	67	53	36	65
002	Oberkirchberg	667	17	390	372	1	20	257	75	44	54	84
425 066	Illerrieden	983	29	605	566	5	30	348	61	57	113	117
001	Illerrieden	641	22	419	396	2	15	207	41	31	60	75
002	Dorndorf	184	3	112	104	3	8	64	5	12	26	21
003	Wangen	158	4	74	66	—	7	77	15	14	27	21
425 071	Laichingen, Stadt	3 193	53	1 689	1 525	24	170	1 334	327	274	307	426
001	Laichingen	2 223	40	1 214	1 116	16	140	869	259	206	145	259
002	Suppingen	242	1	123	97	5	8	111	11	13	45	42
003	Machtolsheim	376	7	181	156	2	6	189	32	25	65	67
004	Feldstetten	352	5	171	156	1	16	165	25	30	52	58
425 072	Langenau, Stadt	4 301	69	2 538	2 284	109	180	1 583	324	336	407	516
000	Langenau	3 376	52	1 968	1 788	104	154	1 254	295	239	332	388
006	Albeck	422	7	256	226	2	18	148	14	50	30	54
007	Hörvelsingen	185	5	99	77	3	4	82	6	24	19	33
008	Göttingen	318	5	215	193	—	4	99	9	23	26	41
425 073	Lauterach	150	—	72	52	7	1	77	6	4	38	29
000	Lauterach	150	—	72	52	7	1	77	6	4	38	29
425 075	Lonsee	1 186	31	692	501	75	42	452	66	61	157	168
001	Ettlenschiefß	116	1	71	30	—	5	40	3	1	16	20
002	Halzhausen	204	9	130	98	7	6	68	13	9	25	21
004	Lonsee	496	12	290	234	46	24	182	31	27	56	68
005	Luizhausen	74	2	43	25	4	1	30	1	3	20	6
006	Urspring	240	7	126	89	18	6	108	15	16	32	45
007	Radelstetten	56	—	32	25	—	—	24	3	5	8	8
425 079	Merklingen	536	7	293	236	7	23	220	20	33	79	88
000	Merklingen	536	7	293	236	7	23	220	20	33	79	88
425 081	Munderkingen, Stadt	1 713	8	915	854	5	70	728	264	138	116	210
000	Munderkingen	1 713	8	915	854	5	70	728	264	138	116	210
425 083	Neenstetten	202	5	122	80	1	5	75	12	15	21	27
000	Neenstetten	202	5	122	80	1	5	75	12	15	21	27
425 084	Nellingen	487	5	246	192	4	16	225	18	44	75	88
000	Nellingen	436	4	225	181	3	16	195	18	40	60	77
001	Oppingen	51	1	21	11	1	—	30	—	4	15	11

Noch: 4. **Bewohnte Wohneinheiten in Gebäuden in den Gemeindeteilen Baden-Württembergs am 25. Mai 1987 nach Heizungs- und Brennstoffart**

Schl.-Nr.	Gemeinde Gemeindeteil	Bewohnte Wohn- einheiten in Gebäuden		Davon (Sp. 1) mit								
		ins- gesamt	darunter zusätzlich beheizt durch Sonnen- energie, Wärme- pumpe	Fern-, Block-, Zentralheizung			Etagen- heizung	zusammen	Einzel- oder Mehrraumöfen			
				zusammen	darunter Block-, Zentral- heizung betrieben mit				davon beheizt mit			2 und mehr Energie- arten
					Heizöl	Gas			1 Energieart			
									Heizöl	Gas oder Strom	Kohle, Holz usw.	
1	2	3	4	5	6	7	8	9	10	11		
425 085	Nerenstetten	73	1	35	20	1	5	33	2	2	13	16
000	Nerenstetten	73	1	35	20	1	5	33	2	2	13	16
425 088	Oberdischingen	556	24	340	319	—	12	204	46	39	39	80
000	Oberdischingen	556	24	340	319	—	12	204	46	39	39	80
425 090	Obermarchtal	365	2	170	134	2	24	171	11	17	77	66
000	Obermarchtal	296	2	133	106	2	15	148	11	17	63	57
001	Reutlingendorf	69	—	37	28	—	9	23	—	—	14	9
425 091	Oberstadion	374	6	169	139	4	9	196	15	18	82	81
000	Oberstadion	147	4	67	61	1	2	78	7	9	27	35
001	Mundeldingen	74	—	33	27	2	2	39	2	2	20	15
002	Moosbeuren	93	2	38	32	—	4	51	6	7	17	21
003	Hundersingen	60	—	31	19	1	1	28	—	—	18	10
425 092	Öllingen	125	3	70	50	2	2	53	2	8	17	26
000	Öllingen	125	3	70	50	2	2	53	2	8	17	26
425 093	Öpfingen	636	18	441	419	1	11	184	29	32	40	83
000	Öpfingen	636	18	441	419	1	11	184	29	32	40	83
425 097	Rammingen	352	3	194	182	1	6	152	21	16	48	67
000	Rammingen	352	3	194	182	1	6	152	21	16	48	67
425 098	Rechtenstein	112	1	35	27	—	1	76	4	24	21	27
000	Rechtenstein	112	1	35	27	—	1	76	4	24	21	27
425 104	Rottenacker	648	11	286	273	3	9	353	92	32	106	123
000	Rottenacker	648	11	286	273	3	9	353	92	32	106	123
425 108	Schelklingen, Stadt	2 138	50	1 006	875	6	114	1 018	207	166	305	340
000	Schelklingen	1 171	30	588	559	—	71	512	174	110	97	131
002	Schmiechen	321	12	164	135	3	17	140	15	18	50	57
003	Hütten	145	2	49	36	—	11	85	11	8	33	33
004	Justingen	156	—	72	54	1	5	79	1	8	40	30
005	Ingstetten	113	1	36	30	1	7	70	1	9	23	37
006	Hausen	135	4	71	44	1	3	61	2	9	23	27
008	Gundershofen	54	1	19	12	—	—	35	—	3	22	10
009	Sondernach	43	—	7	5	—	—	36	3	1	17	15
425 110	Schnürpflingen	395	4	221	203	—	9	165	28	25	54	58
000	Schnürpflingen	395	4	221	203	—	9	165	28	25	54	58
425 112	Setzingen	177	3	93	80	—	3	81	4	16	20	41
000	Setzingen	177	3	93	80	—	3	81	4	16	20	41
425 138	Staig	940	25	599	566	2	18	323	64	64	68	127
000	Harthausen	227	7	146	134	2	2	79	14	18	18	29
001	Weinstetten	107	4	64	64	—	2	41	7	11	5	18
002	Steinberg u. Essendorf	248	2	151	144	—	5	92	22	18	16	36
003	Altheim	358	12	238	224	—	9	111	21	17	29	44
425 123	Untermarchtal	182	5	91	80	1	4	87	17	13	13	44
000	Untermarchtal	182	5	91	80	1	4	87	17	13	13	44
425 124	Unterstadion	182	5	93	81	—	6	83	13	12	24	34
000	Unterstadion	182	5	93	81	—	6	83	13	12	24	34
425 125	Unterwachingen	40	—	18	8	—	—	22	2	3	11	6
000	Unterwachingen	40	—	18	8	—	—	22	2	3	11	6
425 130	Weidenstetten	350	4	177	126	—	15	158	20	28	52	58
000	Weidenstetten	350	4	177	126	—	15	158	20	28	52	58

Noch: **4. Bewohnte Wohneinheiten in Gebäuden in den Gemeindeteilen Baden-Württembergs am 25. Mai 1987 nach Heizungs- und Brennstoffart**

Schl.-Nr.	Gemeinde Gemeindeteil	Bewohnte Wohn- einheiten in Gebäuden		Davon (Sp. 1) mit								
		ins- gesamt	darunter zusätzlich beheizt durch Sonnen- energie, Wärme- pumpe	Fern-, Block-, Zentralheizung			Etagen- heizung	Einzel- oder Mehrraumöfen				
				zusammen	darunter Block-, Zentral- heizung betrieben mit			zusammen	davon beheizt mit			
					1 Energieart				2 und mehr Energie- arten			
					Heizöl	Gas				Heizöl	Gas oder Strom	Kohle, Holz usw.
1	2	3	4	5	6	7	8	9	10	11		
425 134	Westerheim	881	28	496	441	3	37	348	24	144	86	94
000	Westerheim	881	28	496	441	3	37	348	24	144	86	94
425 135	Westerstetten	622	14	349	306	4	24	249	30	61	65	93
000	Westerstetten	622	14	349	306	4	24	249	30	61	65	93
	Alb-Donau-Kreis	56 757	1 008	31 817	28 102	885	2 259	22 681	4 464	4 850	5 662	7 705
426	Biberach											
426 001	Achstetten	993	36	580	539	3	22	391	67	66	82	176
000	Achstetten	429	17	255	241	—	12	162	25	28	33	76
002	Oberholzheim	198	7	118	108	—	6	74	11	16	20	27
003	Bronnen	142	4	92	87	1	3	47	8	7	10	22
004	Stetten	224	8	115	103	2	1	108	23	15	19	51
426 005	Alleshausen	128	—	64	60	—	1	63	8	8	18	29
001	Alleshausen	128	—	64	60	—	1	63	8	8	18	29
426 006	Allmannsweiler	71	4	26	20	—	1	44	3	2	16	23
000	Allmannsweiler	71	4	26	20	—	1	44	3	2	16	23
426 008	Altheim	576	9	347	309	3	32	197	21	15	75	86
001	Altheim	444	9	285	265	2	18	141	19	11	48	63
002	Heiligkreuztal	75	—	38	28	1	10	27	2	3	13	9
003	Waldhausen	57	—	24	16	—	4	29	—	1	14	14
426 011	Attenweiler	479	4	166	131	9	14	299	18	43	112	126
000	Attenweiler	244	3	109	83	8	7	128	7	24	36	61
002	Oggelsbeuren	150	1	40	34	1	5	105	7	10	49	39
003	Rupertshofen	85	—	17	14	—	2	66	4	9	27	26
426 013	Bad Buchau, Stadt	1 577	14	1 007	961	15	29	541	180	77	88	196
001	Bad Buchau	1 270	6	822	795	14	25	423	151	66	62	144
002	Kappel	307	8	185	166	1	4	118	29	11	26	52
426 014	Bad Schussenried, St.	2 602	25	1 430	1 283	77	96	1 076	172	263	275	366
001	Süd	684	5	366	341	18	34	284	46	110	55	73
002	Ost	652	4	303	260	19	29	320	69	56	96	99
003	Nord	703	8	467	421	35	14	222	36	61	35	90
004	Klosterhof	—	—	—	—	—	—	—	—	—	—	—
005	Otterswang	269	4	142	127	4	8	119	9	22	41	47
006	Reichenbach	182	3	102	89	1	7	73	10	9	26	28
007	Steinhausen	112	1	50	45	—	4	58	2	5	22	29
426 019	Berkheim	632	12	339	296	6	10	283	40	43	103	97
001	Berkheim	374	8	226	208	2	9	139	24	28	40	47
002	Bonlanden	122	—	69	52	4	—	53	7	10	19	17
003	Illerbachen	77	3	18	16	—	1	58	5	2	28	23
004	Eichenberg	59	1	26	20	—	—	33	4	3	16	10
426 020	Betzenweiler	194	—	74	57	1	3	117	9	9	44	55
001	Betzenweiler	194	—	74	57	1	3	117	9	9	44	55
426 021	Biberach a.d.Riß, St.	11 830	80	7 197	5 286	1 631	693	3 940	973	1 440	665	862
001	Mitte	2 629	13	1 380	954	409	255	994	260	333	192	209
002	West	1 994	17	1 217	981	207	86	691	140	363	71	117
003	Ost	2 066	22	1 259	1 037	178	136	671	142	238	125	166
004	Süd	3 550	12	2 314	1 383	824	190	1 046	362	393	115	176
005	Stafflangen	310	—	165	136	5	3	142	11	25	56	50
006	Ringschnait	462	5	251	222	6	9	202	26	48	53	75
007	Rißegg	570	8	430	401	2	7	133	27	25	38	43
008	Mettenberg	249	3	181	172	—	7	61	5	15	15	26
426 028	Burgrieden	865	10	526	499	7	28	311	66	39	83	123
001	Burgrieden	569	6	339	324	5	18	212	56	28	52	76

Noch: 4. **Bewohnte Wohneinheiten in Gebäuden in den Gemeindeteilen Baden-Württembergs am 25. Mai 1987 nach Heizungs- und Brennstoffart**

Schl.-Nr.	Gemeinde Gemeindeteil	Bewohnte Wohn- einheiten in Gebäuden		Davon (Sp. 1) mit								
		ins- gesamt	darunter zusätzlich beheizt durch Sonnen- energie, Wärme- pumpe	Fern-, Block-, Zentralheizung			Etagen- heizung	Einzel- oder Mehrraumöfen				
				zusammen	darunter Block-, Zentral- heizung betrieben mit			zusammen	davon beheizt mit			2 und mehr Energie- arten
					Heizöl	Gas			1 Energieart			
									Heizöl	Gas oder Strom	Kohle, Holz usw.	
1	2	3	4	5	6	7	8	9	10	11		
noch: Burgrieden												
002	Rot	249	4	170	159	2	7	72	8	7	20	37
003	Bühl	47	–	17	16	–	3	27	2	4	11	10
426 031	Dettingen an der Iller	538	12	210	192	–	18	310	36	45	98	131
000	Dettingen an der Iller	538	12	210	192	–	18	310	36	45	98	131
426 035	Dürmentingen	700	5	347	313	5	6	347	52	32	106	157
001	Dürmentingen	475	1	233	219	2	5	237	47	27	68	95
002	Hailtingen	123	1	59	46	–	–	64	2	4	23	35
003	Heudorf	102	3	55	48	3	1	46	3	1	15	27
426 036	Dürnau	124	2	53	52	–	2	69	3	8	33	25
000	Dürnau	124	2	53	52	–	2	69	3	8	33	25
426 038	Eberhardzell	997	8	484	405	9	26	487	26	60	200	201
000	Eberhardzell	501	5	271	234	4	14	216	16	26	87	87
002	Mühlhausen	146	2	67	52	2	2	77	5	4	39	29
003	Füramoos	169	–	62	58	–	3	104	2	21	30	51
004	Oberessendorf	181	1	84	61	3	7	90	3	9	44	34
426 043	Erlenmoos	413	9	199	176	1	6	208	20	19	109	60
000	Erlenmoos	413	9	199	176	1	6	208	20	19	109	60
426 044	Erolzheim	760	12	408	362	12	15	337	52	57	101	127
000	Erolzheim	760	12	408	362	12	15	337	52	57	101	127
426 045	Ertingen	1 370	20	744	666	9	21	605	66	49	283	207
001	Ertingen	1 022	10	599	544	7	16	407	55	36	201	115
004	Binzwangen	236	9	102	88	1	1	133	11	11	54	57
005	Erisdorf	112	1	43	34	1	4	65	–	2	28	35
426 135	Gutenzell-Hürbel	465	10	204	175	2	9	252	21	12	103	116
000	Gutenzell	284	3	128	112	–	4	152	16	9	59	68
002	Hürbel	181	7	76	63	2	5	100	5	3	44	48
426 058	Hochdorf	595	15	326	291	10	28	241	20	39	74	108
000	Hochdorf	213	7	129	115	6	4	80	3	20	25	32
002	Schweinhausen	208	2	119	107	2	7	82	11	7	28	36
003	Unteressendorf	174	6	78	69	2	17	79	6	12	21	40
426 062	Ingoldingen	786	13	350	287	6	12	424	31	60	182	151
000	Ingoldingen	297	4	135	120	–	8	154	16	27	62	49
001	Grodtt	54	3	33	28	2	–	21	3	2	11	5
002	Muttensweiler	119	1	54	47	2	2	63	5	13	23	22
003	Winterstettendorf	88	1	36	25	–	–	52	3	4	21	24
004	Winterstettenstadt	177	4	72	57	2	2	103	4	11	49	39
005	Furtteilorte	51	–	20	10	–	–	31	–	3	16	12
426 064	Kanzach	143	–	80	71	1	2	61	–	7	19	35
001	Kanzach	143	–	80	71	1	2	61	–	7	19	35
426 065	Kirchberg an der Iller	532	16	206	190	–	12	314	53	46	66	149
000	Kirchberg	413	12	164	154	–	10	239	47	43	42	107
002	Sinningen	119	4	42	36	–	2	75	6	3	24	42
426 066	Kirchdorf an der Iller	817	19	464	437	2	22	331	73	70	64	124
000	Kirchdorf	641	17	351	330	–	20	270	64	64	41	101
003	Oberopfinger	176	2	113	107	2	2	61	9	6	23	23
426 067	Langenenslingen	1 047	7	489	390	3	36	522	33	39	254	196
001	Langenenslingen	365	4	190	169	3	10	165	11	18	52	84
002	Andelfingen	243	2	128	105	–	15	100	13	6	56	25
003	Billafingen	32	–	10	9	–	–	22	–	4	14	4
004	Dürrenwaldstetten	42	–	16	9	–	2	24	1	–	12	11
005	Egelfingen	38	–	16	12	–	2	20	–	2	9	9

Noch: 4. **Bewohnte Wohneinheiten in Gebäuden in den Gemeindeteilen Baden-Württembergs am 25. Mai 1987 nach Heizungs- und Brennstoffart**

Schl.-Nr.	Gemeinde Gemeindeteil	Bewohnte Wohn- einheiten in Gebäuden		Davon (Sp. 1) mit								
		ins- gesamt	darunter zusätzlich beheizt durch Sonnen- energie, Wärme- pumpe	Fern-, Block-, Zentralheizung			Etagen- heizung	Einzel- oder Mehrraumöfen				
				zusammen	darunter Block-, Zentral- heizung betrieben mit			zusammen	davon beheizt mit			
					Heizöl	Gas			1 Energieart		2 und mehr Energie- arten	
									Heizöl	Gas oder Strom		Kohle, Holz usw.
		1	2	3	4	5	6	7	8	9	10	11
noch: Langenenslingen												
006	Emerfeld	49	—	20	13	—	—	29	—	2	14	13
007	Friedingen	83	—	27	18	—	—	56	1	2	38	15
008	Ittenhausen	73	—	30	20	—	1	42	1	—	35	6
009	Wilfingen	122	1	52	35	—	6	64	6	5	24	29
426 070	Laupheim, Stadt	5 552	91	3 013	2 834	19	257	2 282	815	340	426	701
000	Laupheim	4 013	43	2 131	2 026	16	214	1 668	708	233	269	458
002	Untersulmetingen	458	13	222	191	2	14	222	38	43	54	87
003	Baustetten	582	21	398	375	—	14	170	29	28	49	64
004	Bihlafingen	185	7	94	85	1	7	84	8	13	26	37
005	Obersulmetingen	314	7	168	157	—	8	138	32	23	28	55
426 071	Maselheim	1 189	20	659	535	31	33	497	57	66	142	232
000	Maselheim	376	8	228	156	17	8	140	17	17	33	73
003	Äpfingen	315	8	166	150	2	13	136	13	19	42	62
004	Laupertshausen	286	2	143	123	7	2	141	13	20	43	65
005	Sulmingen	212	2	122	106	5	10	80	14	10	24	32
426 073	Mietingen	997	24	632	593	3	23	342	52	51	90	149
000	Mietingen	482	13	276	255	1	7	199	28	25	66	80
002	Baltringen	357	6	243	230	2	11	103	20	22	12	49
003	Walpertshofen	158	5	113	108	—	5	40	4	4	12	20
426 074	Mittelbiberach	1 001	24	588	521	15	31	382	52	87	107	136
000	Mittelbiberach	833	22	519	465	15	25	289	38	71	76	104
002	Reute	168	2	69	56	—	6	93	14	16	31	32
426 078	Moosburg	57	2	29	26	—	—	28	3	1	12	12
000	Moosburg	57	2	29	26	—	—	28	3	1	12	12
426 087	Ochsenhausen, Stadt	2 421	38	1 319	1 026	186	57	1 045	144	154	320	427
001	Südwest	819	11	471	369	65	23	325	73	51	64	137
002	Nordost	819	20	522	376	105	18	279	44	55	82	98
003	Reinstetten	531	7	211	190	7	11	309	17	31	129	132
005	Mittelbuch	252	—	115	91	9	5	132	10	17	45	60
426 090	Oggelshausen	286	5	138	122	1	4	144	27	18	45	54
000	Oggelshausen	286	5	138	122	1	4	144	27	18	45	54
426 097	Riedlingen, Stadt	3 313	62	1 955	1 828	7	161	1 197	309	159	317	412
001	Riedlingen	2 453	47	1 538	1 483	5	132	783	270	126	114	273
010	Bechingen	39	—	21	18	—	1	17	1	—	12	4
011	Daugendorf	157	3	62	47	—	8	87	6	4	48	29
012	Grünigen	123	6	68	56	1	3	52	3	3	30	16
013	Neufra	237	3	130	117	1	8	99	16	4	51	28
014	Pflummern	125	1	63	50	—	—	62	5	5	30	22
015	Zell	34	—	17	10	—	1	16	—	4	5	7
016	Zwiefaltendorf	145	2	56	47	—	8	81	8	13	27	33
426 100	Rot an der Rot	1 246	13	556	441	15	28	662	51	87	295	229
000	Rot an der Rot	752	9	354	302	2	21	377	40	58	160	119
002	Ellwangen	218	—	88	57	10	3	127	5	9	64	49
003	Haslach	276	4	114	82	3	4	158	6	20	71	61
426 134	Schemmerhofen	2 079	58	1 114	1 003	31	57	908	140	146	246	376
001	Schemmerhofen	789	16	452	425	3	31	306	47	72	74	113
002	Schemmerberg	352	19	192	175	—	10	150	32	22	37	59
003	Alberweiler	197	3	91	69	6	5	101	7	15	38	41
004	Altheim	190	2	78	68	2	—	112	23	11	26	52
005	Aßmannshardt	254	13	143	131	2	6	105	17	8	28	52
006	Ingerkingen	297	5	158	135	18	5	134	14	18	43	59
426 108	Schwendi	1 834	14	964	903	12	62	808	110	117	258	323
000	Schwendi	670	4	377	353	3	21	272	48	49	73	102
002	Bußmannshausen	203	2	129	121	4	4	70	9	4	33	24
003	Großschafhausen	157	3	85	82	1	10	62	11	8	19	24

Noch: 4. **Bewohnte Wohneinheiten in Gebäuden in den Gemeindeteilen Baden-Württembergs am 25. Mai 1987 nach Heizungs- und Brennstoffart**

Schl.-Nr.	Gemeinde Gemeindeteil	Bewohnte Wohn- einheiten in Gebäuden		Davon (Sp. 1) mit								
		ins- gesamt	darunter zusätzlich beheizt durch Sonnen- energie, Wärme- pumpe	Fern-, Block-, Zentralheizung			Etagen- heizung	Einzel- oder Mehrraumöfen				
				zusammen	darunter Block-, Zentral- heizung betrieben mit			zusammen	davon beheizt mit			
					Heizöl	Gas			1 Energieart			2 und mehr Energie- arten
									Heizöl	Gas oder Strom	Kohle, Holz usw.	
		1	2	3	4	5	6	7	8	9	10	11
noch: Schwendi												
004	Orsenhausen	215	1	101	97	—	8	106	10	9	43	44
005	Schönebürg	324	4	171	156	4	12	141	16	18	36	71
006	Sießen im Wald	265	—	101	94	—	7	157	16	29	54	58
426 109	Seekirch	54	2	31	30	1	—	23	1	4	6	12
000	Seekirch	54	2	31	30	1	—	23	1	4	6	12
426 113	Steinhausen a.d.Rottum	520	8	236	189	6	14	270	8	25	123	114
001	Steinhausen a. d. Rottum	243	4	102	81	2	2	139	4	12	57	66
002	Bellamont	178	—	84	67	3	11	83	2	7	36	38
003	Rottum	99	4	50	41	1	1	48	2	6	30	10
426 117	Tannheim	667	11	313	271	6	27	327	28	50	113	136
000	Tannheim	667	11	313	271	6	27	327	28	50	113	136
426 118	Tiefenbach	131	—	56	51	2	—	75	6	4	32	33
000	Tiefenbach	131	—	56	51	2	—	75	6	4	32	33
426 120	Ummendorf	1 240	18	811	739	6	43	386	74	104	85	123
000	Ummendorf	1 240	18	811	739	6	43	386	74	104	85	123
426 121	Unlingen	663	9	323	269	2	33	307	19	41	148	99
001	Unlingen	401	5	225	190	—	14	162	14	23	72	53
002	Dietelhofen	45	—	18	13	—	1	26	—	3	16	7
003	Göffingen	100	3	47	41	2	5	48	3	9	17	19
004	Möhringen	58	1	14	8	—	1	43	—	5	27	11
005	Uigendorf	59	—	19	17	—	12	28	2	1	16	9
426 124	Uttenweiler	969	10	383	344	1	20	566	61	53	242	210
001	Uttenweiler	517	1	235	218	—	8	274	41	23	104	106
002	Ahlen	70	3	27	24	1	1	42	7	2	10	23
003	Sauggart	64	2	14	12	—	—	50	4	8	24	14
004	Dieterskirch	151	—	56	47	—	5	90	2	4	53	31
005	Offingen	167	4	51	43	—	6	110	7	16	51	36
426 125	Wain	456	5	259	232	—	14	183	33	20	66	64
000	Wain	456	5	259	232	—	14	183	33	20	66	64
426 128	Warthausen	1 470	45	1 024	944	18	30	416	72	80	119	145
000	Warthausen	980	25	665	609	13	28	287	63	57	76	91
002	Birkenhard	383	13	301	286	4	—	82	6	19	26	31
003	Höfen	107	7	58	49	1	2	47	3	4	17	23
	Biberach	55 379	801	30 723	26 349	2 174	2 038	22 618	4 105	4 155	6 445	7 913
	Region Donau-Iller ¹⁾	158 483	2 077	88 342	66 337	8 364	7 402	62 739	11 220	16 584	14 549	20 386

Region Bodensee-Oberschwaben

Landkreise												
435 Bodenseekreis												
435 005 Bermatingen		1 044	43	752	679	12	24	268	41	68	73	86
001 Bermatingen		807	29	564	521	8	21	222	38	56	54	74
002 Ahausen		237	14	188	158	4	3	46	3	12	19	12
435 010 Daisendorf		522	28	411	382	4	10	101	15	56	21	9
001 Daisendorf		522	28	411	382	4	10	101	15	56	21	9
435 067 Deggenhausertal		989	17	682	451	17	20	287	16	23	174	74
001 Deggenhausen		234	2	155	120	4	4	75	2	6	47	20
002 Homberg		210	—	158	90	3	7	45	2	4	25	14
003 Roggenbeuren		50	1	40	24	2	—	10	—	—	7	3

1) Soweit Land Baden-Württemberg.

Noch: 4. **Bewohnte Wohneinheiten in Gebäuden in den Gemeindeteilen Baden-Württembergs am 25. Mai 1987 nach Heizungs- und Brennstoffart**

Schl.-Nr.	Gemeinde Gemeindeteil	Bewohnte Wohn- einheiten in Gebäuden		Davon (Sp. 1) mit										
		ins- gesamt	darunter zusätzlich beheizt durch Sonnen- energie, Wärme- pumpe	Fern-, Block-, Zentralheizung			Etagen- heizung	zusammen	Einzel- oder Mehrraumöfen					
				zusammen	darunter Block-, Zentral- heizung betrieben mit				davon beheizt mit					
					Heizöl	Gas			1 Energieart			2 und mehr Energie- arten		
									Heizöl	Gas oder Strom	Kohle, Holz usw.			
		1	2	3	4	5	6	7	8	9	10	11		
noch: Deggenhausetal														
004	Untersiggingen	187	5	144	103	5	2	41	5	3	21	12		
005	Urnau	103	4	51	33	—	4	48	6	4	22	16		
006	Wittenhofen	205	5	134	81	3	3	68	1	6	52	9		
435 013	Eriskirch	1 457	37	1 021	974	6	63	373	77	122	66	108		
001	Eriskirch	410	8	264	252	3	26	120	36	21	22	41		
002	Mariabrunn	508	11	450	435	2	8	50	7	18	9	16		
003	Schlatt	388	13	231	224	1	18	139	21	75	15	28		
004	Schussenreute	48	2	22	19	—	6	20	4	4	3	9		
005	Dillmannshof	14	3	8	5	—	1	5	3	1	—	1		
006	Bräitenrain	7	—	—	—	—	—	—	—	—	—	—		
007	Wolfzennen	21	—	16	14	—	—	5	—	1	2	2		
008	Gmünd	25	—	14	14	—	2	9	3	—	4	2		
010	Knöbelhof	14	—	6	5	—	—	8	—	1	4	3		
011	Oberbaumgarten	5	—	—	—	—	—	—	—	—	—	—		
015	Moos	6	—	—	—	—	—	—	—	—	—	—		
017	Schoppenhof	1	—	—	—	—	—	—	—	—	—	—		
018	Unterbaumgarten	5	—	—	—	—	—	—	—	—	—	—		
020	Langenacker	5	—	—	—	—	—	—	—	—	—	—		
435 015	Frickingen	798	22	493	423	11	22	283	36	33	123	91		
001	Frickingen	402	9	231	209	5	11	160	21	25	66	48		
002	Altheim	241	11	168	139	2	7	66	7	4	30	25		
003	Leustetten	117	2	69	57	2	1	47	7	4	22	14		
004	Bruckfelden	38	—	25	18	2	3	10	1	—	5	4		
435 016	Friedrichshafen,Stadt	21 819	186	14 607	9 122	4 968	1 823	5 389	1 158	2 025	728	1 478		
000	Mitte	5 908	5	3 047	1 619	1 398	861	2 000	299	1 034	161	506		
001	West	1 664	18	1 304	793	493	161	199	61	76	20	42		
002	Fischbach	2 676	33	2 124	1 180	883	118	434	146	113	39	136		
003	Schnetzhausen	280	6	180	167	6	28	72	15	19	17	21		
004	Nord	3 686	31	2 426	1 421	951	229	1 031	312	288	151	280		
005	Ost	3 645	17	2 497	1 220	1 109	278	870	150	356	122	242		
006	Raderach	118	4	98	92	—	3	17	2	3	4	8		
007	Ailingen	2 277	33	1 756	1 566	110	97	424	111	77	98	138		
008	Kluftern	1 104	25	905	839	16	25	174	30	44	41	59		
009	Ettenkirch	461	14	270	225	2	23	168	32	15	75	46		
435 018	Hagnau am Bodensee	680	12	595	566	8	4	81	10	30	15	26		
001	Hagnau am Bodensee	680	12	595	566	8	4	81	10	30	15	26		
435 020	Heiligenberg	846	14	567	474	24	20	259	17	44	115	83		
001	Heiligenberg	467	5	340	306	17	7	120	12	23	41	44		
002	Hattenweiler	139	7	112	96	1	6	21	1	3	9	8		
003	Wintersulgen	240	2	115	72	6	7	118	4	18	65	31		
435 024	Immenstaad a.Bodensee	2 725	40	2 283	2 174	13	26	416	39	299	27	51		
001	Immenstaad	2 526	28	2 125	2 030	12	21	380	35	282	19	44		
002	Kippenhausen	199	12	158	144	1	5	36	4	17	8	7		
435 029	Kressbronn am Bodensee	2 703	29	1 827	1 470	269	101	775	142	251	163	219		
001	Arensweiler	7	—	—	—	—	—	—	—	—	—	—		
002	Atlashofen	6	—	—	—	—	—	—	—	—	—	—		
003	Berg	41	2	26	26	—	—	15	1	3	4	7		
004	Betzau	78	—	43	36	—	6	29	—	3	18	8		
005	Döllen	15	—	7	7	—	1	7	1	1	2	3		
006	Gattau	90	3	50	29	18	6	34	11	7	8	8		
007	Gießen	14	—	9	7	—	—	5	—	—	2	3		
008	Gießenbrücke	7	—	—	—	—	—	—	—	—	—	—		
009	Gohren	55	1	43	38	—	1	11	—	1	4	6		
010	Gottmannsbühl	5	—	—	—	—	—	—	—	—	—	—		
011	Haltmaierhof	1	—	—	—	—	—	—	—	—	—	—		
012	Heiligenhof	1	—	—	—	—	—	—	—	—	—	—		
013	Hüttmannsberg	18	—	10	8	—	3	5	2	—	2	1		
014	Kalkähren	1	—	—	—	—	—	—	—	—	—	—		
015	Kochemühle	3	—	—	—	—	—	—	—	—	—	—		

Noch: 4. **Bewohnte Wohneinheiten in Gebäuden in den Gemeindeteilen Baden-Württembergs am 25. Mai 1987 nach Heizungs- und Brennstoffart**

Schl.-Nr.	Gemeinde Gemeindeteil	Bewohnte Wohn- einheiten in Gebäuden		Davon (Sp. 1) mit								
		ins- gesamt	darunter zusätzlich beheizt durch Sonnen- energie, Wärme- pumpe	Fern-, Block-, Zentralheizung			Etagen- heizung	Einzel- oder Mehrraumöfen				
				zusammen	darunter Block-, Zentral- heizung betrieben mit			zusammen	davon beheizt mit			
					1 Energieart				2 und mehr Energie- arten			
					Heizöl	Gas				Heizöl	Gas oder Strom	Kohle, Holz usw.
		1	2	3	4	5	6	7	8	9	10	11
noch: Kressbronn am Bodensee												
016	Kreßbronn	2 103	18	1 490	1 205	242	78	535	118	166	85	166
017	Krummensteg	3	—	—	—	—	—	—	—	—	—	—
018	Kümmertsweiler	13	—	9	7	—	1	3	—	—	3	—
019	Linderhof	4	—	—	—	—	—	—	—	—	—	—
020	Mittelmühle	3	—	—	—	—	—	—	—	—	—	—
021	Nitzenweiler	15	—	6	4	—	1	8	—	—	4	4
022	Obermühle	1	—	—	—	—	—	—	—	—	—	—
023	Poppis	21	2	16	11	—	1	4	—	1	2	1
024	Retterschen	92	2	69	65	2	—	23	5	6	8	4
025	Reute	7	—	—	—	—	—	—	—	—	—	—
026	Riedensweiler	8	—	—	—	—	—	—	—	—	—	—
027	Schleensee	5	—	—	—	—	—	—	—	—	—	—
028	Schnaidt	9	—	—	—	—	—	—	—	—	—	—
029	Tunau	17	—	13	11	1	—	4	1	—	2	1
163	Fischerdorf	60	—	—	—	—	1	59	—	59	—	—
435 030	Langenargen	2 882	44	2 298	2 108	67	106	478	131	124	78	145
001	Langenargen	2 472	33	2 007	1 847	62	87	378	103	111	54	110
002	Bierkeller-Waldeck	202	1	130	120	5	9	63	25	8	12	18
004	Oberdorf	208	10	161	141	—	10	37	3	5	12	17
435 034	Markdorf, Stadt	4 110	195	3 029	2 889	35	105	976	263	206	219	288
000	Markdorf	3 464	179	2 615	2 539	24	93	756	239	161	133	223
001	Ittendorf	173	2	101	83	2	2	70	1	13	33	23
002	Riedheim	473	14	313	267	9	10	150	23	32	53	42
435 035	Meckenbeuren	3 670	91	2 579	2 129	300	153	938	217	145	218	358
001	Meckenbeuren	1 350	32	966	789	134	51	333	84	48	81	120
002	Brochenzell	596	21	386	347	7	29	181	58	16	46	61
003	Obermeckenbeuren	60	2	33	25	—	2	25	3	3	10	9
004	Liebenau	239	6	188	149	21	6	45	5	10	7	23
005	Hegenberg	200	—	172	103	64	4	24	4	6	7	7
006	Buch	216	9	180	107	64	5	31	2	8	4	17
007	Kehlen	136	2	106	101	—	4	26	6	5	6	9
008	Reute	340	8	233	218	2	15	92	9	22	21	40
009	Gerbertschaus	335	10	206	194	2	25	104	21	16	25	42
010	Lochbrücke	198	1	109	96	6	12	77	25	11	11	30
435 036	Meersburg, Stadt	2 459	57	1 954	1 884	18	53	452	90	213	61	88
001	Meersburg	2 366	53	1 885	1 832	15	52	429	87	206	54	82
002	Baitenhshn./Schiggend.	93	4	69	52	3	1	23	3	7	7	6
435 042	Neukirch	685	18	417	329	5	20	248	23	35	106	84
001	Aberlingsbühl	2	—	—	—	—	—	—	—	—	—	—
002	Bechenhütten	3	—	—	—	—	—	—	—	—	—	—
003	Bernaumühle	3	—	—	—	—	—	—	—	—	—	—
004	Bernried	31	—	18	13	—	—	13	—	—	7	6
005	Blumegg	11	—	—	—	—	5	6	—	1	3	2
006	Ebersberg	3	—	—	—	—	—	—	—	—	—	—
007	Elmenau	35	1	14	11	—	2	19	2	4	5	8
008	Flunau	3	—	—	—	—	—	—	—	—	—	—
009	Goppertsweiler	49	1	25	16	1	1	23	2	1	15	5
010	Gunzenweiler	11	—	3	3	—	—	8	—	—	6	2
011	Hinterburg	2	—	—	—	—	—	—	—	—	—	—
012	Hinteressach	13	—	10	7	—	—	3	—	—	3	—
013	Landolz	2	—	—	—	—	—	—	—	—	—	—
014	Litzelmannshof	16	—	8	4	—	—	8	—	—	6	2
015	Lustensbach	5	—	—	—	—	—	—	—	—	—	—
016	Matzenweiler	16	—	10	5	3	2	4	1	—	1	2
017	Mehetsweiler	9	—	—	—	—	—	—	—	—	—	—
018	Neuhaus	1	—	—	—	—	—	—	—	—	—	—
019	Neukirch	295	13	225	214	1	5	65	14	18	9	24
024	Oberlangensee	12	—	4	2	—	1	7	—	1	5	1
025	Oberrussenried	38	—	26	16	—	1	11	1	1	5	4
026	Reisenbronn	1	—	—	—	—	—	—	—	—	—	—
027	Sackweiher	1	—	—	—	—	—	—	—	—	—	—

Noch: 4. Bewohnte Wohneinheiten in Gebäuden in den Gemeindeteilen Baden-Württembergs am 25. Mai 1987 nach Heizungs- und Brennstoffart

Schl.-Nr.	Gemeinde Gemeindeteil	Bewohnte Wohn- einheiten in Gebäuden		Davon (Sp. 1) mit								
		ins- gesamt	darunter zusätzlich beheizt durch Sonnen- energie, Wärme- pumpe	Fern-, Block-, Zentralheizung			Etagen- heizung	Einzel- oder Mehrraumöfen				
				zusammen	darunter Block-, Zentral- heizung betrieben mit			zusammen	davon beheizt mit			
					Heizöl	Gas			1 Energieart		2 und mehr Energie- arten	
									Heizöl	Gas oder Strom		Kohle, Holz usw.
		1	2	3	4	5	6	7	8	9	10	11
noch: Neukirch												
028	Summerau	11	—	4	—	—	1	6	—	—	4	2
029	Schnaidt	5	—	—	—	—	—	—	—	—	—	—
030	Uhetsweiler	19	—	11	6	—	—	8	—	3	4	1
031	Unterlangensee	9	—	—	—	—	—	—	—	—	—	—
032	Unterrussenried	18	—	9	4	—	—	9	1	—	4	4
033	Vorderburg	1	—	—	—	—	—	—	—	—	—	—
034	Vorderessach	14	—	10	7	—	—	4	—	—	3	1
035	Wildpoltswweiler	25	2	14	11	—	—	11	—	4	2	5
036	Wittenberg	16	—	5	2	—	—	11	—	—	6	5
037	Zannau	5	—	—	—	—	—	—	—	—	—	—
435 045	Oberteuringen	1 344	53	843	758	15	40	461	47	197	107	110
001	Oberteuringen	617	45	478	458	2	14	125	23	31	25	46
002	Bitzenhofen	184	1	114	104	1	9	61	8	17	20	16
003	Hefigkofen	133	3	76	66	1	10	47	5	7	23	12
004	Neuhaus	57	2	32	26	1	4	21	3	2	8	8
005	Rammethshofen	75	2	61	57	—	—	14	—	1	4	9
006	Unterteuringen	68	—	46	35	—	—	22	2	1	11	8
007	Behweiler	3	—	—	—	—	—	—	—	—	—	—
008	Bibruck	17	—	8	8	—	1	8	2	—	4	2
009	Blankenried	9	—	—	—	—	—	—	—	—	—	—
010	Fuchstobel	1	—	—	—	—	—	—	—	—	—	—
011	Ramsen	4	—	—	—	—	—	—	—	—	—	—
012	Remette	3	—	—	—	—	—	—	—	—	—	—
013	Rieter	4	—	—	—	—	—	—	—	—	—	—
014	Russenreute	3	—	—	—	—	—	—	—	—	—	—
015	Vittenhag	2	—	—	—	—	—	—	—	—	—	—
016	Wammeratswatt	4	—	—	—	—	—	—	—	—	—	—
017	Weiler	1	—	—	—	—	—	—	—	—	—	—
018	Ziegmühle	7	—	—	—	—	—	—	—	—	—	—
019	Panoramastraße	152	—	10	—	10	2	140	2	138	—	—
435 047	Owingen	1 102	18	789	686	44	16	297	39	72	103	83
001	Owingen	767	15	575	508	40	12	180	30	56	44	50
002	Hohenbodman	63	1	38	22	2	—	25	2	8	7	8
003	Taisersdorf	82	2	49	44	—	—	33	1	3	25	4
004	Billafingen	190	—	127	112	2	4	59	6	5	27	21
435 052	Salem	2 926	87	2 135	1 852	80	49	742	114	160	265	203
001	Salem	360	10	278	267	6	16	66	15	8	21	22
002	Mimmenhausen	825	23	566	508	38	14	245	52	61	66	66
003	Neufrach	512	20	380	325	13	4	128	26	21	48	33
004	Buggensegel	68	1	52	33	5	—	16	1	3	7	5
005	Mittelstenweiler	175	11	139	115	1	1	35	2	12	15	6
006	Tüfingen	92	2	54	35	—	4	34	5	11	12	6
007	Rickenbach	54	—	31	14	—	—	23	—	3	13	7
008	Weildorf	191	5	142	123	4	2	47	5	10	19	13
009	Grasbeuren	108	1	87	79	3	—	21	1	4	11	5
010	Oberstenweiler	83	5	56	47	—	1	26	3	5	15	3
011	Beuren	458	9	350	306	10	7	101	4	22	38	37
435 053	Sipplingen	926	26	573	488	63	19	334	73	116	49	96
001	West	265	12	214	190	23	1	50	14	13	3	20
002	Mitte	399	6	238	205	28	10	151	41	32	23	55
003	Ost	242	8	105	77	12	8	129	18	70	22	19
004	Süßenmühle	20	—	16	16	—	—	4	—	1	1	2
435 054	Stetten	388	13	318	294	5	11	59	10	10	20	19
001	Stetten	388	13	318	294	5	11	59	10	10	20	19
435 057	Tettngang, Stadt	5 859	123	3 871	2 894	717	295	1 693	305	496	409	483
001	Tettngang	4 391	80	2 933	2 255	592	247	1 211	274	425	195	317
002	Kau	349	6	280	173	98	14	55	6	10	21	18
003	Tannau	522	20	316	220	14	19	187	17	25	77	68
004	Langnau	597	17	342	246	13	15	240	8	36	116	80

Noch: 4. Bewohnte Wohneinheiten in Gebäuden in den Gemeindeteilen Baden-Württembergs am 25. Mai 1987 nach Heizungs- und Brennstoffart

Schl.-Nr.	Gemeinde Gemeindeteil	Bewohnte Wohn- einheiten in Gebäuden		Davon (Sp. 1) mit								
		ins- gesamt	darunter zusätzlich beheizt durch Sonnen- energie, Wärme- pumpe	Fern-, Block-, Zentralheizung			Etagen- heizung	Einzel- oder Mehrraumöfen				
				zusammen	darunter Block-, Zentral- heizung betrieben mit			zusammen	davon beheizt mit			2 und mehr Energie- arten
					Heizöl	Gas			1 Energieart			
									Heizöl	Gas oder Strom	Kohle, Holz usw.	
1	2	3	4	5	6	7	8	9	10	11		
435 059	Überlingen, Stadt	8 737	99	6 748	4 300	2 087	412	1 577	322	521	267	467
001	Altstadt	908	3	473	228	219	109	326	58	141	44	83
002	Weststadt	918	9	736	495	232	40	142	24	42	27	49
003	Nordstadt	1 584	25	1 194	944	230	87	303	90	84	32	97
004	Oststadt	3 441	23	2 881	1 384	1 306	133	427	90	164	33	140
005	Aufkirch/Brachenreute	58	–	45	41	1	4	9	–	–	7	2
006	Andelshofen/Ind.-Geb.	228	4	190	158	17	1	37	10	7	12	8
007	Hödingen	208	10	144	136	2	5	59	7	11	19	22
008	Nesselwangen	131	2	91	39	37	1	39	2	13	14	10
009	Bonndorf	133	–	89	55	16	5	39	5	3	22	9
010	Lippertsreute	235	–	181	161	2	5	49	6	11	19	13
011	Bambergen	125	3	97	86	1	4	24	2	1	8	13
012	Deisendorf	180	7	141	112	12	2	37	3	9	16	9
013	Nußdorf	588	13	486	461	12	16	86	25	35	14	12
435 066	Uhldingen-Mühlhofen	2 663	61	2 226	2 144	23	50	387	78	130	78	101
001	Oberuhldingen	1 161	30	977	947	6	19	165	41	42	40	42
002	Unteruhldingen	798	12	703	683	6	15	80	13	47	8	12
003	Mühlhofen	704	19	546	514	11	16	142	24	41	30	47
	Bodenseekreis	71 334	1 313	51 018	39 470	8 791	3 442	16 874	3 263	5 376	3 485	4 750
436	Ravensburg											
436 001	Achberg	369	7	256	217	2	12	101	11	11	45	34
001	Esseratsweiler	111	1	79	70	–	3	29	3	4	12	10
002	Oberpol	43	–	36	29	–	–	7	–	–	4	3
003	Siberatsweiler	127	5	78	67	2	6	43	4	7	15	17
004	Doberatsweiler	88	1	63	51	–	3	22	4	–	14	4
436 003	Aichstetten	719	7	373	305	3	29	317	33	59	108	117
001	Aichstetten	585	7	319	267	3	22	244	26	48	73	97
002	Altmannshofen	134	–	54	38	–	7	73	7	11	35	20
436 004	Aitrach	867	17	441	395	7	43	383	39	47	165	132
001	Aitrach	715	17	393	359	5	35	287	30	41	113	103
002	Mooshausen	106	–	34	28	1	7	65	8	5	31	21
003	Treherz	46	–	14	8	1	1	31	1	1	21	8
436 005	Altshausen	1 217	24	719	664	8	51	447	86	58	130	173
001	Altshausen	1 148	23	677	631	7	51	420	85	57	110	168
002	Dornahof	8	–	–	–	–	–	–	–	–	–	–
003	Ingenhart	11	–	–	–	–	–	–	–	–	–	–
004	Mendelbeuren	22	1	9	4	1	–	13	–	1	10	2
005	Stuben	28	–	20	16	–	–	8	1	–	4	3
436 006	Amtzell	880	34	547	468	7	19	314	35	50	122	107
000	Amtzell	880	34	547	468	7	19	314	35	50	122	107
436 094	Argenbühl	1 607	22	883	694	17	24	700	44	81	317	258
001	Christazhofen	418	8	188	133	2	9	221	10	24	110	77
002	Eglofs	474	2	248	178	6	6	220	11	21	104	84
003	Eisenharz	402	11	241	210	5	5	156	16	19	67	54
004	Ratzenried	313	1	206	173	4	4	103	7	17	36	43
436 008	Aulendorf, Stadt	2 661	37	1 570	1 303	187	76	1 015	164	180	294	377
001	Ost	638	4	324	250	63	34	280	73	44	67	96
002	Nord	614	21	394	349	41	12	208	35	38	51	84
003	West	759	7	508	427	60	21	230	39	53	55	83
004	Blönried	199	–	95	73	1	3	101	3	18	37	43
005	Tannhausen	222	4	123	111	5	4	95	4	17	38	36
006	Zollenreute	229	1	126	93	17	2	101	10	10	46	35
436 009	Bad Waldsee, Stadt	5 711	54	3 920	3 204	513	194	1 597	348	252	535	462
001	Bad Waldsee	3 665	20	2 686	2 184	450	126	853	265	161	202	225

Noch: 4. **Bewohnte Wohneinheiten in Gebäuden in den Gemeindeteilen Baden-Württembergs am 25. Mai 1987 nach Heizungs- und Brennstoffart**

Schl.-Nr.	Gemeinde Gemeindeteil	Bewohnte Wohn- einheiten in Gebäuden		Davon (Sp. 1) mit								
		ins- gesamt	darunter zusätzlich beheizt durch Sonnen- energie, Wärme- pumpe	Fern-, Block-, Zentralheizung			Etagen- heizung	Einzel- oder Mehrraumöfen				
				zusammen	darunter Block-, Zentral- heizung betrieben mit			zusammen	davon beheizt mit			
					Heizöl	Gas			1 Energieart			2 und mehr Energie- arten
									Heizöl	Gas oder Strom	Kohle, Holz usw.	
		1	2	3	4	5	6	7	8	9	10	11
noch: Bad Waldsee, Stadt												
002	Gaisbeuren	482	10	320	269	5	19	143	17	22	59	45
003	Mittelurbach	383	6	247	200	22	20	116	13	7	51	45
004	Reute	611	5	372	311	30	16	223	23	40	91	69
005	Haisterkirch	415	11	226	189	3	8	181	27	9	89	56
006	Michelwinnaden	155	2	69	51	3	5	81	3	13	43	22
436 010	Bad Wurzach, Stadt	4 007	43	2 263	1 811	228	80	1 664	207	222	656	579
001	Arnach	367	13	214	169	3	2	151	16	13	63	59
002	Dietmanns	225	–	108	84	2	9	108	12	11	42	43
003	Eintürnen	197	–	64	52	3	3	130	8	17	72	33
004	Gospoldshofen	161	4	83	57	1	2	76	5	7	40	24
005	Haidgau	248	4	119	101	3	6	123	9	11	72	31
006	Hauenz	334	1	150	120	4	4	180	10	16	93	61
007	Seibranz	333	2	137	117	–	4	192	9	22	83	78
008	Unterschwarzach	381	1	187	171	2	7	187	12	17	83	75
009	Ziegelbach	242	2	137	112	6	6	99	16	14	28	41
010	Bad Wurzach	1 519	16	1 064	828	204	37	418	110	94	80	134
436 011	Baienfurt	2 495	26	1 671	1 543	65	151	673	177	107	163	226
001	West	836	8	508	490	6	62	266	76	47	40	103
002	Nord	245	–	220	214	–	6	19	2	5	6	6
003	Ost-1	225	–	74	67	1	17	134	34	23	39	38
004	Ost-2	549	16	369	289	55	34	146	31	17	41	57
005	Süd	640	2	500	483	3	32	108	34	15	37	22
436 012	Baindt	1 431	23	1 011	952	17	67	353	73	111	73	96
001	Baindt	1 431	23	1 011	952	17	67	353	73	111	73	96
436 013	Berg	1 273	16	1 009	919	4	31	233	17	75	70	71
001	Berg 1	534	11	376	310	3	13	145	11	38	57	39
002	Berg 2	739	5	633	609	1	18	88	6	37	13	32
436 014	Bergatreute	801	10	447	389	–	25	329	37	35	167	90
000	Bergatreute	801	10	447	389	–	25	329	37	35	167	90
436 018	Bodnegg	792	23	518	427	14	25	249	21	43	119	66
001	Bodnegg	325	8	171	101	11	9	145	7	10	92	36
002	Außenbereiche	467	15	347	326	3	16	104	14	33	27	30
436 019	Boms	142	–	70	55	–	4	68	4	4	23	37
001	Boms	142	–	70	55	–	4	68	4	4	23	37
436 024	Ebenweiler	265	3	166	138	2	8	91	12	17	32	30
001	Ebenweiler	265	3	166	138	2	8	91	12	17	32	30
436 093	Ebersbach-Musbach	390	12	211	141	4	5	174	9	22	65	78
001	Ebersbach	220	1	111	96	2	2	107	6	13	44	44
002	Musbach	91	8	56	18	–	2	33	3	5	8	17
003	Boos	44	1	27	18	2	–	17	–	2	8	7
004	Wohnplätze A-Z	35	2	17	9	–	1	17	–	2	5	10
436 027	Eichstegen	117	4	47	37	–	16	54	2	7	29	16
001	Eichstegen	117	4	47	37	–	16	54	2	7	29	16
436 032	Fleischwangen	124	2	57	43	–	4	63	–	11	22	30
001	Fleischwangen	124	2	57	43	–	4	63	–	11	22	30
436 096	Fronreute	1 150	30	770	657	9	19	361	24	91	117	129
001	Blitzenreute	801	21	582	530	8	11	208	16	49	69	74
002	Fronhofen	349	9	188	127	1	8	153	8	42	48	55
436 039	Grünkraut	801	24	598	558	1	19	184	21	33	71	59
001	Grünkraut	456	19	405	391	–	6	45	7	14	7	17
002	Gullen	70	–	42	41	–	3	25	4	9	6	6
003	Süd	85	1	58	53	–	2	25	–	2	10	13

Noch: 4. **Bewohnte Wohneinheiten in Gebäuden in den Gemeindeteilen Baden-Württembergs am 25. Mai 1987 nach Heizungs- und Brennstoffart**

Schl.-Nr.	Gemeinde Gemeindeteil	Bewohnte Wohn- einheiten in Gebäuden		Davon (Sp. 1) mit								
		ins- gesamt	darunter zusätzlich beheizt durch Sonnen- energie, Wärme- pumpe	Fern-, Block-, Zentralheizung			Etagen- heizung	Einzel- oder Mehrraumöfen				
				zusammen	darunter Block-, Zentral- heizung betrieben mit			zusammen	davon beheizt mit			
					Heizöl	Gas			1 Energieart		2 und mehr Energie- arten	
									Heizöl	Gas oder Strom		Kohle, Holz usw.
		1	2	3	4	5	6	7	8	9	10	11
noch: Grünkraut												
004 Ost		110	3	57	45	1	2	51	5	5	28	13
005 Nord		80	1	36	28	–	6	38	5	3	20	10
436 040 Guggenhausen		53	1	15	8	1	–	38	2	3	18	15
001 Guggenhausen		26	–	8	6	1	–	18	–	1	10	7
002 Egg		27	1	7	2	–	–	20	2	2	8	8
436 095 Horgenzell		1 079	13	582	415	16	27	470	25	64	191	190
002 Hasenweiler		283	5	165	135	6	7	111	4	21	37	49
003 Kappel		174	1	85	60	2	4	85	10	7	35	33
004 Wolketsweiler		319	6	174	102	6	11	134	9	16	56	53
005 Zogenweiler		303	1	158	118	2	5	140	2	20	63	55
436 047 Hoßkirch		188	4	81	67	1	1	106	12	14	43	37
001 Hoßkirch		188	4	81	67	1	1	106	12	14	43	37
436 049 Isny im Allgäu, Stadt		5 265	90	3 496	3 283	50	149	1 620	306	398	380	536
000 Isny im Allgäu		3 906	63	2 653	2 552	40	115	1 138	271	350	171	346
002 Beuren		213	3	99	69	4	3	111	2	6	61	42
003 Neutrauchburg		486	15	311	277	5	16	159	17	26	55	61
004 Großholzleute		454	6	345	321	1	5	104	9	5	50	40
005 Rohrdorf		206	3	88	64	–	10	108	7	11	43	47
436 052 Kißlegg		2 501	62	1 642	1 477	22	48	811	111	96	293	311
001 Kißlegg		1 464	41	1 104	1 032	15	22	338	75	48	88	127
002 Sommersried		565	16	303	240	3	15	247	17	21	118	91
003 Immenried		203	–	104	86	4	9	90	6	9	49	26
004 Waltershofen		269	5	131	119	–	2	136	13	18	38	67
436 053 Königseggwald		176	3	103	87	1	4	69	4	9	23	33
001 Königseggwald		176	3	103	87	1	4	69	4	9	23	33
436 055 Leutkirch im Allgäu, St.		7 557	94	4 305	3 235	422	319	2 933	595	476	874	988
001 Süd		1 018	5	596	508	68	63	359	101	78	60	120
002 West		965	12	635	546	77	56	274	86	54	55	79
003 Nord und Ost		2 316	14	1 367	807	259	112	837	266	196	129	246
004 Hofs		230	2	86	60	–	7	137	9	7	61	60
005 Wuchzenhofen		675	13	392	336	5	25	258	27	17	104	110
006 Winterstetten		154	8	82	60	2	3	69	3	12	32	22
007 Friesenhofen		222	6	105	88	1	1	116	13	24	47	32
008 Herlazhofen		762	13	416	330	4	20	326	28	33	159	106
009 Gebrazhofen		534	9	258	207	2	15	261	29	27	114	91
010 Diepoldshofen		156	–	74	47	1	3	79	8	8	31	32
011 Reichenhofen		525	12	294	246	3	14	217	25	20	82	90
436 064 Ravensburg, Stadt		17 941	120	10 959	5 243	4 606	1 377	5 605	1 318	1 908	965	1 414
001 Ravensburg		1 600	4	651	287	344	194	755	159	332	129	135
002 Nordstadt		954	5	458	239	211	121	375	105	126	46	98
003 Burach		1 350	7	890	205	645	64	396	91	154	37	114
004 Oppoltshofen		1 160	7	742	331	390	91	327	78	120	48	81
005 Schornreute		1 137	4	637	292	329	86	414	94	122	80	118
006 Südstadt		2 732	11	1 543	738	772	285	904	214	331	100	259
007 Schussensiedlung		982	–	365	108	255	91	526	102	172	143	109
008 Krebserösch		133	–	101	57	35	7	25	1	6	7	11
009 Weststadt		3 063	10	2 301	412	1 182	223	539	150	185	63	141
011 Schmalegg		488	12	335	255	8	13	140	18	23	55	44
021 Oberzell		695	7	472	329	111	26	197	42	63	38	54
022 Bavendorf		248	6	184	156	2	12	52	11	12	15	14
023 Dürnast		201	2	115	96	2	15	71	6	3	38	24
024 Adelsreute		23	–	15	9	–	–	8	–	1	6	1
031 Weißenau		1 732	25	1 093	945	111	102	537	184	146	70	137
032 Oberhofen		1 301	17	980	733	208	44	277	54	104	58	61
033 Gornhofen		142	3	77	51	1	3	62	9	8	32	13
436 067 Riedhausen		119	–	55	46	–	2	62	8	6	14	34
001 Riedhausen		119	–	55	46	–	2	62	8	6	14	34

Noch: 4. **Bewohnte Wohneinheiten in Gebäuden in den Gemeindeteilen Baden-Württembergs am 25. Mai 1987 nach Heizungs- und Brennstoffart**

Schl.-Nr.	Gemeinde Gemeindeteil	Bewohnte Wohn- einheiten in Gebäuden		Davon (Sp. 1) mit								
		ins- gesamt	darunter zusätzlich beheizt durch Sonnen- energie, Wärme- pumpe	Fern-, Block-, Zentralheizung			Etagen- heizung	Einzel- oder Mehrraumöfen				
				zusammen	darunter Block-, Zentral- heizung betrieben mit			zusammen	davon beheizt mit			
					Heizöl	Gas			1 Energieart			2 und mehr Energie- arten
									Heizöl	Gas oder Strom	Kohle, Holz usw.	
		1	2	3	4	5	6	7	8	9	10	11
436 069	Schlier	1 024	23	736	665	10	44	244	32	47	88	77
001	Schlier	557	14	402	365	7	22	133	19	32	45	37
002	Ankenreute	467	9	334	300	3	22	111	13	15	43	40
436 077	Unterwaldhausen	73	3	31	23	1	—	42	1	2	16	23
001	Unterwaldhausen	37	—	16	11	—	—	21	—	2	9	10
002	Oberwaldhausen	36	3	15	12	1	—	21	1	—	7	13
436 078	Vogt	1 308	50	927	839	18	51	330	34	60	108	128
001	Vogt	1 308	50	927	839	18	51	330	34	60	108	128
436 079	Waldburg	734	20	513	463	4	18	203	20	32	95	56
001	Ost	346	5	203	190	1	12	131	15	20	64	32
002	West	388	15	310	273	3	6	72	5	12	31	24
436 081	Wangen im Allgäu, St.	9 038	154	5 893	3 709	1 414	369	2 776	807	600	622	747
001	Innenstadt	812	1	433	311	109	26	353	89	144	55	65
002	Lindauer Vorstadt	409	4	211	78	132	43	155	88	11	19	37
003	Berger Höhe	1 050	8	749	637	74	58	243	102	50	30	61
004	Wittweis	450	—	125	111	5	32	293	120	32	56	85
005	Prassberg/Waltersbühl	1 567	61	1 157	285	592	69	341	118	80	59	84
006	Engelberg	418	1	248	231	15	32	138	70	28	12	28
007	Hinteres Ebnet	344	1	218	114	97	16	110	47	23	9	31
008	Sigmanns/Epplings	388	11	352	87	119	11	25	5	3	2	15
009	Atzenberg/Gehrenberg	670	9	437	214	219	26	207	58	68	24	57
010	Niederwangen	466	7	301	247	5	12	153	24	22	60	47
011	Neuravensburg	705	18	476	410	2	6	223	26	51	79	67
012	Schornburg	706	8	492	429	16	17	197	19	33	74	71
013	Karssee	148	6	75	49	2	3	70	7	3	31	29
014	Leupolz	321	7	226	189	4	6	89	14	12	35	28
015	Deuchelried	584	12	393	317	23	12	179	20	40	77	42
436 082	Weingarten, Stadt	9 130	47	6 250	2 652	3 416	605	2 275	541	842	307	585
001	Nordost	2 076	20	1 429	738	682	142	505	126	183	61	135
002	Südost	2 451	16	1 571	718	813	171	709	131	294	125	159
003	Südwest	2 603	5	1 738	803	899	169	696	143	277	64	212
004	Nordwest	2 000	6	1 512	393	1 022	123	365	141	88	57	79
436 083	Wilhelmsdorf	1 347	12	886	575	244	37	424	40	149	109	126
000	Wilhelmsdorf	778	10	578	319	237	16	184	31	56	37	60
001	Pfrungen	190	1	85	64	4	5	100	3	69	19	9
002	Esenhausen	173	—	83	67	1	12	78	3	12	31	32
003	Zußdorf	206	1	140	125	2	4	62	3	12	22	25
436 085	Wolfegg	1 028	7	524	445	12	70	434	47	65	174	148
001	Wolfegg	459	7	272	231	5	11	176	21	22	71	62
002	Alttann	312	—	152	138	3	18	142	18	31	45	48
003	Rötenbach	158	—	66	50	3	1	91	6	6	48	31
004	Molpertshaus	99	—	34	26	1	40	25	2	6	10	7
436 087	Wolpertswende	1 159	42	701	609	13	42	416	55	78	125	158
000	Wolpertswende	1 159	42	701	609	13	42	416	55	78	125	158
	Ravensburg	87 539	1 163	55 246	38 761	11 339	4 065	28 228	5 322	6 365	7 768	8 773
437	Sigmaringen											
437 005	Beuron	323	5	207	176	2	16	100	13	21	25	41
001	Beuron	74	2	44	42	—	13	17	2	3	3	9
002	Hausen	205	3	136	114	1	2	67	8	17	18	24
003	Thiergarten	44	—	27	20	1	1	16	3	1	4	8
437 008	Bingen	932	8	469	406	9	30	433	38	95	153	147
001	Bingen	696	6	367	331	4	25	304	30	78	87	109
002	Hitzkofen	164	2	82	64	5	4	78	8	6	33	31
003	Hornstein	28	—	2	—	—	—	26	—	5	20	—

Noch: 4. Bewohnte Wohneinheiten in Gebäuden in den Gemeindeteilen Baden-Württembergs am 25. Mai 1987 nach Heizungs- und Brennstoffart

Schl.-Nr.	Gemeinde Gemeindeteil	Bewohnte Wohn- einheiten in Gebäuden		Davon (Sp. 1) mit								
		ins- gesamt	darunter zusätzlich beheizt durch Sonnen- energie, Wärme- pumpe	Fern-, Block-, Zentralheizung			Etagen- heizung	Einzel- oder Mehrraumöfen				
				zusammen	darunter Block-, Zentral- heizung betrieben mit			zusammen	davon beheizt mit			
					1 Energieart				2 und mehr Energie- arten			
					Heizöl	Gas				Heizöl	Gas oder Strom	Kohle, Holz usw.
1	2	3	4	5	6	7	8	9	10	11		
noch: Bingen												
004	Hochberg	44	—	18	11	—	1	25	—	6	13	6
437 031	Gammertingen, Stadt	2 099	33	1 296	1 205	17	91	712	172	135	150	255
001	Gammertingen	1 519	29	977	928	15	72	470	157	96	48	169
002	Harthausen	72	—	24	14	—	4	44	—	7	23	14
003	Bronnen	185	—	95	88	—	7	83	8	26	22	27
004	Mariaberg	108	2	106	105	—	—	2	—	1	—	1
005	Feldhausen	115	1	54	39	—	5	56	2	3	32	19
006	Kettenacker	100	1	40	31	2	3	57	5	2	25	25
437 044	Herbertingen	1 395	15	601	540	13	38	756	110	136	236	274
001	Herbertingen	913	11	424	393	7	28	461	79	100	121	161
002	Hundersingen	248	2	93	81	5	2	153	12	26	52	63
003	Marbach	177	1	61	51	—	3	113	17	6	52	38
004	Mieterkingen	57	1	23	15	1	5	29	2	4	11	12
437 124	Herdwangen-Schönach	742	14	447	352	16	29	266	30	38	89	109
001	Herdwangen	389	8	199	142	5	9	181	20	21	64	76
002	Großschönach	254	4	179	157	10	7	68	9	14	21	24
003	Oberndorf	99	2	69	53	1	13	17	1	3	4	9
437 047	Hettingen, Stadt	673	5	312	261	5	32	329	31	48	111	139
001	Hettingen	347	3	150	133	1	17	180	22	22	55	81
002	Inneringen	326	2	162	128	4	15	149	9	26	56	58
437 053	Hohentengen	1 167	32	561	512	9	29	577	74	48	151	304
001	Hohentengen	542	21	319	297	6	20	203	41	20	44	98
002	Bremen	97	3	50	45	—	—	47	6	5	15	21
003	Eichen	42	2	19	17	1	—	23	2	—	9	12
004	Enzkofen	54	2	16	14	—	3	35	5	2	14	14
005	Günzkofen	74	1	26	24	—	1	47	3	3	11	30
006	Ölkofen	136	2	49	44	1	2	85	7	10	17	51
007	Ursendorf	79	—	21	20	—	2	56	2	7	17	30
008	Völkofen	119	1	45	39	—	1	73	8	1	20	44
009	Altensweiler	3	—	—	—	—	—	—	—	—	—	—
010	Repperweiler	21	—	—	—	—	—	—	—	—	—	—
437 056	Illmensee	543	9	356	293	22	16	171	5	50	55	61
001	Illmensee	264	4	204	177	14	6	54	—	11	19	24
002	Ruschweiler	225	5	118	92	7	9	98	4	36	29	29
003	Illwangen	54	—	34	24	1	1	19	1	3	7	8
437 059	Inzigkofen	763	19	432	374	7	23	308	39	48	92	129
000	Inzigkofen	339	14	212	186	4	17	110	13	17	31	49
002	Vilsingen	238	3	125	114	—	5	108	13	14	31	50
003	Engelswies	186	2	95	74	3	1	90	13	17	30	30
437 065	Krauchenwies	1 423	13	883	750	13	20	520	68	72	174	206
001	Krauchenwies	620	4	393	361	6	13	214	46	33	56	79
002	Ablach	197	3	129	103	2	2	66	4	1	30	31
003	Bittelschieß	77	2	46	36	—	2	29	—	6	11	12
004	Ettisweiler	19	—	9	8	—	—	10	1	—	7	2
005	Göggingen	287	4	220	172	4	2	65	5	17	23	20
006	Hausen	223	—	86	70	1	1	136	12	15	47	62
437 072	Leibertingen	604	10	333	236	8	15	256	19	47	82	108
001	Leibertingen	210	4	121	84	1	4	85	10	17	24	34
002	Kreenheinstetten	183	3	94	69	6	6	83	3	14	24	42
003	Thalheim	150	2	86	60	—	5	59	6	13	22	18
004	Altheim	61	1	32	23	1	—	29	—	3	12	14
437 076	Mengen, Stadt	3 361	37	2 119	1 992	41	82	1 160	289	107	335	429
001	Mengen-Südwest	315	4	228	222	1	8	79	27	15	15	22
002	Mengen-Nordwest	137	—	63	58	1	2	72	22	9	20	21
003	Mengen-Ost	387	1	218	207	6	15	154	62	12	15	65
004	Mengen-Süd	482	2	296	289	2	19	167	66	15	30	56

Noch: 4. **Bewohnte Wohneinheiten in Gebäuden in den Gemeindeteilen Baden-Württembergs am 25. Mai 1987 nach Heizungs- und Brennstoffart**

Schl.-Nr.	Gemeinde Gemeindeteil	Bewohnte Wohn- einheiten in Gebäuden		Davon (Sp. 1) mit								
		ins- gesamt	darunter zusätzlich beheizt durch Sonnen- energie, Wärme- pumpe	Fern-, Block-, Zentralheizung			Etagen- heizung	Einzel- oder Mehrraumöfen				
				zusammen	darunter Block-, Zentral- heizung betrieben mit			zusammen	davon beheizt mit			
					1 Energieart				2 und mehr Energie- arten			
					Heizöl	Gas				Heizöl	Gas oder Strom	Kohle, Holz usw.
		1	2	3	4	5	6	7	8	9	10	11
noch: Mengen, Stadt												
005	Holderstock	533	12	432	420	4	7	94	37	11	17	29
006	Mengen-Nord	196	4	108	102	2	5	83	19	8	26	30
021	Ennetach-Nord	215	1	154	137	7	2	59	10	5	17	27
022	Ennetach-Süd	318	4	243	221	6	6	69	13	6	26	24
030	Blochingen	258	2	126	109	4	6	126	14	13	48	51
040	Rulfingen	358	6	196	175	8	11	151	13	8	71	59
050	Beuren	83	1	28	27	—	1	54	4	3	24	23
060	Rosna	79	—	27	25	—	—	52	2	2	26	22
437 078	Meßkirch, Stadt	2 517	54	1 439	1 237	28	65	1 013	232	169	270	342
001	Kernstadt	1 738	48	1 030	939	21	50	658	198	139	121	200
002	Dietershofen	51	—	24	18	2	1	26	3	—	8	15
003	Heudorf	114	1	64	41	—	5	45	4	4	19	18
004	Langenhart	69	2	26	17	—	1	42	4	2	18	18
005	Menningen	122	1	89	74	2	—	33	3	5	12	13
006	Rengetsweiler	109	1	47	34	—	3	59	4	6	23	26
007	Ringgenbach	55	1	25	19	2	1	29	4	—	18	7
008	Rohrdorf	259	—	134	95	1	4	121	12	13	51	45
437 082	Neufra	669	19	354	325	4	17	298	31	53	83	131
001	Neufra	669	19	354	325	4	17	298	31	53	83	131
437 086	Ostrach	1 781	43	1 002	859	27	49	730	102	96	250	282
001	Burgweiler	242	4	152	109	3	7	83	12	13	38	20
002	Einhart	98	4	41	29	3	3	54	7	6	18	23
003	Habsthal	35	2	11	9	—	—	24	1	4	7	12
004	Jettkofen	83	—	27	24	1	1	55	5	4	19	27
005	Kalkreute	27	2	13	10	—	—	14	—	2	10	2
006	Laubbach	63	2	26	18	2	1	36	1	4	14	17
007	Levertsweiler	84	—	35	34	1	1	48	8	3	16	21
008	Magenbuch	84	—	53	37	1	1	30	2	4	14	10
009	Ostrach	890	25	593	548	13	34	263	59	43	65	96
010	Spöck	40	—	19	13	2	—	21	1	4	5	11
011	Tafertsweiler	89	3	25	22	—	1	63	4	1	29	29
012	Wangen	46	1	7	6	1	—	39	2	8	15	14
437 088	Pfullendorf, Stadt	3 586	45	2 558	2 355	33	106	922	155	208	275	284
001	Pfullendorf	2 738	37	2 039	1 957	20	81	618	141	160	139	178
002	Aach-Linz	341	3	211	166	5	9	121	6	21	49	45
003	Denkingen	191	2	119	90	1	5	67	1	16	26	24
004	Gaisweiler	36	—	17	12	1	2	17	—	1	11	5
005	Großstadelhofen	111	—	75	57	1	3	33	1	5	20	7
006	Mottschieß	40	2	25	16	3	1	14	—	—	8	6
007	Otterswang	62	1	30	26	1	2	30	5	2	11	12
008	Zell am Andelsbach	67	—	42	31	1	3	22	1	3	11	7
437 123	Sauldorf	656	13	349	250	12	15	292	10	38	139	105
001	Bietingen	69	—	26	11	5	4	39	3	9	15	12
002	Boll	112	3	57	53	1	1	54	1	11	24	18
003	Krumbach	98	1	53	45	—	1	44	2	5	17	20
004	Rast	104	6	63	49	1	2	39	—	4	21	14
005	Sauldorf	160	—	91	53	4	3	66	1	5	33	27
006	Wasser	113	3	59	39	1	4	50	3	4	29	14
437 100	Saulgau, Stadt	5 403	65	3 282	1 920	1 237	271	1 850	256	495	316	783
100	Saulgau	3 677	27	2 265	1 023	1 216	234	1 178	185	416	120	457
101	Wilfertsweiler	29	2	16	11	—	—	13	2	2	6	3
120	Bierstetten	85	1	47	40	—	3	35	2	2	13	18
121	Steinbronnen	52	—	20	17	—	2	30	5	2	5	18
130	Bolstern	101	—	55	44	3	2	44	6	4	20	14
131	Heratskirch	23	1	16	13	—	—	7	—	2	2	3
140	Bondorf	93	1	58	55	—	4	31	2	8	7	14
150	Braunenweiler	222	2	122	112	2	7	93	16	12	24	41
160	Friedberg	121	4	58	52	—	2	61	4	6	19	32
170	Fulgenstadt	186	2	115	98	8	3	68	7	7	19	35
180	Großtissen	44	—	16	14	—	1	27	3	4	7	13

Noch: 4. Bewohnte Wohneinheiten in Gebäuden in den Gemeindeteilen Baden-Württembergs am 25. Mai 1987 nach Heizungs- und Brennstoffart

Schl.-Nr.	Gemeinde Gemeindeteil	Bewohnte Wohn- einheiten in Gebäuden		Davon (Sp. 1) mit								
		ins- gesamt	darunter zusätzlich beheizt durch Sonnen- energie, Wärme- pumpe	Fern-, Block-, Zentralheizung			Etagen- heizung	Einzel- oder Mehrraumöfen				
				zusammen	darunter Block-, Zentral- heizung betrieben mit			zusammen	davon beheizt mit			2 und mehr Energie- arten
					1 Energieart							
					Heizöl	Gas			Heizöl	Gas oder Strom	Kohle, Holz usw.	
1	2	3	4	5	6	7	8	9	10	11		
noch: Saulgau, Stadt												
181	Kleintissen	51	2	32	27	—	1	18	—	—	6	12
190	Haid	47	5	33	30	1	—	14	1	3	6	4
191	Bogenweiler	135	8	109	107	1	4	22	3	5	8	6
192	Sießen	32	1	28	28	—	—	4	—	—	1	3
200	Hochberg	111	—	65	61	—	—	46	2	11	14	19
201	Luditsweiler	35	2	24	16	—	—	11	—	—	1	10
210	Lampertsweiler	93	1	55	48	1	2	36	2	2	15	17
220	Moosheim	102	3	53	44	1	4	45	9	1	5	30
230	Renhardsweiler	77	2	50	46	—	—	27	2	—	8	17
240	Wolfartsweiler	87	1	45	34	4	2	40	5	8	10	17
437 101	Scheer, Stadt	852	5	463	378	41	10	379	69	26	118	166
001	Scheer	665	4	365	307	39	8	292	57	14	94	127
002	Heudorf	187	1	98	71	2	2	87	12	12	24	39
437 102	Schwenningen	533	10	357	334	4	7	169	42	26	47	54
001	Schwenningen	533	10	357	334	4	7	169	42	26	47	54
437 104	Sigmaringen, Stadt	6 292	74	4 126	2 917	1 101	384	1 782	236	677	230	639
001	Sigmaringen	4 685	59	3 151	2 041	1 085	332	1 202	158	536	91	417
003	Laiz	1 002	10	656	608	9	36	310	56	90	49	115
004	Gutenstein	155	—	79	63	1	3	73	7	16	22	28
005	Oberschmeien	142	1	72	64	1	1	69	8	9	23	29
006	Jungnau	246	—	131	118	3	9	106	6	23	39	38
007	Unterschmeien	62	4	37	23	2	3	22	1	3	6	12
437 105	Sigmaringendorf	1 272	24	734	678	10	36	502	121	87	83	211
001	Sigmaringendorf	1 034	22	636	584	8	27	371	89	68	64	150
002	Laucherthal	238	2	98	94	2	9	131	32	19	19	61
437 107	Stetten am kalten Markt	1 772	19	1 136	1 037	8	55	581	74	147	124	236
001	Stetten a. kalten Markt	1 147	14	796	730	4	34	317	53	91	48	125
002	Frohnstetten	369	2	203	186	1	15	151	15	26	35	75
003	Storzingen	140	3	76	67	3	4	60	5	11	25	19
004	Glashütte	116	—	61	54	—	2	53	1	19	16	17
437 114	Veringenstadt, Stadt	774	16	357	300	1	36	381	66	60	90	165
001	Veringenstadt	530	12	249	204	1	23	258	53	48	47	110
002	Veringendorf	181	4	84	77	—	11	86	12	10	30	34
003	Hermendingen	63	—	24	19	—	2	37	1	2	13	21
437 118	Wald	688	4	320	262	7	10	358	38	56	171	93
001	Wald	210	3	118	111	2	1	91	15	26	26	24
002	Glashütte	28	—	14	10	1	—	14	1	2	8	3
003	Hippetsweiler	66	—	23	19	—	—	43	5	3	26	9
004	Kappel	30	1	11	8	—	—	19	1	2	9	7
005	Reischach	20	—	6	2	3	1	13	—	1	11	1
006	Riedetsweiler	27	—	11	3	—	—	16	1	—	11	4
007	Rothenlachen	15	—	4	2	—	—	11	—	1	5	5
008	Ruhestetten	58	—	19	13	—	2	37	3	7	22	5
009	Sentenhart	102	—	50	39	1	3	49	6	4	27	12
010	Walbertsweiler	132	—	64	55	—	3	65	6	10	26	23
	Sigmaringen	40 820	591	24 493	19 949	2 675	1 482	14 845	2 320	2 983	3 849	5 693
	Region											
	Bodensee-Oberschwaben	199 693	3 067	130 757	98 180	22 805	8 989	59 947	10 905	14 724	15 102	19 216
	Regierungsbezirk											
	Tübingen	595 857	7 784	370 169	272 709	57 833	28 924	196 764	38 372	51 712	43 633	63 047

5. Bewohnte Wohnungen und Haushalte in den Gemeindeteilen Baden-Württembergs am 25. Mai 1987 nach Besitzverhältnis und m²-Miete bzw. Wohnverhältnis

Schl.-Nr.	Gemeinde Gemeindeteil	Bewohnte Wohnun- gen insgesamt ¹⁾	Davon			Haushalte ²⁾		Darunter (Sp. 6)		
			Eigen- tümer- wohnungen	Mietwohnungen		insgesamt	darunter Ein- personen- haushalte	Eigen- tümer ³⁾	Haupt- mieter ³⁾	Unter- mieter ³⁾
				zusammen	darunter reine Mietwohnungen mit Mietangaben ⁴⁾					
		Anzahl				Miete je m ² in DM	Anzahl			
1	2	3	4	5	6	7	8	9	10	

Regierungsbezirk Stuttgart

Region Mittlerer Neckar

Stadtkreis											
111 000	Stuttgart, L.-Hauptstadt	259 714	60 891	198 823	159 058	7,36	289 138	138 525	60 975	205 268	13 055
010	Solitude	16	1	15	10	10,22	16	—	—	—	—
020	Rot- u. Schwarzwildpark	4	—	4	—	—	4	—	—	—	—
030	West	25 978	4 000	21 978	17 934	7,22	29 398	16 614	4 007	22 692	1 697
031	Mitte	11 070	1 211	9 859	7 584	7,56	13 904	8 977	1 213	11 071	1 003
032	Nord	10 907	2 179	8 728	5 503	7,84	13 566	7 650	2 188	9 345	639
033	Ost	23 070	3 692	19 378	15 829	6,76	25 319	12 900	3 702	20 081	893
034	Frauenkopf	334	161	173	130	9,20	363	137	162	181	20
035	Süd	18 289	3 057	15 232	12 365	6,98	20 979	11 561	3 061	15 648	1 440
040	Kaltental	2 842	894	1 948	1 580	8,09	3 099	1 524	894	1 968	150
100	Botnang	6 142	2 273	3 869	3 086	8,46	6 545	2 741	2 276	3 908	225
110	Feuerbach	13 072	3 657	9 415	7 377	7,67	14 145	6 530	3 664	9 623	541
120	Weilimdorf	7 137	2 261	4 876	3 895	7,90	7 614	2 791	2 268	4 968	239
121	Bergheim	1 404	600	804	618	7,64	1 478	488	600	808	49
122	Giebel	2 207	301	1 906	1 720	5,70	2 306	752	301	1 910	56
123	Hausen	404	15	389	357	6,19	436	153	15	389	11
124	Wolfbusch	980	496	484	294	6,45	1 012	350	496	485	31
200	Stammheim	4 495	1 472	3 023	2 299	7,54	4 846	1 856	1 472	3 120	179
210	Zuffenhausen	9 531	2 197	7 334	6 014	6,91	10 643	4 717	2 200	7 534	648
211	Neuwirtshaus	366	255	111	70	6,02	391	114	255	111	25
212	Rot	5 014	698	4 316	3 729	6,18	5 479	2 511	698	4 367	145
220	Zazenhausen	585	231	354	305	6,52	623	230	232	366	25
300	Mühlhausen	1 415	404	1 011	799	7,24	1 467	520	407	1 022	38
301	Freiberg	3 090	320	2 770	2 091	7,66	3 216	988	320	2 772	56
302	Mönchfeld	1 501	203	1 298	1 034	6,06	1 547	595	203	1 318	26
310	Hofen	1 944	712	1 232	1 034	8,13	2 021	829	712	1 249	60
311	Neugereut	2 742	581	2 161	1 761	8,17	2 811	700	581	2 162	58
320	Münster	3 112	804	2 308	1 871	6,73	3 278	1 370	804	2 318	87
400	Bad Cannstatt	24 377	3 710	20 667	16 632	6,65	27 360	13 109	3 715	21 158	972
401	Burgholzhof	16	1	15	2	—	28	13	1	27	—
402	Sommerrain	1 360	496	864	591	9,97	1 451	592	496	908	47
403	Steinhaldenfeld	1 573	525	1 048	867	6,64	1 659	599	526	1 062	43
500	Untertürkheim	5 532	1 092	4 440	3 611	6,72	6 068	2 728	1 095	4 534	280
501	Luginsland	1 442	572	870	716	8,22	1 485	589	573	881	31
510	Rotenberg	379	154	225	170	7,10	400	162	154	230	16
520	Obertürkheim	2 157	524	1 633	1 317	6,68	2 382	1 071	525	1 695	157
530	Uhlbach	1 390	474	916	785	7,35	1 451	587	475	934	37
540	Hedelfingen	2 400	667	1 733	1 437	7,36	2 586	1 145	667	1 769	150
541	Lederberg	105	68	37	31	8,45	110	37	68	38	4
550	Rohracker	1 614	519	1 095	908	7,86	1 702	657	521	1 118	63
560	Wangen	4 234	1 022	3 212	2 672	6,83	4 531	2 047	1 023	3 257	158
600	Sillenbuch	3 759	1 400	2 359	1 929	8,79	3 889	1 697	1 401	2 382	106
610	Heumaden	4 169	1 532	2 637	2 295	8,41	4 287	1 518	1 533	2 652	75
620	Riedenberg	1 744	648	1 096	905	9,69	1 825	820	648	1 107	61
700	Birkach	1 916	652	1 264	978	8,32	2 334	1 087	653	1 301	107
701	Schönberg	547	293	254	186	9,84	593	247	293	271	22
720	Pienningen	2 868	1 045	1 823	1 452	8,69	3 117	1 327	1 047	1 879	191
721	Steckfeld	886	217	669	548	7,15	951	401	217	684	50
722	Asemwald	1 093	705	388	322	10,75	1 099	528	705	388	6
730	Hohenheim	48	—	48	6	5,75	376	342	—	79	1
800	Degerloch	6 709	1 974	4 735	3 806	7,63	7 392	3 715	1 975	4 810	537
801	Hoffeld	1 411	643	768	637	9,37	1 464	666	644	773	37
810	Möhringen	8 455	2 633	5 822	4 607	8,64	9 167	3 975	2 634	5 998	341
811	Fasanenhof	2 980	671	2 309	1 943	6,46	3 325	1 280	672	2 317	182
812	Sonnenberg	1 621	622	999	777	8,72	1 751	836	622	1 027	102
900	Vaihingen	10 731	3 303	7 428	5 985	7,96	12 980	6 414	3 305	8 018	664
901	Büsnau	1 159	287	872	731	6,34	1 233	477	287	883	59

1) Ohne Freizeitwohnungen; ohne Wohnungen, für die keine Angaben zum Haushalt/zur Person vorliegen; ohne Wohnungen in Gebäuden mit vollständiger Wohnheimnutzung. — 2) Ohne Haushalte in Freizeitwohneinheiten; ohne Haushalte von Angehörigen ausländischer Streitkräfte. — 3) Ohne Haushalte in Gebäuden mit vollständiger Wohnheimnutzung. — 4) Ohne Dienst-, Werks-, Hausmeister-, Stiftswohnungen, Berufs- oder Geschäftsmietwohnungen; ohne verbilligt, kostenlos oder ermäßigt überlassene Wohnungen; ohne völlig untervermietete Wohnungen; ohne Mietwohnungen ausländischer Streitkräfte.

Noch: 5. **Bewohnte Wohnungen und Haushalte in den Gemeindeteilen Baden-Württembergs am 25. Mai 1987 nach Besitzverhältnis und m²-Miete bzw. Wohnverhältnis**

Schl.-Nr.	Gemeinde Gemeindeteil	Bewohnte Wohnun- gen insgesamt ¹⁾	Davon		Haushalte ²⁾		Darunter (Sp. 6)				
			Eigen- tümer- wohnungen	Mietwohnungen		insgesamt	darunter Ein- personen- haushalte	Eigen- tümer ³⁾	Haupt- mieter ³⁾	Unter- mieter ³⁾	
				zusammen	darunter reine Mietwohnungen mit Mietangaben ⁴⁾						
						Anzahl					Miete je m ² in DM
1	2	3	4	5	6	7	8	9	10		
noch: Stuttgart, L.-Hauptstadt											
910	Rohr	3 496	1 489	2 007	1 650	8,65	3 680	1 479	1 490	2 031	159
911	Dürtlewang	1 892	278	1 614	1 273	6,59	1 956	776	278	1 622	56
Landkreise											
115	Böblingen										
115 001	Aidlingen	2 930	1 731	1 199	922	7,81	3 439	1 252	1 732	1 214	493
001	Aidlingen	1 719	1 000	719	536	7,83	2 183	912	1 000	729	454
002	Deufringen	641	344	297	240	7,90	663	190	345	300	18
003	Dachtel	426	299	127	99	7,98	439	99	299	129	11
004	Lehenweiler	144	88	56	47	6,85	154	51	88	56	10
115 002	Altdorf	1 025	634	391	300	7,92	1 038	235	635	391	12
001	Altdorf	1 025	634	391	300	7,92	1 038	235	635	391	12
115 003	Böblingen, Stadt	17 489	6 766	10 723	8 988	8,21	18 582	6 247	6 767	10 832	861
011	Innenstadt 1	1 034	275	759	649	7,88	1 123	481	275	762	86
012	Innenstadt 2	539	135	404	345	8,85	604	269	135	413	39
021	Nordoststadt 1	802	387	415	345	8,07	830	285	387	416	27
022	Nordoststadt 2	1 273	460	813	510	7,88	1 395	684	460	842	27
023	Nordoststadt 3	1 007	490	517	431	8,22	1 078	370	490	518	70
024	Nordoststadt 4	1 389	553	836	720	7,28	1 474	592	553	842	79
031	Südoststadt 1	960	484	476	365	8,81	1 028	356	484	478	55
032	Südoststadt 2	1 135	440	695	611	8,78	1 154	336	440	695	19
033	Südoststadt 3	935	439	496	427	9,06	969	307	439	501	29
041	Südweststadt 1	2 732	1 229	1 503	1 391	8,99	2 830	650	1 229	1 503	85
042	Südweststadt 2	1 395	417	978	914	8,46	1 515	459	417	982	116
051	Nordweststadt	2 353	537	1 816	1 448	7,18	2 577	946	537	1 859	166
111	Dagersheim 1	961	456	505	417	7,81	996	257	456	509	31
112	Dagersheim 2	974	464	510	415	8,15	1 009	255	465	512	32
115 004	Bondorf	1 230	803	427	320	6,71	1 256	274	803	432	21
001	Bondorf	1 230	803	427	320	6,71	1 256	274	803	432	21
115 010	Deckenpfronn	748	461	287	208	7,17	769	182	461	298	10
001	Deckenpfronn	748	461	287	208	7,17	769	182	461	298	10
115 013	Ehningen	2 652	1 321	1 331	1 077	7,72	2 828	819	1 322	1 365	141
001	Ehningen	2 652	1 321	1 331	1 077	7,72	2 828	819	1 322	1 365	141
115 015	Gärtringen	3 837	2 083	1 754	1 483	8,26	3 965	979	2 084	1 770	111
001	Nordost	520	314	206	159	7,33	534	108	314	206	14
002	Südost	816	406	410	342	8,46	842	224	406	411	25
003	Nordwest	791	384	407	343	7,50	823	220	384	421	18
004	Südwest	912	510	402	357	8,58	937	225	510	402	25
005	Nord	206	102	104	99	10,72	214	69	102	104	8
106	Gärtringen Rohrau	592	367	225	183	8,26	615	133	368	226	21
115 016	Gäufelden	2 185	1 484	701	518	7,43	2 245	475	1 485	706	54
001	Nebringen	916	591	325	250	7,89	932	191	591	326	15
002	Öschelbronn	897	637	260	188	7,12	925	185	638	263	24
003	Tailfingen	372	256	116	80	6,78	388	99	256	117	15
115 054	Grafenau	2 048	1 127	921	745	7,85	2 200	681	1 128	931	141
001	Döffingen	1 332	744	588	474	7,75	1 418	412	744	595	79
002	Dätzingen	716	383	333	271	8,02	782	269	384	336	62
115 021	Herrenberg, Stadt	9 518	5 485	4 033	3 037	7,69	10 246	2 997	5 489	4 106	450
010	Nord	2 888	1 391	1 497	1 183	7,67	3 071	1 012	1 393	1 510	141
015	Süd	1 874	916	958	687	7,70	2 184	848	916	1 007	87
020	Affstätt	570	386	184	149	7,82	593	150	386	184	23

1) Ohne Freizeitwohnungen; ohne Wohnungen, für die keine Angaben zum Haushalt/zur Person vorliegen; ohne Wohnungen in Gebäuden mit vollständiger Wohnheimnutzung. – 2) Ohne Haushalte in Freizeitwohneinheiten; ohne Haushalte von Angehörigen ausländischer Streitkräfte. – 3) Ohne Haushalte in Gebäuden mit vollständiger Wohnheimnutzung. – 4) Ohne Dienst-, Werks-, Hausmeister-, Stiftswohnungen, Berufs- oder Geschäftsmietwohnungen; ohne verbilligt, kostenlos oder ermäßigt überlassene Wohnungen; ohne völlig untervermietete Wohnungen; ohne Mietwohnungen ausländischer Streitkräfte.

Noch: 5. **Bewohnte Wohnungen und Haushalte in den Gemeindeteilen Baden-Württembergs am 25. Mai 1987 nach Besitzverhältnis und m²-Miete bzw. Wohnverhältnis**

Schl.-Nr.	Gemeinde Gemeindeteil	Bewohnte Wohnun- gen insgesamt ¹⁾	Davon				Haushalte ²⁾		Darunter (Sp. 6)		
			Eigen- tümer- wohnungen	Mietwohnungen		insgesamt	darunter Ein- personen- haushalte	Eigen- tümer ³⁾	Haupt- mieter ³⁾	Unter- mieter ³⁾	
				zusammen							darunter reine Mietwohnungen mit Mietangaben ⁴⁾
				Anzahl							
1	2	3	4	5	6	7	8	9	10		
noch: Herrenberg, Stadt											
030	Gültstein	944	613	331	255	8,40	996	234	614	336	46
040	Haslach	520	365	155	107	7,47	552	100	365	158	29
060	Kayh	480	339	141	83	7,11	507	132	339	142	26
070	Kuppingen	1 163	742	421	318	7,76	1 211	265	743	423	45
080	Mönchberg	322	212	110	78	7,23	333	82	212	110	11
090	Oberjesingen	757	521	236	177	7,16	799	174	521	236	42
115 022	Hildrizhausen	1 082	601	481	365	8,12	1 130	285	603	484	43
001	Hildrizhausen	1 082	601	481	365	8,12	1 130	285	603	484	43
115 024	Holzgerlingen	3 440	1 847	1 593	1 287	8,40	3 556	921	1 849	1 608	99
001	Holzgerlingen	3 440	1 847	1 593	1 287	8,40	3 556	921	1 849	1 608	99
115 053	Jettingen	1 869	1 225	644	477	6,87	1 952	412	1 225	655	72
001	Oberjettingen	703	459	244	178	6,93	735	169	459	250	26
002	Unterjettingen	1 166	766	400	299	6,84	1 217	243	766	405	46
115 028	Leonberg, Stadt	16 609	7 967	8 642	7 046	8,40	17 570	5 743	7 971	8 776	645
001	Leonberg	4 875	2 119	2 756	2 104	8,38	5 280	1 922	2 121	2 831	204
002	Eltingen	4 646	2 103	2 543	2 161	8,64	4 874	1 620	2 104	2 566	175
003	Ramtel	2 226	1 168	1 058	855	8,87	2 317	686	1 169	1 068	80
004	Silberberg	425	240	185	162	8,02	439	148	240	189	10
100	Gebersheim	708	450	258	218	7,75	722	161	450	261	11
200	Höfingen	2 061	994	1 067	882	7,54	2 162	661	994	1 074	69
300	Warmbronn	1 668	893	775	664	8,62	1 776	545	893	787	96
115 029	Magstadt	2 937	1 315	1 622	1 354	7,21	3 034	807	1 318	1 639	77
001	Magstadt	2 937	1 315	1 622	1 354	7,21	3 034	807	1 318	1 639	77
115 034	Mötzingen	899	615	284	213	6,24	929	194	619	288	22
001	Mötzingen	899	615	284	213	6,24	929	194	619	288	22
115 037	Nufringen	1 484	952	532	434	7,61	1 558	379	952	534	72
001	Nufringen	1 484	952	532	434	7,61	1 558	379	952	534	72
115 041	Renningen, Stadt	5 119	2 887	2 232	1 767	7,77	5 278	1 324	2 891	2 263	110
001	Renningen	3 554	1 932	1 622	1 304	7,85	3 657	926	1 934	1 643	66
002	Malmsheim	1 565	955	610	463	7,54	1 621	398	957	620	44
115 042	Rutesheim	3 246	1 673	1 573	1 186	7,28	3 334	835	1 678	1 584	72
001	Rutesheim	2 586	1 285	1 301	1 008	7,27	2 650	624	1 289	1 310	51
002	Heuweg	290	169	121	74	7,45	304	101	169	122	13
003	Perouse	370	219	151	104	7,27	380	110	220	152	8
115 044	Schönaich	3 515	1 894	1 621	1 256	8,11	3 687	1 049	1 895	1 647	145
001	Schönaich	3 515	1 894	1 621	1 256	8,11	3 687	1 049	1 895	1 647	145
115 045	Sindelfingen, Stadt	22 529	8 386	14 143	11 315	7,72	24 986	8 732	8 392	14 233	1 905
001	Mitte	2 916	763	2 153	1 738	7,91	3 204	1 240	764	2 166	242
002	Nord	8 239	3 074	5 165	4 344	7,38	8 609	2 240	3 075	5 177	269
003	Ost	2 349	864	1 485	1 118	8,16	2 689	953	865	1 527	141
004	Goldberg	3 185	1 053	2 132	1 798	7,90	3 511	1 357	1 053	2 137	141
005	West	989	300	689	151	6,55	1 905	1 544	301	689	915
101	Maichingen	3 749	1 716	2 033	1 772	8,08	3 912	1 105	1 717	2 041	154
201	Darmsheim	1 102	616	486	394	7,68	1 156	293	617	496	43
115 046	Steinenbronn	1 851	891	960	766	7,95	1 916	552	891	969	56
001	Steinenbronn	1 851	891	960	766	7,95	1 916	552	891	969	56
115 048	Waldenbuch, Stadt	2 950	1 546	1 404	1 122	8,03	3 033	865	1 548	1 421	64
001	Waldenbuch	1 099	552	547	411	6,90	1 137	375	553	557	27

1) Ohne Freizeitwohnungen; ohne Wohnungen, für die keine Angaben zum Haushalt/zur Person vorliegen; ohne Wohnungen in Gebäuden mit vollständiger Wohnheimnutzung. – 2) Ohne Haushalte in Freizeitwohneinheiten; ohne Haushalte von Angehörigen ausländischer Streitkräfte. – 3) Ohne Haushalte in Gebäuden mit vollständiger Wohnheimnutzung. – 4) Ohne Dienst-, Werks-, Hausmeister-, Stiftswohnungen, Berufs- oder Geschäftsmietwohnungen; ohne verbilligt, kostenlos oder ermäßigt überlassene Wohnungen; ohne völlig untervermietete Wohnungen; ohne Mietwohnungen ausländischer Streitkräfte.

Noch: 5. Bewohnte Wohnungen und Haushalte in den Gemeindeteilen Baden-Württembergs am 25. Mai 1987 nach Besitzverhältnis und m²-Miete bzw. Wohnverhältnis

Schl.-Nr.	Gemeinde Gemeindeteil	Bewohnte Wohnun- gen insgesamt ¹⁾	Davon				Haushalte ²⁾		Darunter (Sp. 6)		
			Eigen- tümer- wohnungen	Mietwohnungen		insgesamt	darunter Ein- personen- haushalte	Eigen- tümer ³⁾	Haupt- mieter ³⁾	Unter- mieter ³⁾	
				zusammen	darunter reine Mietwohnungen mit Mietangaben ⁴⁾						
			Anzahl				Miete je m ² in DM	Anzahl			
1	2	3	4	5	6	7	8	9	10		
noch: Waldenbuch, Stadt											
002	Kalkofen	1 272	641	631	526	8,83	1 299	334	642	635	22
003	Hasenhof	40	22	18	13	7,32	43	8	22	19	2
004	Liebenau	285	174	111	95	9,08	294	79	174	111	9
005	Glashütte	254	157	97	77	7,13	260	69	157	99	4
115 050	Weil der Stadt, Stadt	6 114	3 434	2 680	2 171	7,47	6 398	1 686	3 436	2 695	267
001	Weil der Stadt	2 677	1 269	1 408	1 158	7,87	2 837	830	1 271	1 413	153
100	Merklingen	1 901	1 150	751	615	6,88	1 981	507	1 150	759	72
200	Hausen	293	199	94	70	6,98	304	83	199	95	10
300	Schafhausen	709	463	246	191	7,47	730	170	463	247	20
400	Münklingen	534	353	181	137	7,15	546	96	353	181	12
115 051	Weil im Schönbuch	3 124	1 755	1 369	1 065	7,57	3 273	830	1 757	1 379	137
001	Weil im Schönbuch	2 454	1 339	1 115	865	7,59	2 566	665	1 341	1 123	102
002	Neuweiler	325	207	118	95	7,60	347	88	207	118	22
003	Breitenstein	345	209	136	105	7,33	360	77	209	138	13
115 052	Weissach	2 359	1 400	959	752	7,20	2 455	641	1 402	970	83
001	Weissach	1 377	798	579	459	7,02	1 450	384	799	587	64
002	Flacht	982	602	380	293	7,50	1 005	257	603	383	19
	Böblingen	122 789	60 283	62 506	50 174	7,89	130 657	39 396	60 333	63 190	6 163
116	Esslingen										
116 081	Aichtal, Stadt	3 249	1 872	1 377	1 121	7,59	3 323	812	1 873	1 385	65
001	Grötzingen	1 300	762	538	435	7,31	1 332	332	763	543	26
002	Aich	1 113	599	514	421	7,78	1 143	287	599	514	30
003	Neuenhaus	836	511	325	265	7,75	848	193	511	328	9
116 076	Aichwald	2 895	1 688	1 207	954	7,56	2 947	715	1 689	1 225	33
001	Aichelberg	931	605	326	254	7,36	947	239	606	337	4
002	Aichschieß	672	374	298	220	7,40	676	158	374	302	–
003	Krummhardt	283	190	93	77	7,14	289	73	190	95	4
004	Lobenrot	98	75	23	12	6,92	103	28	75	23	5
005	Schanbach	911	444	467	391	7,89	932	217	444	468	20
116 004	Altbach	2 298	1 041	1 257	823	7,28	2 389	686	1 041	1 265	71
001	Altbach	2 298	1 041	1 257	823	7,28	2 389	686	1 041	1 265	71
116 005	Altdorf	287	202	85	65	6,67	310	61	207	91	12
001	Altdorf	287	202	85	65	6,67	310	61	207	91	12
116 006	Altenriet	494	309	185	135	6,86	501	103	309	188	4
001	Altenriet	494	309	185	135	6,86	501	103	309	188	4
116 007	Baltmannsweiler	1 954	1 152	802	647	7,30	2 032	472	1 152	810	70
001	Baltmannsweiler	1 078	657	421	328	7,39	1 111	254	657	424	30
002	Hohengehren	876	495	381	319	7,21	921	218	495	386	40
116 008	Bempflingen	1 184	734	450	311	6,73	1 193	282	734	452	7
001	Nord	779	456	323	231	6,73	783	196	456	323	4
002	West	247	148	99	60	6,46	248	58	148	99	1
003	Kleinbettlingen	158	130	28	20	7,71	162	28	130	30	2
116 011	Beuren	1 276	771	505	393	6,81	1 303	348	772	507	24
001	Beuren	1 134	669	465	367	6,82	1 161	309	670	467	24
002	Balzholz	142	102	40	26	6,59	142	39	102	40	–
116 012	Bissingen an der Teck	1 197	744	453	314	6,55	1 252	329	745	460	47
001	Bissingen an der Teck	1 052	646	406	278	6,49	1 101	285	646	413	42
002	Ochsenwang	145	98	47	36	6,98	151	44	99	47	5

1) Ohne Freizeitwohnungen; ohne Wohnungen, für die keine Angaben zum Haushalt/zur Person vorliegen; ohne Wohnungen in Gebäuden mit vollständiger Wohnheimnutzung. — 2) Ohne Haushalte in Freizeitwohneinheiten; ohne Haushalte von Angehörigen ausländischer Streitkräfte. — 3) Ohne Haushalte in Gebäuden mit vollständiger Wohnheimnutzung. — 4) Ohne Dienst-, Werks-, Hausmeister-, Stiftswohnungen, Berufs- oder Geschäftsmietwohnungen; ohne verbilligt, kostenlos oder ermäßigt überlassene Wohnungen; ohne völlig untervermietete Wohnungen; ohne Mietwohnungen ausländischer Streitkräfte.

Noch: 5. **Bewohnte Wohnungen und Haushalte in den Gemeindeteilen Baden-Württembergs am 25. Mai 1987 nach Besitzverhältnis und m²-Miete bzw. Wohnverhältnis**

Schl.-Nr.	Gemeinde Gemeindeteil	Bewohnte Wohnun- gen insgesamt ¹⁾	Davon				Haushalte ²⁾		Darunter (Sp. 6)				
			Eigen- tümer- wohnungen	Mietwohnungen		insgesamt	darunter Ein- personen- haushalte	Eigen- tümer ³⁾	Haupt- mieter ³⁾	Unter- mieter ³⁾			
				zusammen	darunter reine Mietwohnungen mit Mietangaben ⁴⁾								
			Anzahl				Anzahl						
		1	2	3	4	5	6	7	8	9	10		
116 014	Deizisau	2 301	1 182	1 119	857	6,99	2 495	716	1 183	1 127	167		
001	Deizisau	2 301	1 182	1 119	857	6,99	2 495	716	1 183	1 127	167		
116 015	Denkendorf	3 807	1 624	2 183	1 714	7,47	4 080	1 308	1 626	2 199	194		
001	Denkendorf	3 807	1 624	2 183	1 714	7,47	4 080	1 308	1 626	2 199	194		
116 016	Dettingen unter Teck	1 919	1 155	764	566	7,00	1 988	532	1 156	801	31		
001	Dettingen unter Teck	1 919	1 155	764	566	7,00	1 988	532	1 156	801	31		
116 018	Erkenbrechtsweiler	672	465	207	144	5,72	687	144	465	208	14		
001	Erkenbrechtsweiler	672	465	207	144	5,72	687	144	465	208	14		
116 019	Esslingen am Neckar, St.	38 021	12 424	25 597	19 504	6,88	42 869	17 576	12 435	26 058	3 044		
011	Mitte	2 332	367	1 965	1 538	6,06	2 744	1 270	368	2 004	351		
012	West	1 499	390	1 109	852	7,62	1 679	664	390	1 120	136		
013	Hohenkreuz	1 460	348	1 112	917	6,09	1 657	751	348	1 124	157		
014	Ost	3 915	719	3 196	2 298	6,49	4 530	2 054	721	3 256	365		
021	Neckarhalde	373	225	148	106	7,82	397	136	226	149	22		
022	Rüden	580	298	282	206	8,38	601	230	298	286	17		
023	Sulzgries	1 786	899	887	720	8,20	1 900	668	899	898	103		
024	Krummenacker	783	420	363	287	8,23	816	246	420	363	33		
031	St. Bernhardt	1 654	672	982	687	7,83	2 230	1 024	672	1 002	244		
032	Serach	787	426	361	307	8,44	876	285	426	365	62		
033	Obertal	171	74	97	84	8,49	179	77	74	97	8		
034	Wäldenbronn	982	385	597	413	7,12	1 094	432	386	601	102		
035	Wiflingshausen	524	298	226	177	7,64	577	217	299	227	51		
036	Liebersbronn	584	302	282	208	7,60	652	236	302	289	56		
037	Kennenburg	272	40	232	162	9,81	320	227	40	235	45		
041	Hegensberg	1 252	561	691	553	7,46	1 342	508	561	697	74		
042	Kimmichsweiler Oberhof	81	45	36	19	7,30	96	35	45	38	13		
051	Oberesslingen-West	3 987	1 017	2 970	2 239	6,82	4 436	1 900	1 019	3 013	175		
052	Oberesslingen-Ost	1 816	550	1 266	988	6,48	1 880	702	550	1 272	58		
053	Oberessl.-Ind.-Gebiet	52	9	43	13	5,77	329	285	9	172	114		
061	Sirnau	315	179	136	78	6,28	335	118	179	142	14		
062	Sirnau Industriegebiet	3	—	3	—	—	3	—	—	—	—		
063	Sirnau Entennest	3	—	3	—	—	4	—	—	—	—		
071	Pliensauvorstadt	2 639	429	2 210	1 800	5,90	2 801	1 136	429	2 225	147		
072	Zollberg	2 381	877	1 504	1 249	6,39	2 477	801	877	1 520	80		
081	Weil	479	288	191	140	8,11	562	212	288	193	23		
082	Brühl	199	—	199	38	4,02	820	735	—	199	235		
091	Mettingen Wiese	319	47	272	208	6,70	326	64	47	272	7		
092	Mettingen	1 835	353	1 482	1 116	6,03	1 938	818	353	1 506	79		
101	Berkheim-Nord	1 912	926	986	757	7,34	2 042	727	928	1 001	113		
102	Berkheim-Süd	1 307	560	747	610	8,12	1 383	409	560	751	72		
111	Zell	1 739	720	1 019	734	7,35	1 843	608	721	1 034	88		
116 077	Filderstadt, Stadt	14 873	6 219	8 654	7 118	8,08	15 580	5 058	6 222	8 768	505		
101	Bernhausen-Süd	2 870	1 200	1 670	1 434	7,86	2 994	945	1 200	1 684	110		
102	Bernhausen-Nord	2 027	677	1 350	1 166	8,20	2 112	688	678	1 370	64		
201	Bonlanden	3 606	1 531	2 075	1 594	8,51	3 729	1 305	1 532	2 124	73		
301	Harthausen	1 396	587	809	695	7,77	1 447	410	588	818	41		
401	Plattenhardt	2 472	1 296	1 176	918	8,21	2 630	821	1 296	1 190	64		
501	Sielmingen	2 502	928	1 574	1 311	7,78	2 668	889	928	1 582	153		
116 020	Frickenhausen	3 314	1 884	1 430	1 137	6,88	3 470	995	1 886	1 452	132		
001	Linsenhofen	931	578	353	273	6,99	971	266	578	355	38		
002	Frickenhausen	1 991	1 038	953	763	6,90	2 095	629	1 039	972	84		
003	Tischardt	392	268	124	101	6,50	404	100	269	125	10		
116 022	Großbettlingen	1 281	790	491	395	7,46	1 312	297	790	498	24		
001	Großbettlingen	1 281	790	491	395	7,46	1 312	297	790	498	24		

1) Ohne Freizeitwohnungen; ohne Wohnungen, für die keine Angaben zum Haushalt/zur Person vorliegen; ohne Wohnungen in Gebäuden mit vollständiger Wohnheimnutzung. — 2) Ohne Haushalte in Freizeitwohneinheiten; ohne Haushalte von Angehörigen ausländischer Streitkräfte. — 3) Ohne Haushalte in Gebäuden mit vollständiger Wohnheimnutzung. — 4) Ohne Dienst-, Werks-, Hausmeister-, Stiftswohnungen, Berufs- oder Geschäftsmietwohnungen; ohne verbilligt, kostenlos oder ermäßigt überlassene Wohnungen; ohne völlig untervermietete Wohnungen; ohne Mietwohnungen ausländischer Streitkräfte.

Noch: 5. **Bewohnte Wohnungen und Haushalte in den Gemeindeteilen Baden-Württembergs am 25. Mai 1987 nach Besitzverhältnis und m²-Miete bzw. Wohnverhältnis**

Schl.-Nr.	Gemeinde Gemeindeteil	Bewohnte Wohnun- gen insgesamt ¹⁾	Davon				Haushalte ²⁾		Darunter (Sp. 6)		
			Eigen- tümer- wohnungen	Mietwohnungen		insgesamt	darunter Ein- personen- haushalte	Eigen- tümer ³⁾	Haupt- mieter ³⁾	Unter- mieter ³⁾	
Anzahl				Miete je m ² in DM	Anzahl						
1	2	3	4	5	6	7	8	9	10		
116 027	Hochdorf	1 585	1 001	584	440	6,85	1 633	400	1 002	592	39
001	Hochdorf	1 585	1 001	584	440	6,85	1 633	400	1 002	592	39
116 029	Holzmaden	594	381	213	149	6,26	604	137	382	215	7
001	Holzmaden	594	381	213	149	6,26	604	137	382	215	7
116 033	Kirchheim u.Teck,Stadt	13 745	6 290	7 455	5 992	6,99	14 388	4 569	6 296	7 589	441
001	Mitte-West	1 652	458	1 194	936	6,57	1 749	664	459	1 230	60
002	Nordwest	1 757	762	995	665	7,25	1 924	852	762	1 013	99
003	Nordost	1 583	863	720	607	7,93	1 654	484	863	742	49
004	Ost	1 756	697	1 059	887	6,43	1 805	585	697	1 062	46
005	Südost	1 844	714	1 130	953	6,68	1 899	544	715	1 139	45
006	Südwest	643	344	299	233	7,41	669	199	345	300	24
007	Lindorf	352	248	104	70	7,44	383	110	248	128	7
008	Ötlingen-Süd	889	360	529	460	7,02	926	297	361	530	35
009	Ötlingen-Nord	1 507	778	729	631	7,51	1 561	433	779	743	27
010	Nabern	664	436	228	190	6,97	690	148	437	231	22
011	Jesingen	1 098	630	468	360	6,75	1 128	253	630	471	27
116 035	Köngen	3 116	1 655	1 461	1 209	7,05	3 243	875	1 657	1 472	114
001	Köngen	3 116	1 655	1 461	1 209	7,05	3 243	875	1 657	1 472	114
116 036	Kohlberg	757	548	209	143	6,62	795	178	548	212	35
001	Kohlberg	757	548	209	143	6,62	795	178	548	212	35
116 078	Leinfeld.-Echterding.,St.	14 434	6 070	8 364	7 098	8,32	15 258	5 353	6 075	8 452	708
110	Echterdingen	4 673	1 687	2 986	2 477	8,21	5 032	1 915	1 690	3 017	321
210	Leinfeld	3 391	1 440	1 951	1 671	8,52	3 521	1 222	1 441	1 974	106
220	Unterlachen	1 015	386	629	534	7,75	1 067	409	386	637	44
230	Oberlachen	1 318	633	685	611	8,81	1 408	490	633	694	81
310	Musberg	2 090	947	1 143	986	8,48	2 204	742	948	1 157	80
410	Stetten	1 947	977	970	819	8,02	2 026	575	977	973	76
116 079	Lenningen	2 995	1 941	1 054	704	6,03	3 178	862	1 945	1 070	163
001	Brucken	366	246	120	81	6,43	377	94	246	124	7
002	Unterlenningen	734	452	282	209	6,22	767	186	454	283	30
003	Oberlenningen	1 024	613	411	259	6,10	1 097	347	613	417	67
004	Hochwang	292	205	87	52	5,66	310	65	205	89	16
005	Schlattstall	79	55	24	11	4,70	81	20	55	24	2
006	Gutenberg	250	180	70	47	5,08	261	60	181	70	10
007	Schopfloch	250	190	60	45	5,85	285	90	191	63	31
116 037	Lichtenwald	870	555	315	241	7,07	886	184	555	316	15
001	Hegenlohe	458	295	163	134	6,88	466	92	295	163	8
002	Thomashardt	412	260	152	107	7,31	420	92	260	153	7
116 041	Neckartailfingen	1 226	711	515	412	6,72	1 262	300	712	516	34
001	Neckartailfingen	1 226	711	515	412	6,72	1 262	300	712	516	34
116 042	Neckartenzlingen	1 992	1 025	967	732	6,92	2 087	469	1 029	980	78
001	Neckartenzlingen	1 992	1 025	967	732	6,92	2 087	469	1 029	980	78
116 043	Neidlingen	570	364	206	145	6,18	575	97	364	208	3
001	Neidlingen	570	364	206	145	6,18	575	97	364	208	3
116 046	Neuffen, Stadt	2 008	1 210	798	643	6,26	2 075	547	1 211	806	58
001	Neuffen	1 839	1 085	754	613	6,24	1 895	510	1 086	762	47
002	Kappishäusern	169	125	44	30	6,69	180	37	125	44	11
116 047	Neuhausen a.d.Fildern	4 090	1 943	2 147	1 861	7,59	4 311	1 271	1 943	2 160	208
001	Neuhausen a. d. Fildern	4 090	1 943	2 147	1 861	7,59	4 311	1 271	1 943	2 160	208

1) Ohne Freizeitwohnungen; ohne Wohnungen, für die keine Angaben zum Haushalt/zur Person vorliegen; ohne Wohnungen in Gebäuden mit vollständiger Wohnheimnutzung. – 2) Ohne Haushalte in Freizeitwohneinheiten; ohne Haushalte von Angehörigen ausländischer Streitkräfte. – 3) Ohne Haushalte in Gebäuden mit vollständiger Wohnheimnutzung. – 4) Ohne Dienst-, Werks-, Hausmeister-, Stiftswohnungen, Berufs- oder Geschäftsmietwohnungen; ohne verbilligt, kostenlos oder ermäßigt überlassene Wohnungen; ohne völlig untervermietete Wohnungen; ohne Mietwohnungen ausländischer Streitkräfte.

Noch: 5. **Bewohnte Wohnungen und Haushalte in den Gemeindeteilen Baden-Württembergs am 25. Mai 1987 nach Besitzverhältnis und m²-Miete bzw. Wohnverhältnis**

Schl.-Nr.	Gemeinde Gemeindeteil	Bewohnte Wohnun- gen insgesamt ¹⁾	Davon			Haushalte ²⁾		Darunter (Sp. 6)			
			Eigen- tümer- wohnungen	Mietwohnungen		insgesamt	darunter Ein- personen- haushalte	Eigen- tümer ³⁾	Haupt- mieter ³⁾	Unter- mieter ³⁾	
				zusammen	darunter reine Mietwohnungen mit Mietangaben ⁴⁾						
											Anzahl
1	2	3	4	5	6	7	8	9	10		
116 048	Notzingen	1 127	751	376	264	6,81	1 161	250	752	376	33
001	Notzingen	828	526	302	209	6,71	850	200	527	302	21
002	Wellingen	299	225	74	55	7,24	311	50	225	74	12
116 049	Nürtingen, Stadt	14 285	7 171	7 114	5 670	7,05	15 250	4 951	7 179	7 184	883
001	Innenstadt	1 069	338	731	535	6,82	1 221	545	338	760	123
002	Kießling	976	394	582	389	7,15	1 036	472	395	586	55
003	Vendelau-Ersberg	1 039	474	565	463	6,78	1 117	461	475	569	73
004	Rieth-Jettenhartsiedl.	586	299	287	243	7,77	616	195	299	291	26
005	Braike	1 920	870	1 050	818	6,40	2 133	742	871	1 051	211
006	Roßdorf	1 537	711	826	766	7,49	1 568	392	711	826	31
007	Enzenhardt-Lerchenberg	868	355	513	446	6,71	900	249	355	516	29
008	Kleintischardt	577	229	348	262	6,63	638	275	230	356	52
009	Oberensingen	1 248	720	528	405	7,14	1 307	399	721	531	51
010	Hardt	350	228	122	106	8,55	371	116	228	122	21
011	Zizishausen	1 265	704	561	447	7,26	1 325	352	704	566	55
012	Reudern	856	576	280	204	7,15	943	253	578	280	85
013	Raidwangen	655	437	218	195	7,57	679	146	437	223	19
014	Neckarhausen	1 339	836	503	391	7,02	1 396	354	837	507	52
116 050	Oberboihingen	1 721	1 035	686	570	7,18	1 811	501	1 036	694	81
001	Oberboihingen	1 721	1 035	686	570	7,18	1 811	501	1 036	694	81
116 053	Ohmden	554	377	177	124	6,42	588	135	378	177	33
001	Ohmden	554	377	177	124	6,42	588	135	378	177	33
116 080	Ostfildern, Stadt	11 617	5 192	6 425	5 234	8,06	12 303	4 119	5 201	6 519	443
101	Nellingen	3 436	1 616	1 820	1 495	7,98	3 563	1 104	1 619	1 831	113
102	Parksiedlung	1 289	605	684	558	7,35	1 352	379	606	708	38
201	Ruit	3 184	1 370	1 814	1 408	8,15	3 472	1 299	1 372	1 844	116
301	Kernat	2 069	863	1 206	1 006	8,59	2 207	805	865	1 227	115
401	Scharnhausen	1 639	738	901	767	7,85	1 709	532	739	909	61
116 054	Owen, Stadt	1 107	646	461	353	6,53	1 139	301	650	471	18
001	Owen	1 107	646	461	353	6,53	1 139	301	650	471	18
116 056	Plochingen, Stadt	5 039	2 028	3 011	2 173	7,13	5 410	1 889	2 030	3 034	305
012	Stadtbezirk	3 941	1 555	2 386	1 763	7,25	4 283	1 581	1 557	2 407	278
021	Stumpenhof	1 098	473	625	410	6,60	1 127	308	473	627	27
116 058	Reichenbach a. d. Fils	2 824	1 389	1 435	1 129	6,54	2 960	833	1 390	1 468	90
011	Reichenbach a. d. Fils	2 824	1 389	1 435	1 129	6,54	2 960	833	1 390	1 468	90
116 063	Schlaitdorf	531	348	183	144	7,30	544	124	349	185	10
001	Schlaitdorf	531	348	183	144	7,30	544	124	349	185	10
116 068	Unterensingen	1 417	833	584	454	7,14	1 501	372	834	593	62
001	Unterensingen	1 417	833	584	454	7,14	1 501	372	834	593	62
116 070	Weilheim a.d.Teck,St.	3 008	1 704	1 304	1 012	6,49	3 162	766	1 705	1 313	125
001	Weilheim	2 789	1 535	1 254	985	6,52	2 938	722	1 536	1 262	121
002	Hepsisau	219	169	50	27	5,35	224	44	169	51	4
116 071	Wendlingen a.Neckar,St.	5 669	2 759	2 910	2 349	7,23	6 027	1 806	2 761	2 966	300
001	Wendlingen am Neckar	5 669	2 759	2 910	2 349	7,23	6 027	1 806	2 761	2 966	300
116 072	Wernau (Neckar), Stadt	4 542	2 009	2 533	1 727	7,11	4 771	1 330	2 009	2 599	163
011	Pfanhausen-Nord	559	273	286	214	7,26	612	210	273	301	38
012	Pfanhausen-Süd	662	335	327	260	7,58	705	184	335	343	27
021	Steinbach-Nord	1 529	506	1 023	624	6,55	1 575	437	506	1 042	27
022	Steinbach-Süd	1 792	895	897	629	7,40	1 879	499	895	913	71

1) Ohne Freizeitwohnungen; ohne Wohnungen, für die keine Angaben zum Haushalt/zur Person vorliegen; ohne Wohnungen in Gebäuden mit vollständiger Wohnheimnutzung. – 2) Ohne Haushalte in Freizeitwohneinheiten; ohne Haushalte von Angehörigen ausländischer Streitkräfte. – 3) Ohne Haushalte in Gebäuden mit vollständiger Wohnheimnutzung. – 4) Ohne Dienst-, Werks-, Hausmeister-, Stiftswohnungen, Berufs- oder Geschäftsmietwohnungen; ohne verbilligt, kostenlos oder ermäßigt überlassene Wohnungen; ohne völlig untervermietete Wohnungen; ohne Mietwohnungen ausländischer Streitkräfte.

Noch: 5. **Bewohnte Wohnungen und Haushalte in den Gemeindeteilen Baden-Württembergs am 25. Mai 1987 nach Besitzverhältnis und m²-Miete bzw. Wohnverhältnis**

Schl.-Nr.	Gemeinde Gemeindeteil	Bewohnte Wohnun- gen insgesamt ¹⁾	Davon				Haushalte ²⁾		Darunter (Sp. 6)		
			Eigen- tümer- wohnungen	Mietwohnungen		insgesamt	darunter Ein- personen- haushalte	Eigen- tümer ³⁾	Haupt- mieter ³⁾	Unter- mieter ³⁾	
				zusammen	darunter reine Mietwohnungen mit Mietangaben ⁴⁾						
											Anzahl
1	2	3	4	5	6	7	8	9	10		
116 073	Wolfschlügen	1 991	1 119	872	700	7,52	2 038	507	1 119	875	44
001	Wolfschlügen	1 991	1 119	872	700	7,52	2 038	507	1 119	875	44
	Esslingen	184 436	85 311	99 125	77 870	7,28	196 691	63 560	85 397	100 536	8 937
117	Göppingen										
117 001	Adelberg	641	409	232	144	6,41	682	165	409	234	39
001	Adelberg	641	409	232	144	6,41	682	165	409	234	39
117 002	Aichelberg	316	206	110	75	6,53	329	73	206	113	10
001	Aichelberg	316	206	110	75	6,53	329	73	206	113	10
117 003	Albershausen	1 402	812	590	434	6,47	1 429	329	812	596	21
001	Albershausen	1 402	812	590	434	6,47	1 429	329	812	596	21
117 006	Bad Ditzenbach	1 123	679	444	316	5,73	1 191	314	680	488	23
001	Bad Ditzenbach	439	246	193	150	6,07	494	147	247	234	13
002	Gosbach	507	310	197	139	5,45	514	120	310	198	6
003	Auendorf	177	123	54	27	5,26	183	47	123	56	4
117 007	Bad Überkingen	1 313	816	497	333	5,84	1 369	329	816	501	52
001	Bad Überkingen	719	428	291	211	6,15	734	189	428	293	13
002	Hausen	239	156	83	55	5,76	244	44	156	83	5
003	Unterböhringen	274	178	96	55	4,81	286	57	178	98	10
004	Oberböhringen	81	54	27	12	4,69	105	39	54	27	24
117 009	Birenbach	618	399	219	167	6,33	643	149	399	221	23
001	Birenbach	618	399	219	167	6,33	643	149	399	221	23
117 010	Böhlenkirch	1 614	1 043	571	318	4,70	1 740	444	1 045	582	113
001	Böhlenkirch	986	596	390	219	4,60	1 067	284	598	397	72
002	Treffelhausen	331	241	90	49	5,23	358	92	241	91	26
003	Schnittlingen	124	88	36	18	4,61	129	30	88	38	3
004	Steinenkirch	173	118	55	32	4,67	186	38	118	56	12
117 011	Börtlingen	619	403	216	149	5,81	649	155	404	220	16
001	Börtlingen	619	403	216	149	5,81	649	155	404	220	16
117 012	Boll	1 656	811	845	628	6,57	1 814	702	811	854	149
001	Süd	669	350	319	256	6,74	706	229	350	323	33
002	Boll	987	461	526	372	6,44	1 108	473	461	531	116
117 014	Deggingen	2 048	1 257	791	535	5,72	2 085	503	1 259	798	28
001	Deggingen	1 482	928	554	362	5,79	1 513	380	930	558	25
002	Reichenbach im Täle	566	329	237	173	5,60	572	123	329	240	3
117 015	Donzdorf, Stadt	3 959	2 290	1 669	1 119	6,02	4 091	1 008	2 294	1 697	100
011	Donzdorf	2 735	1 442	1 293	865	6,08	2 842	777	1 444	1 314	84
021	Reichenbach	580	388	192	137	5,79	593	110	389	197	7
031	Winzingen	644	460	184	117	5,87	656	121	461	186	9
117 016	Drackenstein	118	79	39	13	4,44	120	22	79	39	2
001	Drackenstein	118	79	39	13	4,44	120	22	79	39	2
117 017	Dürnau	558	349	209	155	5,88	596	150	350	214	32
001	Dürnau	558	349	209	155	5,88	596	150	350	214	32
117 018	Ebersbach a.d.Fils,St.	5 478	3 025	2 453	1 870	6,58	5 910	1 696	3 029	2 600	167
001	Nord	1 973	966	1 007	792	6,72	2 208	749	968	1 062	64
002	Süd	1 020	455	565	422	6,21	1 115	372	455	627	33

1) Ohne Freizeitwohnungen; ohne Wohnungen, für die keine Angaben zum Haushalt/zur Person vorliegen; ohne Wohnungen in Gebäuden mit vollständiger Wohnheimnutzung. – 2) Ohne Haushalte in Freizeitwohneinheiten; ohne Haushalte von Angehörigen ausländischer Streitkräfte. – 3) Ohne Haushalte in Gebäuden mit vollständiger Wohnheimnutzung. – 4) Ohne Dienst-, Werks-, Hausmeister-, Stiftswohnungen, Berufs- oder Geschäftsmietwohnungen; ohne verbilligt, kostenlos oder ermäßigt überlassene Wohnungen; ohne völlig untervermietete Wohnungen; ohne Mietwohnungen ausländischer Streitkräfte.

Noch: 5. **Bewohnte Wohnungen und Haushalte in den Gemeindeteilen Baden-Württembergs am 25. Mai 1987 nach Besitzverhältnis und m²-Miete bzw. Wohnverhältnis**

Schl.-Nr.	Gemeinde Gemeindeteil	Bewohnte Wohnun- gen insgesamt ¹⁾	Davon			Haushalte ²⁾		Darunter (Sp. 6)			
			Eigen- tümer- wohnungen	Mietwohnungen		insgesamt	darunter Ein- person- haushalte	Eigen- tümer ³⁾	Haupt- mieter ³⁾	Unter- mieter ³⁾	
				zusammen	darunter reine Mietwohnungen mit Mietangaben ⁴⁾						
											Anzahl
1	2	3	4	5	6	7	8	9	10		
noch: Ebersbach a.d.Fils,St.											
003	Sulpach	638	358	280	224	6,39	675	172	359	303	13
004	Büchenbronn	113	67	46	34	5,48	116	24	67	46	3
005	Krapfenreut	33	22	11	7	3,81	33	5	22	11	—
006	Roßwälden	670	444	226	173	7,13	693	136	444	229	20
007	Weiler ob der Fils	355	243	112	78	7,15	371	86	243	115	13
008	Bünzwangen	676	470	206	140	6,49	699	152	471	207	21
117 019	Eislingen/Fils, Stadt	6 917	3 319	3 598	2 953	6,43	7 237	2 202	3 326	3 658	217
001	Nord	3 945	1 873	2 072	1 718	6,65	4 099	1 268	1 877	2 102	107
002	Süd	2 839	1 357	1 482	1 208	6,18	3 004	913	1 360	1 512	109
003	Krummwälden	133	89	44	27	4,79	134	21	89	44	1
117 020	Eschenbach	617	404	213	158	6,64	630	125	404	215	11
001	Eschenbach	617	404	213	158	6,64	630	125	404	215	11
117 023	Gammelshausen	532	284	248	198	6,82	545	97	285	251	9
001	Gammelshausen	532	284	248	198	6,82	545	97	285	251	9
117 024	Geislingen a.d.St.,St.	10 671	4 325	6 346	5 305	5,82	11 286	3 692	4 331	6 594	262
011	Seebach	1 457	476	981	772	5,14	1 560	595	477	1 014	33
012	Notzentel	1 273	403	870	692	5,83	1 333	448	403	900	30
013	Obere Stadt	965	318	647	546	5,14	1 152	473	319	805	28
014	Zillerstall	475	334	141	122	5,75	485	102	334	142	9
021	Nördl. Stuttgarter Str.	1 019	448	571	486	5,94	1 046	351	449	577	20
022	Schwarzwiesen	1 517	677	840	743	5,96	1 571	499	678	848	45
023	Westl. Überkinger Str.	2 071	540	1 531	1 378	6,45	2 117	645	542	1 540	35
024	Unterdorf	550	189	361	312	5,65	628	267	189	361	15
031	Weiler	191	133	58	41	5,83	196	37	133	59	4
051	Türkheim	175	133	42	21	4,58	187	38	133	43	11
071	Stötten	77	52	25	12	4,26	80	14	52	25	3
081	Waldhausen	67	50	17	8	5,40	72	15	50	18	4
091	Eybach	554	362	192	131	6,01	567	137	362	192	13
101	Aufhausen	280	210	70	41	5,29	292	71	210	70	12
117 025	Gingen an der Fils	1 643	949	694	484	5,68	1 676	442	950	701	19
001	Gingen an der Fils	1 643	949	694	484	5,68	1 676	442	950	701	19
117 026	Göppingen, Stadt	22 100	8 796	13 304	11 038	6,33	23 036	7 766	8 801	13 437	550
001	Stadtzentrum	3 862	935	2 927	2 533	6,01	4 166	1 828	936	3 012	218
002	Nordweststadt	2 325	985	1 340	1 088	6,17	2 373	761	985	1 345	43
003	Südweststadt	1 588	487	1 101	752	6,57	1 810	752	487	1 109	32
004	Nordoststadt	1 446	610	836	704	6,38	1 464	525	611	837	16
005	Südoststadt	1 628	342	1 286	1 122	5,53	1 695	655	342	1 293	55
006	Nordstadt	1 334	581	753	643	6,64	1 347	460	581	757	9
020	Bartenbach	1 411	631	780	682	7,12	1 437	465	631	784	22
030	Bezgenriet	560	291	269	204	6,03	576	128	291	270	8
040	Holzheim	1 052	447	605	500	6,27	1 069	330	447	609	13
050	Manzen Ursenwang	1 674	770	904	814	6,66	1 705	465	770	909	26
060	Jebenhausen	1 568	744	824	658	6,06	1 660	458	746	825	35
070	Hohrein	41	25	16	8	6,47	43	6	25	16	2
080	Hohenstaufen	459	295	164	115	5,69	472	137	295	166	11
090	Maitis	169	117	52	31	5,43	176	38	117	54	5
100	Lenglingen	20	17	3	3	—	22	2	17	3	2
110	Faurndau	2 963	1 519	1 444	1 181	6,99	3 021	756	1 520	1 448	53
117 028	Gruibingen	654	423	231	157	5,89	713	197	423	229	61
001	Gruibingen	654	423	231	157	5,89	713	197	423	229	61
117 029	Hattenhofen	992	649	343	246	6,86	1 013	190	649	344	20
001	Hattenhofen	992	649	343	246	6,86	1 013	190	649	344	20

1) Ohne Freizeitwohnungen; ohne Wohnungen, für die keine Angaben zum Haushalt/zur Person vorliegen; ohne Wohnungen in Gebäuden mit vollständiger Wohnheimnutzung. — 2) Ohne Haushalte in Freizeitwohneinheiten; ohne Haushalte von Angehörigen ausländischer Streitkräfte. — 3) Ohne Haushalte in Gebäuden mit vollständiger Wohnheimnutzung. — 4) Ohne Dienst-, Werks-, Hausmeister-, Stiftswohnungen, Berufs- oder Geschäftsmietwohnungen; ohne verbilligt, kostenlos oder ermäßigt überlassene Wohnungen; ohne völlig untervermietete Wohnungen; ohne Mietwohnungen ausländischer Streitkräfte.

Noch: 5. Bewohnte Wohnungen und Haushalte in den Gemeindeteilen Baden-Württembergs am 25. Mai 1987 nach Besitzverhältnis und m²-Miete bzw. Wohnverhältnis

Schl.-Nr.	Gemeinde Gemeindeteil	Bewohnte Wohnun- gen insgesamt ¹⁾	Davon				Haushalte ²⁾		Darunter (Sp. 6)		
			Eigen- tümer- wohnungen	Mietwohnungen		insgesamt	darunter Ein- personen- haushalte	Eigen- tümer ³⁾	Haupt- mieter ³⁾	Unter- mieter ³⁾	
				zusammen	darunter reine Mietwohnungen mit Mietangaben ⁴⁾						
		Anzahl				Miete je m ² in DM	Anzahl				
		1	2	3	4	5	6	7	8	9	10
117 030	Heiningen	1 810	1 017	793	626	6,74	1 855	387	1 017	798	40
001	Heiningen	1 810	1 017	793	626	6,74	1 855	387	1 017	798	40
117 031	Hohenstadt	161	119	42	21	4,91	169	24	119	46	4
001	Hohenstadt	161	119	42	21	4,91	169	24	119	46	4
117 033	Kuchen	2 174	1 220	954	771	6,02	2 237	573	1 220	962	55
001	Kuchen	2 174	1 220	954	771	6,02	2 237	573	1 220	962	55
117 061	Lauterstein, Stadt	980	620	360	216	4,67	994	230	620	362	8
001	Nenningen	537	340	197	118	4,88	545	122	340	199	6
002	Weißenstein	443	280	163	98	4,43	449	108	280	163	2
117 035	Mühlhausen im Täle	355	225	130	91	5,69	365	84	225	132	8
001	Mühlhausen im Täle	355	225	130	91	5,69	365	84	225	132	8
117 037	Ottenbach	731	459	272	147	5,78	745	152	459	273	13
001	Ottenbach	731	459	272	147	5,78	745	152	459	273	13
117 038	Rechberghausen	1 980	1 152	828	617	6,33	2 003	505	1 153	839	11
001	Rechberghausen	1 980	1 152	828	617	6,33	2 003	505	1 153	839	11
117 042	Salach	2 643	1 226	1 417	1 070	5,97	2 700	706	1 226	1 429	38
001	Salach	2 643	1 226	1 417	1 070	5,97	2 700	706	1 226	1 429	38
117 043	Schlat	621	387	234	157	5,80	644	162	387	236	12
001	Schlat	621	387	234	157	5,80	644	162	387	236	12
117 044	Schlierbach	1 225	802	423	312	6,11	1 263	260	802	427	34
001	Schlierbach	1 225	802	423	312	6,11	1 263	260	802	427	34
117 049	Süßen	3 320	1 721	1 599	1 157	6,32	3 514	992	1 724	1 637	132
001	Süßen	3 320	1 721	1 599	1 157	6,32	3 514	992	1 724	1 637	132
117 051	Uhingen	4 654	2 652	2 002	1 434	6,23	4 879	1 366	2 656	2 056	126
001	Uhingen	3 040	1 588	1 452	1 091	6,22	3 246	992	1 591	1 500	114
002	Diegelsberg	140	100	40	26	5,68	143	36	100	40	3
003	Nassachmühle	151	77	74	27	6,19	152	63	77	75	—
004	Nassach	90	54	36	22	5,25	93	18	54	36	3
005	Baierneck	174	128	46	33	5,81	175	40	128	47	—
006	Holzhausen	561	367	194	133	6,56	570	129	368	197	5
007	Sparwiesen	498	338	160	102	6,40	500	88	338	161	1
117 053	Wäschenbeuren	995	605	390	241	5,45	1 025	217	605	393	27
001	Wäschenbeuren	995	605	390	241	5,45	1 025	217	605	393	27
117 055	Wangen	1 178	719	459	340	5,96	1 224	289	719	469	36
001	Wangen	1 011	612	399	293	5,89	1 053	261	612	407	34
002	Oberwälden	167	107	60	47	6,33	171	28	107	62	2
117 058	Wiesensteig, Stadt	873	502	371	258	5,19	924	260	503	372	49
001	Wiesensteig	873	502	371	258	5,19	924	260	503	372	49
117 060	Zell unter Aichelberg	906	537	369	280	6,74	947	259	539	374	34
001	Zell unter Aichelberg	906	537	369	280	6,74	947	259	539	374	34
Göppingen		90 195	45 690	44 505	34 533	6,17	94 272	27 216	45 736	45 391	2 551

1) Ohne Freizeitwohnungen; ohne Wohnungen, für die keine Angaben zum Haushalt/zur Person vorliegen; ohne Wohnungen in Gebäuden mit vollständiger Wohnheimnutzung. – 2) Ohne Haushalte in Freizeitwohneinheiten; ohne Haushalte von Angehörigen ausländischer Streitkräfte. – 3) Ohne Haushalte in Gebäuden mit vollständiger Wohnheimnutzung. – 4) Ohne Dienst-, Werks-, Hausmeister-, Stiftswohnungen, Berufs- oder Geschäftsmietwohnungen; ohne verbilligt, kostenlos oder ermäßigt überlassene Wohnungen; ohne völlig untervermietete Wohnungen; ohne Mietwohnungen ausländischer Streitkräfte.

Noch: 5. **Bewohnte Wohnungen und Haushalte in den Gemeindeteilen Baden-Württembergs am 25. Mai 1987 nach Besitzverhältnis und m²-Miete bzw. Wohnverhältnis**

Schl.-Nr.	Gemeinde Gemeindeteil	Bewohnte Wohnun- gen insgesamt ¹⁾	Davon			Haushalte ²⁾		Darunter (Sp. 6)			
			Eigen- tümer- wohnungen	Mietwohnungen		insgesamt	darunter Ein- personen- haushalte	Eigen- tümer ³⁾	Haupt- mieter ³⁾	Unter- mieter ³⁾	
				zusammen	darunter reine Mietwohnungen mit Mietangaben ⁴⁾						
		Anzahl				Miete je m ² in DM	Anzahl				
		1	2	3	4	5	6	7	8	9	10
118	Ludwigsburg										
118 001	Affalterbach	1 581	1 001	580	429	6,94	1 592	310	1 001	587	4
001	Affalterbach	1 581	1 001	580	429	6,94	1 592	310	1 001	587	4
118 003	Asperg, Stadt	4 796	2 313	2 483	2 070	7,54	5 015	1 599	2 316	2 493	158
001	Asperg	4 796	2 313	2 483	2 070	7,54	5 015	1 599	2 316	2 493	158
118 006	Benningen am Neckar	1 893	1 053	840	688	7,09	1 902	447	1 054	846	2
001	Benningen am Neckar	1 893	1 053	840	688	7,09	1 902	447	1 054	846	2
118 007	Besigheim, Stadt	3 598	2 035	1 563	1 189	6,62	3 716	1 046	2 039	1 577	59
011	Altstadt Neusatz	865	385	480	346	6,06	881	270	385	482	14
012	Schimmelfeld	676	365	311	230	6,21	703	218	365	311	3
013	Warttumsiedlung	569	420	149	112	7,19	577	113	422	149	6
014	Weststadt	1 081	593	488	390	7,08	1 131	341	594	500	20
021	Ottmarsheim	407	272	135	111	6,75	424	104	273	135	16
118 079	Bietighm.-Bissingen,St.	14 633	6 931	7 702	6 243	7,56	15 214	4 414	6 936	7 848	430
011	Altstadt	2 504	1 105	1 399	1 230	7,88	2 625	840	1 107	1 435	83
012	Sand-Aurain	2 192	1 087	1 105	733	7,16	2 330	877	1 089	1 162	79
013	Buch	4 290	1 913	2 377	1 957	7,85	4 406	1 169	1 913	2 406	87
014	Ellental	21	3	18	10	8,20	21	1	3	18	—
015	Nördlich der Altstadt	6	—	—	—	—	7	—	—	—	—
016	Kammgarnspinnerei	177	99	78	73	7,33	189	48	99	78	12
017	Büttenwiesen	22	10	12	5	—	37	22	10	12	15
018	Wilhelmshof	17	9	8	5	—	19	5	9	8	2
021	Metterzimmern	661	382	279	239	7,34	683	205	383	283	17
022	Waldhof	4	—	—	—	—	5	—	—	—	—
031	Bissingen-West	1 969	999	970	815	7,33	2 030	501	999	982	49
032	Bissingen-Mitte	795	365	430	375	7,79	820	182	365	433	22
033	Bissingen-Ost	1 531	668	863	664	6,86	1 585	440	668	868	49
041	Untermberg	444	284	160	136	6,73	457	121	284	160	13
118 010	Bönningheim, Stadt	2 300	1 308	992	740	6,20	2 394	667	1 308	1 003	83
001	Bönningheim	1 872	1 041	831	630	6,25	1 952	554	1 041	841	70
002	Hohenstein	213	132	81	50	5,73	225	60	132	81	12
003	Hofen	215	135	80	60	6,07	217	53	135	81	1
118 011	Ditzingen, Stadt	8 981	3 865	5 116	4 221	7,90	9 298	2 860	3 869	5 157	260
101	West	2 777	916	1 861	1 533	8,04	2 911	1 060	917	1 878	110
102	Ost	2 506	1 149	1 357	1 119	7,82	2 584	822	1 150	1 368	66
303	Heimerdingen	1 193	598	595	481	7,67	1 218	296	598	601	19
404	Schöckingen	561	341	220	176	7,27	574	126	342	222	4
505	Hirschlanden	1 944	861	1 083	912	8,02	2 011	556	862	1 088	61
118 012	Eberdingen	2 147	1 330	817	679	6,84	2 203	575	1 331	825	47
010	Eberdingen	520	334	186	152	5,93	530	123	335	188	7
020	Hochdorf	970	591	379	340	7,79	989	281	591	379	19
030	Nußdorf	657	405	252	187	6,01	684	171	405	258	21
118 014	Erdmannhausen	1 577	880	697	521	6,40	1 638	402	882	705	51
001	Erdmannhausen 1	845	469	376	293	6,34	873	215	471	381	21
002	Erdmannhausen 2	732	411	321	228	6,47	765	187	411	324	30
118 015	Erligheim	726	470	256	208	6,01	744	183	471	258	15
001	Erligheim	726	470	256	208	6,01	744	183	471	258	15
118 078	Freiberg am Neckar,St.	5 398	2 888	2 510	2 075	7,54	5 605	1 537	2 888	2 524	171
001	Beihingen am Neckar	2 061	1 065	996	803	7,09	2 180	637	1 065	1 003	95
002	Heutingsheim	1 864	968	896	748	7,63	1 923	540	968	902	48
003	Geisingen am Neckar	1 473	855	618	524	8,09	1 502	360	855	619	28

1) Ohne Freizeitwohnungen; ohne Wohnungen, für die keine Angaben zum Haushalt/zur Person vorliegen; ohne Wohnungen in Gebäuden mit vollständiger Wohnheimnutzung. — 2) Ohne Haushalte in Freizeitwohneinheiten; ohne Haushalte von Angehörigen ausländischer Streitkräfte. — 3) Ohne Haushalte in Gebäuden mit vollständiger Wohnheimnutzung. — 4) Ohne Dienst-, Werks-, Hausmeister-, Stiftswohnungen, Berufs- oder Geschäftsmietwohnungen; ohne verbilligt, kostenlos oder ermäßigt überlassene Wohnungen; ohne völlig untervermietete Wohnungen; ohne Mietwohnungen ausländischer Streitkräfte.

Noch: 5. Bewohnte Wohnungen und Haushalte in den Gemeindeteilen Baden-Württembergs am 25. Mai 1987 nach Besitzverhältnis und m²-Miete bzw. Wohnverhältnis

Schl.-Nr.	Gemeinde Gemeindeteil	Bewohnte Wohnun- gen insgesamt ¹⁾	Davon		Haushalte ²⁾		Darunter (Sp. 6)				
			Eigen- tümer- wohnungen	Mietwohnungen		insgesamt	darunter Ein- personen- haushalte	Eigen- tümer ³⁾	Haupt- mieter ³⁾	Unter- mieter ³⁾	
				zusammen	darunter reine Mietwohnungen mit Mietangaben ⁴⁾						
		Anzahl				Miete je m ² in DM	Anzahl				
		1	2	3	4	5	6	7	8	9	10
118 016	Freudental	735	469	266	213	6,71	769	182	469	266	34
001	Freudental	735	469	266	213	6,71	769	182	469	266	34
118 018	Gemmrighheim	1 259	698	561	374	5,68	1 278	276	698	565	15
001	Gemmrighheim	1 259	698	561	374	5,68	1 278	276	698	565	15
118 019	Gerlingen, Stadt	7 731	3 575	4 156	3 413	8,31	8 104	2 746	3 576	4 196	311
001	Zentrum	3 230	1 391	1 839	1 516	8,08	3 395	1 128	1 391	1 855	134
002	Siedlung	1 911	987	924	787	8,62	1 980	612	988	927	59
003	Gehenbühl	1 597	673	924	794	7,57	1 671	610	673	934	64
004	Höhengebiete	993	524	469	316	10,13	1 058	396	524	480	54
118 021	Großbottwar, Stadt	2 608	1 483	1 125	885	6,18	2 695	700	1 485	1 148	62
001	Großbottwar	1 926	1 043	883	716	6,23	1 986	528	1 043	899	44
002	Winzerhausen	429	287	142	96	5,88	452	125	288	146	18
003	Hof und Lembach	253	153	100	73	6,03	257	47	154	103	—
118 027	Hemmingen	2 838	1 543	1 295	1 062	8,05	2 860	752	1 543	1 298	19
001	Hemmingen	2 838	1 543	1 295	1 062	8,05	2 860	752	1 543	1 298	19
118 028	Hessigheim	660	416	244	174	5,96	676	157	417	247	12
001	Hessigheim	660	416	244	174	5,96	676	157	417	247	12
118 077	Ingersheim	1 924	1 142	782	623	6,68	1 989	461	1 142	795	52
001	Großingersheim	1 539	885	654	517	6,74	1 600	377	885	665	50
002	Kleiningersheim	385	257	128	106	6,38	389	84	257	130	2
118 040	Kirchheim am Neckar	1 661	870	791	595	5,83	1 708	477	870	802	36
001	Ost	721	352	369	275	5,29	746	218	352	375	19
002	West	940	518	422	320	6,28	962	259	518	427	17
118 080	Korntal-Münchingen,St.	6 911	2 706	4 205	3 137	7,62	7 281	2 629	2 708	4 309	258
001	Korntal	3 887	1 448	2 439	1 778	7,66	4 102	1 627	1 449	2 509	138
002	Münchingen	2 473	1 105	1 368	1 085	7,49	2 603	786	1 106	1 400	97
003	Kallenberg	551	153	398	274	7,94	576	216	153	400	23
118 046	Kornwestheim, Stadt	11 987	3 823	8 164	6 634	7,12	12 731	4 459	3 824	8 277	379
001	Stadtgarten	1 790	567	1 223	1 093	6,63	1 857	679	567	1 238	52
002	Zentrum	1 018	314	704	627	7,15	1 048	383	314	705	29
003	Bahnhof	1 983	229	1 754	950	6,01	2 314	822	229	1 784	50
004	Lindenstraße	1 688	735	953	829	7,01	1 750	564	735	957	58
005	Süd	3 183	945	2 238	2 027	7,01	3 284	1 185	945	2 265	74
006	Ost	1 740	791	949	818	9,27	1 816	598	791	953	72
007	Ehemal. Exerzierplatz	65	5	60	50	4,64	105	54	6	85	14
008	Nord	397	197	200	182	8,31	412	107	197	201	14
009	West	70	18	52	30	7,28	87	44	18	56	13
010	Langes Feld	53	22	31	28	7,10	58	23	22	33	3
118 047	Löchgau	1 650	1 010	640	509	6,37	1 734	421	1 012	641	81
001	Löchgau	1 650	1 010	640	509	6,37	1 734	421	1 012	641	81
118 048	Ludwigsburg, Stadt	34 496	11 236	23 260	19 023	6,87	37 033	14 371	11 250	23 782	1 330
001	Mitte	4 014	617	3 397	2 572	6,40	4 477	2 215	619	3 542	302
002	West	4 854	1 484	3 370	2 762	6,50	5 172	2 004	1 487	3 420	204
003	Nord	1 351	525	826	688	7,37	1 417	563	525	835	57
004	Ost	6 197	2 150	4 047	3 248	7,07	6 501	2 652	2 152	4 117	156
005	Süd	1 324	431	893	703	6,38	1 471	680	432	913	114
006	Pflugfelden	1 083	445	638	534	7,05	1 136	352	447	647	42
007	Eglosheim	5 035	1 180	3 855	3 255	6,70	5 872	2 398	1 181	4 039	156
008	Hoheneck	1 787	668	1 119	885	7,35	1 853	636	668	1 129	56
009	Oßweil	3 428	1 640	1 788	1 543	7,52	3 540	1 163	1 643	1 793	104

1) Ohne Freizeitwohnungen; ohne Wohnungen, für die keine Angaben zum Haushalt/zur Person vorliegen; ohne Wohnungen in Gebäuden mit vollständiger Wohnheimnutzung. – 2) Ohne Haushalte in Freizeitwohneinheiten; ohne Haushalte von Angehörigen ausländischer Streitkräfte. – 3) Ohne Haushalte in Gebäuden mit vollständiger Wohnheimnutzung. – 4) Ohne Dienst-, Werks-, Hausmeister-, Stiftswohnungen, Berufs- oder Geschäftsmietwohnungen; ohne verbilligt, kostenlos oder ermäßigt überlassene Wohnungen; ohne völlig untervermietete Wohnungen; ohne Mietwohnungen ausländischer Streitkräfte.

Noch: 5. **Bewohnte Wohnungen und Haushalte in den Gemeindeteilen Baden-Württembergs am 25. Mai 1987 nach Besitzverhältnis und m²-Miete bzw. Wohnverhältnis**

Schl.-Nr.	Gemeinde Gemeindeteil	Bewohnte Wohnun- gen insgesamt ¹⁾	Davon				Haushalte ²⁾		Darunter (Sp. 6)			
			Eigen- tümer- wohnungen	Mietwohnungen		insgesamt	darunter Ein- personen- haushalte	Eigen- tümer ³⁾	Haupt- mieter ³⁾	Unter- mieter ³⁾		
				zusammen							darunter reine Mietwohnungen mit Mietangaben ⁴⁾	
												Miete je m ² in DM
				Anzahl								
1	2	3	4	5	6	7	8	9	10			
noch: Ludwigsburg, Stadt												
010	Grünbühl	1 029	45	984	827	6,06	1 060	372	45	987	21	
011	Neckarweihingen	2 898	1 338	1 560	1 356	7,58	2 994	906	1 338	1 569	82	
012	Poppenweiler	1 496	713	783	650	6,98	1 540	430	713	791	36	
118 049	Marbach am Neckar, St.	5 184	2 526	2 658	2 078	6,87	5 354	1 668	2 528	2 688	110	
001	Marbach u. Siegelhausen	3 729	1 685	2 044	1 558	6,89	3 868	1 304	1 686	2 069	85	
002	Hörnle	669	353	316	280	7,11	680	178	353	316	11	
003	Rielingshausen	786	488	298	240	6,53	806	186	489	303	14	
118 050	Markgröningen, Stadt	4 769	2 216	2 553	2 028	6,86	5 003	1 367	2 220	2 615	130	
001	Markgröningen	4 018	1 766	2 252	1 784	6,96	4 237	1 224	1 769	2 311	119	
002	Unterriexingen	751	450	301	244	6,21	766	143	451	304	11	
118 051	Möglingen	4 032	1 693	2 339	1 824	7,62	4 235	1 221	1 693	2 356	180	
001	Südl. der Bahnlinie	1 804	601	1 203	834	7,29	1 961	606	601	1 218	142	
002	Nördl. der Bahnlinie	2 228	1 092	1 136	990	7,90	2 274	615	1 092	1 138	38	
118 053	Mundelsheim	1 013	653	360	283	5,89	1 051	262	653	360	38	
001	Mundelsheim	992	635	357	280	5,89	1 030	257	635	357	38	
002	Schreyerhof	21	18	3	3	–	21	5	18	3	–	
118 054	Murr	1 669	966	703	554	7,15	1 701	423	966	725	10	
001	West	831	484	347	274	7,62	856	199	484	365	7	
002	Ost	828	477	351	278	6,64	835	222	477	355	3	
003	Nord	10	5	5	2	–	10	2	5	5	–	
118 059	Oberriexingen, Stadt	870	543	327	271	6,22	876	195	544	327	5	
010	Oberriexingen	870	543	327	271	6,22	876	195	544	327	5	
118 060	Oberstenfeld	2 581	1 585	996	791	6,09	2 711	620	1 588	1 014	99	
001	Oberstenfeld	1 974	1 177	797	633	6,21	2 070	489	1 180	813	67	
002	Gronau	478	307	171	140	5,65	503	103	307	172	24	
003	Prevorst	129	101	28	18	5,70	138	28	101	29	8	
118 063	Pleidelsheim	1 593	866	727	597	6,79	1 646	374	866	732	48	
001	Pleidelsheim	1 593	866	727	597	6,79	1 646	374	866	732	48	
118 081	Remseck am Neckar	6 499	3 038	3 461	2 848	7,16	6 812	1 949	3 041	3 496	182	
001	Neckarrems	1 523	696	827	716	7,41	1 565	425	698	832	35	
002	Aldingen	2 178	919	1 259	1 041	7,18	2 334	777	920	1 278	95	
003	Hochberg	1 181	661	520	415	7,26	1 203	282	661	527	15	
004	Hochdorf	803	399	404	310	6,78	820	196	399	404	17	
005	Neckargröningen	814	363	451	366	6,83	890	269	363	455	20	
118 076	Sachsenheim, Stadt	5 546	3 395	2 151	1 679	6,69	5 729	1 454	3 396	2 166	167	
001	Großsachsenheim	2 687	1 443	1 244	991	6,78	2 779	769	1 443	1 248	88	
002	Kleinsachsenheim	1 443	965	478	377	7,23	1 487	360	966	485	36	
003	Hohenhaslach	755	483	272	198	5,87	775	182	483	273	19	
004	Ochsenbach	284	206	78	53	5,87	297	69	206	79	12	
005	Häfnerhaslach	245	200	45	32	5,64	251	44	200	46	5	
041	Spielberg	132	98	34	28	5,92	140	30	98	35	7	
118 067	Schwieberdingen	3 559	1 761	1 798	1 532	7,57	3 689	1 002	1 763	1 808	118	
001	Schwieberdingen	3 503	1 730	1 773	1 513	7,59	3 630	993	1 732	1 782	116	
002	Hardthof	56	31	25	19	6,54	59	9	31	26	2	
118 068	Sersheim	1 521	976	545	428	6,42	1 568	379	977	557	34	
010	Sersheim	1 521	976	545	428	6,42	1 568	379	977	557	34	
118 070	Steinheim a.d. Murr, St.	3 615	2 106	1 509	1 093	6,53	3 690	906	2 106	1 529	10	
001	Nord	993	542	451	356	7,00	1 017	240	542	454	5	
002	Süd	1 419	796	623	453	6,14	1 462	396	796	632	5	

1) Ohne Freizeitwohnungen; ohne Wohnungen, für die keine Angaben zum Haushalt/zur Person vorliegen; ohne Wohnungen in Gebäuden mit vollständiger Wohnheimnutzung. — 2) Ohne Haushalte in Freizeitwohneinheiten; ohne Haushalte von Angehörigen ausländischer Streitkräfte. — 3) Ohne Haushalte in Gebäuden mit vollständiger Wohnheimnutzung. — 4) Ohne Dienst-, Werks-, Hausmeister-, Stiftswohnungen, Berufs- oder Geschäftsmietwohnungen; ohne verbilligt, kostenlos oder ermäßigt überlassene Wohnungen; ohne völlig untervermietete Wohnungen; ohne Mietwohnungen ausländischer Streitkräfte.

Noch: **5. Bewohnte Wohnungen und Haushalte in den Gemeindeteilen Baden-Württembergs am 25. Mai 1987 nach Besitzverhältnis und m²-Miete bzw. Wohnverhältnis**

Schl.-Nr.	Gemeinde Gemeindeteil	Bewohnte Wohnun- gen insgesamt ¹⁾	Davon		Haushalte ²⁾		Darunter (Sp. 6)				
			Eigen- tümer- wohnungen	Mietwohnungen		insgesamt	darunter Ein- personen- haushalte	Eigen- tümer ³⁾	Haupt- mieter ³⁾	Unter- mieter ³⁾	
				darunter reine Mietwohnungen mit Mietangaben ⁴⁾							
				zusammen							
Anzahl				Miete je m² in DM	Anzahl						
1	2	3	4	5	6	7	8	9	10		
noch: Steinheim a.d. Murr, St.											
003	Kleinbottwar	581	350	231	152	6,44	583	132	350	233	—
004	Höpfigheim	622	418	204	132	6,74	628	138	418	210	—
118 071	Tamm	4 095	2 294	1 801	1 504	8,12	4 245	1 051	2 294	1 810	141
001	Alt-Tamm	2 158	979	1 179	950	7,29	2 248	626	979	1 187	82
002	Hohenstange	1 937	1 315	622	554	9,53	1 997	425	1 315	623	59
118 073	Vaihingen a.d. Enz, St.	8 494	5 121	3 373	2 611	6,38	8 917	2 287	5 125	3 481	311
010	Vaihingen an der Enz	3 107	1 533	1 574	1 287	6,48	3 301	902	1 533	1 638	130
020	Enzweihingen	1 165	715	450	347	6,18	1 211	316	716	461	34
030	Kleinglattbach	925	574	351	260	6,28	980	292	575	362	43
040	Riet	309	208	101	74	6,44	318	49	208	103	7
050	Roßwag	376	267	109	77	6,23	383	85	267	111	5
060	Ensingen	798	549	249	179	6,43	823	201	551	254	18
070	Horrheim	832	569	263	191	6,22	879	218	569	271	39
080	Gündelbach	431	312	119	92	6,02	442	93	312	121	9
090	Aurich	551	394	157	104	6,61	580	131	394	160	26
118 074	Walheim	1 043	617	426	292	6,20	1 062	285	617	433	3
001	Walheim	1 043	617	426	292	6,20	1 062	285	617	433	3
	Ludwigsburg	178 173	83 401	94 772	76 118	7,13	186 468	57 114	83 466	96 246	5 455
119	Rems-Murr-Kreis										
119 001	Alfdorf	2 054	1 325	729	490	5,21	2 105	460	1 325	737	43
001	Alfdorf	1 104	667	437	306	5,35	1 128	266	667	439	22
002	Pfahlbronn	732	506	226	148	5,27	758	152	506	231	21
003	Vordersteinenberg	218	152	66	36	3,93	219	42	152	67	—
119 003	Allmersbach im Tal	1 499	932	567	455	6,09	1 541	303	933	570	38
001	Allmersbach im Tal	1 156	681	475	387	6,11	1 188	239	682	478	28
002	Heutensbach	343	251	92	68	5,99	353	64	251	92	10
119 004	Althütte	1 325	880	445	343	6,01	1 372	340	880	453	34
111	Althütte	894	586	308	242	6,27	918	228	586	310	17
222	Sechselberg	431	294	137	101	5,39	454	112	294	143	17
119 087	Aspach	2 418	1 491	927	688	5,97	2 538	616	1 494	937	107
001	Großaspach	1 234	770	464	351	6,29	1 298	325	771	471	56
002	Kleinaspach	577	351	226	160	5,87	617	155	353	227	37
003	Allmersbach am Weinbg.	272	186	86	63	5,68	278	55	186	86	6
004	Rietenau	335	184	151	114	5,27	345	81	184	153	8
119 006	Auenwald	1 953	1 300	653	502	5,83	2 003	416	1 303	656	44
010	Oberbrüden	648	429	219	170	5,57	663	130	430	220	13
020	Unterbrüden	495	324	171	137	5,99	507	121	325	171	11
030	Lippoldswweiler	497	344	153	104	5,69	509	99	345	155	9
040	Ebersberg	313	203	110	91	6,28	324	66	203	110	11
119 008	Backnang, Stadt	12 410	5 166	7 244	6 022	6,31	12 952	4 202	5 169	7 332	411
001	Nordost	2 662	1 105	1 557	1 209	6,66	2 725	879	1 105	1 559	61
002	Sachsenweiler	661	286	375	311	5,53	683	222	287	378	18
003	Südost	985	390	595	440	6,05	1 102	447	390	604	96
004	Südwest	1 215	384	831	734	5,87	1 250	464	384	837	29
005	West	1 325	491	834	647	5,63	1 469	533	491	888	79
006	Nordwest	2 134	809	1 325	1 204	6,71	2 179	704	810	1 329	40
007	Nord	1 287	472	815	756	6,53	1 336	422	472	817	30
008	Steinbach	411	260	151	114	6,02	425	97	261	151	13
009	Heiningen	367	245	122	91	6,81	378	73	245	124	9
010	Waldrems-Horbachhof	497	243	254	220	6,25	510	112	243	255	12
011	Maubach	417	203	214	184	6,48	434	128	203	216	15
013	Ober-, Mittel- u. Schönt.	142	103	39	25	5,76	144	35	103	39	2

1) Ohne Freizeitwohnungen; ohne Wohnungen, für die keine Angaben zum Haushalt/zur Person vorliegen; ohne Wohnungen in Gebäuden mit vollständiger Wohnheimnutzung. — 2) Ohne Haushalte in Freizeitwohneinheiten; ohne Haushalte von Angehörigen ausländischer Streitkräfte. — 3) Ohne Haushalte in Gebäuden mit vollständiger Wohnheimnutzung. — 4) Ohne Dienst-, Werks-, Hausmeister-, Stiftswohnungen, Berufs- oder Geschäftsmietwohnungen; ohne verbilligt, kostenlos oder ermäßigt überlassene Wohnungen; ohne völlig untervermietete Wohnungen; ohne Mietwohnungen ausländischer Streitkräfte.

Noch: 5. **Bewohnte Wohnungen und Haushalte in den Gemeindeteilen Baden-Württembergs am 25. Mai 1987 nach Besitzverhältnis und m²-Miete bzw. Wohnverhältnis**

Schl.-Nr.	Gemeinde Gemeindeteil	Bewohnte Wohnun- gen insgesamt ¹⁾	Davon				Haushalte ²⁾		Darunter (Sp. 6)		
			Eigen- tümer- wohnungen	Mietwohnungen		insgesamt	darunter Ein- personen- haushalte	Eigen- tümer ³⁾	Haupt- mieter ³⁾	Unter- mieter ³⁾	
				zusammen	darunter reine Mietwohnungen mit Mietangaben ⁴⁾						
			Anzahl				Miete je m ² in DM				Anzahl
1	2	3	4	5	6	7	8	9	10		
noch: Backnang, Stadt											
014	Strümpfelbach	282	175	107	86	6,30	289	69	175	108	6
015	Staigacker	25	–	25	1	–	28	17	–	27	1
119 089	Berglen	1 943	1 251	692	542	6,26	2 070	563	1 253	701	116
101	Oppelsbohm	351	208	143	117	6,42	363	92	209	145	9
102	Oberweiler	12	8	4	2	–	13	4	8	5	–
201	Rettersburg	173	125	48	38	5,74	186	51	125	48	13
202	Kieselhof	3	–	–	–	–	3	–	–	–	–
203	Drexelhof	6	6	–	–	–	8	–	–	–	–
204	Linsenhof	6	–	–	–	–	6	–	–	–	–
301	Öschelbronn	97	65	32	23	6,35	104	27	65	35	4
302	Stöckenhof	43	29	14	12	6,68	46	11	29	14	3
401	Vorderweißbuch	41	29	12	9	6,39	45	9	29	13	3
402	Birkenweißbuch	126	87	39	26	6,38	136	38	87	40	9
403	Streich	59	40	19	13	5,01	59	9	40	19	–
501	Steinach	310	165	145	116	6,54	328	97	166	145	17
502	Kottweil	59	35	24	19	6,10	71	22	35	25	11
601	Reichenbach	52	37	15	13	5,32	56	20	37	15	4
602	Spechtshof	45	28	17	16	6,43	45	10	28	17	–
603	Lehnenberg	80	62	18	12	6,61	87	25	62	18	7
701	Ödernhardt	97	71	26	15	6,29	101	26	71	26	4
702	Erlenhof	24	15	9	9	5,67	26	9	15	9	2
801	Bretzenacker	91	58	33	27	6,21	99	30	58	33	8
901	Hößlinswart	268	178	90	71	5,93	288	78	178	90	20
119 018	Burgstetten	1 096	649	447	358	5,67	1 118	250	649	448	21
001	Burgstall	613	361	252	205	5,66	628	144	361	253	14
002	Erbstetten	483	288	195	153	5,69	490	106	288	195	7
119 020	Fellbach, Stadt	17 323	5 155	12 168	10 189	7,10	18 090	6 596	5 161	12 380	498
001	Nordwest	1 339	351	988	724	6,80	1 454	574	351	1 042	61
002	Nordost	1 522	414	1 108	943	6,61	1 608	561	416	1 130	46
003	Lindle	535	196	339	300	7,17	567	248	197	345	25
004	Südwest	3 970	1 170	2 800	2 469	6,80	4 145	1 564	1 171	2 839	135
005	Südost	3 497	833	2 664	2 306	6,91	3 617	1 388	834	2 709	74
606	Schmidlen	4 044	1 275	2 769	2 203	7,68	4 226	1 489	1 276	2 799	116
707	Oeffingen	2 416	916	1 500	1 244	7,57	2 473	772	916	1 516	41
119 024	Großlerlach	724	537	187	121	5,04	753	173	539	189	25
001	Großlerlach	504	360	144	93	5,19	527	124	362	145	20
002	Grab	220	177	43	28	4,57	226	49	177	44	5
119 037	Kaisersbach	729	476	253	143	5,17	780	204	478	258	44
001	Kaisersbach	729	476	253	143	5,17	780	204	478	258	44
119 093	Kernen im Remstal	5 297	2 421	2 876	2 304	7,45	5 670	1 926	2 423	2 927	238
001	Rommelshausen	3 232	1 349	1 883	1 600	7,43	3 457	1 131	1 351	1 922	102
002	Stetten	2 065	1 072	993	704	7,49	2 213	795	1 072	1 005	136
119 038	Kirchberg an der Murr	1 187	719	468	327	5,78	1 213	289	719	482	12
011	Kirchberg an der Murr	1 187	719	468	327	5,78	1 213	289	719	482	12
119 041	Korb	3 796	1 593	2 203	1 903	6,96	3 911	1 089	1 593	2 211	107
001	Korb	3 254	1 300	1 954	1 685	6,95	3 349	937	1 300	1 960	89
002	Kleinheppach	542	293	249	218	7,02	562	152	293	251	18
119 042	Leutenbach	3 638	1 820	1 818	1 542	6,58	3 723	924	1 821	1 838	64
001	Leutenbach	1 487	705	782	661	6,49	1 517	383	705	790	22
002	Nellmersbach	1 028	490	538	460	6,80	1 050	254	490	543	17
003	Weiler zum Stein	1 123	625	498	421	6,49	1 156	287	626	505	25
119 044	Murrhardt, Stadt	5 128	2 447	2 681	2 042	5,66	5 332	1 616	2 449	2 710	142
001	Süd	726	314	412	326	5,86	744	283	314	414	16

1) Ohne Freizeitwohnungen; ohne Wohnungen, für die keine Angaben zum Haushalt/zur Person vorliegen; ohne Wohnungen in Gebäuden mit vollständiger Wohnheimnutzung. — 2) Ohne Haushalte in Freizeitwohneinheiten; ohne Haushalte von Angehörigen ausländischer Streitkräfte. — 3) Ohne Haushalte in Gebäuden mit vollständiger Wohnheimnutzung. — 4) Ohne Dienst-, Werks-, Hausmeister-, Stiftswohnungen, Berufs- oder Geschäftsmietwohnungen; ohne verbilligt, kostenlos oder ermäßigt überlassene Wohnungen; ohne völlig untervermietete Wohnungen; ohne Mietwohnungen ausländischer Streitkräfte.

Noch: 5. **Bewohnte Wohnungen und Haushalte in den Gemeindeteilen Baden-Württembergs am 25. Mai 1987 nach Besitzverhältnis und m²-Miete bzw. Wohnverhältnis**

Schl.-Nr.	Gemeinde Gemeindeteil	Bewohnte Wohnun- gen insgesamt ¹⁾	Davon		Haushalte ²⁾		Darunter (Sp. 6)				
			Eigen- tümer- wohnungen	Mietwohnungen		insgesamt	darunter Ein- personen- haushalte	Eigen- tümer ³⁾	Haupt- mieter ³⁾	Unter- mieter ³⁾	
				zusammen	darunter reine Mietwohnungen mit Mietangaben ⁴⁾						
			Anzahl				Miete je m ² in DM	Anzahl			
1	2	3	4	5	6	7	8	9	10		
noch: Murrhardt, Stadt											
002 Nord	2 730	1 136	1 594	1 294	5,77	2 829	881	1 137	1 609	52	
003 Alm	391	223	168	136	5,80	412	87	223	169	20	
004 Siegesberg	336	228	108	61	4,55	346	77	228	110	8	
005 Köchersberg	157	101	56	24	3,74	157	42	101	56	–	
006 Fornsbach	515	277	238	142	5,46	562	184	277	243	42	
007 Kirchenkirnberg	273	168	105	59	4,55	282	62	169	109	4	
119 053 Oppenweiler	1 408	830	578	440	5,83	1 491	394	831	588	72	
001 Oppenweiler	1 408	830	578	440	5,83	1 491	394	831	588	72	
119 055 Plüderhausen	3 393	1 821	1 572	1 279	6,66	3 504	905	1 822	1 593	89	
001 Nordbereich	1 637	915	722	595	6,71	1 699	451	915	726	58	
002 Südbereich	1 648	839	809	658	6,63	1 695	421	840	826	29	
010 Walkersbach	108	67	41	26	6,05	110	33	67	41	2	
119 090 Remshalden	5 093	2 629	2 464	1 949	6,76	5 299	1 476	2 630	2 521	148	
011 Geradstetten	1 769	934	835	631	6,61	1 838	509	934	848	56	
021 Hebsack	599	314	285	239	6,88	620	165	314	288	18	
031 Rohrbronn	256	153	103	89	6,97	270	89	153	109	8	
041 Grunbach	2 193	1 052	1 141	915	6,80	2 281	617	1 053	1 174	54	
051 Buoch	276	176	100	75	6,81	290	96	176	102	12	
119 061 Rudersberg	3 738	2 234	1 504	1 111	6,26	3 855	999	2 235	1 523	97	
001 Rudersberg	1 343	685	658	521	6,13	1 377	358	685	664	28	
002 Oberndorf	330	209	121	84	6,08	341	97	209	122	10	
003 Klaffenbach	109	78	31	16	4,94	121	38	78	31	12	
004 Mannenberg	112	78	34	14	5,40	112	22	78	34	–	
005 Zumhof Waldenstein	96	72	24	17	6,98	102	17	72	24	6	
007 Asperglen	106	84	22	19	7,03	108	22	84	23	1	
008 Krehwinkel	83	62	21	18	6,04	87	21	62	21	4	
009 Necklinsberg	82	60	22	18	6,60	85	20	60	23	2	
010 Steinenberg	574	375	199	136	6,57	592	160	375	203	14	
011 Schlechtbach	621	353	268	192	6,36	639	169	353	272	14	
012 Michelau	190	127	63	50	6,44	194	46	128	64	2	
013 Lindental	92	51	41	26	6,67	97	29	51	42	4	
119 067 Schorndorf, Stadt	14 202	6 930	7 272	6 036	7,03	14 879	4 434	6 934	7 350	517	
001 Innenstadt	1 844	638	1 206	1 000	6,65	1 992	698	638	1 228	76	
002 Südost	1 320	610	710	615	7,13	1 375	455	610	710	55	
003 Süd	1 682	881	801	631	8,00	1 744	588	883	803	37	
004 Südwest	1 127	550	577	511	7,53	1 174	425	550	577	47	
005 Zw. Bahnlinie	2 162	702	1 460	1 269	6,46	2 336	743	702	1 501	133	
006 Nord	1 388	745	643	572	7,53	1 428	396	746	644	38	
108 Buhlbronn	242	172	70	41	5,94	245	60	172	70	3	
209 Miedelsbach	649	392	257	211	6,83	663	121	392	257	14	
310 Schlichten	305	222	83	72	7,36	320	70	222	85	13	
411 Weiler	1 249	657	592	476	7,26	1 288	317	657	594	30	
512 Schornbach	631	379	252	186	6,78	648	138	379	254	15	
613 Oberberken	494	304	190	129	6,78	522	130	305	192	25	
714 Haubersbronn	1 109	678	431	323	6,61	1 144	293	678	435	31	
119 068 Schwaikheim	3 120	1 386	1 734	1 477	6,70	3 238	832	1 386	1 737	103	
001 Schwaikheim	3 120	1 386	1 734	1 477	6,70	3 238	832	1 386	1 737	103	
119 069 Spiegelberg	651	464	187	111	5,24	659	144	464	192	3	
001 Spiegelberg	391	270	121	81	5,33	398	94	270	125	3	
002 Jux	141	100	41	18	5,46	142	27	100	42	–	
003 Nassach Kurzach	100	76	24	12	4,27	100	19	76	24	–	
004 Dauernberg	19	18	1	–	–	19	4	18	1	–	
119 075 Sulzbach an der Murr	1 694	925	769	611	5,61	1 776	496	926	774	76	
001 Sulzbach an der Murr	1 389	706	683	565	5,70	1 459	424	707	688	64	

1) Ohne Freizeitwohnungen; ohne Wohnungen, für die keine Angaben zum Haushalt/zur Person vorliegen; ohne Wohnungen in Gebäuden mit vollständiger Wohnheimnutzung. — 2) Ohne Haushalte in Freizeitwohneinheiten; ohne Haushalte von Angehörigen ausländischer Streitkräfte. — 3) Ohne Haushalte in Gebäuden mit vollständiger Wohnheimnutzung. — 4) Ohne Dienst-, Werks-, Hausmeister-, Stiftswohnungen, Berufs- oder Geschäftsmietwohnungen; ohne verbilligt, kostenlos oder ermäßigt überlassene Wohnungen; ohne völlig untervermietete Wohnungen; ohne Mietwohnungen ausländischer Streitkräfte.

Noch: **5. Bewohnte Wohnungen und Haushalte in den Gemeindeteilen Baden-Württembergs am 25. Mai 1987 nach Besitzverhältnis und m²-Miete bzw. Wohnverhältnis**

Schl.-Nr.	Gemeinde Gemeindeteil	Bewohnte Wohnun- gen insgesamt ¹⁾	Davon				Haushalte ²⁾		Darunter (Sp. 6)		
			Eigen- tümer- wohnungen	Mietwohnungen		insgesamt	darunter Ein- personen- haushalte	Eigen- tümer ³⁾	Haupt- mieter ³⁾	Unter- mieter ³⁾	
				zusammen	darunter reine Mietwohnungen mit Mietangaben ⁴⁾						
											Anzahl
1	2	3	4	5	6	7	8	9	10		
noch: Sulzbach an der Murr											
100	Bartenbach Harrenberg	78	46	32	21	4,96	82	19	46	32	4
110	Schleißweiler	52	42	10	6	4,95	53	13	42	10	1
120	Lautern	45	30	15	8	3,72	47	12	30	15	2
130	Siebersbach und Hammer	42	33	9	4	—	43	9	33	9	1
140	Ittenberg	18	14	4	2	—	19	2	14	4	1
141	Eschelhof	1	—	—	—	—	1	—	—	—	—
150	Kleinhöchberg	13	11	2	—	—	13	2	11	2	—
160	Berwinkel	16	11	5	2	—	17	5	11	5	1
170	Liemannsklinge	5	—	—	—	—	5	—	—	—	—
180	Eschenstruet	21	15	6	3	—	21	6	15	6	—
190	Zwerenberg	14	13	1	—	—	16	4	13	1	2
119 076	Urbach	2 749	1 671	1 078	803	6,33	2 827	765	1 673	1 083	71
001	Nord	1 603	953	650	494	6,16	1 650	452	954	654	42
002	Süd	1 146	718	428	309	6,59	1 177	313	719	429	29
119 079	Waiblingen, Stadt	19 107	7 881	11 226	9 338	7,34	19 892	6 511	7 885	11 427	423
001	Nord	6 797	2 549	4 248	3 640	7,42	7 149	2 581	2 550	4 320	202
002	Süd	4 101	1 379	2 722	2 121	7,49	4 273	1 620	1 380	2 764	75
303	Beinstein	1 368	714	654	510	7,32	1 436	394	715	671	24
404	Bittenfeld	1 451	766	685	584	6,62	1 471	347	766	686	19
505	Hegnach	1 751	724	1 027	909	7,48	1 800	518	724	1 040	36
606	Hohenacker	1 772	792	980	820	7,25	1 802	479	793	981	28
707	Neustadt	1 867	957	910	754	7,02	1 961	572	957	965	39
119 091	Weinstadt, Stadt	9 195	4 396	4 799	4 041	7,43	9 493	2 781	4 400	4 834	259
010	Beutelsbach	3 110	1 400	1 710	1 490	7,69	3 193	1 006	1 401	1 712	80
020	Endersbach	2 312	1 062	1 250	1 033	7,55	2 403	686	1 063	1 263	77
030	Großheppach	1 674	822	852	732	7,70	1 741	544	822	866	53
040	Schnait	1 227	613	614	497	6,78	1 259	310	614	616	29
050	Strümpfelbach	872	499	373	289	6,16	897	235	500	377	20
119 083	Weissach im Tal	2 277	1 416	861	666	6,67	2 375	575	1 419	898	58
010	Unterweissach	1 296	777	519	396	6,91	1 361	351	778	552	31
020	Cottenweiler	400	273	127	98	6,30	414	74	273	130	11
030	Oberweissach	387	242	145	120	6,49	401	102	244	146	11
040	Bruch	194	124	70	52	5,96	199	48	124	70	5
119 084	Welzheim, Stadt	3 427	1 700	1 727	1 327	5,76	3 687	1 177	1 702	1 745	240
001	Süd	793	347	446	362	5,64	870	299	347	448	75
002	Nord	753	428	325	267	6,15	792	228	428	328	36
003	West	875	380	495	377	5,73	951	308	381	496	74
004	Ost	665	344	321	240	5,49	707	234	345	328	34
005	Breitenfürst	341	201	140	81	5,89	367	108	201	145	21
119 085	Winnenden, Stadt	8 660	4 067	4 593	3 792	6,67	9 000	2 714	4 068	4 680	244
001	Nord	1 178	543	635	523	6,63	1 224	414	543	639	42
002	Ost	1 230	475	755	643	6,44	1 335	489	475	776	76
003	Süd	1 676	641	1 035	845	6,43	1 745	618	641	1 061	43
004	West	109	36	73	58	6,03	115	39	36	78	1
005	Schelmholz	1 608	714	894	767	7,40	1 628	412	714	896	18
006	Hertmannsweiler	645	365	280	220	6,48	664	160	365	280	19
007	Höfen	413	257	156	121	6,02	419	111	257	156	6
008	Baach	248	149	99	77	6,06	256	59	149	103	4
009	Bürg	195	99	96	81	7,25	200	51	99	96	5
010	Breuningsweiler	300	197	103	92	6,26	311	64	197	104	10
011	Hanweiler	212	126	86	69	6,61	221	67	126	88	7
012	Birkmannsweiler	846	465	381	296	6,52	882	230	466	403	13
119 086	Winterbach	2 570	1 374	1 196	992	6,80	2 644	719	1 376	1 200	68
001	Winterbach	2 420	1 308	1 112	945	6,80	2 486	668	1 310	1 115	61
002	Engelberg	91	27	64	31	7,23	96	36	27	64	5

1) Ohne Freizeitwohnungen; ohne Wohnungen, für die keine Angaben zum Haushalt/zur Person vorliegen; ohne Wohnungen in Gebäuden mit vollständiger Wohnheimnutzung. — 2) Ohne Haushalte in Freizeitwohneinheiten; ohne Haushalte von Angehörigen ausländischer Streitkräfte. — 3) Ohne Haushalte in Gebäuden mit vollständiger Wohnheimnutzung. — 4) Ohne Dienst-, Werks-, Hausmeister-, Stiftswohnungen, Berufs- oder Geschäftsmietwohnungen; ohne verbilligt, kostenlos oder ermäßigt überlassene Wohnungen; ohne völlig untervermietete Wohnungen; ohne Mietwohnungen ausländischer Streitkräfte.

Noch: **5. Bewohnte Wohnungen und Haushalte in den Gemeindeteilen Baden-Württembergs am 25. Mai 1987 nach Besitzverhältnis und m²-Miete bzw. Wohnverhältnis**

Schl.-Nr.	Gemeinde Gemeindeteil	Bewohnte Wohnun- gen insgesamt ¹⁾	Davon				Haushalte ²⁾		Darunter (Sp. 6)		
			Eigen- tümer- wohnungen	Mietwohnungen		insgesamt	darunter Ein- personen- haushalte	Eigen- tümer ³⁾	Haupt- mieter ³⁾	Unter- mieter ³⁾	
				zusammen	darunter reine Mietwohnungen mit Mietangaben ⁴⁾						
			Anzahl				Miete je m ² in DM	Anzahl			
1	2	3	4	5	6	7	8	9	10		
noch: Winterbach											
003	Manolzweiler	59	39	20	16	5,66	62	15	39	21	2
	Rems-Murr-Kreis	143 804	67 886	75 918	61 944	6,78	149 790	44 889	67 940	76 974	4 412
	Region Mittlerer Neckar	979 111	403 462	575 649	459 697	7,19	1 047 016	370 700	403 847	587 605	40 573
Region Franken											
Stadtkreis											
121 000	Heilbronn, Stadt	47 141	17 371	29 770	25 805	6,41	50 430	18 191	17 374	30 593	1 748
001	Zentrum	13 512	2 903	10 609	9 623	6,27	14 326	6 354	2 903	10 764	495
002	Außenbezirke	10 587	3 737	6 850	5 781	6,25	11 415	4 346	3 739	7 145	395
003	Böckingen	8 973	3 509	5 464	4 700	6,70	9 618	2 960	3 510	5 592	433
004	Neckargartach	3 530	1 585	1 945	1 621	6,21	3 780	1 240	1 585	2 004	94
005	Sontheim	3 220	1 294	1 926	1 677	6,96	3 722	1 375	1 294	2 087	117
006	Klingenberg	791	494	297	234	6,35	814	199	494	300	20
007	Frankenbach	2 330	1 255	1 075	867	6,89	2 380	660	1 255	1 082	43
008	Kirchhausen	1 190	796	394	311	5,69	1 245	253	796	402	47
009	Biberach	1 725	1 109	616	491	6,11	1 806	422	1 109	623	74
010	Horkheim	1 283	689	594	500	6,70	1 324	382	689	594	30
Landkreise											
125	Heilbronn										
125 001	Abstatt	1 025	713	312	229	6,13	1 032	206	713	319	–
001	Abstatt	1 024	–	–	–	–	1 031	–	–	–	–
002	Happenbach	1	–	–	–	–	1	–	–	–	–
125 005	Bad Friedrichshall,St.	4 584	2 533	2 051	1 538	5,84	4 876	1 423	2 533	2 076	102
001	Jagstfeld	1 049	563	486	360	5,17	1 083	316	563	492	28
002	Kochendorf	2 619	1 303	1 316	1 013	6,18	2 864	897	1 303	1 334	62
003	Hagenbach	266	190	76	48	5,30	267	65	190	76	1
004	Duttenberg	248	181	67	45	5,88	255	57	181	68	6
005	Untergriesheim	402	296	106	72	5,04	407	88	296	106	5
125 006	Bad Rappenau, Stadt	5 707	3 379	2 328	1 726	6,23	5 782	1 522	3 379	2 347	56
001	Bad Rappenau	2 692	1 424	1 268	1 026	6,92	2 726	867	1 424	1 276	26
002	Babstadt	291	191	100	70	5,59	298	65	191	102	5
003	Bonfeld	562	385	177	123	5,46	568	121	385	179	4
004	Fürfeld	397	265	132	91	4,81	400	57	265	133	2
005	Grombach	372	244	128	81	4,66	375	85	244	130	1
006	Heinsheim	567	318	249	170	5,92	579	134	318	252	9
007	Obergimpfern	508	330	178	101	4,91	511	120	330	179	2
008	Treschklingen	204	141	63	46	5,26	207	42	141	63	3
009	Wollenberg	114	81	33	18	4,91	118	31	81	33	4
125 007	Bad Wimpfen, Stadt	2 434	1 333	1 101	887	6,13	2 449	724	1 335	1 107	7
001	Berg	2 155	1 166	989	814	6,25	2 168	645	1 167	995	6
002	Tal	174	98	76	51	4,92	175	51	99	76	–
003	Hohenstadt	105	69	36	22	4,95	106	28	69	36	1
125 008	Beilstein, Stadt	1 940	1 164	776	573	6,62	2 002	534	1 165	793	44
001	Beilstein	1 745	1 020	725	547	6,68	1 790	484	1 021	740	29
002	Schmidhausen	195	144	51	26	5,51	212	50	144	53	15
125 013	Brackenheim, Stadt	4 041	2 599	1 442	1 013	5,50	4 166	1 066	2 602	1 474	90
001	Brackenheim	1 545	827	718	521	5,61	1 615	504	829	743	43
002	Botenheim	353	264	89	57	5,07	359	88	264	91	4
003	Dürrenzimmern	337	232	105	75	5,42	339	76	232	105	2
004	Haberschlacht	159	119	40	23	5,77	164	38	119	40	5

1) Ohne Freizeitwohnungen; ohne Wohnungen, für die keine Angaben zum Haushalt/zur Person vorliegen; ohne Wohnungen in Gebäuden mit vollständiger Wohnheimnutzung. — 2) Ohne Haushalte in Freizeitwohneinheiten; ohne Haushalte von Angehörigen ausländischer Streitkräfte. — 3) Ohne Haushalte in Gebäuden mit vollständiger Wohnheimnutzung. — 4) Ohne Dienst-, Werks-, Hausmeister-, Stiftswohnungen, Berufs- oder Geschäftsmietwohnungen; ohne verbilligt, kostenlos oder ermäßigt überlassene Wohnungen; ohne völlig untervermietete Wohnungen; ohne Mietwohnungen ausländischer Streitkräfte.

Noch: 5. Bewohnte Wohnungen und Haushalte in den Gemeindeteilen Baden-Württembergs am 25. Mai 1987 nach Besitzverhältnis und m²-Miete bzw. Wohnverhältnis

Schl.-Nr.	Gemeinde Gemeindeteil	Bewohnte Wohnun- gen insgesamt ¹⁾	Davon				Haushalte ²⁾		Darunter (Sp. 6)		
			Eigen- tümer- wohnungen	Mietwohnungen		insgesamt	darunter Ein- person- haushalte	Eigen- tümer ³⁾	Haupt- mieter ³⁾	Unter- mieter ³⁾	
				zusammen	darunter reine Mietwohnungen mit Mietangaben ⁴⁾						
			Anzahl				Miete je m ² in DM	Anzahl			
1	2	3	4	5	6	7	8	9	10		
noch: Brackenheim, Stadt											
005	Meimsheim	657	457	200	144	5,72	677	131	457	204	16
006	Neipperg	184	133	51	24	4,50	185	45	133	51	1
007	Stockheim	240	172	68	41	5,00	250	50	173	68	9
008	Hausen an der Zaber	566	395	171	128	5,37	577	134	395	172	10
125 017	Cleebronn	756	528	228	152	5,16	760	179	529	229	2
001	Cleebronn	756	528	228	152	5,16	760	179	529	229	2
125 021	Eberstadt	983	623	360	231	5,45	998	245	623	372	3
001	Eberstadt	855	534	321	211	5,43	870	217	534	333	3
002	Hölzern	128	89	39	20	5,69	128	28	89	39	—
125 024	Ellhofen	1 083	648	435	329	6,62	1 104	279	649	446	2
001	Ellhofen	1 083	648	435	329	6,62	1 104	279	649	446	2
125 026	Eppingen, Stadt	5 640	3 573	2 067	1 405	5,28	5 822	1 412	3 575	2 204	39
001	Eppingen	2 712	1 482	1 230	974	5,42	2 763	697	1 483	1 255	21
002	Adelshofen	343	216	127	37	4,69	438	187	217	220	1
003	Elsenz	566	409	157	78	4,55	571	121	409	161	1
004	Kleingartach	463	330	133	92	5,42	477	113	330	139	8
005	Mühlbach	636	476	160	100	4,93	640	108	476	163	1
006	Richen	430	316	114	49	4,96	437	90	316	120	1
007	Rohrbach	490	344	146	75	5,05	496	96	344	146	6
125 027	Erlenbach	1 461	912	549	392	5,95	1 517	422	912	553	52
001	Erlenbach	1 461	912	549	392	5,95	1 517	422	912	553	52
125 030	Flein	2 306	1 336	970	843	7,08	2 381	672	1 336	972	73
001	Flein	2 306	1 336	970	843	7,08	2 381	672	1 336	972	73
125 034	Gemmingen	1 466	932	534	361	5,25	1 493	285	934	537	14
001	Gemmingen	1 021	649	372	248	5,30	1 041	200	651	374	8
002	Stebbach	445	283	162	113	5,16	452	85	283	163	6
125 038	Güglingen, Stadt	1 653	921	732	554	5,48	1 706	408	921	733	22
001	Güglingen	1 187	624	563	450	5,51	1 207	294	624	564	19
002	Frauenzimmern	237	148	89	64	5,58	238	54	148	89	1
003	Eibensbach	229	149	80	40	5,05	261	60	149	80	2
125 039	Gundelsheim, Stadt	2 294	1 491	803	551	5,39	2 343	548	1 491	808	40
001	Gundelsheim	1 382	769	613	454	5,61	1 423	363	769	617	33
002	Böttingen	146	99	47	31	4,60	152	44	99	48	5
003	Tiefenbach	201	161	40	19	4,50	201	36	161	40	—
004	Bachenau	145	118	27	12	4,31	145	25	118	27	—
005	Obergriesheim	197	160	37	21	4,56	197	33	160	37	—
006	Höchstberg	223	184	39	14	4,03	225	47	184	39	2
125 111	Hardthausen am Kocher	1 015	696	319	198	4,88	1 031	215	696	323	12
001	Gochsen	434	274	160	104	5,37	440	110	274	161	5
002	Kochersteinsfeld	295	205	90	54	4,18	302	55	205	92	5
003	Lampoldshausen	286	217	69	40	4,45	289	50	217	70	2
125 046	Iltsfeld	2 558	1 575	983	783	6,01	2 642	637	1 577	988	77
001	Iltsfeld	1 563	909	654	531	5,98	1 607	392	910	659	38
002	Auenstein	779	511	268	206	6,21	801	185	512	268	21
003	Schozach	216	155	61	46	5,42	234	60	155	61	18
125 047	Ittlingen	656	427	229	151	4,71	674	174	427	231	16
001	Ittlingen	656	427	229	151	4,71	674	174	427	231	16
125 048	Jagsthausen	498	324	174	130	4,35	510	121	324	175	11
001	Jagsthausen	396	249	147	112	4,44	407	96	249	148	10

1) Ohne Freizeitwohnungen; ohne Wohnungen, für die keine Angaben zum Haushalt/zur Person vorliegen; ohne Wohnungen in Gebäuden mit vollständiger Wohnheimnutzung. — 2) Ohne Haushalte in Freizeitwohneinheiten; ohne Haushalte von Angehörigen ausländischer Streitkräfte. — 3) Ohne Haushalte in Gebäuden mit vollständiger Wohnheimnutzung. — 4) Ohne Dienst-, Werks-, Hausmeister-, Stiftswohnungen, Berufs- oder Geschäftsmietwohnungen; ohne verbilligt, kostenlos oder ermäßigt überlassene Wohnungen; ohne völlig untervermietete Wohnungen; ohne Mietwohnungen ausländischer Streitkräfte.

Noch: **5. Bewohnte Wohnungen und Haushalte in den Gemeindeteilen Baden-Württembergs am 25. Mai 1987 nach Besitzverhältnis und m²-Miete bzw. Wohnverhältnis**

Schl.-Nr.	Gemeinde Gemeindeteil	Bewohnte Wohnun- gen insgesamt ¹⁾	Davon				Haushalte ²⁾		Darunter (Sp. 6)		
			Eigen- tümer- wohnungen	Mietwohnungen		insgesamt	darunter Ein- personen- haushalte	Eigen- tümer ³⁾	Haupt- mieter ³⁾	Unter- mieter ³⁾	
				zusammen	darunter reine Mietwohnungen mit Mietangaben ⁴⁾						
			Anzahl				Miete je m ² in DM	Anzahl			
1	2	3	4	5	6	7	8	9	10		
noch: Jagsthausen											
002	Olnhausen	102	75	27	18	3,73	103	25	75	27	1
125 049	Kirchartd	1 369	921	448	297	5,54	1 404	294	923	451	30
001	Kirchartd	921	593	328	223	5,64	953	203	595	331	27
002	Berwangen	374	273	101	62	5,08	374	79	273	101	~
003	Bockschaft	74	55	19	12	5,92	77	12	55	19	3
125 113	Langenbrettach	917	642	275	130	5,53	924	202	643	279	2
001	Brettach	556	386	170	86	5,73	559	116	387	170	2
002	Langenbeutingen	361	256	105	44	5,16	365	86	256	109	—
125 056	Lauffen am Neckar, St.	3 708	1 871	1 837	1 509	5,90	3 813	1 083	1 872	1 860	81
001	Lauffen am Neckar	3 708	1 871	1 837	1 509	5,90	3 813	1 083	1 872	1 860	81
125 057	Lehrensteinsfeld	571	401	170	127	5,76	573	93	401	171	1
001	Lehrensteinsfeld	571	401	170	127	5,76	573	93	401	171	1
125 058	Leingarten	3 075	1 922	1 153	891	6,11	3 140	748	1 922	1 163	55
001	Großgartach	2 233	1 363	870	688	6,08	2 275	525	1 363	877	35
002	Schluchtern	842	559	283	203	6,23	865	223	559	286	20
125 059	Löwenstein, Stadt	933	564	369	180	5,67	1 013	318	566	378	15
001	Löwenstein	417	247	170	107	5,63	420	111	248	170	2
002	Hößlinsulz	204	152	52	38	5,29	206	37	152	53	1
003	Reisach	185	96	89	18	5,39	203	90	96	97	10
004	Hirrweiler	127	69	58	17	7,12	184	80	70	58	2
125 061	Massenbachhausen	974	635	339	253	5,08	990	158	636	340	14
001	Massenbachhausen	974	635	339	253	5,08	990	158	636	340	14
125 063	Möckmühl, Stadt	2 182	1 365	817	607	5,10	2 270	580	1 367	824	79
001	Möckmühl	1 561	891	670	521	5,16	1 637	451	892	676	69
002	Bittelbronn	42	38	4	2	—	43	6	38	4	1
003	Korb	86	72	14	8	3,99	87	22	73	14	—
004	Ruchsen	103	81	22	13	3,61	105	31	81	22	2
005	Züttlingen	390	283	107	63	5,08	398	70	283	108	7
125 065	Neckarsulm, Stadt	8 490	4 023	4 467	3 792	6,01	9 030	2 776	4 025	4 563	255
101	Neuberg-Viktorshöhe	2 714	1 368	1 346	1 182	6,35	2 821	784	1 368	1 410	43
102	Stadtmitte	2 762	1 110	1 652	1 441	5,94	3 081	1 143	1 111	1 673	134
103	Westlich d. Bahnlinie	198	18	180	126	4,14	244	109	18	187	15
104	Amorbach	1 120	471	649	551	6,03	1 139	347	471	650	18
707	Oberesisheim	1 317	782	535	420	6,04	1 344	292	783	538	23
909	Dahenfeld	379	274	105	72	5,27	401	101	274	105	22
125 066	Neckarwestheim	894	568	326	254	6,08	1 175	505	568	332	111
001	Neckarwestheim	894	568	326	254	6,08	1 175	505	568	332	111
125 068	Neudenau, Stadt	1 607	1 138	469	279	4,70	1 628	336	1 139	473	16
001	Neudenau	718	523	195	115	4,53	731	143	523	196	12
002	Herbolzheim	484	334	150	90	4,65	489	92	335	152	2
003	Siglingen u. Kreßbach	337	222	115	70	4,95	340	91	222	116	2
004	Reichertshausen	68	59	9	4	—	68	10	59	9	—
125 069	Neuenstadt a.Kocher,St.	2 567	1 641	926	672	5,45	2 578	533	1 642	936	—
001	Neuenstadt am Kocher	1 204	649	555	449	5,70	1 210	274	650	560	—
002	Cleversulzbach	238	186	52	37	6,04	240	50	186	54	—
003	Kochertürn	256	186	70	36	4,55	256	50	186	70	—
004	Stein am Kocher	708	510	198	118	4,78	710	122	510	200	—
005	Bürg	161	110	51	32	4,84	162	37	110	52	—
125 074	Nordheim	2 068	1 335	733	602	5,65	2 117	435	1 336	734	47
001	Nordheim	1 686	1 064	622	508	5,68	1 728	381	1 065	623	40

1) Ohne Freizeitwohnungen; ohne Wohnungen, für die keine Angaben zum Haushalt/zur Person vorliegen; ohne Wohnungen in Gebäuden mit vollständiger Wohnheimnutzung. – 2) Ohne Haushalte in Freizeitwohneinheiten; ohne Haushalte von Angehörigen ausländischer Streitkräfte. – 3) Ohne Haushalte in Gebäuden mit vollständiger Wohnheimnutzung. – 4) Ohne Dienst-, Werks-, Hausmeister-, Stiftswohnungen, Berufs- oder Geschäftsmietwohnungen; ohne verbilligt, kostenlos oder ermäßigt überlassene Wohnungen; ohne völlig untervermietete Wohnungen; ohne Mietwohnungen ausländischer Streitkräfte.

Noch: 5. **Bewohnte Wohnungen und Haushalte in den Gemeindeteilen Baden-Württembergs am 25. Mai 1987 nach Besitzverhältnis und m²-Miete bzw. Wohnverhältnis**

Schl.-Nr.	Gemeinde Gemeindeteil	Bewohnte Wohnun- gen insgesamt ¹⁾	Davon			Haushalte ²⁾		Darunter (Sp. 6)			
			Eigen- tümer- wohnungen	Mietwohnungen		insgesamt	darunter Ein- person- haushalte	Eigen- tümer ³⁾	Haupt- mieter ³⁾	Unter- mieter ³⁾	
				zusammen	darunter reine Mietwohnungen mit Mietangaben ⁴⁾						
											Anzahl
1	2	3	4	5	6	7	8	9	10		
noch: Nordheim											
002	Nordhausen	382	271	111	94	5,52	389	54	271	111	7
125 110	Obersulm	4 067	2 660	1 407	1 061	5,59	4 190	977	2 660	1 421	109
001	Affaltrach	1 217	768	449	382	5,63	1 254	298	768	451	35
002	Willsbach	1 233	795	438	320	5,61	1 271	333	795	445	31
003	Eschenau	743	495	248	167	5,49	746	154	495	249	2
004	Sülzbach	529	363	166	130	5,66	558	112	363	166	29
005	Weiler	174	121	53	38	5,31	177	42	121	53	3
006	Eichelberg	171	118	53	24	5,52	184	38	118	57	9
125 078	Oedheim	1 589	1 068	521	331	4,94	1 610	349	1 070	533	7
001	Oedheim	1 392	930	462	304	4,96	1 412	313	932	473	7
002	Degmarn	197	138	59	27	4,67	198	36	138	60	–
125 079	Offenau	882	493	389	269	5,56	896	199	494	390	12
001	Offenau	882	493	389	269	5,56	896	199	494	390	12
125 081	Pfaffenhofen	744	508	236	172	4,97	769	181	508	243	18
001	Pfaffenhofen	516	339	177	129	4,85	534	128	339	183	12
002	Weiler an der Zaber	228	169	59	43	5,38	235	53	169	60	6
125 084	Roigheim	512	341	171	105	4,13	516	109	342	174	–
001	Roigheim	512	341	171	105	4,13	516	109	342	174	–
125 086	Schwaigern, Stadt	3 286	2 039	1 247	908	5,43	3 912	1 415	2 042	1 256	610
001	Schwaigern	1 956	1 139	817	622	5,62	2 304	811	1 139	822	339
002	Massenbach	525	337	188	133	5,04	628	225	337	192	99
003	Stetten	543	368	175	113	4,92	689	291	370	175	144
004	Niederhofen	262	195	67	40	5,33	291	88	196	67	28
125 087	Siegelsbach	505	294	211	148	5,17	524	120	294	213	17
001	Siegelsbach	505	294	211	148	5,17	524	120	294	213	17
125 094	Talheim	1 384	869	515	387	6,02	1 429	339	871	516	42
001	Talheim	1 384	869	515	387	6,02	1 429	339	871	516	42
125 096	Untereisesheim	1 104	746	358	279	6,34	1 116	218	746	358	12
001	Untereisesheim	1 104	746	358	279	6,34	1 116	218	746	358	12
125 098	Untergruppenbach	2 487	1 630	857	657	6,37	2 537	576	1 633	859	45
001	Untergruppenbach	1 325	813	512	413	6,54	1 349	305	815	513	21
002	Donnbronn	258	160	98	70	6,64	261	63	160	98	3
003	Obergruppenbach	152	108	44	34	6,35	153	32	108	44	1
004	Unterheinriet	554	408	146	100	5,75	567	123	409	146	12
005	Oberheinriet	198	141	57	40	5,79	207	53	141	58	8
125 102	Weinsberg, Stadt	3 651	1 966	1 685	1 306	6,24	3 798	1 189	1 970	1 717	101
001	Weinsberg	2 923	1 449	1 474	1 157	6,35	3 047	1 016	1 453	1 505	79
002	Grantschen	248	178	70	53	5,13	253	53	178	70	5
003	Gellmersbach	305	206	99	71	5,59	318	76	206	99	13
004	Wimmental	175	133	42	25	5,60	180	44	133	43	4
125 103	Widdern, Stadt	504	374	130	74	4,90	519	131	374	131	14
001	Widdern	419	297	122	71	4,99	432	117	297	123	12
002	Unterkeßsach	85	77	8	3	–	87	14	77	8	2
125 107	Wüstenrot	2 035	1 429	606	371	5,26	2 162	574	1 432	619	83
110	Finsterrot	152	109	43	21	4,52	161	37	109	43	9
120	Maienfels	333	255	78	41	4,83	340	61	255	80	5
130	Neuhütten	510	360	150	87	4,87	538	142	361	154	23
140	Neulautern	180	126	54	32	4,44	186	44	127	54	5
150	Wüstenrot	860	579	281	190	5,85	937	290	580	288	41

1) Ohne Freizeitwohnungen; ohne Wohnungen, für die keine Angaben zum Haushalt/zur Person vorliegen; ohne Wohnungen in Gebäuden mit vollständiger Wohnheimnutzung. – 2) Ohne Haushalte in Freizeitwohneinheiten; ohne Haushalte von Angehörigen ausländischer Streitkräfte. – 3) Ohne Haushalte in Gebäuden mit vollständiger Wohnheimnutzung. – 4) Ohne Dienst-, Werks-, Hausmeister-, Stiftswohnungen, Berufs- oder Geschäftsmietwohnungen; ohne verbilligt, kostenlos oder ermäßigt überlassene Wohnungen; ohne völlig untervermietete Wohnungen; ohne Mietwohnungen ausländischer Streitkräfte.

Noch: **5. Bewohnte Wohnungen und Haushalte in den Gemeindeteilen Baden-Württembergs am 25. Mai 1987 nach Besitzverhältnis und m²-Miete bzw. Wohnverhältnis**

Schl.-Nr.	Gemeinde Gemeindeteil	Bewohnte Wohnun- gen insgesamt ¹⁾	Davon				Haushalte ²⁾		Darunter (Sp. 6)		
			Eigen- tümer- wohnungen	Mietwohnungen		insgesamt	darunter Ein- person- haushalte	Eigen- tümer ³⁾	Haupt- mieter ³⁾	Unter- mieter ³⁾	
				zusammen	darunter reine Mietwohnungen mit Mietangaben ⁴⁾						
			Anzahl				Miete je m ² in DM	Anzahl			
1	2	3	4	5	6	7	8	9	10		
125 108	Zaberfeld	1 057	792	265	177	5,36	1 087	253	793	267	27
001	Zaberfeld	427	312	115	87	5,43	443	98	313	116	14
002	Michelbach	165	127	38	30	5,67	167	34	127	38	2
003	Leonbronn	267	200	67	39	5,35	269	65	200	67	2
004	Ochsenburg	198	153	45	21	4,67	208	56	153	46	9
	Heilbronn	95 262	57 942	37 320	27 884	5,80	99 008	25 763	57 990	37 888	2 465
126	Hohenlohekreis										
126 011	Bretzfeld	3 156	2 187	969	654	5,39	3 191	670	2 190	979	22
001	Adolzfurt	316	216	100	69	5,04	320	66	216	101	3
002	Bitzfeld	370	252	118	86	5,34	378	68	253	118	7
003	Brettach	71	58	13	4	—	71	13	58	13	—
004	Bretzfeld	446	269	177	138	5,64	456	91	270	179	7
005	Dimbach	221	148	73	46	5,92	222	43	148	73	1
006	Geddelsbach	71	59	12	5	—	72	16	59	12	1
007	Rappach	247	154	93	76	5,78	247	71	154	93	—
008	Scheppach	276	206	70	38	5,05	276	56	206	70	—
009	Schwabbach	312	219	93	58	5,54	320	65	220	97	3
010	Siebeneich	49	36	13	3	—	50	8	36	14	—
011	Unterheimbach	351	264	87	49	4,63	352	71	264	88	—
012	Waldbach	426	306	120	82	5,30	427	102	306	121	—
126 020	Dörzbach	631	444	187	143	4,33	638	140	444	188	6
001	Dörzbach	386	245	141	117	4,30	391	97	245	142	4
002	Hohebach	151	124	27	16	3,85	151	23	124	27	—
003	Laibach	47	41	6	3	—	49	8	41	6	2
004	Meßbach	47	34	13	7	5,95	47	12	34	13	—
126 028	Forchtenberg, Stadt	1 391	915	476	329	4,76	1 393	280	915	477	1
001	Forchtenberg	611	371	240	178	5,08	612	126	371	241	—
002	Ernsbach	340	214	126	88	4,42	341	79	214	126	1
003	Sindringen	247	174	73	54	4,28	247	55	174	73	—
004	Wohlmuthausen	101	80	21	7	4,95	101	11	80	21	—
005	Muthof	92	76	16	2	—	92	9	76	16	—
126 039	Ingelfingen, Stadt	1 827	1 094	733	566	4,88	1 866	447	1 095	738	33
001	Ingelfingen	1 149	586	563	474	4,99	1 178	341	586	567	25
002	Criesbach	193	130	63	44	5,14	201	44	131	63	7
003	Diebach	70	52	18	8	3,69	70	10	52	18	—
004	Dörrenzimmern	110	84	26	10	4,71	110	13	84	26	—
005	Stachenhausen	61	48	13	7	3,90	61	6	48	13	—
006	Eberstal	103	82	21	8	2,91	104	11	82	21	1
007	Hermuthausen	76	58	18	10	3,57	77	13	58	19	—
008	Weldingsfelden	65	54	11	5	—	65	9	54	11	—
126 045	Krautheim, Stadt	1 346	876	470	276	5,02	1 365	287	876	474	10
001	Krautheim u. Horrenb.	582	299	283	201	5,40	591	139	299	284	3
002	Altkrautheim	132	93	39	14	3,51	135	27	93	40	2
003	Gommersdorf	188	138	50	21	4,51	191	39	138	50	3
004	Klepsau	137	106	31	14	3,92	137	31	106	31	—
005	Neunstetten	127	94	33	11	3,27	127	33	94	33	—
006	Oberginsbach	76	65	11	3	—	78	8	65	13	—
007	Oberndorf	32	26	6	1	—	32	—	26	6	—
008	Unterginsbach	72	55	17	11	4,83	74	10	55	17	2
126 046	Künzelsau, Stadt	4 486	2 296	2 190	1 594	5,66	4 655	1 373	2 298	2 240	117
001	Künzelsau	2 390	971	1 419	1 099	5,61	2 508	862	972	1 444	92
002	Amrichshausen	146	105	41	25	5,27	148	18	105	41	2
003	Belsenberg	155	97	58	25	4,70	170	59	97	73	—
004	Gaisbach	570	334	236	155	6,00	584	118	334	240	10
005	Garnberg	298	162	136	110	6,20	299	75	163	136	—

1) Ohne Freizeitwohnungen; ohne Wohnungen, für die keine Angaben zum Haushalt/zur Person vorliegen; ohne Wohnungen in Gebäuden mit vollständiger Wohnheimnutzung. — 2) Ohne Haushalte in Freizeitwohneinheiten; ohne Haushalte von Angehörigen ausländischer Streitkräfte. — 3) Ohne Haushalte in Gebäuden mit vollständiger Wohnheimnutzung. — 4) Ohne Dienst-, Werks-, Hausmeister-, Stiftswohnungen, Berufs- oder Geschäftsmietwohnungen; ohne verbilligt, kostenlos oder ermäßigt überlassene Wohnungen; ohne völlig untervermietete Wohnungen; ohne Mietwohnungen ausländischer Streitkräfte.

Noch: 5. **Bewohnte Wohnungen und Haushalte in den Gemeindeteilen Baden-Württembergs am 25. Mai 1987 nach Besitzverhältnis und m²-Miete bzw. Wohnverhältnis**

Schl.-Nr.	Gemeinde Gemeindeteil	Bewohnte Wohnun- gen insgesamt ¹⁾	Davon				Haushalte ²⁾		Darunter (Sp. 6)		
			Eigen- tümer- wohnungen	Mietwohnungen		insgesamt	darunter Ein- personen- haushalte	Eigen- tümer ³⁾	Haupt- mieter ³⁾	Unter- mieter ³⁾	
				darunter reine Mietwohnungen mit Mietangaben ⁴⁾							
				zusammen							
Anzahl					Miete je m ² in DM	Anzahl					
1	2	3	4	5	6	7	8	9	10		
noch: Künzelsau, Stadt											
006	Kocherstetten	283	159	124	94	6,23	285	89	159	126	—
007	Laßbach	81	65	16	4	—	83	17	65	17	1
008	Morsbach	213	148	65	36	4,23	219	55	148	67	4
009	Nagelsberg	217	141	76	41	5,17	226	66	141	77	8
010	Nitzenhausen	69	59	10	5	—	69	10	59	10	—
011	Steinbach	64	55	9	—	—	64	4	55	9	—
126 047	Kupferzell	1 435	978	457	314	5,14	1 540	387	979	490	71
001	Kupferzell	752	444	308	240	5,37	834	266	444	337	53
002	Feßbach	143	116	27	9	4,06	145	16	116	28	1
003	Eschental	131	98	33	16	4,53	137	27	98	33	6
004	Westernach	329	258	71	43	4,69	343	54	259	73	11
005	Mangoldsall	80	62	18	6	4,08	81	24	62	19	—
126 056	Mulfingen	1 003	795	208	125	4,15	1 025	168	811	211	3
001	Mulfingen	262	186	76	51	4,49	265	53	186	77	2
002	Ailringen	123	107	16	7	4,53	123	15	107	16	—
003	Buchenbach	180	132	48	34	4,48	180	44	132	48	—
004	Eberbach	72	60	12	5	—	72	15	60	12	—
005	Hollenbach	134	113	21	13	3,55	145	16	124	21	—
006	Jagstberg	105	87	18	6	3,85	113	13	92	20	1
007	Simprechtshausen	65	58	7	4	—	65	6	58	7	—
008	Zaisenhhausen	62	52	10	5	—	62	6	52	10	—
126 058	Neuenstein, Stadt	1 850	1 200	650	456	5,09	1 936	443	1 201	657	73
001	Neuenstein	1 143	657	486	362	5,17	1 202	319	658	490	49
002	Kesselfeld	64	50	14	8	5,22	68	13	50	14	4
003	Eschelbach	107	83	24	13	4,49	111	25	83	24	4
004	Obersöllbach	84	68	16	5	—	89	13	68	17	4
005	Kirchensall	216	157	59	32	4,21	225	40	157	61	7
006	Grünbühl	139	101	38	28	5,43	141	22	101	38	2
007	Kleinhirsbach	97	84	13	8	5,16	100	11	84	13	3
126 060	Niedernhall, Stadt	1 213	662	551	445	5,66	1 253	319	662	559	32
001	Niedernhall	1 213	662	551	445	5,66	1 253	319	662	559	32
126 066	Öhringen, Stadt	6 594	3 328	3 266	2 768	5,69	6 870	1 920	3 330	3 302	153
001	Öhringen	4 933	2 127	2 806	2 478	5,79	5 171	1 609	2 128	2 839	119
002	Baumerlenbach	119	92	27	15	4,59	119	21	92	27	—
003	Büttelbronn	81	62	19	15	5,63	84	16	62	19	3
004	Michelbach	355	250	105	66	4,71	364	67	250	108	6
005	Möglingen	75	60	15	11	3,61	75	13	60	15	—
006	Möhrig	24	15	9	6	3,89	24	6	15	9	—
007	Obermaßholderbach	49	35	14	4	—	49	8	35	14	—
008	Öhrnberg	222	152	70	38	3,66	226	36	152	69	5
009	Schwöllbronn	40	32	8	2	—	40	9	32	8	—
010	Untermaßholderbach	23	21	2	2	—	23	1	21	2	—
011	Unterohrn	80	56	24	11	5,37	83	15	56	24	3
012	Verrenberg	194	147	47	33	5,70	198	34	147	47	4
013	Cappel	292	191	101	78	5,52	304	74	192	102	10
014	Eckartsweiler	28	23	5	2	—	30	5	23	5	2
015	Untersöllbach	31	25	6	3	—	32	2	25	6	1
016	Weinsbach	48	40	8	4	—	48	4	40	8	—
126 069	Pfedelbach	2 384	1 605	779	559	5,30	2 417	529	1 605	785	27
001	Pfedelbach	1 555	987	568	438	5,46	1 583	350	987	574	22
002	Windischenbach	189	144	45	32	5,32	189	31	144	45	—
003	Oberoohn	87	67	20	12	4,70	87	16	67	20	—
004	Harsberg	219	158	61	21	4,10	220	52	158	61	1
005	Untersteinbach	334	249	85	56	4,77	338	80	249	85	4
126 072	Schöntal	1 756	1 281	475	257	3,79	1 783	323	1 281	476	26
001	Bieringen	330	246	84	45	4,17	333	54	246	84	3

1) Ohne Freizeitwohnungen; ohne Wohnungen, für die keine Angaben zum Haushalt/zur Person vorliegen; ohne Wohnungen in Gebäuden mit vollständiger Wohnheimnutzung. — 2) Ohne Haushalte in Freizeitwohneinheiten; ohne Haushalte von Angehörigen ausländischer Streitkräfte. — 3) Ohne Haushalte in Gebäuden mit vollständiger Wohnheimnutzung. — 4) Ohne Dienst-, Werks-, Hausmeister-, Stiftswohnungen, Berufs- oder Geschäftsmietwohnungen; ohne verbilligt, kostenlos oder ermäßigt überlassene Wohnungen; ohne völlig untervermietete Wohnungen; ohne Mietwohnungen ausländischer Streitkräfte.

Noch: 5. **Bewohnte Wohnungen und Haushalte in den Gemeindeteilen Baden-Württembergs am 25. Mai 1987 nach Besitzverhältnis und m²-Miete bzw. Wohnverhältnis**

Schl.-Nr.	Gemeinde Gemeindeteil	Bewohnte Wohnun- gen insgesamt ¹⁾	Davon		Haushalte ²⁾		Darunter (Sp. 6)				
			Eigen- tümer- wohnungen	Mietwohnungen		insgesamt	darunter Ein- personen- haushalte	Eigen- tümer ³⁾	Haupt- mieter ³⁾	Unter- mieter ³⁾	
				zusammen	darunter reine Mietwohnungen mit Mietangaben ⁴⁾						
											Anzahl
1	2	3	4	5	6	7	8	9	10		
noch: Schöntal											
002	Berlichingen	249	169	80	46	3,24	258	68	169	80	9
003	Oberkessach	344	253	91	44	3,99	345	58	253	91	1
004	Aschhausen	87	56	31	11	4,51	89	25	56	32	1
005	Marlach	142	117	25	13	2,90	145	23	117	25	3
006	Sindeldorf	135	108	27	19	3,99	137	18	108	27	2
007	Westernhausen	305	223	82	47	4,07	307	43	223	82	2
008	Kloster Schöntal	79	37	42	31	3,50	83	24	37	42	4
009	Winzenhofen	85	72	13	1	–	86	10	72	13	1
126 085	Waldenburg, Stadt	951	482	469	332	5,46	1 135	492	482	475	178
001	Rathaus	204	81	123	91	5,43	223	107	81	125	17
002	Schule	514	266	248	185	5,96	646	309	266	249	131
003	Bahnhofsiedlung	116	55	61	31	3,72	139	40	55	62	22
004	Obersteinb. u. Sailach	117	80	37	25	4,22	127	36	80	39	8
126 086	Weißbach	584	361	223	172	4,94	612	136	361	225	10
001	Weißbach	460	260	200	161	5,03	481	113	260	202	3
002	Crispenhofen	124	101	23	11	3,49	131	23	101	23	7
126 094	Zweiflingen	382	277	105	46	5,08	400	83	277	105	18
001	Eichach	40	34	6	2	–	43	8	34	6	3
002	Friedrichsruhe	77	52	25	16	6,04	80	17	52	25	3
003	Orendelsall	46	33	13	6	2,58	56	20	33	13	10
004	Pfahlbach	32	–	–	–	–	32	–	–	–	–
005	Tiefensall	40	34	6	2	–	40	6	34	6	–
006	Westernbach	73	46	27	11	5,96	74	10	46	27	1
007	Zweiflingen	73	55	18	5	–	74	12	55	18	1
008	Friedrichsruhe 2	1	–	–	–	–	1	–	–	–	–
	Hohenlohekreis	30 989	18 781	12 208	9 036	5,35	32 079	7 997	18 807	12 381	780
127	Schwäbisch Hall										
127 008	Blaufelden	1 487	1 079	408	241	4,56	1 514	280	1 081	421	12
001	Blaufelden	757	503	254	180	4,76	768	159	503	259	6
002	Billingsbach	175	147	28	8	3,76	188	33	149	34	5
003	Gammesfeld	143	106	37	20	4,07	143	21	106	37	–
004	Herrrentierbach	117	96	21	7	4,49	118	23	96	22	–
005	Wiesenbach	295	227	68	26	3,93	297	44	227	69	1
127 009	Braunsbach	794	596	198	115	4,72	808	159	596	203	9
001	Braunsbach	317	213	104	67	4,99	321	79	213	107	1
002	Arnsdorf	56	51	5	2	–	56	4	51	5	–
003	Döttingen	80	63	17	8	4,15	82	19	63	18	1
004	Geislingen	104	79	25	14	4,98	105	22	79	25	1
005	Jungholzhausen	95	80	15	6	4,59	100	14	80	16	4
006	Orlach	48	43	5	2	–	48	5	43	5	–
007	Steinkirchen	94	67	27	16	4,06	96	16	67	27	2
127 012	Bühlertann	750	483	267	178	4,49	763	146	484	271	8
001	Bühlertann	565	344	221	158	4,60	577	119	345	225	7
002	Kottspiel	71	49	22	10	3,76	71	10	49	22	–
003	Fronrot	47	37	10	4	–	47	8	37	10	–
004	Hettensberg	18	18	–	–	–	18	2	18	–	–
005	Halden	49	35	14	6	3,50	50	7	35	14	1
127 013	Bühlerzell	545	386	159	87	3,97	547	102	386	160	1
001	Bühlerzell	389	258	131	76	3,87	391	73	258	132	1
002	Geifertshofen	156	128	28	11	4,65	156	29	128	28	–
127 014	Crailsheim, Stadt	10 177	5 078	5 099	4 259	5,41	10 551	2 937	5 088	5 132	302
001	Kreuzberg	1 051	417	634	566	5,99	1 147	337	417	634	96
002	Schießberg	649	282	367	318	5,00	700	283	284	368	19

1) Ohne Freizeitwohnungen; ohne Wohnungen, für die keine Angaben zum Haushalt/zur Person vorliegen; ohne Wohnungen in Gebäuden mit vollständiger Wohnheimnutzung. — 2) Ohne Haushalte in Freizeitwohneinheiten; ohne Haushalte von Angehörigen ausländischer Streitkräfte. — 3) Ohne Haushalte in Gebäuden mit vollständiger Wohnheimnutzung. — 4) Ohne Dienst-, Werks-, Hausmeister-, Stiftswohnungen, Berufs- oder Geschäftsmietwohnungen; ohne verbilligt, kostenlos oder ermäßigt überlassene Wohnungen; ohne völlig untervermietete Wohnungen; ohne Mietwohnungen ausländischer Streitkräfte.

Noch: 5. **Bewohnte Wohnungen und Haushalte in den Gemeindeteilen Baden-Württembergs am 25. Mai 1987 nach Besitzverhältnis und m²-Miete bzw. Wohnverhältnis**

Schl.-Nr.	Gemeinde Gemeindeteil	Bewohnte Wohnun- gen insgesamt ¹⁾	Davon				Haushalte ²⁾		Darunter (Sp. 6)		
			Eigen- tümer- wohnungen	Mietwohnungen		insgesamt	darunter Ein- personen- haushalte	Eigen- tümer ³⁾	Haupt- mieter ³⁾	Unter- mieter ³⁾	
				zusammen	darunter reine Mietwohnungen mit Mietangaben ⁴⁾						
Anzahl				Miete je m ² in DM	Anzahl						
1	2	3	4	5	6	7	8	9	10		
noch: Crailsheim, Stadt											
003	Kalkäcker Eins	481	179	302	259	4,66	503	169	179	303	21
004	Kalkäcker Zwei	647	300	347	286	4,74	662	202	301	347	14
005	Innenstadt	645	176	469	397	5,06	684	312	177	483	24
006	Roter Buck-Ost	510	218	292	245	5,28	521	139	219	296	6
007	Roter Buck-West	902	337	565	536	6,21	911	217	337	566	8
008	Altenmünster-Ost	879	482	397	326	5,62	897	222	483	404	10
009	Altenmünster-West	709	326	383	333	5,67	742	213	326	383	33
010	Oststadt	668	380	288	256	5,96	685	217	380	288	17
011	Ingersheim	490	286	204	161	5,44	504	95	286	204	14
012	Tiefenbach	309	217	92	67	4,99	316	49	218	92	6
013	Onolzheim	518	341	177	127	4,62	523	120	341	177	5
014	Roßfeld	372	211	161	103	4,77	383	98	212	163	8
015	Jagstheim	522	337	185	123	4,40	532	106	337	186	9
016	Westgartshausen	349	254	95	67	5,14	355	62	255	95	5
017	Triensbach	140	105	35	18	4,98	142	24	105	36	1
018	Goldbach	236	170	66	48	5,34	242	40	171	66	5
019	Beuerlbach	100	60	40	23	5,33	102	32	60	41	1
127 102	Fichtenau	1 423	960	463	271	4,09	1 515	343	963	498	54
001	Wildenstein	404	263	141	81	4,37	438	119	264	157	17
002	Lautenbach	266	200	66	27	3,47	278	55	200	70	8
003	Unterdeufstetten	428	277	151	97	4,26	450	94	279	163	8
004	Matzenbach	325	220	105	66	3,79	349	75	220	108	21
127 023	Fichtenberg	926	587	339	213	5,19	946	199	587	347	12
001	Fichtenberg	729	435	294	194	5,27	742	156	435	299	8
002	Mittelrot	85	68	17	8	5,05	87	15	68	18	1
003	Erlenhof	43	32	11	5	—	48	13	32	13	3
004	Langert	25	21	4	—	—	25	5	21	4	—
005	Gehrhof	5	—	—	—	—	5	—	—	—	—
006	Plapphof	7	—	—	—	—	7	—	—	—	—
007	Michelbächle	14	9	5	3	—	14	3	9	5	—
008	Hornberg	12	9	3	2	—	12	4	9	3	—
009	Rupphof	3	3	—	—	—	3	—	—	—	—
010	Retzenhof	3	—	—	—	—	3	—	—	—	—
127 103	Frankenhardt	1 256	918	338	171	4,28	1 268	213	918	341	9
001	Gründelhardt	470	339	131	71	4,43	478	83	339	134	5
002	Honhardt	619	452	167	88	4,10	622	107	452	167	3
003	Oberspeltach	167	127	40	12	4,54	168	23	127	40	1
127 025	Gaildorf, Stadt	3 927	1 929	1 998	1 558	5,15	4 099	1 052	1 930	2 027	120
001	Gaildorf	2 184	952	1 232	1 022	5,21	2 298	685	953	1 249	74
002	Unterrot	859	433	426	316	5,41	888	182	433	432	23
003	Ottendorf	346	205	141	86	4,30	360	75	205	146	9
004	Eutendorf	538	339	199	134	4,67	553	110	339	200	14
127 032	Gerabronn, Stadt	1 378	857	521	399	4,87	1 426	369	857	533	36
001	Gerabronn	947	531	416	349	5,02	973	260	531	418	24
002	Amlshagen	113	82	31	17	4,34	127	33	82	41	4
003	Dünsbach	182	139	43	16	3,70	184	45	139	43	2
004	Michelbach a. d. Heide	136	105	31	17	3,91	142	31	105	31	6
127 043	Ilshofen, Stadt	1 445	932	513	367	4,77	1 484	294	933	518	33
001	Ilshofen	686	365	321	253	5,06	700	152	366	326	8
002	Eckartshausen	307	211	96	65	4,22	314	65	211	96	7
003	Obersteinach	155	118	37	16	3,82	159	32	118	37	4
004	Ruppertshofen	100	80	20	8	3,44	108	18	80	20	8
005	Unterspach	197	158	39	25	4,65	203	27	158	39	6
127 046	Kirchberg a.d. Jagst,St.	1 096	718	378	219	5,20	1 179	345	718	390	71
001	Kirchberg a. d. Jagst	546	315	231	162	5,25	589	200	315	239	35
002	Hornberg	61	42	19	6	5,85	65	21	42	19	4

1) Ohne Freizeitwohnungen; ohne Wohnungen, für die keine Angaben zum Haushalt/zur Person vorliegen; ohne Wohnungen in Gebäuden mit vollständiger Wohnheimnutzung. — 2) Ohne Haushalte in Freizeitwohneinheiten; ohne Haushalte von Angehörigen ausländischer Streitkräfte. — 3) Ohne Haushalte in Gebäuden mit vollständiger Wohnheimnutzung. — 4) Ohne Dienst-, Werks-, Hausmeister-, Stiftswohnungen, Berufs- oder Geschäftsmietwohnungen; ohne verbilligt, kostenlos oder ermäßigt überlassene Wohnungen; ohne völlig untervermietete Wohnungen; ohne Mietwohnungen ausländischer Streitkräfte.

Noch: 5. Bewohnte Wohnungen und Haushalte in den Gemeindeteilen Baden-Württembergs am 25. Mai 1987 nach Besitzverhältnis und m²-Miete bzw. Wohnverhältnis

Schl.-Nr.	Gemeinde Gemeindeteil	Bewohnte Wohnun- gen insgesamt ¹⁾	Davon				Haushalte ²⁾		Darunter (Sp. 6)		
			Eigen- tümer- wohnungen	Mietwohnungen		insgesamt	darunter Ein- personen- haushalte	Eigen- tümer ³⁾	Haupt- mieter ³⁾	Unter- mieter ³⁾	
				zusammen	darunter reine Mietwohnungen mit Mietangaben ⁴⁾						
			Anzahl				Miete je m ² in DM	Anzahl			
1	2	3	4	5	6	7	8	9	10		
noch: Kirchberg a.d. Jagst,St.											
003	Gaggstatt	180	142	38	14	4,54	189	44	142	39	8
004	Lendsiedel	309	219	90	37	5,13	336	80	219	93	24
127 101	Kreßberg	1 058	769	289	134	4,49	1 126	218	773	317	36
001	Waldtann	335	229	106	59	4,48	352	68	230	112	10
002	Haselhof	398	297	101	45	4,83	423	74	297	113	13
003	Marktlustenuau	325	243	82	30	4,02	351	76	246	92	13
127 047	Langenburg, Stadt	705	436	269	180	4,58	731	196	439	272	20
001	Langenburg	551	316	235	168	4,72	569	163	318	239	12
002	Ober- u. Unterregenbach	49	39	10	3	–	53	9	40	10	3
003	Bächlingen Hürden	63	48	15	7	3,54	66	14	48	15	3
004	Nesselbach	42	33	9	2	–	43	10	33	8	2
127 052	Mainhardt	1 586	1 075	511	347	5,02	1 638	408	1 076	522	32
001	Mainhardt	784	471	313	239	5,31	806	246	472	314	20
002	Ammertsweiler	142	108	34	20	4,71	145	22	108	34	3
003	Bubenorbis	250	178	72	43	4,23	267	65	178	82	7
004	Geißelhardt	240	185	55	25	4,42	249	51	185	55	1
005	Hütten	170	133	37	20	4,90	171	24	133	37	1
127 056	Michelbach an der Bilz	980	601	379	274	5,36	1 016	231	603	386	21
001	Michelbach an der Bilz	633	393	240	166	5,30	656	144	394	247	9
002	Gschlachtenbretzingen	347	208	139	108	5,47	360	87	209	139	12
127 059	Michelfeld	952	593	359	254	5,55	1 006	262	594	361	51
001	Michelfeld	598	353	245	178	5,82	637	190	353	247	37
002	Neunkirchen	86	55	31	20	4,48	90	19	56	31	3
003	Rinnen	44	33	11	5	–	47	6	33	11	3
004	Gnadental	224	152	72	51	4,96	232	47	152	72	8
127 062	Oberrot	1 026	659	367	249	5,20	1 050	241	660	373	17
001	Oberrot	662	389	273	199	5,18	682	164	390	275	17
002	Frankenberg	79	70	9	3	–	79	15	70	9	–
003	Badhaus	49	38	11	2	–	49	10	38	11	–
004	Wolfenbrück	45	31	14	6	4,12	45	13	31	14	–
005	Hausen	191	131	60	39	5,59	195	39	131	64	–
127 063	Obersontheim	1 204	848	356	217	4,82	1 237	221	848	361	28
001	Obersontheim	507	323	184	128	4,92	529	115	323	187	19
002	Untersontheim	285	197	88	54	5,08	292	59	197	89	6
003	Mittelfischach	239	183	56	23	3,80	240	21	183	56	1
004	Oberfischach	173	145	28	12	4,67	176	26	145	29	2
127 100	Rosengarten	1 406	837	569	410	5,27	1 453	313	838	579	36
001	Westheim	775	426	349	266	5,54	803	186	426	353	24
002	Uttenhofen	215	141	74	47	4,80	222	42	141	78	3
003	Tullau	84	51	33	16	5,12	89	18	51	34	4
004	Raibach	55	40	15	9	4,76	56	10	40	15	1
005	Rieden	209	127	82	63	4,69	213	50	128	83	2
006	Sanzenbach	68	52	16	9	5,80	70	7	52	16	2
127 071	Rot am See	1 386	1 009	377	243	4,75	1 419	246	1 010	382	27
001	Rot am See	779	507	272	191	4,85	798	168	507	274	17
002	Beimbach	125	106	19	11	3,47	127	18	106	19	2
003	Brettheim	253	200	53	30	4,17	262	29	201	56	5
004	Hausen am Bach	105	89	16	4	–	107	15	89	16	2
005	Reubach	124	107	17	7	5,97	125	16	107	17	1
127 073	Satteldorf	1 293	933	360	220	4,90	1 317	238	933	364	20
001	Satteldorf	611	419	192	131	5,15	624	124	419	194	11
002	Ellrichshausen	314	245	69	33	4,67	321	58	245	70	6
003	Gröningen	368	269	99	56	4,38	372	56	269	100	3

1) Ohne Freizeitwohnungen; ohne Wohnungen, für die keine Angaben zum Haushalt/zur Person vorliegen; ohne Wohnungen in Gebäuden mit vollständiger Wohnheimnutzung. – 2) Ohne Haushalte in Freizeitwohneinheiten; ohne Haushalte von Angehörigen ausländischer Streitkräfte. – 3) Ohne Haushalte in Gebäuden mit vollständiger Wohnheimnutzung. – 4) Ohne Dienst-, Werks-, Hausmeister-, Stiftnutzungen, Berufs- oder Geschäftsmietwohnungen; ohne verbilligt, kostenlos oder ermäßigt überlassene Wohnungen; ohne völlig untervermietete Wohnungen; ohne Mietwohnungen ausländischer Streitkräfte.

Noch: 5. **Bewohnte Wohnungen und Haushalte in den Gemeindeteilen Baden-Württembergs am 25. Mai 1987 nach Besitzverhältnis und m²-Miete bzw. Wohnverhältnis**

Schl.-Nr.	Gemeinde Gemeindeteil	Bewohnte Wohnun- gen insgesamt ¹⁾	Davon		Haushalte ²⁾		Darunter (Sp. 6)				
			Eigen- tümer- wohnungen	Mietwohnungen		insgesamt	darunter Ein- personen- haushalte	Eigen- tümer ³⁾	Haupt- mieter ³⁾	Unter- mieter ³⁾	
				zusammen	darunter reine Mietwohnungen mit Mietangaben ⁴⁾						
											Anzahl
1	2	3	4	5	6	7	8	9	10		
127 075	Schrozberg, Stadt	1 850	1 252	598	440	4,91	1 876	411	1 252	605	19
001	Süd	667	444	223	166	4,81	685	179	444	228	13
002	Nord	484	231	253	208	5,39	489	116	231	254	4
003	Bartenstein	147	103	44	29	4,39	148	37	103	44	1
004	Ettenhausen	76	59	17	13	3,49	76	17	59	17	—
005	Heiligenbronn	56	48	8	1	—	56	6	48	8	—
006	Leuzendorf	127	114	13	7	2,70	127	19	114	13	—
007	Riedbach	88	79	9	3	—	88	11	79	9	—
008	Schmalfelden	107	95	12	7	2,78	107	12	95	12	—
009	Spielbach	98	79	19	6	4,91	100	14	79	20	1
127 076	Schwäbisch Hall, Stadt	12 742	5 827	6 915	5 419	5,78	13 735	5 152	5 834	7 194	647
011	Stadtmitte	1 213	281	932	745	5,16	1 424	752	283	996	145
012	Nördliche Kernstadt	456	126	330	156	5,83	643	424	126	455	51
014	Kreuzäcker	1 762	895	867	710	5,87	1 836	718	895	871	70
015	Südliche Kernstadt	357	122	235	195	5,66	435	205	124	288	23
016	Tullauer Höhe/Hagenb.	1 451	768	683	609	6,33	1 505	513	768	687	50
017	Rollhof/Reifenhof	1 388	575	813	687	5,82	1 469	566	575	815	58
018	Stadttheide	195	24	171	142	4,57	216	73	24	171	21
019	Heimbach/Teurershof	1 004	423	581	486	7,51	1 060	386	424	584	52
021	Steinbach	550	249	301	197	5,03	571	208	249	306	16
031	Hessental	1 390	602	788	684	5,57	1 446	467	602	796	48
091	Bibersfeld	465	294	171	99	5,34	492	115	294	177	21
121	Gailenkirchen	654	398	256	187	5,40	674	155	399	256	19
161	Gelbingen	351	142	209	92	4,95	387	215	143	209	7
171	Eltershofen	186	120	66	43	5,85	207	51	120	66	21
181	Weckrieden	96	48	48	37	4,89	99	23	48	49	2
201	Tüngental	372	241	131	77	5,50	384	75	241	133	10
211	Sulzdorf	852	519	333	273	5,35	887	206	519	335	33
127 104	Stimpfach	758	541	217	128	4,05	772	126	541	218	13
001	Stimpfach	477	327	150	97	4,10	487	78	327	151	9
002	Rechenberg	112	82	30	13	3,94	115	26	82	30	3
003	Weipertshofen	169	132	37	18	3,90	170	22	132	37	1
127 079	Sulzbach-Laufen	789	484	305	190	4,50	797	163	484	306	7
001	Sulzbach am Kocher	492	306	186	123	4,43	498	94	306	186	6
002	Laufen am Kocher	297	178	119	67	4,62	299	69	178	120	1
127 086	Untermünkheim	861	539	322	211	5,29	893	199	539	328	26
001	Untermünkheim	505	295	210	148	5,41	526	131	295	214	17
002	Übrigshausen	151	108	43	20	4,57	157	27	108	45	4
003	Enslingen	205	136	69	43	5,22	210	41	136	69	5
127 089	Vellberg, Stadt	1 302	804	498	331	5,19	1 340	323	805	502	33
001	Vellberg	910	541	369	256	5,49	940	231	541	371	28
002	Großaltdorf	392	263	129	75	4,27	400	92	264	131	5
127 091	Wallhausen	681	511	170	95	4,23	689	132	511	173	5
001	Wallhausen	284	200	84	52	4,74	287	45	200	84	3
002	Schainbach	47	39	8	2	—	47	6	39	8	—
003	Hengstfeld	190	148	42	17	3,85	194	41	148	45	1
004	Michelbach/Lücke	160	124	36	24	3,43	161	40	124	36	1
127 099	Wolpertshausen	400	274	126	49	4,55	410	68	274	133	3
001	Wolpertshausen	400	274	126	49	4,55	410	68	274	133	3
	Schwäbisch Hall	56 183	32 515	23 668	17 469	5,30	58 605	15 587	32 555	24 217	1 708
128	Main-Tauber-Kreis										
128 138	Ahorn	738	573	165	70	3,62	756	163	573	165	18
001	Berolzheim	181	147	34	18	3,90	184	38	147	34	3

1) Ohne Freizeitwohnungen; ohne Wohnungen, für die keine Angaben zum Haushalt/zur Person vorliegen; ohne Wohnungen in Gebäuden mit vollständiger Wohnheimnutzung. — 2) Ohne Haushalte in Freizeitwohneinheiten; ohne Haushalte von Angehörigen ausländischer Streitkräfte. — 3) Ohne Haushalte in Gebäuden mit vollständiger Wohnheimnutzung. — 4) Ohne Dienst-, Werks-, Hausmeister-, Stiftswohnungen, Berufs- oder Geschäftsmietwohnungen; ohne verbilligt, kostenlos oder ermäßigt überlassene Wohnungen; ohne völlig untervermietete Wohnungen; ohne Mietwohnungen ausländischer Streitkräfte.

Noch: 5. **Bewohnte Wohnungen und Haushalte in den Gemeindeteilen Baden-Württembergs am 25. Mai 1987 nach Besitzverhältnis und m²-Miete bzw. Wohnverhältnis**

Schl.-Nr.	Gemeinde Gemeindeteil	Bewohnte Wohnun- gen insgesamt ¹⁾	Davon				Haushalte ²⁾		Darunter (Sp. 6)		
			Eigen- tümer- wohnungen	Mietwohnungen		insgesamt	darunter Ein- personen- haushalte	Eigen- tümer ³⁾	Haupt- mieter ³⁾	Unter- mieter ³⁾	
				zusammen	darunter reine Mietwohnungen mit Mietangaben ⁴⁾						
Anzahl					Miete je m ² in DM	Anzahl					
1	2	3	4	5	6	7	8	9	10		
noch: Ahorn											
002	Buch	112	90	22	5	—	117	20	90	22	5
003	Eubigheim	230	174	56	34	3,45	238	49	174	56	8
004	Hohenstadt	68	58	10	3	—	69	13	58	10	1
005	Schillingstadt	147	104	43	10	3,76	148	43	104	43	1
128 006	Assamstadt	551	387	164	80	4,36	556	95	387	165	4
001	Assamstadt	551	387	164	80	4,36	556	95	387	165	4
128 007	Bad Mergentheim, Stadt	8 022	3 783	4 239	3 407	5,79	8 594	3 223	3 789	4 426	221
001	Bad Mergentheim	5 123	1 763	3 360	2 770	5,97	5 622	2 629	1 768	3 536	160
002	Löffelstelzen	280	161	119	99	5,59	287	70	161	122	4
003	Markelsheim	576	406	170	114	4,53	590	125	407	173	10
004	Apfelbach	96	84	12	4	—	96	5	84	12	—
005	Herbsthausen	60	51	9	4	—	61	1	51	9	1
006	Rot, Dörtel, Schönbhl.	70	63	7	6	3,71	70	5	63	7	—
007	Hachtel	73	67	6	5	—	75	6	67	6	2
008	Wachbach	368	272	96	67	4,88	378	72	272	99	7
009	Rengershausen	141	110	31	22	4,65	144	30	110	31	3
010	Stuppach, Lustbronn	185	141	44	24	4,89	186	27	141	44	1
011	Neunkirchen	249	158	91	68	5,41	258	57	158	91	9
012	Althausen	175	123	52	31	5,92	183	38	123	54	6
013	Dainbach	127	88	39	16	4,17	131	31	88	39	4
014	Edelfingen	499	296	203	177	5,24	513	127	296	203	14
128 014	Boxberg, Stadt	2 255	1 566	689	430	4,22	2 298	512	1 566	692	40
001	Boxberg	406	204	202	165	4,71	414	96	204	204	6
002	Angeltürn	45	38	7	—	—	46	6	38	7	1
003	Bobstadt	164	120	44	13	4,17	166	33	120	44	2
004	Epplingen	54	45	9	4	—	57	12	45	9	3
005	Kupprichhausen	107	76	31	15	3,31	108	19	76	31	1
006	Lengenrieden	55	42	13	—	—	58	10	42	13	3
007	Oberschüpf	141	107	34	15	3,88	147	41	107	35	5
008	Schwabhausen	168	126	42	18	3,38	169	25	126	42	1
009	Schweigern	336	242	94	61	4,07	340	86	242	94	4
010	Uiffingen	139	115	24	6	3,76	139	24	115	24	—
011	Unterschüpf	290	198	92	63	4,00	295	74	198	92	5
012	Windischbuch	103	85	18	9	3,29	105	16	85	18	2
013	Wölschingen	247	168	79	61	4,26	254	70	168	79	7
128 020	Creglingen, Stadt	1 601	1 223	378	248	3,99	1 645	347	1 224	384	37
001	Creglingen	654	395	259	191	4,29	685	222	396	263	26
002	Reinsbronn	110	92	18	11	2,55	110	17	92	18	—
003	Waldmannshofen	98	82	16	9	3,11	98	11	82	16	—
004	Frauental	39	35	4	—	—	39	2	35	4	—
005	Freudenbach	110	97	13	5	—	110	19	97	13	—
006	Crainital	38	28	10	6	4,28	43	8	28	11	4
007	Archshofen	104	92	12	6	3,59	108	13	92	13	3
008	Finsterlohr	77	72	5	2	—	77	3	72	5	—
009	Blumweiler	102	93	9	5	—	103	9	93	9	1
010	Oberrimbach	71	67	4	3	—	71	9	67	4	—
011	Schmerbach	50	44	6	2	—	51	8	44	6	1
012	Münster	80	67	13	5	—	81	13	67	13	1
013	Niederrimbach	68	59	9	3	—	69	13	59	9	1
128 039	Freudenberg, Stadt	1 330	865	465	258	4,58	1 353	271	865	467	21
001	Freudenberg	798	472	326	205	4,60	815	193	472	326	17
002	Boxtal	179	130	49	20	4,80	181	26	130	50	1
003	Ebenheid	85	66	19	4	—	86	14	66	19	1
004	Rauenberg	222	164	58	23	4,63	224	29	164	59	1
005	Wessental	46	33	13	6	2,53	47	9	33	13	1
128 045	Großrinderfeld	1 135	813	322	171	4,54	1 148	181	813	323	12
001	Großrinderfeld	428	313	115	61	4,11	432	63	313	115	4

1) Ohne Freizeitwohnungen; ohne Wohnungen, für die keine Angaben zum Haushalt/zur Person vorliegen; ohne Wohnungen in Gebäuden mit vollständiger Wohnheimnutzung. — 2) Ohne Haushalte in Freizeitwohneinheiten; ohne Haushalte von Angehörigen ausländischer Streitkräfte. — 3) Ohne Haushalte in Gebäuden mit vollständiger Wohnheimnutzung. — 4) Ohne Dienst-, Werks-, Hausmeister-, Stiftswohnungen, Berufs- oder Geschäftsmietwohnungen; ohne verbilligt, kostenlos oder ermäßigt überlassene Wohnungen; ohne völlig untervermietete Wohnungen; ohne Mietwohnungen ausländischer Streitkräfte.

Noch: 5. **Bewohnte Wohnungen und Haushalte in den Gemeindeteilen Baden-Württembergs am 25. Mai 1987 nach Besitzverhältnis und m²-Miete bzw. Wohnverhältnis**

Schl.-Nr.	Gemeinde Gemeindeteil	Bewohnte Wohnun- gen insgesamt ¹⁾	Davon				Haushalte ²⁾		Darunter (Sp. 6)		
			Eigen- tümer- wohnungen	Mietwohnungen		insgesamt	darunter Ein- personen- haushalte	Eigen- tümer ³⁾	Haupt- mieter ³⁾	Unter- mieter ³⁾	
				zusammen	darunter reine Mietwohnungen mit Mietangaben ⁴⁾						
											Anzahl
1	2	3	4	5	6	7	8	9	10		
noch: Großrinderfeld											
002	Gerschheim	419	278	141	87	4,82	427	78	278	141	8
003	Schönfeld	181	137	44	17	4,75	181	25	137	44	—
004	Ilmspan	107	85	22	6	4,38	108	15	85	23	—
128 047	Grünsfeld, Stadt	1 130	814	316	164	4,27	1 149	209	814	317	18
001	Grünsfeld	673	454	219	126	4,45	682	137	454	220	8
002	Hausen	71	63	8	3	—	75	14	63	8	4
003	Krenshelm	87	70	17	6	3,39	88	15	70	17	1
004	Kützbrunn	57	49	8	3	—	58	8	49	8	1
005	Paimar	83	68	15	6	5,39	85	6	68	15	2
006	Zimmern	159	110	49	20	3,26	161	29	110	49	2
128 058	Igersheim	1 698	941	757	644	5,35	1 723	383	941	758	24
001	Igersheim	1 420	710	710	621	5,40	1 442	356	710	711	21
002	Bernsfelden	70	57	13	4	—	70	3	57	13	—
003	Harthausen	134	110	24	15	4,54	136	18	110	24	2
004	Neuses	57	51	6	4	—	57	5	51	6	—
005	Simmringen	17	13	4	—	—	18	1	13	4	1
128 061	Königheim	1 078	765	313	135	3,85	1 088	175	766	315	7
001	Königheim	579	385	194	86	3,91	586	110	386	196	4
002	Brehmen	99	76	23	6	3,75	99	13	76	23	—
003	Gissigheim	250	182	68	32	3,59	253	29	182	68	3
004	Pülfringen	150	122	28	11	4,22	150	23	122	28	—
128 064	Külsheim, Stadt	1 761	1 152	609	338	4,57	1 775	330	1 152	615	8
001	Külsheim	959	538	421	281	4,75	968	217	538	425	5
002	Hundheim	239	180	59	23	4,49	241	38	180	60	1
003	Uissigheim	223	172	51	13	3,37	225	36	172	52	1
004	Eiersheim	126	103	23	—	—	127	12	103	23	1
005	Steinfurt	37	27	10	3	—	37	3	27	10	—
006	Steinbach	177	132	45	18	3,39	177	24	132	45	—
128 139	Lauda-Königshofen, St.	5 368	2 857	2 511	1 852	4,84	5 518	1 372	2 858	2 550	101
001	Lauda	2 097	862	1 235	1 013	4,78	2 149	585	863	1 239	38
002	Oberlaua	278	184	94	47	4,37	286	73	184	95	7
003	Gerlachshelm	651	363	288	214	5,24	688	175	363	315	10
004	Heckfeld	142	110	32	14	3,96	143	20	110	33	—
005	Beckstein	129	91	38	17	3,83	134	26	91	38	5
006	Oberbalbach	199	156	43	14	4,13	207	32	156	43	8
007	Unterbach	589	384	205	139	5,07	606	141	384	206	16
008	Marbach	63	41	22	8	4,73	64	16	41	23	—
009	Deubach	29	22	7	2	—	29	1	22	7	—
010	Sachsenflur	122	82	40	21	4,16	125	35	82	40	3
011	Messelhausen	134	98	36	10	4,76	137	29	98	36	3
012	Königshofen	935	464	471	353	4,91	950	239	464	475	11
128 082	Niederstetten, Stadt	1 647	1 087	560	405	5,08	1 663	319	1 087	563	13
001	Niederstetten	926	478	448	351	5,19	937	210	478	450	9
002	Oberstetten	135	112	23	12	5,54	135	22	112	23	—
003	Wildentierbach	96	88	8	3	—	98	6	88	9	1
004	Rinderfeld	83	77	6	2	—	83	10	77	6	—
005	Wermutshausen	60	52	8	4	—	60	12	52	8	—
006	Vorbachzimmern	159	116	43	26	4,80	160	31	116	43	1
007	Pfützingen	46	37	9	3	—	46	9	37	9	—
008	Adolzhausen	61	58	3	1	—	61	7	58	3	—
009	Herrenzimmern	41	36	5	2	—	41	4	36	5	—
010	Rüsselhausen	40	33	7	1	—	42	8	33	7	2
128 115	Tauberbischofsheim, St.	4 411	2 287	2 124	1 672	5,20	4 661	1 340	2 288	2 133	74
001	Tauberbischofsheim	2 917	1 258	1 659	1 393	5,30	3 149	1 063	1 259	1 666	58
002	Impfingen	297	199	98	58	5,14	298	46	199	98	1

1) Ohne Freizeitwohnungen; ohne Wohnungen, für die keine Angaben zum Haushalt/zur Person vorliegen; ohne Wohnungen in Gebäuden mit vollständiger Wohnheimnutzung. — 2) Ohne Haushalte in Freizeitwohneinheiten; ohne Haushalte von Angehörigen ausländischer Streitkräfte. — 3) Ohne Haushalte in Gebäuden mit vollständiger Wohnheimnutzung. — 4) Ohne Dienst-, Werks-, Hausmeister-, Stiftswohnungen, Berufs- oder Geschäftsmietwohnungen; ohne verbilligt, kostenlos oder ermäßigt überlassene Wohnungen; ohne völlig untervermietete Wohnungen; ohne Mietwohnungen ausländischer Streitkräfte.

Noch: 5. **Bewohnte Wohnungen und Haushalte in den Gemeindeteilen Baden-Württembergs am 25. Mai 1987 nach Besitzverhältnis und m²-Miete bzw. Wohnverhältnis**

Schl.-Nr.	Gemeinde Gemeindeteil	Bewohnte Wohnun- gen insgesamt ¹⁾	Davon				Haushalte ²⁾		Darunter (Sp. 6)		
			Eigen- tümer- wohnungen	Mietwohnungen		insgesamt	darunter Ein- personen- haushalte	Eigen- tümer ³⁾	Haupt- mieter ³⁾	Unter- mieter ³⁾	
				zusammen	darunter reine Mietwohnungen mit Mietangaben ⁴⁾						
Anzahl				Miete je m ² in DM	Anzahl						
1	2	3	4	5	6	7	8	9	10		
noch: Tauberbischofsheim,St.											
003	Hochhausen	210	141	69	41	4,30	216	50	141	69	6
004	Dienstadt	95	67	28	20	4,72	96	14	67	28	1
005	Dittwar	257	183	74	30	4,42	258	39	183	74	1
006	Dittigheim	341	230	111	77	4,73	347	78	230	112	5
007	Distelhausen	294	209	85	53	4,83	297	50	209	86	2
128 126	Weikersheim, Stadt	2 436	1 519	917	702	5,14	2 489	625	1 519	924	46
001	Weikersheim	1 374	690	684	556	5,40	1 407	419	690	687	30
002	Elpersheim	263	192	71	47	4,57	270	53	192	73	5
003	Haagen	18	17	1	—	—	18	1	17	1	—
004	Honsbronn-Bronn	43	41	2	1	—	44	7	41	2	1
005	Laudenbach	325	247	78	49	3,94	327	73	247	78	2
006	Nassau	101	88	13	10	3,85	102	18	88	13	1
007	Neubronn-Oberndorf	78	69	9	4	—	79	10	69	9	1
008	Queckbronn	37	34	3	2	—	37	3	34	3	—
009	Schäftersheim	197	141	56	33	3,99	205	41	141	58	6
128 128	Werbach	1 162	781	381	206	3,98	1 173	217	781	384	8
001	Werbach	376	253	123	76	4,12	378	66	253	124	1
002	Gamburg	245	150	95	67	4,09	247	54	150	96	1
003	Wenkheim	252	175	77	32	3,80	255	43	175	78	2
004	Niklashausen	153	105	48	21	3,70	157	31	105	48	4
005	Werbachhausen	90	68	22	9	3,15	90	13	68	22	—
006	Brunntal	46	30	16	1	—	46	10	30	16	—
128 131	Wertheim, Stadt	7 864	3 759	4 105	3 119	5,26	8 110	2 243	3 763	4 144	152
001	Wertheim	4 604	1 625	2 979	2 521	5,47	4 780	1 639	1 628	3 009	92
002	Bettingen	218	141	77	35	4,40	232	61	141	80	11
003	Dertingen	279	182	97	51	4,18	281	47	182	97	2
004	Dietsenhan	79	49	30	10	3,77	83	17	49	30	4
005	Dörlesberg	205	145	60	28	4,52	206	19	145	60	1
006	Grünenwört	220	135	85	59	4,83	225	37	135	85	5
007	Höhefeld	150	100	50	18	4,06	154	20	101	50	3
008	Kembach	154	100	54	21	3,88	156	34	100	54	2
009	Lindelbach	141	92	49	25	4,89	146	30	92	49	5
010	Mondfeld	270	167	103	50	4,68	277	55	167	109	1
011	Nassig	388	260	128	50	4,94	392	52	260	128	4
012	Reicholzheim	470	290	180	130	4,15	482	101	290	179	13
013	Sachsenhausen	154	118	36	16	4,53	155	17	118	36	1
014	Sonderriet	154	106	48	21	4,31	154	26	106	48	—
015	Urphar	211	140	71	42	4,64	217	53	140	72	5
016	Waldenhausen	167	109	58	42	5,47	170	35	109	58	3
128 137	Wittighausen	553	393	160	71	3,88	560	98	393	161	6
001	Unterrittighausen	365	264	101	44	4,04	367	65	264	102	1
002	Poppenhausen	30	23	7	4	—	30	2	23	7	—
003	Oberwittighausen	86	49	37	18	4,05	91	22	49	37	5
004	Vilchband	72	57	15	5	—	72	9	57	15	—
Main-Tauber-Kreis		44 740	25 565	19 175	13 972	5,14	46 259	12 103	25 579	19 486	810
Region Franken		274 315	152 174	122 141	94 166	5,72	286 381	79 641	152 305	124 565	7 511
Region Ostwürttemberg											
Landkreise											
135	Heidenheim										
135 010	Dischingen	1 445	1 052	393	191	4,34	1 497	291	1 053	403	41
001	Dischingen	615	414	201	121	4,73	639	130	414	205	20

1) Ohne Freizeitwohnungen; ohne Wohnungen, für die keine Angaben zum Haushalt/zur Person vorliegen; ohne Wohnungen in Gebäuden mit vollständiger Wohnheimnutzung. — 2) Ohne Haushalte in Freizeitwohneinheiten; ohne Haushalte von Angehörigen ausländischer Streitkräfte. — 3) Ohne Haushalte in Gebäuden mit vollständiger Wohnheimnutzung. — 4) Ohne Dienst-, Werks-, Hausmeister-, Stiftswohnungen, Berufs- oder Geschäftsmietwohnungen; ohne verbilligt, kostenlos oder ermäßigt überlassene Wohnungen; ohne völlig untervermietete Wohnungen; ohne Mietwohnungen ausländischer Streitkräfte.

Noch: 5. Bewohnte Wohnungen und Haushalte in den Gemeindeteilen Baden-Württembergs am 25. Mai 1987 nach Besitzverhältnis und m²-Miete bzw. Wohnverhältnis

Schl.-Nr.	Gemeinde Gemeindeteil	Bewohnte Wohnun- gen insgesamt ¹⁾	Davon			Haushalte ²⁾		Darunter (Sp. 6)			
			Eigen- tümer- wohnungen	Mietwohnungen		insgesamt	darunter Ein- personen- haushalte	Eigen- tümer ³⁾	Haupt- mieter ³⁾	Unter- mieter ³⁾	
				zusammen	darunter reine Mietwohnungen mit Mietangaben ⁴⁾						
											Anzahl
1	2	3	4	5	6	7	8	9	10		
noch: Dischingen											
002	Ballmertshofen	163	131	32	14	4,15	175	30	132	36	7
003	Demmingen	131	98	33	10	3,37	133	26	98	33	2
004	Dunstelkingen	143	111	32	11	4,02	152	31	111	32	9
005	Eglingen	188	147	41	17	4,01	190	39	147	41	2
006	Frickingen	132	100	32	11	3,30	135	23	100	34	1
007	Trugenhofen	62	42	20	6	3,87	62	10	42	20	–
008	Schrezheim	11	9	2	1	–	11	2	9	2	–
135 015	Gerstetten	3 817	2 517	1 300	844	4,92	3 905	913	2 518	1 307	68
001	Gerstetten	2 105	1 270	835	601	5,07	2 183	557	1 270	840	61
005	Heuchstetten	42	31	11	8	5,66	43	6	31	12	–
012	Sontbergen	15	12	3	–	–	15	1	12	3	–
015	Gussenstadt	473	327	146	61	4,40	475	110	327	146	2
020	Heldenfingen	345	258	87	52	4,41	349	73	258	88	3
025	Dettingen	551	397	154	92	5,01	554	110	398	154	2
030	Heuchlingen	286	222	64	30	3,67	286	56	222	64	–
135 016	Giengen a.d.Brenz,St.	7 036	3 599	3 437	2 482	5,34	7 218	1 838	3 600	3 467	151
011	Schwage Rechberg-Wanne	1 128	386	742	660	5,73	1 153	354	386	745	22
012	Altst., Schießbg., Ehb.	1 950	843	1 107	797	5,07	2 011	566	843	1 124	44
013	Bühlfeld	1 618	736	882	613	5,34	1 660	418	736	885	39
014	Bruckersberg	726	404	322	170	5,70	739	182	404	323	12
021	Hohenmemmingen	516	357	159	104	5,13	529	107	357	162	10
031	Sachsenhausen	69	52	17	9	3,80	70	18	52	17	1
051	Burgberg	669	530	139	81	4,86	689	120	530	142	17
061	Hürben	360	291	69	48	4,76	367	73	292	69	6
135 019	Heidenheim a.d.Brenz,St.	20 048	8 280	11 768	9 908	5,75	20 724	6 858	8 288	11 861	537
011	Heidenheim-Nord	1 505	560	945	817	5,61	1 547	515	560	945	42
012	Heckental Zanger Berg	3 374	1 371	2 003	1 766	5,76	3 470	1 198	1 374	2 005	91
013	Heidenheim-Mitte-West	3 006	954	2 052	1 626	5,73	3 134	1 364	955	2 076	103
014	Heidenheim-Südost	1 796	575	1 221	999	5,37	1 871	635	575	1 223	35
015	Heidenheim-Oststadt	2 494	703	1 791	1 578	5,39	2 600	883	704	1 846	50
021	Schnaitheim-West	2 764	1 275	1 489	1 339	6,52	2 821	862	1 277	1 490	54
022	Schnaitheim-Ost	1 799	1 070	729	577	5,85	1 850	511	1 070	732	48
031	Aufhausen	178	88	90	81	5,19	187	47	88	92	7
041	Mergelstetten	2 164	988	1 176	957	5,75	2 241	652	989	1 179	73
051	Oggenhausen	481	342	139	89	5,84	495	106	342	140	13
071	Großkuchen	415	301	114	71	5,07	432	72	301	114	17
081	Kleinkuchen	72	53	19	8	4,20	76	13	53	19	4
135 020	Herbrechtingen, Stadt	4 584	2 612	1 972	1 437	5,53	4 805	1 186	2 613	1 994	191
001	Herbrechtingen	3 242	1 688	1 554	1 197	5,68	3 403	858	1 688	1 567	141
002	Bolheim-Anhausen	1 124	756	368	220	4,90	1 181	297	757	377	47
003	Bissingen	179	137	42	19	4,21	182	28	137	42	3
004	Hausen	39	31	8	1	–	39	3	31	8	–
135 021	Hermaringen	775	507	268	168	4,64	788	172	507	270	11
001	Hermaringen	775	507	268	168	4,64	788	172	507	270	11
135 025	Königsbronn	2 830	1 580	1 250	906	5,17	2 950	777	1 581	1 259	110
001	Königsbronn 1	557	286	271	164	4,70	597	208	286	276	35
002	Königsbronn 2	1 030	415	615	506	5,31	1 057	309	415	617	25
003	Königsbronn 3	358	257	101	88	5,56	381	77	257	101	23
004	Itzelberg	254	153	101	54	5,11	260	65	153	101	6
005	Ochsenberg	212	153	59	31	4,74	214	33	153	61	–
006	Zang	419	316	103	63	5,14	441	85	317	103	21
135 026	Nattheim	2 027	1 255	772	483	5,33	2 095	466	1 255	776	64
001	Nattheim	1 627	947	680	436	5,42	1 686	384	947	683	56
002	Auernheim	252	200	52	25	4,52	256	50	200	52	4
003	Fleinheim	148	108	40	22	4,39	153	32	108	41	4

1) Ohne Freizeitwohnungen; ohne Wohnungen, für die keine Angaben zum Haushalt/zur Person vorliegen; ohne Wohnungen in Gebäuden mit vollständiger Wohnheimnutzung. – 2) Ohne Haushalte in Freizeitwohneinheiten; ohne Haushalte von Angehörigen ausländischer Streitkräfte. – 3) Ohne Haushalte in Gebäuden mit vollständiger Wohnheimnutzung. – 4) Ohne Dienst-, Werks-, Hausmeister-, Stiftswohnungen, Berufs- oder Geschäftsmietwohnungen; ohne verbilligt, kostenlos oder ermäßigt überlassene Wohnungen; ohne völlig untervermietete Wohnungen; ohne Mietwohnungen ausländischer Streitkräfte.

Noch: 5. Bewohnte Wohnungen und Haushalte in den Gemeindeteilen Baden-Württembergs am 25. Mai 1987 nach Besitzverhältnis und m²-Miete bzw. Wohnverhältnis

Schl.-Nr.	Gemeinde Gemeindeteil	Bewohnte Wohnun- gen insgesamt ¹⁾	Davon				Haushalte ²⁾		Darunter (Sp. 6)		
			Eigen- tümer- wohnungen	Mietwohnungen		insgesamt	darunter Ein- person- haushalte	Eigen- tümer ³⁾	Haupt- mieter ³⁾	Unter- mieter ³⁾	
				zusammen	darunter reine Mietwohnungen mit Mietangaben ⁴⁾						
											Anzahl
1	2	3	4	5	6	7	8	9	10		
135 027	Niederstotzingen, Stadt	1 477	945	532	377	4,38	1 496	338	946	535	15
011	Niederstotzingen	1 036	647	389	283	4,42	1 049	233	648	390	11
021	Oberstotzingen	308	198	110	74	4,29	313	70	198	111	4
031	Stetten	133	100	33	20	4,07	134	35	100	34	—
135 031	Sontheim an der Brenz	1 833	1 192	641	388	4,31	1 878	413	1 192	642	44
011	Sontheim	1 287	789	498	306	4,32	1 327	319	789	497	41
021	Brenz	397	283	114	68	4,25	401	70	283	116	2
031	Bergenweiler	149	120	29	14	4,43	150	24	120	29	1
135 032	Steinheim am Albuch	2 955	1 928	1 027	724	5,46	3 052	705	1 930	1 038	84
001	Steinheim-Ost	325	240	85	58	5,30	331	69	240	85	6
002	Steinheim-Süd	405	264	141	94	5,40	418	110	265	144	9
003	Steinheim-Nord	573	370	203	164	5,81	587	117	370	203	14
004	Steinheim-Südwest	398	231	167	122	5,34	412	114	231	167	14
005	Steinheim-Nordwest	410	231	179	145	5,87	414	95	231	179	4
009	Ziegelhütte	20	7	13	6	5,26	25	12	7	13	5
010	Sontheim im Stubental	168	122	46	29	5,19	175	38	122	49	4
012	Bibersohl	—	—	—	—	—	—	—	—	—	—
013	Gnannenweiler	20	12	8	1	—	22	5	12	9	1
014	Irmannsweiler	14	10	4	—	—	16	2	10	5	1
015	Küpfendorf	23	14	9	3	—	25	8	14	9	2
016	Neuselhalden	6	—	—	—	—	6	—	—	—	—
017	Dudelhof	6	—	—	—	—	8	—	—	—	—
019	Söhnstetten-Ost	303	212	91	52	5,10	311	65	212	92	7
020	Söhnstetten-West	284	205	79	50	4,49	302	65	206	80	16
	Heidenheim	48 827	25 467	23 360	17 908	5,48	50 408	13 957	25 483	23 552	1 316
136	Ostalbkreis										
136 088	Aalen, Stadt	25 473	11 820	13 653	9 886	5,65	26 067	8 166	11 829	14 056	93
001	Stadtmitte	5 001	1 496	3 505	2 671	5,68	5 230	2 293	1 498	3 676	22
002	Ost	4 621	1 952	2 669	2 046	5,93	4 767	1 549	1 955	2 758	31
003	Süd	1 589	867	722	488	5,95	1 619	495	867	749	3
004	West	2 941	1 483	1 458	1 117	6,06	2 983	801	1 484	1 481	5
020	Waldhausen	651	449	202	121	4,40	654	109	449	202	3
030	Ebnat	847	560	287	136	4,72	854	180	561	289	4
040	Unterkochen	2 257	1 132	1 125	757	5,50	2 282	697	1 133	1 134	5
060	Dewangen	1 022	646	376	234	5,49	1 031	230	646	384	1
066	Fachsenfeld	1 174	717	457	313	5,26	1 176	227	717	458	1
070	Wasseralfingen	4 648	2 089	2 559	1 850	5,36	4 745	1 421	2 090	2 630	16
080	Hofen	722	429	293	153	4,90	726	164	429	295	2
136 002	Abtsgmünd	2 164	1 402	762	484	4,61	2 309	610	1 404	776	129
001	Abtsgmünd	990	635	355	241	4,88	1 053	269	636	359	58
002	Hohenstadt	235	172	63	32	4,16	248	63	172	65	11
003	Laubach	106	76	30	13	3,97	116	34	76	31	9
004	Neubronn	89	65	24	17	4,16	102	30	65	25	12
005	Pommertsweiler	280	185	95	56	4,57	306	71	185	96	25
006	Untergröningen	464	269	195	125	4,36	484	143	270	200	14
136 003	Adelmannsfelden	519	364	155	64	4,28	534	125	365	157	12
001	Adelmannsfelden	396	277	119	57	4,26	409	98	278	121	10
002	Bühler	43	28	15	3	—	43	9	28	15	—
003	Stöcken	19	15	4	1	—	20	5	15	4	1
004	Haid	26	19	7	—	—	26	6	19	7	—
005	Vorderwald	10	—	—	—	—	10	—	—	—	—
006	Mittelwald	5	—	—	—	—	5	—	—	—	—
007	Ottenhof	20	14	6	2	—	21	3	14	6	1
136 007	Bartholomä	627	457	170	94	4,95	639	136	457	171	11
480	Bartholomä	627	457	170	94	4,95	639	136	457	171	11

1) Ohne Freizeitwohnungen; ohne Wohnungen, für die keine Angaben zum Haushalt/zur Person vorliegen; ohne Wohnungen in Gebäuden mit vollständiger Wohnheimnutzung. — 2) Ohne Haushalte in Freizeitwohneinheiten; ohne Haushalte von Angehörigen ausländischer Streitkräfte. — 3) Ohne Haushalte in Gebäuden mit vollständiger Wohnheimnutzung. — 4) Ohne Dienst-, Werks-, Hausmeister-, Stiftswohnungen, Berufs- oder Geschäftsmietwohnungen; ohne verbilligt, kostenlos oder ermäßigt überlassene Wohnungen; ohne völlig untervermietete Wohnungen; ohne Mietwohnungen ausländischer Streitkräfte.

Noch: **5. Bewohnte Wohnungen und Haushalte in den Gemeindeteilen Baden-Württembergs am 25. Mai 1987 nach Besitzverhältnis und m²-Miete bzw. Wohnverhältnis**

Schl.-Nr.	Gemeinde Gemeindeteil	Bewohnte Wohnun- gen insgesamt ¹⁾	Davon				Haushalte ²⁾		Darunter (Sp. 6)		
			Eigen- tümer- wohnungen	Mietwohnungen		insgesamt	darunter Ein- personen- haushalte	Eigen- tümer ³⁾	Haupt- mieter ³⁾	Unter- mieter ³⁾	
				zusammen	darunter reine Mietwohnungen mit Mietangaben ⁴⁾						
											Anzahl
1	2	3	4	5	6	7	8	9	10		
136 009	Böbingen an der Rems	1 289	804	485	328	5,38	1 311	262	805	486	20
420	Böbingen an der Rems	1 289	804	485	328	5,38	1 311	262	805	486	20
136 010	Bopfingen, Stadt	4 113	2 518	1 595	1 175	4,59	4 227	1 021	2 518	1 617	92
001	Stadtkern	550	171	379	326	4,25	563	188	171	379	13
002	Flochberg	246	161	85	48	5,29	255	50	161	86	8
003	Schloßberg	417	331	86	57	4,84	441	97	331	90	20
004	Kerkingen	147	117	30	15	4,58	152	22	117	32	3
005	Trochtelfingen	260	182	78	41	3,90	264	45	182	78	4
006	Oberdorf	629	401	228	154	4,53	639	151	401	233	5
007	Baldern	152	109	43	17	4,06	157	42	109	43	5
008	Aufhausen	330	230	100	69	4,58	335	79	230	101	4
009	Unterriffingen	91	69	22	13	4,38	93	25	69	23	1
010	Dorfen	15	—	—	—	—	15	—	—	—	—
011	Härtsfeldhausen	29	19	10	4	—	29	4	19	10	—
014	Itzlingen	45	37	8	4	—	49	8	37	11	1
015	Rohrbach-Siedlung	49	31	18	14	4,47	50	9	31	19	—
019	Oberrieffingen	44	33	11	2	—	45	10	33	12	—
021	Süd	638	337	301	257	4,87	657	188	337	304	16
024	Meisterstall	4	—	—	—	—	4	—	—	—	—
031	Nord	427	249	178	147	5,04	439	88	249	178	12
034	Edelmühle	40	27	13	6	6,54	40	8	27	13	—
136 015	Durlangen	856	541	315	213	5,03	895	191	542	317	36
220	Durlangen	856	541	315	213	5,03	895	191	542	317	36
136 018	Ellenberg	507	350	157	73	4,12	540	117	350	162	28
001	Ellenberg	507	350	157	73	4,12	540	117	350	162	28
136 019	Ellwangen (Jagst), St.	7 442	3 932	3 510	2 499	5,56	7 746	2 156	3 934	3 541	117
001	Ost	3 115	1 265	1 850	1 433	5,58	3 321	1 175	1 266	1 868	37
002	Pfahlheim	412	310	102	39	4,22	415	53	310	102	3
003	Rindelbach	815	547	268	124	5,35	835	194	547	271	17
004	Röhlingen	986	667	319	161	5,08	998	164	667	320	11
005	Schrezheim	830	517	313	196	5,33	847	178	518	315	14
006	West	1 284	626	658	546	5,91	1 330	392	626	665	35
136 020	Eschach	447	335	112	59	4,62	451	66	335	112	4
300	Eschach	447	335	112	59	4,62	451	66	335	112	4
136 021	Essingen	1 804	1 066	738	556	5,65	1 904	386	1 066	741	97
001	Essingen	1 804	1 066	738	556	5,65	1 904	386	1 066	741	97
136 024	Göggingen	568	346	222	167	5,34	589	116	346	224	19
320	Mulfingen	462	274	188	146	5,52	481	99	274	190	17
321	Horn	106	72	34	21	4,25	108	17	72	34	2
136 027	Gschwend	1 521	1 045	476	301	4,82	1 574	332	1 047	486	41
140	Gschwend	743	472	271	206	4,89	763	178	472	273	18
141	Schlechtbach	91	71	20	13	5,08	92	11	71	20	1
142	Honkling Wildgarten	113	74	39	23	4,24	119	34	74	39	6
143	Nardenheim	13	9	4	—	—	13	3	9	4	—
150	Altersberg	246	186	60	23	4,56	257	44	188	62	7
160	Frickenhofen	315	233	82	36	4,91	330	62	233	88	9
136 028	Heubach, Stadt	3 405	1 641	1 764	1 521	5,95	3 476	926	1 643	1 768	65
460	Heubach	3 006	1 359	1 647	1 437	5,98	3 070	859	1 361	1 651	58
463	Lautern	399	282	117	84	5,50	406	67	282	117	7
136 029	Heuchlingen	507	352	155	90	4,60	521	91	352	159	10
400	Heuchlingen	507	352	155	90	4,60	521	91	352	159	10

1) Ohne Freizeitwohnungen; ohne Wohnungen, für die keine Angaben zum Haushalt/zur Person vorliegen; ohne Wohnungen in Gebäuden mit vollständiger Wohnheimnutzung. — 2) Ohne Haushalte in Freizeitwohneinheiten; ohne Haushalte von Angehörigen ausländischer Streitkräfte. — 3) Ohne Haushalte in Gebäuden mit vollständiger Wohnheimnutzung. — 4) Ohne Dienst-, Werks-, Hausmeister-, Stiftswohnungen, Berufs- oder Geschäftsmietwohnungen; ohne verbilligt, kostenlos oder ermäßigt überlassene Wohnungen; ohne völlig untervermietete Wohnungen; ohne Mietwohnungen ausländischer Streitkräfte.

Noch: 5. **Bewohnte Wohnungen und Haushalte in den Gemeindeteilen Baden-Württembergs am 25. Mai 1987 nach Besitzverhältnis und m²-Miete bzw. Wohnverhältnis**

Schl.-Nr.	Gemeinde Gemeindeteil	Bewohnte Wohnun- gen insgesamt ¹⁾	Davon				Haushalte ²⁾		Darunter (Sp. 6)		
			Eigen- tümer- wohnungen	Mietwohnungen		insgesamt	darunter Ein- person- haushalte	Eigen- tümer ³⁾	Haupt- mieter ³⁾	Unter- mieter ³⁾	
				zusammen	darunter reine Mietwohnungen mit Mietangaben ⁴⁾						
											Anzahl
1	2	3	4	5	6	7	8	9	10		
136 033	Hüttlingen	1 799	1 024	775	532	5,00	1 850	412	1 024	782	44
001	Hüttlingen	1 799	1 024	775	532	5,00	1 850	412	1 024	782	44
136 034	Iggingen	681	467	214	149	5,38	694	138	468	217	9
360	Iggingen	681	467	214	149	5,38	694	138	468	217	9
136 035	Jagstzell	689	465	224	125	4,19	716	153	465	230	21
001	Jagstzell	504	332	172	106	4,18	513	107	332	177	4
002	Dankoltsweiler	84	63	21	9	4,62	88	13	63	21	4
003	Wohnplätze	101	70	31	10	3,79	115	33	70	32	13
136 037	Kirchheim am Ries	536	399	137	68	4,33	545	92	400	142	3
010	Kirchheim am Ries	336	248	88	49	4,42	345	62	249	93	3
011	Jagstheim	13	9	4	2	—	13	2	9	4	—
012	Osterholz	14	12	2	—	—	14	2	12	2	—
013	Heerhof	4	—	—	—	—	4	—	—	—	—
014	Weihermühle	1	—	—	—	—	1	—	—	—	—
015	Kalkofen	1	—	—	—	—	1	—	—	—	—
020	Benzenzimmern	79	58	21	11	4,46	79	17	58	21	—
030	Dirgenheim	88	67	21	6	3,21	88	9	67	21	—
136 038	Lauchheim, Stadt	1 242	770	472	319	4,64	1 270	309	770	475	25
001	Lauchheim	900	530	370	280	4,77	918	248	530	372	16
002	Hülen	148	103	45	21	3,82	151	33	103	46	2
003	Röttingen	194	137	57	18	3,86	201	28	137	57	7
136 040	Leinzell	820	498	322	252	5,54	835	211	498	323	14
340	Leinzell	820	498	322	252	5,54	835	211	498	323	14
136 042	Lorch, Stadt	3 728	2 018	1 710	1 305	5,67	3 841	1 060	2 019	1 724	98
120	Kernstadt	2 452	1 274	1 178	915	5,58	2 515	722	1 275	1 188	52
121	Rattenharz	70	59	11	7	4,24	75	14	59	11	5
122	Waldhausen	871	501	370	263	5,94	903	228	501	372	30
123	Weitmars	335	184	151	120	5,81	348	96	184	153	11
136 043	Mögglingen	1 179	740	439	312	5,44	1 207	268	741	441	25
440	Mögglingen	1 179	740	439	312	5,44	1 207	268	741	441	25
136 044	Mutlangen	1 810	964	846	681	6,17	1 948	511	964	942	42
200	Mutlangen	1 728	913	815	658	6,18	1 864	499	913	910	41
201	Pfersbach	82	51	31	23	5,81	84	12	51	32	1
136 045	Neresheim, Stadt	2 235	1 500	735	440	4,44	2 331	498	1 501	745	85
001	Neresheim	934	540	394	288	4,69	999	251	541	397	61
002	Kösingen	164	123	41	22	3,02	167	26	123	41	3
003	Schweindorf	101	73	28	8	2,88	102	21	73	29	—
004	Dorfmerkingen	309	242	67	20	4,11	315	47	242	67	6
005	Elchingen	421	306	115	50	4,61	434	82	306	120	8
006	Ohmenheim	306	216	90	52	4,01	314	71	216	91	7
136 046	Neuler	778	510	268	132	4,16	786	118	511	275	—
001	Neuler	518	328	190	108	4,15	521	78	328	193	—
002	Adlersteige	12	8	4	2	—	12	2	8	4	—
003	Binderhof	3	—	—	—	—	3	—	—	—	—
004	Bronnen	28	20	8	2	—	28	2	20	8	—
005	Burghardsmühle	1	—	—	—	—	1	—	—	—	—
006	Ebnat	14	11	3	—	—	14	1	11	3	—
007	Gaishardt	75	57	18	5	—	79	20	58	21	—
008	Haldenhof	2	—	—	—	—	2	—	—	—	—
009	Himmelreich	4	—	—	—	—	4	—	—	—	—
010	Leinenfrist	24	16	8	3	—	24	2	16	8	—

1) Ohne Freizeitwohnungen; ohne Wohnungen, für die keine Angaben zum Haushalt/zur Person vorliegen; ohne Wohnungen in Gebäuden mit vollständiger Wohnheimnutzung. — 2) Ohne Haushalte in Freizeitwohneinheiten; ohne Haushalte von Angehörigen ausländischer Streitkräfte. — 3) Ohne Haushalte in Gebäuden mit vollständiger Wohnheimnutzung. — 4) Ohne Dienst-, Werks-, Hausmeister-, Stiftswohnungen, Berufs- oder Geschäftsmietwohnungen; ohne verbilligt, kostenlos oder ermäßigt überlassene Wohnungen; ohne völlig untervermietete Wohnungen; ohne Mietwohnungen ausländischer Streitkräfte.

Noch: 5. **Bewohnte Wohnungen und Haushalte in den Gemeindeteilen Baden-Württembergs am 25. Mai 1987 nach Besitzverhältnis und m²-Miete bzw. Wohnverhältnis**

Schl.-Nr.	Gemeinde Gemeindeteil	Bewohnte Wohnun- gen insgesamt ¹⁾	Davon				Haushalte ²⁾		Darunter (Sp. 6)		
			Eigen- tümer- wohnungen	Mietwohnungen		insgesamt	darunter Ein- personen- haushalte	Eigen- tümer ³⁾	Haupt- mieter ³⁾	Unter- mieter ³⁾	
				zusammen	darunter reine Mietwohnungen mit Mietangaben ⁴⁾						
Anzahl				Miete je m ² in DM	Anzahl						
1	2	3	4	5	6	7	8	9	10		
noch: Neuler											
011	Oberer Kohlwasen	1	–	–	–	–	1	–	–	–	–
013	Ramsenstrut	48	34	14	3	–	49	3	34	15	–
014	Schönberger Hof	–	–	–	–	–	–	–	–	–	–
015	Schwenningen	45	29	16	7	5,23	45	5	29	16	–
016	Unterer Kohlwasen	3	–	–	–	–	3	–	–	–	–
136 049	Obergröningen	137	101	36	17	3,95	140	21	101	36	3
390	Obergröningen	137	101	36	17	3,95	140	21	101	36	3
136 050	Oberkochen, Stadt	3 319	1 431	1 888	1 557	5,33	3 456	949	1 431	1 902	123
001	Oberkochen	3 319	1 431	1 888	1 557	5,33	3 456	949	1 431	1 902	123
136 089	Rainau	808	552	256	159	4,98	831	145	552	267	12
001	Schwabsberg	240	167	73	48	4,46	251	57	167	75	9
002	Buch	243	152	91	69	5,30	253	45	152	100	1
003	Dalkingen	259	181	78	39	4,93	261	38	181	78	2
004	Saverwang	37	28	9	2	–	37	3	28	9	–
005	Weiler	29	24	5	1	–	29	2	24	5	–
136 087	Riesbürg	691	482	209	115	4,59	730	162	482	210	38
001	Pflaumloch	286	180	106	69	4,32	298	70	180	107	11
002	Utzmemmingen	329	247	82	42	4,93	348	70	247	82	19
003	Goldburghausen	76	55	21	4	–	84	22	55	21	8
136 060	Rosenberg	746	524	222	108	4,42	767	152	524	227	16
001	Rosenberg	430	301	129	77	4,63	443	90	301	133	9
002	Hohenberg	205	136	69	24	4,34	210	44	136	70	4
003	Hummelsweiler	111	87	24	7	2,51	114	18	87	24	3
136 061	Ruppertshofen	395	271	124	67	5,31	434	92	272	127	35
260	Ruppertshofen	319	214	105	56	5,28	356	83	214	108	34
261	Birkenlohe	76	57	19	11	5,41	78	9	58	19	1
136 062	Schechingen	523	379	144	101	5,17	533	106	380	145	8
380	Schechingen	523	379	144	101	5,17	533	106	380	145	8
136 065	Schwäbisch Gmünd, St.	22 552	9 467	13 085	10 845	5,93	23 614	7 775	9 473	13 414	688
010	Innerer Stadtkern	1 651	357	1 294	1 100	5,62	1 812	821	358	1 337	117
011	Rehnenhof/Wetzgau	1 853	863	990	823	6,17	1 888	611	863	994	31
012	Becherlehen	506	186	320	246	6,30	522	213	186	325	11
013	Herlikofer Berg	437	204	233	193	5,91	451	135	204	237	10
014	Kaffeeberg bis Vogelh.	366	169	197	164	6,24	391	130	169	202	20
015	Äußere Weststadt	1 397	485	912	824	6,36	1 432	526	485	915	32
016	Innere Weststadt	2 009	670	1 339	1 120	5,39	2 145	924	671	1 413	61
017	Oststadt	1 541	323	1 218	1 086	5,76	1 636	610	323	1 233	80
018	Südstadt/Klarenberg	2 292	545	1 747	1 608	5,66	2 383	1 029	545	1 786	46
021	Oberbettringen-Alt	877	410	467	362	6,00	902	230	410	468	24
022	Oberbettringen-Nordw.	1 432	495	937	868	7,33	1 558	548	496	1 046	16
024	Unterbettringen-Alt	548	312	236	176	5,71	562	133	312	236	14
025	Unterbettringen-Neu	599	302	297	205	5,99	652	190	302	302	15
031	Herlikofen	1 041	531	510	371	6,39	1 073	233	531	514	28
032	Hussenhofen	556	354	202	118	5,69	570	131	354	202	14
033	Burgholz	10	4	6	3	–	10	2	4	6	–
034	Zimmern/Hirschmühle	157	101	56	37	5,29	168	39	101	56	11
041	Bargau	882	534	348	222	5,17	903	187	534	350	19
051	Degenfeld	157	110	47	16	5,43	157	31	110	47	–
061	Weiler	346	236	110	71	5,14	362	83	236	111	15
071	Lindach	1 021	572	449	357	5,62	1 066	267	574	454	38
081	Großdeinbach	1 051	633	418	329	6,22	1 085	263	633	423	29
091	Straßdorf	1 350	798	552	409	5,65	1 393	330	799	556	38
097	Rechberg	473	273	200	137	5,52	493	109	273	201	19

1) Ohne Freizeitwohnungen; ohne Wohnungen, für die keine Angaben zum Haushalt/zur Person vorliegen; ohne Wohnungen in Gebäuden mit vollständiger Wohnheimnutzung. — 2) Ohne Haushalte in Freizeitwohneinheiten; ohne Haushalte von Angehörigen ausländischer Streitkräfte. — 3) Ohne Haushalte in Gebäuden mit vollständiger Wohnheimnutzung. — 4) Ohne Dienst-, Werks-, Hausmeister-, Stiftswohnungen, Berufs- oder Geschäftsmietwohnungen; ohne verbilligt, kostenlos oder ermäßigt überlassene Wohnungen; ohne völlig untervermietete Wohnungen; ohne Mietwohnungen ausländischer Streitkräfte.

Noch: 5. **Bewohnte Wohnungen und Haushalte in den Gemeindeteilen Baden-Württembergs am 25. Mai 1987 nach Besitzverhältnis und m²-Miete bzw. Wohnverhältnis**

Schl.-Nr.	Gemeinde Gemeindeteil	Bewohnte Wohnun- gen insgesamt ¹⁾	Davon				Haushalte ²⁾		Darunter (Sp. 6)		
			Eigen- tümer- wohnungen	Mietwohnungen		insgesamt	darunter Ein- personen- haushalte	Eigen- tümer ³⁾	Haupt- mieter ³⁾	Unter- mieter ³⁾	
				zusammen	darunter reine Mietwohnungen mit Mietangaben ⁴⁾						
											Anzahl
1	2	3	4	5	6	7	8	9	10		
136 066	Spraitbach	1 002	672	330	240	5,69	1 060	241	674	335	51
240	Spraitbach	1 002	672	330	240	5,69	1 060	241	674	335	51
136 068	Stödtlen	466	362	104	37	3,98	471	67	362	105	4
001	Stödtlen	135	99	36	16	3,76	136	20	99	36	1
002	Birkenzell	39	27	12	1	—	39	5	27	12	—
003	Dambach	35	32	3	1	—	35	1	32	3	—
004	Eck am Berg	18	14	4	—	—	18	4	14	4	—
005	Gaxhardt	47	39	8	1	—	49	7	39	9	1
006	Gerau	8	—	—	—	—	8	—	—	—	—
007	Niederroden	16	13	3	—	—	16	1	13	3	—
008	Oberbronnen	5	5	—	—	—	5	—	—	—	—
009	Unterbronnen	10	7	3	—	—	10	1	7	3	—
010	Regelsweiler	76	57	19	11	4,35	78	17	57	19	2
011	Kaltenwag	3	3	—	—	—	3	—	—	—	—
012	Winterhof	4	—	—	—	—	4	—	—	—	—
013	Maxenhof	7	—	—	—	—	7	—	—	—	—
014	Stillau	20	18	2	—	—	20	1	18	2	—
015	Strambach	18	16	2	—	—	18	5	16	2	—
016	Schnepfenmühle	2	—	—	—	—	2	—	—	—	—
017	Schnepfenhof	1	—	—	—	—	1	—	—	—	—
018	Berlismühle	3	—	—	—	—	3	—	—	—	—
019	Freihof	1	—	—	—	—	1	—	—	—	—
020	Kreuthof	6	3	3	1	—	6	—	—	—	—
021	Merzenhof	1	—	—	—	—	1	—	—	—	—
022	Oberzell	3	3	—	—	—	3	—	—	—	—
023	Tragenroden	2	—	—	—	—	2	—	—	—	—
024	Weiler an der Eck	2	—	—	—	—	2	—	—	—	—
025	Ziegelhütte	4	—	—	—	—	4	—	—	—	—
136 070	Täferrot	307	203	104	67	4,71	315	62	204	104	7
280	Täferrot	307	203	104	67	4,71	315	62	204	104	7
136 071	Tannhausen	466	343	123	44	3,82	467	57	343	123	1
001	Tannhausen	466	343	123	44	3,82	467	57	343	123	1
136 075	Unterschneidheim	1 131	895	236	107	4,14	1 139	118	895	240	4
001	Unterschneidheim	382	298	84	50	4,08	384	39	298	85	1
002	Geislingen	97	82	15	7	4,12	97	12	82	15	—
003	Nordhausen	86	67	19	5	—	87	17	67	19	1
004	Unterwillingen	91	73	18	3	—	91	6	73	18	—
005	Walxheim	68	52	16	10	3,95	70	9	52	17	1
006	Zöbingen	234	185	49	25	4,88	236	19	185	50	1
007	Zipplingen	173	138	35	7	3,55	174	16	138	36	—
136 079	Waldstetten	2 437	1 373	1 064	769	5,73	2 502	573	1 373	1 072	57
500	Waldstetten	1 986	1 066	920	686	5,83	2 032	482	1 066	925	41
510	Wißgoldingen	451	307	144	83	4,96	470	91	307	147	16
136 082	Westhausen	1 711	1 061	650	482	4,43	1 769	366	1 062	655	52
001	Westhausen	910	539	371	282	4,49	939	192	540	374	25
002	Reichenbach	392	241	151	123	4,35	412	93	241	151	20
003	Westerhofen	136	96	40	29	4,52	140	34	96	41	3
004	Lippach	273	185	88	48	4,26	278	47	185	89	4
136 084	Wört	352	228	124	51	4,34	370	78	228	128	14
001	Wört	225	150	75	41	4,27	236	50	150	76	10
002	Bösenlustnau	38	19	19	7	5,66	40	9	19	20	1
003	Schönbronn	22	17	5	—	—	22	2	17	5	—
004	Dürrenstetten	29	20	9	1	—	30	7	20	9	1
005	Grobenhof Grünstadt	19	9	10	1	—	22	5	9	12	1
006	Gaugenmühle Hirschhof	19	13	6	1	—	20	5	13	6	1

1) Ohne Freizeitwohnungen; ohne Wohnungen, für die keine Angaben zum Haushalt/zur Person vorliegen; ohne Wohnungen in Gebäuden mit vollständiger Wohnheimnutzung. — 2) Ohne Haushalte in Freizeitwohneinheiten; ohne Haushalte von Angehörigen ausländischer Streitkräfte. — 3) Ohne Haushalte in Gebäuden mit vollständiger Wohnheimnutzung. — 4) Ohne Dienst-, Werks-, Hausmeister-, Stiftswohnungen, Berufs- oder Geschäftsmietwohnungen; ohne verbilligt, kostenlos oder ermäßigt überlassene Wohnungen; ohne völlig untervermietete Wohnungen; ohne Mietwohnungen ausländischer Streitkräfte.

Noch: 5. **Bewohnte Wohnungen und Haushalte in den Gemeindeteilen Baden-Württembergs am 25. Mai 1987 nach Besitzverhältnis und m²-Miete bzw. Wohnverhältnis**

Schl.-Nr.	Gemeinde Gemeindeteil	Bewohnte Wohnun- gen insgesamt ¹⁾	Davon				Haushalte ²⁾		Darunter (Sp. 6)		
			Eigen- tümer- wohnungen	Mietwohnungen		insgesamt	darunter Ein- personen- haushalte	Eigen- tümer ³⁾	Haupt- mieter ³⁾	Unter- mieter ³⁾	
				zusammen	darunter reine Mietwohnungen mit Mietangaben ⁴⁾						
		Anzahl				Miete je m ² in DM	Anzahl				
		1	2	3	4	5	6	7	8	9	10
Ostalbkreis		103 782	54 672	49 110	36 591	5,56	107 404	29 435	54 710	50 159	2 253
Region Ostwürttemberg		152 609	80 139	72 470	54 499	5,53	157 812	43 392	80 193	73 711	3 569
Regierungsbezirk Stuttgart		1 406 035	635 775	770 260	608 362	6,80	1 491 209	493 733	636 345	785 881	51 653

1) Ohne Freizeitwohnungen; ohne Wohnungen, für die keine Angaben zum Haushalt/zur Person vorliegen; ohne Wohnungen in Gebäuden mit vollständiger Wohnheimnutzung. – 2) Ohne Haushalte in Freizeitwohneinheiten; ohne Haushalte von Angehörigen ausländischer Streitkräfte. – 3) Ohne Haushalte in Gebäuden mit vollständiger Wohnheimnutzung. – 4) Ohne Dienst-, Werks-, Hausmeister-, Stiftswohnungen, Berufs- oder Geschäftsmietwohnungen; ohne verbilligt, kostenlos oder ermäßigt überlassene Wohnungen; ohne völlig untervermietete Wohnungen; ohne Mietwohnungen ausländischer Streitkräfte.

Noch: 5. Bewohnte Wohnungen und Haushalte in den Gemeindeteilen Baden-Württembergs am 25. Mai 1987 nach Besitzverhältnis und m²-Miete bzw. Wohnverhältnis

Schl.-Nr.	Gemeinde Gemeindeteil	Bewohnte Wohnun- gen insgesamt ¹⁾	Davon			Haushalte ²⁾		Darunter (Sp. 6)		
			Eigen- tümer- wohnungen	Mietwohnungen		insgesamt	darunter Ein- personen- haushalte	Eigen- tümer ³⁾	Haupt- mieter ³⁾	Unter- mieter ³⁾
				zusammen	darunter reine Mietwohnungen mit Mietangaben ⁴⁾					
		Anzahl				Miete je m ² in DM	Anzahl			
1	2	3	4	5	6	7	8	9	10	

Regierungsbezirk Tübingen

Region Neckar-Alb

Landkreise											
415	Reutlingen										
415 078	Bad Urach, Stadt	4 631	2 274	2 357	1 889	6,77	4 746	1 464	2 277	2 409	60
011	Bad Urach	3 661	1 552	2 109	1 715	6,93	3 759	1 253	1 555	2 160	44
031	Sirchingen	313	236	77	56	5,55	317	54	236	77	4
041	Wittlingen	314	232	82	56	5,66	320	77	232	82	6
051	Hengen	202	157	45	34	5,23	206	42	157	45	4
061	Seeburg	141	97	44	28	5,25	144	38	97	45	2
415 014	Dettingen an der Erms	3 060	1 843	1 217	996	6,61	3 188	858	1 845	1 254	82
011	Dettingen an der Erms	3 060	1 843	1 217	996	6,61	3 188	858	1 845	1 254	82
415 089	Engstingen	1 349	912	437	311	6,06	1 380	262	913	438	29
001	Großengstingen	429	308	121	66	5,79	450	107	309	122	19
002	Berg	338	146	192	159	6,37	338	46	146	192	—
003	Kleingstingen	365	289	76	55	6,24	369	72	289	76	4
004	Kohlstetten	217	169	48	31	4,99	223	37	169	48	6
415 019	Eningen unter Achalm	3 758	1 997	1 761	1 409	7,34	3 957	1 192	1 998	1 821	138
011	Eningen unter Achalm	3 758	1 997	1 761	1 409	7,34	3 957	1 192	1 998	1 821	138
415 027	Gomadingen	680	476	204	105	4,90	706	165	478	209	19
011	Gomadingen	378	270	108	66	5,29	386	86	272	111	3
031	Dapfen	214	141	73	29	4,31	231	62	141	75	15
071	Steingebrohn	88	65	23	10	4,36	89	17	65	23	1
415 028	Grabenstetten	466	376	90	65	5,08	474	101	376	95	3
010	Grabenstetten	466	376	90	65	5,08	474	101	376	95	3
415 029	Grafenberg	831	542	289	223	7,26	871	205	542	291	38
011	Grafenberg	831	542	289	223	7,26	871	205	542	291	38
415 034	Hayingen, Stadt	619	434	185	119	4,57	623	106	434	186	3
011	Hayingen	375	240	135	101	4,60	376	72	240	136	—
021	Anhausen	47	38	9	2	—	47	7	38	9	—
031	Ehestetten	113	91	22	12	4,29	114	11	91	22	1
041	Indelhausen	38	29	9	1	—	38	7	29	9	—
051	Münzdorf	46	36	10	3	—	48	9	36	10	2
415 090	Hohenstein	930	708	222	127	5,25	953	150	708	224	21
011	Ödenwaldstetten	185	131	54	32	5,91	186	35	131	54	1
021	Bernloch	215	172	43	20	4,61	224	33	172	43	9
031	Eglingen	116	94	22	9	3,86	116	16	94	22	—
041	Meidelstetten	158	127	31	16	4,76	163	31	127	32	4
051	Oberstetten	256	184	72	50	5,54	264	35	184	73	7
415 039	Hülben	965	727	238	171	5,43	978	210	727	240	11
011	Hülben	965	727	238	171	5,43	978	210	727	240	11
415 092	Lichtenstein	3 139	1 699	1 440	1 020	6,42	3 233	808	1 699	1 452	82
011	Unterhausen	2 367	1 211	1 156	814	6,53	2 429	610	1 211	1 167	51
031	Honau	357	200	157	102	5,63	373	98	200	157	16
041	Holzelfingen	415	288	127	104	6,30	431	100	288	128	15
415 048	Mehrstetten	411	255	156	110	5,13	417	95	255	160	2
011	Mehrstetten	411	255	156	110	5,13	417	95	255	160	2

1) Ohne Freizeitwohnungen; ohne Wohnungen, für die keine Angaben zum Haushalt/zur Person vorliegen; ohne Wohnungen in Gebäuden mit vollständiger Wohnheimnutzung. — 2) Ohne Haushalte in Freizeitwohneinheiten; ohne Haushalte von Angehörigen ausländischer Streitkräfte. — 3) Ohne Haushalte in Gebäuden mit vollständiger Wohnheimnutzung. — 4) Ohne Dienst-, Werks-, Hausmeister-, Stiftswohnungen, Berufs- oder Geschäftsmietwohnungen; ohne verbilligt, kostenlos oder ermäßigt überlassene Wohnungen; ohne völlig untervermietete Wohnungen; ohne Mietwohnungen ausländischer Streitkräfte.

Noch: 5. **Bewohnte Wohnungen und Haushalte in den Gemeindeteilen Baden-Württembergs am 25. Mai 1987 nach Besitzverhältnis und m²-Miete bzw. Wohnverhältnis**

Schl.-Nr.	Gemeinde Gemeindeteil	Bewohnte Wohnun- gen insgesamt ¹⁾	Davon				Haushalte ²⁾		Darunter (Sp. 6)		
			Eigen- tümer- wohnungen	Mietwohnungen		insgesamt	darunter Ein- personen- haushalte	Eigen- tümer ³⁾	Haupt- mieter ³⁾	Unter- mieter ³⁾	
				zusammen	darunter reine Mietwohnungen mit Mietangaben ⁴⁾						
											Anzahl
1	2	3	4	5	6	7	8	9	10		
415 050	Metzingen, Stadt	7 442	3 995	3 447	2 795	6,51	7 863	2 313	4 003	3 455	343
011	Hetzingen	5 693	2 817	2 876	2 349	6,56	6 059	1 886	2 822	2 883	292
021	Neuhausen	1 400	922	478	382	6,29	1 443	343	923	479	41
031	Glems	349	256	93	64	5,89	361	84	258	93	10
415 053	Münsingen, Stadt	3 981	2 531	1 450	1 058	5,22	4 107	1 110	2 533	1 463	72
011	Münsingen	1 587	859	728	545	5,43	1 670	513	860	735	36
041	Apfelstetten	164	124	40	18	4,71	166	52	124	40	2
051	Auingen	653	355	298	251	5,29	664	167	356	300	8
061	Bichshausen	45	33	12	7	5,04	47	11	33	12	2
071	Böttingen	224	161	63	44	4,29	227	59	161	63	3
081	Bremelau	95	80	15	7	4,70	96	15	80	15	1
091	Buttenhausen	162	105	57	25	3,45	166	51	105	59	2
101	Dottingen	363	270	93	68	5,41	370	86	270	94	6
111	Gundelfingen	71	53	18	9	4,23	73	9	53	18	2
131	Hundersingen	115	94	21	10	4,14	117	25	94	22	1
141	Magolsheim	137	110	27	15	4,06	140	36	110	27	3
151	Rietheim	198	143	55	47	5,24	201	44	143	55	3
161	Trailfingen	167	144	23	12	4,10	170	42	144	23	3
415 058	Pfronstetten	374	316	58	19	3,48	379	40	316	58	5
011	Pfronstetten	121	105	16	5	—	122	12	105	16	1
021	Aichelau	59	51	8	3	—	59	3	51	8	—
031	Aichstetten	44	37	7	4	—	44	6	37	7	—
041	Geisingen	54	46	8	3	—	56	10	46	8	2
051	Huldstetten	43	37	6	—	—	45	6	37	6	2
061	Tigerfeld	53	40	13	4	—	53	3	40	13	—
415 059	Pfullingen, Stadt	6 590	3 178	3 412	2 836	7,16	6 993	2 266	3 183	3 448	354
001	Nordstadt	3 296	1 385	1 911	1 638	7,07	3 484	1 183	1 386	1 926	164
002	Südstadt	3 294	1 793	1 501	1 198	7,27	3 509	1 083	1 797	1 522	190
415 060	Pliezhausen	2 582	1 696	886	700	6,87	2 677	636	1 696	896	85
010	Pliezhausen	1 567	1 004	563	459	6,92	1 621	401	1 004	571	46
020	Gniebel	322	216	106	78	6,58	329	63	216	107	6
030	Dörrnach	179	122	57	45	6,59	189	58	122	57	10
040	Rübgarten	514	354	160	118	7,00	538	114	354	161	23
415 061	Reutlingen, Stadt	40 410	17 433	22 977	18 549	7,19	43 837	15 562	17 446	23 393	2 270
010	Zentrum	2 046	221	1 825	1 426	6,39	2 407	1 231	221	1 896	216
011	Honauer Bahn	2 664	614	2 050	1 611	6,53	2 954	1 243	614	2 067	224
012	Ringelbach	4 874	1 597	3 277	2 556	7,12	5 459	2 360	1 598	3 320	290
013	Volkspark	3 261	1 249	2 012	1 656	7,87	3 755	1 559	1 250	2 166	209
014	Schieferstraße	2 305	700	1 605	1 286	6,55	2 484	854	701	1 619	134
015	Römerschanze	2 108	1 285	823	653	7,86	2 303	772	1 287	836	118
016	Storlach	2 745	1 122	1 623	1 367	7,38	2 907	938	1 122	1 626	131
017	Orschel-Hagen	2 874	1 266	1 608	1 384	6,98	3 037	925	1 266	1 609	117
018	Laisen	876	331	545	451	7,15	932	327	331	570	31
019	Achalm	1 738	1 024	714	563	8,00	1 884	715	1 024	727	103
020	Steinachstraße	1 113	454	659	541	6,97	1 197	427	454	665	68
021	Industriegebiet	803	395	408	339	5,98	840	303	395	412	23
022	Wannweiler Str.	629	322	307	248	7,76	669	249	323	312	34
023	Schwellerhalde	1 251	573	678	577	8,26	1 294	421	573	683	38
030	Betzinger Str.	572	292	280	231	7,60	602	196	294	283	25
031	Steigstraße	654	353	301	253	8,34	681	201	353	302	26
032	Mahdach	551	296	255	204	6,69	586	141	298	256	23
033	Nägelesäcker	153	89	64	40	7,47	160	62	89	65	6
040	Römersteinstraße	1 149	633	516	423	7,59	1 240	356	633	529	78
041	Hopfgartenstraße	608	344	264	202	7,80	640	209	344	269	27
042	Hohenschildstraße	316	152	164	146	6,53	326	85	153	165	8
051	Altenburg	549	330	219	174	7,43	585	171	331	219	35
061	Bronnweiler	390	240	150	111	7,54	412	98	240	151	21

1) Ohne Freizeitwohnungen; ohne Wohnungen, für die keine Angaben zum Haushalt/zur Person vorliegen; ohne Wohnungen in Gebäuden mit vollständiger Wohnheimnutzung. — 2) Ohne Haushalte in Freizeitwohneinheiten; ohne Haushalte von Angehörigen ausländischer Streitkräfte. — 3) Ohne Haushalte in Gebäuden mit vollständiger Wohnheimnutzung. — 4) Ohne Dienst-, Werks-, Hausmeister-, Stiftswohnungen, Berufs- oder Geschäftsmietwohnungen; ohne verbilligt, kostenlos oder ermäßigt überlassene Wohnungen; ohne völlig untervermietete Wohnungen; ohne Mietwohnungen ausländischer Streitkräfte.

Noch: 5. **Bewohnte Wohnungen und Haushalte in den Gemeindeteilen Baden-Württembergs am 25. Mai 1987 nach Besitzverhältnis und m²-Miete bzw. Wohnverhältnis**

Schl.-Nr.	Gemeinde Gemeindeteil	Bewohnte Wohnun- gen insgesamt ¹⁾	Davon				Haushalte ²⁾		Darunter (Sp. 6)		
			Eigen- tümer- wohnungen	Mietwohnungen		insgesamt	darunter Ein- personen- haushalte	Eigen- tümer ³⁾	Haupt- mieter ³⁾	Unter- mieter ³⁾	
				zusammen	darunter reine Mietwohnungen mit Mietangaben ⁴⁾						
			Anzahl				Miete je m ² in DM	Anzahl			
1	2	3	4	5	6	7	8	9	10		
noch: Reutlingen, Stadt											
071	Degerschlacht	595	390	205	149	7,87	615	152	390	206	19
081	Gönningen	1 223	719	504	400	7,19	1 283	372	719	508	56
091	Oferdingen	760	457	303	244	7,32	806	199	457	304	45
101	Reicheneck	284	198	86	66	6,79	298	58	199	86	13
111	Rommelsbach	1 597	746	851	707	7,57	1 670	458	746	856	68
121	Sickenhausen	632	392	240	191	7,47	660	193	392	241	27
131	Mittelstadt	1 090	649	441	350	6,79	1 151	287	649	445	57
415 062	Riederich	1 503	873	630	486	7,15	1 519	326	874	631	14
010	Riederich	1 503	873	630	486	7,15	1 519	326	874	631	14
415 088	Römerstein	1 201	962	239	130	5,10	1 232	263	962	240	30
011	Böhringen	515	388	127	73	5,30	530	107	388	127	15
021	Donnstetten	314	271	43	21	5,42	316	71	271	43	2
031	Zainingen	372	303	69	36	4,52	386	85	303	70	13
415 091	Sonnenbühl	2 046	1 496	550	381	5,64	2 091	447	1 496	562	33
011	Udingen	634	478	156	99	5,70	645	139	478	158	9
021	Willmandingen	354	257	97	73	5,45	360	81	257	97	6
031	Erpfingen	411	292	119	79	5,27	429	108	292	126	11
041	Genkingen	647	469	178	130	5,93	657	119	469	181	7
415 093	St. Johann	1 625	1 160	465	325	5,40	1 672	377	1 162	469	35
011	Würtingen	486	317	169	114	5,25	507	118	318	171	12
021	Bleichstetten	263	192	71	56	5,37	269	61	193	71	5
031	Gächingen	273	206	67	50	5,31	284	64	206	68	10
041	Lonsingen	200	150	50	29	5,79	203	46	150	50	3
051	Ohnastetten	116	87	29	20	5,16	117	27	87	30	–
061	Upfingen	287	208	79	56	5,71	292	61	208	79	5
415 073	Trochtelfingen, Stadt	1 842	1 235	607	429	5,30	1 902	417	1 236	611	55
011	Trochtelfingen	1 017	631	386	304	5,52	1 055	252	631	388	36
021	Hausen	79	62	17	9	4,06	81	22	62	17	2
041	Steinhilben	330	230	100	45	4,98	334	49	231	100	3
051	Mägerkingen	336	245	91	65	4,67	350	88	245	93	12
061	Wilsingen	80	67	13	6	5,49	82	6	67	13	2
415 087	Walddorfhäslach	1 254	794	460	344	6,88	1 290	256	795	473	22
001	Walddorf	838	567	271	204	6,86	859	160	567	276	16
002	Häslach	416	227	189	140	6,93	431	96	228	197	6
415 080	Wannweil	1 817	1 025	792	569	7,52	1 957	590	1 025	805	117
001	Wannweil	1 817	1 025	792	569	7,52	1 957	590	1 025	805	117
415 085	Zwiefalten	760	487	273	170	4,68	779	200	490	276	13
010	Zwiefalten	466	249	217	148	4,92	482	151	252	220	10
020	Baach	76	56	20	11	3,18	76	10	56	20	–
030	Gauingen	53	40	13	4	–	54	11	40	13	1
040	Gossenzugen	43	41	2	1	–	45	12	41	2	2
050	Hochberg	21	20	1	–	–	21	4	20	1	–
060	Mörsingen	32	29	3	1	–	32	3	29	3	–
070	Sonderbuch	42	32	10	3	–	42	5	32	10	–
080	Upflamör	27	20	7	2	–	27	4	20	7	–
415 086	Gutsbezirk Münsingen	66	–	66	56	3,65	67	26	–	66	1
011	Altes Lager	32	–	32	23	5,46	32	13	–	32	–
021	Breithülen	34	–	34	33	2,72	35	13	–	34	1
Reutlingen		94 332	49 424	44 908	35 392	6,86	99 891	30 445	49 469	45 625	3 937

1) Ohne Freizeitwohnungen; ohne Wohnungen, für die keine Angaben zum Haushalt/zur Person vorliegen; ohne Wohnungen in Gebäuden mit vollständiger Wohnheimnutzung. – 2) Ohne Haushalte in Freizeitwohneinheiten; ohne Haushalte von Angehörigen ausländischer Streitkräfte. – 3) Ohne Haushalte in Gebäuden mit vollständiger Wohnheimnutzung. – 4) Ohne Dienst-, Werks-, Hausmeister-, Stiftswohnungen, Berufs- oder Geschäftsmietwohnungen; ohne verbilligt, kostenlos oder ermäßigt überlassene Wohnungen; ohne völlig untervermietete Wohnungen; ohne Mietwohnungen ausländischer Streitkräfte.

Noch: 5. **Bewohnte Wohnungen und Haushalte in den Gemeindeteilen Baden-Württembergs am 25. Mai 1987 nach Besitzverhältnis und m²-Miete bzw. Wohnverhältnis**

Schl.-Nr.	Gemeinde Gemeindeteil	Bewohnte Wohnun- gen insgesamt ¹⁾	Davon				Haushalte ²⁾		Darunter (Sp. 6)		
			Eigen- tümer- wohnungen	Mietwohnungen		insgesamt	darunter Ein- personen- haushalte	Eigen- tümer ³⁾	Haupt- mieter ³⁾	Unter- mieter ³⁾	
				zusammen	darunter reine Mietwohnungen mit Mietangaben ⁴⁾						
						Anzahl					Miete je m ² in DM
1	2	3	4	5	6	7	8	9	10		
416	Tübingen										
416 048	Ammerbuch	3 363	2 046	1 317	1 031	7,29	3 597	982	2 048	1 349	200
001	Entringen	1 032	590	442	342	7,59	1 109	343	591	454	64
002	Pfäffingen	509	273	236	191	6,44	559	148	273	239	47
003	Poltringen	501	319	182	142	7,40	536	139	319	186	31
004	Reusten	358	236	122	97	6,93	386	100	236	132	18
005	Altingen	781	489	292	227	7,81	818	213	490	295	33
006	Breitenholz	182	139	43	32	6,23	189	39	139	43	7
416 006	Bodelshausen	1 663	988	675	538	6,25	1 709	338	989	684	33
001	Bodelshausen	1 663	988	675	538	6,25	1 709	338	989	684	33
416 009	Dettenhausen	1 752	960	792	657	7,75	1 866	484	960	799	71
010	Dettenhausen	1 752	960	792	657	7,75	1 866	484	960	799	71
416 011	Dußlingen	1 715	869	846	692	6,98	1 786	496	869	859	58
010	Dußlingen	1 715	869	846	692	6,98	1 786	496	869	859	58
416 015	Gomaringen	2 556	1 491	1 065	807	6,89	2 634	767	1 497	1 075	62
001	Gomaringen	2 447	1 403	1 044	793	6,89	2 522	744	1 408	1 054	60
002	Stockach	109	88	21	14	6,89	112	23	89	21	2
416 018	Hirrlingen	715	521	194	115	5,41	723	133	521	201	1
010	Hirrlingen	715	521	194	115	5,41	723	133	521	201	1
416 022	Kirchentellinsfurt	1 992	969	1 023	729	7,50	2 122	742	971	1 050	90
001	Kirchentellinsfurt	1 992	969	1 023	729	7,50	2 122	742	971	1 050	90
416 023	Kusterdingen	2 536	1 564	972	681	7,70	2 737	866	1 567	1 043	127
001	Kusterdingen	1 141	722	419	303	7,66	1 214	359	723	434	57
002	Jettenburg	343	192	151	104	7,87	373	120	192	163	18
003	Wankheim	471	258	213	153	8,14	541	207	259	249	33
004	Mähringen	387	245	142	90	7,07	406	123	246	147	13
005	Immenhausen	194	147	47	31	7,03	203	57	147	50	6
416 025	Mössingen, Stadt	5 736	3 243	2 493	2 043	6,70	6 078	1 577	3 246	2 511	200
010	Mössingen	2 301	1 177	1 124	912	6,43	2 523	827	1 177	1 132	93
020	Belsen	587	419	168	126	6,61	605	110	420	168	17
030	Bästenhardt	1 528	688	840	748	7,20	1 571	346	689	843	39
040	Bad Sebastiansweiler	20	12	8	3	-	26	10	12	9	5
050	Öschingen	782	581	201	137	6,74	822	176	581	207	34
060	Talheim	518	366	152	117	5,86	531	108	367	152	12
416 026	Nehren	1 121	671	450	322	6,59	1 159	264	671	456	32
001	Nehren	1 121	671	450	322	6,59	1 159	264	671	456	32
416 049	Neustetten	726	566	160	126	6,17	746	126	566	163	17
001	Remmingsheim	432	319	113	91	6,81	448	77	319	114	15
002	Nellingsheim	115	91	24	16	5,23	117	23	91	25	1
003	Wolfenhausen	179	156	23	19	4,34	181	26	156	24	1
416 031	Ofterdingen	1 366	834	532	401	6,47	1 408	307	835	537	36
001	Ofterdingen	1 366	834	532	401	6,47	1 408	307	835	537	36
416 036	Rottenburg am Neckar,St.	11 745	6 794	4 951	3 888	6,82	12 444	3 519	6 806	5 012	587
001	Rottenburg a. Neckar	5 345	2 367	2 978	2 400	6,90	5 658	1 813	2 370	3 003	246
011	Bad Niedernau	184	119	65	36	6,44	217	82	119	65	33
012	Baisingen	324	238	86	73	6,23	352	72	240	87	25
013	Bieringen	243	175	68	54	5,74	263	76	175	74	14
014	Dettingen	432	330	102	65	6,52	474	126	330	106	38
015	Eckenweiler	155	129	26	15	6,84	161	29	129	26	6
016	Ergenzingen	971	627	344	267	6,21	1 013	220	628	348	37

1) Ohne Freizeitwohnungen; ohne Wohnungen, für die keine Angaben zum Haushalt/zur Person vorliegen; ohne Wohnungen in Gebäuden mit vollständiger Wohnheimnutzung. – 2) Ohne Haushalte in Freizeitwohneinheiten; ohne Haushalte von Angehörigen ausländischer Streitkräfte. – 3) Ohne Haushalte in Gebäuden mit vollständiger Wohnheimnutzung. – 4) Ohne Dienst-, Werks-, Hausmeister-, Stiftswohnungen, Berufs- oder Geschäftsmietwohnungen; ohne verbilligt, kostenlos oder ermäßigt überlassene Wohnungen; ohne völlig untervermietete Wohnungen; ohne Mietwohnungen ausländischer Streitkräfte.

Noch: 5. **Bewohnte Wohnungen und Haushalte in den Gemeindeteilen Baden-Württembergs am 25. Mai 1987 nach Besitzverhältnis und m²-Miete bzw. Wohnverhältnis**

Schl.-Nr.	Gemeinde Gemeindeteil	Bewohnte Wohnun- gen insgesamt ¹⁾	Davon				Haushalte ²⁾		Darunter (Sp. 6)		
			Eigen- tümer- wohnungen	Mietwohnungen		insgesamt	darunter Ein- personen- haushalte	Eigen- tümer ³⁾	Haupt- mieter ³⁾	Unter- mieter ³⁾	
				zusammen	darunter reine Mietwohnungen mit Mietangaben ⁴⁾						
		Anzahl			Miete je m ² in DM	Anzahl					
		1	2	3	4	5	6	7	8	9	10
noch: Rottenburg am Neckar,St.											
017	Frommenhausen	131	102	29	22	6,77	134	26	102	29	3
018	Hailfingen	397	289	108	86	6,82	416	103	290	109	17
019	Hemmendorf	240	181	59	39	5,43	245	41	181	59	5
020	Kiebingen	587	364	223	183	7,23	619	166	366	226	27
021	Obernau	173	131	42	32	5,89	184	53	131	43	10
022	Oberndorf	390	286	104	68	6,52	406	88	287	107	12
023	Schwaalldorf	203	139	64	36	4,84	209	52	139	65	5
024	Seeborn	431	300	131	103	7,16	449	99	301	134	14
025	Weiler	252	191	61	48	6,47	269	70	192	62	15
026	Wendelsheim	484	334	150	114	7,08	496	102	334	154	8
027	Wurmlingen	803	492	311	247	7,74	879	301	492	315	72
416 050	Starzach	1 061	830	231	154	5,67	1 090	262	831	245	14
010	Bierlingen	294	240	54	36	5,38	298	69	240	54	4
020	Felldorf	160	135	25	19	5,54	160	32	135	25	—
030	Börstingen	193	148	45	26	5,47	201	48	149	46	6
040	Sulzau	102	70	32	16	5,92	116	33	70	45	1
050	Wachendorf	312	237	75	57	5,98	315	80	237	75	3
416 041	Tübingen, Univ.-Stadt	31 202	8 644	22 558	16 548	8,25	43 443	26 656	8 660	24 123	7 509
011	Zentrum	2 729	463	2 266	1 574	7,38	4 529	3 369	466	2 447	1 283
012	Universität	3 646	556	3 090	2 026	8,92	5 745	4 379	558	3 645	1 060
013	Nord/Wanne	2 121	566	1 555	1 256	9,57	2 994	1 889	567	1 582	321
014	Waldhausen-Ost	3 632	891	2 741	2 099	8,70	5 597	3 280	892	2 845	745
015	Österberg	1 147	268	879	524	8,49	1 536	1 054	268	959	309
016	Au/unterer Wert	413	40	373	219	5,85	566	313	40	415	77
017	Südstadt	3 288	529	2 759	2 084	6,61	4 451	2 640	531	2 902	872
018	Weststadt	3 367	856	2 511	1 842	8,62	4 345	2 711	858	2 656	716
021	Lustnau-Zentrum	1 161	487	674	507	8,05	1 567	852	488	742	269
022	Denzenberg	1 100	326	774	574	9,42	1 359	835	327	804	171
023	Neuhalde	655	158	497	365	10,00	763	506	158	524	64
026	Gartenstraße/Äule	490	139	351	288	8,61	641	403	139	366	87
031	Derendingen-Zentrum	713	259	454	343	8,35	921	511	259	472	112
032	Derend. Str./Feuerh.	1 378	430	948	724	8,67	1 964	1 234	430	957	454
033	Gartenstadt	207	114	93	53	7,01	275	132	114	100	51
111	Bebenhausen	156	72	84	60	8,19	190	90	72	86	32
121	Pfrondorf	969	504	465	373	7,76	1 116	431	504	474	138
131	Weilheim	582	248	334	268	8,03	700	323	249	340	111
141	Kilchberg	381	227	154	131	7,58	471	185	227	160	84
151	Bühl	499	274	225	179	7,60	606	224	275	233	98
161	Hirschau	989	479	510	416	7,77	1 234	514	479	554	201
171	Unterjesingen	994	406	588	471	8,09	1 178	527	407	620	151
181	Hagelloch	585	352	233	172	7,89	695	254	352	240	103
	Tübingen	69 249	30 990	38 259	28 732	7,64	83 542	37 519	31 037	40 107	9 037
417	Zollernalbkreis										
417 079	Albstadt, Stadt	19 071	10 703	8 368	6 593	5,41	19 817	6 011	10 709	8 506	565
001	Tailfingen	4 804	2 799	2 005	1 650	5,51	4 935	1 404	2 800	2 014	89
002	Truchtlfingen	1 288	782	506	397	5,20	1 311	391	783	510	18
011	Ebingen	8 289	3 784	4 505	3 571	5,44	8 722	3 096	3 784	4 610	328
012	Margrethausen	389	275	114	72	4,80	409	80	276	114	19
013	Lautlingen	715	505	210	144	5,54	732	161	505	212	15
014	Laufen	606	448	158	111	4,97	620	119	448	159	13
021	Onstmettingen	2 180	1 473	707	531	5,13	2 263	578	1 476	720	62
030	Pfeffingen	708	560	148	110	5,69	729	166	560	151	18
031	Burgfelden	92	77	15	7	5,34	96	16	77	16	3
417 002	Balingen, Stadt	11 934	7 129	4 805	3 960	5,95	12 401	3 536	7 136	4 882	323
001	West	2 798	1 131	1 667	1 442	5,95	2 900	1 047	1 131	1 681	88
002	Ost	2 767	1 575	1 192	996	6,18	2 946	921	1 577	1 221	88
003	Heselwangen	338	249	89	60	5,55	340	75	249	90	1

1) Ohne Freizeitwohnungen; ohne Wohnungen, für die keine Angaben zum Haushalt/zur Person vorliegen; ohne Wohnungen in Gebäuden mit vollständiger Wohnheimnutzung. – 2) Ohne Haushalte in Freizeitwohneinheiten; ohne Haushalte von Angehörigen ausländischer Streitkräfte. – 3) Ohne Haushalte in Gebäuden mit vollständiger Wohnheimnutzung. – 4) Ohne Dienst-, Werks-, Hausmeister-, Stiftswohnungen, Berufs- oder Geschäftsmietwohnungen; ohne verbilligt, kostenlos oder ermäßigt überlassene Wohnungen; ohne völlig untervermietete Wohnungen; ohne Mietwohnungen ausländischer Streitkräfte.

Noch: 5. **Bewohnte Wohnungen und Haushalte in den Gemeindeteilen Baden-Württembergs am 25. Mai 1987 nach Besitzverhältnis und m²-Miete bzw. Wohnverhältnis**

Schl.-Nr.	Gemeinde Gemeindeteil	Bewohnte Wohnun- gen insgesamt ¹⁾	Davon				Haushalte ²⁾		Darunter (Sp. 6)		
			Eigen- tümer- wohnungen	Mietwohnungen		insgesamt	darunter Ein- personen- haushalte	Eigen- tümer ³⁾	Haupt- mieter ³⁾	Unter- mieter ³⁾	
				zusammen	darunter reine Mietwohnungen mit Mietangaben ⁴⁾						
											Anzahl
1	2	3	4	5	6	7	8	9	10		
noch: Balingen, Stadt											
004	Endingen	689	432	257	203	6,30	710	186	434	259	17
005	Engstlatt	615	452	163	107	5,31	628	162	453	165	10
006	Erzingen	258	200	58	45	5,42	260	66	200	58	2
007	Ostdorf	508	379	129	95	5,13	524	106	380	131	13
008	Streichen	173	148	25	18	5,70	179	39	148	25	6
009	Zillhausen	310	242	68	39	5,32	315	63	242	68	5
012	Weilstetten	1 227	853	374	302	5,97	1 265	301	853	376	36
013	Roßwangen	224	183	41	31	5,35	227	43	184	42	1
014	Frommern	1 490	886	604	525	5,96	1 554	416	886	625	43
015	Stockenhausen	86	67	19	13	4,48	91	23	67	19	5
016	Dürrwangen	451	332	119	84	5,65	462	88	332	122	8
417 008	Bisingen	2 770	1 890	880	679	5,57	2 843	617	1 890	884	69
010	Bisingen	1 536	979	557	438	5,69	1 578	346	979	558	41
020	Steinhofen	481	331	150	117	5,27	497	97	331	152	14
030	Thanheim	360	264	96	70	5,55	364	83	264	97	3
040	Wessingen	239	197	42	27	5,50	245	54	197	42	6
050	Zimmern	154	119	35	27	5,22	159	37	119	35	5
417 010	Bitz	1 347	1 057	290	197	5,40	1 374	285	1 058	291	25
000	Bitz	1 347	1 057	290	197	5,40	1 374	285	1 058	291	25
417 013	Burladingen, Stadt	4 154	2 983	1 171	814	4,77	4 283	904	2 985	1 192	106
001	Burladingen	1 923	1 263	660	510	4,98	1 990	442	1 263	666	61
002	Gauselfingen	392	297	95	71	4,89	402	74	298	100	4
003	Hausen	356	254	102	70	4,38	363	89	254	104	5
004	Hörschwag	99	79	20	9	3,85	100	26	79	20	1
005	Killer	219	166	53	27	4,87	226	46	166	53	7
006	Melchingen	233	170	63	37	3,91	244	50	170	67	7
007	Ringingen	290	241	49	27	4,04	294	55	241	52	1
008	Salmendingen	240	206	34	11	4,71	249	44	207	35	7
009	Starzeln	193	157	36	24	4,28	198	41	157	36	5
010	Stetten	209	150	59	28	4,51	217	37	150	59	8
417 014	Dautmergen	122	98	24	16	3,83	125	24	98	25	2
010	Dautmergen	122	98	24	16	3,83	125	24	98	25	2
417 015	Dormettingen	274	234	40	29	4,58	283	63	234	42	7
020	Dormettingen	274	234	40	29	4,58	283	63	234	42	7
417 016	Dotternhausen	504	386	118	81	4,84	508	84	386	120	2
030	Dotternhausen	504	386	118	81	4,84	508	84	386	120	2
417 022	Geislingen, Stadt	1 803	1 416	387	253	4,73	1 837	395	1 417	391	29
001	Geislingen	1 246	991	255	164	4,97	1 271	269	992	258	21
002	Erlaheim	212	180	32	17	4,09	213	46	180	32	1
003	Binsdorf	345	245	100	72	4,39	353	80	245	101	7
417 023	Grosselfingen	575	439	136	90	4,23	592	121	439	136	17
070	Grosselfingen	575	439	136	90	4,23	592	121	439	136	17
417 025	Haigerloch, Stadt	3 280	2 379	901	565	4,51	3 447	831	2 379	915	117
010	Haigerloch	623	369	254	182	4,80	644	166	369	255	20
020	Bad Imnau	224	174	50	27	3,86	277	103	174	64	3
030	Bittelbronn	179	149	30	21	4,74	181	31	149	30	2
040	Hart	172	143	29	8	3,70	205	90	143	27	35
050	Stetten	527	376	151	90	4,51	539	107	376	151	12
060	Trillfingen	411	317	94	59	4,27	429	122	317	94	18
070	Weildorf	219	178	41	27	4,43	224	35	178	41	5
080	Gruol	490	359	131	74	4,25	500	86	359	132	9
090	Owingen	435	314	121	77	4,53	448	91	314	121	13

1) Ohne Freizeitwohnungen; ohne Wohnungen, für die keine Angaben zum Haushalt/zur Person vorliegen; ohne Wohnungen in Gebäuden mit vollständiger Wohnheimnutzung. – 2) Ohne Haushalte in Freizeitwohneinheiten; ohne Haushalte von Angehörigen ausländischer Streitkräfte. – 3) Ohne Haushalte in Gebäuden mit vollständiger Wohnheimnutzung. – 4) Ohne Dienst-, Werks-, Hausmeister-, Stiftswohnungen, Berufs- oder Geschäftsmietwohnungen; ohne verbilligt, kostenlos oder ermäßigt überlassene Wohnungen; ohne völlig untervermietete Wohnungen; ohne Mietwohnungen ausländischer Streitkräfte.

Noch: 5. Bewohnte Wohnungen und Haushalte in den Gemeindeteilen Baden-Württembergs am 25. Mai 1987 nach Besitzverhältnis und m²-Miete bzw. Wohnverhältnis

Schl.-Nr.	Gemeinde Gemeindeteil	Bewohnte Wohnun- gen insgesamt ¹⁾	Davon		Haushalte ²⁾		Darunter (Sp. 6)				
			Eigen- tümer- wohnungen	Mietwohnungen		insgesamt	darunter Ein- personen- haushalte	Eigen- tümer ³⁾	Haupt- mieter ³⁾	Unter- mieter ³⁾	
				zusammen	darunter reine Mietwohnungen mit Mietangaben ⁴⁾						
											Anzahl
1	2	3	4	5	6	7	8	9	10		
417 029	Hausen am Tann	140	116	24	13	3,49	141	26	116	24	1
040	Hausen am Tann	140	116	24	13	3,49	141	26	116	24	1
417 031	Hechingen, Stadt	6 219	3 565	2 654	2 143	6,01	6 457	1 864	3 568	2 664	189
010	Hechingen	4 142	1 953	2 189	1 841	6,12	4 322	1 422	1 954	2 196	136
020	Stetten	502	386	116	79	5,05	513	112	386	117	10
030	Bechtoldsweiler	189	148	41	31	6,19	194	27	148	41	5
040	Beuren	61	50	11	5	—	62	16	50	11	1
050	Boll	329	255	74	48	5,19	339	73	255	76	8
060	Schlatt	239	201	38	27	5,24	243	45	201	38	4
070	Sickingen	272	201	71	47	5,85	287	61	202	71	14
080	Stein	269	197	72	35	6,22	276	57	198	72	6
090	Weilheim	216	174	42	30	5,05	221	51	174	42	5
417 036	Jungingen	531	396	135	88	5,34	544	114	396	135	13
010	Jungingen	531	396	135	88	5,34	544	114	396	135	13
417 044	Meßstetten, Stadt	3 463	2 359	1 104	570	5,20	3 545	755	2 360	1 106	79
001	Meßstetten	1 915	1 108	807	378	5,48	1 956	428	1 108	808	40
002	Hartheim	238	199	39	26	4,54	238	29	199	39	—
003	Heinstetten	271	212	59	33	4,93	280	48	212	59	9
004	Hossingen	222	176	46	32	4,60	225	48	176	46	3
005	Oberdisgisheim	251	216	35	26	4,71	261	58	216	35	10
006	Tieringen	345	257	88	59	4,52	364	100	258	89	17
007	Unterdigisheim	221	191	30	16	5,15	221	44	191	30	—
417 045	Nusplingen	646	498	148	64	4,27	660	134	499	155	6
010	Nusplingen	587	446	141	63	4,29	600	126	447	147	6
020	Heidenstadt	59	52	7	1	—	60	8	52	8	—
417 047	Obernheim	485	396	89	52	3,59	490	112	397	89	4
010	Obernheim	485	396	89	52	3,59	490	112	397	89	4
417 051	Rangendingen	1 485	1 119	366	242	5,05	1 532	282	1 120	373	39
001	Rangendingen	1 214	907	307	213	5,08	1 250	221	908	313	29
002	Bietenhausen	124	96	28	13	5,14	131	29	96	29	6
003	Höfendorf	147	116	31	16	4,62	151	32	116	31	4
417 052	Ratshausen	225	193	32	22	3,52	232	53	193	32	7
050	Ratshausen	225	193	32	22	3,52	232	53	193	32	7
417 054	Rosenfeld, Stadt	1 844	1 370	474	281	4,98	1 875	448	1 372	479	24
001	Rosenfeld	726	432	294	174	5,11	745	201	434	298	13
002	Bickelsberg	153	134	19	9	5,81	154	39	134	19	1
003	Brittheim	107	89	18	13	3,47	107	29	89	18	—
004	Isingen	181	144	37	24	5,50	184	32	144	37	3
005	Heiligenzimmern	230	186	44	25	4,55	234	48	186	45	3
006	Leidringen	280	242	38	23	4,78	284	68	242	38	4
007	Täbingen	167	143	24	13	4,40	167	31	143	24	—
417 057	Schömburg, Stadt	1 271	932	339	231	5,05	1 321	301	932	343	46
001	Schömburg	843	594	249	176	4,94	886	216	594	253	39
002	Schörzingen	428	338	90	55	5,37	435	85	338	90	7
417 063	Straßberg	892	605	287	187	4,97	900	178	605	289	6
001	Straßberg	798	535	263	177	4,94	805	153	535	265	5
002	Kaiseringen	94	70	24	10	5,50	95	25	70	24	1
417 071	Weilen unter d. Rinnen	147	129	18	16	5,12	153	30	130	18	5
080	Weilen unter d. Rinnen	147	129	18	16	5,12	153	30	130	18	5

1) Ohne Freizeitwohnungen; ohne Wohnungen, für die keine Angaben zum Haushalt/zur Person vorliegen; ohne Wohnungen in Gebäuden mit vollständiger Wohnheimnutzung. — 2) Ohne Haushalte in Freizeitwohneinheiten; ohne Haushalte von Angehörigen ausländischer Streitkräfte. — 3) Ohne Haushalte in Gebäuden mit vollständiger Wohnheimnutzung. — 4) Ohne Dienst-, Werks-, Hausmeister-, Stiftswohnungen, Berufs- oder Geschäftsmietwohnungen; ohne verbilligt, kostenlos oder ermäßigt überlassene Wohnungen; ohne völlig untervermietete Wohnungen; ohne Mietwohnungen ausländischer Streitkräfte.

Noch: 5. Bewohnte Wohnungen und Haushalte in den Gemeindeteilen Baden-Württembergs am 25. Mai 1987 nach Besitzverhältnis und m²-Miete bzw. Wohnverhältnis

Schl.-Nr.	Gemeinde Gemeindeteil	Bewohnte Wohnun- gen insgesamt ¹⁾	Davon				Haushalte ²⁾		Darunter (Sp. 6)		
			Eigen- tümer- wohnungen	Mietwohnungen		insgesamt	darunter Ein- personen- haushalte	Eigen- tümer ³⁾	Haupt- mieter ³⁾	Unter- mieter ³⁾	
				zusammen	darunter reine Mietwohnungen mit Mietangaben ⁴⁾						
											Anzahl
1	2	3	4	5	6	7	8	9	10		
417 075	Winterlingen	2 316	1 631	685	493	4,79	2 473	622	1 632	698	143
100	Ost	468	342	126	94	5,25	500	146	342	126	32
110	West	681	484	197	146	5,03	725	206	484	201	40
120	Nord	353	247	106	83	5,37	368	78	247	108	13
130	Harthausen	451	280	171	115	4,01	479	103	281	172	26
140	Benzingen	363	278	85	55	4,45	401	89	278	91	32
417 078	Zimmern unter der Burg	134	106	28	16	4,33	137	23	106	29	2
090	Zimmern unter der Burg	134	106	28	16	4,33	137	23	106	29	2
	Zollernalbkreis	65 632	42 129	23 503	17 695	5,45	67 970	17 813	42 157	23 818	1 826
	Region Neckar-Alb	229 213	122 543	106 670	81 819	6,80	251 403	85 777	122 663	109 550	14 800
Region Donau-Iller⁵⁾											
Stadtkreis											
421 000	Ulm, Univ.-Stadt	44 661	12 877	31 784	25 909	6,47	47 931	19 258	12 922	32 690	1 533
011	Stadtmitte	7 235	1 208	6 027	4 951	6,76	8 084	4 489	1 211	6 184	381
012	Oststadt	3 293	785	2 508	1 849	6,65	3 876	2 113	786	2 792	52
013	Böfingen	3 753	1 256	2 497	2 137	6,96	3 849	1 187	1 257	2 502	90
014	Weststadt	9 079	1 697	7 382	6 217	5,70	9 736	4 240	1 697	7 561	438
015	Eselsberg	5 557	1 279	4 278	3 457	6,13	5 854	2 241	1 317	4 312	148
016	Söflingen	4 206	1 688	2 518	1 981	6,81	4 378	1 783	1 688	2 568	122
017	Grimmelfingen	270	112	158	133	6,16	272	80	112	160	—
018	Wiblingen	6 214	1 818	4 396	3 690	7,08	6 361	1 693	1 818	4 405	94
019	Donautal	102	25	77	21	5,25	320	243	25	223	6
020	Jungingen	994	616	378	286	6,50	1 059	239	616	390	53
021	Unterweiler	339	216	123	92	6,78	352	64	216	125	11
022	Mähringen	376	203	173	141	6,81	422	131	203	179	40
023	Eggingen	357	240	117	88	5,99	372	71	240	117	15
024	Ermingen	367	230	137	96	6,53	379	89	231	138	10
025	Donaustetten	343	236	107	74	4,89	354	74	236	108	10
026	Gögglingen	637	413	224	178	6,29	665	129	413	225	27
027	Einsingen	747	467	280	216	6,05	776	150	468	286	22
028	Lehr	792	388	404	302	6,81	822	242	388	415	14
Landkreise											
425	Alb-Donau-Kreis										
425 002	Allmendingen	1 380	931	449	286	4,67	1 443	302	932	455	56
001	Allmendingen	1 033	658	375	256	4,75	1 085	235	658	380	47
002	Ennahofen	98	74	24	6	4,10	104	27	75	25	4
003	Grötzingen	78	66	12	5	—	80	15	66	12	2
004	Niederhofen	104	79	25	14	4,39	104	12	79	25	—
005	Weilersteußlingen	67	54	13	5	—	70	13	54	13	3
425 004	Altheim	164	130	34	16	3,87	167	27	130	34	3
001	Altheim	164	130	34	16	3,87	167	27	130	34	3
425 005	Altheim (Alb)	474	377	97	51	5,23	480	72	377	98	5
000	Altheim (Alb)	474	377	97	51	5,23	480	72	377	98	5
425 008	Amstetten	1 117	692	425	274	5,86	1 150	222	693	430	27
000	Amstetten	727	389	338	242	6,15	750	154	390	341	19
002	Bräunisheim	59	50	9	1	—	60	9	50	9	1
003	Hofstett-Emerbuch	60	45	15	9	4,05	60	6	45	15	—
004	Stubersheim	112	88	24	9	3,56	113	21	88	24	1
006	Reutti	53	38	15	1	—	53	9	38	15	—

1) Ohne Freizeitwohnungen; ohne Wohnungen, für die keine Angaben zum Haushalt/zur Person vorliegen; ohne Wohnungen in Gebäuden mit vollständiger Wohnheimnutzung. — 2) Ohne Haushalte in Freizeitwohneinheiten; ohne Haushalte von Angehörigen ausländischer Streitkräfte. — 3) Ohne Haushalte in Gebäuden mit vollständiger Wohnheimnutzung. — 4) Ohne Dienst-, Werks-, Hausmeister-, Stiftswohnungen, Berufs- oder Geschäftsmietwohnungen; ohne verbilligt, kostenlos oder ermäßigt überlassene Wohnungen; ohne völlig untervermietete Wohnungen; ohne Mietwohnungen ausländischer Streitkräfte. — 5) Soweit Land Baden-Württemberg.

Noch: **5. Bewohnte Wohnungen und Haushalte in den Gemeindeteilen Baden-Württembergs am 25. Mai 1987 nach Besitzverhältnis und m²-Miete bzw. Wohnverhältnis**

Schl.-Nr.	Gemeinde Gemeindeteil	Bewohnte Wohnun- gen insgesamt ¹⁾	Davon				Haushalte ²⁾		Darunter (Sp. 6)		
			Eigen- tümer- wohnungen	Mietwohnungen		insgesamt	darunter Ein- personen- haushalte	Eigen- tümer ³⁾	Haupt- mieter ³⁾	Unter- mieter ³⁾	
				zusammen	darunter reine Mietwohnungen mit Mietangaben ⁴⁾						
											Anzahl
1	2	3	4	5	6	7	8	9	10		
noch: Amstetten											
007	Schalkstetten	106	82	24	12	4,37	114	23	82	26	6
425 011	Asselfingen	261	210	51	25	5,57	261	36	210	51	—
000	Asselfingen	261	210	51	25	5,57	261	36	210	51	—
425 013	Ballendorf	173	146	27	13	6,01	180	23	146	27	7
000	Ballendorf	173	146	27	13	6,01	180	23	146	27	7
425 140	Balzheim	523	337	186	97	4,62	531	102	337	186	8
001	Unterbalzheim	325	203	122	57	4,93	328	62	203	122	3
002	Oberbalzheim	198	134	64	40	4,25	203	40	134	64	5
425 014	Beimerstetten	687	422	265	190	6,06	711	164	423	268	20
000	Beimerstetten	687	422	265	190	6,06	711	164	423	268	20
425 017	Berghülen	549	408	141	65	4,18	563	97	409	142	12
001	Berghülen	415	310	105	50	4,21	426	66	311	106	9
002	Bühlenhausen	134	98	36	15	4,12	137	31	98	36	3
425 019	Bernstadt	562	367	195	134	5,51	570	106	367	197	6
000	Bernstadt	562	367	195	134	5,51	570	106	367	197	6
425 020	Blaubeuren, Stadt	4 068	2 114	1 954	1 395	4,80	4 217	1 200	2 115	2 010	88
001	Blaubeuren	1 889	763	1 126	841	4,87	1 975	690	763	1 165	47
002	Gerhausen	751	331	420	326	4,50	784	243	332	431	17
003	Asch	296	208	88	41	4,79	311	68	208	93	10
004	Beiningen	150	97	53	38	4,78	154	31	97	54	3
005	Pappelau	198	145	53	28	4,70	202	34	145	52	5
006	Seißen	366	293	73	32	4,51	367	57	293	73	1
007	Sonderbuch	181	125	56	31	5,16	183	37	125	57	1
008	Weiler	237	152	85	58	5,27	241	40	152	85	4
425 141	Blaustein	5 244	2 672	2 572	1 762	6,31	5 349	1 498	2 673	2 613	63
001	Ehrenstein	1 443	567	876	574	6,73	1 503	507	567	898	38
002	Klingenstein	1 026	491	535	404	6,50	1 042	320	491	544	7
003	Wippingen	388	234	154	114	5,67	389	76	234	155	—
004	Bermaringen	338	243	95	52	4,90	338	51	243	95	—
005	Arnegg	565	309	256	186	5,68	571	145	309	262	—
006	Markbronn-Dietingen	279	184	95	52	5,46	279	43	184	95	—
007	Herrlingen	975	505	470	315	6,42	996	311	506	473	17
008	Weidach	230	139	91	65	6,34	231	45	139	91	1
425 022	Börslingen	47	38	9	5	—	47	7	38	9	—
000	Börslingen	47	38	9	5	—	47	7	38	9	—
425 024	Breitingen	66	46	20	12	4,32	67	5	46	21	—
000	Breitingen	66	46	20	12	4,32	67	5	46	21	—
425 028	Dietenheim, Stadt	1 860	1 066	794	561	4,96	1 912	401	1 067	799	46
000	Dietenheim	1 300	727	573	393	4,87	1 329	280	727	577	25
002	Regglisweiler	560	339	221	168	5,17	583	121	340	222	21
425 031	Dornstadt	2 808	1 524	1 284	836	6,35	2 955	726	1 525	1 314	69
000	Dornstadt	1 554	713	841	544	6,83	1 663	451	713	870	33
001	Bollingen	275	151	124	96	6,06	289	63	151	124	14
002	Scharenstetten	268	181	87	49	5,21	269	55	181	87	1
003	Temmenhausen	206	144	62	37	5,47	210	43	144	62	4
004	Tomerdingen	505	335	170	110	5,30	524	114	336	171	17
425 033	Ehingen (Donau), Stadt	7 498	4 100	3 398	2 755	5,50	7 781	1 743	4 101	3 428	177
001	Stadtmitte	1 472	555	917	731	4,95	1 528	435	555	927	46
002	Wenzelstein	2 119	940	1 179	1 072	6,03	2 175	438	940	1 194	41

1) Ohne Freizeitwohnungen; ohne Wohnungen, für die keine Angaben zum Haushalt/zur Person vorliegen; ohne Wohnungen in Gebäuden mit vollständiger Wohnheimnutzung. — 2) Ohne Haushalte in Freizeitwohneinheiten; ohne Haushalte von Angehörigen ausländischer Streitkräfte. — 3) Ohne Haushalte in Gebäuden mit vollständiger Wohnheimnutzung. — 4) Ohne Dienst-, Werks-, Hausmeister-, Stiftswohnungen, Berufs- oder Geschäftsmietwohnungen; ohne verbilligt, kostenlos oder ermäßigt überlassene Wohnungen; ohne völlig untervermietete Wohnungen; ohne Mietwohnungen ausländischer Streitkräfte.

Noch: 5. **Bewohnte Wohnungen und Haushalte in den Gemeindeteilen Baden-Württembergs am 25. Mai 1987 nach Besitzverhältnis und m²-Miete bzw. Wohnverhältnis**

Schl.-Nr.	Gemeinde Gemeindeteil	Bewohnte Wohnun- gen insgesamt ¹⁾	Davon				Haushalte ²⁾		Darunter (Sp. 6)		
			Eigen- tümer- wohnungen	Mietwohnungen		insgesamt	darunter Ein- person- haushalte	Eigen- tümer ³⁾	Haupt- mieter ³⁾	Unter- mieter ³⁾	
				zusammen	darunter reine Mietwohnungen mit Mietangaben ⁴⁾						
											Anzahl
1	2	3	4	5	6	7	8	9	10		
noch: Ehingen (Donau), Stadt											
003	Berkacher Grund	150	94	56	47	5,66	152	24	94	56	2
004	Südstadt	1 363	705	658	516	5,59	1 481	472	705	662	39
051	Altsteußlingen	114	93	21	10	4,43	115	13	93	22	—
052	Kirchen	330	249	81	49	4,87	336	49	249	81	6
054	Mundingen	96	76	20	9	3,94	96	21	76	20	—
055	Erbstetten	65	52	13	10	4,45	67	13	52	13	2
056	Granheim	82	64	18	5	—	86	16	64	18	4
057	Dächingen	109	91	18	6	4,08	110	19	91	18	1
058	Frankenhofen	85	70	15	8	3,99	85	10	70	15	—
061	Heufelden	91	76	15	11	4,41	92	9	76	15	1
071	Nasgenstadt	316	185	131	108	5,63	324	55	185	131	8
072	Gamerschwang	159	117	42	31	5,26	160	28	117	42	1
074	Rißtissen	363	258	105	70	4,72	371	65	258	105	8
076	Schaiblishausen	58	49	9	3	—	58	4	49	9	—
077	Altbierlingen	82	69	13	7	4,16	84	8	70	13	1
078	Berg	149	114	35	28	4,63	156	22	114	35	7
081	Kirchbierlingen	146	122	24	15	4,98	150	25	122	24	4
082	Volkersheim	65	56	9	6	3,91	66	5	56	9	1
083	Herbertshofen	84	65	19	13	4,39	89	12	65	19	5
425 035	Emeringen	44	37	7	2	—	44	8	37	7	—
000	Emeringen	44	37	7	2	—	44	8	37	7	—
425 036	Emerkingen	182	144	38	26	4,26	183	26	144	38	1
000	Emerkingen	182	144	38	26	4,26	183	26	144	38	1
425 039	Erbach	3 822	2 314	1 508	1 038	5,68	3 902	839	2 315	1 519	68
000	Erbach	1 934	1 048	886	628	5,93	1 987	484	1 049	890	48
001	Bach	209	148	61	45	5,32	210	35	148	61	1
002	Dellmensingen	806	519	287	200	5,46	822	159	519	290	13
003	Donaurieden	218	141	77	59	5,21	226	52	141	80	5
004	Ersingen	270	196	74	43	4,91	270	33	196	74	—
005	Ringingen	385	262	123	63	5,34	387	76	262	124	1
425 050	Griesingen	218	186	32	20	4,98	220	25	186	32	2
000	Griesingen	218	186	32	20	4,98	220	25	186	32	2
425 052	Grundsheim	62	55	7	6	1,76	63	12	55	7	1
000	Grundsheim	62	55	7	6	1,76	63	12	55	7	1
425 055	Hausen am Bussen	54	44	10	4	—	55	7	44	11	—
000	Hausen am Bussen	54	44	10	4	—	55	7	44	11	—
425 139	Heroldstatt	627	461	166	101	4,51	633	127	461	167	5
001	Ennabeuren	287	217	70	41	4,40	290	57	217	70	3
002	Sontheim	340	244	96	60	4,59	343	70	244	97	2
425 062	Holzkirch	71	55	16	10	3,33	73	16	55	18	—
000	Holzkirch	71	55	16	10	3,33	73	16	55	18	—
425 064	Hüttisheim	393	272	121	79	4,59	400	62	272	122	6
000	Hüttisheim	393	272	121	79	4,59	400	62	272	122	6
425 137	Illerkirchberg	1 399	865	534	365	5,94	1 450	329	867	538	45
001	Unterkirchberg	738	429	309	222	5,97	762	171	430	311	21
002	Oberkirchberg	661	436	225	143	5,88	688	158	437	227	24
425 066	Illerrieden	975	635	340	219	4,97	992	155	636	341	15
001	Illerrieden	638	391	247	170	4,96	652	106	392	248	12
002	Dorndorf	180	133	47	27	5,51	182	28	133	47	2
003	Wangen	157	111	46	22	4,43	158	21	111	46	1

1) Ohne Freizeitwohnungen; ohne Wohnungen, für die keine Angaben zum Haushalt/zur Person vorliegen; ohne Wohnungen in Gebäuden mit vollständiger Wohnheimnutzung. — 2) Ohne Haushalte in Freizeitwohneinheiten; ohne Haushalte von Angehörigen ausländischer Streitkräfte. — 3) Ohne Haushalte in Gebäuden mit vollständiger Wohnheimnutzung. — 4) Ohne Dienst-, Werks-, Hausmeister-, Stiftswohnungen, Berufs- oder Geschäftsmietwohnungen; ohne verbilligt, kostenlos oder ermäßigt überlassene Wohnungen; ohne völlig untervermietete Wohnungen; ohne Mietwohnungen ausländischer Streitkräfte.

Noch: 5. Bewohnte Wohnungen und Haushalte in den Gemeindeteilen Baden-Württembergs am 25. Mai 1987 nach Besitzverhältnis und m²-Miete bzw. Wohnverhältnis

Schl.-Nr.	Gemeinde Gemeindeteil	Bewohnte Wohnun- gen insgesamt ¹⁾	Davon		Haushalte ²⁾		Darunter (Sp. 6)				
			Eigen- tümer- wohnungen	Mietwohnungen		insgesamt	darunter Ein- personen- haushalte	Eigen- tümer ³⁾	Haupt- mieter ³⁾	Unter- mieter ³⁾	
				zusammen	darunter reine Mietwohnungen mit Mietangaben ⁴⁾						
											Anzahl
1	2	3	4	5	6	7	8	9	10		
425 071	Laichingen, Stadt	3 135	2 088	1 047	732	5,12	3 200	753	2 088	1 063	49
001	Laichingen	2 185	1 376	809	596	5,24	2 232	566	1 376	825	31
002	Suppingen	242	191	51	25	4,40	242	32	191	51	—
003	Machtolsheim	371	260	111	54	4,65	382	72	260	111	11
004	Feldstetten	337	261	76	57	4,76	344	83	261	76	7
425 072	Langenau, Stadt	4 275	2 408	1 867	1 329	5,59	4 383	1 060	2 409	1 886	88
000	Langenau	3 361	1 818	1 543	1 104	5,53	3 447	893	1 819	1 553	75
006	Albeck	417	253	164	119	6,05	429	92	253	169	7
007	Hörvelsingen	184	127	57	34	5,36	186	28	127	57	2
008	Göttingen	313	210	103	72	5,99	321	47	210	107	4
425 073	Lauterach	140	120	20	15	4,41	143	20	120	20	3
000	Lauterach	140	120	20	15	4,41	143	20	120	20	3
425 075	Lonsee	1 176	788	388	247	4,83	1 229	221	788	396	45
001	Ettlenschieß	116	95	21	6	4,00	124	10	95	21	8
002	Halzhausen	204	140	64	47	4,57	213	31	140	64	9
004	Lonsee	493	312	181	120	5,05	509	98	312	184	13
005	Luizhausen	72	57	15	4	—	76	11	57	17	2
006	Urspring	237	151	86	58	4,82	252	60	151	89	12
007	Radelstetten	54	33	21	12	4,52	55	11	33	21	1
425 079	Merklingen	530	379	151	90	4,73	545	114	380	154	11
000	Merklingen	530	379	151	90	4,73	545	114	380	154	11
425 081	Munderkingen, Stadt	1 708	888	820	646	5,24	1 775	447	889	824	62
000	Munderkingen	1 708	888	820	646	5,24	1 775	447	889	824	62
425 083	Neenstetten	202	162	40	24	4,39	214	23	162	40	12
000	Neenstetten	202	162	40	24	4,39	214	23	162	40	12
425 084	Nellingen	483	362	121	55	4,23	505	94	362	121	22
000	Nellingen	433	323	110	51	4,37	453	86	323	110	20
001	Oppingen	50	39	11	4	—	52	8	39	11	2
425 085	Nerenstetten	73	62	11	6	2,96	79	7	62	11	6
000	Nerenstetten	73	62	11	6	2,96	79	7	62	11	6
425 088	Oberdischingen	553	357	196	143	5,16	563	124	357	196	10
000	Oberdischingen	553	357	196	143	5,16	563	124	357	196	10
425 090	Obermarchtal	362	256	106	66	3,99	367	79	256	106	5
000	Obermarchtal	293	197	96	61	4,01	298	68	197	96	5
001	Reutlingendorf	69	59	10	5	—	69	11	59	10	—
425 091	Oberstadion	370	284	86	48	4,11	387	70	284	88	15
000	Oberstadion	146	105	41	25	3,76	157	35	105	42	10
001	Mundeldingen	74	65	9	4	—	76	11	65	9	2
002	Moosbeuren	91	64	27	16	3,99	92	12	64	28	—
003	Hundersingen	59	50	9	3	—	62	12	50	9	3
425 092	Öllingen	124	88	36	19	4,49	125	23	88	36	1
000	Öllingen	124	88	36	19	4,49	125	23	88	36	1
425 093	Öpfingen	633	409	224	170	5,64	643	126	409	226	8
000	Öpfingen	633	409	224	170	5,64	643	126	409	226	8
425 097	Rammingen	352	258	94	49	5,13	356	64	258	94	4
000	Rammingen	352	258	94	49	5,13	356	64	258	94	4

1) Ohne Freizeitwohnungen; ohne Wohnungen, für die keine Angaben zum Haushalt/zur Person vorliegen; ohne Wohnungen in Gebäuden mit vollständiger Wohnheimnutzung. — 2) Ohne Haushalte in Freizeitwohneinheiten; ohne Haushalte von Angehörigen ausländischer Streitkräfte. — 3) Ohne Haushalte in Gebäuden mit vollständiger Wohnheimnutzung. — 4) Ohne Dienst-, Werks-, Hausmeister-, Stiftswohnungen, Berufs- oder Geschäftsmietwohnungen; ohne verbilligt, kostenlos oder ermäßigt überlassene Wohnungen; ohne völlig untervermietete Wohnungen; ohne Mietwohnungen ausländischer Streitkräfte.

Noch: 5. **Bewohnte Wohnungen und Haushalte in den Gemeindeteilen Baden-Württembergs am 25. Mai 1987 nach Besitzverhältnis und m²-Miete bzw. Wohnverhältnis**

Schl.-Nr.	Gemeinde Gemeindeteil	Bewohnte Wohnun- gen insgesamt ¹⁾	Davon				Haushalte ²⁾		Darunter (Sp. 6)		
			Eigen- tümer- wohnungen	Mietwohnungen		insgesamt	darunter Ein- personen- haushalte	Eigen- tümer ³⁾	Haupt- mieter ³⁾	Unter- mieter ³⁾	
				zusammen	darunter reine Mietwohnungen mit Mietangaben ⁴⁾						
Anzahl					Miete je m ² in DM	Anzahl					
1	2	3	4	5	6	7	8	9	10		
425 098	Rechtenstein	101	76	25	11	3,79	109	15	76	26	7
000	Rechtenstein	101	76	25	11	3,79	109	15	76	26	7
425 104	Rottenacker	642	472	170	105	4,52	663	152	472	172	19
000	Rottenacker	642	472	170	105	4,52	663	152	472	172	19
425 108	Schelklingen, Stadt	2 115	1 376	739	456	4,91	2 193	498	1 378	752	63
000	Schelklingen	1 163	641	522	328	5,10	1 210	304	642	527	41
002	Schmiechen	319	230	89	53	4,89	336	69	230	95	11
003	Hütten	140	95	45	30	3,58	142	34	95	46	1
004	Justingen	153	122	31	18	4,61	158	22	122	31	5
005	Ingstetten	112	101	11	6	3,21	114	21	101	11	2
006	Hausen	133	107	26	14	5,09	138	29	108	27	3
008	Gundershofen	53	43	10	5	–	53	7	43	10	–
009	Sondernach	42	37	5	2	–	42	12	37	5	–
425 110	Schnürpflingen	389	263	126	79	5,29	393	55	263	126	4
000	Schnürpflingen	389	263	126	79	5,29	393	55	263	126	4
425 112	Setzingen	176	133	43	24	5,29	177	22	134	43	–
000	Setzingen	176	133	43	24	5,29	177	22	134	43	–
425 138	Staig	934	609	325	238	5,37	955	176	609	327	19
000	Harthausen	225	159	66	49	5,70	231	34	159	67	5
001	Weinstetten	107	62	45	37	4,80	111	24	62	45	4
002	Steinberg u. Essendorf	246	167	79	56	5,20	249	53	167	80	2
003	Altheim	356	221	135	96	5,51	364	65	221	135	8
425 123	Untermarchtal	181	132	49	32	3,59	187	36	132	50	5
000	Untermarchtal	181	132	49	32	3,59	187	36	132	50	5
425 124	Unterstadion	182	148	34	15	3,70	184	25	148	34	2
000	Unterstadion	182	148	34	15	3,70	184	25	148	34	2
425 125	Unterwachingen	40	33	7	2	–	40	1	33	7	–
000	Unterwachingen	40	33	7	2	–	40	1	33	7	–
425 130	Weidenstetten	342	237	105	67	4,71	352	57	237	111	4
000	Weidenstetten	342	237	105	67	4,71	352	57	237	111	4
425 134	Westerheim	772	605	167	82	5,54	811	152	605	167	39
000	Westerheim	772	605	167	82	5,54	811	152	605	167	39
425 135	Westerstetten	621	359	262	184	5,07	627	115	360	262	5
000	Westerstetten	621	359	262	184	5,07	627	115	360	262	5
	Alb-Donau-Kreis	55 939	34 000	21 939	15 281	5,43	57 604	12 866	34 020	22 220	1 238
426	Biberach										
426 001	Achstetten	984	702	282	194	4,60	1 002	153	703	283	16
000	Achstetten	423	318	105	75	4,92	431	56	319	106	6
002	Oberholzheim	196	137	59	38	4,23	199	32	137	59	3
003	Bronnen	142	99	43	24	4,48	145	25	99	43	3
004	Stetten	223	148	75	57	4,47	227	40	148	75	4
426 005	Alleshausen	128	97	31	9	4,05	129	17	97	31	1
001	Alleshausen	128	97	31	9	4,05	129	17	97	31	1
426 006	Allmannsweiler	71	55	16	6	3,67	71	6	55	16	–
000	Allmannsweiler	71	55	16	6	3,67	71	6	55	16	–

1) Ohne Freizeitwohnungen; ohne Wohnungen, für die keine Angaben zum Haushalt/zur Person vorliegen; ohne Wohnungen in Gebäuden mit vollständiger Wohnheimnutzung. – 2) Ohne Haushalte in Freizeitwohneinheiten; ohne Haushalte von Angehörigen ausländischer Streitkräfte. – 3) Ohne Haushalte in Gebäuden mit vollständiger Wohnheimnutzung. – 4) Ohne Dienst-, Werks-, Hausmeister-, Stiftswohnungen, Berufs- oder Geschäftsmietwohnungen; ohne verbilligt, kostenlos oder ermäßigt überlassene Wohnungen; ohne völlig untervermietete Wohnungen; ohne Mietwohnungen ausländischer Streitkräfte.

Noch: 5. **Bewohnte Wohnungen und Haushalte in den Gemeindeteilen Baden-Württembergs am 25. Mai 1987 nach Besitzverhältnis und m²-Miete bzw. Wohnverhältnis**

Schl.-Nr.	Gemeinde Gemeindeteil	Bewohnte Wohnun- gen insgesamt ¹⁾	Davon				Haushalte ²⁾		Darunter (Sp. 6)				
			Eigen- tümer- wohnungen	Mietwohnungen		insgesamt	darunter Ein- personen- haushalte	Eigen- tümer ³⁾	Haupt- mieter ³⁾	Unter- mieter ³⁾			
				zusammen	darunter reine Mietwohnungen mit Mietangaben ⁴⁾								
						Anzahl					Miete je m ² in DM	Anzahl	
						1	2					3	4
426 008	Altheim	568	409	159	104	4,96	589	111	409	162	18		
001	Altheim	439	314	125	89	4,95	442	73	314	125	3		
002	Heiligkreuztal	72	49	23	9	4,69	89	30	49	26	14		
003	Waldhausen	57	46	11	6	5,61	58	8	46	11	1		
426 011	Attenweiler	475	365	110	51	3,62	479	108	365	113	1		
000	Attenweiler	243	181	62	31	4,09	243	52	181	62	—		
002	Oggelsbeuren	148	111	37	14	2,98	151	40	111	39	1		
003	Rupertshofen	84	73	11	6	2,71	85	16	73	12	—		
426 013	Bad Buchau, Stadt	1 543	766	777	643	4,88	1 568	479	766	777	25		
001	Bad Buchau	1 246	569	677	564	4,90	1 269	435	569	677	23		
002	Kappel	297	197	100	79	4,74	299	44	197	100	2		
426 014	Bad Schussenried, St.	2 570	1 490	1 080	789	5,29	2 633	716	1 490	1 094	38		
001	Süd	680	406	274	208	5,31	693	213	406	275	12		
002	Ost	637	329	308	217	4,85	656	153	329	310	6		
003	Nord	692	372	320	244	5,91	719	244	372	330	17		
004	Klosterhof	—	—	—	—	—	—	—	—	—	—		
005	Otterswang	267	173	94	69	5,38	268	51	173	95	—		
006	Reichenbach	182	129	53	36	4,16	185	32	129	53	3		
007	Steinhausen	112	81	31	15	4,66	112	23	81	31	—		
426 019	Berkheim	629	424	205	148	4,93	644	120	424	206	14		
001	Berkheim	373	244	129	102	4,74	382	66	244	129	9		
002	Bonlanden	121	74	47	33	6,39	125	26	74	48	3		
003	Illerbach	76	58	18	7	4,56	78	19	58	18	2		
004	Eichenberg	59	48	11	6	3,17	59	9	48	11	—		
426 020	Betzenweiler	194	161	33	18	3,95	209	40	161	33	15		
001	Betzenweiler	194	161	33	18	3,95	209	40	161	33	15		
426 021	Biberach a.d.Riß, St.	11 563	4 980	6 583	5 575	5,93	12 524	4 545	4 985	6 638	720		
001	Mitte	2 581	838	1 743	1 461	5,63	2 854	1 365	840	1 784	230		
002	West	1 824	651	1 173	1 049	6,36	2 077	732	651	1 173	87		
003	Ost	2 057	995	1 062	832	6,00	2 187	732	995	1 068	124		
004	Süd	3 515	1 474	2 041	1 794	6,04	3 765	1 377	1 477	2 047	226		
005	Stafflangen	310	227	83	61	4,66	317	47	227	83	7		
006	Ringschnait	461	299	162	115	5,21	473	86	299	162	12		
007	Rißegg	569	332	237	206	5,77	594	153	332	237	25		
008	Mettenberg	246	164	82	57	5,86	257	53	164	84	9		
426 028	Burgrieden	860	611	249	153	5,38	866	156	611	254	1		
001	Burgrieden	565	410	155	97	5,66	568	92	410	158	—		
002	Rot	248	165	83	48	5,10	251	55	165	85	1		
003	Bühl	47	36	11	8	3,88	47	9	36	11	—		
426 031	Dettingen an der Iller	535	402	133	76	4,24	544	105	402	134	8		
000	Dettingen an der Iller	535	402	133	76	4,24	544	105	402	134	8		
426 035	Dürmentingen	697	500	197	122	4,24	721	145	501	197	23		
001	Dürmentingen	472	323	149	98	4,24	490	109	324	149	17		
002	Haittingen	123	97	26	13	4,70	123	16	97	26	—		
003	Heudorf	102	80	22	11	3,66	108	20	80	22	6		
426 036	Dürnau	121	87	34	15	3,82	121	27	87	34	—		
000	Dürnau	121	87	34	15	3,82	121	27	87	34	—		
426 038	Eberhardzell	986	702	284	194	4,15	1 006	174	703	293	10		
000	Eberhardzell	490	331	159	114	4,14	506	87	332	168	6		
002	Mühlhausen	146	112	34	19	3,61	148	22	112	34	2		
003	Füramoos	169	121	48	34	4,22	170	33	121	48	—		

1) Ohne Freizeitwohnungen; ohne Wohnungen, für die keine Angaben zum Haushalt/zur Person vorliegen; ohne Wohnungen in Gebäuden mit vollständiger Wohnheimnutzung. — 2) Ohne Haushalte in Freizeitwohneinheiten; ohne Haushalte von Angehörigen ausländischer Streitkräfte. — 3) Ohne Haushalte in Gebäuden mit vollständiger Wohnheimnutzung. — 4) Ohne Dienst-, Werks-, Hausmeister-, Stiftswohnungen, Berufs- oder Geschäftsmietwohnungen; ohne verbilligt, kostenlos oder ermäßigt überlassene Wohnungen; ohne völlig untervermietete Wohnungen; ohne Mietwohnungen ausländischer Streitkräfte.

Noch: 5. **Bewohnte Wohnungen und Haushalte in den Gemeindeteilen Baden-Württembergs am 25. Mai 1987 nach Besitzverhältnis und m²-Miete bzw. Wohnverhältnis**

Schl.-Nr.	Gemeinde Gemeindeteil	Bewohnte Wohnun- gen insgesamt ¹⁾	Davon		Haushalte ²⁾		Darunter (Sp. 6)				
			Eigen- tümer- wohnungen	Mietwohnungen		insgesamt	darunter Ein- personen- haushalte	Eigen- tümer ³⁾	Haupt- mieter ³⁾	Unter- mieter ³⁾	
				zusammen	darunter reine Mietwohnungen mit Mietangaben ⁴⁾						
Anzahl					Miete je m ² in DM	Anzahl					
1	2	3	4	5	6	7	8	9	10		
noch: Eberhardzell											
004	Oberessendorf	181	138	43	27	4,53	182	32	138	43	1
426 043	Erlenmoos	410	324	86	51	4,27	422	75	324	87	11
000	Erlenmoos	410	324	86	51	4,27	422	75	324	87	11
426 044	Erolzheim	747	507	240	174	5,05	758	160	507	240	11
000	Erolzheim	747	507	240	174	5,05	758	160	507	240	11
426 045	Ertingen	1 364	982	382	248	4,51	1 392	259	983	383	26
001	Ertingen	1 018	712	306	214	4,60	1 043	187	713	306	24
004	Binzwangen	234	178	56	21	3,79	237	46	178	57	2
005	Erisdorf	112	92	20	13	4,52	112	26	92	20	–
426 135	Gutenzell-Hürbel	458	347	111	54	3,53	458	83	347	111	–
000	Gutenzell	280	202	78	39	3,61	280	53	202	78	–
002	Hürbel	178	145	33	15	3,28	178	30	145	33	–
426 058	Hochdorf	594	432	162	107	4,59	618	128	432	162	24
000	Hochdorf	213	155	58	38	5,10	224	48	155	58	11
002	Schweinhausen	208	151	57	37	4,48	217	46	151	57	9
003	Unteressendorf	173	126	47	32	4,12	177	34	126	47	4
426 062	Ingoldingen	785	554	231	127	3,92	785	131	554	231	–
000	Ingoldingen	297	209	88	44	4,30	297	56	209	88	–
001	Grodtt	54	36	18	12	5,77	54	7	36	18	–
002	Muttsweiler	119	84	35	24	3,63	119	24	84	35	–
003	Winterstettendorf	87	61	26	14	2,69	87	13	61	26	–
004	Winterstettenstadt	177	124	53	29	3,68	177	24	124	53	–
005	Furtteilorte	51	40	11	4	–	51	7	40	11	–
426 064	Kanzach	143	113	30	15	4,46	144	27	113	30	1
001	Kanzach	143	113	30	15	4,46	144	27	113	30	1
426 065	Kirchberg an der Iller	527	389	138	94	4,03	535	94	390	139	6
000	Kirchberg	409	292	117	84	4,04	414	79	292	118	4
002	Sinningen	118	97	21	10	3,94	121	15	98	21	2
426 066	Kirchdorf an der Iller	816	491	325	183	4,81	824	126	491	325	8
000	Kirchdorf	640	367	273	141	4,94	648	108	367	273	8
003	Oberopfingen	176	124	52	42	4,42	176	18	124	52	–
426 067	Langenenslingen	1 037	766	271	173	3,78	1 056	204	767	272	17
001	Langenenslingen	365	241	124	87	4,16	372	74	241	124	7
002	Andelfingen	241	180	61	41	3,60	246	52	180	62	4
003	Billafingen	31	29	2	1	–	31	3	29	2	–
004	Dürrenwaldstetten	41	32	9	2	–	41	5	32	9	–
005	Egelfingen	38	28	10	6	3,41	40	6	28	10	2
006	Emerfeld	49	36	13	8	3,08	49	9	36	13	–
007	Friedingen	81	67	14	6	4,18	82	17	67	14	1
008	Ittenhausen	72	66	6	2	–	74	13	66	6	2
009	Wilfingen	119	87	32	20	3,34	121	25	88	32	1
426 070	Laupheim, Stadt	5 519	2 978	2 541	2 004	5,52	5 701	1 570	2 985	2 557	159
000	Laupheim	3 994	1 878	2 116	1 695	5,60	4 135	1 257	1 882	2 127	126
002	Untersulmetingen	456	323	133	93	4,89	465	87	324	133	8
003	Baustetten	575	399	176	136	5,41	593	128	401	179	13
004	Bihlafingen	182	129	53	39	5,02	192	51	129	54	9
005	Obersulmetingen	312	249	63	41	4,87	316	47	249	64	3
426 071	Maselheim	1 171	832	339	200	4,96	1 209	256	833	349	20
000	Maselheim	360	226	134	68	5,13	381	101	226	143	5
003	Äpfingen	315	241	74	47	4,97	316	56	241	74	1

1) Ohne Freizeitwohnungen; ohne Wohnungen, für die keine Angaben zum Haushalt/zur Person vorliegen; ohne Wohnungen in Gebäuden mit vollständiger Wohnheimnutzung. - 2) Ohne Haushalte in Freizeitwohneinheiten; ohne Haushalte von Angehörigen ausländischer Streitkräfte. - 3) Ohne Haushalte in Gebäuden mit vollständiger Wohnheimnutzung. - 4) Ohne Dienst-, Werks-, Hausmeister-, Stiftswohnungen, Berufs- oder Geschäftsmietwohnungen; ohne verbilligt, kostenlos oder ermäßigt überlassene Wohnungen; ohne völlig untervermietete Wohnungen; ohne Mietwohnungen ausländischer Streitkräfte.

Noch: 5. **Bewohnte Wohnungen und Haushalte in den Gemeindeteilen Baden-Württembergs am 25. Mai 1987 nach Besitzverhältnis und m²-Miete bzw. Wohnverhältnis**

Schl.-Nr.	Gemeinde Gemeindeteil	Bewohnte Wohnun- gen insgesamt ¹⁾	Davon				Haushalte ²⁾		Darunter (Sp. 6)						
			Eigen- tümer- wohnungen	Mietwohnungen		insgesamt	darunter Ein- personen- haushalte	Eigen- tümer ³⁾	Haupt- mieter ³⁾	Unter- mieter ³⁾					
				zusammen	darunter reine Mietwohnungen mit Mietangaben ⁴⁾										
						Anzahl					Miete je m ² in DM	Anzahl			
						1						2	3	4	5
noch: Maselheim															
004	Laupertshausen	285	219	66	45	4,42	293	50	220	66	7				
005	Sulmingen	211	146	65	40	5,27	219	49	146	66	7				
426 073	Mietingen	993	652	341	251	4,85	1 012	159	653	344	15				
000	Mietingen	480	351	129	79	4,95	490	78	351	130	9				
002	Baltringen	355	200	155	127	4,75	364	60	201	157	6				
003	Walpertshofen	158	101	57	45	4,98	158	21	101	57	–				
426 074	Mittelbiberach	985	619	366	246	5,42	994	250	619	375	–				
000	Mittelbiberach	818	511	307	203	5,48	826	210	511	315	–				
002	Reute	167	108	59	43	5,11	168	40	108	60	–				
426 078	Moosburg	56	48	8	6	4,35	57	7	48	8	1				
000	Moosburg	56	48	8	6	4,35	57	7	48	8	1				
426 087	Ochsenhausen, Stadt	2 397	1 521	876	639	5,10	2 497	588	1 523	897	77				
001	Südwest	809	465	344	280	5,33	856	248	465	355	36				
002	Nordost	808	483	325	246	5,26	853	199	484	334	35				
003	Reinstetten	529	374	155	90	4,19	535	105	375	156	4				
005	Mittelbuch	251	199	52	23	4,55	253	36	199	52	2				
426 090	Oggelshausen	286	221	65	34	5,08	288	60	221	65	2				
000	Oggelshausen	286	221	65	34	5,08	288	60	221	65	2				
426 097	Riedlingen, Stadt	3 225	1 759	1 466	1 138	5,21	3 396	1 048	1 762	1 506	107				
001	Riedlingen	2 385	1 114	1 271	1 038	5,34	2 524	863	1 116	1 309	78				
010	Bechingen	38	30	8	4	–	38	6	30	8	–				
011	Daugendorf	154	124	30	15	3,44	159	20	125	30	4				
012	Grünigen	123	88	35	14	4,52	125	28	88	35	2				
013	Neufra	226	171	55	28	5,25	240	59	171	55	14				
014	Pflummern	124	102	22	13	3,62	124	27	102	22	–				
015	Zell	34	29	5	1	–	34	3	29	5	–				
016	Zwiefaltendorf	141	101	40	25	3,80	152	42	101	42	9				
426 100	Rot an der Rot	1 235	902	333	192	3,95	1 256	235	902	335	19				
000	Rot an der Rot	744	514	230	139	4,13	758	140	514	232	12				
002	Ellwangen	215	178	37	20	3,54	219	40	178	37	4				
003	Haslach	276	210	66	33	3,40	279	55	210	66	3				
426 134	Schemmerhofen	2 065	1 488	577	361	4,74	2 076	391	1 488	586	2				
001	Schemmerhofen	782	546	236	166	5,07	786	151	546	239	1				
002	Schemmerberg	351	243	108	73	4,64	352	58	243	109	–				
003	Alberweiler	195	145	50	29	4,33	196	32	145	51	–				
004	Altheim	190	158	32	14	3,99	191	34	158	32	1				
005	Aßmannshardt	254	189	65	33	4,49	254	56	189	65	–				
006	Ingerkingen	293	207	86	46	4,41	297	60	207	90	–				
426 108	Schwendi	1 824	1 211	613	336	4,82	1 847	409	1 213	618	16				
000	Schwendi	663	398	265	170	4,94	672	190	398	270	4				
002	Bußmannshausen	201	140	61	31	5,05	203	38	140	61	2				
003	Großschafhausen	157	95	62	31	4,75	159	30	95	62	2				
004	Orsenhausen	214	159	55	26	4,91	215	35	159	55	1				
005	Schönebürg	324	220	104	47	4,54	326	73	221	104	1				
006	Sießen im Wald	265	199	66	31	4,45	272	43	200	66	6				
426 109	Seekirch	54	42	12	1	–	54	13	42	12	–				
000	Seekirch	54	42	12	1	–	54	13	42	12	–				
426 113	Steinhausen a.d.Rottum	514	395	119	52	4,04	516	104	395	120	1				
001	Steinhausen a. d. Rottum	240	188	52	18	4,14	242	50	188	53	1				
002	Bellamont	176	135	41	18	3,98	176	35	135	41	–				
003	Rottum	98	72	26	16	4,00	98	19	72	26	–				

1) Ohne Freizeitwohnungen; ohne Wohnungen, für die keine Angaben zum Haushalt/zur Person vorliegen; ohne Wohnungen in Gebäuden mit vollständiger Wohnheimnutzung. — 2) Ohne Haushalte in Freizeitwohneinheiten; ohne Haushalte von Angehörigen ausländischer Streitkräfte. — 3) Ohne Haushalte in Gebäuden mit vollständiger Wohnheimnutzung. — 4) Ohne Dienst-, Werks-, Hausmeister-, Stiftswohnungen, Berufs- oder Geschäftsmietwohnungen; ohne verbilligt, kostenlos oder ermäßigt überlassene Wohnungen; ohne völlig untervermietete Wohnungen; ohne Mietwohnungen ausländischer Streitkräfte.

Noch: 5. **Bewohnte Wohnungen und Haushalte in den Gemeindeteilen Baden-Württembergs am 25. Mai 1987 nach Besitzverhältnis und m²-Miete bzw. Wohnverhältnis**

Schl.-Nr.	Gemeinde Gemeindeteil	Bewohnte Wohnun- gen insgesamt ¹⁾	Davon			Haushalte ²⁾		Darunter (Sp. 6)			
			Eigen- tümer- wohnungen	Mietwohnungen		insgesamt	darunter Ein- person- haushalte	Eigen- tümer ³⁾	Haupt- mieter ³⁾	Unter- mieter ³⁾	
				zusammen	darunter reine Mietwohnungen mit Mietangaben ⁴⁾						
			Anzahl				Miete je m ² in DM	Anzahl			
		1	2	3	4	5	6	7	8	9	10
426 117	Tannheim	658	447	211	115	4,42	663	128	447	215	1
000	Tannheim	658	447	211	115	4,42	663	128	447	215	1
426 118	Tiefenbach	128	98	30	14	4,73	129	20	98	31	–
000	Tiefenbach	128	98	30	14	4,73	129	20	98	31	–
426 120	Ummendorf	1 228	729	499	358	5,47	1 241	296	730	510	1
000	Ummendorf	1 228	729	499	358	5,47	1 241	296	730	510	1
426 121	Unlingen	658	486	172	109	4,49	666	122	486	176	4
001	Unlingen	398	278	120	77	4,71	403	76	278	123	2
002	Dietelhofen	44	34	10	6	4,74	45	7	34	10	1
003	Göffingen	99	82	17	10	4,40	101	14	82	18	1
004	Möhringen	58	48	10	5	–	58	9	48	10	–
005	Uigendorf	59	44	15	11	3,23	59	16	44	15	–
426 124	Uttenweiler	964	688	276	124	3,80	973	192	689	279	5
001	Uttenweiler	516	340	176	95	4,05	518	108	340	177	1
002	Ahlen	70	56	14	9	3,13	71	7	56	14	1
003	Sauggart	64	50	14	3	–	65	14	51	14	–
004	Dieterskirch	149	109	40	8	2,27	154	35	109	42	3
005	Offingen	165	133	32	9	3,91	165	28	133	32	–
426 125	Wain	453	297	156	95	4,38	456	84	297	157	2
000	Wain	453	297	156	95	4,38	456	84	297	157	2
426 128	Warthausen	1 457	905	552	436	5,60	1 495	363	905	555	35
000	Warthausen	970	581	389	313	5,52	989	252	581	390	18
002	Birkenhard	380	247	133	100	5,85	398	98	247	135	16
003	Höfen	107	77	30	23	5,67	108	13	77	30	1
	Biberach	54 675	32 974	21 701	16 034	5,28	56 624	14 484	33 003	21 940	1 461
	Region Donau-Iller ⁵⁾	155 275	79 851	75 424	57 224	5,81	162 159	46 608	79 945	76 850	4 232

Region Bodensee-Oberschwaben

Landkreise											
435	Bodenseekreis										
435 005	Bermatingen	1 032	662	370	278	6,10	1 079	203	663	379	37
001	Bermatingen	796	511	285	219	6,17	841	154	512	294	35
002	Ahausen	236	151	85	59	5,87	238	49	151	85	2
435 010	Daisendorf	459	279	180	158	7,65	481	153	281	189	11
001	Daisendorf	459	279	180	158	7,65	481	153	281	189	11
435 067	Deggenhausertal	970	656	314	152	5,08	995	174	657	325	13
001	Deggenhausen	227	136	91	39	4,76	239	45	136	97	6
002	Homberg	202	137	65	18	5,41	208	35	138	70	–
003	Roggenbeuren	46	30	16	11	6,15	47	10	30	16	1
004	Untersiggingen	187	117	70	43	5,10	189	39	117	70	2
005	Urnau	103	74	29	17	4,96	104	12	74	29	1
006	Wittenhofen	205	162	43	24	4,94	208	33	162	43	3
435 013	Eriskirch	1 435	686	749	606	7,07	1 468	372	686	749	33
001	Eriskirch	405	159	246	184	7,05	412	119	159	246	7
002	Mariabrunn	501	264	237	207	6,78	511	120	264	237	10
003	Schlatt	379	167	212	181	7,82	389	102	167	212	10
004	Schussenreute	48	35	13	8	4,74	48	8	35	13	–

1) Ohne Freizeitwohnungen; ohne Wohnungen, für die keine Angaben zum Haushalt/zur Person vorliegen; ohne Wohnungen in Gebäuden mit vollständiger Wohnheimnutzung. – 2) Ohne Haushalte in Freizeitwohneinheiten; ohne Haushalte von Angehörigen ausländischer Streitkräfte. – 3) Ohne Haushalte in Gebäuden mit vollständiger Wohnheimnutzung. – 4) Ohne Dienst-, Werks-, Hausmeister-, Stiftswohnungen, Berufs- oder Geschäftsmietwohnungen; ohne verbilligt, kostenlos oder ermäßigt überlassene Wohnungen; ohne völlig untervermietete Wohnungen; ohne Mietwohnungen ausländischer Streitkräfte. – 5) Soweit Land Baden-Württemberg.

Noch: **5. Bewohnte Wohnungen und Haushalte in den Gemeindeteilen Baden-Württembergs am 25. Mai 1987 nach Besitzverhältnis und m²-Miete bzw. Wohnverhältnis**

Schl.-Nr.	Gemeinde Gemeindeteil	Bewohnte Wohnun- gen insgesamt ¹⁾	Davon				Haushalte ²⁾		Darunter (Sp. 6)		
			Eigen- tümer- wohnungen	Mietwohnungen		insgesamt	darunter Ein- personen- haushalte	Eigen- tümer ³⁾	Haupt- mieter ³⁾	Unter- mieter ³⁾	
				zusammen	darunter reine Mietwohnungen mit Mietangaben ⁴⁾						
Anzahl					Miete je m ² in DM	Anzahl					
1	2	3	4	5	6	7	8	9	10		
noch: Eriskirch											
005	Dillmannshof	14	10	4	3	—	15	2	10	4	1
006	Braitenrain	7	4	3	1	—	7	—	—	—	—
007	Wolfzennen	21	12	9	6	5,08	25	5	12	9	4
008	Gmünd	25	12	13	11	6,74	25	4	12	13	—
010	Knöbelhof	14	8	6	2	—	14	5	8	6	—
011	Oberbaumgarten	5	—	—	—	—	5	—	—	—	—
015	Moos	5	—	—	—	—	6	—	—	—	—
017	Schoppenhof	1	—	—	—	—	1	—	—	—	—
018	Unterbaumgarten	5	—	—	—	—	5	—	—	—	—
020	Langenacker	5	5	—	—	—	5	—	—	—	—
435 015	Frickingen	786	516	270	183	5,94	804	176	516	271	17
001	Frickingen	395	251	144	98	6,01	396	87	251	144	1
002	Altheim	238	163	75	52	6,10	247	48	163	75	9
003	Leustetten	117	80	37	24	5,56	117	24	80	37	—
004	Bruckfelden	36	22	14	9	5,29	44	17	22	15	7
435 016	Friedrichshafen,Stadt	21 353	7 869	13 484	10 506	6,87	22 379	7 436	7 874	13 585	575
000	Mitte	5 765	1 006	4 759	3 551	6,48	6 066	2 388	1 007	4 788	112
001	West	1 631	654	977	847	7,29	1 681	591	656	983	42
002	Fischbach	2 504	1 054	1 450	1 139	7,49	2 720	948	1 054	1 460	65
003	Schnetzenhausen	278	133	145	113	6,73	307	113	133	146	28
004	Nord	3 652	1 615	2 037	1 470	7,02	3 834	1 192	1 615	2 061	131
005	Ost	3 594	1 362	2 232	1 811	6,87	3 709	1 168	1 363	2 253	75
006	Raderach	118	65	53	49	6,29	125	32	65	54	6
007	Ailingen	2 258	1 126	1 132	955	6,84	2 339	640	1 126	1 139	74
008	Kluffern	1 097	598	499	417	7,20	1 121	270	598	499	24
009	Ettenkirch	456	256	200	154	6,26	477	94	257	202	18
435 018	Hagnau am Bodensee	550	329	221	174	7,58	561	160	330	224	7
001	Hagnau am Bodensee	550	329	221	174	7,58	561	160	330	224	7
435 020	Heiligenberg	797	472	325	202	5,88	926	304	472	329	125
001	Heiligenberg	431	210	221	161	6,06	541	229	210	219	112
002	Hattenweiler	134	78	56	20	5,28	143	32	78	61	4
003	Wintersulgen	232	184	48	21	5,16	242	43	184	49	9
435 024	Immenstaad a.Bodensee	2 259	986	1 273	1 082	7,53	2 355	804	987	1 277	85
001	Immenstaad	2 068	873	1 195	1 016	7,54	2 153	757	874	1 198	75
002	Kippenhausen	191	113	78	66	7,39	202	47	113	79	10
435 029	Kressbronn am Bodensee	2 509	1 193	1 316	1 015	6,83	2 584	712	1 197	1 329	58
001	Arensweiler	7	4	3	2	—	7	—	—	—	—
002	Atlashofen	5	—	—	—	—	6	—	—	—	—
003	Berg	39	22	17	11	6,91	42	11	22	17	3
004	Betzau	78	52	26	18	5,45	78	10	52	26	—
005	Döllen	13	9	4	1	—	13	4	9	4	—
006	Gattau	87	50	37	30	6,04	95	24	50	38	7
007	Gießen	14	13	1	—	—	14	6	13	1	—
008	Gießenbrücke	7	3	4	2	—	7	—	—	—	—
009	Gohren	49	32	17	12	6,02	50	13	32	17	1
010	Gottmannsbühl	5	5	—	—	—	5	—	—	—	—
011	Haltmaierhof	1	—	—	—	—	1	—	—	—	—
012	Heiligenhof	1	—	—	—	—	1	—	—	—	—
013	Hüttmannsberg	18	12	6	4	—	19	3	12	6	1
014	Kalkähren	1	—	—	—	—	1	—	—	—	—
015	Kochermühle	3	3	—	—	—	3	—	—	—	—
016	Kreßbronn	1 993	871	1 122	892	6,93	2 045	585	875	1 131	39
017	Krummensteg	3	3	—	—	—	3	—	—	—	—
018	Kümmertsweiler	13	8	5	2	—	13	4	8	5	—
019	Linderhof	4	—	—	—	—	4	—	—	—	—
020	Mittelmühle	3	—	—	—	—	3	—	—	—	—
021	Nitzenweiler	15	12	3	2	—	15	1	12	3	—

1) Ohne Freizeitwohnungen; ohne Wohnungen, für die keine Angaben zum Haushalt/zur Person vorliegen; ohne Wohnungen in Gebäuden mit vollständiger Wohnheimnutzung. — 2) Ohne Haushalte in Freizeitwohneinheiten; ohne Haushalte von Angehörigen ausländischer Streitkräfte. — 3) Ohne Haushalte in Gebäuden mit vollständiger Wohnheimnutzung. — 4) Ohne Dienst-, Werks-, Hausmeister-, Stiftswohnungen, Berufs- oder Geschäftsmietwohnungen; ohne verbilligt, kostenlos oder ermäßigt überlassene Wohnungen; ohne völlig untervermietete Wohnungen; ohne Mietwohnungen ausländischer Streitkräfte.

Noch: 5. **Bewohnte Wohnungen und Haushalte in den Gemeindeteilen Baden-Württembergs am 25. Mai 1987 nach Besitzverhältnis und m²-Miete bzw. Wohnverhältnis**

Schl.-Nr.	Gemeinde Gemeindeteil	Bewohnte Wohnun- gen insgesamt ¹⁾	Davon				Haushalte ²⁾		Darunter (Sp. 6)		
			Eigen- tümer- wohnungen	Mietwohnungen		insgesamt	darunter Ein- personen- haushalte	Eigen- tümer ³⁾	Haupt- mieter ³⁾	Unter- mieter ³⁾	
				zusammen	darunter reine Mietwohnungen mit Mietangaben ⁴⁾						
											Anzahl
1	2	3	4	5	6	7	8	9	10		
noch: Kressbronn am Bodensee											
022	Obermühle	1	—	—	—	—	1	—	—	—	—
023	Poppis	20	14	6	1	—	20	5	14	6	—
024	Retterschen	82	44	38	27	6,55	85	21	44	38	3
025	Reute	7	—	—	—	—	7	—	—	—	—
026	Riedensweiler	7	—	—	—	—	8	—	—	—	—
027	Schleinsee	5	—	—	—	—	5	—	—	—	—
028	Schnaidt	7	—	—	—	—	11	5	6	3	2
029	Tunau	15	7	8	3	—	16	7	7	8	1
163	Fischerdorf	6	—	6	5	—	6	—	—	—	—
435 030	Langenargen	2 525	1 147	1 378	1 110	7,18	2 619	867	1 149	1 390	80
001	Langenargen	2 125	923	1 202	964	7,32	2 212	775	924	1 213	75
002	Bierkeller-Waldeck	195	102	93	85	6,22	196	49	103	93	—
004	Oberdorf	205	122	83	61	6,34	211	43	122	84	5
435 034	Markdorf, Stadt	4 028	1 980	2 048	1 749	6,59	4 164	1 102	1 985	2 063	116
000	Markdorf	3 396	1 575	1 821	1 578	6,65	3 518	978	1 578	1 836	104
001	Ittendorf	164	111	53	35	5,63	166	19	111	53	2
002	Riedheim	468	294	174	136	6,19	480	105	296	174	10
435 035	Meckenbeuren	3 651	1 911	1 740	1 223	6,31	3 817	1 008	1 911	1 750	156
001	Meckenbeuren	1 343	707	636	485	6,36	1 401	388	707	640	54
002	Brochenzell	594	320	274	222	5,93	617	135	320	275	22
003	Obermeckenbeuren	60	34	26	17	6,38	61	15	34	26	1
004	Liebenau	238	106	132	60	6,26	258	89	106	133	19
005	Hegenberg	200	50	150	30	6,69	207	94	50	150	7
006	Buch	213	122	91	74	6,67	223	45	122	92	9
007	Kehlen	135	74	61	50	6,55	137	37	74	61	2
008	Reute	339	221	118	87	6,67	356	67	221	118	17
009	Gerbertshaus	332	186	146	109	6,44	346	71	186	148	12
010	Lochbrücke	197	91	106	89	5,78	211	67	91	107	13
435 036	Meersburg, Stadt	2 219	959	1 260	1 041	7,33	2 343	914	959	1 278	96
001	Meersburg	2 133	902	1 231	1 024	7,33	2 246	887	902	1 245	89
002	Baitenhsn./Schiggend.	86	57	29	17	6,99	97	27	57	33	7
435 042	Neukirch	674	394	280	183	5,76	693	129	394	282	17
001	Aberlingsbühl	2	—	—	—	—	2	—	—	—	—
002	Bechenhütten	3	—	—	—	—	3	—	—	—	—
003	Bernaumühle	3	—	—	—	—	3	—	—	—	—
004	Bernried	31	22	9	3	—	31	4	22	9	—
005	Blumegg	8	4	4	—	—	9	—	—	—	—
006	Ebersberg	2	—	—	—	—	3	—	—	—	—
007	Elmenau	35	19	16	14	5,37	36	6	19	16	1
008	Flunau	3	—	3	3	—	3	—	—	—	—
009	Goppertsweiler	48	32	16	12	5,66	51	15	32	17	2
010	Gunzenweiler	11	8	3	—	—	11	3	8	3	—
011	Hinterburg	2	—	—	—	—	2	—	—	—	—
012	Hinteressach	13	8	5	4	—	13	2	8	5	—
013	Landolz	2	—	—	—	—	2	—	—	—	—
014	Litzelmannshof	16	11	5	2	—	16	2	11	5	—
015	Lustensbach	4	—	—	—	—	4	—	—	—	—
016	Matzenweiler	16	12	4	2	—	16	3	12	4	—
017	Mehetsweiler	9	—	—	—	—	9	—	—	—	—
018	Neuhaus	1	—	—	—	—	1	—	—	—	—
019	Neukirch	291	144	147	110	6,16	302	68	144	147	11
024	Oberlangensee	12	8	4	2	—	12	2	8	4	—
025	Oberrussenried	38	19	19	15	5,96	39	3	19	19	1
026	Reisenbronn	1	—	—	—	—	2	—	—	—	—
027	Sackweiher	1	—	—	—	—	1	—	—	—	—
028	Summerau	11	10	1	—	—	11	1	10	1	—
029	Schnaidt	5	—	—	—	—	5	—	—	—	—
030	Uhetsweiler	19	14	5	1	—	19	2	14	5	—

1) Ohne Freizeitwohnungen; ohne Wohnungen, für die keine Angaben zum Haushalt/zur Person vorliegen; ohne Wohnungen in Gebäuden mit vollständiger Wohnheimnutzung. — 2) Ohne Haushalte in Freizeitwohneinheiten; ohne Haushalte von Angehörigen ausländischer Streitkräfte. — 3) Ohne Haushalte in Gebäuden mit vollständiger Wohnheimnutzung. — 4) Ohne Dienst-, Werks-, Hausmeister-, Stiftswohnungen, Berufs- oder Geschäftsmietwohnungen; ohne verbilligt, kostenlos oder ermäßigt überlassene Wohnungen; ohne völlig untervermietete Wohnungen; ohne Mietwohnungen ausländischer Streitkräfte.

Noch: 5. **Bewohnte Wohnungen und Haushalte in den Gemeindeteilen Baden-Württembergs am 25. Mai 1987 nach Besitzverhältnis und m²-Miete bzw. Wohnverhältnis**

Schl.-Nr.	Gemeinde Gemeindeteil	Bewohnte Wohnun- gen insgesamt ¹⁾	Davon			Haushalte ²⁾		Darunter (Sp. 6)			
			Eigen- tümer- wohnungen	Mietwohnungen		insgesamt	darunter Ein- person- haushalte	Eigen- tümer ³⁾	Haupt- mieter ³⁾	Unter- mieter ³⁾	
				zusammen	darunter reine Mietwohnungen mit Mietangaben ⁴⁾						
			Anzahl				Miete je m ² in DM				Anzahl
1	2	3	4	5	6	7	8	9	10		
noch: Neukirch											
031	Unterlangensee	9	–	–	–	–	9	–	–	–	–
032	Unterrussenried	18	14	4	1	–	18	3	14	4	–
033	Vorderburg	1	–	–	–	–	1	–	–	–	–
034	Vorderessach	13	8	5	1	–	13	–	8	5	–
035	Wildpoltsweiler	25	14	11	4	–	25	3	14	11	–
036	Wittenberg	16	11	5	1	–	16	2	11	5	–
037	Zannau	5	5	–	–	–	5	–	–	–	–
435 045	Oberteuringen	1 252	719	533	416	6,50	1 268	303	720	534	14
001	Oberteuringen	607	334	273	232	6,65	620	149	334	273	13
002	Bitzenhofen	182	117	65	50	6,00	183	40	117	65	1
003	Hefigkofen	133	81	52	37	6,78	133	25	81	52	–
004	Neuhaus	55	35	20	13	5,74	56	15	36	20	–
005	Rammetshofen	75	44	31	23	6,12	75	14	44	31	–
006	Unterteuringen	67	35	32	20	5,45	68	11	35	33	–
007	Behweiler	3	3	–	–	–	3	–	–	–	–
008	Bibruck	16	8	8	4	–	16	3	8	8	–
009	Blankenried	9	5	4	3	–	9	–	–	–	–
010	Fuchstobel	1	–	–	–	–	1	–	–	–	–
011	Ramsen	4	4	–	–	–	4	–	–	–	–
012	Remette	3	3	–	–	–	3	–	–	–	–
013	Rieter	4	–	–	–	–	4	–	–	–	–
014	Russenreute	2	–	–	–	–	2	–	–	–	–
015	Vittenhag	2	–	–	–	–	2	–	–	–	–
016	Wammeratswatt	3	–	–	–	–	3	–	–	–	–
017	Weiler	1	–	–	–	–	1	–	–	–	–
018	Ziegelmühle	7	–	–	–	–	7	–	–	–	–
019	Panoramastraße	78	37	41	28	8,78	78	41	37	41	–
435 047	Owingen	1 078	593	485	364	6,32	1 112	217	595	489	28
001	Owingen	752	387	365	288	6,58	774	165	387	367	20
002	Hohenbodman	60	45	15	9	4,60	62	9	46	16	–
003	Taisersdorf	78	55	23	17	5,78	86	12	56	24	6
004	Billafingen	188	106	82	50	5,54	190	31	106	82	2
435 052	Salem	2 876	1 679	1 197	861	6,21	2 981	623	1 679	1 211	86
001	Salem	358	181	177	91	5,84	401	96	181	178	42
002	Mimmenhausen	813	413	400	325	6,47	835	181	413	400	17
003	Neufrach	507	304	203	154	5,93	513	106	304	204	5
004	Buggensegel	67	48	19	15	6,27	67	7	48	19	–
005	Mittelstenweiler	172	117	55	44	6,42	176	38	117	57	2
006	Tüfingen	91	45	46	25	5,49	97	23	45	47	5
007	Rickenbach	54	41	13	7	6,37	55	9	41	13	1
008	Weildorf	187	117	70	51	6,41	193	41	117	73	3
009	Grasbeuren	108	68	40	32	5,78	113	23	68	40	5
010	Oberstenweiler	76	56	20	12	7,19	84	19	56	26	2
011	Beuren	443	289	154	105	6,20	447	80	289	154	4
435 053	Sipplingen	778	417	361	264	6,43	804	227	417	365	22
001	West	216	106	110	96	6,95	221	58	106	110	5
002	Mitte	352	173	179	123	5,87	364	102	173	182	9
003	Ost	191	126	65	41	6,80	195	56	126	66	3
004	Süßenmühle	19	12	7	4	–	24	11	12	7	5
435 054	Stetten	368	210	158	131	7,02	381	96	210	160	11
001	Stetten	368	210	158	131	7,02	381	96	210	160	11
435 057	Tettngang, Stadt	5 715	2 860	2 855	2 270	6,74	6 033	1 738	2 861	2 927	234
001	Tettngang	4 271	1 968	2 303	1 906	6,91	4 535	1 443	1 969	2 371	184
002	Kau	346	179	167	124	6,59	358	83	179	169	10
003	Tannau	518	316	202	128	5,73	545	108	316	204	25
004	Langnau	580	397	183	112	5,66	595	104	397	183	15

1) Ohne Freizeitwohnungen; ohne Wohnungen, für die keine Angaben zum Haushalt/zur Person vorliegen; ohne Wohnungen in Gebäuden mit vollständiger Wohnheimnutzung. — 2) Ohne Haushalte in Freizeitwohneinheiten; ohne Haushalte von Angehörigen ausländischer Streitkräfte. — 3) Ohne Haushalte in Gebäuden mit vollständiger Wohnheimnutzung. — 4) Ohne Dienst-, Werks-, Hausmeister-, Stiftswohnungen, Berufs- oder Geschäftsmietwohnungen; ohne verbilligt, kostenlos oder ermäßigt überlassene Wohnungen; ohne völlig untervermietete Wohnungen; ohne Mietwohnungen ausländischer Streitkräfte.

Noch: 5. **Bewohnte Wohnungen und Haushalte in den Gemeindeteilen Baden-Württembergs am 25. Mai 1987 nach Besitzverhältnis und m²-Miete bzw. Wohnverhältnis**

Schl.-Nr.	Gemeinde Gemeindeteil	Bewohnte Wohnun- gen insgesamt ¹⁾	Davon				Haushalte ²⁾		Darunter (Sp. 6)		
			Eigen- tümer- wohnungen	Mietwohnungen		insgesamt	darunter Ein- personen- haushalte	Eigen- tümer ³⁾	Haupt- mieter ³⁾	Unter- mieter ³⁾	
				zusammen	darunter reine Mietwohnungen mit Mietangaben ⁴⁾						
Anzahl					Miete je m ² in DM	Anzahl					
1	2	3	4	5	6	7	8	9	10		
435 059	Überlingen, Stadt	8 224	3 409	4 815	3 653	7,45	8 647	3 353	3 412	4 950	262
001	Altstadt	853	288	565	426	6,22	921	443	288	598	35
002	Weststadt	800	358	442	330	7,79	895	418	358	515	22
003	Nordstadt	1 563	607	956	793	7,51	1 612	623	608	963	41
004	Oststadt	3 208	1 145	2 063	1 603	7,87	3 322	1 305	1 145	2 082	72
005	Aufkirch/Brachenreute	58	21	37	7	5,90	97	58	21	31	45
006	Andelshofen/Ind.-Geb.	224	95	129	54	6,58	227	81	97	130	–
007	Hödingen	201	104	97	54	6,60	209	67	104	98	7
008	Nesselwangen	129	83	46	33	7,43	133	22	83	47	3
009	Bonndorf	129	86	43	25	5,58	133	31	86	44	3
010	Lippertsreute	229	153	76	50	5,88	236	45	153	76	7
011	Bamberg	124	86	38	28	5,86	131	21	86	39	6
012	Deisendorf	178	112	66	43	6,53	183	38	112	66	5
013	Nußdorf	528	271	257	207	7,53	548	201	271	261	16
435 066	Uhlhingen-Mühlhofen	2 342	1 150	1 192	1 045	7,36	2 389	708	1 150	1 198	32
001	Oberuhldingen	1 044	496	548	474	7,44	1 066	289	496	548	22
002	Unteruhldingen	626	282	344	307	7,96	644	242	282	348	5
003	Mühlhofen	672	372	300	264	6,56	679	177	372	302	5
	Bodenseekreis	67 880	31 076	36 804	28 666	6,90	70 883	21 779	31 105	37 254	2 115
436	Ravensburg										
436 001	Achberg	350	213	137	82	6,06	355	70	213	136	6
001	Esseratsweiler	110	56	54	31	5,73	114	25	56	53	5
002	Oberpol	40	21	19	12	6,08	40	6	21	19	–
003	Siberatsweiler	118	80	38	22	6,25	119	24	80	38	1
004	Doberatsweiler	82	56	26	17	6,52	82	15	56	26	–
436 003	Aichstetten	693	468	225	158	4,31	726	152	468	234	24
001	Aichstetten	566	383	183	132	4,35	590	119	383	186	21
002	Altmannshofen	127	85	42	26	4,03	136	33	85	48	3
436 004	Aitrach	858	554	304	211	4,76	879	179	555	306	18
001	Aitrach	709	452	257	193	4,84	727	151	453	259	15
002	Mooshausen	105	75	30	12	4,43	107	21	75	30	2
003	Treherz	44	27	17	6	3,01	45	7	27	17	1
436 005	Altshausen	1 209	711	498	368	5,56	1 291	371	711	503	77
001	Altshausen	1 141	665	476	364	5,57	1 213	347	665	481	67
002	Dornahof	8	–	–	–	–	15	9	1	6	8
003	Ingenhart	11	–	–	–	–	12	2	10	1	1
004	Mendelbeuren	21	16	5	1	–	23	6	16	6	1
005	Stuben	28	19	9	2	–	28	7	19	9	–
436 006	Amtzell	868	530	338	228	5,95	880	165	531	339	10
000	Amtzell	868	530	338	228	5,95	880	165	531	339	10
436 094	Argenbühl	1 554	1 024	530	349	5,35	1 600	303	1 026	535	39
001	Christazhofen	398	300	98	50	4,91	407	68	301	100	6
002	Eglofs	458	310	148	91	5,35	475	96	311	149	15
003	Eisenharz	390	226	164	122	5,46	404	90	226	166	12
004	Ratzenried	308	188	120	86	5,46	314	49	188	120	6
436 008	Aulendorf, Stadt	2 617	1 544	1 073	787	5,72	2 704	775	1 545	1 110	49
001	Ost	633	346	287	221	5,59	647	181	347	290	10
002	Nord	586	259	327	245	5,53	631	220	259	354	18
003	West	755	466	289	230	6,22	764	247	466	291	7
004	Blönried	199	144	55	28	4,77	203	41	144	55	4
005	Tannhausen	219	168	51	30	5,98	228	44	168	52	8
006	Zollenreute	225	161	64	33	5,35	231	42	161	68	2

1) Ohne Freizeitwohnungen; ohne Wohnungen, für die keine Angaben zum Haushalt/zur Person vorliegen; ohne Wohnungen in Gebäuden mit vollständiger Wohnheimnutzung. — 2) Ohne Haushalte in Freizeitwohneinheiten; ohne Haushalte von Angehörigen ausländischer Streitkräfte. — 3) Ohne Haushalte in Gebäuden mit vollständiger Wohnheimnutzung. — 4) Ohne Dienst-, Werks-, Hausmeister-, Stiftswohnungen, Berufs- oder Geschäftsmietwohnungen; ohne verbilligt, kostenlos oder ermäßigt überlassene Wohnungen; ohne völlig untervermietete Wohnungen; ohne Mietwohnungen ausländischer Streitkräfte.

Noch: 5. **Bewohnte Wohnungen und Haushalte in den Gemeindeteilen Baden-Württembergs am 25. Mai 1987 nach Besitzverhältnis und m²-Miete bzw. Wohnverhältnis**

Schl.-Nr.	Gemeinde Gemeindeteil	Bewohnte Wohnun- gen insgesamt ¹⁾	Davon				Haushalte ²⁾		Darunter (Sp. 6)		
			Eigen- tümer- wohnungen	Mietwohnungen		insgesamt	darunter Ein- personen- haushalte	Eigen- tümer ³⁾	Haupt- mieter ³⁾	Unter- mieter ³⁾	
				zusammen	darunter reine Mietwohnungen mit Mietangaben ⁴⁾						
			Anzahl				Miete je m ² in DM	Anzahl			
		1	2	3	4	5	6	7	8	9	10
436 009	Bad Waldsee, Stadt	5 652	2 997	2 655	2 080	5,92	5 831	1 709	2 998	2 694	139
001	Bad Waldsee	3 616	1 656	1 960	1 600	6,12	3 757	1 297	1 657	1 992	108
002	Gaisbeuren	478	319	159	122	5,53	488	85	319	161	8
003	Mittelurbach	382	270	112	78	5,49	390	69	270	112	8
004	Reute	609	371	238	167	5,38	620	140	371	241	8
005	Haisterkirch	412	274	138	83	5,21	418	81	274	140	4
006	Michelwinnaden	155	107	48	30	4,72	158	37	107	48	3
436 010	Bad Wurzach, Stadt	3 909	2 404	1 505	1 033	4,97	4 086	998	2 404	1 539	143
001	Arnach	362	226	136	90	4,87	373	82	226	138	9
002	Dietmanns	223	167	56	33	4,01	226	26	167	56	3
003	Eintürnen	188	144	44	23	2,82	190	38	144	45	1
004	Gospoldshofen	158	118	40	19	4,07	160	20	118	40	2
005	Haidgau	245	157	88	64	4,69	247	42	157	88	2
006	Hauerz	329	252	77	45	4,30	332	59	252	77	3
007	Seibranz	321	228	93	49	4,15	325	63	228	97	—
008	Unterschwarzach	377	251	126	78	4,32	384	71	251	127	6
009	Ziegelbach	232	136	96	61	4,31	249	63	136	100	13
010	Bad Wurzach	1 474	725	749	571	5,56	1 600	534	725	771	104
436 011	Baienfurt	2 478	1 223	1 255	986	6,57	2 562	740	1 225	1 264	73
001	West	834	389	445	359	6,57	851	247	389	446	16
002	Nord	245	136	109	70	6,94	247	43	136	109	2
003	Ost-1	222	92	130	89	5,88	229	77	92	132	5
004	Ost-2	543	293	250	192	6,67	575	182	294	254	27
005	Süd	634	313	321	276	6,58	660	191	314	323	23
436 012	Baindt	1 426	853	573	477	6,55	1 463	291	853	575	35
001	Baindt	1 426	853	573	477	6,55	1 463	291	853	575	35
436 013	Berg	1 256	763	493	389	7,23	1 309	304	763	497	49
001	Berg 1	526	334	192	145	6,60	545	115	334	195	16
002	Berg 2	730	429	301	244	7,62	764	189	429	302	33
436 014	Bergatreute	795	491	304	227	5,31	818	153	491	305	22
000	Bergatreute	795	491	304	227	5,31	818	153	491	305	22
436 018	Bodnegg	783	472	311	179	5,91	799	163	473	315	11
001	Bodnegg	322	231	91	45	5,44	327	47	231	93	3
002	Außenbereiche	461	241	220	134	6,07	472	116	242	222	8
436 019	Boms	141	115	26	9	3,79	143	19	115	26	2
001	Boms	141	115	26	9	3,79	143	19	115	26	2
436 024	Ebenweiler	260	194	66	36	4,85	266	50	194	66	6
001	Ebenweiler	260	194	66	36	4,85	266	50	194	66	6
436 093	Ebersbach-Musbach	390	279	111	67	4,91	393	74	279	111	3
001	Ebersbach	220	147	73	45	4,87	222	52	147	73	2
002	Musbach	91	74	17	8	5,03	91	9	74	17	—
003	Boos	44	33	11	5	—	44	8	33	11	—
004	Wohnplätze A-Z	35	25	10	9	4,92	36	5	25	10	1
436 027	Eichstegen	113	89	24	11	5,56	124	20	89	25	10
001	Eichstegen	113	89	24	11	5,56	124	20	89	25	10
436 032	Fleischwangen	124	83	41	25	4,76	127	26	83	41	3
001	Fleischwangen	124	83	41	25	4,76	127	26	83	41	3
436 096	Fronreute	1 143	723	420	327	5,96	1 172	233	723	421	28
001	Blitzenreute	797	490	307	257	6,23	821	180	490	308	23

1) Ohne Freizeitwohnungen; ohne Wohnungen, für die keine Angaben zum Haushalt/zur Person vorliegen; ohne Wohnungen in Gebäuden mit vollständiger Wohnheimnutzung. — 2) Ohne Haushalte in Freizeitwohneinheiten; ohne Haushalte von Angehörigen ausländischer Streitkräfte. — 3) Ohne Haushalte in Gebäuden mit vollständiger Wohnheimnutzung. — 4) Ohne Dienst-, Werks-, Hausmeister-, Stiftswohnungen, Berufs- oder Geschäftsmietwohnungen; ohne verbilligt, kostenlos oder ermäßigt überlassene Wohnungen; ohne völlig untervermietete Wohnungen; ohne Mietwohnungen ausländischer Streitkräfte.

Noch: **5. Bewohnte Wohnungen und Haushalte in den Gemeindeteilen Baden-Württembergs am 25. Mai 1987 nach Besitzverhältnis und m²-Miete bzw. Wohnverhältnis**

Schl.-Nr.	Gemeinde Gemeindeteil	Bewohnte Wohnun- gen insgesamt ¹⁾	Davon				Haushalte ²⁾		Darunter (Sp. 6)		
			Eigen- tümer- wohnungen	Mietwohnungen		insgesamt	darunter Ein- personen- haushalte	Eigen- tümer ³⁾	Haupt- mieter ³⁾	Unter- mieter ³⁾	
				zusammen	darunter reine Mietwohnungen mit Mietangaben ⁴⁾						
											Anzahl
1	2	3	4	5	6	7	8	9	10		
noch: Fronreute											
002	Fronhofen	346	233	113	70	5,08	351	53	233	113	5
436 039	Grünkraut	799	449	350	271	6,47	838	167	449	352	37
001	Grünkraut	456	242	214	183	6,71	479	99	242	214	23
002	Gullen	70	33	37	21	6,15	75	17	33	37	5
003	Süd	85	57	28	24	6,29	87	8	57	28	2
004	Ost	109	62	47	24	5,58	112	26	62	47	3
005	Nord	79	55	24	19	5,78	85	17	55	26	4
436 040	Guggenhausen	53	46	7	2	–	53	6	46	7	–
001	Guggenhausen	26	24	2	–	–	26	2	24	2	–
002	Egg	27	22	5	2	–	27	4	22	5	–
436 095	Horgenzell	1 068	676	392	217	5,31	1 122	223	676	397	43
002	Hasenweiler	275	151	124	59	5,40	309	99	151	127	25
003	Kappel	173	112	61	36	4,75	179	29	112	61	6
004	Wolketsweiler	319	217	102	56	5,19	324	49	217	102	5
005	Zogenweiler	301	196	105	66	5,69	310	46	196	107	7
436 047	Hoßkirch	187	140	47	33	4,34	190	34	141	47	2
001	Hoßkirch	187	140	47	33	4,34	190	34	141	47	2
436 049	Isny im Allgäu, Stadt	5 051	2 013	3 038	2 299	6,74	5 585	2 410	2 017	3 149	352
000	Isny im Allgäu	3 729	1 285	2 444	1 957	6,95	4 192	2 011	1 289	2 531	305
002	Beuren	212	144	68	36	4,52	213	32	144	69	–
003	Neutrauchburg	471	288	183	105	6,14	489	117	288	189	12
004	Großholzleute	436	174	262	148	6,49	476	201	174	277	25
005	Rohrdorf	203	122	81	53	4,76	215	49	122	83	10
436 052	Kißlegg	2 458	1 452	1 006	727	5,27	2 533	582	1 452	1 015	66
001	Kißlegg	1 443	749	694	568	5,49	1 489	394	749	703	37
002	Sommersried	548	402	146	71	4,60	560	68	402	146	12
003	Immenried	199	133	66	39	4,10	202	37	133	66	3
004	Waltershofen	268	168	100	49	4,95	282	83	168	100	14
436 053	Königseggwald	172	112	60	34	3,43	172	36	112	60	–
001	Königseggwald	172	112	60	34	3,43	172	36	112	60	–
436 055	Leutkirch im Allgäu, St.	7 448	3 956	3 492	2 456	5,53	7 608	2 167	3 958	3 541	109
001	Süd	998	368	630	479	5,64	1 031	410	368	645	18
002	West	951	450	501	359	5,80	977	291	451	510	16
003	Nord und Ost	2 278	1 047	1 231	960	5,91	2 335	757	1 048	1 244	43
004	Hofs	229	174	55	30	4,72	229	37	174	55	–
005	Wuchzenhofen	670	434	236	158	4,97	677	124	434	237	6
006	Winterstetten	152	89	63	30	4,77	159	39	89	63	7
007	Friesenhofen	220	136	84	51	4,50	222	56	136	85	1
008	Herlazhofen	748	467	281	155	4,65	764	183	467	288	9
009	Gebratzhofen	527	349	178	100	5,08	533	120	349	178	6
010	Diepoldshofen	155	115	40	19	5,31	155	31	115	40	–
011	Reichenhofen	520	327	193	115	4,87	526	119	327	196	3
436 064	Ravensburg, Stadt	17 625	6 781	10 844	8 673	6,71	18 611	6 575	6 789	11 108	699
001	Ravensburg	1 532	309	1 223	938	6,96	1 711	959	309	1 277	120
002	Nordstadt	928	189	739	557	6,07	1 015	439	189	762	64
003	Burach	1 342	622	720	584	7,00	1 384	467	623	724	37
004	Oppoltshofen	1 071	408	663	515	6,84	1 228	558	408	746	74
005	Schorreute	1 125	426	699	551	6,79	1 192	414	426	710	56
006	Südstadt	2 713	911	1 802	1 525	6,68	2 828	1 153	914	1 813	101
007	Schussensiedlung	977	248	729	562	6,14	1 028	329	250	744	34
008	Krebserösch	129	63	66	51	6,38	139	40	63	69	7
009	Weststadt	3 020	1 251	1 769	1 539	6,94	3 153	953	1 251	1 804	98
011	Schmalegg	488	318	170	137	6,10	497	83	318	170	9

1) Ohne Freizeitwohnungen; ohne Wohnungen, für die keine Angaben zum Haushalt/zur Person vorliegen; ohne Wohnungen in Gebäuden mit vollständiger Wohnheimnutzung. — 2) Ohne Haushalte in Freizeitwohneinheiten; ohne Haushalte von Angehörigen ausländischer Streitkräfte. — 3) Ohne Haushalte in Gebäuden mit vollständiger Wohnheimnutzung. — 4) Ohne Dienst-, Werks-, Hausmeister-, Stiftswohnungen, Berufs- oder Geschäftsmietwohnungen; ohne verbilligt, kostenlos oder ermäßigt überlassene Wohnungen; ohne völlig untervermietete Wohnungen; ohne Mietwohnungen ausländischer Streitkräfte.

Noch: **5. Bewohnte Wohnungen und Haushalte in den Gemeindeteilen Baden-Württembergs am 25. Mai 1987 nach Besitzverhältnis und m²-Miete bzw. Wohnverhältnis**

Schl.-Nr.	Gemeinde Gemeindeteil	Bewohnte Wohnun- gen insgesamt ¹⁾	Davon				Haushalte ²⁾		Darunter (Sp. 6)		
			Eigen- tümer- wohnungen	Mietwohnungen		insgesamt	darunter Ein- personen- haushalte	Eigen- tümer ³⁾	Haupt- mieter ³⁾	Unter- mieter ³⁾	
				zusammen	darunter reine Mietwohnungen mit Mietangaben ⁴⁾						
											Anzahl
1	2	3	4	5	6	7	8	9	10		
noch: Ravensburg, Stadt											
021	Oberzell	694	345	349	289	7,00	703	153	345	350	8
022	Bavendorf	245	148	97	68	6,50	261	56	149	99	13
023	Dürnst	200	138	62	43	5,75	211	42	138	63	10
024	Adelsreute	23	13	10	8	5,63	23	2	13	10	—
031	Weißenu	1 706	727	979	709	6,71	1 767	566	727	997	37
032	Oberhofen	1 290	597	693	548	6,80	1 320	319	597	695	24
033	Gornhofen	142	68	74	49	5,95	151	42	69	75	7
436 067	Riedhausen	118	84	34	23	3,71	119	15	84	35	—
001	Riedhausen	118	84	34	23	3,71	119	15	84	35	—
436 069	Schlier	1 020	633	387	289	6,03	1 067	207	634	389	44
001	Schlier	554	355	199	151	6,00	577	111	355	201	21
002	Ankenreute	466	278	188	138	6,07	490	96	279	188	23
436 077	Unterwaldhausen	72	48	24	14	4,58	72	11	48	24	—
001	Unterwaldhausen	36	25	11	4	—	36	6	25	11	—
002	Oberwaldhausen	36	23	13	10	5,41	36	5	23	13	—
436 078	Vogt	1 294	754	540	424	6,15	1 354	286	756	551	47
001	Vogt	1 294	754	540	424	6,15	1 354	286	756	551	47
436 079	Waldburg	723	453	270	180	5,94	733	127	454	276	3
001	Ost	339	213	126	67	5,51	343	56	213	129	1
002	West	384	240	144	113	6,19	390	71	241	147	2
436 081	Wangen im Allgäu, St.	8 859	4 262	4 597	3 094	6,46	9 186	2 657	4 266	4 684	183
001	Innenstadt	785	203	582	411	6,33	852	394	204	599	45
002	Lindauer Vorstadt	409	11	398	201	6,23	442	105	11	416	15
003	Berger Höhe	1 036	478	558	398	6,72	1 068	340	479	567	22
004	Wittwais	449	242	207	152	5,42	455	110	242	207	6
005	Prassberg/Waltersbühl	1 500	842	658	472	7,06	1 592	527	843	672	34
006	Engelberg	409	136	273	160	6,36	419	169	136	279	4
007	Hinteres Ebnet	343	148	195	149	6,41	344	101	148	196	—
008	Sigmanns/Epplings	387	162	225	172	6,66	393	113	162	225	6
009	Atzenberg/Gehrenberg	659	302	357	269	7,11	680	218	302	360	12
010	Niederwangen	460	299	161	102	6,07	469	74	300	163	6
011	Neuravensburg	690	401	289	190	6,08	702	161	401	295	6
012	Schornburg	694	430	264	177	6,17	708	139	430	268	10
013	Karsee	145	98	47	28	5,16	146	16	98	47	1
014	Leupolz	315	187	128	68	5,69	323	65	187	131	5
015	Deuchelried	578	323	255	145	6,21	593	125	323	259	11
436 082	Weingarten, Stadt	8 826	3 447	5 379	4 281	6,94	9 766	3 881	3 448	5 517	612
001	Nordost	1 860	678	1 182	885	6,70	2 225	1 055	678	1 292	125
002	Südost	2 400	945	1 455	1 118	6,72	2 723	1 202	946	1 472	289
003	Südwest	2 585	1 094	1 491	1 271	6,90	2 730	969	1 094	1 496	133
004	Nordwest	1 981	730	1 251	1 007	7,43	2 088	655	730	1 257	65
436 083	Wilhelmsdorf	1 188	644	544	262	5,73	1 419	610	644	627	125
000	Wilhelmsdorf	684	310	374	153	5,90	881	467	310	445	103
001	Pfrungen	138	86	52	35	5,40	141	32	86	53	2
002	Esenhausen	168	125	43	22	5,39	175	41	125	47	3
003	Zußdorf	198	123	75	52	5,68	222	70	123	82	17
436 085	Wolfegg	966	611	355	191	5,17	1 018	236	613	367	38
001	Wolfegg	450	287	163	86	5,08	470	108	289	165	16
002	Altann	265	155	110	69	5,37	285	71	155	116	14
003	Rötenbach	155	107	48	19	4,62	159	25	107	50	2
004	Molpertshaus	96	62	34	17	5,43	104	32	62	36	6
436 087	Wolpertswende	1 152	679	473	335	6,00	1 179	220	679	477	23
000	Wolpertswende	1 152	679	473	335	6,00	1 179	220	679	477	23

1) Ohne Freizeitwohnungen; ohne Wohnungen, für die keine Angaben zum Haushalt/zur Person vorliegen; ohne Wohnungen in Gebäuden mit vollständiger Wohnheimnutzung. — 2) Ohne Haushalte in Freizeitwohneinheiten; ohne Haushalte von Angehörigen ausländischer Streitkräfte. — 3) Ohne Haushalte in Gebäuden mit vollständiger Wohnheimnutzung. — 4) Ohne Dienst-, Werks-, Hausmeister-, Stiftswohnungen, Berufs- oder Geschäftsmietwohnungen; ohne verbilligt, kostenlos oder ermäßigt überlassene Wohnungen; ohne völlig untervermietete Wohnungen; ohne Mietwohnungen ausländischer Streitkräfte.

Noch: 5. **Bewohnte Wohnungen und Haushalte in den Gemeindeteilen Baden-Württembergs am 25. Mai 1987 nach Besitzverhältnis und m²-Miete bzw. Wohnverhältnis**

Schl.-Nr.	Gemeinde Gemeindeteil	Bewohnte Wohnun- gen insgesamt ¹⁾	Davon			Haushalte ²⁾		Darunter (Sp. 6)			
			Eigen- tümer- wohnungen	Mietwohnungen		insgesamt	darunter Ein- personen- haushalte	Eigen- tümer ³⁾	Haupt- mieter ³⁾	Unter- mieter ³⁾	
				zusammen	darunter reine Mietwohnungen mit Mietangaben ⁴⁾						
											Anzahl
1	2	3	4	5	6	7	8	9	10		
Ravensburg		85 698	42 970	42 728	31 834	6,26	90 153	27 245	43 005	43 665	3 130
437	Sigmaringen										
437 005	Beuron	306	187	119	70	4,39	318	102	187	122	9
001	Beuron	67	31	36	27	4,18	71	32	31	38	2
002	Hausen	198	137	61	32	4,49	202	57	137	61	4
003	Thiergarten	41	19	22	11	4,51	45	13	19	23	3
437 008	Bingen	925	568	357	255	5,69	981	252	568	356	57
001	Bingen	694	416	278	195	5,74	736	202	416	277	43
002	Hitzkofen	164	109	55	45	5,75	172	36	109	55	8
003	Hornstein	27	20	7	3	–	28	6	20	7	1
004	Hochberg	40	23	17	12	4,77	45	8	23	17	5
437 031	Gammertingen, Stadt	2 015	1 158	857	596	5,26	2 130	601	1 158	888	84
001	Gammertingen	1 482	863	619	505	5,17	1 561	393	863	643	55
002	Harthausen	71	47	24	7	4,08	71	21	47	24	–
003	Bronnen	149	93	56	41	6,70	161	50	93	56	12
004	Mariaberg	103	1	102	27	6,52	108	79	1	106	1
005	Feldhausen	115	91	24	6	3,88	125	26	91	24	10
006	Kettenacker	95	63	32	10	4,12	104	32	63	35	6
437 044	Herbertingen	1 385	923	462	321	4,62	1 402	293	923	468	11
001	Herbertingen	906	560	346	257	4,79	920	198	560	352	8
002	Hundersingen	246	193	53	33	3,45	246	46	193	53	–
003	Marbach	176	128	48	23	4,82	177	34	128	48	1
004	Mieterkingen	57	42	15	8	3,57	59	15	42	15	2
437 124	Herdwangen-Schönach	716	452	264	132	5,33	727	151	453	268	6
001	Herdwangen	380	244	136	79	4,73	386	72	245	140	1
002	Großschönach	237	132	105	38	6,15	241	64	132	105	4
003	Oberndorf	99	76	23	15	6,16	100	15	76	23	1
437 047	Hettingen, Stadt	627	427	200	110	4,10	636	121	430	202	4
001	Hettingen	341	226	115	57	3,68	350	81	229	117	4
002	Inneringen	286	201	85	53	4,50	286	40	201	85	–
437 053	Hohentengen	1 164	884	280	181	4,69	1 183	226	885	280	18
001	Hohentengen	539	379	160	113	4,94	544	106	379	160	5
002	Bremen	97	74	23	16	4,53	98	21	74	23	1
003	Eichen	42	36	6	–	–	42	6	36	6	–
004	Enzkofen	54	41	13	10	3,48	54	11	41	13	–
005	Günzkofen	74	62	12	6	3,69	78	10	63	12	3
006	Ölkofen	136	112	24	15	4,36	140	26	112	24	4
007	Ursendorf	79	59	20	10	5,35	80	16	59	20	1
008	Völkofen	119	100	19	10	4,10	123	26	100	19	4
009	Altensweiler	3	3	–	–	–	3	–	–	–	–
010	Repperweiler	21	18	3	1	–	21	–	–	–	–
437 056	Illmensee	489	298	191	143	6,05	513	111	299	193	21
001	Illmensee	250	124	126	103	6,28	267	65	124	127	16
002	Ruschweiler	191	136	55	37	5,67	196	42	136	55	5
003	Illwangen	48	38	10	3	–	50	4	39	11	–
437 059	Inzigkofen	760	516	244	172	4,30	788	190	516	245	27
000	Inzigkofen	338	228	110	76	4,69	353	90	228	111	14
002	Vilsingen	237	161	76	54	4,07	241	46	161	76	4
003	Engelswies	185	127	58	42	3,95	194	54	127	58	9
437 065	Krauchenwies	1 417	931	486	327	4,94	1 444	306	932	489	23
001	Krauchenwies	618	369	249	169	5,11	636	154	369	251	16
002	Ablach	196	142	54	40	4,80	198	43	143	54	1

1) Ohne Freizeitwohnungen; ohne Wohnungen, für die keine Angaben zum Haushalt/zur Person vorliegen; ohne Wohnungen in Gebäuden mit vollständiger Wohnheimnutzung. — 2) Ohne Haushalte in Freizeitwohneinheiten; ohne Haushalte von Angehörigen ausländischer Streitkräfte. — 3) Ohne Haushalte in Gebäuden mit vollständiger Wohnheimnutzung. — 4) Ohne Dienst-, Werks-, Hausmeister-, Stiftswohnungen, Berufs- oder Geschäftsmietwohnungen; ohne verbilligt, kostenlos oder ermäßigt überlassene Wohnungen; ohne völlig untervermietete Wohnungen; ohne Mietwohnungen ausländischer Streitkräfte.

Noch: 5. Bewohnte Wohnungen und Haushalte in den Gemeindeteilen Baden-Württembergs am 25. Mai 1987 nach Besitzverhältnis und m²-Miete bzw. Wohnverhältnis

Schl.-Nr.	Gemeinde Gemeindeteil	Bewohnte Wohnun- gen insgesamt ¹⁾	Davon				Haushalte ²⁾		Darunter (Sp. 6)		
			Eigen- tümer- wohnungen	Mietwohnungen		insgesamt	darunter Ein- personen- haushalte	Eigen- tümer ³⁾	Haupt- mieter ³⁾	Unter- mieter ³⁾	
				zusammen	darunter reine Mietwohnungen mit Mietangaben ⁴⁾						
Anzahl				Miete je m ² in DM	Anzahl						
1	2	3	4	5	6	7	8	9	10		
noch: Krauchenwies											
003	Bittelschieß	77	57	20	17	5,75	77	12	57	20	—
004	Ettisweiler	19	15	4	—	—	19	4	15	4	—
005	Göggingen	285	184	101	66	4,70	288	57	184	102	2
006	Haufen	222	164	58	35	4,30	226	36	164	58	4
437 072	Leibertingen	598	459	139	63	4,01	602	92	459	140	3
001	Leibertingen	209	155	54	28	4,07	209	34	155	54	—
002	Kreenheinstetten	181	138	43	18	3,88	183	30	138	43	2
003	Thalheim	147	112	35	15	4,10	149	21	112	36	1
004	Altheim	61	54	7	2	—	61	7	54	7	—
437 076	Mengen, Stadt	3 327	1 939	1 388	1 097	5,44	3 400	807	1 941	1 399	50
001	Mengen-Südwest	314	173	141	113	5,51	319	85	173	141	5
002	Mengen-Nordwest	134	65	69	54	5,04	145	49	65	70	10
003	Mengen-Ost	386	158	228	189	5,89	386	103	158	228	—
004	Mengen-Süd	476	236	240	189	5,00	484	154	238	241	5
005	Holderstock	520	234	286	270	6,33	540	113	234	288	8
006	Mengen-Nord	194	122	72	46	4,32	202	52	122	74	6
021	Ennetach-Nord	213	157	56	35	4,91	216	34	157	57	2
022	Ennetach-Süd	317	212	105	75	5,70	320	53	212	105	3
030	Blochingen	255	205	50	33	4,55	265	52	205	53	7
040	Rulfingen	356	250	106	74	4,49	361	85	250	107	4
050	Beuren	83	68	15	10	3,85	83	15	68	15	—
060	Rosna	79	59	20	9	4,43	79	12	59	20	—
437 078	Meßkirch, Stadt	2 495	1 385	1 110	816	4,72	2 519	598	1 385	1 131	3
001	Kernstadt	1 722	855	867	684	4,87	1 740	450	855	882	3
002	Dietershofen	50	36	14	7	2,84	50	8	36	14	—
003	Heudorf	114	77	37	19	4,70	114	27	77	37	—
004	Langenhart	69	48	21	13	3,98	69	6	48	21	—
005	Menningen	122	86	36	15	3,21	122	20	86	36	—
006	Rengetsweiler	108	75	33	18	3,88	111	22	75	36	—
007	Ringgenbach	55	40	15	6	4,53	55	9	40	15	—
008	Rohrdorf	255	168	87	54	4,15	258	56	168	90	—
437 082	Neufra	665	483	182	105	4,37	681	163	483	182	16
001	Neufra	665	483	182	105	4,37	681	163	483	182	16
437 086	Ostrach	1 758	1 114	644	427	4,61	1 782	372	1 114	652	16
001	Burgweiler	237	183	54	34	4,76	250	38	183	54	13
002	Einhard	98	68	30	12	3,71	98	24	68	30	—
003	Habsthal	35	29	6	5	—	35	8	29	6	—
004	Jettkofen	82	58	24	13	3,42	82	24	58	24	—
005	Kalkreute	27	17	10	5	—	27	5	17	10	—
006	Laubbach	63	48	15	7	4,22	63	10	48	15	—
007	Levertsweiler	84	67	17	9	4,86	84	10	67	17	—
008	Magenbuch	81	57	24	10	4,70	83	9	57	26	—
009	Ostrach	879	457	422	304	4,84	888	212	457	428	3
010	Spöck	40	28	12	10	3,48	40	8	28	12	—
011	Tafertsweiler	86	70	16	8	3,26	86	14	70	16	—
012	Wangen	46	32	14	10	3,27	46	10	32	14	—
437 088	Pfullendorf, Stadt	3 560	1 650	1 910	1 565	5,73	3 679	939	1 652	1 916	111
001	Pfullendorf	2 722	1 047	1 675	1 414	5,84	2 817	796	1 049	1 679	89
002	Aach-Linz	336	233	103	66	4,95	346	62	233	104	9
003	Denkingen	189	140	49	33	4,71	193	31	140	49	4
004	Gaisweiler	36	28	8	3	—	36	5	28	8	—
005	Großstadelhofen	109	80	29	24	4,76	117	18	80	30	7
006	Mottschieß	40	32	8	7	5,78	40	7	32	8	—
007	Otterswang	62	45	17	9	3,98	64	9	45	17	2
008	Zell am Andelsbach	66	45	21	9	5,32	66	11	45	21	—

1) Ohne Freizeitwohnungen; ohne Wohnungen, für die keine Angaben zum Haushalt/zur Person vorliegen; ohne Wohnungen in Gebäuden mit vollständiger Wohnheimnutzung. — 2) Ohne Haushalte in Freizeitwohneinheiten; ohne Haushalte von Angehörigen ausländischer Streitkräfte. — 3) Ohne Haushalte in Gebäuden mit vollständiger Wohnheimnutzung. — 4) Ohne Dienst-, Werks-, Hausmeister-, Stiftswohnungen, Berufs- oder Geschäftsmietwohnungen; ohne verbilligt, kostenlos oder ermäßigt überlassene Wohnungen; ohne völlig untervermietete Wohnungen; ohne Mietwohnungen ausländischer Streitkräfte.

Noch: 5. **Bewohnte Wohnungen und Haushalte in den Gemeindeteilen Baden-Württembergs am 25. Mai 1987 nach Besitzverhältnis und m²-Miete bzw. Wohnverhältnis**

Schl.-Nr.	Gemeinde Gemeindeteil	Bewohnte Wohnun- gen insgesamt ¹⁾	Davon				Haushalte ²⁾		Darunter (Sp. 6)		
			Eigen- tümer- wohnungen	Mietwohnungen		insgesamt	darunter Ein- person- haushalte	Eigen- tümer ³⁾	Haupt- mieter ³⁾	Unter- mieter ³⁾	
				zusammen	darunter reine Mietwohnungen mit Mietangaben ⁴⁾						
											Anzahl
1	2	3	4	5	6	7	8	9	10		
437 123	Sauldorf	647	489	158	83	4,18	654	97	489	158	7
001	Bietingen	68	56	12	7	3,41	68	11	56	12	—
002	Boll	111	81	30	20	3,14	111	15	81	30	—
003	Krumbach	96	71	25	6	4,63	96	17	71	25	—
004	Rast	104	81	23	13	5,13	108	14	81	23	4
005	Sauldorf	157	122	35	18	3,68	159	24	122	35	2
006	Wasser	111	78	33	19	5,07	112	16	78	33	1
437 100	Saulgau, Stadt	5 360	3 022	2 338	1 793	5,45	5 503	1 467	3 024	2 361	114
100	Saulgau	3 656	1 757	1 899	1 548	5,58	3 768	1 157	1 759	1 914	95
101	Wilfertweiler	29	23	6	2	—	31	7	23	6	2
120	Bierstetten	82	61	21	12	4,35	86	12	61	23	2
121	Steinbronnen	52	40	12	5	—	53	11	40	12	1
130	Bolstern	101	82	19	12	4,98	101	20	82	19	—
131	Heratskirch	23	16	7	6	5,22	23	3	16	7	—
140	Bondorf	92	66	26	21	5,15	94	18	66	26	2
150	Braunenweiler	221	146	75	32	4,64	232	68	146	76	10
160	Friedberg	120	97	23	16	4,73	120	10	97	23	—
170	Fulgenstadt	184	139	45	24	5,17	186	26	139	47	—
180	Großtissen	44	32	12	4	—	45	8	32	12	1
181	Kleintissen	51	39	12	10	4,53	51	6	39	12	—
190	Haid	47	39	8	3	—	47	6	39	8	—
191	Bogenweiler	134	87	47	32	5,34	135	24	87	47	1
192	Sießeln	31	23	8	5	—	32	4	23	9	—
200	Hochberg	111	75	36	27	4,44	111	19	75	36	—
201	Luditsweiler	35	28	7	3	—	35	3	28	7	—
210	Lampertsweiler	84	59	25	12	5,02	90	25	59	27	—
220	Moosheim	102	82	20	7	3,28	102	16	82	20	—
230	Renhardswweiler	77	60	17	8	4,30	77	12	60	17	—
240	Wolfartsweiler	84	71	13	4	—	84	12	71	13	—
437 101	Scheer, Stadt	847	562	285	208	4,83	858	184	562	287	9
001	Scheer	662	423	239	185	4,83	672	149	423	240	9
002	Heudorf	185	139	46	23	4,85	186	35	139	47	—
437 102	Schwenningen	524	368	156	91	4,87	527	106	369	157	1
001	Schwenningen	524	368	156	91	4,87	527	106	369	157	1
437 104	Sigmaringen, Stadt	6 080	2 323	3 757	2 626	5,75	6 589	2 688	2 325	3 841	319
001	Sigmaringen	4 481	1 373	3 108	2 158	5,82	4 905	2 247	1 375	3 193	233
003	Laiz	998	516	482	365	5,73	1 069	313	516	481	72
004	Gutenstein	154	103	51	30	4,11	155	34	103	52	—
005	Oberschmeien	140	108	32	21	4,33	150	34	108	31	11
006	Jungnau	246	179	67	44	4,91	247	53	179	67	1
007	Unterschmeien	61	44	17	8	5,98	63	7	44	17	2
437 105	Sigmaringendorf	1 258	804	454	323	5,38	1 320	311	804	460	35
001	Sigmaringendorf	1 023	644	379	294	5,42	1 056	223	644	383	29
002	Laucherthal	235	160	75	29	4,96	264	88	160	77	6
437 107	Stetten am kalten Markt	1 763	1 014	749	489	5,11	1 811	390	1 014	753	44
001	Stetten a. kalten Markt	1 144	561	583	394	5,25	1 175	269	561	584	30
002	Frohnstetten	366	280	86	45	4,66	378	73	280	89	9
003	Storzigen	137	89	48	37	4,43	138	26	89	48	1
004	Glashütte	116	84	32	13	4,88	120	22	84	32	4
437 114	Veringenstadt, Stadt	766	488	278	184	4,50	769	144	488	281	—
001	Veringenstadt	525	330	195	123	4,56	527	90	330	197	—
002	Veringendorf	179	119	60	46	4,55	180	40	119	61	—
003	Hermentingen	62	39	23	15	3,85	62	14	39	23	—

1) Ohne Freizeitwohnungen; ohne Wohnungen, für die keine Angaben zum Haushalt/zur Person vorliegen; ohne Wohnungen in Gebäuden mit vollständiger Wohnheimnutzung. — 2) Ohne Haushalte in Freizeitwohneinheiten; ohne Haushalte von Angehörigen ausländischer Streitkräfte. — 3) Ohne Haushalte in Gebäuden mit vollständiger Wohnheimnutzung. — 4) Ohne Dienst-, Werks-, Hausmeister-, Stiftswohnungen, Berufs- oder Geschäftsmietwohnungen; ohne verbilligt, kostenlos oder ermäßigt überlassene Wohnungen; ohne völlig untervermietete Wohnungen; ohne Mietwohnungen ausländischer Streitkräfte.

Noch: 5. **Bewohnte Wohnungen und Haushalte in den Gemeindeteilen Baden-Württembergs am 25. Mai 1987 nach Besitzverhältnis und m²-Miete bzw. Wohnverhältnis**

Schl.-Nr.	Gemeinde Gemeindeteil	Bewohnte Wohnun- gen insgesamt ¹⁾	Davon		Haushalte ²⁾		Darunter (Sp. 6)				
			Eigen- tümer- wohnungen	Mietwohnungen		insgesamt	darunter Ein- personen- haushalte	Eigen- tümer ³⁾	Haupt- mieter ³⁾	Unter- mieter ³⁾	
				zusammen	darunter reine Mietwohnungen mit Mietangaben ⁴⁾						
			Anzahl				Miete je m ² in DM	Anzahl			
1	2	3	4	5	6	7	8	9	10		
437 118	Wald	683	497	186	96	4,70	691	133	497	186	8
001	Wald	208	130	78	51	4,87	212	58	130	78	4
002	Glashütte	28	24	4	2	–	28	5	24	4	–
003	Hippetsweiler	66	50	16	6	4,30	66	10	50	16	–
004	Kappel	30	19	11	5	–	30	7	19	11	–
005	Reischach	20	18	2	–	–	20	2	18	2	–
006	Riedetsweiler	27	25	2	–	–	27	4	25	2	–
007	Rothenlachen	15	12	3	2	–	15	3	12	3	–
008	Ruhestetten	57	40	17	1	–	59	11	40	17	2
009	Sentenhart	101	78	23	12	4,94	102	8	78	23	1
010	Walbertsweiler	131	101	30	17	3,85	132	25	101	30	1
	Sigmaringen	40 135	22 941	17 194	12 273	5,30	41 507	10 844	22 957	17 415	996
	Region										
	Bodensee-Oberschwaben	193 713	96 987	96 726	72 773	6,33	202 543	59 868	97 067	98 334	6 241
	Regierungsbezirk										
	Tübingen	578 201	299 381	278 820	211 816	6,37	616 105	192 253	299 675	284 734	25 273

1) Ohne Freizeitwohnungen; ohne Wohnungen, für die keine Angaben zum Haushalt/zur Person vorliegen; ohne Wohnungen in Gebäuden mit vollständiger Wohnheimnutzung. – 2) Ohne Haushalte in Freizeitwohneinheiten; ohne Haushalte von Angehörigen ausländischer Streitkräfte. – 3) Ohne Haushalte in Gebäuden mit vollständiger Wohnheimnutzung. – 4) Ohne Dienst-, Werks-, Hausmeister-, Stiftswohnungen, Berufs- oder Geschäftsmietwohnungen; ohne verbilligt, kostenlos oder ermäßigt überlassene Wohnungen; ohne völlig untervermietete Wohnungen; ohne Mietwohnungen ausländischer Streitkräfte.

Anhang

Verzeichnis der Abkürzungen

a) Gemeindeteilnamen

Altst., Schießbg., Ehb.	=	Altstadt, Schießberg, Ehbach
Andelshofen/Ind.–Geb.	=	Andelshofen/Industriegebiet
Baitenhsn./Schiggend.	=	Baitenhausen/Schiggendorf
Betzenhsn.–Bischofsl.	=	Betzenhausen–Bischofslinde
Derend. Str./Feuerh.	=	Derendinger Straße/Feuerhägel
Dietersweiler–Lauterb.	=	Dietersweiler–Lauterbach
Freudenstein–Hohenkl.	=	Freudenstein–Hohenklingen
Gernsbach Murg–L	=	Gernsbach Murg–Links
Gernsbach Murg–R	=	Gernsbach Murg–Rechts
Hammereisenb.–Bregenb.	=	Hammereisenbach–Bregenbach
Kaffeeberg bis Vogelh.	=	Kaffeeberg bis Vogelhof
Mitt.–, Ob.–, Niederzell	=	Mittel–, Ober–, Niederzell
Oberbettringen–Nordw.	=	Oberbettringen–Nordwest
Oberessl.–Ind.–Gebiet	=	Oberesslingen–Industriegebiet
Ober–, Mittel– u. Schönt.	=	Ober–, Mittel– und Schöntal
Rot, Dörtel, Schönbhl.	=	Rot, Dörtel, Schönbühl
Tullauer Höhe/Hagenb.	=	Tullauer Höhe/Hagenbach

b) Sonstige Abkürzungen

a.	=	am
a.d.	=	an der/auf den
i.	=	im
u.	=	und/unter
u.d.	=	unter der/den
St.	=	Sankt/Stadt

In der Monatsschrift "Baden-Württemberg in Wort und Zahl" sind bisher folgende Beiträge über die Volks-, Berufs-, Gebäude-, Wohnungs- und Arbeitsstättenzählung 1987 erschienen:

Wingen, Max:	Volkszählung nach dem Karlsruher Urteil – aber wie?, Heft 4, 1985, S. 118 – 124
Steinmann, Regina:	Ergebnisse der Testerhebung zur Vorbereitung der Volkszählung 1987, Heft 1, 1987, S. 9 – 13
Frank, Eberhard:	Zur Akzeptanz der Volkszählung 1987 – Ergebnisse einer Meinungsbefragung, als Manuskript vervielfältigt
Frank, Eberhard:	Die Volks-, Berufs-, Gebäude-, Wohnungs- und Arbeitsstättenzählung 1987 – Ein Gesamtüberblick über Anlage und Durchführung, Sonderheft VZ 1987, S. 1 – 42
Steinmann, Regina:	Volkszählung 1987 – Organisation und Ablauf, Heft 4, 1987, S. 114 – 118
Miller, Manfred:	Gebäude- und Wohnungszählung 1987, Durchführung der Gebäudevorerhebung, Heft 4, 1987, S. 118 – 123
Bronnenmayer, Klaus:	Rechtsgrundlagen der Volkszählung 1987, Heft 5, 1987, S. 157 – 160
Bronnenmayer, Klaus:	Einige ausgewählte Rechtsfragen der Volkszählung im Spiegel der Rechtsprechung, Heft 10, 1988, S. 406 – 410
Frank, Eberhard:	Erste Ergebnisse der Volks-, Berufs-, Gebäude-, Wohnungs- und Arbeitsstättenzählung 1987, Heft 12, 1988, S. 495 – 513
Büringer, Helmut:	Gebäude- und Wohnungszählung 1987 – Bestand an Gebäuden und Wohnungen und quantitative Wohnraumversorgung der Haushalte, Heft 2, 1989, S. 48 – 60
Steinmann, Regina:	Grundzüge der maschinellen Plausibilitätskontrolle bei der Volks- und Berufszählung 1987, Heft 2, 1989, S. 61 – 65
Bronnenmayer, Klaus:	Die Bevölkerung in Baden-Württemberg nach den Ergebnissen der Volkszählung 1987, Heft 3, 1989, S. 98 – 107
Meyer-Haitz, Doris/ Gölz, Uwe:	Die Arbeitsstättenzählung 1987 in Baden-Württemberg, Heft 3, 1989, S. 108 – 119
Steinmann, Regina:	Die Plausibilitätskontrollen im Rahmen der Gebäude- und Wohnungszählung 1987, Heft 4, 1989, S. 150 – 155
Gölz, Uwe:	Die Arbeitsstättenzählung 1987, Heft 5, 1989, S. 191 – 199
Frank, Eberhard:	LIS-Report: Ergebnisse der Volks- und Berufszählung ab Gemeindeebene, Heft 5, 1989, S. 236 – 238
Büringer, Helmut:	Gebäude- und Wohnungszählung 1987 – Beheizung der Wohnungen und eingesetzte Brennstoffarten, Heft 6, 1989, S. 246 – 253
Gölz, Uwe:	LIS-Report: Zur Arbeitsstättenzählung, Heft 6, 1989, S. 285 – 287
Bronnenmayer, Klaus:	Altersaufbau und Familienstandsgliederung der Bevölkerung in Baden-Württemberg am 25. Mai 1987, Heft 7, 1989, S. 294 – 302
Märtz, Ulrike:	Strukturwandel der Wirtschaft im Spiegel der Arbeitsstättenzählung – Beschäftigungschancen für Frauen?, Heft 7, 1989, S. 308 – 312
Frank, Eberhard:	LIS-Report: Daten der Gebäude- und Wohnungszählung 1987 im Landesinformationssystem verfügbar, Heft 7, 1989, S. 336 – 339
Büringer, Helmut:	Gebäude- und Wohnungszählung 1987 – Weitere Aspekte zur quantitativen Wohnraumversorgung der Haushalte, Heft 10, 1989, S. 456 – 468
Frank, Eberhard:	Zur Entwicklung der Bevölkerungs- und Erwerbsstruktur des Ländlichen Raumes, Heft 11, 1989, S. 515 – 519
Bronnenmayer, Klaus:	Die Ausländer in Baden-Württemberg am 25. Mai 1987, Heft 12, 1989, S. 573 – 580
Gölz, Uwe:	Löhne und Gehälter in Baden-Württemberg – Weitere Ergebnisse der Arbeitsstättenzählung 1987, Heft 12, 1989, S. 581 – 583
Steinmann, Regina:	Die Berufszählung 1987 – Ein Überblick, Heft 1, 1990, S. 27 – 32
Büringer, Helmut:	Wohnungsmieten in Baden-Württemberg 1987, Heft 2, 1990, S. 65 – 72
Frank, Eberhard:	Wohnungsversorgung und Wohnverhältnisse im Ländlichen Raum, Heft 3, 1990, S. 99 – 103
Bronnenmayer, Klaus:	Volkszählung 1987 – Bevölkerung nach dem Schul- und Hochschulabschluß, Heft 4, 1990, S. 134 – 141
Gölz, Uwe:	Unternehmen und deren Beschäftigte in Baden-Württemberg am 25. Mai 1987, Heft 4, 1990, S. 165 – 168
Büringer, Helmut:	Wohnungsmieten in den Gemeinden und Regionen des Landes im Jahre 1987, Heft 5, 1990, S. 191 – 198